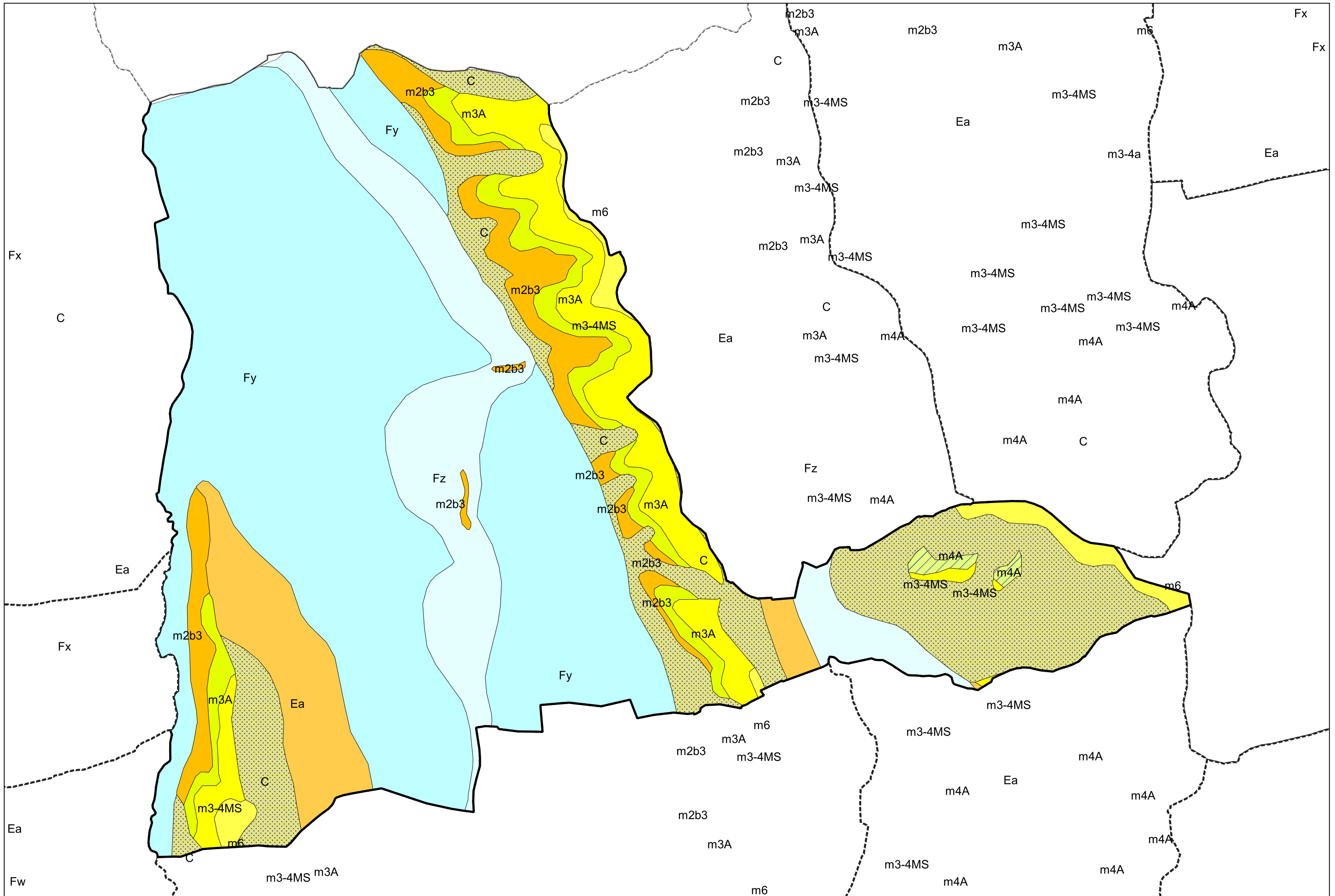











Carte géologique des sols de la commune de Saint-Sever-de-Rustan



Légende la la carte géologique de la commune de Saint-Sever-de-Rustan

	Ea, Dépôts superficiels, souvent soliflués, coulée boueuse, limons - 3
	C, Colluvions, dépôts de pente indifférenciés - 5
	Fz, Alluvions fluviales actuelles et subactuelles - 13
	Fy, Alluvions du stade du retrait glaciaire - 14
	m6, Pontien : Argiles à galets et graviers, sables - 50
	m4A, Serravallien : Niveau du Calcaire supérieur de l' Astarac (Helvétien supérieur) - 53
	m3-4MS, Langhien - Serravallien : Niveaux des calcaires de Monlezun et de Sansan (Helvétien moyen) - 55
	m3A, Langhien : Niveau du Calcaire inférieur de l' Astarac (Helvétien inférieur) - 59
	m2b3, Burdigalien supérieur : Niveaux du Calcaire d' Auch et du Calcaire supérieur de Lectoure - 61

