

Kodak Color Control Patches



增修甘泉縣志卷之三

甘泉縣知縣吳鄂峙

張宏運

陳觀國

揚州府教授李保泰

徐成敷

桂正華

增訂

水利志

山川志僅附橋渡水利志內有破塘隄壩原志並未附入山川類

河港

淮子河在府城東北十二里亦名懷子河直接雷塘下
達淮家河久湮

國朝雍正六年

欽命大臣鄂

部郎程夢瑛經理水利分遣各員來揚重濬

縣志

槐家河在府城東北十五里本槐姓所開故名自陳公

塘接雷塘引水至灣頭入運河

雍正縣志

鰍魚口河在邵伯鎮河西西連邵伯湖東通運河

乾隆三年

欽命大臣汪隆德敏經理水利派員重濬

縣案

市河即城河自府城門外高橋運河口起歷保障河硯池口至南門外二道溝接運河又自便益門弔橋起繞城東北一從新城拱辰門水關至挹江門水關出針橋接運河一從舊城北水關至南水關出響水橋接運河

而界屬甘泉者自高橋河口起至古渡橋中止又自便益門至小東門弔橋中止

明嘉靖間巡鹽御史吳梯同知府劉宗仁開濬市河

關水門歲久又淤萬曆間知府吳秀重濬

國朝康熙十三年知府金鎮加濬未幾舊城市河全涸

新城市河僅通北門外不與運河相接雍正九年知

府陳宏謀詳請將水利案內餘銀興濬部郎程夢璜

派員監督成功十一年知府尹會一復濬深保障河

一帶以蓄內河之水不使外洩舟楫農山罔不利焉

雍正縣志

明張憲市河序先王體國經野畫界分疆必擇水陸
輻輳舟車四達之地以域民蓋以民生日用宮室食
貨陶冶木石之重力弗易致必資舟車以任重致遠
從古聖神開物成務竭心思之力創制舟車以爲安
養生民之政此以沒世不忘也廣陵古揚州之域北
距淮東距海南濱大江實惟要衝之地兩京諸省官
舟之所經東南朝覲貢道之所入鹽舟之南邁漕米
之北運謂之江淮都會信矣古稱富庶揚一益二危
樓九曲朱簾十里二十四橋風月之景尤爲東南佳
麗自古視今百弗一二輿圖風土猶昔今乃若此夫

豈乾坤氣運久漸澆漓者耶憲生也晚然稔聞古老
咸謂隋唐舊城去北十里其稱繁華甲天下者乃古
城之域風水完聚而句城上下雷塘迤邐合流脈絡
貫舟楫四達民殷物阜冠蓋東南而人才地產隨
之今改築之城僅取其附近漕河直達之使殊弗諳
扶輿風水聚散之大勢水從東北而來復從東南而
去反引外射而環城水道故址歲遠湮障斷港絕潢
風水荒落北郭水闕閉於俗忌隍池市河不絕如綫
財力困竭故老興嗟其所由來久矣嘉靖庚子侍御
疎山吳公簡命清理鹽政兼督河防風清弊絕百廢

具興周咨民瘼閭厯方隅按蹟考圖唱然與嗟謂郡
城遠北近南下濕不堪風水偏背此吾督理河隍者
之責也乃協謀於郡守劉公僉議旣諧爰發官帑募
民以事畚鍤資其力而濟之食委屬吏分監督之任
三農之隙庶民子來開濬之工始自黃金闢自北而
西至小市橋橋轉而南開汴堤故址而擴大之直抵
北郭爰闢水關力排浮議架以水門引邗江九女澗
隋堤汴河九曲法海諸水直達市河出南水關復自
北而西而南沿郭壕池深濶倍昔滙於關口以達運
河至是而通泰鹽船對口以入新河省漕河填擁之

闕免鈔關滯稅之阻公私稱便遐邇騰歡風水旣便
文脉亦濬科第人才褒然穎出數百稔之攸鬱發
於數月之間春水柳陰龜浮魚物蘭漿桂楫百貨流
通綠藻青萍田疇灌溉旣庶而富鼓腹含哺憲覩公
嘉績聿成而人心大悅直與宋文正范公興化之海
隄文忠蘇公錢塘之湖井相望後先功垂百世一也
爰紀以序

同上

吳秀市河記邗溝水國也民利舟楫云兩城并峙市
河虹亘其延樓櫓而壕則爲舊繞匝市居者納垢積
礫湮塞由來久矣粟米絲麻之屬不得不以舟代車

以擔易篙勞費滋甚且譬之一身榮衛不貫必至立
槁用是民昔露積而今懸磬又地邇海徼匪濠何以
設險辛卯十二月不穀郡視事縉紳先生及父老言
大都如此不穀扼腕太息曰噫十年而陵爲谷谷爲
陵者氣數也不百年而水幾爲陸豈非人事乎夫蠹
有胚胎不剔之安能轉害而利也周覽廣諏知河之
北來有高橋若干丈弊民輒壩以漁獵利如飲者之
絕其喉民視其河如屈轂之瓠無所用之益憚畚鍤
也命起壩舟達水門外乃下令曰其礎於岸者歲月
湮塞之今濬如其居鄉大夫之高其閭者倡之多藏

之華其棖者從之蓬蓽圭竇者亦從之踰月砥礪化
而湯湯卽無論設險舟楫地脉諸裨益乃家揚波而
戶挹流如覩神瀆利可知矣而新城北面猶然無濠
縉紳先生及父老請所以鑿之如濬舊濠議蓋民一
旦受濬濠之利而遂沾沾覬以舊濠之利利新城也
民見不穀之拮据濬濠而意始事於新非不穀莫以
也不穀惟民利是利獨計鑿濠非若濬之可因居而
役縉宜給於官官無所率辦時巡鹽御史王公捐贖
緩若干鈔關主事伍公暨運司裴公各以俸佐之亦
獲舉畚鍤焉自西自東數百丈而地阜土踈旋濬旋

湮至癸巳春三月始成功雨水合流欸乃之聲不絕
人人喜其復而悲其晚也於是士大夫請紀其顛末
雅念胼胝以濬鑿茲兩河良苦其曩嘗壩而漁獵利
者見持鑄於河有如割刃於其胸日望不穀之朝解
郡符而慕捧土以壩也其業無如此郡符何托之乎
蠹國課而以青蠅之營營以中也必令惟關而無濠
其民間之寸儲半菽朝夕由舸以進餽其口者悉剝
之以肥其橐始快耶且也詎有容舸之濠而致商賈
峨然之帆相望乎縱濠可舸帆而南北一河將焉逋
之噫何大繆戾不經也此固弊民漁獵利之言也君

子無爲利所餌而使弊民得志哉則河利殆永永矣

上同

柴河在城北三里東通運河西接市河相傳爲舊城南

濠之址

雍正府志

保障河一曰砲山河在府西一里南通古渡橋北抵紅

橋西繞法海寺上同

城北三里舊有柴河東達官河西接市河而西一望
平原別無濠塹崇禎十年始自柴河口引城東運河
繞西郭又折而西南以接城南二里之寶帶河仍合
於運河延長十六里時又於近河東岸緣壘爲城上

設敵臺以備流寇因名之曰保障方輿紀要

國朝雍正十一年知府尹會一重濬保障河記

今天子崇尚禹功盡力溝洫自畿甸以及東南悉

詔興水利蓋所以爲民謀者至矣揚州地廣而饒水泉之所爲

滋息也歲壬子制府都御史尹公推

上功德加惠元元疏請濬兩城之市河通舟楫以爲民利奏
可而施畚鍤焉緡給於帑役董於官庶民效子來之誠
不數月而厥功以竟余時適奉

命調守是邦與告成事越一日邦之薦紳先生謂余曰市河
之流暢矣然而引貫有源抑經營未可後也城西保

障一河卽舊所稱砲山河者襟帶蜀岡繞法海以南
通古渡在昔春水柳陰遊船歌吹咽岸塞川而百貨
鼓枻其間田疇資以灌溉此固與隍池相爲表裏誠
得藝其淤澱進以廣深則非惟壯郊原名勝之觀其
攸賴於市河之蓄洩者實大余因切究形勢相度以
諮諸監督水利程公公樂成其美爲遴練幹之王君
華俾襄厥事經費所出則其以俸倡而士紳之好義
者佐焉於是周迴故址擴而疏之更爲鑿其斷港絕
潢使欸乃相聞迤邐以至於平山堂下父老謂以今
視昔滙遠流長泱泱乎巨觀矣方春始和有謂栽桃

柳於兩隄衛疎土以供遊目者固亦足以表民物之
殷阜示太平之景象也爰復捐植而不敢以煩吾民
夫體國經野職有常經矧我

皇上

加意閭閻民利是利爲吏者惟是奉宣德意區區之役
曾謂足紀述以告將來然而有其舉之莫或廢也正
亦不得不深有望焉耳是爲記

雍正府志

國朝程庭保障河詩保障河頭淺淺波玉鈎斜下草成
窠游人那管興亡恨偏唱當年水調歌 山光柳色
共婆婆城角風吹起綠波頻喚榜人移艇子藕花深
處管絃多

若菴集

龍河在府城西北袍山河之前東通運河

雍正縣志

煬帝港在府城西北十五里水逕隋故宮接雷塘近煬
帝基故名

雍正府志

續志考正河港八條俱見前山川內

湖澗

邵伯湖在府城北四十五里東接艾陵湖西接白茆湖
南通新城湖北接蠶社湖自築邵伯埭以後艾陵等湖
則在下河邵伯湖在上河與黃子等湖通連濱湖皆民

田

參府縣志縣案

黃子湖在府城北六十里東通官河卽邵伯湖河西至

末口 雍正縣志

赤岸湖在黃子湖西 雍正縣志

新城湖在府城西北四十五里東通官河

按新城謝安所築湖以城名也 雍正縣志

白茆湖在府城東北四十五里 雍正縣志

舊有斗門橋官河水涸則引湖水以濟漕運 名勝志

朱家湖在府城東北五十里東通官河西至末口 雍正縣志

按萬曆縣志邵伯黃子赤岸新城白茆朱家

六湖皆在官河上岸水相連接

艾陵湖在府城東北四十五里邵伯鎮之東卽下河 雍正縣志

縣志

寰宇記曰合瀆渠東有小渠濶六步五尺東去七里

入艾陵湖今湖在邵伯鎮東西接官河謝安立邵伯

堰卽此湖之水也齊建武五年遏艾陵湖水立裘塘

屯今自艾陵湖之北曰葑塞湖又北曰淥洋湖淥洋

湖之西曰甕子湖互相通注入於官河 方輿紀要

大石湖在府城東四十五里平寮鄉一名岱石湖一名

棹石湖水通張綱溝 同上

舊志張綱爲廣陵太守於東陵村開渠引大石湖水

灌農田民利之呼爲張公渠宋元豐中羅適爲江都

今復濬大石湖廣袤數百步改名元豐溉田千餘頃
收穫皆倍

雍正府志

葑塞湖在府城東北五十里艾陵鄉北通淶洋湖南通

艾陵湖

雍正縣志

淶洋湖在府城東北六十五里南接艾陵湖東北屬高

郵州

同上

中瀆水自廣陵北出武廣湖東陸陽湖西二湖東西

相直五里水出其間下注樊梁湖舊道東北至博芝

射陽二湖西北出夾耶乃至山陽

水注經

按淶洋湖卽陸陽湖

甕子湖在淶洋之西

同上

按萬歷縣志艾陵大石葑塞淶洋甕子五湖

皆在官河下岸受水者也

採菱港在淶洋湖

雍正府縣志

薔薇港在府城東六十里一名薔薇溝

雍正府志

薔薇溝接高郵永貞港卽昔之薔薇村也

方輿勝覽

張家溝在府城東北四十五里艾陵鄉西通官河北接

陵湖

雍正府志

九女澗在府城西北三十里昔傳秦九女墳在澗側故

名

萬歷縣志

花山澗在西門外今淤

文津在府治東

東津在大東門外

續志考正共十七條湖澗一門俱見前山川內

隄壩

隋隄大業元年築 雍正縣志

煬帝築官河隄詔民間植柳一株賞一縑錦帆過處

香園十里 南部烟花錄

唐白居易隋隄柳詩隋隄柳歲久年深盡衰朽風颯颯
颯兮雨瀟瀟三株兩株汴河口老枝病葉愁殺人曾

經大業年中春大業年中煬天子種柳成行傍流水

西自黃河東接淮綠影一千三百里大業末年春暮

月柳色如烟絮如雪南幸江都恣佚遊應將此樹蔭

龍舟紫髯郎將護錦纜青娥御女直教樓海內財力

此時竭舟中歌笑何日休上荒下困勢不久宗社之

危如綴旒煬天子自言歡樂殊無極豈知明年正朔

歸武德煬天子自言福祚垂無窮豈知明年皇子封

鄒公龍舟未入彭城闕義旗已入長安宮蕭牆禍生

事大變晏駕不得歸秦中土墳數尺何處葬吳公臺

下多悲風二百年來汴河路露草水烟朝復暮後王

何以鑒前王請看隋家亡國樹長慶集

國朝王阮亭隋隄柳詩邗溝南望是金城更指隋隄百

感生撩亂飛花春自晚淒迷江曲候湖平弩臺雨過

連莎影水殿秋來起雁聲猶為君王鎮憔悴大隄如

雪不勝情漁洋集

邵伯埭在府城北四十五里一名邵伯堰今邵伯鎮正

縣志

晉太元十一年太傅謝安鎮廣陵於城東北二十里

築新城又城北二十里築此以利民田晉書

續志考正晉書本紀太元十年八月太保謝安薨

資治通鑑以築新城為十年事不應在十一年太

傅其贈官也

宋徐鉉邵伯埭下寄高郵陳郎中詩故人相別動經

年候館相逢倍慘然顧我飲水難輟擢感君扶病為

開筵河灣水淺翹秋鷺柳岸風微噪暮蟬欲識酒醒

魂斷處謝公祠畔客亭前徐常侍集

蘇轍邵伯埭別少游詩濛濛春雨濕邗溝篷底安眠

晝擁裘知有故人家在此速將詩卷洗閒愁樂城集

秦觀次韻子由邵伯埭見別詩孤篷短榜沂河流無

賴寒侵紫綺裘邵伯埭南春欲盡為公重賦伴牢愁

淮南集

國朝王士徵邵伯舟中詩一望遙天濶茫茫泛夕艤樹
分鏡湖水月上楚人家野戍寒蟲亂廻堤古廟斜蕪
城前路近官柳欲棲鴉漁洋集

平津堰卽運河隄

雍正縣志

唐興元中淮南節度使李吉甫居三歲矣奏蠲逋租
數百萬築富人固本二塘溉田且萬頃漕渠庫下不
能居水乃築隄闕以防不足洩有餘名曰平津堰書

二李
列傳

運河東西隄在縣界者八十里隄乃宋天禧中因隋隄

之舊增築

河防志

寶公堤在邵伯鎮東南寶公寺右康熙三十八年被水

冲决寺僧募捐續築

府縣志

續志考正已見後河防內

陂塘

愛敬陂在縣西五十里魏太守陳登所築

雍正縣志

登在郡時以休暇行城之西二十里濬源爲塘溉浸
田疇用獲豐稔民名其陂曰愛敬陂

魏志

唐梁肅揚州牧杜公亞愛敬陂水門記歲在戊辰揚
州牧杜公命新作西門所以通水庸致人利也冬十

有二月土木之工告畢從事徵其始末請刻石以爲
記書載濬畎澮距川傳稱爲川者決之使導當開元
以前京江岸於揚子海潮內於邗溝迺茱萸灣北至
邵伯堰湯湯渙渙無隘滯之患其後江派南徙波不
及遠河流浸惡日淤月填若歲不雨則鞠爲泥塗舟
楫陸沉困資於牛車積臭含敗人中其氣爲疾爲瘵
長民者時興人徒以事開鑿旣費累鉅萬或妨奪農
功殫財竭力隨導隨塞人不寬悉物不滋殖百有餘
年矣貞元初公由秋官之貳出鎮茲土旣下車乃驗
圖考地謀新草故相川源度水勢自江東而西循蜀

岡之右得其浸曰句城塘又得其浸曰愛敬陂方圓
百里支輔四集盈而不流決而可注圖以上聞帝用
嘉允乃召工徒修利舊防節以斗門釀爲長源直截
城隅以灌河渠水無羨溢道不迴迂於是變澗爲清
激淺爲深潔清澹澄可灌可鑿然後漕輓以興商旅
以通自北自南泰然歡康其夾隄之田旱曠得其溉
霖潦得其歸化磽薄爲膏腴者不知幾千萬畝野人
誦曰膾膾原田自今以始歲其豐年都人誦曰沔彼
流水我邦是紀鍾美不知嚮非我公有先物之知移
俗之才則曷能運可大之謀蠲累世之弊繇旬朔之

勞致無疆之逸宜乎人之咏嘆也如此按陂塘太魏
廣陵守陳登所設時人愛其功而敬其事故以名之
謝文靖成堰又以召公之德為稱有魏以還五百餘
載不朽之績及公而三皆在斯邦不其盛歟水門之
作將以重成功示長利非登臨游宴之為嬉後之人
抑可以知矣 文苑英華

雷塘在府城西北十五里一名雷陂上塘長廣六里餘
下塘長廣七里 雍正府志

雷陂有臺高二丈吳王濞之釣臺也 西征記
有大雷小雷之宮 寰宇記

江都王建遊雷陂使郎二人乘小舟入波中船覆兩
郎溺攀船乍見乍沒建臨觀大笑 漢書易王非傳

雷塘耕者往往得釵釧蓋煬帝平日常遊之處 宋王

見雍正府志

雷塘煬帝葬處 家記

續志考正又見後冢墓

唐開元中杜佑以尚書右丞出為淮南節度使決雷
陂以廣灌溉斥海濱棄地為田積米至五十萬斛列
營三十區士馬整飭四隣畏之 唐書本傳

唐羅隱雷陂詩入郭登橋出郭船紅樓日日柳年年

君王忍把平陳業只換雷塘數頃田

羅昭諫集

明李之儀雷塘詩鞭長不能及馬腹有限生涯時苦
促空使後人悲後人雷塘春草年年綠誰知秀色若
可餐風光付與初凭肩力殫四海歡未已眉黛一螺
當幾錢君不見黃金棟梁回首盡漠漠胡沙青塚暮
三絃欲斷空自知千金漫買長門賦膏油續盡天須
曉后土餘壘可長保就令並蒂永不分也應終恨雷

塘草

姑溪集

劉弇雷塘詩般遊截長淮聞自隋天子運丁大業末
役跨遼東始洶湧溝澗河赤血洗千里江都天東南

歲閱翠華指錦帆抹非烟疊鼓逢逢起紫幃朱絲絡
百萬羅衛士璇房集彩女灼灼艷芳李虞公正逢惡
何稠甘沒齒一從水調奏便識還聲已浪傳遭箇春
不悟羊無尾雷塘一掬土僅足掩冠履行人爲傷心
清淚墮如水池荒九曲春尙想迷樓倚落日注蕪城
牛羊下坡髻

雲龍先生集

元蘇大年雷塘詩雷塘春雨綠波濃古冢寒烟蔓草
空斜日欲沉山色近行人無處問行宮 吳公臺下
雷塘路錦纜牙檣行樂處當年玉樹後庭花夢裏相
逢惜春暮君不見東家北舍人未歸落花滿地蝴蝶

飛

明胡儼雷塘詩吳公臺下是雷塘望斷春山碧草長
却笑相逢追往事樽前猶說舞腰傷傷事見大業拾遺

記頤
葦文集

潘之恒伏日同友人雷塘觀荷詩塘發白花以水漲
不得透出波面

炎天何處問冰壺火裏蓮花望不孤妝出縞衣光四

照操來寒玉倚三珠風香冉冉輕頻舉波翠田田弱

易扶祗少吳歌催放艇舊遊曾憶曲阿湖如江草

王鐸雷塘詩維揚烟雨放輕舸土蝕雷塘望不遙漁

子偶來經破塚玉人無復弄璫簫霜飛隋苑千門柳

寢冷枚乘八月濤怊悵繁華回瞬事月虛澆酒過江

臯擬山園集

國朝王士祿雷塘詩寶城北是上雷塘細草青青古墓

荒莫笑錦帆隋煬帝李花楊葉兩茫茫考功集

彭孫適雷塘詩楊柳行宮汴水秋如雲殿脚下龍舟

可憐疏鑿三千里占得雷塘一曲流羨門集

顧九錫過雷塘詩草色波光幾變遷一湖春水化秋

田野人不識問愁緒樂得耕雲與耨烟 渺渺村流

好放船綠蘋紅蓼水中牽滄桑亦是尋常事阡陌何

妨復作川古塘俱墾作田矣
江春草堂近稿

史順雷塘有感時旱饑民數道詩賣花傭徧古雷塘沙走長

岡接上方災歲不堪多鵠面人心到底半羊腸可憐

血汗肥青草尚有全鞍繫白楊莫道傷心綠觸目一

錢久矣守空囊

史申義雷塘詩隋苑歌鐘地秋來草尚青三千江雁

影常繞郡西亭蕪城集漢寢秦陵化冷烟阿廢殿脚

勝遊仙可知夢是江都好另占雷塘數畝田湖江二集

小新塘在上雷塘之東北水注上雷塘轉注下塘由淮

子河東入漕長廣二里餘雍正縣志

宋紹定二年春三月賊李全圍揚州趙范趙葵悉精

銳數千而西取官軍素為賊所易者張共旗幟以易

之全望見喜范等麾兵益進諸軍爭奮賊始疑非前

日軍欲走入城李虎軍已塞其甕門全窘走新塘陷

淖中不能自拔宋史

新塘在城外紹定間以張燈之夕敗逆賊李全於此

露布有云奮幟麾軍開關延客實精兵於堡寨感逆

賊於新塘方輿勝覽

句城塘在府城西三十五里水由烏塔溝東流入漕長

廣十八里其半屬儀徵雍正縣志

唐貞觀中李襲譽為揚州大都督府長史引雷陂水

築句城塘溉田八百頃以盡地利唐書本傳

宋晁无咎揚州雜咏詩雷陂新作麥田荒曾說風興
沒兩郎誰似當年李刺史春波還引句城塘

按以上四塘與儀邑之陳公塘號為五塘千
餘年灌溉為利明中葉被豪強侵占遂作民

田互見水利

鴛鴦塘在府城北四十里萬曆志云塘與小新二雷積

水當句城之灌後為人侵占莫知其處雍正縣志

北湖小志云今城北黃珏橋之西四里有地名鴛鴦
塘在城北四十里新增

國朝宗元鼎詩鴛鴦塘上水秋雨浴鴛鴦博得采菱女

朝朝弄畫舫

柳塘在舊隋宮新舊府縣志

鴨塘在府治西同上

上下雷塘自有宋以後日就堙廢

國朝時加修復今由淮子河引流濟運方輿紀要

五塘之設以蜀岡西山一帶土地高亢水易走下故
設塘以收之漕河有水則蓄之灌田漕河無水則洩
之濟運故先正王端毅公每每建議舉復夫何近年
間礎地廢水不能蓄句城一塘又為權門私佔作田

竟不能復矣

嘉靖江都志

明盛儀五堤定議畧曰江都縣有上下雷塘小新塘
旬城塘儀徵縣有陳公塘今之所謂五塘也自漢時
有雷陂釣臺陂卽塘至獻帝建安四年下邳陳登爲
廣陵太守素有威名凡淮揚之塘堰皆其經理考其
地勢西高東下自壽而來不止一重水有蓄積高卑
皆利其在揚也五塘在上流漕隄在其中捍海堰則
其下也晉隋唐宋均闕漕農之重故盡心焉明漕艘
鹽筴軍屯民田咸資其利故以其事屬之平江伯而
平江集古人之大成要之自登始也唐貞觀十八年

揚州大都督長史李襲譽引雷陂水又築旬城塘以
溉田八百頃有愛敬陂水門開元初杜佑爲淮南節
度使決雷陂以廣灌溉斥海濱棄地爲良田積至十
餘萬頃貞元四年節度使杜亞自蜀岡之右引陂水
趨城隅以通漕運溉夾陂田長慶二年鹽鐵使王播
自閩門外古七里港引陂渠注官河以便漕運此唐
人之用塘見於唐書者如此也宋熙寧九年劉瑾言
陳公等塘可興置宣和二年以真揚等州運河淺澀
委陳伯亨措置又漕臣錢冲之言真州之東二十里
有陳公塘週迴百里三面倚山爲岸雖廢壞旣久見

有古來基址可以復築靖康時詔淮南運使陳邁引
句城陳公兩塘達於河渠此宋人之用塘見於宋史
者如此也元人海運踈於漕河然至元十八年猶造
閘於上雷塘者蓋漕河非塘水則南北不通故也洪
武八年開平王北征軍需器械舡至灣頭河淺不能
前進奏開四塘下水三尺五寸官河增水二尺六寸
一時得濟十四年旱解京御鹽船至灣頭淺攔開塘
放水船始得行是時塘務爲兩淮運司專管永樂二
年平江伯陳瑄總理漕河全資塘水濟運十五年欽
取皇木時值淺阻亦開塘下水以濟之時設立塘長

塘夫常用看守塘內積水常八九尺非遇至旱運河
淺澀不敢擅放宣德十年奏改五塘屬府專修成化
四年侍郎王恕奏發帑銀於上下雷塘各築石閘一
座水碓二座於句城陳公二塘各增築隄岸石閘一
座水碓二座皆以潴水旱則由烏塔溝放水南流入
運河接濟也正德十六年大旱四塘圯廢水利不修
運舟淺攔嘉靖十三年知府侯秩建議重修句城塘
漕撫臧鳳爲發帑僉夫並行修治大閘一座減水閘
二座十八年運河水涸管河郎中畢鸞白漕撫周金
總河郭持平巡鹽御史焦連下知府劉宗仁肩其事

以屬之江都儀徵兩縣各理其役所修上下雷塘小
新塘陳公塘東塘柳塘橫塘鴨塘凡江儀之塘一十
有三今之所修蓋九而又爲昭佑祠官亭三間鋪舍
五座責令塘長率夫晝夜防守不時加葺焉不意是
後有倚勢占塘者將塘閘之石毀折移徙以致時水
暴至不能節制徑入高寶山陽諸湖溢決隄岸東方
之州縣盡沒而灣頭以南河道淺涸運舟阻滯漕亦
不通矣

雍正縣志

潘丞中治水或問畧或問五塘蓄水濟運先年設有
隄閘今皆圯矣可不復舉乎應之曰馴初至時亦嘗

銳意求復反覆行勘查得小新塘與上下雷塘相接
西去揚州郡城十餘里水由淮子河入漕河旬城塘
西去揚郡幾三十里水徑奔儀徵由響水閘出江四
塘皆隸江都縣唐長史李襲譽所築也陳公塘隸儀
徵縣其水亦奔響水閘出江漢廣陵太守陳登所築
也旬塘陳公二塘地形高亢水俱無源惟藉雨積小
新上下雷三塘受觀音閣後上方寺後并本地高田
所下之水局面窄小蓄水無多漢唐時築塘積水不
過爲漑田之計非資運也今若慮漕渠淺涸借此水
濟之則不宜築塘以障其流縱有閘座宜洩無幾且

冬春運河水淺彼先涸矣若慮湖水漲漫借此塘障之則諸水皆從揚儀徑奔出江與諸湖了無干涉也如欲復前人之故業蓄水以溉高亢之田於民未必無益但民間承佃爲田輸價不貲歲納之課又不貲必須盡行償貸築堤建閘費尤不貲矧田高之民欲積田窪之民欲洩築堤建閘之後盜決者多必須添設官夫防守種種勞費難於措辦此馴謂其尙可緩也

河防一覽

張令君甯五塘議畧余每詢士大夫及濱塘父老有主復者謂塘之復有五利焉一曰溉田揚之西北土

高而脉瘠稍稍亢暘則禾焦卷築塘蓄水則魃不爲虐利一一曰濟運揚當南北咽喉江南糧運數千艘渡揚子而北一遇水淺則舟澀不行若復塘蓄水縱或淺澀猶可藉灌注以成飛輓利二一曰形勢五塘岡阜蜿蜒高可以眺遠而甌窶又可以伏奇昔趙葵之破李全高駢之禦黃巢皆此地也塘復設有不虞必不敢西向而窺我右臂利三一曰疏漕淮水由漕南下至淮子河口遇五塘之水橫遏爲敵勢必壅激逆走邵伯諸湖湖隄漲決在所不免惟塘復水蓄則淮順流而下湖復常枵隄不復決矣利四一曰風氣

五塘紆迴于蜀岡之麓營衛相附脈絡相通塘復則
葆靈毓秀必有豪雋挺生其間利五有此五利故曰
復之使其主不復者曰塘之復不復可不可余不敢
知第就子之五利言似皆耳食爾且以句城一塘膏
壤九千六百畝四圍皆山起高可二里許止東南一
蹊可通烏塔溝入官河且中無宿水可蓄惟俟時雨
暴集耳夫雨多則田已先潤何藉於塘雨缺塘亦焦
釜民田曷賴焉卽有可蓄亦不過灌烏塔兩岸耳其
餘固不能以長綆級而上也以溝岸之田灌溉無幾
而先沒九千六百畝膏沃之產孰爲勝算乎上雷下

雷大抵若此惟小新一塘差可蓄水蓋此塘寬廣僅
三百畝身處其高有婆邏墩之水汨汨不絕穿中而
過倘設一減水閘少蓄多洩可以灌數千畝餘故不
敢概論也其曰濟運者則尤不達時務之論矣蓋昔
之時患在水少今之時患在水多卽二十四年一歲
中開涇河開子嬰河開金灣惟恐洩水之不速而又
何假於塘耶卽昔者諸大夫建議甚悉然後先不同
時故不得以膠柱也至濟運之說更不可曉蓋漕艘
之行始於正月終於三月五塘卽有積水一決卽潰
潰卽竭安能潺潺三月耶其曰形勢又不可知夫山

川設險有國之利孰不賴之但揚南襟長江北枕三
湖憑陵阻險海內要害何待藉口於李全黃巢之已
事耶至疏濬之說益爲無稽夫淮子河去邵伯四十
里而遙亦安能遽壅之而北使其潰隄敗岸耶且淮
爲四瀆之一使塘水果能與敵是爲巨浸又安能築
隄斷流使橫遏而不得出耶爲此說者益且自相矛
盾况清灣金之決非塘復之年乎風氣之論乃形
家言余所未習不敢緩頰但此塘每歲國租二百金
昔之歲曾權民佃價二千租不可已則必撤派於不
塘之民佃不能償則又負累乎棄業之眾夫奪民之

田而棄之又竭民之力而爲之捐已成之業爲不可
常之功故曰不復使余聞之逡巡以謝諸大夫父老
其所議復不復不可各據所見並有良畫余不能
去取其間也姑存之以俟有識者萬曆府志 以上原志

小新塘東西濶一百丈南北長一百七十丈其水上注
雷塘轉入下雷塘由槐子湖東流入官河舊設上塘
塘長一名夫四十名小新塘并下塘塘長一名夫四
十名

溝洫之爲利於民也通舟楫備早潦由來久矣甘
泉境內以邵伯湖爲大關係河防不僅水利而已

其自邵伯湖以西如淮于赤岸諸河以及黃珏公道等橋皆密邇邵湖水流分導足資灌溉然無隄防圩岸遇湖水漲泛未免漫溢迤西則連岡疊壠俗呼爲山田閒存塘壩遺跡淤淺不供容蓄豈能挽湖水逆上旣無水源夏間數日不雨卽懼焦枯舊志載五塘議略原爲西北境諸田籌畫永久陳公塘半入儀徵塘盡成田其租久登賦册在萬厯江都志中已稱不可復况閱今又踰二百餘年故復塘之說雖美而難行相土穀之宜審節宣之用消息隨時難以預定若邵伯湖堤以東勢居下流

艾陵石羊青蕩恒子諸水縈紆盤滙猝遇堤口潰決彌望汪洋河田皆成一片亢旱過甚卽便乾涸其深本不及尋丈也平時涓流曲港迴繞農田漁舫薪艘往來不絕桔槔利賴無方全恃邵堤爲之保障故權甘邑水利者西北與東南異勢今撮其大概著之俗稱易曉不多徵故實也

邵伯鎮運河西岸

閻家套受朱家湖及王家庄新河之水

胥家庄受朱家湖及王家庄新河之水有溝一道自

王庄新河西岸至胥庄止

梅家庄受朱家湖及王家庄新河之水有溝一道自
王庄新河西岸至梅庄止

葛家庄受董家湖及尤家窪新河之水有溝一道自
尤家窪新西至葛止

謝家墳受董家湖及尤家窪新河之水有溝一道自
尤家窪新河西岸起至謝家田止

錢家庄受董家湖及新河之水有溝一道自尤家窪
新河西岸起至錢庄止

卜家嘴受董家湖及尤家窪新河之水有東西二溝
自尤家窪新河西岸起至卜家田止

以上諸溝長不過二百丈寬深不過四五尺每
年引水農戶合力挑浚

邵伯鎮南鄉支河

毛家塢受南塘之水舊有支河自南塘起至九家田
止

閔家橋亦受南塘之水舊有支河自南塘起至閔家
田止

黃泥嘴受艾陵青蕩湖之水舊有支河自青蕩至溪
子河止

黃花嶺受艾陵湖水舊有溪子河自黃泥嘴支河至

丁溪大河止

戚家汊受青蕩湖水舊有支河自延壽寺起至溪子河止

高彭橋受青蕩湖水舊有支河自青蕩湖起至孔家涵止

以上諸河長者至數千丈惟閔家橋僅及百丈寬或逾三四丈深亦至丈餘俱農戶按田合力挑浚

邵伯東北鄉圩圍

延壽寺鄉受青蕩湖水舊有圩岸七

五
黃花嶺鄉楊家庄受艾陵青蕩湖水舊有圩岸四十

真武廟鄉受艾陵湖水舊有圩岸二十六

顧家鄉永安鎮受淶洋恒子湖水舊有圩岸八十二
戚聖廟受淶洋恒子湖水舊有圩岸六

沿河十庄受淶洋子恒湖水舊有圩岸十八

溝洫導水宜于深廣圩岸禦水利在高厚田既處窪下各隨村落人戶多少四面築圍使外水不得內侵遇霪雨積爲內水又導之使出誠鄉田同井之善規也隨時培補工費不少每年亦

出農戶自行按田起工

以上續志

邑境有北湖東京於運隄西受西山諸水北受高郵湖水方三十里而灘隈隴阜錯落其中若爪若角若木之交枝非生長其間往往迷其棹焉自邵伯鎮之北五里由官河達於湖曰鰍魚口由鰍魚口而南湖水過老鸛嘴新河口之水入焉又西過許家厰厰西嚴家淘之水入焉又西爲薄劉家嘴楊家渡釣魚臺之水入焉新橋之小水亦入焉又西北過李家嘴厰孫家嘴有錐淘又西過陸家嘴開元寺在其南謝家橋之水入焉又西過沈家嘴季家嘴率黃珏橋隄而北至睦家嘴澗陳壩之

水由橋下入焉湖水繞鎮而北半里過裔家莊與季家嘴對湖相望里許又東北里至屠家嘴高家橋之小水入焉少東爲東嶽廟東爲竇家嘴又東爲戴家窪東南爲董家嘴與沈家嘴南北相對其東有大隈亘於湖爲劉家嘴與李家嘴南北相望若門戶東則爲朱家湖湖水過劉家嘴而北彫湖淘之水入焉湖水又東北過火家洪畢家淘之水入焉淘側有紅廟紅廟之東北有地藏菴蓮花寺在其西北又北折其水如帶岸形若月爲湯家泮是地不生鼃相傳有術士過而禁之也由湯家泮折而西有郝家樓西爲蔣家灘過馬家嘴繞解家嘴

龍灣淘之水入焉又北過崔家嘴東北過南田家嘴板橋之水入焉東北爲北田家嘴又東北過土城口汪家淘之水來會梁家巷之水入焉北爲東莊嘴由東莊而北爲黃子湖山東莊而南爲邵伯湖龍灣淘之口有大小兩張家墩墩北當田家嘴東有灘長三四里作三角形在湖中爲管家尖管家尖之西北當汪家淘有老屋基基上鋪瓴甃又稱李家莊河淮未合之先是爲陸地莊宅之形尚可驗矣昔時管家尖種藕夏月花開爲湖中大觀乾隆四十年大旱饑民掘食之盡因改爲稻田然在湖心稍溢則沒耳湖水繞東莊嘴而西過郭莊又

西北有水如帶其北灘長五六里爲九頃頭其南有大帝寺今圯又西少南燒香港之水入焉又西過南王墩墩南有治平寺寺南爲梁家巷有八角井傳爲唐時故蹟不可考少西大淘之水入焉湖水由大淘而西過周家嘴小淘之水入焉又西過王家嘴池而南一灘銳而西出爲蕎麥尖廟灣之水入焉湖水西過廟灣口至馬家嘴有小水自秦家酒店來入焉又西爲張田家嘴又南有小水界之又南爲韋家嘴又南界以小水其西南有避風菴自避風菴渡而北抵九龍岡公道橋之鎮在焉先是有湖口橋長半里橋久廢故改爲渡湖水繞鎮

而東過窰東嘴又東北過陳家花園歐陽敦在其北東
至卜倉倉前有水如帶其東南爲窰灘窰灘與張田家
嘴相對其東卽黃子湖波濤壯矣由窰灘而東北過趙
家嘴西北爲陳家淘淘水抵雙塘東淘水北過唐家嘴
三官殿之水入焉淘水又東過珠湖草堂東爲倪家嘴
有小水在嘴中淘水至倪家嘴會於湖湖水北過倪家
嘴金家灣之水入焉又東北過顏家嘴與九頭頭相對
爲門戶其西爲赤岸湖其東爲黃子湖傲姑寺在其北
湖水由傲姑寺而東有沙家尖長三四里橫亘而東湖
水繞沙家尖而西北橋頭之水入焉又北潘家壩之水

入焉又東北繞林家嘴有淘界其北又西過華家嘴又
西過宰家灘司徒廟在其南又西南過盛家嘴其西有
栢家渡又南過王庄庄西有真武廟王德橋之水入焉
其西爲胡家渡其南爲西湖嘴嘴之西南有小張家渡
又南紅蓮壩之水入焉又西北董家橋之水入焉又北
李家橋之水入焉又北至徐家壩蜻蜓橋之水入焉又
北爲張家渡渡口有魯渡菴其北屬高郵自栢家渡至
小張家渡統曰野牛灣又曰野溝灣鰍魚口之東爲河
隄隄以西皆湖有相敦在其北水中墩上有近湖草堂
邵伯相氏之別業也墩北爲盧家嘴其西有馬家莊又

西有樓子莊皆間以小水樓子莊與湯家泮一水相望而兩湖之頸也湖水沿東隄又北過嵇家閘又北過荷花塘又西北過腰鋪又西北過露筋祠又北爲三十里鋪入高郵界

北湖小志

以上新增

河防志

運河卽今運道南自缺口門十里至灣頭一里至壁虎橋河東屬江都西屬甘泉河水中分爲界自壁虎橋四里至瓦窰鋪高廟十五里至東西灣十里至邵伯驛十里至三溝十里至腰鋪十五里北至露筋廟交高郵州界共計八十里北承淮流西受高寶邵伯諸湖水轉導入江達海有堤有閘有引河有滾壩甘泉主簿專汛揚糧通判專管武職河營邵伯把總專汛江防河營守備分管甘泉縣知縣協同備防

府志縣案

運河卽邗溝也亦名官河西受七十二澗之水由壁

社等湖南至露筋爲江都界由瓜儀二處入江又由邵伯芒稻河白塢河二處東南入江同上

江南之漕廣陵當其咽喉上江來者至自儀徵下江來者至自瓜洲會於揚子橋東北行過府城凡六十

里而入邵伯湖又北行六十里入高郵界方輿紀要

邵伯越河越月在府城北四十五里明萬曆二十八年

開雍正府志

時總河劉東星檄中河郎中顧雲鳳於運河東築越

隄引河一道以避湖險同上

新越河在邵伯鎮南康熙三十九年開自倉巷口西向

折而南至大王廟築南北二壩北向置鍊犀一座鎮之

雍正縣志

邵伯向有更樓康熙三十八年六月湖水衝決其地

水深四丈雖西岸另挑越河一道而決口湍激不能

行舟

聖祖特

命都御史壽鰲侍郎喻成龍等南來同河臣張鵬翮卽

時堵塞次年另開新越河并兩壩以奠民居濟漕運萬

世賴之行水金鑑 參府縣志

人字河在府城北三十五里卽邵伯金灣開下之新河

也水激分流象人字故名康熙三十八年重濬雍正府志

邵伯鎮南五里許曰金家灣水下大江最捷明萬曆間
河臣奏發帑金三萬兩有奇募工挑濬自金家灣至運
鹽河十六里入芒稻河閘又自芒稻河閘十八里入江
上同

國朝康熙三十八年

聖祖南巡至金家灣

諭河臣喻成龍人字河有窄狹之處須相機挑挖於是請帑募
工自邵伯鎮南自金家灣復自金家灣至運鹽河十六
里入芒稻河閘又自芒稻河閘十八里入江一律重浚
計二千二百九十三丈上同

鳳凰橋引河在府城北三十里

雍正府志有
縣志無

國朝康熙三十九年總河尙書張鵬翮以金家灣洩水
不暢奏請發帑復開此一河分殺其勢由芒稻河入
江計長一千四百九十二丈同上

金灣三閘並滾壩之水十八里至人字河分小支由
蕭家口入艾陵湖正流十八里入芒稻河閘下江鳳
凰橋壁虎橋灣閘頭支之水三流至董家溝小支下
芒稻河正流三里會人字河水勢七分入芒稻河三
分由運鹽河東流經宜陵鎮抵泰州城又東流經江
堰鎮海安鎮由律法橋下海河防志

邵伯湖在府城北四十五里東接艾陵湖西接白茆湖
南通新城湖北接甓社湖

雍正縣志

晉太元十一年謝安既築堰以灌民田民思其德比
於召公因名其埭與湖矣其後湖太浸爲民害唐興
元中李吉甫作堤以護又名之平津堰自是相繼修
築爲運河隄有斗門橋宋天聖七年發運使鍾離瑾
置閘通漕因遇官河之水淺涸則引以濟之嘉靖中
縣令張甯議曰邵伯湖乃上受諸湖之水而下流入
於江海其口濶二十丈發則橫溢爲害且邵伯一帶
與諸湖相連水若發則直衝隄岸宜於北自露筋廟

南抵馬家渡於舊隄之南別作一隄又自馬家渡南
至八塔鋪另築一隄成一夾河則河隄可保無事矣

方輿
紀要

運河東西堤在縣界者八十里西堤石工自露筋起至
三溝止長二千六百十五丈東堤石工自高郵交界起
至金灣三閘北頭止長五千一百九十七丈以下皆土
堤東岸至壁虎橋爲界鐵牛灣南壩馬家直東西灣有
柴埽險工西岸至缺口門爲界

河防志縣案合參

隄乃宋張綸所築天禧中綸爲江淮發運使因隋隄

之舊增築之長二百里廿泉界內止十八里旁鑿以巨石爲十
閘以洩橫流亦曰平水閘亦曰閘堰政和八年發運
使柳庭俊言真揚楚泗高郵運河隄岸舊有斗門水
腫等七十九座限則水勢常得其平比多損壞詔檢
討修復紹興五年詔浚瓜洲至淮口運河淺澀處自
是以時增治蓋自邵伯以北地勢西高東卑高寶諸
湖數百里受天長七十餘河之水夏秋泛溢其勢滔
天故隄堰爲最切也明永樂中平江伯陳瑄言湖漕
不隄與無漕同湖隄不腫與無隄同置閘之法欲密
欲狹密則水疏無漲滿之患狹則水緩無嚙決之虞

湖溢則洩以利隄湖落則閉以利漕又取湖之汚厚
湖之堤牯多則水易落而堤堅浚勤則湖易深而隄
厚庶湖漕不病而高寶以東亦不致有漂溺之患矣

方輿
紀要

邵伯埭在府城北四十五里一名邵伯堰今邵伯鎮雍正

縣
志

邵伯鎮晉步邱也謝安鎮廣陵見步邱地勢西高東下
每春夏湖水漲輒東浸民田而西又苦旱爲築埭以界
之高下兩利民以北召伯甘棠名之曰邵伯埭河防志
寶公堤在邵伯鎮東南

續志考正又見水利隄壩內

隄建運河東堤腹內所以攔湖水便行人康熙三十
八年官堤決此堤亦決後為寶公寺僧募築故名縣志

志

露筋閘在露筋鎮跨運河

三溝閘在三溝跨運河

昭關滾水壩

舊有鯀魚壩康熙四十年改建於昭關

金灣三閘

金灣滾水壩

按金家灣東下芒稻河入江之路也以上俱河防志

高橋閘在府城北高橋運河口內通市河雍正十年新
建

黃金壩在府城北雍正府志

柳青澗淺

東西灣淺各置涵洞三座

花家園淺

李家莊淺

姚家灣淺

吉祥莊淺

江家莊淺

按府城南北共十一淺其南新廟淺浪蕩淺頭潭淺宋家淺俱屬江都

明末漕規久廢閘不時閉沙不時疏洪澤湖底日高卽分入運河者沙亦隨入運河日以淤淺爲漕計者惟歲益增隄下河仰隄高與城等又前此諸塘旣廢潦水別無所蓄伺間決防壑隣時有揚州患伏於隱莫之有憂久矣行水金鑑

國朝順治七八兩年奉

旨大挑運河

御史徐越有疏言何處當束之使狹何處當濬之使深何處當先施畚鍤何處當相度水平應直窵者當計土以分方應水刷者應逼岸以淪底

大學士王永吉論新河水勢三阻曰芒稻河開新河之下口也兩閘六門共計十一丈則上口金灣閘當較濶兩倍今金灣上口三閘六門止八九丈是所入少而所出多此一阻也若於金灣閘南石工中間再開數口以洩湖水則此一阻可無慮矣自閘而下河路甚寬有二十丈者有十餘丈者惟孔家渡南約一二里許濶止五六丈水深止四五尺水小則涸此

又一阻也今若將淺狹之處一例挑深改濶如舊制俱濶十五丈則此一阻又可無慮矣新開月河水橋之南有兩舊河直對芒稻河東西兩間之口所謂人字河也每年水發運河水至漫隄而此河有數箭之地深不過二三尺以至水勢東西分流不能直射間口此又一阻也今若將此河挑深則水勢直注間口下江此一阻又可無慮矣府志

康熙十三年總河王光裕將芒稻河原設二門閘西改爲六門閘一座

康熙十七年總河靳輔築江都漕堤又大挑山清高寶

江五州縣運河

康熙十九年總河靳輔新建邵伯北滾水石壩一座其地

卽鮑魚嘴

時寶高江三州縣
共建石壩八座

康熙二十三年總河靳輔挑邵伯金灣壩南入裏人字河再建金灣閘迤南滾水壩一座

康熙二十八年總河靳輔奉

上諭高郵州南北一帶殘缺磚石工程着修理

康熙三十七年總河于成龍奉

上諭運河東岸石工殘缺者仍補石工其土工隄內有水之處

亦着下埽幫築其減水壩俱着堵塞其越壩更屬緊要

亦着加幫防護又奉

上諭人字河若有窄狹處可以相機挑挖凡有需水涵洞着令修砌令民灌田隄岸單薄處亦酌量加幫

康熙三十八年運河水決邵伯更樓

特命尚書張鵬翮總督河道

親授方畧以行

康熙三十九年邵伯更樓決口塞總河張鵬翮遵

旨重濬人字河計二千二百九十三丈又以金灣洩水不暢

奏請發帑開鳳凰橋引河以殺水勢計一千四百九十二丈

河防雜說曰邵伯湖緊貼運河惟恃西岸石隄障禦風浪然後糧艘得以通行無礙至於東岸長隄則不特爲江南浙閩三省驛路卽運河之水亦必賴以攔束否則立刻東瀉河成陸地不可行舟矣但運河地勢甚窪較之高家堰外洪澤湖底更低丈餘方高堰隄外之水深至一丈二三尺之時其水面比高寶諸湖之底約高二丈四五尺而高寶諸湖西岸石隄其高不過丈餘是以上流堤堰一有疏失其水不過一二日間卽從高寶諸湖西岸堤頂平漫而過西隄過水則東隄亦不能支東隄一開則西隄石工雖堅而

尾土先被洗去未有不隨之以傾者兩隄俱決則大溜橫冲河身跌深堵塞最難矣今高堰一帶雖有減水壩六座共寬一百七十丈二尺以減淮漲然必淮流高過壩底方始減下其間宣洩有節不俟決口之水徹底奔騰無窮無盡者此也第上流既有此減下之水歸入高寶諸湖若不導之出路則逐漸擁高亦必漫過西堤終成決口况高寶諸湖除受堰堤各壩減洩之水更有天長盱眙等縣各山澗之水亦復不小今於寶高江三州縣東堤上除向來原有減水閘壩涵洞之外又增建改建減水壩共八座計其洩水

之地共長一百八十九丈二尺是三州縣減壩比堰堤減壩加長十九丈凡向來原有之閘壩涵洞以之抵洩運河下注并天盱處等山澗歸湖之水其新建減壩一百八十九丈二尺以之抵洩堰堤一百七十丈二尺減下之水如此則因入爲出宣洩有序是以康熙二十二年夏秋之間雖湖河漲極而不致壅積傷堤也

行水金鑑

康熙四十四年總河張鵬翮題請佑修高寶江運河東西堤卑薄埽土工

江都之金灣三閘鳳凰橋人字河等處引河在在淤

淺而奸民攔河築壩阻塞下流是以有此題請并定
每年十二月十五日閉壩正月十五日開壩用河兵
分段挑挖歲以為常河防志
運河西岸自淮安至揚州宜多建進水閘壩引湖水
入運河濟運若運河水大又宜於東岸多設減水壩
河放運河之水由各支河入海引湖水入河濟運則
河水不患其少放河水由支河入海則河水又不患
其多真萬全之策也居濟一得

乾隆二年奉

旨大淮揚河

縣案

以上原志

按河防水利軍政二者前志所輯因時更易河防
有險易水利有通塞軍政有閒劇不專泥于古也
今特以其為宋明舊制之僅存者檢維揚志錄入
以無忘沿流所自焉

邵伯上下閘

洪武初建

邵伯小壩

邵伯壩

在邵伯下閘口西岸洪武七年壩官成景仁建

府城南北舊有十一淺其四屬江都七係甘境前志備
載其名每淺正房三間火房二間牌樓一座井亭一
座什物三十六件老人一名塘長一名夫四十名歲
辦椿木四十根草四萬束樹多寡不一

甘邑之有運河介在高郵江都上下間才四十七里耳糧艘所往來若浮送鹽舟則出自六開口經行不及其半然外連邵伯諸湖一綫之防為下流數州縣田廬所係非獨邑境東南之利害也自五壩建瓴而下諸湖既不能受欲恃區區之隄障烏可得哉河防設有專官蓄洩疏導數十年來益以周密非復如前志之舊荷花塘決口連歲未定耗費滋甚所以為閘閘計者上下咸殫心竭蹶庶有瘳乎其工有石有磚有土有柴其制有橋有閘有壩因時更易隨勢緩急運河東西兩堤自北而南

以次順敘而西堤較短其工段丈尺之煩不能瑣列東堤下入江諸水俱屬江都境首尾銜接一氣承引畫疆而理不備述焉

運河東隄

高郵汛交界至露筋鎮石工乾隆二十二年加高

居家田頭至露筋閘石工用土加高

露筋攔河大閘乾隆二年折除築土

露筋至金家田頭石工用土加高

金家田頭柴工

魏家田頭柴工

夏家直柴工康熙三十五年建

周家門首柴工乾隆十五年建

大營盤乾隆十五年建

崇家灣柴工欠廢停修嘉慶十一年五月漫溢堵築

仲家庄柴壩乾隆五十二年漫溢堵築

北顧家溝柴工

涵子口柴工乾隆二十六年漫溢建築

四堡壩工乾隆五十二年漫溢堵築

腰舖石工乾隆二十六年漫溢堵築

孫家門首石工用土加高

馮家田頭石工用土加高

蔡家潭柴工久廢停修續被水衝乾隆五十八年補廂

嘉慶十三年漫溢堵築

周家溝柴工乾隆八年建

大潭灣取直土工乾隆八年建

荷花塘柴壩工乾隆二十六年漫溢堵築嘉慶十一年

五月又漫溢堵築十三年又漫溢修築裏口越堤

乾隆二十六年並漫溢堵築五十二年漫溢坍缺嘉

慶十一年漫溢補還越堤十三年復漫缺堵築

周家溝柴壩工乾隆五十二年漫溢堵築

竹林寺南石工用土加高

三溝間舊建攔河大閘乾隆六年拆除改築柴工

宋家淺迎湖石工乾隆五年建用土加高

昭關石滾壩北牆舊建石工乾隆五年用磚加高復用

土加

昭關石滾壩乾隆二十二年建二十六年加高壩脊以

運河水長至一丈四尺開壩嘉慶十二年定以一丈

六尺七寸開放十三年奉飭開放壩底衝損用柴圈

堵壩外木橋一座壩下引河接入恒子河由淶洋

河至興化縣境出丁溪小海等閘入海

昭關石滾壩南牆舊建石工乾隆五年用磚加高復用

土加

稽家閘柴工廢

稽家閘南至鰍魚嘴舊石工雍正五年改修磚工復用

土加高

鰍魚嘴柴工康熙三十五年建

鰍魚嘴工南起至舊昭關壩舊建石工康熙四十五年

加長磚工後俱用土加高

昭關壩柴工乾隆七年建久廢

昭關壩工起至減水三閘磚石工康熙三十八年雍正

五年乾隆五年先後修理後俱加土

減水三閘康熙三十八年建宣泄邵伯湖水由恒子河
滙歸淶洋河乾隆二十三年折造改寬設板啟閉今
堵塞

閘南牆起至二閘柴壩內石工建自雍正五年乾隆五
年加磚後復加土

減水二閘柴工乾隆十八年建

柴工南起石工舊建乾隆五年加磚復加土工

石工至邵伯鎮奶奶廟石馬頭磚工乾隆五年建後加
工

石馬頭起至廟巷口石工康熙五十三年建乾隆八年
加工

邵伯鐵牛前柴工康熙三十八年建

晏公廟起至南壩北磚工乾隆五年建後用土加高

南壩外口柴工康熙三十八年建停修裡口柴工久
廢

南壩起至黑魚塘磚工乾隆五年建後用土加高

黑魚塘石工舊建用土加高

黑魚塘柴壩工乾隆五十二年漫溢堵築

馬家直堤柴工雍正十三年建久廢

金灣三閘舊建乾隆八年折造北閘雙門落低低石一尺二寸二十三年復行折造落低底石二尺四寸以便鹽漕運行其南閘二門于乾隆二十七年改建石滾壩展寬金門壩下引河至仙女廟下入港口入江新滾壩設木橋一座

新石滾壩起至南三合土舊滾壩石工乾隆二十七年建舊滾壩建自康熙二十五年乾隆二十五年將壩底展開磚裏兩牆下開引河由朱公橋韓家灣亦出入港口入江二十七年壩河加挑寬深亦設木橋一座

東西灣柴工二段今廢

東西灣三合土滾壩一座乾隆十年建三十二年東灣改寬壩門落矮壩脊外設木橋二十七年西灣改低壩底挑深壩下引河外亦設木橋壩下引河滙達江都灣頭閘內鹽運河穿南岸石羊溝經喬子溝河出舊沙河港入江乾隆八年開挑二十一年復大挑至嘉慶十二年又加寬深八塔舖挑水壩八座乾隆六十年築

鳳凰北木橋乾隆四十四年加磚裏頭磚橋係舊建南木橋亦以乾隆四十四年裏磚橋下引河亦出舊沙

河港入江

壁虎北木橋乾隆二十三年建四十四年加磚裏頭中木橋乾隆四年建復于四十四年裏磚其磚石橋係舊建俱宣泄邵伯湖水由江都灣頭鹽運河歸江

運河西堤

小河口柴壩

黃泥港柴壩二港遇湖水長發即開放宣泄入河濟運

乾隆二十六年堅閉

露筋閘至大潭灣臨湖石工舊建

仲家庄對過柴壩乾隆五十二年漫溢堵築

崇家灣西岸迎湖柴工嘉慶十一年漫溢堵築

四堡對過柴壩乾隆五十二年漫溢堵築嘉慶十一年

漫溢漂散

堯家營柴工康熙三十五年建嘉慶十一年五月漫溢堵築十三年又築

荷花塘排椿壩柴工乾隆二十六年建五十二年漫溢改築嘉慶十一年五月漫溢西岸迎湖還築圈越十一年又溢外越接築

臨運取直緯送柴工乾隆二十六年漫溢堵築嘉慶十一年五月漫溢漂散

增補甘泉縣志 卷之三
大潭灣取直磚石工乾隆十九年創築二十六年暴風衝潰明年估圈加築排椿夾壩嘉慶十一年五月荷花塘漫溢衝散

大潭灣南至三溝開臨湖石工舊建開外通湖港一道鰍口港河遠隱棠橋七截橋至梁家港入運河乾隆四十年挑浚便利行舟

金灣六閘對岸越河繞越金灣閘壩東西灣滾壩至八塔舖入運河乾隆八年開挑寬深嘉慶十一年鹽務挑濬支河開放閘行船無掣溜之虞

寶公隄在邵伯鎮東南運河東堤腸內前志云攔湖水便行人者累經修築其內卽所稱南塘也近年水盛漲堤石傾卸浸以危險嘉慶十一年里紳吳堯夫徐元忠丁立人齊述初趙溶川等公議修築寬三丈高一丈長一百五丈踰舊制三倍有奇捐銀三千四百餘兩檢討薛鳳翔有重修南堤記

玉帶河未見前志西連南塘東通下河艾陵諸湖年久淤墊嘉慶九年河水漲溢荷花塘工廠搶險取土甚艱鎮中紳士徐元惠趙洵丁二陽蔣和等公捐挑濬卽以土供搶險之用湖路亦通利

以上續志

運河上自高郵三十里舖入露筋爲甘泉邵伯鎮司境

下過本鎮南抵灣頭闢北壁虎橋東岸入江都境又南

抵缺口西岸亦入江都境

甘棠小志

嘉慶府志言揚州運河上自山陽縣黃浦與寶應縣
交界起下過郡城少折而西至三岔河南行至瓜洲
入江止爲糧運正道又自三岔河西南行至儀徵縣
入江止爲鹽船入江之路按此通寶應高郵甘泉江
都儀徵五屬境內運河言之瓜洲入江之路唐伊婁
河故道也儀徵入江之路晉歐陽埭故道也運河之
在甘泉境者北至露筋東岸南至壁虎橋西岸南至
缺口邵伯司所轄地北至露筋南至瓦窰鋪鎮南又

行水全鑑言淮水自高郵州至露筋祠入甘泉界十
五里至腰鋪十里至三溝十里至邵伯驛十里至東
西灣十五里至高廟五里至灣頭十五里至廣陵驛
交江都縣界計八十里按灣頭迤北有壁虎橋之
北運河俱屬甘泉自壁虎橋至缺口運河東屬江都
西屬甘泉河水中分爲界蓋壁虎橋之北甘泉統運
道之全壁虎橋之南甘泉分運道之半

揚州運道創自邗溝同

左傳言吳城邗溝通江淮杜預注云於邗江築城穿

溝東北通射陽湖

按在今寶應縣東六十里西北至末口入淮味

在漢淮陰縣即北神堰方輿通糧道也今廣陵韓江
紀要在淮安府北五里今廢
是酈道元水經注云昔吳將伐齊北霸中國自廣陵
城東南築邗城城下掘深溝謂之韓江亦曰邗溟溝
劉夢瞻文淇揚州水道記言春秋之時江淮不通吳
始城邗溝通江淮此揚州運河之權輿也於邗築城
穿溝後世因名之曰邗溝一曰邗江而由江達淮皆
統謂之邗溝唐宋以前揚州地勢南高北下且東西
兩岸未設隄防與今運河形勢迥不相同按邗溝一
名中瀆水水經注說廣陵云城東水上有梁謂之洛
橋中瀆水自廣陵北出武廣湖即武安湖府志在高郵州西南三十里武

安郵通露筋東陸陽湖即溧洋湖府志在高郵州南三十里
南接艾陵湖西劉注二湖在邵伯北劉氏言蓋古邗溝水由廣
陵城東洛橋下北出以達於邵伯按劉氏所言達於邵伯謂達於邵伯
之艾陵湖
詳見下文

稱名不一徙復無常同上

邗溝杜注酈注稱韓江酈注一曰邗溟溝李艾塘斗
揚州畫舫錄言在左傳稱邗溝國語稱深溝吳越春
秋稱為渠水經注稱韓江漢晉閒稱漕渠或曰合瀆
渠或曰山陽濁隋稱山陽瀆郡志稱山陽溝揚州水
道記言邗溝一名渠水一名中瀆水一名合瀆渠一

名山陽澗國語吳越春秋皆言夫差既退於黃池使告勞於周曰余沿江沂淮江從南來順流為沿故曰沿淮從北來逆流為沂故曰沂吳引江入邳溝從邳溝入淮故曰沿江沂淮即指溝通江淮事漢書以邳溝為渠水地理志云江都有江水祠渠水首受江北至射陽入湖水經淮水又東過淮陰縣北中瀆水出白馬湖東北注之酈注地理志所謂渠水也宋祝穆方輿勝覽引元和郡縣志云合瀆渠在江都縣東二里昔吳王夫差將伐齊北霸中國自廣陵城東南築邳城下掘深溝謂之邳江亦曰邳溝自江東北通射

陽湖今謂之官河亦謂之山陽濁濁即瀆也山南曰

故曰山陽瀆又云漕河貫城中即邳溝也元和郡縣志朱

憲宗時人其云合瀆渠在縣東二里者據唐之江都縣而言官河即漕河云貫城中與今之運河形勢不

同按邳溝以廣陵邳江得名而由江達淮皆謂之邳

溝寰宇記山陽縣下云邳溝水南自安宜縣界流入

安宜今淮陰縣下云濁水今謂之山陽濁東南自州

郭下西北流經縣北流入於淮即古之邳溝謝靈運

西征賦云發津潭而迴邁逗白馬以憩舫貫射陽而

望邳溝濟通淮而薄甬城時靈運由揚至淮既至射

陽乃望邳溝則知邳溝之名不專屬之江都矣文苑

英華載楚州新修伍相神廟記其文云相與立祠邗
 溝上廟在淮安而云邗溝尤為確証至山陽瀆亦以
 揚州境內之地得名在當今寶應境內江都高郵寶應皆有
 山陽河詳規蓋山陽瀆之水自江都至山陽入淮故
 統謂之山陽瀆亦猶邗溝為揚州淮安兩郡之統名
 也寰宇記以山陽瀆屬之淮陰而不屬之山陽則山
 陽不得專有此名後人不知山陽瀆為統名或以專
 屬之淮安山陽縣者非也

其故道之在今邵伯境者蓋當今邵伯鎮東上同

漢書地理志言江都有江水祠渠水首受江北至射

陽入湖劉氏以此為春秋時吳國及後漢建安以前
 邗溝通淮之故道水經淮水篇言淮水又東過淮陰
 縣北中邗水出白馬湖東北注之劉氏以此為漢建
 安後邗溝達淮之故道云寰宇記廣陵縣邵伯埭有
 斗門在縣東北四十里臨合瀆渠有小渠濶六步五
 尺東去七里入艾陵湖水經注中瀆水自廣陵北出
 武廣湖東即武安湖陸陽湖西即滌陽湖二湖相值五里水出
 其間中瀆水也下注樊良湖舊道東北出博芝即博支湖射陽
 二湖言舊道者以別於建安後由白馬湖之道也西北出夾耶乃至山陽
 矣艾陵湖在邵伯東七里武安湖在高郵州西南三

十里淶洋湖在高郵州南三十里樊良湖在高郵州
北二十里博芝湖在寶應縣東南九十里射陽湖在
寶應縣東六十里夾耶未詳所在然則建安以前邗溝運道
由邵伯入艾陵湖出高郵武廣淶洋二湖之間下注
樊良湖東北出自寶應博支射陽二湖西北出夾耶
入淮其時隄岸未設邗溝水由今東岸以東諸湖不
由西也又云建安以前運道由射陽湖西北達淮建
安以後運道由白馬湖東北達淮水經與漢書地理
志判然不同一由東一由西也蓋建安以前由東道
者出博芝射陽逕達夾耶不由白馬建安以後由西

道者出津湖白馬又東貫射陽乃至夾耶由白馬至
樊良不過百里較東道爲逕捷矣按水道記叙建安
改道事指樊良湖以北言之在今高郵寶應境內水
經注於注樊良後始言舊道明舊道由樊良出博芝
始與建安後由樊良出白馬湖異其由廣陵南來先
經樊良湖則同然則劉氏所言邗溝運道由邵伯入
艾陵湖出高郵武廣淶洋二湖之間下注樊良湖者
建安以前如此建安以後亦卽如此未聞改革也艾
陵湖在今邵伯鎮東

晉謝太傅安於步邱迤北築埭蓄水而邵伯以名同上

水道記言安築埭以堰水兼收其入蓋自穆帝永和
 中江都水斷其水上承歐陽埭引江入埭地勢南高
 北下水易下洩故安又於步邱之北築埭以蓄水也
 按宋真宗時發運使賈宗議濬淮南漕渠廢諸堰王
 臻時為淮南轉運副使言揚州召伯堰實謝安為之
 人思其功以此召伯不可廢也至神宗熙甯中鍾離
 瑾為江淮制置發運使殿直王乙者請自揚州召伯
 埭東至瓜洲浚河廢二埭謂召伯埭詔瑾規度以工
 大不可就止置閘召伯埭旁人以為利劉氏以此為
 召伯廢埭為閘之始劉氏言王乙本欲廢二埭謂廢

開工大僅改召伯埭為閘瓜洲埭未廢云置閘埭旁
 則閘立而埭廢矣蓋閘能啟閉與埭不同既已置閘
 必不用埭北湖小志泥於埭旁紹興間向子諲嘗言
 運河高江淮數丈則欲通運路不得不資堰閘以宣
 節其流劉氏謂埭即堰是也第堰則良斷中流不免煩於剝卸
 閘則有口通舟隨時啟閉法以後出而益善此召伯
 改埭為閘人之所以為利也明永樂中邵伯猶有上
 下二閘甘泉續志邵伯上下閘洪武初建邵伯小壩
 邵伯壩在邵伯下閘口西岸洪武七年壩官
 成景仁建明史永樂十四年五月修揚州府邵伯鎮上下二閘正統二年揚州府奏
 邵伯鎮二閘一壩各設官吏人夫以防高郵湖水泛
 溢今湖既平往來無虞乞裁其半十一年巡按御史

奏揚州邵伯閘壩舊以築隄恐洩水利而設今隄已完其閘壩亦皆不用其所設官吏人夫皆冗濫乞減省之自是邵伯始廢閘不用淮安府志云宋向子諲言運河高江淮數丈則知明以前不獨江不能直達江淮亦不能有達江也中間數百里藉以濟運者在揚乃太子港勾城湖愛敬陂七里港高郵湖之水在淮乃射陽湖白馬湖射陽白馬二湖淮安府志管家湖諸水故歷代皆有堰閘蓄水堰閘廢則走水乾涸至黃奪淮後湖身淤墊淮始高而運河卑淮乃入江觀此可以知邵伯堰閘興廢之故矣又按胡朏明謂

禹貢雖指言白金明昌甲寅之徙河水大半入淮而北清河之流猶未絕也下逮元世祖至元二十六年己丑會通河成於是始以一淮受全河之水然則湖身淤墊積漸使然匪伊朝夕矣降水大陸之區神禹之蹟猶存也誰歟其修復之

隋開山陽瀆由茱萸灣歷宜陵樊汊以達淮去邵伯境益東河上

隋書文帝紀開皇七年夏四月於揚州開山陽瀆以通運通鑑煬帝大業元年發淮南民十餘萬開邗溝自山陽至揚子入江揚子今真州渠廣四十步渠傍

皆築御道樹以柳劉氏以為此邗溝由江都茱萸灣入高郵樊汶以達於淮之始言晉宋及隋開皇前由淮達江皆由寶應白馬湖高郵樊良湖至廣陵入江陳宣帝太建五年北伐太建十三年隋已受開皇元開皇太建五年下距開皇十七年纔徐敬成為都督乘金超為白歐陽引埭下沂由廣陵自樊良湖下淮是開皇以前尚由廣陵自樊良湖下淮也開皇七年於揚州開山陽瀆以通運則不復由樊良湖矣嘉慶揚州府志於江都茱萸灣云在城東北二十里茱萸灣即灣頭於山陽溝云在城東北三十里一名山洋濁又名山陽瀆隋文帝開皇七年揚

州開山陽瀆以通漕即此於山陽河云在城東北六

十里瀕宜陵鎮一名山陽河南接江潮北至樊汶達

高郵界於高郵山陽河云在州東四十五里南通樊

汶鎮接江都山陽河界北至山塚橋口入射陽湖射陽湖在寶應縣東六十里高郵山陽河不能逕達射陽湖也志言其畧耳萬歷寶應志射

陽北廠南廠在縣東三阿鄉東至三王河即三王溝西至

山陽河是寶應亦有山陽河矣三王溝在縣東六十

里西南揚州水道記作北誤據雍正揚州府志改正通廣洋湖東北入射

陽湖山陽河在三王河之西揚州水道記作東據萬

三王河西至山陽河則山歷寶應志三阿鄉東至去射陽不甚遠高郵山陽

陽河當在三王河之西

河北至三塚橋口必由寶應之山陽河而後達射陽也隋文帝於揚州開山陽瀆蓋由茱萸灣至宜陵鎮達樊汭入高郵寶應山陽河以達於射陽先是邗溝運道由灣頭至邵伯故必高郵之樊良湖隋文帝開山陽瀆由灣頭至宜陵樊汭則不復由邵伯樊良矣然宜陵之山陽河亦不自隋始寰宇記云廣陵茱萸溝卽茱萸灣在縣東北一十里府志云在城東北二十里寰宇記云十里據廣陵舊縣而西從合瀆渠東過茱萸埭七十里卽宜陵之山陽河府志云在城東北六十里至岱石湖入西四里對張網溝入海陵縣界阮昇之記云吳王濞開此溝通運至海陵倉是宜

陵之山陽河吳王濞時已開通專以運鹽非南北通行之路隋文帝始由此道入樊汭以通往來煬帝又開廣之胡三省於通鑑開皇開山陽瀆渠云春秋吳城邗溝通江淮山陽瀆通於廣陵尚矣隋特開而深廣之耳於大業開邗溝注云春秋吳城邗溝通江淮此亦因故道也寰宇記淮陰縣山陽瀆卽古之邗溝舊水道屈曲多設梁埭隋文帝重加修掘通利焉是皆謂隋所開之山陽瀆爲吳邗溝之故道然自隋以前皆由灣頭徑至邵伯不由宜陵則不得謂隋所開之道與舊道無殊也按宜陵鎮隸江都在府城東北

六十五里自灣頭達泰州之道也樊汭鎮隸高郵在
州城東南六十里與泰州甘泉縣接界艾陵湖在邵
伯鎮東宜陵樊汭又在艾陵湖東宜陵在湖東南樊
汭在湖東北

唐於邗溝置堰平水宋天禧間毀龍舟新興茱萸三堰
召伯堰與北神獨存嗣

自建安改道由白馬湖之後歷南北朝不異宋謝靈
運西征賦發津潭而迴邁逗白馬以憩舫是亦由西
道也隋開皇大業改由東道唐初復由西道新唐書
食貨志初揚州疏太子港陳登塘凡三十四陂以益

漕河輒復湮塞淮南節度使杜亞乃濬渠蜀岡疏勾
城湖愛敬陂起隄貫城以通大舟河益庫下走淮夏
則舟不得前節度使李吉甫築平津堰以洩有餘防
不足漕流遂通劉氏言平津堰者平水堰也先是漕
河無隄亞始起隄貫城隄益高故河益卑水無節制
故揚州之漕河時復湮塞吉甫始置堰使漕河之水
皆平郡國利病書謂宋平河之法放於此五代史周
世宗顯德五年上欲引戰艦自淮入江阻北神堰不
得度注云北神鎮在楚州城北五里吳王夫差溝通
江淮於此立堰者以淮水底低溝水底高防其洩也

舟行度堰入淮今號爲平水堰是平水堰施於水中
吉甫之平津堰亦攔河置堰也置堰於河中使上下
之水得其平水不得下走有餘使洩之故謂之平津
堰水平則無流李習之來南錄云自邵伯至江九十
里渠有高下水皆不流渠既有高下而水皆不流者
有堰以平之也是平津堰之置在河中斷無疑義劉
寶楠寶應圖經謂平津堰乃攔河蓄水以濟漕運當
在江都境內非高寶湖隄是也吉甫之作平津堰以
平漕河之水亦非止一處觀喬惟岳謂建安宋太祖
乾德二
年以迎鑿鎮爲建
安軍今儀徵縣北至淮滙有五堰則唐之置堰必

非一處可知又宋史河渠志真宗天禧二年江淮發
運使賈宗言諸路歲漕自真揚入淮汴厯堰者五糧
載煩於剝卸民力疲於牽挽官私船艦由此速壞今
議開揚州古河繞城南接運渠毀龍舟新興茱萸三
堰鑿近堰漕路以均水勢歲省官費十數萬功役甚
厚明年役旣成而水注新河與二堰平漕路無阻劉
氏言宋史喬惟岳傳太平興國中爲淮南轉運副使
遷右補闕進爲使淮河西流三十里曰山陽灣水勢
湍悍運舟多覆溺惟岳規度開故沙河自末口至淮
陰磨盤口凡四十里又建安北至淮滙總五堰運舟

所至十經上下謂過其重載者皆卸糧而過舟時壞
失糧綱卒緣此爲奸潛有侵盜惟岳命創二斗門於
西河第三堰二門相距踰五十步覆以厦屋設懸門
積水俟潮平乃洩之建橫橋岸上築土累石以牢其
址自是弊盡革而運舟往來無滯矣五堰未詳其名
然上文云自末口至淮陰磨盤口凡四十里下云建
安北至淮陰總五堰則五堰在建安之北淮陰之南
賈宗謂自真揚至淮汴歷堰者五卽指此五堰而言
下文言毀龍舟新興茱萸三堰卽惟岳傳所言五堰
之三堰也其餘二堰或以爲卽北神召伯北神堰在

山陽召伯堰在召伯卽龍舟堰在揚子橋南茱萸
堰在茱萸灣惟新興堰未詳所在以龍舟茱萸二堰
例之亦當在江都縣地又李保泰江都縣續志言宋
時自瓜洲至淮安皆爲運河天禧間賈宗以五堰剝
卸之頗建議毀堰五堰乃北神召伯茱萸新興龍舟
也薛奎因毀龍舟新興茱萸三堰而留召伯北神北
神在今山陽縣境龍舟以魏文帝臨江試龍舟得名
則當近瓜洲在淮揚三百里運河中兩頭總扼以積
水者後復用向子諲議於瓜洲作壩以復龍舟於海
陵河口作壩以復茱萸等堰皆在今江都境內新興

今不可考五堰之設淮惟一北神意與卽在召伯茱萸龍舟間殆揚城淮下流故堰之設爲特密歟劉氏曰李說是也按淮揚運河五堰天禧間毀其三召伯與北神二堰猶存蓋至神宗熙甯中鍾離瑾置閘召伯埭旁自是川閘邵伯堰始廢不用

紹熙間邵伯迤北築隄湖東同上

宋史河渠志光宗紹熙五年淮東提舉陳損之言高郵楚州之間陂湖渺漫菱葑彌滿宜創立隄堰以爲瀦洩庶幾水不至於泛溢旱不至於乾涸乞興築揚州江都縣至楚州淮陰縣三百六十里劉氏以此爲

揚州運河邵伯以北湖有隄之始并言此卽今之運河官隄也按此實今邵伯三溝閘以北運河西隄其

時未有月河月河卽今運河云月河者向由湖運舟特於湖堤之東創疏一河故稱月河

山湖運今運河之西邵伯等湖隄在湖東自不得被以西之名

劉氏又言知爲湖東隄者以設堰皆在隄東以爲瀦

洩故知爲東隄也月河成始以東隄爲西堤而別築東隄云乞興築揚

州江都至楚州淮陰縣三百六十里是江都縣始創

建東隄皆土隄也明神宗實錄科臣當居敬再上河

工十二事一砌邵伯湖以免歲修蓋邵伯湖一淺二

淺等處正當波濤衝擊排椿鑲板何能抵禦應蓋包

石以捍其銳至萬曆十七年潘季馴修建邵伯石隄一道長一千二百八十丈補石隄六百十三丈天啟三年九月修築露筋廟湖口石隄長一百六十丈俱從水中壘土砌隄工程堅鉅至四年十一月工完先是邵伯湖游浪一遇西風大作鼓浪拍隄行舟往往觸石覆溺徐國盛先於二月呈詳行委高江二處河官運土實基外砌甃石內用椿板隄外復栽菱柳以禦驚濤此皆東隄也按據湖言之隄在湖東固東隄也邵伯月河即今開於萬曆二十八年據河言之則西隄矣至三溝閘以南國朝乾隆間李奉翰嘗有

添建西隄之議經阿文成公桂奏止迨道光庚戌

年乃成

詳修附篇

明萬曆間開邵伯鎮北越河以避湖險則今所行之運河也上河

南河全考言萬曆二十八年正月總督河漕尚書劉東星檄郎中顧雲鳳署道事揚州府知府楊洵督夫挑邵伯越河即月長一十八里濶一十餘丈建南北金門石閘二座又建減水石閘一座迄今官民船隻永避湖險劉氏以此爲邵伯有月河運船不復由湖之始是也并言郡國利病書云宣宗宣德四年八月

御史陳祚言揚州府邵伯閘壩舊設官一員民夫二百三十人置盤車挽過舟船今高郵湖隄及儀徵瓜洲壩岸高固河水稱滿舟經邵伯皆自平流閘壩官夫盡爲虛設請移於白塔河置閘積水以通浙江蘇松之舟英宗實錄正統二年正月省揚州府邵伯鎮閘壩官吏並江都縣守塘夫先是揚州府奏邵伯鎮二閘一壩各設官吏人夫以防高郵湖水泛溢今湖水旣平乞裁其半又江都儀徵二縣舊有雷公上下勾城陳公四塘舊設夫三百三十五人守之今運河轉輪不絕塘水宜洩入河夫可盡罷事下巡撫高宏

核實宏奏塘水無源若盡洩之則涸矣案東晉於邵伯置埭歷唐及宋皆沿其制以水不平流故也明初猶盤壩過船迨平江伯引淮通漕自是淮水入湖邵伯水皆平流故司事者謂閘壩無所用此運河之大變革也淮旣入湖而湖遂險郡國利病書云邵伯湖故無越河其險如高寶湖隄萬歷初督河科臣請之業有旨允行而分導工大此舉未遑二十八年總河漕尙書劉公東星申前畫明年邵伯越河成自唐宋通運以來治河策凡屢變然蓄水惟恐不足至國初猶未甚遠故於瓜儀則復攔潮通江諸閘於通泰泰

興海門則修江海諸堰於高寶則仿平津之法而興
化爲秔稻區乃百餘年獨苦水害環三百里巨浸以
漫衍於腹心其受無涯其歸無所遏上流而無所涸
瀦導下流而無所輸寫若病蠱然失今不治勢將日
深昔害一而利什今利什而害百顧氏在明季時已
爲此論則是邵伯一帶水勢已常患衝決矣按明史
河渠志邵伯湖長十八里劉東星所築之月河亦長
十八里於是邵伯不復由湖揚州府志言邵伯月河
在府城北四十五里萬曆二十八年於運河東築越
隄引水行舟以避湖險越隄在運河之東此則今鎮

北運河之東隄也又按河因繞越湖險而開故名越
河自後漕不復由湖則河爲漕河無復又以越河名
之者矣

鎮南越河二一以興工避決口一以舟行避掣溜同上

張文端河防志康熙三十八年十月總河于成龍奏
邵伯更樓決口一工其隄舊有涵洞隄內原有河形
在平日隄工完整每歲水發之時西岸一片汪洋東
岸甚屬危險是以今歲水漲卽致漫決卽堵築完固
亦難堅守今臣等親詣酌量不若就此決口之下將
舊引河疏挑寬深至於河東築做土隄東水南下以

固東西兩岸

上可其奏成龍復奏督同道廳

親勘決口迤東被水衝久河底太深難以越過即使
水內築隄工程亦難驟起今議將決口西岸繞挑月
河築隄並打攔河壩使由月河改行而現在之決口
日後自必挂口另議堵築不特省費亦可濟運道之
急部臣議覆報可劉氏言揚州府志邵伯月河在府
城北四十五里萬曆二十八年於運河東築月隄引
水行舟以避湖險此卽劉東星所築之月河也在邵
伯鎮北志又云新月河在召伯鎮南舊有南壩更樓
民居稠密商賈輻輳之所康熙三十八年洪水衝決

更樓官隄民屋修成巨浸事聞

命都御史壽

鼐侍郎于成龍堵築決隄復開月河一道自倉巷口

西向折而南至大王廟止築南北二壩鎖以鐵牛此

卽于成龍所開之月河也

案更樓決隄實張順壩堵塞

又河渠紀

聞乾隆七年河督高斌面奉

聖訓將邵伯以

下歸江之路酌增請於金灣滾壩下東西灣地方建
滾水壩二壩下深挑引河復增挑仙女廟金灣對過
之越河揚糧廳册金灣對過越河長一千丈乾隆八
年開挑寬深河越金灣開壩東西灣滾壩至入塔鋪
入運河以避開壩行船被掣之虞南河成案道光十

土竹身異異元 卷之三
一年四月總督陶澍等奏前將瓦窰鋪東灣西灣金
灣鳳凰等橋壩改放洩水尚暢惟溜勢橫趨下游糧
船到此行走倍難五月續奏揚糧廳之舊鹽河內此按
卽乾隆普賢墩至觀音菴應俟水落後改挑月河一
道卽以所挑之士另築西隄以避瓦窰鋪至六閘七
處吸溜之險十一月河督張井奏此道月河辦成遇
水小之年各壩不放重空兩運往還仍令照舊行走
倘遇三溝閘誌椿長至九尺以外不論何時卽將歸
江之金灣以下諸橋壩相度機宜次第啟放以期暢
達歸江其時軍船入境卽由新挑月河行走西隄儘

可行緯旣不致吸溜損船兼免繞湖行走其便一也
下有掣銷之路而上無積漲之虞不特高寶等處湖
身可以早爲騰讓卽山盱河壩亦從此應放卽放不
必守候重運全完其便二也歸江之路旣已早放運
河水勢不致漲滿則歸海之高郵四壩及揚糧廳之
昭關壩亦卽得守且守以保下河田禾而上河亦有
豐收之望其便三也向放歸江各壩水深溜激每貽
行旅之憂今不論何項船隻均可改由越河繞道其
便四也疏雖有四便之說其實專虞軍船掣溜耳十二年三月奏報完工
劉氏言萬歷間所開月河專避湖險康熙間所挑月

河以東岸決口繞挑月河至乾隆道光所開月河專
避軍船被掣之虞與昔之情形又異矣按康熙之越
河成而正河先已論爲深塘卽今無復正和之迹今
越河已成正河亦不復有越河之名乾隆道光之越
河成而正河如故今糧艘商舶水大則繞越河水小
仍由正河此又鎮南兩越河之不同也

凡水之在運河以西者皆滙入北湖湖

北湖凡六邵伯湖黃子湖赤岸湖朱家湖白茆湖新
城湖也郡人統謂之北湖焦里堂循北湖小志叙入
湖之水最詳備錄之其西北一水自井家莊來東北

過范家壩又東北過楊家壩至廖陳家莊北一水自
紀家山南來歷葛家酒店北過唐家營西與井家莊
水合又一水自北來由張李家巷過田家小橋南折
至廖陳家莊三水合流至草關帝廟南過宋家大橋
橋之南有宋家橋鎮鎮有柴竹庵關帝廟橋北有壓
鎮寺糜家橋之水自南來過茅家橋又北過馬家橋
合四水爲涼月灣迤東南過郭家集至張家渡繞丁
家嘴入野牛灣其西一水自黃泥窪來窪在大儀鎮
東南流五里至田家小橋一水自段家壩東北來會
又一水自鳳凰嶺東北來會總至楊獸醫壩壩南有

關帝廟廟中牡丹數百年高丈許相傳有神又東北
流至方家大橋一水自巴家墳來七里至黃家磚橋
過寶女墩南至楚家鋪尤家澗之水自南來會又東
過茅勝橋橋北有茅勝庵又東北過劉家橋又東北
至曹安寺小橋又北至方家小橋橋南有方家集鎮
又東北過雙車篷北徐家溝之水自南來會又北過
文氏深柳堂西鷺鷥溝之水來會又北過許家巷折
過建隆寺北方家大橋之水過徐家嘴東北至建隆
寺北二水交會爲鷺頸項灣灣以南兩水環抱屈曲
如菱花其間爲荒湖荒湖之中有高阜建隆寺在其

上立阜以觀兩水如龍蛇蜿蜒而投焉荒湖者湖久
淤農以爲田稍溢則仍成爲湖故未易湖之名云爾
鵝頸項灣之水北過戒壇寺西長生橋之水入焉又
過胡家嘴東入公道橋渡會於黃子湖其西南一水
自方家祠來過朱家大橋橋東南爲方家巷又北過
秦家橋秦觀察墓在其西又北至王家屯一水自桑
家巷來巷在甘泉山東北里許又東北過天竺庵北
又東北過房莊東南來會又北過雨膏橋舊名火燒
橋閣公墳在其東南一水西自石灰莊過老壩橋來
會又東過誦芬莊南又東此過潤陳壩一水自江家

增修甘泉縣志 卷之三
三
冲會於南一水自獺貓墳來會於北又東過郭葵心
墓北焦氏祖塋南折而北過焦下莊東鯽魚塘之水
會焉又北焦上莊之水會焉又北倒稜溝之水會焉
又北過黃珏橋東南繞睦家嘴至三汊港入於白茆
湖其南一水自龔家冲來冲在郡城北十五里東流
至龔家橋北折過南靳家橋一水自陳家大莊過北
靳家橋來會二水合流東至周家橋又東至杜家橋
賈家橋在其北東北有元通庵又有守貞庵又東過
陳家橋橋東南有梅影庵又東北過楊林家橋又北
過許家巷西又北至釣魚臺一水自胡家橋東過蔣

家橋東又過耿家開耿中丞墓在其北北有西來庵
一水自陳家巷東北過龜月橋會焉兩水合流至釣
魚臺與龔家冲水會又北至姚家橋橋東有北方寺
在高阜處一水自湯莊潘莊來東過徐家橋又東過
錢家冲冲南有南觀音寺又東過紀家橋又東北過
卜家橋房孝子墓在其南又東北過廖王家橋又東
北與姚家橋水合又北爲楊家渡一水自鄭家莊東
流入大塘稍又東過棺材跳又東北過桃花橋入楊
家渡其東南一水自皇墓墩東半里過高娘子橋一
小水自馬郎家巷來會其北一里有吉家庵又東過

祝家大廟南又北折為陳家溝桑營在其南有龍王廟又北至蒲扇墩其南有相公廟又北過葛家大莊東其西南有福田庵又北合某家港按即母家港分二支西一支過尤家窪南又西北過孔家橋又北至新河口入於湖東一支北過七截橋又北過福壽茶庵東一水東至美棠橋按當是隱棠橋即惠政橋來會又北至鰍魚口入於湖按今隱棠橋水出鐵牛港口入運七截橋水出梁家港口入運與母家港皆水由湖出非水入湖也焦氏所言或湖水低涸江湖盛漲然耳按以上所叙各水皆來源距湖較遠不盡在司境者然其委則皆入湖北湖志又言黃珏橋北一水自錐壩來與石橋水合流東過

周湯橋滙為朱家汪一水北自安基寺來會東過崔家嘴南又東過戴家窪北又過趙家嘴西為龍灣淘又北過張家墩與板橋水合又東北過管家尖為葫蘆淘入於邵伯湖大淘之水一支自真武廟於南一支自土城口會於東一支自錢家巷會於東南其間廣澗深浚北過周家嘴東兩嘴相東為大淘口入於黃子湖小淘之水自五車頭北來過談家橋又過王家嘴東入於黃子湖黃珏橋西一水自羅家橋東北流繞堰橋嘴一水南自壩磯頭來入焉又一水自鶴公橋東合二小水屈曲來會又北過薛家嘴西孫家

園東爲孫渡一水自錐壩北轉魚墩來過大竹墩西
與城隍廟南小水合又北過廟頭鎮南鎮北兩小水
入焉又北過司徒廟西五車頭北合二小水來會至
都天廟南入孫家渡又北過劉家嘴東又北過蕎麥
尖入於黃子湖小深曲雖赤旱不竭統稱田廟灣公
道橋之水一自阮千戶墓南過陳家橋至九龍岡入
于湖一自康營來過朱公廟又東過孔家橋又東過
于家壩又東至胡家嘴入於荒湖赤岸湖之水一自
三官殿北東流過姚家跳入金家灣一自金莊入金
家灣一自橋頭東過徐家廠又東北至沙家尖入於

湖一自潘家壩東流過談明橋又東北繞林家嘴入
於湖一水自東嶽廟西江倉南屈曲過王德橋合王
氏上下兩莊水西又一水南自燕莊來合共入湖家
渡一水自三里橋東北至周蠻子橋又北過紅蓮壩
一小水自東來合爲小張家渡一水自董家橋東北
流至小張家渡入野牛灣按以上各水源皆近湖者
此北湖小志叙水下篇文也其湖中支河汊港壩叙
水上篇

由湖入運同上

江運廳冊言西岸分洩湖水入運各港有露筋小河

按此河黃泥港通湖開通湖港鰍魚港菜花港奶

奶廟港陳家港按一名城隍廟港木排港紅橋港小石橋港

鐵牛港梁家港母家港嘉慶府志言運隄西岸入甘

泉縣界有小河口又有露筋闌外為邵伯湖舊謂此

湖東接艾陵西接白茆南通新城北接甓社自築運

隄之後邵伯湖在上河艾陵乃在下河矣邵伯湖與

黃子等湖通黃子湖在府城北六十里東通邵伯湖

赤岸湖又在黃子湖西朱家湖在府城北五十里其

湖與邵伯湖相連之處名湯家絆新城湖在府城西

北四十五里白茆湖在府城東北四十五里萬厯志

云此六湖皆在官河上岸水相接連邵伯湖西南有

楊壽壩按即楊獸醫壩大儀等處之水入焉又西南庇豐庵

有支河甘泉山後老壩橋諸處之入焉按楊壽壩大

泉山老壩橋諸處入湖之水即北湖小志詳府志畧運隄又南按此處漏為荷

花塘按今東岸有荷又南按此處漏為三溝闌按今

有三溝又南按此處漏為鰍魚港為菜花港為廟港

按即奶為陳家港為木排港為紅橋港按處漏為

鐵牛港為梁家港為母家港按北湖入運諸口府志

稍畧當以江運廳冊為斷其港口河道寬長丈尺詳

修防篇又按黃泥港口在貞應祠北東岸迤南直露

筋鎮通湖閘東岸直竹林寺通湖港口東岸池北直
三元庵三溝閘池南直昭關壩鰍魚港口東岸直小
三閘菜花港口東岸池北直二閘埽工奶奶廟港口
東岸直奶奶廟陳家港口東岸稍北直城隍廟馬頭
木排港口東岸直萬壽宮池北直八佛柱紅橋港口
東岸直壩巷口小石橋港口東岸直竹巷口鐵牛港
水自惠政橋來港口在薛家嘴頭南錢家嘴頭北東
岸直鐵牛灣薛家嘴頭梁家港水自福壽律院今稱茶庵
前七截橋來港口東岸直南大王廟母家港口在新
越河頭北東岸遙直金灣北閘卽六八

其池南經越河入運者爲諸田溝同

府志言自母家港以次而北諸港

自母家港而俱滙北至鰍魚港

爲後河北接邵伯湖後河又西南滙爲董家湖西北
則入朱家湖朱家湖之南口南流爲王家河西有梅
家莊閻家莊田溝東有胥家莊田溝王家河又南流
至孔家橋與董家湖水合東南行爲尤家窪引河流
入尤家窪王家河又於尤家窪引河稍西分一支河
亦西南行有錢家莊葛家莊謝家墳卜家嘴西卜家
嘴東田溝五處與尤家窪俱入越河越河在運河西
北對東岸金灣北閘起由運河分出池南與東岸西

灣壩相對止歸入運河按董家湖今莫詳所在焦氏言舊圖邵伯湖之南有董家湖規其所在蓋卽白茆新城朱家三湖今劉家嘴以西有董家湖其所當之湖卽白茆之東然則所稱董家湖者將謂是耶甘泉續志言闔家套受朱家湖及王家莊新河之水胥家莊受朱家湖及王家莊新河之水有溝一道自王莊新河西岸至胥莊止梅家莊受朱家湖及王家莊新河之水有溝一道自王莊新河西岸至葛莊止謝家墳受董家湖及尤家窪新河西岸至葛莊止謝家墳受董家湖及尤家窪

新河之水有溝一道自尤家窪新河西岸起至謝家田止錢家莊受董家湖及新河之水有溝一道自尤家窪新河西岸起至錢莊止卜家嘴受董家湖及尤家窪新河之水有東西二溝自尤家窪新河西岸起至卜家田止以上諸溝長不過二百丈寬深不過四五尺每年引水農戶合力挑浚據此六湖而外蓋實有董家湖

又南滙小新塘雷塘水入運者有槐子河上

槐子河江都志所稱槐家河也志言槐家河在城東北十五里本槐姓所開故名自陳公塘接雷塘引水

至灣頭按今陳公塘由帶千港入運河又淮子河淮
亦作在城東北十二里西接雷塘東達運河與槐家
 河相屬府志言運隄又南有懷子河匯小新塘上下
 雷塘之水達槐家河入焉雷塘在府城西北十五里
 上塘舊長廣六里餘下塘長廣七里卽雷陂其名始
 見江都王傳小新塘在上雷塘之東北水注上雷塘
 轉注下雷塘舊亦長廣二里餘南宋趙范殪鉅賊李
 全處其時露希有云奮幟麾軍開關延客實精兵於
 堡塞蹙酋魯於新塘此三塘與句城塘及儀徵縣境
 陳公塘號揚州五塘閱千餘年修築疏濬各有成效

建明嘉靖中五塘爲權豪佔廢 國朝雍正六年議
 復不可止將烏塔溝接句城塘口計長二千七百七十尺槐子河
 接小新上下雷塘口計長一千八百七十尺挑濬其儀徵縣帶
 子溝至陳公塘見今接連運河毋庸挑濬按明盛儀
 亟稱用塘之利作五塘定議其畧曰江都縣時未分設甘泉
 有上下雷塘小新塘句城塘儀徵縣有陳公塘今之
 所謂五塘也自漢時吳王濞有雷陂釣臺陂卽塘也
 後江都王建游雷陂蓋古有陂而二王以爲釣遊之
 地至獻帝建安四年下邳陳登爲廣陵太守治山陽
 築塘民言其利號曰陳公塘案史登有威名性兼文

武其所築豈止真州凡淮揚之塘堰皆其經理也考其地勢西高而東下壽在西淮揚在東水瀉何利之有登之塘自壽而來不止一重水有蓄洩高卑皆利其在揚也五塘在上流漕隄在其中捍海堰則在其下也晉隋宋均為漕農之重故盡心焉明漕艘鹽筴軍屯民田咸資其利故以其事屬之平江伯而平江集古人之大成要之自登始也唐貞觀十八年揚州大都督長史李襲譽引雷陂水又築句城塘以溉田八百頃有愛敬陂水門開元初青苗使杜佑為淮南節度使決雷陂以廣灌溉斥海濱棄地為良田積至

十餘萬頃貞元四年節度使杜亞自蜀岡之右引陂水趨城隅以通漕運溉夾陂田長慶二年鹽鐵使王播自閶門外古七里港引陂渠注官河以便漕運此唐人之用塘見於唐書者如此也宋熙甯九年正月劉瑾言陳公等塘可興置乞令轉運使司按覆從之宣和二年九月以真揚等州運河淺澀委陳伯亨措置三年詔今運河歲淺澀當詢陂塘瀦水之地講究措置悠久之利以濟不通淳熙七年漕臣錢沖之自發卒帖築周迴塘岸建置斗門石礎各一所乞於楊子尉階銜內帶兼主管陳公塘六字或有損壞隨時

補築其屬李道傳爲記靖康時朝廷方督運綱運渠
壅塞詔淮南運使陳邁引句城陳公塘達於河渠此
宋人之用塘見於宋史者如此也元人海運疏於漕
河而至元十八年猶造閘於上雷塘者蓋漕河非塘
水則南北不通故也明洪武八年開平正北征按開平王
卒於洪武二年軍需器械船至灣頭河淺不能進奏開
四塘下水三尺五寸官河增二尺六寸一時得濟十
四年旱解京御鹽船至灣頭淺不行開塘放水其船
始達時雨淮運司專理塘也永樂二年平江伯陳瑄
總漕全資塘水濟運是時塘立塘長二名塘夫七十

名看守塘內積水常八九尺至非旱運河淺澀不敢
放宣德成化正德間屢加修治嘉靖十三年知府侯
秩建議重修句城塘增大閘一座減水閘二座十八
年運河水涸管河郎中畢鸞白於漕河兩都御史及
巡鹽御史令府縣督役重修時所修上下雷塘小新
塘陳公塘東塘柳塘橫塘鴨塘凡江儀之塘一十有
三今之所修者蓋九是後有倚勢占塘者將塘閘石
折移他用於是時水暴至不能節制徑入高寶山陽
諸湖溢決運隄東方州縣盡沒而灣頭以南河道淺
涸運舟阻滯濬亦不通儀言塘之所繫如此及讀潘

季馴河防一覽不以爲然其言曰或問五塘蓄水濟運先年設有是閘今皆圯矣可不復舉乎應之曰馴初至是時亦嘗銳意求復反復行勘查得小新塘於上下雷塘相接西去揚州郡城十餘里水由淮子河入漕河旬城塘西去揚郡幾三十里水徑奔儀徵由響水閘出江陳公塘隸儀徵縣其水亦奔響水閘出江旬城公二塘地形高亢水俱無源惟藉雨積小新上下雷三塘受觀音閣後上方寺後并本地高田所下之水局面窄小蓄水無多今若慮漕渠淺涸借此水濟之則不宜築塘以障其流縱有閘座宣泄無幾

且冬春運河水淺彼先涸矣若慮湖水漲漫借此塘障之則諸水皆從揚儀徑奔出江與諸湖了無干涉如欲復前人之故業蓄水以溉高亢之田於民未必無益但民間承佃爲田輸價不貲歲納之課又不貲必須盡行償貸築隄建閘費尤不貲矧田高之民欲積田窪之民欲泄築隄建閘之後益決者多必須添設官夫防守種種勞費難於措辦如季馴言修復五塘室礙實多至塘國朝工科給事許承宣有請修塘溉田一疏以爲河臣以治河爲急而不及州縣破塘之利州縣亦以治水臣誘之河臣所有破塘廢爲荒墟

無所經畫固宜遇旱則水泉盡塞遇水則疏導難施
考昔開濬五塘功不殫述厥後湮廢塘利遂絕然其
閘石橋梁猶存一二若能急爲修復潦則有儲蓄之
處而不至泛隄旱則有灌溉之資而兼可濟運此說
又與潘異愚謂黃末奪淮以前運河常苦水少五塘
修復誠不可緩自黃奪淮淮俱入運時虞漫溢方若
水多形勢不同世變爲之不可一律論也又按新唐
書地理志云江都有愛敬陂水門貞元四年節度使
杜亞自江都西循蜀岡之右引陂趨城隅以通漕漑
夾陂田又杜亞傳與元初拜淮南節度使至則治漕

渠引湖陂築防庸入之渠以通大舟夾隄高沖田因
得灌溉劉夢瞻以爲此邗溝運河借塘水濟運之始
並詳叙唐宋藉塘濟運之事及五塘漸廢之由載揚
州水道記徵引浩博備錄之以資考證其言曰新唐
書李襲譽傳擢累大都督長史揚州江吳大都會俗
喜商賈不事農襲譽乃引雷陂水又築勾城塘漑田
八百餘頃百姓獲其利又新唐書地理志江都東十
一里有雷塘貞觀十八年長史李襲譽引渠又築勾
城塘漑田八百頃是時江南之漕無多襲譽所引之
渠與所築之塘專以漑田非以濟運新唐書食貨志

唐都長安而關中號稱沃野然其土地狹不足以給京師備水旱故常轉漕東南之粟高祖太宗之時用物有節而易贍水陸漕運歲不過二十萬石故漕米減自高宗以後歲益增多而功利繁興民亦罹其弊矣開元十八年裴耀卿條上便宜曰江南戶口多而無征防之役然送租庸調物以歲二月上道至揚州入斗門卽逢水淺已有阻礙須留一月以上至四月以後始度淮入汴多屬汴河乾淺請於河口置倉使江南之舟不入黃河黃河之舟不入洛口耀卿言二月上道至揚州入斗門卽逢水淺是開元時揚州運

河已若水淺也食貨志又云肅宗末年史朝義兵分出宋州淮運於是阻絕江淮粟帛由襄漢越商於以輸京師代宗廣德二年以劉晏領東都河南淮西江南東西轉運租庸鹽鐵使凡漕事亦皆決於晏晏旣鹽利僱傭分夫督之隨江汴河渭所宜故時轉運船由潤州陸運至揚子斗米費錢十九晏命囊米而載以舟減錢十五由揚州距河陰斗米費錢百二十晏爲歇艍支江船每船受千斛十船爲綱每綱三百人篙工五十人自揚州遣將部送河陰江船不入汴汴船不入河河船不入渭江南之運積揚州此州揚有轉倉之始

宋因汴河之運積河陰河船之運積渭口渭船之運入太倉歲轉粟百一十萬石無升斗溺者是代宋廣德時揚州運河水淺已立轉般之法舊唐書杜亞傳貞元四年揚州官河填淤漕輓湮塞又僑寄衣冠及工商等多侵衢造宅行旅壅滯亞乃開拓疏通公私悅賴新唐書食貨志云杜亞濬渠蜀岡疏勾城湖既城愛敬陂起隄貫城以通大舟梁肅爲杜亞作通愛敬陂水門記云歲在戊辰戊辰爲貞元四年揚州牧杜公命新作西門所以通水庸致人利也又云驗圖考地謀新草故相川原度水勢自江都而西循蜀岡之右得

其浸日勾城湖又得其浸曰愛敬陂方圓百里支輔四集盈而不流決而可注圖以上聞乃召公徒修利舊防節以斗門釀爲長源直截城隅以灌河渠水無羨溢道不迴遠舊傳言僑寄衣冠及工商等多侵衢造宅此指蜀岡下江都城內漕河而言唐江都縣治兩岸爲民居所佔故河益填淤食貨志言濬渠蜀岡者亦指城內漕河而言云疏勾城湖愛敬陂起隄貫城以通大舟梁肅記言新作西門引二渠直截城隅是由陳公勾城二塘起隄數十里貫江都西門城內漕河與今運河情形迥別嘉慶新志陳公塘在儀

徵縣東北三十里勾城塘在儀徵縣東北四十里與甘泉縣接界其水南流烏塔溝入運雷塘在城西北十五里上塘長廣共六里餘下塘長廣共七里餘小新塘接連上雷塘東西濶一百丈南北長一百七十丈其水注上雷塘轉入下雷塘由槐子河東流入官河長廣共二里餘江都志云上雷下雷小新勾城四塘皆隸江都時未分設甘泉惟陳公塘隸儀徵縣案唐書食貨志云疏勾城湖愛敬陂權德輿杜亞神道碑云驪二浸於蜀岡之西是以勾城湖愛敬陂為二處愛敬陂即陳公塘儀徵舊志於陳公塘下引元和郡縣志

云百姓受塘利更塘為陂名其陂曰愛敬陂是以愛敬陂專指為陳公塘其實五塘皆陳登所築五塘皆名為愛敬陂杜亞引勾城陳公二塘而梁肅作記統名為通愛敬陂水門是勾城塘亦得名愛敬陂也太平寰宇記云江都縣愛敬陂在縣西十五里此據唐江都舊志漢陳登為廣陵太守初開此百姓愛而敬之因以為名亦號陳登塘是亦不專指去儀徵三十里之陳公塘也汪氏中廣陵通典云登於城西濬上雷下雷小新勾城陳公五塘四境沾溉歲用豐稔民呼為愛敬陂是也揚州五塘陳公塘最大勾城塘次之儀徵

舊志云陳公塘周紆九十餘里勾城塘東西濶三百五十丈南北長一千一百六十餘丈是此一塘最大故可藉以濟運宋孝宗淳熙九年錢沖之修陳公塘奏曰大中祥符間江淮發運置司真州歲藉此塘灌注長河流通漕運其塘四周百里東西北倚山爲岸其南帶東則係前人築壘成隄以受啟閉廢壞歲久見有古來基址可以修築楚州參州參軍李孟傳爲之記曰真州揚子縣有塘曰陳公漢建安中廣陵太守陳登所鑿周廣九十餘里西南所至全隸揚子惟東北接揚之江都者僅十之二倚山爲形獨一面爲

隄以受啟閉凡八百九十餘丈岡勢峻昂環汊三十有六畢滙於此故停漫涵蓄爲利不貲異時公私取給纔下其尺寸則已贍足明盛儀五塘定議曰宋靖康時詔淮南運使陳邁引勾城陳公兩塘達於河渠元人海運疏於漕河然至元十八年猶造閘於上雷塘者蓋漕河非塘水則南北不通故也洪武八年開平王北征軍需器械船至灣頭河淺不能進奏開四塘下水三尺五寸官河增水二尺六寸一時得濟十四年旱解京御鹽船至灣頭淺攔開塘放水船始得行是時塘務爲兩淮運司專管永樂二年平江伯陳

瑄總理漕河全資塘水濟運十五年欽取皇木時值
淺阻亦開塘下水以濟之時設立塘長塘夫常用看
守塘內積水常八九尺非遇至旱運河淺澀不敢擅
放宣德十年奏改五塘屬府專修不意是後有倚勢
占塘者將塘閘之石毀折移徙以至時水暴至不能
節制經入高寶山陽諸湖決隄岸東方之州縣盡沒
而灣頭以南河道淺涸運舟阻滯濬亦不通矣潘季
馴云某初至時亦嘗銳意求復反覆行勘查得勾城
陳公二塘地形高阜水俱無源惟藉雨積小新上下
雷三塘受觀音閣後及上方寺後並本地高田所下

之水而局面窄小蓄水無多故漢唐二臣築塘積水
以爲漑田之計非以資運也今若慮漕渠淺涸借此
水以濟之則不宜築塘以障其流縱有閘座寔洩無
幾且冬春運河水淺彼先涸矣若慮河水漲漫借此
塘以障則諸水皆從楊儀徑奔出江與諸湖了不干
涉也張甯議云勾城一塘膏壤凡九千六百畝四圍
皆山起高可二里許止東南一蹊可通烏塔溝入官
河且中又無宿水可蓄不過候時雨暴集耳夫雨多
則田已先潤何藉於塘雨缺塘亦焦釜民田何賴焉
卽如說者有可蓄亦不過灌烏塔兩岸耳其餘固不

能以長縷汲而上也以溝岸之田灌溉無幾而先沒九千六百之膏腴孰爲勝算乎上雷下雷大抵若此惟有小新一塘差可蓄水蓋此塘僅二百畝身處其高有漚灘墩之水汨汨不絕穿中而過倘設一減水閘少蓄多洩可以灌數千畝餘故不敢概論此皆言五塘之不能復者也嘉靖中鄭曉有議變塘田湊築瓜城疏先是仇鸞佔塘爲田及鸞事敗民間各興苟得之心赴府告佃者紛紛是時黃河入運江都運河止患水多無須藉塘運故曉欲依時值變賣至是五塘不可復復矣 國朝雍正五年廷臣欲修復五塘

勘明塘已爲田雖開無益遂改照地畝升科輸賦蓋近塘之民每每盜開成田勢豪之家往往夤緣討佃亦不自仇鸞始按劉放爲其兄敞作行狀云至和二年王文安公遷參知政事公有列親嫌求知揚州上許之揚州雷塘卽漢江都之雷陂也舊屬民自唐以來耕種其中往數十歲官取蓄水以備漕運舊田主二十六家皆奪業失職官始議以他田償之竟無與也然塘亦破決不修漕運未嘗賴此發運使因以假揚州種稻而舊田主二百餘口皆饑寒縣官莫省及公至持太和年契書詣府自訟公卽判還之見彭馬城集

駙谿谷生傳邗溝西有漢人舊陂決水種稻歲可得
萬石羣赴生曰事主兩郡倅兩倅皆有子從生游生
啟口卽得願奉陂旁上畝十之六爲生壽是自宋元
以來民已佔塘爲田後更積重難返五塘遂不可復
然潘季馴謂五塘之設專以溉田非以資運則又失
之

其運河以東諸水皆運河之所分洩同上

府志言運河東岸高郵三十里鋪南接甘泉縣界爲
露筋鎮又南爲荷花塘又南爲昭關壩在邵伯鎮北
五里乾隆二十二年與高郵州南關新壩同時建合

南關大壩五里中壩車邏大壩定爲運河五壩上與
高堰五壩較準尺寸相爲表裏此壩下開支河流入
苧絲湖北入淥洋湖經總橙子河東入棋盤蕩由梓
新河歸入串場河出范隄由丁溪閘入海串場河者
南自泰州海安首受運鹽河水此灣頭壩下之東北

至通遠橋少折而西北淤溪

河防志淤溪水經何梁
昏子河亦至苦水洋

秦潼之水上自泰州城北來漚經東臺縣北行直抵
鹽城縣爲南串場河又北抵阜甯縣爲北串場河所
受之水自興化以南如梓新車路白塗諸河興化以
北大縱湖以東各支河皆受焉又南爲二閘三閘俱

有引河歸入苕絲湖又南爲邵伯鎮又南爲毛家橋支河閔家橋支河匯入南塘歸入艾陵湖艾陵在邵伯鎮東阮昇之記云齊高帝建武五年過艾陵湖水立裘塘屯卽此處也其水正東出者直至泰州以北入淤溪秦潼歸串場河其東南出者經仙女廟入運鹽河其東北出者分爲二支一爲宗村河稍南入官河一爲小紀河經淶洋湖東入總橙子河運隄又南爲北閘又南爲中間又南爲金灣新壩與北中二閘水俱匯爲金灣新壩河至人字河頭分爲越河俱穿運鹽河南出江都縣境之芒稻河東西二閘歸江運

隄又南爲金灣舊壩其水亦穿運鹽河南出江都縣境之董家溝會芒稻河歸江運隄又南爲東灣壩又南爲西灣壩兩壩水匯爲東西灣壩河穿運鹽河南出江都縣境之石洋溝會廖家溝入江運隄又南爲鳳凰橋河亦穿運鹽河南出江都縣境之廖家溝會石洋溝入江運隄又南爲壁虎橋河亦穿運鹽河南出江都縣境之廖家溝石洋溝入江運隄又南爲灣頭閘下水東行爲運鹽河傳爲吳王濞所開通海陵倉自灣頭河開起東行七十里至斗門入泰州境又東過姜堰海安入通州如臯境東抵通屬各場自

灣頭闌下起其北岸來水壁虎橋水鳳凰橋水東西
 灣壩水金灣新舊壩水及江都境之高家壩孔家涵
 徐家涵楊家渡顧家圩五里廟景鐵溝宜陵涵龍耳
 河以次而東諸水皆通焉其南岸則廖家溝石洋溝
 董家溝芒稻河秦塘河白塔河或合或分皆入江之
 路按以上所紀皆有名之水其無名者志固弗能詳
 也又甘泉續志言毛家塢受南塘之水舊有支河自
 南塘起至九家田止閔家橋亦受南塘之水舊有支
 河自南塘起至閔家田止黃泥嘴受艾陵青蕩湖之
 水舊有艾河自青蕩湖起至溪子河止黃花嶺艾陵

湖亦舊有溪子河自黃泥嘴支河至丁溪即丁溝大河
 止戚家汊受青蕩湖水舊有支河自延壽寺起至溪
 子河止高彭橋受青蕩湖水舊有支河自青蕩湖起
 至孔家涵止以上諸河長者至數千丈惟閔家橋僅
 及百丈寬或逾三四丈深亦至丈餘俱農戶按田合
 力挑浚按此叙南鄉支河六條而已餘亦弗能詳也
 支渠交錯同上

運河東岸北自高郵入界限下有界牌溝東接淶洋
 湖有橋跨溝上曰淶洋橋橋北隸高郵橋南隸甘泉
溝界隄又南有露筋鎮鎮南隄下小河東接淶洋

湖連隄又南有龍船塘塘迤東有來聖庵庵南舊有邵伯汎署今北署東北有小河東接淶洋湖運隄又南為腰鋪汎汎南隄下小河東接淶洋湖運隄又南為小腰鋪南有蓄薇溝據方輿勝覽相傳即古之蓄薇村地接高郵永貞港今按淶洋湖南接苻絲湖有戚墅廟鎮河甘泉續志所稱戚墅廟受淶洋恒子湖水者是也蓄薇溝東受戚墅廟鎮河水於戚墅廟鎮北運隄又南為蔡家潭迤南隄下一水東受戚墅廟鎮河水於戚墅廟鎮南運隄又南為荷花塘又南為竹林寺寺南隄下一水東接苻絲湖李漢南郎言苻

絲湖中有港南自北擺渡來入湖中北接戚墅廟鎮河復界淶洋湖中統名太師港運隄又南為嵇家閘汎焦氏言有裔翁者富於財當明季河伯為災上下河艱于疏理翁親赴邑中願輸財以通水利於邵伯鎮北造閘一座隄之北水自上流而下隄之左右百里居民實利賴之因名裔家閘後改為嵇家閘公稱之德林字子懋事見謝九成祭子懋文又河防志言東隄舊有嵇家閘即鰍魚壩因水衝卸康熙四十年改於昭關廟建滾水壩將嵇家閘缺口堵塞今仍存閘名閘南昭關壩引河東歷宋趙莊接苻絲湖運隄又南小三閘引河東

接苻絲湖又南爲碾子頭汎汎北運隄下一水東接
苻絲湖碾子頭汎南隄下水滙爲包塘塘當鎮北門
池西鎮北小溝水入焉塘水東出二支一支東北接
苻絲湖一支南過板橋苻絲湖南接艾陵湖有渠數
支其西一支渠有渡二北近苻絲湖者曰北擺渡南
近艾陵湖者曰南擺渡板橋池南分二支一支南接
神路後河一支東南接神路後河合爲一東接北擺
渡南南擺渡北西一支渠北擺渡之東由苻絲湖南
出者爲江家蕩南擺渡之東由艾陵湖北出者爲釣
魚溝兩水首尾相值而中不通釣魚溝之東由艾陵

湖北出一水稍折而西達江家蕩上有橋曰磚橋磚
橋之東有渠一支北接苻絲湖南接艾陵湖上有橋
曰板橋邵伯鎮南門外有南塘中界一隄析爲裏塘
外塘裏塘水自六閘池東分一小支入蕭家口由蕭
家口分流過留養所後趙家莊北西流過閔家橋入
裏塘又北出寶公橋下入外塘外塘分二支一支東
北出至油坊頭未至油坊頭復出小水南過馬塘橋
以濟民田一支北出爲玉帶河有橋五北至蔡家灣
漸迤而東至東河頭北出一水過永濟橋卽關帝廟橋又
北過銀錠橋折而西過曲水西流坊折而北又折而

東為神路後河其東河頭水東會外塘東北出一支
 東至油坊頭入艾陵湖南接青蕩湖有渠跨渠橋三
 曰水星廟橋曰實家橋曰張家大橋青蕩湖北與艾
 陵湖接其西南出一水至西倒壩蕭家口由農民啟
 閉以資灌溉三里至黃堡塘築壩截之俾水分繞諸
 田溝母洩於湖以上叙潞洋行絲艾陵青蕩諸湖西面水畢 司境下河之
 水以孔家涵水北經喬壑又北沿艾陵湖又北歷楊
 家莊鎮真武廟鎮又北抵邱墅閣為經流孔家涵在江都境仙女廟東七里首受運鹽河水北流訖淤其河接高郵界 孔家涵經流自南來過
 馬家橋由陳家莊西北流入境過軍王廟西東出小

水當軍王廟南經流又北過尤家橋青蕩湖南出一
 支過蔣家樓東又南過桑樹廟東折而東來會又北
 有高彭橋水出其下志所稱高彭橋受青蕩湖水舊
 有支河自青蕩湖起至孔家涵止者也經流又北至
 吉家汊志作戚家汊 東出一支東東過丁家伙鎮南又東
 流過延壽寺而東謝家壩水自西南來會焉又北流
 入溪子河丁家伙鎮水由吉家汊支河北出一支北
 流過鎮中鎮有橋水出其下又北流東出一水為江
 家套又北流入溪子河經流由吉家汊北流有鄭匯
 橋水出其下又北流青蕩湖水東北出一支來會又

北流稍折而西過喬墅鎮中鎮有橋水出其下又北
流西出一小支其經流北接艾陵湖其支流西接艾
陵湖喬墅東出一河曰溪子河東流過高橋鎮中又
東淤過商王莊南分三支北一支當丁溝鎮南中一
支南一支又在其南俱東入丁溝溝東隸江都溝西
隸甘泉溝喬墅高橋丁溝諸地統曰黃花嶺鄉丁
溝一名丁溪志所稱黃花嶺受艾陵湖水舊有溪子
河自黃泥嘴支河至丁溪大河止是也黃泥嘴在喬
墅南不及一里丁溝水自江都境魏家莊北流入境
謝家壩水自西南過俞家莊來會又北溪子河東流

入焉又北過丁溝鎮中又北有支渠自王家厦南任
家厦北東流入焉又北有支渠自東西沈厦南葛家
厦北東流入焉當葛家厦南王家厦北東出一支東
流曰逍遙港甘泉東境至此止稍東港南隸江都港
北隸泰州港喬墅鎮北經流東出一小支過李彭
橋下又東抵王寅家橋南南接溪子河北過王寅家
橋及奈家橋下艾陵湖東出一支曰五汊港東南流
過樊豐廟南又東南流會于奈家橋北奈家橋下水
北流過陳寡婦橋下又北滙爲蓮花蕩樊墅廟東北
出一支東北流艾陵湖東出一支東南流過潘家橋

徐家橋來會東接蓮花蕩蓮花蕩又北滙爲吳八家蕩經流沿艾陵湖東復北出經楊家莊鎮中爲楊家莊鎮河鎮有橋水出其下鎮南東出一支流而東真武廟鎮中東出一支折而南過吉家橋尹家橋而南來會又東流過吳八家蕩北劉墳南又東過劉家廩北北接東銀溝楊家莊鎮又南東出一支過觀音長壽庵南東入吳八家蕩觀音長壽庵東又南出一支接潘家橋西北又北出一支接楊家莊鎮南吳八家蕩東南出一支東流過吳家巷南其東北出一支繞老官尖北東南流抵張家莊東北分二支一東流入

泰州界一南流來會又東流分二支北一支東過葛家廩北南一支東過王家廩南俱入丁溝楊家莊鎮南當古家莊西南經流西出一河西北流抵刁莊東南蒙家套自苻絲湖東出折而南來會之龍王港水自艾陵湖北出來會之蒙家套北嵇家汊水自苻絲湖東出抵張家尖分二支南一支亦會古家莊河於刁莊東南東一支曰採菱港東流入楊家莊鎮河經流又北經真武廟鎮中爲真武廟鎮河鎮有橋水出其下戚墅廟河之東北接淶洋湖南接苻絲湖爲陸莊廟河陸莊廟橋跨其上淶洋湖東南出一小支東

南過苗家橋而東陸莊廟橋北東出一支東流過崔莊分二支一東南流經真武廟鎮中入真武廟鎮河一北流會於苗家橋東又分二支一東過金墅庵北東入真武廟鎮河一北過張四娘莊東北入淤其河淤其河出淶洋湖東出東流經邱墅閣真武廟河經流自南來會於邱墅閣鎮中淤其河又東三帶溝水自南來入焉淤其河又東小金溝水志作小經溝自吳八家蕩南來過丁家橋呂石橋陳龍橋徐安橋周橋下北流入焉真武廟北邱墅閣南經流東出一支東流過九華庵南分二支北一支北流過尤家橋楊家橋

北入淤其河為三帶溝東一支東流抵陳龍橋南入小金溝淤其河自小金溝又東過永安鎮中鎮有橋水出其下鎮北隸高郵鎮南隸甘泉河心為界淤其河又東東銀溝水自劉家厦北西北出一支北流過殷莊橋蕭家庵橋李馬橋余家莊橋潘家莊橋下北流入焉淤其河又東抵西查鹽莊西東銀溝水自劉家厦北東北流又折而北流來入焉東銀溝東隸泰州西隸甘泉溝心為界淤其河府志作淤溪河云東通淶洋湖西抵運河隄今東通淶洋湖西抵運河隄者為界牌溝然則界牌溝亦可稱淤其河也府志輿圖作玉溪

其題字列永安鎮西接水之在淶洋艾陵諸湖東者
東西河皆東流南北河有時北流有時南流五壩不

啟高郵境內南關大壩新壩五里壩車下河水淺則

孔家涵來源在司南境率北流若運河水漲五壩中

有啟者則北境來源驟增倍蓰遂改南流或江湖低

落而淶洋艾陵諸湖水勢猶盛亦南流蓋北流者常

也其南流則變也今道其常以上敘淶洋荇絲艾陵

邵伯鎮南裏塘水西逼運隄塘南運隄上為金灣北

閘今稱六閘并稱金灣中閘今稱金灣新壩三路滙

為金灣新壩河東南流過都天廟東又過七里庵東

南流左出一支如人字形名人字河俱東南流穿運

鹽河接江都界運隄又南為金灣舊壩河東南流過

娘娘廟東又過嵇家庵東南流穿運鹽河接江都界

運隄又南為東灣壩為西灣壩下滙為東西灣河

東南流過娘娘廟西又過嵇家庵西東南流穿運鹽

河接江都界運隄又南為八塔鋪汎汎南為鳳凰橋

河東南流穿運鹽河接江都界運隄又南為瓦窑鋪

新河瓦窑鋪汎在其南新河東南流穿運鹽河接江

都界運隄又南為壁虎北木橋為壁虎中木橋為壁

虎磚橋橋下滙為壁虎橋河東流穿通鹽河接江都

界運隄又南為灣頭閘閘下水東行為運鹽河金灣

以南諸水皆穿此東南流以上叙鎮南運河分洩入江諸水畢右所叙

皆運河以東水之在邵伯巡司境者惟灣頭運鹽河

屬江都又按江都陸志言漢吳王濞煮海為鹽因復

開邗溝自揚州茱萸灣即灣頭通海陵倉及如臯蟠溪

此運鹽河之始也河自灣頭起東行七十里至斗門

斗門鎮屬泰入泰州界又東行一百六十里至海安海安鎮亦屬泰

州屬泰入如臯縣界又東南行一百一十里至白蒲入

通州界又東行七十里至新寨入海門界又東行八

十里達呂四場其支派通各鹽場皆為運鹽河

諸水之委東則入海南則入江同上

河防志言金灣三閘謂北閘中閘新閘並滾壩即金灣舊壩之水

十八里至人字河分小支由蕭家口入艾陵湖鳳凰

壁虎二橋及灣頭閘水流至董家溝小支下芒稻河

正流三里會人字河水勢七分入芒稻河三分由運

鹽河東流經宜陵鎮抵泰州城又東流經姜堰海安

由律法橋下海按運隄以東水之在邵伯境者湖為

大湖有四淶洋艾陵為大苻絲次之青蕩則府志廳

圖所不載府志言苻絲湖入淶洋湖經總橙子河東

入棋盤蕩由梓新河歸入串場河出范隄由丁溪閘

入海蓋兩湖皆入海也其說艾陵湖曰其水正東出者至泰州北入淤溪秦潼歸串場河其東南出者經仙女廟入運鹽河其東北出者分二支一爲宗村河稍南入官河一爲小紀河經淶洋湖東入總橙子河今宗村河亦北接小紀河總橙子河亦歸串場河蓋艾陵湖水亦皆入海也惟運鹽河或南由自塔秦塘等河入江或東經宜陵等地由律法橋入海大抵鎮之東之北左支右汊率宛轉曲折以入海至金灣以南諸閘壩引河則俱穿運鹽河南入江約言之諸水東流或東北流者皆入海南流者皆入江入海之路

遠而紆入江之路徑而捷

職司修防駐邵伯鎮者有江運廳同知有江防營守備有甘江汛主簿有把總有協防有下汛協防

甘棠小志

江運同知駐邵伯東街初駐邵伯者爲揚糧通判兼理監兌漕糧事宜道光二十年以監兌事宜歸揚州府清軍同知管理改稱揚糧通判爲揚運通判專司河務道光二十九年裁揚運通判歸併江防同知改稱江防同知爲江運同知仍駐邵伯主簿舊駐邵伯大街把總駐蔡家巷守備及兩協防僦居邵伯民房協防先止一員道光八年增設下汛協防一員

江運同知統於常鎮通海兵備道轄甘江汎暨江都江
防京口汎河道各工同上

江運廳所轄河道各工上接揚河廳交界起下至瓜
洲江口止運河共長一萬八千八百五十四丈四尺
計程一百四里三分零又鎮江京口起至丹揚呂城
三板橋止計程一百四十里零二共計程二百四十
四里三分零東岸隄工共長一萬一千六百七十八
丈四尺西岸隄工自露筋起至三溝閘止工長三千
三百二十四丈兩岸埽壩工程變遷不一視水緩急
隨時鑲修其東岸歸海歸江閘壩各按水勢情形相

機啟閉

甘江汎主簿把總兩協防所司河道多在邵伯境內同上
甘江汎員弁分管河道北自楊河廳交界起南至灣
頭閘止隄長八千五百零八丈四尺計程四十七里
零隄寬一丈五六尺至一三四丈不等運河長八千
五百十七丈河面寬七八丈至十餘丈不等內東岸
上隄連各閘壩口門共長四千八百丈零六尺磚工
閒段共長九百六十三丈八尺石工閒段共長七百
十七丈埽壩各工連縶道共長二千零二十七丈又
金灣閘內裡撐隄一道計長三百八十丈內隄頭龍

尾埽長一百十二丈

當鎮之北東岸有崇家灣工蔡家潭工荷花塘工同

崇家灣工嘉慶十一年漫溢堵築工長一百五十四丈蔡家潭工嘉慶十三年漫溢改於裏首堵築工長一百四十四丈五尺至二十年補還臨運取直緯隄工長一百三十六丈其裏首堵築之工淤閉荷花塘工嘉慶十三年漫溢改於裏首堵築壩工長四百九十六丈至十八年補還正壩工長五十二丈裏首圈越埽工久經淤閉

西岸有土工有迎湖石工有崇家灣工瓮家營工荷花

塘工同

西岸土工長五百五十九丈內北極宮北首迎溜土隄於道光十一年包砌碎石工長三十二丈五尺又貞應祠後身於道光十五年圈築越隄工長九十二丈迎湖石工自北極宮起至三溝閘止閒段共長二千一百八十三丈道光九年停修頭二淺塘越灣石工三百四十丈於裏首取直包砌碎石工長一百九十丈十年又于小五堡對過並二淺小塘二處改拋碎石工長一百零二丈十一年又於腰鋪營房對過拋砌碎石工二段長五十五丈現在實存石工長一

千六百八十六丈於道光三十年改包碎石又自通
湖港南起至梁家港止接築土工長一千七百八十
八丈崇家灣西岸嘉慶十一年堵築柴工道光元年
復包碎石工長六十六丈益家營嘉慶十三年堵築
柴工二十二年復包碎石工長一百七十三丈荷花
塘西岸嘉慶十一十三兩年堵築柴工二十二年復
包碎石工長三百二十一丈

自頭淺塘至荷花塘有臨運取直緯道土工同上
臨運取直緯道土工自頭淺塘起至荷花塘止共長
一千三百二十八丈

其西岸分洩湖水入運由鎮北漸次而南有黃泥港口
通湖港石閘通湖港口鰍魚港口菜花港口奶奶廟港
口陳家港口木排港口紅橋港口小石橋港口鐵牛港
口梁家港口母家港口同上

按黃泥港口之北舊有露筋小河口黃泥港口寬十丈長八十五丈久經堵閉

丈長一百二十丈通湖港石閘金門寬七丈兩牆建
砌八角裏頭各周長八丈計十一層道光十四年成
通湖港口寬十丈長五百十丈鰍魚港口寬十丈長
十丈菜花港口寬六丈長八十丈奶奶廟港口寬六
丈長一百十丈陳家港口寬六丈長一百二十丈木

排港口寬十丈長七十八丈紅橋港口寬三丈長八十五丈小石橋港口寬一丈五尺長七十五丈鐵牛港口寬四丈長九十五丈梁家港口寬十二丈長二百七十四丈母家港口寬四丈長一百四十丈

又有舊越河新挑越河以避東岸諸口吸溜之險同上

舊越河口寬八丈長一千丈支河長三十六丈嘉慶十一年鹽務開挑通達運河以便鹽運會賢墩至觀音庵道光十二年新挑越河一道計長一千六百二十九丈口寬八丈並築緯隄以便漕行俾免東岸各

口吸溜之險

又入塔鋪鳳凰橋至瓦窰鋪高潮一帶西岸閒段舊有緯道土工共長一千零

七十二年久未修今圯

又西接雷塘東達運河有槐子河口同上

槐子河口寬八丈五尺長七百四十丈河在府城東北十五里自雷塘引水至灣頭入運河

東岸分洩運河之水歸海歸江諸口在鎮北者曰昭關有滾壩有耳閘在鎮南者曰金灣有北閘有中閘有新壩有舊壩曰東西灣有東灣壩有西灣壩曰鳳凰橋有木橋曰瓦窰鋪有新河曰壁虎橋有北木橋有中木橋有磚橋曰灣頭有閘同上

昭關滾壩一座金門寬二十四丈南北兩裹頭各長十

一丈計石十一層壩下引河長四百六十三丈水由恒

子即芥漾洋等湖入興化境出了溪白駒等閘歸海乾

隆二十二年造嘉慶十三二十四及道光二年啟放沖

損道光三年修復四年冬埝野大隄漫缺湖水驟注啟

放沖損用料堵閉復於六年啟放宣洩堵築掃戩移壩

於北首三元宮南金門丈尺照舊石牆加高三層道光

十年工竣昭關壩南耳閘一座金門寬一丈二尺道光

十一年造按此下舊有減水三閘金門寬八尺久經堵塞昭關壩非盛漲不

啟金灣以下諸閘壩畢開木仍日益乃啟以入海路紆

啟則傷田不等入江路捷也又按昭關壩舊在鎮北五里與高

郵州南關大壩卽舊五里滾水壩長六十六年建南關新壩

長六十六丈係石壩乾隆二十二年與昭關壩同時建五里中壩卽舊八里鋪滾水壩康熙四十

七年建牆高石脊一丈二尺此壩地勢最卑壩底較諸壩亦為獨深尤不可輕易開放車邏大壩

長六十四丈係石壩康熙四十一年建為運河五壩與高堰五壩仁義禮智信

較準尺寸相為表裏南河成案乾隆二十二年大學士

公傅恒奏洪湖五壩過水既多而下游承受僅高郵之

車邏等三壩未免來多去少應於昭關地方復設滾壩

滾壩之下開一支河更將南關舊壩改建滾水石壩便

與高堰五壩相應續南河成案道光八年英和等奏揚

糧廳昭關壩四年六年洩放洪湖漲水壩底損壞跌塘

甚深張井等奏請移地改建原擬於舊壩池南柏家墩
之上照舊制建造以邵伯士民呈稱此壩若改移往南
相距更近懇請移建舊壩池北之四棚灣地方當卽親
詣各該處履勘審其形勢柏家墩之上原議築壩處所
逼近通湖港口藉資宣洩惟究在舊壩以南相距七十
丈與邵伯地方較近不無關礙四灣棚則西有石隄間
隔須於隄上開通口門使湖水先入運河再行折流而
東方能歸壩下注其勢又覺紆緩且該處民人亦復以
有礙田廬墓舍紛紛環籲竊思湖河水勢漲發築壩疏
宣原爲保護民生而設若能將舊壩修復或再就近往

北移建則該二處民人均不致懷疑畏懼臣英和回浦
後與蔣攸銛悉心籌議一面咨會河臣張井等再行詳
慎查覆旋准張井等以勘得昭關壩舊基跌塘極深實
不能修復請於舊壩之北三元宮之南刷隄移建該處
土性堅凝洩水形勢甚便且下有舊通苻絲湖河形卽
可就作河等因咨覆前來臣查旣據河臣確勘應卽照
辦但此項項工與林家西所建石壩相爲表裏均係備
豫不虞一經洩放湖水建瓴而下於下游地畝總不免
有被淹之處應令河臣嚴飭廳員平時堅守倘遇異常
盛漲萬分喫重廳員會同州縣相度機宜方准啟放非

此則斷不准率行宣洩違者嚴參治罪所有移建昭關
壩連築柴壩共估銀九萬兩嗣于九年完工廳冊作金
門仍寬二十四丈上迎水各橫長三丈由身直長五丈
下分水各斜長三丈兩牆各長十一丈計十四層壩
脊高河底一丈一尺九寸石牆海漫高壩脊一丈一尺
一寸揚糧通判孫國壽承修孫尊此昭關建壩之始及
新壩移建地址丈尺也至啟放之制高郵境內四壩皆
有定則昭關壩獨無南河成案乾隆十八年侍郎嵇璜
奏查水勢異漲之年高於車邏壩脊四五尺以上今酌
中定議應以水高壩脊三尺爲準先將車邏壩開放至

三尺以外再將五里南關等壩次第開放二十二年用
傅恒議添建南關新壩及昭關壩是年十一月嵇璜奏
高郵運河東隄添建石壩已經完竣並請酌定水則如
上游五壩過水漸多高堰誌謂椿長至九尺以上車邏南
關二過過水三尺五寸開放五里中壩若車邏南關二
壩過水至五尺再開放新建石壩視水勢之大小以爲
啟閉自無壅積之虞旋奉

旨著照

嵇璜所奏過水尺寸立誌壩旁以垂久遠南河成案續

編道光八年五月張井等奏高郵汎東岸設有車邏南
關五里中新四壩以資分洩歸入下河從前原有啟閉

水則嗣因黃水倒灌運道受淤不能以時啟閉下游田廬動輒被淹臣等飭道廳妥議具稟旋據覆稱遵照乾隆二十二年奏定水則車邏南關二壩地勢較高原係常行啟放俾河水得以隨時減洩如車南二壩石脊過水五尺再開放新壩查南關壩石脊高七尺五寸若過水三尺五寸則運河水止存一丈四尺過水五尺則運河水止存一丈二尺五寸今昔情形互異應請酌中定制以運河之水長至一丈二尺八尺方可開放車邏壩長至一丈三尺二寸再開放南關大壩長至一丈三尺六寸再開五里中壩長至一丈四尺再開南關新壩俟

河水長符定則卽由該廳州等隨時啟放或水雖符尺寸而勢已平定仍當堅守不放並以中新二壩地勢較低請俟水勢平定首先堵合等語臣等復與督臣蔣攸銛悉心商酌所議均屬允協卽應如稟辦理並飭令較準水則尺寸勒石各壩許官民共見共聞永遠遵守按昭關壩與高郵南關新壩同時并建嵇侍郎摺但言啟放新壩水則而昭關弗之及張河督奏定啟放南關等四壩水則亦不及昭關惟督臣尹繼善河臣白鍾山乾隆二十五年請將南關車邏等壩仍封土三尺俟水勢長至三尺以外方許啟放再不能容方啟五里昭關等

壩詞亦約而不詳今以歷年啟放昭關時三溝閘誌椿水深丈尺考之嘉慶二十四年啟放係九月初十日是日誌放水深一丈九尺三寸道光二年啟放係八月十三日是日誌椿水深一丈九尺道光六年六月三十日三溝閘誌椿水深一丈八尺參將張兆赴昭關壩啟放嘗奉

旨詰問此皆昭關壩未移三元宮以前事也自道光九年移建後復於道光十二年八月初一日啟放是日誌椿水深二丈零五寸二十八年七月二十五日啟放是日誌椿水深二丈二尺四寸大約非在二丈以外不輕議啟也

金灣北閘一座計二門每門各寬二丈二尺閘下引河長三千八百丈洩邵伯諸湖之水由人字河芒稻河歸江金灣中閘一座計二門每門各寬一丈六尺閘下引

河長八十丈水匯入北閘引河歸江

人字河頭至芒稻閘引河長四百七

十五丈分洩金灣來水入芒稻閘下引河歸江又褚家山壩一道計長十二丈洩水入人字河匯入芒稻閘

引河金灣新壩一座口門寬三十丈外建木橋橋下引河長四百丈水匯入北閘引河歸江金灣舊壩一座口門寬五十丈外建木橋橋下引河長二千六百五十三丈洩邵伯諸湖之水下注董家溝歸江東灣壩一座口門寬三十六丈外建木橋橋下引河長二千六百三十

五丈洩邵伯諸湖之水滙入石羊溝沙河港歸江西灣
壩一座口門寬二十四丈外建木橋橋下引河長四百
四十丈洩水滙入東灣壩引河歸江鳳凰橋一座原建
北橋口寬十丈南橋口寬十二丈磚橋橋身連兩裏頭
計長十四丈口寬一丈二尺道光十一年拆除磚橋又
南首土隄被溜沖刷深塘長七丈現在口門共長四十
三丈外建木橋橋下引河長一千五百八十四丈上洩
邵伯諸湖之水滙入董家溝石羊溝歸江瓦窑鋪迤北
道光八年增挑新河口門寬四十丈外建木橋橋下引
河長一千三百三十九丈五尺洩邵伯諸湖之水入廖

家溝歸江壁虎北木橋一座口門寬二十丈道光十年
展寬十丈共寬三十丈外建木橋橋下引河長八十六
丈洩邵伯諸湖之水滙入灣頭閘下引河出廖家溝歸
江壁虎中木橋一座口門寬十丈外建木橋洩水滙入
磚橋引河歸江壁虎磚橋一座計二門每門各寬一丈
橋下引河長一百五十二丈洩邵伯諸湖之水滙入灣
頭閘引河出廖家溝歸江灣頭閘一座金門寬二丈四
尺洩邵伯諸湖之水由廖家溝歸江閘下舊鹽河至其
稍闊止計長一千
六百二十四丈兩岸揚州水道記言金灣以下橋壩開
皆高阜民田無隄工放之制道光十二年張井奏三溝閘誌椿長至九尺以

外不論何時卽將歸江之金灣以下各橋壩相度機宜
次第啟放以期暢達歸江按此奏盛稱越河之利詳運道篇
非謂橋壩開放定制如此也橋壩開放自有節次是年
運司會同淮揚常鎮二道議以三溝閘誌椿爲上游存
水之則在下游則有長生庵誌椿爲憑其間消長各有
不同若啟放歸江各壩必須將兩處誌椿及揚州城河
水勢三面較量以定蓄洩方無顧彼失此之虞酌中定
議以三溝閘誌椿存水九尺爲度如存水一丈酌啟金
灣舊壩東西灣壩一丈一尺添啟鳳凰橋瓦窰鋪壩一
丈二尺添啟人字河褚家山壩仍隨時察看長生庵誌

椿並揚州城河水勢以及來源之旺衰江汛之大小臨
期妥爲斟酌稟請啟閉總使揚州城河存水常在五尺
以上云云蓋金灣舊壩以下各橋壩下游雖地址高爽
入江路暢不致如昭關壩啟放有碍下河田廬然鹽運
漕艘均須節宣有制故必以揚州城河水存五尺以上
爲準也惟金灣北閘灣頭閘鹽艘利涉故有啟無閉以
爲常

瓦窰鋪以上均在邵伯巡檢所轄境內上同

邵伯巡檢所轄境北至露筋南至瓦窰鋪

至下游入江之路則有廖家溝石羊溝董家溝芒稻西

開芒稻東閘漸迤而南入江都縣萬壽司境然其所受固邵伯東岸諸口所洩運河之水也同上

廖家溝一道原寬四十丈連年油制現寬一百三十大丈引河長九百三十丈上洩新河壁虎灣頭等河來水入石羊溝引河出舊沙河歸江石羊溝一道原寬三十八丈現寬四十五丈引河長三千三百六十七丈上洩東西灣鳳凰橋河來水由舊沙河歸江董家溝一道原寬三十丈現寬四十丈引河長六百二十丈分洩金灣河之水由朱公橋匯入芒稻李墅河出入港口歸江芒稻西閘一座今稱閘明季建原七門

每門各寬二丈道光十一年拆除磯心石底金門現寬二十四丈零八寸上建木橋橋下引河長三千二百四十丈分洩金灣人字河之水由芒稻李墅河出入港口歸江芒稻東閘一座今稱閘三門每門各寬二丈閘下引河長四百三十五丈洩水匯歸西閘下引河歸江

甘江汛所司又有孔家涵石閘秦塘港河頭石閘白塔河石閘白汊河石閘

孔家涵河面寬三丈六尺通達下河興化秦臺鹽城阜甯經鹽務改建石閘通商民船隻秦塘港河頭石

開一座金門寬一丈水由于家橋張網溝萬壽橋入
入港口歸江白塔河白汶河石閘各一座金門各寬
一丈水由焦家蕩吳家橋入大橋鎮歸江
堡夫汛兵採草積土綢繆之計豫矣同上

甘江汛建設堡房二十七座額設夫五十四名歲積
土二千一百八十方遇閏加積原設河兵九十八名
內除裁撥三十七名實存汛兵六十一名建設兵堡
房十二座每年冬採額草一萬束額柳三千束積土
五百七十方

富鎮之西建築重隄尤爲東埭保障增卑培薄是在留

心民瘼者同上

道光三十年自通湖港南至梁家港接築西岸土工
長一千七百八十八丈以禦盛漲時西風巨浪按明
江都令張甯言昔論漕河之險者先高寶次邵伯而
今之水大者莫如邵伯最難守者亦莫如邵伯蓋高
寶昔固稱險障之則有西隄而內河成則湖分於外
人由夾河中行不知有湖矣今邵伯一帶隄與水隣
絕無外障以故水乘風勢摧隄若蹴堦因建二策其
一曰障之便北自露筋南抵馬家渡舊隄以東另築
一隄此以舊東隄爲西又至馬家渡而南至入塔鋪

舊隄以西另築一隄此仍以舊隄爲東各接舊隄中

作二閘成一夾河并如高寶之制費不過六七萬金

而湖隄可保無事議不果行 國朝乾隆間李奉翰

以運河東岸隄工卑薄邵伯一帶民居稠密風浪堪

虞請於三溝閘池下添築西隄十五里使東隄有所

攔護經阿文成公奏停又不果行至道光庚戌議始

定夫湖風浩浩萬頃西來不得以有此重城爲無益

也但高不及東隄猶虞盛漲漫越又必創築堅厚始

不致擊撞傾圮耳

甘泉
小志

同治七年縣境龍王廟東廂牆工長十丈廟東牆無頂

東坡殘缺做成新項寬一丈崇家灣福神祠南首窖潮
工長二十四丈做成項寬八尺五寸小六堡北壩頭北
首窄狹工長四十一丈做成新舊堤頂寬二丈正壩接
下工長八十一丈八尺做成堤頂高二丈五寸寬四丈
五尺迤南以下窄狹卑矮單簿至七堡止工長二百一
十八丈五尺做成新舊項共寬八丈九堡脫坡工長十
三丈做成新頂寬三丈迤下窖潮工長二十四丈寬高
與九堡同四棚灣脫坡工長二十五丈做成上長新舊
頂寬三丈六尺下長三丈九尺又接下脫坡迤下窖潮
共長五十五丈做成新舊堤頂寬七丈六尺東二臺仍

存臺寬五丈竹林寺池南工長二十丈做成新頂寬一丈二尺奶奶廟馬頭北首起滲水工長三十丈做成頂長三丈海漫石外新頂寬三尺夏家南廂馬頭石高新頂四尺五寸後簷新頂寬一丈蔡家巷北首卑矮窄狹工長九丈做成新頂寬三丈五尺又南首窰潮池下滲水工長三十三丈做成頂高五尺五寸寬二丈新舊堤頂寬四丈城隍廟馬頭南首窰潮接下工長二十五丈五尺做成新頂寬八丈灰馬頭滲水舊工長二十八丈做成新頂寬八丈李家巷卑矮工長三十四丈做成新頂寬一丈二尺小六堡起至黑魚塘止東堤西坡浪撞

殘缺填補水溝浪窩共長六百零三丈大王廟池南窄狹工長五丈五尺做成新舊頂寬二丈金灣入裡窰潮工長八丈做成新舊頂寬一丈二尺二閘南首隙裂十四段磚工共長五十五丈二尺填補尾眉土工寬十二丈六尺自三溝閘南計四十三段脫落海漫石填補磚工腰洞工長共一百七十七丈三尺

同治八年小六堡正壩埽工上中下共長八十五丈做成堤高埽眉一丈零五寸二閘工長四十六丈做成堤高埽眉二尺五寸馬家直工長二百五十五丈做成堤高埽眉二尺五寸埽擋土工上長一百二十五丈新舊土

工頂寬三丈堤高埽眉五尺

同治九年小六堡西堤工程自露筋祠起至越壩北壩頭止工長一千三百六十餘丈越壩缺口自北壩頭至南壩頭止長二百四十餘丈兩工共長一千六百餘丈做成頂寬一丈八尺

光緒元年金灣舊壩南首高橋塢三段工長一百七十七丈做成新舊頂寬三丈馬家直工長七十丈做成堤高埽眉三尺填補尾眉土寬三尺高七尺三寸又因馬家直窄狹計五段工長共二百三十三丈做成堤頂共寬十五丈黑魚塘計四段塌卸臞裂卸石工長四十五

丈填補共寬三丈二尺高三丈二尺又黑魚塘石工長二十九丈填補尾工寬一丈高一丈三尺五寸鐵牛灣埽工長二十三丈填土心長十九丈五尺寬二丈高二丈

光緒四年鐵牛灣南首兩頭臞裂中間塌卸面石工長十四丈八尺磚工長二百六十六丈四尺添新面石工長四丈四尺四寸新河磚工長一百零六丈五尺六寸填補尾眉共寬十九丈荷花塘工長七丈四尺寬五尺高一丈六尺六寸城隍廟巷年久失修裂臞歌斜面石九十五丈九尺七寸添新面石工長三十八丈三尺八

寸小二閘池北三處臙裂塌卸五丈九尺加築眉土寬
一丈三尺高一尺小三閘南首臙裂塌卸兩處共長十
二丈又北首長十丈做成與南首海漫石相平眉土高
海漫石一尺三寸馬家直土埽工長四十丈做成新頂
寬八丈六尺又接下長五十五丈六尺做成堤高埽眉
三尺高舊堤頂五尺六寸寬三尺黑魚塘工長五十四
丈做成堤頂寬一丈八尺五寸大王廟南首長二十三
丈做成堤頂寬二丈一尺邵伯鎮南廠接下工長一百
零一丈六尺做成新頂寬一丈四尺

光緒五年鰍魚港對河工長四十五丈八尺做成新舊

坡仍存舊堤頂寬一丈四尺二閘按下至小三閘南牆
止工長一百五十三丈做成高海漫石五寸古昭關壩
工長一百六十七丈三尺做成新頂寬二丈一尺高海
漫石二丈一尺五寸又昭關壩耳閘池北工長一百五
十九丈做成新頂寬十四丈荷花塘正壩工長五十一
丈做成新頂寬三丈高二尺崇家灣工長八丈做成堤
高新二截五尺新頂寬一丈夏家直長十六丈高寬與
上同金灣入裏工長二十五丈堤頂窄狹南坡脫卸做
成新頂寬一丈黑魚塘塌卸石工長二十四丈填補尾
土寬三丈高四丈六尺四寸鐵牛灣稅房門首及磨盤

掃工長三十五丈填補土心並眉埽工長三十五丈高四丈一尺一寸南大王廟西廂起至南廠池北止磚工五十三處脫卸腰洞磚工長七丈五尺填補尾眉土寬八尺高一丈一尺四寸上馬頭南首脫卸腰洞十四處長四丈李家巷南脫卸磚工長一丈二尺填補尾眉土寬十尺高二丈一尺又李家巷腰洞磚工六丈鐵牛灣磚工脫卸腰洞十七處廟巷口南磚工脫卸長三丈填補寬二丈二尺高一丈八尺大馬頭至城隍廟北首脫卸腰洞十八處中州會館南至二閘脫卸腰洞七十二處二閘往北腰洞脫卸五十四處鰍魚嘴脫卸腰洞四

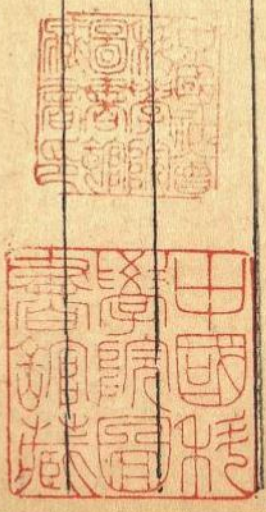

十二處耳閘南至三溝閘脫卸腰洞十處做成修補磚工與上下舊工一律高家塢疊被風浪衝刷西坡西廂墻工長一百七十六丈做成新頂寬三丈高四尺五寸福神廟神座前向西工長四十三丈八尺做成西項寬二丈三尺馬家直土埽工長七十丈做成新項寬三丈一尺高禦誌椿河水二丈四尺六寸黑魚塘工長十丈零五尺做成新埽眉寬一丈高海漫石五寸陳家跳工長三十丈做成新頂寬三丈泰山宮南首工長二十四丈做成新頂寬三丈高海漫石一尺八寸


河務總局監修

甘境赤堰東孔公黃等鄉田產濱湖水涸之時全憑高

郵之王家港一線來源分流灌溉上游三河啟放流注
高寶湖內運河以東沿隄皆有涵洞開口本資下河灌
溉之需並不枯涸運河以西光緒三年夏四月三河啟
放後高郵營弁將志載高邵二湖通連之王家港稟用
土截源流使上游之水全由高郵湖灌注運河分流下
河則下河偏受其利上河偏受其害由是邵伯一湖直
趨而南祇有入江之路尾閘王家港竟無涓滴之流早
禾乾枯即使後來之水可以漫灘而港心忽然有壩譬
之蜂腰中斷高邵外湖水不流通百數十里皆甘泉縣
境將溝洫竟成涸轍灌溉無資必致田成廢產經紳士

稟請前 邑令徐公成敷詳准趕將截流之土除淨以
通水源而利民生 以上新增





70005686



增補書目

卷之三

三

