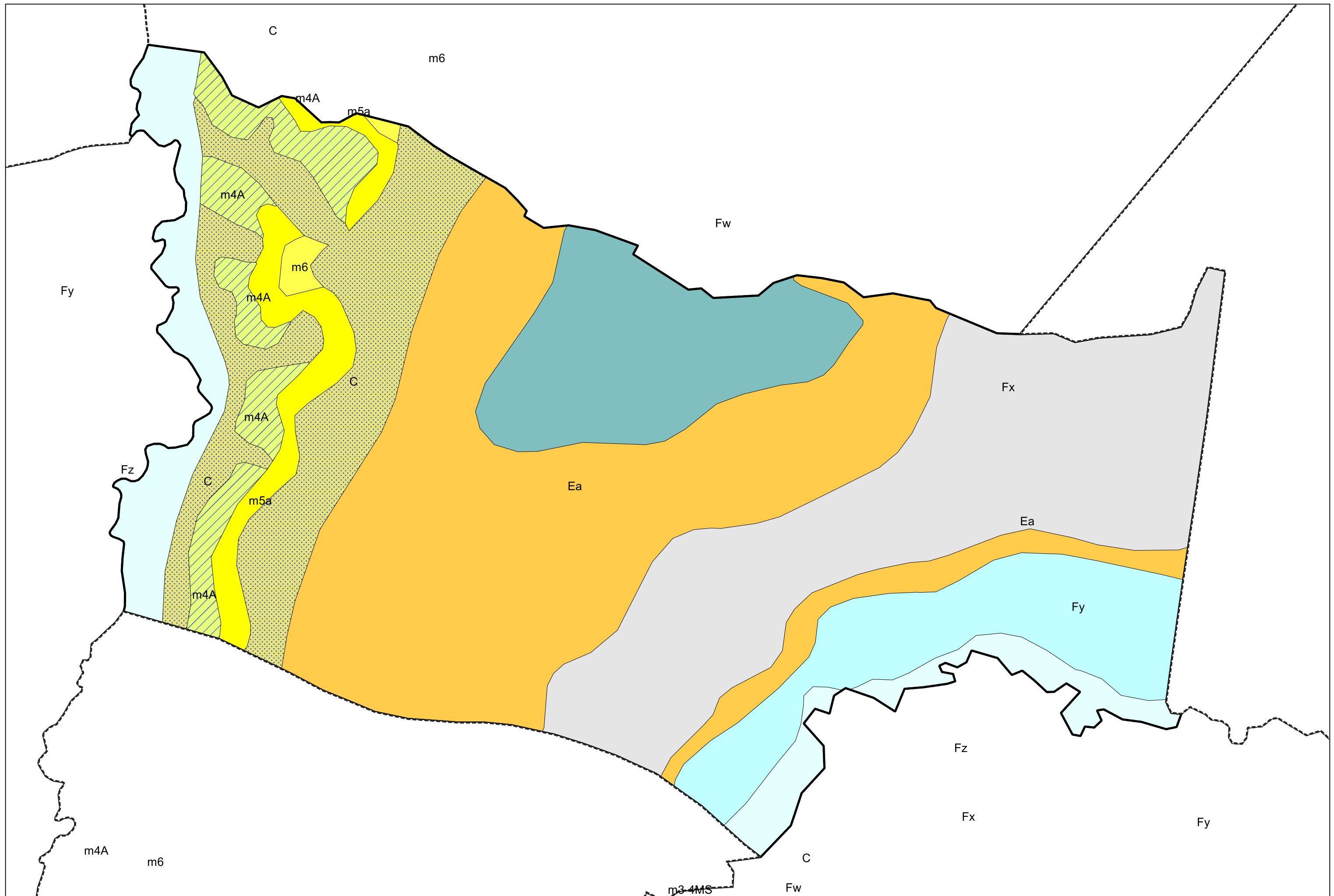











Carte géologique des sols de la commune de Vidou



Légende la la carte géologique de la commune de Vidou

	Ea, Dépôts superficiels, souvent soliflués, coulée boueuse, limons - 3
	C, Colluvions, dépôts de pente indifférenciés - 5
	Fz, Alluvions fluviales actuelles et subactuelles - 13
	Fy, Alluvions du stade du retrait glaciaire - 14
	Fx, Alluvions anciennes du Riss - 17
	Fw, Alluvions anciennes du Mindel - 19
	m6, Pontien : Argiles à galets et graviers, sables - 50
	m5a, Tortonien inférieur : Molasses de Saint Gaudens et de Montréjeau - 52
	m4A, Serravallien : Niveau du Calcaire supérieur de l' Astarac (Helvétien supérieur) - 53

