

0 1 2 3 4 5 6 7 8 9 10 1 2 3 4 5

4
2341

地理全志

上編一二

始



122

館書圖京東

冊號架函類門

地理全志

上篇
亞西亞志

4
2041

安政己未榴夏新刊

英國慕
維蘆著


地理全志

全五冊

爽快樓藏版

明治廿一年十月受領

書庫引續之證



地理全志序

將欲宣聲教于四表。志者不拒。包荒而

後撫之。則萬國之情。偽不可不審也。忽

乎此。以貽後患者。古有之。明隆慶之事

是已。隆慶初。葡萄牙請借濠鏡隙地。量

臣不知其國何地。以為不過南洋一鴻表之

類。輒允其請。全既一缺。蟻穴壞堤。歐夷之

擾。為跡。其禍實胚胎于此。是不審奇情

地理全志

序



之過也。將欲馳威於八紘。取亂侮止。拓疆
恢土。則四裔之地。不可不燭也。昔字法。而純
兵。虐財者。古有之。唐宗之伐高麗。是也。唐
之入韓。宣耀兵於遼左。而陰由登萊航海。
直衝宣川。而全軍頓於安市。曠日露功
者。豈此不諳地理之過歟。今也。夷欲罔厭。海
運日熟。彼之未者。歲益多。而我亦將首
事于四瀛焉。則文治武經。不得不俱資於地

志也。近代譯西輿地書。以海國圖志瀛環
志略為挾實。然圖志失於雜。志略主於事
蹟。皆未能悉於方輿。此書西洋士所撰。其記
國朝。雖多疎誤。而至舊所通諸邦。蓋同而
括。瀏覽三日。略足以瞭五洲之大概。則讀地
理者。安得不以此為捷徑。有哉。頃者。瞻洲
巖。瀨。君捐貲刻之。被徵辭言。欲辭。不能。
乃書所見。以塞責云。

大日本安政五年戊午秋九月

岩陰鹽谷世弘撰



我洞沒樂晉書



地理全志上編目錄

一之卷

地球全圖

地理總志

地理名解

水土略分論

亞西亞洲全志附一圖

二之卷

歐羅巴洲全志附一圖

三之卷

阿非利加洲全志附一圖

四之卷

亞墨利加洲全志附二圖

五之卷

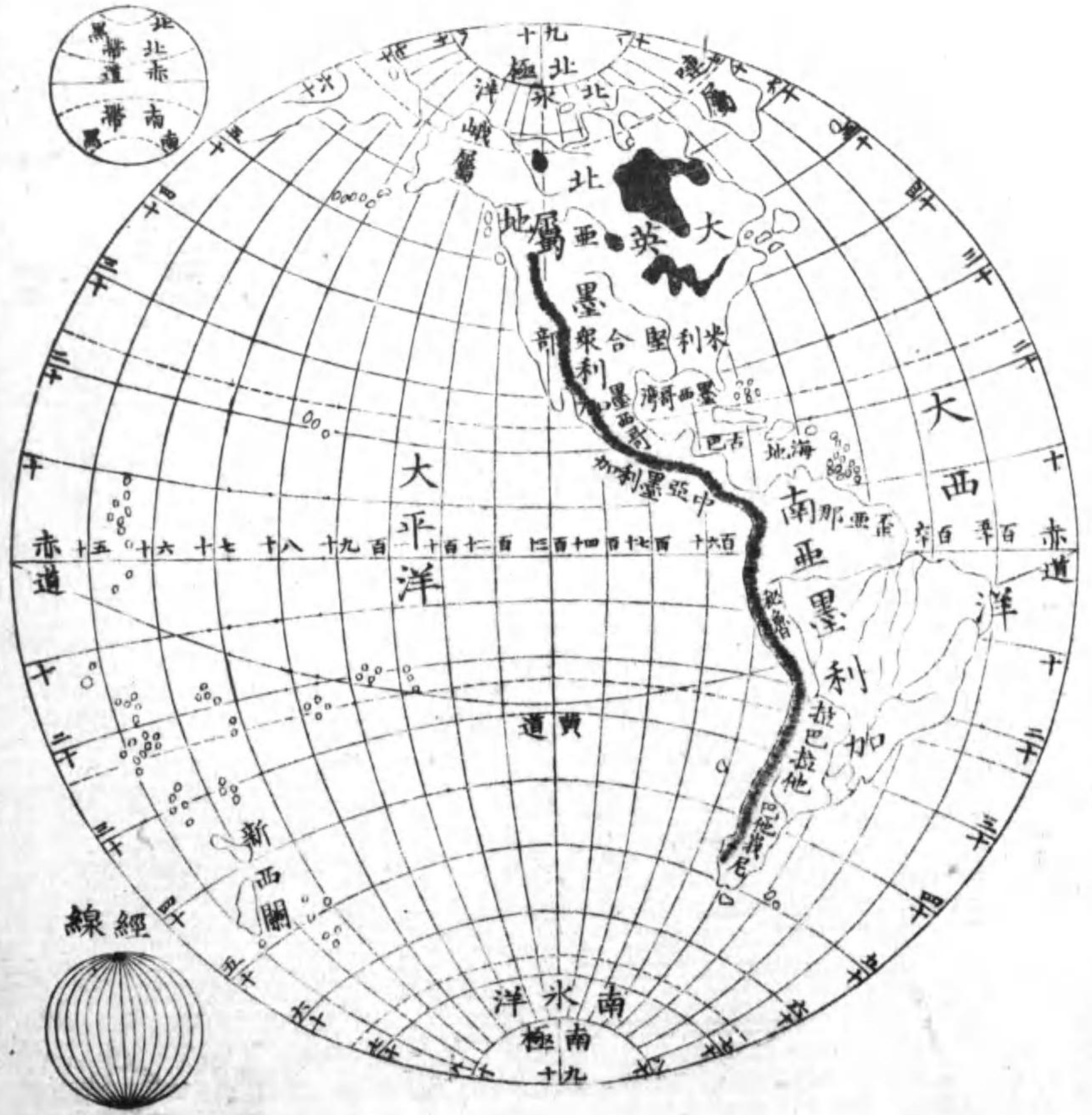
大洋群島全志附一圖

地球全圖

全圖

西半球

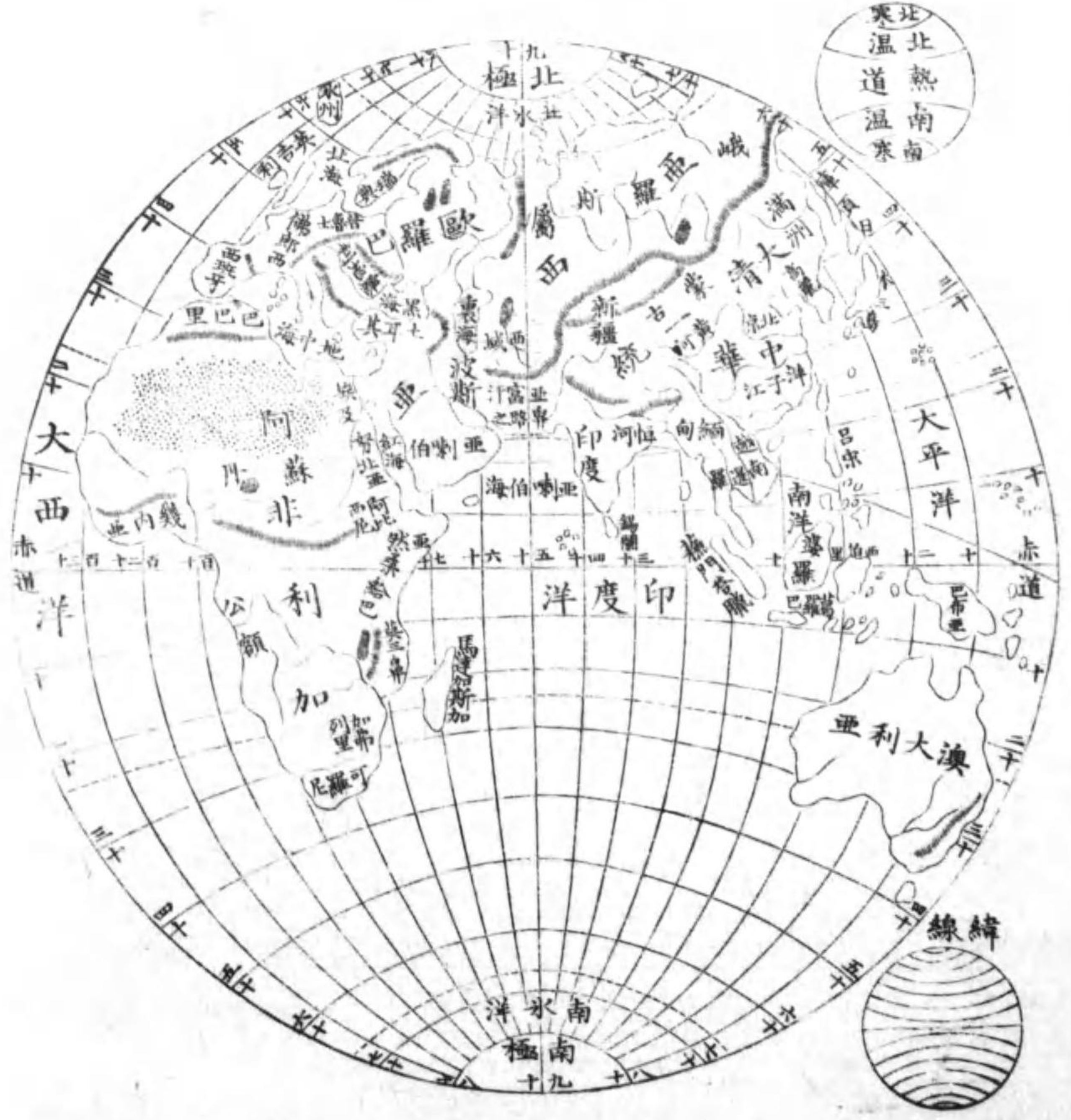
圈



地球

東半球

道



夫地圖志載中國言之詳矣。惟所講者不過山川形勢風土人情而已。而言地理者以為天下惟中國有之。外此皆不足論究之。地理之說卒未能明。西洋之講地理乃為獨得正宗。今來通商傳教。廣喻斯人。中華為天下之一隅。昔之文士不能深探其秘。茲與我西人相習日久。宜知斯理。凡爾文士咸當童而習之。詳加推闡。不僅以詞章為務。則可矣。初學者急宜探究其理。庶由愚而明。不至為歧途所惑。至于風水之說。惑人不淺。雖有志之士亦

有起而闢之。要之沿習已久。至理不明。終不能正其本。而清其源也。究地理者。近著二書。一名新釋地理。備攷海山仙館。西洋士瑪吉所輯。一名瀛環志略。五臺徐繼畲所輯。詳明博證。言地理者。得所指歸。輯是書者。多本其意。以發明之耳。

地理總志

夫地理者。乃地之理也。察地理之士。分文質政三等。其文者。指地形廣大旋動。及其居於空際之位。與日月星辰為比較。并其所運晝夜四季之故。與所畫之圈線。推明此理。其質者。有內有外。內則指地內之形質。或至廣盤石。或至細沙泥。所有之層累。及其載生物草木之遺跡。而槁壤海底。常有變遷。外則指地面之形勢。如水土支派。長延。或州島。或山谷。或高原。或曠野。或河湖。與洋海天氣之性質。流動。各處之燥濕。雷電。噏鏡之氣。以及人民生物草木之種類。其政者。指地分為州國省府縣城。以至戶口。教門。朝綱。

史冊風俗技藝土產此三者固地理之志也夫文也質也政也人皆當次第參究而政尤為綱領學者宜熟思之故宜先推詳其論而後質與文可遞講也已

地理名解

地面以水土分之分水分為洋海灣岔峽河湖土分州島隅角其洋者水之支派最大者也海者洋之支派最大者也灣者海之支派繞於地濱也岔者海之大支或間於二海也峽者夾於二海之中小於岔也河者水流於海也湖者水匯於地面土環其外也其州者地之最大者也島者地於水中小於州也隅者地大半環於水也角者彈丸之地突起於海中也

水土略分論

地面之水分為五洋一曰大平洋一曰大西洋一曰印度洋一曰南冰洋一曰北冰洋土分為五州一曰亞西亞一曰歐羅巴一曰阿非利加皆為東土一曰南亞墨利加北亞墨利加皆為西土其外大洋島嶼甚多推之即一州總名大洋群島

至於大地度數以經線緯線縱橫畫之四周得三百六十九度每度得二百三十里

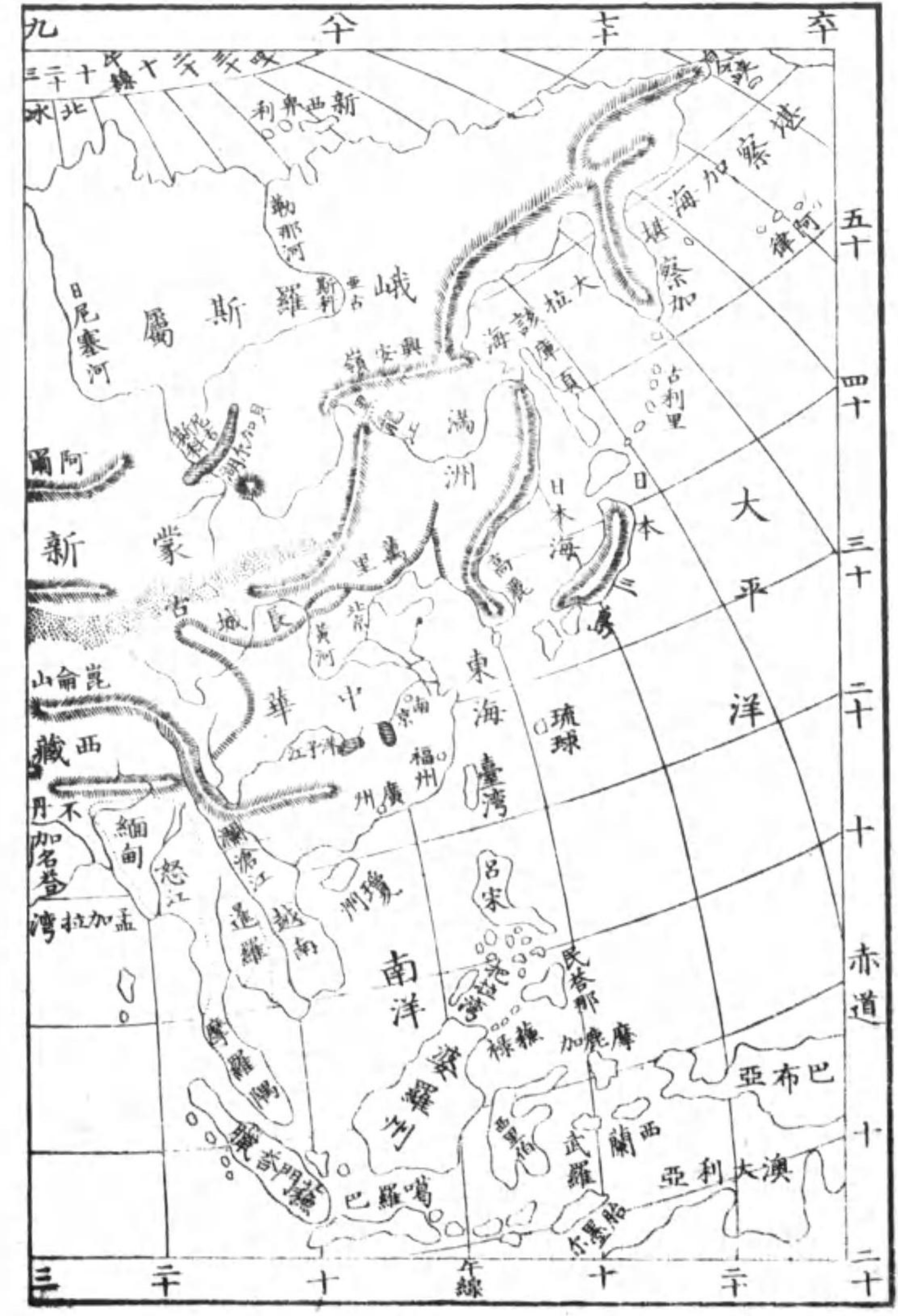
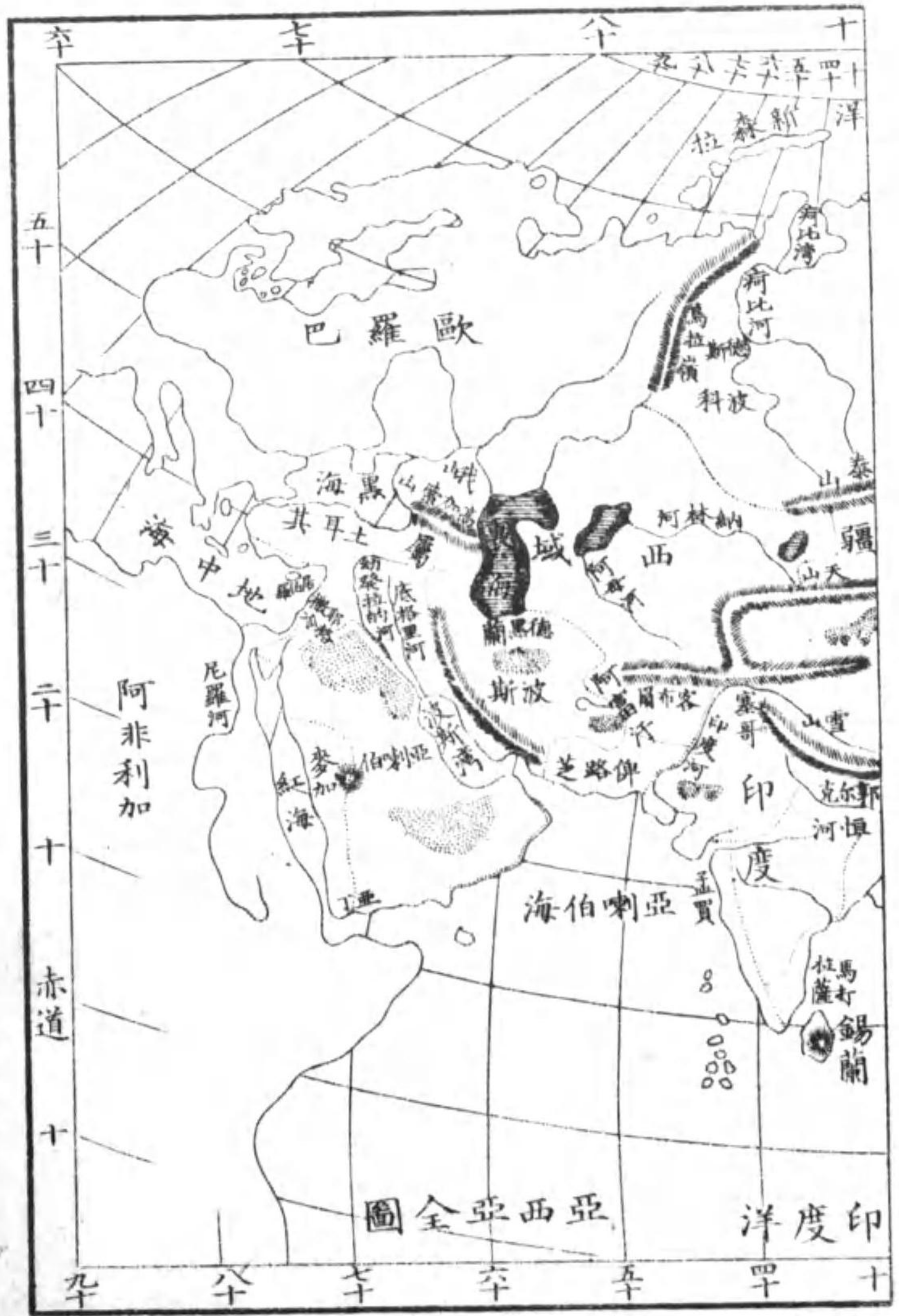
昔西地理之士至中國以一百九十二里半為一度後

至者以二百五十里為一度。今時之士以二百三十里為一度。後將推論其詳。

周圍八萬三千里。總計六萬六千萬方里。

今將五州之文質政三等。以及其國省都城形勢名號人民風俗史冊朝綱一一詳明列後。

亞西亞志



亞西亞州全志


亞西亞為五州之最其內山嶺環繞高原廣野人文萃聚物類紛繁氣候冷熱適宜田土腴瘠不等特詳於左

文論

州內緯線自赤道北一度二十分起至七十八度止經線自中華北京午線偏東七十三度三十分起至偏西九十度三十分止

州內東至大平洋西連歐羅巴阿非利加南接印度洋北枕北冰洋

州內長一萬七千七百里廣二萬里總計之五萬八千



位

界

廣

萬方里。

質論

州內山嶺衆多。中有四山。北南平列。曰阿爾泰。天山。崑崙。雪山。乃地球中至峻者。皆在峨羅斯印度之間。溫的牙。東加的斯。西加的斯。尼克里。皆在印度外。興安嶺。在滿州。峨羅斯之間。雲嶺。南嶺。北嶺。皆在中華。印度固斯。在阿富汗西域之間。雲山。在西域新疆之間。烏拉嶺。在峨羅斯西界。高加索。在裡海黑海之間。道羅。在土耳其。黑沙斯。在亞喇伯。至於火山。州十七座。島二十九座。東方為多。隨後註明。

山

原

州內高原。延袤莫比。西藏波斯之義蘭為首。印度之德干。亞喇伯。土耳其間。有數處次之。又有荷比河。日尼塞河。勒那河。恒河。怒江等。涯岸甚廣。郊野曠遠。在峨羅斯境。稍有沃地。此外則皆一望無垠。藪澤相間。沙漠靡際。大半在西域。蒙古。阿富汗。波斯。亞喇伯諸國。

隅

州隅。東曰堪察加。高麗。南曰越南。暹羅。緬甸。馬來。皆為一隅。印度。亞喇伯。西曰亞那多里。

角

州內之角。曰東北角。塞威內角。在北冰洋。東角。在白令海峽。羅巴德加。在堪察加南。羅馬尼。在麻刺甲南。哥摩令。在印度南。拉斯拜。在紅海。

島

州外島嶼甚多其大者北冰洋有新西卑里大平洋有庫頁古里利日本琉球臺灣印度洋有錫蘭馬地維斯拉加底維斯地中海有居比路羅底

海

州外海之大者東有堪察加大拉該日本中華東海南有中華南洋亞喇伯海西有紅海地中海黑海

灣

州濱灣之最者一名荷比海灣通連北冰洋一名亞那的海灣通連堪察加海一名直隸海灣通連中華東海一名廣南海灣一名暹羅海灣通連中國南洋一名孟加拉海灣馬大板海灣通連印度洋一名堪北海灣一名波斯海灣通連亞喇伯海

峽

州屬海峽不一東北有白令峽在亞西亞亞墨利加之間東有庫頁峽在庫頁島滿州之間北路西峽在日本庫頁島之間南有息力峽在麻刺甲息力之間麻刺甲峽在麻刺甲蘓門答刺之間巴爾克峽在印度錫蘭之間巴白曼德峽在紅海口

河

州內之河紛繁其至長者南有印度河流入亞喇伯海恒河雅爾藏布江怒江流入孟加拉海灣湄南河流入暹羅海灣瀾滄江流入中國南洋北有荷比河日尼塞河勒那河皆流入北冰洋東有黑龍江流入大泣該海黃河洋子江流入中國東海西有阿母河約林河流入

湖

鹹海。幼發拉的河底。格里河。流入波斯海灣。

州內之湖。一名裏海。在波斯北方。一名鹹海。在西域。一名青海。在蒙古。一名死海。一名萬湖。在土爾其。一名貝加爾湖。在俄羅斯南。其餘各湖。不可勝數。

氣地

州內氣候殊異。北則嚴寒。南則暑濕。東西溫和。中則冬冷夏熱。

寶地

州內寶藏蕃衍。取之不盡。因採法未精。遂不多見。止有水晶。藍寶石。瑪瑙。白玉。珊瑚。五金。水銀。鑽石。炭。煤。鹽。礪砂。礪砂等。

木草

州內草木之生。各土不同。北方嚴寒。磽瘠。百卉蕭條。中

物生

則土燥。沙礫相雜。草木不茂。穀菓甚稀。西方溫和沃肥。草木穀菓茂盛。南方田土豐腴。草木紛繁。花卉嫵媚。東方山谷膏壤。草木花卉。向榮競茂。

州內禽獸充斥。昆蟲蕃衍。印度莖地。錫蘭海島。產象。虎。狼。猴。犀。牛。波斯。亞喇伯。產兇獅。猛犸。山狗。獨峰。駝。生於南方。而不相育於北域。麝。自出於西藏。貂。銀鼠。熊。鹿。蕃衍於北域。其餘禽獸。昆蟲。種類紛繁。各色各異。處處有之。

政論

本州人民統計五萬萬口。

口戶

門教

州內之教甚多。曰儒教。曰釋教。曰道教。曰回教。惟有耶蘇。至清至聖。已傳州內。但未遍寰宇耳。

藝技

州內工巧技藝。製造精奇。如波斯地氈。印度細布。中華磁器。日本油漆等物。

史

太古之時。印度最稱強富。禮義始興。西有毗連數國。擅天下權。彼時土壤之大。人多不識。厥後客商往來。漸通州內。迨宋時。成吉思可汗。征服蒙古。中華。峨羅斯。歐羅巴。數國人。始知亞西亞之廣濶。適值歐羅巴貿易始興。商賈東西南方盡通。惟北界渺茫。明時峨羅斯商。行其處。販還獸皮。回述所見。峨羅斯皇帝。遣人探訪。以兵征

政朝

之後。乃賓服。遂定州之北界。

州內政事。大同小異。律例法度。歷來皆有。政事之遞變。不一端。帝王之代。更不一姓。朝章國憲。時有沿革。新君遷都。糜費不貲。國土既多。朝政亦異。或稱帝。或稱王。或為相。或為牧。名號各殊。爵位亦異。

俗學

州內學俗。優絀不同。昔時為五州靈敏之最。今則大抵衰微頹敗。至人性情。外則端莊嚴肅。內實卑屈狡猾。其大者。不過親族和睦。慎終追遠。數大端。然通都大邑。貧婪殘忍。狹小之區。尚休人情。惟俗粗慣。劫隱匿。僻山荒郊。至於男子。妻妾滿室。不許女子公會學文。實屈女性。

國

地理全志

卷之一

十一

列國

州內國之大小不一。曰中華、滿州、蒙古、新疆、西藏、高麗、日本、琉球、越南、暹羅、南掌、緬甸、摩魯、隅布魯克、廓爾喀、印度、錫蘭、俾路芝、阿富汗、波斯、西域、峨羅斯屬、土耳其、屬亞喇伯、至大英、佛蘭西、葡萄牙、唵國等。兼攝之地。後附各處分晰註明。

中華國志

中華在亞西亞之東。緯線自赤道北二十度起至四十一度止。經線北京偏東七度起偏西十八度止。東連大平洋。西距蒙古西藏南至南洋交趾。北接滿州蒙古。長五千里。濶三千六百里。總計四千三百萬里。其形勢北自長城起。

至安慶止。崗巒隱現。原濕延袤。瀕海之區。低淤卑下。土田肥沃。米麥茂盛。東方運河。街衢橋柵。精工美麗。中則山渚嶺秀。草木紛繁。農耕盡力。南則峯巒巖橫。列西東。樹林叢密。風景清淳。河之大者。曰黃河。洋子江。直隸之北。河廣東之珠江。均水路通衢。商賈輻輳之區。又有湖之大者。曰洞庭。曰鄱陽。地利不一。氣候各異。大約北寒。南暑。東溫和。西燥熱。至於寶物。隨處有之。採取未精。遂不多見。茲所產者。銅、鐵、水銀、白鉛、寶石、煤、鹽、葯料等。草木蕃衍。禽獸充斥。

中華太古之時。荒遠難稽。及今延四千餘載。粵自開基以來。人多混沌。無知。迨教以人倫。食以五穀。制文字。服

地理全志

卷之一

十一

列國

衣裳或士農或工賈皆由歷代訓導而成春秋時五霸迭興諸侯各據干戈互起禮義不行孔子刪述六經大道以明迨乎七國崛興爭雄並峙嬴政挺生始行兼併無如民力凋殘武功不備遂致外邦擾亂久而後定漢晉六朝唐五代宋皆有戎狄之患元乃旃裘毳幕碁布北庭未幾至明享國祚者二百餘年大清龍興艮維奠基瀋遼昔限異方今歸典屬

朝綱皇帝歷代傳男長賢出自上意政治惟君操持取士專以帖括詩詞歌賦學者惟務文章經傳子史至於律曆數法造天地萬物之上帝救世人之耶蘊及身心

切要者均不考究是以士民見聞不廣近年西洋人來宣教化中華反媚嫉之不然播揚遠大家喻戶曉聯為一體矣中華之人大抵技藝精巧貿易繁盛戶口甲于各國殊難細數約三萬六千萬口所奉儒教至釋道回回間有崇奉者猶太天主耶穌教予禁不一

通國分爲十八省詳列于左

直隸省在中華極北東達山海關西距長城殺虎口北控邊塞蒙古南界海及山東冬則嚴寒夏則炎燭順天府為京都周圍四十里城分內外又二十八里宮室輝煌殿宇雄壯衙署峻麗街市喧闐人民錯處貿易殊盛海口在天

津府為水陸之通衢津梁之要害繁華奢麗保定為首府乃省會也地瘠農勤土產金銀煤鹽穀菓牲畜等

山東西有運河東臨滄海中間山谷豐腴不等地曠人稀耕作維艱往往謀生異土產絲靛穀菓棉布等濟南為首府其省會也

山西壤地褊小崇山峻嶺地不豐饒居民勤苦北控邊塞西南吞黃河產煤穀菓煙葉棉花等太原為首府其省會也

陝西嶺峻谷深土地膏腴產鉛玉馬牛絲大黃等西安為首府其省會也

甘肅地近新疆民多健壯東則山嶺森嚴西則沙漠無垠人稀地瘠五穀無多產粘氈水煙礪砂樺皮等蘭州為首府其省會也

江蘓北有黃河中有運河洋子江通流于海土壤膏腴山水清秀工作精巧男耕女織吳淞上海洋船聚泊貿易殊盛江寧府一名南京地方濶大寺院亭塔最多總督駐劄之所蘓州為首府賢才多集中華鬧市聲名文物之邦其省會也產絲紬緞羅綾絹穀菓魚鹽等物

安徽邱陵聯絡江河不絕產布茶漆墨穀菓煙麻等安慶為首府其省會也

浙江山清水秀土壤膏腴蠶桑富庶風景繁華美麗產絲綉鹽茶等杭州為首府其省會也

江西山川相連壤地褊小居民勤勞米穀積聚鄱陽湖居中景德鎮甄陶磁器運於天下產金銀銅錫鉛米絲茶木料書籍南昌為首府其省會也

福建山多嶺衆勤苦圖生廈門福州舟通外洋沿海之人以水為陸福州為首府其省會也產銅銕錫水銀茶紙鹽菓物等

河南平原寬坦田疇豐盛黃河毗連民勤耕種產絲綉穀菓煙靛木料等開封為首府其省會也

湖北江湖潤澤田地豐肥產麻銕硃砂桐油竹茶魚獸等武昌為首府其省會也

湖南為洞庭南界其地居民大半以捕魚為業尚有土人苗裔產桐油水銀硃砂銕麻黃蜡等長沙為首府其省會也

四川地土最腴米穀積聚山川險峻洞峽深邃與西藏綺壤相錯商賈輻輳舟車往來川江為洋子江上流產金銀銅銕錫鉛茶絲綉鹽葯材等成都為首府其省會也

廣東北山嶄巖腰斷水路海濱舟艇蜂屯蟻聚洋艘頻泊商賈輻輳為中外交易之首區產珍珠絲綉穀果麻靛魚

鹽煤炭等廣州為首府其省會也

廣西樹林叢密山谷紛繁曠田沃野五穀蕃殖產金銀銅
缺布藤桂皮等桂林為首府其省會也

雲南山川森密沙內多金地利沮洳田畝卑濕土司苗裔
各自分居產茶鹽金石等雲南為首府其省會也

貴州地近苗獠人多强悍五穀不豐地形狹隘產金銀銅
蔴水銀硃砂禽獸木料等貴陽為首府其省會也

十八省外又有屬國滿州蒙古新疆西藏其略備詳於左

滿州志

滿州在亞西亞之東緯線自赤道北四十二度起至五十

八度止經線中華北京偏東自四度起至二十六度止東
界日本海西連蒙古南至高麗東海北接峨羅斯長三千
里濶四千里總計二千三百萬里烟戶稀疏不過二百萬
口山峰環峙形勢綿亘密林叢菁地氣凝結朔風凜冽雨
雪霏霏北方嚴寒土地荒蕪居民鮮少專以漁獵為業南
漸和暖土壤稍肥民多墾開勤於農事獲益頗多中皆原
野砂鹽堪以遊牧河之大者北曰黑龍江南曰鴨綠江湖
曰比爾湖烏倫湖興談湖

技藝不甚精巧商賈貿易頗盛土人崇奉釋教至於朝
綱權屬中華律例法度無異

通國分爲三省。一曰盛京。爲清君肇基之地。設將軍都統。奉天府爲京都。有五部。官闕巍峩。衙署輪奐。繁華富麗。景色維新。官員統轄。同北京。一曰吉林。一曰黑龍江。各設將軍都統。大小臣工不一。均係滿蒙漢三旂所出。人參。甚爲貴重。歲奉官符。採取虎豹。皆有熊羆。不一。狐貂獺鼠。江口珍珠。均以進貢。又產五穀。藥材。至于金石。不甚開採。難以詳明。

蒙古志

蒙古在亞西亞之中。緯線自赤道北三十五度起。至五十二度止。經線中華北京偏東七度起。偏西至三十四度止。

東界滿州。西連新疆。西域南至中華。西藏北接峨羅斯。長四千里。廣五千里。綜核之。方四百五十萬里。生齒較寡。約計二百萬口。地勢中與西。高原沙漠。餘則山嶺環繞。湖河相間。水鹹土瘠。穀菓草木稀疏。河之長者。曰巴陵格河。札布噶河。疴農河。喀魯倫河。湖之大者。曰青海。烏布薩泊。齊桑泊。伊克阿拉。氣候嚴寒。難以棲止。風揚砂礫。雨雪紛霏。夏日薰燥。天氣酷熱。民俗强悍。所處沙漠。渺無涘涯。春則驅蓄。沿溪游牧。靡有定所。冬時。並無芻芻。山坡避風之處。消雪爲飲。所餘草萊。以養牲畜。食牛肉。飲馬酪。以粗茶葉爲飲。以乳爲酒。四時穿皮。永不沐浴。氈帳爲家。男女皆喜。

乘馬田獵馳騁絕無遠慮。

至于朝綱各向羈縻迨元成吉思可汗出賓服衆汗設立部落為極大國都所往得利嗣子繼位歷世無道人心離渙遂為清之屬國有王有貝子有貝勒公侯伯子男等爵世襲各汗皆要納貢每歲必須朝覲。

崇奉佛教其僧自居菩薩土人視之如神。

通國分為四段一曰內蒙古在沙漠南分六盟二十四部落四十九旗二千家一曰外蒙古踰大漠北分四路八十六旗各路一汗一名車臣汗一名土謝圖汗一名三音諾汗一名札薩戈圖汗各有職守不得紊越一曰烏理雅蘇

台在外蒙古西有買賣城為中華俄羅斯貿易之所所屬科布多分十一部落三十旗唐努烏梁海分四十六佐領一曰庫可諾爾即青海分五部落二十九旗其餘小部不能備指算也土產玉騾馬駱駝野獸璽糴泥大黃蘑菇。

新疆志

新疆在亞西亞之中緯度自赤道北三十六度起至四十九度止經線中華北京偏西二十度起至四十五度止東連甘肅南接崑崙山戈壁西界西域至阿爾泰山長一千

大半戈壁。三面山崗。內有原野。皆係砂磧。石灘。鹵鹹。四時多風。春間尤甚。風至。天地黑暗。黃霾。人畜難行。拔木揚沙。雨澤缺少。沙石為災。日薰燥。故夏多酷熱。地氣高燥。與天山相近。故冬日嚴寒。開墾播種。惟依山流雪水。以濕灌溉。草木鮮少。河之大者。曰塔里木。數河匯歸。沿流于羅布泊。博斯騰泊。四面砂磧。少耕多牧。南路分為八城。一曰哈拉。沙拉。屬城村十有五。最著者庫爾勒。布古爾。貿易平庸。民多田獵。一曰庫車。屬城村二十七。緊要之區。途間柳樹一株。周十餘圍。樹孔清泉流出。有若酒醴。甘美異常。是為靈泉。阿克蘇。屬城村三十六。內有石洞。溫泉焉。浴之可以療

疾。喀什噶。屬城村十有六。為商賈聚集之所。葉爾羌。屬城村最多。大者二十七。浮圖古塚。遺跡頗多。為貿易之通衢。往來之要地。罪人遠戍邊疆。多聚于此。和闐城有六。相傳內有金礦。不甚開採。烏什屬村十有一。有蟠柳一叢。森然挺秀。枝幹扶疎。高數十丈。英吉沙。屬城村十有七。北路沙漠紛飛。山嶺險峻。冰雪凝聚。道路崎嶇。樹木疎少。火山遺跡。地常震動。冬日極寒。夏日炎烈。犯罪者多流於此。開墾耕種。河之大者。曰伊犁。湖之大者。曰齊桑。曰特穆爾圖。岸堤蘆葦。數澤游牧。內分三城。曰伊犁。蓋省城也。曰庫爾喀。喇烏蘇。曰塔爾巴哈台。

原通疆自漢常侵擾華夏迨元成吉思可汗征服明時
又不歸王化及清乾隆時始行底定
所奉俱回回教

分派兵甲六萬設將軍參贊駐防辦事大臣管轄其餘統
屬不一俱係滿州蒙古旂並無漢缺土產穀菓瓜菜五金
玉石野禽異獸皮貨等

西藏志

西藏在亞西亞之中緯線自赤道北二十八度起至三十
五度止經線中華北京偏西十六度起至四十度止東至
四川西界北印度南接雪山北連崑崙山青海長一千七

百里廣七千里戶口稠密其地四圍山嶺險峻巖參差
高連霄漢風烈異常雪積懸厓烟瘴侵人中有曠野高原
亞西亞之河多發源於此更有印度河藏布江流東西二
脈湖最大者曰騰噶里海巴哈湖伊克湖又有郎合池馬
白達賴池人民敬拜呼為聖湖氣候不齊寒熱太甚夏秋
高陸荒寒深谷酷熱冬春之際揚風飛塵沙磧紛霏田土
瘠薄樹林疎少山場平陸均難耕種與中華印度通商貿
易殊盛商賈往來道路維艱山崩地裂賴高橋繩索攀援
而過技藝製造畧精所出不過珍珠玉寶毛貨

其國令初荒遠難考迨成吉思可汗征服後屢相侵擾

至康熙始平定差遣駐藏二大臣管理政務。文詞兼備文理不甚可解。風俗女強男弱。一家兄弟數人同娶一妻。不以為耻。崇奉黃氏釋教。僧有權勢。其首稱喇嘛。亦名活佛。凡事無不聽命。寺刹紛繁。僧徒遍地。通國分為二藏。曰前後。前藏八城。布達拉乃京都也。達賴喇嘛。中國前藏大臣駐此。後藏七城。札什倫布乃首城也。札什喇嘛。後藏大臣駐此。每歲進貢中華土產牲畜五金等。魚族甚繁。因佛教禁止。故不敢食耳。

高麗國志

高麗在亞西亞之東。緯線自赤道北三十四度起至四十三度止。經線中華北京偏東八度起至十八度止。東界日本海。西至中國東海南接海峽。北連滿州。綿亘九百里。廣袤五百里。總計三十萬里。戶口稠密。其地濱海。島嶼羅布。遍處港汊。停泊穩便。山川絡繹。峯嶺疊翠。田土豐肥。稼穡繁多。穀菓茂盛。氣候寒涼。冰雪凝積。霧露迷離。

至於朝綱。歷代相傳。其國初屬燕都。漢時有高姓名句麗者。乘驪奔至其地。遂曰高麗。本名乃朝鮮也。屢次叛擾。唐時征服。始進貢中華。王由中華封職。政事惟君自主。亦聽命於日本。

文學亞於中國。言語技藝間有不同。貿易止與日本。中

華通商所奉之教士則業儒俗則崇佛。

通國分八省一名京畿乃京都也首府名漢陽在國之中。又有平安京州等土產人參金銖錢錫米麻禽獸等鱈魚甚庶。

東洋羣島志

東洋又名北平洋在亞西亞之東直抵亞墨利加之西島嶼羅列附近中華最大者曰日本國緯線自赤道北二十九度起四十四度止經線中華北京偏東十四度起至三十度止西至日本海北接大拉該海長三千餘里廣六七百里總計七十萬里戶口二千萬地勢崎嶇峯巒險阻有

數火山晝夜吐燄不息地常震動亦有數山水雪凝聚難於消融谷潤土肥川河狹小海灣甚多舟商輻輳氣候頻更冷熱俱甚樹林稠密花卉紛繁風景迥殊。

其民頗知禮義勤于作事傲于待人性情正直忠信交友設遇危險生死可代居址不許遷移倘有船外出遭風至亞墨利加西方復歸者或終身囚籠或即時殺戮常有亞墨利加漁船至此觸石遭險舟楫損壞時遇買日用之資日本人輒欺侮之故亞墨利加人時存報復之念現有數兵船將至強令日本人敬重否則恐有戰爭之虞○文詞堪嘉官皆世祿仍漢制技精藝巧貿易

殊盛通商埠頭。惟與中華高麗荷蘭諸國。至於朝綱。歷代傳男。

通國平列三島。曰對馬島。長崎島。薩峒馬島。王居長崎東北。地名彌耶穀。通分七十二省。首郡名也多。蓋京都也。土產五金。竹木。玉石。油漆。磁器。

琉球國在日本之南。緯線自赤道北二十四度起。至二十八度止。經線中華北京偏東十一度起。至十三度止。四面枕海。綿亘四百里。廣袤百里。總計四萬里。其地島嶼蟠紆。形若虬龍之流動。人烟稠密。天氣清嘉。川澤滌洄。峰巒聳

秀。冷有崗陵之可蔽。熱有海風之能解。土壤膏腴。穀菓豐盛。草木零落。禽獸鮮少。其民身體短小。

風俗循良。藝不精巧。利不流通。作事維勤。交相黽勉。海風最烈。屋瓦常飛。故構屋甚卑。簷與肩齊。王居與使館較軒昂。以大繩繫柱。而釘於地。防海風也。崇奉釋道二教。至於朝綱。歷代相傳。國小而貧。屬役良苦。每歲獻貢中華。日本。販鬻土貨。賴以為生。倘王薨。則世子請中華命。遣使持節冊立。故其國之風俗。多有與中華相近者。通國三十六島。相距不遠。最大者曰琉球島。國之京都。即在其中。土產珊瑚。珍珠。樟腦。硫磺。銅。鐵。茶。薑等。

庫頁島在滿州之東長二千里廣數百里總計八十萬里南北峯巒聳翠林木紛繁中央平原坦濶數澤沿海之處下陷砂磧水漫氣候嚴寒霧露迷離五穀不登少有黍稷以漁營生貿易止通中華日本滿州人身短小

言語文詞自成一律產木料魚穀

浙江外有數百島內多灣泊之處商船絡繹景色維新最大者曰舟山長一百五十里寬七十里土沃民勤都城曰定海又有普陀山俗呼為極樂園僧徒廣衆寺刹紛繁臺灣島與福建相嚮南北東西周一千里總計六萬方里內有大山冰雪凝凍有數火山遺跡熱河火井地震風裂

河多迅快平原草木茂盛中分二土西居華人東居土番尚背王化皆務漁獵天氣清和秀麗堪嘉產金銀穀菓木石與廈門福州貿易

澎湖共三十六島地面下陷山谷稀疎草木荒蕪

以漁營生

瓊州長六百里寬二百三十里在廣東外內多峯嶺天氣濕瘴日用有資

其民多行劫掠不知禮義向背教化

土產穀菓檳榔沉楠良木

越南國志

越南在亞西亞之東南緯線自赤道北九度起至二十三度止經線中華北京偏西七度起至十四度止東南界中國南洋西至暹羅北及中國綿亘三千里廣袤六百里總計四十萬方里戶口一千餘萬其地瀕海數澤相間山谷幽深原濕曠遠氣候和平雨暘時若霧露網緼萬物化醇瀕海之區間有颶風暴雨河之大者北曰富良江南曰瀾滄江河水澄徹土壤豐稔草木暢茂禽獸蕃殖以及鱗蟲之屬穀菓之細蕃衍充斥焉五金各鑛無不畢備

至於朝綱王位歷代相傳秦以後唐以前皆隸中華版藉漢末林邑即自立為國稱占城後五代時乃列外藩

今并占城復兼真臘北境越南故土南則占城真臘故地光中王冲幼被難與遺臣遁於海島遇佛蘭西教師投契共懷義憤興兵相助恢復滅仇復國光中王感相救之恩又慕西洋兵法遂訪歐羅巴式造兵船火器訓練兵卒衣冠仍唐宋制坐則席地貴人方設短榻飲食用金銀盃盤取士設鄉會科用文詞詩賦士大夫皆好吟咏即劣不成句亦喜為之文武官與中華略同每歲入貢中國廣閩船恒通商其地他國商船罕有至者嚴權稅亦重惡其煩苛故商船罕有至者其民精于技藝工于貿易所奉之教釋儒不一

通國分爲三土。一曰唐冲。又名東京。在北方。首府順化。乃都城也。本爲土人之地。強占據之。東南土臨海。曰祿奈。占城之故都也。國王居此。繁華富麗。商賈輻輳。兵卒士甲。多聚於此。有軍器火藥局。築炮台。極堅固。炮數百門。防護甚嚴。難以攻取。城周二十里。石濠廣二十餘丈。屬城三十。各數千戶。王宮及官舍。皆面東。城門上有石佛頭五。飾以金。國中有金塔金橋。王之寢宮。皆用鉛瓦。歲時相會。則羅列玉猿孔雀。白象犀牛於前。富厚無比。南土臨海。曰東浦寨。首府名柴棍。真臘之故都也。亦有軍器局。仿西洋式鑄造。土產五金。絲茶漆靛。蘇棉。檳榔。沙撈。肉桂。胡椒。象牙。木料。

沉楠諸香。

暹羅國志

暹羅在亞西亞東南。緯線自赤道北四度起。至二十二度止。經線中華北京偏西十一度起。至十八度止。東界越南。西連摩魯。隅南至海灣。北接中國。長四千里。濶一千五百里。總計七十萬方里。烟戶二百七十萬口。地勢南則傍水。有糧。北則倚山。食艱。西方重岡疊嶺。莖林稠密。餘則邱阜寥寥。廣野低淤。河之大者。曰湄南。上淺溜急。下深廣濶。田疇藉以肥沃。農時掉舟耕種。秧插水至。不煩蕪漑。水退。稻熟。米穀豐收。載出售賣。氣候燥溫。風雨依時。

至於朝綱歷代相傳君自為主臨朝端坐威儀甚尊百官褊袒跣足屈膝蹲身盡禮致敬稱謂以金為貴王號禁言理國政財賦多以閩粵人為官屬明時佛蘭西侵擾敗績清時自尋干戈時事屠戮緬甸攻取不支議和迨乾隆時廢立舉行名器更易有哥羅馬甲者立其後兵革斂戢國事以定。

人民大都似頑實黠似惰實勇性善泛愛一見甚殷勤稍拂輒反目游惰度日不尚技藝凡事苟且節儉惟修建寺宇窮極奢華俗奉佛僧皆募食蘭若無舉火者又信番僧佛咒所奉乃釋教或奉別教概不予禁貿易興

隆商賈增盛技藝精巧禮義中等男逸女勞。

通國分為四土東土曰猶地亞首郡名邦哥乃京都也建於湄南河濱宮殿磚瓦華人構屋樓閣相望土人架屋水中皆居蘆葦西土曰萬丹北土曰老撾屬地南土曰摩魯隅屬地土產五金燕窩虎豹犀象荳蔻沉香胡椒木料等。

摩魯隅志

摩魯隅在亞西亞東南緯線自赤道北一度起至十二度止經線中華北京偏西十二度起至十八度止東西南三面皆海北界暹羅長二千五百里濶狹不一或二百里或六百里總計三十萬方里戶口三十萬南北山嶺穿貫餘

則莖淤野阜。樹林叢茂。河多水小。最大者曰彭亨河。曰穆阿爾河。土田磽瘠。

居民懶於耕種。不近禮義。技藝庸拙。漁獵營生。五穀不多。菓實裕盛。禽獸充斥。魚鹽豐盈。氣候不一。暑熱甚多。晚來風涼。所奉乃回回教。

通隅之地有斜仔。六坤。宋卡。大咩。吉連丹。丁噶奴。吉德等部。為暹羅所屬。南方數土。一名麻喇甲。

明時葡萄牙據之。旋為荷蘭所奪。至清嘉慶時。地歸大英。立為埔頭。

西北海口有島曰檳榔嶼。

閩廣居民五分之一。亦歸大英管轄。生意繁盛。

其餘彭亨。沙刺我等土。

自立為王。賴英保護。

海濱有島曰息力。又名新嘉坡。樹木稠密。藪澤相間。溪水混濁。貿易興隆。其地當南洋西洋之衝。為諸海國之中市。英人免稅。以聚商船。西洋夾板。閩粵島船。南洋諸國之船。時至。帆檣林立。東西之貨畢萃。為南洋西畔第一埔頭。英人築樓館以居。建書院。設學堂。其戶口大英所屬摩魯隅及所屬緬甸之地。共二十六萬口。

內有高峰。山水清勝。土產金。錫。密蠟。燕窩。荳蔻。檳榔。血竭。

兜茶象牙牛皮木料巴麻油等。

緬甸國志

緬甸在亞西亞東南緯線自赤道北十六度起至二十七度止經線中華北京偏西自十六度起至二十三度止東至中國暹羅西連印度南接孟加拉海灣北界亞桑長三千里廣六百里總計五十萬方里戶口八百萬其地之北重山疊嶺嶄巖參差南則平原曠野頻患水災西則邱陵寥落峻峭無多湖河縱橫沃潤貫徹河之大者曰怒江支汊分流舟楫往來商賈輻輳田土豐腴氣候不一風雨及時雷電交加。

人民學文詞書籍編貝葉貴者以象牙為篇頁以金飾邊歲書尤富專以講論神明為主如史記音樂醫書皆為雜說禮義技藝平庸飲食無節屋宇最陋藤架席牆以苫覆之既無傾壓之憂亦免搖動之戚磚瓦屋宇寥寥無幾貿易興隆崇奉釋教事佛教僧有大事抱佛說誓質之僧然後決。

至于朝綱政由自主歷代臨御進貢中國官不世祿初為北古管轄迨後別為一國乾隆年間賊寇猖獗北古人攻奪本國人率衆逐之大獲全勝興國立業踐祚為君其後歷代恢擴。

國分二土十一省北土曰阿瓦乃京都也建於怒江之左南土曰北古乃古之京城。

先是英吉利割據東印度將及緬甸緬王率兵迎擊英師敗績既而英以兵船入內港緬人奮力鏖戰為炮火所轟而潰英師逼都城王不得已議和獻洋銀犒軍割海濱為埔頭。

其東南曰達歪曰馬達般曰業曰德那薩靈西曰阿拉干英人又新闢曰阿薩密一名亞桑山嶺嶮峻莖於荒郊烟瘴侵人間有膏壤。

英人從東印度跨而有之歸孟加拉大將軍總轄設官

割駐。

都城曰木爾門其怒江口有大埔頭曰郎昆為西洋人貿易之所又有通商之地曰波羅美巴森等。

咸豐二年其土官吏推稅太重英商稟於印度總督使與緬王斟酌而其胥吏橫政更甚於是英以兵船至郎昆戰勝之嗣後北古全土皆為英所統轄又曉諭緬王後若不肯修和則其國必為英所有。

土產五金寶石棉烟蔗嘉木靛穀菓猛獸充斥。

越南之三土當分如下曰唐外又名東京在北方首府曰給卓乃都城也本為土人之地強占居之東南土臨海曰

唐冲又名占城首府曰順化乃京都也前言有誤以此正之上摩魯隅當易馬來隅餘倣此

南掌國志

南掌又名老撾東接越南西緬甸南暹羅北中國

至于朝綱歷代相傳原為強國乾隆時服于緬甸其大半後為土司專轄南方屬于暹羅

地分三土曰上老撾拉多蘭長產與緬甸暹羅同

布魯克國志

布魯克一名不丹在亞西亞之中緯線自赤道北二十六度起至二十八度止經線中華北京偏西二十四度起至

二十八度止東至亞桑西界廓爾喀南接印度北連西藏長五百里濶三百里總計八萬方里地分三土北則嶄巖參差行路維艱河流如箭為雅魯藏布江支汊橋梁繩索奇異賴以援攀而過中則漫坡濶谷沃土勤種穀粟皆宜南則削巖深狹樹林荒艸莖於瘴癘侵人野獸充牣時序不一北冷南熱中和風雨依時生齒紛繁技藝商賈平庸人民勤敏所崇乃釋教原為紅教喇嘛總持之地故与西藏之奉黃教同僧徒甚衆至于朝綱歷代相傳

通國分二省一曰德白拉乍首府名連西蘓敦乃京都也

一曰比斯尼首府同名。土產棉花、大黃、黑金、紋石、馬牛甚峻麗。

廓爾喀國志

廓爾喀本名尼伯爾。廓爾喀為別部城名。地當孔道貿易紛繁。故其名獨著。在印度東北。緯線自赤道北二十六度起。至三十一度止。經線中華北京偏西二十八度起。至三十六度止。東西南皆界英之孟加拉。亞加拉屬部。東至哲孟雄。北毘連後藏。長三百五十里。寬一千五百里。總計十五萬方里。戶口二百五十萬。地形狹長。幅員非廣。北境雪山嶽崎嶇。峻摩霄漢。中藏川谷。終年積雪。烟瘴人觸之

則疫。河之大者曰根德。曰庫西。田土肥沃。

居民游牧耕種。文詞禮義堪嘉。強狠多力。面色尚不甚黑。俗崇佛教。紅黃喇嘛。不操大權。

原本國舊分三部。康熙年併一國。英人於滅孟加拉時。乘勝脅攻諸部皆降。獨尼伯爾血戰保守禦敵。未遭蠶食。且屢屢攻英屬部。乾隆年間侵擾後藏。大掠札什倫布。中國勁軍征之。累戰克捷。逼其都城。英人亦乘釁擾其邊。廓夷震恐。遂降於中華。五年一貢。由四川北上。嘉慶時與英交訐。屢次構兵。互有勝負。後尼伯爾以南極地歸英。乃平和。

國分九部曰尼伯爾首城名加德滿都其京都也宮室輝煌屋宇輪奐街衢喧闐城市雄壯曰念四汗首城名那爾喀曰念二汗曰馬各王不爾曰幾拉德斯曰加當曰扎言不爾曰薩巴帶曰麼隆土產麥穀甘蔗棉花丹參肉蓯蓉等

印度國志

印度在亞西亞之南緯線自赤道北八度起至三十四度止經線中華北京偏西二十四度起至四十九度止東連緬甸孟加拉海灣西接阿富汗俾爾芝阿刺伯海南至印度洋北界西藏長六千里濶或六千里或數百里總計之方三百五十萬里戶口一萬五千萬其地北境有雪山高

凌霄漢東西南山巒環繞中間數千里悉屬高原界之西北有沙磧餘則廣野淤澤河之大者東北曰恒河藏布江東曰哥達惟利河吉斯德那河西北曰印度河西曰逆埔他河加惟利河氣候迥殊寒暑各異迤北則涼燠咸宜迤南則炎燠殊甚田土腴瘠林翳草叢禽獸蕃衍

居民錯處不一其類其人身短色黝面扁顴高姣好者絕少外尚柔和內懷私意似頑惰實黠勇自以為是好商務遠昔時文學禮義彬彬然稱望國今則久已荒棄矣然古建宮殿宏麗炮台堅固各方猶存商旅往來肩摩轂擊製器精巧絕倫其地為象教從出著名已久

至于朝綱後漢始通中國唐時常入貢宋時為回部侵割元起北方括地西南太祖征服西北印度至憲宗復征服中印度分王其地由是五印度為蒙古別部明嘉靖時莫卧尔攻取中印度立國於此其勢甚張崇回黜佛諸部無不投誠久而凌夷時被侵伐宏治時葡萄牙航海至印度之孟買開港建城通市致富荷蘭妬之以兵船攻奪其地設立埔頭獲利數十年清初英國公會遣商駕舟至印度之孟加拉築炮台建客館有公司統管乾隆二十年孟加拉執英人囚之於獄英以兵攻之遂取孟加拉乘勢進擊諸部力弱心渙各潰而奔或為

英取或聽英置吏僅擁空名或受役屬為藩國由是印度全土歸大英轄者十之九英人設立官長公會與英之大臣議凡英人三萬曰額兵或屬公會或屬英君土人二十萬曰叙跋兵俱歸公司總轄其餉均出公會大英所屬之地分為三焉一曰孟加拉在印度東北大河環流足資灌溉曠野綿邈皆莖淤之區土壤膏腴樹林叢雜蠻烟瘴雨犯之必致疾疫會城曰加爾各搭建於恒河之濱館舍宏敞城垣鞏固園亭則麗如散綺樓閣則皎如白雪艘船腐至帆樯林立

其商賈之往來貿易之繁盛為印度之最英之總鎮駐

此統轄全土。文臣自幼即至。學習方言。階秩游升。祿精豐厚。

東方曰勢他岡。山林深邃。中有野象。西南海濱曰疴黎薩。巒峻莖淤。瘴氣侵人。西北曰巴哈爾。景物繁華。田土肥沃。都城曰八的拿。再西北在印度之中。曰亞加拉。殿宇峻整。衙署崇闕。於扼要之所。建築炮台。其東南曰阿拉哈巴。都城同名。有城曰伯那利斯。民人繁滋。商旅輻輳。為印度文學薈萃之藪。北曰得列。都城同名。宮室園亭。極其美麗。西曰亞日迷爾。

明時蒙古之莫卧爾。取亞加拉地。建國於此。凡歷二百

三十餘年。當其盛時。印度諸國。咸納貢稅。其後四鄰侵伐。求援於英師。未至。王為敵虜。英率勁卒擊敗之。其地遂為英有。隸入版圖。王僅居宮殿。食俸糈而已。

印度之西北曰塞哥。又名本若。沙磧居多。農夫頗勤耕植。內有五河。其流均與印度河相匯。地分二部。北曰勞爾。為首都。城同名。建於拉維河濱。昔稱繁庶。今頗蕭條矣。然財貨轉輸。技藝精巧。南曰木爾丹。次之。都城同名。

乾隆年間。酋長林日星。兼併為一。戰必勝。攻必取。四鄰惕服。英人於滅孟加拉時。乘勝脅降諸部。適值塞哥國治兵強。故止戈修好。迄今嗣位者。聽讒信佞。國勢浸衰。

英遂連年大舉蠶食疆土至道光三十年屬於孟加拉其地產穀木棉珊瑚瑪瑙珍珠鴉片等

一曰麻打拉薩在印度東南其城瀕海建於沙坡之上波浪翻騰潮汐衝激登岸最險

英人築城設官以撫斯土專為控扼南方

部名曰加爾那的峰巒隱現郊野荒邈河水滌洄東北曰西爾加耳東曰巴拉加城建山巔西南曰哥英巴都尔炮臺堅固西海濱曰馬拉巴尔山嶺崎嶇再西沿海曰加那拉第宅連亘靡弗峻潔

自昔以來有猶太人三萬寄居馬拉巴尔分黑白二種

等之高下殊相懸絕又奉耶蘇教者十餘萬人

麻打拉薩之南沿海曰本地治理

為佛蘭西埔頭設總督統轄以彈壓之

其地產珊瑚珍珠鑽石銀銅訶子乳白沒葯鴉片魚翅等一曰孟買在印度之西沿海山麓傍海濱地形狹而長万厦

雲連帆檣林立

明時葡萄牙於其地開港建埔康熙年間為英所據建城設官駐劄統轄西方其地生意興隆商賈輻輳附近有古建寶刹裝雕塑飾皆假山石而成奇形怪異

部名疴隆加巴舊屬回俗因遭地震遂以孟買為會城東

北曰根的士內有埔拿城。

清初馬刺他建國即都於此。

西北曰古塞拉德英轄者三之一中有蘇辣城昔則商賈鱗集自市舶移于孟買此城日益蕭條矣又有的玉城地狹人稀歸葡萄牙統轄西南曰北日不爾昔時宮殿炮臺園亭無不宏整美麗至今遺跡尚存焉南海濱曰岡色爾極南瀕海之區名疴機俗稱小西洋。

明時葡萄牙取之建城設險四鄰咸服供其役事。

印度之西曰信地都城曰海德拉巴。

道光二十八年英人兼併其地皆屬于孟買。

土產木棉胡樹椰子珊瑚瑪瑙鴉片等。

其餘略有數邦納貢稱藩僅存故號英人設官駐劄代理其政最大者曰德干又曰尼桑當南印度之中都城曰海德拉巴。

居民肆行劫掠時有變亂德干王投誠於英遂借英兵於孟加拉以為捍禦英兵餉重德干力不能支孟加拉總督強予之俾攜以餵饑以免攻伐之虞焉。

一曰那哥不爾都城亦同此名其俗素沿強悍之風以劫奪為能剽掠四鄰一曰刺日不德在印度之西東則田土膏腴西則沙磧居多江河匯流灌溉有資夙稱富饒一曰

賣索在印度之南素為雄國焉其民力於農事樂於戰鬥都城曰西令巴登內築營壘極為堅固以屯軍士通商之地曰邦加羅耳一曰烏德在印度東北都城曰盧各腦一曰古的日在印度西三面環海俗喜寇掠素稱盜藪一曰古尼加爾都城曰巴羅達一曰薩德拉在德干西南都城亦以此名通商之地曰哥拉不爾一曰達拉王哥爾在印度極南都城曰的里灣德稜一曰邦德爾干在印度中各分部落諸酋統轄首郡曰札德爾不耳一曰波保耳在印度中首郡同名一曰哲孟雄在印度北界尼泊尔布魯克巴之間毘連前藏壤地褊小以上數國皆自乾隆中年至

道光初年為英所據一曰克什米爾在印度極北山峯環拱地多深谷土壤甚腴有溝渠以資灌溉穀菓豐稔

俗尚繁華民為商賈利於遠行無出門惘惘之態所出羊毛氈貨為天下最

宋時自立為國後為阿富汗塞哥所取時相迫脅政猛如席克什米爾不能堪道光三十年英以兵取塞哥遂為英之屬國

印度自立之國惟新的亞在印度之中地形曲折迴環不相聯絡錯落于別國疆域之中四面皆與英屬部落繡壤相錯首城加利耳乃京都也建于平原之上砲台堅固屋

宇峻麗。生齒繁庶。

俗喜剽掠。飛騎出沒。屢與英人構兵。百貨雲集。貿易殊盛。為鴉片薈萃之區。

地產金銀珠玉。水晶礪砂。木棉。香料等。

印度全土。歸英統轄者。十之九。其民受英教化。大有裨益。今英於其地。建書院。設義塾。闡揚正道。駁駁乎學術日懋。焉於是斯民去暗昧。以就光明。黜異端。而崇正學。國賴以安。綏祉可享矣。

錫蘭島志

錫蘭在印度東南。緯線自赤道北六度起。至十度止。經線

中華北京偏西三十四度起。至三十六度止。長九百里。廣五百里。總計八萬餘里。戶口一百五十萬。其地峻嶺高阜。山川靈秀。氣候和平。田土膏腴。花木紛綺。湖河鮮美。灌溉有資。惟近海之地。窪下多濕。時有迅雷。霖雨。溫泉。鹽池。溝壑葦蕩。間有風起。人觸之。即生疫癘。禽族奇麗。亦有鷲鳥。猛獸。錯處其中。地產象牙。土人驅之。不啻常畜。山多寶石。雨時隨流而下。每從沙中拾取。蚌產明珠。人多汲水以求之。五穀不足。仰食於印度。

古時人民。頗留心文詞技藝。近則荒陋。殊甚。相傳佛生於此地。故居人尤崇釋。山下有寺。貯釋迦涅槃真身。及

舍利子近亦有奉耶穌教者

至於朝綱明時葡萄牙於海濱立埔尋為荷蘭所奪嘉慶年間大英逐去荷蘭時錫蘭酋長所行殘虐大失民望英人攻之內潰而去英遂全有島地建衙署會堂義塾施醫局書院民臻佳境

通分東北南西中五部各有英官割駐京都曰噶蘭巴

英之總管大臣在此商賈輻輳為西洋各國互市之地土產五金寶石椰子加非桂皮鴉鵲木料葯材等

俾路芝國志

俾路芝在亞西亞南緯線自赤道北二十五度起至三十

度止經線中華北京偏西四十八度起至五十八度止東至印度西接波斯南臨阿刺伯海北距阿富汗長二千里廣一千里總計之方六十萬里人民二百萬口其地東南崗巒重叠森秀方狀餘則郊原平坦砂磧曠遠時多暴風犯之心致疫癘氣候殊熱冬時稍覺和煦河流甚淺夏日常涸田土磽瘠五穀不豐林木鮮少禽獸蕃殖

其地居民略有二種言語風俗迥相殊異或尚畋獵好逸惡勞時有報復之志或力游牧勤耕耘待人以忠存心以厚所製器皿不甚精巧皆奉回教

至于朝綱不設君位各歸酋長統轄國小而強習於戰

門

通國分為六省曰薩拉灣曰加支干達瓦曰倭拉灣曰慮斯曰美加蘭曰古義斯丹土產五金礬靛硫磺礪砂花石苗草木棉等

阿富汗國志

阿富汗在亞西亞中緯線自赤道北二十九度起至三十六度止經線中華北京偏西四十六度起至五十六度止東界印度南接俾路芝西連波斯北至西域長三千里廣二千里總計之方一百万里人民五百万口其地東北重巒疊嶂頗稱險隘進攻者不能深入餘則郊原平坦沙漠

荒邈河之大者曰塔布尔河其餘支流不一至山雪消融之際溝澮皆盈隴畝間藉資灌溉土田肥沃五穀百菓無歲不書大有氣候不齊夏多雨陵谷之間炎燭殊甚冬則稍和然峻嶺窮巖之地朔風凜冽雨雪紛霏平原未嘗無祁寒焉風多疫癘觸之必斃

居民種類不一弗相聯絡性情勇悍時有戰鬥遇攻取之事無不效命強場同心扞禦其俗惟事耕耘貨物轉輸則自波斯印度為多然甚寥落不為繁盛所奉回教至于朝綱各部有酋管轄國本波斯東境明時有蒙古巴卑尔者為印度酋蠶食于達哈尔等自立為國歷二

百餘年。康熙時波斯衰亂。乘釁攻之。遂併其地。越十七年。那的爾沙復興於波斯。乃滅阿富汗。後其國人亞美沙。恢復故土。歷代以來。篡弒頻仍。嘉慶時。蠱賊內訌。國王被逐。求救於塞哥。而反為其所竊。乃至印度。求英為外援。英人師帥伐之。連年構戰。阿富汗人詭詐百出。強退英軍。途中忽值嚴寒。英軍斃者不可勝數。明年英人大興師。復仇獲勝而歸。迺來峨羅斯。欲圖印度。慮波斯阿富汗之橫亘其中也。於是整旅於希拉。欲約波斯同取阿富汗。乘其亂以奪之。假道以攻印度。雖有是謀。尚未行也。

通國分九省。塔布爾其京都也。城堞壯麗。景象繁華。曰干達哈爾。亦大都會。曰哈斯那。商賈輻輳之區。曰羅各曼。曰日拉刺巴。曰維西。曰發來。曰都扎克。曰伊隆達爾。土產錢錫。礬。鹽。礪砂。硫磺。烟。木棉。丹參等。

西域回部志

西域回部。又名達爾給斯丹。在亞西亞西北。緯線自赤道北三十四度起。至五十二度止。經線中華北京。偏西三十五度起。至六十五度止。東界新疆。南至波斯。阿富汗。西抵裏海。北接峨羅斯。長四千五百里。濶四千里。總計一百四十萬里。戶口五百萬。其地東南峯巒聳秀。冰雪凝積。餘則

平原曠野荒郊半皆砂磧河之大者曰阿母河約林河湖之大者曰鹹海其田大半斥鹵經歲不雨瀕河者皆為腴壤氣候殊異冬則祁寒夏則酷暑

民性好勇盜風甚熾商賈必結隊而行通市于峨羅斯印度工作技藝不甚佳妙惟一二部落能織布餘以耕牧為業民不構室駕屋於車以便遷徙嗜馬肉殺馬飲血復嗜酒以醉為榮國俗大率若此

至于朝綱自漢盛時疆宇遂分變更者不一姓逮至元朝開拓西土蠶食諸部囊括無遺後又紛然割據或為蒙古苗裔或為回部種類清時侵擾內地康熙中年親

統六師以撻伐之遂致數平烽燧息警厥後餘燼復燃遣騎四出鄰邦咸被侵噬未幾內亂作款關請討乾隆初年命將西征應時戡定於是天山北之準部天山南之回部遍列戍屯凡漢志所云西域隸中華版圖者十之六七其餘總名之曰達爾給斯丹為游牧之區其國轉徙靡定客其地者罕得而徧歷之亦無文字相通故未悉其詳

通國落部大小不一難以僂指他書博引繁稱半多舛誤綜其大勢大者不過六七居于東北者有若行旅處於西南者多建城郭茲就其可據者臚於左

一曰哈薩克在北。氈帳為家。不藝五穀。散處于野。聚無定所。器皿皆木。富者則用銅錫。民有罪則與眾共議。輕者罰以牲畜。重者殺之。而析其產。戰鬥之事。王與眾約。不願者不相強。斯亦可謂順與情者矣。

一曰布魯特在中。昔游牧於特穆圖泊。左右復遷浩罕。散處於新疆。回疆之外。

一曰巴達克在南北鄙。有城曰可汗。繁富之區也。

一曰博羅爾在東南。不通回部言語。衣冠猶彷彿似之人。極貧苦。歲收不過二麥。桑甚頗多。曝乾為糧。量人口以徵賦稅。鬻子為奴婢。土瘠民貧。此尤甚焉。

一曰乾竺特在東。鑿山而穴居。人皆辮髮。耳綴金環。富者僅足自供。貧者傭於他國。民俗勤儉。有古風焉。

一曰巴勒提在博羅爾南。冬甚嚴寒。方屆十月。雪已盈尺。居民擇山谷溫處。以蘆荻結寮。人畜共居。至三月雪消之際。始敢出焉。地產獨峯之駝。

一曰浩罕在東城郭壯麗。戶口繁盛。林木深蒨。葱龍可悅。植奇卉。產嘉菓。凡穀豆瓜蔬之屬。靡不備。而桃尤獨絕。多畜牛馬。喜於畋獵。巨蟒長蛇。雄羆猛豹。不一其種。誠山君之藪。穴暴獸所潛藏。東有城曰安集延。居民長於心計。好賈遠遊。不獲利。不旋桑梓。西有浩罕城。元時所置。撒馬兒

罕城即在其西隅昔時亦稱為繁富之邑今則鞠為邱墟矣。

一曰塔什干在中樹林暢茂花卉紛繁舊為哈薩克屬部後為浩罕所轄弱小不能自立故兩部皆得役屬之也。

一曰布哈爾在南林木葱蒨穀菓豐稔人民殷富技藝精良市肆林立錢有三品男女皆尚修飾其地為商旅所輻輳財貨轉輸夙稱強盛鬻婢僕者有市。

一曰机窪在西多砂磧罕水草民俗粗猛喜于劫掠恒與隣國戰爭鬻男女之市為西域最。

道光十九年峨羅斯欲攻之謀進印度忽值天寒人駱

凍斃者甚多遂罷兵歸地產五金煤礬玉石礪砂珍禽奇獸葯等。

峨羅斯藩屬志

峨羅斯藩屬分為西伯利高加索二部西伯利者在亞西亞北境緯線自赤道北四十五度起至七十八度止經線自中華北京偏東七十四度起至偏西五十六度止東界太平洋西至歐羅巴南接蒙古滿州西域北枕北冰洋長一萬四千里廣六千五百里總計之一千八百萬里戶口二百萬其地東西南三境群峯環列險峻異常餘則平坦無垠原野綿亘叢藪大澤不可計數逶迤以南草木暢茂

楊柳松榆之屬森然秀發其北苦寒勾萌罕茁不過細草
蒼苔散樗零卉而已氣候極冷冰雪凝積河湖之支流不
一湖以貝加尔為最河之大者曰疴比河日尼塞河勒那
河。

居民略有數種土人四居其三峨人四居其一言語容
貌迥不相同或務漁獵或專游牧或種粟殖硝或開鑛
冶鍊隨在都有製造之物不其精良商賈之跡亦罕至
故財利之轉輸弗廣其俗或奉回釋或信耶蘇趨向殊
途尊崇各異紛紛然靡有定志

至于朝綱元時探得其地欲割據之以險遠而止及明

峨羅斯興商船於冰消時駛至海岸以土物相貿易日
漸狎熟艷羨峨之強富引其居民至峨覩其壯麗傾心
歸向無不願列屏藩隸為臣服於是西伯利全土不費
兵力咸為峨有尋復漸廓其境淹有東略政自上出其
君多剛愎自用大臣倘有諫諍則於夤夜擒之流之遠
方必至數年或有終身不得歸者其民多聰明穎敏以
講道論德為己任薰陶末俗於是西伯利之風因以漸
變。

通分東西二土其西一曰德波斯科蓋省會也都城亦以
此名有將軍駐劄斯土統轄西方政事一曰多木斯科游

牧者屢行侵擾詭譎百出雖設兵防禦仍復恣行屠掠二
曰荷慕斯科土壤膏腴出穀釀酒有書院甚大專學亞西
亞文字言語有武備院習射馳馬以演武藝其東一曰也
尼斯科與哈薩克綺壤交錯駐兵四千以防邊釁一曰尼
古斯科都城亦以此名亦有將軍駐劄統轄東方政事土
地甚廣銀鉛之鑛聲名夙著其民美丰姿修飾自好南界
有甲他城中華與我互市之地庫倫之大臣司其事以皮
易茶均獲利焉書院校場醫局靡不建立規模殊為宏遠
一曰亞古斯科在極東北隅與滿州接壤立牌為界一曰
荷哥斯科地盡大拉該海寒冽殊甚地瘠嶺枯不毛之土

省會在海隅與鄰島通商一曰堪察加斜折於海終歲凜
冽內有火山十嶺吐酸不息地常震動野民身體猥瑣處
於土穴用犬若馬南曰古里利二十五島亦多火山為日
本峩羅斯互市之地地產狐狸貂鼠兔獺之類珍寶繁衍
五金之鑛甚多

高加索部在亞西亞之西緯線自赤道北四十度起至四
十五度止經線自中華北京偏西六十七度起至七十九
度止東抵裏海西連黑海南接波斯北界歐羅巴之岷東
部長二千三百里廣一千五百里總計之四十万里戶口
二百五十萬其地山嶺綿亘峯巒突起壁立万仞冰雪凝

積墜必傷人。漸流甚急。道途泥濘。潮濕之氣。觸之致疫。間有平原寥濶。地多斥鹵。火山遺跡尚存。溫泉鹹湖。襟帶其間。地內恒出石醬。石漆。小山吐坭。地常震動。河之大者曰固爾河。曰阿拉斯河。皆流入裏海。田土膏腴。穀菓蕃茂。氣候溫和。人安物阜。

居民種類不一。語言互異。風俗强悍。性情勇猛。習於攻鬥。其男儀容秀麗。女子姣好。為天下之絕美。技藝庸拙。市廛寥落。大概奉回教。

至於朝綱。昔本游牧。回部舊屬。土耳其波斯。近年多為我羅斯所割。

全土分為九部。北與中曰日尔日。省城曰得非勒。內有靈泉。可療疾病。峨之大臣。駐此統轄。西曰義米勒多。曰明哥里。民庶而貧。專以販鬻男女為利。東曰是尔灣。內有巴苦火田。因石醬溢滿。地氣焦灼。波斯之敬火者。昔來此朝拜焉。南曰亞尔美尼。有高山。名阿拉辣。聖經云。洪水時。挪亞遵上帝命。造方舟避患。及水消。其舟至於阿拉辣山而泊焉。曰達其但。

民皆山居。不事耕作。射獵為生。俗尚驕悍。習於剽掠。鄉分土堡。自練兵勇。我軍收捕。往往反為所挫。故今我國。僅羈縻以安邊隅。不能使之馴擾也。

曰古里利曰西尔加西曰高加索其會都也。

波斯國志

波斯在亞西亞之中。緯線自赤道北二十五度起至四十四度止。經線自中華北京偏西五十四度起至七十二度止。東界阿富汗俾尔芝。西接土耳其。南連海灣。北至裏海。西域高加索長二千里。廣二千五百里。總計之二百万里。戶口九百五十万。其地平坦。悉屬高原。鹵砂之區。曠遠綿邈。北与西南巒嶂環繞。若斷若續。傍裏海溪流灌溉。耕牧咸宜。撫原衍沃。林草陰翳。淤澤沮洳之間。時發瘴癘。染之病疫。西方山水清勝。甲于一境。夙稱繁庶。其蓋藏之富。景物之奇。為國中巨擘。西南沿灣。泉稀。曠野沙漠。草木鮮茁。河最疏小。為山水之支派。鹹湖衆多。大者曰烏魯米湖。氣候不齊。寒暖殊異。夏熱冬涼。

居民種類各異。剛愎性成。言語之間。頗覺委婉。工於詭媚。技藝精良。文章禮樂。彬彬然有古風焉。流寓者多。游牧尚勇猛。嘉劫掠。行必數十成群。承平之世。不足為慮。乱時則乘釁以攘奪。所奉乃回回教。其外別有一種。言語風俗。与土著者迥異。其俗崇事火者。當時被回人陷害。多徙於印度。孟買商務貿易。農勤耕耘。

至於朝綱。皆出自上。子子孫孫相傳弗替。溯其建國之

初肇於有夏春秋時雄長西南長與希臘構兵稱勁敵
焉迨羅馬興四隣皆隸臣服獨波斯未入版圖唐初回
國强大波斯與之接壤被其兼併為回回大部元時蒙
古據之易名哈烈後為土耳其所奪越二百年廢弒頻
仍國以內亂阿富汗取之王之後裔募衆崛起光復舊
物惜為大將所弒篡位為王其後亦見殺於臣下國之
東鄙為阿富汗所得別建一國西境諸邑為家臣給靈
所據踐位之後舉賢任能興利除弊惠保黎庶懷柔遠
方卓然稱明良之后焉崩時億兆靡弗哀痛亞里欲篡
國祚鳩君自立其時寺人亞伽以討亂為名殺亞里遂

僭位亞伽死其姪拂達嗣統踐祚其俗君最尊嚴刑賞
悉由上意視臣工不啻僕隸比歲以來國內紛爭兵革
滋擾民多赴役耕種無暇昔日繁華之區屢遭途炭遂
致蕭條至其孫馬何美即今在位之君也其俗歷來不
馴昧昧然賴我之助而敵印度之大英又因介于二國
之間恐為其藩屬也

通國分十一省一曰以拉首府德里蘭其京都也夏時炎
熇遷徙乘涼古府曰以斯巴罕建于沃谷之中殿堂園亭
驛市橋梁猶存古址一曰義蘭一曰馬散德蘭一曰拉利
斯丹一曰亞塞比然一曰古西斯丹一曰給爾滿一曰哥

刺森一曰亞爾美尼亞一曰古爾里斯丹與土耳其峨羅斯繡壤相錯時被寇盜民恒苦饑一曰法爾斯宮殿古迹甚多特有一祠高廣華麗今已蕭條外海口曰亞不支爾為往來之衝要貿易之津梁海峽曰惡末與

古時海舶互市於此日久凌夷鞠為荒墟盡成瓦礫矣人多沒海求珠每年可得數百万金明時葡萄牙據其地歐羅巴貨物薈萃於此為西洋印度中國波斯轉輸之要地今亦漸衰

土產五金玉石珠寶鹽馬珍禽異獸獅子等

亞喇伯國志

亞喇伯又名天方在亞西亞西南緯線自赤道北十二度起至三十度止經線中華北京偏西五十七度起至八十四度止東接波斯海灣北至紅海南及亞喇伯海北界土尔其長五千里廣四千里總計之二百九十万里戶口一千万其地瀕海形勢卑下沙磧無垠經歲不雨中央則山巒高峻平原綿邈雨暘時若民得安居然多毒風黃霾黑瘴最能傷人揚沙成崗觸之即斃河之大者曰美丹河札波河泉源不濬河流常涸百川之水為砂所阻不復滙歸於海氣候迥異近山稍覺溫和餘則溽暑炎蒸毒霧迷漫居民体多輕健勤於操作節煩費嫻禮數喜於酬酢其

性能忍時懷報復之念心多疑慮恒挾刃以自衛女子
美姿容淫佚無閨教山中別有數部以游牧為名攻奪
劫掠靡所不為是以商旅行必結隊其地多沙能陷馬
蹄草木甚稀而獸蹄鳥跡遍於郊野產馬最良日行可
七百里牧者愛之如子駝尤佳負重行遠咸賴其力所
奉回教

至于朝綱歸酋長掌握古為土夷散布四郊屬於波斯
陳宣帝時有摩哈麥者生於麥加作賈西國娶嫠婦以
致富饒不識字而性詭秘彼時耶穌之教盛行思別立
一教四十歲入山讀耶穌猶太聖書數載著書曰可蘭

訓迪世人聲言止一真主自命為教師禮拜念經禁食
猪肉播傳新教以釋家拜偶像為誣煽惑民心未幾居
民洞曉其謫縉紳先生亦以其言為不然乃逐之至麥
地拿居無何授徒甚衆率之以攻麥加遂陷其城即位
為君以是年為元紀今回回稱千二百餘年者本此強
兵富國布教四隣通國皆從風而靡及薨嗣君踐祚新
教流播益廣翦滅波斯薦食羅馬據阿非利加北境割
歐羅巴西南其後國勢寢衰分崩離析為土耳其攻取
稱屬國焉其民昔頗穎敏今漸愚蠢矣

通國分六部首曰黑沙都城曰麥加屋宇宏麗街衢廣直

海口貨物甚多流通各國。

摩哈麥薨葬於麥地拿回民必歲至群來虔禮南洋西域泰西阿非利加之民接踵膜拜焉。

一曰也門有海口曰木甲加非最佳。一曰亞達拉毛。一曰阿曼。一曰刺沙。一曰內德惹。又有西乃者。

昔時摩西導以色列人往猶太止於其地授以十誡。

南陞有埠曰亞丁在紅海口外為大英所據。

近歲郵寄文書皆由印度自亞丁直抵紅海陸行百七十里至地中海別有火輪船接遞計其程較數万里不過月餘可達倫敦。

地產玉銅鐵穀果棉皮葯料等。

土耳其藩屬志

土耳其藩屬在亞西亞西緯線自赤道北三十度起至四十二度止經線自中華北京偏西六十八度起至九十度止東界波斯西枕地中海希臘海南接亞喇伯北連黑海長三千里廣四千里總計之一百八十里人民一千万口其地瀕海者峻巖崕峨叢林遍嶺東西高原深谷多為游牧之所迤南平坦低淤夏則荒郊冬則茂盛餘則沙漠磊落溝池斥鹵湖河甚多河之大者曰幼發拉的河低格里河約但河湖之大者曰死海。

其地本二城因民作惡上帝罰之降火焚燬其城遂變為海水甚鹹土瀝清低海百餘丈

加利利海又有万湖土壤膏腴宜於稼穡所產甚為繁茂花卉綺麗植於園囿禽獸蕃息遍於郊原氣候殊異山巔嚴寒冰雪凝積田野陵谷間炎燬殊甚瀕海之區稍覺溫和

其地昔時宮殿華麗貿易殊盛今則衰微僅存遺跡風俗不同業賈者通有無徵貴賤獲利蓰蓰因賦稅煩苛致商不至其人勇悍好鬥即捐頂踵蹈鋒刃亦弗顧焉体多輕捷故於山巖險峻之地頗能制勝若於平陸則非其長所製器物平庸帷皮棉地氈等稍為精良其地初播聖經即為切要之所奉耶穌教已久近崇回教者愈衆又有一部專拜魔鬼

土產五金穀果鴉片鉛礬膠漆木石藥料兵刀等

通國分六省一曰小亞西亞在西北內分六府曰亞達那曰加拉馬尼曰馬拉士曰西威斯曰德比孫最富者曰亞那多里街衢甚穢不肯修治多疫癘傳染殆遍一曰古德斯丹一曰亞美尼在東內分四府曰黑斯隆曰萬曰加斯曰加克一曰亞日西拉在中央一曰以拉喇比在東南分四府曰的牙鼻給曰巴加達曰拉加曰摸索兩河濼繞水

患頻仍耕耘者頗為勤苦古有大國二曰尼尼微曰巴比倫

都城高三十五丈厚八丈七尺上建浮圖二百五十城門凡百以銅為之四周百有八十里因其民驕傲忤逆天命上帝罰之此地遂敗至今古蹟甚多西洋文士恒取之歸歐羅巴以為玩物

一曰叙利亞在西南山川明秀園亭臺榭之屬稱極盛焉花卉紛繁芬芳襲人昔時商賈薈萃富埒王侯今則寥落矣內分四府曰亞拉波內城同名

道光時二次地震室廬盡圮不遺一椽歲薦饑餓殍載

道

曰大馬色曰亞給勒曰的不里叙利亞舊分三部曰猶太曰撒馬利亞曰加利利都城耶路撒冷聲聞最著遐邇瞻仰

其城自古已建上帝眷顧之壯麗繁華甲於他國厥後因逆上帝之命羅馬率師環攻城陷屠之都民星散遂歸羅馬統屬卒為土耳其所取隸入版圖因其為天主耶穌降生之地故至今猶豔稱之焉

粵稽列邦載籍遠者三四千年已茫昧無據不能究其源竟其委矣惟猶太國史書具在班班可考自初迄今

六千餘載。世代相傳。凡事物之原始。政治之得失。國家之興廢。聖賢之紹述。悉記錄無訛焉。故遐邇咸推為宗國。

其外島嶼甚多。最大者居比路。四周山嶺。中原腴壤。古為盛強之國。遭然土耳其暴政。日就衰微矣。一名羅底。一名撒摩。一名拔摩。耶穌使徒約翰昔流徙于此。受上帝默示。聖經末卷為其所著。

地理全志卷之一終

終

