



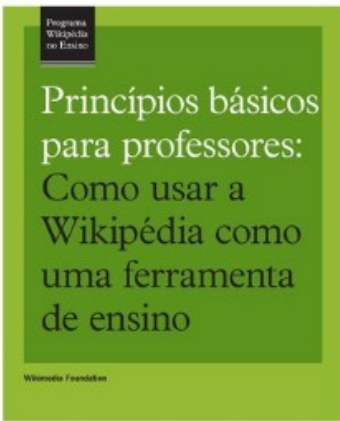



URBANIDADES

NA WIKIPÉDIA

Profa. Dr. Adriane Batata
Curso de Arquitetura e Urbanismo
Faculdade Madre Thaís

Wikipédia como instrumento de educação



Prof. Valério Melo
DCB-UESC
Caminhão com Ciência



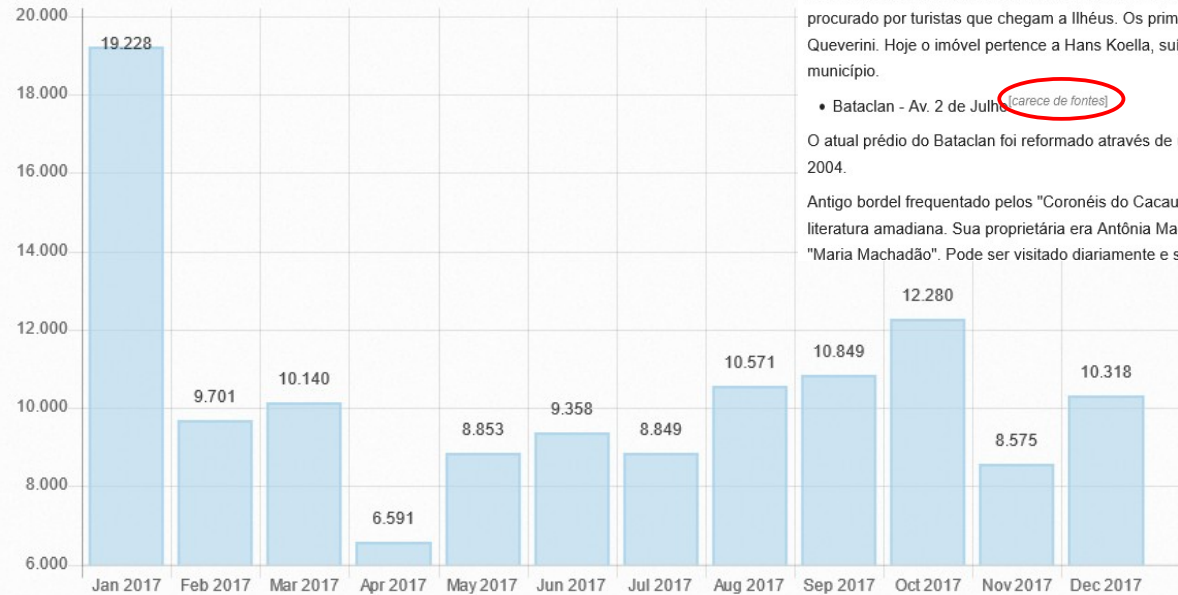
URBANIDADES

Disciplina de Estudos Sociais e Ambientais

Desenvolver habilidades de pesquisa e redação científica através da produção de conteúdos sobre planejamento urbano e urbanismo na Wikipédia.

(2017-2) Verbete do município de Ilhéus, BA

Visualizações



Ilhéus · 1/1/2017 - 31/12/2017 · 125.313 visualizações de página

7 Pontos turísticos

Capital turística da **Costa do Cacau**, é considerada por muitos, terceiro maior ponto turístico da **Bahia**, Ilhéus é cheia de pontos turísticos, dentre eles, patrimônios religiosos, instituições culturais, bairros e povoados, que juntos às suas belas **praias** (exemplos: Avenida Soares Lopes, Ponta da Tulha, Sul, Norte, Batuba, Olivença), formam um espetáculo **[carece de fontes]**.


- **Bar Vesúvio** - Praça Dom Eduardo **[carece de fontes]**

Um dos mais antigos estabelecimentos comerciais da cidade, é citado por Borges de Barros, em 1915, como a única pastelaria da cidade. Palco de muitas intrigas, o Bar Vesúvio está próximo de completar seu centenário e continua sendo testemunha silenciosa da vida ilheense. Famoso em todos os continentes através da obra de Jorge Amado, é muito procurado por turistas que chegam a Ilhéus. Os primeiros proprietários foram os italianos Nicolau Carichio e Vicenti Queverini. Hoje o imóvel pertence a Hans Koella, suíço que tem diversos empreendimentos na cidade. Foi tombado pelo município.

- **Bataclan** - Av. 2 de Julho **[carece de fontes]**

O atual prédio do Bataclan foi reformado através de um convênio entre a Petrobras e Prefeitura Municipal, inaugurado em 2004.

Antigo bordel frequentado pelos "Coronéis do Cacau", funcionou até os anos 1940 e ficou célebre por fazer parte da literatura amadiana. Sua proprietária era Antônia Machado, cujo nome, na obra de Jorge Amado, ficou conhecido como "Maria Machado". Pode ser visitado diariamente e seu espaço é utilizado para lançamento de livros, vernissages e



Casa de Jorge Amado, em Ilhéus. 67

Problemas detectados:

- ausência de fontes
- fotos desatualizadas

Passeio Fotográfico



Página principal
Bem-vindo(a)
Portal comunitário
Esplanada
Ajuda

participação
Enviar arquivo
Mudanças recentes
Novos arquivos
Imagem aleatória
Contactar

Ferramentas

português do Brasil Friduxa Discussão Preferências Beta Páginas vigiadas Envios Cont

Categoria **Discussão**

Ler Editar Editar código-fonte Ver histórico Mais

Pesquisar em Wikimedia

Category:Educação, Patrimônio e Turismo FMT 2017

De Wikimedia Commons



Nas tardes dos dias 7 e 8 de novembro o [GUVMBR-Caminhão com Ciência](#) colaborou com as atividades desenvolvidas no seminário integrador do curso de Arquitetura e Urbanismo da [Faculdade Madre Thais](#) de Ilhéus, Bahia. As alunas e alunos da disciplina *Estudos e Ambientais* realizaram caminhadas fotográficas no [centro histórico](#) da cidade e no distrito de Rio do Braço.

Subcategorias

Esta categoria possui apenas a seguinte subcategoria.

R

- ▶ Reforma da Igreja de São Jorge em 2017 (16 F)

Multimídia na categoria “Educação, Patrimônio e Turismo FMT 2017”



Commons e Wikipédia



✓ Importância do conteúdo e licenças livres



✓ Confiabilidade do conteúdo da Wikipédia

✓ Como editar

Carregamento de arquivos no Commons

Descrição do arquivo [editar | editar código-fonte]

Descrição

Português: Capela Senhora de Santana, localizada no distrito de Coutos, comunidade Rio do Engenho no município de Ilhéus , foi construída pelos jesuítas em alvenaria, pedra e sal no sec.XVII, considerada a terceira igreja mais antiga do Brasil.Pertenceu a família Mem de Sá. Importante imóvel no valor arquitetônico e histórico. A planta é formada por nave única , capela-mor e pequena sacristia , além do alpendre que dá acesso a Capela.Possui torre sineira com "espadanã". A fachada modesta apresenta predomínio dos cheios e vazios.Seu interior é pobre, sem forro ou decoração.Existem na sacristia nichos e uma janela com conversadeira.Tem como peças importantes a imagem de Senhora Santana e o batistério.

Data

13 de novembro de 2017

Fonte

Trabalho próprio pelo carregador

Autor

Apganem

Licenciamento [editar | editar código-fonte]

Eu, titular dos direitos autorais desta obra, publico-a nos t

A utilização deste arquivo é regulada nos termos da licença [Creative Commons A](#)

Você é livre:



- **para compartilhar** – copiar, distribuir e transmitir a obra
- **para remixar** – para adaptar o trabalho

Sob as seguintes condições:

- **atribuição** – Você deve dar crédito apropriado, fornecer um link para a licença e indicar se as alterações foram feitas. Você pode fazê-lo em seu uso.
- **compartilhar igualmente** – Se você remixar, transformar ou construir sobre o material, você deve distribuir suas contribuições sob a

Histórico do arquivo

Clique em uma data/horário para ver como o arquivo estava em um dado momento.

	Data e horário	Miniatura	Dimensões	Usuário	Comentário
atual	21h38min de 13 de novembro de 2017		1 280 × 959 (156 kB)	Apganem (discussão contribs)	User created page with UploadW

File:Capela senhora de santana 2017.jpg

De Wikimedia Commons

[Arquivo](#) [His](#)



Tamanho desta prévisualização: 800 × 599 pixels. Outras resoluções: 320 × 240 pixels | 640 × 480 pixels | 1 024 × 767 pixels | 1 280 × 959 pixels.

7 Pontos turísticos

Capital turística da **Costa do Cacau**, é considerada por muitos, terceiro maior ponto turístico da **Bahia**, Ilhéus é cheia de pontos turísticos, dentre eles, patrimônios religiosos, instituições culturais, bairros e povoados, que juntos às suas belíssimas praias (exemplos: Avenida Soares Lopes, Ponta da Tulha, Sul, Norte, Batuba, Olivença), formam um espetáculo.


- **Bar Vesúvio** - Praça Dom Eduardo

Um dos mais antigos estabelecimentos comerciais da cidade, é citado por Borges de Barros, em 1915, como a única pastelaria da cidade. Palco de muitas intrigas, o Bar Vesúvio está próximo de completar seu centenário e continua sendo testemunha silenciosa da vida ilheense. Famoso em todos os continentes através da obra de Jorge Amado, é muito procurado por turistas que chegam a Ilhéus. Os primeiros proprietários foram os italianos Nicolau Carichio e Vicenti Queverini. Hoje o imóvel pertence a Hans Koella, suíço que tem diversos empreendimentos na cidade. Foi tombado pelo município.

- **Bataclan** - Av. 2 de Julho

O atual prédio do Bataclan foi reformado através de um convênio entre a Petrobras e Prefeitura Municipal, inaugurado em 2004.

Antigo bordel frequentado pelos "Coronéis do Cacau", funcionou até os anos 1940 e ficou célebre por fazer parte da literatura amadiana. Sua proprietária era Antônia Machado, cujo nome, na obra de Jorge Amado, ficou conhecido como "Maria Machado". Pode ser visitado diariamente e seu espaço é utilizado para lançamento de livros, vernissages e



6.2 Transportes

6.3 Mídia

7 Pontos turísticos

8 Símbolos

9 Referências

Contribuições

7 Turismo

Ver também: *Centro (Ilhéus)*

Capital turística da **Costa do Cacau**, é considerada por muitos, terceiro maior ponto turístico da **Bahia**.

O Município de Ilhéus tem potencial para se destacar como um polo turístico, em função de alguns atrativos artísticos, culturais, folclóricos, além de extensas áreas costeiras, vasto patrimônio histórico, festas e manifestações populares. A maior parte do patrimônio arquitetônico de Ilhéus está intrinsecamente relacionado à época de ouro da lavoura cacauaieira.

Tal período é abordado nos romances de Jorge Amado e impulsiona o turismo cultural, na medida em que revela imagens que ilustram tanto aspectos culturais quanto econômicos, naturais, históricos e arquitetônicos da região. Neste contexto o leitor-turista tem especial interesse em conhecer e identificar locais habitados pelos personagens amadianos e, ao mesmo tempo, conhecer a história e a cultura da cidade. Nos romances, o escritor faz referências a bairros, ruas, praças, casas e igrejas da cidade que serviram de cenário para suas narrativas. Lugares como o Bar Vesúvio, a Igreja Matriz de São Jorge, a Catedral de São Sebastião, o Bataclan e o Antigo Porto.

7.1 Edificações e monumentos históricos

- **Bar Vesúvio**
- **Bataclan**
- Biblioteca Pública Municipal Adonias Filho - Av. Soares Lopes
- Casa de Cultura Jorge Amado - Quarteirão Jorge Amado
- Casario secular da Rua Antônio Lavigne de Lemos
- Catedral de São Sebastião - Praça Dom Eduardo



Igreja de São Jorge



Palacete da família Berbet de Castro. Foto de 1910, aproximadamente.

6.3.3 Fluvial/Marítimo

6.4 Mídia

7 Turismo

7.1 Edificações e monumentos históricos

7.2 Praças

7.3 Praias

7.4 Outros

8 Símbolos

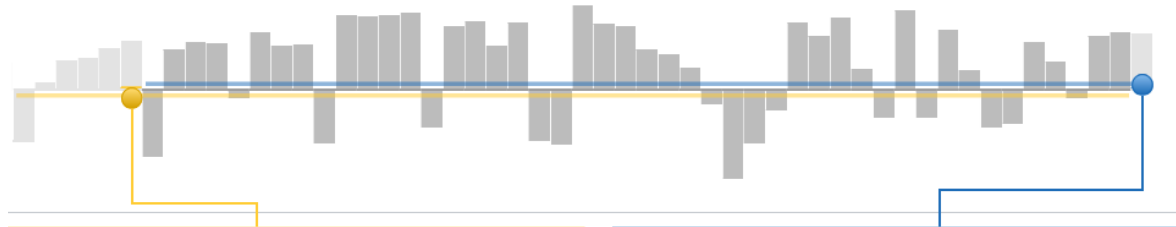
9 Referências

Alterações

Mudanças entre as edições de "Ilhéus"

Wikipédia, a enciclopédia livre.

Navegar pelo histórico interativamente



Edição das 17h30min de 13 de novembro de 2017 (editar)

Friduxa (discussão | contribs)
(*inserção imagem*)
(Etiqueta: Edição visual)
← Edição anterior

Edição das 03h40min de 31 de dezembro de 2017 (editar) (de

Friduxa (discussão | contribs)
(*+texto+fonte*)
(Etiqueta: Edição visual)
Edição posterior →

Índice [ocultar]

- História
- Geografia
 - Clima
- Demografia
- Subdivisões
- Economia
- Infraestrutura
 - Educação
 - Transportes
 - Mídia
- Pontos turísticos
- Símbolos
- Referências
- Bibliografia
- Ligações externas

Índice [ocultar]

- História
 - Período colonial
 - Século XIX
 - Século XX: apogeu e decadência da cacauicultura
- Geografia
 - Clima
- Demografia
- Subdivisões
- Economia
- Infraestrutura
 - Educação
 - Habitação
 - Transportes
 - Rodoviário
 - Aéreo
 - Fluvial/Marítimo
 - Mídia
- Turismo
 - Edificações e monumentos históricos
 - Praças
 - Praias
 - Outros
- Símbolos
- Referências
- Bibliografia
- Ligações externas

Ajustando a rota



Carência de fontes confiáveis e acessíveis sobre municípios da microrregião Ilhéus-Itabuna

Nova temática: conceitos básicos

Infraestrutura urbana

Origem: Wikipédia, a enciclopédia livre.

Infraestrutura urbana se refere ao conjunto de serviços básicos indispensáveis a uma **cidade** ou sociedade, como **abastecimento** e distribuição de **água**, gás, **energia elétrica**, **rede telefônica**, serviços básicos de **saneamento**, **transporte público** e outros.^[1]

"O desenvolvimento e a implantação de redes de infraestrutura são tão antigos quanto a evolução das **idades**." Assim como as cidades, os serviços de infraestrutura evoluem ao longo do tempo e em diferentes estágios, uma vez que os tipos de infraestrutura mudam para atender as necessidades da **sociedade** em constante transformação.^[2]

Assim como atributos físicos e **locacionais**, a oferta de redes de infraestrutura em determinada **área urbana**, influencia no seu valor para o **mercado imobiliário**. Dessa forma, o investimento público em infraestrutura como **abastecimento de água**, rede de **energia elétrica**, **asfalto**, rede de **esgoto**; e em equipamentos (escolas, hospitais, entre outros) é determinante para tal precificação, e geram **localizações** valorizadas.^[3]

As redes de infraestrutura funcionam como elemento estrutural que liga forma e função. Para melhor compreensão, o sistema de redes de infraestrutura de uma cidade é dividido em vários subsistemas ou sistemas parciais, que separa as diferentes redes e suas funções.^[2]

1 Sistemas básicos de infraestrutura [editar | editar código-fonte]

As áreas urbanas são constituídas por sistemas básicos de infraestrutura que são essenciais ao seu funcionamento, devendo ser implantados de forma harmônica por toda a cidade.^[2] Os sistemas básicos de infraestrutura são divididos em:

- Sistema viário,
- Sistema sanitário,
- Sistema energético,
- Sistema de comunicações

Tais sistemas dizem respeito a um conjunto de elementos como **pavimentação**, **drenagem pluvial**, rede de **água potável** e **esgoto**, redes de eletricidade, gás encanado bem como redes de **telefonia** e **TV a cabo**, entre outros.^[2]

2 Infraestrutura de grande porte [editar | editar código-fonte]

Existe também um grupo de infraestrutura de grande porte que serão encontradas somente em grandes áreas urbanas (metrópoles)^[2], são eles:

- Trens metropolitanos: Trata-se de uma infraestrutura de alto custo principalmente os subterrâneos onde alguns requisitos precisam ser analisados tais como: serem implantados quando o outro tipo de transporte estiver saturado. Uma maneira de baixar o custo dos trens metropolitanos é estrutura-los correndo sobre superfícies ou sobre trincheiras.
- Anéis rodoviários: os anéis rodoviários servem para desviar o tráfego intenso do centro das cidades, esse alto fluxo é gerado pelo crescimento das cidades, tornando importante essa infraestrutura que também tem um alto custo.^[2]

Fundamentos técnicos para investimentos em infraestrutura precisam ser apresentados em manuais específicos para os Estados, Distrito Federal e Municípios devendo conter orientações necessárias e propostas passíveis de implementação por parte do Governo. Conselho Nacional de Política Urbana do Brasil, Conselho Nacional de Desenvolvimento Urbano



Iluminação pública



Torres de televisão e telefonia

Perímetro urbano

Origem: Wikipédia, a enciclopédia livre.

O **perímetro urbano** é a **fronteira** que separa a área urbana da área rural no território de um **município**.^[1] O critério brasileiro para determinar as áreas que compreendem a zona urbana, segundo o **IBGE** (Instituto Brasileiro de Geografia e Estatística) é por meio do sistema político-administrativo e suas vertentes, ou seja, o Perímetro Urbano é delimitado através de uma decisão legislativa de um município.^{[2][3]}

A demarcação entre **zona rural** e urbana é de essencial importância para um município, pois através dessa delimitação, é possível que o gestor, transcorra

Movimento pendular

Origem: Wikipédia, a enciclopédia livre.

O **movimento pendular** refere-se ao deslocamento diário de pessoas entre municípios distintos, para fins de trabalho e ou estudo e moradia

^{[1][2]} Para alguns teóricos, esse conceito é mais abrangente e deve considerar o avanço dos **meios de transporte**, uma vez que esse possibilitou ampliar a variedade de pessoas e de motivos para a realização de deslocamentos.^{[3][2]}

O estudo do movimento pendular é um aspecto importante para a compreensão do processo de expansão urbana, **metropolização**, saturação dos centros urbanos, **periferização** e **desconcentração produtiva**.^[4]

Estudo de impacto de vizinhança

Origem: Wikipédia, a enciclopédia livre.

O **estudo de impactos de vizinhança**, conhecido como **EIV**, é a ferramenta que serve como meio preventivo a **danos ambientais** na **vizinhança**, assim compreendida os residentes no local do **empreendimento** e seu entorno, bem como aqueles que por ali transitam.^[1] A diferença entre estudos de impacto de vizinhança e estudos ambientais, é que o EIV deve ser realizado pelo **poder público**, além de sua licença ou autorização baseia-se no **alvará municipal** de **construção**, ampliação ou funcionamento.^[2] Todavia, para o **estatuto da cidade**, lei nº 10.257/2001 art.38, o EIV não substitui a elaboração e a aprovação do **estudo prévio de impacto ambiental**.^[3]

Aglomeração urbana

Origem: Wikipédia, a enciclopédia livre.



Esta página ou seção está redigida sob uma perspectiva principalmente **brasileira** e pode não representar uma visão mundial do assunto. Por favor **aperfeiçoe este artigo** ou discuta este caso na **página de discussão**.


A **aglomeração urbana** é um **processo** de expansão de núcleos urbanos distintos (entre 2 ou mais) com produção e intensificação de fluxos que extrapolam os limites políticos/administrativos dos **municípios**. A proximidade física dos núcleos urbanos intensifica os fluxos (comerciais, laborais, institucionais, busca por serviços especializados) e estes, por sua vez, "costuram" estes núcleos que passam a existir como se fossem um só, um "microsistema urbano." O fluxo mais significativo que se estabelece entre estes núcleos é o **movimento pendular** de **trabalhadores** assalariados (residência- trabalho-residência).^[1]

Quando uma das cidades participantes de uma aglomeração urbana se destaca das outras, influenciando a



Legenda:  Cidades

Desafios de 2020-2



- ✓ Acesso a computadores;
- ✓ Conexão à internet;
- ✓ Dificuldade de editar pelo celular (App pouco amigável);
- ✓ Trabalho em equipe.

URBANIDADES

Urbanidades 2017-2

1	97	9	24.7K1	35 ⁱ
Artigos editados	Total de edições	Editores	Bytes acrescentados	Carregamentos na wiki Commons

Urbanidades 2018-1

4	6	304	32	35.2K	101K	1 ⁱ
Artigos criados	Artigos editados	Total de edições	Editores	Bytes acrescentados	Visualizações de artigo	Carregamentos na wiki Commons

Urbanidades 2018-2

4	10	217	19	58.6K	6.63K	3 ⁱ
Artigos criados	Artigos editados	Total de edições	Editores	Bytes acrescentados	Visualizações de artigo	Carregamentos na wiki Commons

Urbanidades 2019-2

3	7	204	22	24.5K	7.58K	1 ⁱ
Artigos criados	Artigos editados	Total de edições	Editores	Bytes acrescentados	Visualizações de artigo	Carregamentos na wiki Commons

Urbanidades 2020-2

1	2	134	25	18.8K	11.9K	11 ⁱ
Artigos criados	Artigos editados	Total de edições	Editores	Bytes acrescentados	Visualizações de artigo	Carregamentos na wiki Commons


Avaliação *a posteriori* pelos alunos

(resultados preliminares)

Qual a contribuição das atividades Wiki no seu aprendizado?



- ✓ Aumento de confiança no conteúdo disponibilizado na Wikipédia.
- ✓ Compreensão da importância de compartilhamento e utilização de conteúdos em licença livre.
- ✓ Identificação de fontes de informação confiáveis.



Obrigada!

adriane.batata@gmail.com