



ANNEX REFERENCE SERVICES


REF. DEPT. BOOKS


521 WEST 43RD STREET
(Between 10th and 11th Avenues)

Aa

KGH







AARDRIJKSKUNDIG

WOORDENBOEK

DER

NEDERLANDEN.

en zo ik hier inne yet gemist mochte hebben , het welke juist zo net in 't lid niet getroffen is , moogt mij 't zelve ten besten houden , ik heb 't gedaan na de outste memorien en gedenkenissen ; die ik heb konnen bekomen en vinden.

J. A. LEEGH-WATER , *Chronykje van Graft en de Ryp.* Bl. 48.

AARDRIJKSKUNDIG
WOORDENBOEK

DER
NEDERLANDEN,

BIEENGEBRAGT

DOOR

A. J. van der Aa,

onder medewerking van eenige Vaderlandsche Geleerden.


ERSTE DEEL.

A.



Te Gorinchem, bij
JACOBUS NOORDUYN.

1839.



AARDRIJKSKUNDIG

WOORDENBOEK

DER

NEDERLANDEN.

BIJENGEBRAGT,

DOOR

Abraham
A. Jacob van der Aa,

ONDER MEDEWERKING VAN ENIGE VADERLANDSCHEM GELEERDEN.

EERSTE DEEL.



**TE GORINCHEM, BIJ
JACOBUS NOORDUYN.**

1839.

N. G.

THE NEW YORK
PUBLIC LIBRARY
819:86
ASTOR, LENOX AND
TILDEN FOUNDATIONS
R 1919 L

NEW YORK
PUBLIC LIBRARY
ASTOR, LENOX AND
TILDEN FOUNDATIONS

A A N

BUNNE KONINKLIJKE HOOGHEDEN

WILLEM ALEXANDER PAUL FREDERIK LODEWIJK,

ERFPRINS VAN ORANJE,

WILLEM ALEXANDER FREDERIK CONSTANTIJN

NICOLAAS MICHAEL

xx

WILLEM FREDERIK HENDRIK,

PRINSEN DER NEDERLANDEN.

KONINKLIJKE PRINSEN!

Naar welke zijde de Nederlander in zijn gezegend
Vaderland zijne blikken keert, overal ontmoet hij plaatsen,
die hem aan het heldengeslacht doen denken, waaruit Uwe
Koninklijke Hoogheden gesproten zijn. De geschiedenis des

Wij... 27 Sept 1777 guld...

volks is de geschiedenis der NASSAU's, en schier elke plek van *Nederland* herinnert den landzaat de wapenfeiten en lotgevallen van dat edele geslacht.

Toont hem, in het westen des Lands, de stad *Delft* de laatste rustplaats van den onvergetelijken grondvester van *Nêerland's* vrijheid, en van zoo vele andere doorluchtige Vorsten en Vorstinnen, in het Vorstelijk 's *Gravenhage* aanschouwt hij de wieg en bakermat van een aantal leden van dat geslacht, en niet ver van daar rust zijn oog met welgevallen op de altijd gedenkwaardige en gezegende plek, waar, in 1813, 's Lands wel-

varen opdaagde , toen de beste der Koningen weder de eerste schrede op den vadenlandschen grond zette. In het noorden des Rijks brengt hem de vlakte van *Heiligerlee* de dapperheid van **LODEWIJK** en **ADOLF VAN NASSAU** te binnen , en doet hem den vroegtijdigen dood van dien laatsten betreuren. In het oosten en zuiden stralen hem uit *Roermonde* , *Venlo* , *Maastricht* , 's *Hertogenbosch* , *Breda* , *Geertruidenberg* , ja , uit den geheelen gordel vestingen , welke *Oud-Nederland* van die zijde omsluit , het kloek beleid en de heldendaden van het onsterfelijke broederpaar **MAURITS** en **FREDERIK HENDRIK** te gemoet.

Levert de ongelukkige veldslag op Gelderschen bodem , toen
LODEWIJK en HEDRIK VAN NASSAU den heldendood stierven ,
eene treurige gewaarwording op ; staren wij met weemoed op de
overvaart aan de *Moerdijk* , waar de dappere JOAN WILLEM FRISO
zijn dood in de golven vond ; hoezeer heeft niet de kloeke ver-
dediging van den Vaderlandschen bodem door den Onsterfelijken
WILLEM III den roem des vaderlands , met dien des helds vereenigd ?

Aan wie dus zoude ik gepaster een werk kunnen opdragen ,
waarin de onderscheidene plaatsaen van dit Land , tot in de
minste bijzonderheden beschreven worden , dan aan Uwe Ko-

maklijke Hoogheden, op wie, als telgen van dat roemarchtig
geslacht, geheel *Nederland* zijne blikken gevestigd houdt, in
het geground vertrouwen, dat ook Uwe Koninklijke Hoogheden,
drukkende het voetspoof van uwen braven en wijzen grootvader
en van uwen dapperen vader, zoo wel in het kabinet, als aan
de spits des legers of aan het hoofd van *Neêrlands* vloot met on-
verschrokkenheid de regten van dit Land zullen weten te hand-
haven.

Dankbaar voor de mij verleende vergunning, van Uwe Vor-
stelijke namen aan het hoofd van dit werk te mogen plaatsen,

draag ik het met den diepsten eerbied aan Uwe Koninklijke Hoogheden op, biddende, dat Vorsten uit dezen roemrijken stam het dierbare Vaderland, onder den zegen des Allerhoogsten, steeds in dien bloei en in die welvaart mogen doen deelen, welke het in de roemrijkste tijden van zijn bestaan mogt genieten.

KONINKLIJKE PRIJZEN!

Van Uwe Koninklijke Hoogheden

de onderdanigste en gehoorzaamste Dienaar,

A. J. VAN DER A.

VOORREDE.

Bij de uitgave der eerste aflevering van het Aardrijkskundig Woordenboek der Nederlanden, moenen wij niet beter te kunnen doen, om het doel en de strekking van dat werk te doen kennen, dan hier het gezegde in ons bericht van Inteckening, voor zoo verre dit daartoe dienstig zijn kan, te herhalen: » Reeds sedert lang, » zeiden wij, » gevoelde men de behoefte aan een Aardrijkskundig Woordenboek van ons Vaderland, waarin alle plaatsen, die, hetzij om derzelver uitgebreidheid, hetzij om de aldaar plaats gehad hebbende gebeurtenissen, hetzij om de daar gevestigde fabrieken, of wel om eenige andere reden, vermelding verdienden, opgenomen waren, en hetwelk alzoo, wanneer men van een of ander oord iets naders wenscht te weten, slechts behoeft nageslagen te worden, om dadelijk het wetenswaardigste daaromtrent bijeen te vinden. Zulke een werk toch moet zonder twijfel voor alle standen der maatschappij van onmiskenbaar nut zijn; immers, om maar iets te noemen, de handelaar vindt daarin, wáár fabrieken van deze of gene stof gevestigd zijn, of wáár de handelsartikelen, die ons Vaderland oplevert, weligst voorkomen; de

» *krijgsman* , welke plaatsen van eenig krijgskundig belang zijn ,
 » en welke middelen ter veredeling van kennis en aanleg deze
 » of die plaats zijner bestemming hem aanbiedt ; hij , die ,
 » hetzij beroepswege of vermaakshalve , Nederland doorreist ,
 » weet daaruit dadelijk , welke bezienswaardige bijzonderheden
 » de onderscheidene , door hem bezocht wordende , plaatsen bevatten .
 » Maar vooral voor den onderwijzer moet zulk een werk van
 » onschatbare waarde zijn , daar hij zich hierdoor in staat
 » gesteld ziet , om den weetlust zijner leerlingen , zelfs omtrent
 » min bekende plaatsen , te voldoen , en hen met al het merkwaar-
 » dige van hunnen geboortegrond , tot in de minste bijzonderheid
 » toe , bekend te maken . »

» Bij gebrek aan zoodanig een werk , en om , bij het beoefenen
 » der geschiedenis en aardrijkskunde van ons Vaderland , eene
 » altijd gereed zijnde vraagbaak te hebben , hield de onderge-
 » teekende zich sinds een aantal jaren bezig , met het opteeke-
 » nen en in alphabetische orde bijeenhouden van al , wat hij
 » hier of elders omtrent deze of gene plaats wetenswaardigs
 » vernam , en was daarmede reeds zoo ver gevorderd , dat hij ,
 » op aanzoek van eenigen , die hij van tijd tot tijd het door
 » hem bijeen gebragte liet inzien , er op bedacht geraakte , om
 » zijn werk tot de uitgave gereed te maken ; waarvan hij toen
 » alleen door tijdsgebrek weêrhouden werd . Maar , door den
 » heilloozen opstand in België , zich aanvankelijk van zijne
 » aantekeningen en verdere bouwstoffen verstoken ziende , ver-
 » hinderde dit hem al verder in het volvoeren van dit voorne-
 » men . Later echter een gedeelte zijner boeken en papieren terug

»bekomen hebbende, en over een ruim deel van zijnen tijd
»tot de verdere bewerking kunnende beschikken, waren de om-
»standigheden van ons Vaderland zoodanig veranderd, dat
»hij, het niet durvende beproeven een werk van dien omvang,
»als een Aardrijkskundig Woordenboek van alle de Nederlandsche
»Provincien, in het licht te zenden, besloot alleen zich tot de provin-
»cis zijner inwoning (Noord-Brabant) te bepalen, als zijnde tevens
»die, in welker kennis men op dien oogenblik het meeste belang
»stelde, hetgeen hem ook te verkieslijker voorkwam, daar hij
»hierdoor, zoo uit de publieke beoordeelingen, als uit de hem;
»bij monde of geschrifte, medegedeelde aanmerkingen, konde
»te weten komen, wat er, naar het gevoelen van deskundigen,
»aan zijn werk ontbrak. En het is nu, ten gevolge der goed-
»keuring, welke hij mogt ondervinden, zoo in de algemeen
»gunstige recensien, zijner eerste proeven te beurt gevallen, en
»in de aanmoediging, die hij daarop van de loffelijke, te Leyden
»gevestigde, Maatschappij van Nederlandsche Letterkunde on-
»dervond, als in het aanzoek, hem van onderscheidene kanten,
»en daaronder door zeer achtenswaardige, in de aardrijks-
»kunde hoogstbedrevene, mannen gedaan. (waarbij hij nu nog
»voegen mag de gunstige ontvangst, met welke het onderhavige
»berigt van Inteekening vereerd werd), dat hij eindelijk tot het
»besluit kwam, om het Aardrijkskundig Woordenboek voor de
»pers gereed te maken; hetwelk zich evenwel thans, alleen tot
»de Noordelijke Nederlanden uitstrekt, voor zoo verre die facto
»van de Zuidelijke gescheiden zijn; hoewel ook nog opgenomen
»worden de gedeelten van Limburg en Luxemburg, die, volgens

» het protocol van 15 October 1830, onder het bestuur van onzen
 » gederbedigden Koning moesten komen; alsmede, om het werk
 » zoo volledig mogelijk te maken, alle meldenswaardige plaatsen
 » uit onze overzeesche bezittingen, waarbij, even als bij de steden,
 » dorpen, gehuchten enz. van ons Vaderland, volgens echte
 » bescheiden, zoo veel doentlijk, alle bezienswaardige gebouwen,
 » gedenkteekenen enz., alle vermelding verdienende gebeurtenis-
 » sen, de aldaar geboren vermaarde mannen, de daar gekweekt
 » of bereid wordende handelsartikelen, en de bestaande fabrieken
 » worden opgegeven. Het geheele werk zal besloten worden met eene
 » alphabetische lijst van de vermaarde mannen, die Nederland
 » heeft opgeleverd, met opgave van de plaats hunner geboorte, ten
 » einde in het werk zelf dadetijk te kunnen naslaan, waardoor
 » zij die vermaardheid verdiend, en wanneer zij geleefd hebben.

» Het spreekt van zelf, dat zulk een arbeid, zoudt die de vol-
 » ledigheid hebben, welks het publiek er billijk van eischen mag,
 » onmogelijk zonder de bijdragen van anderen kan volbragt wor-
 » den, en het is in de bewustheid daarvan, dat men zich van
 » de medewerking van bekwame, en met de aangelegenheden van
 » hun geboorteland in het algemeen, maar met die van het gewest
 » hunner inwoning in het bijzonder, bekende mannen heeft getraacht
 » te verzekeren.» En hierin zijn wij zoo gelukkig en naar wensch
 geslaagd, dat het geen ijdele grootspraak is, wanneer wij op
 den titel zeggen, dat wij dit werk onder medewerking van eenige
 vaderlandsche geleerden bijeenbrengen; daar toch de volgende,
 met de gesteldheid en geschiedenis der provincie hunner inwoning
 allezins bekende, mannen ons hunne medewerking niet hebben

willen ontzeggen, of ons althans belangrijke bijdragen of opgeven hebben medegedeeld; als in de provincie Noord-Brabant de Heeren: H. PALIER te 's-Hertogenbosch en A. DE GRUS te Breda; in Gelderland de Heeren: Jhr. Mr. F. A. S. A. BARON VAN IJNSUM te Hattem, O. G. HELDRING te Hemmen en Mr. G. P. E. ROZEND VAN DER AA te Arnhem; in Noord-Holland de Heeren: G. LAUTS te Medemblik en J. WOLFF te Haarlem; in Zuid-Holland de Heeren: Mr. G. MEES te Rotterdam en J. SMITS JR. te Dordrecht; in Zeeland de Heeren: Jhr. Mr. M. C. PASPOORT VAN GRUFSKERKE te Middelburg, J. AN UTRECHT DRESEHEVIS te Welfaartsdijk en J. C. DE POTTER te Hulst; in Utrecht de Heer F. B. ABER te Utrecht; in Friesland de Heer W. ENKHOFF te Leeuwarden; in Overijssel de Heeren: G. A. LOEFF en J. C. H. DE GAAY FORTMAN te Zwolle, J. VAN WIJK RE. en J. OLIVIER JR. te Kampen, de laatste ook voor hetgeen de Oost-Indië aangaat; in Groningen de Heeren: Mr. H. O. FRITH te Groningen en M. D. TENSTRA te Ulrum, welke laatste ons tevens menige belangrijke bijdrage, betrekkelijk onze West-Indische bezittingen, geleverd, de toezegging tot meerdere gegeven en ons bovendien alle zijne aantekeningen omtrent Oost-Indië en de Kust van Guinea ten gebruike afgestaan heeft; in Drenthe de Heer Mr. S. GRATAMA te Assen, en in Limburg de Heer H. C. G. VAN DER NOORDAA te Maastricht; terwijl de Heer J. BOSSCHA, door eenige opmerkingen nopens het geschiedkundige gedeelte, de Heer F. P. ROORDA VAN EYSINGA, door zijns buitengewone bekendheid met al wat onze Oostindische bezittingen betreft, en de Heer: H. STROOTMAN, aan wien wij bovendien menige gegronde aanmerking te danken hebben, door ons,

in het lastige en niettemin belangrijke werk van het nazien der proeven behulpzaam te zijn, ons grootelijks aan hen verplichten; waarom wij het ons ook tot een genoegzen rekenen, hun allen reeds voorloopig hier onzen dank te betuigen voor hunne bereidvaardigheid, om onzen arbeid door hunne toedichting der volmaaktheid nader bij te doen komen, terwijl wij ons tevens bij voortduring in hunne belangrijke medewerking aanbevelen. Daar het evenwel niet van onze correspondenten te vergen is, dat zij, op eenen eenigzins verwijderden afstand van hunne woonplaats alles zelve onderzoeken, zoo worden de proefbladen, waarop eens of andere meer of min afgelegene plaats voorkomt, bovendien aan den Burgemeester, tot wiens gemeente die plaats behoort, toegezonden, met verzoek van het ontbrekende te willen invullen, en het gebrekkige te verbeteren, waaraan wij dan ook met dankzegging moeten erkennen, dat voor als nog (op eens enkele uitzondering na) door allen op het bereidwilligst voldaan is. Wij meenen nu den besten weg ingeslagen te zijn, om ons werk tot die volkomenheid te brengen, waarvoor menschelijke arbeid van dien aard vatbaar is. Mocht evenwel een onzer lezers meenen, dat er nog andere middelen waren, om daartoe te geraken, hij gelieve ons deze slechts op te geven, daar en Redacteur en Uitgever het ernstigste voornemen hebben, om noch moeite noch kosten te ontzien, ten einde het werk zoo naauwkeurig mogelijk te maken.

En hier zouden wij nu onze voorrede kunnen eindigen, ware het niet, dat wij ons verplicht achtten, reden te geven van onze wijze van behandeling en bewerking, voor zooverre die reeds eenige bedenkingen heeft uitgelokt of nog zoude kunnen uitlokken. —

Zoo zal men hier , tegen het gewone gebruik aan , de namen der gemeenten , die uit de namen van meer dan eene plaats zamen- gesteld zijn , door verbindings- of koppelteekens aaneen gehecht vinden (bijv. Aalsmeer-en-Kudelstaart). Dit geschiedt , om daar- door aan te duiden , dat die alzoo zaamgevatte woorden , in dit geval , eigenlijk maar éenen naam uitmaken , en , om alle ver- warring voor te komen , welke anders ligt ontstaat. Als wij b. v. in het opnoemen van de gemeenten in het kanton Oosterhout , schrij- ven : Oosterhout , Terheiden , Geertruidenberg en Made en Drim- melen ; hoe zal dan iemand , die met dit kanton anders niet bekend is , weten of Made tot Geertruidenberg of tot Drimmelen behoort ; terwijl , indien wij schrijven : Oosterhout , Terheiden , Geertruidenberg en Made-en-Drimmelen , de twijfeling ophoudt.

In de bewerking van het Aardrijkskundig woordenboek van Noord-Brabant zijn de gemeenten , d. i. de geheele burgerlijke huishouding , aan wier hoofd een burgemeester staat , en het ei- genlijke dorp , waaronder wij gewoonlijk de kerkbuurt of liever , zoo als men het voelal , ter onderscheiding van de buiten- wijken , noemt , de kom van het dorp verstaan , elk in een afzonderlijk artikel behandeld. Hiertegen zijn bedenkingen gerezen en men heeft beweerd , dat dit aanleiding tot ver- warring konde geven , omdat het scheen , als of men van twee geheel afzonderlijke plaatsen sprak. Om dit te voorkomen , heb- ben wij best geoordeeld , voor die gemeenten , welke slechts den naam van één enkel dorp voeren , in hetzelfde art. eerst de plaats als gemeente , en vervolgens als dorp te behandelen ; doch daar , waar de gemeente naar meer dan eene plaats genoemd is , wordt

aan de gemeente als zoodanig , en aan de plaatsen , waaruit zij
 zamengesteld is , ieder een afzonderlijk artikel toegewijd , ter-
 wijl de kerkelijke gemeenten , uit combinatiën bestaande , alreede
 afzonderlijk behandeld worden , daar toch deze vaak uit geheel
 andere bestanddeelen , dan de burgerlijke gemeenten , zamengesteld
 zijn. Zoo vormt b. v. het dorp Almkerk met Uitwijk eene burgerlijke
 gemeente , terwijl Almkerk met Emmikhoven eene kerkelijke ge-
 meente uitmaakt , en Emmikhoven wederom met Waardhuizen eene
 burgerlijke , en Waardhuizen met Uitwijk eene kerkelijke gemeente.

Er is gevraagd , waarom ook die kasteelen , kloosters , wa-
 terlooopen , sluizen enz. , welke thans in het geheel niet meer
 bestaan , door ons opgenomen zijn , daar men dit als eene onnoo-
 dige uitbreiding van het werk beschouwde. Dan dit is ons , na rijp
 overleg , dienstig voorgekomen , want , behalve dat dit te beter de
 vroegere gesteldheid van ons land doet kennen , heeft het bovendien
 nog dit nut , dat men , bij het vermeld vinden van dusdanig kas-
 teel , waterloop of dergelijke merkwaardigheid , dadelijk weten
 kan , of het nog bestaat of niet , terwijl toch in de meeste beschrij-
 vingen van ons Vaderland , en zelfs op onderscheidene der
 nieuwste kaarten , vele namen voorkomen van plaatsen , die
 reeds voor eeuwen gesloopt of vernietigd zijn. Zoo vindt men
 in de andere zoo nauwkeurige Beschrijving der Nederlanden
 VAN BACHINNE , onder anderen , kasteelen in Friesland als nog
 bestaande vermeld , die reeds in den tachtigjarigen oorlog
 of vroeger gesloopt zijn , en het soude ons niet moeijelijk vallen ,
 ook hedendaagsche schrijvers op te noemen , die zijne mis-
 slagen , te dien opzichte , hebben nageschreven. Wij hebben even-

wel best geoordeeld bij de artikelen , waarin iets , dat sinds lang niet meer bestaat , behandeld wordt , alleen de oude , toenmaals gebruikelijke , verdeling der provincie , waarin het gelegen is , op te geven ; welke oude verdeling bij de andere artikelen altijd , ter onderscheiding , vóór den naam der provincie geplaatst is , terwijl de thans nog gebruikelijke indeeling achter dien naam gevonden wordt. Eerst hadden wij gedacht , deze oude verdeling geheel weg te laten , maar , bij later inzien , begroep men , dat het opgeven daarvan ook zijn nut konde hebben voor hen , die , bij de beoefening onzer vroegere geschiedenis , dit werk zouden willen naslaan ; terwijl bovendien in sommige streken van ons Vaderland , vooral onder de landlieden , de oude verdeling meer algemeen bekend is , dan de nieuwe ; zoo zal b. v. een Noord-Brabander beter weten , hoe ver de Baronie van Breda , dan hoever het distrikt Prinsenhage zich uitstrekt , en een Groninger landman zal ons beter verstaan , wanneer wij van het Westerkwartier , dan wanneer wij van het arrondissement Groningen spreken.

Wat de tegenwoordige regterlijke verdeling in arrondissementen en kantons betreft , had men ons in overweging gegeven , of het niet beter ware die geheel weg te laten , aangesien deze toch eerlang eene verandering stond te ondergaan , zoo dat wij dan later , wanneer deze bekend was , eene lijst achter het werk konden voegen , waarin die verdeling afzonderlijk opgegeven werd ; dan wij dachten , dat het ons niet vrij stond , de verdeling , zoo als zij thans bestaat , achterwege te laten , te minder daar wij altijd , ingeval die veranderingen bekend worden , vóór dat ons werk voltooid is , eene opgave der

nieuwe arrondissemens-verdeeling daar achter kunnen voegen.

De geographische breedte hebben wij alleen van die plaatsen opgegeven, welke, of om hare ligging aan de rivieren, of om eene andere reden belangrijk waren, en hierin hebben wij de Alphabetische tafelen, achter de Verzameling van Hydrographische en Topographische waarnemingen in Holland van den Luitenant Generaal KRAIJENHOFF, gevolgd, met dit onderscheid evenwel, dat wij, op raad van een bekend wiskundige, de lengte, welke door KRAIJENHOFF van den Meridiaan over Parijs af berekend is, hebben genomen van den Meridiaan over het eiland Ferro af, als zijnde die, welke onze aardrijks- en wiskundigen in hunne opgaven meest volgen. Er is ons in bedenking gegeven, of het niet beter ware, den Meridiaan van Greenwich als eersten Meridiaan aan te nemen, aangezien de Marine tegenwoordig, volgens een koninklijk besluit, naar dien Meridiaan rekent, of dien van Amsterdam, (den westertoren), van welken in het Jaarboekje, uitgegeven op last van Z. M. den Koning, geteld wordt. Uit een Aardrijkskundig oogpunt beschouwd, kwam het ons echter natuurlijker voor, naar den Meridiaan van Ferro te rekenen, als zijnde het punt, waar, schier zonder onderscheid, op alle kaarten, de halfronden gescheiden worden, hetwelk dan ook de reden was, dat niet alleen de Ouden, maar ook onze beroemdste aardrijkskundigen altijd over dat punt hunnen eersten Meridiaan getrokken hebben. Jammer maar, dat de raad van dien bekwamen man ons eerst, na het afdrukken van de eerste vellen, ter ooren kwam, zoodat de eerst aangenomene berekening daarin niet meer veranderd konde worden. Waar men

dit nu in het werk niet opzettelijk vermeld vindt, is de lengte van het eiland Ferro af berekend, terwijl zij, die den afstand van den Meridiaan van Greenwich willen weten, dit gemakkelijk berekenen kunnen, wanneer zij in het ooghouden, dat die plaats 17° 46' oostelijker gelegen is.

Aangezien de bevolking van iedere plaats, niet alleen jaarlijks, maar zelfs dagelijks, aan verandering onderhevig is, en het werk, door zijnen omvang, onmogelijk in één jaar kan afgewerkt worden, zoo hebben wij, ten einde niet overal te moeten zeggen, volgens de telling van welk jaar onze opgave geschiedt, de bevolking slechts in ronde getallen vermeld, en daartoe den volgenden maatstaf aangenomen: voor plaatsen beneden de 1000 zielen wordt het 10tal, en voor plaatsen boven de 1000 zielen het 100tal opgegeven, hetwelk het naast komt bij het juiste getal, dat wij, volgens de laatste telling, vermeld vinden.

Er is in bedenking gegeven, of het niet beter geweest ware, de gedeelten der provinciën Limburg en Luxemburg in het werk achter te laten, en als bijvoegsel, nadat er eens eene eindschikking zal getroffen zijn, afzonderlijk te geven; doch hierop meenen wij te moeten antwoorden: Vooreerst, dat alsdan het werk niet alles zoude omvatten, wat thans, ingevolge bovengemeld protocol van 15 October 1830, tot het Koninkrijk der Nederlanden behoort; ten tweede, dat wij, om aan het berigt van intekening getrouw te blijven, die gedeelten niet mogten achterwege laten; en, ten derde, dat het toch altijd uit den aard van een werk, als het onderhavige, voortvloeit, dat het naauwelijks ten einde is, of er hebben weder veranderingen plaats gehad, die een aanhangsel vorderen, in welk aanhangsel,

wanneer er bij de eindschikking eenige wijzigingen in de grenscheidingsmogten plaats hebben, men dan zal moeten aangeven de plaatsen, welke daarbij aan ons Vaderland toegevoegd of er van afgenomen zijn.

Voor onze bezittingen op de Kust van Guinea is het ons doelmatig voorgekomen, ook de landen, waarin onze forten gelegen zijn, afzonderlijk te vermelden, als kunnende het, zoo voor onzen handel als om andere redenen, van belang zijn iets naders omtrent de vorstendommen op die kust te weten. Zoo ook zijn op de Oostindische eilanden, waar de Nederlanders gevestigd zijn, niet alleen de aan ons onderhoorige, maar ook de andere daarop bekende plaatsen behandeld, aangezien ons gezag zich daar hoe langer hoe meer uitbreidt, en het dus meer en meer belangrijk wordt, die eilanden in hun geheel naauwkeurig te kennen.

Mogten nu, niettegenstaande alle onze aangewende pogingen, dit ons werk (en welke menschelijke arbeid is daarvan volkomen vrij?) nog hier of daar eenige onvolkomenheden aankleven, dan noodigen wij hen, die ze mogten ontdekken, ten vriendelijkste uit, om die aan ons of eenen onzer medearbeiders op te geven, ten einde ze, bij eene volgende aflevering, met dankbare vermelding van hunnen naam, zoo ons dit geoorloofd zij, aan onze teekenaars te kunnen bekend maken.

En nu smeeken wij Hem, zonder wien wij niets vermogen, dat Hij ons de noodige bekwaamheid en kracht verleene, om ons werk zóó te voleindigen, dat het tot nut van onze medeburgers en tot meerdere bekendwording van onzen vaderlandschen grond moge verstrekken.

BREDA, 30 November 1837.

A. J. VAN DER AA.

**VERKLARINGEN DER VERKORTINGEN IN DIT WERK-
VOORKOMENDE :**

aartspr. aartspricsterdom.
ads. resid. adsistent residentschap.
afd. afdeeling.
akk. akkers.
amb. ambacht.
amb. heerl. ambachtsheerlijkheid.
A. P. Amsterdamsche peil.
arr. arrondissement.
arr. hoofdpl. arrondissementshoofdplaats.
bisd. bisdom.
bund. bunders.
b. buurt.
buursch. buurschap.
cler. clerezij.
comm. communicanten.
dek. dekenaat of dekenschap.
dep. departement.
distr. distrikt.
doopsg. doopsgezinden.
d. dorp.
droogm. droogmakerij.
eil. eiland.
eil. gr. eilandengroep.
ell. ellen.
Ev. Luth. Evangelisch-Lutherschen.
fakt. faktorij.
geb. geboren.
geh. gehucht.
gem. gemeente.
gemet. gemeten.
gen. genaamd.
gl. guldens.
gouv. gouvernement.
griet. grietenij.
gr. groep.
groot. groot Hertogdom.
heerl. heerlijkheid.
H. of HH. Heilige of Heiligen.
Herst. Luth. Herstelde-Lutherschen.
Herv. Hervormden.
H. E. H. G. Hoog-Edel Hoog geboren.
h. huizen.
HEGM. Hunne Edele Groot Mogenden.
inw. inwoners.
Jans. Jansenisten.
kant. kanton.
kant. hoofdpl. kantons hoofdplaats.
kast. kasteel.
katoenpl. katoenplantaadje.
klass. klassis.
kl. klein.

koffijpl. koffijplantaadje
 kol. kolonie.
 kon. koningrijk.
 kostgr. kostgrond.
 kw. kwartier.
 lands. landschap.
 landv. landvoogdij.
 Luth. Lutherschen.
 Menn. Mennisten.
 m. k. militie kanton.
 Nederd. Nederduitsch.
 Nederl. Nederlandsch.
 neg. negorij.
 N. B. Noorder Breedte.
 N. Noord.
 O. Oost.
 O. L. Ooster Lengte.
 palm. palmen.
 plant. plantaadje.
 pold. polder.
 p. pond.
 prinsd. prinsdom.
 prov. provincie.
 reg. regentschap.
 reg. dist. regeringsdistrikt.
 regtsg. regtsgebied.
 Rem. Remonstranten.
 resid. residentschap.
 riv. rivier of riviértje.
 roed. roeden.
 R. K. Roomsche Katholijken.
 schiereil. schiereiland.
 s. d. schooldistrikt.
 suikerpl. suikerplantaadje.
 u. uur.
 vad. vademén.
 verl. verlaten.
 vic. vicariaat.
 vic. gen. apost. vicariaat generaal apostolijk.
 v. voeten.
 v. e. vierkante ellen.
 v. m. vierkante mijlen.
 v. p. vierkante palmen.
 v. r. vierkante roeden.
 v. v. vierkante voeten.
 voorm. voormalig.
 voorst. voorstad.
 vorst. vorstendom.
 WEW. Wel Eerwaarde.
 W. West.
 W. L. Wester Lengte.
 Z. Ziel of Zielen.
 Z. Zuid.
 Z. B. Zuider Breedte.

N a a m l i j s t

DER

I N T E R K E N A R E N .

ZIJNE MAJESTEIT DEN KONING. 12 exemplaren.

ZIJNE KONINKLIJKE HOOGHEID DEN PRINS VAN ORANJE.

2 exemplaren.

ZIJNE KONINKLIJKE HOOGHEID PRINS FREDERIK DER NEDERLANDEN.

HARE KONINKLIJKE HOOGHEID MEVROUW PRINSES AL-

BRECHT VAN PRUISSEN. 2 exemplaren.

ZIJNE KONINKLIJKE HOOGHEID DE ERFPRINS VAN ORANJE.

ZIJNE KONINKLIJKE HOOGHEID PRINS ALEXANDER.

A.

- Aa. (*Mr.* C. P. E. Robidé van der) voor het Departement tot Nut van 't Algemeen te Oosterbeek.
 Abrahams. (Gebroeders) Boekhandelaars te Middelburg.
 Abendanon. (H. S.) Ambtenaar te Suriname.
 Ackersdijck. (J.) te Utrecht.
 Adams. (A. H.) 1^o Luitenant der Infanterie.
 Administratie voor de Nationale Nijverheid te 's Gravenhage.
 Aelders. (J. F.) Roomsch Kat. Pastoor te Kampen.
 Ahrens. (A. V.) 1^o Luitenant der Infanterie.
 Akademie. (Koninklijke Militaire) te Breda.
 Akkermans. (J. H.) Kapitein Kwartiermeester.
 Alewijn. (W.) Rijks Ontvanger te Wormer.
 Alphen. (A. A. J. P. van) 1^o Luitenant der Artillerie.
 Alta. (E. Canter) te Leyden.
 Altink. (H.) 2^o Luitenant der Infanterie.
 Andel. (P. van) Notaris te Brielle.
 Andrae. (D. G.) 1^o Luitenant der Genie.
 Andrae. (J. H. Beuckers) te Utrecht.
 Andrae. (*Mr.* P.) Notaris te Leeuwarden.
 Andriessen. (J. A.) 2^{de} Stads-Schoolonderwijzer te Suriname.
 Anemaet. (C. J.) Fourier der afdeeling Kurassiers n^o. 1.
 Ardesch. (J.) Kolonel der Infanterie.
 Arnhem. (De stad)
 Arriens. (J. L.) Koopman te Soerabaja.
 Assen. (P. van) 1^{ste} Luitenant der West-Indische Jagers.
 Assenraad. (W. van) Burgemeester te Amersfoort.

B.

- Baalen. (J. van) Boekhandelaar te Rotterdam.
 Baert. (W. C.) te Leyden.
 Bakkenes. (H. C. van) Lit. Hum. Stud. te Groningen.
 Balfour van Burleigh. (P. van) Luitenant Kolonel der West-Indische Jagers te Suriname. 3 exemplaren.
 Banffer. (J. G. W.) Ambtenaar te Suriname.
 Bannier. (L. G. W.) 2^o Luitenant der Infanterie.
 Barkhausen. (F.) 1^o Luitenant der Infanterie.
 Barnaart van Bergen. (W. P.) Lid der Gedeputeerde Staten van Noord-Holland, te Haarlem.
 Barre. (C. P. L.) 1^o Luitenant der Artillerie.
 Bartijn. (P.) 1^o Luitenant Kwartiermeester.
 Baym. (P. L. G.) Roomsch Kat. Pastoor, te Haarlem.
 Bauman. (G. van der Valk) Kap. Adj. van den Lt. Gen. van der Capellen.
 Bauman. (J.) in de Beemster.
 Bax. (A.) Predikant te Oostburg.
 Bec. (J.) 1^o Luitenant Kwartiermeester.
 Beekhuis. (H.) 2^o Luitenant Kwartiermeester.
 Beek. (J. van) Sergeant der 17^{de} afdeeling Infanterie.
 Beets. (N.) Eerste Kommiss van het Postkantoor te Groningen.
 Beets. (van der) Adjud. Onderoffic., regiment Ligte Dragonders n^o. 5.
 Begeer. (H. G.) Kostschoolhouder te Elburg.
 Benthem en Jutting. (van) Boekhandelaars te Middelburg. 3 exemplaren.
 Berckenhoff. Onderwijzer in vreemde Talen te Purmerend.
 Berdenis van Berckom. (J. J.) Raadsheer bij het Provinciaal Gerechtshof van Zeeland.

- Berg van Heemstede. (van den) te Leyden.
 Bergh. (H. van den) Rentenier te Nederhemert.
 Berkel. (M. van) Instituteur te Montfoort.
 Berkenbosch. (H.) Predikant te Beverwijk.
 Berkum Bijsterbos. Jr. (N. van) te Kampen.
 Berman. (A.) Huisonderwijzer te 's Hertogenbosch.
 Berman. (Mr. J.) Vrederegter te Zierikzee.
 Bernet Wz. (C.) Koopman te Rotterdam.
 Bernhard. (J. H.) Directeur eener Plantagie te Suriname.
 Bernhofft. (D. J.) 2^o Luitenant Kwartiermeester.
 Besier. (P. F.) Directeur van het Postkantoor te Deventer.
 Betting. (C. D.) Apotheker te Suriname.
 Beukman. (L.) Gepensioneerd Majoor der Infanterie.
 Beverlij. (C. A.) Controleur der Belastingen te Arnhem.
 Beijerland. (Gemeente bestuur van Nieuw-)
 Bibliotheek van de afdeeling Kurassiers n^o. 5.
 Bibliotheek van de tweede afdeeling Infanterie.
 Bibliotheek van de veertiende afdeeling Infanterie.
 Bibliotheek van het bataillon Art. Transporttrein.
 Bibliotheek van het Departement van den Grootmeester der Artillerie.
 Bibliotheek van het Kon. Instituut voor de Marine te Medemblik.
 Bylandt. (Graaf van) te 's Hage.
 Bylandt. (T. van) te Wierda.
 Blaauw. (R. C. L.) 2^o Luitenant der Artillerie.
 Blanc. (L. J. A.) Kapitein der Infanterie.
 Blusse en van Braam. Boekhandelaars te Dordrecht.
 Boeck. (R.) 1^o Luitenant der Artillerie.
 Boecop. (C. G. J. Baron van) Generaal-Majoor.
 Boelens. (R.) Boekhandelaar te Zwolle. 6 exemplaren
 Boellaard. (P.) 2^{de} Luitenant der Ligte Dragonders.
 Boer. (J. de) Boekhandelaar te Amsterdam.
 Boerema. Sergeant-Majoor bij de 8^{ste} afdeeling Infanterie.
 Bogaard. (B. Verhey van den) Grondeigenaar te Werkendam.
 Bommel. (De stad Zalt-)
 Bonekamp. (A.) Roomsch Kat. Pastoor te Lok.
 Bontjema. (E.) Koopman te Leeuwarden.
 Boon. (G. W.) Kostschoolhouder te Brielle.
 Boonacker. (A. N. Franken) 1^o Luitenant der Infanterie.
 Boonzajer. (C. G.) Notaris te Gorinchem.
 Boonzajer. (J. C.) Koopman te Gorinchem.
 Bootz. (J.) Roomsch Kat. Pastoor te Brielle.
 Bordes. (A. J. T. de) Regter der Arrondissements Regtbank, te Gorinchem.
 Borger EAz. (P. A.) Theol. Cand. te Leyden.
 Bos. (J.) Koopman te Rotterdam.
 Bosch. (B.) 1^o Luitenant der Artillerie.
 Bosch. (B. F. N.) te Culemborg.
 Bosch Dz. (D. W.) Onderwijzer te Amsterdam.
 Bosch. (J. G.) 2^{de} Luitenant, bataillon Artillerie Transporttrein.
 Bosch. (J. J. van den) te Schiedam.
 Bosch. (L. E.) Boekhandelaar te Utrecht.
 Bosch van Drakensteyn. (Jonkhr. G. W.) 2^o Luitenant der Lansiers.
 Bosch van Drakensteyn. (Jonkhr. H. W.) Lid der Ridderschap van Utrecht, te Utrecht.
 Bosch van Drakensteyn. (Jonkhr. Mr. F. L., H. J.) Lid der Ridderschap van Holland, aan de Vuurschie.

- Bosch van Drakensteyn. (*Jonkhr. Mr. W.*) Lid van de Ridderchap van de Provincie Utrecht, te Utrecht.
- Bouwman. (P. D.) te Hommerts.
- Braber. (Mejufvrouw A. J.) te 's Gravenhage.
- Brade. (C. F.) Generaal-Majoor, Plaatselijke Kommandant te Maastricht.
- Brade. (F. W.) Luitenant-Kolonel, Plaatselijke Kommandant te Naarden.
- Braun. (J.) Schoolhouder te Amsterdam.
- Brauw. (A. T. Stavenisse de) Ritmeester der Ligte Dragonders.
- Breckenheimer. (J. H.) 1^{ste} Luitenant der Infanterie.
- Breton van Groll. (P. H.) te Soerabaia.
- Bretz. (G. W.) 2^o Luitenant der Infanterie.
- Briqué. (B.) Pastoor titulair van Aarlanderveen, te Haarlem.
- Broens. (A. H.) Litt. Hum. Theol. et S. S. Min. Cand. te Amsterdam.
- Brooshoof. (C. M.) Notaris te Giessendam.
- Brouwer. (C. L.) Ontvanger van 's Rijks Belastingen te Schagen.
- Brown. Predikant te Leyden.
- Brugmans, Wed. Rutgers. (Mevr. J.)
- Bruine. (F. K. de) Ingenieur der 1^o klasse van den Waterstaat te Soerabaia.
- Bruns. (J.) Roomsch Kat. Pastoor te Haarlem.
- Brunt. (J.) Fuselier der negende afdeeling Infanterie.
- Bruyn. (M. D. de) S. Min. Cand. te Utrecht.
- Buchner. (E. C.) Kapitein der Infanterie.
- Bult. (De Wed. J. den) Boekhandelaars te 's Gravenhage.
- Buma. (*Mr. W. B.*) Grietman van Baarderadeel, te Weidum.
- Burg. (P. van der) Schoolonderwijzer te Gorinchem.
- Burgerhoudt. (*Mr. A. G.*) Substitut Griffier van den Hoogen Raad der Nederl.
- Busch. (M.) Administrateur van 's Rijks Schatkist, te Groningen.
- Buy. (P. du) te Haarlem.
- Buys Ballot. Predikant te Brakel.

C.

- Camerlingh. (A. C.) 2^{de} Kapitein der Genie.
- Camp. (W. M.) 2^{de} Luitenant der Pontonniers.
- Campbell. (J.) 1^{ste} Luitenant der Infanterie.
- Campbell. (W.) Sergeant der 7^o afdeeling Infanterie.
- Canne. (C. D.) Instituteur te Beverwijk.
- Canne. (C. D.) Predikant te Gastricum.
- Cannaman. (A.) 1^o Luitenant der Genie.
- Canslaar. (P. J.) Makelaar te Rotterdam. ●
- Capellen. (*Baron van der*) Opperbevelhebber der vesting Maastricht.
- Carp. (G. J. W.) te Arnhem.
- Casembroot. (J. L. de) Kapitein der Rijdende Artillerie.
- Cassa. (J. F.) 1^{ste} Luitenant der West-Indische Artillerie.
- Gasteren. (C. F. van) Kapitein Kwartiermeester der West-Ind. Jagers.
- Cate. (S. Blaauwpot ten) Predikant der Doopsgezinden te Akkrum.
- Cats. (J. P.) Partikulier te Axel.
- Cats. (P.) Stads-Schoolonderwijzer te Axel.
- Catshoek. (A. J.) Kapitein der Infanterie.
- Charro. (H. F. de) Papierhandelaar te 's Hage.
- Clarys. Opzigter der stoommachine te Arkel.
- Cleef. (Gebroeders van) Boekhandelaars te 's Gravenhage. 4 exempl.
- Cochius. (J. D.) Controleur Boekhouder bij het Kadaster te Zwolle.
- Cocq d'Armandville. (P. F. A. le) 1^{ste} Luitenant der Infanterie.
- Collewijn. (J.) Instituteur te Schoonhoven.
- Colthoff. (J. A. Rom) Wachtmeester der afdeeling Kurassiers n^o. 1.

- Combés. (J. L.) 2^{de} Luitenant der Artillerie.
 Cortheyligers. (C. M.) Gepensioneerd Generaal der Infanterie.
 Coster. (H.) Boekhandelaar te Alkmaar.
 Crimpen. (P. G. van) Kapitein Kwartiermeester.
 Croll. (G. J. A.) Volontair der afdeeling Kurassiers n^o. 9.
 Cruis. (C.) te Amsterdam.

D.

- Daalen. (Mr. H. B. van) Notaris en Stads Secretaris te Wageningen.
 Daems. (G. H.) Boekbinder te Arnhem.
 Dam. (R. van) Oud Raadsheer in het voormalig Departementaal Gerechtshof van Zeeland, lid der Provinciale Staten van Zeeland, te 's Gravenpolder.
 Dam. (W. A. van) Roomsche Kat. Pastoor te Hontenisse.
 Dambé. (J. N. L. Loos) Onderwijzer te Arkel.
 Danckaerts. (A. M.) Ontvanger van 's Rijks belastingen te Sas-van-Gent.
 Dassel. (Y. W. C. von) 2^o Kapitein der Artillerie.
 Dentsch. (J. von) Kapitein der Genie in Oost-Indië.
 Demonschy. (C. P.) te Rotterdam.
 Departement voor de Zaken van de Hervormde Kerk, enz. te 's Hage.
 Departement voor de Zaken van de R. K. Eeredienst te 's Hage. 4 exempl.
 Diederichs. (Gebr.) Boekhandelaars te Amsterdam.
 Dieren. (J. J. van) 2^{de} Luitenant Kwartiermeester.
 Diggelen. (Staes Hubertus van) Notaris te Axel.
 Dill. (P. C.) Boekhandelaar te 's Gravenhage.
 Dishoek. (P. A. van) Burgemeester te Axel.
 Dobben. (J. F. van) Boekhandelaar te Haarlem.
 Donker Curtius van Tienhoven. te 's Gravenhage.
 Donleben. (J. H.) 2^o Luitenant der Infanterie.
 Doerleben. (J. N. L.) Eerste Assistent ten Kantore van den Kolonialen Ontvanger en Betaalmeester te Suriname.
 Doeveren. (A. F. van) Med. Doct. te Leyden.
 Dockum. (De Stad)
 Dominicus. (J.) 1^o Luitenant der Infanterie.
 Doorman. (Erven) Boekhandelaars te 's Gravenhage.
 Doorman. (P.) 2^o Kapitein der Artillerie.
 Doorn. (A. van) 2^o Luitenant der West-Indische Jagers.
 Dortmund. (J. L. van) Burgemeester te Hulst.
 Doyer Az. (J.) Boekhandelaar te Arnhem.
 Dozy. (J. M. van Klinkenberg) 2^o Luitenant der Artillerie.
 Dubois. (P. D.) Kapitein der Artillerie.
 Duikers. (M.) Kapitein Kwartiermeester.
 Dussen. (J. H. van der) 1^o Luitenant der Lansiers.
 Duveigneur. (J. P.) Kapitein Kwartiermeester.
 Dijkmeester. (J.) Advokaat Generaal bij het Prov. Gerechtshof van Gelderl.
 Dijkstra Six. (J. J.) Theologisch Candidaat.

E.

- E.*** (J. D.) te Breda.
 Eeckhout. (P. J. van den) Onderwijzer te Stoppeldijk.
 Eek. (D. van) Onderwijzer te Asperen.
 Eekhoff Hz. Boekhandelaar te Groningen.
 Eekhoff. (W.) Archivarius van de stad Leeuwarden, voor de stedelijke Bibliotheek te Leeuwarden.
 Eichholtz. (P. C.) 2^o Luitenant der Infanterie.
 Ekker. (E.) Medecinae Doctor te Vollenhoven.

Elias. (G. H.) te Wageningen.
 Ellis. (J.) Ambtenaar te Suriname.
 Embroek. (J. J. H.) 1^o Luitenant der Infanterie.
 Emden. (E. van) Eerste Adsisistent ten kantore van den Kolonialen
 Ontvanger en betaalmeeester te Suriname.
 Empius. (L. C.) Instituteur te Zwolle.
 Engelbronner. (d') Wachtmeeester bij het Regiment Ligte Dragond. no. 4.
 Engelen. H. Luitenant Kolonel der Genie.
 Engelenburg. (Mr. L.) Arrondissements Inspecteur et Deventer.
 Engeringh. (J. J.) 2^o Luitenant der Infanterie.
 Engels. (G.) Burgemeester te Vriessenvveen.
 Entrup. (W. W.) Luitenant Kolonel der Artillerie.
 Epke. (J. G.) 2^o Luitenant der Infanterie.
 Erasmus Az. (J.) Burgemeester te Kadzand.
 Erkelens. (A. van) Adjutant Onderofficier bataillon artill. transporttrein.
 Ermerins. (F. P.) Ontvanger van 's Rijks belastingen te IJzendijke.
 Erzey. (P. A.) 1^o Luitenant der Kurassiers.
 Eschauzier. (J. P. Brand) 1^o Luitenant der Artillerie.
 Escury van Heinenoord. (H. Baron Collot d')
 Essen. (L. van) Apothekeer te 's Gravenhage.
 Everdingen. (C. A. van) Arrondissements Inspecteur te Zwolle.
 Evers. (W. G. F.) Ritmeester op non activiteit.
 Eyck. (Mr. M. J.) Heer en Erfburggraaf van Zuilichem, te Maartensdijk.
 Eymael. (A. H.) 1^e Luitenant der Infanterie.
 Eymael. (C. T. T.) 2^o Luitenant Kwartiermeester.
 Eymael. (T.) 2de Luitenant der Infanterie.

F.

Fabius. (G. C.) 2^o Luitenant der Artillerie.
 Falter. (P. R.) Kolonel der Artillerie.
 Faul. (G. C.) Organist te Gorinchem.
 Feenstra. (J. M.) te Opende.
 Feenstra. (M. D.) te Ulrum.
 Feith. (J. H. O.) Jur. Utr. Cand. te Groningen.
 Felden van Kinderstein. (G. F. Baron van der) Lid der Ridderfchap en
 Provinciale Staten van Utrecht.
 Feykes. (B.) 2^o Kapitein der Artillerie, Adjutant van den Generaal
 Majoor Paravicini di Capelli.
 Fonseca. (Jonkk. L. S. D. Antonio Carteret da) 2^o Luitenant der Infanterie.
 Fortman. (G. L. de Gaay) te Leyden.
 Frackers. (B. H.) 1^o Luitenant der Infanterie.
 Frantzen. (A. H.) Luitenant Kolonel der Infanterie.
 Fremertj. (J. A. de) te Leyden.
 Frissart. (A. A.) Kapitein der Oost-Indische Infanterie.
 Frouin. (J.) Administrateur van Plantagiën te Suriname.
 Funder. (J. C.) Ritmeester der Ligte Dragonders.

G.

Gäckstatter. Klerk bij den Arrondissements Inspecteur te Zwolle.
 Gallenkamp. (H. J.) Roomsch Kat. Pastoor te Haarlem.
 Geer. (P. van) Smid te Leyden.
 Geertsema. (E. J.) Omgaande Regter in de Soerabaiasche afdeeling.
 Geestenbeek. (J.) 1^o Luitenant Adjutant der Infanterie.
 Generale Directie voor de Zaken van de R. K. Eeredienst te 's Hage. 4 exemp.
 Gerbens. (W.) Koopman te Groningen.

Gerlings. (Mr. H.) te Hillegom.
 Gbert. (C. F. van) 2^o Luitenant Kwartiermeester.
 Gillemans. (J.) Apotheker te Breda.
 Gillet. (J. D. D.) 2^o Luitenant der Infanterie.
 Glinkerman. (E. L.) Stads Vondameester te Utrecht.
 Glinkerman. (H.) te Utrecht.
 Godefroy. (P. J.) Dirigerend Officier van Gezondheid der 1^o kl. te Soerabaja.
 Gonka. (A.) Onderwijzer te Middelburg.
 Gorkum. (J. E. van) Generaal Majoor.
 Götte. (J. B.) Fourier der negende afdeeling Infanterie.
 Graaff. (A. G. de) Apotheker, Lid van de Provinciale Geneesk. Commissie in Zuid-Holland, te Gorinchem.
 Graeve. (F. de) Grondeigenaar te Zuiddorpe.
 Gratama. (H. S.) 2^o Commies aan het Postkantoor te Groningen.
 Greap. (W. N. H.) Commies aan het Postkantoor te Utrecht.
 Greve. (A.) Ingenieur van den Waterstaat, te 's Gravenhage.
 Groin. (van) te Leeuwarden.
 Groin. (J. C. van) 1^o Luitenant der Infanterie.
 Groeneveld. (T.) 1^o Luitenant der Infanterie.
 Gulik en Hermans. (van) Boekhandelaars te Breda 5 exemplaren.
 Guykens. J. Boekhandelaar te Amsterdam.

H.

Haan. (C. de) Luitenant Kolonel der Infanterie.
 Hachez. (J. C. A. H.) 2^o Luitenant der Infanterie.
 Haefkens. Burgemeester te Leerdam.
 Haeften. (A. W. van) 2de Luitenant der Oost-Indische Artillerie.
 Haeften. (G. A. van) Intendant der tweede klasse.
 Haeften. (P. A. van) Controleur bewaarder van het kadaster te Amersfoort.
 Hage. (J. W. ten) Boekhandelaar te 's Gravenhage.
 Hageman. (A.) Onderwijzer te Hees.
 Hageman. (E.) Directeur der Posterijen te Zwolle.
 Halder Hz. (A.) Genees-, Heel- en Vroedmeester te Beverwijk.
 Halmael. (Mr. A. van) Auditeur militaire van Friesland, te Franeker.
 Hamelberg. (H. A.) Lector in de Wis en Natuurkunde te Amersfoort.
 Hammacher. (H. G.) Notaris te Groede.
 Hamming. (E. K.) 2de Luitenant der Infanterie.
 Hamming. (G. A.) 2de Luitenant der Kurassiers.
 Hamming. (H.) 1ste Luitenant der Kurassiers.
 Hamming. (H. A.) 2de Luitenant der Infanterie.
 Handelmaatschappij. (De Nederlandsche)
 Hartman. (J. C.) Apotheker en Chimist te Suriname.
 Hartsteen. (P. J.) Kapitein der Infanterie.
 Harvant. (J. F. d') Linie-Inspecteur te 's Hertogenbosch.
 Haspels. (D. J.) Boekhandelaar te Nijmegen.
 Haupt. (A. C.) Boekhandelaar te Middelburg.
 Heeckeren. (G. P. C. Baron van) te Zutphen.
 Heger. (De) Onderwijzer te Utrecht.
 Heib. (J.) Ambtenaar te Suriname.
 Hemert tot Dingshof. (G. V. W. Baron van) 1ste Luitenant Ingenieur.
 Hendrikse. (A.) 2^o Luitenant Kwartiermeester.
 Heringa. (J.) Emeritus Professor te Utrecht.
 Herr. (D. G.) Luitenant Kolonel der Infanterie.
 Hert. (M. J. d') te Koewacht.
 Heuvel. (G. van den) Kapitein der West-Indische Jagers.

- Heyboer. (J.) Onderwijzer te Noordeloos.
 Heyden. (A. van der) Onderwijzer te Nieuwland.
 Heyden, geb. André. (A. van der) Institutrice te Arnhem.
 Hille. (E. M. van) Sergeant tweede bataillon Jagers.
 Hinderbergen. (J. A.) Fourier afdeeling Kurassiers, n°. 1.
 Hinlopen. (J. G.) Lid der Staten Generaal, te Middelburg.
 Hissink. Predikant te Dedemsvaart.
 Hoboken van Rhoon en Pendrecht. (A. van) te Rotterdam.
 Hoen. (A.) Instituteur te Hattem.
 Hoffman. (*Mr.* F. G.) Advocaat te Doesburg.
 Hoffman. (N. J. A. C.) te Amsterdam.
 Hofman. (T. S. A.) 2° Luitenant der Infanterie.
 Holl. (G.) Wachtmeester der afdeeling Kurassiers, n°. 1.
 Holt. (Ten) Rentmeester te Eemnes.
 Holtzkam. Adjutant Onderofficier der 17e afdeeling Infanterie.
 Homan. (C. J.) Predikant te Nieuw-Vossemeer.
 Hommes. (J. W.) Koopman te Groningen.
 Hoögenhuijzen. (W. J. van) 1° Luitenant der Infanterie.
 Hoogeveen. (A. A.) 2° Luitenant der Artillerie.
 Hoogeveen. (K. J.) Majoor der Pontonniers.
 Hoonard. (W. van den) Onderwijzer te Hillegersberg.
 Hoop. (G. W. van der) Majoor der Infanterie.
 Hopbergen. (B. J. H. van) Kapitein der Infanterie.
 Hory. (*Mr.* W. G.) Agent van 's Rijks Domeinen in Overijssel, te Zwolle
 Hospers. J. Onderwijzer te Hoog-Blokland.
 Houtrijve en Bredius. (van) Boekhandelaars te Dordrecht.
 Hoyer. (H. C.) Agent van den Rijkskassier te Brielle.
 Hultman. (J. A.) 1° Luitenant der Infanterie.
 Hulst. (D.) Burgemeester en Notaris te Blokkers.
 Hulstkamp. (H.) Onderwijzer te 's Hertogenbosch.
 Humbert. (W. P.) 2° Luitenant Adjutant der Zuid-Hollandsche Schutterij.

I.

- Jager. (G.) de te Groningen.
 Jans. (W.) Predikant te Giessen-Oudekerk.
 Jansen. (G. H.) 1° Luitenant Adjutant bij den Generaal Majoor Knotzer.
 Jansz. (J. G.) Ingenieur van den Waterstaat van de 1° klasse te Soerabaia.
 Ingen. (A. T. F. van) 1ste Luitenant Adjutant der Ligte Dragonders.
 Ingen. (C. F. E. van) Kapitein der Genie.
 Ingenhoes. (C.) Secondant te St. Oedenrode.
 Jong. (J. de) Directeur der brandwaarborg Maatschappij te Amsterdam.
 Jonge. (*Jhr.* M. W. de) Lid van de Staten Generaal te 's Gravenhage.
 Jongh. (J. D. de) 1° Luitenant Adjutant der Infanterie.
 Jonk. (J. T. G.) 1° Luitenant der Infanterie.
 Ittersum. (*Jonkh.* *Mr.* F. A. C. A. *Baron* van) te Hattem.
 Ittersum. (*Mr.* E. H. *Baron* van) Kantonregter te Wijk-bij-Duurstede.
 Ittersum. (*Mr.* J. G. J. *Baron* van) Advocaat te Utrecht.
 Juda. (J.) Koopman te Suriname.
 Jung. (J. C.) Onderwijzer te Grauw.
 Juta. (C. J.) 1° Luitenant der Infanterie.

K.

- Kamer van Koophandel en Fabrieken te Groningen.
 Kanter. (*Mr.* Ph. de) Procureur Generaal te Suriname.
 Kars. (L.) Secretaris bij het Bestuur te Bellingwolde.

- Karshoff. (C.) Secretaris te Beverwijk.
 Kasteelen. (J. T. van de) te Beusichem.
 Keeft. (J.) Jur. Stud. te Utrecht.
 Keer. (A.) Majoor der Infanterie.
 Kempenaer. (Mr. G. N. de) Advocaat te Rotterdam.
 Kempenaer. (Mr. J. M. de) Advocaat te Arnhem.
 Kerckhoff. (S. A. van den) Kapitein der Artillerie.
 Kesman. (J. H.) Generaal Majoor te Delft.
 Kesteloo. (G. A.) Hulponderwijzer te Dornburg.
 Kesteren. (J. C. van) Boekhandelaar te Amsterdam. 2 exemplaren.
 Kieboom. (J. P.) Notarisklerk te Axel.
 Klapper (J.) 1° Luitenant Kwartiermeester.
 Kleya. (J. de) Onderwijzer te Ameiden.
 Kleyn. (W. C.) Kapitein der Oost-Indische Infanterie.
 Klom. (F. E.) Hulponderwijzer te Amsterdam.
 Kluëver. (W. S. S.) Theol. Student te Utrecht.
 Kluit. (H.) Administrateur van Plantagiën te Suriname.
 Kluitman. (M. H.) te Gouda.
 Kluppel te Helder.
 Kluyt. (J.) Commies ten Postkantore te Brielle.
 Kneppelhout. (K. J. F. C.) Jur. Stud. te Leyden.
 Knock. (C. A. H.) 2° Luitenant der Infanterie.
 Knoll. (P. Y.) Generaal Majoor, Provinciale Kommandant van Zeeland.
 Knotzer. (F. W.) Generaal-Majoor.
 Knijff. (A. de) Commissionnair te Utrecht.
 Kock. (Baron. H. Merkus de) Minister van Binnenlandsche Zaken. 2 exempl.
 Kolf. (G.) Burgemeester te Deil.
 Kool. (A.) Luitenant Kolonel der Genie.
 Koopman. (G. L.) Boekhandelaar te Amsterdam.
 Kooy. (C. van Someren) 1° Luitenant Kwartiermeester.
 Kooyman. (K.) Onderwijzer te Hoogkarspel.
 Koper. (D.) Stads Chirurgijn en Vroedmeester te Schiedam.
 Kortman. (E. W.) te Amsterdam.
 Kraamwinkel. (B. C.) te Utrecht.
 Kröller. (J. W.) 1° Luitenant Adjudant bij den Generaal Majoor Guicherit.
 Krudop. (J. R.) te Gouda.
 Kruseman. (J. A.) Korporaal der afdeeling Kurassiers n°. 9.
 Kruyse. (P. J.) Zoutzieder te Axel.
 Kruyt. (W. J.) Boekhandelaar te Arnhem. 2 exemplaren.
 Kruythoff. (J. Tilenius) 2° Luitenant der Infanterie.
 Kuypers. (J. J. Mourix) Apotheker der 1° klasse bij 's Rijks Militaier
 Hospitaal te Utrecht.

L.

- Laberton. (D. van Hinloopen) Schoolopziener te Gouda.
 Lachaire. (S.) Kapitein Kwartiermeester.
 Lagerwey. (H.) Boekhandelaar te Dordrecht.
 Lambrechts. (A. W.) Tweede Kapitein Artillerie Transporttrein.
 Lambrechtsen. (W. N.) Raadsheer bij het Provinciaal Geregts. van Zeeland.
 Lammers. (A. F.) Oud-presid. van het Hof te Suriname, te 's Gravenhage.
 Landolt. (H.) Majoor der Infanterie.
 Lange. (J. de) Boekhandelaar te Deventer.
 Langenhuisen. (A. P. van) Boekhandelaar te 's Gravenhage.
 Ledel. (L. J.) Kapitein der Infanterie.
 Leemans. (C.) eerste Conservator van het Ned. Mus. van Oudhed. te Leyden.

Leembruggen. (A. C.) fabrikant te Leyden.
 Leers. (C.) Administrateur van Financien te Suriname.
 Leesmuseum te Amsterdam.
 Lehnkering. (G. H. Growich) 1^o Luitenant der Kavallerie.
 Leur. (C. G. Krayenhoff van de) 2^{de} Luitenant der Pontonniers.
 Lich. (J. J. A.) Majoor der Infanterie.
 Lier Ez. (B. van) Officier van Gezondheid 2^o klasse.
 Lingen. (G. H. van) Onderwijzer.
 Lisman. (Mr. J. A. E.) Advocaat te Arnhem.
 List. (F. C.) Generaal Majoor der Artillerie.
 Lith. (S. van) Boekhouder bij den Provincialen bewaarder van het kadaster te Zwolle.
 Löbenschel. (J. A. van) 2^o Luitenant der Ligte Dragonders. 2 exempl.
 Lockhorst. (A. van) Officier van Gezondheid der 2^o klasse.
 Loomer. (C. G.) Apotheker te Haarlem.
 Loos. (H.) Roomsche Kat. Pastoor te Zaandam.
 Luchtman. (S. en J.) Boekhandelaars te Leyden.
 Luth. (J. F.) Chirurgijn Majoor.
 Luttenberg. (H.) te Zwolle.
 Lutz. (H. S.) 1^o Luitenant der Infanterie.

M.

Maclaine. (W. H.) 2^o Luitenant der Infanterie.
 Macquelin. (M. J.) Hoogleraar in de Geneeskunde te Leyden.
 Madiol. (J. L.) Majoor der Infanterie.
 Maertens. (P. J.) Stedelijk Ontvanger te Hulst.
 Malsen. (A. van) Kostschoolhouder te Hooge-Zwaluwe.
 Mansveld geb. Gordon. (Mevrouw de weduwe van) 2 exemplaren.
 Margadant. (W. F. C.) te 's Gravenhage.
 Marle. (P. C. van) Koopman te Leyden.
 Marré. Fabrikant te Linneke.
 Marée. (L. J. de) Med. Doct. te Middelburg.
 Martin. (F. P.) te Amsterdam.
 Martini van Ouwerkerk. (Jonkh. Mr. H. B.) Lid van de Eerste Kamer der Staten-Generaal en van de Ridderchap van Noord-Brabant, te Vught.
 Matthiessen van Petten en Nolmerban. (Mr. Sandenbergh) te Haarlem.
 Meersch. (G. F. van Limborch van der) 1^o Luitenant Ingenieur.
 Melmer. (T.) 1^e Luitenant Adjudant der Infanterie.
 Merkestein. (G. van) Onderwijzer te Eemnes binnen.
 Mertens. (H. A.) Roomsche Kat. Pastoor te St. Jan-Steen.
 Metman. (Mr. L.) Advokaat te 's Gravenhage.
 Metelerkamp. (P. J.) 2^o Luitenant der Ligte Dragonders.
 Meulen. (C. van der) Onderwijzer te Utrecht.
 Meijer. Onderwijzer bij de Israëlitische school te Hoorn.
 Meijer. (G.) Majoor en Plaatselijk Kommandant te Middelburg.
 Meijer. (J. F.) 2^o Luitenant der Kurassiers.
 Meijl. (J. F.) Majoor der Artillerie.
 Moerdijk. (P.) Geadmiteerd Landmeter te Zuiddorpe.
 Middelhoek. (C.) Onderwijzer te Molenaarsgraaf.
 Mommers. (A. H.) 2^o Luitenant der Artillerie.
 Monchy. (E. P. de) Koopman te Rotterdam.
 Monde. (N. van der) Boekhandelaar te Utrecht.
 Montijn. (J. W.) te Amsterdam.
 Moorrees. (Mr. C. W.) Griffier bij de Arr. Regtbank te Amersfoort.
 Mortier Covens en Zoon. Boekhandelaars te Amsterdam.

- Mourik. (H. J. van) 1° Luitenant Kwartiermeester.
 Muller. (Joh.) Boekhandelaar te Amsterdam.
 Muller. (J. F. L.) te Amsterdam.
 Munck. (A. B. C. de) 1° Luitenant bataillon Artillerie Transporttrein.
 Munnik. (J. de) Boekhandelaar te Schiedam.
 Muijsken. (A. W.) 2° Luitenant der Artillerie.

N.

- Naamen van Eemnes. (van) te Zwolle.
 Nauta. (Mr. G. A. van Avenhorn van) Lid der Staten van Friesland,
 Grietman van Hemelumer, Oldephaert en Noordwolde, te Koudum.
 Nederburgh. (Mr. J. J.) te Zutphen.
 Nes. (Mr. J. T. W. van) Resident van Passarochan te Passarochan.
 Nes. (T. Hoog van) Fourier bij de 8° Afdeeling Infanterie.
 Nevndorff. (J. F.) Procureur bij den Raad van Justitie te Soerabaia.
 Nidek. (J. Brouerius van) Luitenant Kolonel der Artillerie.
 Niemandsverdriet. (B.) Arrondissements Inspecteur te Brielle.
 Niermeijer. (A.) Theol. Stud. te Leyden.
 Nieuwbarn. (C.) Kapitein Kwartiermeester.
 Nieuwenhuis. Hoogleeraar te Leyden.
 Noel. (E. F.) Notaris en Burgemeester te Hontenisse.
 Nolthenius. (H. J.) te Amsterdam.
 Noman en Zoon. Boekhandelaars te Zalt-Bommel.
 Noordewier. (Mr. J.) Dr. in de letteren en Instituteur te Winschoten.
 Noordhoff. (D.) Predikant te Schalzum.
 Nooten. (W.H.J. Cambier van) Burgem. van Honkoop en Notaris te Lopik.
 Nouhuys. (G. van) Schoolopziener te Roosendaal.
 Nouhuys. (H. J. van) 1° Luitenant der Infanterie.
 Nouhuys. (S. van) 1° Luitenant Adjudant der Kurassiers.
 Noske. (J.) Notaris te Axel.
 Nuysink. (G.) Kostschoolhouder te Zutphen.
 Nijenhuis. (A.) Roomsche Kat. Pastoor te Sas-van-Gent.

O.

- Onderwijzersgezelschap te Dirksland. (Het)
 Oukoop. (W. A.) Boekhandelaar te Breda.
 Oomkens Jz. (J.) Boekhandelaar te Groningen.
 Oordt. (C. W. van) Kapitein der Genie.
 Ophorst. (A.) 2° Luitenant Kwartiermeester.
 Ort. (J. W. A.) 2° Luitenant der Infanterie.
 Oudemans. (A. C.) Kapitein Adjudant bij den Generaal Majoor Knoll.
 Ouwersloot. (D.) te Amsterdam.

P.

- Paardenkooper. (L.) Landmeter der 1° klasse bij het kadaster te Goes.
 Pabst. (Mr. B. G. A.) Advocaat te Utrecht.
 Pabst tot Bingerden. (J. M. Baron van) Kanton Register te Elst.
 Paddenburg en Comp. (van) Boekhandelaars te Utrecht.
 Paets. (A.) 1° Luitenant der Infanterie.
 Panhuys. (A. M. E. van) Majoor bij den Generalen Staf.
 Pauw. (W.) te Purmerend.
 Peene Pz. (M. A. van) te Amsterdam.
 Pellecom. (A. N. van) Emeritus Predikant te Schiedam.
 Pels-Bijcken. (A. J.) 2° Luitenant der Ligte Dragonders.
 Pelt. (G. van) te Leyden.

- Pennis. (*Mr. C. Overgaauw*) te Delft.
 Pestel. (*W. F. van*) 2^o kapitein der Rijdende Artillerie.
 Pesters. (*Jonkheer Mr. J. E.*) Lid der Ridderschap te Utrecht.
 Pesters van Cattenbroek geh. Jacobi. (*Mevr. Douariere*) te Utrecht
 Peters. (*J. D.*) te Vlissingen.
 Pieterse. (*J. M. van den Oudendijk*) 2^o Luitenant der Infanterie.
 Pietersen. (*T. van Uye*) te Goes.
 Pingjum. (*J. R.*) Wachtmeester bij de afdeeling Kurassiers No. 1.
 Plaat. (*P. L. T. Grunwis*) Sergeant Majoer 8^{to} afdeeling Infanterie.
 Playter. (*H. C.*) 1^o Luitenant Adjudant der Lanciers.
 Poelders. (*H. J.*) Boekhandelaar te Amsterdam. 2 exemplaren.
 Pol. (*G. van de*) Magazijnmeester der Artillerie te Bath.
 Polak. (*A. J.*) Eerste Klerk bij 's lands magazijnen te Suriname.
 Polak. (*S.*) Assistent van den Kolonialen Ontvanger te Suriname.
 Pompen. (*C.*) Burgemeester te Alem.
 Portielje. (*G.*) Boekhandelaar te Amsterdam.
 Pot. (*A. van der*) te Rotterdam.
 Prins. (*J. H. van Sanden*) te Middelburg.
 Prins. (*S. J.*) Boekhandelaar te Amsterdam.

R.

- Raadt. (*P. de*) Instituteur op den huize Noorthey.
 Raalten. (*C. van*) Secretaris van den Landraad te Soerabaia.
 Rademaker. (*H. L.*) Eerste Onderwijzer te Soerabaia.
 Rappard. (*W. H.*) 1^o Luitenant der Infanterie.
 Rechteren. (*van*) Gouverneur der Provincie Overijssel.
 Reepmaker. (*P. L.*) 1^o Luitenant der Infanterie.
 Retterich. (*A. J. P.*) Majoer der Kavallerie.
 Revius. (*J.*) Apotheker te Zwolle.
 Reijers. (*J. C.*) Onderwijzer te Middelburg.
 Reynders. (*J.*) Koopman te Leeuwarden.
 Risseeuw. (*J.*) Kanton Regter te Oostburg.
 Risseeuw Sz. (*A.*) Landman te Kadzand.
 Risseeuw Jz. (*J.*) Rustend Landman te Kadzand.
 Ritsema. (*J.*) Boekhandelaar te Haarlem.
 Rochell. (*H. H.*) 2^o Luitenant der Genie.
 Rodemann. (*A. W.*) 1^o Luitenant der Infanterie.
 Rodi. (*M.*) Chirurijn Majoer.
 Rojer. (*N.*) Med. Chir. et Art. Obst. Doct. te Suriname.
 Romondt. (*H. H. van*) Boekhandelaar te Utrecht.
 Roorda. (*C. W.*) 2^o Luitenant der Infanterie.
 Rooy. (*A. A. de*) Boekhandelaar te 's Hertogenbosch. 7 exemplaren.
 Roque. (*E.*) Kapitein der Oost-Indische Infanterie.
 Rose. (*W. N.*) 1^o Luitenant der Genie.
 Roijen. Jur. Stud. te Utrecht.
 Roijen. (*W. W. A.*) 1^o Luitenant der Lansiers.
 Ruempol. Gepensioneerd Chir. Maj. van het Oost-Ind. Leger, te Zutphen.
 Ruempol. (*H. J.*) Predikant te Soerabaia.
 Richt. (*J.*) Destilleerder te 's Hertogenbosch.
 Ruysch. (*J. J.*) 1^o Luitenant der Kavallerie.
 Ruyven. (*W. J. C. van*) Instituteur te Amersfoort.
 Reyn. (*W. C. D. van*) 2^o Luitenant Kwartiermeester.
 Rijnders. te Groningen.
 Rijsterborgh. (*L.*) Ingenieur van den Waterstaat te 's Hertogenbosch.

S.

- Samson. (M. D.) Schoolonderwijzer te Suriname.
 Sant. (D. van 't) Instituteur te Gorinchem.
 Sarphasy. (J.) Med. Stud. te Leijden.
 Sassenbergh. (M. A. van) 1^o Luitenant der Infanterie.
 Saxen Weimar Eisenach. (Z. D. H. Hertog B. van) Luitenant Generaal.
 Schäfer. (J. H.) 2^o Luitenant der Genie.
 Schalekamp van der Grampel en Bakker. Boekhandelaars te Amsterdam.
 Schardam. (M. A.) Onderwijzer te Hoog- en Laag-Zwaagdijk.
 Scheiderman. (J. A.) Adjutant Onderofficier der West-Indische Jagers.
 Scheltus van IJsseldijk. (J. G.) te Leyden.
 Schepel. (J. C. P. H.) 1^o Luitenant der Infanterie.
 Schepes. (M. J.) 2^e Luitenant der Infanterie.
 Schetsberg. (H. C.) Boekhandelaar te Leeuwarden.
 Schiedam. (De stad) 2 exemplaren.
 Schierbeek Jr. (R. J.) Boekhandelaar te Groningen.
 Schilling. (J. L. A.) te Amsterdam.
 Schippers. (H. H.) Heel- en Vroedmeester te Bleskensgraaf.
 Schlüter. Schoolopziener, te Amersfoort.
 Schmitz. (H.) Kapitein der Infanterie.
 Schneider. (A.) 1ste Luitenant der Infanterie.
 Scholten. (J. G.) te Haarlem.
 Scholten Hz. (J. A.) Fabrijk en Landmeter van Schieland, te Rotterdam.
 Schonekat. (M.) Boekhandelaar te Amsterdam. 12 exemplaren.
 Schonk. (G. C.) Controleur der landelijke inkomsten te Passarochan.
 Schorpion. (H. J.) 1e Luitenant der West-Indische Jagers.
 Schotsman. (M. D.) Onderwijzer te Spijk.
 Schreuders. (B.) Kostschoolhouder te Voorburg.
 Schuilenburch. (*Jonkhr. Mr. L. van*) te 's Gravenhage.
 Schuller. (J. H.) Luitenant Kolonel der Genie.
 Schuurbeke Boeije. (S.) Raadsheer bij het Prov. Geregts-hof van Zeeland.
 Schuyt. (J. C.) Onderwijzer te Zuiddorpe.
 Seelig. (H. G.) Luit. Kol., Kommandant der Kon. Mil. Akademie te Breda.
 Seminarium te St. Michel-Gestel. (Het)
 Sevenstern. (J. H.) Roomsche Kat. Priester te Uithuizen.
 Seydlitz. (W.) Wethouder en Notaris te Hulst.
 Siegenbeek. (M.) Hoogleraar te Leyden.
 Siethoff. (J. ten) Koopman te Soerabaia.
 Sikkens. (P.) Kapitein Kwartiermeester.
 Sitters. (C.) 1^o Commies der Posterijen te Gorinchem.
 Six. (C. C.) 2^o Luitenant der Infanterie.
 Slengarde. (A. E.) 2^o Kapitein der Artillerie.
 Slingelandt. (J. D. J. van) 1^o Luitenant der Artillerie.
 Slood. (A. van der) 1^o Luitenant Kwartiermeester.
 Slotemaker. (A.) 1^o Luitenant der Infanterie.
 Slotemaker. (C.) Kapitein der Infanterie.
 Sluyterman. (T. K. L.) Majoor bij het 2de bat. der 3de Afd. mobiele
 Noord-Hollandsche Schutterij te Leyden.
 Smalt. (J. J.) Graanhandelaar te Rotterdam.
 Smeding. (*Mr. P. Fiers*) Ambtenaar te Suriname.
 Smids. (L. A. J.) 1^o Luitenant der Infanterie.
 Smit. (M.) Boekhandelaar te Groningen. 3 exemplaren.
 Smith. (C. W.) 2^o Luitenant der Artillerie.
 Smits. (G.) te Lekkerkerk.

- Smits. (J. G.) 1° Luitenant Adjudant der Infanterie.
 Smits. (M.) Majoor der Infanterie.
 Soetens. (M.) Instituteur te Hattem,
 Spengler. (E. F. Cox van) 1° Luit. Adj. bij den Gen. Maj. Verkouteren.
 Spiering. (W.) Landbouwer. te Axel.
 Spoel Az. (H.) Onderwijzer te Dordrecht.
 Sprenger. (C. A.) 1° Luitenant der Kurassiers.
 Sprenger. (J. J.) Lid der Gedep. Staten van Zeeland te Middelburg.
 Stackman. (C. J.) Controleur van 's Rijks belastingen te Hulst.
 Steenberg. (N. F. van) Burgemeester en Secretaris te Giessendam.
 Steenkamp. (J. C.) Secretaris der Gemeente Hoek.
 Steenkamp. (P. W.) Notaris en Burgemeester te Neuzen. 2 exemplaren.
 Steinbuch. (J. J.) Directeur van het postkantoor te Neuzen. 2 exempl.
 Steinfort. Predikant te Oosterend op Texel.
 Steyn van Hensbroek. (G. van) Burgemeester van Soest, te Soestdijk.
 Stirum. (F. G. Graaf van Limburg) Kapitein der Genie.
 Stirum. (O. L. Graaf van Limburg) Ritmeester der Ligte Dragonders.
 Stockum. (W. P. van) Boekhandelaar te 's Gravenhage. 4 exempl.
 Stokhuysen. (A.) Koopman te Leyden.
 Stokhuysen. (F.) Officier van Gezondheid der 2° klasse.
 Stolte. (W.) Burgemeester te Raalte.
 Straat. (C. A. van der) Opzigter te Gorinchem.
 Strepelhoff. (J.) te Rotterdam.
 Struck. (C. A.) Rijksontvanger te Hillegersberg.
 Swaans. (S.) 1e Luitenant Adjudant der Infanterie.
 Swildens. (J. H.) Secondant te Leeuwarden.

T.

- Taets van Amerongen van Deyll. (J. A. Baron van) te Utrecht.
 Teding van Berkhout. Lid van de Gedeputeerde Staten van Noord-Holland, te Haarlem.
 Telchuis. (M. H.) Griffier van het kantongeregte te Axel.
 Telting. (Mr. A.) Secretaris der stad Franeker.
 Temmink. (J. D.) Officier van Gezondheid der 2° klasse.
 Terveen en zoon. (J. G. van) Boekhandelaars te Utrecht.
 Texel. (Het plaatselijk bestuur van)
 Thiel. (van) te Rozendaal.
 Thieme. (J. F.) Boekhandelaar te Nijmegen.
 Thomson. (J. J.) Majoor en Plaats-Majoor te Crevecoeur.
 Tichler. (J. W.) 1° Luitenant der Pontonniers.
 Tiddens. (H.) Student te Groningen.
 Tielkemeijer. (J. H.) Boekhandelaar te Amsterdam.
 Timmermans. (F. J.) Kol. Ins. bij het Min. van Kolonien te 's Gravenhage.
 Tienhoven. (G. van) Aannemer te Werkendam.
 Tirion. (A. P.) Ambtenaar te Suriname.
 Tissot van Patot. (J. P. L. G.) Kapitein der Infanterie.
 Tol. (H.) Opperwachtmeester der Ligte Dragonders no. 8.
 Tollens. (J. P. K.) Aspirant Ingenieur van den Waterstaat.
 Toorenburg. (P. A. van) Med. Doct. te 's Gravenhage.
 Toorenenbergen. (J. J. van) Instituteur te Utrecht.
 Traus. (H. L. Sehender) 1° Luitenant der Artillerie.
 Tromp. (H. A.) Ingenieur der 1° klasse van den Waterstaat te Soerabaia.
 Tuinhout. (Haijo) Controleur bewaarder van het kadaaster te Heerenveen.
 Tulp. (A. J.) Kapitein der Infanterie.
 Tuuk. (S. van der) President van den Raad van Justitie te Soerabaia.

V.

- Veer. (J. C. H. J. de) 1^o Luitenant der Infanterie.
 Verkouteren. (J. W.) Generaal Majoor.
 Verkouw. (W.) Koopman te Leyden.
 Vermasen. (D. L.) Luitenant Generaal.
 Vermeer. (Mr. J. W.) te Beek. 3 exemplaren.
 Vermei. (W. L.) Landbouwer te Brandwijk.
 Vermeulen. (C.) Notaris te Herwijnen.
 Vermeulen. (N.) Boekhandelaar te Arnhem.
 Vermeulen. (P. J.) Archivist der provincie Utrecht, te Utrecht.
 Vernee. (J. A.) te Utrecht.
 Verschoor. (H. E.) Schoolopziener te Slecwijk.
 Versteegh. (M.) Koopman te Batavia.
 Verwey Bz. (A.) Predikant te Leyden.
 Verwoerd. (P.) Hoofd-Commies der Marine te Soerabaia.
 Veth. (H.) Koopman te Dordrecht.
 Vieweg. (C. A.) Boekhandelaar te Nijmegen. 3 exemplaren
 Villeneuve. (D.M. de) 1^o Luitenant-Magazijnmeester der Art. te Nijmegen.
 Vinkhuizen. (N. C.) 1^o Luitenant der Infanterie.
 Virieu. (W. C. de) Gepensioneerd Luitenant Generaal.
 Visscher. (J. A.) Koopman te Zwolle.
 Visscher. (L. G.) Hoogleeraar in de Letterkunde te Utrecht.
 Visser. (C.) Theol. Stud. te Leyden.
 Visser. (W. M.) 1^o Luitenant Administrateur van kleding der 10^o Afd. Inf.
 Vlasblom. (C. S.) 2^o Luitenant bataillon Artillerie Transporttrein.
 Vogel C. Jz. (J. C. de) Instituteur te Dordrecht.
 Vogel. (F. L.) Gepensioneerd Chirurgijn Majoor te Zwolle.
 Vogelensang. (D.) Instituteur te Wageningen.
 Vogelensank. (R.) Boekhandelaar te Gouda. 2 exemplaren.
 Vogelvanger. (C.) Ambtenaar der belastingen te Koewacht.
 Voir. (C. L. le) Koopman te Leyden.
 Volkhemer. (I. J.) Kolonel der Infanterie.
 Voogt. (J.) 2^o Luitenant der Infanterie.
 Voorne. (C. van der) Fourier der 3^o Afdeeling Infanterie.
 Voort. (van der) Onderwijzer te Giessen-Onckerk.
 Voort. (E. W. van 't) Onderwijzer te Vuren.
 Voorthuizen. (Joh. van) Stud. in de regten te Utrecht.
 Vork. (J. P.) Landbouwer te Zuurdijk.
 Vorstenbosch. (J.) Kapitein der Infanterie.
 Vorstman. (J. G.) Predikant te Bergenopzoom.
 Vos Wz. (J. de) Sec. der 4e klasse van het Ned. Instit. te Amsterdam.
 Vos van Rijswijk. (J. H.) 1^o Luitenant der Infanterie.
 Vredenburg. (E. van) Staatsraad Gouverneur van Zeeland.
 Vries. (J. de) Kapitein der Oost-Indische Artillerie.
 Vroom. (G. P. G.) Onderwijzer te Soerabaia.

W.

- Waard. (C. van der) Vleeschhouwer te Leyden.
 Waayfort. (P.) Kapitein Kwartiermeester.
 Wagner. (B. J. A.) 1e Luitenant der Infanterie.
 Walcheren. (S. van) Regter der Arrondissements Regthank te Amersfoort.
 Walter. (Niedelstein) Predikant te Hulst.
 Weber. Kapelmeeester der 17de Afdeeling Infanterie.
 Weeda. (P.) te Zuidland.

- Weesp. (De Stad)
 Wegkamp. (M.) 1e Luitenant Kwartiermeester.
 Wenningh. (C. H.) Stads- en Kostschoolhouder te Breda.
 Werf. (H. van der) 2e Luitenant der Infanterie.
 Werkendam. (Gemeente)
 Warmeskerken. (D. R. van) Boekhandelaar te Tiel.
 Werner. (W. C.) Ritmeester der Lansiers.
 Werven Schuller. (C. van den) 1e Luitenant der Infanterie.
 Westerman en Zoon. (M.) Boekhandelaars te Amsterdam.
 Weyden. (Wed. G. van der) Boekhandelaars te Maassluis.
 Weijerman. (J. W.) Onderwijzer te Haarlem.
 Wiegers. (C.) Korporaal der 10de Afdeeling Infanterie.
 Wierda. (W. J.) Koopman te Obergum.
 Wilde. (J. C. de) Kostschoolhouder te Dordrecht.
 Wilhelmi. (J. J.) Ontvanger te Vriesenveen.
 Willemier. (Dr. G. A. F. Quarin) bij het groote Rijks Mil. Hosp. te Utrecht.
 Willems. (W.) Boekhandelaar te Amsterdam.
 Willigen. (van der) Emeritus Predikant te Delft.
 Winkel. (P.) Burgemeester te Sijbecarspel.
 Wisboom. (C. B.) Aannemer te Hardinxveld.
 Witkamp. (P. H.) Onderwijzer te Amsterdam.
 Worbert, *Graaf* van Wassenaar Starrenburg. (W. L.) 1e Luit der Lansiers.
 Worm. (E.) 1e Luitenant der Infanterie.
 Wouters. (G.) Boekhandelaar te Groningen.
 Witewaal van Stoetwegen. (H.) Burgemeester van Wilsum en Kamperveen.
 Wijck. (W.) te Archem, bij Ommen.
 Wijk Rz. (J. van) Kostschoolhouder te Kampen.
 Wijk Jz. (R. van) Rector der Latijnsche School te Kampen.
 Wijnhoven Hendriksen. (J.) Boekhandelaar te Rotterdam.
 Wijt en Zoonen. Boekhandelaars te Rotterdam. 2 exemplaren.

IJ.

IJzenbeek. (S.) te Roderwolde.

Z.

- Zee. (P. E. van der) Predikant te Andijk.
 Zeeuwsh Genootschap der Wetenschappen te Middelburg.
 Zehlein. (H. C.) Ritmeester der Ligte Dragonders.
 Ziegeler. (A. J.) Ritmeester der Huzaren.



ALGEMEEN OVERZICHT

VAN HET

KONINGRIJK DER NEDERLANDEN.

GRENZEN EN GROOTTE.

Het KONINGRIJK DER NEDERLANDEN, thans veelal, ter onderscheiding van *België* of de *Zuidelijke Nederlanden*, Noord-NEDERLAND, en ook wel OUD-NEDERLAND geheeten (1), paalt, behalve het daartoe behoorende gedeelte van Luxemburg, welks grenzen, ligging, grootte enz. in het Woordenboek zelve, op dat art., zullen worden opgegeven, W. en N. aan de Noordzee, O. aan het koninkrijk Hannover en de Pruisische provincie Rijuland, Z. aan België. Het ligt tusschen $50^{\circ} 15'$ en $53^{\circ} 34'$ N. B. en tusschen $20^{\circ} 16'$ en $24^{\circ} 34'$ O. L., van Ferro, en bevat 396 Geographische v. m. = 1059½ v. u. De grootste lengte, van het Z. naar het N. namelijk, van de uiterste zuidelijke grenzen van de prov. Limburg tot den noordelijken zoom der prov. Groningen, waar deze tegen de Wadden stuit, wordt op ongeveer 60 en de grootste breedte van het W. naar het O., dat is, van de westelijke grenzen der prov. Holland, tegen de Noordzee, tot aan het oostelijke uiteinde der prov. Overijsel, op 45 u. gaans berekend.

N A A M.

De naam is ongetwijfeld ontleend van de lage ligging, en, volgens het algemeene gevoelen, zoude het woord NEDERLAND eene verkorting zijn van NEDER-DUITSCHLAND; terwijl men onder HOOG-DUITSCHLAND, het

(1) Aangezien door het thans nog bestaande status quo, in de prov. Limburg, nog niet alles op dien vasten voet gebracht is, als in de andere provinciën, en wij ons alsoo nist in staat zien, in dit Algemeen Overzicht, alles in die provincie even naauwkeurig op te geven, zullen wij, ten einde niet gedwrg te moeten herhalen, of onze opgave, sich ook over die provincie uitstrekt, telkens, waar wij alleen van de overige provinciën spreken, de benaming OUD-NEDERLAND gebruiken, terwijl wij daar, waar het tevens ook Limburg geldt, die van DE NEDERLANDEN of het KONINGRIJK zullen bezigen.

tegenwoordige DUITSCHLAND, welks oppervlakte veel hooger ligt, begrijpt, waardoor dan ook nog bij ons de taal onzer oostelijke naburen veelal de Hoogduitsche en de onze de Nederduitsche genoemd wordt. BILDERDIJK echter beweert, op niet geheel verwerpelijke gronden, dat deze streken DE NEDERLANDEN genoemd zijn, als deel van het *Rijk van Lotharingen* (1). Ons komt het voor, dat beide te gelijk kan waar zijn: dat men namelijk deze gewesten, zoo wel in tegenstelling van het hooger gelegen gedeelte van Duitschland, als in tegenstelling van de meer bergachtige streken van Lotharingen, DE NEDERLANDEN kan genoemd hebben.

Men noemt deze landen in het Latijn BELGIUM of BELGIA, maar dit woord heeft bij de ouden nooit NEDERLAND of DE NEDERLANDEN beteekend. De Romeinen toch verdeelden Gallië, dat zich van Italië aftot hiertoe uitstrekte, in drie voornaamste deelen, waarvan het noordelijkste *Belgisch-Gallië* heette. De Belgen waren dus Galliërs, welke men bij PROLONIEUS ook in *Brittannië* vindt, doch naderhand heeft men, met weglating van het woord *Gallië*, alleen den naam van *België* behouden, en dien op het grootste gedeelte van de zeventien NEDERLANDSCHE GEWESTEN toegepast. Er is in de oudste tijden nimmer aan gedacht, om deze landen onder eenen algemeenen naam te begrijpen; maar elk gedeelte werd genoemd naar het volk, dat het bewoonde. Onder het GERMANIA INFERIOR of *Neder-Duitschland* behoorde evenwel mede ons Vaderland.

OUDE BEWONERS DEZER LANDEN.

De oude bewoners dezer gewesten waren op onderscheidene tijden herwaarts afgesakt, en hebben zich aldaar onder verschillende namen nedergeslagen; onder hen vindt men de volgende vermeld: de Friezen, de Batavieren of Batten, de Kaninesaten, de Marzaten, de Frisiabonen, de Kauchen, de Monapiers, de Ambivariten, de Brukteren, de Tenkteren, de Tubanten, de Usipeten, de Morinen en de Angrivariëen.

LEVENSWIJZE DER OUDE BEWONERS DEZER LANDEN.

De levenswijze dezer volken was, met eenige geringe wijzigingen, bijna dezelfde. Zij waren zeer sterk van ligchaam, leefden van de jagt op wilde dieren, gingen in hunne jeugd geheel naakt en kleedden zich, ouder geworden zijnde, met beestenvellen, die, bij wijze van mantel over hunne schouders hingen en met eene gesp of eenen doorn om den hals vastgemaakt waren, terwijl de huid van den kop dezer dieren soms derwijze over hun hoofd getrokken was, dat zij door de ooggetaten uitzagen. Zij woonden in hutten, van hout opgeslagen, met biezen, riet of stroo gedekt, en waarvan de wanden met leem en koemest besmeerd waren. Deze hutten stonden niet dicht bijeen, maar hier en daar verspreid en meestal op opgeworpen hoogten, *terpen* of *torpen* (van welk woord ons tegenwoordig woord *dorp* afstamt), en in lateren tijd *Vlie-* of *Vliedbergen* geheeten, ten einde zich, bij gebrek aan dijken, daardoor te beveiligen tegen den vloed, en vooral tegen de overstromingen, waaraan deze landen zeer onderhevig waren.

(1) Zie 's mans Geschiedenis des Vaderlands, D. I., bl. 105.

De zeden en levenswijze van die onbeschaafde menschen konden niet anders dan wild en woest zijn. Zij waren echter getrouw, openhartig, herbergzaam en kuisch, wordende hoererij en overspel zeer door hen verfoeid; maar tot den drank waren zij zeer genegen.

De besigheid van den landbouw was voor hen een te lastig en te moeijelijk werk, aangezien, bij de geringe kennis, die zij daarvan hadden, hunne landen door het zeewater overstroomd werden, terwijl ook alles voor het indringen van het vee en het wild open lag; waarom zij zich, ofschoon van den landbouw geheel niet vreemd, echter meer op de jagt en de visscherij toeleghden, die hun veel voordeel aanbragten, aangezien het land zeer boschrijk en vol wild, gelijk ook de wateren rijk aan visch waren. Ook hadden zij schapen, runderen en paarden.

Hun voedsel bestond, behalve in het wild en de visch, die zij door de jagt en de visscherij opdeden, in boomvruchten, melk, boter en kaas; tot drank hadden zij eene soort van bier, dat zij uit koorn bereidden, door het met water te koken.

Zij konden lezen noch schrijven, maar hunne *Barden* vervaardigden gezangen, die zij in hunne vergaderingen en bij feesten zongen, en de geschiedenis van hun land of den lof hunner helden ten onderwerp hadden.

WIJZE VAN OORLOG VOEREN EN REGERINGSVORM.

In het vechten en paardrijden waren zij zeer ervaren, en in het zwemmen zoo bedreven, dat zij zelfs de breedste rivieren gewapend en te paard durfden overzwemmen. Hunne behendigheid in het schieten met pijl en boog was bewonderenswaardig, want men verhaalt van eenen Batavier, dat hij den pijl, die hij eerst zelf afgeschoten had, terwijl deze nog in de lucht vloog, met eenen anderen pijl doorkliefde.

Zij waren krijgshaftig en dapper, en gebruikten tot hunne wapenen bogen, pijlen en eene soort van speren, *frameën* geheeten, waarmede zij van verre en van nabij konden vechten. De ruiters droegen eene framée en een langwerpig vierkantig schild van teenen gevlochten; het voetvolk, waarin hunne meeste kracht bestond, was insgelijks met werpschichten gewapend. Ook gebruikten zij groote vierkantige schilden van hout gemaakt, waarop afbeeldingen van beesten en vogels waren geschilderd. De vrouwen en kinderen gingen mede ten oorlog, en moedigden de mannen aan, om voor hunne vrijheid en huisgezinnen dapper te strijden en naar de overwinning te streven.

Eer zij ten strijde togen, werd een uit de voornaamsten van het volk gekozen, om, onder den titel van Koning of Hertog, het leger aan te voeren en regt te oefenen. Deze behield zijne waardigheid somtijds maar één jaar of zoo lang de krijgstogt duurde, somtijds langer en voor zijn geheele leven. Zijne magt was niet onbepaald, want, als hij de vergaderingen der voornaamsten bijwoonde, mogt hij wel raad geven, maar niet gebieden.

Het schijnt, dat zij, nevens deze Koningen of Hertogen, ook nog krijgsoversten hadden, die om hunne dapperheid werden verkozen. Bij de verkiezing van een opperhoofd, werd deze op een schild gezet en daarmede op de schouders hunner verkiezers om hoog geheven.

Nog hadden zij eene mindere soort van kriegsbevelhebbers, die tevens *Hoofdreghers* of *Opperhoofden* over de bijzondere landstreken waren; deze spraken het regt uit in de bijzondere zamenwoningen en gehuchten. Zij wezen het volk jaarlijks landertjen aan, om te bezaaijen,

die elk op het einde van het jaar weder moest afstaan, terwijl hij zich een volgend jaar met de akkers konde vergenoegen, die hem door den nieuw verkorenen Regter toebedeeld werden. Aan ieder dezer *Hoofdreghers* werden *Honderdmannen*, uit het gemeen verkoren, toegevoegd, die een regtsgebied van minderen omvang hadden, hun tevens tot Raden verstreken en hunne verrigtingen gezag bijzetteleden. Deze laatsten dienden den Opperhoofden in vreedestijd tot luister, en in tijden van oorlog tot bescherming, want elk hunner ijverde om het naast bij zijn Opperhoofd te zijn, en hem in manhaftigheid te evenaren, zoo niet te overtreffen. De *Hoofdreghers* werden gekozen door de Algemeene volksvergaderingen, bij welke de Opperste magt was.

Deze volken beminden de vrijheid en hielden daarom de regering van de voortreffelijksten voor de beste, zoo echter dat zij altoos de magt aan zich behielden, om in belangrijke zaken met algemeene stemmen te beslissen. Hunne vrijheidszucht blonk meest uit op de algemeene landdagen, op welke soms de vrouwen mede verschenen, nevens de edelsten en bekwaamsten der Landzaten. De plaats van bijeenkomst was in een bosch. In deze vergaderingen werden vrede en oorlog, of andere belangrijke zaken, aan het gemeen goedvinden onderworpen. Indien het gedane voorstel mishaagde werd dit met algemeen gemor afgekeurd; behaagde het, dan werd zulks door het schudden der speren aangetoond.

Hunne Oversten hadden hier geen meer gezag dan de onderdanen, maar moesten zich naar de meerderheid voegen. Dus werd de staat door de voortreffelijksten met toestemming van het gemeen bestuurd, niet naar beschrevene wetten, maar alleen naar die der natuur en der gewoonte, welke bij deze volken van meer kracht waren, dan de beschrevene regten in andere landen. Toen echter de Romeinen deze landen overheerd hadden, hebben zij hun beschrevene wetten leeren kennen.

T A A L.

De taal dezer volken was de oude *Teutnische* of *Germaansche*, zijnde, naar men wil, na de Hebreeuwse, de oudste; maar deze taal, van welke die der Duitschers, Nederlanders, Deenen, Noorwegers, Zweden, Engelschen, Schotten, enz. afstammen, is thans zoo zeer veranderd, dat geen dezer natien, haar zonder aanleeren verstaan kan.

HUWELIJKS- EN BEGRAFENISPLEGTIGHEDEN.

De jonge lieden trouwden niet beneden de twintig jaren. Jongelingen en jonge dochters van gelijke jaren en grootte werden gepaard. Dit geschiedde in tegenwoordigheid der wederzijdsche bloedverwanten, terwijl de man een koppel ossen, een getoomd paard, een zwaard, een werpspeer of een schild aan de vrouw tot eene huwelijksgift bragt, en de vrouw ook eenig wapentuig aan den bruidegom gaf. Deze huwelijksgeaven konden de vrouw steeds het mannelijk bestuur herinneren, waaraan zij zich onderwierp en waarnaar zij luisteren moest, even als een getoomd paard naar zijnen berijder; den arbeid, welken zij met haren man, tot onderhoud van het huisgezin te verrigten had, even als een koppel ossen, die zamen den ploeg trekken; en eindelijk het gevaar, dat zij, zoo wel als de genoegens, met hem te deelen had, zonder hem daarin te verlaten. De man werd daarentegen door de

wapenen herinnerd, wat zijne roeping was, en wat zijne gezellin, die zich aan hem overgaf en toevertrouwde, van hem eischen en verwachten konde.

De lijken van beroemde mannen werden, nadat zij behoorlijk gereinigd waren; in hunne gewone kleederen met de wapenen, die de overledene het meest gewoon was te bezigen, somtijds ook met zijn strijdros, op eenen houtstapel verbrand, en daarvan de overgeblevene beenderen met de asch in ééne of meer lijkbussen gedaan en met eenige lijkegtheid bijgezet in een graf, dat onder heuvelen met aardzoden bedekt werd, en bij hen even dierbaar en heilig geacht was, als bij ons de graven, waarin de lijken van onze nabestaanden en vrienden in hun geheel opgenomen worden. Weeklagten en tranen hielden spoedig bij hen op; smart en droefheid duurden lang. Het weenen werd der vrouwen tot eer gerekend; de herinnering der afgestorvenen betaamde den mannen.

GODSDIENST.

In hunne godsdienst waren zij Heidenen, maar het bijgeloof en de afgoderij waren bij hen niet tot die hoogte gestegen, als bij andere volken. Zij hadden in de oudste tijden noch afgodsbeelden noch tempels, maar, daar zij het onbetamelijk oordeelden den oneindigen God tusschen enge muren te besluiten, oefenden zij hunne godsdienst in de open lucht en in bosschen, aan hunne Goden toegewijd, waarin zij altaren van groene zoden opgericht hadden, op welke hunne Opper-Priesters of *Druïden* niet alleen beesten, maar ook somtijds menschen offerden. Hunne voornaamste godheid schijnen zij *THEUTH* of *THEUTRATES* genoemd te hebben, en van hem rekenden de Germanen eenparig hunnen oorsprong, en werden daarom *Theutischen*, *Theutschen* of *Duitschers* geheeten. De naam *THEUTH* wordt voor denzelfden gehouden als die, waarmede wij doorgaans het Opperwezen benoemen. Ook wil men, dat de nog tegenwoordig bij ons gebruikt wordende namen van de dagen der week van de namen hunner godheden ontleend zijn. De twee eersten waren namelijk aan *DE ZON* en *DE MAAN*, de twee voornaamste hemellicten, die door hen als godheden vereerd werden, toegewijd. De derde zoude naar *TYR*, den dapperen strijdgod, *Tyrsdag*, verbogen *Tieversdag*, ook *Erichsdag* en *Diesendag*, later bij verbastering *Dingsdag* heeten (1). De vierde werd *Woensdag* of *Wodensdag* genaamd, naar *WODAN* (hetwelk in het Slavonisch Leidsman beteekent), *WODIN* of *WODEN*, elders ook *ODIN* of *AUDIN* geheeten, en naar wien onze voorvaders ook het zevengesternte den naam van *Woons-* of *Woensvagen* gaven. *Donderdag* zoude zoo eene verbastering zijn van *Thorsdag*, naar de godheid *THOR*, bij de Friezen *STAVO* genoemd, die over den

(1) Zie *WESTENDORF*, Verhandeling over de vraag: Kene beknopte voordragt van de Noordsche Mythologie, ontleend uit de oorspronkelijke gedenkstukken en met de aanwijzing van het gebruik, dat hiervan in de Nederlandsche dichtkunde zoude kunnen gemaakt worden, medegedeeld in de Nieuwe werken van de Maatschappij der Nederlandsche Letterkunde te Leyden, bl. 80. In welke doorwrochte verhandeling zij, die omtrent de vroegere godsvereeringeuzer voorouderen omstandig willen ingelicht zijn, ten volle voldoening voor hunnen weetlust kunnen vinden.

Hemel en het weder het opperbestuur had (1). *Vrijdag*, leidde men af van *FRYSA* of *FREIJA*, die sommigen voor dezelfde als *HERTHA*, de moeder der aarde, houden, hoewel anderen haar met *VENUS*, de godin der Liefde, gelijk stellen, waarom die dag *Vrijdag* zoude geheeten zijn; het is evenwel niet onwaarschijnlijk, dat men onder den naam *FRYSA*, *FREIJA* of *HERTHA* de alvoedende en koesterende natuur verstond, die door hare milde gaven de hoogste liefde voor het menschedom ten toon spreidt. Aan welke godheid echter de *Zaterdag* toegewijd was is niet te bepalen. Velen spreken wel van eene godheid *SATER* of *SEATER*, zonder te kunnen bewijzen, dat de Germanen dien immer vereerd hebben, terwijl anderen het voor meer dan waarschijnlijk houden, dat de *Zaterdag* aldus genoemd zij, naar de Romeinsche godheid *SATURNUS*, die ook bij de Kelten hoog geëerd werd. Wij oordeelen echter, dat de namen onzer dagen alle van Germaanschen oorsprong zijn, en vroeger bestonden, dan de komst der Romeinen in *Duitschland* dagteekent.

Zij hadden buitendien nog andere goden en bewezen ook godsdienstige eer aan het vuur. Het is mogelijk, dat zij die mede aan *HERCULES* toebagten, doch dit blijkt niet met zekerheid uit de oude opschriften in het begin der 16de eeuw op het eiland *Walcheren* gevonden. Uit de steenen, met beelden en opschriften, aldaar opgedolven blijkt echter, dat men in dat eiland zekere Godin *NERALENNIA* goddienstig vereerd heeft. Het kan nogtans zijn, dat zij deze beide laatste godheden van de Romeinen ontleend hebben.

Ten laatste begon het licht van het Evangelie hier, even als elders, door de duisternis van het heidendom heen te breken. Men wil, dat omtrent het jaar 200 reeds vele Christenen hier te lande ten brandstapel zouden gedoomd zijn; en ofschoon de christelijke leer op eenige plaatsen in de *NEDERLANDEN* werd gepredikt, waardoor vele inwoners het heidendom verlieten, waren er echter weinige volken, die langer Heidenen bleven, dan die, welke destijds tot *Friesland* behoorden, daar deze zich met de uiterste hardnekkigheid tegen het Christendom aankantten. Naar men wil zouden zekere *WINFRID*, die later Bisschop van *York* was, in 678, en na hem zekere *WILLEBRORD*, in 690, uit Engeland herwaarts overgekomen zijn, om het Evangelie te prediken, maar, van wege de hardnekkigheid der ongeloovigen, geen vrucht kunnende doen, vertrok deze laatste naar Rome, van waar hij in het jaar 697 weder terugkwam, als wanneer hij de eerste Bisschop van *Utrecht* werd. Algemeen geloof men, dat de bewoners van *Utrecht*, *Overijsel*, *Holland*, *Gelderland* en *Westfriesland* omtrent het jaar 700, na *CHRISTUS* geboorte, Christenen zijn geworden. De *Friezen* werden hiertoe echter eerst gedwongen door het lange zwaard van *KAREL de Groot*e, die, *Duitschland* onder zijne magt gebragt hebbende, in het jaar 778, Heer der *NEDERLANDEN* werd.

Omtrent het jaar 1000 waren er in de *NEDERLANDEN* nog bijna geene steenen gebouwen of kerken, alsook geene bemuurde steden. Dat hier de eerste steenen gebouwen gesticht zijn, om de gevangenen des te zekerder te kunnen bewaren, is te vermoeden uit de oude spreekwijze: *iemand gevangen leggen en houden op 's Gravensteen of op den steen*; terwijl er nog steden gevonden worden, waar de gevangenis dien

(1) Dat hieraan niet te twifelen valt, blijkt uit het Engelsch, in welke taal *Dingsdag* nog *Tuesday* en *Donderdag* nog *Thursday* heeten.

ouden naam behouden hebben, zoo als blyv. te Leyden, waar nog de criminele gevangenis 's *Gravestein* heet, en te Antwerpen, waar eene binnenpoort, bij eene voormalige gevangenis staande, nog de *Steenpoort* genoemd wordt. Omtrent dien tijd werd ook het klooster van *Sr. Albear* te *Egmond* van hout opgetrokken, en het duurde meer dan 100 jaren eer er, in geheel NEDERLAND een ander klooster te vinden was, tot dat er, na het jaar 1100 of 1200, hier en daar, nog een gesticht werd; maar van dien tijd af werden DE NEDERLANDEN met abdijen, kloosters en kerken als bezaaid, zijnde er in honderd jaren tijds, namelijk in het laatst der twaalfde en het begin der dertiende eeuw, op onderscheidene plaatsen in DE NEDERLANDEN meer dan zestig abdijen gesticht en begiftigd, van welke eenige van wallen, muren, torens, poorten en grachten, voorzien waren, zoodat zij meer naar koninklijke sterkten, dan naar geestelijke gestichten geleken. De meesten dezer gestichten, die nog ten tijde der kerkhervorming aanwezig waren, zijn destijds verwoest of later tot andere gebruiken ingerigt (1).

DE NEDERLANDEN GEDURENDE DE MIDDELEEUWEN.

Hoe de hier bovenvermelde volkeren later te zamen gesmolten zijn, is niet stellig te bepalen, vermoedelijk is het, dat eenige hunner, zich tegen de alles overwinnende magt der Romeinen zaamverbonden hebbende, door verhuizing, zamsmelting en onderlinge huwelijken tot ééne natie geworden zijn; althans in de 6de eeuw vindt men ten Noorden van den Rijn geen ander volk, dan dat den naam droeg van *Friezen*, en ten Zuiden van dien stroom de *Batavieren* vermeld.

Toen in het begin der vijfde eeuw Gallie en andere Romeinsche wingewesten door de Alanen, de Wandalen en de Sueven overstroemd werden, leden ook deze landen grooten overlast. Men wil dat destijds de Sueven zich in *Zeeland* hebben nedergezet, zoodat de naam *Zeeuwen*, dien de tegenwoordige bewoners van dat gewest nog dragen, van hen zoude ontleend zijn. In het jaar 410 kwamen de *Westro-Gothen* of *Visi-Gothen*, vergezeld van de *Herulen* en de *Sclaven* en de *Wilten*, zich mede in Gallie, en vermoedelijk ook in een gedeelte van deze landen nederslaan. Gedurende de oorlogen, die een noodzakelijk gevolg van de overkomst dezer vreemde volken waren, wordt geen gewag gemaakt van de *Batavieren*, en later vindt men van alle de vroegere bewoners dezer landen alleen nog den naam van *Friezen* vermeld, zoo als dan ook schier geheel *Noord-Nederland* eenigen tijd onder den algemeenen naam van *FRIESLAND* is bekend geweest. Waar de *Batavieren* gebleven zijn is met geen zekerheid te bepalen; vermoedelijk zijn zij gedeeltelijk in de Romeinsche legers versmolten, gedeeltelijk uit hun land gejaagd, en onder andere naburige volken verstrooid, gedeeltelijk met de volken, die zich in hun land vestigden, door huwelijken vermengd. Van sommige hunner oude krijgslieden

(1) Zij, die iets meer omtrent de oude gebouwen onzer voorouderen wenschen te weten, lezen de belangrijke, en zoo wel geschreven *Korte Schets* van de oude gewoonte, om in houten gebouwen te wonen, en van derselver overgang tot steenen woningen, voornamelijk in *Groningen*, van een geleerden medewerker *Mr. H. O. FRIJS*, te vinden in de *Bijdragen voor Vaderlandsche geschiedenis en oudheidkunde*, verzameld en uitgegeven door *J. A. NYHOFF*, D. I. bl. 209-255.

weet men echter, dat zij in Gallië, van andere, dat zij omtrent den Donau, eenige landen verkregen hebben, waar zij zich vestigden.

Gedurende dit tijdvak was het Romeinsche keizerrijk in een Oostersch en een Westersch rijk verdeeld, die ieder hunne bijzondere Keizers hadden. Het Westersche keizerrijk neigde, bij alle de oorlogen en onlusten, waardoor het onophoudelijk geschokt werd, ten val, en nam in 476 een volslagen einde. Het was vermoedelijk kort daarna, dat de Franken, de Saxers en andere naburige volken, onder welke ook de bewoners dezer landen waren, aan EVARIK, koning der Westro-Gothen, onderworpen werden, ten minste in zoo verre, dat zij hem eene soort van oppergezag over hen toekenden. Ook vestigde zich omtrent dezen tijd de Frankische heerschappij, waaronder in 515 de Zeeuwsche eilanden, benevens een gedeelte van Holland, mede begrepen waren, zelfs tot in Gallië. De veelvuldige oorlogen, die de Frankische Koningen, zoowel onderling als met de naburige volken, voerden, gaf aan deze landen weinig rust. Ook voerden deze Vorsten onophoudelijk oorlog tegen de Friezen, waarin deze laatsten dikwijls het onderspit moesten delven; ten laatste werden zij, in 718, door KAREL MARTEL, zoodanig overwonnen, dat hun Koning RADBOUD, bij een verdrag, moest beloven de christelijke Godsdienst te zullen aannemen. Hij hield echter zijn woord niet, maar zijn opvolger PIPPO gaf den Evangeliepredikers volkomen vrijheid om hunne leer voort te planten. Later echter het verbond, door zijnen vader aangegaan, verbrekende, stond hij tegen de Franken op, maar dit was van zeer slechte gevolgen, want hij sneuvelde, en zijne onderdanen moesten zich geheel onderwerpen, nadat zij hunne landen hadden zien verwoesten, en de sfgodische tempels uitgerooid waren. Nadat KAREL de Groote, in het jaar 768, aan het hoofd der Frankische heerschappij gekomen was, hield hij niet alleen de Friezen door eene gestrenge behandeling onder het juk, maar onderwierp ook vele andere volken, met welke hij, in het begin der negende eeuw, nadat hij den titel van Keizer aangenomen had, een verdrag aanging, volgens hetwelk zij voortaan met de Franken, welke naam allengs tot dien van Franschen verzacht werd, als één volk zouden aangemerkt en door denzelfden Vorst geregeerd worden. Bij deze gelegenheid verkregen de Friezen, in 775, van den Keizer, die hun eenige algemeene wetten gaf, of de oude verbeterde, den eernaam van Vrije Friezen, ofschoon zij, tot op den tijd der regering van 's Keizers zoon, LODEWIJK de Vrome, van het regt op hun vaderlijk erfgoed, hetwelk bij de laatste onderwerping was verbeurd verklaard, verstoken bleven.

In de negende eeuw, toen de zoons van Keizer LODEWIJK de Vrome de drie rijken van *Duitschland*, *Frankrijk* en *Italië* onder elkander verdeelden, ontstond er tusschen Duitschland en Frankrijk een nieuw koninkrijk, dat het *Lotharingsche rijk* genoemd werd. Het strekte zich uit van de Middellandsche zee, tusschen de Rhône, den Rijn, de Maas en de Schelde, tot aan de Noordzee; zoodat er een groot gedeelte der NEDERLANDEN onder begrepen was. Niet lang daarna werd dit *Lotharingsche rijk* weder in twee deelen gescheiden, waarvan het zuidelijkste *Burgundië* of *Bourgondië*, het noordelijkste *Austrasië* of *Oostfrankrijk* genoemd werd. Dit *Austrasië*, waartoe ook het meerendeel der NEDERLANDEN behoorde, hield echter niet lang stand, maar verviel tot kleine provinciën, die ten deele hertogdommen, ten deele graafschappen, ten deele heerlijkheden waren.

Gedurende de negende eeuw, en wel bijzonder van het jaar 850 tot het jaar 860, hadden deze landen veel van de gedurige strooperijen der Deenen en andere Noordsche volken, gemeenlijk onder den naam van Noormannen bekend, en de daaruit ontstane oorlogen, te lijden. Nadat het land van deze lastige bezoekers verlost was, werd zekere GEROLF, een Friesche Graaf, die mede door den Deenschen Koning, GODVAART, van zijn land beroofd was, in zijne bezittingen hersteld; en deze was, naar men meent, de vader van dien DIRK of DIEDERIK, aan wien Koning KAREL *de Eenvoudige*, ten jare 922, bij opene brieven eenige allodiale goederen opdroeg, en dien men diensvolgens algemeen voor den eersten Graaf van Holland houdt, welke den naam van DIRK voerde (1).

DE NEDERLANDEN ONDER DE OOSTENRIJSCHÉ VORSTEN.

Als nu eindelijk bijna alle de NEDERLANDEN, door onderscheidene huwelijken, onder het gebied van KAREL *de Stouté*, Hertog van Bourgondië gekomen waren, vormde deze het ontwerp om ze tot een koninkrijk te maken, dat den naam van het KONINGRIJK BOURGONDIE zoude dragen. Hierin zoude Keizer FREDERIK III, hem vermoedelijk te wille geweest zijn, indien KAREL niet geweigerd had, zijne dochter MARIA aan 's Keizers zoon MAXIMILIAAN, met wien zij evenwel na haars vaders dood getrouwd is, ten huwelijk te geven. De oprigting van het gezegde koninkrijk zoude evenwel veel moeite gekost hebben, omdat ieder land zijne bijzondere regten, wetten en privilegiën had, en daarenboven nimmer aan zijnen Vorst eene andere dan bepaalde magt zou hebben willen toestaan. Nadat KAREL *de Stouté*, ten jare 1477, in eenen veldslag bij Nancy, gesneuveld was, zonder mannelijke erfgenamen na te laten, vervielen de NEDERLANDEN aan zijne dochter MARIA VAN BOURGONDIE, die ze, door haar huwelijk met MAXIMILIAAN, Aartshertog van Oostenrijk, onder het huis VAN OOSTENRIJK en alzoo vervolgens onder Spanje's Vorsten bragt.

Het geheele ligchaam bestond toen uit 17 gewesten, zijnde vier hertogdommen: Brabant, Limburg, Luxemburg en Gelderland; zeven graafschappen: Vlaanderen, Artois, Henegouwen, Holland, Zeeland, Namen en Zutphen; vijf heerlijkheden: Friesland, Utrecht, Overijssel, Groningen en Mechelen; een Markgraafschap Antwerpen, benevens het landschap Drenthe, dat destijds meestal tot Groningen gerekend werd.

Keizer KAREL V, aan wien het meerendeel dixer landen van zijnen vader FILIPS *de Schoone*, den zoon van gezegde Vrouw MARIA gekomen was, wist ook de overige onder zijne magt te krijgen; zoodat alle de NEDERLANDEN in de 16de eeuw onder de heerschappij van het huis VAN OOSTENRIJK stonden. Daar deze landen aanzienlijke voorregten en vrijheden van hunne vorige heeren verkregen hadden, vond hij zich verplicht, volgens de gewoonte der landsheeren, bij zijne inhul-

(1) Aangezien de NEDERLANDSCHE GEWESTEN, zoo lang zij door bijzondere Hertogen, Graven enz. geregeerd werden, ook geheel bijzondere belangen hadden, zullen wij de Geschiedenis van dat tijdvak, voor iedere provincie, in het woordenboek, op die art., afzonderlijk behandelen.

diging, de Staten der Landen te zweren, dat hij hen bij hunne voorregten en vrijheden zoude handhaven, waardoor hij slechts eene, door de wetten bepaalde, oppermagt over deze landen verkreeg. Maar deze Vorst was te magtig en te heerszuchtig om zich met een bepaald oppergezag over de NEDERLANDEN te vergenoegen. Ten einde daarover eene volstreckte en bepaalde oppermagt te bekomen, begon hij de bezworene voorregten te schenden en de Nederlanders, die niet gewoon waren groote lasten te dragen, zware schattingen op te leggen, hetgeen zij echter geduldig, ofschoon al zuchtende, verdroegen. Maar toen omtrent het jaar 1522 de Hervormde godsdienst in de NEDERLANDEN veld begon te winnen, oordeelde KAREL zulks niet te moeten gedogen. Om alzoo den voortgang hiervan te stuiten, deed hij zeer gestrengte plakkatens tegen de Onroomschen afkondigen. Zij, die bevonden werden der Hervorming toegedaan te zijn, werden ten zwaarde verwezen, en de Onroomsche Predikanten ten vure gedoemd, zelfs bestond hij in deze plakkatens te zeggen, dat zij moesten nageleefd worden, onaan gezien alle voorregten, wetten en gewoonten, daarmede strijdende, als welke hij verklaarde in zoo verre te niet te doen. Daar men nu wist, dat zijn zoon en erfgenaam, een Spanjaard van geboorte en opvoeding, ruim zoo heerszuchtig en veel gestrenger, dan hij, was, werden de Nederlanders tegen het hof van Spanje verbitterd. KAREL, die altoos zeer bemind geweest was, nu ziende, dat de gemoederen zich van hem vervreemden; dat hem alles begon tegen te loopen; en dat zijn oogmerk om de Onroomsche godsdienst uit te roeijen en eene onbepaalde regering in de NEDERLANDEN in te voeren, niet zoude gelukken, besloot zich in een klooster te begeven, en de regering over deze landen aan zijnen zoon FILIPS op te dragen, hetwelk hij in 1555 deed. Deze zoon, die in de NEDERLANDEN, boven welke hij aan Spanje de voorkeur gaf, in de geschiedenis, meest onder den naam van FILIPS II, bekend is, aangezien hij als Koning van Spanje de tweede van dien naam was, droeg den Nederlanders nog minder genegenheid toe, en betoonde zich nog meer vooringenomen tegen de zoogenaamde kettens en tegen de voorregten des lands, zoodat hij den Nederlandschen Adel, die door getrouwe raadgevingen den Vorst tot matiging der vervolging raadde, met den nek aanzag en in 1559 dit land verliet, over hetwelk hij MARGARETHA, Hertogin van Parma, eene natuurlijke dochter van KAREL V, tot Landvoogdes benoemde, terwijl hij, bij een geheim bevel, de kleim der regering in handen liet van den Kardinaal de GRANVELLE, een heerszuchtig, doortrapt en trotsch man, die de gemoederen nog meer van FILIPS verwijderde. De invoering van het concilie van Trente, en het aanstellen van nieuwe Bisschoppen, zoo strijdig met 's lands voorregten, om door dit middel den gewetensdwang voort te zetten, verbitterden de gemoederen nog meer. Omtrent drie honderd Edelen, met den Heer van BRADERODE aan het hoofd, verzochten in 1566 schorsing van de inquisitie en der gestrengte plakkatens. De Landvoogdes gaf hun uitstellend antwoord, en wist het verbond, dat zij onderling aangegaan hadden, eerlang zoodanig te verzwakken, dat het te eene male verbroken werd. Nu zagen de voornaamste Edelen en Heeren zich genoodzaakt het land te ruimen. De Onroomschen begonnen nogtans openlijk te prediken en de beeldenstorm nam een aanvang. Toen verklaarde men, in Spanje, de NEDERLANDEN vervallen van hunne voorregten, en de Hertog van ALVA werd, in 1567, met een magtig leger derwaarts gezonden, om die landen door de wapenen als op nieuw te heroveren, de tegenstrevers des Konings te straffen en de zoogenaamde kettens, te vuur

en te zwaard , te vervolgen. Hij kweet zich dan ook met de grootste gestrengheid van dezen last, beval het onderzoek der ketteren, beeldstormers en andere zoogenaamde oproerigen aan eenen Raad van Beroerte, die zoo wreedaardig handelde met elk, dien men van ketterij verdacht hield, dat hij weldra den naam van *bloedraad* bekwam, en de Nederlanders niet anders dan den ondergang van godsdienst en burgerstaat te gemoet zagen. De Graven van EGMOND en van HOORNE werden te Brussel openlijk onthalsd. De oud adellijke Heeren van BATENBURG en anderen ondergingen hetzelfde lot. Den Prins van ORANJE, Graaf LODKWIJK VAN NASSAU en andere Edelen deed men indagen en hunne goederen werden verbeurd verklaard. Ondragelijke schattingen werden den volke afgeperst. ALVA eischte eens den honderdsten penning van alle roerende en onroerende goederen, en voor altoos den tienden van alle roerende, en den twintigsten van alle onroerende goederen, zoo dikwijls deze verkocht werden. Die weigerden, of het land uitgingen, werden met verbeurdverklaring hunner voorregten gestraft. Aloude en van FILIPS zelve bezworen wetten bragten niets toe, om deze onregtvaardigheid te stuiten. Men beweerde, dat de Raad van Beroerte niet volgens 's Lands wetten, maar over de deugdelijkheid dier wetten moest oordeelen; terwijl alle provinciën en steden bevel kregen, om hare oude gebruiken, wetten en voorregten voor den Raad open te leggen, opdat deze die, of bevestigen, of alle kracht benemen zoude. Dit alles bragt in de voornaamste steden geen gering verloop van nering en handel te weeg. De beste burgers en ook vele landbewoners weken ten lande uit, maar de adel en de Regeringen van onderscheidene steden sloegen de handen in een, om de Staten van Holland te bewegen, aan Prins WILLEM VAN ORANJE, die te voren reeds, op 's Konings naam, het stadhouderschap over hunne provincie gevoerd had, nu uit hunnen eigen naam die waardigheid op te dragen. Men verbond zich onderling, om ALVA's wreedheid en de wettelooze heerschzucht der Spanjaarden met alle magt te keer te gaan. Vele Edelenervoegden zich bij het leger van den Prins van ORANJE en bij dat van zijne broeders. Graaf LODKWIJK bemagtigde eerlang Bergen in Henegouwen door list, maar werd, nadat eene schitterende overwinning bij het klooster te Heiligerlee, in Groningerland, waar ADOLF VAN NASSAU en de Graaf van AREMBERG sneuvelde, behaald was, te Jemgum in Oostfriesland, door de Spanjaarden onder ALVA, geslagen. De Prins van ORANJE kwam met een aanzienlijk leger uit Duitschland, en trok daarmede over de Maas, om de NEDERLANDEN te verlossen; maar de krijgskundige ALVA wist het zoo te beleggen, dat de Prins zijn leger uit gebrek moest afdanken en hij zelf naar Duitschland terug keeren. Nu meende ALVA deze landen onder de knie gebragt te hebben, maar in 1572 begonnen de zaken schielijk van gedaante te veranderen, want de Zeeuwsche en Hollandsche zeelieden, die zich ter kaapvaart niterust hadden, en onder den naam van *Watergeuzen* in de geschiedenis bekend staan, tastten, den 1 April van dat jaar, de stad Brielle aan en maakten zich van die haven meester, hetgeen ten gevolge had, dat weldra eenige Zeeuwsche en Zuidhollandsche steden en geheel Noord-Holland den Spanjaarden af- en ORANJE toevielen. De Spanjaarden belegerden nu onderscheidene steden, die, welke zij overmeesterden, werden op de gruwelijkste wijze uitgeplunderd. Zoo stonden Rotterdam, Zutphen, Naarden en Haarlem hunne wreedheid ten doel; maar voor Alkmaar stieten zij het hoofd. Hierop verliet ALVA het land, na gedurende de 6 jaren tijds, dat hij zich hier

te lande had opgehouden, 18,000 menschen door beulshanden te hebben doen ombrengen. DON LOUIS DE REQUESENS, zijn opvolger, deed in 1574 Leyden te vergeefs belegeren, maar overleed twee jaren later aan de pest, hetwelk eene gunstige verandering in 's lands zaken te weeg bragt. ORANJE arbeide nu aan eene algemeene vereeniging der provinciën, die, op den 8 November 1576, te Gent tot stand kwam, en onder den naam van *Pacificatie van Gent of Gentsche Bevreeding*, in de geschiedenis, bekend is. Men verbond zich daarbij onderling, om het uitheemsche krijgsvolk te noodzaken, het land te verlaten; niets te ondernemen tegen de Roomsche godsdienst; en de geloofszaken te laten in den staat, waarin zij waren, tot dat daarop door de Staten van alle de provinciën nader orde gesteld was. DON JUAN VAN OOSTENRIJK, een natuurlijke zoon van Keizer KARL V, inmiddels in de plaats van REQUESENS tot Landvoogd aangesteld, en te Luxemburg aangekomen zijnde, toonde zich genegen, om de Gentsche Bevreeding na te leven. Hij sloot een eeuwig edict met de Staten des Lands, waartoe de Hollanders en Zeeuwen, op aanraden van den Prins VAN ORANJE niet wilden toetreden, aangezien men de loosheid van DON JUAN mistrouwde. Dat dit mistrouwen niet ongegrond was, bleek weldra, toen hij, niet lang na zijne openlijke intrede binnen Brussel, zich van het kasteel van Namen verzekerde. Velen hadden destijds gaarne aan ORANJE de Landvoogdij over de NEDERLANDEN toevertrouwd, maar de meeste provinciën ontboden MATTHIAS, Aartshertog van *Oostenrijk*, en Broeder van Keizer RUDOLF, heimelijk van Weenen, en droegen hem de landvoogdij op, mits hij den Prins VAN ORANJE tot zijnen Stedehouder over alle de gewesten aanstelde, zoo als hij dan ook deed. Daar DON JUAN uit de verkiezing van den Aartshertog zeer goed bespeurde, dat hij den Landzaten tegen was, maakte hij zware toebereidselen ten oorloge, waarin de Staten van hunnen kant niet achterlijk bleven. Men ontnam elkander verscheidene sterke steden en DON JUAN won den slag bij Gemblours, op den laatsten Januarij 1578. De Staten, ziende dat het land van de regering des Aartshertogen weinig nut trok, besloten het oppergezag aan FRANS HERCULES, Hertog van *Anjou*, tweeden zoon van HENDRIK II, Koning van *Frankrijk*, op te dragen. Deze, onder den naam van Beschermder der Nederlandsche Vrijheid, herwaarts overgekomen, bemagtigde eenige steden in Henegouwen. Toen hij echter binnen weinige jaren zijne heerschzuchtige aanslagen ontdekt zag, keerde hij, vol spijt over den schimp der Landzaten, naar Frankrijk terug; terwijl de Aartshertog MATTHIAS, bespeurende, dat hij de Staten over de hand was, in het jaar 1581 mede het land verliet.

DON JUAN, reeds drie jaren vroeger in zijn leger bij Namen overleden zijnde, was door ALEXANDER FARNEZE, Hertog van *Parma*, in de landvoogdij opgevolgd. Deze stelde alles in het werk, om eene scheuring tusschen de verbondene Staten te bewerken, hetwelk hem eindelijk gelukte, doordien Waalsch Vlaanderen, Artois, Henegouwen, Namen, Luxemburg en Limburg zich, onder den naam van Malcontenten of Misnoegden, voor den Koning van Spanje verklaarden, en alzoo de pacificatie van Gent verbraken, waardoor het geschapen stond, dat PARMA erlang alles in zijne magt zoude krijgen. Maar ORANJE spande, ten einde dit te voorkomen, alle zijne krachten in, om een nieuw en vaster verbond te sluiten tusschen de provinciën, die zich aan de Gentsche bevreeding gehouden hadden, en dit had ten gevolge, dat zeven der Nederlandsche gewesten zich tot een ligchaam vereenigden en in het jaar 1579 het beroemde verbond sloten, het-

welk, in de geschiedenis, onder den naam van *Unie van Utrecht* bekend staat.

UNIE VAN UTRECHT.

Deze Unie werd den 25 Januarij 1579 geteekend door Graaf JAN VAN NASSAU, die er de ontwerper van was, als Stadhouder van Gelder en Zutphen, en door vier gemagtigden, uit de ridderschap der twee gewesten, maar het liep aan tot in Maart, eer de gemagtigden der ridderschap van het Nijmeegsche kwartier en der stad Nijmegen, benevens gemagtigden der ridderschap en der groote en kleine steden van het Arnhemse kwartier, de Unie onderschreven, en tot in April, eer die van Venlo, daartoe gemagtigd werden. Ook werd de Unie op denzelfden 25 Januarij geteekend door gemagtigden van Holland, Zeeland, Utrecht en de Groninger Ommelanden, hebbende de stad Groningen, waarschijnlijk uit ongenoegen tegen de Ommelanden, geene gemagtigden te Utrecht gezonden, hoewel zij den 11 Julij van dat jaar in de Unie toestemde, en die door den Graaf VAN RENNEBERG liet teekenen. Destijds werd Westerwolde nog niet tot die provincie gerekend; het maakte toen eene leenroerige heerlijkheid uit, welke eerst sedert 1619, wanneer het door de stad Groningen werd aangekocht, aan de provincie is toegevoegd.

De Friesche steden: Leeuwarden, Sneek en Franeker, benevens eenige grietmannen en edelen, namen in Maart het verbond aan. Verscheidene andere Friesche steden volgden niet voor den 1 Junij, en Harlingen gaf zelfs eerst den 14 Augustus last tot de onderteekening.

Overijssel verklaarde in Augustus deszelfden jaars zich onafscheidelijk aan de Algemeene Staten te zullen houden.

Drenthe teekende de Unie den 11 April 1580, hoewel het nimmer als een lid van staat beschouwd is, en alzoo geene gedeputeerden in de Staten Generaal, Raad van Staten enz. zond, maar het stond als een afzonderlijk landschap, onder de bescherming van de REPUBLIEK DER VEREENIGDE NEDERLANDEN.

De Unie bestond toen alzoo uit de provinciën Gelderland, (waaronder ook Zutphen begrepen was), Holland, Zeeland, Utrecht, Friesland, Overijssel en Stad en Lande; want Gent, IJperen, Antwerpen, Breda, Brugge en het Land van de Vrijen, allen welken van tijd tot tijd in de *Utrechtsche Unie* traden, hebben weinig of geen deel aan de regering gehad.

Later, en wel in 1586, door het overgaan van Venlo aan PARMA, is het gedeelte van Opper-Gelder, dat in de Unie gestemd had, daarvan afgescheurd en met afwisselenden kans door Spanje bezeten, tot dat het bij het traktaat van 1713 weder aan de Staten der VEREENIGDE NEDERLANDEN kwam, die deze landstreek tot de Generaliteitslanden rekenden, onder welken naam men, in het algemeen, die landen verstond, welke, na het sluiten der Unie, door verovering als anders, aan de republiek gekomen waren.

REGERINGSVORM VAN DE REPUBLIEK DER VEREENIGDE NEDERLANDEN.

In het bondgenootschap der VEREENIGDE NEDERLANDEN werd elk gewest, wat het huishoudelijke betrof, als een op zich zelf staand gemeenebest

door eenen eigen regeringsvorm bestuurd, welke als eene vermenging van de regering der voornaamsten en die des volks konde worden aangemerkt. Ook bestonden de voornaamste steden als gemeenebesten op zich zelve en oefenden het Souvereiniteitsregt oppermatig uit. De meesten hadden hare bijzondere voorregten van de Hertogen, Graven en Heeren ontvangen, welke die voorregten; hetzij voor gedane diensten, hetzij voor vergunde beden of groote geldsommen, hadden toegestaan, verder uitgebreid of bevestigd.

Zoo was de geschapenheid der provinciën inwendig, maar naar buiten was de Oppermagtige Regering of de Hooge Souvereiniteit des lands in handen der Staten Generaal, die den titel van *Hoog Mogende Heeren, de Staten-generaal der Vereenigde Nederlanden*, voerden, en bestond uit Afgevaardigden der ZEVEN VEREENIGDE GEWESTEN, die hunne vergadering te 's Gravenhage hielden. Tot deze vergadering, waarin ook naderhand de Stadhouder zitting had, mocht elke provincie zoo vele Afgevaardigden zenden, als zij goed vond. Hunne Hoog Mogenden vergaderden het geheele jaar door, zonder vacantiën te houden, en de voorzitting wisselde alle weken, volgens den rang der gewesten, af. In deze vergadering werden de gemeene landszaken als: godsdienst, koophandel, vrede en oorlog, alsmede de verbindtenissen met vreemde Mogendheden enz. afgedaan. Ook voerde zij het opperste gebied over de Generaliteitslanden. Het wapen van Hun Hoog-Mogenden was een klimmende leeuw van goud op een veld van keel (rood), houdende in den eenen poot eenen bundel van zeven pijlen, in den anderen een zwaard, en hebbende eene gouden kroon op het hoofd; onder het wapenschild, met eene koninklijke kroon bedekt, stond de zinspreuk: *Concordia res parvae crescunt*, d. i. Eendragt maakt magt.

Behalve dit hooge kollegie, bestond er nog een tweede, onder den naam van *Raad van State*, bestaande uit den Stadhouder en twaalf leden of afgevaardigden van de Staten der provinciën, als: één wegens Gelderland, drie wegens Holland, twee wegens Zeeland, één wegens Utrecht, twee wegens Friesland, een wegens Overijssel en twee wegens Staden Lande. Aan dit kollegie waren alle zaken van oorlog, zoo als: het bestuur over de landmagt, het opzigt over de vestingen, het visiteren der magazijnen en het verschaffen van krijgsbehoeften aanbevolen. Het besloot bij meerderheid van stemmen der leden, en niet zoo als de vergadering der Staten Generaal, bij meerderheid der gewesten.

Het bestuur over de geldmiddelen was toebetrouwd aan een derde kollegie, dat den titel voerde van *Generaliteits-Rekenkamer*, en uit veertien leden, twee uit iedere provincie, bestond. Dit kollegie hield, even als de Raad van State, waarmede het in een naauw verband stond, zijne gewone zittingen te 's Gravenhage.

Het bewind over de zeemagt van het gemeenebest was aan de *Admiraliteit* toevertrouwd, aan welke, als zoodanig, de beveiliging der koopvaardij-schepen ter zee en de bescherming der havens en stroomen was opgedragen. Deze Admiraliteit was gevestigd in de provinciën Holland, Zeeland en Friesland, en verdeeld in vijf kamers, als: de Admiraliteit op de Maze, of de Kamer Rotterdam, de Admiraliteit van Amsterdam, de Kamer-Hoorn-ende-Kamer-Enkhuizen, of de Admiraliteit van het Noorderkwartier, de Admiraliteit van Zeeland of de Kamer Middeburg, en de Admiraliteit van Friesland of de Kamer Harlingen. De leden van deze Admirali-

teitskamers, die den titel van *Edel Mogende Heeren* voerden, ontvingen hunne kommissien en instructien van wege *Hun Hoogmogende*, als hunne meesters.

Op deze wijze is de REPUBLIEK DER VEREENIGDE NEDERLANDEN, sedert de Utrechtsche Unie van 1579, waarbij het bestuur van elk gewest op den vorigen voet bleef, tot op de groote Staatsomwenteling in 1795, en dus gedurende een tijdvak van 216 jaren, bestuurd geworden; in welk tijdvak, en wel voornamelijk in het eerste begin en op het midden, het gemeenebest tot eer, aanzien, luister en rijkdom opklom, en onder de voornaamste zeemogendheden van Europa geteld werd.

GESCHIEDENIS DER REPUBLIEK TOT AAN DEN MUNSTER- SCHEN VREDE.

Dadelijk na het sluiten der *Unie van Utrecht*, was men op mid-delen bedacht, om 's lands vrijheid op hechter grondslagen te vestigen. Hierin ontmoette men schier onoverkomelijke zwaarigheden; want *PARMA* stelde alles in het werk, om 's Konings belangen in de *NEDERLANDEN* te bevorderen. Zijn leger was wel voorzien van dappere krijgslieden en geld, waarvan hij zich zeer goed wist te bedienen, zoo tot het verrassen, als tot het omkooopen van steden. De *VEREENIGDE PROVINCIEËN* waren daarentegen uitgeput van middelen en zonder krijgsvolk; terwijl zij bovendien, in het geheim, verschil-lende doeleinden beoogden. De Koning van Spanje ziende, hoe alles op den *PRINS VAN ORANJE-NASSAU* rustte, wist te bewerken, dat de Paus hem in den ban deed, terwijl hij zelf hem vogelvrij verklaarde. De verbittering tegen den Koning nam intusschen zoodanig toe, dat men hem, den 21 Augustus 1581, openlijk afzwoer en van alle regten op deze landen vervallen verklaarde. *PARMA* maakte zich meester van onderscheidene steden, en *ORANJE*, die in het jaar 1582, te Antwerpen door zekeren *JEAN JEUREGUE*, met een pistool door het kakebeen ge-schoten en gelukkig daarvan genezen was, werd ruim twee jaren later, in den onderdom van bijna 52 jaren, terwijl men het bijna eens was, om hem de hooge overheid over *Holland* op te dragen, door *BALTHAZAR GERARDS* te Delft doorschoten. Deze noodlottige gebeurtenis bragt het Land in de uiterste verlegenheid. De Staten besloten alzoo de Heer-schappij over deze Landen aan den Koning van Frankrijk op te dra-gen, die echter dit aanbod af sloeg. Men wendde zich vervolgens tot *ELIZABETH*, Koningin van Engeland, die wel de Opperheerschappij van de hand wees, maar toch aandam, de *NEDERLANDEN* te beschermen, en tot dat einde een verdrag met de Staten aanging, waarbij *Brielle*, *Vlissingen* en *Rammekens* aan haar verpand werden, terwijl zij in 1585, *ROBERT DUDLEY*, Graaf van *Leicester*, met geld en krijgsvolk herwaarts zond. Graaf *MAURITS VAN NASSAU*, de tweede zoon van *WILLEM I*, Prins van *Oranje*, was wel dadelijk na den dood zijns vaders tot Stadhou-der van *Holland* en *Zeeland* benoemd, maar moest, na de overkomst van *LEICESTER*, aan dezen al het gezag van dat aanzienlijk ambt afstaan. *LEICESTER*, wel verre van den vervallen staat te redden, hielp alles nog meer in de war. Zijne trotschheid was daarenboven voor het volk onverdragelijk; hier kwam nog bij, dat de Engelsche Bevelhebbers, die hij in eenige *Geldersche* steden aangesteld had, de hun toebetrouwde vestingen trouwloos aan de Spanjaarden verkochten, terwijl hij, in plaats van hunne misdaad te straffen, die zocht te vergoelijken. Dan te goeder uur, werd hij, na ongeveer twee jaren hier te lande te zijn ver-

bleven , door de Koningin , terug onthoden , waardoor Graaf MAURITS het opperbevel over de legers der Algemeene Staten in handen kreeg , terwijl hij tevens in 1585 Stadhouder van Holland en Zeeland , en in 1590 van Utrecht en Overijssel werd , en zijn neef Graaf WILLEM LODÉWIJK VAN NASSAU , die dat ambt in Friesland sedert 1584 en in Groningen sedert 1594 bekleedde , als Veldmaarschalk bij het leger van den staat werd aangesteld.

Deze beide uitmuntende Veldheeren deden PARMA alomte groote afbreuk . Vele steden werden hem ontnomen en voor andere stiet hij het hoofd ; zoodat de zaken der Staten zich allengs in eenen beteren plooi begonnen te schikken . De kooplieden , die vroeger uit de nog in 's vijands magt zijnde steden en landen waren geweken , begaven zich , na het hernemen daarvan door de Staten , met der woon naar hunne vorige woonplaatsen terug , verwaarts de handel en welvaart van alle kanten heen vloeiden . Dit bragt penningen in 's lands schatkist , terwijl die der provinciën aanzienlijk gevuld werden door het saeculariseren der kloostergoederen .

Toen PARMA in het jaar 1592 overleden was , werd de Landvoogdij wel bij voorraad aan PIETER ERNST , Grave van Mansfeldt , opgedragen , maar , twee jaren later , kwam de Aartshertog ERNST VAN OOSTERRIJK , broeder van Keizer RUDOLF , in de NEDERLANDEN , om de Landvoogdij op zich te nemen . Hij zocht de Staten met Koning FILIPS te bevredigen , doende te dien einde groote beloften ; maar , aangezien de Spanjaarden het er onder de hand op toelagden , om Graaf MAURITS en zijnen broeder FREDERIK HENDRIK van kant te maken , bespeurde men maar al te wel , hoe weinig staat er op schoone woorden te maken was . De Aartshertog stierf in het begin des jaars 1595 en werd opgevolgd door zijnen broeder , den Aartshertog ALBERTUS , aan wien Koning FILIPS , in het jaar 1598 , zijne dochter ISABELLA CLARA EUGENIA ten huwelijk gaf , terwijl zij de NEDERLANDEN tot eenen bruidschat ontving . ALBERTUS trok naar Spanje , tot voltrekking van zijn huwelijk . Terwijl hij op weg was , overleed FILIPS II , Koning van Spanje , en werd door zijnen zoon FILIPS III opgevolgd . De Aartshertog en de Infante kwamen , het volgende jaar , in de NEDERLANDEN terug , waar zij de schatkist zoo uitgeput vonden , dat zij , buiten staat om het krijgsvolk te voldoen , zien moesten , dat het aan het muiten sloeg .

MAURITS , zijn voordeel met deze onlusten willende doen , maakte zich meester van eenige vestingen . Behalve dezen voorspoed in den oorlog , bloeide de koophandel in de VEREENIGDE NEDERLANDEN zoo zeer , dat men , in 1602 , besloot , de vermaarde Oost-Indische Compagnie op te rigten , die ondernemingen deed , welke ver boven elks verwachting uitvielen . De belegeringen werden in de volgende jaren , van weerskanten , met aanmerkelijk voordeel voor de Staten , voortgezet , totdat de Spanjaard , door zoo langdurigen oorlog uitgeput en buiten adem gebragt , voorlagen van vrede begon te doen en aanbood , om met de VEREENIGDE PROVINCIEËN , als met eenen vrijen en onafhankelijken Staat , te willen handelen , waartoe men binnen 's Grave nhage bijeenkwam . De Aartshertogen ALBERTUS en ISABELLA eischten de vrije oefening van de Roomsche godsdienst , in de VEREENIGDE NEDERLANDEN , en de Staten begeerden de vrije vaart op de Indiën . Wederkeurig wilde men elkanders eisch niet inwilligen . De Vredehandeling werd daarop afgebroken , en de begonnen wapenschorsing veranderde in een bestand , dat den 9 April 1609 te Antwerpen , voor twaalf jaren , werd aangegaan , en in welks eerste artikel , FILIPS III en de Aartshertogen de VEREENIGDE NEDERLANDEN voor vrij en onafhankelijk verklaarden , waarvoor zij , van dien tijd af , overal

erkend zijn. Men ontving de Afgezanten der Staten aan vreemde hoven. Elk was geneegen, om verbonden met hen aan te gaan, terwijl de koophandel dezen Landen eenen rijkdom van uitheemsche goederen aanbragt. De Staat klom, gedurende het bestand, tot zulk eenen trap van grootheid, dat men sedert naauwelijks eenen hoogeren gekend heeft. De steden, die aan de Engelschen verpand waren, werden weder ingelost, en men ontsloeg zich van alle afhankelijkheid van vreemde Mogendheden.

Inwendig ontstonden er echter groote oneenigheden over eenige geloofspunten in de Gereformeerde kerk, waaruit de tweespalt tusschen de Remonstranten en de Contraremonstranten haren oorsprong nam. Prins MAURITS hield het met de laatsten. De eersten hadden onderscheidene voorname voorstanders, en onder dezen JOHAN VAN OLDENBARNEVELD, Advocaat van Holland, ROXBOUT HOEGHBERGTS, Pensionaris van Leyden en HUGO DE GROOT, Pensionaris van Rotterdam. De verschillende partijen kwamen wel onderling bijeen, maar zonder vrucht. De Staten van Holland legden er zich sterk op toe, om ze tot eene onderlinge verdraagzaamheid over te halen, waarin de Remonstranten wel zonden toegestemd hebben, maar men konde er de andere partij niet toe overhalen. Het Land geraakte intusschen alomme in rep en roer. Men liet het niet bij lasterschriften en schampere bejegeningen; op onderscheidene plaatsen werd men handgemeen. Hier en daar werden de huizen geplunderd, en andere geweldenarijen gepleegd; niet zonder schuld van beide partijen. De Staten van Holland hadden de gevoelens der Remonstranten verdragelijk verklaard. Doch hunne partij wist de Algemeene Staten op hare hand te krijgen, bij welke zij op het houden van eene Algemeene Synode aandrong. Nu was het vuur der tweedragt ontvlamd. Holland, Utrecht en Overijssel verklaarden zich tegen de handelingen der Algemeene Staten. In eenige steden, waar de Regering den Remonstranten toegedaan was, werd krijgsvolk, onder den naam van Waardgelders, gewonnen. MAURITS, zich hierdoor in zijn ambt gehoond achtende, veranderde de Regering in die steden, en dankte de Waardgelders, uit naam der Algemeene Staten, af. OLDENBARNEVELD, DE GROOT en HOEGHBERGTS werden, door 's Prinsen bestelling, in verzekering genomen. Dit alles viel voor tusschen de jaren 1610 en 1618.

Tegen het einde van het jaar 1618, werd er, op den naam der Algemeene Staten, eene Nationale Synode te Dordrecht beschreven, waar Afgevaardigden uit de zeven provincien en van onderscheidene buitenlandsche kerken verschenen. De Remonstrantsche leer werd aldaar veroordeeld. Sedert verloor men omtrent de voorstanders dier leer alle gematigdheid uit het oog. De Hoogleraren en Predikanten, die haar waren toegedaan, werden ten Lande uitgebannen; de leden der Regering, welke de gevoelens der Remonstranten aankleefden, van hunne ambten ontzet. OLDENBARNEVELD, HOEGHBERGTS en de GROOT werden door vierentwintig Regters, die door de Algemeene Staten verkoren waren, terecht gesteld, en de eerstgenoemde ter dood veroordeeld; terwijl HOEGHBERGTS en DE GROOT tot eene eeuwigdurende gevangenis, op het slet Loevestein, verwezen werden (1). Eerst onder het Stadhouderschap van

(1) Als eene bijzonderheid verdient opgemerkt te worden, dat in de geheele provincie Stad en Lande geen der Predikanten van Remonstrantsche gevoelens werd beschuldigd, of eenigen overlast leed.

FRANCK HENDRIK liet men den gebannen Remonstranten toe, weder in het Land te komen en hunne godsdienst te oefenen.

Van de zijde der Aartshertogen werden in het jaar 1621 eenige voorstellen gedaan, om de ZEVENTIEN NEDERLANDSCHE PROVINCIEËN weder onder één hoofd te brengen, doch deze werden van de Staten, als te schandelijk en te nadeelig voor hunnen vrijen Staat, terstond van de hand gewezen. 's Jaars daaraan stierf **FILIPS III**, Koning van Spanje, wordende door zijnen zoon, **FILIPS IV**, opgevolgd. Ook overleed, niet lang daarna, de Aartshertog **ALBERTUS**. Het bestand was ondertusschen ten einde geloopt, en de oorlog werd hervat.

In het jaar 1623 werd de Westindische Maatschappij opgericht, die in het eerst eenen aanmerkelijken opgang maakte, doch daarna veel van haren luister verloor. Intusschen ging de oorlog te water en te lande wakker voort, maar in het midden dezer krijgsverrichtingen werd Prins **MAGNUS**, den 25 April 1625, door eene slepende koorts, in den ouderdom van 58 jaren, uit dit leven weggerukt. Zijn halve broeder, Prins **FRANCK HENDRIK**, volgde hem op in het Kapitein-Generaal- en Admiraalschap, alsmede in het Stadhouderschap over Gelderland, Holland, Zeeland, Utrecht, en Overijssel, maar Stad en Lande benevens Drenthe verkoren daartoe Graaf **ERNST CASIMIR**, Stadhouder van Friesland.

Het veroveren der Spaansche zilvervloot, door den Hollandschen Admiraal **PIETER PIETERSS. HUYN**, stelde, in het jaar 1628, de Staten in de gelegenheid, om hunne krijgsmagt te vermeerderen. Twee jaren later sloeg de Infante **ISABELLA** een bestand van vier en dertig jaren voor, opdat de Roomschegezinde Nederlanden, die nu van geld en handel ontbloot waren, gedurende dien langen tusschentijd, een weinig op hun verhaal zouden komen. Men overwoog haren voorslag. Sommigen dachten, dat de Spanjaard nu te klein geworden was, om hem langer te vreezen, of naar een bestand te luisteren. Anderen weerden, dat men eenen vernederden vijand niet verachten noch tergeen moest. Frankrijk, onder deze raadplegingen roeiende, wist alle onderhandeling te doen afbreken, en vernieuwde het reeds gemaakte verbond met de Staten, waarbij de Koning verplicht werd, hen van geld en manschappen te voorzien, en de Staten, om geen stilstand van wapenen of vrede, zonder zijne kennis, te maken. De Spanjaarden zochten wel het bestand, door den Keizer en Engeland, te doen bewerken, doch de bemoeijingen van deze Mogendheden waren geheel vruchteloos.

De oorlog werd weder even sterk als te voren voortgezet, maar toen, in het jaar 1633, de onderhandeling weder op het tapijt gebragt werd, neigde een groot gedeelte der Staten tot het nederleggen der wapenen, maar de Prins en de Zeeuwen, die door den Franschen Afgezant ondersteund werden, drongen den oorlog weder door. Middelerwijl was Graaf **ERNST CASIMIR**, den 2 Junij 1632, voor Roermonde gesneuveld en in het Stadhouderschap over Friesland, Stad en Lande, benevens Drenthe opgevolgd door zijnen zoon Graaf **HENDRIK CASIMIR**.

Ook stierf de Infante in den nacht tusschen den 1 en 2 December 1633, en **FILIPS IV**, de heerschappij over de Roomsche Nederlanden weder aangenomen hebbende, droeg het bestuur daarvan op aan zijnen broeder **FERDINAND VAN OOSTENRIJK**, die de waardigheid van Kardinaal bekleedde. De Staten sloten, in het volgende jaar, op nieuw een verbond met Frankrijk, dat aan Spanje den oorlog verklaard had. Te lande werd nu met afwisselende kans gestreden, maar ter zee behaalden de Nederlanders eenige voordeelen. Den 12 Julij 1640 stierf Graaf **HENDRIK CASIMIR**, Stadhouder van Friesland, Stad en Lande benevens

Drenthe, aan eene wonde, die hij acht dagen vroeger in het beleg van Hulst bekomen had, en werd, in het Stadhouderschap van Friesland, opgevolgd door zijnen broeder Graaf WILLEM FREDERIK, terwijl dat van Stad en Lande en Drenthe aan FREDERIK HENDRIK werd opgedragen. De Kardinaal-Infant, in het jaar 1641 te Brussel overleden zijnde, werd door Don FRANCISCO DE MELLO in de Landvoogdij opgevolgd.

Na zulk eenen langdurigen oorlog, begon men met ernst aan eene vredehandeling te arbeiden. De Staten wilden toonen, dat zij den oorlog hadden aangevangen, om de vrijheid der volken te herstellen, die nu genoegzaam bevestigd was. Spanje had te veel nadeel bij dezen krijg geleden, om niet naar vrede te haken. De stad Munster werd uitverkoren, om over de voorwaarden te hanelen. De Mogendheden, die er belang bij hadden, zonden er hunne Gemagtigden; die der Staten waren acht in getal. Om de vredehandeling nog meer klem bij te zetten, werd de oorlog intusschen voortgezet; doch de Prins werd te midden zijner krijgstoerusting, door eene opkomende ziekte, in den aanvang van het jaar 1647, in het vier en zestigste jaar zijns ouderdoms, in het graf gerukt. Hij werd in zijne gewigtige ampten opgevolgd door zijnen zoon WILLEM II, niet zonder aarzeling der Staten van Holland, die beducht waren, dat de jonge Prins, oorlogzuchtig van aard en genegen tot Frankrijk, de Munstersche vredehandeling mogt stremmen. Doch toen hij hoop gaf, van alles, wat de Gemagtigden der Algemeene Staten te Munster besloten, te zullen goedkeuren, werd hem het Stadhouderschap over de provinciën Gelderland, Holland, Zeeland, Utrecht, Overijssel en Stad en Lande met algemeen genoegen opgedragen. De Franschen wendden ondertusschen alle middelen aan, om de vredehandeling te stuiten. Zij beweerden, dat de Staten, zonder hunne toestemming, geen verdrag met Spanje konden maken; en wat men ook van der Staten zijde deed, men kon die toestemming niet verkrijgen; waarop dezen besloten afzonderlijk met Spanje te handelen, ten gevolge waarvan zij, den 30 Januarij 1648, den vermâarden Munsterschen Vrede sloten, waarbij de Koning van Spanje, na eenen tachtigjarigen oorlog, die veel bloed en geld gekost had, zich genoodzaakt zag, geheel en al van alle regt op deze landen afstand te doen, en DE VEREENIGDE NEDERLANDEN voor eenen vrijen staat te erkennen.

Ten einde nu het volk de vruchten van den vrede te beter te doen smaken, waren de Staten van Holland er op bedacht, om eene algemeene afdanking onder het krijgsvolk te doen plaats hebben. De Prins kantte zich hier echter tegen, daar hij voorzag, dat zijn gezag aanmerkelijk verminderen zou, wanneer hij niet meer aan het hoofd van eene aanzienlijke krijgsmagt stond. Dit was evenwel te vergeefs, want de vermindering van 's Lands troepen werd door de Staten, vooral door de bewerking van Amsterdam, vastgesteld. De Prins, hierover gestoord, wilde zich onverhoeds door krijgsvolk van Amsterdam meester maken, ten einde aldaar de regering met geweld te veranderen, maar dit mislukte, en hij overleed vier maanden later, den 6 November 1650, aan de kinderziekte, in den ouderdom van ruim vier en twintig jaren. Acht dagen na zijnen dood, beviel zijne weduwe van eenen zoon, WILLEM HENDRIK genaamd, die zich naderhand, onder den naam van WILLEM III, in de geschiedenis beroemd heeft gemaakt.

EERSTE STADHOUDERLOOZE REGERING.

In het begin van het volgende jaar werd er eene algemeene vergadering van 's Lands Staten beschreven. Men was nu zonder Stadhouder,

en de Staten van Holland toonden zich genegen, dat ambt en de andere hooge ambten, die daarmede gepaard hadden gegaan, vooreerst niet te begeven. Gaarne hadden ze die gezindheid ook bij de andere provinciën verwekt; maar Staten Lande en Drenthe verkozen terstond Graaf WILLEM FREDERIK VAN NASSAU, Stadhouders van Friesland, tot dien post.

In Engeland, waar men Koning KAREL I onthalsd, zijnen zoon uit het Rijk gejaagd en eenen nieuwen regeringsvorm, onder het protectoraat van OLIVIER CROWEEL, had aangenomen, gaf men voor, dat de Nederlanders, vóór vele jaren, de Engelschen op Amboina in Oost-Indië zeer zwaar hadden beleedigd (1), en dat hunne gezanten heimelijk in verstandhouding stonden met den verdreven Koning. Dit voorgeven gaf aanleiding tot eenen oorlog, die in het jaar 1652 uitbarstte, en met eenen vrede eindigde, welke den 15 April 1654 te Londen gesloten werd, en waarbij men den Engelschen beloofde, het belang van den verdreven Koning niet voor te staan, voor de Engelschen als van ouds de vlag te strijken, en wegens de Indische beleedigingen vergoeding te geven. Bij een bijzonder artikel werd bepaald, dat de Staten van Holland den Prins van ORANJE en alle de nakomelingen zijner moeder, eene dochter van den onthoofden Koning van Engeland, voor altijd van het stadhouderschap hunner provinciën zouden uitsluiten en nimmer hunne stem geven, om een hunner tot het Kapitein-generaalschap te bevorderen. JAN DE WITT, Raadpensionaris van Holland, die thans de klem der Regering in handen had, had deze uitsluiting, in der Staten vergadering, voornamelijk doorgedreven.

De Protector van Engeland, OLIVIER CROWEEL, overleed den 13 September 1658, waardoor de zoon van den onthoofden Koning van Grootbritannienje, in het jaar 1660, onder den naam van KAREL II, wederom den troon zijner vaderen beklom. Die Vorst had, gedurende zijne ballingschap, zoo vele diensten van de Nederlanden genoten, en, vóór zijn vertrek naar Engeland, zulke sterke betuigingen van erkentenis gedaan, dat men niet twijfelde aan eenen onverbrekelijken vrede tusschen Engeland en dezen Staat; te minder, daar men in 1662 een plegtig verdrag met de Koningen van Engeland en Frankrijk sloot. Doch het leed niet lang of men zag, wat men van de Engelschen te wachten had, en het barstte in 1664 tot eenen openbaren oorlog uit, die niet eindigde, dan nadat eene Nederlandsche vloot, onder het bevel van den Luitenant-Admiraal MICHEL ADRIAANZ DE RUYTER, de Theems, tot dicht onder Chattam, opgezeild was, en aldaar vele Engelsche schepen verbrand had. Deze stoute daad bragt den schrik voor de Nederlanders tot binnen Londen. Nu werden de Engelschen, wier Afgevaardigden tot de vredehandeling zich reeds sedert Mei te Breda bevonden, handelbaarder dan te voren, zoodat reeds, op den 31 Julij 1667 de vrede gesloten werd, waarbij wij wel Nieuw-Nederland (nu de staat New-York, in Noord-Amerika), verloren, maar Suriname, dat door eenige Zeeuwen veroverd was, en het eiland Pouléron behielden; terwijl de akte van CROWEEL wel niet vernietigd werd, maar toch eene voordeelige wijziging onderging.

De vrede van Breda was nog niet gesloten, of men kreeg reden, om voor eenen nieuwen oorlog te vrezen. LODERWIK XIV, Koning van Frankrijk

(1) Zie hierover nader op het art. AMBOINA in het Woordenboek.

bewerende, dat zijne gemalin, eene dochter van Filips IV, Koning van Spanje, die den 17 September 1665 overleden was; regeert had op een gedeelte der Spaansche Nederlanden, had een leger te velde gebragt en in drie maanden tijds een groot getal steden in Henegouwen en Vlaanderen bemagtigd. De Staten, zulk eenen magtigen Vorst zoo nabij hunne grenzen ziende, waren in geene kleine verlegenheid. Zij waren beide met Frankrijk en met Spanje in verbond, en konden dus den eenen niet helpen, zonder den anderen te beleedigen. Onzijdig te blijven was hun, om hunne eigene veiligheid, ongeraden. Zij zochten dus door beleid van den Raadpensionaris DE WITT, Frankrijk en Spanje te bewegen tot een verdrag, en sloten, in het begin des jaars 1668, de *Triple Alliantie*, of het *Drievoudig verbond* met Groot-Brittanje en Zweden, waarbij men de voorwaarden beaamde, op welke men den vrede zou zoeken te bewerken. Hierdoor werden de Koningen van Frankrijk en Spanje tot het sluiten van eenen vrede gebragt, die in Mei van het jaar 1668, te Aken tot stand kwam, en waarbij de steden Charleroi, Binche, Ath, Douai en de sterkte Scarpe, Doornik, Oudenaarde, Rijnssel, Armentiers, Kortrijk, St. Wijnobergen en Veurne met hare onderhoorigheden, aan Frankrijk werden afgestaan. De Koning van Frankrijk, die zich door dezen vrede in zijne overwinningen gestuit zag, besloot van toen af, zich gestreng te wreken op de Staten, die hij voor de voornaamste ontwerpers van het drievoudig verbond hield. Om dit, voor hem nadeelige, verbond te verbreken, zocht **LOUWIJK XIV** eerst de Staten daarvan af te trekken, en, toen dit niet gelukken wilde, handelde hij, ten zelfden einde, met Zweden en Engeland. **KARL II** liet zich, in het jaar 1670, overhalen tot eene heimelijke overeenkomst, om gezamenlijk met Frankrijk de Staten te beoorlogen. Twee jaren later sloot Frankrijk ook een tractaat met Zweden; en uit deze handeling ontstond de gevaarlijke oorlog van het jaar 1672, dien Frankrijk waarschijnlijk niet zoude ondernomen hebben, indien de Engelschen zich aan het verbond gehouden hadden, zoo als **KARL II** nog in het jaar 1671 verklaard had te zullen doen. De Staten, die nu duidelijk genoeg zagen, dat het op hen gemunt was, schreven eenen beleefden brief aan den Koning van Frankrijk, belovende hem alle voldoening te zullen geven. De Koning gaf echter zoodanig antwoord, dat de Staten, geene verandering te gemoet ziende, op middelen bedacht waren, om zich te weer te stellen. De vloot werd dan ook weldra in goeden staat gebragt; maar de krijgsmagt te lande was niet sterk, wuithoofde van de oneenigheid onder de provinciën, van welke sommige geen toestemming tot het aanwerven van volk wilden geven, indien men den Prins van ORANJE niet tot Kapitein-Generaal aanstelde, waartoe Holland bezwaarlijk en niet dan voor eenen enkelen veldtogt besluiten kon. Deze provincie toch had bij een zoogenaamd eeuwige edict, in het jaar 1667, vastgesteld: 1°. dat geen Stadhouder van eenige provincie Kapitein-Generaal zoude worden, en 2°. dat men, in Holland, nimmer weder eenen Stadhouder zoude aanstellen. De andere provinciën hadden, in het jaar 1670, alleen in het eerste dezer beide punten bewilligd. Hieruit volgde, dat de Prins van ORANJE, zoo lang deze schikking stand hield, nimmer Stadhouder en Kapitein-Generaal te gelijk, en nimmer Stadhouder van Holland worden kon. Vóór het uitharsten van den oorlog werden de provinciën het echter eens, omtrent de bevordering van den Prins van ORANJE, en zij stelden hem, in Februarij van het jaar 1672, aan tot Kapitein-Generaal voor den aanstaanden veldtogt, mits hij beloofde geen Stadhouder te zullen worden.

Frankrijk begon eerst de Nederlandsche koopmanschappen te bezwaren, hetwelk de Staten beweog, om ook eenige Fransche waren hooger te belasten of geheel te verbieden. KAREL II vorderde eene volstrekte heerschappij over de zee. Het een en ander gaf aanleiding tot onderhandelingen, die vruchteloos afliepen; waarop beide rijken, op een denzelfden dag, te weten op den 7 April 1672, den Staat den oorlog verklaarden. De oorlog te water werd met afwisselende kans gevoerd, maar de veldtogt te lande liep zeer ongelukkig voor de NEDERLANDEN af. Zoodra was het Fransche leger niet in beweging geraakt, of de Keurvorst van Keulen en de Bisschop van Munster zeiden mede den Staten den oorlog aan, en, terwijl de Franschen de plaatsen aan den Rijn en in Kleefsland, die Staatsche bezetting inhadden, veroverden, bemagtigden de Keulschen en Munsterschen een gedeelte van het Land van Zutphen en genoegzaam geheel OverijsseL. Spoedig daarop moesten de Geldersche steden, de geheele provincie Utrecht en drie steden van Holland, namelijk: Naarden, Woerden en Oudewater, zich aan de Franschen onderwerpen. De toegangen van Holland werden nu door krijgsvolk van den Staat bezet, terwijl men met de twee Koningen over den vrede handelde; doch hunne eischen waren zoo hoog, dat Amsterdam niet besluiten kon, dat alles toe te staan. Dit was de voornamste oorzaak, waarom men draalde met de handeling. Nogtans zou men zich mogelijk, zonder Amsterdam, ten minste met Frankrijk, verdragen hebben, indien er niet, juist op dezen tijd, eene groote verandering in den Staat ware voorgevallen.

DE NEDERLANDEN ONDER WILLEM III.

De Staten van Holland hadden het Eeuwig Edict te niet gedaan, en WILLEM III, Prins van Oranje, in het begin van Julij 1672, verheven tot alle de waardigheden, die zijne voorzaten bekleed hadden, welke waardigheden, in het jaar 1674, in zijne mannelijke nakomelingen, erfelijk werden verklaard. Het volk, in de verbeelding gebracht, dat het overgaan van zoo vele steden aan kwaad bestier en ontrouw van de Stadhouderlooze Regering te wijten ware, was hevig gebeten op den Raadpensionaris DE WITT, wiens val daardoor spoedig berokkend werd. Nadat men, in allerlei schimpeschriften, niet slechts hem, maar tevens zijnen broeder, CORNELIS DE WITT, Burgemeester van Dordrecht en Ruwaard van Putten, als een der genen, die het vernietigen van het Eeuwig Edict het meest hadden tegengewerkt, vinnig gesmaad had, werd deze laatste door zekeren WILLEM TICHELAAR, Chirurgijn te Piershil, beschuldigd van eenen toeleg op 's Prinsen leven gesmeed te hebben. Hierop in hechtenis genomen zijnde, werd hij eerlang veroordeeld tot verlies van zijne ambten, en tot ballingschap uit Holland en West-Friesland, ofschoon het vonnis geen misdaad vermeldde. De Raadpensionaris, die, kort na het vatten van zijnen broeder, zijn ambt had nedergelegd, en door de Staten was bedankt geworden, begaf zich, terstond na het uitspreken van het vonnis, op Zaterdag den 20 Augustus, naar de gevangendoort te 's Gravenhage, om zijnen broeder te bezoeken. Middelerwijl had TICHELAAR het grauw tegen de broeders opgehitst. De Burgers, die de wacht voor de poort hadden, haalden eerlang de broeders van boven, en bragten hen op eene onmenschelijke wijze om het leven; waarna de lijken naar het schavot geslept, aan de wip opgehangen, en jammerlijk mishandeld werden.

In Holland had men, om zich tegen de Franschen te beschermen, het lage land alom onder water gezet, hetwelk den vijand belettedoor te dringen; maar toen de winter de ondergelopen landen met ijs bedekte, deed dit de Franschen op het verneesteren van Holland bedacht zijn, en eenen togt op 's Gravenhage ondernemen. Maar naanwelijks hadden zij Woerden verlaten, of het begon zoo sterk te dooijen, dat zij genoodzaakt waren terug te keeren, zoodat Holland, in den uitersten nood, zonder eenige menschelijke hulp, door de gunstige bestiering des Hemels, gered werd. Daarbij kwam, dat de Bisschoppen van Keulen en Munster, ten jare 1673, na een hard beleg van omstreeks 6 weken, met veel verlies van volk, het sterke Groningen, dat onder RABENHAUPT dapper verdedigd werd, moesten verlaten; hetgeen den gevallen moed des landzaats niet weinig opbeurde, en veel toebragt tot redding des Vaderlands.

Met het begin des jaars 1673, rustte men zich echter wederom, zoo ter zee als te lande, ten oorlog toe. Er vielen drie zeegevechten voor, in welke van weerskanten niet veel voordeel behaald werd, hoewel men zich wederzijds de overwinning toeschreef. Te lande streeden de Franschen gelukkiger, maar toen de Prins van Oranje met het leger der Staten naar den Rijn trok, verliet het gros van het Fransche leger deze Landen, om de onzen aldaar te keer te gaan, en nog vóór het einde van het jaar, zag men Utrecht en Overijssel wederom geheel in ons bezit. Gelderland werd in het volgende jaar, 1674, van het uitbeemsche krijgsvolk verlost, zoodat nu de drie provincien wederom met de vier andere vereenigd waren. Ook begon men thans van vrede te spreken, en Keulen werd tot eene handelplaats gekozen. De oorlogvoerende Mogendheden zonden er hunne Gevolmagtigden; doch de vredesonderhandeling werd weder afgebroken. De Staten slaagden beter in hunne onderhandeling met Engeland, met welk land zij den 19 Februarij 1674 eenen afzonderlijken vrede maakte, terwijl, den 11 December van datzelfde jaar, Groot-Brittanje en de Staten ook een verdrag van zeevaart sloten; waarbij bepaald werd, welke koopwaren vrij naar vijandelijke plaatsen zouden mogen vervoerd worden. Voorts werd in dat verdrag de bekende regel: *vrij schip, vrij goed* vastgesteld, en deze, ten jare 1678 in diervoege nader verklaard, dat, ingeval eene der twee Mogendheden in oorlog was, de andere van eene vijandelijke haven op de andere zoude mogen varen. Ook verdroegen zich de Staten met den Bisschop van Munster en den Keurvorst van Keulen, en stelden zich, nu zij den oorlog van hunne landen hadden verwijderd, allezins in staat, om den Franschen het hoofd te bieden.

De Staten van Gelderland, die boven anderen in genegenheid tot den Prins van Oranje uitstaken, besloten hem de Opperheerschappij over hunne provincie, onder den naam van Hertog van Gelder en Graaf van Zutphen, op te dragen; welk aanbod de Prins echter, ziende dat zulks aan Holland en Zeeland niet welgevallig was, van de hand wees.

De toebereidselen ten oorlog werden ondertusschen vlijtig voortgezet. Men streed te water en te lande, doch met weinig voordeel. In het jaar 1676 begon men weder van vrede te spreken, en de stad Nijmegen werd tot onderhandelplaats gekozen. De wederzijdsche Gemagtigden kwamen niet spoedig bijeen, zoodat de handel langzaam scheen te zullen voortgaan. De kans des oorlogs was intusschen den Nederlanders niet gunstig, en de Koning van Frankrijk bemagtigde de ééne stad na de andere in de Spaansche Nederlanden; zoodat de Staten,

vreezende, dat zijn krijgsgeluk hem steunert mocht maken, den Vredehandel met allen ijver voortzetterden, waarop eindelijk, na lang dralen, den 10 Augustus 1678, de vrede tusschen de Staten en Frankrijk te Nijmegen getroffen werd. De Engelschen en de andere bondgenooten namen er weinig genoegen in.

Nauwelijks had men de zoetigheid des vredes gemaakt, of men begon voor eenen nieuwen oorlog te vreezen. De Koning van Frankrijk hield nog veel volk op de been. Er viel eenig geschil voor tusschen hem en de Staten, over de achterstallige brandschattingen van eenige steden in Staats-Brabant, waarover hij de Staten met nieuwe onlusten bedreigde. Ook wilde hij hen noodzaken, een verdedigend verbond met hem aan te gaan, hetgeen hem geweigerd werd. In de Spaansche Nederlanden bedreef hij onderscheidene vijandelikheden, ofschoon de vrede tusschen hem en Spanje reeds voorlang gesloten was. Hij deed zich een groot gedeelte van Luxemburg toeëigenen, door geregtshoven, die hij zelf had opgericht. De Staten sloten daarop in 1681 een verbond met Zweden, aan hetwelk de Keizer sedert ook deelnam, en waarbij men elkanderen verpligtte, den Munsterschen en den Nijmeegschen vrede te handhaven. De Koning van Engeland werd er ook toe genoodigd; maar deze, in de belangen van Frankrijk zijnde, weigerde er in toe te treden. Koning Lodewijk maakte zich, in het volgende jaar, onder zeker voorwendsel, meester van het Prinsdom Oranje, zonder dat de Staten hem bewegen konden, dit aan den wettigen Prins in te ruimen. In het jaar 1685 verklaarde Spanje den oorlog aan Frankrijk; maar de Staten, eenen nieuwen oorlog duchtende, bewogen den Koning van Spanje, die tot geen vrede te brengen was, om een bestand van twintig jaren met Frankrijk aan te gaan, waar zij den Prins van ORANJE gaarne in begrepen hadden, doch dit gelukte niet.

KAREL II, Koning van Engeland, in het begin van het jaar 1685 overleden zijnde, werd door zijnen broeder, den Hertog van York, onder den naam van JACOBUS II, opgevolgd. Deze deed de Staten wel verzekeren van zijne begeerte, om vrede met hen te onderhouden; doch men bespeurde weldra, dat er op zijne belofte geen staat te maken was. Hij scheen heimelijk naar gelegenheid te zoeken, om hen te beoorlogen. Ook wilde hij zijn geheele rijk de Roomsche godsdienst, die hij omhelsd had, doen aannemen. De geboorte van eenen Prins van Wallis, die in de tegenwoordigheid voorviel van lieden, welke volkomen 's Konings belangen waren toegedaan, werd bij velen verdacht gehouden. De Protestantsche onderdanen van Engeland, den ondergang van hunne vrijheid en godsdienst te gemoet ziende, handelden over de middelen, om dezen val te voorkomen, met den Prins en de Prinses van ORANJE, welke laatste eene dochter van JACOBUS II was. De Staten middelerwijl ziende, wat zij van Frankrijk en Engeland te hopen hadden, begonnen eene sterke vloot uit te rusten. In den herfst van het jaar 1688, kwam er een geschrift in het licht, waarbij de Engelschen den Prins en de Prinses van ORANJE baden, om tot hen over te komen, en de wetten te herstellen, die Koning JACOBUS verbroken en geschonden had. Te gelijk werd er een besluit van de Algemeene Staten in het licht gegeven, waarbij zij reden gaven van hun voornemen, om den Prins, op zijnen togt naar Engeland, met eene vloot bij te staan. De Prins stak in October in zee, en kwam behouden in Engeland aan, waar hij, aangezien Koning JACOBUS van elk verlaten en uit het rijk gevlugt was, nevens zijne gemalin, in het begin des volgende jaars, ten koninklijken troon verheven werd.

Vóór het einde van het jaar 1688 had Frankrijk den oorlog reeds weder aan den Keizer en de Staten verklaard, en de vjandelijkheden begonnen. Met den aanvang des jaars 1689, zeiden de Staten Frankrijk ook den oorlog aan. Hierop volgden de wederzijdsche oorlogsverklaringen van Frankrijk aan Spanje en den nieuwen Koning van Engeland, en van den Keizer, Spanje en Engeland aan Frankrijk. De Hertog van Savoije verklaarde zich, in het volgende jaar, ook voor de Bondgenooten en tegen Frankrijk.

In het jaar 1692, ondernamen de Franschen eene landing op de kusten van Engeland, ten einde Koning JACOBUS, die de vlugt naar Frankrijk genomen had, op den Engelschen troon te herstellen, doch deze aanslag werd geheel vrijdeld, door eene overwinning, die onze vloot op de Franschen behaalde. De Koning van Frankrijk won zoo weinig bij dezen oorlog, dat hij, in het jaar 1693, de Staten, door omwegen, om vrede liet aanzoeken. Men bood hun de verzekering hunner grenzen en andere voordeelen aan, doch zij gaven zijnen voorstellen geen gehoor.

Koning WILLEM III, in den aanvang van het jaar 1695, zijne gemalin verloren hebbende, behield nu alleen de koninklijke waardigheid, die hem en zijne gemalin was opgedragen geweest. In het volgende jaar ondernam Koning JACOBUS wederom eene landing in Engeland, die echter andermaal vruchteloos afliep. Zoo ging het ook met onderscheidene zamenzweringen tegen het leven van Koning WILLEM, die alle in tijds ontdekt werden. De Hertog van Savoije, zich van de bondgenooten afgescheiden hebbende, maakte vrede met Frankrijk. Van den algemeenen vrede werd nu wederom met meer ernst gesproken, en het Huis te Rijswijk tot handelplaats verkoren. Men zond Gevolmagtigden derwaarts, en maakte een aanvang met de onderhandelingen. Eindelijk werd de vrede tusschen Frankrijk, Spanje, Engeland en de Staten, op den 20 September 1697, aldaar getrouwen, terwijl de Keizer ook eenen stilstand van wapenen sloot, die eerlang in eenen volkomenen vrede veranderd werd. Na het sluiten van den vrede, deden de Staten eene herziening van hunne krijgsmagt, en, even als of zij eenen nieuwen oorlog voorzagen, versterkten zij eenige grensvestingen, die in eenen slechten staat waren.

De Koning van Spanje, KAREL II, werd door gedurige onpasselijkheid dermate overvallen, dat men voor zijn leven begon te vreezen. Hij had geene kinderen, en het stond geschapen, dat er, na zijnen dood, aanmerkelijke geschillen over de opvolging in het rijk zouden ontstaan. Men wist, dat Frankrijk de Spaansche kroon in zijn huis zocht over te brengen, onaangezien FILIPS IV de nakomelingen van zijne zuster, MARIA, moeder van Keizer LEOPOLD, daartoe benoemd had, ingeval zijn zoon, KAREL II, zonder nakomelingschap overleed. Dit bewoog den Koning van Engeland en de Staten, die bij de opvolging in het koninkrijk Spanje belang hadden, om, met het begin van het jaar 1700, een verdrag met Frankrijk te sluiten, bekend onder den naam van *Traktaat van partage*. Bij dit verdrag werden de landen des Konings van Spanje, na zijnen dood, voor het grootste gedeelte toegewezen aan KAREL VAN OOSTENRIJK, tweeden zoon van Keizer LEOPOLD, terwijl de kleinzoon des Konings van Frankrijk zich met de Koninkrijken Napels en Italie zoude te vreden houden. Veel moeite had het den Koning van Frankrijk gekost, om de Staten en Engeland tot het teekenen van dit verbond over te halen, want men voorzag maar al te wel, dat zijne magt, door het aanwinnen van zulke aanzienlijke rijken, te groot zoude worden. De vrucs voor eenen nieuwen

oorlog deed er hen echter toe overgaan. **KAREL II**, Koning van Spanje, overleed nog in hetzelfde jaar op den 1 November. Koning **LODEWIJK XIV**, die terstond tijding van **KARELS** dood had, onthoofde zijnen kleinzoon **FILIPS**, Hertog van Anjou, bij zich, en maakte hem, in tegenwoordigheid van den Spaanschen gezant, bekend, dat Koning **KAREL** hem Koning van Spanje gemaakt had. Tenzelfden tijde toonde men eenen uitersten wil, waarbij de Koning van Spanje den Hertog van Anjou tot zijnen onmiddellijken opvolger benoemde. De Hertog begaf zich terstond naar Spanje, waar hij welhaast voor Koning erkend werd. De Koning van Frankrijk dacht ondertusschen wel, dat het Engeland en de Staten vreemd voorkomen zou, dat hij zich aan eenen uitersten wil hield, die, echt of valsch, regelrecht streeft met het Partage-traktaat. Hij liet derhalve deze mogendheden aanzeggen, dat het oogmerk van het traktaat van verdeeling was, den vrede in Europa te behouden, en dat hij zich aan dat oogmerk hield, zonder zich om de letter te bekreunen. Eene verontschuldiging, die door den Koning van Engeland en de Staten koel genoeg werd aangenomen. Middelerwijl bereidde men zich hier en in Engeland op nieuws ten oorlog. De Koning van Frankrijk, ook bedacht om zijnen aanhang te versterken, trok **MAXIMILIAAN EMANUEL**, Keurvorst van Beijeren en Landvoogd der Spaansche Nederlanden, benevens zijnen broeder, den Keurvorst van Keulen, op zijne zijde. Hun verdrag bleef geheim, hetgeen den bondgenooten niet weinig nadeel toebrengt.

FRANKRIJK had Milaan met krijgsvolk bezet, en de Keizer, besloten hebbende het regt van zijnen zoon met de wapenen te verdedigen, zond Prins **EUGENIUS VAN SAVOIE** met een leger naar Italie, die den Franschen omtrent Carpi slag leverde en hen aldaar overwon. Beter slaagden deze laatsten in de Spaansche Nederlanden, door de geheime verstandhouding met den Keurvorst van Beijeren. Zij maakten zich, op éénen dag, meester van alle de sterke plaatsen in die gewesten, alzoo de Keurvorst bevolen had, dat men hun de poorten zoude openen. De Staatsche bezetting, die in sommige steden lag, werd kort daarna genoodzaakt te vertrekken. De Keizer, die intusschen voortging met zich ten oorloge toe te rusten, sloot, den 7 September 1701, te 's Gravenhage een verbond van onderlinge bescherming met den Koning van Engeland en de Algemeene Staten. De Oorlog werd, in Italie, door Prins **EUGENIUS** met voordeel voortgezet. De Koning van Engeland, uit Holland naar Groot-Brittanje overgestoken zijnde, om het noodige tot den aanstaanden veldtocht te beramen, viel, den 4 Maart 1702, op de jagt zijnde, van het paard, waardoor hij het sleutelbeen van zijnen linkerschouder brak, en den 19 derzelfde maand, in den ouderdom van slechts 52 jaar, uit het leven werd gerukt. **ANNA**, de zuster zijner overledene gemalin, die gehuwd was met **GEORGE**, Prins van Denemarken, volgde hem op als Koningin van Engeland.

TWEDE STADHOUDERLOOZE REGERING.

De waardigheden, welke Koning **WILLEM** hier te lande bekleed had, bleven gedeeltelijk on vervuld, want vijf provinciën, met name: Gelderland, Holland, Zeeland, Utrecht en Overijssel, verkozen zonder Stadhouder te blijven. In Friesland en in Staten Lande bleven de Vorsten uit het huis van **NASSAU-DIETZ** de stadhouderlijke waardigheid bekleeden. In onderscheidene steden van de provinciën Gelderland, Zeeland, Utrecht en Overijs-

sel ontstond ter dezer gelegenheid eene gevaarlijke beroerts, onder den naam van *plooijerij* bekend. De burgerij, steunende op aloude vrijheden en voorregten, onderstond zich, veranderingen in de regering te maken. Hieruit rezen geweldige onlusten, die eerst in 1707 geheel ophielden.

Intusschen hadden de Staten, den 10 Mei 1702, den oorlog aan Spanje en Frankrijk verklaard, welke met afwisselende kans, ofschoon meer voordeelig voor de Bondgenooten dan voor Frankrijk, gevoerd, werd, waarom, reeds in het jaar 1705, van de zijde der Franschen openingen tot vrede gedaan werden, en heimelijke onderhandelingen tusschen hen en de Staten begonnen, die echter vruchteloos afbiepen. In het begin van het jaar 1709 begon men te 's Gravenhage andermaal over den vrede te handelen. Een der punten, welke de bondgenooten vooraf begeerden vastgesteld te hebben, was, dat *FILIPS*, ten behoeve van *KAREL*, afstand van de Spaansche kroon zoude doen. Frankrijk gaf voor, dat zijn kleinzoon daartoe niet spoedig zoude te bewegen zijn; doch het bleek ras, dat hij de Bondgenooten slechts zocht op te houden, ten einde zich te beter in staat te stellen, den oorlog voort te zetten. Alle vredehandeling werd toen afgebroken, en men bereidde zich wederzijds ten oorlog. De onderhandelingen, die te 's Gravenhage gestaakt waren, werden, met het begin des jaars 1710, te Geertruidenberg, weder begonnen, zonder dat men elkander konde verstaan, waarop de handeling ten tweedemale werd afgebroken.

Een droevig ongeluk deed den Staten, den 14 Junij 1711, eenen hunner dapperste Legerhoofden verliezen, namelijk Prins *JOHAN WILLEM PRISO*, Stadhouder van Friesland en Stad-en-Lande; want deze, uit het leger naar Holland reizende, om met den Koning van Pruisen, die te 's Gravenhage gekomen was, over de nalatenschap van Koning *WILLEM III* te handelen, verdronk jammerlijk, in het overvaren van den Moerdijk naar het Strijensche Sas, in den jeugdigen leeftijd van 24 jaren.

De Franschen waren ondertusschen vlijtig bezig, om de Engelschen uit het groote bondgenootschap te trekken, en deze begonnen zich langs hoe meer voor den vrede te verklaren. Zeker *MATHIJS PRISO*, die te voren Gezantschaps-sekretaris in Frankrijk geweest was, werd in stilte naar dat rijk gezonden, om over de voorwaarden te handelen. Men kwam weldra overeen, en terwijl men de onderhandelingen zoo stil hield, als mogelijk was, werden er van Frankrijks zijde ook vredesartikelen aan de Staten gezonden, die echter in zoodanige algemeene bewoordingen waren opgesteld, dat men er niets en alles van konde maken. De Staten, ziende dat Engeland het verbond verliet, waren wel genoodzaakt hunne toestemming tot het openen der vredehandelingen te geven. Frankrijk gaf eene soort van uitlegging aan zijne voorgestelde vredespunten, die door de Engelsche staatsdienars werd goedgekeurd. De stad Utrecht werd tot de handelplaats verkozen. De gemagtigden van Frankrijk, Engeland en de Staten kwamen diensvolgens, in het begin des jaars 1712, te diez stede bijeen. Keizer *KAREL VI*, ofschoon hem de vredespunten, door Frankrijk opgegeven, niet behaagden, zond echter ook gevolmagtigden derwaarts. Engeland was te eene male in het belang van Frankrijk, en onderhandelde heimelijk met het Fransche hof. Men stelde *FILIPS* voor, dat hij voor altijd afstand van de Fransche kroon moest doen, indien hij Spanje en Indiën behouden wilde, hetwelk hij aannam.

Hierop verliet Engeland openlijk het verbond, en liet den Staten aanzeggen, dat de Koningin zich van alle verbindtenissen met hen volkomen ontslagen rekende. Kort daarna werd er een stilstand van wapenen tussehen de Franschen en Engelschen afgekondigd. De vrede-handeling te Utrecht werd ondertusschen voortgezet. Den Franschen ging het er allezins naar hunnen wensch. De bondgenooten zagen zich, door het gedrag der Engelschen, tot de noodzakelijkheid gebragt, om de onderhandelingen bij te wonen. De Hertog van Savoye, voor wien de Engelschen Sicilië geëischt hadden, gaf voor, alleen met Frankrijk te willen sluiten, indien hem zijn eisch niet werd ingewilligd. Dit zelfde vreesde men van de Engelschen, die echter alle pogingen aanwendden, om de Staten tot het teekenen van den vrede te bewegen. Men moest er eindelijk toe overgaan, en de vrede werd, den 11 April 1713, tussehen Frankrijk en de bondgenooten, den Keizer alleen uitgenomen, gesloten. Frankrijk stond bij dit verdrag aan de Staten, ten behoeve van het huis van Oostenrijk, af, alles, wat KARL II, Koning van Spanje, bij zijn afsterven, in de NEDERLANDEN bezeten had. Rijssel werd aan den Koning van Frankrijk ingeruimd. De Keizer bleef nog met dezen vorst in oorlog, maar, in het volgende jaar 1714, werd ook tussehen hen de vrede te Radstad gesloten. De Koning van Spanje sloot, in Junij van dat zelfde jaar, te Utrecht mede een verbond met de Algemeene Staten, dat voornamelijk den koophandel betref. De dood van ANNA, Koningin van Engeland, die in dit jaar voorviel, en de komst van GEORGE I, Keurvorst van Hannover, op den Engelschen troon, zouden de zaken van Europa aanmerkelijk van gedaante hebben doen veranderen, ware het een en ander vóór het sluiten van den Utrechtschen vrede gebeurd. Het onderzoek naar het gedrag van hen, die den vrede, door geheimen handel met Frankrijk, bewerkt hadden, toonde al dadelijk, dat Koning GEORGE niet gezind was de Fransche maatregelen op te volgen. Al het voordeel, dat de Staten trokken uit dien langdurigen en kostbaren oorlog, dien zij ten behoeve des Keizers ondernomen hadden, verkregen zij bij het *Barrière-tractaat* dat, op den 15 November 1715, te Antwerpen, gesloten werd, en waarin men, drie jaren later, te 's Gravenhage eenige verandering maakte. Dit voordeel bestond in de vergunning, om alleen bezetting te mogen leggen in de steden en kasteelen van Namren en Doornik, in de steden Meenen, Veurne, Waasten, Yperen en het fort de Knokke, mits zij er geene troepen toe gebruikten van eene Mogendheid, die bij den Keizer verdacht, of met hem in oorlog was. In Dendermonde zoude men echter gemeene bezetting leggen, waarover de Keizer eenen Bevelhebber zoude aanstellen, die, zoo wel als de mindere officieren aan de Staten moest zweren, dat hij nooit iets in de stad zoude doen of toelaten, hetwelk nadeelig zoude zijn aan hunne dienst.

LODEWYK XIV, Koning van Frankrijk, den 1 September 1715 overleden zijnde, werd door zijnen achterkleinzoon, LODEWYK XV, een kind van nog geen zes jaren, opgevolgd, terwijl de Hertog van Orleans het rijk als Regent bestuurde. De Hertog-Regent, die, indien de jonge Koning zonder mannelijke nakomeling overleed, en indien de Koning van Spanje, die van zijn regt op den Franschen troon afstand gedaan had, daarop geene nieuwe aanspraak maakte, het naaste regt op dien troon had, was uit dien hoofde verplicht goede vriendschap te onderhouden met den Koning van Groot-Brittanje, en met de Staten der VEREENIGDE NEDERLANDEN. Hij deed diensvolgens eenen voor-

slag tot een verbond tusschen Frankrijk, Engeland en de Staten, hetwelk strekken moest, tot handhaving van de tegenwoordige regering in de beide koninkrijken en van de bezittingen der drie Mogendheden. De Staten luisterden naar dezen voorslag, maar Gzozes I sloot, in het jaar 1716, een verbond van onderlinge bescherming met den Keizer, hetwelk de Regering van Frankrijk bewoog, om nog voordeliger voorstellen, dan te voren, te doen, en dit had het sluiten van de *triple alliantie*, of het *drievoudig verbond*, tusschen Frankrijk, Groot-Brittannië en de Staten, op den 4 Januarij 1717, ten gevolg. Bij dat verbond bedongen de Staten de handhaving in hun regt, om bezetting te houden in de Oostenrijksche Nederlanden; den titel van *Hoogmogende Heeren*, dien het Fransche Hof hun tot nog toe geweigerd had; alsmede dat hunne Ambassadeurs, voortaan, in Frankrijk, behandeld zouden worden, op denzelfden voet, als die van Venetië.

Doch de algemeene vrede was wederom geen langen duur, want de Kardinaal ALBANI spoorde het Hof van Spanje aan, om de wapenen op te vatten tegen den Keizer, en om tenzelfden tijde eenen opstand te verwekken en te voeden in Frankrijk en in Schotland. De Spanjaarden maakten zich nu, in het jaar 1717, meester van Sardinië en in het volgende jaar van een gedeelte van Sicilië. De Keizer, om zich tegen Spanje te sterken, sloot, den 2 Augustus 1718, te Londen, een verdrag met Frankrijk en Groot-Brittannië, waarin ook de Staten zouden kunnen treden, waarom het sedert de *quadruple alliantie* of het *viervoudig verbond* genoemd werd, hoewel het anders ook onder den naam van het verdrag van Londen bekend staat. Het oogmerk van dit verdrag was, om de voorwaarden van vrede tusschen den Keizer en den Koning van Spanje en tusschen den Keizer en den Koning van Sicilië en Hertog van Savoije te regelen, en voorts de middelen te beramen, om die voorwaarden te doen nakomen. De voornaamste dier voorwaarden was, dat de oudste zoon der Koningin van Spanje, Don CARLOS, van de opvolging in Toskanen, Parma en Piacenza verzekerd werd, ten welken einde men zesduizend Zwitsers in die Hertogdommen leggen zoude; voorts zou de Koning van Sicilië Sardinië verwisselen voor Sicilië, hetwelk aan den Keizer verblijven zoude, ook zou die Koning regt van opvolging hebben tot de kroon van Spanje, indien FILIPS V kinderloos overleed. De Staten stelden het gedurig uit, om in dit verbond te treden, aangezien zij vreesden, dat het oorlog verwekken mogt, zoo lang Spanje er buiten bleef; en zij hadden groote reden, om warsch van oorlog te zijn, alzoo de laatste, ofschoon zeer voorspoedig gevoerd, hun veel gelds en volks gekost en weinig voordeels aangebragt had.

De toeleg der Spanjaarden op Schotland liep geheel vruchteloos af, ofschoon zij aldaar nog eene landing ondernamen, hetgeen den Staten bewoog Koning Gzozes I, in het jaar 1719, wederom eenigen onderstand in manschappen en krijgsmiddelen toe te zenden. Niet beter slaagden zij in Frankrijk, want hun heimelijk oogmerk, aldaar ontdekt zijnde, had eene oorlogsverklaring van de zijde van Frankrijk ten gevolge, hetwelk met een leger in Spanje viel en onderscheidene steden veroverde. Toen nu de Engelschen, die den Keizer met eene vloot ondersteunden, ook eenige voordeelen in Sicilië behielden, nam Spanje het verdrag van Londen aan, zoo als de Koning van Sardinië dit reeds vroeger gedaan had. Hierop werd eene bijeenkomst te Kamerijk vastgesteld, om de geschillen tusschen de

oorlogende Mogendheden te vereffenen. Terwijl deze bijeenkomst duurde, sloten Frankrijk en Spanje, in het jaar 1721, eenen bijzonderen vrede, waarbij, onder anderen, bedongen werd, dat Spanje zesduizend Spanjaarden in Toskanen, Parma en Piacenza zoude mogen leggen, in de plaats van de zesduizend Zwitsers, waarvan het verdrag van Londen melding maakte, doch dit punt werd geheim gehouden, om den Keizer geen misnoegen te geven.

De jonge Erfstadhouder van Friesland, Prins WILLEM CAREL HERDERIK FASSO, was niet alleen, in het jaar 1718, tot Stadhouder van Staden-Land en in het jaar 1722 tot Stadhouder van Drenthe benoemd, maar werd ook, in het laatstgemelde jaar, door de Staten van Gelderland, ofschoon op zeer bepaalde voorwaarden, tot Stadhouder van hante provincie verkoren.

De Keizer verleende, op het einde van het jaar 1722, octrooi tot de oprigting eener Oostindische Maatschappij te Oostende in Vlaanderen, hetwelk de Staten beweerden te strijden met den Munsterschen vrede en andere verdragen; waarom de Koning van Groot-Brittanje en zij alle moeite aanwendden, om dit octrooi weder te doen intrekken. Deze pogingen schenen in het eerst geheel vruchteloos te zullen zijn, alzoo de Keizer zich, door het aanzien van Spanje, zocht te doen handhaven in het regt, om uit de Oostenrijksche Nederlanden op Oost-Indië te varen; ten welke einde hij, in het jaar 1724, in afzonderlijke onderhandeling trad met het Spaansche Hof, hetwelk, in het jaar 1725, te Weenen, een vredeverdrag, en een verbond van onderlinge bescherming en koophandel met den Keizer sloot, bij welk laatste aan de Maatschappij van Oostende dezelfde voorregten in de Indiën werden toegestaan, welke aan de ingezetenen der VEREENIGDE PROVINCIËN door den Koning van Spanje vooreheen waren verleend. De bijeenkomst te Kamerijk, die tot nu toe geduurd had, zonder dat er iets van belang verrigt was, werd thans afgebroken.

Ten einde de nadeelige gevolgen van het Weener verdrag van koophandel te voorkomen, sloot GEORGE I, den 5 September 1725, het verbond van Hannover, voor den tijd van vijftien jaren, met Frankrijk en Pruisen, waarbij de drie Mogendheden zich onder anderen verbonden, om elkanders regten en bezittingen, en in het bijzonder die opzigtens den koophandel, zoowel in als buiten Europa, te zullen handhaven. Het hield aan tot den 9 Augustus des volgende jaars, eer de Staten in dit verbond traden. Den 8 September 1726 werd ook, na eenen oorlog van verscheidene jaren, de vrede met Algiers gesloten.

Ten gevolge van het sluiten der verdragen van Weenen en Hannover, begonnen de bondgenooten van wederzijden zich, in het jaar 1727, te wapenen, terwijl zij aan onderscheidene Hoven handelden, om vrienden te winnen. Rusland trad in het Weener verbond en Zweden in dat van Hannover. Alles schikte zich tot eenen algemeenen oorlog, toen, door bewerking van den Kardinaal DE FLAVY, eersten Staatsdienaar des Konings van Frankrijk, eenige voorafgaande punten tot den vrede geteekend werden. In deze punten werd ten opzichte van de Oostendesche Maatschappij beraamd, dat deze zeven jaren zoude opgeschort worden, en dat men, ondertusschen; op eene bijeenkomst, aan eene algemeene bevrediging zoude arbeiden. Deze bijeenkomst, in het jaar 1728, te Soissons aangevangen, duurde, even als die van Kamerijk, eenen geruimen tijd, zonder dat er iets

gesloten werd, en eindigde ten laatste ook in een bijzonder verdrag, tusschen Frankrijk, Spanje en Groot-Brittanje, hetwelk in November 1729 te Seville geteekend werd. De Staten traden er kort daarna ook in, en bedongen, dat de drie Mogendheden zich zouden verplichten, om de geheele vernietiging der Ostendesche Maatschappij te weeg brengen, waar tegen zij beloofden, tot de vervoering der zes duizend Spanjaarden naar Italië, twee oorlogschepen en een bataljon te zullen leveren. Niettegenstaande het Hof van Spanje er sterk op aandrong, dat deze overvoering spoedig plaats had, stelden de Mogendheden, die in het verdrag van Seville getreden waren, dit van tijd tot tijd uit, beducht, dat het gelegenheid geven mogt tot eenen oorlog in Italië, alwaar de Keizer, in het jaar 1730, volk en krijgsbehoefden begon te verzamelen.

Middelerwijl drongen Frankrijk, Groot-Brittanje en de Staten sterk bij het Weener Hof aan, op bewilling in het gene bij het verdrag van Seville beraamd was. Doch hunne pogingen waren vergeefs, zoo lang zij niet goed vonden, de handhaving der pragmatieke sanctie, zijnde eene schikking, die de Keizer op de opvolging in zijne Staten gemaakt had, op zich te nemen. GEORGE II, Koning van Groot-Brittanje, was de eerste, die zich hiertoe liet overhalen, en den 15 Maart 1731 het Weener verdrag sloot, waarbij hij beloofde tot de handhaving der pragmatieke sanctie te zullen medewerken, en de Keizer den inhoud van het verdrag van Seville aannam. Toen volgde eindelijk, in October van dat jaar, het overvoeren der Spanjaarden naar Italië. DON CARLOS werd, kort hierna, als Hertog van Parma en Piacenza, en als toekomstige Groot-Hertog van Toskanen, in Italië ontvangen. Aangezien er nog eenige punten te bedingen waren, over welke men het niet spoedig eens werd, traden de Staten niet vóór den 20 Februarij 1732, in het Weener verdrag. Met hunne toetreding echter werd de Ostendesche Maatschappij aangemerkt als vernietigd.

Het sluiten van het Weener verdrag werd zeer kwalijk genomen door de Hoven van Frankrijk en Spanje, omdat er de handhaving der pragmatieke sanctie bij beloofd was. Ook gaf het aanleiding, dat Frankrijk te eerder deelnam aan den oorlog over de Poolsche kroon, die in het jaar 1733 ontstond, en waarin de Keizer de zijde van Koning AUGUSTUS III hield, terwijl Frankrijk de partij van Koning STANISLAUS aankleefde. De Staten, ofschoon van den Keizer sterk daartoe aangezocht, besloten, op verzoek van Frankrijk, geen deel in dezen oorlog te nemen, mits dit laatste rijk zich verbond, de Oostenrijksche Nederlanden niet aan te tasten, hetgeen LEONWIK XV beloofde, bij eene overeenkomst van 24 November 1733, welke ook in alle deelen nagekomen werd. De Koningen van Spanje en Sardinië namen deel aan den oorlog tegen den Keizer.

Middelerwijl leverden de Koning van Groot-Brittanje en de Staten, in het jaar 1735, een ontwerp tot herstelling van den vrede over, hetwelk den Keizer niet kwalijk behaagde, doch door den Koning van Frankrijk en zijne bondgenooten werd afgekeurd. De Keizer trad later in eene bijzondere onderhandeling met het Fransche Hof en in October van het gezegde jaar werden de voorafgaande punten van den vrede tusschen den Keizer en Frankrijk geteekend. Spanje en Sardinië namen ze, kort daarna, mede aan. Doch Groot-Brittanje en de Staten, ofschoon dringend daartoe verzocht, weigerden die te handhaven, en het liep aan tot den 18 November 1738, eer er te Weenen eindelijk een vredeverdrag tusschen den Keizer en Frankrijk gesloten werd.

Door dit verdrag en door de voorafgaande punten, die reeds ten deele waren uitgevoerd, werd DON CARLOS, Koning van Napels en Sicilië, en stond daarentegen Parma en Piacenza af aan den Keizer. AUGUSTUS III bleef Koning van Polen, en STANISLAUS, die afstand deed van de Poolse kroon, bekam het Hertogdom Lotharingen, hetwelk na zijnen dood aan de kroon van Frankrijk komen zoude; waartegen aan FRANCISCUS III, Hertog van Lotharingen, die met 's Keizers ondeste dochter gehuwd was, het Groothertogdom Toskanen werd toegelegd. Voorts nam de Koning van Frankrijk de handhaving der pragmatieke sanctie op zich, en de Koningen van Spanje, Sardinië en de beide Siciliën traden eerlang tot dit vredesverdrag toe.

De rust van Europa was hiermede echter niet volkomen hersteld, want, het gedrag der Spaansche oorlogschepen in West-Indië, eenig misnoegen tegen het Spaansche Hof in Engeland en hier te Lande verwekt hebbende, zoo ontstond hieruit, in het jaar 1759, een openbare oorlog tusschen Spanje en Groot-Brittanje; welk laatste rijk de Staten sterk aanzocht, om er deel aan te nemen, doch de Staten, die van de Spanjaarden eenige vergoeding outvingen, verkozen den vrede en hielden zich onzijdig, hetgeen zeer voordeelig voor hunne scheepvaart en koophandel was, te meer, omdat zij het handelsverdrag met Frankrijk, hetwelk in het jaar 1713 voor vijf en twintig jaren gesloten was, op den 21 December 1759 weder voor vijf en twintig jaren vernieuwd hadden. Doch de Bagelschen, zoo als altoos, jaloersch op de scheepvaart hunner naburen, belemmerden grootelijks den handel op Spanje en Frankrijk, zonder zich te houden aan het verdrag van zeevaart, dat in het jaar 1674 gesloten, en sedert dikwijls bekrachtigd was.

Nadat Keizer KAREL VI, den 20 October 1740, overleden was, maakten de Koningen van Spanje en Sardinië, alsmede de Keurvorsten van Saxon, Beijeren en Brandenburg aanspraak op 's Keizers nalatenschap, ofschoon die bij de pragmatieke sanctie geheel aan zijne oudste dochter, de Aartshertogin MARIA THERESIA, toegewezen was. De Koning van Pruisen, voorgevende, als Keurvorst van Brandenburg, gerechtigd te zijn tot een gedeelte van Silezië, viel in dat hertogdom en maakte zich van onderscheidene steden meester. De oorlog tegen 's Keizers erfdochter, die zich terstond voor Koningin van Hongarije en Bohemen had doen uitroepen, werd eerlang algemeen. Het Fransche Hof hield de zijde der Keurvorsten, en bragt te weeg, dat de Keurvorst van Beijeren, in het begin des jaars 1742, onder den naam van KAREL VII, tot Keizer verkoren werd. De Staten zochten den vrede, tusschen de Koningin van Hongarije en den Koning van Pruisen, te herstellen. Zij ondersteunden de Koningin met geld, en besloten tot het aanwerven van meer krijgsvolk. Eindelijk werd den 28 Julij 1742, te Breslaw, de vrede tusschen de Koningin van Hongarije en den Koning van Pruisen geteekend, en daarbij het grootste gedeelte van Silezië aan Pruisen afgestaan.

Met de meeste andere Vorsten, die door Frankrijk geholpen werden, bleef MARIA THERESIA echter nog in oorlog. Met den Koning van Sardinië had zij zich reeds vroeger verdragen. Het Engelsche Hof deed zijn uiterste best, om de Staten over te halen tot deelneming in dezen krijg. Frankrijk bood, daarentegen, den Staten een verdrag van onzijdigheid aan, even als de Koning van Groot-Brittanje ook met opzigt zijner Deutsche heerlijkheden gesloten had. Doch de meeste provinciën besloten, in het begin van het jaar 1745, zich dieper in

den oorlog te steken, en de Koningin van Hongarijën met twintig duizend man te ondersteunen. Dit besluit verwekte veel ongenoegen aan het Fransche Hof, daar men verstond, dat de Staten niet verplicht waren tot zulk eenen onderstand, hetwelk eenige leden van den Staat ook geoordeeld hadden. Overtusschen had de Koningin van Hongarijën ook met den Koning van Polen, Keurvorst van Saxon, vrede weten te sluiten.

Het Fransche Hof, eerst onder de hand eene onderneming op Groot-Brittanje begunstigd hebbende, die de Staten deed besluiten, om Koning GEORGE II met schepen en volk te ondersteunen, verklaarde daarna den oorlog aan Groot-Brittanje en wat later ook aan de Koningin van Hongarijën. Hierop veroverden de Franschen eenige plaatsen in de Oostenrijksche Nederlanden, waarin Staatsche bezetting lag, volgens het Barrière-traktaat van het jaar 1715. Op de tijding van deze veroveringen besloten de Staten, om de Koningin van Hongarijën met nog twintigduizend man te ondersteunen. Het Fransche Hof sloeg nu den Staten anderwerf een verdrag van onzijdigheid voor, dat wederom van de hand gewezen werd.

De togt van het Oostenrijksche leger, onder Prins KAREL VAN LOTHA-RIEUX, over den Rijn, noodzaakte de Franschen, het grootste gedeelte hunner krijgsmagt uit de Oostenrijksche Nederlanden naar den Rijnkant te voeren. De Koning van Pruissen besloot, Keizer KAREL VII met hulptroepen te ondersteunen, hetgeen Prins KAREL over den stroom deed terug keeren, waarna hij het Pruissische leger uit Bohemen verdreef en Opper-Silezie herwon. Hierop werd, den 8 Januarij 1745, te Warschau een verbond tusschen de Koningin van Hongarijën, den Koning van Groot-Brittanje, den Koning van Polen, als Keurvorst van Saxon, en de Staten der VEREENIGDE PROVINCIEËN gesloten.

Nadat Keizer KAREL VII, den 20 Januarij 1745, overleden was, sloot de Koningin van Hongarijën te Fuessen een verdrag met zijnen eenigen zoon MAXIMILIAAN JOSEF, die hem in de keurvorstelijke waardigheid over Beijeren opvolgde, en haar gemaal, de Groot-Hertog van Toskanen, werd, onder den naam van FRANCISCUS I, tot Keizer verheven. De Koning van Groot-Brittanje kwam te Hannover met den Koning van Pruissen overeen, wegens de voorwaarden, op welke de laatste zich zonde laten bevredigen met de Koningin van Hongarijën en met den Keurvorst van Saxon. De voorspoed der Pruissische wapenen noodzaakte de twee laatstgemelde Mogendheden, om in deze voorwaarden te bewilligen, waaruit de vrede van Dresden ontstond, die den 20 December 1745 geteekend werd. De Franschen hadden intusschen onderscheidene steden in Vlaanderen en Henegouwen veroverd; maar de opstand, dien zij in Groot-Brittanje verwekt hadden, werd, onder anderen met Staatsche hulp, gelukkig gedempt. Op den voorslag van het Fransche Hof werd nu, op het einde van het jaar 1746, te Breda, over den vrede gehandeld. Doch deze handeling liep vruchteloos af. De Koning van Frankrijk, genoegzaam alle de Oostenrijksche Nederlanden bemagtigd hebbende, verklaarde nu aan de Staten, op den 17 April, dat hij hunnen bodem niet langer ootzien zoude. Ten zelfden dage vielen zijne troepen in Staats-Vlaanderen en bemagtigten er, binnen korten tijd, de meeste sterke plaatsen.

DE REPUBLIEK DER VEREENIGDE NEDERLANDEN, ONDER WILLEM IV EN V.

De burgerij in onderscheidene Zeeuwsche steden vorderde nu, dat de Regering WILLEM KAREL HENDRIK FRISO, Prins van Oranje, die reeds Stadhouder van drie provinciën was, ook aanstelde tot Stadhouder van Zeeland, waartoe hij dan ook, den 25 April 1747, te Veere, en daarna in de andere steden werd uitgeroepen, wordende voorts door de Staten aangesteld tot Stadhouder, Kapitein-Generaal en Admiraal van Zeeland. Dit voorbeeld volgde men weldra in de drie andere provinciën, die geen Stadhouder hadden, en wel eerst in Holland. Te Rotterdam werd de Prins, den 29 April, tot Stadhouder uitgeroepen. Op dien dag en eenige volgende dagen ook in de andere steden, waarop de aanstelling door de Staten, den 3 Mei, volgde. De Staten van Utrecht en van Overijssel verhieven den Prins tot dezelfde waardigheden, en de Staten-Generaal stelden hem aan tot Kapitein-Admiraal en Generaal over de geheele krijgsmagt der VEREENIGDE PROVINCIEËN. Alle deze waardigheden werden, wat later, erfelijk verklaard in 's Prinszen mannelijke en vrouwelijke nakomelingschap.

Om zich te sterken tegen de overmagt der Franschen, sloten Groot-Brittanje en de Staten eindelijk een verdrag met Rusland, waarbij dit rijk zich verbond tot het leveren van 37,000 man hulptroepen, die eerlang optrokken. Dit had ten gevolge, dat men overeenkwam, om te Aken over den vrede te handelen, waarvan de voorslaagende punten den 30 April, en het formele verdrag, den 18 October 1748, geteekend werden. Frankrijk stond daarbij af van alle zijne veroveringen, en de Staten werden in het bezit der verlorene steden en plaatsen hersteld.

De verheffing van den Prins VAN ORANJE had het volk niet geheel bevredigd. Zoo lang nog diezelfde Regenten, waardoor het dacht gedrukt te zijn, op het kussen bleven, en de misbruiken stand hielden, waarover het zich beklagde, baatte de verandering weinig. Het volk meende het regt te hebben, om dadelijk, en uit zich zelve, alle die misbruiken af te schaffen, op denzelfden voet als het door de luide verheffing der volksstem de Staten genoegzaam had gedwongen, tot herstelling van het Stadhouderschap. De posterijen, destijds een eigendom der steden, zag men zich gedrongen op de meeste plaatsen aan den Prins op te dragen, die ze terstond aan de Staten of aan het gemeene land van Holland overliet. De ambten, die meer door gunst dan naar bekwaamheid begeben werden, wilde men, op sommige plaatsen, dat in het openbaar zouden verkocht worden; dit werd echter door den Prins afgekeurd. In het stelsel der gemeene middelen, welke tot nu toe verpacht geweest waren, wenschte men, uithoofde van den in het oog loopenden rijkdom van sommige pachters en de hier en daar plaats hebbende misbruiken, eene geheele verandering, welke dan ook op 's Prinszen voorstel plaats had, nadat in het jaar 1748 op de meeste plaatsen de huizen der pachters geplunderd waren. Door al dit woelen van de gemeente werden de Regenten eindelijk zoo wars van de regering, dat zij in Holland zelfs bewilligden in eene resolutie der Staten, waarlij de Prins Erfstadhouder gemagtigd werd, om de regering alom te veranderen, zop als, in dit en de jaren 1748 en 1749, dan ook geschiedde.

Toen de rust hersteld was, trok Prins WILLEM IV zich den vervallen staat der fabrieken en des handels aan, maar werd den 20 October 1751, in den ouderdom van 40 jaren, door den dood, in zijne heil-

same ontwerpou gestuit; wordende in zijne hooge waardigheden opgevolgd door zijnen zoon WILLEM V, onder de voogdijfchap van zijne Moeder ANNA, Prinses van *Groot-Brittanje*, terwijl de overleden Prins reeds vroeger, toen hij zijne gezondheid voelde verzwakken, bewerkt had, dat Prins LODEWIK ERNST VAN BAUNSWIK-WOLFENBUTTEL, in 1750 in dienst van het Gemeenebest getreden, was aangesteld, om het algemeene opperbevel te voeren over de troepen van den staat, gedurende des Stadhouders minderjarigheid, zijnde hij, bij ANNA's dood, dadelijk door de Staten van Holland en vervolgens door de Staten-Generaal, in de betrekking van Veldmaarschalk, in den eed genomen, doch op eene zeer beperkte instructie.

Toen er, in het jaar 1756, een nieuwe oorlog tusschen de Franschen en Engelschen was uitgebarsten, besloten de Staten zich geheel en al onzijdig te houden. Desniettegenstaande bragten de Engelschen den Nederlandschen handel, nu door de onzijdigheid weder zeer aan het bloeijen; gevoelige slagen toe, door het nemen van 56 koopvaardijfchepen, welke zij niet wilden vrijgeven, dan na de lading, die zij voor contrabande hielden, voor goeden prijs verklaard te hebben. Daarenboven namen de Engelsche kapers de schepen, zelfs tot tusschen Ameland en Terschelling, weg, zoodat men, in Augustus 1758, de schade door de Nederlanders geleden reeds op 12 millioen guldens rekende. Op de klagen der Nederlandsche kooplieden hierover, eischte Engeland, dat men den handel op de Fransche West-Indische volkplantingen zoudt nalaten, en wilde eenige artikelen van scheepsbehoefden onder de contrabande begrepen hebben. De Staten van Holland beloofden, onder de hand, voor den gezegden handel convoor te weigeren, en den kooplieden hiervan te waarschuwen; ja, zij geboden zelfs dien handel te staaken, maar begeerden dan ook van Engeland, dat men voortaan geene schepen meer zoude ophrengen of onderzoeken, en, dat men over de reeds opgebragte schepen spoedig goed regt zou doen, maar Engeland wilde die vrijheid, ofschoon door het verdrag van 1674 gewaarborgd, zonder eenige belofte van zijne zijde te geven, vernietigd hebben.

Te midden dezer oneenigheid overleed Prinses ANNA, den 12 Januarij 1759, in haar vijftigste jaar. De Hertog VAN BAUNSWIK werd nu als voogd en plaatsvervanger van den onmondigen Stadhouders erkend, in zoo verre het leger betrof; het staatkundig gezag behielden de Staten aan zich tot 's Prinsens meerderjarigheid. Daar de Engelsche kapers aanhoudend hunne rooverijen voortzetterden, besloten de Staten, in 1759, tot het uitrusten van 25 oorlogfchepen, ten einde de koopvaarders te beschermen en dit was van een eenigzins gewenscht gevolg, want, daar de Nederlandsche zeelieden nu toonden, niet van denouden heldenmoed der vaderen ontzaard te zijn, bragten zij menige rijk bevraachte kiel binnen, die anders gewis eene prooi van de Engelsche bezucht zoude zijn geworden.

Eindelijk werd de vrede ter zee, op het einde des jaars 1762, te Fontainebleau, tusschen Frankrijk, Spanje, Engeland en Portugal, gesloten, en in Februarij 1763 volgde die te lande tusschen de Keizerin en den Koning van Pruisen, met wien Zweden, reeds in Mei des vorigen jaars, op het voetspoor van Rusland, den vrede getroffen had.

Gedurende de dertien jaren, welke de nu heerschende algemeene vrede, duurde (een oorlog tusschen Turkije en Rusland nitgezonderd), steeg NEDERLANDS handel, en de daarmede gepaard gaande welvaart, tot eenen ongemeenen trap van luister.

De geschillen, in het jaar 1775, tusschen Engeland en zijne Noord-Amerikaansche volkplantingen gerezen, hadden ten gevolge, dat de Noord-Amerikanen, in 1776, een congres bijeen riepen, en zich in het volgende jaar onafhankelijk verklaarden. Daar de Nederlanders den Engelschen hulp weigerden, en onzijdig wenschten te blijven, namen de laatsten, die op de rijk geladen bodems van den Staat vlamden, het eerste voorwendsel, dat zij konden vinden, te baat, om den Staten den oorlog te verklaren, en, eer men daarvan elders konde onderrigt zijn, vermeersterden zij een groot aantal schepen, die, op de trouw der verdragen steunende, gerust de zee bouwden, zoodat zij reeds op den laatsten Januarij des volgenden jaars meer dan 200 koopvaarders, met wel 15 millioen aan waarde, genomen hadden. Ook werden onze West-Indische koloniën door hen bemagtigd, maar weldra weder hernomen door de Franschen, die de Amerikanen ondersteunden. De Staat, weleer zoo magtig ter zee, scheen weerloos aan de genade des vijands gesteld, of aan het medelijden van eenen vreemden staat, te zijn overgeleverd. De koophandel stond bijna stil, men durfde niets verzenden; de beurzen in de koopsteden waren schier uitgestorven; de Nederlandsche vlag waagde zich niet meer op zee, en door de Zond, waar in 1780 nog 2038 Nederlandsche bodems stevenden, seilden er in 1781 slechts elf. De Oost-Indische Compagnie hield op met betalen en men kon nauwelijks tegen 6 ten honderd geld bekomen. Nadat echter de Nederlanders weder ter zee, onder anderen den 3 Augustus 1781, in den slag op Doggerbank, getoond hadden, dat nog het heldenbloed hunner vaderen door hunne aderen stroomde, en de Engelschen, zoo in Amerika als elders, aanmerkelijken tegenspoed ondervonden, wendden deze laatsten zich, door tusschenkomst der Russische Gezanten te Londen en te 's Gravenhage, aan de Staten, ter verkrijging van eenen wapenstilstand en van eenen vrede, op den voet van dien des jaars 1674, en even voordeelig voor de NEDERLANDEN. Maar men besloot van onze zijde zich in het vredeswerk niet van Frankrijk en Spanje te scheiden. Daar deze beide Mogendheden echter zich niet ontzagen, om, den 2 September 1783, te Parijs, eenen afzonderlijken rede aan te gaan, zoo werden de Staten nu genoodzaakt, om, op veel onvoordeeliger voorwaarden, dan hun eerst waren aangeboden, met Engeland te handelen, wordende de vrede tusschen de VEREENIGDE NEDERLANDEN en dien Staat, op den 20 Mei 1784 gesloten, en daarbij Negapatnam, op de kust van Coromandel, aan de Engelschen afgestaan, terwijl dat rijk de ongestoorde scheepvaart in de Oostindische wateren en zelfs in de Moluksche zee bekwam.

Intusschen werd ons Vaderland met eenen nieuwen oorlog bedreigd, doordien Keizer JOZEF II, de grensvestingen, in de Oostenrijksche Nederlanden, waarin wij, ten gevolge van het barrièretraktaat van het jaar 1713, bezetting hadden, door de Nederlanders wilde ont ruimd hebben. Dit geschiedde; maar toen hij tevens het openen der Schelde begeerde, en daarin tegenstand vond, verklaarde de Keizer de vijandelijkheden begonnen. Na veelvuldige onderhandelingen, zoo te Weenen als te Versailles, kwam het echter, den 8 November 1785, door bemiddeling van Frankrijk, tot een verdrag, waarbij de Keizer, tegen tien millioen guldens, benevens de slechting van de forten de Kruis schans en Frederik Hendrik en de overgave van Lillo en Liefkenshoek, van zijne eischen op Maastricht en het openen der Schelde afzag. Twee dagen later werd te Fontainebleau een verwerend verbond tusschen den Staat en Frankrijk gesloten.

Nu was de Staat uitwendig tot rust gekomen, maar had daarentegen met binnenlandsche beroerten te kampen. Daar sommigen aan de regering werkeloosheid en verkeerd bestuur, gedurende den oorlog met Engeland, te laste legden, veroorzaakte dit zoo veel misnoegen, dat men, om verbetering der ingeslopen misbruiken, en zelfs om vermindering van het stadhoudelijk gezag, begon te roepen. Hierdoor werden de burgers, en zelfs ook de Regenten, in Stadhoudersgezinden en Patriotten verdeeld. De laatsten, alomme gewapend, deden zich, vooral in Holland, Utrecht en Overijssel, gelden. De Hertog van Brunswijk-Wolfenbüttele, die zeer bij de Patriotten in haat stond, vooral nadat men het bestaan ontdekt had eener acte, waarin hij zich verbonden had, tot bestendige raadgeving aan den Prins, die hem daardoor tegen alle verantwoording vrijwaarde, zag zich genoodzaakt, met nederlegging van alle zijne waardigheden, het Land te verlaten. Daarentegen werden Hattem en Elburg, hunne poorten voor de soldaten-sluitende en zich door de schutterijen verdedigende, met kracht van wapenen ingenomen en geplunderd. De Prins werd, als Kapitein-Generaal, geschorst, de regering veranderd, en 's Prinsen Echtegenoot, op eene reis van Nijmegen naar 's Gravenhage, aan de Goerjanvervellesluis, tusschen Gouda en Schoonhoven, door de aldaar liggende gewapende burgers, aangehouden. Haar broeder, de Koning van Pruisen, eischte voldoening, en toen deze achterbleef, rukte in 1787 een Pruisisch leger in de NEDERLANDEN, waarop de voldoening volgde, en de oude regeringsvorm, den Stadhouder toegegaan, hersteld werd. Vele der gewapende vrijwilligers weken nu naar Frankrijk, anderen werden gebannen, en alzoo de rust, schijnbaar en voor dien tijd slechts, hersteld, hoewel niet zonder dat hier en daar over aanmerkelijke ongeregeldeheden geklaagd werd.

Kort na deze onlusten had er in Frankrijk eene groote omwenteling plaats, van de afschuwelijkste moordtooneelen gevolgd. Dat Koninkrijk werd in een gemeenebest veranderd, en de Koning van dat rijk, LOUWIS XVI, verloor, den 21 Januarij 1793, zijn hoofd op het schavot. De Nationale conventie, in wier handen destijds de hoogste magt in Frankrijk berustte, verklaarde, den 1 Februarij daaraanvolgende, den oorlog aan den Koning van Engeland, alsmede aan den Stadhouder der VEREENIGDE NEDERLANDEN, en zond een talrijk leger op onze grenzen, hetwelk aanvankelijk eenige steden innam, maar ten laatste voor de magt der Oostenrijkers moest wijken, die de veroverde steden deden ontruimen. Het duurde echter niet lang of de Franschen sloegen hunne vijanden weder terug, vielen op nieuw onze grenzen aan, en vonden gelegenheid, daar de bijzonder strenge winter van 1794—1795 eenen sterken ijsvloer over de rivieren gelegd had, om tot in het hart van het land door te dringen. De Stadhouder, WILLEM V, stak nu, den 18 Januarij 1795, in eene visscherspink naar Engeland over, waarop de groote omwenteling voorviel, bij welke het aloude Staatsbestuur geheel van gedaante veranderde, en dit land den titel van BATAAFSE REPUBLIEK aannam; terwijl, bij het Haagsche verdrag van 26 April 1795, 's lands onafhankelijkheid erkend werd, maar tevens een groot gedeelte der Generaliteitslanden, en wel: Staats-Vlaanderen, Maastricht, Venlo en Staats-Limburg, aan Frankrijk werd afgestaan, dat tevens bezetting legde in Vlissingen, en de vrijheid bekwam, om zulks ook in 's Hertogenbosch, Grave en Bergen-op-Zoom te doen; en hetwelk mede de vrije vaart op de Schelde, de Maas en den Rijn en 100 millioenen gulden be-

dong; terwijl de BATAAFSCHE REPUBLIEK bovendien nog 25,000 man Fransche troepen moest onderhouden, voeden en kleeden, welke troepen onder eenen Franschen Bevelhebber moesten staan, die volstrekt niet aan de Regering van dit land, maar alleen aan die van Frankrijk, ondergeschikt en verantwoordelijk was.

BATAAFSCHE REPUBLIEK.

Bij de omwenteling van het jaar 1795, werd de Stadhouder van zijne waardigheid vervallen verklaard, hoewel de *Algemeene Staten*, vooreerst, ter onderhandeling met vreemde Mogendheden, nog op den ouden voet bleven, behalve dat ook afgevaardigden uit Bataafsch-Braband, welk gewest vroeger, onder den naam van Staats-Braband, tot de Generaliteitslanden behoord had, zitting in die vergadering kregen; de Raad van State werd in een *Comité tot de Algemeene zaken van het bondgenootschap te Lande* veranderd, en de Admiraliteit door een *Comité der Marine* vervangen. Deze staat van zaken was echter niet van langen duur, want in het begin van 1796 werd er besloten tot het bijeenbrengen eener *Nationale Vergadering*, uit personen uit alle gewesten der Republiek zamengesteld, welke een ontwerp van constitutie moest beramen, en het volk ter goed- of afkeuring aanbieden. Het ontwerp, door deze vergadering opgemaakt, werd echter den 8 Augustus 1797 verworpen. Nu kwam eene tweede *Nationale Vergadering* bij een, die, na de uitzetting van sommige harer leden op den 22 Januarij 1798, waarbij zij den naam van *Constituerende Vergadering* had aangenomen, een tweede plan ontwierp, hetwelk, den 23 April van dat zelfde jaar, werd aangenomen. Bij deze Staatsregeling werd de BATAAFSCHE REPUBLIEK verdeeld; te weten: in acht departementen: de Eems, de Oude IJssel, de Rijn, de Amstel, Texel, de Delft, de Dommel en de Schelde-en-Maas. Aan een uit volksvertegenwoordigers zamengesteld ligchaam, verdeeld in twee kamers, van welk de *eerste kamer* 60 en de *tweede kamer* 30 leden telden, en hetwelk den titel van *Wetgevend Ligchaam* voerde, werd daarbij de wetgevende magt voor den Staat in hare geheele uitgestrektheid toevertrouwd, terwijl een *Uitvoerend Bewind*, uit vijf leden bestaande, daarentegen in zijn gezag zeer beperkt was, behalve omtrent de gewestelijke belangen, welke het geheel moest bezorgen.

De omwenteling van 1795 wikkeld ons dadelijk in eenen oorlog met Engeland, waardoor wij weldra de meeste onzer Oost- en West-Indische bezittingen en honderden koopvaardij-schepen verloren. Deze oorlog eindigde wel met eenen algemeenen vrede, die, den 27 Maart 1802, te Amiens, gesloten werd, maar ook die vrede werd spoedig weder verbroken, en was hierdoor in de gevolgen zeer nadeelig voor ons, want, behalve dat wij daarbij het kostbare eiland Ceilon aan Engeland moesten laten, vielen alle onze rijk geladene en te huis komende schepen in handen der Engelschen, die ons, reeds den 18 Mei 1803, weder op nieuw den oorlog verklaard hadden.

Intusschen was de Staatsregeling van 1798 in 1801 weder door een nieuwe vervangen, waarbij de oude provinciën, onder den naam van departementen, maar met de oude grenzen en namen, hersteld werden, zoodat destijds de BATAAFSCHE REPUBLIEK bestond uit de volgende negen departementen: Gelderland, Holland, Zeeland, Utrecht, Friesland, Overijssel, Stad en Lande, Drenthe en Braband. Volgens deze staatsregeling werd ook de

magt van het Wetgevend Ligchaam, dat nu uit 35 leden, in éne kamer vereenigd, bestond, aanmerkelijk beperkt en het *Uitvoerend Bewind* aan 12 leden opgedragen.

In 1805 werd er echter weder eene andere Staatsregeling aangenomen, bij welke men het voornaamste bewind aan eenen *Raadpensionaris* toebetrouwde, waartoe benoemd werd Mr. RUTGER JAN SCHIMMELPENNINGK, terwijl de Wetgevende magt in handen werd gegeven van eene vergadering van 19 leden, die den titel bekwaam van *Hunne Hoogmogenden*, *reprenterende het Bataafsche volk*.

KONINGRIJK HOLLAND.

Ook dit nieuw bestuur duurde nauwlijks één jaar, want in het jaar 1806, zag het Vaderland zich, door den Franschen Keizer NAPOLEON, gedrongen, om diens derden broeder, LODEWIJK, onder den titel van *Koning van Holland*, aan het hoofd van het bewind te roepen, met bevoeging van eenen Staatsraad uit 13, en een Wetgevend ligchaam uit 40 leden bestaande.

De naam van BATAAFSCHE REPUBLIEK ging nu in dien van KONINGRIJK HOLLAND over, en het land werd in tien departementen verdeeld, die de oude namen behielden, behalve het departement Holland, dat in twee deelen gescheiden werd, waarvan het noordelijke den naam van Amstelland, en het zuidelijke dien van Maasland bekwaam. Nadat dit Koningrijk, bij het traktaat van Parijs van 14 November 1807, met Oostfriesland en Jeverland en het oppergezag over de heerlijkheden Kniphuizen en Varel vergroot was, waartegen echter de stad Vlissingen, met een grondgebied van 1800 ellen rondom de stad, aan Frankrijk, hetwelk sedert 1804, tot een Keizerrijk was verheven, werd afgestaan, bestond het uit de volgende 11 departementen: Groningen, Friesland, Drenthe, Overijssel, Gelderland, Utrecht, Amstelland, Maasland, Zeeland, Brabant en Oost-Friesland.

INLIJVING BIJ FRANKRIJK.

Het KONINGRIJK HOLLAND bestond slechts tot den 1 Julij van het jaar 1810, toen Koning LODEWIJK, na reeds, bij het verdrag van 16 Maart van dat jaar, geheel Zeeland, Staats-Brabant, Holland tot aan de Merwede en Gelderland tot aan de Waal aan Frankrijk te hebben afgestaan, gedwongen werd, de regering neder te leggen; en de Fransche Keizer NAPOLEON het geheele land met zijn rijk vereenigde, waarvan de NEDERLANDEN nu acht departementen uitmaakten; namelijk: het Departement van de Wester-Eems, het Departement Friesland; het Departement van de Monden van den IJssel, het Departement van den Boven-IJssel, het Departement van de Zuiderzee, het Departement van de Monden van de Maas, het Departement van de Monden van de Schelde, en het Departement van de Monden van den Rijn.

KONINGRIJK DER NEDERLANDEN, VOOR DEN BELGISCHEN OPSTAND.

Op het einde van 1813 wierpen de NEDERLANDEN het Fransche juk af, schaarden zich weder in de rij der volken, en noodigden den Prins

VAN ORANJE, wiens voorouders vroeger, als Stadhouders van onderscheidene provinciën, het land duur aan zich verpligt hadden, om herwaarts terug te komen, en de teugels van het bewind in handen te nemen, waarop Prins WILLEM, in December van dat jaar, tot *Souvereinen Vorst* werd uitgeroepen, welke waardigheid hij echter niet wilde aanvaardden, ten zij men de daaraan verknochte magt door eene grondwet omschreef. Bij deze grondwet werd de Wetgevende magt in handen gesteld van eene Nationale Vertegenwoordiging, die den naam van *Staten-Generaal* bekvam, terwijl de *Souvereine Vorst* de uitvoerende magt in handen hield. In het volgende jaar werd op het Weener-Congres besloten, dit land met België tot één Koningrijk te vereenigen, dat den naam van KONINGRIJK DER NEDERLANDEN, en in het Fransch ROYAUME DES PAYS-BAS, zou dragen, hoewel de Franschen het, naar de uitgestrekste zijner provinciën, meestal LE ROYAUME DE LA HOLLANDE, heetten; eenigen tijd vóór den opstand in België begonnen de Franschen echter ook te spreken van LE ROYAUME DE LA NÉERLANDE. Dit koningrijk bestond uit zeventien provinciën; zijnde: Noord-Brabant, Zuid-Brabant, Limburg, Gelderland, Luik, Oost-Vlaanderen, West-Vlaanderen, Holland, Zeeland, Namen, Antwerpen, Utrecht, Friesland, Overijssel, Groningen en Drenthe, terwijl het Groothertogdom Luxemburg, wel onder het bestuur des Konings stond, maar eigenlijk geen deel van het rijk uitmaakte, waarom de Koning den titel voerde van *Koning der Nederlanden, Prins van Oranje-Nassau, Groothertog van Luxemburg*. Bij den Koning was nu weder de Uitvoerende magt, maar de Wetgevende magt bleef in handen van de Staten Generaal, thans in twee kamers verdeeld; wordende de leden van de Eerste kamer, die uit niet minder dan 40, en niet meer dan 60 leden bestaan mogt, door den Koning voor hun leven lang benoemd, en die van de Tweede kamer, 110 leden tellende, gekozen door de Provinciale Staten van elke provincie, welke uit drie standen: de Ridderschap, den Stedelijken en den Landelijken stand bestonden. Van deze laatste moest 's jaarlijks een derde gedeelte afreden, maar de alzoo aftredende leden mogten op nieuw worden ingekozen. De Staten-Generaal moesten het ééne jaar te Brussel, het andere te 's Gravenhage vergaderen, in welke plaatsen de Koning ook, bij afwisseling, zijne residentie houden moest. Voor deze vergrooting van grondgebied, en tevens voor het hulpbetoon der bondgenooten tot bekoming van hunne vrijheid moesten DE NEDERLANDEN 61 millioenen betalen; als 11 millioenen aan Zweden, voor het verlies van het eiland *Guadeloupe*, waarvan het bezit vroeger aan dat rijk verzekerd was, maar dat thans aan Frankrijk moest worden teruggegeven, en 50 millioenen aan Rusland voor de bevrijding der Belgische provinciën; voorts werd de versterking der zuidelijke grenzen, die tegen eenen onverhoedschen inval van Frankrijk met eene dubbele rij van vestingen moesten voorzien worden, op 44 millioenen geschat, zoodat de geheele som, hetzij tot schadevergoeding, hetzij tot verdediging der grenzen, te voldoen, 105 millioenen guldens beliep. Hiervan nam echter Engeland op zich, de schuld aan Zweden geheel en die aan Rusland half te voldoen, en zich dus te verbinden voor 50 millioenen guldens, mits daarvoor de koloniën Demerary, Essequibo en Berbice aan dat rijk afgestaan werden; terwijl het tevens, tegen afstand van de Kaap de Goede Hoop, op zich nam, de helft, dus 22 millioenen guldens, in den opbouw der vestingen te

betalen. Van onze volkplantingen, die allen, behalve eenige vastigheden van weinig aanbelang, in handen der Engelschen waren, bekwaamen wij de volgende terug: in *Azie*: het eiland Java, de Moluksche eilanden, de bezittingen op Sumatra, Borneo, Malacca en eenige kantoren op Bengalen; in *Amerika*: Suriname, benevens de eilanden Curaçao, Bonaire, Aruba, St. Eustatius, Saba en de helft van St. Martin, waarvan de wederhelft aan Frankrijk toebehoort. Terwijl wij op de kust van *Guinea*: de forten St. Antonie, St. Sebastiaan, St. George del Mina en Crevecoeur behielden.

In Maart 1824 werden echter alle de Nederlandsche bezittingen op het vaste land van Indië, zijnde: Malacca en de kantoren op Bengalen, tegen Fort-Marlborough (Bencoeleu) en alle Britsche bezittingen op het eiland Sumatra, aan Engeland afgestaan, welk rijk van alle zijne aanspraken op Billiton, even als de NEDERLANDEN van die op Sincapoer, afzag, belovende Engeland tevens gemeene kantoren meer in de eilandengroep bezuiden straat Sincapoer te zullen aanleggen.

KONINGRIJK DER NEDERLANDEN, NA DEN BELGISCHEM OPSTAND.

Nadat het KONINGRIJK DER NEDERLANDEN gedurende vijftien jaren, onder het vaderlijk bestuur van WILLEM I, steeds in bloei en welvaart was toegenomen, stonden de Zuidelijke Nederlanders in 1830 tegen zijn bestuur op, en onttrokken zich zijner regering. De groote Mogendheden, tot wie de Koning zich gewend had, ten einde zij als bemiddelaars zouden optreden, verklaarden toen de Zuidelijke provinciën, tot een afzonderlijk koningrijk, onder den naam van *België*; terwijl de Noordelijke onderden Vorst, wien zij getrouw gebleven waren, een afzonderlijk koningrijk, onder den naam van KONINGRIJK DER NEDERLANDEN zouden uitmaken. Volgens de bepalingen van de Londensche conferentie van 18 October 1831, bestaat alzoo het KONINGRIJK DER NEDERLANDEN uit het gebied van de voormalige REPUBLIEK DER VEREENIGDE NEDERLANDEN, met bijvoeging van een klein gedeelte van Limburg en de voorheen tot andere landen behoord hebbende plaatsen, die in de provincie Gelderland of Noord-Brabant besloten liggen, benevens een gedeelte van het Groot hertogdom Luxemburg, welk laatste echter, als een bestanddeel van het Duitsche verbond, eigenlijk niet kan gerekend worden, tot het koningrijk te behooren, waarvan het bovendien ook afgescheiden ligt. Zoo dat het koningrijk nu zamengesteld is uit de volgende 10 provinciën: Noord-Brabant, Gelderland, Holland, Zeeland, Utrecht, Friesland, Overijssel, Groningen, Drenthe en Limburg.

REGERING VAN HET KONINGRIJK DER NEDERLANDEN.

De regering is nu nog, even als tijdens de vereeniging met België, Monarchaal, maar door eene grondwet gewijzigd, hebbende de Koning de uitvoerende magt in handen. De tegenwoordige Koning is WILLEM I, geboren te 's Gravenhage, den 24 Augustus 1772, die van 1813 af, eerst als Souvereinen Vorst der NOORDELIJKE NEDERLANDEN en sedert 1815 als Koning over alle de NEDERLANDEN geregeerd heeft. De kroon is erfelijk in 's Konings mannelijke nakomelingen, die naar het regt van eerst

geboorts opvolgen; bij ontstentenis van mannelijke nazaten, gaat de kroon, in dezelfde volgorde op de vrouwelijke over. De Koning mag geen vreemde kroon dragen, noch den zetel der regering naar buiten 's lands verleggen. De vermoedelijke erfgenaam van den troon voert den titel van *Prins van Oranje*. In alles bedragen de inkomsten van den Koning jaarlijks 1,800,000 gulden, die der Weduwe des Konings zijn op 150,000 gulden bepaald, die van den erfgenaam der kroon, wanneer hij zijn 18de jaar heeft bereikt, op 100,000 gulden, welke som echter bij het aangaan van een huwelijk verdubbeld wordt.

Het wapen is een, met eene koninklijke kroon gedekt, schild, waarin op een blaauw, met gouden blokken bezaaid, veld, den klimmenden Nassauschen leeuw, getongd van keel (rood), houdende in den regter klaauw een gouden zwaard en in den linker eenen bundel pijlen met gouden punten, de punten omhoog en de pijlen met een gouden lint te samen verbonden. De schildhouders zijn twee leeuwen met gouden kroonen op het hoofd, onder wier voeten een roode band met de woorden: *Je Maintiendrai* (ik zal handhaven).

R I D D E R O R D E N .

Er bestaan in het KONINGRIJK DER NEDERLANDEN, twee *Ridderorden*, die beide denzelfden Kanselier aan het hoofd hebben, zijnde de Militaire Willemsoorde en de Orde van den Nederlandschen Leeuw.

De *Militaire Willemsoorde* is ingesteld, ten einde te strekken tot vereerende belooning van diegenen, welke zich van de pligten, aan de krijgsdienst te water en te lande verbonden, door uitstekende daden van moed, beleid en trouw gekweten hebben. — Deze orde is verdeeld in vier klassen, als: Groot-kruisen, Kommandeurs, Ridder van de derde en Ridder van de vierde klasse. De decoratie bestaat in een wit geëmailleerd kruis, met acht gouden gepareelde punten. Op de armen van het kruis de woorden: *Voor Moed, Beleid en Trouw*. Over dit kruis ligt het Bourgondisch kruis, bestaande uit groene lauriertakken, zaamverbonden door den gouden vuurslag, op de tegenzijde vervangen door een blaauw geëmailleerd medaillon, waarop, in het midden van eenen laurierkrans, de letter W, alles gedekt door eene gouden Koninklijke kroon. Het lint is oranje, met twee smalle Nassaus-blaauwe strepen. — Het teeken van onderscheiding is voor de Groot-kruisen: eene zilveren ster, geborduurd op den rok aan de linkerszijde, en het juweel van de orde, aan een lint vier vingers breed, en *écharpe* van de regter- naar de linkerszijde. Voor de *Kommandeurs*: het ordeteeken geborduurd op den rok aan de linkerszijde, zonder ster, doch met de kroon en het juweel aan een lint, drie vingers breed, en *sartoir* om den hals. Voor de *Ridder van de derde klasse*: het ordeteeken aan een lint, twee vingers breed aan het knoopsgat, en voor de *Ridder van de vierde klasse*: een kleiner ordeteeken, hebbende de punten, vuurslag en kroon in zilver aan een lint, één vinger breed aan het knoopsgat. — De krijgslieden te water en te land, die geen officiersrang hebben, krijgen, wanneer zij tot Ridder van de vierde klasse benoemd worden, eene verhooging van inkomen, gelijk staande met de helft van de soldij, welke door hen, op het tijdstip hunner benoeming, werd genoten. De soldij wordt verdubbelde voor diegenen der voornemste militairen, welke tot Ridder van de derde klasse worden benoemd.

De Orde van den *Nederlandschen Leeuw* is ingesteld tot eene vererende onderscheiding van alle Nederlanders, die bewijzen geven van beproefde vaderlandsliefde, bijzonderen ijver en trouw in het volbrengen hunner burgerpligten, of buitengewone bekwaamheid in wetenschappen en kunsten. — De orde heeft drie klassen: Groot-kruisen, Kommandeurs en Ridders. Diegenen, welke zich door nuttige daden, door zelfopoffring of door andere blijken van menschenliefde, eene onderscheiding waardig maken, kunnen onder den naam van Broeders aan de orde worden verbonden. — Het versiersel der orde bestaat in een wit geëmailleerd kruis, met eene gouden W tusschen elk der armen, hebbende aan de eene zijde, in het midden een blaauw geëmailleerd rond, waarop in gouden letteren geschreven zijn de woorden: *Virtus Nobilitat* (deugd veradelt), en aan de tegenzijde, de leeuw, zoo als hij in het wapen van het rijk voorkomt; alles gedekt met eene gouden Koninklijke kroon. Het lint is van Nassausch-blaauw met twee smalle oranjestrepen. — Het teeken van onderscheiding is, voor de Groot-kruisen: het ordeteeken van de zijde, waarop de spreuk: *Virtus Nobilitat*, gevonden wordt, zonder kroon op eene gouden ster, geborduurd op den rok aan de linkerszijde, en het juweel van de orde aan een lint, vier vingers breed en *écharpe* van de regter- naar de linkerszijde. — Voor de Kommandeurs: het ordeteeken als voren geborduurd op den rok, zonder ster, doch gedekt met de kroon, en het juweel aan een lint, drie vingers breed, en *sautoir* om den hals. — Voor de Ridders: het ordeteeken aan een lint, twee vingers breed, aan het knoopsgat. — De Broeders dragen, in plaats van het kruis, eenen zilveren medaille, hebbende, aan de eene zijde, het zinnebeeld der orde, en aan de keerzijde hare spreuk, en hangende aan een Nassausch blaauw lint, ter breedte van anderhalven duim, met éene oranjestreek in het midden.

De Koning is Grootmeester der beide orden; zijnde dit grootmeesterschap onafscheidelijk aan de kroon der NEDERLANDEN verbonden.

H O O G E C O L L E G I E N .

HOOGE RAAD VAN ADEL.

De *Hooge Raad van Adel* is zamengesteld uit een President, 4 Raden, en 1 Secretaris. De President en 2 Raden moeten behooren tot den adel, terwijl in het collegie van President en Raden twee geëradueerde personen moeten zijn. De Raad houdt zijne zittingen te 's Gravenhage, overweegt de instellingen, door de Ridderschap of Edelen in onderscheidene provinciën te ontwerpen, benevens alle de veranderingen of wijzigingen daarin te maken, en dient Z. M. deswege van consideratiën en adviezen. — Hij beslist onder hoogstdezelfs goedkeuring, alle verschillen, welke over de genoegzaamheid der bewijzen tot het zitting nemen in of onder de provinciale Ridderschap of Edelen mogten ontstaan; houdt een algemeen register van den Nederlandschen adel, en doet de noodige voordragten, strekkende tot eer, luister en handhaving van den adel en van 's Vorsten hoogheid.

STATEN GENERAAL.

Het rijk wordt thans nog bestuurd volgens de grondwet, die in 1815 voor het vereenigd koninkrijk vastgesteld is, zoodat ook thans de

Algemeene Staten of Staten-Generaal de natie vertegenwoordigen en de Koning aan de Staten de wetten blijft voordragen, welke door dezen worden aangenomen of verworpen. Zij worden, even als vroeger, in twee afdeelingen of kamers verdeeld; evenwel telt de eerste kamer thans slechts 23, en de tweede slechts 33 leden, hebbende echter Limburg en Luxemburg, door België bezet zijnde, nog geene Afgevaardigden gezonden, om in die kamer zitting te nemen. De Koning kiest bij voortduring de leden der eerste, de provinciale Staten die der tweede kamer. De Staten Generaal vergaderen nu bestendig te 's Gravenhage, waar ook de Koning thans zijne vaste residentie houdt.

RAAD VAN STATE.

Door den Koning wordt een Raad van State benoemd, die over de algemeene maatregelen van inwendig bestuur van den Staat en van zijne buitenlandsche bezittingen geraadpleegd wordt. Deze Raad van welken de Prins van ORANJE President is, en waarin Prins FREDERIK mede zitting heeft, bestaat bovendien uit seven leden.

ALGEMEENE REKENKAMER.

De *Algemeene Rekenkamer*, die jaarlijks de rekeningen der verschillende departementen van algemeen bestuur moet opnemen en vereffenen, mitsgaders behoorlijke rekening en verantwoording vorderen van alle bijzondere landscomptabelen, bestaat uit 6 leden, geadsisteerd door eenen Secretaris. De leden worden door den Koning gekozen, uit eene lijst van drie kandidaten, welke door de tweede kamer der Staten-Generaal worden voorgesteld.

RADEN EN GENERAALMEESTEREN VAN DE MUNT.

Het *Muntwezen* staat onder het opzigt van Raden en Generaalmeesteren van de munt. Dit kollegie houdt zitting te Utrecht, waar ook 's Rijks Munt gevestigd is, en bestaat uit zes leden, alle gelijken rang hebbende, eenen Inspecteur-Essaijeur en eenen Secretaris.

De Inspecteur-Essaijeur heeft rang van Raad en Muntmeester-Generaal, en zitting in het kollegie, doch heeft alleen eene raadgevende stem.

Het kollegie zorgt voor de stipte en nauwkeurige uitvoering van alle wetten en besluiten, betreffende den muntslag; zoowel van de standpenningen als van de negotiepenningen. Het opzigt over de Munt te Utrecht wordt ook door het kollegie uitgeoefend, dat mede belast is met het toezigt over den handel in gemaakte gouden- en zilveren werken, en de zorg voor de invordering der belasting, daarop geheven wordende; terwijl eindelijk aan dit kollegie behoort de beslissing der kwestien over het allooï, essai en wat dies meer zij van gouden en zilveren werken en speciën. Het heeft het toezigt over de essaijeurs voor den koophandel; en verleent hun acte van admissie, na voorafgaand examen.

Over de middelen van den waarborg van het goud en zilver is een Inspecteur aangesteld, en er bestaan 13 kantoren van waarborg; als: te 's Hertogenbosch, te Breda, te Maastricht, te Roermonde, te Amsterdam, te 's Gravenhage, te Rotterdam, te Schoonhoven, te Middelburg, te Utrecht, te Leeuwarden, te Zwolle en te Groningen.

Bij openbare aankondiging, godagteekend 12 November 1826, zijn de waarborgkantoren dienstbaar gesteld tot het beveiligen van de ingezetenen tegen misleiding of bedrog, waaraan zij bij het koopen van gonden of zilveren werken kunnen blootstaan; zoodat het ieder, buiten alle kosten, vrijstaat, om zich aan de benoemde kantoren te wenden tot het doen bezigtigen en onderzoeken van alle voorwerpen, omtrent welke de koopers mogten verlangen tot volkomene zekerheid te geraken, ten aanzien van de deugdelijkheid van het allooi en van de geldigheid der stempelteekenen.

Men houdt in DE NEDERLANDEN boek, en rekest met *gulden*, die in 100 Centen verdeeld zijn.

Gouden munten zijn: de gouden penning = 10 gulden; de halve gouden penning = 5 gulden; de gouden rijder = 14 gulden; de halve gouden rijder = 7 guld.; de dukaat = 5 gulden 25 centen.

Zilveren munten zijn: de gulden = 100 centen; de halve gulden = 50 centen; de kwartgulden of het vijfje = 25 centen; de tiende gulden of het dubbeltje = 10 centen; de twintigste gulden of stuiver = 5 centen; de zilveren rijder of ducaton = f 3,15; de driegulden = f 3,00; de zeeuwsche rijksdaalder of zeeuw = f 2,60; de halve zeeuwsche rijksdaalder of zesentwintig = f 1,50; de kwart zeeuwsche rijksdaalder of het dertientje = 65 centen; de achtste zeeuwsche rijksdaalder, het pietje of zevendhalfje = 32½ cent; de hollandsche rijksdaalder of zilveren dukaat = f 2,50; de halve rijksdaalder of vijfentwintig = f 1,25; de kwart rijksdaalder of dertiendhalf = 62½ cent, de kroon; = f 2; de daalder = f 1,50; de goudgulden of acht en twintig = f 1,40. Vroeger had men nog den schelling = 50 centen en de zeshalf = 27½ cent, maar deze zijn later beide tot eene waarde van 25 centen verminderd.

De *koperen munten* zijn de cent en de halve cent. Voorheen was de koperen munt de duit, van welke er acht gelijk stonden aan vijf centen of éenen stuiver, maar deze munt is thans niet meer gangbaar.

RAAD VAN MINISTERS.

De *Raad van Ministers* is zamengesteld uit den Vice-President van den Raad van State, de Ministers, die aan het hoofd van eenig departement van algemeen bestuur geplaatst zijn, en den Minister Secretaris van Staat; terwijl de Prins van Oranjs van rechtswege zitting in dezen Raad heeft. De Voorzitter, zijnde de Vice-President van den Raad van State, en, bij diens afwezigheid of ziekte, de oudst benoemde Minister, wijst eenen der Referendarissen van den Raad van State aan, om de functien van Secretaris waar te nemen. De werkzaamheden van dezen Raad bestaan in het voorloopig onderzoek van, en het gemeen overleg omtrent alle ontwerpen van wetten en alle zoodanige besluiten, reglementen en verordeningen van bestuur, welke de algemeene administratie betreffen. De Raad vergadert gemeenlijk eenmaal 's weeks, op den dag, dat de Koning zijne gewone audiëntie verleent, maar de Voorzitter doet den Raad zoo dikwijls buitengewoon vergaderen, als den aard der werkzaamheden zulks medebrengt. De beraadslagingen van de Raad leiden tot geene beslissing bij meerderheid, maar de slotsom der overwegingen, zoowel van de meerderheid

als van de minderheid der leden, alsmede de vóór en tegen aangevoerde motiven, worden, door den Minister, wien het in overweging geweest zijnde stuk meer bepaaldelijk betreft, in zijne voordragt, aan den Koning bekend gemaakt.

Er bestaan negen *Departementen van Algemeen Bestuur*, als: de Staats-secretarie; het departement van Buitenlandsche zaken; het departement van Justitie; het departement van Binnenlandsche zaken; het departement voor de Hervormde en andere eerediensten, behalve de Roomsch-katholijke; het departement voor de Roomsch-katholijke Eeredienst; het departement van Oorlog; het departement van Financiën; en het departement van Koloniën.

STAATS-SECRETARIE.

Aan de *Staats-Secretarie* zijn werkzaam: 1 Minister Secretaris van Staat; 1 Griffier, tevens Administrateur der Staats-Posterij; 1 Hoofd-Commies; 4 Commiesen; en 6 Adjunct-Commiesen.

DEPARTEMENT VAN BUITENLANDSCHE ZAKEN.

Aan het hoofd van het *departement van Buitenlandsche zaken* staat een Minister, met wien een Secretaris-Generaal, een Geheim-Secretaris, een Referendaris en een Secretaris der Cijfers werkzaam zijn. De werkzaamheden van dit Ministerie bepalen zich tot de instandhouding en de uitvoering van tractaten en conventiën, zoo politieke als commerciële; de uitvoering der besluiten van Z. M., betrekkelijk de benoeming der Ambassadeurs, Envoyés, Residenten en andere diplomatieke of Consulaire agenten; — de correspondentie met de Ministers en Consuls, hetzij van Z. M. buiten 's lands hetzij van buitenlandsche Mogendheden, geaccrediteerd bij den Koning, of residerende in de havens van het Koninkrijk. Ook is aan dat departement de administratie van de nationale nijverheid verbonden.

AMBASSADEURS, ENVOYÉS, RESIDENTEN, ENZ.

Het *Corps diplomatique* bestaat uit: de Envoyés Extraordinaris en Ministers Plenipotentiarissen van de hoven van Groot-Brittanje, van Frankrijk, van Oostenrijk, van Pruisen, van Rusland, van Sardinië en van Zweden en Noorwegen; de Envoyé Extraordinaris van Denemarken; de Minister Plenipotentiaris van Nassau; de Ministers Residenten van Baden en van Wurtemberg; en de Zaakgelastigden van de Vereenigde Staten van Amerika en van den Kerkelijken staat.

Het Nederlandsche hof heeft Envoyés Extraordinaris en Ministers Plenipotentiarissen aan de hoven van Groot-Brittanje, van Denemarken, van Frankrijk, van Oostenrijk, van Pruisen, van Rusland, van Sardinië en van Zweden en Noorwegen, alsmede bij den Kerkelijken Staat en bij de Duitsche Bonds-Vergadering, welke

laatste tevens ons land bij de Hoven van Keur-Hessen en Nassau vertegenwoordigd; Ministers Residenten aan het hof van Baden en bij de Hanze-steden; Zaakgelastigden, aan het hof van Turkije, bij de Vereenigde Staten van Noord-Amerika en bij de Vrije Stad Frankfort en Consuls-Generaal, bij de hoven van Brazilië, van Griekenland, van Portugal en der Beide Siciliën alsmede in Zwitserland.

NATIONALE NIJVERHEID.

Tot de attributen der *Administratie van de Nationale nijverheid*, aan vier hoofd een Administrateur en een Referendaris geplaatst zijn, behooren de uitsluitende regten op uitvindingen en verbeteringen van voorwerpen van kunst en volksvlijt, de fabrieken, de trafijken en het toezigt over de rijksverzameling der modellen voor bouw- en werktuigkunde.

Dat de NEDERLANDEN zoo volkrijk en dicht bebouwd zijn, is, na den koophandel, meerendeels aan de groote menigte handwerken, neringen en hanteringen, inzonderheid aan de manufacturen en fabrieken toe te schrijven. De wollen stoffen en zoogenaamde Friesche lakens zijn reeds in het begin der 9de eeuw beroemd geweest; want, volgens het verhaal der historieschrijvers, deed KAREL de groote, reeds te zijnen tijde, witte, grijze, purpere en safierverwige Friesche lakensche kleedren, in de NEDERLANDEN, tot eenen hoogen prijs inkoopden, om die aan den Koning van Perzië en andere Vorsten ten geschenke te geven. In de 10de eeuw werd er groote koophandel gedreven in stoffen, welke voornamelijk in Vlaanderen gemaakt werden; de laken- en stofweverijen bleven, tot in de 14de eeuw, in de steden van Brabant en Vlaanderen gevestigd, maar toen werd een geweldig oproer, onder de wevers ontstaan, hetwelk men met geweld zocht te onderdrukken en te beteugelen, de oorzaak, dat het grootste getal van die wevers zich naar Holland begaf en de weverijen derwaarts overbragt, alwaar zij tot in het midden der vorige eeuw aanmerkelijk gebloeid hebben, maar van dien tijd af tot voor eenige jaren meer en meer in verval geraakt zijn. Thans evenwel is de *nijverheid* hier te lande weder tot eenen hoogen trap van welvaart opgevoerd, en sedert de afscheuring van België rijzen er, vooral door de aanmoediging der handelmaatschappij, die de producten der Nederlandsche fabrieken naar de koloniën doet overvoeren, op schier alle punten van het rijk jaarlijks uitgebreide nieuwe fabrieken op. Men vervaardigt thans lakens en wollenstoffen, onder anderen te Leyden en te Tilburg; tapijten te Baarn, te Deventer en te Breda; linnen in Noord-Brabant, Gelderland, Drenthe en Overijssel; uitmuntend servetgoed en damast, inzonderheid te Haarlem en in de Meijerij van 's Hertogenbosch. Men heeft eene groote katoenweverij; drukkerij-en-verwerij te Leeuwarden; linnen- en garenbleekerijen, te Haarlem; mechanieke katoenspinnerijen in Overijssel; hoedenfabrieken, bijzonder in Noord-Brabant; lijnbauen, onder anderen te Amsterdam, te Graft en op onderscheidene plaatsen in Zuid-Holland; fabrieken van gemaakt koperwerk te Utrecht, IJsselstein, Schoonhoven enz.; ter laatst gemelde plaatse ook fabrieken, van gemaakt zilverwerk; pottebakkerijen en pijpenfabrieken, vooral te Gouda; steenovens en kalkbranderijen, inzonderheid in Zuid-Holland, in Utrecht en Overijssel; zeepezierijen, vooral in Holland en Utrecht;

stijfsel-fabrieken, onder anderen aan de Zaan; loodwit-, blaauwsel- en lakmoes-fabrieken en potloodgieterijen, bijzonder te Amsterdam, te Rotterdam en te Dordrecht; meestoven in Zeeland en in het oostelijk gedeelte van Noord-Brabant en Zuid-Holland; buskruid-fabrieken, onder anderen te Purmerende. Men bereidt in Holland goede borax, kamfer en salpeter. Men stookt er vitriool, sterkwater, jenever enz. Bijzonder zijn de branderijen te Schiedam, Delftshaven en Weesp beroemd, terwijl er op vele andere plaatsen gevonden worden, die korenbrandewijn uitleveren, waarvan veel buitenslands gevoerd wordt; ook wordt er in een aantal fabrieken jenever uit aardappelen gestookt, vooral in de provincie Groningen, alwaar deze aardvrucht sterk wordt aangebouwd. Er zijn ook vele azijnmakerijen, bijzonder te Amsterdam en te Rotterdam; bierbrouwerijen, vooral in Noord-Brabant en Overijssel, alsmede te Amsterdam; zoutkeeten, inzonderheid in Zeeland en te Dordrecht; suikerraffinaderijen, voornamelijk te Rotterdam en te Amsterdam; oliemolens heeft men in groote menigte, langs de Zaan alleen 120 en te Dordrecht 22; papiermolens op onderscheidene plaatsen in Holland, en in menigte op de Veluwe, in Gelderland, zijnde het papier, dat op deze molens vervaardigd wordt, zoo om zijne deugdzzaamheid als fraaiheid beroemd. Men vindt overal eene verbazende menigte houtzaagmolens, voornamelijk aan de Zaan, op welke het hout, uit Noorwegen en de Oostzee herwaarts gebragt, gezaagd, en tot het bouwen van schepen en huizen bekwaam gemaakt wordt; en, op onderscheidene plaatsen, voornamelijk te Zaandam, Amsterdam, Rotterdam, Dordrecht, en Harlingen, vindt men aanzienlijke houtkooperijen van gezaagd hout; ook is de handel in ongezaagd hout, dat met groote vloten den Rijn af, naar Dordrecht en elders vervoerd, of regtstreeks uit Noorwegen gehaald wordt, zeer aanzienlijk. Op vele plaatsen vindt men scheepstimmerwerven, waarop zelfs de grootste schepen gebouwd worden. De hennip, die men uit Koningsbergen, Riga en andere plaatsen in Rusland bekومت, wordt tot garen gesponnen, waarvan in de lijnbanen allerlei soort van touw gemaakt en zelfs zware kabeltouwen, trossen en wand voor de schepen geslagen wordt; ook heeft men hier vele ankersmederijen. Er wordt veel garen, in Duitschland gesponnen, meest ruw naar Nederland gevoerd, aldaar gebleekt, op nieuw bereid, getwijd, en tot allerhande gebruik, zelfs tot het maken van de fijnste kanten, bekwaam gemaakt en naar Vlaanderen, Brabant, Spanje, Portugal, de Middellandsche zee en elders vervoerd. Leertouwerijen zijn er in overvloed, en men maakt er ook perkament. Verw-, pel-, snifloodwit-, vol- en trasmolens vindt men er in grooten getale. Voorts heeft men katoen-, bontjes-, marseille-, bombazijn-, zeildock-, band-, lijn-, metaal- en aardenwerk-fabrieken; glasblazerijen; plaatel- en pannenkoek-erijen; fijne olie- en andere chemicaliëbereidingen enz.

DEPARTEMENT VAN JUSTITIE.

Het hoofd van het *Departement van Justitie* voert den titel van Minister van Justitie, aan wien een Secretaris en twee Referendarissen toegevoegd zijn. Tot de attributen van dit Ministerie behoort, alles wat betrekking heeft tot de organisatie en het personeel van den hoogen raad, de geregtschoven, regtbanken en kantongeregten; het notariaat; de bedienende ambtenaren; de verzoeken

om gratie; vermindering of kwijtschelding van straf; de verzoeken om dispensatiën; de comptabiliteit der regterlijke kosten; de uitvoering der wetten, besluiten en ordonnantiën, betreffelijk het beheer der justitie, zoowel in het civiele als in het criminele; en in het algemeen alles, wat betrekking heeft tot de civiele en criminele wetgeving.

De *Regterlijke Magt* wordt uitgeoefend door den Hoogen raad, de Provinciale Geregtshoven en de Criminele Regtbank in de provincie Holland, de Arrondissements-regtbanken en de Kantongeregtten. Zij, die in deze regterlijke collegiën zitting hebben, worden, op voordragt van den Minister van Justitie, door den Koning benoemd.

HOOG E RAAD.

De *Hooge Raad* is zamengesteld uit: één President, één Vice-President, ten minste twaalf en ten hoogste veertien Raadsheeren, één Griffier en twee of ten hoogste drie Substituut-Griffiers. De Hooge Raad oordeelt ter eerster instantie: 1°. over alle regtsvorderingen, waarin de Koning of de leden van het koninklijke huis als gedaagden worden aangesproken; 2°. over alle regtsvorderingen, in welke de Staat als gedaagde wordt aangesproken, uitgezonderd die, welke 's rijks belastingen betreffen; 3°. over alle geschillen in zaken van prijzen en buit, die door de schepen van oorlog van den Staat, of door schepen bij particulieren uitgerust en van commissie of *lettres de marque* voorzien, worden achterhaald en opgebracht, mitsgaders van alle geschillen, welke tusschen de reeders onderling deswege zouden mogen ontstaan; en 4°. over alle jurisductie-geschillen: a) tusschen alle regterlijke autoriteiten, welke niet behooren tot hetzelfde provinciaal gerechtshof; b) tusschen de provinciale gerechtshoven, de criminele regtbank daaronder begrepen; c) tusschen eenig provinciaal gerechtshof ter eerster instantie regtdoende, en eenige regtbank of gerecht daaronder ressorterende en d) tusschen een provinciaal gerechtshof of eene regtbank ter eenre en een ander regterlijk collegie ter andere zijde. De arresten, door den Hoogen Raad ter eerster instantie in burgerlijke zaken gewezen, zullen onderhevig zijn aan revisie, overeenkomstig de bepalingen van het wetboek van burgerlijke rechtspleging. De hooge raad oordeelt bij wege van hooger beroep in burgerlijke zaken: 1°. over de aan hooger beroep onderworpen vonnissen, door de provinciale gerechtshoven in eersten aanleg gewezen; 2°. over de vonnissen, gewezen bij de hoven van justitie in de koloniën of bezittingen van het rijk in andere werelddeelen. De Hooge Raad neemt in het eerste en laatste ressort kennis: van alle misdrijven (de overtredingen, waartegen geene straf van gevangenis is bedreigd, niet daaronder begrepen), gedurende den tijd hunner functien begaan door: de Leden van de Staten-Generaal; de Hoofden der departementen van algemeen bestuur; de Leden van den Raad van State; de Commissarissen van den Koning in de provinciën; de Groot-Officieren van het huis des Konings, en van die der Leden van het koninklijk geslacht; den Kanselier van de orden des rijks; de Ambassadeurs en andere Gezanten bij buitenlandsche mogendheden; de Gouverneurs en Commissarissen des Konings in de koloniën en bezittingen van het Rijk in andere werelddeelen; de Griffiers van de beide Kamers der Staten-Generaal en den Secretaris van den Raad van State; de Presidenten, Raadsheeren, Procureur-Generaal, Advocaten-Generaal, en de Griffier en Substituut-Griffiers van den Hoogen Raad; de Leden en Secretaris

van de Algemeene Rekenkamer; de Raden- en Generaal-meesteren der munt en hunnen Secretaris; de Leden en den Griffier van het Hoog-militair Geregts-hof, alsmede de Ambtenaren van het Openbaar Ministerie bij dat hof; de Presidenten, Raadsheeren, Ambtenaren van het Openbaar Ministerie en Griffiers van de Provinciale gerechtshoven; gelijk mede den President, Leden en Ambtenaren van het Openbaar Ministerie van de Criminele Regtbank. De Hooge Raad wijst ook in het eerste en hoogste ressort: 1°. over de misdaad van zeerooverij; 2°. over alle misdaden, gepleegd aangaande prijs en buit, die door de schepen van oorlog van den Staat, of door schepen bij particulieren uitgerust en van commissie of *lettres de marque* voorzien, worden achterhaald en opgebracht. De Hooge Raad neemt kennis van den eisch tot cassatie, gedaan tegen de handelingen der Provinciale Hoven, de Criminele Regtbank, de Arrondissements-regtbanken en Kantongeregtten en tegen de arresten en vonnissen door hen gewezen. De Hooge Raad vernietigt de handelingen, arresten en vonnissen: 1°. wegens het verzuim der vormen, voorgeschreven op straffe van nietigheid; 2°. wegens verkeerde toepassing of schending der wet; en 3°. wegens overschrijding der regtsmagt.

PROVINCIALE GERECHTSHOVEN.

De *Provinciale Gerechtshoven* zijn zamengesteld: in *Holland*, uit één President, één Vice-President, 9 Raadsheeren, 1 Procureur-Generaal, twee Advocaten-Generaal, 1 Griffier en twee Substituut-Griffiers; in de overige provinciën uit 1 President, 1 Vice-President, zeven Raadsheeren, 1 Procureur-Generaal, 1 Advocaat-Generaal, 1 Griffier, 1 of ten hoogste 2 Substituut-Griffiers. De Provinciale hoven oordeelen in eersten aanleg: 1°. over alle regtsvorderingen, waarin de provincie betrokken is, met uitzondering der zakelijke regten, en wijzen daarin zonder hooger beroep, indien de vorderingen geen vierhonderd gulden in hoofdsom te boven gaan; 2°. over jurisdictie-geschillen tusschen Arrondissements-regtbanken of tusschen Kantongeregtten, in verschillende arrondissementen, binnen de provincie voorvallende; 3°. over alle correctionele vervolgingen binnen het provinciaal regtsgebied, tegen Kanton-regters en hunne plaatsvervangers, Regters, Plaatsvervangers en Leden van het openbaar Ministerie en Griffiers, wegens misdrijven, gedurende den tijd hunner bediening begaan, mitsgaders over de daaruit voortspruitende vordering tot vergoeding van kosten, schaden en interessen. Zij oordeelen, behoudens de bepalingen, ten aanzien der criminele regtbank, en met uitzondering der zaken aan den Hoogen Raad opgedragen, in het eerste en laatste ressort, over alle misdrijven, waartegen eene lijf- of onteerende straf is bedreigd, en waarvan het regt van vervolging tot de bevoegdheid behoort van den Officier bij de Arrondissements-regtbanken in hun provinciaal regtsgebied, overeenkomstig de bepalingen, daaromtrent bij het wetboek van strafvordering vastgesteld. Zij oordeelen in hooger beroep over daarvoor vatbare vonnissen, zoowel in correctionele als in burgerlijke zaken bij de Arrondissements-regtbanken, binnen hun provinciaal regtsgebied in eersten aanleg gewezen, behoudens de bepalingen, ten aanzien der regtsmagt van de criminele regtbank.

CRIMINELE REGTBANK IN DE PROVINCIE HOLLAND.

De *Criminele Regtbank in de provincie Holland* moet zijn te zamengesteld: uit 1 President, 8 Regters, 1 Officier van criminele Justitie, 1 of ten

hoogste 2 Substituut-Officiers, 1 Griffier en 1 Substituut-Griffier. De regtsmagt deser regtbank strekt zich uit tot dat gedeelte der provincie Holland, binnen hetwelk het hof niet is gevestigd. Zij oordeelt in het eerste en laatste ressort, met uitzondering der zaken, aan den Hoogen Raad opgedragen, over alle misdrijven, waartegen eene lijf- of ooteerende straf is bedreigd, en waarvan de Officiëren bij de Arrondissements-regtbanken binnen haar ressort bevoegd zijn tot de vervolging, volgens de bepalingen van het wetboek van strafverordering. In hooger beroep oordeelt zij over de daarvoor vatbare vonnissen in correctionele zaken bij de Arrondissements-regtbanken, binnen haar regtsgebied geweest.

ARRONDISSEMENTS-REGTBANKEN.

De *Arrondissements-Regtbanken* zijn niet allen uit een gelijk getal leden zamengesteld. De Arrondissements-regtbank van Amsterdam bestaat uit 1 President, 2 Vice-Presidenten, 12 Leden, 1 Officier, 3 Substituut-Officiers, 1 Griffier en 3 Substituut-Griffiers. Die van Rotterdam: uit 1 President, 1 Vice-President, 7 Leden, 1 Officier, 2 Substituut-Officiers, 1 Griffier en 2 Substituut-Griffiers; die van 's Gravenhage: uit 1 President, 5 Leden, 1 Officier, 1 Substituut-Officier, 1 Griffier en 1 Substituut-Griffier; die van 's Hertogenbosch, Arnhem, Middelburg, Utrecht, Leenwarden, Zwolle en Groningen, behoorende tot de eerste klasse, ieder uit 1 President, 4 of 5 Leden, 1 Officier, 1 Substituut-Officier, 1 Griffier en 1 Substituut-Griffier. Tot de tweede klasse behooren: Breda, Alkmaar, Hoorn, Haarlem, Leyden, Dordrecht, Deventer, en Assen; deze bestaan uit 1 President, 5 Leden, 1 Officier, 1 Substituut-Officier, 1 Griffier en 1 Substituut-Griffier. Die van de derde klasse zijn even als die van de tweede zamengesteld, maar de Regters en Ambtenaren genieten mindere bezoldigingen; zij zijn: Eindhoven, Nijmegen, Zutphen, Tiel, Gorinchem, Brielle, Zierikzee, Goes, Amersfoort, Heerenveen, Sneek, Almelo, Winschoten en Appingedam. De Arrondissements-regtbanken zullen van den eersten aanleg kennis nemen, van alle persoonlijke, zakelijke en gemengde regtsvorderingen van allerlei aard, uitgezonderd die, welke bij de wet verklaard zijn tot de bevoegdheid van de kantongeregten, of van de provinciale hoven en den hoogen raad te behooren. Zij nemen in het hoogste ressort kennis: 1°. van alle jurisdictie-gevallen tusschen de kantongeregten, van hun regtsgebied; 2°. van alle personele regtsvorderingen, de waarde van f 400 in hoofdsom niet te boven gaande; 3°. van alle zakelijke regtsvorderingen, indien de waarde van het onderwerp, hetzij in hoofdsom, hetzij in inkomsten, tegen vijftien honderd berekend, niet meer beleeft dan f 400; 4°. van alle regtsgedingen betrekkelijk verplaatsing van scheidteekenen, aanmatiging van gronden, heggen, slooten, van afleidingen en belemmering van waterloopen, alle binnen 's jaars gepleegd en van alle regtsvorderingen wegens bezitregt; 5°. van alle aan hooger beroep onderworpen vonnissen, door de Kantongeregten gewezen. Zij wijzen in het hoogste ressort in alle personele, zakelijke en gemengde regtsvorderingen aan hooger beroep onderworpen, ingevallen partijen verklaard hebben van het hooger beroep af te zien. Deze bepaling is echter niet toepasselijk in zaken, die niet voor dading of compromis vatbaar zijn, zij wijzen in correctionele zaken; hunne vonnissen zijn aan hooger beroep onderworpen, met uitzondering

van het geval, dat tegen het misdrijf geene hoogere straf is bedreigd dan eene geldboete van 200 guld., zonder gevangenis of veroordeelverklaring van eenige voorwerpen, te zamen of afzonderlijk. Zij nemen ook kennis van de vordering ter vergoeding van kosten en schaden ten behoeve van de beleedigde partij, wanneer die vorderingen geen 150 guld. te boven gaan, maar wanneer die vorderingen 150 guld. overschrijden, moeten zij bij eene afzonderlijke burgerlijke actie vervolgd worden. Zij aemen in hooger ressort kennis van de vonnissen, door de Kanton-regters in eersten aanleg, ter zake van overtredingen, gegeven. Er zijn over het geheele koningrijk 32 Arrondissement-Regtbanken.

KANTONGEREGETEN.

Er moeten voor elk Kanton gereg t zijn: één Regter, twee of hoogstens vier Plaatsvervangers en één Griffier. Behalve de werkzaamheden aan de Kanton-regters bij de wet opgedragen, nemen zij kennis, zoo in burgerlijk als in handelzaken, zonder hooger beroep, indien de vordering niet meer beloopt dan 50 guld., en behoudens hooger beroep, indien zij niet meer bedraagt dan 200 guld.: 1°. van alle loutere personele regtsvorderingen; 2°. van alle regtsvorderingen tot betaling van renten, huren en pachten, mitsgaders van interessen of gedeelten van inschulden, zelfs in geval de rente, de huur, de pacht of de hoofdsom der inschuld meer dan f 200 bedraagt, mits de regstittel niet worde betwist. Zij zullen, insgelijks zonder hooger beroep, indien de invordering niet meer dan 50 guld. beloopt, en behoudens hooger beroep, tot welke som de vordering zich mogt uitstrekken, kennis nemen: 1°. van burgerlijke regtsvorderingen tot vergoeding van schaden, hetzij door menschen, hetzij door dieren, toegebracht aan land, houtgewas, boom-, tuin- of veldvruchten; 2°. van zoodanig herstel aan huizen, woningen, gebouwen en pachthoeven, hetwelk volgens de wet ten laste van den huurder valt, en 3°. van betaling van arbeidsloonen aan werklieden, huren aan dienstboden, en het volbrengen van wederzijdsche overeenkomsten van meesters en hunne dienstboden of arbeidslieden. Zij nemen kennis van burgerlijke regtsvorderingen, ter zake van mondelingen hoon, zonder hooger beroep, indien de gevraagde betering zich blootelijk bepaalt tot eene geldsom, geen 50 gulden te boven gaande en behoudens hooger beroep, tot welke hooge som de gevraagde betering moge loopen, of ook in alle gevallen; waarin, nevens of in plaats van eenige geldsom, een vordere eisch tot betering mogt gedaan zijn. Zij nemen insgelijks, behoudens hooger beroep, kennis van de regtsvorderingen tot ontruiming: 1°. van huizen, gebouwen, woningen, pakhuizen, stallen, zolders en kelders, zonder onderscheid van het bedrag der huur, indien de huurder geen schriftelijk bewijs van bestaande, vernieuwde of verlengde huur te berde brengt, en in gebreke blijft het perceel te ontruimen; 2°. van pachthoeven, landerijen, tuinen en andere gronden, mits de huur, over het jaar berekend, of de waarde van dien, niet meer dan f 200 bedraagt. Zij nemen mede kennis van de regtsvorderingen tot ontbinding van huur van huizen, woningen, pakhuizen, stallen, zolders en kelders, mitsgaders van pachthoeven, landerijen, tuin- en andere gronden, en dien ten gevolge van hunne ontruiming, ter zake van wanbetaling der huurpenningen, zonder hooger beroep, indien de huur, over het jaar berekend, niet meer dan 50 guld., en behoudens hooger beroep, indien zij niet meer dan 200 gulden bedraagt. In alle ge-

vallen, welke voor dading of compromis vatbaar zijn, en in welke partijen zich voor eenen Kanton-regter te hunner keuze, doch binnen het arrondissement, aanmelden, en zijne beslissing inroepen, welke ook de aard van het geschil en de waarde van het betwiste voorwerp zijn. In dat geval zal de Kanton-regter altijd wijzen in het hoogste ressort, ten ware partijen, in zaken aan hooger beroep onderworpen, dit beroep hadden voorbehouden. De Kanton-regters vonnissen over alle overtredingen, op welke geen hoogere straf is gesteld dan eene gevangenis van zeven dagen of eene geldboete van 75 guld. te zamen of afzonderlijk, zonder aanzien of die straf al dan niet gepaard gaat met de verbeurdverklaring van eenige voorwerpen. Hunne vonnissen zijn aan hooger beroep onderworpen, met uitzondering van het geval, dat tegen de overtreding geen hoogere of andere straf is bedreigd, dan eene geldboete, de som van 20 gulden niet te boven gaande; behalve in zaken van belastingen, welke alle door de Arrondissements-regtbanken worden beregt, voor zoover bij de wet niet een hooger regter is aangewezen. Kindelijk nemen de Kanton-regters kennis van de vordering tot vergoeding van kosten en schaden, ten behoeve der beleedigde partij, wanneer de vordering geen 50 guld. te boven gaat. Gaat die vordering echter 50 guld. te boven, dan moet zij, bij eene bijzondere actie, bij den daartoe bevoegden burgerlijken regter vervolgd worden. In zaken van overtredingen wordt het openbaar ministerie waargenomen door het hoofd van het bestuur der gemeente, binnen welke het Kanton-geregte zijne zittingen houdt. Er zijn over het geheele koninkrijk 140 kantongeregten.

DEPARTEMENT VAN BINNENLANDSCHE ZAKEN.

Het hoofd van het *Departement van Binnenlandsche Zaken* is een Minister. De werkzaamheden van dit Ministerie strekken zich uit over het binnenlandsch bestuur der provinciën, voor zoo verre dit bestuur niet betreft onderwerpen, tot andere Ministerieële departementen behorende; de uitvoering der besluiten van Zijne Majesteit, nopens de aanstelling van leden van burgerlijke kollegiën en ambtenaren van het plaatselijk bestuur, de plaatselijke belangen en comptabiliteit; de grensscheidingen der provinciën en der gemeenten; de maten en gewigten; de schouwburgen; de strandvonderijën; het kopijregt; de waterstaat; de nationale militie; de schutterijën; het armwezen; de gestichten van liefdadigheid; de gevangnissen; het hooger, het middelbaar, en het lager onderwijs; de wetenschappen, letterkunde en schoone kunsten; den landbouw; de groote en kleine visscherijën; den koophandel; de scheepvaart; de geneeskundige staatsregeling, de Nederlandsche staatscourant en de algemeene landsdrukkerij.

Het *Binnenlandsch Bestuur* van elke provincie wordt gevoerd door eenen Gouverneur en gedeputeerden uit de Provinciale Staten. De *Provinciale Staten* worden uit de ridderschap, de steden en den landelijken stand genomen; benoemde de Ridderschap hare leden; de Raad in de steden de zijne, en de kiezers in de kiesdistrikten ten platten lande, uit en voor den landelijken stand, de hunne. Elke stand kiest een gelijk getal vertegenwoordigers, die vervolgens uit hun midden een kollegie van eenige leden

aanstellen, welke voortdurend zitting houden, en Gedeputeerde Staten worden genoemd. Aan dit kollegie wordt opgedragen alles, wat tot het dagelijksche beheer der zaken, en de uitvoering der algemeene wetten betrekking heeft. In de provincie Holland zijn echter, uit hoofde van hare uitgestrektheid en bevolking, twee Gouverneurs, alsmede twee kollegiën van Gedeputeerde Staten, één over Zuid- en één over Noord-Holland. De kiezers worden ten platten lande door stemgerechtigden benoemd, en zijn tot deze betrekking verkiesbaar Nederlanders, ingezetenen der provincie, wanneer zij, over de 25 jaren oud zijnde, eene zekere som in de jaarlijksche belasting dragen. De provinciën zijn verdeeld in steden en plattelandsgemeenten, uitgezonderd Friesland, dat in steden en grietenijen verdeeld is, terwijl in Gelderland, Noord-Brabant en Zeeland eenige plattelandsgemeenten tot één distrikt zijn vereenigd, aan het hoofd van welke distrikten zich kommissarissen bevinden. De *Plaatselijke Besturen* zijn zamengesteld in de steden uit: 1 Burgemeester, 2, 3 of 4 Wethouders en een zeker getal Leden van den Raad, geëvenredigd aan de grootte der bevolking, benevens 1 Secretaris; in de gemeenten ten platten lande uit 1 Burgemeester, 2 Assessoren, en een zeker getal Leden van den Raad, geëvenredigd aan de grootte der bevolking, benevens 1 Secretaris.

MATEN EN GEWIGTEN.

Bij het Ministerie van Binnenlandsche Zaken is een *Adviseur voor de zaken der maten en gewigten*. Voor de maten en gewigten, van welke er vroeger bijna even zoo veel onderscheidene soorten bestonden, als er landstreken, steden en dorpen in het koninkrijk waren, is ingevolge de wet van 21 Augustus 1816 een tiendeelig stelsel aangenomen, waarvoor bij besluit van 29 Maart 1817 de benamingen vastgesteld werden. In dit stelsel staan alle lengte-, oppervlakte- en inhoudsmaten, alsmede de gewigten, in een tiendeelig verband tot elkander. Het heeft tot grond-eenheid de lengte van het tienmiljoenste gedeelte van den meridiaanboog der aarde, tusschen den pool en den equator, en dus het veertigmiljoenste gedeelte van den geheelen omtrek der aarde, welke lengte, de Nederlandsche elle (meter) genoemd, door ons tot eenheid voor de gewone lengte-maten aangenomen is. Hare onderdeelen zijn palmen, duimen en strepen. Zoodat de elle in 10 palmen, de palm in 10 duimen en de duim in 10 strepen verdeeld wordt. De systematische benamingen dezer onderdeelen zijn: *decimeter*, *centimeter* en *millimeter*.

Het tienvoud der elle wordt roede (*decameter*) genaamd, terwijl eene lengte van 1000 ellen, welke bij *geographische* of *afstandsmaten* tot eenheid aangenomen is, den naam van mijl (*kilometer*) draagt.

Voor de *vlaktematen* wordt de vierkante roede tot eenheid genomen; eene hoeveelheid dus van 100 vierkante ellen is eene *are*, de grond-eenheid der landmaten; dragende de hoeveelheid van 100 vierkante roeden, zijnde dus 10,000 vierkante ellen, den naam van bunder (*hectare*). Eene vierkante elle is 100 vierkante palmen; een vierkante palm 100 vierkante duimen, en een vierkante duim 100 vierkante strepen.

Voor de *inhoudsmaten* is de kubiek elle tot eenheid aangenomen, welke tevens onder de benaming van wisse (*stère*) tot eenheid voor brandhoutmaat strekt. Een kubiek elle is 1000 kubiek pal-

men; een *kubiek palm* 1000 kubiek duimen, en een *kubiek duim* 1000 kubiek strepen.

De *inhoudsmaten* onderscheiden zich in die *voor drooge* en in die *voor natte waren* voor beide soorten is de *kubiek palm* (*kubieke decimeter*), de aangenomen eenheid; bij de drooge waren nogtans heeft deze maat den naam van *kop* (*liter*), en bij natte waren dien van *kan* (*liter*) verkregen.

De *kop* wordt in tien maatjes verdeeld. Voorts bevat één *schepel* 10 *kop*, en één *mudde* 100 *kop*, terwijl daarenboven aan eene hoeveelheid van 30 *mudden* den naam van *last* gegeven is.

De *kan* heeft 10 maatjes en het *maatje* 10 *vingerhoeden*, en eene hoeveelheid van 100 *kannen* maakt een *vat* uit.

Ten einde de gewigten insgelijks met de aangenomen grondeenheid van het stelsel in verband te brengen, is men op het denkbeeld gekomen, om het gewigt in het luchtledige van eene kubiek palm zuiver gedistilleerd en tot den grootsten graad van digtheid gebragt water, tot eenheid der gewigten, bij ons den naam van *pond dragende*, te doen strekken. Het duizendste gedeelte, zijnde dus het gewigt van een kubiek duim van zoodanig water, is onder de benaming van *wigtje* (*gramme*) tot gewigts-eenheid bij kostbare waren aangenomen.

Het *pond* bestaat uit 10 *onsen*, en elk *ons* uit 10 *looden*. Het *wigtje*, of tiende deel van een lood wordt weder in 10 *korrels* verdeeld.

Tot meerder duidelijkheid laten wij hier volgen:

Een algemeen overzicht van het Tiendeelig Maten- en Gewigtstelsel.

M A T E N.	BENAMINGEN.		WAARDE.
	Nederland- sche.	Systemati- sche.	
AFSTANDSMATEN.			
<i>Eenheid.</i>	Mijl.	Kilometer.	1000 ellen.
	Roede.	Decameter.	10 „
LENGTEMATEN.			
<i>Eenheid.</i>	Elle.	Meter.	1 „
Onderdeelen.	Palm.	Decimeter.	Een tiende elle.
	Duim.	Centimeter.	Een honderdste ell.
LANDMATEN.	Streep.	Milimeter.	Een duizendste ell.
<i>Eenheid.</i>	Bunder.	Hectare.	10,000 vierk. ellen.
	Vierk.roed.	Are.	100 vierk. „
OPPERVLAKTE MATEN.			
<i>Eenheid.</i>	Vierk. elle.	Vierk.meter of centiare.	1 vierk. elle.
Onderdeelen.	„ palm.	Vierk. deci- meter.	Een honderdste vierkante elle.
	„ duim.	Vierk. centi- meter.	Een duizendste vierkante elle.
	„ streep.	Vierk. mili- meter.	Eentienduizend- ste vierk. elle.

M A T E N.	BENAMINGEN.		WAARDE.	
	Nederland- sche.	Sijsthemati- sche.		
INHOUDSMATEN. In het groot. <i>Eenheid.</i> In het klein. <i>Eenheid</i> Onderdeelen. } Voor brandhout. <i>Eenheid.</i> Voor natte waren <i>Eenheid.</i> Onderdeelen. } Voor drooge waren. <i>Eenheid.</i> Onderdeel.	Kubiek elle.	Kub. meter.	1 Kubieke elle.	
	Kubiek palm. » duim. » streep.	Kub. decimet. Kub. centi- meter. Kub. milime- ter.	1 Duiz. kub. » Een milioenste kubiek elle. Een duiz. mili- oenste kub. elle.	
	Wisse.	Stère.	1 Kubiek elle.	
	Vat. Kan. Maatje. Vingerhoed.	Hectoliter. Liter. Déciliter. Centiliter.	100 kan. 1 kan. Een tiende kan. Een honderdste kan.	
	Last. Mudde. Schepel. Kop. Maatje.	Hectoliter. Décaliter. Liter. Déciliter.	Drie duizend kop. Honderd kop. Tien » Een » Een tiende kop.	
	GEWIGTEN. <i>Eenheid.</i> Onderdeelen. } Voor kostbare waren, <i>Eenheid.</i> Onderdeel.	Pond. Ons. Lood.	Kilogramme. Hectogramme. Décagramme.	Een pond. Een tiende pond. Een honderdste pond.
		Wigtje.	Gramme.	Een duizendste pond.
		Korrel.	Décigramme.	Een tienduizend- ste pond.

SCHOUWBURGEN.

Hoewel de *schouwburgen* ook tot de attributen van den Minister van Binnenlandsche zaken gerekend worden, zijn er echter geene in de NEDERLANDEN, die aan het rijk behooren. Alle zijn stedelijke inrigtingen of partikuliere ondernemingen. De policie over de schouwburgen is opgedragen aan de stedelijke besturen, onder het hooger toezigt van den Gouverneur der provincie.

STRANDVONDERIJ.

Het beheer der *Strandvonderij* is in de provinciën Holland en Zeeland, welke te dien opzichte in ressorten verdeeld zijn, alsmede op het eiland Schiermonnikoog, aan Opperstrandvonders opgedragen; maar in het overige der provincie Friesland, aan de stedelijke besturen en aan de hoofden der grietenij-besturen van de aan zee gelegene steden en grietenijen, en in de provincie Groningen aan de hoofden der gemeente-besturen der zeedorpen. Daar, waar de Gouverneurs zulks noodig achten, worden er nog Substituut-Strandvonders aangesteld. De *Opper-Strandvonders* en *Substituut-Strandvonders*, of, waar deze beambten niet bestaan, de gemeente-besturen, zijn belast met de redding en berging van schepen, die, bij afwezigheid van schipper, bevelhebber of eigenaar, op de tot hun ressort behoorende kusten stranden of breken; alsmede van de goederen, die aldaar, in dusdanig een geval, opgevischt worden. Wanneer echter de strandgoederen aan wal komen, in tegenwoordigheid van den schipper, of anderen bevelhebber, of van den eigenaar der lading of geconsigneerde, zullen de beambten der strandvonderij zich zoodra mogelijk als zoodanig doen kennen, en hunne diensten tot hulp en redding aanbieden. Ook zijn zij verplicht, om, overal, bij en na eenen storm, de stranden in hun ressort gade te slaan, of te doen gadeslaan, en, door, alle de ter hunner beschikking staande middelen, te zorgen, dat al wat verlaten aan het strand komt, of in zee gevischt wordt, onder hun beheer gesteld worde; alsmede moeten zij waken tegen alle vervreemding van zoodanige goederen, ten welken einde zij, des noods, de hulp en bijstand der plaatselijke besturen zullen kunnen inroepen. Daar, ingeval van schipbreuk, het redden van menschen de eerste van alle verplichtingen is, zoo zijn de beambten der strandvonderij gehouden, vooral te zorgen, dat de daartoe aan te wenden pogingen van de redding-maatschappijen, door de bemoeijenissen der strandvonderij, in geenen deele worden belemmerd en zelfs om die pogingen, wanneer het noodig mogt zijn, zoo veel mogelijk te ondersteunen. Tevens zijn zij gehouden stipt in acht te nemen de verplichtingen, aan hen opgelegd bij de verordeningen op het stuk der quarantaine.

HET REGT VAN KOPIJ.

Het *regt van kopij* of kopiëren door den druk is, voor oorspronkelijke letter- en kunstwerken, het uitsluitend regt van diegenen, welke daarvan auteurs zijn, of hunne regtverkrijgenden, om hunne oorspronkelijke letter- en kunstwerken, geheel of gedeeltelijk, verkort of verkleind, zonder onderscheid van vorm of inkleeding, in ééne of meerdere talen, met of zonder hulp der graveer- of eenige andere tusschenkomende kunst, door den druk gemeen te maken, te verkoopen en te doen verkoopen. Het kopijregt van vertalingen van een buitenlands in het licht gekomen oorspronkelijk letterwerk is het uitsluitend regt van vertalers of hunne regtverkrijgenden, om hunne vertalingen van genoemd letterwerk door den druk gemeen te maken, te verkoopen en te doen verkoopen. — Het kopijregt duurt niet langer voort, dan twintig jaren na den dood van den auteur of vertaler. Alle inbreuk op het kopijregt, hetzij bij eene eerste uitgave van eenig nog niet gedrukt boek- of kunstwerk, hetzij bij herdruk van hetgene reeds in druk was, wordt als nadruk aangemerkt.

Eveneens wordt als nadruk beschouwd het invoeren, verspreiden of verkoopen van buiten het koninkrijk nagedrukte oorspronkelijke letter- en kunstwerken of vertalingen, waarvan men hier te lande het kopijregt bezit. — Onder deze bepalingen is niet begrepen het geheel of gedeeltelijk in druk uitgeven van de Grieksche en Romeinsche *auctores classici*, immers voor zooveel den tekst aangaat; voorts bijbels, testamenten, catechismussen, psalm-, kerk-, en schoolboeken; mitsgaders alle gewone tijdwijzers en almanakken, zonder dat nogtans door deze uitzondering eenige verandering wordt gemaakt in privilegiën of octrooijen, welke omtrent gemelde voorwerpen reeds mogten bestaan, en waarvan de termijn nog niet is verstreken. Ook blijft het vrij en onverlet, om in tijdschriften, door middel van uittreksels en beoordeelingen, den aard en de waarde van in druk uitkomend letter- en kunstwerken aan het publiek te doen kennen. — Om het kopijregt te kunnen doen gelden moet alle uitkomend letter- en drukwerk, bij iedere soort van uitgave, zoowel bij eenen eersten druk als bij herdruk, aan de navolgende vereischten voldoen, te weten: dat het werk gedrukt zij op eene Nederlandsche drukkerij; dat het werk eenen Nederlandschen uitgever hebbe, en diens naam, of alleen, of vereenigd met dien eens buitenlandschen medeuitgevers, op den titel, of, bij gebrek van titel, waar dit voegzaamst is, gedrukt zij, met aanwijzing zijner woonplaats en van den tijd der uitgave; dat van elk werk, vóór of gelijktijdig met de uitgave, door den uitgever drie exemplaren, waarvan één door hem op den titel, of, bij gebrek van titel, op de voorzijde, eigenhandig moet worden geteekend, met bijvoeging der dagteekening en van eene schriftelijke verklaring van eenen Nederlandschen drukker, met eigenhandigen naam, plaats en dagteekening, dat het werk bij hem gedrukt is, moeten overgegeven worden, tegen reçu, aan het gemeentebestuur zijner woonplaats, hetwelk dadelijk een en ander aan het departement van Binnenlandsche zaken verzendt.

WATERSTAAT.

Voor het *Departement van den Waterstaat en der publieke werken*, dat vroeger op zich zelf stond, is aan den Minister van Binnenlandsche zaken een Raad-Adviseur toegevoegd.

Het eigenlijke corps van den Waterstaat en der publieke werken bestaat thans uit: twee Inspecteurs; een Hoofd-Ingénieur over elke provincie, alsmede een Hoofd-Ingénieur voor de algemeene dienst; verder uit onderscheidene gewone Ingenieurs, Aspirant-Ingénieurs en vaste Conducteurs. Tot hunne attributen behooren: de rivieren, de rivier- en zeewaterkeerende werken, de polders, de droogmakerijen, de verveeningen, de wegen, de vaarten, de rijksgebouwen en dergelijk zaken. Voor deze dienst is OUD-NEDERLAND verdeeld in: twee provisionele districten of inspectiën. Het eerste bestaat uit: de prov. Noord-Brabant, Gelderland, Overijssel, Groningen en Drenthe. Het tweede bevat: de prov. Holland, Friesland, Zeeland en Utrecht.

De voordeelen, welke de nabijheid van de Noordzee en de rivieren, die ons land doorstromen, den ingezetenen aanbieden, worden eenigermate opgewogen door de kostbaarheid, die zulks voor de daaraan palende provincien veroorzaakt, en door de groote geldsommen, die moeten aangewend worden, om, op onderscheidene plaatsen, de laagliggende landen tegen overstroming te beschutten.

De zeeduinen, die men langs de kusten van Holland en Zeeland vindt, verstrekken wel tot natuurlijke dijken tegen het geweld der zee, maar op sommige plaatsen zijn zij, door de veelvuldige westelijke en noordwestelijke winden, die het zeewater zeer hoog tegen de duinen opdrijven, en ze op eene verschrikkelijke wijze beuken, aanmerkelijk afgenomen; terwijl zij op sommige plaatsen verkruijen, op andere reeds niet meer het geweld der zee hebben kunnen wederstaan, en door dijken vervangen zijn, zoo als bij Westkapelle in Zeeland.

Ook waren de ten Noorden van de Zuiderzee gelegen eilanden Texel, Vlieland, Terschelling, Ameland, Schiermonnikoog, Rottum enz., vermoedelijk eenmaal onderling met elkander, alsmede aan de zuidzijde met de vaste kust van Holland, Friesland en Groningen, vereenigd; zijnde naderhand door inbraken der zee van het vaste land gescheiden en in eilanden herschapen; terwijl tevens de Zuiderzee en de Dollard daardoor ontstaan zijn.

De NEDERLANDEN zijn te allen tijde geweldig door de Noordwestelijke stormen en de zware vloedén, die deze gemeenlijk vergezelden, geteisterd geworden. Hierdoor en door de lage ligging zijn onderscheidene streken aan gedurige overstromingen van de zee bloot gesteld, vooral loopt men ook gevaar van overstromingen bij ijsgang of kruijing van het ijs op de rivieren, inzonderheid in Gelderland, Noord-brabant en Holland, voor den Tielerwaard, den Bommelerwaard, de Betuwe, het Land tusschen Maas en Waal, Maasland, het Land van Heusden, het Land van Altena en den Alblasserwaard, wthoofde der kronkelingen, verzandingen en andere beletselen in de bedding der rivieren, waardoor zich zoo ligt stoppingen of ijsdammén opdoen. Door de weinig merkbare helling op sommige punten, ontstaat ook eene te geringe werking in den stroom, hoe trotsch, prachtvol en hevig die ook schijne, en daardoor kunnen alsdan de afkomende schotsen niet zoo gemakkelijk gelost worden.

De oudste vloed, van welken wij vinden gewag gemaakt, is de Cimbrische vloed, die, omtrent derdehalve eeuw vóór J. C. geboorte, vooral op de Deensche en Noordsche kusten, gewoed heeft. Volgens sommigen zoude Engeland toen van het vaste land afgescheurd en de Drentsche bosschen nedergeveld zijn.

Voorts spreekt de geschiedenis van den watervloed van het jaar 365, waarvan ons echter geene omstandigheden bekend zijn; alleen vindt men geboekt, dat hij zeer verschrikkelijk geweest is.

Bij den watervloed van 570, welke, even als die van 516, inzonderheid Friesland teisterde, zoude, naar men wil, het lustslot Assylum, in het jaar 445 door RICHOLD ULFO gebouwd, verzonken, en het lustslot van de Friesche Koningen op het Roode Klif ingestort zijn.

Op den 26 December van het jaar 833 werd de zee door eenen geweldigen storm zoo hevig tegen de kusten aangedreven, dat de rivieren boven mate hoog zwollen, vele binnenlanden overstroonden, geheele bosschen ontwortelden en wel 20,000 menschen het leven deden verliezen.

Door eenen watervloed van 857 of 860 moet, naar men wil, de Rijn bij Katwijk verstopt geraakt zijn, en het water van Wijk bij Duurstede af eenen nieuwen loop door de Lek bekomen hebben.

Door den Allerheiligenvloed van 1170 en een aantal volgende overstromingen, hadden Vlaanderen, Zeeland, Holland en Friesland geweldig veel te lijden. Verscheidene plaatsen, die te voren slechts door krekten gescheiden waren, kregen geheele zee-armen tusschen beide. Het land tusschen Medemblik, Stavoren en de eilanden ten Noorden der Zuiderzee verdrong, zoodat daardoor de Zuiderzee ontstond. Men wil zelfs, dat de vloed voor de muren van Utrecht gestaan, en men voor de wallen dier stad zeevisch gevangen hebbe.

Door den kersvloed van het jaar 1277 en later invallende vloedden werden 53 dorpen van Groningerland en Oost-Friesland alsmede het stadje Torum bedolven, zoodat aldaar de Dollart ontstond.

Door den watervloed van 16 November 1377, die aan de geheele kust van Friesland groote schade veroorzaakte, werd ook Holland maar vooral Zeeland zwaar bezocht. De dijken bezweken in de nabijheid van Biervliet en het land in den omtrek dier stad ging verloren (1).

Door den verschrikkelijken st. Elizabeths vloed van 18 November 1421 verdrongen er in Zuid-Holland 72 dorpen, van welke er 34 nimmer weder zijn te voorschijn gekomen, zijnde daardoor de Biesbosch ontstaan, en Dordrecht van het vasteland afgescheurd.

De watervloed van 8 November 1530 trof voornamelijk Zeeland, in welk gewest tusschen de Honte en Hinkelinge alles geheel onderliep, waardoor honderden Zeeuwen, die voorheen rijk waren geweest, zich tot den bedelstaf gebragt zagen.

Menigvuldige overstromingen, inzonderheid van de jaren 1533, 1570, 1573, 1628, 1675, 1682 enz. zouden wij hierbij nog kunnen vermelden. Onder de stormvloedden van latertijd zijn die van 14 en 15 November 1775 en van 4 en 5 Februarij 1825 berucht, van welke de laatste het water hooger, dan immer te voren bekend was, deed opstijgen.

Aangezien de duinen de natuurlijke grenzen der Noordzee uitmaken, moet het land, op die plaatsen, waar zij zwak of in het geheel niet aanwezig zijn, door dijken, tegen de zee beschermd worden, zoo als ook de rivieren door dijken binnen hunne bedding moeten gehouden worden. De dijken worden alzoo doorgaans in twee soorten onderscheiden, namelijk, in zeedijken en rivierdijken, zijnde onder den algemeenen naam van buitendijken beide begrepen. Onder de zeedijken heeft men drooge en natte dijken. Drooge dijken worden die geheeten, welke door de dagelijksche zeevloedden niet bespoeld worden, en natte dijken die, welke door gemelde vloedden bevochtigd worden. Deze dijken, vooral de later aangelegde hebben eene langzame glooijing en werden voorheen door palen bezet, om den slag der golven te breken; daar men echter, in het begin der vorige eeuw, ontdekte, dat de palen door zekeren worm doorgetreten

(1) Lezenswaardig, omtrent de watervloedden, die Zeeland geteisterd hebben, is de, in de Nieuwe werken van het Zeeuwsche genootschap van kunsten en wetenschappen opgenomen verhandeling van onzen hooft verdienstelijken medearbeider, den geleerden J. AB UTRICHT DASSSELHUIS, getiteld: de provintie Zeeland, in hare aloude gesteldheid, en geregelde vorming beschouwd bl. 120 - 130.

werden, stelden PIETER STRAAT en PIETER VAN DER DEURE een ander middel voor. Stevige rijsbarmen worden met paaltjes op de beneden zijde van de buitenglooiing des dijks bevestigd, zoo ver die door den vloed wordt bedekt, waarna tusschen die paaltjes zware stukken steen (meest Doornikschen), zoo veel mogelijk in een gesloten, gelegd worden. Andere middelen in den laatsten tijd beproefd, gelijk het spijkeren van zinkplaten op paaltjes, het bekleeden van den voet des dijks met ineensluitende gebakken steenen, schijnen tegen den hevigen waterslag minder bestand te zijn bevonden, en alzoo minder aan het oogmerk te voldoen, dan de uitvinding der zoogenaamde sinkstukken, bij het niet zeldzame wegzakken van den oever, onmiddellijk aan den voet des dijks; door welk laatste middel meermalen de grond behouden is, dien men zonder dat aan de zee zou hebben moeten prijs geven (1). Voor zoodanige dijken, die nu en dan door het water bespoeld worden, bezigt men echter meer algemeen vierkante, wel begroeiide sluitzoden. Ook geeft men, waar zulks noodig is, door bekramming met rijs en riet of met stroo, de behoorlijke vastheid aan de glooiing.

Aan de rivierdijken worden onderscheidene benamingen gegeven, al naar den aard van hunne ligging, zamenstelling en doel. — Zoo dragen de rivierdijken, die onmiddellijk tegen de rivier aanliggen en alzoo het eerste geweld van het water hebben door te staan, den naam van bandijken, en die gedeelten, waar de rivier kort langs stroomt, worden met den naam van schoor- of schaarlijk bestempeld; terwijl die gedeelten, welke aan doorkwelling van rivierwater onderhevig zijn, kweldijken genoemd worden. — De dijken of liever de kaden, binnen zoodanige kweldijken meestal op geringen afstand gelegd, en dienende om het doorgekwalde water op te vangen, worden kwelkaden, zeldzamer en minder juist, kweldijken genoemd. Binnendijken zijn die, welke door voorbedijking, of later buitenwaarts gelegen dijken, van het water bevrijd zijn, of het niet meer behoeven af te wenden; echter kunnen deze nog bestemd zijn tot nooddijken of om binnenwateren te keeren, en even zoo worden de dijken, door zoodanige voorbedijkingen van de zeevloed bevrijd, veeltijds binnen-zeedijken genoemd. Slaperdijken noemt men mede de zoodanige, die achter de bandijken liggen, en als het ware slapen, zoo lang de bandijk niet doorgebroken is. Inlaagdijken zijn de zulke, die bij voorraad tegen een in gevaar verkeerend vak buitendijk zijn aangelegd, en bestemd, om, in geval zoodanig aangevallen dijkvak bezwijken mogt, alsdan terstond in diens plaats tot waterkeering te kunnen dienen. Men geeft dezen naam ook veel aan dijken, die gelegd worden aan de binnenzijde van kolken, waaijen of wielen, door dijkbreuken veroorzaakt. Uitlaagdijken zijn die, welke buitenwaarts om zoodanige kolken gelegd worden. — Kanaaldijken, zijn dezulke, die langs kanalen zijn aangelegd. Zij kunnen bestemd zijn, om water te keeren, of om tot trek- en jaagpaden te dienen, of eindelijk alleen, om op het doelmatigst uitgegraven specie te bergen. Leidijken noemt men ook wel die, welke langs kanalen aangelegd, of door moerige en drassige velden opgeworpen zijn, doch meer bijzonder

(1) Over de vaderlandsche zeeweeringen zal men niet zonder vrucht raadplegen het klassieke werk van den Hoofd-Ingénieur A. CALAND, getiteld: Handleiding tot de kennis der dijksbouw- en zeekeringkunde.

dezulke, door welke aan het water, door overlaten afstroomende, een bepaalde rigting gegeven wordt. — Deze dijken dragen dan wel eens den naam van overlaatsdijken; echter is deze laatste naam meer toepasselijk op dijken, die bij hoog opperwater tot overloop bestemd zijn. — Wierdijken zijn zoodanige, die uit zoogenaamd liewier zijn zamengesteld. — Schenkeldijken of opdijken noemt men die, welke tot aansluiting of vereeniging van twee andere dijken gelegd worden, zoodat daardoor een polder ontstaat. De benaming zomerdijken wordt gegeven aan dijken, welke bestemming alleen is, om het zomerwater zoowel van de zee als van de rivieren te keeren; wondende echter aan deze dijken meer den naam van zomerkaden gegeven. Nooddijken zijn die dijken, welke slechts voor eenen korten tijd dienen moeten. Spierdijken of zwaarddijken zijn dezulke, wier buitenbehoop, des winters gewoonlijk, met beslagwerken wordt voorzien. Ook bestaan er nog Tuindijken, zijnde die op welker buitenbehoop een tuin gesteld is, tusschen welken en den kruin de ruimte met hopzakken stroo of andere materialen opgevuld wordt. Onder de Nederlandsche dijken verdienen vooral vermelding de Westkapelschedijk; de Hondsbossche; de Westfriesche zeedijk; de Rijnlandsche Slaperdijk; de dijken behoorende tot de digting van den Merk en Dintel en den Steenbergseher vliet, in Noord-Brabant; de Groninger Oosterdijken, met het Punt van Reide; en, onder meerdere, de Kouddamer- en Suriger-slaperdijken, in Friesland; enz.

Het Koningrijk der NEDERLANDEN wordt door vijf hoofdrievieren en vele mindere wateren doorstroomd, welke den binnen- en buitenland-schen handel, vooral op Duitschland, Frankrijk en België, zeer veel bevoordeelen.

De voornaamste rivieren in NEDERLAND zijn: de Rijn, de Maas, de Schelde, de IJssel en de Hunse. Behalve deze voorname en zeer vele mindere rivieren, heeft men in NEDERLAND nog eene menigte kanaalen, vaarten, meren en andere binnenwateren. Zelfs vele steden zijn rijkelijk van grachten voorzien, hetgeen zoowel aan den reiziger, als aan den handelaar groot gemak verschaft. De merkwaardigste kanalen zijn: de Zuidwillemsvaart; het Noord-Hollandsche kanaal; het Voornsche kanaal; het kanaal van Katwijk; het Zederik kanaal; het kanaal van Steenenhoek; het Kanaal van Neuzen; de Willemsvaart; de Dedemsvaart, het Winschoterdiep; het Damsterdiep enz.

Onder de overige wateren zijn de voornaamste: de Zuiderzee; het IJ; het Haarlemmermeer; de Doldart; de Lauwerzee en verdere groote Friesche meren; de Biesbosch enz. In vroegere tijden was NEDERLAND echter nog veel waterrijker, dan thans; want in de 15de, 16de en 17de eeuwen zijn er alleen in Noord-Holland drie en veertig en in Zuid-Holland veertig meren drooggemaakt, die te zamen eene oppervlakte van ruim 64,000 bunders uitmaken. In Groningen, waar de voornaamste meren zijn: het Leekstermeer; het Zuidlaardermeer en het Schildmeer, heeft men in 1618 het Sappemeer afgetapt, hetwelk ook het Duivelsmeer geheeten werd, van wege het geraas des water, dat meerendeels 16, 14, 11 en op de waadbaarste plaatsen 7 voet diep was. Andere meren, als het Huningameer, het Hoekmansmeer heeft de hand des tijds,

door de kunst geholpen, in die provincie uitgedroogd, en, even als het Sappemeer, ten minste grootendeels, in graan- en weilanden her-
schapen.

Polders zijn die landerijen, welke, wegens hare lage ligging of aanslikking uit zee of rivieren, van dijken omgeven zijn. Sommige dezer polders ontlasten bij ebgetij het overtollige water door kanalen en sluizen; bij andere, die zelfs nog lager liggen dan de waterstand der rivieren of der zee bij ebbe, wordt het water met vijzel-, schroef- of scheprad-
watermolens, die door den wind gedreven worden, uitgemalen en in vaarten afgeleid, waaruit het vervolgens langs uitwateringssluizen, in de zee, in de rivieren of in binnenwateren gestort wordt. — Onder deze laatste polders worden ook de droogmakerijen begrepen. De vornaamste dezer *droogmakerijen* zijn: de Zijpe, de Beemster, de Schermer, de Purmer, en de Zuidplas. In de provincie Groningen bestaan er eene menigte polders, sedert vele eeuwen gemaakt van de aanslikkingen uit den Dollart en uit de Noordzee, vooral in de 16, 17 en 18 eeuw. In deze eeuw zijn uit den Dollart nog geboren de Finsterwolder polder, en uit de Noordzee de Noordpolder en de Uithuizerpolder (1). Hetzelfde heeft ook in andere provinciën plaats gehad, onder andere in Noord-Brabant, welks westelijk gedeelte meest uit ingedijkte slobben bestaat, zijnde de oudste nog aldaar aanwezige polder, Oud-Cromwiel, bij Steenberg, reeds in het jaar 1363 ingedijkt.

NATIONALE MILITIE.

Het grondgebied van het Koninkrijk der Nederlanden is, met betrekking tot de *Nationale Militie*, verdeeld in Militie-Kantons, elk, zoveel mogelijk, bevattende acht- tot twaalfduizend zielen. In iedere provincie zijn, naarmate van de meerdere of mindere uitgestrektheid, één of meer Militie-Kommissarissen aangesteld, welke, als zoodanig, den rang hebben van Luitenant-Kolonel, ten ware zij te voren eene hooger en militair rang hadden bekleed. Aan elk der Militie-Kommissarissen wordt, in de provinciën, waar zich meer dan één bevindt, door den Gouverneur, aan wien de zorg voor al wat in zijne provincie tot het werk der Nationale Militie betrekking heeft, is opgedragen, voor elke ligting, een bepaald ressort, bestaande uit een zeker aantal Militie-Kantons, tot uitoefening zijner werkzaamheden aangewezen. Ingevolge de bestaande wetten op de *Nationale Militie*, heeft er jaarlijks eene oproeping, loting en indienststelling van eene nieuwe klasse van Militiens plaats. Ieder Nederlander, welke op den 1 Januarij van het jaar, waarin de loting geschiedt, zijn negentiende jaar is ingetreden en zijn drie en twintigste nog niet heeft volbragt, is verplicht daaraan deel te nemen, indien hij niet in een der termen van vrijstelling valt, die bij de wet voorzien zijn, of indien hij niet door het trekken van een hoog nummer eene tijdelijke vrijstelling bekomt, tot dat men tot de oproeping van dat nummer overgaat. Van de natio-

(1) Over de polderbedijkingen in de provincie Groningen is breedvoerig gehandeld in het uitmuntende werk van onzen meergeprezen medearbeider Mr. H. O. FENN, getiteld *Het Groninger Beklemdigt*, waarin men op het register achter het 2de deel, in 1837 te Groningen uitgekomen, kan vinden, dat er bijna in het geheele dijkwezen van die provincie behandeld is.

nale militie worden voor één jaar vrijgesteld: 1° de zoodanigen die den ouderdom, van twee en twintig jaar niet bereikt hebbende, kleiner zijn dan één el 570 strepen; 2° zij, die behebt zijn met ziekten of gebreken, welke hen tot de dienst van het loopende jaar buiten staat stellen, doch waarvan de herstelling mogelijk wordt geacht; 3° de eenige broeders van allen, die met zulke ongeneselijke ongemakken of gebreken behebt zijn, dat zij daardoor voor het huisgezin als geheel verloren moeten worden geacht; 4° de eenige zonen of kleinzonen, die voor hunne ouders of grootouders den kost winnen; 5° de eenige wettige zoons, die tevens eenige wettige kinderen zijn; 6° de eenige ongehuwde broeders van familiën, die in het onderhoud hunner ouders, door handen arbeid, voorzien; 7° de studenten, in de Godgeleerdheid; 8° de kweekelingen, die zich op kosten van het rijk in het Instituut bevinden, tot opleiding voor het onderwijs in de lagere scholen; 9° de zoodanigen, welke zich in 's Rijks dienst te lande of ter zee bevinden, daaronder begrepen de kweekelingen op de militaire scholen, en bij het groote rijkshospitaal; 10° zij, die hun beroep van de buitenlandsche zeevaart maken; 11° weduwenaren, die één of meer kinderen hebben, mits hunne kinderen in geene publieke gestichten worden opgevoed; 12° zoodanige der zoons en kleinzons van weduwen, in regten gesepareerde, gedivorceerde of sedert vier jaren door haren man verlatene vrouwen, die voor haar, door zijnen handen arbeid, den kost wint; 13° een broeder of halfbroeder van ouderlooze familiën, wanneer hij voor zijne broeders of zusters den kost wint, en hun, zonder dat, geen middel van bestaan overblijft, mits geen andere broeder deswege is vrijgesteld; 14° de oudste van twee broeders, die gelijktijdig opgeroepen worden, zonder dat een hunner reden tot vrijstelling heeft; 15° diegene van tweelingen, welke het hoogste nummer getrokken heeft, ingeval hij, aan wien het laagste te beurt valt, geen reden tot vrijstelling heeft; 16° de zoodanige, wiens eenige broeder, of eenige halfbroeder, het zij in persoon, of door substitutie, of door plaatsvervangning, in eenen minderen rang dan van tweeden Luitenant, bij de nationale Militie, of na eene vrijwillige verbindtenis, bij de land- of zeemagt dient, of wel voor eerstgemelde dienst is gedisgineerd en optreedt; 17° de gearresteerden, wier zaak bij de rechtbanken hangende is en niet vóór het begin der vierde zitting van den Militieraad is afgelopen; 18° de correctionele gedetineerden, wier detentie nog niet is geëindigd.

Voor altijd worden vrijgesteld: 1° zij, die den ouderdom van 22 jaren bereikt hebbende, en alzoo het 25ste jaar ingetreden zijnde, kleiner zijn dan één el 570 strepen; 2° zij, die zoodanig zijn misvormd, of met zoodanige ziekten of gebreken behebt, dat zij voor altijd tot de militaire dienst ongeschikt zijn; 3° de zoodanigen welke door een paspoort doen blijken, dat zij, wegens gebreken, uit de dienst van de land- of zeemagt der Nederlanden behoorlijk zijn ontslagen; 4° de geestelijken van alle gezindheden; 5° de broeders van hen, die hunnen diensttijd hebbet volbragt, om lichaamsgebreken, door die dienst bekomen, ontslagen, of wel in de dienst overleden of gesneveld zijn; 6° de broeders van hen, wier plaatsvervangers hunnen diensttijd hebben volbragt; om lichaamsgebreken, door de dienst bekomen, ontslagen, of wel in de dienst overleden zijn; en 7° de zoodanigen, die, na eene vrijwillige verbindtenis bij het leger of bij de zeemagt, in eenen minderen rang, dan dien van tweede Luitenant, een met den gevorderden diensttijd bij de Nationale Militie gelijk

staand tijdvak van vijf jaren, hebben gediend. — Diegene, welke eene ootterende straf hebben ondergaan, worden onwaardig beschouwd om, hetzij bij de land- of bij de zeemagt te dienen, en kunnen alzoo niet als miliciens ingedeeld worden.

De ligting heeft plaats ten overstaan van den Militieraad, voor welke een ieder, die eenige reden van vrijstelling meent te kunnen inbrengen, steeds in persoon moet verschijnen, wordende bij nalatigheid daarvan gehouden, geene reden tot vrijstelling te besitten en finaal voor de dienst gesigneerd. Een ieder, die aan de oproeping tot vertrek niet voldoet, of zich moedwillig verminkt, wordt ter beschikking van het departement van oorlog gesteld. Na den afloop der werkzaamheden wordt elk jaar door het stedelijk bestuur eene lijst openbaar gemaakt, aanduidende uit welken hoofde de vrijstellingen zijn verleend, en degenen, welke door opgaven ter kwader trouw zijn te werk gegaan, die dan, even als hunne medeplichtigen, met geldboeten of gevangenisstraf getuchtigd worden.

SCHUTTERIEN.

In alle gemeenten, welker bevolking, binnen den besloten kring of omtrek der gebouwen, 2500 zielen en daarboven bedraagt, zijn *schutterijen* opgericht, tot behoud der inwendige rust. Deze schutterijen dienen in tijd van oorlog en gevaar tegen de aanvallen van den vijand. In andere gemeenten worden, in tijd van vrede, rustende schutterijen ingesteld, welke, ingeval van oorlog, gezamenlijk met de schutterijen tot verdediging des vaderlands, dienen.

Ieder ingezetene van het rijk, die op den 1sten Januarij van elk jaar zijn 25ste jaar zal zijn ingetreden, en zijn 31ste niet voleindigd zal hebben, is, daartoe opgeroepen zijnde, verplicht de schutterlijke dienst uit te oefenen.

Op grond der bestaande wetten, wordt vrijstelling van de dienst der schutterij, hetzij voorwaardelijk, hetzij onvoorwaardelijk, verleend aan: 1° diegenen, welke met ziekten of gebreken behebt zijn, waardoor zij tot den wapenhandel, voor het tegenwoordige oogenblik, of wel geheel, ongeschikt zijn; 2° hen, die kleiner zijn, dan 1 el, 570 strepen; 3° Geestelijken van alle gezindheden; 4° Professoren en Lectoren aan de Hoogeschole, Athenaea en Seminaria; 5° Studenten in de Godgeleerdheid; 6° hen, die den rang van Officier in dienst van den Staat, te lande of ter zee, hebben bekleed, en door eervol ontslag de dienst verlaten hebben, of gepensionneerd zijn, zoolang zij niet in eenen gelijken of hoogerem rang bij de schutterij kunnen worden aangesteld; 7° hen, die wegens verandering van woonplaats, eervol, in den rang van Officier, uit de schutterij zijn ontslagen, voor zooverre zij in hunnen vorigen, of in eenen hoogerem rang, niet weder kunnen worden aangesteld; 8° degenen, die zich in militaire dienst te lande of ter zee bevinden; 9° den broeder van hem, die voor zich zelven bij de schutterij dient, met dien verstande, dat van een gelijk getal slechts de helft, en van een ongelijk, slechts de kleinste helft tot de dienst zal worden opgeroepen; strekkende deze bepaling zich echter niet uit tot zoodanige broeders, die, om welke redenen ook, niet meer bij hunne ouders inwonen. Terwijl voorts in tijd van vrede, van de active dienst ook worden vrijgesteld: 10° zij, die tot de dienst der nacht- of brandwacht en tot die der brandspuiten zijn aangesteld, zoo lang zij met die werkzaamheden zijn belast; 11° lijf- en huisbedienden, voor welke als dienstboden de personeele belasting wordt betaald, waaronder echter niet verstaan worden werk-

boden of zoodanige bedienden, die ter uitoefening van iemands beroep of bedrijf zijn beoogd; en 12° degenen, welke voortdurend uit armen-kassen bedeeld, of in de armen-gestichten opgevoed en onderhouden worden. Met bepaling echter, dat zij, die onder deze drie laatste categoriën vallen, tot de werkelijke dienst dadelijk kunnen worden opgeroepen, indien de redenen van vrijstelling ophouden, waarom zij op de algemeene en bijzondere rol tevens geplaatst, doch bij de reserve zoolang worden in dienst gesteld. Zij, die eene ontvarende straf hebben ondergaan, kunnen niet bij de schutterij worden ingedeeld.

ARMWEZEN.

Het *Armwezen* is eene der zorgvuldigste bemoelingen van het Gouvernement en der ingezetenen van het KONINGRIJK DER NEDERLANDEN. Menigvuldig zijn dan ook de *instellingen van weldadigheid*, en men kan die gevoeglijk in drie hoofdsorten onderscheiden als: 1° instellingen tot het verleenen van onderstand; 2° instellingen, welke strekken, om het getal der armen te verminderen; en 3° instellingen, die ten doel hebben om de armoede voor te komen.

Onder de *instellingen tot het verleenen van onderstand* rangschikt men: de administratiën voor de huiszittende armen; de genootschappen tot ondersteuning van schamele armen; de commissiën of vereenigingen tot het nitdeelen van levensmiddelen en brandstoffen, gedurende den winter; de genootschappen tot ondersteuning van behoeftige kraamvrouwen; de godshuizen; de gast- of ziekenhuizen; en het fonds tot aanmoediging en ondersteuning van de gewapende dienst in de Nederlanden.

De *Administratiën voor de huiszittende armen* zijn ten getale van 2,568, van welke 165 in de steden. Meer dan 252,000 personen deelen in de uitreiking van den onderstand.

Genootschappen tot ondersteuning van schamele armen zijn er twee, als één te Leyden, dat 179 leden telt en aan 1150 personen onderstand verleent; en één te Winschoten met 65 leden en 73 ondersteund wordende huisgezinnen.

Commissiën of vereenigingen, welke gedurende den winter uitdeelingen doen van levensmiddelen en brandstoffen, bestaan er 60. Zij worden gevonden in de provinciën Noord-Brabant, Gelderland, Holland, Zeeland, Utrecht, Friesland, Overijssel en Groningen, en tellen te zamen 7,959 inschrijvers. Het getal der personen, die van deze commissiën onderstand genieten, kan niet naauwkeurig opgegeven worden; ieder inschrijver bekonat, naar mate van de som, die hij inlegt, een zeker getal kaartjes, waarvoor hij naar goedvinden beschikt.

Genootschappen tot ondersteuning van behoeftige kraamvrouwen tellen roen 23; als: te 's Hertogenbosch, dat zijne weldaden over de geheele provincie Noord-Brabant uitstrekt, te Zutphen, te Mattem, te Oldebroek, te Bommel, te Haarlem, te Alkmaar, te Aalsmeer, te Helder, te Hilversum, te Hoorn, te Mennikendam, te Purmerende, te Westzaan, te Rotterdam, te Leyden, te Delft, te Gouda, te Utrecht, te Leeuwarden, te Zwolle, te Deventer en

te Groningen, die gezamenlijk meer, dan 2700 inschrijvers hebben, behalve het genootschap te Leyden, dat zijnen oorsprong aan eene oude stichting verschuldigd is en de uitgaven dekt, uit de inkomsten der eigendommen dezer stichting, waarbij nog eene subsidie uit de stads kas gevoegd wordt. De vrouwen, welke jaarlijks in de onderstanden deelen, beloopt een getal van ongeveer 1900. De onderstanden bestaan, over het algemeen, in kleeder- en liggingstukken voor de vrouwen en voor de pasgeboren kinderen, en levensmiddelen, brandstoffen, belooningen aan vroedvrouwen, minnegelden, genees- en heekkundige hulp en ook in geld; in sommige plaatsen bestaat er een direct verband tusschen deze instellingen en de besturen van de huiszittende armen, door welke laatste, b. v., dáár, waar zelfs het geval is, de genees- en heekkundige hulp boven de door de genootschappen verleende ondersteuning wordt versterkt. — De voorwaarden, om in den onderstand te kunnen deelen, zijn bij de afzonderlijke instellingen, van deze soort, verschillend; algemeen zijn de hoofdvorwaarden: behoeftigheid, gepaard met een goed zedelijk gedrag.

Godshuizen, dat geen gast- of ziekenhuizen zijn, telt men er 556, waarvan er 211 in de steden gevonden worden. In deze gestichten worden meer, dan 14,000 personen verpleegd.

Gast- of ziekenhuizen zijn er 44, waarvan 42 in de steden. Zij worden gevonden in de provinciën Noord-Brabant, Gelderland, Holland, Zeeland, Utrecht, Friesland en Groningen. Het getal der verpleegden in deze gestichten beloopt meer, dan 12,000.

Het fonds tot aanmoediging en ondersteuning van de gewapende dienst is opgericht om onderstand uit te reiken aan krijgslieden, die in de laatste, vóór 1830 plaats gehad hebbende, oorlogen verminkt zijn. In 1832 beliep dit getal 2,057, van welke 123 zich in het invalidenhuis te Leyden bevonden. Het getal der, ten gevolge van den opstand in België, verminkte militairen en der nageblevenen van gesneuvelden, aan welke, uit het daarvoor afzonderlijk bestemde fonds, onderstand is uitgereikt, beloopt 2,506, van welke 5 zich in het invalidenhuis te Leyden bevinden.

De instellingen tot het verleenen van onderstand beloopt alzoo een getal van 3,331, van welke 3,329 gemeentelijk zijn en slechts twee eene meer algemeene strekking hebben; deze laatste zijn: het genootschap tot ondersteuning van behoeftige kraamvrouwen, te 's Hertogenbosch, dat over de geheele provincie Noord-Brabant zijne zorgen uitstrekt; en het fonds tot aanmoediging en ondersteuning van de gewapende dienst.

Tot de instellingen, welke strekken tot vermindering van het getal der armen, zou men kunnen brengen: de scholen tot onderwijs; de werkscholen; het gesticht voor doofstommen; het instituut voor onderwijs van blinden; de werkplaatsen van liefdadigheid; de koloniën der maatschappij van weldadigheid; en het genootschap tot zedelijke verbetering der gevangenen. Er bestaan 1,954 *Scholen*, waarin de armen worden toegelaten; 133 zijn uitsluitend voor hen bestemd; in 1771 werden zij kosteloos met andere kinderen te gelijk onderwezen; wijders zijn er 30 bijzondere scholen, die door genootschappen, of door particulieren zijn opgericht. Onder de voormelde scholen zijn niet begrepen, die der godshuizen, der werk-

plaatsen van liefdadigheid of van de koloniën der maatschappij van weldadigheid. Meer dan 78.000 leerlingen genieten onderwijs op deze scholen. De bijzondere scholen zijn onderscheiden in week-scholen, aanwezig in de gemeenten ten platten lande, en welke niet uitsluitend voor de armen bestemd zijn; in zondagsche scholen, waarin ook volwassenen worden onderwezen; en in bewaarscholen, waarin kinderen, beneden de 6 jaren oud, worden opgenomen. De *weekscholen* zijn ten getale van 6, de *Zondagsche scholen* ten getale van 19, en de *bewaarscholen* ten getale van 5. De kosten van het onderwijs dier bijzondere scholen, worden gedragen door genootschappen of door particulieren.

Werk scholen zijn er 4, als: te 's Hertogenbosch, te Nijmegen, te Zwolle en te Kampen, ongeveer 800 leerlingen genieten daarin onderwijs.

Het *gesticht van doofstommen*, te Groningen, door wijlen den Hoogleraar H. D. Guror, met behulp van eenige menschevrienden, opgericht, deelde bestendig in de bescherming en ondersteuning der elkander opgevolgd hebbende Gouvernemen ten dezer landen, en geniet die inzonderheid van Z. M. Het vindt zijn bestaan in de toelagen der leden, wier getal men op nagenoeg 4000 begroot, waarbij komen donatiën en legaten, en een jaarlijksche landssubsidie. Het instituut bestaat thans uit 76 departementen, en wordt bestuurd door eene hoofd-directie, bestaande uit eenen Voorzitter, eenen Secretaris en vijf andere Leden. Er zijn 166 kweekelingen, onder welke 91 jongens en 75 meisjes. De kweekelingen worden, hetzij kosteloos, hetzij tegen betaling van kostgeld, opgenomen, naarmate de ouders der kinderen zulks al dan niet kunnen bekostigen.

Het *instituut voor onderwijs van blinden*, te Amsterdam gevestigd, is zijn oorsprong verschuldigd aan de menschlievendheid der vrijmetselaren, die het in 1808 opgericht hebben, en het wordt door vrijwillige bijdragen onderhouden. Het gesticht wordt bestuurd door eene commissie; het is bestemd voor beide geslachten, en om daarin opgenomen te worden, moeten de kinderen van 6 tot 12 jaren oud zijn; de behoefligen worden kosteloos opgenomen; het getal der leerlingen is 36.

De *werkplaatsen van liefstudigheid* zijn ten getale van 27. Zij worden gevonden in de provinciën Gelderland, Holland, Zeeland, Friesland, Overijssel en Groningen. Het getal personen, aan welke jaarlijks wordt werk verschaft, belooft ongeveer 5,600; van welke ruim 900 tevens gehuisvest en gevoed worden, en waarvan het werkhuis te Amsterdam er meer dan 700 bevat. In die werkplaatsen, waarin tevens huisvesting en voeding wordt verschaft, betaalt men slechts een gedeelte van het werkloon.

De *koloniën der maatschappij van weldadigheid* zijn gevestigd in de provinciën Friesland, Overijssel en Drenthe; zij bestaan uit drie vrije koloniën, twee gestichten voor bedelaars, eene strafkolonie en een opvoedingsgesticht voor den landbouw te Wateren. De *vrije koloniën* bevatten 545 gebouwen, waaronder 4 kerken, 5 hoofdgebouwen, 108 bijgebouwen, 5 op zich zelf staande schoolgebouwen, 11 afzonderlijke fabrieken, 39 groote hoeven en 575 kleinere. De bewerkte gronden bevatten 2,848 bunders. Op den 1 Januarij 1839 bedroeg de bevolking der koloniën 8270 personen, onder welke 524 ambtenaren en hunne huisgezinnen, voorts 2287, behoorende tot huisgezinnen van kolonisten, 487, be-

hoovende tot de arbeidershuishuizen, 552 van de veteranenhuishuizen, 1834 weezen, vondelingen of verlaten kinderen, 75 kweekelingen, in het opvoedingsgesticht voor den landbouw, 2413 bedelaars en 100 straf-kolonisten.

Het *genootschap tot zedelijke verbetering der gevangenen* wordt gerekend onder de instellingen, welke strekken tot vermindering van het getal der armen, omdat het grootste getal der gevangenen tot de behoeftige klasse behoort, en al hetgeen te hunnen voordeele verrigt wordt, niet zonder invloed op den staat der armen is. Het genootschap, dat zich met hunne zedelijke verbetering bezig houdt, telt ruim 4000 leden. Het hoofdbestuur houdt zijne zittingen te Amsterdam; het heeft 36 onderbesturen, behalve 1 in de kolonie Suriname. De regtstreeksche bemoeijingen van het genootschap hadden zich op den 31 December 1852 tot 881 personen uitgestrekt; 289 konnen hadden, door des genootschaps zorg, godsdienstig onderwijs genoten; 202 waren in het lezen, schrijven en rekenen geoefend; 70 hadden werk bekomen, en 520 ontslagenen waren in staat gesteld, om in hunne behoeften te voorzien. Bovendien was aan nog 1,566 personen, in gevangnissen opgesloten zijnde, in welke, van Gouvernements wege, godsdienstig onderrigt, schoolonderwijs en arbeid wordt verschaft, eene zijdelingsche zorg voor hunne zedelijke vorming besteed, door bezoeken en toespraken van de bestuurders der afdeelingen.

Er zijn alzoo 1996 instellingen, welke strekken tot vermindering van het getal der armen, van welke 1965 gemeentelijk, terwijl de overige eene meer algemeene bestemming hebben; deze laatste zijn: Het gesticht voor doofstommen; dat voor blinden; de koloniën der maatschappij van weldadigheid; en het genootschap tot zedelijke verbetering der gevangenen.

Onder de instellingen tot voorkoming van of hulp in armoede behooren: de banken van leening, de zieken- en begrafenissbussen, de weduwen- en weezenfondsen en de spaarbanken.

Banken van leening zijn er 92. Zij bestaan in alle provinciën; 74 zijn verpacht, of, ten gevolge eener bijzondere vergunning, door particulieren gehouden; 18 worden door administratiën van liefdadigheid beheerd.

Zieken- en begrafenissbussen bestaan er 274, die in de provinciën Noord-Brabant, Gelderland, Holland, Zeeland, Utrecht, Friesland en Overijssel gevestigd zijn. De meesten hebben ten oogmerk om, tegen eene wekelijksche of maandelijksche bijdrage, in geval van ziekte, genees- en heilkundige hulp te verschaffen, en om, bij overlijden, in de begrafeniskosten te voorzien. Het getal der deelnemers in deze bussen belooft meer, dan 67,000.

Weduwen- en weezenfondsen heeft men er 16. Zij zijn opgerigt door particulieren, eenige om daarmede winsten te doen, andere uit louter weldadige inzigten, en worden gevonden in de provinciën: Noord-Brabant, Gelderland, Holland, Zeeland, Friesland, Overijssel, Groningen en Drenthe. De aard dezer instellingen is, om aan weduwen en weezen van overledene deelhebbers, middelen van bestaan te verzekeren. Het getal deelhebbers belooft meer, dan 2400; dat der personen, die pensioenen ontvangen, meer, dan 700.

Er zijn 31 spaarbanken; zij zijn gevestigd in de provincies: Noord-Brabant, Gelderland, Holland, Zeeland, Utrecht, Friesland, Overijsel en Groningen, en tellen meer, dan 12,000 deelhebbers. De meeste banken betalen eens intrest van 4 ten honderd, sommige geven minder, andere meerder ten honderd.

Men telt dus 433 instellingen tot voorkoming van armoede, van welke 417 gemeentelijk zijn, terwijl de overige haren werkkring verder, dan tot eene gemeente uitstrekken; deze laatste zijn de weduwen- en weezenfondsen.

De instellingen van weldadigheid beloopten alsoo een getal van 4,755, waarvan 5,711 gemeentelijk zijn, en de overige eene meer algemeene strekking hebben. Het getal personen, die in de weldaden dezer instellingen, behalve in die der commissiën of vereenigingen, welke uitdeelingen doen van levensmiddelen en brandstoffen, en der banken van leening, deelen, is (behoudens eenige dubbele berekeningen van personen, die van meer, dan een dezer instellingen genot hebben) ruim 430,000, als: in die der instellingen tot het verleenen van onderstand ruim 260,000, in die der instellingen, welke strekken, om het getal der armen te verminderen, 80,000, en in die der instellingen, tot voorkoming van armoede, ruim 80,000.

GESTICHTEN VAN LIEFDADIGHEID.

De gestichten van liefdadigheid zijn in ons vaderland ontelbaar; geene stad is er, ja zelfs geen dorp van eenig aanzien, waar men er geene aantreft. Tot deze gestichten behooren: de weeshuizen, de oudemannen- en vrouwenhuizen, de gasthuizen de hofjes enz. De Wees-, gast- en oude-mannen- en vrouwenhuizen zijn meestal plaatselijke eigendommen, terwijl de overige hunnen oorsprong veelal aan erfmakingen van vermogenden te danken hebben. Wij achten het te minder noodig ze hier op te noemen, vermits zij doorgaans op de plaats, waar zij gevestigd zijn, in het werk zelf zermeld worden.

GEVANGENISSEN.

Het bestuur der gevangeniszen berust in handen van Regenten, door den Koning aangesteld, die belast zijn met de zorg voor het inwendige. Zij vergaderen gewoonlijk eenmaal in de veertien dagen, om kennis te nemen, van hetgene ingekomen is, en alles naauwkeurig na te gaan. Zij zijn zes in getal, en één hunner is belast met het vaste toezigt.

De gevangeniszen staan onder het opperbestuur van den Minister van Binnenlandsche zaken, aan wien over alle voorkomende zaken wordt berigt gedaan. Met den Minister van Justitie komen de Regenten alleen dan in aanraking, wanneer er voorstellen te doen zijn, omtrent afslag van straf voor de gevangenen, of iets, dat daarop betrekking heeft.

Er is door den heilzamen invloed van het loffelijke genootschap tot zedelijke verbetering der gevangenen, reeds in onderscheidene gevangeniszen eene verbetering in den morelen toestand der gevangenen zigbaar; er is zelfs te Rotterdam eene gevangenis voor jeugdige gevangenen opgericht, ten einde deze aan

den verderfelijken invloed van in de ondenkd grifs gewordenen mede-gevangenen te onttrekken (1).

ONDERWIJS.

Het onderwijs wordt verdeeld in hooger, middelbaar en lager onderwijs.

Tot het hooger onderwijs worden gerekend de hoogescho-
len, de athenea, en de seminaria.

De drie *hoogeschoolen* in dit rijk, die te Leyden, te Groningen en te Utrecht gevestigd zijn, hebben ieder een college van vijf curatoren, benevens eenen secretaris, aan het hoofd. Er wordt onderwijs gegeven in vijf faculteiten als: 1° de Godgeleerdheid; 2° de Regtsgeleerdheid; 3° de Geneeskunde; 4° de Bespiegelende Wijsbegeerte en Letteren; en 5° de Wis- en Natuurkunde. *Athenea* heeft men te Amsterdam, te Franeker en te Deventer. Ook aan deze wordt in de gezegde vijf faculteiten onderwijs gegeven, maar tot bekoming van de rangen van Kandidaat of Doctor in eenige wetenschap, moet men zich aan een examen bij een der gezegde hoogeschoolen onderwerpen. *Seminaria* noemt men die gestichten, waar men zich, door het aanleeren van de Godgeleerde kundigheden, tot het H. dienstwerk voorbereidt. Zoodanige gestichten zijn de zeven *Seminaria* voor de Roomsche-Katholijken; het *Seminarium* voor de oude Clerezij der Roomsche-Katholijken; het *Nederlandsch-Luthersch Seminarium*; de *Kweek-school der Remonstranten*; de *kweekschool van de Algemeene Doopsgesinde societeit*, tot bevordering van de Predikdienst; en het *Seminarium* voor de Nederlandsche Israëlieten. De *Seminaria der Roomsche-Katholijken* hebben elk hunne districten, en zijn gevestigd te Warmond, en op den huize Hageveld onder Velzen (eigenlijk eene onderafdeeling van dat te Warmond), voor het Aartsbischdom van Holland en Zeeland; te 's Heerenberg, voor de Aartsbischdommen van Utrecht, van Gelderland, van Friesland, van Salland- en Drenthe, van Twenthe en van Groningen; te Herlaar onder St. Michielsgestel, voor het Vicariaat-Generaal van 's Hertogenbosch; te Groot-Linden, voor het Vicariaat van het voormalig Bisdom van Roermonde; te Bovendonk, onder Hoeve, voor het vicariaat van Breda; en te Uden, voor het vicariaat van het land Ravestein-en-Megen.

Het *Seminarium van de Oude Clerezij der Roomsche-Katholijken* is te Amersfoort. Het *Nederlandsch-Luthersch Seminarium*, de *kweek-school der Remonstrantsche broederschap*, de *kweekschool der Algemeene Doopsgesinde Societeit*, en het *Nederlandsch-Israëlitisch Seminarium* zijn allen te Amsterdam.

(1) De eerste pogingen ter verbetering van het lot der gevangenen zijn in het gevangenhuis te Leeuwarden, met een gewenscht gevolg aangewend. Men zie over deze belangrijke gevangeninrigting, Bouwme's Brieven geschreven op eene Reize door Holland, Friesland en Groningen, st. III, bl. 178.

Tot het *Hooger onderwijs* worden ook gerekend de *Latijnsche Scholen*, die met het middelbaar en lager onderwijs, onder het toezigt van eenen Inspecteur staan, wiens titel is: Inspecteur der Latijnsche Scholen en van het middelbaar en lager onderwijs. Bovendien is er nog, tot hooger opzigt en regeling der studie, bij iedere Latijnsche school een collegie van Curatoren aangesteld, waarvan de leden door de regeringen der steden, waar zij gevestigd zijn, benoemd worden. Het onderwijs der scholen, hetwelk zich vroeger uitsluitend tot de Grieksche en Latijnsche talen bepaalde, stelt zich thans ook uit tot de wis-, de aardrijks- en de geschiedkunde; er worden in het geheele koninkrijk 67 dergelijke scholen gevonden, van welke velen echter, waaraan ook in de nieuwe talen onderwezen wordt, vooral in de laatste tijden, den naam van *gymnasia* hebben aangenomen.

Almede zoude men tot de inrigtingen van hooger onderwijs kunnen rekenen, die nuttige stichtingen, waar jonge lieden tot andere, niet tot de zoogenaamde geleerde studiën behoorende, vakken opgeleid worden; als daar zijn: de Koninklijke militaire academie, te Breda; het Koninklijk instituut voor de marine, te Medemblik; de kweekschool voor de zeevaart, te Amsterdam; de militaire geneeskundige school, te Utrecht; de klinische scholen, te Amsterdam, Rotterdam, Haarlem, Alkmaar, Hoorn, Maastricht en Middelburg; de vee-artsenij-school, te Utrecht; de Koninklijke academie van beeldende kunsten, te Amsterdam; de Koninklijke muziek-scholen, te Amsterdam en te 's Gravenhage; en de academie van teeken-, bouw- en toegepaste werktuig- en zeevaartkunde, te Groningen, welke allen later bij de vakken, waartoe zij behooren, nader zullen omschreven worden.

Het *Middelbaar* en het *Lager onderwijs* staat, behalve onder het oppertoezigt van den bovengemelden Inspecteur der Latijnsche Scholen en van het middelbaaren lager onderwijs, ook nog onder het onmiddellijk toezigt van Schoolopzieners, die gehouden zijn, ten minste tweemaal 's jaars, de scholen van het distrikt, waarover zij gesteld zijn, te bezoeken, en driemaal in elk jaar in de hoofdstad der provincie bijeen te komen, ten einde hen, die naar eenigen schoolonderwijzers rang dingen, te examineren. Het *Lager onderwijs* bepaalt zich alleen tot kundigheden, welke voor ieder mensch onontbeerlijk zijn, als: het lezen, schrijven en rekenen, waarbij op de meeste scholen thans ook de beginselen gevoegd zijn van de geschiedenis en aardrijkskunde. Er is bijna geen dorpje zoo klein, ja zelfs geen gehucht van eenig aanbelang in ons vaderland, of er wordt ten minste ééne lagere school gevonden. Dit onderwijs is in de NEDERLANDEN op zulk eenen voortreffelijken voet gebracht, dat geen vreemdeling, die het nauwkeurig heeft gadegeslagen, dit land verlaat, zonder den wensch te uiten, dat het in zijn vaderland op dezelfde wijze werd ingerigt. En onder hen, die vooral medegewerkt hebben, om het op die hoogte te brengen, waarop het zich thans bevindt, verdienen, naast de, in dat opzigt, nooit volprezene Maatschappij *Tot Nut van 't Algemeen*, onder anderen JOHANNES HENDRICUS NIEUWOLD, HENDRIK WESTER, JOHANNES VAN BEMMELÉN en NICOLAAS ANSLIJN, NICZ. eene eervolle vermelding. Het *Middelbaar onderwijs* omvat ook *vreemde talen*, en de meeste tot dezen tak van onderwijs behoorende scholen, zijn tevens *Kostscholen*, waar-

van het getal over het geheele koningrijk zeer groot en niet wel mogelijk op te geven is. Er zijn vier schoolonderwijzers-rangon en niemand wordt tot eenigen tak van onderwijs toegelaten, die niet ten minste den vierden of laagsten rang bezit. De vierde of laagste rang bestaat uit dezulken, die in het lezen, schrijven, en de beginselen der rekenkunde, de regel van drieën ingesloten, tamelijk wel bedreven zijn, en tot het geven van onderwijs eenigen aanleg hebben. — De derde uit dezulken, die in het lezen, schrijven en rekenen, zoo met geheele, als met gebroekene getallen, wel ervaren, in de toepassing daarvan op zaken van het dagelijksch leven eenige vaardigheid, van de beginselen der Nederduitsche taal eenige kennis, en van eene goede manier van onderwijzen eenig begrip hebben. — De tweede uit dezulken, die, zoo in het gewoon als kunstmatig lezen, regt bedreven zijn, eene goede nette hand schrijven, de rekenkunde, zoo theoretisch als practisch, regt verstaan, de voornaamste regelen der Nederduitsche taal, benevens hare gronden, kennen, van de aardrijks- en geschiedkunde eenig begrip hebben, en eene genoegzame bekwaamheid en geoefendheid bezitten in het geven van een oordeelkundig onderwijs. — De eerste of hoogste rang uit de zulken, die — boven en behalve eene grondige ervarenheid in onderscheidene vakken van lager onderwijs en inzonderheid in de grondbeginselen en beoefening eener oordeelkundige leerwijze — in de aardrijkskunde en geschiedkunde goede bedrevenheid bezitten, met de natuur- en wiskunde wel bekend zijn, en in beschaaftheid van verstand uitmunten. — De schoolhouderessen maken, hoewel onderling zeer verschillende, gezamenlijk even als de huisonderwijzers slechts éenen rang uit. De openbare scholen zijn in drie rangen verdeeld. In die van den hoogsten rang kunnen alleen onderwijzers van den eersten of tweeden rang worden aangesteld. Die in eene school van den middelsten rang wil benoemd worden, moet voor het minste den derden rang bezitten. Te Haarlem is, van rijkswege, eene kweekschool voor schoolonderwijzers gevestigd, waarvan reeds door het geheele land de meest gewenschte vruchten ingeoogt zijn, daar men thans bijna in geene provincie van het koningrijk komt, of men vindt er een of meer bekwame schoolonderwijzers, welke in dien uitmuntenden kweekhof de kundigheden hebben opgedaan, waardoor zij niet slechts hinnen stand eer aandoen, maar op enkele plaatsen wederom anderen opleiden, om in latere tijden hun voetspoor te betreden. Ook te Groningen en te Leyden zijn, hoewel op eene mindere schaal, dergelijke kweekscholen opgericht; de eerste door de Provincie Groningen, de laatste door het departement Leyden der Maatschappij *Tot Nut van 't Algemeen*. Zelfs voor de verstandsoutwikkeling van hen, die van de edelste zintuigen verstoken zijn, wordt in ons vaderland, op eene voortreffelijke wijze zorg gedragen. Daartoe strekken het Instituut tot onderwijs voor doofstommen te Groningen, het Instituut voor het onderwijs van blinden te Amsterdam, en eene school tot onderwijs van doofstommen te Gemert, welke beide eerstgenoemde reeds boven, bl. 68, omschreven zijn.

De school tot onderwijs van Doofstommen te Gemert, in 1830 opgericht door den Heer M. VAN BEEK, Conrector der Latijnsche school aldaar, bestaat uit de bijdragen van eenige menschevrienden. Op den 1 Junij 1838, telde men in deze school 25 kweekelingen, onder welke 18, voor wie het kostgeld betaald werd, 8 voor wie het kostgeld gedeeltelijk betaald werd en 2 die gratis opgenomen waren.

WETENSCHAPPEN, LETTEREN EN SCHOONE KUNSTEN.

De *wetenschappen, letteren en kunsten* worden met een bijzonder goed gevolg in de NEDERLANDEN beoefend. De taal des lands, gemeenlijk de Nederduitsche, hoewel misschien beter de Nederlandsche taal genoemd, stamt af van het Angelsaksisch, en is alzoo eene zuster der Hoogduitsche taal. Schier iedere stad en elke gemeente heeft wel eenen haar eigenen tongval, waaraan door een oplettend oor de inboorlingen zijn te onderkennen, maar men kan ten duidelijkste vier hoofdtongvallen onderscheiden, namelijk de Hollandsche, de Zeeuwsche, de Geldersche of Nederrijnsche en de Groningsche. Een overgang tusschen deze beide laatste, of misschien wel eene afwijking van eene van beide, is de Overijselsche tongval. In Friesland wordt in de meeste steden vrij zuiver Nederlandsch gesproken met eenen landeigen tongval en eigenaardige woorden, waarvan men velen bij Oud-Hollandsche dichters wedervindt. Op het plateland evenwel, spreekt men (met uitzondering van het Bilt) nog alomtegenwoordig de oude en oorspronkelijke Friesche taal, welke in vele opzichten met het Engelsch en Angelsaksisch overeenstemt, en wier belangrijkheid, schoonheid, kracht en zoetvloeiendheid in de laatste jaren vele taalkenners, schrijvers en dichters heeft aangespoord haar meer wetenschappelijk te beoefenen. De *Nederlandsche taal*, hare dochter, heeft reeds zeer vroeg hare beoefenaars gehad, en de oudste dichtwerken, die tot ons overgekomen zijn en van de 13de eeuw dagteekenen, kenmerken zich vooral door zuiverheid van taal. Ja, wat meer zegt, reeds had NEDERLAND zijn Hooff, VONDEL en andere dichters van den eersten rang, toen nog Duitschland, door zijnen OPITZ, de kunst van de onzen moest afzien. In de zeventiende eeuw heerschte er, wel is waar over het algemeen minder verheffing in de dichtkunst, maar de taal werd daarentegen in al hare zuiverheid bewaard, en tot welk eene hoogte, zoowel de dichtkunst als het proza, zich in onze dagen verheven hebben, kunnen, om nu niet van nog levende dichters en proza-schrijvers, te spreken, de werken van eenen FEITH, LOOTS, HELMERS, BOCKER, OCKERSE, KEMPA, SCHARP, KIST, STUART, SCHELTENA, LUBLINK en vooral BILDERDIJK getuigen.

Tot aankweeking van onderscheidene vakken van kunsten, wetenschappen en letteren, dient vooral, behalve de hierboven opgenoemde inrigtingen van hooger onderwijs, het Koninklijk Nederlandsch Instituut van wetenschappen, letterkunde en schoone kunsten, gevestigd te Amsterdam, dat, zoo door zijne bijzondere nasporingen en eigene ontdekkingen, als door de zorg, om nasporingen en ontdekkingen, die elders gedaan worden, bijeen te zamelen, tot de volmaking der wetenschappen, letteren en schoone kunsten werkzaam is. De leden worden gekozen uit de geleerden en kunstenaars van het geheele rijk, zonder onderscheid in welke provincie woonachtig. Alle personen, welke de wetenschappen, letterkunde of de schoone kunsten beoefenen, kunnen, hoezeer zij noch leden, noch correspondenten van het Instituut zijn, de vruchten van hunne nasporingen en werkzaamheden daaraan mededeelen, en worden zelfs uitdrukkelijk daartoe uitgenoodigd; zijnde de secretaris van iedere klasse bijzonder belast, met het ontvangen of geven van alle inlichtingen, onder de attributen van zijne klasse behoorende. Iedere klasse looft, om de twee jaren, eenen of meerdere prijzen uit, voor

diegenen, welke, naar haar oordeel, de meest belangrijke ontdekking gedaan, of het beste werk geleverd hebben, of wel op een voorgesteld onderwerp eene verhandeling hebben ingediend, die de klasse oordeelt, dat verdient bekroond te worden. Ook houdt iedere klasse om de twee jaren eene openbare vergadering, in welke de secretaris een verslag der werkzaamheden van de klasse voorleest, de toewijzing der prijzen aankondigt, en kennis geeft van het programma, waarbij nieuwe prijzen worden uitgelooft.

Het zou ons niet moeilijk vallen, hier een aantal geleerden in allerlei vakken op te noemen, die op onderscheidene tijden ons vaderland tot eer verstrekt hebben. Genoeg zij het hier te zeggen, dat onze ERASMUS, als grondig taal- en godgeleerde, DE GROOT als uitmuntend uitlegkundige en regtsgeleerde, BOERHAVE als voortreffelijk geneeskundige, en CHRISTIAAN HUYGENS als wis- en sterrekundige zich, zoowel bij vreenden als inlanders, eenen onsterfelijken roem verworven hebben (1).

In de *schoone kunsten* hebben de Nederlanders zich ten allen tijde zeer beroemd gemaakt, bijzonder in de schilderkunst en het graveeren in koper (2); ook heeft het hier te lande nimmer ontbroken, en ontbreekt het mede thans niet, aan zeer bekwame bouwmeesters, scheepsbouwliefden en beeldhouwers. Tot aanleering en beoefening der beeldende kunsten heeft men eene Koninklijke Akademie voor beelden de kunsten te Amsterdam, aan welke, behalve eene jaarlijksche subsidie, ook van 's rijks wege f 2400 gulden worden gegeven, om gedurende vier jaren te worden toegelegd aan twee der leerlingen, welke aldaar ten minste gedurende een jaar onderwijs genoten, en den hoogsten prijs behaald hebben, en zulks ten einde hunne studien in eene der beeldende kunsten, in Italië, verder voort te zetten en te voltooijen; voorts eene Akademie van teeken-, bouw-, toegepaste werktuig- en zeevaartkunde te Groningen, thans voerende den naam van *Minerva*. Ook worden, dank zij der vaderlijke zorg van het eerbiedwaardig Hoofd van den staat, ingevolge besluit van 13 April 1817, in de meeste steden Teekenscholen gevonden, waar de kinderen van minvermogens en de handwerkslieden, om niet, in die kunst onderwijs genieten. Maar deze zorg is dan ook niet te vergeefs aangewend, want op onderscheidene plaatsen is de ijver, om dit onderwijs bij te wonen, zoo groot, dat er op die scholen geene

(1) Men zal ligtelijk begrijpen, dat het ons slechts te doen was, om in ieder vak den voornaamsten op te noemen, daar eene drooge opsomming van namen, niet dan vervelend zijn konde, waarom wij voorts verwijzen naar N. G. VAN KAMPEN, beknopte geschiedenis der Letteren en Wetenschappen in de Nederlanden, en H. BARON COLLOT D'ESCURY Heer VAN HENNEBOORD, Holland's roem in kunsten en wetenschappen, in welk laatste voortreffelijk werk men tevens de Nederlandsche kunstbeoefenaars naar waarde vermeld vindt.

(2) Men, die zulks mogten betwijfelen, verwijzen wij, behalve naar het godachtelijk werk van den BARON COLLOT D'ESCURY VAN HENNEBOORD, naar K. VAN MANDER, Leven der Schilders; A. HOUBRAGEN, de Groote Schouwburg der Nederlandsche Kunstschilders en Schilderessen; J. VAN GOOL, de Nieuwe Schouwburg der Nederlandsche Kunstschilders en Schilderessen, en B. VAN ERDEN en A. VAN DER WILLEN, Geschiedenis der Nederlandsche Schilderkunst, sedert de helft der 18de eeuw.

genoegzame plaatsen gevonden worden, om allen te bevatten, die daaraan zouden wenschen deel te nemen. Almede zijn er sedert eenige jaren twee Koninklijke Muziekscholen, eene te Amsterdam en eene te 's Gravenhage, opgericht, om van geene stedelijke, gelijk die te Leeuwarden en elders, te gewagen.

De *Maatschappijen*, *Genootschappen* en andere inrigtingen, ter beoefening van een of ander vak van wetenschap en kunst, door particulieren daargesteld, zijn zoo menigvuldig, dat wij ons bestek zouden te buiten gaan, indien wij te dezer plaatse daarvan eene lijst wilden geven, en deze lijst zoude bovendien waarschijnlijk niet geheel volledig zijn, daar het wel te vermoeden valt, dat er eenige dier inrigtingen zullen bestaan, die ons voor als nog niet bekend zijn. Zoo immer, zal er tot de volledigheid van zoodanig eene lijst eerst dan mogelijkheid zijn, wanneer onze arbeid zal voltooid wezen, en wij dus van elke gemeente, op wier art. wij toch de daar bestaande moeten vermelden, de noodige inlichtingen zullen hebben ingewonnen (1).

De *Rijksverzamelingen* van voorwerpen uit het gebied der kunsten en wetenschappen zijn: de Koninklijke Bibliotheek, het Rijks Archief, de verzameling van penningen en gegraveerde steenen, het Koninklijke Kabinet van Schilderijen en het Koninklijke Kabinet van Zeldzaamheden te 's Gravenhage, het Koninklijk Museum te Amsterdam, de rijks verzameling der schilderijen van levende meesters te Haarlem, en 's Rijks Museum van Natuurlijke Historie te Leyden en te Groningen.

LANDBOUW.

Hoewel er in iedere provincie eene *commissie van landbouw* bestaat, aan welke vooral de behartiging van de belangen der landbouwers en veehouders is opgedragen, zoo werd deze voornamelijk bestaan voor vele ingezetenen nogtans in sommige provinciën door de tijdsomstandigheden en andere oorzaken gedrukt, en men hoorde maar al te vaak, niettegenstaande de pogingen, door de *Maatschappij van Landbouw te Amsterdam* aangewend, over het kwijnen van den stand der landbouwende ingezetenen, klagen. Om hierin zoo veel mogelijk te voorzien, werd er, met het beste gevolg, voor weinige jaren, eene *Maatschappij van landeigenaren en vastbekernde meijers*, in de Provincie Groningen, solidair verbonden voor de zekerheid der door haar uitgegeven pandbrieven opgericht.

(1) Eene vrij volledige opgave, aangaande het ontstaan en den voortgang der meeste maatschappijen en genootschappen in ons Vaderland, vindt men in de voortreffelijke Proeve eener geschiedenis van het Koninkrijk der Nederlanden van A. J. LASTDRAGER, D. II., bijlage 9. Ook in J. G. F. CANNANICH, Leerboek der Aardrijkskunde, vertaald door JAN J. F. WAR (D. I. bl. 273) en in het afzonderlijk uitgegeven gedeelte van dat werk, onder den titel van Aardrijkskundige beschrijving der Nederlanden (bl. 27,) zijn de voornaamste dier wetenschappelijke en nuttige inrigtingen opgegeven.

De grond, ofschoon vruchtbaar, levert over het algemeen geen genoegzame hoeveelheid voortbrengselen op, om in de behoefte der bevolking te voorzien. Dit laatste is echter niet aan traagheid bij den landbouwer te wijten, daar deze er alles van trekt, wat vlijt en bekwamheid er van kunnen winnen, maar zulks wordt veelmeer veroorzaakt, doordien vele vette landen in binnenpolders en andere lage gronden, meestal tot weide voor het vee en tot winnen van hooi worden aangewend; ook liggen er in de hoogere streken nog vele niet ontgonnen heidevelden, die echter thans door het verdeelen der markgronden en de nijverheid der inwoners allengs verminderen, waartoe vooral de bemoeijingen der Maatschappij van weldadigheid veel bijdragen, zoo dat men, ten gevolge van de door die Maatschappij aangewende pogingen, thans, aan de grensscheiding tusschen Friesland, Drenthe en Overijssel, waar men vroeger niet dan valen heidegrond zag, eene strook lands van eenige uren gaans in bouwland herschepen en met bouwmanswoningen bezet vindt. Door al hetwelk dan ook de schaarschheid van eigen gewonnen graan jaarlijks vermindert.

De voortbrengselen van de hoogere kleilanden en in de buitenpolders zijn: uitmuntende tarw, van welke men de Zeeuwsche onder de beste der wereld acht; winter- en zomer- koolzaad, winter-, zomer- en maartegarst, rogge, haver, boonen, groene, grauwe en gele erwten, vlas, klaverzaad, aardappelen en andere aardvruchten, van welke een en ander de Noordelijke streken der provinciën Friesland en Groningen rijk en edelsoortig in voortbrengselen zijn, zoodat er ook vele uitgevoerd worden. Op de lichtere zandgronden verbouwt men veel boekweit, zomerrogge, hennip, tabak, inzonderheid bij Amersfoort en op de Veluwe; hop, meekrap, in Zeeland, het noordwesten van Noord-Brabant, en het Zuidwesten van Holland; mosterdzaad, suikerij, kaardendistel, brem tot bemesting, biezen en riet tot velelei gebruik, moeskruiden, waarvan onderscheidene in Nederland, beter dan elders, tieren en ook voor smakelijker, dan die van andere landen gehouden worden. Boom- en aardvruchten zijn hier te lande in eenen redelijken overvloed. Men legt er zich ook met bijzondere zorg op den tuinbouw toe; terwijl de bloemkweekerij in geen land die hoogte bereikt heeft, als waartoe zij in Holland gestegen is; daar ook nergens de bloemenhandel zoo sterk gedreven wordt, zijnde Haarlem vooral de zetel van de bloementeel en den handel in bloembollen. Ja, deze laatste is vroeger wel eens tot volslagen windhandel overgeslagen; of wie herinnert zich niet den tulpenhandel van het jaar 1637, toen men voor ééne bloem van tien azen negenhonderd en voor één pond gele kroonen meer dan twaalfhonderd gulden, besteedde. Er is ook misschien geen volk, dat meer kosten aanwendt, om nette tuinen en fraaije bloemen te bezitten, dan de Noord-Nederlanders, zoodat onze voorvaders, hoe spaarzaam anders, zich soms niet ontaagen, hieraan schatten te koste te leggen. Hoewel deze zucht nu niet meer zoo in het overdrevene bot gevierd wordt, worden er echter nog rijke lieden gevonden, die aanzienlijke sommen aanwenden, om hunne buitenplaatsen tot ware luthoven aan te leggen, op de meeste van welke men zelfs druiven- en op eenige ananas-stoekplaatsen vindt. Niettegenstaande er sedert de laatste 40 jaren een aanzienlijk aantal gesloopt is, worden hier nog eene menigte fraaije heerlijkheden en buitenplaatsen gevonden, die met niet minder smaak, dan kosten aangelegd

sljn; terwijl deze, wel verre van hun eenig voordeel aan te brengen, jaarlijks vaak duizende guldens, alleen voor het onderhoud, vereischen. Onder de welgestelde burgers, in de steden, is het veelal gebruikelijk een tuintje, op den wal of buiten de wallen, te bezitten, waar zij hunne uren van uitspanning gaan doorbrengen, en dat dan ook altijd, zoo niet geheel, dan toch gedeeltelijk, tot aankweeking van bloemen dient. In Holland is het ten platten lande eene zeldzaamheid, als men een huis aantreft, waarbij niet een gedeelte van het daartoe behoorend erf, tot de bloementeel is ingeruimd.

De *Vee-teelt* staat in NEDERLAND mede op eenen zeer hoogen trap. Men heeft er uitmuntend rundvee, vooral in Friesland, van hetwelk eene aanzienlijke menigte alom op de gras- en klaverrijke weiden der lage polders en andere lage landen vetgemest en vervolgens naar andere landen vervoerd wordt. De boter en kaas, die men in de NEDERLANDEN in eene aanzienlijke hoeveelheid bereidt, zoodat de provinciën Holland en Friesland te zamen jaarlijks alleen 26 milioen ponden boter en 50 milioen ponden kaas leveren, worden in alle landen als de beste geroemd, en daarom in eene groote hoeveelheid verzonden, terwijl geen kalfsvleesch ter wereld zoo beroemd is, als het Hollandsche. Ook schapen, die men er niet slechts voor de wol en het vleesch aanhoudt, maar bovendien om van de melk onderscheidene soorten van kaas te bereiden, treft men er in menigte, op het eiland Texel alleen ruim 50,000, aan. De beste en fraaiste paarden vindt men in Friesland en Groningen, en deze verdienen vooral als koetspaarden de voorkeur; de Geldersche paarden zijn zwaarder en meer geschikt tot den arbeid; de Zeeuwsche paarden zijn wel klein van statuur, maar kunnen toch vele vermoeijenissen doorstaan. Door de jaarlijksche keuring der hengsten; door het verhoeden, dat geen andere, dan goedgekeurde hengsten tot het dekken worden toegelaten, maar vooral door het plaatsen van hengsten uit de koninklijke stoeterij te Borkulo, op onderscheidene punten van het rijk, wordt er veel tot veredeling van het paardenras toegebracht, ofschoon deze meer voor de ruitery, dan voor den veldarbeid en tot wagenpaarden geschikt zijn, terwijl de kundige veeartsen, die jaarlijks uit de te Utrecht gevestigde Rijk's Veeartsenij school voortkomen, door eene doelmatige behandeling van het zieke vee, zorgen, dat de gebreken, waarmede de paarden of het rundvee behebt zijn, niet op eene of andere wijze voortgeplant worden. De varkens zijn over het geheele land verspreid, en men vindt schier geen boerenstulp, waar niet een of meer dezzer dieren, tegen den winter, vetgemest worden. Op de Bijenteelt legt men zich bijzonder in Gelderland, Noord-Brabant, Drenthe en de wondstreken van Friesland, toe, vindende men niet zelden in de Meijerij van 's Hertogenbosch, bij éenen landman, vijftig en meer korven. In Drenthe is het niet vreemd bij de zoodanigen, die in de bijenteelt hunne middelen van bestaan uitsluitend of grootendeels, vinden, bij de twee honderd korven aan te treffen. Na gunstige zomers zijn er, die voor den slagttijd over de drie honderd hebben. Sedert eenige jaren, mogen wij ook bij de takken van landbouw de zijde-wormteelt, voegen, daar deze thans in de prov. Noord-Brabant en Utrecht in het groot wordt aangekweekt. Er is een kabinet van werktuigen en gereedschappen voor den landbouw, zoo te Utrecht als te Groningen, gevestigd.

VISSCHERIJ.

De *visscherij* op de meren, de rivieren en andere binnenlandsche wateren levert eenen grooten overvloed van allerlei heerlijke rivier-visch op. Inzonderheid komt hier de zalm in aanmerking, welke visch, ofschoon hij in de zee voortteelt, echter op de rivieren gevangen wordt, verwaarts hij zich in grooten getale begeeft, om voedsel te zoeken. Voorheen waren Schoonhoven en Geertruidenberg de voornaame stapelplaatsen van den zalm, doch sedert men niet meer gehouden is, den visch, welke in de nabijheid van die steden gevangen wordt, aldaar op den afslag te brengen, is die tak van bestaan voordeelijker voor de inwoners der nabijgelegen dorpen geworden, zoodat thans de meeste zalm, die in de Biesbosch en daaromstreeks gevangen wordt, te Drimmelen, een half uur W. van Geertruidenberg, wordt aangebragt, vanwaar er vele naar België en Frankrijk worden overgebragt. Ook de paling levert, op het Zeeuwsche eiland Schouwen en vooral in Friesland, vanwaar zij in menigte naar Engeland wordt uitgevoerd, eenen aanmerkelijken handeltak op. Ofschoon de vischvangst op de rivieren dus nog al eenig voordeel aanbrengt, is zij evenwel niet te vergelijken bij de visscherij in de Noordzee, welke in de kleine en de groote Visscherij onderscheiden wordt. Onder de *kleine visscherij* begrijpt men die, welke, in de Noordzee, die onze kusten bespoelt, gedreven wordt, waar men kabeljaauw, leng, schelvisch, schol, tarbot, rog, tongen, bot en anderen zeevisch vangt. Onze Visschers, van welke er 200 met 56 schepen alleen uit Friesland varen, blijven echter meestal niet vlak aan de kust, maar begeven zich eenige mijlen dieper in zee, inzonderheid ter hoogte van Doggersbank, tusschen Engeland en Jutland, waar de ondervinding geleerd heeft, dat de beste volwassen visch gevonden wordt, die zij dan levendig in de digt aan zee gelegen steden ter markt brengen; hoewel er ook veel versche zeevisch naar Brabant en Vlaanderen gevoerd wordt. Het toezigt over de kustvisscherij wordt gehouden door een collegie, het collegie der kleine of kustvisscherij voor de provincie Holland geleeten, die uit 1 Voorzitter 10 Leden en 1 Secretaris bestaat, als: wegens Scheveningen, de Voorzitter en 1 Lid; wegens Katwijk aan zee, 2 Leden; wegens Noordwijk aan zee, Egmond aan zee, Wijk aan zee, Zandvoort, Middelharnis, Zwartewaal, en Pernis ieder één Lid. Maar de meeste kabeljaauw en leng, die door de Nederlandsche visschers omtrent IJsland gevangen wordt, en waartoe vroeger jaarlijks meer dan 150 schepen werden uitgerust, wordt op zee tot labberdaan of zoutenvisch gezouten, die de reeders dan binnenlands verkoopen of naar buitenlands verzenden, even als de gerookte zalm en de gedroogde schelvisch, schollen en sebarren, die hier in menigte bereid worden. Over deze visscherij is het toezigt opgedragen aan het collegie, dat den titel voert van: Gecommitteerden der IJslandsche en kabeljaauwvisscherijën voor de provincie Zuid-Holland, en dat uit vijf leden bestaat, zendende Vlaardingen, Maaslandsluis, Pernis, Zwartewaal en Middelharnis ieder één gecommitteerde in dat collegie.

Onder de *grootte visscherij* verstaat men de haringvisschertj, die hier te lande vele handen werk verschaft, hoewel thans niet meer zoo veel als vroeger, toen zij als een goudmijn voor ons Vaderland

beschouwd werd, en jaarlijks aan meer dan 20,000 huisgezinnen een ruim bestaan verschafte, vanwaar zij haren naam van *Groote Visscherij* ontleende. Tot op het einde der veertiende eeuw werd deze visch, even als alle andere, verscht gegeten, en er kon alzoo geen handel mede gedreven worden; maar *WILLEM BRUKELSZON*, een visscher van Bier vliet, vond, omtrent dien tijd, de kunst uit, om den haring te kaken en in te zouten. Nadat hij die kunst, naar hem ook wel *beukelen* genoemd, aan zijne landslieden onderwezen had, is de haringvisscherij door hare voordeelen van groot belang voor de Nederlanders geworden; die in de bereiding van den haring, zoo door kaken als in zouten, nog door geen natie geëvenaard, veel min overtroffen is geworden; waarom ook de Hollandsche haring boven alle anderen gewild is, en op de vreemde markten veel duurder verkocht wordt, als zijnde veel beter van smaak en van meerdere duurzaamheid. Vóór de Spaansche beroeringen maakten vooral de Zeeuwsche visschers veel werk van deze handeltak; later zich meer op de kaapvaart toeliggende, veronachtsaamden zij de haringvisscherij en deze verplaatste zich grootendeels naar Noord- en Zuid-Holland, en wel naar de steden Enkhuizen, Vlaardingen, Amsterdam, Rotterdam, Schiedam, Delfshaven en Maaslandsluis. Thans is Vlaardingen, de voornaamste zetel dezer visscherij, waaraan ook Maaslandsluis, Delfshaven, Enkhuizen, de Rijk en Amsterdam ook nog deel nemen.

De haring wordt in de Noordzee, op de kusten van Engeland en Schotland, van den 24 Junij tot den 25 November, gevangen; te weten: van St. Jan tot St. Jakob, of van den 24 Junij tot 25 Julij, omtrent Hitland, Fair Hill, en Bockenes; van St. Jakob tot de H. kruisverheffing, of van 25 Julij tot 14 September, omtrent Bockenes of Seveniot, en van de H. kruisverheffing tot St. Catharina, of van den 14 September tot den 25 November, in het diepe water beoosten Yarmouth; ook vangt men, niet ver van daár, nog haring tot in het laatst van Januarij. De schepen, welke daartoe gebezigd, en haringhuizen genaamd worden, zijn doorgaans 25 tot 30 lasten groot. Deze blijven, zoo lang de vangst duurt, in zee, maar zij zijn vergezeld van kleinere vaartuigen, jagers geheeten, die bestemd zijn, om den gevangen haring spoedig over te brengen.

De haringvangst is in vroeger tijd geregeld, bij plakaten, door de Hooge Regering uitgevaardigd. Zoo is, bij plakkaat van 12 Mei 1620, uitdrukkelijk verboden eenigen haring binnen de klippen op de kusten van Ierland, Hitland of Noorwegen, te vangen, omdat deze ongeschikt is tot inzouting, alsmede dat men vóór den 24 Junij geene netten mag uitwerpen. De buislieden, aldus noemt men het scheepsvolk, dat ter haring vaart, mogen elkander de vangst niet beletten, noch elkanders netten beschadigen. Zij, die niet vangen kunnen, moeten terstond naar huis terugkeeren. Het scheepsvolk mag geen haring in zee verkoopen, enz.

De haring, dien men tusschen den 24 Junij en den 25 Julij vangt, wordt met grof zout toeberaid, en daarom grof zouten haring geheeten; die, welke men na den 25 Julij vangt, wordt met fijn zout toegereed, en de tonnen worden, ter onderscheiding, met bijzondere teekens gebrand. Geen haring, die na den 25 Julij gevangen is, mag ter sleete verkocht worden, zoo hij niet ten minste tien dagen op zijnen eersten pekelen gelegen heeft. De haring, welke duren moet en ter verzending dient, wordt aan land verpakt en opgehoofd.

Behalve deze *haring*, gewoonlijk *pekelharing* genoemd, wordt door de Nederlandsche visschers in het najaar, op onze kusten en in de Zuiderzee, nog veel *haring* gevangen, die eerst een weinig gezouten en daarna gerookt zijnde, *bokking* genoemd wordt, en eene groote vervulling voor de ingezetenen uitmaakt. De voornaamste hangen of hallen, dus noemt men de keeten, waar de *haring* gerookt wordt, zijn te Zwolle, Vollenhove en Harderwijk. Ook wordt de *versche* of *najaarsharing*, onder den naam van *panharing* bekend, bij de mindere volksklasse vrij algemeen gegeten, en overigens tot veevoeder of bemesting gebruikt.

De gezouten haringen en ook vele gerookte wordt buitenlands verzonden, voornamelijk naar de West-Indië, naar Polen en Duitschland, vroeger ook in groote menigte naar Hamburg en Bremen; doch sedert de Hamburgers zich ook veel op de *haringvangst* toeleggen, en daarin, naast de Engelschen, onze voornaamste mededingers geworden zijn, heeft het vervoer derwaarts grootendeels opgehouden.

De Hollandsche steden, welke schepen ter *haringvangst* uitzenden, stellen gezamenlijk een kollegie aan, hetwelk het kollegie der groote Visscherij van de provincie Holland genoemd wordt, en uit eenen Voorzitter, 12 Leden, en één Secretaris bestaat; hebbende de Voorzitter en 3 Leden benevens de Secretaris zitting wegens Vlaardingen, 2 Leden wegens Maaslandsluis, 3 wegens Amsterdam, 1 wegens Rotterdam, 2 wegens Enkhuizen en 1 wegens de Rijk. Dit kollegie draagt met de regering zorg voor het behoorlijk in acht nemen der keuren en ordonnantiën aangaande de visscherij; welke keuren en ordonnantiën niet gemaakt of veranderd mogen worden, zonder dat de raad en de bedenkingen van dit kollegie ingewonnen zijn.

De *Walvischvangst* was vroeger mede van zooveel belang voor de NEDERLANDEN, dat daartoe jaarlijks tot 256 schepen naar Groenland, Spitsbergen, en Nova Zembla werden uitgerust. Ook lokte zij een aanzienlijk aantal Nooren, Deenen en Jutten naar deze landen, die tegen het najaar weder huiswaarts keerden, en hunne winterteering vonden uit hetgene zij op de Nederlandsche schepen overgegaard hadden. De *Walvischvangst* werd in het jaar 1614, door eene bijzondere maatschappij, onder den titel van Noordsche compagnie, ondernomen, die echter, door veel tegenspoed, niet langer dan tot in het jaar 1645 stand hield, en toen vernietigd werd, waarna deze visscherij voor een ieder open bleef, en alzoo door onderscheidene rederijen werd uitgeoefend. Deze visscherij geschiedde in de Straat Davis, op de kusten van Groenland en van de eilanden der IJzsee; als: van IJsland, het Beeren eiland, het eiland Mauritius of Jan Maaijenëiland, Spitsbergen en Nova Zembla; maar aangezien de visschen, door de gedurige jagt, die er op gemaakt werd, schuw geworden zijn, zien de walvischvaarders zich thans genoodzaakt, de visschen dieper in zee, onder het ijs, op te zoeken, waardoor deze visscherij thans met veel meer gevaar vergezeld gaat, dan vroeger het geval was, en er ook veel minder gevangen worden, zoodat men thans het te kort moet aanvullen door de zeehonden- of robbenvangst. De meeste walvisschen worden tusschen de 77° en 79° gevangen.

In het begin dezer eeuw werden nog jaarlijks meer dan 100 schepen ter *Walvischvangst* uitgerust, waarvan eenige vroeger andere later vertrokken, naardat zij eene langere of kortere reis moesten afleggen; die, welke naar Straat Davis stevenden, vertrokken het vroegst, namelijk in Februarij, omdat zij den versten togt hadden te vol-

brengen; de andere vertrokken in Maart, wederom andere later. Iedere walvischvaarder heeft vijf, zes of somtijds meer sloepen bij zich, die op zijde of van achteren aan het schip hangen. Ter plaats hunner bestemming gekomen, laten de walvischvaarders deze sloepen in zee, bemannen die met eenige van het scheepvolk, onder welke een harpoenier. Zoodra men nu eenen visch ontdekt, wordt hij nagejaagd, en wanneer men hem genaderd is, schiet de harpoenier hem met den harpoen, die aan eene lange lijn vastzit, in het lichaam; is de visch niet zoodanig gewond, dat hij nog kracht heeft, om de geheele lijn uit te loopen, dan kapt men het touw af, en men tracht den visch andermaal te trefsen, hetwelk dan zoolang behaald wordt tot hij geen kracht meer heeft, om de lijn uit te loopen, en sterft, als wanneer men hem met de sloepen naar de plaats sleept, waar het schip ligt, hem aan stukken kapt, en het spek, waarvan naderhand traan gekookt wordt, even als de baarden, van welke men baleinen maakt, binnen boord brengt. Ofschoon de Groenlandsche of Straat-Davis visscherij-societeit te Harlingen, wegens ongelukkige vangsten en verliezen, is ontbonden geworden, zoo hebben toch de Heeren **BARNÉ VISSER EN ZON** aldaar de vaart aangehouden en nog twee of meer schepen in zee, van welke in den loop van dit jaar er één met verscheidene walvissen bevracht is te huis gekomen, waardoor deze visscherij nieuwe aanmoediging heeft bekomen.

KOOPHANDEL EN SCHEEPPVAART.

De *Koophandel*, die als de ziel en zenuw van ons Vaderland aangemerkt wordt, moet hier zeer vroeg gedreven zijn. Men bespeurde hier, zelfs reeds in de onbeschaafde tijden, eenige beginselen van bekwaamheid tot het oefenen van nutte handwerken, die naderhand gelegenheid tot eenen voordeeligen handel gaven; maar toen de Romeinen, in de eerste eeuw onzer tijdrekening, in grooten getale herwaarts overkwamen, begon de koophandel meer algemeen te worden. Vele Romeinsche kooplieden, zich hier te lande hebbende nedergezet, dreven handel op de Brittannische eilanden en andere gewesten. In *Zeeland* heeft men oude opschriften gevonden, in welke de Romeinsche kooplieden hunne dankbaarheid aan de Goden betuigden, voor het beveiligen der koopwaren op zee. Ten tijde van **VITELLIUS**, waren er nog vele Romeinsche kooplieden in deze landen, die toen door de Kaninesaten gewapenderhand overvallen werden. De grachten, welke te dier tijde in de **NEDERLANDEN** werden gegraven, zijn, naar allen schijn, niet alleen ten dienste der krijgslieden, maar ook tot gerief van den handel, aangelegd. Het Friesche hout was toen reeds zeer beroemd en werd langs die Drususgracht uitgevoerd. Toen later deze landen door de Noormannen overvallen en door de Frankische koningen overmeesterd waren, werd de handel aanmerkelijk verdrukt. Maar in de tiende eeuw begon de handel in geweven stoffen, die uit Vlaanderen naar Frankrijk en Duitschland vervoerd werden, eenen aanzienlijken opgang te maken. Het oprigten van vrije jaarmarkten bragt ook niet weinig tot de uitbreiding van den koophandel toe (1). In

(1) Lezenswaardig over het vroeger handelsverkeer deser lande is Jonk. **Mr. H. M. A. VAN ASCH VAN WILCK**; *Geschiedkundige beschouwing van het oude handelsverkeer der stad Utrecht, van de vroegste tijden tot aan de veertiende eeuw.*

In den aanvang der veertiende eeuw, ontstond er een geweldig oproer onder de lakenwevers, in de Vlaamsche en Brabandsche steden, hetwelk, hoorden de wethouderschap het niet voorzigtig genoeg gedempt had, gelegenheid gaf, dat de weverijen naar de NOORDELIJKE NEDERLANDEN, en vooral naar Holland, werden overgebracht. Reeds eene eeuw vroeger, nadat de Ridders der Duitsche orde de landen aan de Oostzee bemagtigd hadden, waren de Oostersche koopvaarders begonnen hunne waren ook naar de NEDERLANDEN te voeren en de voortbrengselen dezer landen wederom terug te brengen. Amsterdam begon, in de vijftiende eeuw, latwerpen, dat toen reeds eene bloeiende koopstad was, naar de kroon te steken. Daar de Texelsche zeegeaten, omtrent het jaar 1400, door inbraak, wijder geworden waren, begon men het IJ met groote schepen te bevaren. De Oosterlingen bragten hunne granen en houtwaren te Amsterdam ter markt, en die stad leverde hun wederom zoوتر visch en haring van de visscherij dezer landen, en hetgeene weder dit land in grove waren opleverde. Het innemen van Antwerpen, door den Hertog van Parma, in het jaar 1585, werd van een geheel verval des handels in die stad gevolgd. Men versuimde de behelde, die voor groote schepen onbevaarbaar was gemaakt, wederom te openen. De kooplieden weken daarop naar Holland, den meessten handel met zich nemende. Van dien tijd af, begonnen de FRIESCHE NEDERLANDEN, midden in den zwaren oorlog, met welken zij te worstelen hadden, door de zeevaart en den koophandel te bloeijen.

Onder de talrijke steunsels van den *Koophandel*, dien de Nederlanders vroeger gedreven hebben, en nog, hoewel op eene kleinere schaal, drijven, is een der voornaamste de ligging aan de Noordzee, als mede het gemak om de koopwaren over de Zuiderzee, langs de bevaarbare rivieren, kanalen en vaarten, op eene min kostbare wijze, in kleine vaartuigen, te vervoeren; waarbij nog kwam de zeggende vrijheid, die ieder getrouw en gehoorzaam onderdaan alhier genoot, terwijl niemand, hetzij ingezeten of vreemdeling, van welken landaard hij ook wezen of welke godsdienst hij ook belijden mogt, indien hij de wetten gehoorzaamde, de lasten opragt en zich stil en vreedzaam gedroeg, voor vervolging of onregtvaardige verbruiking te vreezen had; zoodat elk goed burger, voor zoo ver hij met het behoud van het land bestaanbaar was, volstrekt meester van zijne eigendommen bleef. De aanzienlijke bevolking; der ingezetenen vlijt in het uitbreiden van hunne handwerken, manufacturen en visscherijen; de groote menigte koopvaardij-schepen, die zij bezaten; de aanzienlijke voorraad van contant geld, waarin geen land ter wereld bij de NEDERLANDEN te vergelijken was, zoodat de koophandel der andere natiën voor een groot gedeelte, met het geld der Nederlanders gedreven werd; de natuurlijke spaarzaamheid en vinnichheid dezer natie; het goed vertrouwen, waarin de Nederlanders bij andere volken stonden; de aanzienlijke en rijke wisselbank te Amsterdam, de Oost-Indische en de West-Indische Maatschappijën en de Societeit van Suriname, hebben veel bijgedragen, om den koophandel, vooral in Holland, zoo hoog te doen stijgen, dat het de afgunst van alle de andere handelsdrijvende natiën maakte, omdat zij zagen, dat de Nederlanders daarin een ieder te boven gingen. Ook waren het de koophandel en de zeevaart, die hen in staat stelden, om gedurende tachtig jaren eenen strijd, ter bekoming en bescherming van hunne vrijheid tegen Spanje, vol te houden, en dat rijk eindelijk te doen zwichten en het te dwingen,

om de Nederlanders voor een vrij en onafhankelijk volk te verklaren. Door de toeneming van den koophandel en de scheepvaart, vermeerderde ook hunne magt, en toen de eerste afnam, moest de laatste natuurlijk ook verminderen. De voornaamste oorzaak van het afnemen des koophandels is, dat de naburige en andere natiën, waaronder er zelfs zijn, die in het begin der zeventiende eeuw nog geen denkbeeld van koophandel en zeevaart hadden, er zich later met alle magt op hebben toegelegd, en de goederen, welke zij voorheen op eene der Nederlandsche markten kochten, gingen opzoeken in de eerste hand en daaruit verkregen, waardoor zij hunnen handel meer en meer zagen toenemen. Maar het volk, dat onzen handel de nijpendste slagen heeft toegebracht, is het Engelsche, zoo door zich van lieverlede van een groot gedeelte onzer koloniën meester te maken, als door meer dan eens, maar onder anderen, in het begin dezer eeuw, ons eensklaps den oorlog te verklaren, ten einde door het nemen van onze rijkgeladene koopvaardij-schepen, die, vertrouwend op eenen onlangs te Amiens gesloten vrede, de terugreis naar het vaderland hadden aangenomen, of in Engelsche havens waren binnengelopen, onzen koophandel den doodsteek te geven; dan desniettegenstaande is onze handel nog altijd zeer belangrijk, en nog mogen de buitenlandsche natiën onder vinden, dat zij, om geldleeningen op solide voorwaarden te sluiten, zich niet te vergeefs tot onze kooplieden wenden, zoodat men berekent, dat het bedrag der kapitalen, die de Nederlanders in Fransche, Oostenrijksche, Deensche, Russische, Spaansche, Amerikaansche en andere leeningen ingelegd hebben, 1600 millioenen guldens belooft. Niet alleen voor vreemden, maar ook en vooral, om het vaderland bij te springen, of ook wanneer het vaderlandsche instellingen geldt, staat de geldkas van den Nederlander open, en — wij mogen het met een innig genoegen hier ter nederschrijven — nimmer moest er in de laatste jaren eene geldleening aangegaan worden, nimmer moest er eene vaderlandsche onderneming tot stand komen, of de inschrijvingen overtroffen altijd ver het benooodigde en somtijds zelfs het dubbel daarvan. Vooral sedert den opstand in België, en de daar door veroorzaakte afscheiding van die gewesten, is de handel aanmerkelijk toegenomen, en dit kan wel gedeeltelijk worden toegeschreven aan de overkomst van vele Hollandsche en eenige andere handelhuizen, die in België gevestigd waren, maar nog meer aan het uitsluitend bezit van den handel op Nederlands-Indië, terwijl de bemoeijingen der Nederlandsche handelmaatschappij en onderscheidene andere nuttige inrigtingen den bloei des handels zeer bevorderen.

De *Nederlandsche handelmaatschappij* is, bij koninklijk besluit van 29 Maart 1824, No. 163, op den voet der naamloze maatschappijen, voor den tijd van vijftientig jaren, opgericht, en kan na den afloop van dien tijd, verlenging verzoeken, maar ook vóór dien tijd worden ontbonden, ingeval de meerderheid der stemgerechtigde deelhebbers, te zamen eigenaars van ten minste drie vierde der aandelen, daartoe mogt besluiten.

Zijne Majesteit heeft zich, met het Koninklijk huis, aan het bod der inschrijving gesteld, voor eene som van vier millioen gulden zijnde bij Koninklijk besluit van 19 April 1824, No. 41, het fond der Maatschappij bepaald op zeven en dertig millioen gulden; bij welk echter bij de nieuwe artikelen van overeenkomst, goedgekeurd vastgesteld, bij Z. M. besluit van 22 Junij 1827, No. 83, is vermindert.

word op vier en twintig millioen guldens, verdeeld in aandelen van 1000 gulden ieder, welke in halven en vierde deelen kunnen worden gesplitst.

De zaken der Maatschappij worden bestuurd door eene te Amsterdam gevestigde commissie, die, met de directie vereenigd, den Raad der Maatschappij uitmaakt. Er zijn zestien Commissarissen, bij welke een door den Koning wordt gevoegd, om voor Hoogstdezelfs belangen, als deelhebber en garant van den jaarlijkschen intrest, te waken. De eerstbenoemde Commissarissen blijven vier jaren in functie; daarna treden, naar eenen rooster, bij loting te bepalen, vier Commissarissen ieder jaar af, om opgevolgd te worden door een gelijk getal andere; de aftredende zijn wederom verkiesbaar. De Commissaris, die de belangen des Konings, als deelhebber en als garant waarneemt, is onder deze beurtwisseling niet begrepen.

De Maatschappij wordt beheerd door eenen President en twee Directeuren, van welke eene de werkzaamheden van Secretaris waarneemt, wordende, bij ongesteldheid, afwezigheid of andere wettige verhindering van den President, zijne functiën waargenomen door een der Directeuren, daartoe door den Koning te benoemen. De President, de Directeuren en de Secretaris genieten vaste traktementen, doch mogen geene andere posten, ambten of bedieningen hoegenaamd, bekleeden, noch middellijk of onmiddellijk eenigen handel drijven of deel hebben in reederijen of fabrieken.

In alle voorname handelplaatsen, zoo binnen als buiten het Rijk, alwaar de Maatschappij ladingen te verzenden of te ontvangen heeft, en overal elders, waar de Directie zulks noodig acht, worden een of meer Agenten aangesteld. Deze Agenten genieten provisie. Te Batavia is een ondergeschikte tak van bestuur gevestigd, onder de benaming van factorij, te zamengesteld uit eenen Voorzitter en vier Leden, die, even als de Agenten der Maatschappij, door de Directie benoemd en bij een besluit door haar ontslagen kunnen worden. Deze factorij heeft, behoudens eene volkomene ondergeschiktheid aan de Directie hier te lande, het toezigt en het algemeen beheer over de zaken der Maatschappij in Nederlandsch Oost-Indië. Zij zendt jaarlijks behoorlijke staten en rekeningen, wegens haar beheer, met een verslag harer verrichtingen, aan de Directie over. De leden der factorij genieten provisie.

Het doel der Maatschappij is de bevordering van den nationalen handel, scheepvaart, scheepsbouw, visscherijen, landbouw, fabrieken en trafijken, en zulks door, met in achtneming van hare eigene belangen, te bevorderen, zoowel de bestaande als de nog voor den Nederlandschen handel te openen bronnen van welvaart, benevens alle zulke ondernemingen, welke het vertier der voortbrengselen van de Nederlandsche nijverheid kunnen vermeerderen.

De Directie is de uitvoerende magt, waardoor de Maatschappij werkt. Aan de deelnemers is door Z. M. een jaarlijksche intrest van vier en een half pc. verzekerd, en bij de aandelen worden halfjarige intrest coupons gevoegd. De jaarlijksche opgemaakte en goedgekeurde balans ligt telken jare, gedurende veertien dagen, ter inzage van de stemgerechtigde deelhebbers. Van het overschot van ieder boekjaar wordt een gedeelte als reserve ter zijde gedeeld, en het overige over alle geheele aandelen als dividend uitgedeeld. In bijzondere gevallen kan eene algemeene vergadering van stemgerechtigde deelhebbers worden belegd, waardoor als dan het geheele ligchaam der Maatschappij wordt vertegenwoordigd.

De *Nederlandsche Bank* is bij besluit van 25 Maart 1814 goetrotleerd voor den tijd van vijf en twintig jaren, aanvang nemende met den eersten April van dat jaar. Dit octrooi is, bij besluit van 21 Augustus 1838, verlengd en bevestigd voor 25 jaren, aanvang nemende op den 31 Maart 1839, ten ware dit octrooi inmiddels mogt worden ingetrokken, welke intrekking alleen dan zal kunnen plaats hebben, wanneer eene meerderheid van drie vierde der deelhebbers zich vereenigt, om daartoe aan Z. M. den Koning verzoek te doen, of ook wanneer de bank, afwijkende van de bepalingen bij het octrooi en op de volgende reglementen vastgesteld, het voortdurend genot van het octrooi mogt verbeuren. Gedurende den voorschreven tijd van vijf- en twintig jaren, zal aan geene andere corporatie, societeit of compagnieschap in dit rijk verleend worden, gelijk octrooi, noch enige der voorregten en gunsten aan de bank verleend. Zij wordt geacht uit te maken een compagnieschap, zonder firma, bestaande aanvankelijk uit vijfduizend actiën ieder groot duizend gulden, waarvan de eigenaars de geldschietters zijn, zonder immer in hunne personen of goederen aansprakelijk te wezen wegens eenige zaken, de bank betreffende. Later is dit fonds tot tienmillioen gebragt en, volgens het besluit van verlenging en bevestiging, is het uit die som blijven bestaan. Wanneer het voor het belang van de bank wenschelijk of raadzaam mogt worden geacht, om dit fonds te vergrooten, en daarvan bij Directeuren en Commissarissen van de bank, in eene gecombineerde vergadering, eene gemotiveerde overweging en raadpleging, zal zijn opge- maakt, zal de Directie de vrijheid hebben, eene voordragt tot zoodanige vergrooting aan Z. M. te doen, welke zich echter niet verder zal mogen uitstrekken, dan tot de verdubbeling van het fonds van tienmillioenen, zoodat het hoogste kapitaal van inlaag, gedurende dit octrooi, uiterlijk op en tot twintigmillioenen zal moeten bepaald blijven. Wanneer tot zoodanige uitbreiding besloten en volmagt verleend zal zijn, zal daarvan, bij een openbaar besluit, aankondiging worden gedaan, en zullen de alsdan bestaande eigenaren van actiën, gedurende den tijd van ééne maand na die aankondiging, den voorrang hebben, om in deze uitbreiding deel te nemen, mits zich bij schriftelijke en ondertekende verklaring, zonder zegel, daartoe aan de Directie bekend makende. De nieuwe, uit zoodanige uitbreiding voortspruitende actiën, zullen in allen opzigten van denzelfden aard zijn als die, welke bij de oorspronkelijke oprigting zijn uitgegeven, doch bij verdere concessie van vergrooting, zal, op eene voordragt van Directeuren en Commissarissen der bank, door den Koning worden bepaald, de vaste en algemeene prijs, die voor de nieuw uit te geven actiën, aan de bank zal worden ingebracht, om de deelverkrijging, op eene billijke wijze, daar te stellen.

Z. M. heeft bij de eerste oprigting der bank, voor rekening van den Larde, deel genomen voor vijf honderd actiën, zich voorbehoudende, om die deelneming uiterlijk tot duizend actiën uit te breiden, welke uitbreiding daarna werkelijk heeft plaats gehad.

De actiën staan op de namen der deelnemers en het transport daarvan geschiedt ten overstaan der directie, bij ongezegelde acte. Alle verkoop van actiën op tijd, mitsgaders alle premiën en kanscontracten te dezer zake, zijn ongeoorloofd, nietig en van onwaarde. De eigenaars van actiën hebben, naar mate van hunne inlage, in alle operatiën van beleening en escompto boven anderen den voorrang.

De actiën kunnen bij de directie niet worden beleend. Zij zijn niet arrestabel, dan alleen ter executie van vonnissen, in kracht van gewijde overgegaan, of wel ingeval van faillissement van dengenen, op wiens naam zij staan. Zij zijn in de belasting aan geen taxaatie onderworpen.

De operatiën dezer bank bestaan: 1° in het escompteren van wisbrieven en ander handelspapier, op naam of aan order, voorzien van twee of meer voldoende handteekeningen; 2° in het beleenen van effecten, goederen, waren en koopmanschappen; 3° in den handel in goud en zilver, biljoen en verdere muntmaterialen, en in die te doen vermunt en verwerken; 4° in het ontvangen van gelden in rekening courant, en in het betalen van assignatiën of quitantiën, op die rekeningen af te geven, en zulks niet verder of meerder, dan tot het montant op elke rekening te goed zijnde; verleende de bank nooit eenigerlei voorschot of crediet in blanco, aan wien het ook zijn moge; en 5° in het beleenen op vreemde geldspeciën en muntmateriaal tegen eene verminderde rente.

De bank vermag geene waren, koopmanschappen of goederen, hoe ook genaamd, noch eenige effecten of credieten ten laste van den Staat, buitenlandsche Mogendheden of bijzondere ingezetenen, koopen, inruilen of verkrijgen; ook mag zij geen aandeel hebben, of direct of indirect deel nemen, in eenigen buiten- of binnenlandschen handel, bedrijven en compagnieschappen van schepen, assurantiën, visscheryën, fabrieken, trafijken, landbouw- of eenige andere goederen heegenaamd, almede vermag zij niet te koopen of te bezitten eenige vaste goederen, uitgezonderd alleen zoodanige lokalen, als zij tot haar eigen gebruik noodig heeft. Onder dit verbod is echter niet begrepen het muntmaterieel, zoo als daarvan ook wordt uitgezonderd het geval, dat de directie raadzaam mogt achten, om de onderpanden van beleeningen, waarvan de aflossing in gebreken is gebleven, bij de wettige realisatie van zoodanige onderpanden, aan te koopen tot vermindering van schade voor de bank.

De bank vermag beleeningen te doen op inschrijvingen in de grootboeken der Nationale Schuld, hetzij op de originele inschrijvingen zelve, hetzij op de certificaten daarvan, uitgegeven of nog uit te geven, en bij de directie gevisceerd; voorts op alle andere binnenlandsche effecten, obligatiën, schuldbrieven en actiën, alsmede op provinciale-, plaatselijke- en polder-obligatiën en dergelijke; dese laatste naar den cours, welke des noods zal bepaald worden door de makelaars, niet de taxaatiën voor het recht van successie belast; en wijders op effecten, door buitenlandsche Mogendheden en Staten hier te lande genegotieerd en gedomicilieerd, en door alhier gevestigde geaccrediteerde handelhuizen geteekend, mits die op de beurs te Amsterdam doorlopend eene courantswaarde hebben; — verder op roerende goederen, producten, gefabriceerde en ongefabriceerde waren en koopmanschappen, hier te lande liggende, en onder de bewaring en het bestuur der directie wordende gedeponceerd en gebragt. De beleening geschiedt voor drie maanden, bij aete voor notaris en getuigen gepasseerd. Van alle beleeningen zijn uitgezonderd en zullen onder geenerlei voorwendsel mogen worden beleend: alle onroerende goederen, alle schepen, en voorts alle effecten, schuldbrieven en obligatiën, actiën of credieten, ten laste van buitenlandsche Mogendheden, personen, compagnieschappen, maatschappijen en corporatiën, en zijn mede van de faculteit

van beleening uitgesloten, actiën of aandelen in banken, Oost- en West-Indische handel-societeiten, assurantien, fabriek- of landbouw-societeiten, die buiten het Rijk of in onze overzeesche bezittingen zijn opgericht.

De betaling bij de bank geschiedt in contante speciën, of in bankbiljetten ter grootte van: f 1000, f 500, f 300, f 200, f 80, f 60, f 40, f 25, welke biljetten dagelijks, op vertoon, in kontanten betaalbaar zijn.

Het bestuur dezer bank is toevertrouwd aan eenen President en 5 Directeuren, binnen Amsterdam woonachtig en bijgestaan door eenen Secretaris. Zes Commissarissen hebben het toezigt over de handelingen van dit bestuur. Het dividend wordt jaarlijks door President en Directeuren, met Commissarissen, in eene vereenigde vergadering, bepaald. De president en Secretaris worden te allen tijde door Z. M. benoemd. — De benoeming der zes Commissarissen geschiedt door de vijftig voornaamste geïntresseerden. — President, Directeuren en Commissarissen maken, bij iedere vacature eener plaats van Directeur, eene nominatie van twee personen, waaruit Z. M. de keuze doet. — Alle zes maanden treedt één der Directeuren af, en jaarlijks twee Commissarissen; doch zij zijn allen weder in dezelfde kwaliteit verkiesbaar.

De akten van beleening en verkoop, de renversalen, receptissen en bankbiljetten, ten overstaan van de Directie gepasseerd of door haar uitgegeven wordende, zijn vrijgesteld van het regt van registratie; zoo ook alle assignatiën, op de bank afgegeven, en de boeken aldaar gehouden wordende. Ook is een en ander, met uitzondering der akten van verkoop en beleening, vrij van zegel.

De gelden, in rekening-courant bij de bank te goede, zijn niet arrestabel, dan alleen ter bekoming van toegewezen gelden bij een regterlijk vonnis.

Er zal eene *Bijbank* te Rotterdam worden gevestigd, waarvoor de reglementen, drie maanden na den ingang van het laatste octrooi der Nederlandsche bank, door den President en Directeuren zullen worden voorgedragen, om de operatiën van de bank in alle hoofdplaatsen der provinciën en andere voornamste steden te doen bedrijven, hetzij door particulieren, hetzij door gecommiteerden, zoodanig als zij tot het geref van iedere plaats raadzaam zullen oordeelen.

Er zijn weinig landen, op welke de Nederlanders geen handel drijven; hetzij zij alleenlijk op vracht varen, in welk geval zij hunne schepen aan anderen verhuren, hetzij zij zelve hunne waren derwaarts en anderen van dáár herwaarts overbrengen. De voornaamste handel wordt echter thans gedreven, behalve op onze Oost- en Westindische bezittingen, op de Levant, Italië, Spanje, Portugal, Frankrijk, Groot-Brittannië, de Noord-scherijken, de Oostzee en Duitschland, alsmede op de Vereenigde Staten van Noord-Amerika en de onlangs gevestigde Zuid-Amerikaansche Staten; aan den Atlantischen oceaan.

De *Oost-Indische handel* kan gevoegelijk onderscheiden worden in den handel, welke uit Europa met onze bezittingen gedreven wordt, in den handel, welke deze bezittingen onderling drijven, en eindelijk in den handel van NEDERLAND met andere landen in Oost-Indië, welke niet aan het rijk behooren.

De handel uit Europa met de Oost-Indische bezittingen zeven, werd vroeger uitsluitend door eene maatschappij of compagnieschap gedreven, en wel met zeer aanzienlijke voordeelen, zoo lang buitenlandsch geweld of overmagt kon wederhouden worden, om de bronnen daarvan aan te tasten, en zich geheel of gedeeltelijk die eigen te maken. Zelfs nog in de laatste jaren van het bestaan dier maatschappij, en, nadat reeds zoo menige tak van handel aan het kwijnen was geraakt, begrootten Commissarissen-Generaal het jaarlijks retour van Indië op zeventien en een half millioen guldens; terwijl het zuiver voordeel, dat deze bezittingen met de destijds bestaande inrigtingen, na aftrek van f 831,000 uitdeeling aan de participanten of actiehouders der Oostindische Compagnie, en na betaling van alle interessen der gemaakte schulden en andere uitgaven in Europa, op f 1,025,579 geschat werd. De oorlog met Engeland, in het jaar 1780 uitgebarsten, bragt haar echter een zeer aanmerkelijk nadeel toe en veroorzaakte eene onherstelbare kwijning, zoodat de interessen, der tot herstel dier schaden in Europa opgenomen kapitalen, eene som van bij de vijf millioenen guldens vereischten. Naauwelijks gaf het rijk retour, in 1795 naar Europa afgezonden, eenig vooruitzicht; om de geleedene verliezen te herstellen, of de ongelukkige oorlog van dat jaar voltooid te verderf der Oostindische Compagnie; dit zoo rijk retour viel in 's vijands handen, en, bij een Staats besluit, werd het ootrooi dier Compagnie ingetrokken, en dus haar geheel bestaan vernietigd. Thans staat de handel op Oost-Indië voor ieder ingezetenen van het KONINGRIJK DER NEDERLANDEN open. De voornaamste koopwaren, die van dáár herwaarts gevoerd worden, zijn: koffij, peper, suiker, kruidnagelen, muscaatnoten, foeli, kamfer, Banka's tin, tamarinde, sapanhout en arak; voorts diamanten, goud, paarden, amber, cardamom, katoenen garens, aloë, kurkuma, drakenbloed, stoklak, gongutta, gom, myrrhe, benjoën, borax, ruwe cachou, lange peper, staartpeper, sago, schellak, paarlemoerschelpen, gember, soija enz. Men brengt derwaarts: equipage-goederen, zeildoek, touw en teer; sijne lakens en kasimieren, grof laken voor de krijgsmagt; proviën waartoe behooren: wijnen, bier, sterke dranken of likeuren, hammen, boter, kaas, olie, meel, Europesche vruchten op brandewijn enz.; ijzer en staal aan staven, beste sloten en eenig ander gewerk ijzer, alsmede spijkers in onderscheidene soorten; voorts, wat de voorwerpen van weelde betreft: zilvergoed, gouddraad en eenige bijouteriën; meubelen, schoenen, laarzen, zadels, kramerijën, horlogieglaswerk, vengster- en spiegelglas; eenige koperen-, tinnen-, ijzeren- en blikken waren; mitsgaders lijnolie en loodwit.

De handel welke de Oost-Indische bezittingen onderling drijven geschiedt voornamelijk in Europesche waren, alsmede in Indische lijnwaren, opium, foeli, nagelen, muscaatnoten, poeder suiker, kamfer, tin, koper, Japansch koper enz.

In den handel, welke van Nederland onmiddellijk op den vasten wal van Indië gedreven wordt, deelde eertijds ook de Oostindische Compagnie voor een aanzienlijk bedrag. Zij alleen toch bezat de ruwe voortbrengselen van de Indische eilanden, die, buiten het geld, hoofdzakelijk tot de inkoop der retouren, op de Kusten van Coromandel, Malabar en Bengalen, dienden, en kon dus, door den geringen prijs, dien zij daarvoor besteedde, en uit hoofde van vele gunstige verbindtenissen, met de Vorsten dier landen aangegaan, de goederen tot mindere prijzen, dan de overige Europesche volken inkoopten,

en alzoo, indien zulks noodzakelijk was, ook voor lagere prijzen afzetten. De Compagnie had daardoor, als het ware, de magt in handen, om de markt te bepalen, en voorzag om die reden ook bijna geheel Europa van deze voortbrengselen. Nadat Engeland zich uitsluitend de heerschappij op het Indische schiereiland verzekerd, en al de voortbrengselen en dat land aan zich cijsbaar gemaakt heeft, is deze handel echter, voor het grootste gedeelte, in de handen van die natie overgegaan. De voornaamste waren, die van gezegde kusten naar Europa vervoerd worden, zijn: katoen, peper, salpeter, verbout, gomlak, borax, sandelhout, suiker, katoenen- en zijden stoffen, shwals enz.

Ook de *handel op China* is voor ons niet meer zoo voordoeilig als eertijds, uit hoofde dat de Engelschen de waren, die zij uit China voeren, met voortbrengselen van Bengalen betalen, en dus zoowel op afzending als retour winst behalen, hetgeen geenszins het geval is met onze kooplieden, die verplicht zijn het grootste gedeelte der Chiuesche koopwaren met baar geld te voldoen, en dus alleen uit het retour de inkomsten hunner uit- en te huisreis moeten vinden. Ook is deze handel, te enzen opzigte, ook nog beperkt geworden door het ruimer aandeel dat andere natiën daaraan genomen hebben. De goederen, die uit China gehaald worden, zijn: thee, suiker, nankin, koper, borax, aluin, kwikzilver, porselein, verlake waren, kaneel, rabarber, muskus en onderscheidene droogerijen. De koopwaren, die derwaarts gevoerd worden, zijn: katoen, lakens en andere stoffen, glaswerk, vossen-, otter- en bevervelen, sandelhout enz.

De *handel op Japan* is, behalve aan de Chinezzen, alleen aan de Nederlanders toegestaan, die eene factorij hebben op het eilandje Desima, zijnde een uithoek van de stad Nangasaki. Sedert het jaar 1609, hadden de onzen eene loge op *Firando*, maar nadat zij, in 1659, veel bijgedragen hadden, om aan de Portugezen, met welke zij toen in oorlog waren, het land te doen ontzeggen, zagen zij zich twee jaren later zelve genoodzaakt, de plaats te gaan innemen, welke de Portugezen verlaten hadden, zijnde het gezegde eilandje Desima, dat de gedaante heeft van eenen uitgespreiden waaijer. Op dit eilandje staan niet slechts de woningen van het Opperhoofd en verdere Nederlandsche beambten, maar ook eene reeks van pakhuizen, tot berging der aangebragt wordende ladingen; voorts een intrek of verblijf voor de Opperbanjozen, de Ottona's, de Kasserossen, de Tolken, de Beambten der geldkamer en voor de verdere Japansche bedienden; wijders een groote vlaggemast, en eindelijk, sedert 1823, eene botanische tuin, welke meer belangrijk dan uitgebreid is. Dit alles staat, als het ware, opeengedrongen op eene oppervlakte, die slechts vijf en zestig roeden lang en achttien breed is, maar draagt niet te min den wijschen titel van factorij van den Nederlandschen handel in het rijk van Japan. De Nederlanders halen van daár: kamfer, verlake waren en vooral koper, en voeren aldaar hunne koloniale en andere waren in.

Ingevolge het reglement op het beleid der regering, van het Justiciewezen, den *handel en de scheepvaart voor de kolonie Suriname*, gearresteerd den 21 Julij 1821, mag de handel en vaart op en van deze kolonie alleen geschieden uit- en naar het Moederland, zoo dat alle de daar gewonnen wordende producten nergens, dan onmiddellijk naar de NEDERLANDEN mogen worden gezonden, en alle behoeften en waren, voor de kolonie benoodigd, alleen uit het Moederland der-

waarts mogen worden aangebragt; waarvan echter uitgezonderd zijn de Noord-Amerikanen, aan welke de vaart op Suriname, overeenkomstig de toen bestaande inrigtingen, is vergund gebleven; en de ingezetenen der Nederlandsche West-Indische eilanden, aan welke dezelfde regten als de Noord-Amerikanen zijn toegestaan. Volgens de deswege bestaande verordeningen mogen de Noord-Amerikanen niet anders van deze kolonie uitvoeren, dan: oud koper, tin of lood, alsmede tabak, en het hoofd product van uitvoer melassie. De goederen, waarvan de invoer, met Noord-Amerikaansche schepen wordt toegelaten, zijn: aardappelen en andere aardvruchten, beschuit, blom (fijn meel), boomvruchten, gevogelte, hoornvee, houtwaren, kaarsen van spermacetie, muilezels, olie van spermacetie of traan, paarden, peulvruchten, rijst, schapen, tabak in bladen, varkens, visch en vleesch, de beide laatste artikelen gedroogd, gerookt, gezouten of in pek. Naar de NEDERLANDEN worden van Suriname uitgevoerd: suiker, koffij, katoen, cacao, indigo, melassie, rum, oranjeschillen, tonka, gom, kwassiehout, wormbast, aroroot enz. Het meerendeel der koloniale producten wordt naar Amsterdam uitgevoerd, een veel kleiner gedeelte gaat naar Rotterdam, terwijl een nog geringere hoeveelheid naar Middelburg gebragt wordt. Men berekent den geheelen uitvoer naar de NEDERLANDEN op 70, hoogstens 80 scheepsloadingen. De invoer bepaalt zich alleen tot de koloniale consumtie, maar is, naar de hoeveelheid der bevolking, ongemeen groot. Van de NEDERLANDEN worden ingevoerd allerhande soorten van levensmiddelen, gezamenlijk provisiën geheeten, bestaande in: zoo gedroogde, gezoutene, gerookte, ingelegde als versche eetwaren, dranken, wijnen, bieren, likeuren, minerale wateren enz.; alle mogelijke mans- en vrouwenkledingstukken, welke veelal gemaakt uit de NEDERLANDEN komen; verder alle bedenkelijke meubilaire goederen, zilver-, aarde- en glaswerken; overigens allerhande soorten van modewaren, galanteriën, bijouteriën, toilet-artikelen, verlake goederen, bronswerken, muziek en muzik-instrumenten; alle keukengereedschappen, van koper-, ijzer-, tin-, blik- en aardewerk; paardentuigen, zadels enz.; ook nog geconsigneerde plantaadje-behoefden, zoo als: stoomwerktuigen, suiker- en distilleerketels; bouwmaterialen, als: mopsteenen, kalk, cement, vloersteenen of plavuizen, koper- en ijzerwerk; gereedschappen voor den veldarbeid, alsmede voor molenmakers, timmerlieden en metselaars; verfoliën, hoepels, linnen voor koffij en katoenbalen; en eindelijk: uitrustingen voor de slaven, als: bont lijnwaad, duffels, waakjassen, hoeden, messen, scharen, kammen, scheermessen, tonteldozen enz.

De handel op Curacao en de vordere West-Indische eilanden is geheel en al verlopen, en sedert het jaar 1795 is dit eiland, als het ware, van Nederland in wederkeerige betrekkingen afgescheurd, en heeft de aanvoer van goederen uit het Moederland geheel opgehouden, zoodat er tegenwoordig ieder jaar slechts ééne kleine brik komt. De uitvoer is buitengemeen gering, en beslaat slechts in: cabriethuiden en eenig slecht vee, gedroogde oranjeschillen en zout. De voornaamste invoer bestaat uit: gezouten vleesch, spek en visch, tarwemeel, aardappelen, ruwe suiker, brood, tabak, roode wijn, maderawijn, brandewijn, jenever en rum.

In de handel op de kust van Guinea, die grootendeels in handen der Europeanen is, had ons Vaderland vroeger een aanzienlijk deel, thans is hij echter van minder belang. De uitvoer bestaat in goud en ivoor, waartegen allerlei Europesche fabriekwaren, speelgoed, koralen, kruid, lood en bijzonder brandewijn worden ingeruild.

Onder den *Levantschen handel* verstaat men dien, welke gedreven wordt op alle landen van het Turksch gebied, welke aan de Middellandsche en Zwarte zeeën gelegen zijn, alsmede die op Egypte en Griekenland, en in het bijzonder den handel op de steden: Konstantinopel, Aleppo, Smirna, Odessa, Alexandrië, en Alexandrette; ofschoon de schepen, die derwaarts varen, altijd eerst Livorno, Marseille en andere havens van het gebied der aan de Middellandsche zee gelegen Christen-mogendheden aandoen. In de veertiende en vijftiende eeuw, werd er, te Antwerpen, sterken handel op Venetië gedreven. Dat gemeenebest ontving specerijen en andere Oostindische waren over Smirna en Aleppo, alwaar die waren, door karavanen, te lande, gebragt werden. De Antwerpenaars haalden deze koopmanschappen van Venetië, en vertierden ze hier te lande. De vaart op de Middellandsche zee was echter, met den aanvang der 16de eeuw, van weinig belang, ofschoon de koophandel voor het grootste gedeelte van Antwerpen naar Amsterdam was overgebragt, en de specerijen, nevens andere Oost-Indische waren, die de Antwerpenaars van Venetië haalden, na de oprigting der Oost-Indische Compagnie, uit de Indiën zelve veel goedkooper, dan elders, waren te bekomen. Het duurde niet lang, of deze handelak nam eene tegenovergestelde rigting, want de Joden, omstreeks dien tijd uit Spanje verdreven, en van welke vele zich als kooplieden te Amsterdam nederzetterden, ondernamen, om de Oost-Indische waren naar de plaatsen te vervoeren, vanwaar men die gewoon was te halen, aangezien die goederen, zelfs te Aleppo en te Smirna, werwaarts men ze te land, met karavanen, oyerbragt, en waar de Venetianen zo gingen koopen, veel duurder waren, dan in de NEDERLANDEN. De Christen kooplieden te Amsterdam, nu ziende, dat hunne Joodsche stadgenooten, op deze wijze aanzienlijke voordeelen behaalden, vestigden Nederlandsche kantoren in de voornaamste koopsteden van Italië, op de eilanden van den Archipel, te Konstantinopel, te Alexandrette, te Smirna en elders, die met de kantoren in NEDERLAND eenen voordeeligen handel dreven, welke hand over hand toenam; om echter onderscheidene zwarigheden uit den weg te ruimen, en dien voordeeligen handel te begunstigen, werd men in het jaar 1625 te rade, om te AMSTERDAM eene kamer van directie op te rigten, onder den naam van *Directeuren van den Levantschen handel en navigatie in de Middellandsche zee*, welk collegie nog tot in onzen tijd bestaan heeft, maar sedert eenige jaren ontbonden is. Er vertrokken voorheen jaarlijks drie of vier vloten naar de Middellandsche zee, onder het geleide van 2 oorlogschepen, voerende 45 à 50 stukken. De koopvaardijschepen, die men daartoe gebruikte, en, omdat zij de Straat van Gibraltar moesten doornemen, *straatvaarders* genoemd werden, waren bemand met 60 tot 70 koppen en gemonteerd met 20 tot 24 stukken. Het sterk wapenen der straatvaarders was eene noodzakelijke voorzorg, omdat de vaart op de Middellandsche zee, zeer gevaarlijk was, wegens de zeeroovers van Algiers, Tunis en Tripoli, en ofschoon het Algiersche roofnest in 1830, door de Franschen is uitgeroeid en, die van Tunis en Tripoli, daardoor verschrikt, zich niet meer zoo openlijk op de zeerooverij toelaggen, is deze vaart echter, ook thans nog, niet zonder gevaar, wegens de zeeroovers, die zich in de Grieksche wateren ophouden. Men zendt naar deze gewesten: peper, nagelen, muskaatnoten, suiker, cacao, verwstoffen, kramerijen, juchtleder, Oostindische katoenen, lijnwaden, muscus, lood, tin, blik,

staal, zweedsch ijzer, ijzerdraad, koper, koperdraad, loodwit, koperrood, kwikzilver, barnsteen, roodaarde, cinaber, blaauwsel, indigo, cochenille, olifantstanden, meekrap, campechehout, fernambukhout, vermilioen, pek, teer, harst, stokvisch, haring, gerookte zalm, lakens, sarge, saai, grove grijnen, zeikloek en linnen; en men bekomt van dáár terug: Levantsche kossijbonen, Turksch leder, kemel- en greitenhaar, zijde, katoen, vloertapijten, dimetten, galnoten, Arabische wierook, gommen, droogerijen en geneeskundige kruiden.

De Spaansche oorlog, die in de zestiende eeuw begon, belette echter den Hollanderen niet hunnen *handel op Spanje* onder vreemde vlaggen te drijven. De Koning zag dit oogluikend aan, uithoofde de Hollandsche kooplieden den Spanjaarden de voorwerpen uit het Noorden, welke zij tot het bouwen hunner schepen zoo zeer noodig hadden, aanbragten; dit duurde echter niet lang, daar de Spaansche Koning al spoedig bespeurde, dat zijne vijanden, door de winsten; die zij uit zijn koninkrijk trokken, in staat gesteld werden, om het tegen hem uit te houden, waarom hij hunne schepen in beslag nam, en al den handel op Spanje den bodem insloeg. Bij het twaalfjarig bestand van het jaar 1609, werd de handel, tusschen de beide volken, eerst wederom opengesteld, doch met het einde van dit bestand, kwam er op nieuw een verbod, hetwelk tot in het jaar 1648, toen de Munstersche vrede gesloten werd, in stand bleef. Vermits de Nederlanders, gewoon hunne Oostindische waren uit Spanje te halen, door het bedoelde verbod, daarin verhinderd werden, zoo werden zij nu genoodzaakt, om zelve die waren in Oost-Indië te gaan koopen, waardoor de grond werd gelegd voor onze vaart op, en alle onze bezittingen in Oost-Indië, en Spanje het grootste débouché voor zijne Oostindische voortbrengselen verloor. Zoo werd dit verbod voor ons eene bron van welvaart en voor Spanje van groot verlies. De handel op Spanje in andere goederen heeft van 1648 tot het jaar 1702 geduurd; doch werd toen, door den opgekomen oorlog, op nieuw gestremd en eerst, na den Utrechtschen vrede van het jaar 1713, op den vorigen voet hersteld. Spanje sloot een verbond van koophandel met de Staten, op den 26 juni 1714. Sedert dien tijd werd er in Holland sterk op Spanje en in het bijzonder op Cadix, gehandeld. De Nederlanders brengen naar dit Koninkrijk: specerijen en andere Oostindische waren, inlandsche manufacturen, lijnwaden, kanten, cacao, juchtleider, Schotsche kousen, tarwe, naalden, spelden, benjoën, polemiten, lint, zijden stoffen, kamerdoek, zeilgaren, nettengaren, zeildoek, spijkers en kramerijen. Zij halen van daar en inzonderheid uit de havens van Barcelona, Alicante en Mallaga: brandewijn, wijnen, olijfolie, eissers (zekere soort van erwten), vruchten en wol.

De *Koophandel op Portugal* is zeer voordeelig voor de Nederlanders. Vóór dat men uit deze landen, naar de Indiën voer, was hij een der hoofdtakken van onzen handel, doch toen Portugal, in het jaar 1580, met Spanje vereenigd werd, kwam er verbod op den handel met beide deze rijken. Nadat de Portugezen in het jaar 1640 het juk der Spanjaarden afgeschud, en den Hertog van Braganza tot Koning uitgeroepen hadden, werd er in het volgende jaar een bestand voor tien jaren, tusschen Portugal en de Staten gesloten, waardoor de handel op dat land weder begon te herleven. Doch dit bestand, in het jaar 1643 verbroken zijnde, begon de oorlog op nieuw, die eerst met den vrede van het jaar 1661 ten einde liep. Bij dezen vrede werden aan de Nederlanders aanmerkelijke voordeelen voor hunnen

koophandel toegestaan, die sedert vrijelijk door het geheele koninkrijk gedreven werd. De Koophandel op dat land geschiedt meest op Lissabon, Oporto en Setubal of St. Ubes. Men zendt derwaarts: allerhande zijden-, garen- en wollen manufacturen, lijnwaden, katoenen stoffen, kamerdoek, stijfisel, was, touwweefk, hennip, vlas, kruid en lood, staal, speelkaarten, koperen bekkens, papier, juchtleder, stokvisch, gezouten visch, haring en van tijd tot tijd granen. Men bekomt van Lissabon terug: zout, wijn, katoen, wol, sumak, vijgen, rozijnen, anijszaad, olijfolie, oranjeappelen, chinaasappelen, citroenen, limoenen, amandelen, goud, zilver en diamanten; van Oporto: olie, wijn, sumak enz., en van Setubal veel zout. Ook halen de Nederlanders veel wijn van Madera, dien zij gedeeltelijk naar Oost- en West-Indië vervoeren.

De *Koophandel op Frankrijk* is te allen tijde sterk door de Nederlanders gedreven, en niet zonder aanzienlijke voordeelen voor de Franschen, omdat men oneindig meer koopwaren uit Frankrijk trok, dan men derwaarts zond. Vóór den Munsterschen Vrede van het jaar 1648, werd de Nederlandsche handel door het Fransche hof aanmerkelijk begunstigd. Na dien tijd echter weigerde Frankrijk de vorige traktaten van koophandel te vernieuwen, en dreigde nieuwe belastingen op de Nederlandsche koopwaren te leggen. De Afgezant der Staten vertoonde den Koning, dat men genoodzaakt zou zijn, de belastingen op de Fransche waren, die herwaarts werden gevoerd, insgelijks te verhoogen; hetwelk schadelijk voor Frankrijk zou uitkomen. Hij wees in het bijzonder aan, dat er jaarlijks voor meer dan drie en veertig milioenen aan Fransche waren hier te land werden vertierd. In het jaar 1662 werd er een handels-traktaat getroffen. Men beloofde er zich, van weerskanten, vele voordeelen van, doch men vond zich, na weinige jaren, in zijne verwachting aanmerkelijk bedrogen. De Fransche Koning stelde, in het jaar 1667, zulke zware inkomende regten op de Nederlandsche koopwaren, dat elk den lust verging, om die naar Frankrijk te brengen. Men bracht daarenboven, in Frankrijk, Noordsche Maatschappijen tot stand, als of men in den zin had, den Nederlanderen van alle kanten afbreuk te doen. De Staten verboden toen den invoer der Fransche wijnen en brandewijnen. Men rigtte in Nederland nieuwe weverijen op van Fransche wollen stoffen, en deed zijn best, om die beter koop, dan de Franschen konden doen, te leveren. Het misverstand tusschen Frankrijk en de Staten barstte, in het jaar 1672, tot eenen volslagen oorlog uit, die met den Nijmeegschen vrede van het jaar 1678 eindigde. Men voegde bij het vredesverdrag een handelstraktaat, hetwelk in alle deelen met dat van het jaar 1662 overeenkwam; doch, even als het eerste, slecht werd nageleefd. De Franschen bezwaarden weder de Nederlandsche waren, en de Nederlanders bevljchtigden zich daardoor te sterker, om in hun eigen land, gouden en zilveren passementen, fluweelen, linten, hoeden, papier en andere waren te vervaardigen, die zij vroeger uit Frankrijk plagten te halen. Het herroepen van het edict van Nantes, in het jaar 1685, dreef een groot aantal kooplieden, die de Hervormde godsdienst waren toegedaan, uit Frankrijk. Zij bragten de Fransche handwerken in de VEREENIGDE NEDERLANDEN, en berokkenden Frankrijk daardoor eene bijna cuherstelbare schade. De Franschen zagen hunnen misslag in, toen het te laat was. Zij poogden, bij den Rijswijkschen vrede van het jaar 1697 en bij den Utrechtschen van het jaar 1713,

de zaken op den vorigen voet te herstellen, en schaften te dien einde onderscheidene zware belastingen op de Nederlandsche waren af, doch het mogt weinig baten. De Fransche waren werden hier te lande op verre na zoo veel niet getrokken, als voorheen. Thans is de *koophandel* op *Frankrijk* weder aanzienlijk, en wordt voornamelijk gedreven op de havens van Bayonne, Bourdeaux, Duinkerken, Libourne, Marseille, Nantes en Rochelle. Men voert derwaarts: lakens, lijnwaden, koper, zoo gewerkt als ongewerkt, tin, lood, schrijfpennen, beddenveeren, wol, specerijen en kruidenrijen, kamelotten, kaas, boter, raapolie, lijnolie, traan, asch voor de zeepzieders, zwaavel, doigen, hout, masten, harpuit, teer en pek, droogerijen, verwstoffen, muscus, hennip, zaailijnzaad, vlas, beverwol, pelterijen, juchtleder, spaansch leder, kwikzilver, staal, ijzeren staven, koperdraad, ijzerdraad, blik, koperrood, gom, galnoten, indigo, verwhout, suiker, talk, kaarsen, tabak, meekrap, kamfer, rijst, anijs, stijfsel, kanefas, touwwerk, haring, zalm, paarden, diamanten enz. Men bekomt uit *Frankrijk* daarvoor terug: zijden manufacturen, lakens, kousen, handschoenen, hoeden, velerhande kramenrijen, galanterie, en mode-waren, glas, wijnen, brandewijn, azijn, kastanjes, pruimen, rozijnen, vijgen, olijven, gember, amandelen, noten, honig, was, saffraan, Spaansch groen, zout, zeep, olij, foelie en notenboomenhout.

De *Koophandel op het Britsche Rijk*, die reeds in de middeleeuwen zeer aanmerkelijk was, nam kort na het ontstaan van de republiek der VEREENIGDE NEDERLANDEN, op nieuw, zeer in belangrijkheid toe, maar later, toen de naijver der Engelschen eenige goederen zwaar belaste, en de invoer van onderscheidene andere gebeel deed verbieden, werd hij grootelijks gestremd. Die handel bloeit evenwel thans nog voornamelijk te Amsterdam, Rotterdam en te Dordrecht, welke beide laatste steden echter beter gelegen zijn voor de vaart op Londen en andere Engelsche plaatsen, dan Amsterdam. Men vaart van hier op Londen, Liverpool, Bristol, Hull, Newcastle, Sunderland, Edinburg, Dublin en Cork, verwaarts men de navolgende goederen zendt: specerijen, geneesmiddelen, vlas-, lijn-, raap-, hennip-, klaver-, karwei-, mostaard-, uijen- en tuinzaden, raap- en lijnzaadkoeken, bloemwortels, chicoreiwortel, aardappelen, vlas, biezen, boonen, erwten, eikenschors, meekrap, houten hoepels, bezems, touwwerk, geneverwijn, ruwe zijde en afval van zijde, tarw, haver, zeildoek, papier, stijfsel, potasch, weedasch, lakmoes, blik, orleans, marmer, smeltkroezen, mineraalwater, eau de Cologne, vernis, terra de Sienna, tabaks- pijpen, aardrijkskundige kaarten, beenderen, kalfshuiden, schapenwol, honig, paling, en vooral boter, kaas, enz. De goederen, die men van daár terug bekomt, zijn: ijzerdraad, ijzeren winkelwaren, spaden, schoppen, spijkers, platen, hoepels en ander ijzerwerk, staal, vertinde platen, koper, koperen rollen, tin, lood, loodwit, krijt, vitriool, aluin, pijpjaarde, vuursteen, smee- en steenkolen, klipzout, aardewerk, manden, zouthandelaars-, apothekers- en vetwaren, lakens, saaijen, flanellen en vele andere wollen stoffen, zijde, zijden en wollen kousen, werk van vlas, hoeden, mutsen, rum, brandewijn, Iersche boter, talk, koeyen- en ossenhuiden, kalfsleder, lijm, traan, walvischbeenderen en paarden.

De vaart naar *het Noorden* en de *Oostzee* is eene van de eerste, welke de inwoners dezzer landen ondernomen hebben. Omtrent het midden der dertiende eeuw gingen vele van de voornaamste steden van

Duitschland en de NEDERLANDEN een verbond aan, tot voortzetting en beveiliging van den koophandel. Men noemde dit verbond het Hanze-verbond en de steden Hanzeesteden. Reeds in de 13de eeuw was Stavoren eene druk bezochte Hanzeestad, die zich in het jaar 1308 met Hamburg, Bremen en Lubek tot wederzijdsche handelbescherming verbond, en in 1241 was Stavoren reeds de belangrijkste dier koopsteden. Ook Molquerum en Hindelopen genoten groote voordeelen, door het tolverbond van de Sond. De Hanzeesteden waren in vier klassen verdeeld: de Lubeksche, de Keulsche, de Brunswijker en de Dantziger. Onder de Keulsche klasse behoorden die Nederlandsche steden, welke toen, wegens haren koophandel, vermaard waren, te weten: Arnemuiden, Arnhem, Bolsward, Deventer, Dordrecht, Elburg, Groningen, Harderwijk, Kampen, Nijmegen, Roermonde, Stavoren, Tiel, Utrecht, Venlo, Zutphen en Zwolle. De Hanzeesteden waren eenen geruimen tijd meester van de vaart naar het Noorden en de Oostzee; tot dat Eam VIII, Koning van Denemarken, in het begin der vijftiende eeuw, aan onderscheidene andere volken, onder anderen ook aan de Hollanders en Zeeuwen, verlof gaf, om door de Sond te varen, en op de Oostzee te handelen. De Oostersche en Noordsche handel werd, van dien tijd af, zoo sterk, door de inwoners dezer landen voortgezet, dat de vaart der Hanzeesteden daardoor aanmerkelijke schade leed. Na het twaalfjarig bestand van het jaar 1609, zochten alle mogendheden van Europa de vriendschap van onzen Staat. De Hanzeesteden, die reeds veel van haren ouden luister verloren hadden, zagen zich, ter beveiliging van den geringen handel, die haar nog overschoot, genoodzaakt, om, in het jaar 1631 en vervolgens, onderscheidene handelstraktaten met de REPUBLIEK DER VEREENIGDE NEDERLANDEN te sluiten. De Nederlanders behielden de vaart op de Oostzee genoegzaam alleen. Het Hanzeatisch verbond eindelijk verbroken zijnde hebben de meeste steden, die er toe behoorden, den naam van Hanzeesteden verloren. Lubek, Hamburg en Bremen hebben echter dien ouden naam nog lang gevoerd.

Onder den *Noordschen handel* verstaat men in het algemeen, den handel op Rusland, op Denemarken, op Noorwegen en op Zweden.

De *Koophandel op Rusland*, vroeger de *Moskovische handel* genaamd, werd certijds over Revel en Nerva gedreven; maar in het jaar 1581 begonnen de Nederlanders regelrecht op Archangel te handelen. De Czaar van Moskovï stelde, in het jaar 1604, den handel op Archangel open, en van dien tijd af, hebben de Staten er zich altoos op toegelegd, om met het Russische hof op eenen vriendschappelijken voet te blijven; terwijl dat hof van zijnen kant den Nederlandschen koophandel altijd aanmerkelijk begunstigde. Thans wordt de *Koophandel op Rusland* meest van Amsterdam gedreven, op Archangel, Petersburg en Moscou, werwaarts men zendt: papier, kaarten, lakens, zijden en wollen stoffen, sergies, trijpen, saaijen, fluweelen, kalaminken, peper, muskaatnoten, nagelen, kaneel, cardemon, suiker, koffij, vijgen, rozijnen, pruimen, amandelen, geconfijte gember, drooge gember, galnoten, saffraan, boom-olie, fransche wijnen, aluin, zwavel, wierook, loodwit, menie, spaansch groen, koperrood, kwikzilver, salamonjac, kamfer, rozenrood, indigo, terpentijnolie, verwhout, blik, tin, lood, vingerhoeden, naalden, spelden, koperdraad, ijzerdraad, zilverdraad, gouddraad, diamanten, passement-

werk, kanten, paarden, kerkkroonen, kandelaars, geel-koperen ketels, nieuwe haring, hoeden, linten, bunsingvellen, Westindische bevervelen, olifantstanden en korallen. Men haalt van daár: velerhande pelte-rijen, beverwol, huiden, lams- en schapenvellen, kalfsvellen, robben- vellen, jucht- en ander leder, varkensborstels, was, gezouten zalm, kaviaar, vischlijm, talk, potasch, weedasch, pik, teer, pakmatten, scherpmasten, hennip, hennipgaren, hennipolie, granaa, linnen- manufacturen, servetgoed, zeildoek, potdoek, linnengaren enz.

De *Koophandel op Denemarken* is niet uitgebreid, maar toch van veel belang, voor de NEDERLANDEN. Naar dat land zendt men voornamelijk gespoenen tabak, zout, papier, wijnen, brandewijn, bier, azijn, eenige specerijen en kruidenrijen, zijden stoffen, lakens, lijnwaden, kanten, ijzer, spiegels enz.; en men bekomt van daár: IJslandsche stokvisch, talk, huiden, hennip, IJslandsche kousen en wanten, potasch, weedasch, aluin, was, zwavel, vossen- en beerenvellen.

De *Koophandel op Noorwegen* of de *Kleine Oost* is van veel meer gewigt, en wordt meest gedreven op Bergen, Drontheim, Christiania en Christiania, werwaarts men zendt: witte Fransche wijnen, Spaansche wijn, brandewijn, jenever en andere sterke dranken, azijn, specerijen, zout, suiker, kaas, hop, rijst, amandelen, pruimen, rozijnen, tabak, kalk, steen, verwstoffen, lakens, baaijen, berges, zijden stoffen, wollen en zijden kousen, en allerhande kramen. Men bekomt van daár: zeer veel stokvisch, bokkenvellen, koper, pek, teer, talk, levertraan, maar vooral gezaagde en ongezaagde hout- varen, als: scheepsmasten, hei- en groote masten, juffers en sparren, greinen planken, eiken balkjes, handspaken, blokhout, linden timmer- hout, vuren kuieën, ankerstokken, eiken tonnen, duigen; enz., alsmede veel braandhout. De vaart op Bergen in Noorwegen was voorheen van zooveel aanbelang, dat de Bergervaarders te Amsterdam eene bij- zondere kamer hadden, en er ten hunnen behoeve, door de hooge reg- ning, onderscheidene keuren gemaakt zijn.

De *Koophandel op Zweden* wordt voornamelijk gedreven op Stok- holm, werwaarts dezelfde goederen, als naar Denemarken en Noorwe- gen, gezonden worden; maar hij is veel aanzienlijker ten opzichte van de varen, die men van daár krijgt, bestaande voornamelijk in aller- hande houtwaren, teer, pek, zwavel, talk, tin, ijzer, koper, koper- draad, koperen ketels en bekkens enz.

Onder den *Oosterschen handel* begrijpt men dien, welke gedreven wordt op de havens en koopsteden langs de Oostzee, die onder Rusland, Pruisen enz., behooren.

De *Koophandel op de Oostzee* is een voorname tak van den Neder- landschen handel. Deze wordt voornamelijk gedreven van Amsterdam, op de navolgende plaatsen: Riga, Nerva, Revel, Pernau, Oessel, Dorpat, Mittau, Libau, Memel, Koningsber- gen, Dantzic, Elbing, Stettin, Lubeck, Wismar en Rostock. Men zendt derwaarts: wijn, jenever, brandewijn, azijn, zout, boter, kaas, tabak, haring, papier, glas, suiker, koffij, krui- denierswaren, peper, gember en andere specerijen, droogertjen, kra- men, kalken, Fransch glas, Engelsche steenkolen, lakens, wollen en zijden stoffen, camelotten, grijnen, meekrap, wijnsteen en allerhande verwwaren, en men krijgt van daár: wagenschot, vathout, pijpdui- gen, balken, klaphout, planken, molenroeden, scheepsmasten, en andere houtwaren; voorts tarwe, rogge, garst, lijnzaad, hennip, vlas,

komijn, anijs, hop, teer, harst, was, talk, potasch, weedasch, speter, barnsteen, veren, wol, juchtleder, huiden, staal, lood en scheepsankers.

De *Koophandel op Pruisen* wordt, behalve op de tot dat rijk behoorende steden in de Oostzee, vooral gedreven op Berlijn, Breslau, Naumburg, Erfurt, Aken, Keulen, Coblenz, Elberfeld, Dusseldorp en Solingen, waarheen men zendt: specerijen, kruidenrijen, suiker, olie, witte was, zeep, zout, haring, zouten visch, kaas, koffij, thee, indigo, meekrap, allerhande gemalen verwhout, koper, porselein, zijden en wollen stoffen, katoenen lijnwaden, neteldoek enz.; en men trekt van daár: granen en zaden, koperdraad, ketels, bekkens, ijzergeschut, kogels, bommen, granaten, degenklingen, leijen, vuursteenen, duifsteen, vloersteenen, timmerhout, eiken balken, houtwaren, Keulsch aardewerk, zoolleder, lakens, linten, beddetijken, linnen, garen, varkensborstels, rijn- en moezelwijnen en minerale wateren.

De *Koophandel op de overige gedeelten van Duitschland* is mede van veel belang, maar zeer verschillend, naar de onderscheidene plaatsen, waarop men handelt. Zoo zendt men naar Hamburg, Altona en Bremen specerijen, koffij en suiker, droogerijen, kramerijen, verwaren, gemalen en geraspt verwhout, oesters, traas, raapolie, aardewerk, lakens, zijden en wollen stoffen; en men krijgt van Hamburg en Altona: vele Silezische garens en lijnwaden, potasch, Saksisch koper, koperdraad, zwart en wit blik, honig, sijn, scheepstimmerhout, pijp- en vatduigen, als mede granen en vele andere Noordsche koopmanschappen. Bremen levert: ijzeren kagchels, vuurovens, granen, lijnwaden, Brunswijker garens, timmerhout, potasch, honig, zagen, pijlakens, anijs, wol enz. Haarburg, Minden en Osnabrug geven: lijnwaden, allerhande molensteenen en potasch; Zittau allerhande lijnwaden. Naar Leipzig zendt men lakens, wollen stoffen, zijden manufacturen, kanten, verwstoffen, kramerijen enz., en men krijgt van daár: garen, blik enz. Naar Frankfort aan den Mein, Hanau, Wurtzburg, Kitzingen, Bamberg en Heilbron zendt men: allerhande wollen, zijden en halfzijden stoffen, lakens, saaijen, linten, kanten, spelden, naalden, en andere kramerijen, specerijen, droogerijen, kramerijen, suiker, hoeden, handschoenen, rottingen, tin, koper, indigo, cochenille, verwstoffen, gemalen verwhout, allerhande Oostindische waren, en inlandsche katoenen; men brengt van Frankfort terug: rijnwijnen, wijnsteen, potasch, scheerwol, saffloer, Duitsch pruimen, drukkersinkt, glas enz. Hanau levert: fluweelen, grofgrijnen, zijden en wollen stoffen, kousen, mutsen, handschoenen en tabak. Wurtzburg den besten rijnwijn. Kitzingen potasch, Bamberg: pruimen, saffraan, zoethout, koorn en wijnen. Heilbron, allerhande glas en wijnsteen. Naar Neurenberg zendt men: zware olifantstanden en verwstoffen, ten dienste van de veelvuldige, aldaar gevestigde, fabrieken; voorts nagelen en andere specerijen, inzonderheid: peper, gember, allerhande kruidenrijen, geraffineerde suiker, indigo, Engelsch leder, Leydsche lakens, saaijen, karsaaijen, nellen, gedrukte katoenen enz. Waartegen deze stad levert: kindpoppen, allerhande kinderspeelgoed, kunstig draaiwerk van ivoor, hout, koper- en ijzerwerk, ijzeren geldkisten, koperen kerkkroonen, gouddraad, zilverdraad, gesponnen goud en zilver, messen en kargesoogooderen voor West-Indië. Naar Augsburg zendt men: specerijen

kruidenrijen, verwstoffen, lakens en wollen stoffen; en men krijgt van daar: bombazijnen enz. Naar Meiningen zendt men: allerhande lakens en andere manufacturen, gedrukte en katoenen lijnwaden, en men krijgt goede bombazijnen van daar terug. Naar Ulm zendt men: specerijen, verwaren, gedrukte katoenen, lijnwaden, zijden en wollen stoffen. Saltsburg levert: goud, zilver, koper, staal, ijzer, zout enz. Goszlar geeft allerhande smijststoffen. Van Stutgardt krijgt men glas en spiegels. Naar Weenen zendt men: diamanten, fluweelen, gouden en zilveren lakens, damasten en andere zijden stoffen, zijden, gouden en zilveren linten, lakens, sergies, allerhande stoffen, neteldoeken, rottingen, specerijen, kruidenrijen, verwstoffen, gedrukte katoenen, lijnwaden, porselinen enz. en men bekomt van daar: kwikzilver, Hongaarsch koper en wijnen.

De *Koophandel op Zwitserland* wordt voornamelijk gedreven op de navolgende plaatsen: Zurich, Schaffhausen, Wintherhur, Neufchâtel, Thun, Bern, St. Gallen en Bazel. Men zendt derwaarts: lakens, zijden en wollen stoffen, specerijen, droogrijen, verwstoffen, koffij en suiker, Westindische katoenen, neteldoeken, flanelen, saaijen, lijnwaden, fluweel, rottingen, olifantstanden, juchtleer, baleinen enz.; men krijgt van daar: inlandsche en Italiaansche zijde, floret, zijden krippen, lamfers. Naar Geneve zendt men dezelfde goederen, als naar Zwitserland, welke dan voor een groot gedeelte verder naar Zwitserland en Savoyjen gezonden worden, en van daar bekomt men: fluweel, taf, zijde, goud- en zilverstoffen, tussentwerk, kanten, linten, kunstig staal- en ijzerwerk, kristal en zakhorologiën.

De voornaamste *Koophandel op de Vereenigde Staten van Noord-Amerika* wordt gedreven op de stad New-York. Men zendt derwaarts: sijne Hollandsche linnens, jenever, lijnolie, zeildoek, enz. en men krijgt van daar terug: Virginische tabak in bladen, suiker, rijst, ruwe katoen, enz.

De voornaamste *Koophandel op de onlangs gevestigde Zuid-Amerikaansche Staten* heeft plaats op Buenos Ayres, Rio Janeiro, Cartagena, en Porto-Bello, werwaarts men zendt: lakens, Oostindische katoenen, saaijen, bombazijnen, sergies, polemiten, lint, zwart fluweel, trijp, kamerdoek, gewalkte en stroohoeden, papier, nagelen enz., en vanwaar men terug bekomt: goud in staven, zilver in baren, linden, varinas tabak enz.

Op het einde van het jaar 1837, bestond de Nederlandsche koopvaardijvloot uit 1394 zeeschepen, waaronder 162 fregatten, te zamen metende 111,814 lasten; gedurende het jaar 1838 zijn, door verongelukkig, slooping en verkoop naar buitenslands, uit de vaart geraakt 36 schepen, waaronder 5 fregatten, te zamen groot 3462 lasten. Daarentegen zijn in hetzelfde jaar op de Nederlandsche werven afgebouwd 81 schepen, waaronder 10 fregatten, te zamen metende 8073 lasten. De geheele vloot was derhalve in het jaar 1838, met 45 bodems vermeerderd, telde toen 1439 bodems, metende 117,315 lasten, en bestaat uit: 176 fregatten, 20 pinken, 64 brikken, 14 schoeners, 35 barken, 1 brigantijn, 14 galjoeten, 2 galjassen, 548 koffen, 212 smakken, 195 tjalken, 56 hoekers, 10 bomschepen, 8 gaffelschepen, 2 kagen, 2 damschepen, 9 belunders, 5 koffen, 1 paveljoenschip, 1 logger, 7 sloepschepen, 1 praamschip, 2 stoomschepen, 15 bunschepen, benevens 56 beneden de 20 lasten. Gedurende 1838 zijn ingeklaard: onder Nederlandsche vlag 2494, onder

Engelsche 1105 en onder andere vlaggen 1896 schepen, gezamenlijk metende 767,642 tonnen, en uitgeklaard: onder Nederlandsche vlag 1716, onder Engelsche vlag 737, onder andere vlaggen 1128 schepen, te zamen metende 800,731 tonnen. Bovendien zijn nog in ballast ingeklaard 532 schepen, houdende 24,384 tonnen, en uitgeklaard 2359 schepen, metende 524,844 tonnen.

GENEESKUNDIGE STAATSREGELING.

Het *geneeskundig onderzoek en toezicht*, over het geheele Rijk, is opgedragen aan eenen Referendaris, wiens titel is, Referendaris voor de zaken der geneeskunde. Onder hem zijn, in de hoofdstad van elke provincie, provinciale commissiën van onderzoek en toezicht aangesteld, behalve in de provincie Holland, waar vier dergelijke commissiën bestaan, als twee in Noord-Holland, namelijk: te Amsterdam en te Haarlem, en twee in Zuid-Holland: te 's Gravenhage en te Dordrecht, terwijl buitendien, in elke stad, waar vier of meer Medicinæ Doctoren of Chirurgijns gevestigd zijn, en waar de plaatselijke omsomdigheden zulks gedoogen, eene stedelijke commissie van geneeskundig toezicht bestaat. Aan deze commissie is het toezicht, de handhaving en de beslissing over onderscheidene zaken, geschillen en verordeningen, betrekkelijk de geneeskundige dienst, opgedragen.

Ieder die, zonder eenen doctoralen graad aan eene der Lands hoogeschoolen te hebben verkregen, een of ander vak van geneeskunde wil uitoefenen, is gehouden een examen, voor eene der provinciale commissiën van geneeskundig toezicht, af te leggen. Zij, die zich tot het afleggen van een examen in de heel- en verloskunde willen bekwaam maken, kunnen, in de daartoe vereischt wordende wetenschappen, onderwijs ontvangen aan de *clinische scholen*, waarvan er 7 in ons vaderland bestaan, als: te Amsterdam, te Rotterdam, te Haarlem, te Alkmaar, te Hoorn, te Maastricht en te Middelburg. Bij Koninklijk besluit van 1 September 1823, is ook de oprigting van eene klinische school te 's Hertogenbosch ingewilligd, doch deze is nog niet in werking.

De Medicinæ Doctoren, welke tevens of den graad van Doctor Chirurgiæ, of die van Artis Obstetriciæ, of beide laatstgenoemde verkregen hebben, of die bij eene provinciale commissie van geneeskundig onderzoek en toezicht, als heel- of als vroedmeester geëxamineerd zijn, zijn overal gerechtigd tot de vereenigde uitoefening der genees- en heelkunde, der genees- en verloskunde, of der genees-, heel- en verloskunde, alles naargelang van den wettigen graad, of der qualificatie, welke zij, tot de afzonderlijke uitoefening van elk dier vakken, verkregen hebben.

De heel- en vroedkunde zullen ook, hoedanig de titel ook tot de afzonderlijke uitoefening dier vakken luiden moge, door hen, die voor elk dier vakken eenen wettigen titel bezitten, overal vereenigd kunnen worden uitgeoefend.

De Medicinæ Doctores, die tevens den graad van Doctor Artis Pharmaceuticæ verkregen hebben, of als apotheker bij eene provinciale commissie van geneeskundig onderzoek en toezicht geëxamineerd en toegelaten zijn, zijn gerechtigd, om ten platten lande of in de steden, volgens art. 6 der wet, van 12 Maart 1818, met het plattu

laad gelijk gesteld, aan hunne patienten geneesmiddelen te leveren, en tevens apothekerswinkel te houden.

In steden, waarin eene plaatselijke commissie van geneeskundig toezigt gevestigd is, blijft het aan de Medicinæ Doctores ontzegt, zoowel geneesmiddelen aan hunne patienten te leveren, als, gelijktijdig met de geneeskundige praktijk, de artsentijmengkunde uit te oefenen, welken graad of qualificatie zij overigens voor het laatste vak zouden mogen bezitten. Echter is hun toegestaan om, op grond van het door hen als zoodanig verkregen akademisch diploma, bepaaldelijk ten platten lande, of in de daarmede gelijkgestelde steden, geneesmiddelen te leveren, zonder evenwel open apothekerswinkels te mogen houden.

NEDERLANDSCHE STAATSCOURANT EN ALGEMEENE LANDSDRUKKERIJ.

De *Nederlandsche Staatscourant*, zijnde het regeringsblad, hetwelk dagelijks, uitgenomen des Zondags en op voornamste feestdagen, in het licht verschijnt, wordt uitgegeven op de *Algemeene Landsdrukkerij*, welke onder het beheer staat van eenen Directeur, aan wien eenen Boekhouder en Kassier is toegevoegd.

DEPARTEMENT VOOR DE ZAKEN VAN DE HERVORMDE EN ANDERE EEREDIENSTEN.

Aan het hoofd van het *Departement voor de zaken van de Hervormde en andere eerediensten*, behalve die der Roomsche Katholijken, staat een Minister van staat, belast met de algemeene directie, aan wien een Secretaris en Adviseur is toegevoegd.

Eene Commissie uit den Raad van State onderzoekt de zaken, welke de Hervormde en andere Eerediensten betreffen, over welke de Koning goedvindt haar te raadplegen.

De voornaamste kerkgenootschappen, welke tot dit departement behooren, zijn: het Hervormde, dat het meerendeel der bevolking uitmaakt; het Remonstrantsche; het Doopsgezinde; het Evangelisch-Luthersche; het Herstelde-Luthersche en het Israëlitische kerkgenootschap.

HERVORMD KERKGENOOTSCHAP.

Ten tijde der Reformatie waren de ingezetenen der NEDERLANDEN de *Evangelische godsdienst* toegedaan, onder welke algemeenen naam men destijds, zoowel de Hervormde als de Luthersche geloofsleer, begreep, tusschen welker belijders, zoo lang de vervolging in de NEDERLANDEN duurde, de broederlijke liefde bleef bloeijen, zonder dat men zich veel met de bijzondere verschillen bemoeide. Maar in 1562 werd er, voor de Nederlandsche kerken, eene geloofsbelijdenis opgesteld, welke, aangezien de Gereformeerden destijds de Lutherschen verre in getal te boven gingen, met die van Geneve in overeenstemming gemaakt werd. Ook werd er bij de Staten van Holland en Zeeland, in het jaar 1576, besloten, de Evangelisch-Gereformeerde Godsdienst te handhaven. Bij het 13e artikel van de Unie van Utrecht, geteekend den 25 Januarij 1579, werd bepaald, dat die van Holland en Zeeland, voor zoo veel het

stuk van de Godsdienst aangaat, zich zouden gedragen naar hun goeddunken, en dat de andere provinciën zich mogten regelen naar den religions-vrede of in het stuk van religie zulk eene algemeene of bijzondere orde stellen, als zij tot rust en welvaart van de provinciën, steden en bijzondere leden van dien, en tot bewaring van ieders goed en geregtigheid, zouden dienstig vinden. Die vrijheid, aan iedere provincie gelaten, om zich, in het regelen van de Godsdienst, naar eigen goedvinden te gedragen, is bij de nadere verklaring van dit artikel, geteekend den 1 Februarij 1879, niet weggenomen, maar nog meer bevestigd geworden, zeggende: « dat de meening niet en is, dat de eene provincie of » stad hem 't feyt van d'andere in 't point van de Religie zal » onderwinden. » En toen men in het jaar 1883 goedvond, de Unie van Utrecht te resumeren, sloegen de Staten van Holland voor, om met algemeene stemmen onder de VEREENIGDE PROVINCIEËN vast te stellen, dat de Gereformeerde Godsdienst, in het toekomstige, alleen beschermd, en geen andere openbare godsdienstoefening geduld zoude worden; waarop de Generale Staten, eenige verandering makende in het voorsz. 15e artikel, aangaande de gelatene vrijheid in de godsdienst, besloten: « dat de Evangelische Gereformeerde Religie, daarvan de » exercitie openbaarlijk toegelaten en aangenomen is gebruikt te worden, en ook tegenwoordelijk in 't openbaar gepredikt en geexerceerd » wordt, zoude worden gemaintineerd ende beschermd alom binnen » de GEUNTEERDE PROVINCIEËN, zonder de openbare Leeringe of Exer- » citie van eenige andere Religie in de tegenwoordige GEUNTEERDE » PROVINCIEËN toe te laten, ende voorts in het verbond toe te laten ach- » tervolgende hetgeen voorsz. is. » Dit besluit echter, door geen nadere bevestiging bekrachtigd zijnde, is geen algemeene wet geworden, maar iedere provincie bleef, omtrent die toelating, handelen naar goedvinden. De Nationale Synode te Dordrecht, in de jaren 1618 en 1619 gehouden, bevestigde de leer der Gereformeerden, zoo als die in de geloofsbelijdenis der Gereformeerde kerken ten jare 1575 te Emden aangenomen, en in de *Heidelbergsche Catechismus* vervat was, en verwierp de gevoelens der Remonstranten. In het jaar 1651 bevestigden de Staten of leden der bijzondere provinciën de Gereformeerde geloofsleer, zoo als die bij de synode te Dordrecht was vastgesteld geworden, en dit bleef alzoo voortduren tot op de staatsomwenteling van 1795, tot welken tijd dus de Gereformeerde Godsdienst de heerschende, of liever de bevoorregte, Godsdienst was, terwijl zij ook wel de *Godsdienst van den staat* genoemd werd, omdat de Hooge Regering alleen aan de belijders van deze Godsdienst werd toevertrouwd, en geen belijder van eenige andere geloofsleer tot hooge ambten of waardigheden mogt bevorderd worden; echter werden, zelfs reeds in den Spaanschen oorlog, andere gezindheden geduld, welke van tijd tot tijd meer vrijheid verkregen en meer bescherming genoten, zoodat men zeggen kan, dat alle godsdienstoefening vrij en onbelemmerd plaats had en dat het eenige onderscheid alleen in de voorregten van de Gereformeerden bestond, wier Predikanten bovendien uit de inkomsten der geestelijke goederen en gedeeltelijk door de provinciën en de steden betaald werden. Dit onderscheid tusschen de bevoorregte gezindheden heeft met de omwenteling van 1795 opgehouden. De belijders van elk bijzonder godsdienstig genootschap werden van toer af even geschikt verklaard tot het bekleeden van hooge ambten; waardigheden en regeringsposten, wanneer hunne deug-

den en bekwaamheden hen daarop aanspraak deden hebben, en dit voorregt is ook, in het jaar 1815, bij art. 192 der grondwet, aan elken Nederlander toegekend.

Het bestuur over het *Hervormde kerkgenootschap* is thans aanbevolen: 1° aan eene Algemeene Synode, welke eens in het jaar bijeenkomt, en waarvan de Leden, behalve de Secretaris en de Questor, die aanblijvende zijn, verkozen worden uit de Provinciale kerkbesturen; 2° aan eene Algemeene synodale Commissie van zeven Leden, namelijk: de President en de Secretaris der Synode en vijf andere Leden, Predikanten of Ouderlingen.

Vooris is het Rijk, ten opzichte van dit kerkgenootschap, verdeeld in 10 provinciale kerkbesturen; zijnde: dat van Gelderland, van Zuid-Holland, van Noord-Holland, van Zeeland, van Utrecht, van Friesland, van Overijssel, van Groningen, van Noord-Brabant en van Drenthe. Deze provinciale besturen zijn weder in klassen en de klassen in ringen verdeeld. De klassis van Maastricht, welke in drie ringen verdeeld is, staat echter op zich zelve, en behoort tot geen der gemelde Provinciale kerkbesturen. De Provinciale kerkbesturen bestaan uit de Presidenten der klassikale besturen, benevens eenen Secretaris en eenen Ouderling. De klassikale besturen zijn belast met het onmiddellijk opzicht over een aantal gemeenten, tot éene klassis gebracht. De ringvergaderingen dienen, zoo om in de waarneming der vacaturen te voorzien, als om de bijeenkomsten der Predikanten, tot éenen ring behoorende, gemakkelijker te maken, alsmede ter versterking van den band der broederlijke liefde, niet tot uitoefening van eenig kerkelijk bestuur.

De *Presbyteriaansche kerken*, zoo *Engelsche* als *Schotsche*, behooren bij de Nederlandsche klassen en ringen. Voor de *Waaalsche kerken* bestaat eene afzonderlijke commissie, uit welke één lid naar de jaarlijksche vergadering der Synode wordt afgezonden. Gelijk regt is toegekend aan eene, in het jaar 1820 benoemde, commissie tot de zaken der *Protestantsche kerken in Nederlandisch Oost- en West-Indië*.

Ook zijn nog in alle de provinciën van het Rijk aangesteld, *Provinciale Kollegiën van toezigt op de kerkelijke administratiën bij de Hervormden*, en voor de klassis van Maastricht een *Kollegie van toezigt op de financiële administratiën bij de Protestantsche Gemeenten*.

Er bestaan over het gheele rijk bij het Hervormd kerkgenootschap 43 klassen, 129 ringen en 1225 gemeenten, die bediend worden door 1454 Predikanten.

Het beroep van eenen Predikant bij de Hervormde gemeenten geschiedt op zeer verschillende wijzen. Aan de meeste is het regt van vrij beroep door den kerkenraad toegekend, welk beroep echter door de kerkelijke goedkeuring, en ook door de politieke goedkeuring van Z. M. den Koning, haar volle beslag ontvangen moet. In andere gemeenten is, of aan den Koning, of aan de Ambachtsheeren en Ambachtsvrouwen, het *jus patronatus laicalis* opgedragen, hetwelk hun het regt geeft, om eenen Leeraar aan de gemeente ter beroeping voor te stellen. Dit regt van *collatie* wordt elders, zoo als in de provincie Groningen, op die wijze uitgeoefend, dat de *unicus collator* of de gezamenlijke collatoren, den Leeraar alleen beroepen, behoudens kerkelijke goedkeuring. Somtijds heeft de Ambachtsheer slechts het regt van halve collatie, in welk geval de kerkenraad eene nominatie vormt, waaruit hij alsdan den Predikant kiest. Elders weder heeft hij het regt, om met den kerkenraad mede te stemmen, terwijl hij elders alleen

het regt van agreatie heeft, dat is, om het beroep van den kerkeraad goed of af te keuren. Weder op andere plaatsen, hebben eigengeërfden of floreenpligtigen het regt, om eenen predikant te kiezen.

Voor de *Engelsche Presbyterianen* bestaan er 4 gemeenten, met twee kerken, waarin door 4 Predikanten wordt dienst gedaan.

De *Schotsche Presbyterianen* hebben maar ééne gemeente, met 1 kerk, en 2 Predikanten.

Onder het ressort der *Waaalse commissie* zijn 19 gemeenten, die door 25 Predikanten bediend worden.

DOOPSGEZINDEN.

De *Doopsgezinden* worden dus genoemd, omdat zij beweren, dat de Christelijke waterdoop, alleen aan personen, die tot jaren van onderscheid gekomen zijn en hunne geloofsbelijdenis afgelegd hebben, bediend, als den eenigen waren en schriftmatigen doop beschouwd moet worden; terwijl zij, alle menschelijk gezag in zaken van godsdienst verwerpende, alleen den bijbel als regelmaat van geloof en leven eerbiedigen. Men noemt hen ook *Mennonieten* of *Menisten*, naar Menno Simons, een Friesch Leeraar, wiens leer en schriften bij de meeste Doopsgezinden in groote achting staan. Geboren den 13 Januarij 1535 te Witmarsum in Friesland, begon hij reeds in den jare 1550 of 1551, in zijne geboorteplaats, waar hij destijds R. K. pastoor was, tegen het Pausdom te prediken, en verliet de R. K. kerk in het begin van het jaar 1536, waarna hij in 1561, overleed. In het eerste rekkelijk en verdraagzaam, liet hij zich naderhand bewegen, om te beweren, dat men dezulken, die, wegens onregtzinnigheid of verkeerd levensgedrag, uit hunne gemeenten gebannen waren, niet alleen vermijden moest, maar dat de echtgenooten, indien een van beide gebannen was, zich van tafel en bed moesten scheiden. Het bannen geschiedde, behalve om de werken des vleesches en grovedolingen, ook om geringe misvattingen en om het trouwen met personen van eene andere gezindheid onder de Christenen, of zelfs met Doopsgezinden van eene andere soort. De meeste Doopsgezinden van onze tijd wijken, in deze overdrevene gestrengheid, ver van Menno Simons af; makende zijne rechte navolgers, zoowel in dit als in andere stukken, tegenwoordig maar een zeer klein getal uit.

De Doopsgezinden waren, juist uit hoofde van die gestrengheid in hunne christelijke gevoelens, vroeger in verschillende soorten onderscheiden. De voornaamste waren de Vlamingen, de Waterlanders en de Friezen. Men had daarenboven onder hen Dantzigers, Groningers, Zwitsers enz. Onderscheidene andere namen, met welke men eenige kleine afzonderlijke gemeenten van Doopsgezinden voor dezen plagt te noemen, zijn reeds voor meer dan eene eeuw geheel buiten gebruik geraakt.

De *Vlamingen* en *Friezen* zijn, onder deze namen eerst omtrent het jaar 1566, bekend geworden. Onder de Doopsgezinden in Friesland bevonden zich onderscheidene Vlamingen, die met de Friezen in kleeding, huishouding enz. verschilden. Hier kwamen eenige andere oneenigheden bij, die zoo hoog rezen, dat de Vlamingen afzonderlijke vergaderingen hielden, en sedert met dien naam van hunne medebroeders, de Friezen, onderscheiden werden. De *Waterlandsche Doopsgezinden* zijn, meer dan tien jaren, vroeger bekend geweest. Omtrent het jaar 1554 en 1555 beweerden eenige Doopsgezinden, in Water-

land en te Franeker, dat men den Christelijken ban niet mogt uitoefenen, dan na drie voorafgaande vermaningen aan hen, wien men de gemeenschap wilde ontzeggen. Deze rekkelijkheid werd van hunne gestrengte medebroeders veroordeeld, en de Waterlanders en Franckers, nu zelve in den ban gedaan, zagen zich genoodzaakt afzonderlijke vergaderingen op te rigten. Van dien tijd af, heeft men ze met deze twee bijzondere benamingen onderscheiden, van welke de eerste tot op dezen tijd in wezen gebleven is. Later werden de Doopsgezinden, althans in de provinciën Groningen en Friesland, naar hunne meerdere of mindere naauwgezetheid in leer en leven, in vijfne of grove Menisten verdeeld. In de stad Groningen had men nog voor weinige jaren drie onderscheidene Doopsgezinde gemeenten, namelijk: die der Vlamingen, in de Oud-Boteringestraat, die der andere Doopsgezinden, in de Hardingestraat, en die der Zwitsers, welke door Vermaners werden bestuurd. Na de vereeniging hebben zij allen thans ééne kerk, gelegen in de eerstgemelde straat.

Vier stukken zijn er, die de Doopsgezinden vroeger van de andere Christenen onderscheidden. Zij staan namelijk den doop der bejaarden voor, en beweren dat het ongeoorloofd zij eenen eed te zweren; voor zich zelve het veiligst achtende geene wapenen te voeren, noch de bediening van het overheidsambt waar te nemen. Echter zijn de eenige Doopsgezinde Leeraars, die zich nu niet meer zoo als voorheen, weerlooze, maar waaklooze Christenen noemen, en over het eedzweren en het overheidsambt op zulk eene wijze spreken, dat zij, in die stukken, met de andere gezindheden hier te Lande genoegzaam schijnen overeen te komen. Eenige weinige Doopsgezinden hebben de voetwasching nog lang, als godsdienstige plegtigheid, in gebruik gehouden. Bij eenige anderen werd het gemeentelijk gebed in stilte gedaan. De meeste Doopsgezinden komen in de gevoelens, die tusschen de Gereformeerden en de Remonstranten in geschil stonden, het naast met de laatstgemelden overeen. Evenwel ontbreekt het ook niet aan Doopsgezinde Leeraars, die, in deze stukken, genoegzaam de Gereformeerde gevoelens omhelzen, en zich, in het onderwijzen der jeugd en in het opstellen van leerredenen en geloofsbelijdenissen, veel van de scriften der Gereformeerden bedienen.

De Leeraars der Doopsgezinden werden vroeger op vele plaatsen, in zoedetheit in Noord-Holland en Friesland, uit de bekwaamste der Broederen gekozen, en trokken dan doorgaans geen of een zeer geringe wedde. Hierom moesten zij hun bestaan door den koophandel of eenige andere hantering vinden. En dit was de voornaamste oorzaak, dat men op vele plaatsen, naar gelang van de grootte der gemeenten, zoo vele Leeraars vond, die men Broeders-Vermaners of Liefdepredikers noemde; terwijl ook hunne huizen des gebeds, vermaningen geheten werden (1). Elders werden jongelingen, door geoefende Leeraars hunner gemeente, tot de predikdienst bekwaam gemaakt. Ook plagt men wel eenige jongelieden in de kweekschool

(1) Men die meer omtrent des Liefdepredikers wenschen te weten, moeten wij verwijzen naar het Jaarboekje voor de Doopsgezinde gemeente en samelijst der Remonstrantsche gemeenten en Predikanten in de Nederlanden, voor 1837, in welk Jaarboekje men, blz. 86-125, een stukje aantreft, getiteld De zoogenoemde Liefdepredikers of ongeestdeerde Leeraren onder de Nederlandsche Doopsgezinden.

der Remonstranten te Amsterdam te laten studeren, tot dat men, in het jaar 1753, in de vereenigde Vlaamsche en Waterlandsche gemeente, te Amsterdam zelf eene kweekschool heeft opgericht, verwaars zich van toen af onderscheidene Doopsgezinde jongelingen begeven hebben, om in de Heilige wetenschappen onderwezen te worden. Deze school is later de kweekschool der Algemeene Doopsgezinde Societeit ter bevordering van de Predikdienst genoemd geworden, zoo als zij ook nog heet. De Predikanten der Doopsgezinden worden door de Diakenen, met toestemming der gemeente, gekozen. De verkiezing der Diakenen, die in sommige gemeenten hun geheele leven, in anderen echter slechts eenige jaren, aanblijven, geschiedt, op sommige plaatsen, zoo als eertijds overal, door de gezamenlijke broederschap, te dien einde met de Predikanten en de Diakenen vergaderd zijnde; doch op vele andere plaatsen wordt die verkiezing door de Predikanten en in dienst zijnde Diakenen gedaan. In sommige gemeenten heeft men ook Diakenessen, die op dezelfde wijze, als de Diakenen, verkozen worden.

De Doopsgezinden zijn doorgaans bij de hooge overheid van ons land wel gezien geweest. Ten tijde der grondlegging van het **GENEESBEST DER VEREENIGDE NEDERLANDEN** en ook in later tijd, hebben den Lande, meer dan eens, zoo door het smoren van bommen, belegeringen, als door het opschieten van groote geldsommen, waar zij, door spaarzaamheid en eene eenvoudige werkzame levenswijze, eene eigenschap dezer sekse bijzonder eigen, steeds in staat waren, aanmerkelijke diensten bewezen, en, alzoo, even als anderen door hunne wapenen, niet weinig tot bescherming der vrijheid bijgedragen (1). Om deze en andere redenen, heeft men hun nu en dan ook bijzondere gunsten bewezen. Zoo is er dikwijls verklaard, dat men de Doopsgezinden niet dwingen mogt, om ambten, die anders niemand afsleek wogt, in steden of op dorpen waar te nemen; terwijl hun, in plaats van eenen eed, niet meer dan eene verklaring bij mannenwaarheid of met ware woorden afgevergd werd; ook hebben Hunne Hoog Mogenden, op hun verzoek, nu en dan brieven van voorschrijving verleend, voor hunne verdrakte geloofsgenooten in den Paltz en Zwitserland.

De Doopsgezinden hebben thans wel geene centrale directie, maar sedert eenige jaren zijn zij, met uitzondering van vier gemeenten, zijnde die te Aalsmeer op den Uitweg in de Oude Vermaning, die te Aalsmeer op den Uitweg in de Nieuwe Vermaning, die te Balk en die van Nes-Ballum en Hallum op het eiland Ameland, tot eene *Algemeene Doopsgezinde Societeit* vereenigd. Die societeit heeft in alle provinciën gemeenten, behalve in Drenthe en Limburg. In Friesland zijn de meeste gemeenten, waarom ook die provincie in vier klassen verdeeld is. Het getal gemeenten over het geheele rijk beloopt 114, en dat der Predikanten 115, behalve de beide Hoogleraren aan de Kweekschool, die ieder jaarlijks zes predikbeurten in de gemeente te Amsterdam waar

(1) Bewijsen hiervan vindt men in de Proeve van de wederkerige betrekking tusschen de Regering der Nederlanden en de Doopsgezinden, medegedeeld in het meergemeld Jaarboekje voor de Doopsgezinde gemeenten in de Nederlanden, voor 1837.

nemen. De vier gemeenten, die niet met de Algemeene Doopsgezinde Sociëit vereenigd zijn, worden door 19 Liede predikers of Broeders-vermaners bediend.

REMONSTRANTSCH BROEDERSCHAP.

De *Remonstranten*, eene gezindheid, die genoegzaam alleen in ons Vaderland, en thans daár ook alleen in de provinciën Holland en Utrecht gevonden wordt, hebben dien naam ontleend van eene remonstrantie of vertoog, hetwelk zij, in het jaar 1610, ter vergadering der Staten van Holland, inleverden. Hunne tegenstanders noemden hen *Arminianen* naar JACOBUS ARMINIUS, die in het begin der 17de eeuw Hoogleeraar in de godgeleerdheid te Leyden was. De Remonstranten behoorden destijds tot de andere Hervormden; doch de geschillen over de zoogenaamde vijf artikelen, voornamelijk betreffende de Goddelijke voorbeschikking, met hetgene daaraan vastis, begonnen toen zoo hevig gedreven te worden, dat er de uitsluiting der Remonstranten buiten de Hervormde kerk op volgde. Hunne leer werd in het Dordsche Synode van den jare 1618 en 1619 veroordeeld, hunne Predikanten afgezet, en die, welke weigerden te beloven, dat zij zich van het prediken zouden onthouden, bij openbare plakkatens ten lande uitgebannen. Na den dood van Prins MAURITS en onder het stadhouderschap van zijnen broeder FREDERIK HENDRIK, begon deze gestrengheid te verminderen; men liet zelfs, bij oogluiking, toe, dat de uitgeweken Predikanten, de eene na den anderen, in het land terugkwamen. Eerlang hielden de Remonstranten weder openlijke vergaderingen en rigtten te Amsterdam eene kweekschool op, om jongelingen tot de predikdienst bekwaam te maken. Sedert zijn zij door de hooge overheid als vreedzame onderdanen aangemerkt en verdragen. De studenten van de kweekschool der Remonstranten worden tweemaal's jaars, door acht Predikanten en eenige weinige taalkundige opzieners van de gemeenten van Amsterdam en Rotterdam, onderzocht. Tot de predikdienst bevorderd zijnde, staat het hun terstond vrij, doop- en avondmaal te bedienen, ook genieten zij dan reeds zekere wedde, en zijn verpligt, op last van eenen bezorger der openstaande plaatsen, alomme te prediken.

Voor de *Remonstrantsche Broederschap* bestaat er eene afzonderlijke commissie, zamengesteld uit drie Leden en 1 Secretaris. De gemeenten van dit kerkgenootschap zijn in drie klassen verdeeld, welke bij de namen van eerste, tweede en derde onderscheiden worden en gezamenlijk 19 gemeenten uitmaken. Tot de *eerste klassis* behooren de gemeenten van Amsterdam, Hoorn, Alkmaar, Haarlem en Leyden-en-Noordwijk; tot de *tweede klassis*: de gemeenten van Rotterdam, 's Gravenhage-en-Delft, Berkel-en-Bleiswijk, Moordrecht, Waddingsveen, en Zegwaarten-Zevenhuzen; tot de *derde klassis*: de gemeenten van Gouda, Utrecht-en-Amersfoort, Nieuwpoort, Zwammerdam-en-Woerden, Nieuwkoop, Oude-Wetering, Hazerswoude, en Boskoop.

Dit kerkgenootschap bezit 20 gemeenten, die door 24 Predikanten bediend worden. Jaarlijks kort vóór of kort na Pinksteren wordt er eene algemeene vergadering der Remonstrantsche Broederschap, beurtlings te Amsterdam en te Rotterdam, gehouden.

LUTHERSCHEN.

De *Lutherschen*, welke hunnen naam ontleenen van den Augustijner Monnik en Hooggeleerd in de Godgeleerdheid te Wittenberg, MARTINUS LUTHER, die in het jaar 1483 te Eisleben in Saksen geboren was, en den 18 Februarij 1546 overleed, verschillen grootendeels daarin van de Gereformeerden, dat zij het leerstuk der predestinatie verwerpen en den zin en het doel van het H. Avondmaal op eene andere wijze uitleggen. Zij hebben sedert lang alom in de steden van NEDERLAND de vrijheid van Godsdienstoefening genoten, met dit voorregt zelfs, dat hunne kerken openbare gebouwen waren, die van buiten voor kerken konden worden aangezien. Het was hun, volgens onderscheidene besluiten der Staten van Holland en laatstelijk volgens een plakaat van 5 Februarij 1655, niet geoorloofd, kerken ten platten lande op te rigten, doch hieromtrent had wel eens eenige oogloking plaats, en men heeft hun de uitoefening van hunne Godsdienst allengkens op eenige plaatsen ten platten lande vergund; zoodat er reeds in het begin der vorige eeuw éne kerk te Z a a n d a m, dat toen nog tot de dorpen gerekend werd, ééne te B o d e g r a v e n, ééne te W i l d e r v a n k e n S a p p e n e e r en ééne voor de verdreven Salzburger Lutherschen te G r o e d e bestonden, van welke laatste gemeente zelfs de Predikant door de Algemeene Staten bezoldigd werd. De Luthersche jongelingen, die geneegen waren zich tot de predikdienst bekwaam te maken, studeerden vroeger in de talen, historien enz. op de hooge- en doorluchtige scholen van ons Vaderland, en in de Godgeleerdheid onder eenen Predikant, dien zij daartoe verkozen; waarna zij zich, om Kandidaat of Proponent te worden, naar de eene of andere Luthersche hoogeschool in Duitschland begaven, of wel zij volbragten, van den beginne af, hunne studiën aan eene of andere Duitsche hoogeschool. Terwijl zij nog student waren, mochten zij alomme in DE NEDERLANDEN, in het bijzijn van eenen Predikant, prediken, uitgenomen te A m s t e r d a m, alwaar zij vooraf, voor het ministerium of dienaarschap, onderzocht moesten worden. Beroepen zijnde, moesten zij nog een beslissend onderzoek doorstaan, waarna zij, door oplegging der handen, tot de Heilige dienst werden ingezegend. In hunne kerkplegtigheden verschillen de Lutherschen bij ons meer of min van die der andere landen. Zij hebben geene altaren noch beelden in hunne kerken, en hunne Leeraars prediken en bedienen het H. Avondmaal niet in een wit koorhemd, zoo als op sommige plaatsen in Duitschland en elders geschiedt, maar in een gewoon zwart leeraarsgewaad.

In 1791 is er eene tweespalt tusschen de *Lutherschen* ontstaan, waardoor zij in twee afzonderlijke kerkgenootschappen gescheiden zijn, van welke het eene zich het Evangelisch-Luthersche en het andere zich het Herstelde Luthersche-Kerkgenootschap noemt (1).

Het *Evangelisch Luthersch-kerkgenootschap* heeft eene afzonderlijke, ofschoon met de Hervormden verbroederde Synode, welke eenmaal 's jaars te 's Gravenhage, vergadert. Het bestuur tusschentijds is opgedragen aan eene Synodale commissie, uit éenen President, éenen Vice-President, vier Leden en éenen Secretaris bestaande.

(1) Men zie den oorsprong en de gevolgen dezer geschilden broeder opgedragen, op het Art. AMSTERDAM, bl. 197.

De kerkgenootschap is verdeeld in zes ringen; als: 1° Amsterdam; 2° Rotterdam; 3° 's Gravenhage; 4° Utrecht; 5° Haarlem en 6° Groningen. Het telt 46 gemeenten benevens 11 filiaal- of bijgemeenten, en 58 kerken, die door 55 Predikanten en 2 vaste Proponenten bediend worden. Behalve de tot de bovengenoemde ringen behorende, heeft dit kerkgenootschap nog ééne gemeente te Maastricht, ééne te Paramaribo, en ééne te Batavia welke gemeenten ieder 1 kerk en 1 Predikant hebben. Te Curaçao zijn de Gereformeerden en de Lutherschen vereenigd, hetwelk bij Koninklijk besluit in het jaar 1825 bekrachtigd is. Voorts hebben de Evangelisch-Lutherschen nog in de vroeger ons toebehoord hebbende kolonie; de Kaap de Goede Hoop 1 gemeente met 1 kerk en 2 Predikanten, en in de, nu Engelsche kolonie, de Berbice 1 gemeente, met 1 kerk en 1 Predikant. Ten gevolge van Z. M. besluit van 8 December 1816, is er in het daarop volgende jaar een Seminarium voor de Evangelisch-Lutherschen te Amsterdam opgericht, waar zij, die daartoe geschiktheid hebben, tot het heilig dienstwerk worden opgeleid; moettende zij echter, die den rang van *Theologiae Doctor* willen bekomen, alvorens het examen daartoe aan de Hoogeschool te Leyden afleggen. De *Hersteld-Lutherschen* hebben mede een afzonderlijke Synode, dat eens in het jaar te Amsterdam vergadert en met die der Hervormden en Evangelisch-Lutherschen verbreederd is. Tot dit Kerkgenootschap behooren 7 gemeenten met 7 kerken, waarin de dienst door 10 Predikanten wordt waargenomen.

Te Hoorn bestaat eene Vereenigde Luthersche kerk, die noch tot het Evangelisch-Luthersch, noch tot het Hersteld-Luthersch kerkgenootschap, of liever zoowel tot het eene als tot het andere behoort, want bij vacature wordt aldaar de nominatie, gedeeltelijk uit Evangelisch-Luthersche, gedeeltelijk uit Hersteld-Luthersche Predikanten of Proponenten zamengesteld.

ISRAËLITEN.

Wanneer de Israëlitien, door de Christenen veelal Joden genoemd, zich het eerst in de NEDERLANDEN gevestigd hebben, is met geene zekerheid te bepalen, hoewel het uit zeer oude en echte geschriften ontegenzeggelijk blijkt, dat zij reeds gedurende de 13e en 14e eeuw in Brabant zijn gezeten geweest, terwijl er reden is, om uit die zelfde geschriften op te maken, dat eenige, ofschoon weinige leden van die natie zich mede, zeer lang voor de 16e eeuw, in een gedeelte der NOORDELIJKE NEDERLANDEN zullen hebben opgehouden en niet geheel onbekend zijn geweest (1); eerst sedert het jaar 1612, hebben zij echter hier te lande vrijheid van godsdienst genoten en in dezelfde regten en vrijheden, als de overige niet Hervormde ingezetenen gedeeld. Omtrent het aangaan van huwelijken, moesten zij zich echter gedragen, naar de politieke ordonnantie, in het jaar 1580 uitgevaardigd, waarbij het huwelijk met zoodanige bloedverwanten verboden werd, waar-

(1) Zij, die meer omtrent de vroegere geschiedenis der Israëlitien in de NEDERLANDEN wenschen te weten, lezen: iets nopens de vroegere geschiedenis der Joden, hier te Lande, medegedeeld in Mr. H. VAN WUN, Huiszittend leven, D. I, blz. 79-115.

toe de wet, naar het oordeel der Israëlieten, vrijheid verleende; ook stond het hun niet vrij, meer dan ééne vrouw te huwen. Voorts mogten de Israëlieten vroeger met geene Christenvrouw huwen, ten ware deze tot de Israëlitische godsdienst overging. Thans staan zij, met alle andere ingezetenen, onder dezelfde wetgeving. Zij zijn in Portugesche en Hoogduitsche, of, zoo als zij zich thans noemen, Nederduitsche Israëlieten onderscheiden. De eersten, die, in de jaren 1550 en 1550, in grooten getale uit Portugal berwaarts overgekomen zijn, en onder welke vele aanzienlijke en vermogende lieden gevonden worden, houden zich niet zoo gestreng aan de inzettingen der Rabbijnen, als immers voorheen het geval was bij de laatsten, die uit Polen en Duitschland, in deze landen gekomen zijn, en er de eerste, verre in getal te boven gaan; terwijl zij zich meestal met den koophandel generen; ofschoon thans velen in hooge beschaving uitmunten. Het bestuur over het *Israëlitisch kerkgenootschap* is thans opgedragen aan een algemeen kerkelijk hoofdbestuur, onder den naam van Hoofd-commissie tot de zaken der Israëlieten. Dit collegie bestaat uit eenen President, eenen Secretaris en vijf Leden, die door Z. M. benoemd worden. Het komt eenmaal in het jaar te Amsterdam bijeen; terwijl permanent loopende zaken worden behandeld door de Leden te 's Gravenhage wonende, als daartoe, overeenkomstig Z. M. bepalingen, gemagtigd en gecommitteerd. Het collegie van gecommiteerden der Hoofd-commissie vergadert eenmaal 's weels en bestaat thans uit 3 leden.

Er zijn 118 Israëlitische gemeenten in ons Vaderland, waaronder 4 Portugesche. De Israëlitische geestelijkheid bestaat uit 8 Opper-Rabbijnen, en voorts, naar mate van de behoefte der gemeenten, uit Rabbijnen, Leeraren en Oefenaars, terwijl het bestuur der twaalf hoofdsynagogen is opgedragen aan Parnassijns, en dat der kleine gemeenten aan Kerkmeesters.

KLEINE KERKGENOOTSCHAPPEN.

Behalve de opgenoemde, niet Roomsche-katholieke Kerkgenootschappen bestaan er nog kleine, welke ieder slechts op ééne of ten hoogste op twee plaatsen in het geheele land eene gemeente hebben. Tot deze worden gerekend: de Grieksche gemeente te Amsterdam; de Engelsche Episcopaaalsche gemeenten te Amsterdam en te Rotterdam; de Hernhuttersche of Broedergemeente te Zeist; de Vereenigde Christelijke, voorheen Doopsgezinde en Remonstrantsche gemeente te Dockum; de Mullerriaansche vereeniging of Polsbroekers te Zwijndrecht; en de onlangs gevestigde gemeente der Afgescheidenen van het Hervormde kerkgenootschap te Utrecht. Vóór eene eeuw, telde men onder de kleinere kerkgenootschappen nog onderscheidene andere secten, zoo als de Rijnsburgers of Kollegianten, de Kwakers, de Deurhovianen, de Leenhofsgezinden, de Hattemisten, enz., die allen geheel of ten minste grootendeels zijn verdwenen. Ook zijn er nog 7 Leeraars der kleine kerkgenootschappen, onder welke de Grieksche geestelijke, de Engelsche Episcopaaalsche Predikanten en de Vereenigde Doopsgezinde en Remonstrantsche leeraar zijn begrepen.

DEPARTEMENT VAN DE ZAKEN DER ROOMSCH KATHOLIJKE EEREDIENST.

Het *Departement van de zaken der Roomsche Kerk* staat onder het beheer van eene Directeur Generaal, en deze heeft niet alleen het toezigt over de Roomsche Katholijken, maar ook over de Roomsche Katholijken van de Oude Clerozij. De op bladz. 101 vermelde Commissie uit den Raad van State onderzoekt ook de zaken der Roomsche Katholijke eeredienst, over welke de Koning goedvindt haar te raadplegen.

ROOMSCH-KATHOLIJKEN.

Sedert de Kerkhervorming en de daardoor veroorzaakte verandering in de regering hier te lande, werden de Roomsche Katholijken in de VERENIGDE NEDERLANDEN te Rome niet meer als eene kerk, maar als eene bloote zending (*missie*) of volkplanting van geloovigen onder de onregtzionigen; aangemerkt, en staan nog heden als zoodanig onder den naam van de Hollandsche missie of zending bekend. De Paus bevestigde geen Aartsbisdom van Utrecht meer, en de Bisdommen van Haarlem, Middelburg, Leeuwarden, Groningen en Deventer, welke onder dat Aartsbisdom behoorden, bleven ook van kerkvoogden beroofd. Het zenden van Priesters werd toevertrouwd aan eenen Italiaanschen Vice-Superior (plaatsvervanger van den Paus) of aan eenen Apostolischen Vicaris; terwijl de Godgeleerden, door vreemde Bisschoppen, tot Priester gewijd werden.

De Godsdienstoefening der R. K. was vroeger door gestrenge wetten beperkt. Zoo mocht geen Priester dienst doen, ten zij het hem door de Burgemeesteren in de steden of door de Baljuwen ten platten lande werd toegestaan. Er mochten geen andere Priesters zijn, dan geboren onderdanen van den Staat. Geordende Priesters, Monniken en Jezuiten mochten geen dienst doen. De Priesters moesten, in handen van de Regering, op hun priesterlijk woord verklaren en door hunne handteekening bevestigen, dat zij eene afkeer hadden van de stelling, dat de Paus de onderdanen van de gehoorzaamheid aan de Overheid kon ontslaan, en zich verplichten, om het tegendeel aan de Leden hunner gemeenten in te prenten, en beloven, dat zij zich niet zouden laten gebruiken, om eenig geld of geldswaarde, uit deze Landen, naar eenige buitenlandsche kloosters, kweekscholen of kerken over te zenden. Zij mochten geene pauselijke bullen of andere kerkelijke bevelen afkondigen, of gemeen maken, vóór dat zij die oorspronkelijk aan de Gecommitteerde Raden hadden vertoond. De Katholijken konden, vóór de onwenteling van het jaar 1795, geene openbare bedieningen bekleeden, dan alleen krijgssambten, uitgenomen dat van Veldmaarschalk. Zelfs werd er in 1738, bij de Staten Generaal een besluit genomen, dat alle Officieren, die, ten tijde van hunne aanstelling, de Gereformeerde Godsdienst beleden of toegedaan waren geweest, doch naderhand de Roomsche Katholijke aannamen, of zich met Roomschegezinde vrouwen in het huwelijk begaven, van hunne krijgssambten zouden vervallen zijn.

Volgens het concordaat, in 1828, tusschen den KONING DER NEDERLANDEN en Z. H. den Paus aangegaan, zouden NOORD-NEDERLAND in twee Bisdommen zijn verdeeld geworden, maar door den opstand in België is hieraan geen gevolg gegeven, en alles, voor als nog, op den ouden voet gebleven.

De *Hollandsche Missie of Zending* wordt bestuurd door eenen Vice-Superior, die tevens Zaakgelastigde van den H. Stoek bij Zijne Majesteit den Koning der Nederlanden is. Zij is zamengesteld uit zeven aarts-priesterdommen, te weten: het aarts-priesterdom van Holland-en-Zeeland, dat van Utrecht, dat van Gelderland, dat van Friesland, dat van Zalland-en-Drenthe, dat van Twenthe en dat van Groningen. De R. K. gemeenten, die niet tot een dezer aarts-priesterdommen behooren, worden gerekend tot het voormalig Bisdom of Vicariaat Generaal-Apostolijk van 's Hertogenbosch; tot het Vicariaat van het voormalig Bisdom van Roermonde; tot het Vicariaat van Breda, bevattende het Hollandsch gedeelte des voormaligen Bisdoms van Antwerpen; tot het Vicariaat van het Land van Ravestein en Megen, zijnde een gedeelte van het voormalig Bisdom van Luik; of tot het Zeeuwsche gedeelte des Bisdoms van Gent.

De *Vice-Superior in de Hollandsche Zending*, die tevens *Bischoppelijke Commissaris in het Zeeuwsche gedeelte van het Bisdom van Gent* is, benoemt de Aarts-priesters, die wederom de Pastoors en Kapellanen aanstellen. Deze benoeming geschiedt in het Vicariaat-Generaal Apostolijk van 's Hertogenbosch en in het Vicariaat van Breda door den *Administrateur Apostolijk*; in het Vicariaat van het voormalig Bisdom Roermonde door den *Vicarius Generaal Apostolijk*, en in het Vicariaat van het Land van Ravestein en Megen door den *Vicarius Apostolijk*.

Er zijn in *Noord-Nederland*, met inbegrip van de stad Maastricht cum annexis, 1152 dienstdoende geestelijken, als: 1 Bisschop in partibus, 8 Besturende Kerkvoogden, 7 Aarts-priesters, 25 Landdekenen, 35 Professoren en Praeceptoren der Seminariën, 660 Pastoors en 475 Kapellanen.

Op den 1 Januarij 1837 bestond de Roomsch-Katholijke bevolking, uit 897,874 zielen. Het getal gemeenten of standplaatsen, anders gezegd statien, parochiën of pastorijen, beloopt 1694. Er zijn 768 kerken, bijkerken en kapellen. Het getal der nog aanwezige kloosters beloopt 11, alle in Noord-Brabant, van welke 5 door 19 mannen, en 6 door 81 vrouwen bewoond worden. Bovendien bestaan er in die provincie nog enkele religieuse gestichten van liefdadigheid en onderwijs, die de hoedanigheid van kloosters niet bezitten. Er zijn nog slechts twee Beggijnhoven, als één in Noord-Brabant te Breda, en één in Noord-Holland te Amsterdam.

ROOMSCH-KATHOLIKEN VAN DE OUDE CLEREZIJ.

De *Roomsch-Katholijken van de oude Clerezij* worden door hunne tegenpartij, *Jansenisten* geheeten, naar CORNELIUS JANSENIUS, Bisschop van Yperen, die, in het jaar 1638 gestorven zijnde, een werk over de genade naliet, *Augustinus* genoemd, omdat het, naar zijn oordeel, met de leer van den Kerkvader AUGUSTINUS overeenkwam. Dit werk werd, door eenen zijner vrienden, in het licht gegeven, en maakte terstond zoo veel geruchts in de Spaansche Nederlanden en in Frankrijk,

dat er het Roomsche hof kennis van kreeg. Men beschuldigde den Bisschop van verscheidene dwalingen, en men beweerde, dat daarin vijf stellingen voorkomen, die geoordeeld werden met de Roomsche regtsinnigheid te strijden. Paus INNOCENTIUS X veroordeelde deze vijf stellingen, bij eene bulle van 31 Mei 1653. De aanhangers van JANSENIUS verwierpen, zoo wel als de Paus, den Ketterschen zin, die in de veroordeelde stellingen opgesloten lag, doch zij beweerden, dat die in gemeld boek niet werden aangetroffen. Dit bewoog Paus ALEXANDER VII, om hen, die staande hielden, dat de vijf stellingen in het boek van JANSENIUS niet gevonden werden, of in den zin, door hem beoogd, niet veroordeeld waren, bij een bulle van 16 October 1656, voor kinderen der boosheid te verklaren, en de stellingen op nieuw te veroordeelen, in dienzelfden zin, welken er JANSENIUS in beoogd had. Hij ging nog verder en eischte, bij eene bulle van 15 Maart 1663, alle Geestelijken eene onderwerping af, zoowel aan zijne constitutie of vaststelling van het jaar 1656, als aan die van zijnen voorzaat INNOCENTIUS X. Aldus stonden de zaken in het begin der achttiende eeuw, wanneer de voorstanders der gevoelens van JANSENIUS in de VERRENIJDE NEDERLANDEN zich openlijker, dan te voren, verklaarden, en daardoor eenen vrij hevigen tegenstand van het Roomsche hof te lijden hadden. In het jaar 1713, werd de bulle of constitutie *Unigenitus* uitgevaardigd, in welke honderd en twee stelling, getrokken uit het boek van Pater QUESNEL en voor een groot gedeelte met de leer van JANSENIUS overeenkomende, veroordeeld werden. De Pauselijke Nunciën deden hun best, om deze constitutie, in de VERRENIJDE NEDERLANDEN, te doen aannemen, hetgeen door de Priesters, die hunne zending van deze Nunciën hadden, en door nog vele anderen, gedaan werd. De verwijdering tusschen deze aannemers der constitutie en de aanhangers van JANSENIUS werd intusschen, van jaar tot jaar, grooter. De laatsten, ziende, dat de statien of gemeenten, die te voren door Priesters van hunnen aanhang bediend waren geweest, bij hun afsterven, door aannemers der constitutie, vervuld werden, waren op middelen bedacht, om het verval, dat hunne partij hieruit te dachten had, te voorkomen. Het kapittel van Utrecht, dat geheel uit aanhangers van JANSENIUS bestond, verloor, onder oogluiking der Regering, zekeren CORNELIUS STRENGHOUVEN tot Aartsbisschop van Utrecht, die in het toekomende de zending zoude kunnen doen. Deze werd ingewijd door DOMINICUS MARIA VARLET, die door den Paus tot Bisschop van Babylonie was aangesteld, doch naderhand, het vormsel aan zoogenaamde Jansenisten bediend hebbende, van zijn ambt werd afgezet en in den ban gedaan. Men verzocht, met veel onderwerping, 's Pausen bevestiging op deze verkiezing; doch de brieven, waarbij dit verzoek gedaan werd, bleven onbeantwoord, en even zoo hebben die van de Oude Clerezij, telkens als er een nieuwe Bisschop of Aartsbisschop verkozen was, de bevestiging van den Paus verzocht, hetwelk dan ook altijd zonder gevolg gebleven is. Van toen af, zijn zij geheel van de andere Roomsch-Katholijken afgescheiden gebleven, doch hunne aanhangers nemen meer en meer in aantal af.

Aan het hoofd van de Oude Clerezij der Roomsch-Katholijken zijn thans de Aartsbisschop van Utrecht en de Bisschoppen van Haarlem en van Deventer. Deze vervullen de openvallende statien met Priesters van hunne partij, die in het Seminarium te Amersfoort hunne studien volbragt hebben. Het Kapittel van Utrecht, door hetwelk de Aartsbisschop verkozen wordt, bestaat uit 9 Kanonniken, de Aartsbisschop en de Deken daaronder begrepen. Onder

de Kanonniken is er een, die het ambt van Secretaris van het Kapittel bekleedt, en één, die dat van Keurder der boeken waarneemt.

Dit kerkgenootschap telt thans 20 stadiën of gemeenten en 27 Leeraars, van welke 25 Pastoors en 2 Kapellanen zijn.

DEPARTEMENT VAN OORLOG.

Aan het hoofd van het *Departement van Oorlog* staat een Kommissaris-Generaal. Dit departement is in twee Afdeelingen gescheiden, die van de Landmagt en die van de Zeemagt.

LANDMAGT.

Het bestuur over de Landmagt is aan den Directeur-Generaal van Oorlog toevertrouwd, aan wien een Secretaris-Generaal is toegevoegd, en onder wien 1 Directeur voor de Militaire Zaken, en 1 Directeur voor de Administratie werkzaam zijn.

Het koningrijk is verdeeld in vijf Groote Militaire Kommando's, waarvan het eerste is zamengesteld uit de prov. Holland en Utrecht; het tweede uit de prov. Gelderland, Overijssel, Friesland, Groningen en Drenthe; het derde uit de prov. Zeeland; het vierde uit de prov. Noord-Brabant en het vijfde uit de prov. Limburg.

Aan het hoofd van de krijgsmagt staat 1 Veldmaarschalk en 1 Kolonel-Generaal.

De *Generale staf* bestaat uit één Generaal-Majoor, Kolonels, Luitenant-Kolonels, Majoors, Eerste Kapiteins, Tweede-Kapiteins, en Eerste Luitenants.

De *Plaatselijke staf* besiaat uit: Plaatselijke Kommandanten van de tweede en derde klasse en uit Plaats-Majoors van de eerste, tweede en derde klasse.

Tot het *Wapen der Infanterie* behooren, behalve de 49 bataillons schutterij en 8 vrijwillige jagerkorpsen, 1 afdeeling grenadiers, 2 bataillons jagers, 11 afdeelingen infanterie, 1 algemeen depôt der landmagt en 4 garnizoens-kompagnien.

Bij het *Wapen der Kavallerie* zijn: 3 afdeelingen kurassiers, 2 regimenten ligte dragonders, 1 regiment huzaren en 1 regiment lansiers.

Het *Korps Maréchaussée* bestaat uit 3 kompagnien; zijnde: de kompagnie van Luxemburg, die van Noord-Brabant en die van Limburg, en uit een veld-eskadron, dat uit twee kompagnien is zamengesteld.

De *Artillerie* is verdeeld in 5 Directiën. De hoofdplaats der *Eerste Artillerie-Directie* is gevestigd te 's Gravenhage; die der *Tweede* te Nijmegen; die der *Derde* te Vlissingen; die der *Vierde* te Breda; en die der *Vijfde* te Maastricht.

Het *Departement van den Grootmeester der artillerie* wordt beheerd door eenen Directeur, aan wien eenen Onder-Directeur toegevoegd is. Het Stapel en constructie Magazijn is te Delft; de Geschutgieterij te 's Gravenhage.

De voornaamste *Vestingen* van het rijk zijn: Bergen op Zoom, Breda, Brielle, Coevorden, Delfzijl, Geertruidenberg, Gorinchem, Grave, Groningen, 's Hertogen-

bosch, Maastricht, Naarden, Neuzen, Nijmegen, Roermonde, Venlo, Vere, Vlissingen en Willemstad.

Tot het wapen der *Artillerie* behooren: 2 bataillons veldartillerie, 1 bataillon vrijwillige artilleristen, 1 korps rijdende artillerie, 3 bataillons artillerie-operationale militie, 1 bataillon artillerie-schutterij, 1 divisie pontonniers, 1 bataillon artillerie-transporettrein, en 1 artillerie-garnizoenskompagnie.

De *Algemeene Directie der Genie* is opgedragen aan een Generaal-Majoor.

Er zijn vier *Fortificatie Directiën*. Van de *Eerste Fortificatie Directie* is de hoofdplaats Utrecht, van de *Tweede Deventer*, van de *Derde Vlissingen* en van de *Vierde Breda*.

Het *Korps Mineurs en Sappeurs*, bestaat uit 2 bataillons.

De werkzaamheden, verbonden aan de dienst der correspondentiën en de hoofdpunten der *telegraphische liniën*, worden door de Adjuncten der Opperbevelhebbers van de vestingen aangenomen, in welke de bedoelde punten zijn geplaatst.

Het *Archief van Oorlog en Topographisch Bureau* is gevestigd te 's Gravenhage. De *Koninklijke Militaire Akademie* te Breda en de *Koninklijke Militaire Akademie* worden jongelieden, die tot het afleggen van een examen, ter bekoming van den rang van officier, wenschen bekwaam te maken, onderwezen in alle die kunstigheden, welke daartoe vereischt worden. De studien dezer Akademie zijn in vier studie-jaren verdeeld, zoodat de kadets gewoonlijk na vier jaren tot tweeden Luitenant benoemd worden.

De *Militaire Administratie* wordt gevoerd door Intendanten der eerste en tweede klasse, Onder-Intendanten der eerste en tweede klasse, Adjunct-Intendanten, Aspirant-Intendanten, Kapitein-Kwartiermeesters, Eerste Luitenant-Kwartiermeesters, en Tweede-Luitenant-Kwartiermeesters. Er bestaat bij deze dienst 1 bataillon transporttrein, 1 kompagnie werklieden en 1 kompagnie hospitaal-soldaten.

Aan het hoofd der *Geneeskundige dienst*, staat een Inspecteur-generaal. Het *Rijks Hospitaal ter Instructie* is gevestigd te Utrecht. Er zijn bovendien twee *Garnizoens-Hospitalen*, namelijk: één te Nijmegen en één te Maastricht; twee *tijdelijke Hospitalen*, één te Delft en één te Gorinchem; 1 *Militair Hospitaal* te Vere; 8 *garnizoens Ziekenzalen*, namelijk: te 's Gravenhage, te Brielle, te Amsterdam, te Groningen, te Kampen, te Bergen op Zoom, te Breda, te Vlissingen; twee en twintig *garnizoens Infirmariën*; 1 te Alkmaar, te Amersfoort, te Arnhem, te Coevorden, te Deventer, te Doesborgh, te Dordrecht, te Gouda, te Haarlem, te Harderwijk, aan de Helder, te Hellevoetsluis, te Leeuwarden, te Leyden, te Liefenshoek, te Middelburg, te Naarden, te Neuzen, te Willemstad, te Woerden, te Zutphen, en te Zwolle; en 1 *tijdelijke zieken-establisementen*, te weten: te Axel, te Hulst, te Sas van Gent, te Sluis en op het Fort Frederik Hendrik. Ook is er nog een burgerlijk Gasthuis te 's Hertogenbosch, tot Hospitaal ingerigt. De administratie dier establisementen wordt gevoerd: bij het *Rijks Hospitaal*, door eenen Directeur, bij de *Garnizoens-Hospitalen* en *Ziekenzalen*, door Administrateurs, en bij de *Garnizoens-Infirmariën* door Menagemeesters.

Daar echter de laatste functien voor het meerendeel door Officieren worden waargenomen, zoo wordt hnn ook de benaming van Administrateurs toegekend.

De *Geneeskundige dienst*, zoo bij de Hospitalen, Ziekenzalen en Infirmariën, als bij het leger, wordt waargenomen door Eerste Officieren van gezondheid, Chirurgijn-Majoor, Officieren van gezondheid van de tweede en van de derde klasse, Apothekers van de eerste, van de tweede en van de derde klasse.

Er is een *Invaliedenhuis* te Leyden gevestigd, waarin verminkte krijgslieden worden opgenomen. Bovendien wordt nog, door het *Fonds tot aanmoediging en ondersteuning van de gewapende dienst in de Nederlanden*, onderstand aan verminkte en verwonde verdedigers des vaderlands, benevens aan de nagelatene betrekkingen van inlands krijgsveld, uitgereikt.

De *Generale staf van het leger te Velde* bestaat uit 1 Veld-Marschalk; 1 Kolonel, fungerend Chef van den Generalen staf; 1 Generaal-Majoor, belast met het oppertoezicht voor de dienst der genie te velde; 1 Generaal-Majoor, Kommandant der artilleriete velde; 1 Intendant der eerste klasse, Directeur over de administratieve dienst bij het leger; 1 Luitenant-Kolonel, Kommandant van het Hoofdkwartier; en 1 Kapitein, toegevoegd aan den Kommandant van het Hoofdkwartier.

Het *Leger te Velde* is verdeeld in drie divisien, elk van twee brigaden. Tot de *Eerste brigade der eerste divisie* behooren: de jagers van VAN DAM, de afdeeling grenadiers; het eerste bataillon jagers, en het eerste en tweede bataillon der achtste afdeeling infanterie. Tot de *Tweede brigade*, het tweede bataillon jagers en de vijfde afdeeling infanterie. De *Eerste brigade der tweede divisie* bestaat uit de Noord-Brabandsche jagers, en de zevende en twaalfde afdeelingen infanterie; de *Tweede brigade* uit de koninklijke jagers, de tweede en achtste afdeelingen infanterie. De *Eerste Brigade der derde Divisie* is zamengesteld uit het derde en vierde bataillon der achtste afdeeling, en uit de geheele negende afdeeling infanterie; de *Tweede Brigade* uit de Noord-Hollandsche jagers, de Groningsche jagers, en de tiende en zeventiende afdeelingen infanterie.

De *Kavallerie bij het leger te Velde* is in twee brigaden verdeeld als: *Eerste brigade*: de afdeelingen kurassiers No. 1, 2, 3, 4, 5, 6, 7, 8, 9, alsmede het regiment lanciers No. 10; *Tweede Brigade*: de regimenten ligte dragonders No. 4 en 5, en het regiment huzaren No. 6.

De sterkte van het leger kan, de schutterij mede gerekend, op ruim 100,000 man begroot worden.

ZEE MAGT.

Aan het hoofd der *Zee magt* staat een Directeur-Generaal der Marine, aan wien een Secretaris-Generaal toegevoegd is, en onder wien 1 Inspecteur; en 1 Onder-Inspecteur voor de uitrusting; 1 Inspecteur der maritime gebouwen; 1 Inspecteur van 's Rijks lijnbanen; en 1 Hoofd machinist bij 's Rijks stoomvaartdienst werkzaam zijn.

Zij, die zich tot het afleggen van examenen als Officier bij de Zeemagt willen bekwaam maken, worden daarvoor toegelaten aan het *Koninklijk Instituut voor de Marine* dat te Medemblik is gevestigd.

De *geneeskundige dienst bij de Marine* wordt waargenomen door Chirurgen-Majors van den eersten, van den tweeden en van den derden rang; Chirurgen van de tweede en van de derde klasse. Het *Hospitaal der Marine* is te Enkhuizen.

Aan het hoofd van het korps mariniers staat 1 Schout bij nacht, tijdelijk Inspecteur. Dat korps bestaat uit twee divisien.

BELOONING VAN MILITAIREN TER ZEE EN TE LANDE.

Zij, die, het zij ter zee of te lande, in minderen rang, dan dien van Officier, onafgebroken twaalf jaren het Vaderland, getrouw en zonder menigvuldige malen gestraft te worden, gediend hebben, bekomen eenen bronzen medaille, welke na vier en twintig jaren dienst met eenen zilveren verwisseld wordt, terwijl bij het uitreiken van dezen medaille, even als bij het verleenen van pensioen, één dienstjaar in tijd van Oorlog voor twee gerekend wordt. Hun, die na den opstand in België, in het jaar 1830 tot het mobile leger behoord of in de vestingen dienst gedaan hebben, is nog tot herinneringsteeken toegewezen een metalen kruis, vervaardigd uit het geschut, dat in den tiendaagschen veldtocht op de Belgen veroverd is. Aan de verdedigers der Citadel van Antwerpen, in December 1832, is bovendien tot aandenken aan dit heldenfeit een afzonderlijke medaille toegekend, en voor hen, die den oorlog op Java in de jaren 1825-1830 hebben bijgewoond, is mede een afzonderlijke medaille bestemd.

MILITAIRE REGTSPLEGING.

Voor de Militaire Regtspiegling heeft men een Hoog-Militair Gerechtshof en Krijgsraden.

Het *Hoog Militair Gerechtshof*, dat zijne zitting houdt te Utrecht, is zamengesteld uit negen Leden, de President daaronder begrepen, te weten: twee Regtsgeleerden, drie Officieren van de Zeemagt, en vier Officieren van de Landmagt; voorts zijn daaraan verbonden een Advokaat Fiskaal voor de Zee- en Landmagt, een Substituut van den Advokaat-Fiskaal, 1 Provoost-Generaal, 1 Griffier en 1 Substituut Griffier.

Aan de jurisdictie van dit Hof zijn onderworpen, alle militaire en andere, tot de zee- en landmagt behoorende, personen, en zulks wegens alle militaire en commune delicten, door hen begaan; voor zooverre daaromtrent bij de wet geene uitzondering is gemaakt, en voor zoover die delicten niet betreffen 's Lands belastingen, middelen en impositien te water en te lande. Alle de definitive sententien, bij het Hoog-Militair Gerechtshof, ter eerster instantie gewezen, worden, alvorens die te pronunciëren; aan den Koning gezonden. Bij aldien, binnen verloop van veertien dagen, geen beschikking daartegen inkomt, worden zij uitgesproken. De sententien, bij dit Hof in appel gewezen, hebben kracht van arrest. Het Hof vergadert gewoonlijk vijf dagen in iedere week, maar bij zaken, welke spoed vereischen, kan de President buitengewone vergaderingen beleggen.

De *Krijgsraden voor de Landmagt* bestaan uit 1 President, zijnde een Hoofd-Officier van het leger, en 6 Leden (meestal 3 Kapiteins

en 5 Luitenants). Bij elken Krijgsraad neemt een Auditaur Militair de functie van openbaren Aanklager en tevens van Griffie waar. Er zijn in tijd van vrede 10 *Auditeuren-Militair*; als: 1 voor Noord-Brabant, 1 voor Gelderland, 1 voor Noord-Holland, 1 voor Zuid-Holland, 1 voor Zeeland, 1 voor Utrecht, 1 voor Friesland, 1 voor Overijssel, 1 voor Groningen en Drenthe en 1 voor Limburg. Thans zijn er bovendien nog *Tijdelijke Auditeuren Militair*, als 1 voor elke vesting in staat van beleg en 1 bij den Krijgsraad bij het leger te velde, welke laatste de eenige Permanente Krijgsraad is; wordende de overige, op verzoek van den Auditaur Militair, door den Kommandant van de plaats, waar hij zijn verblijf houdt, uit de Officieren van het garnizoen dier plaats, bijeengeroepen. Geen vonnis, door eenen Krijgsraad voor de Landmagt gewezen, mag ten uitvoer gelegd worden, zonder dat het door het Hoog-Militair Gerechtshof bekrachtigd is; behalve die, welke door den Krijgsraad bij het leger te velde gelegd zijn; als moestende deze aan de goedkeuring van den Prins-Veldmaarschalk onderworpen worden.

De *Krijgsraden voor de Zeemagt* bestaan, wanneer een enkel schip in zee is, uit 5 Leden, doch anderzins uit 7 Leden. Tot Fiskaal en Secretaris, word gemeenlijk een Schrijver of een *Virtualiemedester* gekozen.

DEPARTEMENT VAN FINANCIËN.

Het *Departement van Financiën* heeft aan het hoofd eenen Minister, die den titel voert van *Minister van Financiën*. Deze is, onder de onmiddellijke bevelen van Zijne Majesteit, persoonlijk belast met de directie van 's Rijks Schatkist, met de algemeene administratie van alle 's Rijks ontvangsten, en met het bestuur van alle de uitgaven, welke uit de schatkist gedaan worden. De tienjarige en de jaarlijkse begrotingen van staatsbehoeften worden door hem aan Z. M. aangeboden, met voordragt tevens van de middelen, geschikt om die te bestrijden. De Minister van Financiën alleen beschikt over de fondsen, tot de schatkist van het Rijk behoorende, doch niet anders dan uit kracht van algemeene of bijzondere autorisatiën, door Z. M. verleend. Hij zorgt voor de instandhouding van het grootboek der Nationale schuld; voor al wat betrekkelijk is tot de verevening, inschrijving en voldoening der uit 's Rijks schatkist betaald wordende pensioenen; voor het houden der registers van de in gereeden gelde gestort wordende borgtogten; en voor de uitbetaling en teruggave daarvan. In zijne betrekking van President van het Amortisatie sijnndikaat, heeft hij het toezigt over de rigtige rentebetaling der Nationale schuld en andere aangelegenheden dienaangaande.

Het *Departement van Financiën* is verdeeld in 11 afdeelingen; als: de Generale Secretarij; de generale Thesaurie; 's Rijks uitgaven, waaronder ook de pensioenen behooren; de directe belastingen; de in- en uitgaande regten en Rijnvaart; de accijzen; de indirecte belastingen; de comptabiliteit; het contentieus; het personeel; en de posten en verdere middelen van vervoer.

GENERALE SECRETARIJ.

De *Generale Secretarij van het departement van Financiën*, waarmede

een Secretaris Generaal belast is, heeft de behandeling van de algemeene zaken.

GENERALE THESAURIE.

De *Generale Thesaurie* heeft het beheer over 's Rijks schatkist. De Minister wordt in de directie van 's Rijks schatkist en de algemeen contrôle over 's Rijks ontvangsten enz. bijgestaan door eenen *Referendaris* belast met de *Generale Thesaurie*.

Alle de gelden, welke in 's Rijks schatkist komen, zonder onderscheid van bestemming, worden vereenigd bij den *Algemeenen Rijkskassier*, die in alle arrondissementen *Agenten* heeft; door middel van welke hij tegen kwitantie alles ontvangt, wat hem voor rekening van het Rijk wordt aangeboden, en daarentegen de onder hem berustende fondsen, op last van den Minister van Financiën, beschikbaar stelt, dáár, waar die voor de betalingen worden vereischt.

In elke provincie, is, onder de bevelen van den Minister van Financiën, een ambtenaar, die den titel voert van *Administrateur van de Schatkist* in de provincie. Aan de *provinciale Administrateurs van 's Rijks Schatkist* is opgedragen, het toezigt over de regelmatige overstorting en verantwoording van 's Rijks middelen en inkomsten in hunne provincie; te dien effeete, dat zij den Minister van Financiën bevordelijk zijn voor de contrôle, welke door hem, in betrekking tot 's Rijks ontvangsten, moet worden uitgeoefend. Zij hebben zelve geen geldelijke kas, ofschoon op hen afgegeven worden de orders tot betaling ten laste van de staatsbegrotingen, alsmede ten laste van de bijzondere, soewel 's Rijks als provinciale, fondsen. Tot het doen plaats hebben dier betalingen beschikken zij, ten gevolge van de autorisatiën van den Minister van Financiën, bij assignatiën, betaalbaar bij de *Agenten* van den algemeenen *Rijkskassier* in hunne provincie.

's RIJKS UITGAVEN.

In het bestuur van 's Rijks uitgaven wordt de Minister van Financiën bijgestaan door eenen *Administrateur van 's Rijks Uitgaven*. Tot diens attributen behooren het beheer en de zorg voor de regelmatige voldoening van alle schuldvorderingen ten laste van den Staat.

Het *Amortisatie-Syndikaat*, ingesteld bij de wet van 27 December 1822, heeft vervangen de generale directie van 's Lands *Amortisatiekas* en het *Syndikaat der Nederlanden*. Het bestaat uit vijftig Leden en wordt gepresideerd door den Minister van Financiën. Het dagelijksche beheer der zaken en de voorbereiding van al hetgene door de geheele vergadering van het *Amortisatie-Syndikaat*, ter voldoening aan zijne instelling, moet worden gedaan, is opgedragen aan eene bijzondere *Kommissie*, den titel van *Permanente Kommissie van het Amortisatie-Syndikaat* voerende, en uit den *Vice-President* en zeven Leden bestaande. Jaarlijks heeft er eene zamenroeping plaats van alle de leden van het *Amortisatie-Syndikaat*, in welke vergadering de rekening wordt overgelegd en voorloopig gesloten; alsmede bepaald de som, dié in het volgende jaar tot inkoop van schuld zoude kunnen worden gebruikt.

De *Administratie der domeinen, wateren en bosschen, vaarten en wegen*, in NOORD-NEDERLAND, voor zoover die onder het *Amortisatie-Syndikaat* behoort, is toevertrouwd aan twee *Administrateurs*, die elk een *ressort* onder zich hebben. *Het eerste ressort* bevat: de

provinciën Noord-Brabant, Gelderland en Overijssel; tot het tweede ressort behooren de provinciën Holland, Utrecht, Friesland, Groningen en Drenthe, terwijl Limburg vroeger tot wederde en Zeeland tot het vierde ressort behoort hebben.

De Directie van het Grootboek der Nationale Schuld is gevestigd te Amsterdam. De daarstelling en instandhouding van dit grootboek is, onder het toezigt van den Minister van Financiën, opgedragen aan eene commissie van zeven Leden, wier werkzaamheden zich uitstrekken tot alles, wat betrekking heeft tot het grootboek, met uitzondering van de betaling der renten, welke aan het Amortisatie-Syndikaat is opgedragen.

Het algemeen burgerlijk pensioenfonds, daargesteld bij Koninklijk besluit van 21 Januarij 1836, No. 97, wordt beheerd door eene raad, onder den titel van Raad van bestuur van het algemeen burgerlijk pensioenfonds, bestaande uit vier, door den Koning te benoemen, Leden, geassisteerd door eenen Secretaris, mede door Z. M. benoemd, uit eene nominatie van drie personen, door den Raad voor te dragen.

Het beheer over het, bij Koninklijk besluit van 29 Mei 1822, No. 19, daargesteld, pensioenfonds voor de ambtenaren, tot 's Rijks ontvangsten behoorende, is thans insgelijks aan den gezegden Raad opgedragen. In iedere provincie bevindt zich een Ontvanger, die met den ontvangst der inkomsten van het fonds en met de betaling der pensioenen belast is.

Volgens de wet van 21 December 1838 zijn de uitgaven voor 1839 begroot op: f 44,249,264,44, als: 1,425,000 voor het huis des konings; f 534,100,00 voor de secretarij van den Staat en hooge Collegiën; f 797,600 voor het departement van buitenlandsche zaken; f 1,477,000 voor dat van Justitie; f 3,049,850 voor Binnenlandsche zaken; f 1,373,500 voor de zaken der Hervormde kerk enz.; f 400,000 voor de zaken van de Roomsche Katholieke Eeredienst; f 4,750,000 voor het departement van Marine; f 19,348,374,44 voor dat van financiën, f 11,000,000 voor dat van oorlog en f 95,840 voor dat van koloniën.

De gezamenlijke inkomsten zijn voor het jaar 1839 geraamd op f 59,284,947,18.

BELASTINGEN IN HET ALGEMEEN.

Ten tijde der oude Graven en Heeren in de gewesten, waar er zulke waren, wist men van geene altoos durende schattingen en belastingen, levende de Graven en Landsheeren van hunne eigene goederen en inkomsten; en hadden zij, ten dienste van den Lande, of wel bij bijzondere gelegenheden, tot hun bijzonder gebruik, meerder penningen noodig, dan verzochten zij die, bij wijze van beden, van de Staten. Deze laatste kwamen ongaarne tot het inwilligen van eene altoosdurende belasting. Keizer Karel V kon zelfs, hoer hij er ook op aandrong, niet eens enen stuiver van ieder morgen lands vaste schatting bekomen, en zijn zoon Filips II verkreeg niet, dan met veel moeite, eene negenjarige bede om den oorlog tegen Frankrijk te kunnen voeren. De kostbare en langdurige oorlog tegen Spanje maakte weldra het opleggen van nieuwe en zware belastingen noodzakelijk, en men vond toen zoo veel afkeer van Spanje, zooveel zucht tot het Vaderland onder de ingezetenen, dat, gelijk als Hoort zegt: « de zaampeningen uit het diepste der Forze gewillig werden opgebracht, ter liefde van 't landt » en de vrijheit » en dat de landzaten, gelijk de Groot zich uitdrukt :

« alles gaven, om aan den Hertog van Alva geen tiende penning te » geven. » Na het einde van dien oorlog, hebben de Nederlanders, door den najver der naburen, weinig rust genoten, zoodat de lasten eerder vermeerderden dan verminderden, en hoewel de oorlog nu en dan wel eens door den vrede werd vervangen, konde er dan toch, uit hoofde van den schulddenlast, aan geene vermindering van belastingen gedacht worden, terwijl de kosten van eenen nieuwen oorlog, meestal door geldleeningen of vrijwillige giften moesten bestreden worden.

Het zoude niet wel doenlijk zijn, alle de bijzondere lasten op te tellen, die de ingezetenen der VEREENIGDE NEDERLANDEN droegen, en die zoo menigvuldig waren, vooral in Holland, hetwelk altijd zwaarder, dan de andere provinciën, belast is geweest, dat een onzer vaderlandsche schrijvers in de achttiende eeuw zeide: dat alles daar belast was, behalve de lucht, die men inademt; terwijl de beroemde BYNKERSHOEK zich daaromtrent aldus liet hooren: « Te Rome had men, om den Vrijenstaat » volkrijk te maken, zulken, die ongeluud bleven, eene schatting » opgelegd, maar in Holland en Zeeland, moet men ook van het trouwen betalen; ja, het is zelfs niet geoorloofd te sterven, zonder » boete te geven. » Ondertusschen kon men de voornaamste belastingen onder deze drie benamingen brengen: *Regten op inkomende en uitgaande goederen; Belastingen op vaste goederen, erfenissen en personen; en Imposten op de verteringen en huisselijken omslag.* Van de inkomsten dezer belastingen, werd door de Staten der provinciën, door wier ingezetenen zij werden opgebracht, een groot gedeelte ten behoeve der provincie zelve aangewend; een gedeelte werd echter jaarlijks in de kas van de Generaaliteits Rekenkamer overgestort, om daaruit de algemeene uitgaven van het Land, en, onder dezen inzonderheid de oorlogskosten, te bestrijden. Het bedrag van het gene iedere provincie alzoo ten behoeve van het gemeene land en de kas der Algemeene Rekenkamer storten moest, was, naar het vermogen van elk geweest, over de provinciën omgeslagen: zijnde dit in het jaar 1612, op eene vaste voet gebracht, en deswege bepaald, dat, van elke honderd gulden, zoude betaald worden door:

Gelderland	f 8 : 11 : 2.
Holland	- 57 : 14 : 8.
Zeeland	- 8 : 1 : 10.
Utrecht	- 8 : 13 : 5.
Friesland	- 11 : 10 : 11.
Overijssel	- 3 : 10 : 8.
Stad en Lande	- 8 : 13 : 6.
Drenthe	- 0 : 19 : 10.
	<hr/>
	f 100 : 0 : 0.

Doch behalve deze verdeling der gewone, was er nog eene andere, welke plaats had in bijzondere beden, en op eene eenigzins andere wijze geschieden. Iedere provincie bragt tot elke honderd gulden van deze buitengewone beden het navolgende op:

Gelderland	f 5 : 12 : 13
Holland	- 58 : 6 : 4½
Zeeland	- 9 : 3 : 8
Utrecht	- 8 : 16 : 7½
Friesland	- 11 : 15 : 2½
Overijssel	- 3 : 11 : 5
Stad en Lande	- 8 : 16 : 7½
	<hr/>
	100: „ „

Waarbij het Landschap Drenthe nog ééne gulden betaalde. Het beheer over de algemeene geldmiddelen was, vóór het jaar 1795, aan den Raad van State toevertrouwd, en, behalve hetgeen de gewesten, overeenkomstig bovenstaanden omslag, betaalden, kwamen nog in 's Lands schatkist de gelden, die door de Generaliteitslanden werden opgebracht; alsmede die, welke in oorlogstijden uit de brand-schattingen, verbeurdverklaringen enz. getrokken werden. Volgens Art. 25 der Unie van Utrecht, waren de ingezetenen, zoo voor hunne personen als goederen, tot de voldoening der ingewilligde lasten en regten verbonden.

Door het gedurig te kort komen in 's lands middelen, moest men, nu en dan, buitengewone maatregelen aanwenden waardoor allengs 's lands schulden vermeerderden. Vooral zijn, met en sedert de omwenteling van 1795, deze schulden aanmerkelijk toegenomen, zoodat de opbrengsten van vroegere jaren de betaling der intresten niet konden bestrijden. In 1831 bedroegen de schulden: aan werkelijke schuld naar $2\frac{1}{2}$ procent 786,556,272, en aan uitgestelde schuld 1,205,933,312 te zamen 1,990,488,784. Waarvan België volgens de beslissing der Londensche conferentie, eene som van 5,000,000, gulden jaarlijksche renten zal moeten overnemen.

De belastingen, welke thans in het KONINGRIJK DER NEDERLANDEN worden geheven, kunnen in vier hoofdsorten onderscheiden worden; te weten in: Directe-belastingen; In- en Uitgaande regten; Accijnsen en Indirecte belastingen.

De Minister van Financiën staat aan het hoofd van het bestuur over alle deze belastingen en regten. Aan hem is, voor ieder der vier opgenoemde vakken, toegevoegd een Referendaris, terwijl voor de drie eerste soorten daarenboven aan het Ministerie van Financiën zijn verbonden: een Inspecteur-Generaal der Directe belastingen, in- en uitgaande regten en accijnsen, en voor de Rijnvaartregten een Inspecteur, onder dentitel van: Inspecteur voor de Rijnvaart op het Nederlandsch grondgebied.

DIRECTE BELASTINGEN.

Tot de *Directe belastingen* behooren 1°. de Grondlasten, 2°. het Personeel (geheven naar de 6 grondslagen, te weten: naar de huurwaarde der gebouwde eigendommen, met de aanhorige erven en gronden; naar de deuren en vensters; naar de haardsteden; naar het mobilair, dat in de gebouwde eigendommen gevonden wordt; naar het getal dienstboden en naar het getal paarden door de schatplichtigen gehouden wordende); en 3°. het Patentregt.

IN- EN UITGAANDE REGTEN.

Tot de *In- en uitgaande regten* behooren: 1°. de goederen, varen en koopmanschappen, die het Rijk worden in-, uit- en doorgevoerd; 2°. het tonnegeld der zeeschepen; 3°. de buiten- en binnen vuur- ton- en bakgeld en 4°. de Rijnvaartregten.

ACCIJNSEN.

Tot de *Accijnsen* behooren: een Impost op het zout; de zeep; het geslacht; het gemaal; het buitenlandsch gediste-

leerd; het binnenlandsch gedistilleerd; de binnenlandsche bieren en azijnen; de suiker; den turf, en de steenkolen.

INDIRECTE BELASTINGEN.

Tot de *Indirecte belastingen* behooren: 1^o. de Registratie-, Zegel-, Griffie-, Hypotheek en Successieregten; 2^o. het Kadaster, en 3^o. de Loterijen.

COMPTABILITEIT.

De afdeling voor de Comptabiliteit is belast met het onderzoek en de verificatie van verantwoording der Ontvangers, alsmede van alle onkosten en uitgaven, die uit de middelen worden bestreden, mitsgaders met het toezigt over den borgtogt der comptablen. Er bestaan vier Verificateurs der Comptabiliteit in de provinciën, als: één voor Noord-Brabant en Zeeland; één voor Gelderland, Utrecht en Overijssel; één voor Zuid- en Noord-Holland; en één voor Friesland, Groningen en Drenthe.

Voor de *Registratie* zijn er twee Inspecteurs-Generaal, een Hoofd-Inspecteur, twee Verificateurs der eerste klasse, en een Verificateur der tweede klasse aan het Ministerie van Financiën werkzaam.

Het bestuur der Griffieregten is met dat van de Registratie- en Successieregten vereenigd. — De Minister is het Hoofd daarvan, even als van alle Administratiën der Belastingen, waarvan het beheer in de Provinciën uitgeoefend wordt door de Heeren Gouverneurs, daarin geassisteerd door Provinciale Inspecteurs voor elk vak en de noodige Inspecteurs, Verificateurs en Controleurs in de onderscheidene verdeelingen der Provinciën.

De *Directie van 't Rijks zegel* bestaat uit: 1 Verificateur der eerste klasse, 1 Controleur en 1 Commies-expediteur.

Van deze takken van inkomsten is het bestuur in de provinciën opgedragen aan den Gouverneur, bijgestaan door eenen Provinciaalen Inspecteur; terwijl voor het toezigt en tot de ontvangst in de provinciën gewone Inspecteurs; Verificateurs; Ontvangers en Controleurs-magazijnmeesters voor het buitengewoon zegel bestaan.

Ook van het Kadaster is de Minister van Financiën het eenig besturend Hoofd, met medewerking van de Heeren Gouverneurs. Er bestaan voorts Provinciale Bewaarders en Bijzondere Bewaarders, welke laatste thans in vereeniging gebragt worden met de Bewaarders der Hypotheken.

Bij de *Koninklijke Nederlandsche Loterij* is een Ontvanger-Generaal, belast met de kollekte en de voldoening der prijzen en premien. Hij geeft de loten uit voor zijne eigene rekening en risico, teu kantore generaal in 's Gravenhage, en door de Gekwalificeerde kollekteurs en Ontvangers, welke hij, in de voornaamste steden tot dat einde aanstelt. Bovendien is er een Directeur, die het beheer voert, over alles wat de trekking der loterij betreft, die de zorg heeft voor de bewaring der bussen, en tevens voor het vergaderen der nummers en der prijzen. Ten overstaan van den Directeur en verder daartoe aangewezen autoriteiten en ambtenaren, geschiedt de trekking in het openbaar te 's Gravenhage. De Directeur zorgt ook voor de uitgave der dagelijkse lijsten gedurende de trekking. Er mogen geene loterijen, zelfs

niet met weldadige oogmerken, zonder toestemming van het hooger bestuur, plaats hebben.

CONTENTIEUS.

De *contentieuse zaken* worden aan het Ministerie van Financiën bij eene afdeeling behandeld, terwijl er in de provinciën *Rijks Advokaten* zijn, bijzonder door de Administratie ter verdediging harer regten aangesteld.

PERSONEEL.

De Afdeeling rakende het *Personeel* der ambtenaren bij het Ministerie van Financiën adviseert den Minister op alle zaken, betreffende de benoeming, aanstelling, suspensie en demissie van ambtenaren voor de Middelen, het toezigt op hun gedrag, en de te nemen maatregelen, om die ambtenaren tot hunnen pligt te houden. Alle ambtenaren, tot den graad van Ontvanger ingesloten, alsmede de Surnumerairen worden door den Koning, die, tusschen den raag van den Ontvanger en dien van Kommies, door den Minister, en alle andere mindere beambten door de Gouverneurs benoemd en aangesteld. Het opperbestuur over de middelen is in de provinciën opgedragen aan den Gouverneur, welke daarin wordt bijgestaan door eenen provincialen Inspecteur. Voorts bestaat er in iedere provincie een Hoofd-Inspecteur, zijnde een ambulans ambtenaar, belast met het algemeen toezigt op alle de deelen van den dienst, terwijl iedere provincie, voor de administratie der middelen, in arrondissementen is verdeeld, aan welker hoofd een Arrondissements-Inspecteur is geplaatst, die onder zijne bevelen een zeker aantal Controleurs heeft, meer onmiddellijk belast met het toezigt op de deelen van de dienst, welke, naar plaatselijke omstandigheden, aan hunne zorg zijn toevertrouwd. Er bestaan over het geheele Koninkrijk 29 arrondissementen, verdeeld in 106 contrôles.

De belastingen, regten en accijnsen worden geïnd door Ontvangers, daartoe expresselijk benoemd, en gesurveilleerd door Visiteurs, Commisen en Opzieners.

POSTERIJEN EN VERDERE MIDDELEN VAN VERVOER.

De Administratie der *Posterijen* is, onder het oppertoezigt van den Minister van Financiën, opgedragen aan eenen Referendaris, bij wien tevens een Inspecteur-Generaal fungeert. Aan de *distributiekantoren* wordt de dienst alleen door eenen Distributeur verrigt. Aan het hoofd der *postkantoren* zijn geplaatst: een Directeur en een Controleur, of wel een Directeur alléén, onder wien weder onderscheidene Commisen werkzaam zijn. Er zijn in het geheele Rijk 81 postkantoren, 124 distributiekantoren en 70 stations voor de paardenposterij.

Op ieder *station der paardenposterij* zijn één Postmeester en Postillons aanwezig. Niemand, behalve *Postmeesters* der paardenposterij, voorzien van eene speciale commissie, mogen bijzondere wisselplaatsen aanleggen, wisselpaarden leveren, of paarden verhuren, om reizigers van de eene wisselplaats naar de andere te vervoeren. Deze verbodsbepaling strekt zich echter niet uit tot de voerlieden der kleine, niet op veren of riemen hangende, rijtuigjen, bekend onder den naam van vracht- of voerkarren; noch ook tot de voerlieden van alle andere huurrijtuigjen, die steeds kleine dagreizen afleggen,

sonder van paarden te verwisselen. Geen Postmeester mag wisselpaarden leveren, aan iemand, die de vorige artikelen mogt hebben overtreden. Van het vorenstaande zijn echter uitgezonderd de wisselplaatsen, aangelegd ten dienste der postwagens, vertrekkende op vaste dagen en uren, en die bij biljetten zijn aangekondigd; mitsgaders het vervoer van brievenmalen, op de plaatsen, waar deze dienst niet aan de postmeesters is opgedragen, mits deze wisselplaatsen uitsluitend tot de gemelde dienst worden geberigd. De Postmeesters hebben de keuze van hunne Postillons, maar zij mogen geen Postiljon van een ander station overnemen, wanneer deze niet voorzien is van een getuigschrift van goed gedrag, afgegeven door den Postmeester, onder wien hij het laatst heeft gediend.

De *Postillons* dragen op weg eenen armband met eene koperen plaat, bevattende het gekroonde naamschrift des Konings, met het omschrift: *Koninklijke Nederlandsche Posterijen*. Zij zijn daarenboven gekleed in de navolgende uniform: een donkerblauw buis of rok, met rooden kraag en opslagen; een geel lederen broek; een paar laarzen; een blaauwen rijmantel of jas, met rooden kraag; en een gladde ronde hoed. Het is hun verboden eenige belooning, boven de bij de wet bepaalde postiljons gelden, te vorderen.

DEPARTEMENT VAN KOLONIEN.

Aan het hoofd van het *Departement van Koloniën* is een Minister, die het opzigt heeft over het bestuur en de administratie van alle de bezittingen en etablissementen en van het justitiewezen in de koloniën van den staat; van hare financiën, landbouw, nijverheid en handel in hare betrekkingen tot het moederland.

OPPERHOUTVESTERIJ.

Het *Departement der Opper-houtvesterij* staat onder het bewind van eenen Opper-Jagermeester en Opperhoutvester, onder wien een Secretaris en een Commies werkzaam zijn, en aan wien een Advokaat-consulent toegevoegd is. Het geheele Koninkrijk is in 31 jagtdistrikten verdeeld, welke ieder eenen Houtvester aan het hoofd hebben, die Adjunct-Houtvesters onder zich heeft.

GROND.

De grond der NEDERLANDEN is bijna overal vlak en laag, en bestaat, vooral in de noordelijke en westelijke provinciën meest uit klei, veen, zand en moerassen. In de oostelijke provinciën is de grond hooger en bestaat gedeeltelijk, zoo als in Friesland en Groningen, uit voortreffelijke kleigronden, gedeeltelijk, zoo als in Gelderland, Overijssel en vooral in Drenthe, uit heidevelden, die eene voortzetting zijn van de zandige heide, welke zich door Pruissen, Hannover en de Pruisische provincie Rijnland, van de Oostzee tot aan de Schelde uitstrekt, en somtijds, zoo als dit op de Veluwe en in de provinciën Utrecht en Drenthe het geval is, zandige heuvelen bevat. De veengronden zijn voor dit land, hetwelk geene kolenmijnen en weinige bosschen bevat, die het van brandstof kunnen voorzien, eene wezenlijke behoefte; en leveren aan duizenden ingezetenen middelen van bestaan op. De meeste belangrijke veengronden zijn die, welke in de provinciën Friesland, Groningen,

Drenthe en Overijssel op hoogen zandigen ondergrond gevonden worden, en afgegraven zijnde, eenen voor ontginning zeer geschikten bodem opleveren. Op dusdanigen ondergrond zijn, sedert de twee laatste eeuwen, onderscheidene zeer welvarende en volkrijke dorpen ontstaan. De lagere veenen worden even als andere laag gelegene landen of polders, door watermolens of stoomwerktuigen, drooggemaakt, en kunnen daardoor mede in bouw- en weiland herschapen worden, zelfs, wanneer de ontbaggering geene te groote waterplassen heeft gemaakt, groeijen dezen weder met veenstof dicht. De hooge veengronden worden met kanalen of vaarten doorsneden, welke tot vervoer van den turf noodzakelijk zijn, en het land naderhand dienen tot aanvoering der mistspeciën en tot afvoer van de producten, ofschoon dan die kanalen, of liever de wijken, welke daarop worden aangelegd, te menigvuldig en daardoor hinderlijk zijn.

Eigenlijke bergen vindt men er evenwel niet, wel hier en daar eenige lage bergen, als de Veluwsche bergen enz., en langs den zeekant, op de meeste plaatsen, zandheuvelen van 50 tot 100 voet hoogte, *duinen* geheeten, die de landen, welke lager dan het middelbare waterpas der zee gelegen zijn, tegen het geweld der golven beschermen.

Van de vorenstaande bijzonderheden, behoort men evenwel in sommige opzigten de provincie Limburg uit te zonderen, waar, onder de gemeente Kerkrade, zeer rijke steenkolenmijnen gevonden worden, terwijl men er desgelijks onder de gemeente Wittem ontdekt heeft, die echter nog niet ontgind zijn. Ook heeft men, niet ver van eerstgemelde gemeente, groeven van zandsteenen gevonden, die ter bestrating der wegen geschikt zijn; voorts leveren de bergen onder Heer, Berg, Valkenberg en Bemelen eenen zeer goeden mergelsteen op, welke, even als die uit den St. Pietersberg, nabij Maastricht, sedert onheugelijke tijden, tot het bouwen van huizen enz. wordt gebezigd.

LUCHTSGESTELDHEID.

De luchtgesteldheid van ons land is doorgaans tamelijk gezond, ofschoon op vele plaatsen zeer veranderlijk, vooral aan de zee-kusten, waar het weder, niet zelden op denzelfden dag, het ééne uur zeer warm en het andere weder zeer guur en onstuimig, of althans vóchtig en koud is, of omgekeerd, naarmate de zeedaupen aan- of afgevoerd worden. Men heeft er dikwijls regenachtig weder, dat door den grooten overvloed der vochtige dampen, die overal in de lucht opgeheven worden, veroorzaakt wordt. Sedert het jaar 1716, tot in het begin dezer eeuw, heeft men hier te lande vele noorderlichten gehad, die vóór dien tijd hier, zoo wel als in de andere noordelijke gewesten des aardbodems, zeer ongemeen waren. De vreemdelingen houden deze gewesten, wegens de veranderlijkheid van de lucht, voor zeer ongezond; maar hierbij heeft veel overdrijving plaats, en bij eene betamelijk voorzorg omtrent kleding en leefregel, welke beide men hier, even als overal, wanneer men zijne gezondheid wil behouden, overeenkomstig den aard van het luchtgestel moet regelen, kan men zelfs dáár, waar het weder het meest veranderlijk is, zoo gezond als op andere plaatsen leven. Men vindt bij ons dan ook vele voorbeelden van mannen en vrouwen, die tachtig, negentig, ja somtijds, hoewel zeldzaam, over de honderd jaren oud worden.

WINDEN.

De ligging van de Noordzee, ten Westen en Noorden van deze landen, is misschien oorzaak dat de zuidwestenwind hier meer dan eenige andere waait; waarom de molens te voren, toen zij nog niet naar de windstreek konden gedraaid worden, tegen het zuidwesten vast gebouwd waren. Natuurkenners hebben waargenomen, dat hier, alts jaren, bijna evenveel westelijke, oostelijke en andere winden waaijen, en dat, het ééne jaar door het andere gerekend, de noordenwind hier twee en veertig dagen in het jaar waait, de noordwestenwind drie en dertig dagen; de westenwind zeven en vijftig; de zuidwestenwind acht en zeventig; de zuidenwind drie en dertig; de zuidoostenwind zes en twintig; de oostenwind drie en vijftig; en de noordoostenwind drie en veertig dagen. De westelijke winden, die over de Noordzee komen, brengen ons vochtige dampen en dikwijls regen mede; de noordewind, die uit koude streken naar ons toe waait, brengt doorgaans koude en de oostewind brengt ons warmte aan. Wij hebben, zoo als uit de hier bovenstaande opgave blijkt, in dit land veel oostenwinden, hetgeen er de lucht in den zomer dikwijls zeer koel maakt. Des winters brengt deze wind bijkans altijd vorst mede. De grachten in de steden en op het land, de binnenwaters en rivieren zijn dan niet zelden met ijs bedekt.

LANDZIEKTEN.

Zicht en scheurbuik of blaauwschuit plagten hier vroeger de gewone landziekten te wezen, doch zijn, sedert eene halve eeuw, veel zeldzamer geworden, zelfs verklaren oude en ervaren artsen, dat men van de scheurbuik, sints jaren, niets meer aantreft. Het mondzeer (*stomacare*), hetwelk nog vaak voorkomt, is ook van geenen scheurbuikigen aard. De vochtigheid, de koude en schielijke veranderingen van het weder, inzonderheid in Holland, Zeeland, Friesland en Groningen zijn de oorzaak, dat de verkoudheden hier zoo algemeen zijn. In den nazomer en de herfst regeren er vooral koortsige en koortsvrije zinkingziekten, die van alle de in onze gewesten regerende ziekten, de menigvuldigste zijn; alsmede galkoortsen, die na heete zomers, inzonderheid na de hondsdagen, wanneer die gepaard gaan met zuidelijke zoete winden en onweders — hoogstzelden als die veel vergezeld zijn van noordelijke, vooral van noordooste winden — op de kleigronden, en op deze bijna ook uitsluitend, regeren, en zelfs soms vrij algemeen heerschende zijn; voorts vele anderendaagsche, dubbele anderendaagsche, derdeendaagsche en dubbele derdendaagsche koortsen, die evenwel zelden besmettelijk zijn. Dat de typhouse ziekten, die echter hier niet zoo geheel zeldzaam zijn, in deze landen minder dan elders heerschen, is aan het vermijden of weeren der ophooping van menschen, vooral van zieken, in kleine, lage woningen, toe te kennen. Terwijl een groot aantal, vooral van de mindere volksklasse, aan de gevolgen van het onmatig gebruik van sterke drank weggerukt worden; geeft men algemeen het onmatig gebruik van koffij en thee als de oorzaak op der maagkwalen die hier, vooral onder de vrouwen, heerschen; tevens moet men, gedeeltelijk aan het voortdurend misbruik van warme dranken, die, inzonderheid in onze meestal laag gelegen en vochtige landen, de zels verslappen en verteederen, de thans meer dan vroeger hier voor-

komende zenuwziekten toeschrijven; terwijl ook, door de veelvuldige, hoofd- en hartverpestende, romaneske geschriften, vertooningen, spelen enz., welke de gevoeligheid van het zenuwgestel onmatig verhoogden, die ziekten sinds een reeks van jaren allengs meer en meer in menigvuldigheid hebben toegenomen, en, als gelijken tred houdende met de zoogenaamde *toenemende beschaving*, niet alleen in de steden, maar nu ook reeds ten platten lande, hoe langer hoe meer, vooral bij de vrouwen, de plaats vervangen van andere, voorheen in de steden, zoowel als ten platten lande, niet zelden, en nu slechts paarzaam voorkomende, ziekten.

ZEDEN EN GEWOONTEN.

De Inwoners van het KONINGRIJK DER NEDERLANDEN zijn over het algemeen naarstig en arbeidzaam. De landbouw, veehoederij, melkerij en het zuivelmaken, worden niet alleen door de mannen, maar ook door de vrouwen, met de meeste vlijt waargenomen. Langs de zee-kusten generen zich de mannen met de visscherij; terwijl hunne vrouwen, op onderscheidene plaatsen, zich op den landbouw toelaggen. In de steden wemelt het van allerlei ambachtslieden en winkeliers. In sommige provinciën bloeit de koophandel en zeevaart zoodanig, dat niet slechts de meeste inboorlingen, maar nog een aantal vreemdelingen er den kost mede winnen, hoezeer op ver na niet in die mate, als in het begin en midden der vorige eeuw. Daarentegen is, in sommige andere provinciën, de nijverheid tot eene verbazende hoogte opgeklimmen. De kooplieden hier te lande hebben van ouds bij de andere volken als eerlijk en getrouw aan hunne verbindtenissen te boek gestaan, en dezen roem hebben zij over het algemeen nog niet verloren; hetwelk, gevoegd bij hunne naarstigheid, arbeidzaamheid en uitnemende bekwaamheid tot den handel, veroorzaakt, dat de vreemdelingen liever bij ons dan elders te markt gaan, en hunne waren gaarne aan onze handelaars afzetten. De vizucht en gierigheid, misschien twee hoofdgebreken onzer landlieden, hoewel zij thans bij sommigen voor de tegenovergestelde gebreken, speelsucht en verkwisting, hebben moeten onderdoen, hebben menigen koopman bedorven en tot eenen bedrieger gemaakt. De spaarzaamheid, die vóór weinige eeuwen als de hoofddeugd onzer landgenooten opgegeven werd, en maar al te vaak tot kleingeestige inhaligheid oversloeg, heeft bij velen plaats gemaakt voor eene uitspattende weelde, verkwisting en onmatige zucht tot prachtvertoon; zoodat men niet zelden kooplieden vindt, die, niet te vreden met hunne huizen op eene bijna vorstelijke wijze in terigten, koets, paarden en prachtige landhuizen bezitten. Overdaad en spilzucht hebben dan ook menigeen te gronde geholpen. Voorheen stelden de Nederlanders, vooral de Noordhollanders en Friezen, er eene eer in, dat men van hen zeide: *zou men die man wel aanzien, dat hij onderscheiden tonnen gouds bezit*; nu vergenoegt men zich veelal met den schijn, en streeft, in het navolgen der mode en zwierigheid van kleeding, de andere volken naar de kroon. De vroegere zucht, om de overwinsten voor den ouden dag en zijn kroost te besparen, is thans vervangen door de zucht, om door het geheele leven heen te genieten. Overigens is de Nederlander opreht, openhartig, vrij en rondborstig in het spreken, dapper, overzaagd, grootmoedig, ondernemend, standvastig, herbergzaam, bedaard, stilzwijgend, bescheiden, vernuftig, vindingrijk, getrouw aan zijn eens gegeven woord, bijzonder vreedzaam, in zaken van twist

verdraagzaam en lankmoedig, maar eens getergd of beledigd, niet ligt tot bedaren te brengen, en wordt hij moedeloos, dan herstelt hij zich spoedig weder, om zijne pogingen te verdubbelen. Ook is hij zeer verknocht aan vaderland, godsdienst en goede zeden. Hoewel zijne godsdienstigheid wel eens in het overdevote valt en somtijds zelfs tot zweeperij overslaat, ontaard zij toch nimmer in die wreedheid en bloeddorstigheid, waardoor sommige andere volken in de geschiedenis geschandvlekt staan. De vrijheid, vooral die des gewetens, is hem boven alles dierbaar, zoodat hij geene gevaren ontziet, om die tot het uiterste te verdedigen. Men moet zeer bescheiden met hem omgaan en hem vooral niet met trotschheid bejegenen. Weet men zich eenigzins naar zijne inborst, aard en geneigtheid te schikken, dan kan men hem leiden, zoo als men wil, hetgeen Keizer KAROL V van de Nederlanders deed zeggen, dat er geen volk was, hetwelk, wanneer men het vaderlijk en met eenen goeden glimp behandelde, den naam van dienstbaarheid meer vervloekte, en inderdaad sich zelven geduldiger gedroeg, dan de Nederlanders.

Die beredeneerde standvastigheid van karakter, die onwrikbare vastheid van zedelijke beginselen, waardoor de Nederlander niet zoo ligt als andere volken van het eene denkbeeld tot het andere overgaat; blinkt in zijn bedaard en ernstig voorkomen uit. Gewoon te bedenken en te overwegen, eer hij tot een besluit komt, bezit hij niet de levendigheid en geestigheid van de Franschen en vele zuidelijke volken; maar heeft integendeel een juist oordeel, meer omzigtigheid in zijn besluiten, meer vastheid van zeden, meer onvermoeidheid in het volvoeren van eens gemaakte ontwerpen. Ofschoon, wel is waar, die vastheid van karakter bij sommigen wel eens in stijfhoofdigheid, en het rijp overleg in besluiteloosheid, ontaardt; en bij anderen, door den invloed van Fransche zeden, tot wuftheid of lichtzinnigheid overslaat.

De menschlievendheid en mededeelzaamheid, die van oudsher kenmerkende trekken in het volkskarakter waren, hebben nog hunne zetel op NEDERLANDSCHEN GROND gevestigd, wanneer het algemeene rampen, vooral van vuur of watersnood betreft, en nog, even als in vroegeren dagen, strekt NEDERLAND ter schuilplaats van uit hun land verdreven en verdrukte vreemdelingen, die er steeds met minzaamheid worden opgenomen. Die herbergzaamheid en de verdraagzaamheid in de godsdienst, welke vroeger onze landaard boven de meeste rijken van Europa gunstig deden onderscheiden, gevoegd bij de voordeelen van den handel, hebben op verschillende tijden een aantal vreemdelingen zich in ons land doen vestigen, hetgeen echter veel heeft toegebracht, om een gedeelte van het oorspronkelijk volkskarakter vooral in de zeeesteden te doen verloren gaan. Dit is inzonderheid het geval geweest, gedurende de overheersching der Franschen; hoewel men in de landprovinciën, en onder de landlieden, minder dan elders het nadeel daarvan heeft ondervonden. Aan die vermenging met vreemdelingen, meenen wij dan ook hoofdzakelijk de minder uitwendige godsdienstigheid, den minder algemeenen ijver voor de openbare godsdienst, de meerdere zucht tot uithuizigheid, en de grootere liefde tot het spel, die wij thans bij onze landgenooten ontdekken, te moeten toeschrijven.

Meer rijzig dan klein van gestalte, dragen de landbewoners, inzonderheid in Groningen, Friesland en Drenthe, in hun gelaat, forsche gespierde ledematen en meer blonde dan donkere haren, de doorslaande blijken van niet-geheel van hunne voorvaderen ontaard te zijn. De vrouwen zijn doorgaans welgemaakt van lijf en leden, en

bij uitstek blank van vel. Zij hebben veelal fraaie en regelmatige gelaatsstreken, terwijl het jeugdige schoon haar vaak tot in rijper leeftijd bijblijft, hetgeen grootendeels aan de gematigde leefwijze toe te schrijven is. Vooral worden zij om hare knuischheid, naarstigheid, zinnelijkheid, huwelijkstrouw en naauwgezetheid in het verzorgen harer kinderen geprezen; hoewel de vrouwen in NEDERLAND meer vrijheid genieten dan bij vele andere natien het geval is, aangezien de Nederlander teregt in haar de bestendige gezellin op het pad zijns levens, zijse hulp in voorspoed en zijne troosteres bij rampen beschouwt.

In het aanwenden van zorg voor het onderwijs en de opvoeding van hante kinderen, worden de Nederlanders misschien door geen volk op aarde op zijde gestreefd; hoewel men ook hier reeds ziet, dat de jeugd zich boven hare jaren verheft; zoodat kinderen, die men vroeger nog met tol, bal of hoepel zag spelen, thans maar al te dikwijls als mannen het hooge woord voeren. Men laat hun niet slechts toe, even als ouderen van dagen, mede te spreken, maar men duldt zelfs, dat zij zich in nog jeugdigen, zelfs kinderlijken, leeftijd, ten nadeele van hunne gezondheid, aan het tabaksrooken gewennen, de koffijhuizen, bezoeken en zich daar reeds vroegtijdig aan het gebruik der zinbedwelmende en verdervende sterke dranken overgeven. Om billijk te zijn, moet men echter erkennen, dat het verbeterde schoolonderwijs, vooral op het land en bij de geringe klasse in de steden, veel heeft toegebracht, om de vroegere lompe en domheid te overwinnen en door eenigzins beschaafdere zeden te doen vervangen.

Voorheen was de gewone drank der Nederlanders bier; thans echter wordt er meer koffij en thee gebruikt, waarvan de geringere lieden een meer slap aftreksel maken. Onder de burgerstand heerscht nog bijna algemeen de gewoonte, om kort voor het middagmaal een zoogenaamd borreltje of morgenslokje, meestal uit jenever bestaande, te gebruiken. Ja, in de laatste jaren is het gebruik van sterken drank op zulk eene schrikbarende wijze toegenomen, dat, in de provincie Gelderland, waar, in het jaar 1828, eene bevolking van 288,836 zielen 113,300 opcenten voor de belasting op de jenever opbragt, in het jaar 1836, eene bevolking van 326,425 zielen daarvoor 162,968 betaalde. Terwijl het nit eene vergelijkning met de belasting der overige provinciën gebleken is, dat Gelderland thans nog de minste is in het gebruik van sterke dranken; en dat er provinciën zijn, die, naar evenredigheid der bevolking, bijna eens zooveel gebruiken (1). Zij die middelen hebben, om wijn te drinken, gebruiken dien meestal niet overdadig, maar daarentegen heeft, sedert de laatste vijf en twintig jaren, het geregeld bezoeken der koffijhuizen en herbergen des avonds meer en meer veld gewonnen. In koopsteden drinkt men des avonds in de koffijhuizen meest wijn, in de mindere herbergen bier; welke drank in de kleinere steden ook doorgaans aldaar gebruikt wordt, hoewel men op sommige plaatsen, zoo als in Friesland en Groningen, bij den geringeren burgerstand, de gewoonte heeft van ook des avonds jenever te drinken.

(1) Men leze over de nadelen van het gebruik der sterke dranken, het boekje van onzen verliensstellijken medearbeider O. G. HALDRUP, de Jenever erger dan de Cholera, een volksboek in voorbeelden en cijfers voor arm en rijk, oud en jong, waarin men, op eene tabel tegenover bl. 26, he: hierboven gezagde zal gestaafd vinden.

Het lievelingsgerecht der Nederlanders is aardappelen en schien ziet men, hetzij bij rijken of armen, een middagmaal houden, waarbij deze aardvrucht, met vleesch en boter gebruikt, niet eene voornaam plaats bekleedt. Voorts gebruikt men des zomers, veel versche groenten, peulvruchten en moeskruiden en des winters ingelegde groenten, gedroogde peulvruchten of op andere wijzen voor bederf bewaarde voortbrengselen van den grond. De mindere volksklasse voedt zich, behalve met aardappelen, met vele meelspijzen, groenten en brood; dit laatste voedsel wordt evenwel hier te lande niet in die hoeveelheid als wel in Frankrijk en België, gebruikt; hoewel het roggenbrood bij onzen boer en bij den geringen stedeling overal ook dagelijksche kost is. Ofschoon de vleeschspijzen hier over het algemeen als minder onontbeerlijk beschouwd worden, dan wel elders plaats heeft, wordt er bijna nimmer een middagmaal zonder vleesch of spek genoten. De landlieden, gebruiken het vleesch meest gezouten, en het spek meest gezouten of gerookt. Weinige huisgezinnen vindt men ten platten lande, die tegen het einde des jaars niet, naar evenredigheid van hunne talrijkheid, eene zekere hoeveelheid vleesch of spek in de knip steken en in den schoorsteen hangen, ten einde dit, in den winter, met ingelegde groenten of gedroogde peulvruchten, en in den zomer, met hetgene de tijd mede brengt, te nuttigen. Spek wordt echter ten platte lande meer dan vleesch gebruikt, in sommige streken wordt, niet alleen bij de mindere volksklasse, maar zelfs bij de meergegoede landlieden, alleen des zondags, of bij buitengewone gelegenheden vleesch opgedischt. Visch, vooral versche, dien de zee, welke de kusten bespoelt, en de talrijke binnenwateren, die het land in alle rigtingen doorstroomen, in overvloed opleveren, wordt door de meeste Nederlanders als eene lekkernij beschouwd; terwijl zij zich ook gaarne op den haring, te regt NEDERLANDS zeebanket genoemd, vergasten. In den winter stellen de stokvisch, de labberdaan en de gedroogde visch menigéén voor het gemis van verschen visch schadeloos.

VOLKSVERMAKEN.

Doorgaans sterk van lichaamsbouw en van een gezond gestel zijn de Nederlanders tot alle lichaamssoefeningen geschikt. Vroeger waren dan ook het maliën, kegelen, kaatsen en kolven de liefste koosde zomervermaken van de stedelingen en landlieden, maar deze spelen hebben grootendeels het veld moeten ruimen voor het biljard; terwijl de kaartspelen, helaas! zoo ten platten lande als in de steden, het edeler spel der kegels en kolfbal, even als het verkeerbord en het damspel hebben verdrongen. Het damspel is evenwel zoo geheel niet uit het gebruik geraakt of er worden nog, inzonderheid onder den burgerstand, lieden gevonden, die hierin eene zeldzame bekwaamheid bezitten; even als men hier te Lande ook beoefenaars van het aloude schaakspel aantreft, die voor de beroemdste meesters van andere landen niet behoeven onder te doen; zoo is de schaak-sociëteit van Amsterdam vóór eenige jaren, in eenen wedstrijd met die van Antwerpen overwinnaar gebleven.

Ten tijde van de kermissen, die niet slechts in de groote steden, maar zelfs op de meeste dorpen, eenmaal 's jaars gehouden worden, geeft het landvolk zich, hoewel niet meer zoo uitbundig als in vroeger dagen, aan luidruchtige vrolijkheid over. Het papegaaischieten, in schier alle onze gewesten voorheen zeer in zwang, heeft

Alma overal opgehouden. De Schuttersdoelen, waar men zich vermaakte en bekwaamde in het behandelen van boog en geweer, kennen wij nog alleen van naam. Sedert de wreedaardige en zoo weinig met onzen volksaard strookende spelen, van het katknuppelen, palingtrekken, ganskoppen enz., meer en meer buiten zwang zijn geraakt, bestaat het eenige kermisvermaak op de meeste dorpen, in het koek hakken, of in het dansen, en men hoort weinig meer van die hevige vechtpartijen gewagen, die vroeger geene zeldzaamheid op eene Hollandsche, Noord-Brabandsche of Geldersche kermis waren. Meer nogtans dan het dansen, behooren hier, en wel bijzonder in Friesland, het kaatsen of balslaan, en vooral de harddraverijen, dat geliefkooode volksvermaak der landzaten, te huis. Deze laatste brengen ongetwijfeld haar nut mede, daar zij niet weinig tot de aanmoediging van het veredelen der paardenrassen bijdragen. De meeste heeft men in Groningen en Friesland. In 1837 heeft men ter stede van Groningen, buiten de Ebbingepoort, zelfs den Koning op eene prachtige harddraverij onthaald. In sommige streken van ons Vaderland, zooals onder anderen in Zeeland, heeft nog op Kermistijden na a r den ring rijden plaats, bij welke gelegenheid hij die de overwinning behaalt niet zelden op eene bespottelijke wijze zijne vreugde aan den dag legt.

Het schaatsen rijden, dat zoo oude Nederlandsche volksvermaak, hetwelk reeds in de 14e eeuw onder onze voorvaderen beoefenaars vond, behoort zoo geheel in de NEDERLANDEN thuis, dat zeker geen volk ter wereld met het onze daarin kan wedijveren. De Friezen en Groningers munten vooral in het snel rijden uit, zoodat een rijder niet zelden eenen afstand van vier of vijf uren in één uur tijds aflegt; maar de Hollanders winnen het in sierlijkheid van zwaai. Dat die kunst nog even goed hare beoefenaars heeft, als in vroegere dagen, hebben KLAAS en WILLEM OOSTINDIEN te Koog aan de Zaan nog in den winter van het jaar 1822 getoond, door op éénen dag, zijnde den 29 December van dat jaar, de steden Alkmaar, Medemblik, Enkhuizen, Hoorn, Edam, Monnikendam, Purmerende, Amsterdam, Weesp, Muiden, Naarden en Haarlem, op hunne schaatsen te bezoeken; waartoe zij, alleen door omstandigheden buiten hen, acht uren langer besteed hebben dan CLAAS ARIS CAESKOOPEL in 1676 op eenen dergelijken togt had gedaan. Onder de Friezen vindt men er, die alle de elf steden van hun gewest op éénen dag bezocht hebben. Bij eenen wedloop op schaatsen, die den 30 Januarij 1838 te Harlingen plaats had, reed F. U. HUIJSTRA van Terzooly, tot tweemaal, de lengte der baan van 160 Nederlandsche ellen, binnen den korten tijd van 14 seconden af, zoodat hij, indien het mogelijk ware in de zelfde snelheid voort te rijden, de afstand tusschen Harlingen en Amsterdam in 2 uur, 22 min. zoude kunnen afleggen (1). Wanneer des winters de sneeuw het veld overdekt, ziet men den rijke, in de sierlijkste arresleden, met kostbaar uitgedoste paarden bespannen, ronddraven, terwijl de

(1) Zie dese en nog meerder opgaven van snelrijden der Friezen, in het iets over het Schaatsenrijden der Friezen, door A. WASSERBROEK, medegedeeld in de Friesche Volks-Almanak voor het jaar 1839.

minder gegoede, op schaatsen, zelf de slede voortschuijt, en zich door vermoeijende inspanning getroost, om het voorwerp zijner keuze mede in het ijsvermaak te doen deelen, en de nijvere landman dit voertuig gebruikt, om de vrucht zijner noeste vlijt marktwaarts te brengen.

BETREKKING TUSSCHEN NEDERLAND EN BELGIE.

Aangezien het Traktaat der 24 Artikelen, waarbij de scheiding tusschen het KONINGRIJK DER NEDERLANDEN en *Belgie* bepaald wordt, onder het afdrukken van dit Algemeen Overzicht onherroepelijk is vastgesteld, meenen wij dit Overzicht niet beter te kunnen besluiten, dan met de opgave der onderlinge *betrekking*, die er, ten opzichte van het grondgebied, ingevolge het bovenstaande traktaat, tusschen NEDERLAND en *Belgie* zal blijven bestaan.

De *waterloozing* voor Vlaanderen, zal tusschen het KONINGRIJK DER NEDERLANDEN en *Belgie* geregeld worden, in overeenkomst met de bepalingen ten dien aanzien in art. VI van het definitief verdrag vastgesteld, dat den 8^{ten} November 1785, tusschen Zijne Majesteit den Keizer van Duitschland en de Staten Generaal, gesloten is.

De beschikkingen van art. 108 tot 117 ingesloten, van de algemeene akte van het Congres van Weenen, betrekkelijk de *vrije scheepvaart* op de stroomen en bevaarbare rivieren, zullen toepasselijk worden gemaakt op de stroomen en bevaarbare rivieren, die het Belgische en Nederlandsche grondgebied vaneen scheiden of gelijkelijk doorloopen.

Er zal door de Nederlandsche regering op de *vaart op de Schelde en hare monden*, een eenig regt, van *f* 1,50 per ton, worden geheven, te weten: *f* 1,12 van de schepen, die, van uit de volle zee komende, de *Wester Schelde* zullen opvaren, om zich langs de *Schelde*, of door het *Kanaal van Neuzen*, naar *België* te begeven, en *f* 0,38 per ton van de schepen, die, langs de *Schelde* of door het *Kanaal van Neuzen*, uit *België* komende, de *Wester-Schelde* zullen afvaren, om zich naar de volle zee te begeven; zullende de heffing van dit regt, door de Nederlandsche Agenten te *Antwerpen* en te *Neuzen*, plaats hebben. De schepen, die uit volle zee aankomen, om zich langs de *Wester-Schelde* naar *Antwerpen* te begeven, zullen, als zij van, met *betrekking* tot den gezondheidstoestand, verdachte plaatsen komen, de bevoegdheid hebben, om, vergezeld van eene gezondheidswacht, zonder verhindering of vertraging, de reis voort te zetten, en zich zoo naar de plaats hunner bestemming te begeven. De schepen, die zich van *Antwerpen* naar *Neuzen* of omgekeerd, begeven, of op de rivier zelve zich met de kustvaart of de vischvangst bezig houden, zullen aan geenerlei regt onderworpen zijn.

Het *loodswezen* en de *betonning*, zoowel als het *onderhoud der zeegaten van de Schelde beneden Antwerpen*; zal aan een gemeenschappelijk toezigt worden onderworpen. Met wederzijdsch overleg zullen gematigde loodsgelden worden vastgesteld, en deze gelden zullen voor de schepen van alle natiën dezelfde zijn. Het zal aan de keuze van elk schip staan, dat zich langs de *Schelde*, van uit de volle zee naar *België*, of van *België* naar volle zee begeeft, om zoodanigen loods te nemen, als het zal verkiezen, en het zal diensvolgens aan beide landen vrijstaan, om langs den geheelen loop der *Schelde* en aan haren mond, de diensten voor het loodswezen te vestigen, die voor het verschaffen der loodsen noodzakelijk

men goordeeld worden. De beide regeringen zijn gehouden, ieder voor haar gedeelte der rivier, om de bevaarbare zeegaten van de Schelde en van hare monden te onderhouden, en daar noodige tonnen en boeijen te plaatsen en te zorgen, dat deze in behoorlijken staat blijven.

De tak der Schelde, die de *Ooster-Schelde* heet, bij de tegenwoordige plaatselijke gesteldheid niet tot de vaart van de volle zee naar Antwerpen en den Rijn gebruikt wordende, zal, langs zijnen geheel loop, met geene hoogere regten of tolgelden kunnen worden bezwaard, dan die volgens de tarieven van Mentz, van den 31 Maart 1831, op de vaart van Gorinchem tot aan de volle zee, worden gegeven, naar evenredigheid der afstanden. De *scheepvaart op de binnenvaarten, tusschen de Schelde en den Rijn*, om van Antwerpen naar den Rijn te komen en omgekeerd, zal wederkeerig vrij blijven, en slechts aan gematigde tolgelden worden onderworpen, die voor den handel der beide landen dezelve zullen zijn. Indien natuurlijke gebeurtenissen de hiervoor aangewezenen wegen in het vervolg voor de scheepvaart onbruikbaar mogten maken, zal de Nederlandsche regering, aan de Belgische scheepvaart, ter vervanging der gezegde, dan onbruikbaar gewordenen, wegen voor de scheepvaart, andere zoodanige wegen, die even veilig, en even goed en gemakkelijk zijn, aanwijzen.

Het gebruik der kanalen, die te gelijk de beide landen doorsnijden, zal vrij en aan de ingezetenen daarvan gemeen zijn. Men zal wederkeerig en op dezelve voorwaarden daarvan genot hebben, en van weerszijden zullen slechts gematigde regten voor de vaart op die kanalen worden geheven.

De *handels-gemeenschap* door de steden Maastricht en Sittard, zal geheel vrij blijven, en onder geenerlei voorwendsel belemmerd kunnen worden. Het gebruik der wegen, die deze beide steden doorloopen en naar de grenzen van Duitschland geleiden, zal slechts aan de betaling van een matig tolgeld voor het onderhoud dier wegen onderworpen zijn, op zoodanig eene wijze, dat de transitohandel aldaar geenerlei hinderpaal kunne ondervinden, en dat die wegen, door middel der bovengemelde tolgelden, in eenen goeden, en dien handel gerijvenden, staat onderhouden worden.

In geval er in België een *nieuwe weg* mogt zijn aangelegd, of een *nieuw kanaal* zijn gegraven, *tegenover het Nederlandsche kanton Sittard* aan de Maas uitkomende, zal het aan België vrijstaan, om aan het Nederlandsche gouvernement te vragen, hetwelk zulks in deze veronderstelling niet zal weigeren, dat gezegde weg of gezegde vaart, in overeenkomst met hetzelfde plan, geheel en al op kosten en voor rekening van België, door het kanton Sittard heen, tot aan de grenzen van Duitschland, verlengd worde. Deze weg of dit kanaal, die alleen tot het onderhouden van handels-gemeenschap zouden kunnen dienen, zal, ter kenze van het Nederlandsche Gouvernement, aangelegd worden, hetzij door ingenieurs en werklieden, welke België gemagtigd zoude worden daarvoor in het kanton Sittard te gebruiken, hetzij door ingenieurs en werklieden, die NEDERLAND zal leveren, en die, op kosten van België, de bepaalde werken zullen aanleggen, alles zonder eenig bezwaar voor NEDERLAND en zonder benadeeling der uitsluitende regten van soevereiniteit op het grondgebied, hetwelk de bedoelde weg of kanaal zal doorsnijden, de beide partijen zullen met gemeen overleg het bedrag en de wijze van heffing der regten en tolgelden regelen, die op zoodanigen weg of kanaal zullen worden geheven.

Te rekenen van den 1^{sten} Januarij 1839, zal België, uit hoofde der verdeeling van de *openbare schulden* van het KONINGRIJK DER NEDERLANDEN, met eene som van *vijf millioen* Nederlandsche guldens aan jaarlijksche renten belast blijven, waarvan de kapitalen van het debet des Amsterdamschen grootboeks of van het debet der algemeene Rijkskas van het Koninkrijk der Nederlanden, op het debet van het Belgische grootboek zullen worden overgeschreven. De kapitalen en renten, welke dien ten gevolge tot een gezamenlijk bedrag van 5,000,000 Nederlandsche guldens aan jaarlijksche renten, op het debet van het Belgische grootboek zullen worden overgebracht en ingeschreven, zullen geacht worden een gedeelte der nationale Belgische schuld uit te maken; en België verbindt zich, om noch voor het tegenwoordige, noch voor de toekomst, eenig onderscheid te maken tusschen dat gedeelte zijner openbare schuld, hetwelk uit zijne vereeniging met NEDERLAND voortvloeit, en alle andere reeds gemaakte of nog te maken nationale Belgische schuld. De afbetaling der hierboven vermelde som van 5,000,000 Nederlandsche guldens aan jaarlijksche renten, zal regelmatig, van halfjaar tot halfjaar, hetzij te Brussel, hetzij te Antwerpen, in gereed geld plaats hebben, zonder eenige korting, van welken aard die ook mogt zijn, noch voor het tegenwoordige, noch voor de toekomst. Door middel van het voor zijns rekening nemen der gezegde som van 5,000,000 guldens aan jaarlijksche renten, zal België van alle verplichting jegens NEDERLAND, uit hoofde der verdeeling van de openbare schuld van het KONINGRIJK DER NEDERLANDEN, ontlast zijn.

De *werken van openbaar of bijzonder nut*, zoo als vaarten, of andere van soortgelijken aard, die geheel of gedeeltelijk op kosten van het KONINGRIJK DER NEDERLANDEN aangelegd zijn, zullen met de daaraan verknochte renten en lasten aan dat land toebehooren, waarin zij gelegen zijn.

Er zullen geene *regten* mogen geheven worden op *den uitvoer van erfenissen*, en de Staat zal geenerlei regt hebben op de nalatenschap van een overleden vreemdeling, ten aanzien van de personen en goederen der Nederlanders in België, en Belgen in NEDERLAND. De hoedanigheid van *gemeugd onderdaan*, voor zoo ver het bezit van eigendommen betreft, zal erkend en gehandhaafd worden.

De *pensioenen, wachtgeld en tractementen van non-activiteit en reforme*, zullen van wederzijden, zoo in het burgerlijke als in het militaire, aan allen uitbetaald worden, die daarop, in overeenkomst met de wetten, vóór den 1 November 1850 in werking geweest, regt hebben; zullende de bovengemelde pensioenen en tractementen der regthebbenden, die geboren zijn op het grondgebied, hetwelk thans België uitmaakt, ten laste van de Belgische schatkist komen, en de pensioenen en traktementen, der regthebbenden welke geboren zijn op het grondgebied, hetwelk thans het KONINGRIJK DER NEDERLANDEN vormt, ten laste der Nederlandsche schatkist blijven.

De *vonnissen, in burgerlijke of handelszaken geweest, de akten van den Burgerlijken stand, en de akten voor eenen Notaris of ander openbaar ambtenaar* verleden, tijdens het Belgisch beheer, in die gedeelten van Limburg en van het Groothertogdom Luxemburg, welke weder in het bezit van Zijne Majesteit den Koning DER NEDERLANDEN, Groot-Hertog van Luxemburg, konien, zullen in volle kracht en werking worden gehandhaafd.

AARDRIJKSKUNDIG

WOORDENBOEK

DER

NEDERLANDEN.

A.

AA, buurt in *Rijnland*. Zie ADE, OUDER-ADE of OUD-AA.

AA, pold. in *Rijnland*. Zie AAFOLDER.

AA (1), riviertje in de *Meijerij van 's Hertogenbosch*, prov. *Noord-Brabant*, dat niet ver boven het dorp Reusel ontspringt, en, noordwaarts aanstroomende, zich beneden Lage Mierde in de *Reusel* ontlast.

AA, onder dezen naam ontspringt in *Munsterland* de *Overijsselsche Aa*, hier de *SCHIPPENK*. Zie voorts dat woord.

AA, voormalige riv. in *Overijssel*, thans *ZWARTE WATER* geheeten. Zie voorts dat woord.

AA, water in *Rijnland*, prov. *Zuid-Holland*, dat onder *Alkemade* uit de *Keverpoel* komt, en, met eenen noordoostelijken loop, zich in het *Kaartmanmermeer* ontlast.

AA, watertje in *Twente*, prov. *Overijssel*, dat zijnen aanvang neemt in het gehucht *Drijne*, gemeente *Lonneker*, langs *Hengelo* en *Borne* noordwaarts aanvloeit, en in de *Almelosche Aa* uitloopt.

AA, een besloten, en van de *Nieuwe Vecht* doorsneden, riv. in *Salland*, prov. *Overijssel*, dat zijn aanvang neemt $\frac{1}{2}$ u. O. van *Zwolle*, bij het gewezen slot *Westerveld*, zich in het *Zwarte Water* ontlast, en daar ook wel de *WESTERVELDSCHÉ AA* genoemd wordt.

AA, riv. in *Limburg*. Zie GRATHEENBEEK.

(1) Aa of Aha, en het daarmee verwantschaps Aa of Ee bevoekt in de meeste stroomwateren; van daar dat er zoo vele rivieren gevonden worden, die dezen naam dragen.

AA of AABE, riv. in het *Nederkwartier*, prov. *Utrecht*. Zij ontspringt een weinig ten N. van Breukelen, loopt eerst zuidwestwaarts, en vervolgens noordwestwaarts tot bij Ruwiel, van waar zij, na een eene noordelijke en vervolgens eene oostelijke rigting genomen te hebben, met eenen noordelijken loop, naar Nieuwer Ter Aa vliet, alwaar zij den naam van ANGSTEL of KROMME ANGSTEL aanneemt.

AA, oudtijds ADE, riv. in de *Meijerij van 's Hertogenbosch*, prov. *Noord-Brabant*, die in het hoogste van de Peel, uit eene menigt beken van meerdere of mindere grootte, waarvan het voornaamst uit het veen *Zeven Moeren* komt, ontstaat, vervolgens met verscheiden kronkelingen noordwaarts door of langs Someren, Astor, Lierop, Helmond, Aarle, Beek, Gemert, Erp, Veghel, Dinther, Heeswijk, Middelrode en Berlicum, naar 's Hertogenbosch stroomt, van zij, na door eene waterpoort, de Kleine Hekel genaamd, binnen de stad gekomen te zijn, zich met den Dommel vereenigt, hebbend zij eerst in 1544 haren tegenwoordigen loop gekregen, daar zij vroeger om 's Hertogenbosch, welke stad toen nog niet haren tegenwoordigen omvang had, heenliep. Ten jare 1669 had de Kommandeur van 's Hertogenbosch, TUIL VAN BULKENSTEIN, buiten de Hinthamerpoort dier stad, eene visscherij aangelegd; om deze van genoegzaam water te voorzien, deed hij een gedeelte der rivier de AA daar doorheen leiden. De stroom kreeg dien ten gevolge zulk eenen sterken scheut, dat het bed der rivier binnen de stad droog lag, weshalve de regering den Kommandeur verzocht, de afleiding te stoppen, hetwelk deze weigerde, waarop de regering zelve die deed toemaken. Daar echter de Kommandeur den dam weder weg nam, waardoor niet alleen het bed der rivier binnen de stad, maar ook de grachten van het hoornwerk en het ravelijn aan de Hinthamerpoort, droog liepen, verwoegde zich de regering hierover bij de gemagtigden van den Raad van State, die zich toen juist te 's Hertogenbosch bevonden, ten einde alles in oogenschouw te nemen, waar op de regering vrijheid kreeg, om de afleiding buiten de Hinthamerpoort te doen afdammen.

De AA ontvangt in haren loop de Astensche Aa, de Vliet, de Bakelsche Aa, de Esperloop, de Mierle, de Rups, de Beekgraaf en de Leibeek, nadat deze laatste zich met de *Vliet* vereenigt heeft. Er zijn bewijzen voorhanden, dat de AA, meer dan 15 jaren, van Helmond af tot 's Hertogenbosch toe bevaarbaar is geweest lang naderhand bleef zij dit van Koks, eene buurtschap van Gemert, van kleine schepen en platboomde schuiten, thans is zij dit nog van de sluis van Erp, ruim vier uren van 's Hertogenbosch. De schaarsheid en duurte van brandstoffen binnen die stad waren oorzaak, dat men in 1625 in bedenking nam, om de Aa van haren oorsprong af bevaarbaar te maken, ten einde alzoo de Peel-turf en het brandhout, uit de *Meijerij* gemakkelijk en met minder kosten binnen 's Hertogenbosch te brengen. Diensvolgens werden eenige gevolmagtigden benoemd, om de rivier van den Stipdonkschen molen, onder Lierop, tot aan de stad toe te onderzoeken. In het volgende jaar kwam men met die van Helmond, Aarle, Bortel en andere plaatsen overeen, om de sluisen te verwijderen, of eenige nieuwe te maken, en in 1627 en 1628 waren de sluisen reeds in behoorlijken staat gesteld, en de rivier op eenige plaatsen verdiept, waartoe de Koning van Spanje aan die van 's Hertogenbosch vrijheid verleend had. Ten gevolge van de kort daarop gevolgde belegering van die stad door *FREDERIK HENDRIK*, Prins van *Oranje*, is

het jaar 1629, is deze zaak blijven steken tot in 1798, als wanneer, bij de nieuwe Staatsregeling der Bataafsche republiek, het plan tot bevaarbaar-making der Aa weder opgevat werd. Maar ook toen is hierin geen gevolg gegeven, vermoedelijk, omdat men, bij nadere inzage, zag, dat de voordeelen, die er uit zouden voortspruiten, niet warden opwegen tegen de onkosten, die het werk zoude veroorzaken. De breedte der Aa, volgens zekere overeenkomst tusschen de gemagteerden der stad 's Hertogenbosch en van het kwartier Peelland, bepaald zijnde, zoo gelastte de Raad van State der Vereenigde Nederlanden, in het jaar 1731, den Baad en Rentmeester der domeinen van Brabant, om deze rivier op die beraamde breedte te doen brengen en voorts te handhaven. De lengte dezer rivier van Asten naar 's Hertogenbosch is, als men haren loop volgt, ongeveer 10 uren.

Door de Aa en hare takken worden verscheiden molens in beweging gebracht, waarop koorn, rijn en oliezaad gebroken wordt. Keizer KARL VI heeft, als Hertog van Brabant, in het jaar 1545, om het onder water laten der landen door de watermolens te beletten, een plakaat uitgevaardigd, waarbij de hoogte van het water, dat elke molen schutten mocht, bepaald werd.

Aa of AHA, riv., die in het Pruisisch regdistr. Munster, ontrent twee Duitsehe mijlen van het steedje Coesveld, ontspringt, het eenen westelijken loop door Boekholt, ten Z. van Dinperlo, om de grenzen van Gelderland komt, waar zij zich met de, uit hetzelfde regdistr. komende, *Haltwijker beek* vereenigt, om, gedurende een half uur, in eene noordwestelijke strekking, de grenscheiding tusschen die provincie en het Pruisische te vormen; voorts, ons Vaderland binnendringende, blijft zij in dezelfde rigting voortloopen, en ontlast zich, $\frac{1}{2}$ u. boven Ulft, onder Gendringen, in den *Ouden IJssel*. Aa of AHA, ook wel DRENTSCHE Aa genoemd, maar thans benoemdwaarts meer onder den naam van het HOORNSCHE DIEP bekend, ontspringt naar het voorheen onder Helpen gelegen nonnenklooster *Maria op den Hoorne*. Deze riv. ontstaat uit eenen zandigen grond, een weinig ten O. van de buurschap Schoonlo, in de provincie *Drenthe*; vloeit van daar met eenen zachten stroom noordwestwaarts voort, tusschen de gemeenten Gieten en Rolde door, bekomt, een weinig beneden Taarlo, bij Gasteren, eenen aanmerkelijken toevloed van water uit het Taarlo'sche diep (dat hoogerop den naam draagt van Loonder- en Duurder diep), hiermede vereenigd stroomt zij met meer kracht, altijd in dezelfde rigting, tusschen de gemeenten Vries en Anloo door, langs de gebachten Oldemeulen, Zeegze en Schipborg, telkens haren naam, naar die der plaatsen, welke zij bezoekt (in OLDEMEULEN DIEP, ZEEGZER DIEP en SCHIPBORGER DIEP) veranderende, tot dat zij, na eene menigte van eilanden, in haren loop, bespoeld te hebben, ontrent de oude vervallen schans Blanckeweer, het Groninger gebied aandoet. Tot hiertoe kan zij niet bevaaren worden, maar nauwelijks raakt haar regter oever de provincie *Groningen*, of zij is dieper en tamelijk breed, hoewel niet dan voor kleine schepen bevaarbaar. Na alzoo een half uur lang tot grenscheiding tusschen *Groningen* en *Drenthe* verstrekt te hebben, verlaat zij deze laatste provincie, bij Oosterbroek, van waar zij, door eene vergraving, met eenen bijna regten loop, langs de kleine meertjes van het Hamrik afgeleid wordt, terwijl hare vorige rigting, die nog een lang eind ver de grenscheiding uitmaakt, opgedroogd is niet dan met moeite hier en daar te kennen is. Nu stroomt zij door Groningerland, altijd hare noordwestelijke rigting vervolgende, maar

krijgt, even hoven het dorp Haren, weder eenen buitengemeen kronkeligen loop, die haar tot aan de stad Groningen bijblijft, waar zij zich thans stort in het *Schuitendiep*, en den naam van REITDIEP aanneemt. Hevig is vooral in den winter of na zware regenvalgen de stroom dezer rivier, hetwelk aan haar sterk verval, vooral in *Drenthe*, moet toegeschreven worden. Zie voorts REITDIEP.

AA of AHA, ook wel KALTE AA of KOUDE AA, dat is KOUDE WATER, geheeten, kleine riv., die, in het westelijke deel van het Pruisische reg. distr. Munster, bijna 3 uren ten westen van het stadje Coesfeld, ontspringt, met eenen noordwestelijken loop, door het stadje Ahaus en langs Wessem en Alstede vloeit, ter hoogte van de Witteveen in *Overijssel* komt, voorts in eene W. N. westelijke richting doorstroomt, tot zij, niet ver van Goor, in de *Regge* valt, of die rivier helpt vormen.

AA, WEEERREIS, WEEGREIS of WEGREISE, riv. in de *Baronij van Breda*, prov. *Noord-Brabant*, die zijnen oorsprong neemt uit twee aderen, waarvan de eene boven Brecht, en de andere boven Westdoorn, in de heide van Antwerpen, ontstaat, den naam van *Bilou* mededragende, aan de grenzen eerst de *Kleinbeke* en nog een ander riviertje ontvangt. Onder Zundert en Wernhout in ons Vaderland komende, loopt de AA door die gemeente, alsmede door Rijsbergen en Prinsenhage, naar Breda, waar zij zich voorheen in de stadsvesten ontlastte, en voornamelijk diende, om den thans afgebroken, grooten watermolen in beweging te brengen; het overige water, dat door dien molen niet kon verzwolgen worden, liep door twee kanalen, beide nog in wezen, waarvan het eene, genaamd de *Gampel*, binnen de stad boven de tolbrug en het andere de *Donk* geheeten, beneden die brug zich in de *Merk* ontlastte. In het jaar 1682 heeft men echter den loop van dit riviertje gebeld en al gestopt, en het even boven Breda in de *Merk* geleid. Door deze afleiding der AA zijn hare spranken de *Gampel* en de *Donk* mede ten eenennmale afgesneden, en deze krijgen nu het water alleen door den gewonen vloed uit de *Merk*. De *Gampel* heeft, door middel van eene sluis in de stadsvest, zijne uitwatering wel behouden, maar de *Donk* loopt tegen den wal te niet.

Onder de gemeente Rijsbergen wordt een korenmolen door het water dezer rivier in beweging gebracht.

AA (ALMELOSCHÉ), riv. in *Twente*, prov. *Overijssel*, die, met verscheiden takken, op de grenzen van Hannover, in het gehucht Mander, onder Tubbergen, ontspringt, voorts zuidwestwaarts naar Almelo loopt, en, na die stad doorstroomd te hebben, dezelfde richting houdt, tot zij zich met de *Vriesche Aa* vereenigt, met welke zij eenen zuidelijken loop neemt, om zich, tusschen Enteren en Rijssen, in de *Regge* te ontlasten.

AA (ASTENSCHÉ), riv. in de *Meijerij van 's Hertogenbosch*, kv. *Peelland*, prov. *Noord-Brabant*, die omstreeks het gehucht Neerkant, gemeente Deurne en Liessel, met verscheiden adertjes in de *Peel* ontspringt, noordwestwaarts aanstroomende langs Liessel vloeit, vervolgens tusschen Vlierden en Ommelen doorloopt, en, beneden Lierop, 1 u. boven Helmond, in de *Aa* of *Ade* valt. Tusschen Vlierden en Ommelen drijft de ASTENSCHÉ AA een watermolen, de Belgerensche molen genoemd. Men wil, dat zij door de bebouwing van nieuwewegonden langs hoe waterrijker wordt, zoodat de watermolen van Stipdonk, die even beneden de plaats, waar dit riviertje in de *Aa* valt, op deze laatste rivier gevat

den wordt, behalve in tijden van langdurige droogte, in den zomer zelden eenen dag behoeft stil te staan.

AA (BAKELSCHÉ) of Vlier, riv. in de *Meijerij van 's Hertogenboeck*, kw. *Peelland*, prov. *Noord-Brabant*, dat onder de gemeente Deurne en Liessel uit de Peel voortkomt, tusschen Deurne en Bakel westwaarts aanstroomt, en zich, na de Kawijsche Loop en de Oude Aa of Raaksche Loop opgenomen te hebben, bij het Goldenhuis te Rixtel, met de Aa of Ade vereenigt. Zij wordt ook wel eens, vooral beneden Schaapstal, eene buurt onder Bakel en Milheze, waar zij voorheen eenen oliemolen dreef, de SCHAAPSTALSCHÉ Aa genoemd.

AA (BLOKZIJLER), riv. in *Overijsel*. Zie AA (STEENWIJKER).

AA (DRENTSCHÉ), riv. in *Drenthe* en *Groningen*. Zie AA of AHA, ook wel DRENTSCHÉ Aa.

AA (FIVEL) of FIVEL Aa, doch doorgaans enkel de FIVEL genoemd, riv. in *Groningen*, die oudtijds haren oorsprong had in de hooge zuidelijke veenen van Duirswold, van waar zij noordwaarts stroomde tot Wittevierum. Aldaar verdeelde zij zich in twee takken, welker noordelijke en tevens voornaamste, langs Wester Emden uitliep in eenen zeeboezem, die toen bezuiden het Zand en Garshuizen zoover landwaarts indrong; maar de andere tak nam den loop naar Appingadam, en loosde, op de hoogte van Delfzijl, de wateren in den mond van de Eems. Dan omtrent het jaar 1258 stopte een zware storm den noordelijken inham, en vulde dien geheel met slijk. Dit deed Wester Emden, voorheen eene vermaarde zeeplaats, merkelyk vervallen, en daartegen Appingadam, waar nu alleen de uitloop der FIVEL-Aa overbleef, in vermogen rijzen. Sedert het graven, in het laatst der zestiende eeuw, van het tegenwoordige *Damsterdiep*, loopende van Groningen naar Delfzijl, verloor de FIVEL, welke een gedeelte van dat diep uitmaakte, geheel haren vorigen naam. Ook zijn de sporen van haar vorig noordelijk bedehans zoo onduidelijk en weinig beduidend, dat zij niet meer als rivier kan opgeteld worden. Het voormalig kwartier *Fiv elgo* ontleende van deze rivier zijnen naam.

AA (GROOTE), gracht te *Zwolle*, prov. *Overijsel*, die haar water aan de Oostzijde door eene waterpoort, gemeen met de *Kleine Aa*, uit de vest ontvangt, en, na de stad doorstroomd te hebben, zich aan de Westzijde, bij de Vischmarkt, in de vest of het Zwarte Water ontlast.

AA (HAVELTER), riv. in *Drenthe*, die, een weinig ten O. van het dorp Beilen, uit eenen samenloop van verscheiden beekjes ontstaat, vervolgens tot omtrent Dwingelo westwaarts affloopt, van waar zij, zich meer zuidwaarts wendende, op eenen kleinen afstand, langs Havelte loopt, en, hier en daar eenigen toevoer van water bekomen hebbende, eene menigte graslanden, ter wederzijde van haren stroom, besproeit; tot dat zij, een weinig ten N. van Meppel, de Wold-Aa ontvangt, met welke zij door die stad heen stroomt, om zich, een weinig lager, al spoedig te vereenigen met de *Reest* en met deze de meer belangrijke rivier, het zoogenaamde *Meppelderdiep*, daar te stellen. Zij was voorheen, tot bij Dwingelo, voor pramen bevaarbaar. Nu is zij het voorname voedingsmiddel voor de in het laatst der vorige eeuw gegravene *Smildervaart*, die, door het reeds genoemde *Meppelderdiep* en het *Zwarte water*, de hoofdstad en het voornaamste gedeelte der provincie *Drenthe* met de *Zuiderzee* in verbinding stelt.

AA (HOOGEN), onder dezen naam komt het geh. *Hooge Aarle*, prov. *Noord-Brabant*, gemeenlijk voor. Zie AARLE (HOOGÉ).

AA (HUNSE-), riv. in *Drenthe* en *Groningen*. Zie HUNSE.

AA (KALTE), riv. in *Overijssel*. Zie AA of AHA, ook wel KALTE AA.

AA (KERK-), riv. in *Noord-Holland*. Zie AA. (OOSTER)

AA (KLEINE), gracht te *Zwolle*, prov. *Overijssel*, die, met de *Groote Aa*, door eene waterpoort, uit de vest in de stad vloeit en, na deze doorloopen te hebben, aan de westzijde in de haven valt.

AA (KOEKANGER), watertje in het *Dieverder Dingspil*, prov. *Drenthe*, dat bij het gelucht Oshaar, onder het dorp Koekange, ontspringt, voorts eerst noordwest- en vervolgens westwaarts aanstroomende, zich in de *Wold-Aa* ontlast.

AA (KOUDE), riv. in *Overijssel*. Zie AA, ook wel KALTE AA.

AA (MUSSEL-) of MUSEL-AA, riv. die in *Drenthe* uit de Barger-veenen voortkomende, tusschen Emmen en Roswinkel door, haren loop noordwaarts neemt, en voor een gedeelte de oostelijke grenzen der provincie *Drenthe* bespoelt, waar zij ook wel de VALTER-MUSSEL-AA genoemd wordt; voorts de provincie *Groningen* binnendringt, zich aldaar, bij Onstwedde, met de uit de Valterveenen voortkomende *Onstwedder-Aa* vereenigt, en vervolgens, met eenen sterk kronkelenden loop, noordoostwaarts voortstroomende, omstreeks Wedde, met de *Ruiten-Aa*, de *Westvoldinger-Aa* vormt.

AA (NIEUWE RUITEN-), vaart in *Westerwolde*, prov. *Groningen*, die, een weinig beneden Sellinge, uit de *Ruiten-Aa* voortkomt en langs de Sellingerdijk naar het fort Bourtange loopt.

AA (NIEUWER-TER-), d. in het *Nederkwartier*, prov. en arr. *Utrecht*, kant. en 1 groot u. van *Maarssen*, gem. en $\frac{1}{2}$ u. N. O. van *Ruwiel*, $\frac{1}{2}$ u. N. W. van *Breukelen*. Het heeft eene uitgestrektheid van 60 bund. 69 v. roed. 22 v. ell. Vroeger stond op eenen kleinen afstand van dit dorp, hetwelk door de landlieden gewoonlijk DRAAI wordt genoemd, eene Ridderhofstad HET HUIS TER AA geheeten (Zie AA (TER) of TER AADE), welke het tot eene ambachtsheerlijkheid verhief, die thans toebehoort aan den H. E. H. G. Heer J. P. C. Baron van REEDE van TER AA en haar eigen regt had tot op de inlijving van ons Vaderland in het Fransche rijk, wanneer zij met *Loenen* werd gecombineerd, doch na de herstelling van ons Vaderland is zij vereenigd met *Ruwiel* en *Breukelerwaard*.

Er is eene school, welke door 70 kinderen bezocht wordt; ook hebben de Herv. er eene oude kerk met eenen dikken toren, welks kap ten jare 1568, door de Spanjaarden in den brand gestoken is, zoo als nog uit een opschrift aan dien toren te zien is. De gem. waarvan de Ambachtsheer de collatie heeft, wordt door een Predikant bediend, die tot de klass. van *Utrecht*, ring van *Mijdrecht* behoort. De hier wonende R. K. behooren tot de statie van *Breukelen*. De voornaamste middelen van bestaan der inwoners zijn de veenen en de landbouw.

AA (NOORD-), watertje in *Rijnland*, prov. *Zuid-Holland*, dat, van het *Zoetermeersche meer* afkomende en noordwaarts aanstroomende, in de *Weipoortsche Vliet* uitloopt. Het was langs dit water, dat de vloot, die onder Boisot, in 1574, het benarde Leyden te hulp kwam, uit het toen nog onbedijkte *Zoetermeersche meer* naar de *Vliet* stevende.

AA (OLDE), riv. in *Overijssel*, zie AA (STEENWIJKER).

AA (ONSTWEDDER), riv. in de prov. *Groningen*. Zie AA (MUSSEL-).

AA (OOSTER), breed water in *Waterland*, prov. *Noord-Holland*, dat, onder den naam van KERK-AA, van het drooggemaakte Belmermeer afkomende, met eenen bogtigen loop, noordwaarts langs *Zuiderwoude* stroomt, een weinig noordelijker den naam van OOSTER AA aanneemt, voorts in de zelfderigting naar *Monnikendam* loopt, en zich aldaar in de *Zuiderzee* ontlast.

AA (OUD-), buurt in *Rijnland*. Zie ADE, OUDER ADE of OUD AA.

AA (OUD-), oud adellijk huis, prov. *Utrecht*. Zie OUDAA.

AA (OUDE), wáter in *Rijnland*, prov. *Zuid-Holland*, dat, van *Zevenhuizen* afkomende, zuidoostwaarts stroomt, en bij *Hooigmade*, door den *Doe's* versterkt, den naam van *WIJDE AA* aanneemt.

AA (OUDE) of *RAAKSCHE LOOP*, riv. in de *Meerij van 's Hertogenbosch*, kw. *Peelland*, prov. *Noord-Brabant*, dat onder de gem. *Deurne-en-Liessel* in de *Peel* ontspringt, met twee adertjes, die zich $\frac{1}{2}$ u. O. van *Vlierden* vereenigen; van hier houdt het eenen noordwestelijken loop tot ongeveer $\frac{3}{4}$ u. Z. van *Bakel*, alwaar het zich in de *BAKELSCHE AA* ontlast. Dit watertje is zomers altijd droog.

AA (OUDE PEKEL-), voormalige riv. in *Groningen*. Zie AA (PEKEL-).

AA (OUDE REKKER-), riv. in *Groningen*. Zie AA (REKKER-).

AA (OVER-), geh. in de *Baronij van Breda*, prov. *Noord-Brabant*, arr. en kant. *Breda*, dist. gem. en 1 u. Z. van *Prinsenhage*, $\frac{3}{4}$ u. W. van *Galder*, 1 u. N. O. van *Rijsbergen*, aan de *Aa* of *Weerreis*.

AA (PEKEL-), riv. in *Groningen*, die voortijds uit het *Hoetmansmeer* voortkwam, na eenen bogtigen, noordwestelijken loop bij *Winschoterzijl*, den van *Winschoten* komenden *Rensel* opnam, en zich bij de *Bult* in de *Westwoldinger-Aa* ontlastte. Na het aanleggen der veendorpen *Oude-Pekel-Aa* en *Nieuwe-Pekel-Aa*, is zij echter door een bevaarbaar kanaal vervangen, dat aan het *Stadskanaal* eenen aanvang neemt, en, in dezelfde rigting, met vermindering der veelvuldige bogten, langs de gezegde dorpen voortloopt, tot bij *Stroobos*, waar het in het oude bed valt, en, van daar tot aan de uitvloeijing in de *Westwoldinger-Aa*, denzelfden onveranderden loop houdt. Daar dit kanaal insgelijks den naam van *Pekel-Aa* aangenomen heeft, wordt het oude bed dezer rivier, ter onderscheiding, de *OUDE PEKEL AA* genoemd.

AA (REKKER-), riv. in *Groningen*, die, aan de *Pekelerveenen* ontstaande, eerst oostwaarts aanstroomt, vervolgens, eene noordelijke rigting nemende, tot voorbij *Blijham* loopt, van waar zij, met eene sterke westelijke bogt, in dezelfde rigting, naar de *Westwoldinger-Aa* stroomt, in welke zij zich bij *Winschoterzijl* ontlast. Op de meeste kaarten komt zij onder den naam van *OUDE REKKER-AA* voor.

AA (RUINER-), riv. in *Drenthe*. Zie AA (WOLD-).

AA (RUITEN-), *RUTEN-AA*, riv., die in *Drenthe*, uit het *Zwarte meer*, in de veenen van *Noord- en Zuid-Barge* en *Schoonebeek*, bij de grenzen van *Hannover* ontstaat, met veelvuldige kronkelingen noordwaarts tot bij *Roswinkel* voortloopt, voorts, op *Groninger* grondgebied komende, altijd in dezelfde rigting, langs *Ter Apel*, *Ter Haar*, *Ter Wisch*, *Veldhuis*, *Jipsinghuizen*, *Wellinghuizen*, *Weende*, *'t Veldhuis* en *Ellersinghuizen* vliet, bij welke laatste plaats zij zich in twee armen splitst, waarvan de eene langs *Smeerling* en *Ter Wipping* noordwestwaarts vloeit, en zich tegen over *Wissinghuizen* in de *Mussel-Aa* ontlast; en de andere, in eene meer noordelijke strekking, langs *Vlagtwedde* en *Veele* loopt, en, zich bij *Wedde* met dezelfde *Mussel-Aa* vereenigende, de *Westwoldinger-Aa* vormt.

AA (SCHAAPSTALSCHÉ), riv. in *Noord-Brabant*. Zie AA (BAKELSCHE).

AA (STEENWIJKER), ook wel *OLDE AA* genoemd, riv., die in de prov. *Drenthe*, bij het gehucht *Wittelte*, onder *Diever*, onder den naam van *WAPSERVEENDER AA* ontspringt, vervolgens westwaarts langs *Wapserveen* naar de kolonie *Frederiksoord* stroomt, al-

daar, met eenen zuidelijken loop, in *Overijssel* komt, waar zij, vervolgens onder den naam van *STEENWIJKER-AA* zuidwestelijk en later westelijk vloeijende, langs *Steenwijk* stroomt, vandaar, tot eene haven voor de scheepvaart bekwaam gemaakt, den naam van *STEENWIJKER- of NIEUWEDIJF* aanneemt (dat omtrent een uur lager weder door de *Aa* aan de zuidzijde wordt verlaten, die als een besloten water, onder den naam van *OUDE AA*, naar het *Giethoornsche Meer* loopt), en, onder dien naam, in dezelfde rigting, door de gemeente *Steenwijkerwold* langs het gehucht *Muggenbeet* voortlopende, bij *Bloksijl* in de *Zuiderzee* valt; van *Bloksijl* af wordt zij ook wel de *BLOKZIJLEN AA* genoemd. Voorheen had dit water van *Muggenbeet* af eenen meer noordelijken loop, en viel toen even bezuiden *Blankenham* in zee, maar reeds in de 16de eeuw werd van daar af eene gracht gegraven, die eene zuidelijker rigting had, en ter plaatse, waar deze uitwaterde, legde men eene sluis aan, toen de *Groote zijl* genoemd, hetwelk de eerste oorsprong der stad *Bloksijl* geweest is.

AA (STERKSEL-) of *KLEINE RUL*, riv., die in *Belgisch Limburg* uit de *Peel* voortkomt, vervolgens *Noord-Brabant* binnen dringt, langs *Heugten* en *Sterksel N. W.* aanstroomt, en zich, bij het kasteel te *Heeze*, in de *Rul* ontlast.

AA (TER) of *TER AADE*, geh., prov. en arr. *Utrecht*, kant. *Loenen*, gem. *Loenersloot-Oukoop-en-Ter-Aa*, 1 u. Z. van *Loenersloot*, $\frac{1}{2}$ u. W. van *Nieuwersluis*, aan de *Aa*, die een weinig noordelijker, te midden van het dorp *Nieuwer-Ter-Aa*, den naam van *Krommen Angstel* aanneemt. Het wordt gemeenlijk genaamd *LOENERSLOOT-TER-AA* en de hofsteden vandit gehucht liggen zeer ongerogeld tusschen die van *Loenersloot* in.

AA (TER) of *TER AADE*, in oude brieven ook wel *ANA* gespeld wordende, voormalig kast. of adellijk huis, dat op de gemeene dagvaart der *Staten's* lands van *Utrecht*, op den 27 October 1536, verklaard was te behooren tot de vrije riddermatige hofsteden. Het lag in de provincie *Utrecht*, tusschen de *Nieuwersluis* en *Breukelen* aan de *Stadswetering*, bezuiden de *Vecht*, op een half kwartier afstands van dat dorp, waar nu het dorp *Nieuwer Ter Aa* gevonden wordt en was reeds ten tijde van *Keizer Otto I* bijgenaamd *den Groote*, bekend als behoorende aan zekeren *Graaf Otto*; maar aangezien deze zich ten jare 953 aan de keizerlijke majesteit vergreep, werden alle zijne goederen verbeurd verklaard, en voor het meerendeel aan *Bisschop Baldek* van *Utrecht* geschonken. Later is het langen tijd bezeten bij een adellijk geslacht, dat daarvan zijnen naam ontleent, en waarvan men in oude brieven veel gewag vindt gemaakt. In 1672 werd het door den moedwil der *Franschen*, die zich toen in deze streken genesteld hadden, in brand gestoken en vernield, zoodat er in het begin der vorige eeuw weinig meer dan een gedeelte van eenen zwaren ringmuur en eenen achtkantigen toren van over bleef; thans vindt men er geene overblijfsels meer van, inaar de grond is een eigendom van den *H. E. H. G. Heer J. P. C. Baron van Reede van Ter Aa*.

AA (TER), voorheen het *Huis te Berlicum* geheeten, voorn. kast., in de *Meijerij van 's Hertogenbosch*, kw. *Maasland*, prov. *Noord-Brabant*, kant. en $\frac{1}{2}$ u. van 's *Hertogenbosch*, 3 u. N. van *Boxtel*, aan de riv. de *Aa*, bij de kerk van het dorp *Berlicum*. Het is voor omtrent twintig of meer jaren geheel gesloopt geworden.

AA (VRIESCHE), rivierte in *Twenthe*, prov. *Overijssel*, dat, op de grenzen van *Hannover*, ten N. van het gehucht *Geesteren*, onder *Tubbergen*, in de veenen, ontstaat, vervolgens door andere spranken,

die uit de omstreken van Vriesenveen afkomen, versterkt wordt. Eerst heeft zij eenen zuidwestelijken loop, maar nadat zij bij Wierden de Hollander Grave opgenomen heeft, neemt zij eene zuidelijke rigting, en vereenigt zich ten laatste met de *Almelosche Aa*.

AA (WAPSERVEENDER) of WAPSVEENER AA, riviertje in *Drenthe*. Zie AA (STERNWIJKER).

AA (WESTERVELDSCHÉ); besloten riv. in *Overijsel*. Zie AA.

AA (WESTERWOLDSCHÉ) of WESTWOLDINGER AA, riv. in *Westerwolde*, prov. *Groningen*, die, omstreeks Wedde, uit de vereeniging der *Mussel Aa* en *Ruiten Aa* met nog andere watertjes, ontstaat, van daar af reeds een voor tamelijk groote schepen bevaarbaar water wordt, dat eerst noordelijk naar Wedderbergen vliet, van daar, met eene noordoostelijke rigting, naar de Bellingwolder Schans en voorts, met eene groote bogt, noordwaarts loopt tot aan het Bultster Verlaat, waar zij nog vermeerderd wordt met de *Pekel-Aa*; van hier af weder noordoostwaarts stroomende komt zij aan de Oudezijl, bij de Langeakker Schans, waar zij weder eene meer noordelijke rigting aanneemt, om zich, door de Statenzijl, in den *Dullart* te ontlasten, na nog eerst het *Wijmeer* diep te hebben opgenomen.

AA (WIJDE), breed water in *Rijuland*, prov. *Zuid-Holland*, dat, bij Hoogmade, uit de vereeniging der *Oude Aa* met de *Does*, ontstaat, en, noordoostwaarts aanstroomende, zich in het *Braassemmeer* ontlast.

AA (WOLD-), WOLDER AA of RUINER AA, riv. in *Dieverderdingspolder*, prov. *Drenthe*, dat met twee adertjes uit de *Echtensevenen* komt, die, zuidwaarts aanlopende, zich een weinig boven Ruinen vereenigen. Voorts, zijnen loop, in dezelfde rigting, langs Ruinen en Ruinerwold voortzettende, valt de WOLD-AA, een weinig boven Meppel, in de *Havelter Aa*.

AA (ZEVENAARSCHÉ), in de *Lijmers*, prov. *Gelderland*, thans slechts eene breede sloot; vroeger een bevaarbaar riviertje, stroomende tusschen Zevenaer en Oud-Zevenaar. Op oude platen ziet men zelfs vrij groote schepen, voor het toenmalige Seventer, daarop gelegen. Waarschijnlijk is het verdroogd, toen de Rijn, die eenmaal langs Oud-Zevenaar stroomde (gelijk uit de oude strangen, daar nog aanwezig, blijkt), steeds meer en meer zijnen loop naar de zijde van Herwen, Aarth en Panerden nam.

AABROEK of ABBROEK, polder in de *Baronij van Breda*, prov. *Noord-Brabant*, arr. en kant. *Breda*, distr. en gem. *Prinsenhage*, langs de Merk, ten N. van Breda gelegen, tegen die stad aanpalende, onder eenen afzonderlijken dijkgraaf staande, en 92 bund. 78 v. roed. 44 v. ell. groot. Het land ligt 6 tot 8 palm boven A.P.

AACKINGE, ACKINGA of AECKINGE, buurt in *Friesland*, kw. *Zevenvolden*, griet. *Stellingwerf-Oosteinde*, arr. *Heerenveen*, kant. *Olderbekoop*, $\frac{1}{2}$ u. Z. O. van Appelsche.

AACKMARIJP, ACKMARIJP of ECKMARIJP, d. in *Friesland*. Zie ACKMARIJP.

AADE, riv. in *Utrecht*. Zie AA of AADE.

AADE of OUDER-AADE, h., prov. *Zuid-Holland*. Zie ADE (OUDER-).

AADE (TER), geh. en kast., prov. *Utrecht*. Zie AA (TER) of TER AADE.

AAGDORP ook wel AAGTENDORP en, bij verkorting daarvan, EECNTRIP genoemd, buurt, prov. *Noord-Holland*, arr. en $1\frac{1}{2}$ u. N. W. van *Alkmaar*, kant. *Alkmaar* No. 1, gem. *Schoorl-Groet-Harger-en-Camp* $\frac{1}{2}$ u. Z. van Schoorl, $\frac{1}{2}$ u. N. van Bergen. Oudtijds behoorde het

tot het *Baljuwschap van Brederode*, 'en men vond er de huizen *Poelenburg* en *Hazendaal*.

AAGDORPERPOLDER, pold. in het voorn. *Baljuwschap van Brederode*, prov. *Noord-Holland*, arr. en kant. *Alkmaar*, gem. *Schoort-Groot-Harger-en-Camp*, 189 bunders groot. Het grootste deel van dezen polder behoort tot de buurt *Agdorp*.

AAGHTENDIJK, dijk in *Noord-Holland*. Zie **AAGTENDIJK**.

AAGHTENDORP of **AAGTENKERK**, oude namen van *BEVERWIJK*. Zie dat woord.

AAGHTENWEG, dijk in *Noord-Holland*. Zie **AAGTENDIJK**.

AAGT (HET), ruim laag veld, met moerigen grond, in *Hunsingo*, prov. *Groningen*, arr. *Appingadam*, kant. *Winsum*, tusschen de dorpen *Eenrum* en *Hoorn*, het welke eerst in het begin dezer Eeuw, met sloten in regelmatige stukken lands verdeeld werd.

AAGT (SANCT), oude naam van *BEVERWIJK*. Zie dat woord.

AAGTE (ST.), d., prov. *Noord-Brabant*. Zie **AGATHA** (ST.)

AAGTEKERKE, gem., prov. *Zeeland*, eiland *Walcheren*, dist. en arr. *Middelburg*, kant. *Vere* (1 m. k., 3 s. d.), uit het dorp *Aagtekerke* en eenige verspreid liggende woningen bestaande. Het is eene heerlijkheid, die sedert lang aan het geslacht **THIBAUT** toebehoort, en thans incigendom bezeten wordt door de H. E. H. G. VROUWE **WILHELMINA CORNELIA JACOBA GRUVIN VAN LIMBURG STRUK**, geb. **THIBAUT VAN AAGTEKERKE**. Zij grenst ten N. aan *Domburg* en *Oostkapelle*, ten O. aan *Oostkapelle* en *Grijpskerke*, ten Z. aan *Westkapelle* en ten W. aan *Westkapelle* en *Domburg*. Men heeft er eene *Hervormde kerk*, die door een predikant bediend wordt, en met een wit marmeren gedenkteeken prijkt, ter eere van den Heer **HENDRIK THIBAUT**, in leven Ridder van *St. Michiel* en Heer der plaats. Na de *Hervorming* was **AAGTEKERKE** kerkelijk met *Domburg* vereenigd en schijnt eerst in 1624 een bijzonder predikant te hebben gekregen, hoewel **LEONARD MOOTAERT** of **MAJAERT** reeds ten jare 1393 als Predikant van *Aagtekerke* vermeld wordt, hetgeen echter zal moeten verstaan worden als medehelper van **GABRIEL HAPPAERT** of **HAPPAART**, destijds Predikant te *Domburg* en *Aagtekerke*. Het beroep van den Predikant geschiedt door medestemming van den *Ambachtsheer*. Kerkelijk behoort de gemeente tot de klassis van *Middelburg*, ring van *Vere*. De gemeente telt 340 inwoners, die alle tot de *Hervormde godsdienst* behooren en in den landbouw hun bestaan vinden. Het getal huizen belooft hier 56; ook is er eene dorp-school, die door 50 kinderen bezocht wordt.

Het dorp **AAGTEKERKE**, **AAGTENKERK**, of **AACHTKERKE**, ligt 2 u. N. W. ten W. van *Middelburg*, 2½ uur Z. W. van *Vere*, 3 u. N. W. van *Vlissingen*, ½ u. Z. W. van *Oostkapelle*. Men zag vooreen ten Z. O. van dit dorp, de overblijfselen van het gewesene *Klarissenklooster Waterloo* werve. Zie voorts dat woord.

AAGTEKLOOSTER (ST.) of **KLOOSTER VAN ST. AGATHA**, kloost. van de orde der kruisheeren, in het *Land van Cuyk*, prov. *Noord-Brabant*, arr. en 8 u. N. O. van *Eindhoven*, kant. distr. en 2 u. N. ten W. van *Bormeer*, gem. *Cuyk-en-St. Agatha*, ½ u. Z. van *Cuyk*, en even zoo ver N. van *Oeffelt*. Reeds den 2 Februarij 1371 werd de grond dezer stichting gelegd door **DIEDERIK VAN HEDRNE**, Heer van *Pewijs* en *Duffel*, die, als voogd van **JAN IV**, Heer van *Cuyk*, over deze landstreek het bewind voerende, « tot welwezen van zijne ziel en die zijner opvolgers en vrienden aan de orde van het H. kruis gaf en afstond eene kapel, welke ten jare 1300 gebouwd en » aan de H. **AGATHA** toegewijd was. »

Kort hierop hebben twee geestelijken van de gezegde orde, die uit het klooster te Asperen, in Zuid-Holland, afgezonden waren, om in het Land van Guyk te gaan catechiseren en prediken, eenigen grond bij deze kapel aangekocht en daarop eene woning gevestigd, die zij zich ceerlang in staat zagen tot een klooster te verbouwen, terwijl de kapel tot eene kerk vergroot werd. Gedurende den tachtigjarigen oorlog stonden de kloosterlingen onderscheiden malen aan mishandelingen van beide partijen ten doel; zoo werden achtereenvolgens hunne kloostergebouwen geplunderd, het meerendeel der daartoe behoorende goederen dierlijk verwoest en zelfs eenige hunner kloosterbroeders gevangelijk naar Bommel en naar het huis Bleijenbeek in Kleefland weggevoerd. Dien ten gevolge vlugten in 1582 de meesten der achtergeblevene Kruisheeren eerst naar het huis Kleppenbergh bij Oeffelt en van daar naar Gennepe, en kwamen niet weder in het gerust bezit van het klooster, vóór het jaar 1609, als wanneer het hun door gunste van FILIPS WILLEM, Prins van Oranje, die zijn vader als Heer van Grave en den Lande van Guyk opgevolgd was, werd teruggegeven, terwijl zijne broeders MAURITS en FREDERIK HENDRIK, hun de vrijheid verleenden, om de noodige bouwstoffen tot herstelling van het klooster vrijelijk langs de Maas aan te voeren. Nadat zij zich in 1636, ten gevolge van de plakaten van retorsie, genoodzaakt gezien hadden, andermaal het klooster te verlaten en drie jaren daarna weder derwaarts gekeerd waren, werd dit gesticht met al zijn toebehooren, den 8 Januarij 1644, ten voordeele van den Prins van Oranje, verbeurd verklaard; en nadat hun in het begin des jaars 1648 aangezegd was om te vertrekken, werden de geestelijken, bestaande toen uit achttien priesters, twee klerken en elf leekebroeders, den 14 Augustus van dat jaar, met geweld daaruit gedreven. Later echter verkregen de geestelijken weder vrijheid om het klooster te bewonen, mits doende eene jaarlijksche uitkeering van 1200 gulden aan de domeinkamer van zijne Hoogheid, en deze vergunning hebben zij tot nu toe behouden, hoewel de gezegde som later tot op 1700 gulden verhoogd werd. Ook is de vergunning, die zij aanvankelijk hadden, om nieuwe leden aan te nemen, hun later weder ontnomen.

Het kloostergebouw is vrij groot, heeft weinig of geen sieraden, maar is van eene nette bibliotheek, ten gebuike van de geestelijken, voorzien, waar fraaije handschriften uit de 14, 15 en 16de eeuw, met gekleurde en in goud afgezette voorletters, gevonden worden, onder anderen ook een uitmuntende fraaije en net geschreven bijbel. De kerk, die een vrij goed orgel heeft, is ruim en luchtig, en dient ook voor de ingezetenen van het dorp St. Agatha, dat aan de stichting van het klooster zijn aanwezen verschuldigd is, hoewel deze eigenlijk tot de statie van Guyk behooren. Zie voorts AGATHA. (St.)

AAGTENDIJK (ST.) of **St. AAGTENWEG**, oudtijds **AAGTENDIJK** of **St. AAGTENWEG**, dijk in *Noord-Holland*, door Graaf FLORIS Vaangelegd, om bij storm het zeewater te keeren. Zij loopt buiten Beverwijk, langs het Monnikenveld, voorbij het adellijk huis Adrichem. Bij den water-vloed van 4 en 5 November 1675 brak onder anderen ook deze dijk door, hetwelk veroorzaakte, dat een groot gedeelte van Waterland onderliep.

AAGTENDORP, buurt, prov. *Noord-Holland*. Zie **AAGDORP**.

AAGTENDORP of **AAGTENKERK**, oude naam van **BEVERWIJK**. Zie dat woord.

AAGTENKERK, d. en gem., prov. *Zeeland*. Zie **AAGTEKERKE**.

AAGTENWEG (ST.), dijk in *Noord-Holland*. Zie **AAGTENDIJK (ST.)**.

AAL, voormalig kast. in het *Land van Heusden*, prov. *Noord-Brabant*, dist. *Waalwijk*, gem. *Wijk-en-Aalburg*. Het werd den 27sten Augustus 1521 door die van Bommel verbrand.

AALBEEK of **ALBEECK**, buurt in het *Land van Valkenburg*, prov. *Limburg*, distr. arr. en $2\frac{1}{2}$ u. N. O. van *Maastricht*, kant. en $1\frac{1}{2}$ u. N. O. ten O. van *Meerssen*, gem. en $\frac{1}{2}$ u. W. van *Hulsberg*; met een kasteel.

AALBERG, d. en heerlijkh., prov. *Noord-Brabant*. Zie **ALBERG**.

AALBERGEN, geh., prov. *Overijssel*. Zie **ALBERGEN**.

AALBERTSBERG, **AALBRECHTSBERG**, **AELBERTSBERG**, **ALBERTSBERG** of **ALBRECHTSBERG**, ook veeltijds het **HUIS TE BLOEMENDAAL** geheeten, oud adellijk huis, prov. *Noord-Holland*, $\frac{1}{4}$ u. W. van **Bloemendaal**, in de duinen, waarvan de stichting toegeschreven wordt aan Graaf **FLORIS II.** bijgenaamd de *Vette*, die in 1122 overleden is. In eenen oorlog, die tusschen zijne beide zonen **DIRK VI** en **FLORIS de Zwarte** ontstaan was, werd het door dezen laatsten in brand gestoken. Naderhand weder herbouwd zijnde, diende het tot hof en schatkamer der Graven, zoo als blijkt uit de bezegelde brieven aldaar, ten jare 1284, 1288, 1291 en 1292, door **FLORIS V** en, ten jare 1313, door **JAN II.**, uitgegeven. Om dit te beter in geheugenis te houden, hebben latere eigenaars, ter gelegenheid van eene vertimmering aan het gebouw, in den muur, naar de zijde van den boomgaard, op hardsteen doen stellen: *HIC QUONDAM HOLLANDIAE CURIA*, d. i. *Hier was voorheen het hof van Holland*. Er is hier ook nog lang een kapelletje geweest aan de Heilige **PETRONELLA** toegewijd, maar dit is tegenwoordig verdwenen, ofschoon daarin zelfs nog tot in de 18de eeuw dienst schijnt gedaan te zijn. Thans is de streek, waar dit huis gestaan heeft, nog onder den naam van **AALBERTSBERG** bekend, en maakt een gedeelte der gem. *Bloemendaal-Tetrode-Aalbertsberg-en-de-Vogelenzang*, arr. en kant. *Haarlem*, uit.

AALBORGH, d. en heerlijkh., prov. *Noord-Brabant*. Zie **AALBURG**.

AALBRANTSWAARD, pold., prov. *Zuid-Holland*. Zie **ALBRANTSWAARD**.

AALBRECHTSBERG, oud. adell. huis, prov. *Noord-Holland*. Zie **AALBERTSBERG**.

AALBURG, **AALBERG** of **AALBORGE**, in 'slands oude geschiedenis onder den naam van **ALBURGH** voorkomende, is een d. en heerl., in het *Land van Heusden*, prov. *Noord-Brabant*, distr. en 2 u. N. O. van *Waalwijk*, arr. en 3 u. W. ten N. van 's *Hertogenbosch*, kant. en $\frac{3}{4}$ u. N. W. van *Heusden*, gem. *Wijk en Aalburg*, $\frac{1}{2}$ u. Z. van *Wijk*. Men heeft er een korenmolen, ruim 60 huizen en ongeveer 400 inwoners, van welke de Hervormden kerkelijk met *Heesbeen* geconbineerd zijn, hoewel die dorpen ieder eene kerk hebben; die te **AALBURG**, welke niet zeer groot en van eenen niet zeer spitzen toren voorzien is, staat dicht aan de Maas, bijna op den dijk, waarvan zij door den kerkhofsmuur gescheiden is. De weinige Roomsgezinden, die hier gevonden worden, behooren onder de pastorij van *Heusden*. Men heeft hier ééne school.

Den 27 Augustus 1511 werd dit dorp door die van Bommel aan kolen gelegd. In 1809 werden hier door eene overstroming, die ten gevolge eener dijkbreuk te *Rijswijk*, nabij *Woudrichem*, plaats had, vergezeld van eenen hevigen stormwind, meest alle huizen beschadigd, terwijl sommige geheel instortten.

AALBURG-EN-HEESBEEN, kerkelijke gem., prov. *Noord-Brabant*, klassis en ring van *Heusden*. Het is eene combinatie, die twee kerken heeft, welke door éénen predikant bediend worden. Zij telt 340 zielen en de predikant wordt bij agreatie van den Ambachtsheer van *Aalburg* beroepen.

AALDEN of **ALEN**, geh., in *Zuideveld*, prov. *Drenthe*, kant. en $1\frac{1}{2}$ u. N. van *Dalen*, gem. en $\frac{1}{2}$ u. Z. van *Zweeloo*.

AALDONK, geh., prov. *Limburg*, distr. arr. en 14 u. N. van *Roermonde*, kant. en 8 u. N. van *Horst*, gem. en $\frac{1}{2}$ u. van *Ottersum*. Het behoorde voorheen tot het Hertogdom *Kleef*.

AALBEEK, verbastering van **AARLBEEK**. Zie **AARLB**, d. in *Peelland*.

AALHEM, d. in *Noord-Brabant*. Zie **ALEN**.

AALKEET-BINNENPOLDER, pold. in *Delfland*, prov. *Zuid-Holland*, arr. *Rotterdam*, kant. *Vlaardingen*, is 413 bund. 99 v. roed. 44 v. ell. groot, waarvan 343 bund. 78 v. roed. 88 v. ell., onder de gem. *Maasland*, en 68 bund. 20 v. roed. 56 v. ell. onder *Vlaardinger-Ambacht-en-Babberspolder*. Hij wordt bemalen door eenen windmolen, die onder *Maasland* staat.

AALKEET-BUITENPOLDER, pold. in *Delfland*, prov. *Zuid-Holland*, arr. *Rotterdam*, kant. *Vlaardingen*, 729 bund. 37 v. roed. 41 v. ell. groot, waarvan 407 bund. 40 v. roed. 96 v. ell. onder *Maasland*, 306 bund. 33 v. roed. 39 v. ell. onder *Vlaardinger-Ambacht-en-Babberspolder* en 15 bund. 84 v. roed., 64 v. ell. onder *Vlaardingen*. Hij wordt bemalen door twee windmolens, beide onder *Maasland* staande.

AALMEER, drooggemaakt meer in *Kennemerland*. Zie **DAALKEER**.

AALMELOO of **AALMELOE**, stad, prov. *Overijssel*. Zie **ALMELO**.

AALSMEER, kant., prov. *Noord-Holland*, arr. *Amsterdam*, pakeade N. W. aan het *Haarlemmermeer*, N. aan het kant. *Nieuwer-Amstel*, W. aan de prov. *Utrecht* en Z. aan de prov. *Zuid-Holland*. Het bevat de volgende 4 gem: *Aalsmeer-en-Kudelstaart*, *Kakslagen-en-Bilderdam*, *Leymuiden-en-Vriesekoop* en *Thamen-en-Uithoorn*, en beslaat eene oppervlakte van ruim 2700 bund, met 4600 inw.

AALSMEER, d. en kant. hoofdpl. prov. *Noord-Holland*, arr. en 3 u. Z. W. van *Amsterdam*, kant. *Aalsmeer*, gem. *Aalsmeer-en-Kudelstaart*, $\frac{1}{2}$ u. W. van *Kudelstaart*, aan den oostelijken oever van het *Haarlemmermeer*, die vroeger den grond van dit dorp van lieverlede zoodanig afkabelde, dat het in 1652 1900 morgen 449 $\frac{1}{2}$ v. roed lands besloeg, en in 1752 slechts 1690 morgen 375 $\frac{1}{2}$ v. roed. terwijl het vroeger nog grooter verandering moet ondergaan hebben. Bij resolutie van hun Ed. Hoogmogende, de Heeren Staten van *Holland* en *Westfriesland*, dd. 12 Maart 1767, werd besloten tot het daarstellen van zwaar paalwerk, waarachter eene steenen glooijing, langs den oever van gemelde meer, hetwelk hier zooveel vreugde veroorzaakte, dat Schout en Schepenen, benevens de gequalificeerde Ingelanden van het ambacht, uit aanmerking, dat hierdoor het overschot van de bezittingen der ingezetenen, onder den Goddelijken zegen, zouden kunnen beveiligd en bewaard blijven, besloten, jaarlijks eenen plegtigen dankdag te houden, waarvan de eerste gevierd is op den tweeden Pinksterdag 1767 en de andere vervolgens alle jaren op den 8sten Maart, zijnde de verjaardag van Prins **WILLEM V**, en waarmede men voortging tot in 1795, toen dit gebruik afgeschaft is.

AALSMEER zoude volgens sommigen, om de ligging tusschen onderscheidene poelen, eigenlijk eene woordverbastering van **ALLES-MEER**, **ALMEER** zijn; naar anderen, om de menigte aal, die in het nabijgelegen *Haarlemmermeer* gevangen wordt, zoo veel als **AAL-MEER** beteekenen, mij komt het echter niet onwaarschijnlijk voor dat het zijnen naam ontleend heeft van een meer van dienzelfden naam, waarvan men bij oude schrijvers gewaagd vindt.

De aanbachtsheerlijkheid van AALSNEER is door 's Lands Staten nooit verkocht, maar altijd in de Graaflijkheid der provincie gebleven, zoodat het dorp onmiddellijk onder de Staten van Holland en West-Friesland gestaan heeft. Het werd van ouds onder *Rijnland* gerekend, later behoorde het tot het baljuwschap van *Kennemerland*, waarvan het toen het zuidelijkste dorp uitmaakte, in 1795 werd het weder onder het hoogheemraadschap van *Rijnland* gebragt.

Nopens den tijd der stichting van AALSNEER valt niets met zekerheid te bepalen; vast gaat het echter, dat het een zeer oud dorp is, hetwelk in oude brieven onder den naam van ALSMAR voorkomt, hoewel het in een brief van Graaf FLORIS V van het jaar 1276, genoemd wordt het VEENLAND VAN AALSNEER.

De opgezetenen zijn van ouds, door 's lands Graven, met versoehden voorregten beschonken geworden. Zij waren tolvrij in Holland, Zeeland en Friesland en mochten binnen Leyden niet bekommerd worden; dat is wanneer zij om personele of loopende schulden, binnen die stad in bewaring genomen waren, mogt de Schout en Geregte van AALSNEER hen afschrijven, als wanneer Schout en Geregte van Leyden zoodanig eene afschrijving moesten doen gelden; dit voorregt werd door deze dorpelingen genoten, omdat zij, nevens onderscheidene andere dorpen, geld geschoten hadden tot het bouwen der Vischbrug, ter gezmelde stede, welke brug, van de vroegste tijden af, het uitpad en de overgang tot de Rijnlandsche dorpen over den Rijn geweest is, van waar dan ook die dorpen verplicht waren, haar te helpen onderhouden. Het oude raadhuis, dat in 1619 gebouwd was, is in 1780 afgebroken, in welk jaar het tegenwoordige geheel nieuw opgetrokken is, hoewel het jaartal 1619 nog in den gevel gevonden wordt.

De Hervormden hebben hier eene oude kruiskerk, die vóór de Reformatie aan Sr. PIETER en PAULUS toegewijd was, en toen ter begeving van de Abdisse van Rijnsburg stond. Zij staat dicht aan het Haarlemmermeer, op een net kerkhof, dat eenige voeten hoog ligt om de graven droog te houden, is van eene aanzienlijke grootte en heeft eenen vrij hoogen en spitsen toren. Boven een der ingangen staat het jaartal 1549, hetwelk men voor het jaar der stichting zoude kunnen houden, indien zulks niet wedersproken werd door eenen ouden brief, volgens welken JOHAN VAN SCRETTER, kanonnik van Oudmunster, te Utrecht, reeds in 1545 de pastorij van Aalsmeer bekleed heeft. Zoodat men dit jaartal, even als dat van 1633, hetwelk boven eene andere deur gevonden wordt, voor de aanwijzing der tijd van vernieuwing of vergrooting van dit gebouw te houden hebbe. De gem. behoort tot de clas. van *Amsterdam*, ring van *Weesp*, heeft een vrij beroep, wordt door eenen Predikant bediend, en telt 1000 zielen. Er zijn twee Menn. gem., welker kerken in buitenbuurtenstaan, een van de vereenigde Vlaamsche en Waterlandsche, die een vast Predikant heeft, en een van de Friesche, die door liefdepredikers bediend wordt. De R. K. behooren tot de statie van *Kudelstaart*; die van de Oude Cler., anders gezegd Jansenisten, hebben hier ook kerk en pastoor.

Voorts zijn nog in dit dorp een diaconie- wees- en oude mannen- en vrouwenhuis, dat in 1176 voor rekening van het dorp aangekocht werd, eene school, met 120 leerlingen en een departement der Maatschappij tot Nut van 't Algemeen, dat den 16 Januarij 1814 opgericht is en 13 leden telt.

Er is hier ongemeen schoone gelegenheid voor de visscherij, vooral van paling, ook vindt men er onderscheiden boomkwekerijen en fruitboven, inzonderheid is het bekend door de aardbeijen, die meest to Amsterdam ter markt gebragt worden en waarmede men hier velden van 50 tot 200 roeden bezet vindt; er zijn zelfs jaren geweest, waarin deze vrucht van veertig tot drie en veertig duizend gulden opbragt. Voorheen waren hier ook aanzienlijke katoenbleekerijen voor de toen in den omtrek van Amsterdam bestaande katoendrukkerijen, ééne zeyerij en leerlooijerij.

In de geschiedenis wordt van dit dorp weinig gewag gemaakt, alleen lezen wij dat het in 1420, met het nabijgelegen en sedert 1811 daarmede vereenigde *Kudelstaart*, door die van Utrecht onder brandschatting gesteld is, en dat in 1556 aan de dorpingen toegestaan werd vijftienhonderd ponden te mogen omslaan, tot herstel van de vervallen lasten hunner kerk; maar eerst in 1648 verkregen zij van den Prins van Oranje, een reglement tot het verkiesen en aanstellen van Burgemeesteren, Schepenen enz.

Het wapen van Aalsmeer is een klimmende roode leeuw, op een blaauw veld, houdende in zijne voorste pooten eenen kronkelenden paling.

AALSMEER, voormalig water, prov. *Noord-Holland*. Zie **ALECHERE**.

AALSMEER-EN-KUDELSTAART, gem., prov. *Noord-Holland*, arr. *Amsterdam*, kant. *Aalsmeer* (4 m. k., 8 s. d.). Zij bevat de dorpen Aalsmeer en Kudelstaart, benevens de buurten *Bezwoerenkerf*, de *Kleine Noord*, *Oosteinde*, *Westeinde*, *Uiterweg* en *Zijdweg*, en beslaat eene oppervlakte van ruim 1600 bund., met ruim 2300 inw., onder welke 1100 Herv., 600 Menn., 450 R. K., 100 van de Oude Cler. of Jansenisten, 15 Luth. 2 Remonst. en 20 Joden. Er zijn in deze gemeente twee Herv. kerken, van welke die te Kudelstaart door den Predikant van *Uithoorn* en *Kudelstaart* bediend wordt, 3 Menn. kerken, met 1 vasten Predikant en acht Liefdepredikers, 1 R. K. kerk met éénen Pastoor en 1 van de oude Cler. of Jansenisten, insgelijks met éénen Priester, de inw. van de overige gezindheden behooren tot hunne respective gem. te Amsterdam. Men heeft er 4 scholen, te zamen een getal van 500 leerlingen hebbende.

Het wapen der gemeente is hetzelfde als dat van het dorp Aalsmeer. Zie hierboven.

AALST, d., prov. *Gelderland*, kw. en 7½ u. *Z. W. van Tiel*, distr. *Bommelerwaard*, kant. en 3½ u. *Z. W. van Zalt-Bommel*, gem. en ½ u. van *Poederrijzen*, 15 u. van *Arnhem*, aan de *Drielsche* en *Weltsche Wetering*, het had eertijds een oud kasteel, waarvan nog eenige overblijfselen te zien zijn. Men telt er ruim 400 inw., die bijna allen tot de Herv. gem. behooren, welke hier eene kerk met eenen Predikant heeft, en tot de klass. en ring van *Bommel* gerekend wordt. De vervulling der predikantsplaats geschiedt door een vrij beroep. De R. K. kerk, die hier vóór de reformatie gevonden werd, en waarin eene vikarij opgerigt was ter eere van de H. Maagd **MARIA** en **St. ANTONIUS**, stond onder de parochiekerk van *Wijk* in het *Land van Heusden*; thans behooren de weinige, hier wonende R. K. tot de pastorij van *Amerzode*.

AALST, d. en kast. prov. *Gelderland*, distr. *Overbetuwe*. Zie **ANDELST**.

AALST, buurt, prov. *Gelderland*, kw. 2½ u. *N. O. van Tiel*, distr. *Neder-Betuwe*, gem. en ½ u. *Z. van Lienden*, met ruim 150 inw. en een fraai heerenhuis, *Kolvenschoten* geheeten.

AALST, gem. in de *Meijerij van 's Hertogenbosch*, kw. *Kempenland*, prov. *N. Brabant*, distr. *Oirschot*, arr. en kant. *Eindhoven*, (3 m. k., 5 s. d.) grenzende ten N. aan Gestel- en- Blarthem, ten W. aan Waalre, ten Z. aan Dommelen en ten O. aan Heeze. Het is eene heerlijkheid, bestaande uit het dorp Aalst, en de geh. Achtereind, Ekenrooy en Laareind, die met *Waalre* en *Valkenswaard*, aan eenen Heer behoorde, zijnde in 1526 een uit het geslacht van Hornes; in 1551 werd zij door het geslacht van Rotselaar bezeten, en gingen toen bij koop in dat van van der Cluzen over, dat ze in 1772 verkocht, als wanneer Waalre en Valkenswaard weder van deze Heerlijkheid gescheiden werden.

Er zijn in deze gem. ruim 500 inw. en eene R. K. kerk, welke omtrent een kwartier ten W. van het dorp, van alle huizen afgezonderd, staat, en tot het voormalig bisd. of vicar-gener. apost. van 's Hertogenbosch in het dek. van *Eindhoven*, behoort. De weinige Herv. die hier wonen, worden tot de gem. *Valkenswaard*, *Dommelen-Waalre-en-Aalst* gerekend. Men heeft er eene school, linnenweverijen en langs het riviertje de Tongelreep, dat er doorstroomt, goed wei- en hooiland.

Het dorp AALST, ligt 4 u. Z. O. van Oirschot, 1 u. Z. van Eindhoven, aan den straatweg van 's Hertogenbosch op Maastricht en aan het riviertje de Tongelreep. Het is lang doch niet breed, hetgeen aanleiding gegeven heeft tot het Kempenlandsche gezegde: *lang en smal gelijk Aalst*. Voorheen was dit dorp volrijk en welvarender dan tegenwoordig, daar het zijnen bloei te danken had aan de menigte hier wonende voerlieden, anders de *pracht van Aalst*, genoemd. Deze voerlieden reden heinde en verre met hunne waren en bragten zeer veel geld terug, dit heeft echter sedert lang opgehouden. De Heeren van AALST hadden hier vroeger een goed huis, het Huis te Aalst geheeten.

AALST (HUIS TE), voorm. adellijk huis, in de *Meijerij van 's Hertogenbosch*, kw. *Kempenland*, prov. *Noord-Brabant*, distr. en 4 u. Z. O. van *Oirschot*, arr. kant. en 1 u. Z. van *Eindhoven*, gem. *Aalst*. Het is sedert bijna eene eeuw in eene boerenhoeve veranderd.

AALST (TER), geh., in de *Baronij van Breda*, prov. *Noord-Brabant*, arr. *Breda*, kant. gem., en $\frac{1}{2}$ u. van *Oosterhout*.

AALSTRAAT, geh. in de *Baronij van Breda*, prov. *Noord-Brabant*, arr. en 4 u. Z. O. van *Breda*, kant. distr. en $3\frac{1}{2}$ u. Z. O. van *Ginneken*, gem. *Gilze-en-Rijen*, 5 minuten W. van *Gilze*, te midden der heide.

AALSUM of **AALZUM**, d. prov. *Friesland*, kw. *Oostergoo*, griet. *Oost-Dongeradeel*, arr. en $3\frac{1}{2}$ u. van *Leenwarden*, kant. en $\frac{1}{2}$ u. N. van *Dockum*, even zoo ver Z. W. van *Metslawier*, 1 u. W. van *Bornwerd*, aan de *Paezens*, zeer hoog en schoon gelegen. De landerijen van dit dorp loopen tot aan *Dockum*, wordende die stad grotendeels daardoor omringd; zelfs behoort de voorstad van *Dockum*, de *Streek* genoemd, aan de *Ee* gelegen, tot dit dorp. Gedurende de belegering van *Dockum* door de Gelderschen onder *Arkelens* was hier een leger opgeslagen. Onder dit dorp liggen de buurten *Sybrandahuis*, en de *Marren*, vroeger ook de staten *Stinstra* en *Mokkema* benevens een nonnenklooster. Er loopt een rijweg van *Dockum* naar de dorpen in het N. dezer grietenij door. Ook kan men door de *Paesens* tot vóór *Dockum* varen. De kerk en toren, welke op eenen hoogen heuvel staan, behooren aan de Herv., die kerkelijk met *Wetsens* gecombineerd zijn. De R. K. worden tot de statie van *Dockum* gerekend.

AALSUM of **AALZUM**, geh. in het *Westerkwartier*, prov. arr. en 3 n. N. W. van *Groningen*, kant. en $1\frac{1}{2}$ u. N. van *Zuidhorn*, gem. en $\frac{1}{2}$ u. W. van *Oldehore* met 80 inw.

AALSUM of **AALSUMERKLOOSTER**, voormalig klooster van Graauweusters in *Friesland*, dat eerst onder het dorp *Akkrum* in *Utingeradeel*, aan den noordkant der Boorne, gestaan heeft, waar het in de oorlogen tusschen de Geldersche en Bourgondische Vorsten, tot eene versterkte inlegering diende, maar in 1521 geheel afgebrand zijnde, vertrokken de zusters naar *Aalsum* in *Oost-Dongeradeel*.

AALSUM-EN-WETSENS, kerk. gem., prov. *Friesland*, onder de klas. en ring van *Dockum*. Het is eene combinatie welke twee kerken heeft, die door éenen predikant bediend worden. Zij telt 480 zielen en de predikant wordt door de floreenpligtigen beroepen.

AALSVOORT, geh. in het *Land van Ravestein*, prov. *Noord-Brabant*, arr. en 5 u. N. O. van 's *Hertogenbosch*, kant. distr. en 6 u. N. W. van *Bozmeer*, gem. en $\frac{1}{4}$ u. van *Herpen*.

AALTEN, kant., prov. *Gelderland*, arr. *Zutphen*, palende ten N. aan de kant. *Winterswijk* en *Groenlo* ten W. aan het kant. *Terborch* ten Z. en O. aan de *Pruissische Rijnprovincien*. Het bevat in de 2 gem. *Aalten* en *Dinxperlo* ruim 7800 inwoners.

AALTEN, gem., in het voorm. graafschap *Zutphen*, prov. *Gelderland*, kw. en arr. *Zutphen* distr. *Bredevoort* kant. *Aalten*, (11 m. k., 7 s. d.) op de *Pruissische* grenzen die het ten Z. O. bepalen; ten N. liggen de gem. *Winterswijk* en *Lichtevoorde*; ten W. *Wisch*, en ten Z. *Dinxperlo*. Zij bevat het dorp *Aalten*, het stadje *Bredevoort*, en daarin 2 Gereformeerde, 2 Roomschegezinde kerken en ruim 5300 inw.

Het dorp **AALTEN**, is 8 u. Z. O. van *Zutphen*, $\frac{1}{2}$ u. Z. W. van *Bredevoort*, aan de *Slingerbeck*, die omstreeks dit dorp den naam van *Aaltensche beek* aanceemt, zeer aangenaam op eenen afhellenden berg gelegen. Vroeger behoorde het tot het drostambt *Bredevoort*, en er was hier ongemeen veel doortogt van karren, die uit *Duitschland* kwamen of derwaarts vertrokken, maar toen de regering van *Arnhem*, als Heeren van de heerlijkheid *Westervoort*, bij het dorp van dien naam, eene brug over den *IJssel* hadden doen leggen, die echter in 1815 weder afgebroken en door een veer vervangen is, nam deze doortogt merkelijk af, hetgeen zware oneenigheden tusschen het kwartier van *Zutphen* en de stad *Arnhem* heeft doen ontstaan. Thans is het dorp nog zeer reringrijk en heeft een welvarend aanzien. Men telt er 1930 inw., die twee katoenspinnertijen, bombazijn- en diemetsfabrieken, eene fabriek van gestreepte doeken, eene uitgestrekte bleekerij, waarop liemet en bombazijn door een stoomwerktuig wit gemaakt worden, eene fabriek van weefgoederen, steen- en pannbakkerijen, olic- en pelmolens, looijerijen, branderijen, en brouwerijen hebben, terwijl zij zich ook met bijenteelt en landbouw bezig houden. De kerk der Herv., welke van tufsteen gebouwd is, en met een zeer fraai, voor weinige jaren bijna geheel vernieuwd orgel prijkt, is te klein voor de gem., die, behalve uit de inwoners van het dorp, ook uit die van de daaronder behorende buurschappen *Haart*, *Heerne*, *IJzerlo*, *Lintelo*, *Dalen* en *Barlo* bestaat, ruim 4200 zielen telt, door twee predikanten bediend wordt, en tot de klas. van *Zutphen*, ring van *Winterswijk* behoort. De R. K. hebben hier ook eene statie, onder het aartspriesterschap van *Gelderland*, die ongeveer 700 zielen telt, en waarvan de kerk

door eén pastoor bediend wordt. Toen men hier bezig was om een nieuw woonhuis voor den tweeden predikant te bouwen, op een stuk land dat daartoe door Z. M. den koning geschonken was, werden bij het graven van eene put ter diepte van 29 v., eenige noten van eene zeer-groote soort gevonden. Dikwerf vindt men in den omtrek van dit dorp iets dat versteend is; zelfs zegt men, dat een menschelijk ligchaam, in de kerk begraven, geheel versteend zoude zijn. Er worden hier twaalf sterk bezochte jaarmarkten gehouden, bij welke gelegenheid er veel handel gedreven wordt. Voorts is hier eene school en een departement der maatschappij Tot Nut van 't Algemeen, dat den 15 October 1817 opgericht is en 24 leden tellt.

AALTENSCHIE BEEK, watertje in *Gelderland*, dat onder den naam van **SLINGERBEEK** uit Pruischen komt, en in de gemeente Aalten eerst den naam van **BREDEVOORTSCHE BEEK** en vervolgens dien van **AALTENSCHIE BEEK** aanneemt, waarna het zich in twee takken, de **Bielheimer Beek** en de **Slinge** splitst.

AALTENSCHIE BROEK of **AALTENBROEK**, geh., in het voormalig graafschap *Zutphen*, prov. *Gelderland*, kw. arr. en 8½ u. Z. O. van *Zutphen*, distr. en 1 u. Z. W. van *Bredevoort*, kant., gem. en ½ u. Z. W. van *Aalten*, aan de *Munstersche* grenzen.

AALTJES MEER, meertje in *Friesland*, kw. *Oostergoo*, grietenij *Dantumadeel*, ½ u. Z. W. van *Rinsumageest*, 1 u. Z. O. van *Birdaard*, 1 u. N. O. van *Oudkerk* en ½ u. N. van *Roodkerk*.

AALZUM. Zie **AALSUM**.

AAM, geh. in de *Betuwe*, prov. *Gelderland*, kw., arr. en 7 n. N. O. van *Tiel*, distrikt *Overbetuwe*, kant., gem. en ½ u. N. O. van *Elst*, 1 u. Z. van *Arnhem*, met eene brug over de *Linge*.

AAN DE POORT VAN VALKENBURG, geh. in het *Land van Valkenburg*. Zie **VILT**.

AANDIJK, geh. in *Axeler Ambacht*, prov. *Zeeland*, arr. *Goes*, kant. *Arel*, distr. *Hulst*, gem. *Zaanslag*.

AANDIJK, oudtijds **AANDICK**, d. en gem. prov. *Noord-Holland*. Zie **AREIK**.

AANE, buurt in *Overijsel*. Zie **ANE**.

AANGENHEY, doorgaans de **HEY** genoemd, geh. in het *Land van Valkenburg*, prov. *Limburg*, distr., arr. en 4 u. N. O. van *Maastricht*, kant., gem. en 1½ u. N. W. van *Heerlen*. Het is in de laatste jaren zeer toegenomen, zoodat er nog in dit jaar (1857) eene kerk zal worden gebouwd. Er is ook een kasteeltje, **Heesenbroek** genoemd.

AANSCHOT, geh., in de *Meijerij van 's Hertogenbosch*, kv. *Peelland*, prov. *N. Brabant*, distr. *Oirschot*, arr. *Eindhoven*, kant. *St. Oedenrode*, gem. *Son-en-Breugel*.

AANSTOOT, d., prov. *Gelderland*. Zie **OTTERLOO**.

AANWAS (1), pold. in het *Marquisaat van Bergen-op-Zoom*, prov. *Noord-Brabant*, arr. *Breda*, kant. en distr. *Roosendaal*, gem. *Steen*.

(1) Onder **aanwassen**, verstaat men in het algemeen de aan zee of rivier aangegroeide landen, op de beneden stroomen schorren, gorzen, slikken geheeten. In de provincie Groningen verstaat men door **aanwas** de aanslikking, die zee of rivier aan strand of oever maakt. Heeft die aangeslikte stof genoegzame hoogte en vastheid verkregen, dat er gras op groeit, dan noemt men de **kwelder**, vandaar dat het aan zee of rivier gelegen land doorgaans wordt verkocht met zijn **kwelder** en **aanwas**. In het *Westerwoldsche* noemt men de aangespoilde, ongedijkte landen, **Uitergorssen**.

Bergen-en-Kruisland, in 1482 bedijkt, groot ruim 190 bunders. De laagste gronden liggen omtrent 40 duim onder AP.

AANWAS (VERDROKEN AANWAS), pold. in het *Marquisaat van Bergen-op-Zoom*, prov. *Noord-Brabant*, arr. *Breda*, kant. en distr. *Roosendaal*, gem. *Steenbergen-en-Kruisland*, in 1482 bedijkt, ruim 4½ bund. groot. De laagste gronden liggen omtrent 40 duim onder AP.

AANWAS, geh., in het *Marquisaat van Bergen-op-Zoom*, prov. *Noord-Brabant*, distr. *Roosendaal*, arr. *Breda*, kant. *Bergen-op-Zoom*, gem. en $\frac{1}{2}$ u. van *Ossendrecht*.

AANWASSEN, bezomerkade pold. in de *Langstraat*, prov. *Noord-Brabant*, arr. 's *Hertogenbosch*, kant. en distr. *Waalwijk*, gem. en ten N. van *Raamsdonk*.

AAPOLDER, pold. in *Rijnland*, prov. *Zuid-Holland*, arr. *Leyden*, kant. *Woubrugge*, gem. *Alkemade*, ten N. door het *Kagermeer*, ten W. en Z. door de *Bolgerijt* en ten O. door de *Huigsloter-polder* bepaald.

AAR, riv. in *Rijnland*, prov. *Zuid-Holland*, die aan de Lage tijde van den Rijn onder *Aarlanderveen*, met den naam van *KORTE AAR*, uit den Rijn komt, aldaar, met eenen noordoostelijken loop, de scheiding tusschen de gemeenten *Aarlanderveen* en *Outshoorn-en-Gnephoek* uitmaakt, voorts in dezelfde rigting eenen meer bogtigen loop aannemende, den naam van *KROMME AAR* verkrijgt, die zij bij den zoogenaamden *Galge- of Noordeindschen molen* verliest, om, onder haren gewonen naam, noordwaarts door de gemeente *Ter-Aar* te loopen en zich onder *Nieuwveen*, bij het *Huis te Drecht*, anders gezegd het *Tolhuis*, op de grenzen van Noord- en Zuid-Holland, in de *Drecht* te ontlasten.

Voorheen zijn er verscheiden overeenkomsten tusschen de naburige ambachten over het gebruik van de *AAR* gesloten. Door middel van dit water hebben de veenlieden uit den omtrek bekwame gelegenheid, om hunne turf naar *Amsterdam* en elders te vervoeren, terwijl zij mede een gedeelte uitmaakt van de trekvaarten tusschen *Amsterdam* en *Leyden*. Om echter de vaart der schepen van *Gouda* op *Amsterdam* korter te maken, heeft men later eene vaart gegraven, die onder den naam van *Nieuwe vaart*, tegen over de *Goidsche sluis*, door de *Rijnbrug*, uit den Rijn komende, over eene lengte van 2000 ellen naar de *Kromme Aar* liep. Wanneer deze vaart gegraven zij is met geen zekerheid te bepalen, zij schijnt echter ouder te zijn, dan de *Heimanswetering*, die in het jaar 1603 is aangelegd.

In den jare 1824 en 1825, is op het voorstel van den Heer *JAKOB DE JONGE*, Dijkgraaf van den *Amstelen Nieuwer-Amstel*, door eene verlening van de *Nieuwe Vaart*, tot aan den *Galge- of Noordeindschen molen*, de vaart langs de *Aar* nog merkkelijk bekort, aangezien daardoor de *Kromme Aar* geheel vermeden wordt, wordende deze verlening thans ook het *KANAAL* en het bestaan hebbende gedeelte veelal de *OUDE AAR* geheeten. Terwijl, al mede op voorstel van gezegden Heer, de *AAR*, en het *KANAAL*, over hare geheele lengte, van de *Rijnbrug* onder *Aarlanderveen* af, tot aan hare vereeniging met de *Drecht* toe, tot op ruim drie el beneden AP. uitgediept en alzoo, even als de *Drecht* en de *Amstel*, voor grooteschepen bevaarbaar gemaakt zijn. Op dat water liggen thans drie bruggen, allen voorzien van dubbele vallen, en tusschen de hoofden eene wijdte hebbende van 8 el, 7 palm, 9 duim, benevens nog eene bijzondere doorvaart voor de vloten. Vóór de verandering aan deze vaart waren er twee sluisjes op de *Aar*, die beide thans uit

gehaald en ten eenemale vernietigd zijn; maar in hunne plaats is op de Drecht, in de nabijheid van het huis te Drecht, eene geheel nieuwe steenen schutsluis aangelegd. Langs deze vaart is, van den Rijn af tot aan den Galgemolen, een geheel nieuwe dijk gelegd geworden, ter breedte van 7 ellen op de kruin en in het midden 4 palm en 2 duim verheven boven AP, zijnde behoorlijk met zand en puin overdekt; terwijl de waterkeering over de andere zijde der vaart op zoodanige breedte is aangelegd, dat de kruin daarvan eenen behoorlijk bepuinden rijweg oplevert, ter breedte van $3\frac{1}{2}$ el, tevens met verscheiden voldoende uithaalplaatsen voorzien en ter wederzijde beplant; welke weg voor de gemeenschap tusschen Aarlanderveen en Alphen dient, die te voren, over de nu vernietigde Galgmolenbrug, langs de KROMME en KORTE AAR plaats had. Op den eerstgenoemden dijk zijn, bij den aanvang en aan het einde der KROMME AAR, twee vaste bruggen gelegd, ter breedte van ruim $5\frac{1}{2}$ el, dienstig tot vereeniging of invaart van gezegde KORTE en KROMME AAR in de NIEUWE VAART, zijnde de verders over dezen geheelen dijk of weg van ouds gelegen hebbende bruggen meestal verbreed, en die, welker gebruik zulks toeliet, verlaagd; zoodat hij na niet alleen dienstbaar is voor de dorpen, daar langs en in de nabijheid gelegen, maar, in vereeniging gebragt met den weg op Gouda, tevens den kortsten weg tusschen de steden Rotterdam en Amsterdam oplevert.

AAR (DER), Oude naam van TER AAR. Zie AAR (TER).

AAR (KORTE), water in *Rijnland*. Zie AAR.

AAR (KORTER), d. of liever buurt in *Rijnland*, prov. *Zuid-Holland*, arr. en 4 u. N. O. van *Leyden*, kant. en $1\frac{1}{2}$ u. O. van *Woubrugge*, gem. *Aar*, Zie voorts AAR. (TER)

AAR (KROMME), water in *Rijnland*. Zie AAR.

AAR (LANGER-), d. of liever buurt in *Rijnland*, prov. *Zuid-Holland*, arr. $3\frac{1}{2}$ N. O. van *Leyden*; kant. en 1 u. O. van *Woubrugge*, gem. *Ter Aar*. Zie voorts AAR. (TER)

AAR (OUDE), water in *Rijnland*. Zie AAR.

AAR (TER-), ook wel oudtijds genoemd DER AAR, en op de meeste kaarten onderscheiden in LANGER- en KORTER AAR, eene der meest noordelijk gelegen gem. der prov. *Zuid-Holland*, arr. *Leyden*, kant. *Woubrugge* (20 m. k., 2. s. d. 1e afd.), ten Z. van de Noord-Hollandsche gem. *Kalslaggen- en- Bilderdam* en *Leymuiden- en- Vrieskoop*, alsmede van *Nieuwveen* en *Zevenhoven*, ten W. van de gem. *Nieuwkoop* en *Aarlanderveen*, ten N. van *Aarlanderveen* en *Oudshoorn- en- Gnephoek* en ten O. van *Woubrugge* en *Rijnsaterwoude*.

Het ambacht van TER AAR, maakt met *Zwammerdam* en *Reenvijk* de Heerlijkheid der *Dorpen en Landen van Voshol*, welke heerlijkheid thans in eigendom bezeten wordt door den H. E. H. G. Heer *Jonkheer G. J. BEELDSNIJDER*, te *Utrecht*.

Het water de Aar, dat door deze gem. zijnen loop neemt, verdeelt haar in twee deelen, waarvan het westelijke gedeelte *Langer Aar* en het oostelijke *Korter Aar* genoemd wordt, om reden dat de westzijde met meer lengte langs de Aar ligt dan de ooster. De gemeenschap tusschen deze twee deelen wordt door middel van de *Aardambrug*, en, $\frac{1}{2}$ u. gaans noordelijker, door het zoogenaamde *Papever* onderhouden. Deze gemeente bevat behalve de dorpen of liever buurten *Langer Aar* en *Korter Aar*, de buurten de *Aardam*, en de zoogenaamde *Kerkbuurt*. Zij bestaat, aan de westzijde van de Aar, uit de *Langeraarsche* of *Noordeindsche*, de *Middel- en Uiteindsche polders*, benevens gedeelten van de *Vier ambachts-*

en Wassenaarspolders, en aan de oostzijde der Aar, uit de Korteraarsche en Bloklandsche polders, benevens gedeelten van de Schilker- en Hoef- en Schoutenpolders en van den zoogenaamden Zeven ambachtspolders of Nieuwkoopse Droogmakerij, en is volgens het kadaster 1868 bund 1 v. roed. en 97 v. ell. groot. Men telt er 1700 inw. die meest in den landbouw, en teelderij van erwten, peulen en boonen hun bestaan vinden; zijnde de veenderijen, die vroeger aldaar gevonden werden, genoegzaam uitgeput en voor het grootste gedeelte in drooggemaakt bouw- en weiland veranderd.

De Herv. gem. van TER AAR, die, ten jare 1589, door den dienst van HENRICES REYNERI haar bestaan kreeg, bezit eene welgebouwde kerk, die ten tijde der beeldstorming in 1566 begonnen en in 1568 voltooid is. Toen zij nog bij de R. K. gebruikt werd, was zij aan de H. Maagd MARIA en den Martelaar ADRIANUS toegewijd. Aan den toren, die niet zeer hoog, met eene achtkante spits opgehaald is, werd, blijkens eenen in den muur geplaatsten steen, in 1501 den eersten steen gelegd. Deze kerk staat, even als de predikantswoning, die in het jaar 1734 gebouwd is, benevens het schoolhuis, in de droogmakerij der Vier ambachtspolders, en zij zijn omringd van eenen dijk, op dat hunne fondementen door het wegloopen van het water niet zoude verzakken. De Herv. gem. behoort thans tot de klass. van Leyden, ring van Woerden, en telt ruim 500 zielen. De predikantsplaats is eene collatie van den Ambachtsheer van Voshol. De R. K. kerk staat in den Wassenaarschen polder, en moet reeds kort na de reformatie bestaan hebben, maar is even als het huis van den pastoor, in 1719 herbouwd. De statie behoort onder het aartspr. van Holland- en Zeeland, tot het dek. van Rijnland en telt iets minder dan 1200 zielen. In deze geheele gem. is slechts ééne school en één korenmolien.

De gem. TER AAR heeft geen eigen wapen, ofschoon men als zoodanig wel eens opgegeven vindt dat van het geslacht VAN AERSEN BEYEREN, hetwelk vroeger in het bezit der heerlijkheid Voshol geweest is, bestaande uit vier kwartieren, waarvan het 1ste en 4de gouden schilden zijn, doorsneden met eenen zwarten balk, op welken een St. Andries kruis van Schaak (rood en wit) is afgebeeld; het 2de en 3de zijn ieder weder in vieren gedeeld, zijnde het 1ste en 4de gedeelte blauwe en zilveren Beijersche spillen, het 2de en 3de gouden schilden, dragende ieder eenen klimmenden leeuw, van welke 2 zwart en 2 rood zijn.

AARZEN, d. in Limburg. Zie ARZEN.

AARD, d. in Gelderland. Zie AARDT.

AARD (DEN), ook wel HOOGENAARD genoemd, geh. in de Baronij van Breda, prov. Noord-Brabant, arr. Breda, distr. Prinsenhage, kant. Ginneken, gem. Gilze-en-Rijen, te midden der heide gelegen.

AARD (TER), geh., prov. Drenthe. Zie AERT (TER).

AARDAM, buurt, in Rijnland, prov. Z. Holland, arr. Leyden, kant. Woubrugge, gem. Ter Aar, met eene brug over de Aar, naar dit gehucht de AARDANWERBRUG genoemd.

AARDEKERVEEN, oude naam van AARLANDERVEEN. Zie dat woord.

AARDENBERGER-GRACHT, vaart in Overijssel. Zie ARENBERGERGRACHT.

AARDENBROEK, huursch. op de Veluwe, prov. Gelderland, kw. Arnhem, distr. Middel-Veluwe, arr., kant. en 1 u. N. W. van Zutphen, gem. Voorst; 590 inw.

AARDENBURG, gem., in het voorm. Staats-Vlaanderen, prov. Zeeland, arr. Middelburg, kant. en distr. Sluis (3 m. k., 9 s. d.), ten N. van de gem. Eede, ten O. van Heile en Sluis, ten Z. van Oostburg en ten

W. van St. Kruis: Zij bevat behalve de stad Aardenburg, ook nog ten N. de Isabelle- en Diomedé-polders, ten O. de Oude Stad Aardenburg, ten Z. een gedeelte van de polders Beooste-Eede, en Bewester-Eede-bezuiden-St.-Pieterdijk ten W. de Oude haven van Aardenburg en een gedeelte van den polder Bewester-Eede-benoorden-St.-Pietersdijk, heeft 349 h., en ruim 1400 inw., onder welke bijna 1000 Herv., 380 R. K., 80 Menn. en 3 Luth.

De Herv. gem. werd vroeger door twee Predikanten bediend; thans heeft zij éénen Predikant en behoort tot de klass. van *IJzendijke*, ring van *Sluis*. De Predikantsplaats wordt door een vrij beroep van den kerkeraad vervuld. De eerste, die wij als Predikant te deze plaatse vermeld vinden, is JOHANNES IJSEMAN of ISEMAN. Hij werd in het laatst van 1778 alhier beroepen, en bekwam het volgende jaar tekeren THOMAS BRUSCHEN tot ambtgenoot. De statie der R. K. wordt tot het *Zecurisch gedeelte van het Bisdom Gent* gerekend, staat als zoodanig onder eenen Bisschoppelijken Commissaris, en heeft éénen Pastoor, die onder het deken. van *Hulst* behoort. De Menn. kerk wordt door éénen vasten predikant bediend. De Luth. behooren tot de Gemeente van *Groede*. Voorheen bestond hier ook eene Fransche gem., die echter tegenwoordig bij de Nederduitsche ingelijfd is.

De stad AARDENBURG, die tot de steden van den tweeden rang behoort, ligt 7 u. Z. van *Middelburg*, ruim 1½ u. Z. O. van *Sluis*, 1 u. van de Belgische grenzen, 5° 16' 23" N. B., 1° 6' 45" O. L. van Parijs. Zij was vroeger RODENBURG geheeten, niet ROOSBURG zoo als vele schrijven, alsof deze naam van de roode stadsmuren zoude ontleend zijn. De naam komt af van het Angelsaksische woord *rode*, dat *ree* of *rede* beteekent, en zinspeelt op de voortreffelijke ligplaats voor schepen, die hier vroeger gevonden werd. Wanneer echter die naam in dien van AARDENBURG overgegaan zij, is met geene zekerheid te bepalen. In een der privilegiën van het jaar 1204 draagt zij wel reeds dezen laatsten naam, maar men vindt er nog van later dagteekening, tot in 1243 toe, waarin zij onder dien van RODENBURG voorkomt. Vóór het stichten van Brugge was zij van zooveel belang, dat zij voor een der aanzienlijkste steden van Vlaanderen en voor de hoofdstad der zeeplaatsen van dit gewest gehouden werd. Zij had eene haven, waarvan men opgeteekend vindt, dat zij wel zeshonderd schepen konde bevatten, terwijl hare wallen nagenoeg 70 bund. lands besloegen. De stad zelve had 2000 schreden in haren omtrek, 74 straten, 8 markten, 2 andere ruime plaatsen, 19 voorname gebouwen en 4 poorten, van welke laatsten nog ééne, onder den naam van *Waterpoort* bekend, van uur- en slagwerk voorzien, aan de westzijde der stad gevonden wordt; van deze is de vernieuwing in steen bevolen bij octrooi van H. II. M. de Staten Generaal der Vereenigde Nederlanden, dd. 22 April 1650. Toen MARGARETHA, *Grovin van Vlaanderen*, in de geschiedenis onder den naam van *de Zwarte Marië* bekend, ten jare 1266, drie gerechtshoven oprigtte, werd een derzelve te AARDENBURG gevestigd, de beide andere te Brugge en te Oudenburg, hoewel zij slechts twee jaren op die wijze in werking bleven, en vervolgens één collegie uitmaakten. De handel, dien de Aardenburgers dreven was zeer aanzienlijk. Reeds in 1258 voeren zij op de Oostzee, als wanneer zij aldaar, door Graaf ADOLF van *Holstein*, voor de helft werden vrijgesteld van zekere tollén op den graanhandel, terwijl de Engelsche Koning HENDRIK III hun, in Februarij en Junij 1261, en zijn opvolger EDUARD III, in November 1296, onderscheiden voorregten

schonken; maar vooral wisten de Graven van Vlaanderen, door haar met voordeelige privilegiën te begunstigen, de kooplieden van Spanje, Duitschland en andere gewesten uit te lokken, om op deze stad te handelen. De daaruit voortvloeiende welvaart maakte niet weinig den naijver van hare naburen gaande, waarom de Graven van Holland, door allerlei voorreggen, de vreemde kooplieden, die gewoon waren op deze stad te handelen, binnen hunne landpalen zochten te lokken, ten einde alzoo ook eenig deel aan die voordeelen te hebben. Ook bloeiden de wol- en lakenweverijen aldaar reeds in de 12e en 13e eeuw, en in 1243 had de stad van THOMAS VAN SAVOYE, echtgenoot van JOHANNA, Gravin van Vlaanderen, verlof verkregen om een kanaal te graven, dat in zee uitliep, hetgeen den handel der stad niet weinig bevorderlijk was. Sommigen beweren, dat AARDENBURG, benevens eenige andere Vlaanische steden, oudtijds tot Zeeland behoord hebbe. In vroeger eeuwen moeten de Sueven, die door de Franken tot den Beneden Rijn doordrongen, en het land, dat zich van hier tot Gallië uitstrekte verwoestten, zich ook hier vertoond, en onder anderen RODENBURG, toen reeds eene aanzienlijke handelstad, verbrand hebben. Daar AUGUSTUS, in het midden der VII eeuw, hen nog in deze streken aantrof, schijnen zij zich, op de eene of andere wijze, hier gevestigd te hebben. Ten tijde van LODEWIJK de Vrome werd RODENBURG door de Deenen andermaal verbrand. Sedert is zij wel weder herbonwd; maar nimmer tot hare ouden luister opgeklommen, waartoe veel bijbragt, dat zij gestadig aan oorlogsrampen of watervlooden ten doel stond, want in 1500 viel hier een gevegt voor, waarin de Vrijlaten of die van het Vrije van Sluis en Brugge door de Franschen geslagen werden, doch onder de regering van LODEWIJK, Graaf van Vlaanderen, werd de stad vruchteloos belegerd door de Gentenaars, die na verloop van zes weken onverrichterzake moesten aftrekken. Slechter verging het echter deze stad in 1585, toen de Gentenaars, vereenigd met de Engelschen, haar plunderden, uitmoordden en verbrandden, terwijl zij, den 19 November 1404, door eenen watervloed hevig geteisterd werd. Naauwelijks was zij deze rampen eenigzinsste boven, of zij werd in 1452 nogmaals verbrand door de Gentenaars, die tegen hunnen Graaf, destijds PHILIPS de Goede, Hertog van Bourgondie, aan het muiten waren. De overstroming van October 1612 heeft hiermede veelschade aangerigt. Ook leed, nadat de Staatschen zich in den Spaanschen oorlog meester van Ostende gemaakt hadden, het platte land om AARDENBURG veel van de bezetting, die in de gemelde stad lag. De opgezetenen werden er gedurig door gebrandschat, en de brandschattingen met zoo veel geweld ingevorderd, dat de Aardenburgers, benevens andere Vlamingen, den Aartshertog ALBERTUS VAN OOSTENRIJK bewogen, om het beleg van Ostende te ondernemen. Gedurende die belegering, in het jaar 1604, viel AARDENBURG zonder slag of stoot in handen van de Staatschen, doordien zes vaandelen Duitschers, die er in bezetting lagen, op de aannadering van Prins MAURITS, in allerijl op de vlugt sloegen. Deze vorst deed de stad merkelyk versterken en voorzag haar van bezetting. Na het sluiten van den Munsterschen vrede, in 1648, liet men de vestingwerken echter weder vervallen en men nam zelfs voor, de sterkten geheel te slechten; maar de provincie Zeeland begrijpende, dat, als AARDENBURG in 's vijands handen kwam, niet alleen Sluis maar geheel Staats-Vlaanderen verloren zoude zijn, waardoor Zeeland voor alle vijandelyke aanvallen bloot zoude liggen, deed daartegen, zoodanige ernstige vertogen, dat die slooping als toen niet plaats had, hoewel het vervallene ook niet weder hersteld werd. In 1672 had de Generaaliteit andermaal besloten de overrige vestingwerken van AARDENBURG te

sloopen. De ten uitvoerbrenging van dit besluit was, op aanhouden van de Zeeuwen en die van AARDENBURG zelve, nog eenigen tijd uitgesteld, toen de Franschen, den 26 Junij van dat jaar, 's morgens omstreeks twee ure, met 8000 of 9000 man voor het stadje kwamen. Van binnen was schier geen voorraad, de aardn wallen waren onvoorzien van palissaden, en met niet meer dan negen ligte stukken geschut bezet, van welke slechts vier bruikbaar waren; de grachten hielden op eenige plaatsen nauwelijks twee voet water. De bezetting, onder aanvoering van den kommandant JOAN CAU, was, kort voor de aankomst der Franschen, naar Sluis in Vlaanderen uitgetrokken, zoodat er nog maar zes en dertig of acht en dertig man, onder het bevel van den vaandrig ELIAS BEZEMAN, in de stad waren gebleven; en men niet meer dan 175 weerbare burgers op de been konde brengen. In dezen hagchelijken toestand werd de stad door de Franschen besprongen, die, onder het geschreeuw van *sla dood, sla dood*, op de landpoort aanvielen, maar door de burgerij en bezetting, na eenen storm van anderhalf uur, teruggedreven werden. Twee later beproefde aanvallen even vruchteloos afgeloopen zijnde, trok de vijand den 28 Junij af, met achterlating van 620 krijgsgevangenen, onder welke negen officieren waren, terwijl hij zelve het verlies, voor deze stad geleden, op vijftienhonderd man rekende; de Aardenburgers daarentegen verloren geen enkel man, en hadden slechts twee of drie licht gekwetsten. De vrouwen hadden bij deze gelegenheid zoowel haren moed betoond als de mannen. Eene der aanzienlijkste, MARGARETA SANDRA, huisvrouw van den voorzittenden schepen PIETER ROOMAN VAN HAARLEM, zat met eenen hoop jongens op hare stoep, de kogels, die te groot waren, midden door te hakken, en zond die bij hoeden volnaarden wal. Deze dappere tegenstand was alzoo oorzaak, dat de stad behouden bleef. In 1747 moest zij evenwel voor de magt der Franschen onder LOWENDAHL bukken, die op den 17 April aldaar zijn intrek nam, en haar, tot na den Vrede van Aken, in 1748, bezet hield. In 1794 werd dit plaatsje, zonder slag of stoot, andermaal door de Franschen ingenomen, aan wien het, even als geheel Staats-Vlaanderen, bij het alliantie-tractaat van 16 Mei 1795, werd afgestaan, en die het in 1814, zonder eenen aanval af te wachten, weder verlieten. Ook bij de laatste beroeringen, die ons vaderland geschokt hebben, is AARDENBURG niet ongemoeid gebleven, want den 30. October 1830 werd zij bezet door zekeren ERNST GREGOIRE, zich noemende Belgisch Kolonel, aan het hoofd van ongeveer 600 man, zoogenaamde geregelde troepen, en 1200 of 1500 baanstroopers, zijnde een zaamgeraapte noop Vlamingen, meest uit de hesse des volks, waarbij zich in den nacht nog eene dergelijke bende van 600 man, onder welke het schuim van verschillende natien, meest echter Franschen, onder het bevel van den Vicomte PONTECOULANT, voegden. Na 800 guld. uit de stedelijke kas en verder de kas van den ontvanger van's Rijksbelastingen geligt en eenen vruchteloosen aanslag op Oostburg gewaagd te hebben, verliet GREGOIRE met zijne bende den volgende dag reeds weder de stad. Niet lang echter bleef AARDENBURG van dezen overlast bevrijd, want reeds den 2 November werd zij andermaal door GREGOIRE bezet, die nu weder de kas van den ontvanger ligtte en, tot gruststelling zijner troepen, welke meenden dat de burgers geweren verborgen hadden, ten einde hen om te brengen, vier gijzelaars vorderde, die hij naar Maldeghem deed vervoeren, maar des anderendaags weder slaakte. Na vier dagen toevens, werd AARDENBURG anderweid van deze lastige gas-

ten verlost, en bleef nu geheel van militaire bezetting ontbloot tot op den 21. November, als wanneer de stad met een detachement van 16 man van de 5e Afdeeling Noord-Nederlandsche Infanterie, onder het bevel van den 1e Luitenant VAN KERCKOIRLÉ bezet werden, zoo als zij ook sedert dien tijd altijd door Noord-Nederlandsche troepen is bezet gebleven. Tijdens den tiendaagschen veldtogt in 1831, hebben de onzen de Stroobrugge, liggende even op Belgisch grondgebied, over het riviertje de Lieve, op den straatweg van AARDENBURG op Maldegem, tweemaal overmeesterd, en de vijandelijke batterijen aldaar vernield. Vóór en tijdens dien veldtogt zijn de polders aan de zuidzijde der stad en langs de geheele grenslijn van dit district, op bevel van den Kolonel LEBEL, als een verdedigingsmiddel tegen den vijand, deels met zoet, deels met zout water geïnuudeerd geweest, en alzoo gebleven tot in de maand Junij 1833.

Te AARDENBURG waren vóór de Hervorming, behalve de parochiekerken aan de H. *Maagd* MARIA (in het jaar 1294 door Paus BONIFACIUS tot eene abdij verheven) en aan St. Bavo gewijd, twee kapellen aan St. JACOB en aan St. JONIS geheiligd, benevens vier kloosters. Ten gevolge van den beeldenstorm waren op het einde der 16e en in het begin der 17e eeuw de kerkgebouwen te Aardenburg zoo gehavend, dat, toen de stad in het jaar 1604 aan de Staten overging, van die der H. *Maagd* alleen het muurwerk, twee torens en eenige pilaren overend stonden, sedert is zij geheel gesloopt geworden. Die van St. Bavo is thans bij de Herv. in gebruik. Het is een aanzienlijk gebouw, prijkende sedert 1809 met een zeer goed orgel. Zij moct, naar men wil, reeds in 940 gesticht, maar de voorkerk in het begin der 15e eeuw vernieuwd zijn, hetgeen sommigen heeft doen vermoeden, dat zij toen eerst gebouwd is; de achterkerk werd eerst in 1667 uit haren vervallen staat hersteld. Dit laatste gedeelte het ruimste en schoonste, wordt niet meer tot uitoefening van de godsdienst gebruikt. Bij deze kerk staat een hooge doch niet zware toren, waarin twee klokken hangen. Voorheen had de kerk twee torens, maar de kleine, in den vorm van eene piramide, zonder uurwerk of klokken, is voor eenige jaren, ter ontlasting van het dak der kerk, afgebroken, zijnde de stoel daarvan, overdekt met een kapje, nog aanwezig. De kerk der R. K. is niet groot, zij werd in 1804 gesticht, en heeft een orgel en eenen toren met eene kleine luiktok zonder uurwerk. Die der Menn. is mede niet groot, doch zeer net en voldoende voor de kleine gem., heeft geen toren en is in 1793 geheel vernieuwd. De kloosters zijn sedert het jaar 1604 verbouwd en tot andere gebruiken ingerigt.

Onder de openbare gebouwen kan men het stadhuis, staande op de groote markt, rangschikken, dat in 1627 gekocht en in order gebragt is, maar uitwendig niets bijzonders heeft, en vroeger alleen door het beeld der gerechtigheid, dat in eene nis in den voorgevel stond, van de andere huizen onderscheiden was. Sedert eenige jaren is echter dit beeld aldaar niet meer aanwezig, ten gevolge der verandering en verplaatsing der venster ramen in den voorgevel. Men bewaart er de stadsarchiven, waaronder een aantal op pergament geschreven charters en brieven, gedeeltelijk voorzien van de zegels van eenen Duitschen Keizer, van Koningen van Engeland, Hertogen van Bourgondiën, Graven van Vlaanderen, van Valois, van Holstein, enz. Het oudste stuk dagteekent van 1201, het jongste en tevens het eenigste uit de 17e eeuw is van H. H. M. de Heeren Staten Generaal der Vereenigde Nederlanden. en draagt het jaartal 1637. Voorts wordt hier nog gevonden een

register, dat omtrent het jaar 1390 zeer net op pergament geschreven is, en waarin kopijen van oude charters, met Vlaamsche vertalingen er tegen over, geboekt zijn. Men vertoont er ook den degen van den dapperen vaandrig ELIAS BEEKMAN, den verdediger van AARDENBURG bij het beleg van 1672 hiervoren vermeld, waarbij is gevoegd eene zeer net op pergament geschreven geschiedenis van het bedoelde beleg, beide ten jare 1781 door den Heer D. RADENMACHER, Heer van *Nieuwerkerk* enz., aan de stad ten geschenke gegeven. De degen hangt in een opzettelijk daartoe vervaardigd kastje, waarbij het navolgende blykschrift van BELLAMI gevoegd is:

Dit 's BEEKMANS degen, in wiens onverwinnbre vuist,
Hij 't vege Nederland, door 't Fransch geweld verguisd,
Op d'Aardenburgschen wal manhaftig deed herleven,
Door RADENMACHERS gunst den roest des tijds ontheven.

Eene schilderij, in eene der zalen van hetzelfde gebouw opgehangen, en deze heldhaftige verdediging voorstellende, is insgelijks tot een aandenken, door den Heer JACOBUS FRET van Vlissingen, aan de stad geschonken.

De stad heeft door middel van eenen straatweg gemeenschap ten N. met Sluis, Oostburg en Breskens, en ten Z. met Maldegheem of Belgie. Men vindt er een gasthuis, een burgerweeshuis, twee kerwindmolens (op een van welke eene garste gortpelderij is), eene tabaksfabriek, eene leerlooijertij, eene Nederduitsche school, waarin tevens de Fransche taal onderwezen wordt, en des maandags eene graan- en weckmarkt, waarmede de stad is begunstigd bij Koninklijk besluit van 31 Mei 1826, no. 118, alsmede eene vrije jaarmarkt of kermis, invallende op den eersten maandag na het Pinksterfeest, waarin de stad is bevestigd bij eenen brief van GUY VAN DAMPIERRE, Graaf van *Vlaanderen*, gegeven op Pinksteren van het jaar 1299. Eene maatschappij van kooplieden bouwde in 1754 te AARDENBURG eene meestof, doch zij konde zich niet staande houden, en is sinds jaren verdwenen. De haven dezer stad werd in 1815 door den Franschen Generaal VAN DAMME, met toestemming van den Franschen Keizer, weder toegedijkt en alsoo tot polder gemaakt, sinds welken tijd deze plaats geene noemenswaardigen handel meer heeft. De ingezetenen leven van den landbouw, inzonderheid van den graanhandel. En hoewel alle vroegere bronnen van bestaan dezer plaats verloopen zijn, zoo heeft zij thans nog bij voortduring het voorkomen van welvaart door de voor als nog niet ongunstige gesteldheid harer ingezetenen. Geene plaats, hetzij stad of dorp, in dit distrikt kan ook in fraaiheid van omstreken met haar vergeleken worden.

Het wapen der stad is een gouden veld, beladen met eenen dubbelen burg van keel (rood), daarboven een gouden kroon met vijf fleurons, en ter weder zijden vastgehouden door eenen klimmenden leeuw van keel.

AARDENBURG, Huis te 's Gravenhage in het Voorhout, vroeger onder dien naam bekend als behoorende aan de erfgenamen van 's lands Advocaat JOHAN VAN OLBENARNEVELD.

AARDENBURG (OUDE HAVEN VAN), pold. in het voorn. *Staats-Vlaanderen*. Zie HAVEN VAN AARDENBURG (OUDE).

AARDENBURG (OUDE STAD), pold. in het voorn. *Staats-Vlaanderen*. Zie STAD AARDENBURG (OUDE).

AARDENBURGER-AMBACHT, voorheen eene streek lands in *Vlaanderen*, palende O. aan Hulster-Ambacht, Z. aan het Vrije van Brugge, W. aan Dammer-Ambacht en de Noordzee, en N. aan het Noorde

lijke gedeelte van het Land van Cadzand en aan Oostburger-Ambacht. Het bestond uit de kerspelen St. Kruis, St. Laurens, Onze-Lieve-Vrouwe-bezuiden, Onze-Lieve-Vrouwe-be-noorden, Coxyde, Heynckewerve, Onze-Lieve-Vrouwe te Sluis, Heile, Cadzand, en St. Baafs, en behoorde, na den Munsterschen Vrede, geheel aan Staats-Vlaanderen, behalve St. Laurens, dat tot Oostenrijks-Vlaanderen gerekend werd. Het geheele Staatsche gedeelte was ongeveer 779 bunders groot, en maakt thans een gedeelte van het distrikt *Sluis* in de provincie *Zeeland* uit.

AARDENHOUT, bosch, prov. *Noord-Holland*, ten Z. W. van Haarlem, ten W. van de Leydsche vaart. De naam moet, naar men wil, zooveel beteekenen als *de andere hout* of *de tweede hout*, zijnde de *eerste*, gemeenlijk enkel *den Hout* genoemd, an de overzijde der Leydsche vaart gelegen. Wegens de bekoorlijke wandeldreven, die het oplevert, gaan de bewoners van Haarlem en de omstreken zich aldaar dikwijls verlustigen.

AARDT, AARD of AART, d. in de *Betuwe*, prov. *Gelderland*, kw., arr. en 4 u. Z. O. van *Arnhem*, distr., kant. en ½ u. Z. van *Zevenaar*, gem. en ¼ u. N. van *Herwen*. De kundige oudheidkenner ENGELBERTS wil, dat **ARENACUM**, waarvan men in de reistafel van ANTONYN, op de kaart van PRUTINOR en bij TAGITUS gewag gemaakt vindt, ter dezer plaatse gelegen hebbe. Velen meenen, dat het tegenwoordige *Arnhem*, het oude **ARENACUM** geweest zij, terwijl anderen dit weder te *Erichem* of *Arichem* bij Buren willen zoeken; de in de nabijheid van Angeren en Gent, in de *Betuwe*, ontdekte Romeinsche oudheden, doen ons echter hier het liefst deze oude Romeinsche burgt plaatsen. Men heeft te **AARDT** 450 inw., een kasteel, van ouds toebehoorende aan het adellijke geslacht van **HOEKFORM**, en eene Herv. kerk, welke voorheen eenen eigen Predikant had, maar sedert 1627 met *Herwen* gecombineerd werd, waarbij later ook *Pannerden* gevoegd is, van welke combinatie de pastorij nog in *Herwen* ligt. De hier wonende R. K. behooren tot de statie van *Aardt en Herwen*.

AARDT (POLDER VAN), pold. in de *Betuwe* prov. *Gelderland*, kw. en arr. *Arnhem*, distr. en kant. *Zevenaar*, gem. *Herwen*. Deze liep bij den watervloed van 1820 geheel onder.

AARDT-EN-HERWEN, R. K. statie, aartspr. *Gelderland*, met eene kerk te *Herwen*, die door éenen pastoor bediend wordt. De gem. telt ongeveer 1000 zielen.

AAREE, d. in *Peelland*. Zie **AARLE**.

AARLANDERVEEN, gem., prov. *Z. Holland*, arr. *Leyden*, kant. *Woubrugge* (20 m. k., 3 s. d. 2 afd.), ten Z. O. van de gem. *Ter Aar*, waarvan het door den Aardijk gescheiden wordt, ten Z. van *Stein*, ten Z. W. van *Nieuwkoop*, ten N. van *Zwanmerdam* en *Alphen*, welke beide dorpen ieder met eene ophaalbrug over den Rijn met deze gem. verbonden zijn, en ten W. van *Outshoorn-en-Gnephoek*, welke gem. langs de Aarbrug met **AARLANDERVEEN** gemeenschap heeft. Zij bevat het Noord- en Zuideinde en het dorp *Aarlanderveen*, de Lage zijde van den Rijn over *Alphen* en de Lage zijde van den Rijn over *Zwanmerdam*, en daarin drie belangrijke bebouwde straten, als het dorp *Aarlanderveen* zelve, de Lage zijde van den Rijn over *Alphen* en de Lage zijde van den Rijn over *Zwanmerdam*, voorts nog de vier navolgende polders, de *Kortstecker-polder*, de gecombineerde *Noord-en-Zuideinder-polder*, *Pulmot* of *Albrechtsvle-*

rendeel van den Bosch, de Droogmakerij Westzijde en een gedeelte van de zoogenaamde Nieuwkoopse Droogmakerij of Zevenambachtspolders.

Dehier gevonden wordende gronden zijn op zeer vele plaatsen met de beste soort van veen bezet geweest, waarom dan ook al vroeg hier een begin gemaakt is met de gronden uit te veenen, zijnde de uit deze uitveening voortgekomen plassen reeds sedert vele jaren drooggemaakt welke gronden nu de schoonste, vruchtgevende landerijen opleveren, alwat tevens de fraaiste boerderijen gevonden worden.

Het ambacht van *Aarlanderveen* is 2246, bund. 2 v. roed., 13 v. ell. groot; behalve nog ongeveer 490 bund. in de Nieuwkoopse Droogmakerij, en telt thans 364 h., ruim 2600 inw., onder welke 1780 Herv., 760 R. K., 30 Luth., 20 Remonst. en 60 Joden.

Men heeft in deze gem. eene Herv. en eene R. K. kerk, een Israëlitische ringsijnagoge, vóór omtrent drie jaren geheel vernieuwd en plechtig ingewijd, eene zeer beroemde Fransche kostschool, met ongeveer 30, eene Nederduitsche school, met een gemiddeld getal van 140 leerlingen, 1 korenmolen, 1 trasmolen, 1 pannbakkerij, de wijdvermaarde zoogenaamde Alphensche beschootbakkerij, vele pijpen-fabrieken, 1 goudsmederij; terwijl overigens de inw. meest hun bestaan vinden in veenderij, vlasserij, landbouw, graan- en veeteelt en handel; zijnde er aan de lage zijde van den Rijn vele belangrijke en fraaie winkels en langs den Rijn de uitmuntendste landerijen en bouwmanwoningen, vele kaaspakhuizen en zes watermolens.

Het dorp AARLANDERVEEN, van ouds ARLEVEEN, en thans nog veelal door de landlieden bij verkorting AARLEVEEN of ook wel HARLEVEEN geheeten, terwijl de stichtingsbrief van het St. Pancras kapittel te Leyden het als AARDEKEVEEN opgeeft, wordende ook wel ter onderscheiding van de *Aarlanderveensche Rijnbuurt* de AARLANDERVEENSCH E KERKWIJF genoemd, ligt 4 u. N. O. van Leyden, 1½ u. Z. O. van Woubrugge, 1 u. N. van Zwammerdam en even zoo ½ W. van Nieuwkoop; ontleent waarschijnlijk zijnen naam van de ligging in de veenen en aan de Aar, en strekt zich omtrent de kerk, met eene dubbele rij huizen langs den Aarlanderveenschen dijk, zoover die bestraat is, uit.

De kerk der Herv., die alle bliken draagt, dat zij van oude dagteekening moet zijn, is een ruim kruisgebouw, dat aan iedere zijde eenen kapelgevel heeft. Zij is net bevloerd en met leijen gedekt, heeft aan de voorzijde eenen bijzonder fraaijen vierkanten tooren gehad, nu echter een toren met achtkanten koepel, van klok en uurwerk voorzien, en op het midden van het dak stond vroeger ook nog een vierkant torentje. De gemeente, die, ruim 1000 zielen telt, en door éenen leeraar bediend wordt, behoort tot de klass. van *Leyden*, ring van *Woerden*. De predikant wordt door den kerkeraad beroepen maar de Ambachtsheer heeft het regt van agreatie over dit beroep. De eerste Herv. leeraar alhier, was FLORENTIUS MARI, die in 1590 beroepen werd. De R. K. hebben hier ook eene zeer nette en welingerigte kerk, die aan JOHANNES den Dooper toegewijd is. De statie, die 260 communicantien telt en door éenen Pastoor bediend wordt, wordt onder het aartspr. van *Holland en Zeeland*, en tot het dek. van *Rijland* gerekend. Tot de Israëlitische ringsijnagoge, waarbij een voorlezer de dienst waarneemt, behooren 17 omliggende dorpen. Ook heeft men er eenen korenmolen, eene zeer fraaie, ruime, doelmatige ingerigte en in 1850 geheel nieuw opgebouwde dorpschool

met onderwijzerswoning en met Zwammerdam heeft dit dorp een departement *Tot Nut van 't Algemeen*, dat den 11. October 1818 opgerigt is, en 23 leden telt.

Toen de Franschen, die, in het jaar 1672, in deze landen gevallen waren en tot 's Gravenhage dachten door te dringen, dezen toelag mislukt zagen, trok eene hunner benden op Nieuwkoop af, om dat dorp te plunderen, maar de Baljuw van Nieuwkoop bragt ras eenige gewapende boeren op de been, onder welke zich ook een kompagnie van Aarlanderveen bevond. Deze vielen de Franschen aan en verdreven hen, waardoor hun voornemen vrijdeld werd en deze streek van hun bezoek verschoond bleef. Ook hadden die van AARLANDERVEEN een aanmerkelijk aandeel aan den opstand der inwoners van Alphen en Oudshoorn tegen de Franschen in 1815.

Het wapen van AARLANDERVEEN is een zilverenschild waarop een doodshoofd, onder hetwelk twee zwaarden kruislings over elkander liggen, met eenen horen daaronder.

AARLANDERVEEN EN PULMOT. Onder dezen naam is de gemeente Aarlanderveen bekend, als een heerlijkheid die vroeger in bezit was van de Heeren van Oudshoorn, mede bezitters van de heerlijkheden Oudshoorn en de Gnephoek, van de hooge heerlijkheid van Vrijhoeve en van de hofstede Rijnenburg onder Hazerswoude, welke hofstede voorheen een Hollandsch leen was. Bij afstand van Heer DIRK VAN OUDSHOORN, anderen zeggen bij zijn overlijden, in het jaar 1521, werd zijn zoon, Heer WILLEM, met alle deze heerlijkheden verlijd. Heer WILLEM, in den tweespalt tusschen Hertog WILLEM VAN BEIJEREN, en diens moeder, Keizerinne MARGAREET, de Hoeksche zijde, dat is, die der Keizerinne gekozen hebbende, werden alle zijne Heerlijke goederen, in het jaar 1551, door den Hertog verbeurd verklaard, en, in den jare 1554, verkocht aan Heer ARNOLD VAN IJSELSTEIN, van wien zij zijn overgegaan op Heer ADRIAAN VAN RAAPHORST, in wiens geslacht die goederen eenigen tijd gebleven zijn. Naderhand zijn zij geraakt aan den huize van KUILENBURG, doch vervielen bij het overlijden van JASPER VAN KUILENBURG, weder aan den Koning van Spanje, als Graaf van Holland, dieze verkocht aan Heer ROELAND LE FEYRES. Vervolgens is deze heerlijkheid bezeten bij de gebroeders JAN, FRANÇOIS en ROELAND VAN HEENSTEDÉ, en naderhand nog bij hunne nicht, Vrouwe ANNA DE BARCOURT, die tijdens het afzweren van den Koning van Spanje aan het Hof diens Konings haar verblijf hield, waarom zij door de Staten van Holland en Westfriesland verbeurd verklaard, en in 1593, aan ERNST VAN MANSVELD, Veldmaarschalk in dienst der Staten, in mindering zijner achterstallen, ter leen gegeven werden. Thans is zij een eigendom van den W. E. W. Heer REINHAARD JAN VAN DER MEULEN, Predikant te Amsterdam.

AARLANDERVEENSCHÉ KERKVAART, vaart in *Rijnland*, prov. *Zuid-Holland*, arr. *Leyden*, kant. *Woubrugge*, gem. *Aarlanderveen*, die vroeger, uit den Rijn komende, tusschen den Noord- en den Zuid-einderpolder door, naar het dorp Aarlanderveen liep, en de gemeenschap tusschen dat dorp en den Rijndaarstede. De Sluis het kerksluisje, nog ten huidigen dagen zoo genoemd, is weggebroken, waardoor het gebruik dier vaart opgehouden heeft. De ingezetenen van het dorp kunnen echter door twee sluizen, als ééne in het dorp zelve, en ééne aan den Galge- of Noordeindschen molen, met vaartuigen in het kanaal en den Rijn komen.

AARLANDERVEENSCHÉ RIJNBURT of LAGE ZIJDE VAN DEN RIJN OVER ALPHEN EN ZWAMMERDAM in *Rijnland*, prov. *Z. Holland*, arr. en

3 u. O. van *Leyden*, kant. en 1 u. Z. O. van *Woubrugge*, gem. en 1 u. Z. van *Aarlanderveen*. Ten N. door den Rijn van *Alphen* gescheiden, strekt zij zich van de Aarbrug over de Rijnbrug, tot voorbij *Zwammerdam*, langs den Rijn, tot aan de rivier de *Ziende*, (zijnde een groot uur gaans) uit, is, uithoofde van hare ligging langs den Rijn, zeer levendig door de drokke scheepvaart, en een gedeelte wordt ook wel de *TURFMARKT* genoemd; omdat hier, in vroeger dagen; het dit gedeelte nog zoo volrijk was; verscheidene turfschuren, langs den Rijn staande, gevonden werden.

De inw., onder welke 900 Herv., hooren van den Aarbrug; tot even over den Rijnbrug, kerkelijk onder *Alphen*, terwijl zij met die van *Oudshoren-en-Gnephoek* in de inkwartiering deelen. Ook was van oudsher hier de gewoonte, dat, wanneer burgers in oorlogstijden te dienste van het land werden opgeroepen, als ook wanneer het wapenschouw was; de manschappen alsdan op *Oudshoorn* en niet op *Aarlanderveen* werden opgeroepen. Hierover ontstond zelfs, in het jaar 1629, eenig geschil, dewijl de schout van *Aarlanderveen* begeerde, dat de bewoners van dit gedeelte der gemeente zich met hunne wapen naar zijn dorp zouden begeben, als wezende zijne onderhoorigen; zij daarentegen weigerden zulks; maar wilden wel te *Oudshoorn* verschijnen, waarop alstoen door gecommiteerde Raden den 2 Julij 1630, uitspraak is gedaan, dat de bewoners behoorden tot de wapenschouw van *Oudshoorn*. Hierdoor en door hare ligging tegen over *Alphen*, waarvan zij door den Rijn, en palende aan *Oudshoorn*, waarvan zij door de Aar gescheiden is, wordt deze buurt menigmaal verkeerdelijk, als onder een dier gemeente behoorende, opgegeven.

Er is hier eene pannebakkerij, een trasmolen en eene zeer bloeiende kostschool. Tusschen de Aar en de Rijnbrug stond vroeger het Riddermatige huis *Beerendrecht*. Zie voorts dat woord.

In den jare 1672 had in dit gedeelte van *Aarlanderveen*, bij de *Zwammerdammerbrug*, tusschen de Franschen en de ingezetenen van *Aarlanderveen* en *Zwammerdam*, een gevecht plaats, hetwelk de verwoesting van *Zwammerdam* ten gevolge had; en in 1787, dacht het volk van den *Rijngraaf van Salm* zich hier te nestelen, maar de ingezetenen hadden zich in de hiervoren genoemde pannebakkerij en naburige huizen verschanst, en noodzaakten hen, door een wel onderhouden vuur, na een kort en scherp gevecht, den aftogt te blazen.

AARLE, d. in de *Meijerij van 's Hertogenbosch*, kw. *Peelland*, prov. *Noord-Brabant*, distr. en 3 u. O. van *Oirschot*, arr. en 3 u. N. O. van *Eindhoven*, kant. en 2 u. N. W. van *Helmond*, gem. *Aarle-Rixtel*, 1 u. N. W. van *Rixtel* en 5½ u. Z. O. van 's Hertogenbosch.

Men wil, dat dit dorp oudtijds **ADELRE** of **ADELREE** genoemd werd, uithoofde de adel zich hier gemeenlijk ophield, ten einde dicht bij het hof te wezen, wanneer de Hertog van *Brabant*, zoo als nog al dikwijls plaats had, zich op het kasteel van *Helmond* bevond, terwijl eenige adellijke huizen, die hier staan of gestaan hebben, tot staving van dit gevoelen worden aangehaald. **HANWINKEL** (1) gist, dat men **AARLE** vroeger **ADEREE** noemde, omdat hier misschien eene overvaat

(1) *Geschied- en aardrijkskundige beschrijving der Stades Meijerij van 's Hertogenbosch*, bl. 270, uit welk werk, het nauwkeurigste dat er over de Meijerij van 's Hertogenbosch bestaat, wij hier en daar wel omtrent hebben.

was over de *Aa* of *Ade*, welke rivier, des winters buiten hare oevers tredende, het dikmaals, zelfs nog tegenwoordig, bijna ondoenlijk maakt, om aan de noordzijde dit dorp uit of in te gaan. Hiervan zoudt *ACKERS*, *AARLE* en gemakshalve *AARLE*, of zoo als de Metjerijenaars zeggen, *AARLE* genoemd zijn. Meer zamenlijk komt ons echter het gevoelen van den geleerden W. C. *ACKERSDIJK* voor, die *AARLE* voor eene verbastering houdt van *ADERLO*, dat is plaats aan de *Aa* (1); ten minste dat deze plaats lang voor het bestaan van den Brabandschen adel is bewoond geweest, schijnt ten duidelijkste te blijken uit hetgeen ons door *GRAANAAR* vermeld wordt, namelijk, dat hier, op het laatst der 16e of in het begin der 17e eeuw, Romeinsche penningen gevonden zijn. Men noemt dit dorp ook veelal *AARLEBEEK*, of, zoo als de landlieden het uitspreken, *AALBEEK*, zijnde zooveel als *AARLE* en *BEEK*, maar te onregte, want het hier korthij gelegen *BEEK* is een afzonderlijk dorp, dat ook tot eene andere gemeente behoort.

De Herv. kerk, die, ten N. W. van het dorp afgezonderd in de akkers ligt, is een net en tamelijk groot kruisgebouw, met eenen fraaijen toren, vroeger gedekt met eene vrij hooge en scherpe spits, die bij den storm van 9 November 1800 omvergewaaid is, waardoor het Noorder- of Lieve-Vrouwekoor zeer beschadigd werd. In het volgende jaar werd er wel weder eene andere spits op dezen toren gesteld, maar deze is slechts 11,99 voet hoog. Deze kerk wordt thans in combinatie met die van *Helmond* en *Rixtel* bediend. De schuurkerk te *AARLE*, die tot de R. K. godsdienst gebruikt wordt, viert als patrones de H. Maagd *MARIA*. Na de verovering van 's Hertogenbosch in 1629, zijn *AARLE* en *Rixtel*, altijd door eenen pastoor bediend geweest, doch nu *Rixtel* als parochie vernietigd is, maken zij te zamen de parochie van *AARLE* uit; die, onder het voormalig bisdom of vicar. gener. apost. van 's Hertogenbosch, tot het dek. van *Helmond* behoort en 1100 zielen telt. Over de benoeming tot de pastorij van *AARLE* was in 1809, onder koning *LODEWIJK*, eenige moeilijkheid ontstaan, welke in der minne is bijgelegd, en de vrije benoeming en instelling is aan den vicaris apostolijk verbleven. Te *AARLE* is nog eene kapel in wezen, eerst gebouwd omtrent het jaar 1597. Zij is voorzien van een torentje en uurwerk, en thans door eenen muur in tweeën gescheiden, zijnde het eene gedeelte een raadhuis en het andere tot eene dorpschool ingerigt. Voor omtrent twee eeuwen was deze kapel zeer vermaard, wegens een *Lieve-Vrouwe-beeld*, bekend onder den naam van *Onze-Lieve-Vrouw te Aarle in 't zand*, dat, naar men wilde, wonderen verrichtte, waarom dan ook jaarlijks onderscheidene lieden, uit de omstreken, herwaarts eene bedevaart deden, hetgeen niet weinig levendigheid aan het dorp bijzette; thans worden vele vreemdelingen derwaarts gelokt door de beide jaarmarkten, waarvan de eene dingsdags na halfvasten, en de andere dingsdag na den tweeden zondag in Julij invalt, zijnde de eerste vooral vermaard door de menigte fraaije paarden, die dan uit alle oorden derwaarts worden gebragt.

De inw. van *AARLE*, wier getal thans ongeveer 450 beloopt, leggen zich met ijver toe op het ontginnen van woeste gronden en het laten uitbroeden van jonge ganzen en hoenderen, hetwelk hier

(1) Zie hetzelfde werk op dezelfde bladz.

eenen tak van koophandel uitmaakt, wordende er op elken donderdag eenige honderden kuikens van hier naar 's Hertogenbosch en voorts naar Holland verzonden. Ook hebben de drie broeders, HERRICUS, ALEXIUS en EVERT PETIT hier eene klokgietrij opgericht, die met zeer veel voordeel aan den gang wordt gehouden, en waar zeer fraaije klokken van allerlei grootte gegoten worden.

De oude Hertogen van Brabant hebben, uit erkentenis voor de bezeten diensten, aan de ingezetenen van dit dorp de vrijheid van jact en visscherij geschonken. Den 4 December 1300 werden de gemeene hei- en wei-gronden te AARLE door JAN II aan die van AARLE, *Beek* en *Rixtel* uitgegeven, welke uitgift, den 19 Mei 1359, door Hertogin JOANNA en haren gemaal WENCESLAUS VAN LUXEMBURG nader bevestigd is. AARLE werd in 1598 gebrandschat en geplunderd door de Spanjaarden, die er het volgende jaar het weinige, dat zij overgelaten hadden, nog kwamen wegrooven. Bij den inval der Fransen, in 1672, had het almede veel te lijden, en dertig jaren later werd het door hen afgebrand. Toen, in 1792, die natie weder in ons land viel, moesten de dorpelingen, ten dienste der troepen van DUMOURIER, hooi, stroo en haver leveren, en werden achtereenvolgens, nu eens door de Fransen dan weder door de Bondgenooten verontrust.

AARLE, geh. in de *Meijerij van 's Hertogenbosch*, kw. *Kempenland*, prov. *Noord-Brabant*, arr. en $2\frac{1}{2}$ u. N. W. van *Eindhoven*, distr., kant. en 1 u. N. O. van *Oirschot*, gem. en $\frac{1}{2}$ u. W. van *Best*, aan den weg van dat dorp naar *Oirschot*. Het is door houtgewas omgeven en doet zich zeer aangenaam voor, daar de meeste huizen, op eenigen afstand van elkander, rondom een door hoog geboomte dicht belommerd grasveld, gebouwd zijn.

AARLE (HOOGE), ook wel, hoewel verkeerdelijk, *HOOGEN-Aa* gespeld, geh. prov. *Noord-Brabant*, distr. en $1\frac{1}{4}$ u. N. van *Helmond*; arr. en $3\frac{1}{2}$ u. N. O. van *Eindhoven*, kant. gem. en $\frac{1}{4}$ u. Z. W. van *Gemert*.

AARLEBEEK, verkeerde benaming van het dorp AARLE. Zie dat woord.

AARLE-RIXTEL, gem., prov. *N. Brabant*, distr. *Oirschot*, arr. *Eindhoren*, kant. *Helmond*, (29 m. k., 3. s. d.) grenzende ten N. aan de gem. *Beek-en-Donk*, ten N. O. aan *Gemert*, ten O. aan *Helmond*, ten Z. aan *Mierlo*, ten W. aan *Stiphout* en *Liesboul*. Zij bevat de dorpen *Aarle* en *Rixtel*, benevens de gehuchten *Aschdonk*, *Koudenberg*, het *Greenewoud*, *Overbrug*, de *Kij- of Rijthroeken* en *Strijp*.

In 1640 werden deze dorpen, voor 6300 gulden, verpand aan JONAS FRANÇOIS VAN DONGELBERGE, maar die penningen daarna weder afgelost, waardoor zij onder de *Staten-dorpen* terugkeerden.

Men telt hier ongeveer 1200 inw. en de oppervlakte beslaat 1142 bunders, er zijn eene R. K. kerk, eene Hervormde kerk, een schoolgebouw, en eene klokgietrij. Voorheen waren er vele kasteelen, of adellijke huizen, die thans meest gesloopt of in boeren-hofsteden herschapen zijn.

In 1809 heerschte in deze gem. eene besmettelijke ziekte, die echter door de zorg van 's lands regering spoedig gestuit werd.

AARLEVEEN, d. in *Rijnland*. Zie AARLANDERVEEN.

AARNEMUIDEN, stadje op het eiland *Walcheren*, prov. *Zeeland*. Zie AARNEMUIDEN.

AARNHEM of AARNHEIM, stad. prov. *Gelderland*. Zie ARNHEM.

AARNOUTSBERGEN, voormalig d. in den grooten *Zuid-Hollandschen* waard, dat bij den watervloed van 18 Nov. 1421 verdronken en nim-

mer weder bovengkomen is , men weet evenwel niet juist de plaats , waar het moet gelegen hebben.

AARSEN, d. in *Limburg*, Zie **ARGEN**.

AARSLUISJE, voormalig sluisje op de *Aar*, in *Rijnland*, prov. *Zuid-Holland*, arr. *Leyden*, kant. *Woubrugge*, gem. *Ter Aar*, tusschen de *Kattenbrug* en den *Aardam*, ter keering van het *Amstelwater* uit den *Rijn* aangelegd, maar bij de verbetering van de vaart op deze rivier, in 1824 en 1825, uitgehaald en geheel vernietigd. Het had slechteene wijdte van 2,62 el, tusschen de slagstijlen, en was voorzien met overleggers ter hoogte van 1,74 el, boven **AP**.

AART, d. in de *Betuwe*, prov. *Gelderland*. Zie **AARDT**.

AART (DEN), geh. op de *Veluwe*, prov. *Gelderland*, kw., arr. en 7 u. N. W. van *Arnhem*, distr. *Neder-Veluwe*, kant. gem. en 6 u. van *Barneveld*.

AART-ELOIJENBOSCH, pold. in den *Biesbosch*, prov. *Zuid-Holland*, arr. *Gorinchem*, kant. *Slidrecht*, gem. *Giessendam* en *Giessen-Oudkerk*, die mede polders *Grobendonk*, *Colsterweer*, *Bijlandsche waard* en *Floris van den Tempel*, 96 bunders groot is. Zij liggen tusschen het *Houweningswater* en de riv. de *Merwe*, boven den *Hoogkil*.

AARTH (TER), geh. in *Drenthe*. Zie **AERT (TER)**

AARTSBERGEN, oud adell. kast. in *Zuid-Holland*. Zie **HERRAARTSBERG**.

AARTSWAART, **AERTSWAERT** of **AERTSWEERDE**, in oude brieven **HARNAARD**, **HARNSWEERDE**, **HARTSWAARDE** of **HERESWAART** genoemd, en in de 12e eeuw reeds onder den naam van *Villa Herewardis* bekend, voormalig d. in den *Grooten Zuid-Hollandschen Waard*, aan den *Alm*. Het was een der 34 dorpen, die, bij den watervloed van 18 November 1421, verdrinken, en sedert niet weder te voorschijn gekomen zijn.

AARTSWOUD, bij sommigen ook *Eertswoude* genoemd, d., in de *Vier Noorder Koggen*, prov. *Noord-Holland*, arr. en 3 u. N. W. van *Hoorn*, kant. en 2 u. Z. W. van *Medemblik*, gem. *Hoogwoud-en-Aartswoud*, 1 u. N. van *Hoogwoud* aan den *Zeedijk*, in welken hier eene sluis is, om het binnenwater te ontlasten. Ofschoon dit dorp altijd met *Hoogwoud* eene vrije heerlijkheid uitmaakte, had het vooreen evenwel eenen afzonderlijken regtsban, die ruim 210 bunders lands besloeg. Het d. heeft twee buurten, die op eenigen afstand van malkander gelegen zijn. De *Herv.*, die eene gemeente van 330 zielen uitmaken en tot de class. van *Hoorn*, ring van *Spanbroek*, behooren, hebben hier eene kerk, met eenen vrij zwaren vierkanten toren. Men ziet tegen eene balk in de kerk het jaartal 1515, hetwelk doet gissen, dat zij te dier tijd al gebouwd zij. De gem. wordt door eenen *Predikant* bediend, die bij *agreatie* van den *Ambachtsheer* beroepen wordt. De *R. K.* behooren tot de statie van *Hoogwoud*. Er is hier ook eene school met ruim 50 leerlingen.

AAS (DE), plaats op de *Z. O.* kust van het eil. *Terschelling*, prov. *N. Holland*, arr. *Alkmaar*, kant. *Texel*, $\frac{1}{2}$ u. van de *Hoorn*.

AASDOM, gedeelte van de gem. *Abcoude-Proosdije-en-Aasdom*, in het *Nederkwartier*, prov. en arr. *Utrecht*, kant. *Baambrugge*, tusschen den *Krommen-Angstel*, de *Oude Waveren* de *Hoolendrecht*. Het bevat met *Aasdom-Proosdije* ruim 930 bunders, in twee polders, den *Hoolendrecht* polder en den *Waard-en-Assakkers* polder, die ieder eenen molen hebben. De inw. behooren kerkelijk onder *Abcoude*. Volgens sommigen zoude het *aasdomsversterfregt* van deze streek zijnen naam ontleend hebben.

AASDOM IN 'T VEEN, polder in het *Nederkwartier*, prov. en arr. *Utrecht*, kant. *Baambrugge*, gem. *Abcoude-Proosdije-en-Aasdom*

ligt Z. O. van Aasdom, O. van de gem. Vinkeveen, N. van Abcoude-Baambrugge, en W. van den Krouwen Angstel, bevat ongeveer 465 bund. en wordt door molens uitgemalen. De Herv. inw. behooren tot de gem. *Vinkeveen*, de R. K. tot de statie van *Abcoude*.

AASDOM-PROOSTDIJE, polder in het *Nederkwartier*, prov. en arr. *Utrecht*, kant. *Baambrugge*, gem. *Abcoude-Proostdije- en Aasdom*, grenst N. aan de Oude Waver, O. aan Vinkeveen, W. aan Waverveen, en Z. loopt het tusschen de beide laatstgemelde gem. in een punt uit. De Herv. inw. behooren tot de gem. *Vinkeveen*, de R. K. tot de statie van *Waverveen*.

AASPRANG, riv., prov. *Gelderland*, dat $\frac{1}{2}$ u. van den uitloop der *Aa* of *Aha* in den Ouden IJssel, uit het eerstgenoemde riviertje voortkomt, eerst noordwaarts aanstroomt, vervolgens, bij het huis de Boutebrug, eene meer noordwestelijke rigting neemt, en eindelijk, met eenen zuidelijken bogt, zich $\frac{1}{2}$ u. beneden Uift, onder Gendringen, in den Ouden IJssel ontlast.

AASTEIN, **AASTEN**, d., prov. *Noord-Brabant*. Zie **ASTEN**.

AATSERBERG, geh. in Limburg. zie **ASTERBERG**.

AAXENS, geh., prov. *Friesland*, kw. *Westergoo*, griet. *Wonseradeel*, arr. en 2 u. W. van Sneek, kant. en 1 u. Z. van Bolsward, onder *Tjerkwerd*, en $\frac{1}{2}$ u. van dat d., aan een watertje, dat hier de grens-scheiding tusschen Wonseradeel en Wymbritseradeel vormt. Het behoort kerkelijk onder de gem. *Tjerkwerd-en Dedgum*.

AAXTERWIJK, d. in Waterland. Zie **AXWIJK**.

ABAI, riv. en haven in *Oost-Indië*. Zie **ABEJ**.

ABBEGA, ook **ABEGBA** en **ABINGA** genoemd, d., prov. *Friesland*, kw. *Westergoo*, griet. *Wymbritseradeel*, arr., kant. en $1\frac{1}{2}$ u. W. van Sneek, $1\frac{1}{2}$ u. N. W. van *Ylst*. Men telt hier nagenoeg 190 inw. De Herv., die hier eene kerk met een fraai orgel hebben, behooren tot de gecombineerde gem. van *Oosthem-Abbeega-en-Folsgara*, de R. K. tot de statie van *Ylst*. Voorheen had men onder dit dorp de volgende adellijke sloten, *Heringa* en *Wigmana* bij de buurt *Abbegaster-Ryge*; *Attama*, *Sytinga* en *Bonninga* in het buurtje *Morra*; voorts *Bangama* in de Oosterburen.

ABBEGASTER-RYGE, b., prov. *Friesland*, kw. *Westergoo*, griet. *Wymbritseradeel*, onder *Abbeega*, en $\frac{1}{2}$ u. N. van dat dorp gelegen. Hier lagen oudtijds de staten *Heringa* en *Wigmana*.

ABEJ of **ABAI**, riv. in *Oost-Indië*, op de Noordoostkust van het eil. *Borneo*.

ABEJ of **ABAI**, haven in *Oost-Indië*, op de Noordoostkust van het eil. *Borneo*, aan de riv. van denzelfden naam op $60^{\circ} 20' N.$ Br. $114^{\circ} 3' O.$ L. Het is de voornaamste haven in die streken. Men wint in dezen omtrek, die goed bebouwd is, rijst, peper en kaneel.

ABBEKERK, voormaals eene smalstede, thans een d. in de *Vier Noorder Koggen*, prov. *Noord-Holland*, arr. en 2 u. N. van *Hoorn*, kant. en $1\frac{1}{2}$ u. Z. W. van *Medemblik*, gem. *Abbekerk-en-Lambertschagen*. De Herv., wier kerk eenen toren met eene spits heeft, waarvan in 1656 de eerste steen gelegd werd, behooren tot de gecombineerde gem. van *Abbekerk-en-Lambertschagen*, de R. K. tot de statie *Lambertschagen-de-Weere-en-Zijbecarspel*. Er is hier eene dorpschool met ruim 50 leerlingen.

ABBEKERK-EN-LAMBERTSCHAGEN, gem., prov. *Noord-Holland*, arr. *Hoorn*, kant. *Medemblik* (4 m. k., 8 s. d.), grenst ten N. aan de *Zuiderzee*, ten W. aan de gem. *Hoogwoud-en-Aartswoud*, ten Z.

aan Sijbecarspel- en Benningbroek en ten O. aan Twisk. Het bevat in de dorpen *Abbekerk* en *Lambertschagen*, benevens een gedeelte van de gehuchten de *Weere* en *Goppershorn* en den polder *Bennemeer* 117 h. en 680 inw., die in landbouw en veeteelt hun bestaan vinden, en onder welke 400 Herv., 250 R. K., 26 Menn. en 4 Luth. zijn. De Herv. gem. van *Abbekerk-en-Lambertschagen* heeft twee kerken, die door éenen predikant bediend worden, en behoort tot de klass. van *Hoorn*, ring van *Medemblik*. De R. K. hebben hier geen kerk maar behooren tot de statie *Lambertschagen-de-Weere-en-Sijbecarspel*, de Menn. tot de gem. van *Twisk-en-Abbekerk*, de Luth. tot de gem. van *Medemblik*. Er zijn in deze gem., die 476 bunders groot is, 2 scholen, welke gemiddeld door 65 leerlingen bezocht worden.

ABBEKINDEREN, op sommige kaarten verkeerdelijk onder den naam van *APEKINDEREN* voorkomende, buurt. in *Zuid-Beveland*, prov. *Zeeland*, distr., arr., kant. en $\frac{1}{2}$ u. Z. O. van *Goes*, gem. en $\frac{1}{4}$ u. Z. van *Kloetinge*.

ABBEMA, voorm. state, prov. *Friesland*, kw. *Oostergoo*, griet. *Idaarderadeel*, Z. W. van *Grouw* en daar tegenaan palende.

ABBEMA, voorm. stins, prov. *Friesland*, kw. *Zevenwolden*, griet. *Utingeradeel*, bij *Akmarijp*, reeds voor meer dan eene eeuw afgebroken.

ABBEMA, voorm. state, prov. *Friesland*, kw. *Zevenwolden*, griet. *Utingeradeel*, onder *Akkrum*, waarvan men zelfs niet meer weet, waar zij bestaan heeft.

ABBENBROEK, gem. in het *Land van Voorn*, prov. *Z. Holland*, arr. en kant. *Brielle* (11 m. k., 7 s. d.), uit het dorp *Abbenbroek*, en eenige verspreid liggende huizen bestaande, is eene heerl., die, blijkens eenen daarvan nog bestaanden leenbrief bij het geslacht de *Vos van Sterenwijk*, in het begin der 15de eeuw, door Graaf *Flooris IV*, als leengoed geschonken is, en vroeger bezeten werd bij de Heeren van het geslacht van dien naam, van welke een met name *Gerrit van Abbenbroek*, in de geschiedenis als een der hoofden van de *Kabeljaauwsche* partij te boek staat, zijnde hij in 1481 bij een gevecht aan de *Vaart* bij *Utrecht*, nevens zijnen zwager *Willelm van Valkenstein*, doof de *Hoekschen* krijgsgevangen gemaakt, terwijl hij in 1489 met de *Rotterdamsche Hoekschen* eene overeenkomst teekende, waarna hij in 1494 overleed. Thans is zij een eigendom van de *H. E. H. G. Heeren J. A. Baron de Vos van Sterenwijk*, genaamd *van Essen*, en *H. de Vos van Sterenwijk*, die de regten tot voordragt van den *Burgemeester*, het *gemeentebestuur*, tot benoeming van eenen *Dijkgraaf*, *Heemraden* en *schoolmeester* en *collatie* van *Predikanten* bezitten, terwijl vroeger aan deze heerl. het *Jus vitae et necis* (het regt van eigene regtspraak) etc., verbonden was. Zij is ruim 1000 bund. groot en grenst ten N. aan *Heenvliet* en *Geervliet*, ten O. aan *Biert-en-Stompert*, ten Z. aan *Zuidland* en *Oudenhoorn*, en ten W. aan *Nieuwenhoorn*.

Men heeft er ééne zeer fraaije, in 1831 geheel nieuw gebouwde school, ruim 640 inw., die in graan-, vlas- en aardappelenteelt, alsmede in den graanhandel hun bestaan vinden, en eene kerk, een groot gebouw met eenen dikken toren, die vóór de *Hervorming* aan den *H. Esidius* toegewijd, en waarin op den 11 Mei 1481, een kapittel van 8 kanoniken gesticht was; ook bestond hier toen zekere *broederschap*, ter gedachtenis van de zeven weëen der *H. Maagd*, en er waren in deze kerk zeven *vikarijën*, waarvan elk haar bijzonder altaar had. In het jaar 1747 stortte door hevigen stormwind een der kapelgevels aan de zuidzijde geheel in, waarna, ter vermindering van groote kosten, de muren vierkant werden opgetrokken. Vóór den

predikstoel liggen twee groote zerken, waaronder de grafkelders der Heeren VAN ABBENBROEK zijn. Sedert de Reformatie is deze kerk in gebruik bij de Herv. gem., van welke wij reeds in 1874 als Predikant vermeld vinden HERMANUS GELDEBUS. Deze gem., die tot de klassis van Brielle, ring van Geervliet, behoort, telt 630 zielen, en heeft eenen Predikant. De hier wonende R. K. behooren tot de statie van Brielle.

Het wapen dezer heerl. bestaat in een rood veld, waarop een geheel openstaande broek, zonder bovenband, van wit of zilver laken met eene goudlakensche voering, zonder banden aan de knieën.

Het d. ABBENBROEK ligt $2\frac{1}{2}$ u. Z. O. van Brielle, $\frac{1}{2}$ u. Z. W. van Zuidland, in het N. O. der gemeente, niet ver van de Bornisse, uit welk riviertje eene haven komt, waardoor het water van eene nabij het d. gelegen kom of vijver ververscht wordt, door welke haven het d. vroeger merklijk in welstand toegenomen is. Men wil, dat het zijnen naam ontleent van zekere moerassige gronden omtrent 80 roeden van het dorp gelegen, die voorheen onder den Abt van Echternach moeten behoord hebben, en niet anders dan bij drooge zomers te bewandelen zijn, als wanneer men door de bovenste korst eenen stok of lat kan steken, die tot 18 of 20 voet diep gaat, zonder vasten grond te raken.

Het dorp, dat in een langwerpig vierkant gebouwd is, schijnt van zeer hoogen ouderdom te zijn, hoewel het jaar der stichting onbekend is. Het moet vroeger veel grooter geweest zijn dan thans, aangezien men ten Z. van het dorp langs en beneden den dijk in eene tusschenwijdte van 100 roeden de grondslagen van eene rij aaneengebouwde huizen; vindt. Het heeft in de Hoeksche en Kabeljauwsche twisten veel geleden, uit hoofde dat GERIT VAN ABBENBROEK, die Ridder en Raad van Keizer MAXIMILIAAN VAN OOSTERRIJK en van zijnen zoon FILIPS II, Graaf van Holland, was, de zijde der Kabeljauwschen koos, hetwelk de Hoekschen niet weinig op hem verbitterden. Ook is het onderscheidene reizen door watervloeden deerlijk geteisterd, vooral door die van 1576. Het geweld des vuurs heeft het almede meermalen aangetast; zoo als in 1640 en 1644, bij welke laatste ramp de geheele sekretarie afbrandde, tot onherstelbaar verlies van vele merkwaardige zaken.

Er is hier een fraai regthuis, dat in 1648, door den Graaf VAN MERODE voor drie vierden en door den Heer NICOLAAS VAN ABBENBROEK voor een vierde, als gezamenlijke Heeren der heerl., gebouwd is, en thans door den heer S. BODDE, burgemeester der gem., in eigendom bezeten wordt. De wapens der beide stichters, die vroeger boven de deuren in steen uitgehouwen waren, zijn daar nu niet meer te zien. Het huis van den Heer van Abbenbroek is een zeer fraai vierkant gebouw, dat op het einde der vorige eeuw geheel nieuw opgetimmerd is.

ABBENBROEK of VELGERSDIJK, voorm. kast. in het eiland Tholen, prov. Zeeland, distr. Zierikzee, gem. Oud-Vosmeer.

ABBENES of ARENES, eil. in Rijnland, prov. Zuid-Holland, arr. Leyden, kant. Woubrugge, gem. Alkemade, ten N. bepaald door het Lange-Rak, ten O. door het Haarlemmermeer, ten Z. door de Huigslot en ten W. door het Kogermeer.

ABBENWIER, voorm. stins, prov. Friesland, kw. Oostergoo, griet. Rauwerderhem, arr. en $2\frac{1}{2}$ u. N. O. van Sneek, kant. en $\frac{1}{2}$ u. W. ten Z. van Rauwerd, 20 min. Z. van Irsnum. In het jaar 1462 werd zij door de Vetkoopers onder JANKO DOUWAMA, nadat deze eene volkomene overwinning op de Schieringers behaald hadden, geheel uitgeroeid. Thans vindt men daar ter plaatse eene buurt van denzelfden naam.

ABBESTEE, b. in het *Hoogheemraadschap van den Hondsbosche*, prov. *Noord-Holland*, arr. en 5 u. N. W. van *Alkmaar*, kant. *Zijpe*, gem. en $\frac{1}{4}$ u. N. O. van *Catandsoog*, 3 u. Z. van den *Helder*.

ABBEWEER, geh. in *Hunsingo*, prov. en 3 u. N. van *Groningen*, arr. en 4 u. W. ten N. van *Appingedam*, kant. en $\frac{1}{2}$ u. N. van *Winsum*, gem. en 20 min. Z. O. van *Bafla*, onder *Tinalkinge* en 10 min. Z. O. van dat d. gelegen Het was vroeger eene heerl. met een adell. huis, waarvan grachten en singels nog kenbaar zijn. De omtrek bestaat uit lage doch zware kleilanden, die beter voor tichelfabrieken dan voor de graanteelt geschikt zijn, bevattende tevens odoorn (ijzer oxyde), door welke het water, in de slooten, veelal bleekrood of hoog aschgeel van kleur is.

ABBEWIER, voorm. state, prov. *Friesland*, arr. *Oostergoo*, griet. *Oost-Dongeradeel*, onder *Anjum* en $\frac{1}{2}$ u. O. van dat dorp.

ABBINGA of **ABINGA**, voorm. stins, prov. *Friesland*, kw. *Oostergoo*, griet. *Leeuwarderadeel*, onder *Huizum* en 5 min. Z. O. van dat d., 20 min. N. O. van *Goutum* en $\frac{1}{4}$ u. Z. O. van *Leeuwarden*, in 1837 afgebroken, vroeger door de geslachten **ABBINGA**, **DOUMA**, **SCHURMAN** en **SLOTEDIJCK** bewoond.

ABBINGAWIER, d. in *Friesland*. Zie **ENGWIER**.

ABBO of **WAY ABBO**, riv. in *Oost-Indië*, resid. *Amboina*, eil. *Boero*, die uit een binnenmeer komt, zeer dik en drabbig is, maar stil van water, ten ware in het regensaisoen, wanneer zij met groot geweld naar beneden komt storten, en alles dreigt onder water te zetten en weg te slepen. Het is de grootste rivier van het eiland, zoo als zij zich in haren loop ook het verste van allen uitstrekt, maar met zoo vele bogten en kromten, dat sommigen die wel op 388 begrooten; ook kan men wel drie dagen ver de rivier opvaren, eer men aan den grond geraakt, of genoodzaakt wordt aan land te gaan, hetgeen eerst in eene bogt, die zeer ver uit het gebergte haren oorsprong heeft, plaats vindt, nadat men door vele kromten nog drie uren hooger opgevaren is, waar men, bij *Bukel*, begint te vernemen, dat het drooger wordt. Aan wederzijden is deze rivier meest met nipa- en mangiangiboomen bezet, langs welke zij met verscheidene takken, waarin zich vele kaimans onthouden, na zich, op haren Z. Westelijken loop, bij het d. *Way Samma*, met de groote riv. *Way Oeloe* vereenigd te hebben, door de bogt van *Cajeli*, in zee stort.

ABCOUDE, bij verkorting **Abcou**, d. in het *Nederkwartier* der prov. *Utrecht*, arr. en $5\frac{1}{2}$ u. N. ten W. van *Utrecht*, kant. en $\frac{1}{2}$ u. N. van *Baambrugge*, ruim $1\frac{1}{2}$ u. Z. W. van *Weesp* en even zoo ver Z. O. van *Ouderkerk* aan den *Amstel*, ter plaatse waar de *Kromme Angstel* zich in twee takken splitst, waarvan de eene den naam van *Gein* aanneemt, de andere dien van *Krommen Angstel* behoudt. Het was vooreen eene heerl., die onder den naam van **ABEKWALDA**, reeds in 1088 voorkomt, in een verdrag, tusschen de kerken van *St. MAARTEN* en *St. JAN* te *Utrecht*, door *Bisschop KOENRAAD* gemaakt. In de 14de eeuw vindt men het **ABEKOUDE** en **ABBEKOUDE** en in 1410 al **ABCOUDE** genoemd. De oude adellijke Heeren, die van dit dorp of liever van het daarbijgelegen slot, als het stamhuis, hunnen naam ontleend hebben, waren te gelijk bezitters der Heerlijkheid *Wijk bij Duurstede*. Zekere **GIJSBRECHT** van **ABCOUDE**, tot vrouwe hebbende eene dochter van **WILLEM**, Heer van **GAASBEEK** in *Brabant*, bekwam daardoor, na het overlijden zijns schoonvaders, *Gaasbeek* en meer andere heerlijkheden; die echter daarna, in 1407, aan het huis van **GAASBEEK** zelf vervallen zijn: na-

melijk aan JAKOB VAN GAASBEEK, broeders zoon van meergemelden WILLEM. Alle die heerlijkheden, benevens de daaraan onderhoorige leenen, in 1440, door gezegden JAKOB, aan het Sticht overgedragen zijnde, stonden daarom onder den naam van *Gaasbeeksche leenen* bekend. Thans is Abcoude verdeeld in twee ambachtsheerl., die ieder eene burgerlijke gem. uitmaken, namelijk ABCOUDE-PROOSTDIJE EN-AASDOM en ABCOUDE-BAAMBRUGGE (zie beide hieronder afzonderlijk behandeld).

De kerk van ABCOUDE, staande op het grondgebied van *Abcoude-Proostdije-en-Aasdom*, is eene fraaije en groote kruiskerk met eenen hoogen toren en twee klokken. Aan het koor staat eene prachtige tombe, door eene der Ambachtsvrouwen tot eene bijzondere begraafplaats opgericht. Vóór de Hervorming was zij aan de H. H. COSMUS en DANIANUS toegewijd, en er waren daarin van ouds verscheidene altaren en vikarijen gesticht. Volgens sommige handschriften zoude zij onder den Koor-Bisschop van Utrecht gestaan hebben; in andere wordt gezegd, dat de Proost van St. Jan er het bewind over had. In het begin der vorige eeuw sloeg de bliksem in den toren dezer kerk, zoodat de spits of kap geheel afbrandde; maar kort daarna werd zij weder op nieuw herbouwd. Na de Reformatie is de kerk in gebruik bij de Herv. gem., die tot in het jaar 1635 met die van *Baambrugge* gecombineerd was, en tot eersten Predikant had ANDRÉAS OOSTERBEEK; na de scheiding dezer beide gemeenten was de eerste Predikant te ABCOUDE ARNOLDUS SCHOONHOVEN. Thans behoort zij tot de klass. van *Utrecht*, ring van *Mijdrecht*, telt 400 zielen, wordt door eenen Predikant bediend, en heeft een vrij beroep. De statie der R. K., die hier mede eene kerk hebben, behoort tot het aartspr. van *Holland-en-Zeeland*, dek. van *Amstelland*, en telt 442 comm. Vroeger stond hier een regthuis, dat zoowel voor de gem. *Abcoude-Baambrugge*, als voor *Abcoude-Proostdije-en-Aasdom* diende, en met het wapen van het kapittel van St. PIETER en dat van LE LEU DE WILHEM pronkte, terwijl het eigenlijke wapen van ABCOUDE, in het midden tusschen beide gevonden werd. De vergaderingen dier beide gemeentebesturen, worden thans gehouden in de logementen, waarvan een onder *Abcoude-Baambrugge* en één onder *Abcoude-Proostdije-en-Aasdom* gevonden wordt.

Er is hier eene dorpschool, en ABCOUDE heeft met *Baambrugge* een depart. der Maatschappij tot *Nut van 't Algemeen*, dat den 1 November 1824 opgericht is en 25 leden telt. De paardenmarkt, die op den laatsten Donderdag in Augustus gehouden wordt, is zeer beroemd.

Dit dorp heeft vele rampen ondergaan zoo in de binnenlandsche oorlogen als in die, welke de Utrechtschen tegen de Hollanders gevoerd hebben. Den 7. November 1672 zonden de Franschen, die toen meester van Utrecht waren, een hoop krijgsvolk derwaarts, dat in het holste van den nacht het dorp op verscheidene plaatsen in den brand stak en de inwoners op de vlugt dreef, in weerwil van de bezetting op het kasteel, die te zwak in getal was, om dien post te kunnen verlaten, maar door seinschoten de noodzakelijkheid van bijstand aan de omgelegene plaatsen deed kennen, hetgeen ten gevolge had, dat dadelijk uit de stad Weesp eenig volk aankwam, hetwelk, daar de Franschen reeds vertrokken waren, de brand in de kerk benevens eenige huizen, die reeds in vlam stonden, bluschte, zoodat nog een derde gedeelte van het dorp behouden bleef, en toen de vijand den 30. November terug kwam, om het nog staande gedeelte insgelijks in de asch te leggen, bood de bezetting van het slot, die inmiddels versterking bekomen had, zoo veel

tegenweer, dat de vijand genoodzaakt was, met achterlating van verscheidene gevangenen, onverrigt zake terug te keeren.

ABCOUDE (SLOT VAN), voorn. kast. in het *Nederkwartier* der prov. *Utrecht*, arr. en ruim $5\frac{1}{2}$ u. N. van *Utrecht*, kant. en $\frac{1}{2}$ u. N. van *Baambrugge*, gem. *Abcoude-Proordijce-en-Aasdom*, $\frac{1}{2}$ u. Z. van *Abcoude*, aan den *Krommen Angstel*, in eenen weeken moerassigen grond. Het komt in oude bescheiden onder den naam van *ABKEWALDA* voor, en is in aloude tijden een der sterkste kasteelen van het *Sticht van Utrecht* geweest, Het is onzeker door wien het gesticht en bewoond zij, maar het zal waarschijnlijk gebouwd zijn door de eerste Heeren van *ABCOUDE* die zeer magtig waren, en het regtsgebied voerden over een groot gedeelte van *Utrecht*. Dit slot, dat men onder de open sloten van het sticht van *Utrecht* rekende, werd in 1268 door *GIJSBRECHT VAN AMSTEL*, den vierden van dien naam, die, aan het hoofd der op den adel en de geestelijkheid misnoegde Kennemers, in het sticht van *Utrecht* was gevallen, na het opbreken van het beleg voor het slot te *Vreeland*, verbrand. Het behoorde dus toen reeds aan den Bisschop van *Utrecht*, van wien Heer *GIJSBERT VAN ABCOUDE* het ter leen had ontvangen. Maar omtrent het jaar 1300 is het overgegaan aan die van *ZUYLEN*; hebbende *Zwemer* of *ASSUERUS VAN ZUYLEN*, die het in 1328 herbouwde, het bij huwelijk, zoo het schijnt, verkregen van die van *ASSENBERGH*, voerende eenen zwarten wolf in 't zilver, hetgeen sommigen het oude wapen van *Abcoude* noemen. In later tijd, toen gemelde Heer *Zweder*, *WILLEM IV*, Graaf van *Holland* eenige hulptroepen toegezonden had, werd dit slot, in 1345, door Bisschop *JAN VAN ARKEL* weder belegerd en ingenomen, als wanneer *Zweder*, te gelijk met zijnen zoon *GIJSBERT VAN ABCOUDE*, zich genoodzaakt zag met den Bisschop een verdrag aan te gaan, waarbij zij, onder anderen, afstand deden van eenige hun toekomende regten, en zich verbonden om den Bisschop bijstand te verleen en tegen alle degenen die hem hinderen willen of wolden. Misschien is het *SLOT VAN ABCOUDE* ook te tellen onder de zeventien *Hoeksche sloten*, welke, omtrent dien tijd, door de *Kabeljauwschen* zouden verwoest zijn. *JAKOB VAN GAASBEEK*, Heer van *Putten* en *Strijen*, dien men, om zijne onderscheidene verrigtingen, in onze vaderlandsche geschiedenis, vermeld vindt, Heer van *ABCOUDE* geworden zijnde, bekende, in het jaar 1412, deze Heerlijkheid benevens het slot, van het *Sticht van Utrecht* ter leen te houden, maar later de *Utrechtenaars*, tegen haren Bisschop *RUDOLPH VAN DIEPHOLT*, dien zij uit de stad gedreven hadden, bijgestaan hebbende, en bij 's Bisschops terugkomst binnen de stad gevangen genomen zijnde, zag hij zich genoodzaakt, alle zijne heerlijke goederen in het *Sticht*, aan de westzijde van den *IJssel* gelegen, af te staan, behoudende alleen het vruchtgebruik daarvan gedurende zijn geheele leven. In vervolg van tijd hebben de *Hollanders* het weder veroverd en ingehouden tot in 1490, wanneer Bisschop *DAVID VAN BOURGONDIË* het van die van *Amsterdam* terug kreeg, en sedert heeft het ter woonplaats van de *Maarschalken* van het *Nederkwartier* verstrekt, die daarom dikwijls *Maarschalken* van *Abcoude* genoemd werden; ook heeft men er somtijds eenig krijgsvolk in gelegd om de inlandsche onlusten te stuiten. In 1527 kwamen eenige *Stichtsche roovers*, die den *Gelderschen* toegedaan waren, naar dit slot, waarop de Bisschop kort te voren eenig volk had doen leggen. Het gerucht van de aannadering dezer benden bracht de boeren in het geweer, waardoor de *struikroovers* zoo bevreesd werden, dat zij zich liever aan de bezetting wilden overgeven, dan in de handen der ongenadige boeren vervallen. Graaf *JORAN MAURITS VAN NASSAU*, in Augustus

1672 daarop post gevat hebbende, belette toen de Franschen, die andermaal gekomen waren om Abcoude te verwoesten, dit hun boos opzet ten uitvoer te brengen. Sedert is dit slot van tijd tot tijd in verval geraakt, en in het begin der vorige eeuw was men voornemens het af te breken, maar op bevel van hooger hand werd dit gestaakt. Kort daarna door de Staten van Utrecht aan den Heer THEODORUS DE LEEUW verkocht zijnde, deed deze een gedeelte van het slot herbouwen, herstelde de twee torens, deed er fraaije spitsen opzetten en een daarvan tot een landhuis inrigten, waaruit men een uitgestrekt gezicht over de omliggende landerijen had. Thans staat er nog slechts een half vernielde toren bij eene boerenwoning. Aan de dikke muren hooge en zware torens, schietgaten, hollen en verwulfdde kelders, die er nog in onzen tijd van te zien waren, kon men de oude sterkte van dit slot erkennen. De grond, waarop het gestaan heeft is thans een eigendom van de eigenaars der ambachtsheerl. Abcoude-Baambrugge.

ABCOUDE-BAAMBRUGGE, gem., prov. Utrecht, arr. Utrecht, kant. Baambrugge (4 m. k., 2 s. d.), bevat het dorp Baambrugge, met een gedeelte van het voormalig geregt van Abcoude, en daarin den Oostzijdschen polder, de Gecombineerde Hoog- en- Groenlandsche polders, den Roodemolen polder, den Donkervlietschen polder, en het Slotspoldertje, benevens de helft van den Kleinen Winkelpolder. De gem. is ongeveer 1500 bund. groot en grenst N. aan Abcoude-Proostdijje- en- Aasdom en Nichtevecht, O. aan Vreeland, Z. aan Loenen en Loenersloot-Oukoop- en- Ter- Aa, en W. aan Vinkeveen.

Het is eene heerlijkheid, die in het jaar 1715 door de staten der provincie Utrecht voor een somme van twintigduizend vier honderd gulden verkocht werd aan de Heer THEODORUS DE LEEUW; thans wordt zij in eigendom bezeten door de erfgenamen van den Heer Mr. JAN DE WIL.

Men heeft er eene Herv. en eene R. K. kerk, eene dorps- en eene Fransche school, 182 huizen en ongeveer 1200 inw., die meest in landbouw en melkerij hun bestaan vinden.

Het wapen der gem. ABCOUDE-BAAMBRUGGE, bestaat uit drie zwarte zuilen, twee naast elkander en een daaronder, op een rood veld.

ABCOUDE-PROOSTDIJE-EN-AASDOM, gem., prov. Utrecht, arr. Utrecht, kant. Baambrugge (4 m. k., 2 s. d.), bevattende het dorp Abcoude met de polders Broekzijderpolder, Waard- en Asakker polder, Holendrecht polder, Proostdijje polder, Eigen polder, en de helft van den Kleinen Winkelpolder. Het is eene heerl. aan het kapittel van Sr. PIETER te Utrecht toebehoorende, ongeveer 1500 bund. groot en palende N. aan Bijlmermeer, W. aan Ouderkerk en Waterveen, Z. aan Vinkeveen en Abcoude-Baambrugge en O. aan Abcoude-Baambrugge en Nichtevecht.

Men heeft er eene Herv. kerk, 1 dorpschool, 166 h. en ongeveer 1100 inw. die zich meest op landbouw en melkerij toelaggen.

Het wapen der gem. ABCOUDE-PROOSTDIJE-EN-AASDOM bestaat uit twee kruislings liggende sleutels.

ABCOUDERMEER, zeer vischrijk meertje, gedeeltelijk prov. Utrecht, gedeeltelijk prov. Noord-Holland, $\frac{1}{2}$ u. W. van Abcoude, omtrent 20 v. roed. groot. Het pleeg welcer door Amsterdam, welke stad daarmede een sterfheer verlijdde, van het sticht ter leen of in erfpacht gehouden te worden.

ABEELE, voorm. amb. in Duiveland, prov. Zeeland. Zie Oosterstein.

ABEELE (DEN), geh. in Walcheren, prov. Zeeland, distr., arr. en een klein $\frac{1}{2}$ u. Z. van Middelburg, kant. en een groot $\frac{1}{2}$ u. N. van Vlis-

singen, gem. *Oost- en West-Souburg*, 5 min. N. van Oost-Souburg, aan den straatweg van Vlissingen op Middelburg, was vroeger eene afzonderlijke heerlijkh., van welke het thans uitgestorven adellijke geslacht VAN DEN ABEELE zijnen naam moet ontleend hebben. Een der Heeren uit dit geslacht, FLORIS VAN DEN ABEELE, was Rentmeester van Zeeland, Bewester Schelde, en werd in 1403, met meer andere Edelen van Zeeland, gevangen genomen door die van de bezetting van Gorinchem. Tegenwoordig behoort DEN ABEELE tot de heerl. van Oost- en West Souburg en wordt als zoodanig in eigendom bezeten door den H. E. G. Heer, Jonkheer SCHOER VAN DE SOUBURGEN. Eertijds moet hier ook een adell. huis van dien naam gestaan hebben, dat reeds vóór onheugelijke tijden afgebroken is, zoodat men er nu geen spoor meer van vindt. Thans wordt DEN ABEELE gemeenlijk onderscheiden in den Grooten en den Kleinen A b e e l e, zijnde eerstgemelde eene buurt, meestal uit herbergen bestaande, die tot uitspanning voor de inwoners van Middelburg en Vlissingen dient, ook is hier een gestadige doortogt tusschen deze beide steden en de voerlieden der zoogenaamde pietjeswagens vertoeven er gemeenlijk eenige oogenblikken, om hunne paarden te laten drinken, welk een en ander deze buurt op sommige tijden veel levendigheid bijzet. Aan den Kleinen A b e e l e, dat een paar minuten meer noordwaarts ligt, staat slechts één herbergje voor de mindere volksklasse.

ABEELE (DEN GROOTEN en DEN KLEINEN), buurten in *Zee-land*. Zie ABEELE (DEN).

ABENES, eil. in *Rijnland*. Zie ABENES.

ABIGAELSHOOP, kostgrond, in *Nederlandsch Guiana*, kol. *Suriname*; 500 akk. groot.

ABIGAELSLUST, katoenplant. in *Nederlandsch Guiana*, kol. *Suriname*, 250 akk. groot, met 166 slaven.

ABOBO d. op het *Ambonsche* eiland *Noussalaut*. Zie ANUBU.

ABOE of ABU, brandende berg in *Oost-Indië* op het *Ternatensche* eiland *Sangir*, die meermalen verschrikkelijke verwoestingen aangerigt heeft, en wiens krater altijd rookt. Het is de hoogste berg van het eil., op welks oostelijke zijde hij omtrent 1 m. landwaarts in gelegen is, terwijl hij zich van verre boven alle de anderen bij uitstek kennen doet.

ABORO, d. in *Oost-Indië*, op het *Ambonsche* eil. *Oma*, $\frac{1}{2}$ u. O. van Wassoë, in een klippig bogtje omtrent eene boogscheut van het strand. Vroeger lag het op den heuvel *Ama Ila*. Het stond in het begin der vorige eeuw onder eenen Patti, die over 384 zielen, 85 weerbare mannen en 64 dati's gebied voerde. Oudtijds maakte het drie afzonderlijke dorpen uit, *Amalla*, *Amalica* en *Amatoeli* genaamd.

ABORTH, b., prov. *Friesland*. kw. *Westergoo*, griet. *Wymbritseradeel*, arr., kant. en $\frac{1}{2}$ u. N. W. van *Sneek*, onder *Ysbrechtum*, en $\frac{1}{2}$ u. van dat d., ter plaatse, waar vroeger het klooster *TRABOR* gestaan heeft. Zie voorts dat woord.

ABROEK, pold. in *Noord-Brabant*. Zie AABROEK.

ABSDALE of ABTSDAAL, pold. in *Hulster Aambacht*, prov. *Zeeland*, arr. *Goes*, distr. en kant. *Hulst*, gem. *St. Jan Steen*. Hij grenst ten W. aan den polder van *Ferdinandus*, ten N. O. aan dien van *Riet- en Wulfsdijk*, ten N. W. aan den *Havikpolder*, ten O. aan de stad *Hulst* en ten Z. aan de polders *St. Jan Steen* en *Clinge*. Nadat deze polder, die, uit hoofde van den in het midden der 16de eeuw in deze gewesten gevoerd wordenden oorlog, onder water gezet was, wederom was bedijkt, ontstond in de maand *November* 1885, een verschrikkelijk

onweder en hooge vloed, waardoor hij andermaal geheel onderloep. In het volgende jaar wederom beverscht zijnde, schijnt hij later andermaal doorgestoken te zijn, daar men leest, dat de stad Hulst, in de jaren 1600 en 1609, door het wassen van het water in dezen polder, in merklijk gevaar verkeerde. Nu bleef zij blank liggen tot in 1617, toen zij weder beverscht werd en was van toen af ongeschonden tot den 26 Junij van het jaar 1672, wanneer men, om de aannadering van het Fransche leger, besloot den zeedijk van ABSDALE, omtrent 17 of 18 roed. van de sluis, doort te steken, waarna de pold. wel meer dan twintig jaren in denzelfden staat gebleven is; later weder ingedijkt zijnde, heeft hij echter bij voortdurend de kracht van het zee water niet kunnen keeren en een groot gedeelte van zijnen grond aan de bij eene doorbraak ontstane *Hulster kom* moeten afstaan. In dezen toestand gebleven tot in het jaar 1788, is hij in dat en in het volgende jaar wederom geheel ingedijkt; zoodat hij van toen af tot op heden een vruchtbare polder van ruim 605 bund. land gebleven is.

ABSDALE of ABTSDAAL, b. van eenige huizen in *Hulster-Ambacht*, prov. *Zeeland*, arr. en 7 u. N. van *Goes*, distr., kant. en $\frac{1}{2}$ u. W. van *Hulst*, gem. en $\frac{1}{2}$ u. N. ten W. van *St. Jan Steen* in den pold. *Abdale*.

ABSHOVEN, geh. in *Limburg*, arr. en 4 u. N. O. van *Maastricht*, kant. en $\frac{1}{2}$ u. Z. van *Sittard*, gem. *Munstergeleen*. Voor de vereniging met Frankrijk behoorde het tot het Hertogdom *Gulik*.

ABSTADE, oude naam van ABSTEDDE. Zie dat woord.

ABT (DE), zandbank ten N. O. van de Zuiderzee, tusschen de *Friesche kust* en het eiland *Terschelling*; bij deze plaat ligt gedurende de zomermaanden een recherche-vaartuig tot in- en uitklaring der schepen.

ABTSDAAL, pold. en buurt in *Zeeland*. Zie ABSDALE.

ABTSKERKE, d. in *Zuid-Beveland*. Zie HEER-ABTSKERKE.

ABTSPOEL, adell. huis in *Rijnland*, prov. *Zuid-Holland*, arr. en $\frac{1}{2}$ u. N. W. van *Leyden*, kant. en $2\frac{1}{2}$ u. Z. W. van *Noordwijk*, gem. *Oegstgeest-en-Poelgeest*, $\frac{1}{2}$ u. Z. W. van *Oegstgeest*, aan den *Warmonder* of *Poelgeester* weg en aan de trekvaart van *Leyden* naar *Haarlem*, niet ver van het *Warmonderhek*. Het ontleent zijnen naam van het moerassige land, waarop het gebouwd is door Heer *WILLEM VAN MATRENES*, dertigsten Abt van *Egmond*, wiens opvolgers het naderhand tot luthuis diende. Volgens sommigen moet de stichting in 1611 hebben plaats gehad, het geen ons niet geheel onwaarschijnlijk voorkomt, daar *WILLEM VAN MATRENES* in 1458 overleden is. Ook heeft *NICOLAAS DE NOVA TERRA* of *VAN NIEUWLAND*, eerste Bisschop van *Haarlem*, nadat hij, ten jare 1569, zijn bisdom aan *GODEVAARD VAN MIKELOO* had afgestaan, aldaar verblijf gehouden. *FILIPS I*, Hertog van *Bourgondië*, gaf aan de bezitters van dit huis het regt om in de duinen omtrent *Egmond* te mogen jagen en in *ABTSPOEL* vier paar zwanen te mogen houden.

Gedurende de belegering van *Leyden* in 1574 werd het door de *Spanjaarden* afgebrand. Op den 30 October 1591 werden de landen van *Abtspoel*, groot 14 morg. en 94 v. roed. (12 bund. 41 v. roed. en 74 v. ell.) met het vervallen huis door de *Staten van Holland en West-Friesland* verkocht en overgedragen aan *Foy van BROEKHOVEN*, Baljuw van *Rijnland* en *Schout van Leyden*, die in 1610 overleden is, nadat hij het huis weder herbouwd had. Thans behoort het in eigendom aan den *H. E. H. G. Heer DIDRIK VAN LEYDEN GAEL VAN VLAARDINGEN*, Lid van den Raad der stad *Leyden*, wiens voorzaat *PIETER CORNELIS VAN LEYDEN*, het in 1672 aangekocht heeft.

ABTSPOLDER (OOST), pold. in *Delfland*, prov. *Zuid-Holland*, *Rotterdam*, kant. *Schiedam*, gem. *Hof van Delft*, palende N. de *Schie*, O. aan *Overschie*, Z. aan den *West-Abtspolder* en W. den *Noord-Ketelschenpolder*.

ABTSPOLDER (WEST), pold. in *Delfland*, prov. *Zuid-Holland*, *Rotterdam*, kant. *Schiedam*, gem. *Hof van Delft*, palende N. aan *Oost-Abtspolder*, Z. O. aan den *Nieuwlandschenpolder* en *Gravel* en W. aan den *Hangpolder* en den *Noord-Ketelschenpolder*.

ABTSREGT, gem. in *Delfland*, prov. *Zuid-Holland*, arr. *Rotterdam*, kant. *Delft*, bevattende eenige verstrooid liggende huizen. Is eene heerl., welke vroeger een eigendom van den *Abt van Egmond* was, die er het regt had, om, in geval een der ingezetenen kwam te overlijden, het beste pand uit den boedel te mogen nemen, maar niet, ingeval dit sterfgeval buiten het rechtsgebied plaats had. Deze dienstbaarheid, waarvan de heerl. zijnen naam ontleend is, bestond nog tot in het jaar 1595, toen die van *ABTSREGER* het, voor eene som van zeshonderd gulden van de *Heeren Staten van Holland* en *West-Friesland* afkochten. De heerl., die ongeveer 467 hnd. groot is, behoort thans aan het domein, en met zijn waterrecht onder *Dijkgraaf* en *Hoogheemraden van Delfland*. Zij rust ten N. aan *Vrijeban*, ten O. aan de *Schie*, ten Z. aan de *Ackerdijksehe* weg en ten W. aan den *Zuideindschen* weg. Men heeft er ongeveer 200 inw., die in landbouw en veehandel hun bestaan vinden, en van welke zoowel de R. K. als de Herv. onder bijpluident behooren, verwaarts als ook te *Delft* en te *Delfgaauw* de kinderen ter schole gezonden worden.

Het wapen van *ABTSREGER* is een schild van zilver, beladen met twee wisselings geplaatste bisschopsstaven, waarop een bisschopsmijter van zilver, gesierd met goud.

ABTSTEDE, bij *MELIS STOKK* *Abstade* geheeten, b., prov. *Utrecht*, arr. kant., gem. en 5 min. Z. O. van *Utrecht*. Zij ontleent haren naam van de abdij van *Cisterciënster nonnen*, die hier vroeger gestaan heeft, en waaruit de geestelijke zusters door *WILBRAND VAN OLDENBURG*, later Bisschop van *Utrecht*, omtrent het jaar 1227, naar het noorden hem binnen *Utrecht* gestichte *St. Servaasklooster* overgebracht werden, ofschoon deze verplaatsing tegen den wil der nonnen geschiedde, die liever te *ABTSREDE* gebleven waren. Het is eene zeer aangename buurt, die wegens hare veelvuldige ooftboomen, fraaije tuinen, enige akkers en groene weiden, vaak door de stedelingen bezocht wordt. Vroeger had het, even als een dorp, zijn eigen regt en regtbank.

FLORIS DE ZWART, de broeder van *DIRK V*, Graaf van *Holland*, werd hier in het jaar 1152, van weinigen vergezeld, op de jacht zijnde, door *HERMAN HEER VAN ARENDSBERG* en *GODEVAART VAN KUIK*, Burggraaf van *Utrecht*, onverhoeds overvallen en toen hem, door het struikelen van zijn paard, het vlugten belet werd, wreedaardig van het leven beroofd.

ABTSWOUDE, oudtijds *PAPSWOUD* en bij de landlieden meestal *PAPSWOU* geheeten, b., in *Delfland*, in de *Abtswouderpolder*, prov. *Zuid-Holland*, arr. en 2 u. N. W. van *Rotterdam*, kant. en 5 min. van *Delft*, te voren gedeeltelijk behoorende tot de gem. *Abtsregt*, thans geheel tot het *Hof van Delft*. Voorheen schijnt de *Abtswouderpolder* onder den naam *PAPSWOUD* eene heerlijkheid te hebben uitgemaakt, die aan de *Abten van Egmond* behoorde; althans *HUGO VAN HAARLEM*, die in het jaar 1526 tot 23sten *Abt van Egmond* verkoren werd en in 1545 overleden is, gaf voor, dat alle, die op de landen van de abdij van *Egmond* op *Achthoeven* in *Papswoude* woonden, vrij

waren van des Graven bede en heervaat, maar aangezien hij geen brieven van die vrijheid vertoonen konde, wees WILLEM III of de Goede Graaf van Holland, bij opene brieven, gegeven te Geertruidenberg, op Vrijdags voor Allerheiligen van het jaar 1333, dat, zoo lang de koning van Egmond, zoodanig voorregt niet konde bewijzen, met verlijfbrieven van den Graaf of zijne voorzaten, of met betere bescheiden dan den Graaf tot dien tijd toe vertoond waren, die van PAPSWOUDE, welke gewelgeboren lieden waren, des Graven bede en heervaat met zijne lieden van den hove van Delft gelden zouden, even als zij dit voormaals gedaan hadden, bij der voorgaande Graven tijde.

ABTSWOUDE is vermaard als de geboortepl. van den landman HENDRIK KORNELISZ. POOT, die er den 29 Januarij 1689 het licht zag, en den 29 December 1735 te Delft overleed, na zich als een voortreffelijk dichter te hebben doen kennen.

ABU, brandende berg in *Oost-Indië*. Zie ABOE.

ABUBU of ABOBO, d. in *Oost-Indië*, op den Z. O. hoek van de *Ambonsche eil. Nousalaut*, $\frac{1}{2}$ u. van Titawai. De weg van Titawai aangenaam, loopende meest door het bosch, langs het strand. In de omtrek vindt men eene groote verscheidenheid van geboomte, als sago, pisang, gabba gabba, kanarie en klappers; maar het water dat van de bergen in beekjes afstort, is er slecht, als hebbende een kleur van zeepsap of flauw melkwit, hetgeen waarschijnlijk aan de aard van den grond, waarover het vloeit, moet worden toegeschreven.

Het staat onder eenen Patti, die in het begin der vorige eeuw 697 zielen, 188 weerbare mannen en 125 dati's gebied voerde. In 1823 waren er 400 zielen. De Herv. gem., die er een aardig kerkje heeft, telde toen 116 leden, en de school werd er door 105 kinderen bezocht.

ABWEILER, geh. in *Luxemburg*, kw. en 2 u. Z. van *Luxemburg*, gem. *Bettemburg*.

ACARANO, kreek in *Nederlandsch Guiana*, kol. *Suriname*, die uit een woest, onbewoond bosch voorkomt en zich, met eenen Noord-oostelijken loop, in de breede *Coppename* ontlast.

ACAT, eil. in de *Oost-Indië*. Zie AKAT.

ACCARIBO, suikerplant. in *Nederlandsch Guiana*, kol. *Suriname*, aan den linker oever der *Suriname*, tusschen de suikerplant. *Waterland* ten Z., en den verlaten grond *Smalkalden* ten N., 250 akk. groot, met 140 slaven.

ACCODA of AKODA, d. en factorij in *Afrika*, in *Oppe-Guinea*, aan de *Goudkust*, op de O. punt van *Kaap der drie Punten* (*Cabo de Tres Puntas*).

ACCONORIBO, koffijplant. in *Nederlandsch Guiana*, kol. *Suriname*, aan den rechter oever der *Cottica*, ten O. door *Nieuw Mocha*, ten W. door de verlaten grond *Vlaardingen* bepaald en 1000 akk. groot met 100 slaven. Het is eene der beste van de kolonie; woonhuizen, gebouwen, tuinen enz. zijn met zeer veel smaak aangelegd. De Negeren noemen deze plant. BOEJE.

ACHAMBONE, d. in *Afrika*, in *Oppe-Guinea*, aan de *Goudkust*, in het rijk *Akim*, aan den voet van eene rots, waarop het beeld van Anton ligt.

ACHEEN, ACHEN, ACHIN, ATSJIN, koningrijk op *Sumatra*. Zie ACHIN.

ACHEENSHOOFD, in het Eng. ACHEEN-HEAD, kaap in *Oost-Indië*, op het eil. *Sumatra*, zijnde het N. W. einde van dit eil. $8^{\circ} 20'$ N. B. $113^{\circ} 19' 45''$ L.

ACHEM of ACHIN, koningrijk op *Sumatra*. Zie ACHIN.

ACHLUM, ook wel **ACHRELUM** geheeten, d., prov. *Friesland*, kw. *West- en griet. Franekeradeel*, arr. en 4 u. Z. W. ten W. van *Leeuwarden*, en 1 u. Z. W. van *Franeker*, 1 u. Z. O. ten O. van *Harlingen* en 2 u. W. van *Bolsward*, aan eenen binnendijk, die de *Slachtedijk* en in het bijzonder de *Achlumer-Slachtedijk* genoemd wordt. Het wat de landerijen en boerenplaatsen betreft, zeer uitgestrekt, hoewel de kerkbuurt niet zeer groot is, en door de onregelmatige plaatsing der huizen weinig aanzien heeft; ook zijn de landerijen, die tot het dorp behooren, om hare vlakte en haren somtijds onbruikbaren aard aard. Onder dit dorp liggen de gehuchten *Eselumaburen*, *Wierp*, *Luedum* en *Sopsum*. Voorheen had men hier ook *Westerstaten*, *Offingahuizen* en *Benysten*, benevens een klooster, het *Achlumer konvent* genoemd. De kerk, waarin geen orgel gevonden wordt, staat op eenen vrij hoogen terp, benevens van eenen spitsen toren voorzien, die op het laatst der vorige eeuw gebouwd is, en waarin de beide klokken uit den ouden stompe toren overgebracht zijn. Men heeft hier eene goede school, en een inw., van welke de Herv. sedert de Reformatie met die van *Hittsum* gecombineerd zijn. Toen de parochiekerk van *ACHLUM* nog aan *R. K.* behoorde, stond zij onder het dek. van *Franeker*, en moest tot de *St. Jans kerk* te *Utrecht* jaarlijks 12 schilden (27 guld.) betalen. Thans behooren de hier wonenden van die gezindte tot de kerk van *Franeker*.

ACHLUM-EN-HITSUM, kerk. gem., prov. *Friest.*, klass. van *Harlingen*, ring van *Franeker*. Zij heeft twee kerken en eenen Predikant, benevens even als zulks, op weinige uitzonderingen na, overal in *Friesland* het geval is, door de floreenpligtigen beroepen wordt, en telt 500 zielen. Reeds in de Kerkhervorming af heeft deze combinatie bestaan, en is door men Predikant bediend geworden, die om den derden zondag 's vooravonds te *Hitsum* moet prediken, en er tweemaal in het jaar het Avondmaal bedienen. De eerste Predikant, dien men hier vermeld vindt, was *HENRICUS ORTELANUS*, die er in 1595 nog in dienst was. Onder de later hier gestaan hebbende leeraren verdient melding de door zijne gedrukte leerredenen beroemd gewordenene *DOMINICUS GOLTZIUS*.

ACHLUMER KONVENT, voormalig klooster van reguliere kanoniken, prov. *Friesland*, kw. *Westergoo*, griet. *Franekeradeel*, bewesten de kerk van *Achlum*. Het was door de kanoniken van *Ludingakerk* bezit, hoewel het niet altijd aan dit klooster schijnt onderworpen te zijn gebleven, maar het is vermoedelijk na de vernedering van *Ludingakerk*, een gesticht op zich zelf of wel daarmede aan een ander klooster onderworpen geworden. Het werd tijdens den Spaanschen oorlog verwoest.

ACHT of AER ook wel **OP ACHT**, geh. in de *Meijerij van 's Hertogenbosch*, kw. *Kempenland*, prov. *Noord-Brabant*, dist. en 1½ u. O. van *Oirschot*, arr., kant. en 1 u. N. W. van *Eindhoven*, gem. *Woensel-en-Eckart*, 1 u. N. W. ten W. van *Woensel*. Het bestaat uit een vijftigtal, tusschen den straatweg van 's Hertogenbosch op *Eindhoven* en den dijk van *Oirschot* op *Eindhoven* in de beide verspreid liggende woningen. Men wil, dat deze beide wegen voorheen, ter hoogte van dit gehucht, zeer onveilig waren. Vroeger stond hier eene kapel, die echter sedert lang vervallen is.

ACHT EN ZESTIG MORGEN (DE), pold. in het *Land van IJsselmonde*, prov. *Zuid-Holland*, arr. *Dordrecht*, kant. *Ridderkerk*, gem. *West-en-West-IJsselmonde*.

ACHTERBOERKENS (1), pold. in de *Baronie van Breda*, *Noord-Brabant*, distr. *Prinsenhage*, arr. *Breda*, kant. *Ouden* gem. *Etten-en-Leur*, onder het bestuur van eenen Dijkgraaf sta.

ACHTERBOSCH, geh. in de *Meijerij van 's Hertogenbosch*, *Peelland*, prov. *Noord-Brabant*, distr. en 2 u. N. W. van *mond*, arr. en 3 u. N. O. van *Eindhoven*, kant. en 2 u. Z. W. *Gemert*, gem. en $\frac{1}{2}$ u. W. van *Lieshout*. In dit gehucht vele goede steenen gebakken, die in de nabij gelegene dorpen vrij aftrek vinden.

ACHTERBOSCH, ook wel eenvoudig *Bosch* genoemd, geh. in *Meijerij van 's Hertogenbosch*, kw. *Peelland*, prov. *Noord-Brabant*, arr. en $2\frac{1}{2}$ u. N. O. van *Oirschot*, arr. en 3 u. N. van *Eindhoven*, kant. en $\frac{1}{2}$ u. van *St. Oedenrode*.

ACHTERBROEK, b., in de *Krimpenerwaard*, prov. *Zuid-Holland*, arr. en $2\frac{1}{2}$ u. N. O. van *Rotterdam*, kant. en 1 u. Z. W. van *trecht* gem. *Berkenwoude-en-Achterbroek* $\frac{1}{2}$ u. N. van *Berke*. De tot deze buurt behoorende landerijen worden gewoonlijk op ruisbund. begroot.

ACHTERBROEK, geh. in de *Meijerij van 's Hertogenbosch*, *Peelland*, prov. *Noord-Brabant*, distr. en 1 u. Z. van *Hel* arr. en 3 u. W. van *Eindhoven*, kant. en $1\frac{1}{2}$ u. N. W. van *gem.* en $\frac{1}{2}$ u. van *Lierop*.

ACHTER DE HOVEN, dus noemt men een rij- en wandelpad, *Friesland*, kwart. *Oostergoo*, griet. *Leeuwarderadeel*, hetwelk de Z. oostelijke omstreken van *Leeuwarden* en voorbij het d. *H* loopt. Het is eene onafgebrokene rij tuinhuisen, hovingen en meeden. Hier legde *Prinses MARIA LOUISA* een fraai buitenverblijf *Marienburg* geheeten, hetwelk nog, verkleind, over het eze veld, bestaat. Deze weg van $\frac{1}{2}$ u. lengte, tusschen den gracht van het *Vliet*, is eene der meest bezochte wandelingen van de inw. van *Frieslands* hoofdstad.

ACHTERDEKERK, polder in *Rijnland*, gem. *Alphen-en-Rij*. Zie *GROOTE POLDER*.

ACHTERDENHAAG, buurt in het graafschap *Buren*, prov. *Gel* land, kw., arr. en $1\frac{1}{2}$ u. N. W. van *Tiel*, distr. *Buren-en-Cul* borg, kant. en 2 u. Z. O. van *Culemborg*, gem. *Buren*; met 40

ACHTERDIEP, water in *Drenthe*. Zie *HUNSE*.

ACHTEREIND, geh. in de *Meijerij van 's Hertogenbosch*, in *Kempenland*, prov. *Noord-Brabant*, distr. en 4 u. Z. O. van *Oirschot*, arr., kant. en 1 u. Z. van *Eindhoven*, gem. en $\frac{1}{2}$ u. N. W. van *As*

ACHTERHOEK, buursch. op de *Veluwe*, prov. *Gelderland*, kv. arr. en 9 u. van *Arnhem*, kant. en gem. *Nijkerk*; 170 inw.

ACHTERLAND, buurt in den *Zwijndrechtschen waard*, prov. *Zui* Holland, arr. en kant. *Dordrecht*, gem. *Groote-Lindt-en-Dortm*

ACHTERLAND, pold., in den *Alblasserwaard*, prov. *Zui* Holland, arr. *Gorinchem*, kant. *Sliedrecht*, gem. *Groot-Am* ten N. bepaald door *Gelkenes*, ten O. door *Langerak*, ten Z. door *Graveland* en ten W. door eene wetering van *Streefkerk* en *Br* wijk-en-Gijbeland gescheiden. Hij staat met *Amfers-Graveland*

(1) **ACHTER**. Alle de woorden die aldus begiunen, en hier niet gevonden werden, soeke men op de namen van onderscheiding, bijv. **ACHTER-ERK** op **ERK** (**ACHTER**

buurlijk onder het bestuur van 7 Heemraden, 1 Waardsman, 1 Alderschout en secretaris en 1 Penningmeester.

ACHTERLAND VAN ANNA CATHARINA, katoenplant. in *Nederlandsch Guiana*, kol. *Suriname*, aan de Matappicakreek, O. van de land. Anna Catharina, 1600 akk. groot.

ACHTERMEER, voorm. meer in *Kennemerland*, prov. *Noord-Holland*, arr., kant. en gem. *Alkmaar*, dat in 1866 drooggemaakt, palende ten N. aan Alkmaar, ten O. aan den Overdijse polder, ten Z. aan het Rietmeer en ten W. aan de Dije. Deze pold. behoort tot de gecombineerde bemaling van de polders *Overdijse*, *Achtermeer*, *Groenewater*, *Kooymeer* en *Klappolder*, is 35 bund. 43 v. roed. 94 v. ell. groot en wordt door 1 molen uitgemalen, die den 10 October 1874 door de Spanjaarden, bij het opbreken van het beleg van Alkmaar, werd in brand gestoken, maar later weder opgebouwd is.

ACHTERPOORT, pold., in de *Krimpenerwaard*, prov. *Zuid-Holland*, arr. *Rotterdam*, kant. en gem. *Haastrecht*, 54 bund., 6 v. roed. en 9 v. ell. groot.

ACHTERSENBOSCH, geh. in de *Meijerij van 's Hertogenbosch*, arr. *Peelland*, prov. *Noord-Brabant*, distr. *Helmond*, arr. en 4 u. N. O. van *Eindhoven*, kant., gem. en 20 min. N. O. van *Asten* en 1 u. Z. van *Vlierden* en 1 u. W. van *Liessel*.

ACHTERSTE STEEG, geh. in het voorm. *Opper-Gelder*, prov. *Limburg*, distr. en arr. *Roermonde*, kant. *Horst*, gem. *Horst-en-Leeuwen*.

ACHTERVELD, gemeenlijk *AGTEVELD* geschreven, buursch. op de *Veluwe*, kw., arr. en 7½ N. W. van *Arnhem* distr. *Neder-Veluwe*, kant., gem. en 1 u. W. ten Z. van *Barneveld*.

ACHTERWETERING, geh. in het *Nederkwartier*, prov. en arr. *Utrecht*, kant. *Maarssen*, gem. *St. Maartensdijk*, met 113 inw.

ACHTHOEK, plaats in den *Haarlemmerhout*, prov. *Noord-Holland*, die, naar men wil, omstreeks het jaar 1748, dikwijls tot eene verzamelplaats gestrekt heeft van burgers uit Haarlem, die elkander over de toenmalige staatkundige aangelegenheden van het Vaderland onderhielden. In het jaar 1823 is hier een monument, dat door den Haarlemschen steenhouwer DOEGLAS, onder het bestuur en naar de teekening van den architect J. D. ZOCHER, uit Bentheimersteen vervaardigd was, ter ere van den uitvinder der boekdrukkunst, LAURENS JANSZON KOSTER, opgericht, en den 10 Julij van dat jaar, bij de viering van het vierde eeuwfeest der uitvinding van die kunst, plechtig ontbloot.

ACHTHOEVEN, voorm. d. in den *Groeten Zuid-Hollandschen Waard*, prov. *Zuid-Holland*, dat bij den watervloed van 18 Nov. 1421 verdrinkte, en nooit weder te voorschijn gekomen is. Het moet gelegen hebben ten N. O. van Strijen en ten Z. O. van Cillaartshoek.

ACHTHOVEN, gem. in het *Land van Montfoort*, prov. *Utrecht* arr. *Utrecht*, kant. *IJsselstein*, (3 m. k., 1 s. d.) ten W. grenzende aan Montfoort en Linschoten, ten N. aan Veldhuizen, ten O. aan IJsselstein en ten Z. aan Blokland. Zij bevat de heerl. *Achthoven* en *Heeswijk*, beslaat 368 bund. en telt ruim 100 inw.

De heerl. *ACHTHOVEN* ligt 2 u. Z. W. van Utrecht, 1½ u. N. W. van IJsselstein, ten N. van den IJssel, en is 224 bund. groot. Zij was voorheen leenroerig aan de Provincie Utrecht en werd in het jaar 1760, door de Staten, op Jonkh. MAURITS KAREL VAN UTENHOVE heer van *Bottestein* verlijd, thans is zij een eigendom van den H. E. H. G. heer JAN CARREL WENDEL STRICK VAN LINSCHOTEN.

ACHTHOVEN, heerl. in het *Land van Vianen*, prov. *Zuid-Holland*, arr. *Gorinchem*, kant. *Vianen*, gem. *Leksmond-Achthoven-en-Lakerveld*, zich uitstreckende langs den Lekdijk, tot aan de plaats, waar het Zederik kanaal in de Lek uitloopt. Zij is thans een eigendom van den H. E. H. G. Heer Mr. A. H. VAN DEN BERG VAN LEKSHOEN.

ACHTHOVEN, pold. in *Rijnland*, prov. *Zuid-Holland*, arr. en kant. *Leyden*, gem. *Leyderdorp*, ten W. door de Does, ten Z. door den Rijn, ten O. door de gem. Koudekerk en ten N. door Woubrugge bepaald, en onder het Hoogheemraadschap van Rijnland staande.

ACHTHUIZEN, geh. in het *Land van Putten*, prov. *Zuid-Holland*, arr. *Brielle*, kant. *Sommelsdijk*, gem. *Ooltgensplaat*.

ACHTKARPELEN, oude naam van het ambt of landschap MIDDAGT, prov. *Groningen*. Zie MIDDAGT.

ACHTKERSPELEN of ACHTKARPELEN, griet., prov. *Friesland*, kv. *Oostergoo*, voor verre het grootste gedeelte arr. *Leeuwarden*, kant. *Buitenpost*, behoorende alleen het d. *Rottevalle* tot het arr. *Heerenveen*, kant. *Beetsterzwaag* (8 m. k., 4 s. d.). Zij wordt dus genoemd naar de acht kerspelen, waaruit zij voorheen bestond: zijnde Augustinusga, Buitenpost, Drogeham, Harkema-Opeinde, Kooten, Lutkepost, Surhuizum en Twyzel; thans heeft men er buitendien nog drie kerkdorpen: Gerkesklooster, Surhuisterveen en Rottevalle, hoewel er slechts zeven Herv. gem. gevonden worden, namelijk: Augustinusga-en-Surhuizum, Buitenpost-en-Lutkepost, Drogeham-en-Harkema-Opeinde, Gerkesklooster, Rottevalle, Surhuisterveen en Twyzel-en-Kooten, die gezamenlijk 9 kerken hebben, welke door zeven Predikanten bediend worden; voorts is er ook nog ééne Doopsg. kerk, maar R. K. kerken vindt men er niet, behoorende de weinige inw. van die gezindheid tot de statie van *Dockum*. Eertijds stond deze grietenij, ten opzichte van het geestelijke rechtsgebied, onder den Bisschop van *Munster*, terwijl de overige deelen van *Friesland* den Bisschop van *Utrecht* tot geestelijk opperhoofd hadden; de reden hiervan was, dat die van *Groningen*, van het eil. *Ameland*, *Terband* en *Achtkerspelen*, door *LUDGERUS*, den eersten Bisschop van *Munster*, tot het Christelijke geloof bekeerd zijnde, hem uit erkentelijkheid, voor hun geestelijk hoofd erkenden. Men heeft in deze griet. 9 scholen, te zamen met 800 leerlingen. Zij grenst ten O. aan de prov. *Groningen*, waarvan het door de *Lauwers* gescheiden wordt, ten Z. aan *Smallingerland*, ten W. aan *Tietjerksteradeel*, ten N. aan *Dantumadeel* en *Kollumerland*, en telt 1178 huizen, bewoond wordende door ruim 7000 inw. onder welke ruim 6600 Herv., 360 Doopsg., 20 R. K. en 3 Luth. De inw. genereren zich meest met den landbouw en veeteelt, maar hebben ook drie jeneverstokerijen, 12 smederijen, 4 sloopstimmerwerven, 1 pel-, 3 rogge- en 3 gortmolens.

Men heeft hier weinig wateren; de voornaamste zijn: een gedeelte der *Dockumer trekvaart* op *Stroobos*, het *Korneldiep* of liever: *Kolonel-Casper-Robles-diep*, een vaart van *Surhuisterveen* naar het *Korneldiep* en van daar naar *Buitenpost*, en de *Oude Veenstervaart*.

De landerijen dezer grietenij zijn meestal zandige bouwlanden, die echter wel bemest zijnde, goede vruchten geven. Ook vindt men, vooral in het oostelijke gedeelte, goed weiland, alsmede vele houder-

den; in het midden der grietenij lage, en in het zuidelijkste gedeelte hooge veenen. Men heeft er veel klein wild, zoo als hazen, patrijzen enz.

In het jaar 1598 weigerden de Achtkerspelers de cijnsbaarheid aan den Grave van Holland, en zij alleen waren onbevreesd voor het dreigend gevaar. De Stellingwerwers, Schooterlanders en andere Friezen, hunne kloekmoedigheid ziende, werden daardoor aangevuurd, om zich insgelijks tegen Hertog ALBRECHT VAN BEIJEREN, Graaf van Holland te verzetten, waardoor de Hollanders zich genoodzaakt zagen, Friesland te ontruimen, en de Friezen, voor dien tijd, van hunne dienstbaarheid te ontslaan. Onder alle de Friezen waren de Achtkerspelers wel het meest op de Hollanders verbitterd, en men wil, dat des Hertogs volk destijds, voornamelijk door hunnen tegenstand, tot het verlaten van Friesland genoodzaakt werd. Ook hebben zij nog, toen de Hollanders afrokken, twee hunner schepen, die door stilte aan den oever opgehouden werden, in brand gestoken en de manschap op de vlugt gejaagd. Vele wederwaardigheden heeft deze grietenij moeten uitstaan in de oude oorlogen en verdelcheden tusschen de Schieringers en Vetkoopters: want deze laatsten de eersten, die uit Groningen geweken waren, in 1415 bij Noordhorn geslagen hebbende, vielen kort daarop met eenig krijgsvolk in ACHTKERSPELEN en plunderden het geheel uit. In den Nederlandschen oorlog tegen Spanje heeft deze grietenij almede veel te lijden gehad.

Het wapen van ACHTKERSPELEN stelt voor eene kerk met acht zijpanden (ter wederzijde vier), elk van een spits oprijzend torentje voorzien, verbeeldende dus een samenstel van acht kerken te wezen.

ACHTMAAL, uitgestrekt geh. in de *Baronie van Breda*, prov. *Noord-Brabant*, distr. en 3 u. Z. W. ten Z. van *Prinsenhage*, arr. en 3½ u. Z. W. van *Breda*, kant. en 3½ u. Z. W. van *Ginneken*, gem. *Zundert- en- Wernhout*, 1 u. N. W. van *Wernhout*, 2 u. O. van *Nispen*.

ACHTSCHE HEIDE, uitgestrekt heideveld, in de *Meijerij van 's Hertogenbosch*, kw. *Kempenland*, prov. *Noord-Brabant*, dist. *Oirschot*, zich tusschen den straatweg van 's Hertogenbosch en Eindhoven, en den dijk, die van Oirschot naar deze laatste stad loopt, uitstrekke. Het ontleent zijnen naam naar het daar opliggende gehucht *Acht*, en is vermaard door de wapenschouwing, die aldaar den 29 Augustus 1851 door Z. M. den Koning, vergezeld van hoogstdezelfs geheele familie, na den terugtogt van ons zegevierend leger uit België, plaats had.

ACHTTIENHOVEN, gem. in het *Nederkwartier*, prov. en arr. *Utrecht*, kant. *Maarsse* (5 m. k., 3 s. d.), palende W. aan *Westbroek*, N. aan *Nieuw-Loosdrecht*, O. aan *St. Maartensdijk* en Z. aan de *Vecht*. Het is eene heerl., voorheen onder den naam van *EVACKENDORP* bekend, en toen aan de Proostdij van *St. Jan* te *Utrecht*, maar nu aan het domein toebehoorende. Er is noch kerk noch gehucht in deze gemeente, maar te voren moeten er achttien hoeven of hofsteden gestaan hebben, van welke zij haren naam ontleend heeft. Zij bevat ruim 715 bund. land en telt 370 inw. van welke de Herv. tot de gem. *Westbroek-en-Achttienhoven* behooren, en de R. K. tot de statie van *Maarsse* gerekend worden.

ACHTTIENHOVEN, gem. in het 's *Land en Groot Waterschap van Woerden*, prov. *Zuid-Holland*, arr. *Leyden*, kant. *Woerden* (20 m. k., 3 s. d. 2 afd.), grenzende N. aan *Nieuwkoop* en *Noorden* en aan *Wilnis*. prov. *Utrecht*, W. aan *Nieuwkoop*, Z. aan *Zegveld*, prov. *Utrecht* en O. aan *Wilnis* en *Kamerik Houtdijken*, prov. *Utrecht*.

Het is eene heerl. thans in eigendom bezeten wordende, door Mev. de Wed. A. Cars geb. van Loon, te Woerden. Zij is 426 bund. 10 v. roed., 49 v. ell. groot, en bevat eene bevolking van ongeveer 140 inw., die in veendertij en landbouw hun bestaan vinden, en kerkelijk onder *Noorden* behooren.

Behalve het bebouwde gedeelte van de gem. ligt daarin nog een gedeelte lands, bekend onder den naam van den Haek, waarin eene hofstede is gelegen, de Vrije Haek geheten, welke voor 1794, door de regering van Oude Wetering of den ambachte van Alkemade geadministreerd werd, en eene streck land de Bosch, met een watering, genaamd de Boschwatering, waarnaar de gem. waarschijnlijk *ACHTIENHOVEN-EN-DE-BOSCH*, genaamd wordt.

In het bebouwde gedeelte, $6\frac{1}{2}$ u. W. van Leyden, 2 u. N. van Woerden, $\frac{1}{2}$ u. Z. van Noorden, op de grenzen der provincie Utrecht, ligt eene sluis, behoorende aan de stad Woerden en daardoor genaamd het *Woerdersche Verlaat*.

Deze gem. heeft geen afzonderlijk wapen.

ACHTZIJLVESTEN, oude zijlvestertij in de prov. *Groningen*, die opigt had over de waterleiding ten W. en ten O. van Groningen, naar en in de Hunse, alsmede over de daartoe behoorende dijken.

ACKERSDIJK of *AKKERSDIJK*, pold. in *Delfland*, prov. *Zuid-Holland*, arr. *Rotterdam*, kant. *Delft*, gem. *Ackersdijk-en-Vrouwenregt*, grenzende Z. aan den Schieschen polder, O. aan den Berkelschen polder, N. aan den Zuidpolder van Delfgaauw en W. aan den *Rotterdamschen weg*.

ACKERSDIJK-EN-VROUWENREGT, gem. in *Delfland*, prov. *Zuid-Holland*, arr. *Rotterdam*, kant. *Delft* (13 m. k., 9 s. d.), bestaande uit den *Ackersdijkschen polder*, de *Zwet*, een gedeelte van den *Rotterdamschen weg* enz., en grenzende N. aan *Abtsregt*, O. aan *Berkel en Pijnacker*, Z. aan *Overschie*, en W. aan *Ketel en Hal van Delft*, waarvan het door de *Schie* of *Rotterdamsche vaart* gescheiden wordt. Deze gemeente heeft noch dorp noch buurt en is eene vrije heerl., die aan het domein behoort, 344 bund. gronds beslaat en ruim 180 inw. telt, welke kerkelijk onder *Overschie* en *Pijnacker* behooren. Voorheen hadden twee welgeboren mannen dezer heerl. zitting in de vierschaar van *Rijnsburg*.

ACKERSLOOT, d. in *Kennemerland*. Zie *AKERSLOOT*.

ACKERSTEE, voorm. havezate, prov. *Overijssel*. Zie *ARKESTEN*.

ACKMARYP, d., prov. *Friesland*. Zie *AKMARYP*.

ACODA, fort op de *Kust van Guinea*. Zie *ACODA*.

ACQUOY of *ACKOOY*, d., prov. *Gelderland*, kw., arr. en $3\frac{1}{2}$ u. W. van *Tiel*, distr. *Buren-en-Culemborg*, kant. en $2\frac{1}{2}$ u. Z. ten W. van *Culemborg*, gem. en $\frac{1}{2}$ u. Z. W. van *Beest*, aan de *Linge*, door *kerenlanden* en aangenaam geboomte omringd. Het behoorde vroeger tot het Graafschap *Leerdam* in *Zuid-Holland*, van welks hoofdst. het $\frac{1}{2}$ u. O. gelegen is. *Acquoy* werd in 1140 door *JAN VIII*, Heer van *Arkel*, gebouwd, nadat hij van zijnen kruistogt naar het H. land teruggekomen was, en is eene baronie, die voorheen aan de *Prinsen van Oranje* toebehoorde, en thans een eigendom is van *Z. M. den Koning*.

Er liggen hier sluizen in den *Diefdijk*, waardoor het overtollige water uit de Graafschappen *Culemborg* en *Buren* gedeeltelijk uitgeloozd wordt.

Dit dorp telt 365 inw. van welke de *Hervormden*, die hier een kerk hebben, tot de gem. *Gellicum-Rhenoy-en-Acquoy* behooren, en de *R. K.* tot de static *Renoy* gerekend worden. *Acquoy* is de

geboorteplaats van den vermaarden Yperschen Bisschop CORNELIUS JANSENUS (CORNELIUS JANSEN), naar wien de R. K. van de Oude Clerenzij meestal *Jansenisten* genoemd worden. Hij werd geb. in 1585 en stierf den 6 Mei 1638.

ACTIEHOVEN, buitenpl. in *Schieland*, prov. *Zuid-Holland*, arr. en 4 u. N. O. van *Rotterdam*, kant. en gem. *Gouda*, even buiten de stad, aan den Moordrechtschen dijk gelegen. Voorheen behoorde het aan het Goudsche geslacht van TRIST, waarom het destijds in de wandeling TRIST-EN TUIN werd geheeten. De tegenwoordige naam werd haar gegeven door den dichter ROBERT HENNEBO, die haar hecht, na door den beruchten actiehandel van 1720 een aanzienlijk fortuin te hebben verworven.

Tijdens het beleg van Leyden in 1574 werd, ter plaatse waar nu dit buitengoed ligt, eene insnijding in den IJsendijk gemaakt, ruim genoeg, om de geheele vloot, die tot ontzet kwam aanstevenen, doortogt te geven, ofschoon het, volgens andere berigten, schijnt, dat deze vloot haren weg langs de Rotte genomen hebbe. Op ACTIEHOVEN is nog een vijver, die sommigen houden voor een wiel, dat zijnen oorsprong te danken heeft aan deze insnijding; anderen willen, dat zij door eene doorbraak ontstaan zij, hoewel zij meer het aanzien van eene gegravene gracht heeft. Thans is ACTIEHOVEN, waarvan het huis binnen korte jaren nieuw opgebouwd is, een eigendom van den heer A. GIJSBERTI HODENPIJL, die haar ook bewoont.

ADAMA (HET HUIS), voorm. adell. huis in de *Baronie van Breda*, arr. en 2½ u. W. van *Breda*, kant. en 2 u. O. ten Z. van *Oudenbosch*, distr. en 1½ u. W. van *Prinsenhage*, gem. *Etten- en-Leur*, in het *Moleneind*, ¼ u. van *Etten*, en onder dat dorp gelegen. Het is voor eenige jaren tot eene kostschool voor jonge jufvrouwen ingerigt, en wordt, omdat dit gesticht onder het bestuur van geestelijke dochters staat, thans meestal het KLOOSTER VAN ETTEN genaamd.

ADANARA, ADINARA, ADENARA of ODANARA, eil. in den *Oost-Indischen Archipel*, ten O. van den Z. O. hoek van het eiland Floris, waarvan het door de Straat van Floris gescheiden wordt, ten N. van het eil. Solor en ten W. van Lombatta, 7° 58' Z. B. en 120° 46' O. L. Vroeger heette het SENSIT of SABRAO, en de Portugezen noemen het nog *Sebrao*; maar thans wordt het meest door de onzen, naar de voornaamste plaats, ADANARA of ook wel ODANARA geheeten. Het is van het O. naar het W. omtrent 7 mijlen lang, van het N. naar het Z. 5 of 4 m. breed, zeer hoog, bergachtig en boschrijk en op de oostkust door eene riv. bespoeld. Behalve Adanara, had men nog op dit eil. Carma of Car-mang, Labetau, Lama se, Lamhale en Toerang.

De strandbewoners, die Mahomedaansch zijn, worden thans in drie negerijen verdeeld, als: in Adanara, Lamahala en Trony, die alle onder den Radja van Adanara staan.

De Portugezen, die vroeger meester van dit eiland waren, en er nog een klein gedeelte van bezitten, Woeri genaamd, hebben er vroeger veel werk van gemaakt, en er eene bazar opgerigt, waarop nog dagelijks vele menschen vergaderen. Iedere dag is voor een bijzonder artikel bestemd, maar Maandags worden er allerlei koopwaren te gelijk gebracht. In plaats van kleine munt bedient men zich van vierkante lappen lijnwaad. De handel, die van weinig belang is, wordt meest met Koepang gedreven.

De Portugezen hebben op Woeri geen Posthouder, maar de inw. hebben de Portugesche vlag en belijden de R. K. godsdienst.

ADANARA, ADINARA, ADENARE of ODANARA, neg. in *Oost-Indië*, op de Westkust van het eil. van denzelfden naam. Het is de voornaamste plaats van het eil. en heeft eene haven.

ADDINA, kast. in *Opper Guinea* op de *Goudkust*. Zie *GEORGE DE MINA* (St.).

ADDINGA, oud slot, prov. *Groningen*. Zie *WEDDE*.

ADE, riv. in *Noord-Braband*. Zie *AA*, oudtijds *ADÉ*.

ADE, OUDER ADE of OUD-AA, huurt in *Rijnland*, prov. *Zuid-Holland*, arr. en $1\frac{1}{2}$ u. N. O. van *Leyden*, kant. en 1 u. N. W. van *Woubrugge*, gem. *Alkemade*, aan de Oude *AA*, waarvan het zijnen naam ontleent. Het heeft ruim 100 inw. van welke de R. K. hier eene pastorie en kapel hebben, die tot de statie van *Oud-Aa-en Rijnwetering* behoort, in welke laatste buurt de kerk staat. De Herv., die hier wonen worden tot de gem. van *Hoogmade-en-Rijnwetering* gerekend.

ADE (TER), geh. en kast., prov. *Utrecht*. Zie *AA* (TER) of *TER AB*.

ADEGEEST, adell. huis in *Rijnland*, prov. *Zuid-Holland*, arr. en $2\frac{1}{2}$ u. N. O. van s' *Gravenhage*, kant. en 2 u. Z. O. van *Katwijk*, gem. en in het oostcinde van het dorp *Voorschoten*. Het wordt gehouden, vóór het jaar 1100 gebouwd te zijn, en behoorde vroeger aan het huis van *WASSENAAR*, maar werd, den 14 Februarij 1594, door *DAN VAN DEN BOSSCHE*, voor schepenen van *Leyden*, aan Hertog *ALBRECHT VAN BELJEEN* opgedragen, die het evenwel weder aan *VAN DEN BOSSCHE* ter leen gaf. Het huis werd in de Spaansche beroerten bijna geheel verwoest, doch is later weder opgebouwd, en behoort thans aan den *Heer DIRK DORREPAAL*.

ADELEN, voorm. stins, prov. *Friesland*, kw. *Westergoo*, griet. *Beradeel*, onder *Saxbierum*, van welk d. het 5 min. N. gelegen was. Zij zoude, naar men wil, in 840 gesticht zijn, maar is thans alleen kenbaar aan de wier (hoogte), waarop zij gestaan heeft. Het adellijk geslacht *ADELEN* stamde af van *ADGILLUS II*, Koning van *Friesland*, die, bij zijn overlijden, in 739, twee zonen en twee dochters naliet; eene dezer dochters, *CONOVELLA*, huwde aan *ADELBRICUS*, edelman te *Saxbierum*, en uit dit huwelijk kwam de stamvader der *ADELENS* voort. Een andere zoon van *ADELBRICUS* en *CONOVELLA*, *FREDERIK VAN ADELEN* geheeten, was de achtste Bisschop van *Utrecht* en is door de Roomsche Kerk heilig verklaard. Een neef van dezen *FREDERIK*, *ADELBRICUS VAN ADELEN*, wordt door *WINSEMIUS* als de derde Potestaat van *Friesland* opgegeven. Het geslacht van *ADELEN* is eerst tusschen 1718 en 1738, in den persoon van *CLAAS VAN ADELEN*, uitgestorven. Zie de belangrijke geslachtslijst in *FERWERDA*, wapenboek. D. III.

ADELEN, voorm. state, prov. *Friesland*, kw. *Westergoo*, griet. *Wonseradeel*, in het d. *Pingjum*. Deze state is sedert lang in eene boerenplaats herschapen.

ADELHEIM, d., prov. *Noord-Braband*. Zie *ALEM*.

ADELRE, d., prov. *Noord-Braband*. Zie *AARLE*.

ADE MANTOETOE, voorm. koningr. aan de N. W. kust van het eil. *Timor*, in de *Indische zee*, aan eene smalle, lange baai, voor welke zich eene rif 1 mijl ver naar het N. W. uitstrekt. De laatste Koning van dit rijk werd door de Portugezen verdreven, waarna hij zich in 1680 naar *Amboina*, vervolgens naar *Banda*, begaf en Christen werd; ontvangende, bij den doop, den naam van *SALOBON SPEELMAN*, naar *CORNELIS SPEELMAN*, den toenmaligen Commissaris over de drie Oostersche landvoogdijen, *Amboina*, *Banda* en *Ternate*, die later Gouverneur-Generaal van *Nedlands Indië* werd.

ADENARE, eil. in den *Oost-Indischen Archipel*. Zie **ADANARA**.

ADEN WETERING, oude naam van **OUBE WETERING**. Zie dat woord.

ADERENBOSCH, voorm. bosch, prov. *Noord-Holland*, dat moet bestaan hebben omstreeks waar nu het dorp **Krommenie** ligt; het strekte zich van daar tot aan de **Zaan** uit.

ADEWERD, d. in *Groningen*. Zie **ADUARD**.

ADIHONO, d. in *Oost-Indië*, op het eil. *Java*, resid. en regent. *Pasoeroeang*, tusschen de bergen van *Tingar*.

ADJIEBARANG, d. in *Oost Indië*, eil. *Java*, resid. en ten W. van *Banjoemas*, ten N. van het meer *Pagarakan-Noeka*, in eene schaars bevolkte streek. De weg van hier op *Pagarakan-Noeka* loopt over steile hoogten en door uitgestrekte wouden, waar men schier geen bebouwde landen aantreft. Tusschen **ADJIEBARANG** en *Dayoe Loehoet* loopt de weg door een dicht bosch van bamboes.

ADINARA, eil. en neg. in den *Oost-Indischen Archipel*. Zie **ADAKARA**.

ADOLFSLAND, heerl. in het *Land van Putten*. Zie **OOLTGENSPLAAT**.

ADON of **ADOU**, stranddist. in *Afrika*, in *Oppe-Guinea*, op de *Goudkust*, tusschen de rivier van *Ancober* en de *St. Jean*. Het staat onder geen Koning, maar is aan eene regering van vijf of zes der voornaamsten onderworpen, en was voorheen zeer magtig, doch is, zoo door de oorlogen met de naburen, als door den slavenhandel, aanmerkelijk in vermogen en bevolking afgenomen. Het land is zeer vruchtbaar en levert korn en andere aardgewassen, niet alleen ten gebruike van de inw., maar in zoodanigen overvloed, dat zij er nog een groot deel van kunnen verkoopen. Ook had men er vroeger goudmijnen, die vrij belangrijk waren. De bevolking is van eenen wreeden en oorlogzuchtigen aard en de handel is hier altijd van weinig beteekenis geweest. Wij bezitten hier het fortje *St. Sebastiaan*.

ADORP, gem. in *Hunsingo*, met eene smalle strook van het *Westerkwartier*, die, waarschijnlijk door het vergraven der oude *Hunse*, aan de O. zijde van het *Reitdiep* gekomen is, prov. *Groningen*, arr. *Appingedam*, kant. *Winsum* (5 m. k., 3 s. d.), palende N. aan de gem. *Winsum*, O. aan *Bedum*, Z. aan *Groningen* en W. aan *Aduard*, waarvan het door het *Reitdiep* gescheiden is. Zij bevat de dorpen *Adorp*, *Wierum* ten O. het *Reitdiep*, *Dorkwert* ten O. het *Reitdiep*, *Sauwert* en *Wetsinge*, benevens de gehuchten *Heksum*, en *Harsens*, telt 1000 inw. en heeft 3 Herv. kerken en 4 scholen.

Het dorp **Adorp** ligt 1 u. N. W. van *Groningen*, 5 u. W. van *Appingedam*, 1½ u. Z. van *Winsum*, aan den levendigen rijweg van *Groningen* naar *Winsum*, op eene niet hooge wier (hoogte), aan de Oude *Hunse* of het *Reitdiep*, van uitmuntende zware kleilanden en vetweiderijen omgeven. De Herv. hebben hier een klein kerkje, op welks W. einde een niet hoog naaldtorentje staat, en behooren tot de gem. *Adorp-en-Harsens*; de R. K. worden tot de statie van *Bedum* gerekend. Dit dorp telt, met de daaronder behoorende geh. *Heksum* en *Harsens*, 280 inw., en heeft eene dorpschool.

ADORP-EN-HARSENS, kerk. gem., prov. *Groningen*, onder de class. van *Middelstum*, ring van *Winsum*. Het is reeds sedert de Hervorming eene combinatie, welke slechts éene kerk heeft, namelijk te *Adorp*. Zij telt 350 zielen en het beroep is eene collatie van den heer van *Wetsinge*. De eerste, dien men als Predikant dezzer gem. vermeld vindt, was **HENRICUS ZUIDZAREUS**, die in 1611 herwaarts overkwam.

ADOU, stranddistr. op de *Kust van Guinea*. Zie **ADON**.

ADRIAAN-PIETERS-AMBACHT, gem. in den *Zwijndrechtschen waard*, prov. *Zuid-Holland*. Zie *SANDELING-AMBACHT*.

ADRIANAPOLDER, polder in *Overflakkee*, prov. *Zuid-Holland*, arr. *Brielle*, kant. *Goedereede*, gem. *Stellendam*, in 1769 bedijkt.

ADRIANI (FORUM), voormalige Romeinsche burgt in *Zuid-Holland*. Zie *ARENTSBURG*.

ADRICHEM, ADRICUM, bij verkorting veelal **ARKUM** geheeten, oud adell. huis in het *Baljuwschap van Blois*, aan den Aagtendijk, prov. *Noord-Holland*, arr. en 3 u. Z. van *Alkmaar*, kant. en 8 min. O. ten N. van *Beverwijk*, gem. en 1 u. O. van *Wijk aan zee*, voorheen aan den oever van het nu drooggemaakte *Zwaansmeer*. Het oorspronkelijke kasteel was de verblijfplaats der Heeren van Adrichem, uit het huis van *BANDERODE*, en moet van zeer oude dagteekening zijn, aangezien **KARL MARTEL**, die ten jare 741 overleden is, het reeds in zijn testament, waarbij hij het aan de kerk van Utrecht schonk, vermeld heeft, als gelegen in de landstreek *Kinheim*, boven de rivier van *Velzen*, daar de zee aan de andere zijde vloeit.

In de plaats van het oude slot, dat in de binnenlandsche onlusten verwoest was, is, in de laatste helft der 16de eeuw, het tegenwoordige huis gebouwd door **ANTONIJS VAN DER BURG**, die er van moeders zijde erfgenaam van was.

Het wapen der Heeren Adrichem bestond in een goud veld met een rooden klimmenden leeuw, gebroken met een zwart radertje in een schildje op de borst van den leeuw.

ADRICHEM, voorm. koffij-plant. in *Nederlandsch Guiana*, kol. *Suriname*, aan den linker oever der riv. *Suriname*, thans vereenigd met *Waterland*, palende W. aan *Rencontre*, O. aan *Accaribo*; 940 akk. groot, met 75 slaven.

ADRICHEM, katoen-plant. in *Nederlandsch Guiana*, kol. *Suriname*, palende N. aan *Livonia*, W. aan *Barbados*, Z. aan *Kuilenkampspruit* en O. aan de *Matappicakreek*; 800 akk. groot, met 180 slaven.

ADUARD, gem. in het *Westerkwartier*, prov. en arr. *Groningen*, kant. *Zuidhorn* (3 m. k., 1 s. d.), palende N. en gedeeltelijk O. aan *Ezinge*, voorts O. aan *Hoogkerk* en *Adorp*, van welke laatste gem. het door het *Reitdiep* gescheiden is, Z. aan de *Leek*, W. aan *Zuidhorn* en N. W. aan *Oldehove*. Zij bevat de dorpen *Aduard*, *Fransum*, den *Ham*, *Leeger Meeden* en de geh., *Aduarder Voorwerk*, *Fransumer-Voorwerk*, *Hooge Meeden*, den *Hors* de *Knijp*, en *Wierum ten Westen* het *Rietdiep*, telt ruim 1800 inv. en heeft 4 Herv. kerken, 1 R. K. kerk, 1 Menn. kerk en 3 scholen.

ADUARD, maakt met *Garnwert*, *Oostum*, *Fransum*, den *Ham*, *Wierum* en *Hooge Meeden* een heerlijkheid uit, die, vóór de *Kerkhervorming*, aan de *abdij van Aduard* toebehoorde, maar na dien tijd door de staten in bezit genomen en verkocht is, in 1659, aan het geslacht van **LEWE**, bij hetwelk het huis te *Aduard* vele jaren een *fideicommiss* was, tot dat alles in 1814 door *Jonkheer CAROLUS JUSTUS LEWE* en *Mev. MARGARETHA JOSINA LEWE*, geb. van *BLOEMERSMA*, verkocht werd, waarna het huis gesloopt is. De grond dezer gem. bestaat uit allerbest veen- en hooiland, vooral de noordwaarts liggende zware kleigrond.

Het dorp **ADUARD** of **ADWARD** voorheen **AEDTWERTE**, **ADIWERTE**, **ADWART**, **ADEWART**, **ADWERTE** of kortheidshalve **AUWERTE** geheeten, betekende zoo veel als de *Oude Wierde*, ligt 2 u. N. W. van *Groningen*, $\frac{1}{2}$ u. O. van *Zuidhorn*, strekt zich van het N. naar het Z. uit, stuitende ten N. met het einde aan den weg, welke

in den zomer veel doortogt op Friesland heeft, en ten Z. aan eene vaart het Lent. ADUARD is vooral beroemd door, en heeft vermoedelijk zijn aanzijn te danken aan de vermaarde abdijs van Bernardinen, die hier, den 5 Junij 1192, gesticht zijnde, al spoedig zoodanig in vermogen toenam, dat men in 1240, in plaats van de oude kerk, welke reeds te klein was, begon eene nieuwe, veel prachtiger, te bouwen, die met vier torens prijkte, en volkomen gelijk was aan die van de abdijs van Klaarvalle (Clairvaux) in Champagne, voorheen aldaar door den H. BERNARDUS, de stichter der Cistercienser orde, gebouwd. Meer dan twee honderd lekebroers werkten gedurende drie en twintig jaren aan de kerk van het klooster te ADUARD, zoodat er tusschen de Eems en de Lauwers geen deftiger kerk gevonden werd. De abdijs, die door alle de van tijd tot tijd daaraan gedane giften zookeer in vermogen toenam, dat de land-standen, in 1542, bij openbaar plakkaat, den geestelijken verbieden moesten, meer landerijen en andere goederen aan te koopn, was zeer groot en ruim, met eenen sterken muur en eene wijde gracht omgeven, terwijl daar binnen een aantal gebouwen en tuinen gevonden werden, zoodat zij van buiten naar eene stad geleek, en men haar, vóór dat het grof geschut in algemeen gebruik kwam, onder de sterke plaatsen van Groningerland telde. Ook bezat zij het rechtsgebied over ADUARD en de voorzeide zes naburige dorpen, voorts eene beroemde school en vermaarde bockerij. Maar in 1820 werd haar het rechtsgebied, benevens het regt van patronaatschap over Zuidhorn, Wierum en de Kapel op Gaickingadijk, bij uitspraak van goeDEMANNEN, ontnomen, welk vonnis het gevolg was van eenen moord, begaan door eenige kloosterlingen, aan twee broeders nit het adellijk geslacht van GAICKINGA, wier voorouders, en voornamelijk FREDERIK VAN GAICKINGA, die zelf Abt van ADUARD geweest was, aanzienlijke goederen aan dit klooster geschonken hadden. Het grootste onheil is echter dezer abdijs in 1861 overkomen, als wanneer zij, bij bulle van Paus Pius IV, den nieuwen benoemden Bisschop van Groningen, JOANNES KNIJF, tot eene bruidschat werd vereerd. Dit vond evenwel groote tegenkanting van de zijde der monniken, die de overgifte voorkwamen door het aangaan van een verdrag, in 1876, waarbij zij beloofden, den Bisschop jaarlijks zesduizend gulden op te brengen. Intusschen was in het jaar 1868 de toren der abdijs door den bliksem in brand geraakt en ter lengte van eenige ellen in de asch gelegd, maar door de zorg van den Abt werd hij spoedig weder in den vorigen staat hersteld. In 1880 werd de abdijs door het krijgsvolk der Staten, hetwelk die plaats verrast had, en, op de aannadering van RENNEBERG, daar niet durfde vertoeven, in brand gestoken, waarbij de kostbare boekverzameling, benevens de oude gedenkstukken van het klooster, eene prooi der vlammen werden. Dit ongeval en vele volgende aanstooten van het statenvolk, tot in 1894 toe, deden de monniken verloopen. In het gezegde jaar, 1894, door de Staten van Groningen, even als alle andere geestelijke goederen, in beslag genomen, werd het oude trotsche gebouw tot den grond toe geslecht, terwijl men de groote hardsteenen in 1608—1624, tot de poorten en andere stukken der nieuwe vestingwerken van de stad Groningen gebruikte; zoodat thans niets meer te zien is van die, ook om hare geleerdheid, vermaarde Abdijs, welke eertijds, maar bijzonder in de dagen van den Groninger WESSEL GANSVOORT en den Ommelander RUDOLF AGRICOLA, naar eene Hoogeschool geleek, komende aldaar vele edelen en geleerden uit geheel Friesland hunne letteroefeningen voortzetten; terwijl GOSWINUS VAN HALEN, Overste van het fraterhuis te Groningen, getuigde, dat, wilde men eenen geleerde

in Friesland zoeken, men dien alleen te Aduard vinden kon. Van 1539 tot 1543 bevond zich onder de monniken dezer abdij zekere ALBERTUS RIZAEUS HARDENBERG, die de gronden der Hervorming aan de kloosterlingen zocht in te boezemen, tot dat hij, na zijnen uitgang uit de R. K. kerk, te Bremen, Sengwerden en Embden predikant is geworden. Aduard heeft eenen rogmolen, 1 steenbakkerij en ruim 500 inw.

De Herv. gem. behoort tot de class. van *Groningen*, ring van *Zuidhorn*, zij telt 550 zielen, en heeft eene oude van binnen ruime en fraaije kerk, met een klein lantaarn- of koepeltorentje op het dak, staande onregelmatig, een weinig westwaarts van het middelpunt. Deze kerk wordt door éénen Predikant bediend, die bij collatie van de eigenaren der heerl. beroepen wordt. De eerste Predikant, dien wij alhier vermeld vinden, was HERMANNUS CHRISTOPHORI, die ten jare 1595 herwaarts kwam. De R. K. statie, die hier ook eene kleine, in 1767 gebouwde, kerk heeft, wordt onder het aartspr. van *Groningen* gerekend, en door eenen Pastoor bediend; zij telt 200 comm., onder welke ook die van de andere burgerl. gem. van het Westerkwartier gerekend worden. Voorts is hier eene drukbezochte dorpschool. Een deftig huis, waar de Heeren VAN ADUARD zomers hun verblijf hielden, is in 1814 gesloopt, en de fraaije bosschen met hartekampen uitgerooid; zoodat er slechts weilanden met breede grachten overgebleven zijn.

ADUARD (KLEIN oudtijds LUTTEKE) of ST. ANNE-KLOOSTER, voornamelijk klooster van Cistercienser nonnen onder Ten Boer, in *Fivelingo*, prov. *Groningen*, dat in 1545 door de abdij van Aduard, onder den Abt FABRICIUS VAN GAICKINGA, gesticht is, van waar het zijnen naam ontleent.

ADUARDERDIEP, riv., die, boven Steenberg en Langelo, uit de *Drentsche Veenen* voortkomt, noordwaarts aanstromende, eerst onder den naam van LANGELOER DIEP, daarna nevens Lieveren, onder die van LIEVERSCHER DIEP; verder, in de nabijheid en ten W. van Peize (waar zij van meer belang en bevaarbaar wordt), den naam van PUSZEDIEP aanneemt, voorts, altijd dezelfde rigting houdende, later met den naam van KONINGSDIEP, en na het Eelderdiep opgenomen te hebben, de grenzen der prov. *Groningen* bereikt, en vervolgens tusschen de dorpen Hoogkerk (op welks hoogte zij door de *Groninger* trekvaart heenvloeit, en van daar af den naam van ADUARDER of ADWARDERDIEP voert), Leegkerk, Aduard, Fransum en Ferwert door, nagenoeg in eene rechte lijn noordwaarts loopt, om zich bij Aduarderzijl in de Hunse te ontlasten, voerende veel water van het Leekstermeer en de lage landen van *Drenthe* af.

ADUARDERVOORWERK, geh. in het *Westerkwartier*, prov. . arr. en $1\frac{1}{2}$ u. van *Groningen*, 1 u. O. van *Zuidhorn*, gem. en 10 min. N. O. van *Aduard* met 50 inw. In vroegere eeuwen maakten de Aduarder- en Fransumer-voorwerken, twee versterkingen voor de Aduarderabdij uit.

ADUARDERZIJL, geh. in het *Westerkwartier*, prov.; arr. en $2\frac{1}{2}$ u. N. N. W. van *Groningen*, kant. en 2 u. N. ten O. van *Zuidhorn*, gem. en $\frac{1}{2}$ u. O. ten N. van *Ezinge*. Het ontleent zijnen naam naar de daar liggende zijl of sluis, langs welke het Aduarderdiep en daardoor het geheele Middagsterdeel van het Westerkwartier, alsmede een groot deel van het *Drentsche* dingspel Noordenveld, het binnewater in het *Feitdiep* lozen. Deze sluis is in het begin der veertiende eeuw aangelegd en werd door de Saksers, die er in 1501 een sterk blokhuis bouwden, bevestigd, ten einde de scheepvaart der *Groningers*

thans het Reitdiep te stremmen, waarom deze schans **WEEK-GRONINGER** genoemd werd. De Groningers, het nadeel, dat hunne stad daardoor leed, ondervindende, belegerden de schans in 1515 en namen haar, nadat de Saksers zich dapper verdedigd hadden, den 17 Maart van dat jaar bij verdrag in, waarop zij haar tot den grond toe slechten en tevens de houten brug afbraken, die daar over het Reitdiep geslagen was. Eenige jaren later echter werd de schans weder opgebouwd, en, in 1593, met staatskrijgsvolk bezet zijnde, door Graaf **WILLEM VAN DEN BUNS** belegerd, die haar, na tweemaal te vergeefs storm geloopt te hebben, bij eenen derden aanval overmeesterde, als wanneer hij de geheele bezetting om het leven deed brengen. Ten volgenden jare echter werd dit bestaan, door Graaf **WILLEM VAN NASSAU**, aan de Spaanschen betaald gezet, want deze, de schans eveneens stormenderhand veroverd hebbende, liet de bezetting, uit 135 man bestaande, benevens bannen bevelhebber, den kapitein **PRENGER**, over de kling springen. Thans is **ADUARDERIJL**, sedert meer dan eene eeuw, weder eene opene plaats, alwaar het zijlvest der Aduarderzijl zijne bijeenkomsten houdt.

Toen in 1813 de Franschen dit land verlieten, werd omstreeks deze plaats, een schip, met geld beladen en met 32, meestal gewapende, douaniers bemand, door een negental schippersgasten, met zekeren **ROELOF SCHENKEL** aan het hoofd; veroverd, en voorts naar Groningen opgebracht, waar het geld in 's lands kas gestort werd. (1).

ADUARDSWOUDE, oude naam van **HAZERSWOUDE**. Zie dat woord.

AE of **EE**, riv. in *Groningen*. Zie **AA** (**WESTERWOLDSCHRE**).

AE (**BINNEN**), geh. in het *Oldambt*, prov. *Groningen*, arr. en kant. *Winschoten*, gem. *Termunten*.

AE (**OUDE**) of **OUDE EE**, riv., prov. *Groningen*, die in de *Muntendammer* hoogeveenen ontstaande, noordwaarts loopende, thans meestal tot aan het geh. 't *Waar*, onder *Nieuwolda*, op de kaarten onder den naam van het *BUITEN NIEUWDIEP* voorkomt, bij dit gehucht het *Zijldiep* opneemt en daarmede tot aan *Nieuwolda*, één water uitmaakt. Hier neemt de **OUDE AE** echter weder eenen afzonderlijken loop, hebbende tot *Oostwolder Hamrik* eene meer oostelijke strekking, terwijl zij van daar, met eenen zeer bogtigen noordelijken loop, ten *W. van Termunten*, zich weder met het *Zijldiep* vereenigt, om, door de *Termunterzijl*, zich in de *Eems* te ontlasten.

AEBINGA, **ABBINGA** of **ABINGA**, voorn. stins, prov. *Friesland*, kw. *Oostergoo*, griet. *Ferwerderadeel*, onder *Blyta*. Het geslacht **AEBINGA** is in **HUMALDA**'s naam overgegaan, met behoud van het wapen van **AEBINGA**, door het huwelijk van **SJOERD ABBINGA**, die in 1510 leefde, met **BEITS HUMALDA**. De laatste telg van dit geslacht, **INSEED AEBING** van **HUMALDA**, was, na 1813, eenige jaren Gouverneur van de prov. *Friesland*, en muntte door grondige geleerdheid uit.

AEEFFERDEN, d., prov. *Limburg*. Zie **AFFERDEN**.

AE GUM of **BEUM**, d., prov. *Friesland*, kw. *Oostergoo*, griet. *Idaarderadeel*, arr. en 3½ u. N. ten O. van *Sneek*, kant. en 1 u. N. O. van *Roordakuisum*, nabij de vaart van *Leeuwarden* naar *Grouw*, met slechts

(1) Zie deze stoute daad in het breeds verhaald bij **H. BOSSCHA**, *Geschiedenis der staatsomwenteling in Nederland*, D. I, bl. 106, en daaruit overgenomen in mijne *Herinneringen uit het gebied der geschiedenis*, bl. 151.

50 inw., alle Herv., die hier eene kerk hebben en tot de gem. *Idaard-Aegum-en-Friens* behooren. Voorheen werd hier veel visch gevangen in het nabij gelegen, maar thans drooggemaakte, Warregastermeer.

AEKAMP of **EERAMP**, geh. in het *Oldambt*, prov. *Groningen*, arr., kant. en 1 u. N. van *Winschoten*, gedeeltelijk onder *Finsterwolde*, gem. en 1 u. Z. ten W. van *Finsterwolde*, voor een gedeelte onder *Oostwolde*, gem. en 1½ u. Z. ten O. van *Midwolde*.

AELBERG, d. en heerlijkheid, prov. *Noord-Brabant*. Zie **AALBURG**.

AELBERTSBERG, oud adell. huis, prov. *Noord-Holland*. Zie **AALBERTSBERG**.

AELHEIM, d. in *Noord-Brabant*. Zie **ALEM**.

AELMEER, droog gemaakt meer in *Kennemerland*. Zie **DAALMER**.

AELOPE, strand in *Oost-Indie*, resid. *Amboina*, op het N. westelijke gedeelte van het eiland *Ceram*. Er groeijen veel casuarisboomen.

AEMBUREN, geh. prov. *Friesland*, kw. *Westergoo*, griet. *Wonseradeel*, arr. en 5 u. W. van *Sneek*, kant. en 1½ Z. W. van *Bolsward*, onder het d. *Parrega*, en 5 min. Z. van daar gelegen, tusschen het *Parregaster- of Zuidermeer*, het *Ypenbuurmeer*, het *Workumermeer* en de trekvaart van *Bolsward* op *Workum*. Men wil, dat het zijnen naam ontleent van de vroeger hier omstreeks gestaan hebbende state *Aominga* liever *Eminga*. Zie dit laatste woord.

AEMILIAPOLDER, pold. in *Noord-Brabant*. Zie **EMILIAPOLDER**.

AENGWIER, d. prov. *Friesland*. Zie **ENGWIER**.

AENGWIRDEN, anders ook wel **ANGWIARD**, **ANGWARDEN**, **ANGWERDET** en **ANJEWIER**, griet., prov. *Friesland*, kw. *Zevenwolden*, arr. *Heerenveen*, gedeeltelijk kant. *Heerenveen*, gedeeltelijk kant. *Tjallebert*, (11 m. k., 8 s. d.), palende N. aan *Utingeradeel*, O. aan *Opsterland*, Z. aan *Schooterland* en W. aan *Haskerland*. Om haren kleinen omvang wordt zij dikwijls de **KLEINE GRIETEN** geheeten, terwijl zij, bij eene vroegere verdeeling van het aloude *Friesland* in zeven *Zeelanden*, in oudtijden **HANDMARE** genaamd was.

Zij bevat de dorpen *Gersloot*, *Tjallebert*, *Lunjebirten* *Terband*, benevens het noordelijke gedeelte van het vl. *Heerenveen*, is ongeveer 6800 bund. groot, telt 2500 inw., onder welke 1450 Herv., die ofschoon hier 4 kerken hebbende, allen tot de gem. *Tjallebert-Lunjebirt-Gersloot-en-Terband* behooren. De *Doopsgez.*, die voorheen tot de gemeenten *Heerenveen* en de *Knijpe* behoorden, hebben thans mede eene kerk in deze griet., maar de R. K. behooren nog tot de statie van *Heerenveen*.

Deze griet. wordt door eenen dijk of rijweg, die, uit *Haskerland* komende, van den *Straatweg* bij *Terbandsterschans* door de geheele griet. naar *Opsterland* loopt, in het binnendijkster en het buitendijkster gedeelte gescheiden. Voorheen bestond zij geheel uit veengrond en leverde zeer veel turf, waaronder die van den *Oudeweg* bijzonder gewild was, en nog heden goeden afstrøk heeft. In het binnendijkster of zuidelijke gedeelte, waar de dorpen als op een rij in het geboonte gelegen zijn, had men eertijds hooge veeën die, thans uitgeveend, in zandige bouwlanden herschapen zijn. In het buitendijkster of noordelijke gedeelte is laag veen en hooiland, waardoor vier lange lijnregte en bijna evenwijdige vaarten van het Z. O. naar het N. W. tot in het *Oud Deel* en voorts naar de groote wateren van *Utingeradeel* loopen. Deze vaarten dienen tot noodige wa-

terlozing voor de Lage landen. In 1834 is het vierde en vijfde veen-district, bevattende het grootste gedeelte van AENGWIDEN, bepodderd. Toen zijn er drie groote watermolens aan de noordzijde gebouwd, en aan den westkant, van den polder in den straatweg, 1 u. ten N. van Heereuveen, sluizen of wel een verlaat aangelegd, waarbij de buurt en de bestaande menigvuldige groote turfchuren den naam verkreeg van Bij de Nieuwebrug.

Bij den watervloed van 6 Februarij 1825, werd deze grietenij eene schade van 15,700 gulden toegebracht.

Het wapen van AENGWIDEN is: drie boomen, waar tusschen en nevens vier turven op een schild, gedekt met de landsheerlijke kroon.

AEOLIE, kreek in *Nederlandsch Guiana*, kol. *Suriname*, die zich met enen oostelijken loop, aan den linker oever, even beneden een Indiaansch kamp, in de steeds ruischende *Marowijne*, de breede grens-rivier tusschen *Suriname* en *Cayenne*, uitstort. Zij is slechts voor corjalen bevaarbaar, doch ongemeen rijk aan versehe visch, heimaars, prariprai's, sidderalen enz.

AERT (TER), TER AARD, of TEN AARTE, geb. in *Noordenveld*, prov. *Drenthe*, kant. en $\frac{1}{2}$ u. N. van *Assen*, gem. en $\frac{1}{4}$ u. van *Vries*.

AERTSWAERD of AERTSWAERDE, voorm. d. in den *Grooten-Zuid-Hollandschen waard*. Zie AERTSWAART.

AETSVELD, streek lands in *Gooiland*, prov. *Noord-Holland*, arr. *Amsterdam*, kant. *Weesp*, gem. *Weesperkerspel*, palende N. aan de Gaasp, de stad Weesp en de Vecht, O. en gedeeltelijk Z. aan de Vecht, voorts Z. aan Nichtevecht en den Over-Baambrugschen polder, en W. aan het riviertje het Gein.

Deze streek wordt door een watertje, het Aetsveldswat, in BINNEN-AETSVELD en OVER-AETSVELD onderscheiden, en bevat den Beggijzen-polder, den Borlandschen-polder en den Roodemolen-polder.

AETSVELD (BINNEN), streek lands in *Gooiland*. Zie AETSVELD.

AETSVELD (OVER), streek lands in *Gooiland*. Zie AETSVELD.

AETSVELDWAT, watertje in *Gooiland*, prov. *Noord-Holland*, dat bij Hinderdam uit de Vecht voortkomt, door Aetsveld en vervolgens door de stad Weesp heen stroomende, zich weder in de Vecht ontlast.

AFFAIRE (MON), koffij-plant. in *West-Indië*, kol. *Suriname*. Zie MON AFFAIRE.

AFFAN, riv. in *Oost-Indië*, in het oostelijke gedeelte van het eil. *Ceram*. Zij valt met eenen zuidelijken loop in zee.

AFFAN, d. in *Oost-Indië*, op het eil. *Ceram*, in *Goemilan* of het oostelijke gedeelte, aan de rivier van denzelfden naam, in eene woeste en bergachtige streek.

AFFERDEN of AEFERDEN, fraai d. in *Opper-Gelder*, prov. *Limburg*, distr. arr. en 9 u. N. van *Roermonde*, kant. en 4 u. N. van *Horst*, gem. en 1 u. N. van *Bergen*, $1\frac{1}{2}$ u. Z. van *Gennep*, aan den straatweg van Maastricht op Nijmegen. Er is hier eene R. K. kerk, die door eenen Pastoor en eenen Kapellaan bediend wordt. De statie behoort tot het vicar. van het voorm. bisd. *Roermonde*, dek. van *Cuyk*, en telt 1000 ziel.

AFFERDEN, of OFFERDEN, d., prov. *Gelderland*, kw., arr. en $5\frac{1}{2}$ u. W. ten N. van *Nijmegen*, distr. *Rijk van Nijmegen*, kant., gem. en 1 u. Z. O. van *Druuten*, $6\frac{1}{2}$ u. van *Arnhem*. Het ligt een eind wegs van den Waaldijk en vormt met *Druuten* en *Deest* eenen driehoek. Men heeft er 650 inw., van welke de R. K., die hier eene kerk

hebben, tot de statie van *Afferden-en-Deest* behooren. De Hervormden worden tot de gem. van *Afferden-Druten-en-Deest* gerekend.

AFFERDEN-DRUTEN-EN-DEEST, kerk. gem., prov. *Gelderland*, klass. van *Nijmegen*, ring van *Batenburg*. Het is eene combinatie, die evenwel slechts éene kerk te *Druten* heeft en 120 zielen telt. Het beroepen van den Predikant geschiedt door den kerkeraad.

AFFERDEN-EN-DEEST, R. K. statie, vicar. van het voorm. bisd. van *Roermonde*, dek. van *Druten*. Men heeft er 1060 zielen en 2 kerken, één te *Afferden* en één te *Deest*, die door eenen Pastoor en eenen Kapellaan bediend worden.

AFSCHIED of **ASCHIED**, ook wel **ARZER**, geh. in *Salland*, prov. *Overijssel*, arr. en 3½ u. N. ten W. van *Zwolle*, kant. en 3 u. N. O. van *Kampen*, bevattende dat gedeelte van de gem. *Genemuiden*, dat westen de stad van dien naam gelegen is. Men kent dit geh. tegenwoordig, in den omtrek niet anders, dan onder den naam van **AAN DEN ZEEDEIJK** of **BIJ DE VENERLUJTERLILJ**.

AGAM, distr. in *Cost-Indie*, op de Westkust van het eil. *Sumatra*. Er is hier een Nederl. ambtenaar.

AGATHA (ST.), d. of liever buurt in het *Land van Cuyk*, prov. *Noord-Brabant*, arr. en 8 u. N. O. van *Eindhoven*, kant., distr. en 2 u. N. ten W. van *Bosmeer*, gem. *Cuyk-en-St.-Agatha*, ½ u. Z. van *Cuyk* en even zoo ver N. van *Oeffelt*, niet ver van de *Maas*. Dit dorp, hetwelk door de landlieden gemeenlijk **St. Aagt** of **St. Aagt** genoemd wordt, heeft zijn bestaan te danken aan een monnikenklooster van de orde der kruisheeren, dat hier nog in wezen is (zie **AAGTKLOOSTER**), weshalve het ook wel op de kaarten enkel onder den naam van **St. AAGTKLOOSTER** voorkomt. Het d. behoort kerkdijk onder *Cuyk*, hoewel de inw. veelal in de kloosterkerk ter misse gaan; ook is er eene school.

AGATHA-KLOOSTER (ST.), voorm. nonnenklooster te *Amersfoort*, dat in 1399 gesticht is, door **RUTGERUS VAN DEN DOEK** en zijne huisvrouw **BELIA**, die daartoe hun huis en onderscheidene renten overgaven ten dienste van de *St. Agatha-zusters*. In het jaar 1404, hebben de daarin wonende geestelijke dochters, zich onder de orde der *Minimen* begeven; maar in 1455 is door haar de regel van *St. Augustinus* aangenomen. Het klooster is na de Kerkhervorming in burgerhuizen veranderd of tot andere gebruiken geschikt gemaakt.

AGATHA-KLOOSTER (ST.), voorm. nonnenklooster te *Delft*. Het had zijne eerste opkomst in het *Nieuwland* aan de *Geerweg*, buiten de stad, daar eerst eenige zusters in het jaar 1480, bij elkander gewoond hebben in eene gehuurde huizing. Maar in het jaar 1490 gaf zekere weduwe, met name **ALIDA BUSERS**, haar eene woonstede bij de oude kerk met een jaarlijksch inkomen. Deze stichting is met der tijd tot een prachtig en rijk klooster aangegroeid, waar de nonnen eerst naar den regel der *Minimen* leefden, later echter zich met de vergadering van *St. Janskamp*, bij *Vollenhoven*, vereenigden.

De laatste Pater, die dit klooster bestuurd heeft, was de geleerde **CORNELIUS MUSTUS**, die, na dit ambt 36 jaren zeer loffelijk bediend te hebben, den 10 December 1572, in het 72 jaar zijns ouderdoms, op last van **WILLEM VAN DER MARK**, Heer van *Lumey*, wreedaardig ter dood werd gebracht.

In het begin der Spaansche beroerten werd dit klooster tot een vorstelijk hof, waar **WILLEM I**, Prins van *Oranje*, zijn verblijf hield, alsmede tot eene vergaderplaats der Algemeene Staten, gebesigd, tot

dat de gezegde Prins aldaar, den 10 Julij 1584, door BALTHASAR GERARDS vermoord werd, met het schot van eene pistool, geladen met drie kogels, waarvan de gaten ten huidigegen dage nog aldaar in den muur te zien zijn. Thans dient het kloostergebouw grootendeels tot kaserne, terwijl de kerk gedeeltelijk tot eene latijnsche school, gedeeltelijk tot eene kerk voor de Fransche gemeente, ingerigt is.

AGATHA-KLOOSTER (ST.), voorm. nonnenklooster te Zwolle.

Zie WIJSTENHUIS.

AGELO (GROOT) of GROOT AGELE, geh. in *Twenthe*, prov. *Overijssel*, arr. en 4 u. N. O. van *Almelo*, kant. en $\frac{1}{2}$ u. Z. van *Ootmarsum*, gem. en 2 u. W. ten N. van *Denekamp*.

AGELO (KLEIN) of LUTTEKEN AGELE, geh. in *Twenthe*, prov. *Overijssel*, arr. en $4\frac{1}{2}$ u. N. O. van *Almelo*, kant. en $\frac{1}{2}$ u. Z. van *Ootmarsum*, gem. en $1\frac{1}{2}$ u. W. ten N. van *Denekamp*.

AGGEMA, voorm. state, prov. *Friesland*, kw. *Westergoo*, griet. *Wonsradeel*, $1\frac{1}{2}$ u. N. W. van *Witmarsum*, tot welk d. het behoort, $\frac{1}{2}$ u. Z. O. van *Pingjum*, bij het buurtje de *Kampen*, niet ver van de *Pingjumer vaart*. Thans is het eene hofstede, die nog kennelijke *Mijken* van haren ouden luister draagt.

AGGER, riv. voorheen aan *Zeeland*, later, door indijking, aan *Noord-Brabant* gekomen, thans voor het grootste gedeelte in den *Zuidpolder-van-Woensdrecht-gemeen-met-Hinkelenoord*, ingedijkt; waar de oude strang van dat water nog dien naam draagt.

AGGER of AEGEN, voormalig d. en heerl. op het eil. *Zuid-Beveland*, prov. *Zeeland*, dat men gist, zijnen naam ontleend te hebben van de *Noormannen*, die vroeger zich op de kusten van ons vaderland onthielden, omdat er in *Denemarken*, tusschen de eilanden *Zeeland* en *Funen*, een eilandje van dien naam gevonden wordt, en in *Noorwegen* de namen van onderscheiden plaatsen daaraan verwant zijn, zoo als *Aggerhuus*, *Aggerhoe*, *Aggersund* enz. Zeker gaat het, dat dit dorp grooten ouderdom had, want het geslacht van den *Aegen* was reeds in 1187 bekend, en den 10 Julij 1240 werd het geheele ambacht van *Aggere en Iempolre*, door GODEVAART IV, Heer van *Breda* aan den Ridder HENDRIK BUFFEL geschonken. Deze of latere Heeren waren medebezitters van den tol op de *Honte*, want men vindt gewag gemaakt van een tolkantoor, dat aldaar in 1276 moet bestaan hebben, en de tol of het vrijgeleide van *Agger* genaamd was.

Het ambacht werd in *Groote en Kleine Agger* onderscheiden, de *Groote Agger* bevatte 1204 gemet. of ruim 550 hedendaagsche bund., de *Kleine Agger* 219 gemet. of ruim 100 bund., zoodat de geheele oppervlakte 1423 gemet. of ruim 650 bund. groot was. Het moet reeds vroeg aan overstromingen hebben ten doel gestaan, want in het jaar 1443 deed Heer HENDRIK VAN BORSSELEN VAN DER VERE hier een schor en aanwas, hem door den Hertog van *Brabant* afgestaan, bedijken; waarschijnlijk was dit wel het geheele ambacht van *Aegen*, immers dit is sedert altijd een eigendom van dien stam uit het huis van BORSSELEN gebleven, want ten jare 1511, werd het ten huwelijk gegeven aan Jonker JAN VAN BERGEN VAN WALBAIN, bij zijne vereeniging met Jonkvrouwe CHARLOTTE VAN BOURGONDIE VAN VERE. Na hun kinderloos overlijden schijnt het weder in eigendom aan de Heeren van Vere te zijn gekomen; althans dit goed was ook vroeger door MAJNILLAAN VAN BOURGONDIE, eersten Markgraaf van Vere, bezeten, en,

na zijn overlijden, ofschoon reeds onder de zee bedolven, tot zijn nalatenschap gerekend.

Het is zeer waarschijnlijk, dat de watervloed van 5 Nov. 1530, die zoo vele ambachten onder de golven bedekte, ook die heerl. zal overstromd hebben; want in het jaar 1536 schijnt hier eene herdijking te hebben plaats gehad, doch de geheele ondergang dezer heerd werd door den watervloed van 31 Januarij 1557 veroorzaakt; deze toech sloeg zes grondgaten in de dijken, van welke sommigen bij laagwater van 6 tot 8 vad. diep, anderen van 30 tot 40 roed. wijd waren, waardoor die zeeeringen bijna geheel en al vernietigd werden. Alle de huizen, schuren en stallingen, die gestaan hebben binnen de dijkkaadje van Bath, Hinkelenoord en onderhoorigheden, waren vernield en weggedreven. Men vreesde, dat ingeval deze ambachten niet herdijkt werden, de stroom van de twee rivieren de Hond en de Schelde, welke door de evengenoemde ambachten van een gescheiden waren, in korten tijd in malkander zouden vloeijen en ineensmelten, terwijl bovendien te duchten stond, dat het land van Saftinge grooten last zoude lijden. Den 2 Mei 1552 verleende Keizer KAREL V octrooi tot herdijking van den *Agger*, *Bath* en *Hinkelenoord*, en begiftigde die ambachten met verscheidene vrijheden.

Het schijnt evenwel, dat door den verschrikkelijken watervloed van 1 November 1570, bij de geschiedschrijvers onder den naam van *Allerheiligenvloed* bekend, deze dijken weder vernield zijn, en dat daarna het ambacht van *Agger* niet weder in zijn geheel beverscht is, ofschoon later gedeelten daarvan, onder den naam van *Grooten en Kleinen Agger*, als polders ingedijkt en met *Hinkelenoord* benevens het *Zuidland-van-Woensdrecht* in eene dijkkaadje besloten zijn, welke bedijking tegenwoordig éénen polder uitmaakt, die den *Zuidpolder-van-Woensdrecht-gemeen-met-Hinkelenoord* geheeten is, en tot de prov. *Noord-Brabant*, arr. *Breda*, kant. *Bergen op Zoom*, distr. *Rozendaal*, gem. *Woensdrecht-Hoogerheide-en-Hinkelenoord* gerekend wordt.

Het laatste, dat men van de Heerlijkheid *Agger* aangeteekend vindt, is, dat 's lands Staten den 23 Sept. 1655 hebben afgealagen het verzoek van *GUILLAUME ALBERT MARQUIS DE WARGINES*, *Baron de Crecoeur*, om daarmede verleid, en van zijn verzuim van dit vroeger verzocht te hebben, ontheven te worden.

De kerk van *St. Pieter te Middelburg*, bezat 75 gemeten (ongeveer 35 bund.) lands schotvrij in dit ambacht, mits betalende vijf groot van het gemet. Deze eigendom was haar aangekomen bij gifte van *Mr. ANTONIJ REINERSZ*, Doctor in de medicijnen en Kanonik van voorzeide kerk, onder voorwaarde, dat zij daar voor zouden onderhouden zes bedden voor even zoo vele armen.

In het geestelijke werd de *Utrechtsche Bisschop* hier als hoofd erkend en het dek. van *Zuid-Beveland* had het kerkelijk regtsgebied. Het wapen dezer heerlijkheid was eene zwarte lelie op een goud veld.

AGNESBERG, voorm. klooster, ook wel het *AGNIETENKLOOSTER* of, naar zijne ligging op den *Nemelerberg*, het *BERGKLOOSTER* genoemd, in *Salland*, prov. *OVERIJSSSEL*, $\frac{1}{2}$ u. N. O. van *Zwolle* onder *Zwellerkerspel*, aan de *Vecht* gelegen. Het werd in 1398 gevest, door broeders van het gemeene leven, uit de paterschool, door *GREET GAST* te *Deventer* gesticht, die om den veelvuldigen aanloop der menschen te vermijden, zich hier in de eenzaamheid van eene heuvelachtige streek, welke zij te dien einde van de erfgenamen van *BERKEN* en *NEMEL* verkregen

hadden, gingen afzonderen. Maar opdat het huisgezin, als door geene gelofte aan elkander verbonden, niet uit onstandvastigheid verlopen mocht, besloten zij de orde van den H. AUGUSTINUS aan te nemen, en als Reguliere Kanonniken onder zijne tucht te leven; tot welk voornemen zij door het voorbeeld der broeders van het naburig klooster van Windesheim nog meer werden aangezet. De stad Zwolle trachtte zekter, met al haar vermogen, hen in het voornemen tot bouw van een klooster te stuiten; waarschijnlijk uit vrees, dat de goederen der broederschap daardoor geestelijk, en gevolgelijk van alle schatting bevrijd zouden worden, hetwelk voor de gemeene inkomsten zeer ondeelig was. Hierop bood EGERT MULLAERT, een vermogend schildknaap te Hasselt, hun een vrij landgoed aan, WESTERHOF genaamd, hetwelk hij digt bij den *Gerner*, onder de parochie van *Dalsen* had liggen. Deze gift en het voornemen der broeders werd, den 18 Januarij 1398, door FREDERIK VAN BLANKENHEIM, 81sten Bisschop van Utrecht, goedgekeurd. De kerk was reeds gebouwd, en vier broeders hadden te dezer plaatse, die door hen *Marienhof* genoemd werd, hunne geloften al afgelegd, als zij, bevindende dat de grond niet geschikt was om er een klooster te bouwen, nog tenzelfden jare, met goedkeuring van den voorzeiden Bisschop, niettegenstaande de tegenstribbeling der Zwollenaars, naar den Nemelenberg terug keerden. Als intusschen JOHAN VAN ONKEN, die tot dus verre het bestuur over dit convent gehad had, bij hunne wederkomst met de zijnen naar Vollenhove vertrokken was, hebben die van Windesheim, met welke de broeders van dit convent zich in 1399 vereenigd hadden, hun tot eenen Overste gegeven JOANNES, den ouderen broeder van THOMAS A KEMPIS. Den 8 April 1412 werd de kerk van dit klooster, den 4 Maart 1442 het kerkhof, en den 17 November 1455 vier altaren in de kerk plegtig ingewijd.

Dit klooster is niet onvermaard gebleven, doordien de beroemde THOMAS A KEMPIS, die, in den jare 1399, aldaar zijne proefjaren van de kloosterlijke tucht begon, 6 jaren daarna Kanonnik, later Procurator en tweemaal Sub-Prior werd, eene kronijk van dit gesticht geschreven heeft, terwijl hij er almede het uitmuntende werkje: *de Imitatione Christi*, d. i. *over de Navorging van Christus*, te boek stelde. Het klooster is, even als alle andere dergelijke gestichten in ons vaderland, na de Kerkhervorming vernietigd, en hoewel het later tot den grond geloopt is, wordt de berg of heuvel, waarop het gestaan heeft, door de R. K. inwoners uit de omstreken nog in hooge waarde gehouden 'en dikwerf bezocht. Het kerkhof van het klooster is echter in wezen gebleven en daarvan wordt nog veel gebruik gemaakt. Aldaar ligt begraven de beroemde JACOBUS KANTELAAR, wiens graf bedekt is met eenen blauwen grafsteen, waarop alleen zijn naam staat. Bij dit kerkhof staat een klein gebouw met een klokje en eene school.

AGNESKLOOSTER (ST.) Zie AGNIETENKLOOSTER ook wel JOSAFATENHUIS.

AGNETENDAAL of AGNIETENDAAL, voormalig nonnenklooster van de orde der Minimen, in de *Meijerij van 's Hertogenbosch*, kw. *Kempenland*, in het d. *Dommelen*, 2 u. Z. W. van Eindhoven, $\frac{1}{2}$ u. W. ten N. van Valkenswaard, aan den Dommel. Het werd in 1452 gesticht door zekeren DIRK BRUINIX, en nam, hoewel uit geringe beginselen voortgekomen, zoodanig toe, dat men er zeventig zusters te eener tijd in onderhouden heeft. In 1663 vertrokken eenige der geestelijke dochters uit vrees, dat de bepaalde vergunning van de Staten-

Generaal der Vereenigde Nederlanden eens ingetrokken, en zij genoodzaakt zouden worden, van daar te verhuizen, onder geleide van zekere JOHANNA BROUWERS, naar de stad Weert, in het graafschap Hoorn, kochten aldaar een stuk lands en bouwden er een klooster van denzelfden regel, terwijl de overigen te AGRITENDAALE bleven tot het jaar 1716, wanneer zij, volgens bevel van 's lands regering, zich genoodzaakt zagen, dit oord te verlaten. Toen begaven zij zich naar Arendonk, een dorp bij Turnhout, waar zij sedert hnn verbleef hielden.

AGNIETENKLOOSTER (ST.) te *Amersfoort*, voorm. nonnenklooster te *Amersfoort*, dat in 1380 gesticht is, door eenige weduwen en maagden, die in armoede bij elkander gingen wonen, aan de stadvesten, op eene plaats, die de Visscherij of Glashorst genaamd werd. In het jaar 1399 zijn de Agnes-zusters geworden boetdoenende zusters onder de derde orde van St. FRANCISCUS. Nadat dit klooster ten gevolge der Kerkhervorming door de nonnen verlaten was, is het in het jaar 1662 tot eene latijasche school ingerigt, waartoe het nog gebruikt wordt.

AGNIETENKLOOSTER (ST.) te *Amsterdam*, voorm. klooster van Regulieren Kanonikessen dat op de oudezijds achterburgwal stond. Na de Reformatie werd de kerk van dit klooster door de admiraliteit tot een pakhuis gebruikt; toen in 1631 de doorlichtige school binnendie stad opgerigt werd, heeft men dit gebouw bekwaam gemaakt, tot het geven der openbare lessen, en sedert is het daarvoor in gebruik gebleven.

AGNIETENKLOOSTER (ST.) te *Arnhem*, voorm. klooster van Augustijnernonnen. Deze nonnen hebben aldaar eene vaste woonplaats gekregen in het jaar 1404. Omtrent het midden der zestiende eeuw was het St. Catharina-gasthuis, dat vroeger in de Bakkerstraat stond, alwaar het, in 1306, door REINOUDE I, Graaf van Gelder, gesticht was, derwaarts overgebracht.

AGNIETENKLOOSTER (ST.), ook wel JOSAFATSHUIS geheten, en eenige jaren herwaarts niet anders dan het SPIEGELKLOOSTER genaamd, voormalig klooster van Reguliere Kanonikessen der St. Augustinusorde in *Delfland*, prov. *Zuid-Holland*, aan de Zusterlaan, even buiten de Oostpoort der stad Delft. Het is onzeker wanneer dit klooster gesticht is, maar het bestond reeds in het jaar 1420. Na de Kerkhervorming gesloopt zijnde, is het in woonhuizen veranderd, die met eene dwarsstraat van elkander gescheiden zijn.

AGNIETENKLOOSTER (ST.) te *Deventer*, voorm. klooster van Reguliere Kanonikessen, dat in 1305 gesticht was. Het werd ook wel BUYSKENSKLOOSTER genoemd, naar zekeren REINERUS BUYSKENS, die de eerste zusters om niet huisvesting verleende. Na de Kerkhervorming is het klooster gedeeltelijk afgebroken en er eene straat midden doorheen gelegd, terwijl een gedeelte daarvan tot bank van leening dient.

AGNIETENKLOOSTER (ST.) te *Dordrecht*, voorm. klooster van Augustijnernonnen. Het is gesticht in het jaar 1326 en was onderhoorig aan het kapittel van *Windesheim*. De kerk, die in 1494 gebouwd is, had drie altaren. Ter zijde van het koor was buitenwaarts een kapelletje gesticht, waarvan men verhaalt, dat er een wonderdadig Lieve Vrouwebeeldje gevonden werd. Dit klooster werd in 1579, nadat het door de nonnen verlaten was, tot een H. Geest- of Pesthuis verbouwd, welk huis, in het jaar 1692, op verzoek van H. Gocstmeesteren, door de Staten van Holland en West-Friesland,

in het bezit gesteld werd van alle de aan dit klooster behoorende goederen, op voorwaarde, dat de onderhouding van voorzeide nonnen, en nog achttien in getal, zoude zijn en blijven tot der verzoekers lasten.

AGNIETENKLOOSTER (ST.) te Enkhuizen, voorm. nonnenklooster dat in 1515 gesticht, en na de Reformatie tot burgerhuizen herbouwd is.

AGNIETENKLOOSTER (ST.) te Gorinchem, voormalig nonnenklooster van de orde der Minimien, dat in 1401 door zekere weduwe, met name **LYSSET FLORISS SPRONKS** gesticht is, en waarin ten jare 1403, op St. Maartens avond, de eerste kloostergeloften gedaan werden. In het jaar 1412 werd de kerk ter eere van den H. Apostel **ANDRIS**, van St. **JAN den Dooper** en van den H. **AGNES** ingewijd. Thans echter is er geen overblijfselen van dit klooster meer te vinden. De laatste regent van dit zusterhuis is geweest, **JOHAN VAN OOSTERWIJK**, een der martelaren van Gorinchem.

AGNIETENKLOOSTER (ST.) te Gouda, voorm. nonnenklooster, dat in 1515 gesticht is, en welks kerk thans tot bank van leening dient.

AGNIETENKLOOSTER (ST.) te 's Gravenhage, voorm. nonnenklooster van de orde der Minimien, dat zijne ingang had in het Westende. Het is in 1576 grootendeels tot een weeshuis ingerigt, waartoe het nog dient; terwijl vermoedelijk het gebouw, dat thans tot eene rijksche school gebruikt wordt, mede een gedeelte daarvan zal hebben gemaakt.

AGNIETENKLOOSTER (ST.) te Harderwijk, voorm. klooster van Reguliere Kanonikessen, dat in het begin der 14de eeuw, op de Korenmarkt aldaar, gesticht was en na de Hervorming in burgerwoningen veranderd is.

AGNIETENKLOOSTER (ST.) te Leyden, voorm. klooster van Reguliere Kanonikessen, dat dicht bij de Vrouwenkerk stond en geheel tot burgerhuizen verbouwd is.

AGNIETENKLOOSTER (ST.) te Rhenen, voorm. klooster van Reguliere Kanonikessen. Het is naderhand ten gebruike van de Paltsgravin **ELIZABETH**, dochter van **JACOB I**, Koning van Engeland, en gemalin van den Paltsgraaf **FREDERIK V**, in een paleis veranderd.

AGNIETENKLOOSTER (ST.) in Salland, voorm. klooster van Reguliere Kanoniken. Zie **AGNESBERG**.

AGNIETENKLOOSTER (ST.) in Salland, voorm. nonnenklooster, dat ook wel, naar de plaats waar het gestaan heeft, *op de Maat* genoemd werd. Het lag niet ver van de Diezerpoort der stad **Zwolle**, was in 1454 gesticht, werd bewoond door jonge dochters, die zonder eenige gelofte te doen, alleen door den band van eenen godvruchtigen wil vereenigd bleven, en stond onder de bestiering der Broeders van het Gemeene leven. Toen het in 1588 door den storm der Nederlandsche bevoerten verwoest en verdelgd was, is, van het overgebleven muurwerk, de daartegenover liggende schans, **Suikerberg**, opgebouwd, maar de grond is gedeeltelijk door het aanleggen der stadsgracht weggedolven, gedeeltelijk tot tuinen aangelegd.

AGNIETENKLOOSTER (ST.) te Schoonhoven, voorm. nonnenklooster, dat in 1399 gesticht was, en in 1414 de orde der Minimien aannam. Een gedeelte der gebouwen is, nadat de zusters het ontwaard hadden, tot woonhuizen herbouwd, en een gedeelte is een met boomen beplant plein geworden.

AGNIETENKLOOSTER (ST.) te Tiel, voorm. klooster van Franciscaner nonnen. Het werd in 1443, door **RUDOLF VAN DIEPHOLT**,
I. DEEL.

55en Bisschop van Utrecht, bevestigd, en daarbij, in 1478, een kerk gesticht. In de 17de eeuw werd het door de stad overgenomen en aan de kloosterlingen eene jaarwedde toegelegd. Van dit klooster bestaat thans niets meer, dan het huis, tegenwoordig de woning van den Rector der latijnsche school, en het daartegen overstaand gebouw, vroeger voor een provoost, en het laatst tot een hospitaal gebruikt; deze gebouwen hebben echter, merkelijke veranderingen ondergaan, zijnde het eerstgemelde geheel vernieuwd. De huizen, die aan de westzijde van de Westleidensche straat, tusschen de poort en de kerk staan, behoorden mede tot het klooster, en van deze was toen het middelste het paterhuis. Van de bleek en boomgaard zijn, in 1602, twee straten aangelegd, die tegenwoordig het Bleekveld heeten. Waar vroeger de kloosterpoort stond, is nu nog, onder eenen boog, de ingang tot het Bleekveld. De kerk, die nog bestaat, wordt sedert 1656 tot eene latijnsche school gebruikt.

AGNIETENKLOOSTER (ST.) te *Utrecht*, voormalig klooster van Reguliere Kanonikessen, naar den regel van den H. AUGUSTINUS. Het is vermoedelijk in 1418 begonnen het te bouwen, en het werd te *JERUSALEM* geheeten naar eene plaats buiten Utrecht, waar het vroeger schijnt gestaan te hebben. Het gebouw van dit klooster, hoewel veranderd en vertimmerd, is thans nog in wezen, zijnde een gedeelte daarvan tot een werkhuis, en een ander gedeelte tot een weeshuis, gemeenschappelijk het *KINDERHUIS* genoemd, ingerigt.

AGRIPPINÆ (PRÆTORIUM), oudtijds een Romeinsch kasteel aan den middelsten Rijnmond. Zie *BARRIS (HUIS 15)*.

AGTEVELD, buursch. prov. *Gelderland*. Zie *ACSTERVELD (1)*.

AHA, voormalig kast., prov. *Utrecht*. Zie *AA (TER) of TER AAN*.

AHA, riv. in *Drenthe, Gelderland* en *Overijssel*. Zie *AA* of *AA*, *KALTE AA*.

AHINOESSA, berg in *Oost-Indië*, op het *Ambonsche eil. Ceram*, niet ver van het noordelijke strand, nabij het dorp Hatoewe. Voorheen lag het dorp Lissabatta gedeeltelijk op dezen berg, maar heeft zich sedert 1671 zeer ver langs het strand uitgebreid.

AHN of *Arn*, geh. in het groot hert. *Luxemburg*, arr. en 5½ u. van *Luxemburg*, kw., kant. en 2 u. Z. van *Grevenmacher*, gem. ½ u. N. ten O. van *Wormeldingen*, aan den *Moazel*.

AHOEN, riv. in *Oost-Indië*, op het westelijke gedeelte van het *Ambonsche eil. Ceram*, in den Oceaan, ten N. van dat eil., uitloopende *AHU*, geh. in *Luxemburg*. Zie *ANN*.

AJER AMBILAN, riv. in *Oost-Indië*, op het *Sundassche eil. Sumatra*. Zie *INDRAGIRI*.

AJERHADJI, landstreek in *Oost-Indië*, op het eil. *Sumatra*, onder de linie.

AJERHERBA, riv. in *Oost-Indië*, op de W. kust van het eil. *Sumatra*, met eenen westelijken loop uit de binnenlanden komende en zich in het rijk *Indrapoura*, in de Indische zee, ontlastende.

AJERHERBA, fort in *Oost-Indië*, op de W. kust, van het eil. *Sumatra*, in het rijk *Indrapoura*, omtrent ¼ m. van den mond der rivier van denzelfden naam; de reede is er slecht en de rivier, aan haren mond door eene sandbank verstopt, is alleen voor kleine vaartui-

(1) Alle de overige namen, die men wel eens met *Aor* gespeld vindt, soeke men insgelijks op *ACHT*.

en bruikbaar. Men drijft hier veel handel in peper, goud, was, voor en katoen.

AJER HITAN, riv. in *Oost-Indië*, op de oostkust van het *Sumatra* eil. *Sumatra*.

AJER MASIN of *ZOUTE RIVIER*, riv. in *Oost-Indië*, op het *Ambonsche* eil. *Ceram*, op den N. O. hoek van dat eiland omstreeks Nieuw *Saroe* in den Oceaan uitlopende.

AJER TALLA, riv. in *Oost-Indië*, op de zuidkust van het *Ambonsche* eil. *Ceram*, Zie **TALLA**.

AIGUISERIE, geh. in *LUXENBURG*. Zie **SCHLEIFMUEL**.

AIJEN, geh. prov. *Limburg*. Zie **HEIJEN**.

AJO, houtgrond, in *West-Indië*, kol. *Suriname*, aan den linker oever der *Suriname*, tusschen *Horab* benedenwaarts en het land van *Surinamombo* bovenwaarts; 800 akk. groot.

AITNOCH, vereenigd met *Elisabethshoop*, kweek- en kostgrond in *West-Indië*, koll. *Suriname*, aan den linkeroever der riv. *Saracacca*, tusschen de verlaten gronden *Goede Intentie* benedenwaarts, Nieuw *Vermaak* bovenwaarts; 200 akk. groot.

AKAT of *AGAT*, op sommige kaarten *ARAT*, eil. in *Oost-Indië*, N. O. van het *Ambonsche* eil. *Ceram*, vlak tegen over den mond der rivier *Ajer Masin*. Het is 1 m. lang en $\frac{1}{2}$ m. breed met een breed rif omsoomd.

AKENDAM, voorm. amb. in het *Baljuwschap van Brederode*, prov. *Noord-Holland*, dat in twee deelen afgescheiden was, die naar derselver gelegenheid *Noord Akendam* en *Zuid Akendam* genoemd werden. Niettegenstaande zij ruim $\frac{1}{4}$ u. gaans van malkander afgescheiden lagen, hadden zij te zamen ééne regtbank. *Noord Akendam* paalde N. aan de gem. *Velzen*, O. aan *Sparendam*, Z. aan *Schotervlieland* en W. aan de *Zandpoort*; *Zuid Akendam*, N. aan *Hoogerwoerd*, O. aan het *Spaarne*, Z. aan het gebied der stad *Haarlem* en W. aan *Overveen* waarvan het door den *Beft* afgescheiden wordt. Thans zijn het twee geh., arr. *Haarlem*, kant. *Bloemendaal*, gem. *Schoten en gehuchten* die eene heerlijkheid uitmaken, welke de stad *Haarlem* in eigendom toebehoort. *Noord Akendam* ziet men ongeveer 700 ell. buiten de stad *Haarlem*, ter regterzijde van de *Kleverlaan*, de nog zeer geringe overblijfselen van het *HUIS TE KLEEF*. Zie voorts **KLEEF** (*HUIS TE*).

AKENDAM (NOORD en ZUID-), twee geh. in *Noord-Holland*. Zie **AKENDAM**.

AKERSTEE, voorm. havezate, in *Salland*. Zie **AKERSTEIN**.

AKERSLOOT, gem. in *Kennemerland*, prov. *Noord-Holland*, arr. *Alkmaar*, kant. *Alkmaar* No. 1 (11 m. k., 3 s. d.), palende N. aan de gem. *Heilo* en *Schermer*, O. aan *Graft en Jisp*, Z. aan *Uitgeest* en W. aan *Limmen* en *Heilo*. Zij bestaat behalve uit het dorp *Akersloot* of de *Kerkbuurt*, uit *Starting*, de *Sluisbuurt*, de *Molenbuurt*, en *Boekel*, (welke vijf buurten het eigenlijk *AKERSLOOT* uitmaken), voorts uit *Westwoude-en-Stierop*, *Oostwoude*, een gedeelte van het *Starnmeer* en een gedeelte van de bedijkte *Schermeer* of de *Zuid Schermeer*, welke laatste kerkelijk met *Driehuisen* is vereenigd; en bevat voorts de volgende polders: den *Hempolder*, den *Kijfpolder*, den *Klaas Hoornpolder*, de *Binnengeesten*, den *Zwartendijk*, *Westwoude*, *Oostwoude* en den *Kogerpolder*, benevens gedeelten van de *Starnmeer*, den *Limmerpolder*, den *Boekelpolder*, de *Boekelmeer* en het *zui-*

delijk gedeelte van de Schermeer; vroeger bestonden hier nog drie buurten, Lamoor, den Hoorne en de Middelbuurt, die schier geheel zijn verloren geraakt.

Het is eene heerl., welke weleer aan de Edelen van dien naam toebehoorde. Waarschijnlijk kwam zij door het uitsterven van de geslacht aan de grafelijkheid, maar thans wordt zij in eigende bezeten door de stad Alkmaar, die ze, naar men wil, gekocht heeft om die van Akersloot te noodzaken eene schouw, welke zij over de ringsloot van de Schermeer, in de buurt den Hoorne, hadden, en waarmede de rijtuigen overgezet werden, weg te nemen, en er alleen een pont tot overzetting van voetgangers en vee te behouden, opdat zij, die met rijtuig naar de Schermeer en verder oostwaarts wilden, alsoo verplicht zouden zijn over Alkmaar te rijden, hetgeen den doortogt door die stad deed toenemen, maar tevens ten gevolge had, dat Akersloot in verval geraakte.

De gem. beslaat eene oppervlakte van ongeveer 2000 bund., telt 11 h. en 980 inw., onder welke 470 Herv., 460 R. K. en 20 Menu. Herv. hebben in dit ambacht 2 kerken, de R. K. 1 kerk en de Menu. behooren tot de gem. van *Graftdijk*. Er zijn 4 scholen, die des zomers te zamen 160 of 170 leerlingen hebben, maar des winters uithoofde van de ongunstige wegen, weinig bezocht worden. Men heeft er 1 houtzaagmolen en 1 korenmolen.

De inwoners die vroeger eenen aanzienlijken handel in kaas en zout dreven, vinden thans hun voornaamste middel van bestaan in den landbouw en het aankweeken van aardvruchten.

Het dorp Akersloot, op sommige kaarten Akersloot geheeten, ligt 2 u. Z. van Alkmaar, 3 u. N. O. van Beverwijk. Het heeft gemeenschap met Amsterdam, Purmerende, Alkmaar en de Helder; langs het Noord-Hollandsche kanaal, dat de gem. doorsnijdt; met Zaandam en de Zaanlandsche dorpen door middel van de Markerwaard, die in het gedeeltelijk in deze gem. liggende Alkmaarder of Lange meer uitloopt; en met Bakkum door de zoogenaamde Schulpvaart, langs welke alle schulpen, die op de stranden van Cautricum en Bakkum worden opgevischt, herwaarts worden vervoerd, om hier op het Alkmaardermeer in groote vaartuigen te worden overgeladen, die ze naar Zwartsluis en andere plaatsen, waar kalkbrandrijen gevonden worden, overbrengen; zijnde deze schulpen zeer gezocht, doordien men ze voor de beste houdt, die op de Hollandsche kusten gevonden worden, als de meeste kalkdeelen in zich bevattende.

Akersloot moet zeer oud zijn, daar men van dit dorp reeds vóór het jaar 900 gewag gemaakt vindt.

Men wil, dat het eertijds het hoofddorp van Kennemerland was, doch dit is geenszins te bewijzen; zeer zeker was het eenmaal een voornaam dorp, alwaar onderscheidene schepen te huis behoorden, waarvan reeders, kapiteins, stuurlieden en matrozen allen te Akersloot woonachtig waren, zoodat het voor ruim 300 jaren eene bevolking van 1700 zielen had, die voor het grootste gedeelte van de zeevaart en de visscherij bestonden, maar ten gevolge van de bedijking der Schermeer, Starnmeer, Beemster en andere polders, is de scheepvaart aldaar geheel vervallen.

De Herv. gem., die eerst gecombineerd was met *Uitgeest*, waarvan zij in 1583 gescheiden werd en later met *Limmen*, waarmede zij tot 1598 vereenigd bleef, heeft sedert 1600 eenen eigen Predikant,

in welken het beroep thans met agraatie van de regering van Alkmaar, in Ambachtsheeren, geschiedt. Zij telt ruim 200 ziel., en behoort tot de 1ste klass. en ring van Alkmaar. De eerste Predikant, die haar te dien tijde met *Uitgeest* bediende, was SIMON PAULUS, die van Scherphorn herwaarts beroepen werd. De kerk, die eenen zwaren vierkantigen toren, met eene stevige spits er op heeft, was voor de Kerkvorming aan den H. JACOBUS *den Meerderen* gewijd, ook werd de Kerkvorming aldaar bijzonder plechtig gevierd; en er waren twee sarijen, die door den Abt van Egmond begeven werden. De R. K. stie wordt onder het aartspr. van *Holland en Zeeland*, tot het dek. in *Noord-Holland* gerekend. Zij heeft eene nette kerk, waarin de kerkdienst door eenen Pastoor wordt waargenomen. De pastorij van Akersloot werd vóór de Hervorming bij beurten door den Paus en den roost van de Marienkerk te Utrecht begeven. Men heeft op dit d. een school, die des zomers 60 of 70 leerlingen telt. Voorheen moet er ook een adellijk slot van de Heeren van AKERSLOOT geweest zijn, doch hiervan bestaat thans niets meer, zoodat men zelfs de juiste plaats, waar het zoude gestaan hebben, niet meer weet aan te wijzen.

De inw. van dit d. zijn van ouds vermaard geweest om hunne dapperheid, als hebbende zij niet zelden onder de Kennemers in hunne oorlogen uitgemunt, waarvan zij onder anderen een blijk gaven ten jare 1182, toen de Friezen in dit dorp vielen, maar door de ingezetenen, door andere Kennemers bijgestaan, zoo wel ontvangen werden, dat zij met groot verlies terugwijken moesten.

Hoeveel belang de landvorsten in hunne vriendschap stelden, blijkt uit eenen vrijbrief door Graaf FLORENZ V, ten jare 1277, op den huize Aalbrechtsberg gegeven, waarbij die van AKERSLOOT voor drie jaren kwijtschelding verkregen van schot en tollén. »Opdat zij haar,» zegt de Graaf, »te vrijwilliger en te dapperlijker zouden stellen tegens de Friezen en andere onze vijanden, hare medehulperen, en voorts het vland beschermen, het schot, dat zij ons tot hiertoe alle jaren pllegen te geven, voor den tijd van drie jaren naastvolgende kwijtschelden, ende so verre die twist tusschen ons en henlyuden langer geduurt zal hebben, ende onse voorsz. luyden haer prijsselijck dragen in 't voorsz. onse werck ofte dienst, soo sullen wij dan soo veel meer voor haer doen in den voosr. gevallen, dat zij voor goet en aengenaem moeten hebben. Boven desen bevrijen wij haer met *alle haer eijgen goeden, die zij voeren, tot in der eeuwigheid van alle schattinge van onse tol enz.*» Terwijl Hertog ALBRECHT VAN BEIJEREN erkende, dat de huu vroeger verleende tolvrijheid zich ook tot het stapelregt te Dordrecht uitstrekke. Almede hebben zij later vrouw JACOBA in hare ongelukkige oorlogen trouwhartig bijgestaan. In het beruchte kaas en broodspel hebben zij ook een voornaam deel gehad, doch dit hebben zij met 8000 kroonen moeten boeten. In 1573 werd het geheele dorp door de Spanjaarden in de asch gelegd.

Het wapen van AKERSLOOT is drie gouden akers op een rood veld.

AKERSLOOTER WOUDE, buurt in Kennemerland. Zie WOUDE (WEST).
 AKHOUMA, fort in Afrika, in Opper Guinea, aan de Goudkust, in het rijk Adom, bij de Kaap der Drie Punten (Cabo de Tres Puntas).
 AKKERBOOM, koffijplant. in *Nederlandsch Guiana*, kol. Suriname, aan den linker oever der Beneden Commewijne, tusschen Weltevreden benedenwaarts en Nieuwgrond bovenwaarts; 500 akk. groot, met 89 slaven.

AKKERS, poldertje prov. *Noord-Brabant*, arr. *Breda*, kant. *Oosthout*, gem. en N. van *Geertruidenberg*, W. van de riv. de *Douge*, omtrent 47 bund. groot. Het is in 1836 bekaaid.

AKKERS, aanwassen, op het *Bergsche veld*, prov. *Noord-Brabant*, langs den zuidwal benoorden *Geertruidenberg*.

AKKERSDIJK, pold. in *Delfland*. Zie **ACKERSDIJK**.

AKKERWOUDE of **ACKERWOLDE**, fraai d., prov. *Friesland*, kw. *Oostergoo*, griet. *Dantumadeel*, arr. en 4 u. N. O. van *Leeuwarden*, kant. en 2½ u. N. van *Bergum*, 1 u. Z. van *Dockum*, ½ u. W. van *Dantumawoude*, met eene Herv. kerk, die weleer twee torens had, en thans in combinatie met *Murmerwoude* door éénen predikant bediend wordt; de R. K. behooren tot de statie van *Dockum*. Dit dorp heeft eene uitvaart, die door het *Dockumermeer* in de *Woudvaart* en zoo naar *Dockum* loopt. Men telt er 880 inw.

AKKERWOUDE-EN-MURMERWOUDE, kerk. gem., prov. *Friesland*, klass. en ring van *Dockum*. Het is eene combinatie, welke twee kerken heeft, die door éénen Predikant bediend worden. Zij telt 880 zielen.

AKKRUM, kant., prov. *Friesland*, kw. *Zevenwolden*, arr. *Heerenveen*, bevattende de griet. *Haskerland* en *Utingeradeel* en daarin de navolgende 15 dorp.: *Akkrum*, *Akmarijp*, *Haskerdijken*, *Haskerhorne*, *Joure*, *Nes*, *Nijehaske*, *Oldeboorn*, *Oldehaske*, *Snikzwaag*, *Terhorne*, *Terkaple* en *Westermeer*. Het heeft eene bevolking van 7700 inw., die meest hun bestaan vinden in landbouw, veeteelt, veenderij, scheepvaart en handel in boter, kaas en turf.

AKKRUM, fraai en welvarend d. en kant. hoofdpl., prov. *Friesland*, kw. *Zevenwolden*, griet. *Utingeradeel*, arr. en 2½ u. N. van *Heerenveen*, 3½ u. Z. van *Leeuwarden*, 2½ u. O. van *Sneek*, aan de *Bos* en aan den straatweg van *Leeuwarden* op *Heerenveen*, betgeen dit dorp niet weinig levendigheid lijzet. Men telt hier 163 h. en nagenoeg 1100 inw., die in veeteelt, scheepvaart en handel in boter en kaas hun bestaan vinden en onder welke 480 Herv., 870 Doopsgez. en 40 R. K. De Herv., die hier eene groote kerk, voorzien van eenen spits toren, hebben, behooren tot de gem. *Akkrum-en-Terhorne*. De Doopsgez. hebben hier in 1836 eene schoone en groote nieuwe kerk gebouwd, die door éénen predikant bediend wordt. De R. K. worden tot de statie van *Eernsum* gerekend.

Tot dit dorp behooren de buurt *Henshuizen* benevens de gehuchte *Leenhuis*, *Meskewier*, de *Oude en Nieuwe Schouw* en *Weerhuis*. Vroeger vond men hier, behalve het klooster *Aalsum*, de *de ten*, *Abbema*, *Galama*, *Meske-*, *Metsela-* of *Metsingawiet* en *Sikkema*, die tegenwoordig niet meer bestaan. Thans zijn hier 1 dorpsschool met 156 leerlingen, 3 scheepstimmerwerven, 2 grofsmaderijen en 1 leerlooierij. Van de branderijen, die hier voorheen gevonden werden, zijn er echter thans geene meer aanwezig. Dit dorp heeft eene jaarmarkt, die den eersten Dingsdag in Augustus gehouden wordt.

AKKRUM is de geboorteplaats van den wis- en geneeskundigen *Johann Accronius*, in 1865 als Hoogleeraar te *Bazel* overleden. *Walke Sijmen* van **AKKRUM**, wordt geteld onder de heerschappen van *Zevenwolden*, die op den 23 Julij 1499 bij *Kropswolde* in de provincie *Groninga*, in den slag tegen den *Saksischen* ridder *Fox*, sneuvelde.

AKKRUM-EN-TERHORNE, kerk. gem., prov. *Friesland*, klass. van *Heerenveen*, ring van de *Lemmer*. Het is eene combinatie, welke twee kerken heeft, die door éénen predikant bediend worden. Zij telt ruim 700 zielen.

AHWARDIP, bij sommigen **ACKMANIP** of **ECMARIP**, d., prov. *Friesland*, fr. *Zeeuwolden*, in den Z. W. hoek der griet. *Utingeradeel*, arr. en 3 u. N. W. van *Heerenvoorn*, kant. en 2 u. Z. W. van *Akkrum*, 2 u. Z. O. van *Sneek*, 4½ u. N. van *de Lemmer*, was voorheen vrij aanzienlijk; nu echter van kleinen omvang, bevattende slechts 13 hu. en 110 inw., die allen van de véeteelt leven en onder welke 80 Herv. 99 R. K. en 10 Doopsg. De Herv. behooren tot de gem. *Terkaple-en-Idmarijp*, de R. K. tot de statie van *Heerenvoorn*, de Doopsg. tot de gem. *Terhorne*. Van de kerk bestaat hier niets meer, dan de taren. Vroeger stond hier de sterke stins *Galama*; thans ziet men er nog een oud Kerkhof van *St. Jansga*.

AKODA, d. en factorij op de *Kust van Guinea*. Zie *Acossa*.

AKOLINGAN, st. in *Oost-Indië*, in het zuiden van het *Sundasche eil. Celebes*, aan de Boeginezen baai. 2° 8' Z. B.

AKOOF, d. in *Zuid-Holland*. Zie *Ackoor*.

AKOON, d. in *Oost-Indië*, resid. *Amboina*, op de oostkust van het eil. *Noessa-Laout*, omtrent ½ mijl van *Abobo*. Het behoorde vroeger eiginlijk onder den Koning van *Amet*, maar stond onder eenen bijzondere heer, die van hem afhing, en in het begin der vorige eeuw 270 zielen, 42 weerbare mannen en 29 dati's onder zich had, in 1824 waren er 182 zielen, 80 leden der Herv. kerk en 46 schoolkinderen.

AKRA of **AKRA**, stranddistr. in *Afrika*, in *Opper-Guinea*, aan de *Goudkust*, O. van *Agonna*, voorheen een zeer bloeiend rijk, dat om zijnen uitgebreiden handel, voor een der rijkste stranddistrikten gehouden werd. Het werd later door die van *Aquambue* ten onder gebracht en behoort sedert tot dat rijk. Men vindt op dese kust het *Nederlandsche fort Crevecœur*. De vroeger hier zoo bloeiende handel is, zoo door het afschaffen van den slavenhandel, als door de hier gevoerde oorlogen, zeer verloopen.

AKRON, stranddistr. in *Afrika*, in *Opper-Guinea*, aan de *Goudkust*, W. van *Agonna* en O. van *Fantijn*, waaraan het vroeger ontkerwen was, met eenen berg, de *Duivelsberg* genaamd. Het wordt verdeeld in *Groot Akron* en *Klein Akron*, is zeer vruchtbaar en heeft veel tam en wild vee, maar eene geringe bevolking. Hier ligt het *Nederlandsche fortje Lijdzzaamheid*.

AKRON (GROOT), negerrijk, zijnde het noordelijkste gedeelte van het stranddistr. *Akron*, in *Opper-Guinea*, aan de *Goudkust*. Het ligt landwaarts in en vormt eene republiek.

AKRON (KLEEN), negerrijk, zijnde het zuidelijkste gedeelte van het stranddistr. *Akron*, in *Opper-Guinea*, aan de *Goudkust*. Het ligt aan zee en wordt door eenen vorst bestuurd.

AKSIM, fort in *Afrika*. Zie *AKTOMI* (St.)

AKSIM, stranddistr. in *Afrika*. Zie *AKTOMI*.

ALA, binnenwater op het eil. *Kilang*, in *Oost-Indië*, residentsch. *Amboina*, waar voorheen de nagelsluikers hunne vaartuigen verborgen.

ALA, OELI **ALA** of **LEALA**, gespansch. in *Oost-Indië*, resid. en eil. *Amboina*, kust *Hitoë*. Het bevat 5 dorpen *Ceyt*, *Hahoetoena*, *Libbalehoe*, *Waissela-a* en *Layn*.

ALABAN, gewoonlijk het *LANDSCHAP VAN DE VIER KOTTA'S* geheeten, distrikt in *Oost-Indië*, op het *Sundasche eil. Sumatra*, in de *Menangsche Bovenlanden*. Het grénst ten N. aan de *Rana Lima* *Poeloe*, of het *Landschap der vijftig kotta's*, ten Z. aan het distrikt *Lintouw*, heeft ten W. den berg *Goendeng Sago*,

en ten O. de bergketen, die de grenzen der Nederl. bezittingen op de W. kust van Sumatra uitmaken. De Riv. Sinamang doorstroomt het van het N. naar het Z. Het bevat de vier groote dorpen of kampongs Alaban, Ampalo, Gadoey, en Tabicantingie, benevens het fort Raaff. Het distrikt telt 8000 tot 9000 mw., welke grootendeels tot de wechabitische secte der Mahomedanen behooren, en tot 1852 onder het bestuur der Padres stonden. Na de nederlaag der Padres van Lintouw in dat jaar, heeft zich het opperhoofd der Vier kotta's aan het Nederl. Gouvernement onderworpen.

ALABAN, kampong of dorp in bovengemeld distrikt, waar de de Toewankoe, of het Opperhoofd der Vier kotta's zijn verblijf houdt.

A LA BONNE HEURE, indigoplant. in *Nederlandsch Guiana*, kol. *Suriname*, aan den linker oever der Beneden Commewijne, tusschen Zoelen benedenwaarts en Geertruidenberg bovenwaarts, ruim $\frac{1}{2}$ u. Z. van het fort Amsterdam; 500 akk. groot, met 47 slaven. De Negers noemen deze plant. SHARADOKKOR.

ALACCA, berg in *Oost-Indië*, resid. *Amboina*, op het eil. *Oms*, $1\frac{1}{2}$ m. van Rehoemoni. De vroeger hier omstreeks wonende eilanders leefden voorheen zeer verstrooid in het gebergte, bij huisgezinnen van 10 of 20 te zamen; toen de Portugezen hier geland waren, schaarden zij zich langzamerhand nader bijeen, vereenigden zich later met *Rihoemoni* tot een dorpje, en namen eindelijk hunne toevlugt tot dezen sterken berg, waar de Portugezen hen belegerden en ten laatste overwonnen. Na het verdrijven van dat volk, onder onze magt geraakt zijnde, zag de Gouverneur Generaal VAN DIJKEN, in 1637, zich genoodzaakt hen insgelijks te belegeren, zonder hen te kunnen overwinnen, hoewel zij zich later aan hem overgaven.

ALANG, d. in *Oost-Indië*, resid. en eil. *Amboina*, op de kust *Hitoe*, $\frac{1}{2}$ m. O. van Tapi, $\frac{1}{2}$ m. W. van Lilibry, aan de riv. *Seypele*, op een aangenaam strand. Het is een groot d., dat zich fraai langs het strand uitgestrekt voordoet, hoewel het kort onder het gebergte gelegen is. In het begin der vorige eeuw telde men er 1015 zielen, 267 weerbare mannen en 98 dati's.

ALANG (HOEK VAN), kaap in *Oost-Indië*, op het eil. *Amboina*. Het is de zuidwestelijke punt van de kust *Hitoe*, en ontleent zijnen naam van het nabij gelegen d. Alang.

ALAON, fact. in *Oost-Indië*, resid. en eil. *Sumatra*.

A LA PORTE DE FAUQUEMONT, geh. prov. *Limburg*. Zie Vnt. ALARDESKINTSKERKE, was volgens een oud handschrift der Utrechtsche kerk, een d. in *Walcheren*, onder hetwelk de naburige kapel van Brigdamme van ouds behoorde.

ALASS, ALLAS of STRAAT VAN ALAS, zeeëngte in den *Grootten Aziatischen Archipel*, tusschen de eil. *Subawa* en *Lomboc*, ten O. van *Java*. Zij is 17 m. lang, op het naauwste 2 m. en op het wijdste 8 m. breed. De oevers zijn met dorpen bezet, waar men veilig landen kan. Het midden ligt op $8^{\circ} 50'$ Z. B. en $114^{\circ} 10'$ O. L.

ALAYE, riv. in *Oost-Indië*, resid. *Amboina*, op de noordkust van het eil. *Ceram*.

ALBADA, voorm. stins, prov. *Friesland*, kw. *Oostergoo*, griet. *Tietjerksteradeel*, onder *Garijp*.

ALBADA of DOUMA, voorm. stins, prov. *Friesland*, kw. *Oostergoo*, griet. *Rauwerderhem*, onder *Poppingawier*. Het geslacht van ALBADA, hier voorheen gezeten, was eigenlijk GALAMA, hebbende destijds, na

veleer den naam van *HESLINGA* aangenomen te hebben, zich door huwelijk vereenigd met het geslacht *ALBADA*, en in het vervolg dien naam gevoerd, waardoor vele schoone erfenissen aan dit huis kwamen. *HETTE*, de zoon van *BOTTO GALES HESLINGA*, was onder den naam van *ALBADA*, stichter van de prebende of het leen van *Poppingawier*; hij stierf op *DOUNA-STATE* in 1507. *HETTE VAN ALBADA*, die op *DOUNA*, vroeger *ALBADA-STINS* woonde, was in het laatste der Spaansche regering 's Konings Grietman in *Rauwerderhem*; maar werd, bij de verandering der tijden, gebannen, en stierf in ballingschap te *Steenwijk* in 1587.

ALBADA of *VREBURG*, voorm. stins prov. *Friesland*, kw. *Wester-goo*, griet. *Wymbritseradeel*, in het d. *Goinga*.

ALBARTHOLTJE, voorm. meertje in *Dieverderdingspil*, prov. *Drenthe*. Het is, ten gevolge van het vergraven van het veen, reeds sedert ongeveer eene eeuw, niet meer aanwezig; zoodat het slechts bij enkelen nog maar bij overlevering bekend is, wei- en bouwland heeft het grootendeels vervangen, hoewel een gedeelte nog eenige sponturf oplevert.

ALBEECK, buurt, prov. *Limburg*. Zie *AALBECK*.

ALBERGEN of *AALBERGEN*, geh. in *Twenthe*, prov. *Overijssel*, arr. en $1\frac{1}{2}$ u. N. O. van *Almelo*, kant. en $2\frac{1}{2}$ u. Z. W. van *Ootmarsum*, gem. en $\frac{1}{2}$ u. Z. van *Tubbergen*, op den weg van *Ootmarsum* naar *Almelo*. Er is hier 1 R. K. statie, die tot het aartspr. van *Twenthe* behoort, en ruim 900 zielen telt. De kerk wordt door eenen Pastoor bediead. Vroeger stond hier een klooster van Reguliere Kanoniken, aan den H. Augustinus toegewijd, dat ondergeschikt was aan het klooster te *Windesheim*. Na de Kerkhervorming door 's lands Staten in beslag genomen zijnde, werd het later met de goederen van het gewezen klooster *Sibke lo* door eenen afzonderlijken Rentmeester bestuurd.

ALBERS, d. in den *Alblasserwaard*. Zie *ALBLAS* (OUD-).

ALBERTSBERG, oud adell. huis, prov. *Noord-Holland*. Zie *AALBERTSBERG*.

ALBIMANA of *ALBINIANA*, voorm. wapenhuis of volgens anderen een korenmagazijn der hier te lande gevestigde Romeinen, vermoedelijk ter plaatse, waar nu het dorp *ALPREN*, in *Rijnland*, gevonden wordt. Zie voorts dat woord.

ALBION, houtgrond in *Nederlandsch Guiana*, kol. *Suriname*, aan den regteroever der *Boven-Saramaca*, tusschen *Willemstad* benedenwaarts en *Vier Hendrikken* bovenwaarts; 1000 akk. groot, met 16 slaven.

ALBLAS, buitenpolder in de hooge heerl. van de *Zwaluwe*, prov. *Noord-Brabant*, arr. *Breda*, kant. *Zevenbergen*, distr. *Prinzenhage*, gem. *Hooge-en-Lage-Zwaluwe*; groot omtrent 9 bund., 50 v. roed.

ALBLAS, riv., prov. *Zuid-Holland*, die te midden van den *Alblasserwaard* bestaat, onder den naam van *GRAAFSTROOM*, voorbij *Molenaarsgraaf* en *Bleskensgraaf* westwaarts loopt, voorts, den naam van *Alblas* aannemende, in dezelfde rigting, langs *Alblas* en *Alblasserdam* vliet, en bij het laatstgemelde d. in de *Merwede* valt. Het schijnt vroeger eene groote en diepe kil geweest te zijn, en is mogelijk ter plaatse, waar zij de *GRAAFSTROOM* heet, eene gegravene vaart, die tot uitwatering van de daar aanpalende landen is aangelegd. Men vindt van den *ALBLAS* reeds gewag gemaakt in eenen brief van Keizer *HENDRIK IV*, van het jaar 1064, waarbij eenige goederen, welke men het Graafschap van *Holland* had afgenomen, wedergegeven worden.

ALBLAS (OUD) of **ALBERS**, gem. in den *Ablasserwaard*, prov. *Zuid-Holland*, arr. *Gorinchem*, kant. *Slidrecht* (8 m. k., 5. s. d.), palende ten N. aan Nieuw-Lekkerland, ten O. aan Bleskensgraaf en Wijngaarden, ten Z. aan Papendrecht en ten W. aan Alblasserdam. Deze gem. wordt door den Alblas van het O. naar het W. in omtrent twee gelijke deelen gescheiden, bevat het d. *Alblas*, de buurt *Kooiwijk* en eenige verspreid liggende woningen, beslaat 1358 bund., 85 v. roed., 68 v. ell. gronds, en telt 117 h., 800 inw., die meest in vee- en hennipteelt hun bestaan vinden, en voorts 1 korenmolen hebben. Zij is eene heerl., thans in eigendom bezeten wordende door den Wel-Ed. Heer **ABRAHAM BLUSSÉ**, Watergraaf in het nieuwe watergraafschap van den Nederwaard, te Dordrecht.

Het d. **OU-ALBLAS**, ligt aan den **ALBLAS** 5½ u. W. ten N. van *Gorinchem*, 2½ u. N. W. van *Slidrecht*, 4 u. Z. O. van *Rotterdam* en 4 u. Z. van *Gouda*. De meeste onheidkundigen denken, dat alhier, het **TABLAS** of **TABLAS**, dat op de reiskaart van **PEUTINGER** in de laagste oorden van *Batavia* geplaatst wordt, moet gezocht worden; zeker gaat het, dat te **ALBLAS** overblijfselen ontdekt zijn van den heilweg die van *Flenium* twaalf duizend schreden tot aan **TABLAS** of **TABLAS** doorliep. Reeds in 1064 vindt men van dit d. gewag gemaakt, in eenen open brief van Keizer Hendrik IV, en ook verscheiden malen bij **MELIS STOKKE**. **Alblas** heeft eene Herv. kerk met eenen vierkanten toren en eene lage spits, deze was vóór de Hervorming ingelijfd in het kapittel van St. Mariakerk te Utrecht, en de Pastoor werd door den Deken of den Proost van die kerk aangesteld. Tevens was er een Onderpastoor en eene vicarij der H. Maagd. De gem. behoort tot de klass. van *Dordrecht*, ring van *Slidrecht*, en wordt door eenen Predikant bediend, die op collatie van den Ambachtsheer beroepen wordt. De R. K. ingezetenen behooren tot de statie van *Dordrecht*.

Het wapen van **OU-ALBLAS** bestaat uit vijf ruiten.

ALBLASSERDAM, gem. in den *Ablasserwaard*, prov. *Zuid-Holland*, arr. *Gorinchem*, kant. *Slidrecht* (8. m. k., 5. s. d.), palende N. aan Nieuw-Lekkerland, O. aan **OU-ALBLAS**, Z. aan de *Merwede* en het *Buitenland* van *Papendrecht* en W. aan de *Merwede*. Zij bestaat uit de polders: *Blokweer*, *Kortland*, *Vinkenpolder*, *Cortgeen*, *Huigenhil*, *Scharlaken*, *Rapenburg* en *Nieuwland*, bevat het d. **Alblasserdam** en eenige verstrooid liggende huizen waaronder *Kinderdijk* en het huis *Souburg*, ook onder den naam van het Hof te *Souburg* bekend. Het vroeger hiertoe behoord hebbende eil. *Donkersloot*, wordt nu tot de gem. *Ridderkerk* gerekend, maar is aardpligtig aan den *Ablasserwaard*. De gem. **ALBLASSERDAM** beslaat 956 bund. 6 v. roed. 26 v. ell. gronds, en heeft 233 h., 4 scheepmakerijen, 4 smederijen, 1 steenbakkerij, 1 korenmolen, 2 grutterijen, 3 touwslagerijen en ruim 1600 inw., die meest in het bouwen van voornamelijk zeeschepen, alsmede in dijkwerk, handel, zeevaart, het maken van hoepels, de vee-, koorn- en hennipteelt hun bestaan vinden.

ALBLASSERDAM, is eene heerlijkheid, thans in eigendom bezeten door den W. E. Heer **C. A. RIJKE**, Hoogdijkheemraad van de *Ablasserwaard*, Waterheemraad van de *Graaf en Alblas*, Sekretaris en Ouvanger te **ALBLASSERDAM**, **M. P. RIJKE** en **J. M. HERFST**.

Het d. **ALBLASSERDAM**, een der aanzienlijkste in den geheelen *Ablasserwaard*, niet slechts door het groot aantal huizen, maar ook de fraaiheid der gebouwen, ligt ruim 6 u. W. ten N. van *Gorinchem*,

2; u. N. W. van Sliedrecht, 3 u. Z. O. van Rotterdam en 4 u. Z. van Gouda, 51° 51' 45" N. B. 22° 19' 57" O. L. van het eil. Ferro. Het ontleent zijnen naam naar den dam, waarmede de Alblas hier is toegedamd, heeft eene goede haven en sluis, waardoor dat riviertje in de Merwede uitwaterd; bij deze sluis staat het gemeenelandshuis van Watergraaf en Waterheemrden van de Graaf en Alblas in den Nederwaard. De kerk van ALBLASSERDAM heeft voorheen te Blokweer gestaan, maar toen dit door de overstroming van de Merwede onder water was gezet, werd de tegenwoordige, die van eenen toren met eene acht-kante spits voorzien is, binnendijs, niet ver van den Alblas gebouwd. Vóór de Hervorming werd de Pastoor dezer kerk, door den Deken van de Mariakerk te Utrecht aangesteld. Er was toen een altaar van de H. MARIA MAGDALENA en van den H. Geest, bij welk laatste eene vikarij gesticht was, welke mede door dien Deken moest vergeven worden. Thans is deze kerk in gebruik bij de Herv. gem., welke tot de klass. van *Dordrecht*, ring van *Sliedrecht*, behoort, ongeveer 1600 zielen telt en door eenen Predikant bediend wordt, die bij agreatie van den Ambachtshoer beroepen wordt. De R. K., die hier wonen, behooren tot de statie van *Dordrecht*.

Er wordt hier jaarlijks eene vrije paardenmarkt gehouden, en er is hier een distributiekantoor voor de brieven.

Het wapen van ALBLASSERDAM is een gedeeld schild, de eene helft van keel (rood), de tweede van goud, beladen met eenen leeuw alternerende van het eene stuk in het andere.

ALBLASSERWAARD, bedijking en hoogheemraadschap, prov. Zuid-Holland, arr. Gorinchem, N. door de Lek, die deze landstreek van den Krimpenerwaard scheidt, O. door de landen van Vianen en Arkel, Z. en W. door de Merwede bepaald. Hij ontleent zijnen naam van de rivier den Alblas, die er doorheen stroomt, beslaat 23,305 bund., 97 v. roed., 10 v. ell., en wordt verdeeld in den Overwaard en den Nederwaard, waarin de volgende gem. gelegen zijn; in den Overwaard: Hardinxveld, Groot Ammers, Nieuwpoort, Langerak, Ameide, Tienhoven, Meerkerk, Noordeloos-en-Over-Slingeland, Oud-en-Nieuw-Goudriaan, Ottoland, Neder-Slingeland, Peursum, Giessen-Nieuwkerk-en-Moesenbroek, en dat gedeelte van de gem. Hoog-Blokland, dat de Beempt genoemd wordt; in den Nederwaard: Giessendam-en-Giessen-Oudekerk, Sliedrecht-en-Naaldwijk, Papendrecht, Oud-Alblas, Alblasserdam, Nieuw-Lekkerland, Streefkerk, Molenaarsgraaf, Bleskensgraaf, Brandwijk-en-Gijbenland, Hofwegen, Wijngaarden-en-Ruigbroek en Neder-Blokland, beslaande alzoo het geheele kant. *Sliedrecht*, en een gedeelte van het kant. *Gorinchem*, en daarin 20,000 inw., onder welke bijna 19,000 Herv., uitmakende 20 kerkel. gem., met even zoo vele kerken, die door 20 Predikanten bediend worden; ook is in deze bedijking nog eene Remkerk, maar de andere gezindheden hebben er geene; voorts heeft men er 15 mout- en korenmolens, 8 grutterijen, 1 hout-zaagmolen, 1 oliemolen, 2 steenbakkerijen, 3 leerlooijerijen en 11 schcepstimmerwerven, alsmede een groot aantal wind-watermolens.

Bij de eerste bedijking van dezen waard was hij zoo groot niet, daar de landen van Hardinxveld met Giessen-Nieuwkerk, ten Z. O. en die van Papendrecht, Alblas, Alblasserdam en Nieuw-Lekkerland ten W. op zich zelve bedijkt waren. De vroegste handvest, die wegens het dijkregt dezer landen gevonden wordt, gaf

los geraken en den vrijen afloop van het water aan de rivieren geven. Soms tijds heeft men ook zien gebeuren, dat de hooge zeevloedden het afloopen van het opperwater belemmeren. De overstromingen, die men hierdoor geleden heeft, zijn echter de minste, niet alleen in getal, maar ook in uitwerking, dewijl de natuurlijke val van het water spoediger den grootsten nood doet verminderen. Daar, door de laagte van den grond, het water niet van zelf wegloopt, maar geheel moet uitgemaal worden, hetwelk dikwerf zoo lang duurt, dat men het land in geen vol jaar gebruiken kan, brengen de overstromingen hier bijna onherstelbare schade toe. Dit onheil trof dezen waard in eenen meerderen of minderen graad, op de navolgende tijden; te weten: den 1 November 1470, doordien de hooge vloed het afloopen van het opperwater verhinderde; in 1530 en 1532 door dezelfde oorzaak; in 1592 door eenen zamenloop van de hooge zeevloedden en den aandrang van het opperwater; den 22 Maart 1565 door inbraak aan de zijde van den Diefdijk; in 1570; den 11 en 12 November 1571, door inbraak van den Diefdijk en de Lingendijken; in Januarij 1575, door dijkbreuken in den Lekdijk bij Ameide, alsmede door het bezwijken van den Diefdijk, toen hield men den waard, tot beteugeling van de Spanjaarden, tot 1577 geïnduceerd, hetwelk eene pestziekte ten gevolge had; in Maart 1595, vermoedelijk door het bezwijken van den Wolfertschen dijk beneden Gorinchem; in 1599 door eenen hoogen vloed, die eene inbreuk veroorzaakte bij Papendrecht; op den 30 December 1638, aan de Merwedezijde boven Hardinxveld; op den 20 Januarij 1663, door het doorbreken van de Merwededijk, bij de vestingwerken van Gorinchem; in 1682, langs de zijde van den Tielerwaard; den 18 Februarij 1700, door het bezwijken van den Merwededijk aan het Kromme gat, beneden Hardinxveld; den 7 Februarij 1726, door het bezwijken der Lingendijken, onder Kedichem; den 25 December 1740, door het inbreken van den Lekdijk bij Leksmond; den 5 Januarij 1741, door het bezwijken der Lingendijken bij Loerdam en Kedichem; den 11 Maart 1744, door inbraak van den Lekdijk beneden Leksmond; den 30 Januarij 1809, door het bezwijken der Lingendijken bij Kedichem; den 26 Januarij 1820 door eene dijkbreuk in den Lekdijk en drie in de Lingendijken. In het jaar 1512 had deze waard eene ramp van eenen anderen aard moeten doorstaan; daar de Gelderschen toen hier invielen, vele mannen en eenen grooten roof medenemende; en in 1740 werd hij door eene verschrikkelijke veepest geteisterd, die 5901 runderen wegsleepte.

Het wapen van dezen waard bestaat in een rood schild beladen met eenen gouden klimmenden leeuw; het schild gedekt met eenen kroon van goud.

ALBRANDSWAARD of **AALBRANTSWAARD**, pold. in het *Land van Putten*, prov. *Zuid-Holland*, arr. *Dordrecht*, kant. *Ridderkerk*, gem. *Albrandswaard-en-Kijvelanden*, palende W. aan de gem. *Poortugaal*, N. aan de gem. *Rhoon-Oud- en-Nieuw-Pendrecht*, W. aan den pold. *Kijvelanden*, en Z. aan de *Oude Maas*.

ALBRANDSWAARD- EN-KIJVELANDEN, gem. in het *Land van Putten*, prov. *Zuid-Holland*, arr. *Dordrecht*, kant. *Ridderkerk* (8 m. l., 8 s. d.), grenzende W. aan de gem. *Poortugaal*, N. en O. aan de gem. *Rhoon-Oud- en-Nieuw-Pendrecht*, en Z. aan de *Oude Maas*.

Deze gem. bevat 391 bund. 15 v. roeden 45 v. ell., meest bouwland, 28 h. en ruim 200 inw., van welke de Herv. tot de gem. *Poortugaal-en-Albrandswaard* behooren, terwijl de R. K. tot de statie

van *Rhoon* gerekend worden; ook gaan de kinderen te *Rhoon* of te *Boortngaal* ter school, aangezien in de gem. zelve daartoe geen geleend is. **ALBRANDSWAARD-EN-KLIJVELANDEN** is eene hooge heerlijkh. waarvan thans Ambachtsvrouw is Mevr. de wed. W. H. DREUX VAN HOLIJ EN **ALBRANDSWAARD**.

Het wapen van **ALBRANDSWAARD-EN-KLIJVELANDEN** bestaat uit vier kwartieren, waarvan het eerste en derde witte schilden zijn, met drie roode kruisjes, twee en een gesteld, het tweede en derde gele schilden, met zes blaauwe blokjes, in twee rijen, drie boven en drie onder, geschaard.

ALBRECHTSBERG, oud adell. huis in *Noord-Holland*. Zie **AALBRECHTSBERG**.

ALBRECHTS VIERENDEEL VAN DEN BOSCH, pold. in *Rijnland*. Zie **PULHOR**.

ALBURGH, d. en heerlijkh. prov. *Noord-Brabant*. Zie **AALBURG**.

ALCKMARE of **ALCKERE**, oude naam van **ALCKMAAR**. Zie dat woord.

ALDEGONDE of **KASTEEL VAN WEST-SOUBURG**, voorm. kast. op het eil. *Walcheren*, prov. *Zeeland*, distr., art. en $\frac{1}{2}$ u. Z. van *Middelburg*, kant. en $\frac{1}{2}$ u. N. van *Vlissingen*, gem. *Oost- en West-Souburg*, dat in 1780 en 1781 is afgebroken, zoodat er thans niets meer dan de grondslagen en grachten van over zijn.

Het was te voren een groot gebouw zeer geschikt tot een vorstelijk verblijf; Keizer **MAXIMILIAAN** heeft er zich, in 1478 en **KAREL V** in 1515, onthouden, toen zij nog Aartsbistoven waren en in *Walcheren* kwamen, om er de lands hulde te ontvangen. Keizer **KAREL** onthield er zich ook nog eenen geruimen tijd in het jaar 1556, nadat hij zijne landen aan zijnen zoon **PHILIPS** had afgestaan, en aldaar naar eenen goeden wind wachtte, om zijne reis naar Spanje te ondernemen. Ook was het hier, dat hij, den 7 September van dat zelfde jaar, zijnen brief verleende, bij welken hij het bestuur van het keizerrijk aan zijnen broeder, den Roomschen Koning **FREDERIK**, opdroeg. Toen *Vlissingen*, in het jaar 1572, de zijde van den Prins van *Oranje* gekozen had, werden op dit kasteel 200 *Walen* gelegd, ten einde *Middelburg* te benaauwen. De *Spanjaarden* zochten daarop een middel om het te bemagtigen, en verborgen zich te dien einde in het d. *West-Souburg*, waaruit de bezetting hen zocht te verdrijven; daar echter de *Spanjaarden* te sterk in aantal waren, zagen zij zich gedwongen in het kasteel terug te wijken, dat zij, bij gebrek aan buskruit, ten laatste almede verlaten moesten, nadat er eenige schoten met grof geschut op gedaan waren.

De geleerde **FILIPS VAN MARNIX**, Heer van *St. Aldegonde*, die zich niet slechts als staatsman en dichter, maar ook als godgeleerde en taalkundige, onder anderen door het begin der overzetting van den *Statenbijbel*, beroemd heeft gemaakt, was er eigenaar en bewoner van, en heeft er, ten jare 1591, de *Psalmen* uit het *Hebreeuwsch* in vloeiende *Nederduitsche* verzen overgebagt. Van hem heeft het dan ook den naam **ALDEGONDE** ontleend.

De grond waarop het gestaan heeft is thans een eigendom van den **W. E. H. G. Heer Jonkheer SCHROER VAN DE SOUBURGEN**, Lid van de *Ridderschap en Staten van Zeeland* en Ridder der orde van den *Nederlandschen Leeuw*, te *Middelburg*.

ALDENGARDE, havezathe in *Drenthe*. Zie **OLDEGAARDE**.

ALDERAT, verl. plant. in *Nederlandsch Guiana*, kol. *Suriname*, op den regteroever der *Matappica*, palende Z. aan *Lodewijksburg*, en N. aan de *Kabbeskreek*; 552 akk. groot. De *Negera* noemen haar **STIKENBERG**.

ALDERAT (LAND VAN), veel. plant. in *Nederlandsch Guiana*, kol. *Suriname*, op den linkeroever der *Matappica*, tusschen *Vadersborg* ten Z. en den grond van *Bodenburg* ten N. De Negers noemen haar *PITZEN SAFFIÏN*.

ALDERSMA of **ALLERSMA**, heerl. aan den linkeroever van het *Reidiep*, in het *Westerkwartier*, prov., arr. en $2\frac{1}{2}$ u. N. W. van *Groningen*, kant. en 2 u. N. ten O. van *Zuidhorn*, gem. en $\frac{1}{2}$ u. O. ten N. van *Ezinge*, thans een eigendom van den H. E. H. G. Heer *W. M. de Marrés van Swinderen*.

ALDINGAHUISEN, oude naam van *ALINGAHUISEN*. Zie dat woord.

ALDRINGA, voorm. adell. huis, in het *Goorecht*, prov. *Groningen*, onder het d. *Haren*.

ALDRINGA, voorm. adell. huis, in het *Westerkwartier*, prov. *Groningen*, onder het d. *Niekerk*.

ALECHMERE, **ALWANI**, **ALNEER** of **ALNERN**, water, prov. *Holland*, N. ged., waarvan men bij de oude schrijvers gewag vindt gemaakt, en dat waarschijnlijk een gedeelte van het *Haarlemmermeer* uitmaakt heeft, misschien ook wel dat dit geheele meer vroeger aldus geheeten was, hoewel sommigen willen, dat men onder deze benaming de *Zuiderzee* te verstaan hebbe. Keizer *Otto I*, schonk aan de *Utrechtsche kerk* het regt der visscherij, en het kogschuld in *ALNERN*, zijnde dit laatste eene belasting die zekere vaartuigen, *koggen* genaamd, betalen moesten. Op de lijst der goederen van de gezegde kerk vindt men er de tienden van de netten bijgevoegd en *ALNERN* wordt daar vermeld, als liggende bij het riviertje *Vennep*, hetwelk vroeger aan de westzijde van het *Haarlemmermeer* zijnen loop had en zich in dat meer ontlastte. In 874 werd de *Noorman Rolfo* in de nabijheid van dit water door de *Friezen* geslagen. Bij latere schrijven wordt het ook wel bij verbastering *AALSNEER* genoemd.

ALEM, voorheen **ALEYN**, **ALLEEN**, en thans nog wel *Aalkem* genoemd, d. in de *Meijerij van 's Hertogenbosch*, kw. *Maasland*, prov. *Noord-Brabant*, distr. en 8 u. N. van *Bortel*, arr. en 5 u. N. ten O. van 's *Hertogenbosch*, kant. en 5 u. N. W. van *Osch*, gem. *Alem-Maren-en-Kessel*, aan de *Maas*, die hier eene groote bogt maakt, waardoor het d. bijna als op een *Schiereiland* gelegen is, en ook veel van de gedurige overstromingen geleden heeft, zoo dat eene vrij groote kerk en de voornaamste huizen in vroeger jaren weggespoeld werden. De ingezetenen. zagen zich diensvolgens genoodzaakt hunne woningen meer landwaarts in te verplaatsen en die eerste kerk, welke vóór deze overstroming aan den linker oever der rivier lag, zonde men nu aan den rechteroever moeten zoeken. Eene tweede kerk is mede door het water weggespoeld, en de derde, die thans nog bestaat, zijnde een klein gebouw met een torentje op het midden, is in 1719 gebouwd, en thans in gebruik bij de *Herv.*, die tot de gem. van *Lith-Lithoijen-Kessel-Alem-en-Maren* behooren. Toen men dit kerkje begon te bouwen, vond men, bij het graven aan den oever der *Maas* eene kist van gehouwen arduinsteen, waarin eenige overblijfsels van een verteerd ligchaam gevonden werden. Den 21. Aug. 1768 sloeg de bliksem in dit kerkje, terwijl men bezig was er den dag des Heeren te vieren, niemand werd evenwel daardoor beschadigd, behalve twee personen, die zeer ligt gekwetst werden, ofschoon het geheele gebouw in een oogenblik als met vuurstralen vervuld werd, die heen en weder door de kerk vlogen, en de spaanders van balken en planken deden nedervallen.

Den 18 Aug. 1757 werd, van wege de Staten, aan de R. K. van ALEM toegestaan eene nieuwe kerkschuur te bouwen, welke den H. HUBERTUS als beschermheilige viert, terwijl de H. ORNALDA, die te Alem onwede begraven zijn, hier met bijzonderen eerbied aangeroepen wordt. De statie der R. K. behoort tot het voorm. bisd. of vic. gener. apost. van 's Hertogenbosch, in het dek. van Orthen, en telt 210 zielen; voorts heeft men hier eene dorpschool met 35 leerlingen, 42 h. en ruim 230 inw., die in landbouw, visscherij en het werken aan de dijken langs de Maas hun bestaan vinden, onder welke 14 Joden, slechts 4 Herv. en de overige R. K. zijn.

Alem is eene heerl., die vroeger aan de Abdij van St. Gertruida in het Land van Luik toebehoorde, en waaraan zij, tot aan de vernietiging dier abdij, verbleven is. Omtrent het jaar 1146 had OTTO, Graaf van DURAS, zijn goed ALEYN aan dat klooster gegeven, maar de Abt geraakte daarover in geschil met ANULFUS, de zoon van OTTO, hetwelk evenwel in 1150 werd bijgelegd, op voorwaarde, dat de Abt daarvoor een ander goed zoude afstaan. Na welken tijd de Abten altijd in het gerust bezit gebleven zijn, hoewel men het als iets bijzonders kan aanmerken, dat JAN II, Hertog van Brabant, in 1306, het gemaal over die plaats aan den Heer van KESSEL schonk. Thans behoort deze heerlijkh. aan het domein.

Ter plaatse, waar thans het dorp ALEM gelegen is, moet, naar men wil, in CAESARS tijd, een gevecht tusschen de Romeinen en de Tenceren en Usipeten voorgevallen zijn. In 1672 leed dit dorp veel bij den doortogt der Franschen onder den Maarschalk DE TURENNE. In 1740 moest het andermaal groote schade lijden, doordien het geheel van water overstroomd werd, en in 1825 had het, met eenige naburige dorpen, een gelijk lot, door eene doorbraak, die hier in den Maasdijk viel.

ALEM-MAREN-EN-KESSEL, gem. in de Meijerij van 's Hertogenbosch, kw. Maasland, prov. Noord-Brabant, distr. Bostel, arr. 's Hertogenbosch, kant. Oss, (9 m. k., 1 s. d. 2 ged.) palende N. aan de Maas, O. aan Lith en Lithooijen, Z. aan Rosmalen, W. aan Rosmalen en de Maas.

Het bevat de dorpjes Alem, Maren en Kessel, het gehucht Wilt, een gedeelte van Gewande, benevens den pold. van het Laag Hemaal, en heeft 2 Herv. kerken, 5 R. K. kerken, 3 scholen, twee veren over de Maas, 191 h., en ruim 1000 inw. Vroeger stond te Kessel, in deze gem., een kasteel en er was te Gewande eene schans aangelegd, die na den Belgischen opstand wel weder opgemaakt maar thans andermaal vervallen is.

Het wapen dezer gemeente is een zwarte loopende leeuw op een silver veld.

ALEMSGEWANDE, dat gedeelte van de buurt Gewande in de Meijerij van 's Hertogenbosch, kw. Maasland; prov. Noord-Brabant, dat tot het d. Alem, in de gem. Alem-Maren-en-Kessel behoort.

Het ligt in het distr. en 4 u. N. van Bostel, arr. en 2 u. van 's Hertogenbosch, kant. en 3 u. van Oss, 1 u. ten Z. van Alem, en wordt meestal de BLAAUWE SLUIS genaamd, naar eene hardsteenen sluis, aldaar tot uitwatering van de polders het Hoog- en Laag-Hemaal aangelegd.

ALEN, geh., prov. Drenthe. Zie AALDEN.

ALENDORP, ALLENDORP of ALLENDORF, voorm. Riddermatig goed in het Nederkwartier, prov. Utrecht, onder Vleuten, nabij de Meern, nu niet meer dan eene landhoeve met ongeveer 50 bund. land.

I. DEEL.

De eerste, dien wij als Heer van dit goed vermeld vinden, is **HENRIK VAN ALENDORP**, die, in het jaar 1377, met zijne vrouw **ELISABETH**, aan den Proost van Oudmunster te Utrecht, de helft opdroeg der koorntienden van dit goed. Een zijner nazaten, **LUBBERT VAN ALENDORP**, Heer van *Blijenberg* en *Abelschoten*, dien wij in 1434 vermeld vinden als Calenderbroeder, in 1441 als Schepen en in 1454 als Raad der stad Utrecht, was in het laatstgemelde jaar medepligtig aan eenen opstand, in die stad ontstaan, omdat de gemeene stadsgilden de weiden, die in 1433 vercocht waren, weder tot zich wilden nemen; hiervoor werd hij, met eene menigte anderen, van zijn burgerschap onzet; en twee jaren later ontzeide men zijne tweede vrouw, **GRETRUM GRAVERT**, voor een half jaar de stad, zonder dat, bij de uitspraak van het vonnis, haar eenige misdaad werd te laste gelegd, alleen medende, dat zulks geschiedde om best wil. Zijne nazaten hebben later aanzienlijke staats- en krijgsambten bekleed.

Het wapen van **ALENDORP** is drie zwarte leeuwenkoppen, met hertoglijke kroonen, op een veld van zilver, twee en één gesteld.

ALENSTER, geh. groothert. Luxemburg. Zie **ALTLINSTER**.

ALERDINK, voorm. havezathe in *Salland*, prov. *Overijsel*, onder *Dalfsen*.

ALEUSEN, voorm. d. in den *Grooten Zuid-hollandschen Waard*. Zie **ALLOYSEN**.

ALEY, d. in *Oost-Indië*, op het eil. *Borneo*, met 2300 inw.

ALEYM, oude naam van het d. **ALEM**. Zie dat woord.

ALFHEIM, oude naam van het Noord-Brabandsche d. **ALPHUS**. Zie dat woord.

ALFONSUSHOEK of **MARTIJN-ALFONSUSHOEK**, kaap in *Oost-Indië*, resid. en eil. *Anboina*, aan de N. kust van het schiereil. *Hine*, 2 m. van den pas *Baguëla*.

ALFOREN, **ALFORZEN**, **ALFURIEN** of **ALVURIEN**, eigenlijk *HARA-FORA'S* (KINDEREN VAN HET GEBRAGTE) onbeschaafde bergbewoners in *Oost-Indië*, op de *Moluksche eilanden*, de *Arow eilanden*, *Ceram* enz., van het Maleische ras en zwartbruin van kleur, omtrent welke men vroeger onderscheiden nadelige geruchten verspreid heeft. Thans echter houdt men hen algemeen voor een onnoozel, goedhartig, bijgeloovig en onschuldig volk, dat voor beschaving en verlichting geenszins onvatbaar is. In den vijfjarigen oorlog op Java hebben zij ons, als hulptroepen, groote diensten bewezen, terwijl zij van dapperheid, getrouwheid en dankbaarheid menig blijk gaven. Zij mogen niet trouwen, voordat zij eenen vijand overwonnen hebben, maar nemen dan slechts éene vrouw, die zij ook getrouw blijven.

ALIANS of **ALLAN**, d. in *Oost-Indië*, eil. *Java*, resid. en ten O. van *Samarang*, 1 m. Z. van *Panawanga*, 2 m. N. van *Kalang*. Het bevatte in het begin der vorige eeuw, met *Kalang*, *Panawanga* en *Soesoeri*, omtrent 300 huisgez.

ALIDA of **ALJDA**, suikerplant. in *Nederlandsch Guiana*, kol. *Suriname*, aan den regter oever der *Cottica*, tusschen de verlatene plant. Langmoedigheid bovenwaarts ten O., en *Carelsburg* benedenwaarts ten W.; 1000 akk. groot, met 118 slaven. De suikermolen wordt door een waterwerk gedreven.

ALISAMBACHT, pold. in *Reijland*, prov. *Zuid-Holland*, arr. *Rotterdam*, kant. *Gouda*, gem. *Sluipwijk*, palende N. aan *Zwanmerdam*, O. aan *Ravensberg*, Z. aan 's *Gravenbroek* en W. aan *Reeuwijk*.

ALINGAHUISEN, **ALLINGAHUISEN** of **ALINGHUIZEN**, oudtijds **ALDINGHUIZEN**, geh. van twee boerderijen, prov. en 2 n. van *Groningen*, arr. en 3 n. W. van *Appingedam*, kant., gem. en $\frac{1}{4}$ u. Z. W. van *Wiusum*, in den hoek, die voorheen ten W. van het Reitdiep lag, en alzoo tot het *Westerkwartier* behoorde, maar in 1638 door het regt graven van dat water, daarvan afgegraven werd en ten O. van het Reitdiep kwam.

ALINGER PAROCHIE, oude naam van **BERG-AMBACHT**. Zie dat woord.

ALKEMADE, gem. in *Rijnland*, prov. *Zuid-Holland*, arr. *Leyden*, kant. *Woubrugge*, (20 m. k., 2 s. d. 1 afd.,) palende N. aan het Haarlemmermeer en het Kagermeer, O. aan het Braassemmermeer en de Wetering, die uit dat meer in het Haarlemmermeer loopt, Z. aan Woubrugge en Hoogmade, en W. aan de Vrye-en-Lage-Boekhorst. Zij bevat de d. Oude Wetering en de Kaag, de buurten Nieuwe-Wetering, Rijk-Wetering, Roelof-Arendsveen, Ade en een gedeelte van Lageland, dat gedeelte van Vrouwe Venne, dat vroeger onder Rijsburg behoorde, den Veenderpolder, den Lijkerpolder, den Googerpolder, den Oud-Aasche-polder, den Zevenhuizerpolder, den Aapolder, den Huigslooterpolder, den Jan Duikerspolder en den Buurtpolder. Het is eene heerlijkheid, thans in eigendom behoorende aan den H. E. H. G. Jonkheer J. E. DE MEY VAN ALKEMADE, te Rotterdam. Zij beslaat 384 bund., 84 v. r. en 54 v. e. gronds, en telt 360 h. en ruim 3000 inw., die meest in den landbouw, veenderij en visschertij hun bestaan vinden; voorts heeft men er 1 korenmolen, 1 grutterij, 1 hout-zaagmolen, 5 scheepstimmerwerven en 1 touwslagerij. Er zijn in deze gem. 2 Herv. kerken, 1 R. K. kerk, 1 Jansenisten kerk, 1 Rem. kerk en 5 scholen.

Na de Kerkhervorming was er gedurende eenen geruimen tijd, zoo min in geheel Alkemade, als in Homade en Rijsaterwoude een Pastoor, zoodat er voor de R. K. niet gepredikt, en geene sacramenten uitgedeeft werden, behalve dat er nu en dan, en vooral omtrent de voornaamste hoogtijden, de eene of de andere Priester, uit Utrecht, Amsterdam of Leyden, door de kerkelijke overheid derwaarts werd gezonden. Als er geene Priesters bij de hand waren, dan stelden eenige der vroomste en best onderrigte leken, op de heilige dagen en zondagen, een kruisbeeld ten toon, ontstaken eene waschkaars en lazen eenige gedrukte sermoenen of catechisatiën aan de vergaderde dorpelingen voor. Dit duurde zoo voort tot op het midden der 17de eeuw, toen ANTONIJ VAN DEN PLAAT, die den 17 Augustus 1678 overleden is, naar de heerlijkheid Alkemade gezonden werd, waar hij den heer MEDENBLIK, Pastoor te Leyden, als Kapellaan behulpzaam was, maar korten tijd daarna zelf Pastoor over deze geheele, nagenoeg herderlooze streek, geworden, heeft hij daar een kerkje (vermoedelijk dat van Oud-Aa) doen bouwen, hetwelk het eerste was, dat na de Hervorming ten platten lande, ten dienste der R. K. gesticht is. Terwijl hij nog leefde is deze groote en wijd uitgebreide pastorij van ALKEMADE in vier pastorijen verdeeld, zijnde: Homade, Rijsaterwoude, Oud-Aa-en-Rijpwetering en Roelofs-Arendsveen, blijvende hij zelf die van *Oud-Aa-en-Rijpwetering* bedienen.

De ingezetenen dezer heerlijkh. genoten voorheen vrijdom, niet alleen van de graaslijkheden tollē, maar ook van den Wassenaarschen tol; mits zij een rond jaar onder dit regtsgebied gewoon hadden, wanneer hun, die het noodig hadden, door den Baljuw van Alkemade, eenen vrijbrief gegeven werd, die alle jaren vernieuwd moest worden.

Het wapen van Alkemade is een zilveren schild, waarop een zwarte, klimmende leeuw, met goud geharnasseerd, afgebeeld is.

ALKEMADE, Ridderhofstad in *Rijnland*, prov. *Zuid-Holland*, ruim $\frac{1}{2}$ u. O. van het d. *Warmond*. Het wordt doorgaans ter onderscheiding van een ander huis, insgelijks ook wel eens ALKEMADE geheeten, OUD-ALKEMADE genaamd. De tijd der stichting is onzeker, maar het moet van zeer oude dagteekening zijn, daar het oude, adellijke geslacht van ALKEMADE, hetwelk men reeds in de 13de eeuw vermeld vindt, van dit huis zijnen naam ontleend heeft.

Het is meer dan eens geheel vervallen, en onder anderen in 1372, door brand ten gronde toe gesloopt, maar later veel fraaijer dan te voren opgebouwd, met twee torentjes op de hoeken van de voorplaats, eenen hoogen achtkanten toren, ten dake uitstekende, en versierd met eene fraaije kap, slagklok en uurwyzers. In 1824 is dit fraaije gebouw geheel gesloopt, zijnde er niets dan de twee torentjes op de hoeken van de voorplaats en de tuinmanswoning staan gebleven. De grond is grootendeels tot bosch aangelegd.

In het jaar 1751 zijn op den, tot dit huis behoorenden, grond onder het graven, ontdekt, de grondslagen van een cirkelvormig gebouw, van 36 v. Rijnl. middellijn; de rondgaande muur was 8 v. dik; het liep steil neder en was gebouwd van ronde steenen, die 12 duim lang, 6 breed, 3 dik en met zuiver tras gemetseld waren. Aan den N. O. kant werd, nadat men eenige lagen van steenen had afgehakt, een vierkant gat, $1\frac{1}{2}$ v. in het vierkant, rondom toegemetseld, gevonden. Omtrent 3 v. onder den grond, aan de Z. O. zijde, vertoonde zich eene soort van straat ter breedte van 2 of $2\frac{1}{2}$ v.; deze bestond uit plat gelegde steenen en verwijderde zich in eene zuid-oostelijke rigting van het gebouw.

ALKEMADE, oud adellijk huis in *Rijnland*, gem. *Oeystgeest-en-Poelgeest*. Zie POELGEEST (OUD-)

ALKMAAR, arr., prov. *Noord-Holland*, palende W. en N. aan de Noordzee, O. aan de Zuiderzee en het arr. Hoorn, en Z. aan het arr. Haarlem. Het bevat in de 7 volgende kant.: Alkmaar no. 1 en 2, Rijp, Schagen, Texel, Wieringen en Zijpe, ruim 43,000 inw.

ALKMAAR, kant. n^o. 1, prov. *Noord-Holland*, arr. *Alkmaar*, palende N. aan het kant. Zijpe, O. aan het kant. de Rijp, Z. aan het kant. Alkmaar n^o. 2, en W. aan de Noordzee, en bevattende, behalve de wijken A en D der stad Alkmaar, de volgende 9 gem.: Akersloot, Broek-op-Langendijk, Koedijk-en-Huiswaard, Noord-Scharwoude, Oud-Carspel, St. Pancras, Schoorl-Groot-Harger-en-Kamp, Uitgeest-en-Marken-binnen en Zuid-Scharwoude, en daarin 9500 inw.

ALKMAAR, kant. n^o. 2, prov. *Noord-Holland*, arr. *Alkmaar*, palende N. en O. aan het kant. Alkmaar n^o. 1, voorts nog O. aan het kant. de Rijp, Z. aan het arr. Haarlem en W. aan de Noordzee. Het bevat: behalve de wijken B en C der Stad Alkmaar, de volgende 9 gem., Bergen-en-het-Woud, Castricum-en-Bakkum, Egmond-binnen - Egmond-aan-den-Hoef-en-Rinnegom, Egmond-aan-zee, Heemskerk, Heiloo-en-Oesdom, Limmen, Oudorp en Wimmenum. Het telt 9000 inw.

ALKMAAR, klass. prov. *Noord-Holland*, verdeeld in de volgende vijf ringen: Alkmaar, Rijp, Scharwoude, Zijpe en de Ring der Eilanden of van Burg-op-Texel. Zij bevat 46 gem., met 50

kerken, die door 50 Predikanten bediend worden, en 31,500 zielen tellen.

ALKMAAR, kerk. ring, prov. *Noord-Holland*, klass. van *Alkmaar*, bevattende de volgende 6 gem.: Alkmaar, Akersloot, Bergen, Egmond-binnen-en-aan-den-Hoef, Egmond-aan-Zee, Heilo en Limmen. Deze ring telt 5700 zielen en 10 kerken, die door 10 Predikanten bediend worden.

ALKMAAR, gem. in *Kennemerland*, prov. *Noord-Holland*, arr. *Alkmaar*, kant. *Alkmaar* N^o. 1 en 2, palende N. aan de gem Koe-dijk-en-Huiswaard, O. aan Ondorp, Z. aan Heilo-en-Oesdom, W. aan Egmond-binnen-Egmond-aan-den-Hoef-en-Rinnegom en N. W. aan Bergen-en-Woud. Zij bevat, behalve de stad Alkmaar, de navolgende polders: Overdije, Achtermeer, Groenewater, Klappolder, Kijfpolder, Weezenpolder, Huiswaard, Zwijnsmeer, en gedeelten van de pold. de Schermeer en de Egmondermeer, beslaat een grondgebied van 1445 bund., 72 v. r. en 65 v. e., en telt ongeveer 9000 inv., onder welke 4500 Herv., nagenoeg 3500 R. K., 600 Luth., 150 Menn., 80 Remonstr. en 170 Joden.

De stad ALKMAAR, in het Lat. ALCMARIA, voorheen de voorzittende stad van het *Noorderkwartier*, en de twaalfde onder de stemhebbende steden der prov. *Holland*, thans eene arrondissementen en kant. hoofdpl. en als zoodanig de zetel van regtbanken van eersten aanleg, van koophandel en van twee vredegerogten, ligt 6 u. N. van Haarlem, 4 u. N. W. van Purmerende, 4 u. W. ten Z. van Hoorn, 7 u. Z. van den Helder, 1½ u. O. van de Noordzee, 52° 57' 54" N.Br. 22° 25' 53" O. L. van Parijs. Zij schijnt voor het jaar 1288 tot *Kennemerland*, maar sedert tot *West-Friesland* behoord te hebben.

Het is hoogst waarschijnlijk, dat ALKMAAR, of zoo als men oudtijds schreef, ALCMARE en ALCMERE, zooveel zeggen wil als AL-MEER, en dat de plaats dezen naam gekregen hebbe, van de menigvuldige meren, door welke zij omringd was, en wier getal door sommigen op ruim dertig begroot werd; zoodat het voorheen *al meer* was, wat men rondsom ALKMAAR zag. De tijd, wanneer deze stad eerst aangelegd zij, is geheel onzeker; eenigen willen, dat zij eerst een dorp geweest en reeds omtrent het midden der 6de eeuw aangelegd zij. Zeker gaat het, dat deze plaats al in de 10de eeuw bekend was, daar onze kronijkschrijvers duidelijk gewagen van giften, omtrent het jaar 922, in *Alcmare* aan het Klooster te Egmond gedaan. De sterkte dezer stad bestond in vroegere tijden in de menigte van omliggende meren, deze echter door droogmalen in land herschapen en de stad in aanzien toegenomen zijnde, werd zij van aarden wallen en muren omgeven, van welke laatste echter nog maar weinig over is, daar de wallen thans aangename wandelingen opleveren. Behalve deze zijn er nu ook langs het kanaal fraaije wandelwegen aangelegd, terwijl de nabij de stad gelegen Alkmaar derhout (zie dit art. hier achter) almede ruime gelegenheid tot wandelen aanbiedt.

ALKMAAR is vieldaalen vergroot; eerstelijk onder den Roomschen Koning WILLEM, als Graaf van Holland, den 11 van dien naam; de tweede uitlegging geschiedde waarschijnlijk omtrent het jaar 1528, zijnde den 24 April van dat jaar de eerste steen gelegd aan de oude Friesche poort en het slot Torenburg, als toen doorgegraven; de derde had in het jaar 1572, en de vierde in 1574 plaats. Thans heeft zij in haren geheelten omtrek, binnen de stad, eene oppervlakte van 94 bund. 92 v. r.

De gedaante van ALKMAAR is langwerpig rond, zij is van zeven poorten voorzien; als: twee ten O., zijnde de Schermer- en de Boompoort; twee ten Z., de Nieuwlander- en de Kennemerpoort; een ten W., de Berger- of Geesterpoort en twee ten N. de Friesche- en de Texelsche-poort. De voormalige fraaije West-Friesche-poort, is in 1835 afgebroken, om aan het nieuw gegraven Noord-Hollandsche kanaal eene bogt te ontnemen. De Waterpoort; die hier vroeger gevonden werd, is in 1822, toen het gezegde kanaal gegraven werd, insgelijks afgebroken. Van binnen wordt de stad doorsneden van onderscheidene grachten, ter wederzijde met boomen beplant, terwijl de straten langs deze grachten even als alle de anderen regt loopen; deze regelmatigheid, gevoegd bij de pracht en zindelijkheid der gebouwen, doet ALKMAAR voor de fraaiste stad van het geheele Noorderkwartier houden. Men heeft er ook eene ruime markt, die in het jaar 1561 op hare tegenwoordige grootte gebragt is, en aan de zuid-oostzijde heeft zij, binnen den wal, eene zeer ruime haven, waardoor zich hier eene zeer geschikte gelegenheid voor de schepen opdeet, om te overwinteren en, is het noodig, gekalfaterd te worden. Met deze haven staat de Trekvaart op Hoorn in verband, die thans ook in het Groot Noord-Hollandsche kanaal uitloopt, door welk kanaal, dat langs de noordzijde der stad loopt, op de plaats der voormalige Waterpoort daar binnen komt en haar bezijden de Boompoort weder verlaat, ALKMAAR, zoo wel met Amsterdam en Purmerende als met de Helder en daardoor ook met de Noordzee, gemeenschap heeft.

Het Stadhuis, een deftig gebouw met eenen sierlijken toren, werd in 1509 begonnen en in 1520 voltooid; naderhand is het op onderscheidene tijden verbeterd en met eenige nieuwe, meest fraai behangen, vertrekken vermeerderd. De voornaamste toegang is langs eenen dubbelstenen trap met steenen lenningen, maar buiten deze is er, ter eene zijde van dezen trap, nog eene breede deur, waar boven de gerechtigheid en de voorzigtigheid uitgehouwen zijn; ter andere zijde zijn de burger- en hoofdwachten. Behalve de regering van ALKMAAR houden hier ook onderscheidene Heemraden der omliggende polders en droogmakerijen hunne zittingen en vergaderingen. Na het vergrooten der markt, in 1563, werd de Waag gebouwd, waartoe de stad, op den 4. November 1557, van FILIPS II. Koning van Spanje, verlof verkregen had; dit gebouw werd in 1582 voltrokken, en in 1597 met eenen sierlijken toren voorzien, die 23,16 ell. boven het muurwerk uitsteekt en heeft een kunstig klokkenspel, dat, op ieder gewoos klopslag, even onder den eersten omgang, vier beeldjes te paard te voorschijn doet komen, boven welke een trompetter staat die muziek maakt. In het jaar 1715 werd deze toren, die 15 duim. naar den Z. W. kant overgeweken was, regt gezet en vernieuwd. Het Prinsenhof, gemeenlijk het Hooge huis genaamd, dat in 1596, naar men wil, door het geslacht van VAN TWILINGEN gesticht werd, is een groot gebouw met eene voorplaats, die door eenen muur met twee ingangen van de straat gescheiden is. — In 1606 werd eene kerk der Minderbroeders tot een Ammunitie- of Wapenhuis ingerigt, en derwaarts de voornaamste wapenen, van welke men zich in het beleg van 1575 (waarvan straks nader) had bediend, overgebragt. De Oude doelen, die in 1809 gebouwd werd, is thans tot eene societeit ingerigt. De Nieuwe doelen, waaraan FILIPS II., Koning van Spanje, die zich toen juist te ALKMAAR bevond, den eersten steen zoude gelegd hebben, wordt gebruikt voor de bijeenkomsten der schutterij. Het Hof van Snoy of Snoy, onder welken naam dit geslacht nog aanwezig is, eertijds het

Witte Zusteren hof, werd, door armoede vervallen zijnde, met verlof van den Bisschop van Haarlem, aan de stad, en door deze vervolgens aan den vermaarden DIERIK VAN SONOY verkocht, naar wien het zijnen lateren naam ontving, en uit wiens handen het kwam aan Mr. WILLEM BASSIUS, wiens zoons het eindelijk weder aan Jonker ENGELBERT RAMPASTAAND, als wanneer de boomgaard aan bijzondere personen overgedragen en met burgerhuizen bezet werd. Een gedeelte van het hof, door verkoop eindelijk weder aan de stad gekomen, werd tot de Nieuwe markt, en de ingang tot eene openbare straat, de Heerenstraat, aangelegd. Onder de verdere wereldlijke gebouwen verdiepen nog vermelding: het stads Accijns-huis, een net gebouw met een sierlijk torentje, en de Bank van leening of Lombard, volgens eene vergunning van Keizer KARL V., gedagteekend 7. Februarij 1544. opgerigt. De Vleeschhal, die in 1595 volbouwd was, is thans niet meer in wezen, maar er is eene fraaije Vischmarkt, in 1565 aangelegd, wederhand, op onderscheiden tijden, merklijk verbeterd, waarop inzonderheid zeevisch in groote hoeveelheid te koop aangebragt wordt. De ruime Linnen- en Garenmarkt, die in 1590 gebouwd was, is eenige jaren geleden tot eenen zeer netten en met smaak ingerigten stads-schouwburg verbouwd. Ook worden te ALKMAAR, in het najaar belangrijke koo- en varkenmarkten gehouden, alsmede eene jaarlijksche paardenmarkt, der stad bij privilegie van Keizer KARL V. in 1563 toegestaan, die echter niet meer zoo druk als voorheen bezocht wordt, en twee leermarkten, waartoe ALKMAAR, bij oetrooi van 3. Maart 1575, op naam van FILIPPS II., de vergunning verkreeg, en wel eene 's maandags na beloken Paschen, de andere 's daags na St. BARTHOLOMEUS; voorts is er sterke handeling in graan, boter en kaas, van welk laatste product deze stad de voornaame stapelplaats is, zoodat van de 10 of 11 millioenen Ned. ponden kaas, die jaarlijks in Noord-Holland, gemaakt worden, en die naar onderscheidene landen van Europa, en zelfs naar de West-Indische eilanden en Zuid-Amerika gezonden worden, hier nagenoeg de helft ter markt gebragt wordt; zoo was in 1854 de geheele hoeveelheid 10,200,000 Ned. pond., waarvan Alkmaar 4,113,816 Ned. pond. geleverd heeft; de grootste markt dag was in den zomer van 1836, toen aldaar op eens 187,489 Ned. pond. ter markt kwamen, terwijl de geheele hoeveelheid in dat jaar beliep 757,970 Ned. pond. Ook zijn de graanmarkten wekelijks met alle soorten van graan, waaronder de beroemde Zijper tarwe, ruim voorzien, en in de aangrenzende sijne zaden, als mostaard-, kanarie-zaad enz. is Alkmaar de voornaame stapelplaats, wordende in de naburige dorpen van de aangrenzende Langendijken, bijna alleen de sijne kruiden en groenten, die hier ter markt komen, geteeld; voorts hebben de inw. 3 belangrijke zoutketen, die zoo beroemd zijn, dat het daar geraffineerde zout, ook zelfs in andere landen, zeer gezocht is, 1 zeepziederij, 2 azijnmakerijen, 2 pottenbakkerijen, 4 leerlooierijen, 1 pergamentmakerij, 4 houtzaag- en 3 korenmolens. Maar van de 5 vermaarde bierbrouwerijen; die hier voorheen bestonden, is er nog slechts ééne in wezen, en de vroeger zoo bloeiende Alkmaarsche lakenhandel is thans geheel te niet.

De Herv. gem. dezer stad, welke tot de klass. en ring van *Alkmaar* behoort, 4500 zielen telt, en sedert 1631 door vier Predikanten bediend wordt, heeft een vrij beroep tot vervulling der bij haar ontstaande vacaturen. De eerste Predikant dezer gem. was PIETRA KORNELISZ., die in 1564 herwaarts beroepen werd. De Herv. hebben twee kerken, de

Groote en de Kleine kerk genoemd. De Groote, die bij hare eerste stichting aan den H. LAURENTIUS toegewijd was, zou, volgens een oud gedenkschrift, dat in de kerk te lezen is, reeds in de 9de eeuw gesticht zijn, en was in 1347 al eene kerspelkerk. De beroemde toren van dit gebouw, die in 1488 opgetrokken was en tot eene baak in zee verstrekte, stortte op den 29 October 1468 omver, door welken val niet slechts deze, maar tevens de in 1382 daarneven gebouwde St. Matthijskerk vernield werd; weshalve men te rade werd de beide kerken ten gronde toe af te breken, en in hare plaats deze ééne kerk te stichten, die in 1512 ingewijd en nu eene der grootste en fraaiste van geheel Noord-Holland is. Zij is van twee orgels voorzien, van welke het grootste, dat zeer kunstig en welluidend is, en met de beste in ons vaderland kan wedijveren, in 1645 voor het eerst bespeeld werd en eenige jaren geleden eene aanmerkelijke verbetering ondergaan heeft, zijnde het kleinste reeds in 1571 gemaakt. Men ziet er ook eene verheven zerk, waarover het hart en het ingewand van FLORIS V. in eene looden kist begraven zijn, hetwelk door een daarop geplaatst opschrift aangeduid wordt. Voorts heeft men er nog de grafsteden van den Burgemeester FLORENZUS TEULINGEN, van WILLEM BARDENS, Heer van *Warmenhuizen*, van den Ridder FREDERIK WESTPHALEN, van den geneesheer PLETZER VAN FORBOMEN en eenige anderen, terwijl boven het zuiderportaal vroeger de stadsboekery geplaatst was. Vóór de Hervorming was in deze kerk eene zeer groot kapel afgeschut en ingewijd ter eere van de H. Maagd, welke kapel met aanzienlijke giften beschonken was. Behalve het outaar van de H. Maagd, werden er nog onderscheidene andere gevonden, en daaronder vijf, die zeer rijke inkomsten hadden; ook waren er wel 12 vikarissen aan deze kerk verbonden. De begeving der pastorij stond aan den Abt van Egmond. De Kleine kerk, veelal de kapel genaamd, was vroeger aan de H. Maagd en St. JAN toegewijd, welke laatste de patroon was der Maltheser ridders, door welke Heeren zij omtrent 1443 moet gesticht zijn; omstreeks 1556 werd zij merklijk verbeterd en in 1540 het loor volbouwd. In 1507 werd zij voor een groot gedeelte afgebroken en vernieuwd, en in 1760 door eenen fellen brand in de asch gelegd, maar later veel fraaijer weder herbouwd. Van binnen is boven den ingang van dit godshuis een goed orgel geplaatst.

De Lutherschen schijnen niet voor het jaar 1638 eene geregeldde gem. te ALKMAAR gehad te hebben. Zij kwamen omstreeks dien tijd in stilte bijeen en hoorden nu den eenen, dan weder den anderen Predikant Gods woord verkondigen; de Wethouders zochten deze vergadering wel te beletten en verboden die een en andermaal, maar men ging evenwel met de dienst voort, waarop de regering, in 1641, de vergaderplaats door de stadswerklieden geheel deed vernielen, zoodat er niets meer dan de muur, ter hoogte van 10 of 12 v., staan bleef. Eene troep soldaten, die intusschen met stillen trom de wacht hield, brandde, toen het werk verrigt was, gelijktijd los, en trok naar het stadhuis, alwaar verscheidene tonnen biers voor hen ten beste gegeven werden. De Lutherschen, hierdoor evenwel niet afgeschrikt, bleven ter zelfder plaatse hunne vergaderingen houden, en ofschoon met ballingschap bedreigd en op den 24 Augustus door den schout in hunne godsdienstoefening gestoord zijnde, vingen zij eerlang aan, eene nieuwe kerk te bouwen, die in of omtrent het jaar 1643 voltooid was, en sodert werden zij niet meer geroeid. De kerk op het einde der 17de eeuw merklijk vervallen zijnde, werd in 1692 hersteld, en is thans een deftig gebouw, welks fraaije predikstoel, doophek, glazen, kroonen enz. door bijzondere personen bekostigd zijn.

De gem., die tot de ring van *Haarlem* behoort, telt met eenige leden uit den omtrek 650 zielen en wordt door eenen Predikant bediend, die door den kerkeraad beroepen wordt.

De Remonstranten, wier gem. tot de *Eerste classis* behoort, en ongeveer 100 zielen telt, hielden hier eerst hunne godsdienstoefening in eene houten loods, in wier plaats zij in 1658 de tegenwoordige fraaije steenen kerk gebouwd hebben, die van gallerij en orgel voorzien is, en door eenen Predikant bediend wordt.

Vroeger waren hier twee Menn. kerken, van welke de eene thans tot eene stads-armschool ingerigt is, de andere evenwel nog hare oorspronkelijke bestemming behouden heeft, en door eenen Predikant bediend wordt, van welken het beroep aan den kerkeraad is overgelaten. De gem. telt 200 zielen.

De R. K., van welke het getal comm. 2400 beloopt, hebben te ALKMAAR vier statien, die tot het aartspr. van *Holland en Zeeland*, dek. van *Noord-Holland*, behooren, en vier kerken hebben, welke door vier Pastoors en 1 Kapellaan bediend worden.

Ook de Joden, van welke godsdienst hier ongeveer 200 gevonden worden, hebben in deze stad eene sijnagoge, waarin de dienst door eenen Rabbijn verrigt wordt.

Liefdadige gestichten te ALKMAAR zijn: het oude Mannen- en Vrouwengasthuis, dat eerst enkel een Vrouwengasthuis was, en den naam droeg van St. Elizabethsgasthuis, maar in 1589 werd het merklijk vertimmerd, om er ook het Mannengasthuis in te kunnen overbrengen; thans dient het gedeeltelijk tot een Weeshuis der Herv., gedeeltelijk nog tot een Ziekengasthuis; het Geref. diakonie- oude- mannen- en vrouwenhuis; het R. K. weeshuis; het Huiszittenhuis, naderhand een Tucht- huis; een genootschap tot ondersteuning van behoeftige kraamvrouwen, en voorts eenige hofjes, waaronder dat, uit de nalatenschap van GERIT WILDEMAN in 1715 gesticht, en naar hem het Wildemanshofje genoemd, voor 24 vrouwen, uit alle christelijke gesindheden zonder onderscheid, dient.

ALKMAAR is ook niet ontbloot van wetenschappelijke inrigtingen; zoo heeft men er, behalve lagere scholen met een gemiddeld getal van leerlingen, eene latijnsche school met 12 leerlingen; eene klinische school met 24 leerlingen; eene teekenschool, een natuur- en letterkundig genootschap, onder de zinspreuk: *Nemo solus satis sapit*; eene Afdeling der kunst- en wetenschapbevorderende Maatschappij V. W.; een depart. der Maatschappij Tot Nut van het Algemeen, dat den 9 Maart 1802 opgerigt is en 67 leden telt.

Het heeft Alkmaar ook niet ontbroken aan merkwaardige mannen, die binnen hare muren geboren zijn. Onder deze mag men bilijk tellen: JAN ARENDS, eenen mandemaker, die de hervormde leer omhelsd hebbende, is der eerste en ijverigste Evangeliepredikers hier in lande geweest is; hij † gedurende het beleg, den 28 Aug. 1573; den godgeleerde FREDERIK VAN HEILO, Priester en Monnik, die achtervolgens het bestuur gehad heeft over de nonnenkloosters te Warmond, Leyden en Beverwijk, en tien onderscheidene werken heeft nagelaten; hij † in zijn klooster te Heilo in 1455; den letterkundige PETRUS NANNIUS (PIETER NANNINGA), geb. in het jaar 1500, † den 31 Mei 1557 als Hoog- leeraar in de letteren te Leuven; de geneeskundige DIRK VAN FORREST, Lijfarts van den Koning van Polen en PIETER VAN FORREST, geb. 1522, † 1597, de eerste Hoogleeraar in de geneeskunde aan de Hooge-

school te Leyden; de rechtsgeleerden NANNING VAN FOREEST, eerst Pensionaris van Alkmaar en daarna Raadsheer in den hoogen raad te 's Gravenhage, † 1592; PANCRA TIUS CASTRICONIUS (PANGRAES VAN CASTRICUS) † 1620, na eerst Pensionaris der stad Groningen en later Raadsheer in den hoogen raad te 's Gravenhage te zijn geweest; den Gouverneur Generaal van Neêrlands Indië, CORNELIS VAN DER LIJN, die van 1646 tot 1650 dat ambt bekleedde; en de Raad van Indië FREDERIK HOUTMAN, die in de 16de eeuw leefde; de wiskundigen ADRIAAN ADRIAANZ. meer bekend onder den naam van ADRIANUS METIUS, geb. 1571, † 23 Sept. 1635 als Hooggeleeraar te Franeker; zijn broeder JACOBUS METIUS (JAKOB ADRIAANZ.), een uitmuntend veevaardiger van verrekijkers; en CORNELIS DREBBEL, den uitvinder der thermometers en onderscheidene wis- en natuurkundige werktuigen, geb. 1572, † 1634; den wis- en aardrijkskundige WILLEM JANSZ. BLANCK, geboren 1571, † 1638; de geschiedschrijvers SIMON EIKELKNEBEG, geb. 16 Maart 1663, † 4 November 1738, door zijne *Gedaante en gesteldheid van West-Frieslandt, en ondergang van Vroonen en Alkmaar en zijne geschiedenissen* bekend; en GILBERT BOONKAMP, die in 1767 mede de geschiedenis zijner vaderstad uitgaf; en den scherpkinnige wijsgeer JOHANNES CATERUS (JOHAN DE KATER), bekend door zijne tegenwerpingen tegen de hovennatuurkundige bedenkingen van RENATUS CARTESIUS (RENE DESCARTES). Ook werd in het jaar 1595 binnen deze stad, door zekeren PASCHEER LANBERTYN, de kunst van damastweven uitgevonden.

In het jaar 924 vinden wij deze stad reeds in de geschiedenis vermeld, als zijnde toen door de Friezen, die Graaf DUK II in het vorige jaar moede bedwongen te hebben, overrompeld en verbrand. In 1079 werd GODEVAERT met den *Bult*, Hertog van *Lotharingen*, aldaar door de West-Friezen negen weken achtereen belegerd, na verloop van welken tijd, WILLEM VAN GELDER, Bisschop van *Utrecht*, hem kwam ontzetten, vallende dese de belegeraars zoo onzacht op het lijf, dat er, naar men wil, wel 8000 sneuvelden. In 1152 ontbield Graaf DUK VI, nadat hij de West-Friezen geslagen had, zich een tijd lang te dezer stede op. Maar een jaar daarna viel zijn broeder, *Floors de Zwarte*, die met hem oneinig was, in ALKMAAR, en leide er de kerk en de markt, (waardoor men zeker de woningen in den omtrek der markt zal moeten verstaan) aan kolen. Nauwelijks was de stad weder herbouwd, of zij werd in 1166 door de West-Friezen geplunderd en geheel en al aan de vlam ten prooi gegeven, en in 1169 moest zij nogmaals een dergelijk lot ondergaan. Den 25 Mei 1528 geraakte de kerk in brand, en werd benevens de voornaamste huizen der stad vernield.

In de Hoeksche en Kabeljaauwsche oneenigheden, hielden de Alkmaarders de zijde van hunne wettige landsvrouw, JARONA VAN BEIJEREN, waardoor de Kabeljaauwsgezinden, die het met PHILIPS VAN BOURGONDIE hielden, tegen haar optrokken, de huizen Brederoede, Heemstede en Assendelft vernielende; hierdoor werden die van Alkmaar zoodanig getergd, dat zij de wapenen aangrepen, Haarlem belegerden, de Hoekschen te Alphen hielpen slaan, en onder den Overste WILLEM NAGEL, niet alleen de Westfriesche steden, maar ook Enkhuizen en Medemblik verwoesterden; doch ondanks hunnen moed, werden zij voor Hoorn, en later in eenen zeelag omtrent Wieringen, zoodanig geslagen, dat zij op aannadering van FILIPS, die met een magtig leger aanrukte, de poorten voor hem openzetteden. Doch dit blijk van onderdanigheid baatte weinig, want niet alleen stiet de verwinnende soldaat, in de eerste woede, een groot aantal burgers en poorters van den kerktoren, maar alom in de stad hoorde

den moordkreet der ellendige verwonningen ten hemel stijgen. Hertog, daarmede nog niet voldaan, streek in 1426 een allerongelukkigst vonnis, inhoudende: dat, tot betering van de schaden, die stedelingen den Haarlemmers en anderen van de Kabeljauwsche zij aangedaan hadden, de poorten, muren en vesten moesten afgegraven en geslecht worden gelijk de aarde, en dat zij voortaan een open dorp blijven soude, zonder eenig stederecht te hebben; dat de Alkmaarders op hunne eigene kosten alles, wat van de huizen Nieuwburg en Middelburg vernield en gebroken was, weder moesten opbouwen; dat het den Kennemeren in het algemeen verboden werd te vergaderen op het luiden der klok, en hunne schulden werd, schattingen en tienden te betalen; het recht van magistraat te verkiezen hun afgenomen, en ook al hun geweer, uitgezonderd de broodmessen (die FILIPS echter overzag, bijaldien zij uit hunne eigene en hunner Bondgenooten heerlijkheden, binnen zes maanden, 194,000 gulden konden opbrengen); dat zij genoodzaakt werden hun soldaten hunne soldij te betalen, die GAESBEEK hen, bij afgeperste velden, had kwijtgescholden, voorts 's jaarlijks voor iedere haardstede twee stuivers, tot een eeuwig bewijs van hunne hardnekkigheid (zoo als hunne trouw aan vrouw JAKOBA genaamd werd) op te brengen, op hunne eigene beurs te velde te trekken, en tien der voornaamste hoofden van hunnen opstand in 's Hertogs handen te leveren. Het is niet geheel juist, dat dit vonnis niet letterlijk uitgevoerd is, en dat de slechten van poorten, muren en vesten alleen bestaan hebben in de uithangen van de deuren der poorten en het niet onderhouden der stadsmuren en vesten. Ook klomt zij al weder spoedig zoo hoog als Hertogens gunst, dat deze in eenen gunstbrief, gegeven te Leyden, den 8 Augustus 1428, haar onze goede stede van Alkmaar noemt, en haar, uit liefde tot haar, alsmede om de groote schade en onkosten van den vorigen oorlog geleden, vrijspreekt van alle achterstallen, staande in schulden gemaakt, tot zes weken na het sluiten van den vrede met zijne vijanden. In het jaar 1482 bevonden zich ook onderscheidene burgers van ALKMAAR bij het leger, waarmede de stad Hoorn belegerd en ingenomen werd, om haar tot het opbrengen van de haar afgevorderde schattingen te dwingen, en het was bij die gelegenheid, dat zekere Alkmaarder, genaamt HERT, het vaandel terughaalde, dat de stad in 1426, tegen de vijanden van Hoorn strijdende, verloren had (1).

Ungelukkig stond het met ALKMAAR in 1591, toen het kaas- en broodvolks- zijnde eene samenrotting van de daaromstreeks wonende landlieden, die misnoedig waren, wegens den slechten tijd en het gewelddadig afvorderen van zoogenaamd ruitergeld, door JAN VAN EGMOND, Stadhouders van Holland — in groote menigte daar binnen trokken; die van Schagen en andere Kennemers vielen eerst aan op het huis van KLAAS KORF VAN BOSNUIZEN, Rentmeester van Noord-Holland, die door zijne schraapzucht zeer in den haat des volks was; de eerste woede trof zijnen dienaar, dien zij doodsloegen, en was daar, tot zijn geluk, niet van huis geweest, hem zou geen beter lot getroffen hebben; de landlieden zich aan den meester niet kunnende wreken, koelden hunne woede aan zijne goederen, die allen vernield werden. Zelfs groeide deze oproerige hoop, door het toeschieten van

(1) Zie dit voorts bij BOONKAMP, Alkmaar en deszelfs geschiedenis — 2de bl. 52, en daaruit overgenomen in mijne: Nieuwe Herinneringen uit het gebied der Geschiedenis, bl. 176.

eenige Alkmaarders , merkelyk aan. Haarlem zoud eenige gemagtigd om de oproerigen tot bedaren te brengen ; de redenen , die zij voerden , herstelden wel eenigzins de rust , maar het muitend v bleef de burgerij op den hals hangen. De Stadhouder JAN VAN EEN maakte zich in het volgende jaar gereed , om het van daar te de vertrekken , doch zijne magt te gering zijnde , moest hij zien , dat zelfs Haarlem innamen ; begrijpende . dat het gemeen niet zonde bedwingen zijn , dan door tusscheukomst van geregelde troepen , wa aan hij gebrek had , verzocht hij Hertog ALBERT VAN SAXEN om stand , die ter herstelling der rust met eenig Duitsch krijgsvolk n Holland afzakte , alles plunderende en roovende , wat hij op zijn weg ontmoette. Hij trok naar Haarlem , en leverde eenige hevige vechten , die meestalten nadeele der Kennemers uitvielen , waardoor genoodzaakt werden om genade te verzoeken , welke hun na langdu voorspraak eindelijk werd toegestaan , onder beding , dat ALKMAAR stond 2600 gouden St. Andries guldens zoude moeten opbrengen , handvesten en banieren der stad in handen van den Hertog overlever en tot vermeerdering van hunne straf hunne vesten op eigen kost afbreken en de grachten sloopen ; bovendien moesten 25 der vo naamste ingezetenen binnen Haarlem voor hem verschijnen , ten ei blootshoofds en barrevoets , met een stokje in de hand en op knieën , voor zich en voor de geheele gemeente nederig om genade vergiffenis te smeeken , van welke vergiffenis hij 15 burgers uitale omtrent welke hij aan zich behield , om , ter zijner tijd , met naar welgevallen te handelen.

Nogmaals werd ALKMAAR , op den 25 Junij 1517 , des avonds tusse tien en elf ure , ingenomen , door eenen grooten hoop Gelderschen , der den Overste SELBACH , versterkt door een' magtig aantal Friezen welke , te dien einde , door hunnen Admiraal LANGE PIER uit de Kna naar Medemblik overgevoerd en daar aan land gezet waren. Acht gen bragt deze woeste menigte , die de *zwarte hoop* genoemd we in deze stad door , alles vernielende en roovende , wat zij vinkonde ; wegtrekkende , staken zij den brand in twee korenmol die aan de vest stonden , waardoor meer dan honderd huizen , benev de poort , daar zij uittrokken , in de asche gelegd werd ; door dit heil ging mede eene vermaarde school , die destijds te ALKMAAR u bestaan hebben , te gronde.

CHRISTIAAN II , Koning van *Denemarken* , uit zijn rijk verdreven herwaarts gevlugt , om van Keizer KAREL V , wiens zuster ELISABETH ten huwelyk had , onderstand te verwerven , kon , bij zijnen inval in Holland , ALKMAAR niet ongemoeid laten , maar kwam , den 19 September 1531 , aan het hoofd van 3000 man , en vertoefde er vijf dagen , in welken tusschentijd zijne benden de stad zoo deerlijk beroofden , dat de regering de schade , te dier gelegenheid geleden , weinige jaren later , op 8000 of 9000 gulden begrootte.

Nadat de Heer van BREDERODE , met zijne huisvrouw en twee zijner zusters , benevens den Prins van ORANJE , op den 1 September 1566 , linnen deze stad gekomen was , werd hem door eenige personen een request aangeboden , bij hetwelk zij verzochten de Minderbroederskerk te hebben , om aldaar de Herv. godsdienst uit te oefenen , waarop zij ten antwoord kregen , dat het niet in zijne magt stond om hun zulks toe te stemmen ; in plaats van zich hiermede te vreden te houden en eene betere gelegenheid af te wachten , stoven eenigen , zoodra hij vertrokken was , met bijlen en andere werktuigen naar de gezegde kerk , waar zij alle

stukken sloegen, waarop de broeders, dit spel vernemende, de over den muur, de andere over het water, uit het klooster vlugten; maar den volgenden dag werden zij door het geregt daar weder vragt. Burgemeesteren omtrent dien tijd beducht zijnde, dat zijne kwaadwilligen mogten komen, om beeldstormerij in de Groote aan te rigten, keurden, met voorkennis van den Bisschop van Leem, goed, alle de raden der gilden bij zich te ontbieden en te bevelen, de altaren en beelden behoorlijk af te nemen en wel te bewaren, zonder daaraan eenige schade of letsel te doen; maar als hiertoe bezig waren, kwam het gemeene volk en smect al den beelden, en al wat er was, aan stukken, wordende het jaar, staande bij het font, onder het geschreeuw: » het moet af, » tot de grond verwoest.

Het meest evenwel is ALKMAAR in de Nederlandsche geschiedenissen vermeld door het beleg, dat zij in 1573 van de Spanjaarden moest doorstaan. In het jaar 1571 was er wel eene Spaansche bezetting in Alkmaar, maar in het volgende jaar werd de stad reeds weder door SONOY voor de Staatsschen in bezit genomen. Zoodra had nu DON FREDERIK VAN TOLEDO, jongste zoon des Hertogs van ALBA, de stad Haarlem niet bemaagtigd bij kreeg bevel van zijnen vader, om ook ALKMAAR aan te tasten. De wettelijke plundering en bloedstorting, slechts kort te voren door de Spanjaarden te Haarlem gepleegd, hadden in den aanvang de Alkmaarders met geen kleinen schrik vervuld, die hen eerst deed aarzelen, om hunne stad tegen zoo magtigen vijand te verdedigen: dan, door de komst, destijds Staats-Gouverneur van Noord-Holland, met eenig krijgsvolk voorzien, onder het bevel van den Overste Jonkheer JAKOB ARBLJAUFW, begonnen zij weder moed te scheppen; en verdedigden zich zoo dapper, dat DON FREDERIK, na verscheidene vergeefsche stormen gewaagd te hebben, genoodzaakt was onverrichter zake, met het verlies van veel volk, terug te trekken; te meer, dewijl de sluizen der godliken, bij Krabbendam, Aartswoude en de Zijpe, geopend wordende, de omstreken onder water deden vloeijen, zoodat de Spanjaarden zich gedwongen zagen, den 8 October 1573, het gevaar door eene snelrijke vlugt te ontwijken. Terwijl de vesten bestormd werden, dwelen de vrouwen zich even dapper als hunne mannen, vaders en zonen, den vijand brandende pekreepen en hoepels over het hoofd werpende en met kokend kalkwater begietende. De mislukte aanslag der Spanjaarden op ALKMAAR, die van andere voordeelen voor de Staatssche partij gevolgd werd, gaf sedert aanleiding tot het gewone zeggen: *van Alkmaar begint de victorie.*

De oneenigheid, die te dezer stede, in het jaar 1608, ontstond, ter gelegenheid dat de classis van Alkmaar van hare leden vergde, om een onderteekening te verklaren, dat zij de Nederlandsche geloofsbelijdenis en catechismus, in allen deele, hield overeen te stemmen met de afschrijving, hetwelk door vijf Predikanten geweigerd werd, gaf aanleiding tot eene buitengewone verandering der regering, die op den 21 en 22 Februarij 1610 door Kommissarissen der Staten van Holland bewerkstelligd werd. Maar toen, den 11 October 1618, de regering door MAATS, Prins van Oranje, veranderd werd, waren er onder de nieuwe Vroedschappen vijf, die in 1610 van hunne ambten verlaten waren geweest.

Eenige Remonstrantsgezinden bedreven ten jare 1619 te ALKMAAR grootten moedwil, die sedert door de Remonstranten zelven misprezen werd, en de afgezonderde bijeenkomsten en predikatiën, die zij er nog datselvjde jaar poogden te houden, werden geweldigerhand belet.

Den 6 Julij 1653 ontstond er weder eene hevige opschudding binnen de stad. Het graauw smeedt de glazen in aan het huis van zekeren toonslager ZEEHAN genaamd, die, ten onregte, gelijk sedert gebleken is beschuldigd werd, touw, hennip en andere noodwendigheden aan de vijand geleverd te hebben. Doch de plundering van het huis was voorkomen door de ruitertij, die toen bezetting hield in de stad. Verscheidene andere huizen van leden der regering werden, ten zelfden tijde bedreigd met plundering, zonder dat het tot de daad kwam. Maar de 9 trok een hoop wijven, onder het geleide van GRIET PIET SCHEER, die zich tot Kapitein opgeworpen had en van ALRID DE TURFVULSTEN, een vaandel droeg, van oude lappen, aan eenen stok gebonden, met ZEEHAN's lijnbaan, waar alles geplunderd en vernield werd. De ruitertij toen in de wapenen gekomen, bragt den woesten hoop spoedig tot bedaren. Vijf of zes belhamels werden gevat, en ter stad uit gebannen.

In 1675 de West-Friesche zeedijk doorgebroken en daardoor groot gedeelte van het Noorderkwartier ondergelopen zijnde, en zulks zoodanige groote kosten veroorzaakt, dat deze ramp voor het kwartier gerekend werd nadeeliger te zijn geweest, dan de geheele verderfelijke oorlog van 1672 tot 1675; als hierop nu kort daarna onderscheiden jaren achter een, eene sterfte onder het rundvee en te minsjaren volgden, zoodat de gemeente zich niet in staat zag, om de gevorderde lasten op te brengen, ontstond er ten jare 1715 eene groote opschudding te ALKMAAR, waar het gemeen, dat zeer gebeten was op ten Pachters van 's lands middelen, met name DANIEL SANGÉ en ANDRÉ CRONBOUT, den 7 October op hunne huizen aanviel en die plunderde met voornemen, om, straks daarna, de woning van Mr. NICOLAAS KUIJ Voorzittend Schepen der stad, die, het Schoutambt, bij het openstaandier bediening, waarnemende, den Pachteren, in het vorderen van 's lands penningen, hulp had bewezen, op dezelfde wijze te behandelen. Maar laatste echter werd nog voorkomen, door het tijdig op de bestaande brengen van een gedeelte der burgerij, die, geholpen van stadsbedienden de plundersaars uit elkanderen dreef.

De groote staatsverandering in 1747, die ginds en elders zoo veel bewegingen veroorzaakte, verwekte binnen deze stad weinig moeite wordende aldaar, op den 1 Mei van dat jaar, Prins WILLEM IV, met eenparige stemmen, tot Stadhouder verklaard.

In 1783 gaf ALKMAAR het eerste voorbeeld van de vernietiging van alle stadhoudertijke verkiezingen en aanbevelingen bij openvallende partijen van regerings-ambten of bedieningen. Hevig was de tegenstand van Prins WILLEM V tegen dit besluit. Maar geen verandering daarin konnende te weeg brengen, bragt hij zijn beklag bij de Staten van Holland in, die daarop besloten, dat, onverminderd het wederzijds beweerd, de ophanden zijnde verkiezingen van Burgemeesters, Schepenen en Thesauriers door H. E. Gr. A. zelve zouden gedaan worden; ingevolge van welk besluit, ondanks de tegenkantingen der Ridderschap en het beklag van Z. H., de verkiezing van regeringsleden in Februarij des volgenden jaars geschiedde. Ook was de burgerij van ALKMAAR de eerste in betoonden ijver tot den wapenhandel, waartoe zich dadelijk een aantal van omtrent 600 personen vrijwillig aanboden. Na de omwenteling van het jaar 1787 moest zij echter gedogen, dat de regering buitentijds veranderd, de schutterij afgedankt, en eene andere naar het voorschrift van den Stadhouder gevormd werd, terwijl de stad zich bovendien met inlegging van krijgsvolk bezwaard zag,

hoewel een en ander zonder merkelyke opschudding geschiedde, even als de verandering van zaken in 1795 aldaar in alle stilte plaats had.

Toen de Engelschen en Russen in 1799 in Noord-Holland geland waren, werd deze stad ook eenigen aanstoot, daar zij den 3 October van dat jaar des morgens door de Franschen en Hollanders ontruimd zijnde, in den namiddag door de Engelschen bezet werd, die haar echter reeds weder den 8 verlaten hadden, na alhier in dien tusschentijd twee malen eene zeer drukkende requisitiën te hebben uitgeschreven.

Bij de heugelyke omwenteling van het jaar 1813 bevond Alkmaar zich in eenen zeer moeilijken toestand. Het was onmogelyk, hoe vurig men dit ook wenschte, zich dadelijk voor de goede zaak te verhelpen. De forten aan den Helder, die onder het bevel van den Admiraal VANUULL, sterk met Fransche troepen bezet waren, dienden evenals tot toevlugtsoord voor de door het land zwerfende Franschen, die altijd hunnen weg door Alkmaar namen, zoodat er de grootste omzigtigheid noodig was, om te zorgen, dat de rust bewaard bleef. De Onder-prefect, de Heer FORTUIN VASCHUIA, die te Alkmaar zijne residentie had, nam met volkomene toestemming van allen het geheele bewind in handen, en op zijn verzoek wapenden zich schier alle de aanzienlijkste burgers, tot voorkoming van buitensporigheden, hetwelk te noodzakelyker was, omdat eenige lieden, die niets te verliezen hadden, en bij de omwenteling fortuin dachten te maken, alle pogingen in het werk stelden, om de bedoelingen van den Onder-prefect in een verkeerd daglicht te plaatsen, terwijl deze al zijne krachten inspande, om de rust te bewaren en tevens te zorgen, dat de Kommandant van den Helder geen voorwendsel had, om zich meer onmiddellijk met de stad te bemoeijen. Intusschen gaf de Admiraal VANUULL, bij eene missive van 25 November, den Onder-prefect te kennen, dat hij den Heer WILLET, Ontvanger der Douanen aan den Helder, bevel had gegeven, om zich, onder geleide van een detachement koloniale troepen, gecommandeerd door den kapitein St. JUST, naar Alkmaar te begeven, tot overneming van alle kontante penningen, die aldaar in de kas van 's Rijks ontvanger voorhanden waren. De tijding van den aantogt der troepen vervulde de geheele stad met angst en schrik, te meer daar men reden had, te duchten, dat zij, binnen de stad gekomen, tot plundering zouden overslaan; om dus het binnen trekken te voorkomen, ging de Onder-prefect, geheel alleen, het detachement tot Koedijk, een groot uur van ALKMAAR, te gemoet. Hier wist hij de Heeren WILLET en St. JUST over te halen, om zich, met achterlating der troepen, ter overneming der kas naar ALKMAAR te begeven, dit nu verrigt en de troepen weder naar den Helder afgetrokken zijnde, bleef de stad vervolgens van allen verderen aanstoot van wege de Fransche autoriteiten vrij; terwijl men slechts den geschiksten oogenblik bleef afwachten, om zich voor de zaak der omwenteling te verklaren, waartoe den 29. November besloten werd, op welken dag dan ook de stad Alkmaar, bij eene openlijke acte, van de puije van het stadhuis afgekondigd, zich aan de Fransche heerschappij onttrok, om zich onder het bewind van eenen telg uit het huis van Oranje te scharen.

Hebben wij hier vóór gezien, dat Alkmaar veel door de oorlogsrampen te lijden had, niet minder had zij van het water te verduren; zoo werd zij den 14 December 1285 met de omliggende oorden door eenen geweldigen storm en daarop volgenden watervloed zeer zwaar beschadigd; en in 1370 rigtte de bekende Allerheiligen vloed in den

omtrek der stad jammerlijke verwoestingen aan. In 1575, op den 22 Januarij, leed zij wederom eenen geweldigen schok, want nadat de stormen des oorlogs van hare muren schenen geweken, werd zij, door eenen woedenden storm uit het Z. en Z. O. beloopt, zoodat de Huijgendijk en Galgendijk bij Oudorp doorbraken en verscheidene huizen, ja, alle molens, op één na, omver waaiden. Ook brak de Hondsbossche door, waardoor de West-Friesche dijk, bij St. Maarten, mede groote schade leed. Niet minder trof haar de felle storm uit het N. W., op den 13 Augustus 1597, waardoor de nieuwe bedijking van de Zijpe doorbrak. Te zwaarder was in dien tijd de schade, omdat de landerijen in Noord-Holland zeer schaarsch werden door de menigte van binnenmeren, en verscheidene huislieden genoodzaakt waren zich naar Groningerland te begeven.

Het wapen van Alkmaar is van keel (rood), beladen met eene burg van zilver, boven het schild eene krans van sinople (groen), en tot schildhouders twee leeuwen van keel.

ALKMAAR, voorname suikerplant, in *Nederlandsch Guiana*, kol. *Suriname*, aan den linkeroever der Beneden Commewijne, tusschen de beide koffijplant. Zorgvliet en Nijl-en-Spijt, de eerste beneden de andere opwaarts gelegen, 1469 akk. groot met 172 slaven. Zij werkt met eene stoommachine.

ALKMAAR, kl. eil. in Oost-Indië, tot den *Sundaschen archipel* behoorende, in de *Zee van Butavia*, ten N. van het eil. Enkhuizen.

ALKMAARDERHOUT, bosch in *Noord-Holland*, ten N. van Alkmaar en tegen de muren dezer stad aanpalende. Naar men wil, zoude het een overblijfsel van het groote Schagerbosch zijn, dat in overoude tijden een groot gedeelte van Holland moet beslagen hebben. Thans is het 34 bund. 73 v. r. groot, en een bijzonder aangenaam uitspanningsoord voor Alkmaars ingezetenen, dat langs hoe meer verfraaid wordt. In eene der lijnregte lanen heeft jaarlijks in de maand Julij de beroemde harddraverij plaats, die sterk bezocht wordt, zoodat in (1837) 10 paarden naar den prijs dongen. Na den afloop wordt de overwinnaar, door de stedelijke regering, met eene groote zilveren kofijvaas, en de naastbijkomende met eenen fraaijen zilveren beker beloond.

ALKMAARDERMEER of LANGEMEER, meer in *Kennemerland*, prov. *Noord-Holland*, arr. *Alkmaar*, kant. *Alkmaar* no. 1, zich van Akersloot naar Uitgeest uitstreckende, groot ongeveer 600 bund., waarvan nagenoeg 400 bund. onder de gem. *Akersloot* en de overige onder de gem. *Uitgeest*. Dit water heeft gemeenschap met de *Bakkeumer vaart*, met de *Markervaart* en met het *Noord-hollandsche Kanaal*, welk laatste voor een gedeelte er langs loopt en altes door eenen zoogenaamden rijzen schutdam, tot beveiliging tegen den golfslag enz., daarvan afgescheiden is.

ALKMAARDER OVERTOOM, veelal genoemd de *Zes Wielen*, ligt in *Kennemerland*, prov. *Noord-Holland*, ½ u. N. van Alkmaar, en dient voor de communicatie met kleine vaartuigen tusschen Alkmaar en Langendijk.

ALKMAARSCHE VAART, vaart, prov. *Noord-Holland*, die in 1661 gegraven is, en van Alkmaar langs de zuid- of zuidoostzijde van de Schermer loopt, alwaar zij thans een gedeelte van het Noord-hollandsche kanaal uitmaakt, vervolgens loopt zij, met eene Noordelijke bogt langs de Schermer, Schermerhorn, en de Beemster, schied voort door Edam en valt aldaar in de Zuiderzee.

ALLA of WAY ALLA, riv. in *Oost-Indië*, op het eil. *Ambonia*, niereil. *Leytimor*. Van het Zuiden afkomende, loopt zij niet ver van de stad *Ambon* in de baai tusschen *Leytimor* en *Hitoe* uit.

ALLAHAN-PANJANG, een der voornaamste kampongs of dorpen der *Padres* in *Oost-Indië*, op het eil. *Sumatra*, in het gew. *Kew* in de *Menang Kabausche bovenlanden*. In de nabijheid dezer plaats is eene goudmijn, waaruit het goud gedeeltelijk op de *Palangsche markt* gebragt wordt. De *Padres* van *ALLAHAN-PANJANG* worden benevens die van *Bontjol* voor de magtigste gehouden.

ALLAN, d. op *Java*. Zie *ALIANS*.

ALLAS, d. in *Oost-Indië*, op de Oostkust van het eil. *Sumatra*, landsch. *Batta*, kon. *Simamire*.

ALLAS, st. in *Oost-Indië*, op de westkust van het eil. *Sumatra*, $4^{\circ} 13' N. Br.$, $100^{\circ} 28' O. L.$

ALLAS, zeeëngte in *Oost-Indië*. Zie *ALASS*.

ALLER, oud adell. goed op de *Veluwe*, prov. *Gelderland*, 1 u. N. W. van *Putten*, bestaande uit een oud heerenhuis, dat in eene drooge gracht ligt, en eene geringe boerenwoning.

ALLER (OUD), eigenlijk *OLDENALLER*, adell. huis op de *Veluwe*, prov. *Gelderland*, 1 u. W. van *Putten*, digt aan de *Zuiderzee*, rondsom in eene gracht gelegen, en heeft eene steenen brug, die in 1723 aangelegd is, en onder welke men een verkoelkamertje vindt. Het is ook van eene buiten-gracht voorzien, rondsom welke dennen-, taxis- en andere boomen geplant zijn. Voorheen had het eene leenkamer, waaruit men bewijst, dat het vroeger aan een adellijk geslacht behoord heeft. Duidelijk kan men zien, dat dit huis op de grondvesten van een oud kasteel gebouwd is. Thans is het een eigendom van den Heer A. W. Baron van *LEIDEN*, van *OLDENALLER* EN DE *SNOR*.

ALLERBORN of ALLESBORN, d. groothert. *Luxemburg*, kw. en 6 u. N. W. van *Diekirch*, gem. en $\frac{1}{2}$ u. N. van *Ober-Wampack*, aan de grenzen van *Belgisch Luxemburg*.

ALLERHUIZEN, voorm. huis in *Bemland*, prov. *Utrecht*, omtrent *Amersfoort*, dat in een handvest van *HENDRIK VAN VIANEN*, acht en dertigsten *Bisschop* van *Utrecht*, voorkomt, maar waarvan men thans niet eens meer de juiste plaats, waar het gestaan heeft, weet aan te duiden.

ALLERSMA, heerl. in de prov. *Groningen*. Zie *Alderema*.

ALLESMEER, d., prov. *Noord-Holland*. Zie *AALSMEER*.

ALLINGWIER of ALLINGAWIER, fraai d. in *Friesland*, kw. *Wester-go*, in het lage gedeelte der griet. *Wonseradeel*, arr. en $3\frac{1}{2}$ u. W. ten N. van *Sneek*, 1 u. W. van *Bolsward*, aan het *Koud- of Makkumermeer*, en daardoor zeer wel ter vischvangst gelegen. In het jaar 1454 werd hier door de *Bolswarders*, onder *GOSLIJK JONGANA*, met behulp van andere *Schieringers*, het huis van *JAKKE FEDDES* veroverd en verwoest, bij welke gelegenheid *JAKKE* met nog vijftien man sneuvelde, waarop *JONGANA* zich van zijne goederen meester maakte. Toen *DOUWE SJAARDANA* en *EFO ATIVA* hier, in 1449, een zwaar huis wilden stichten, werden zij in hun werk gestoord, door *JANKE DOUWANA* en andere *Vetkoopers*, die alles vernielden. Dit dorp telt, met het daaronder behorende geh. *Vierhuizen*, 125 inw.

De kerk van *ALLINGAWIER*, die eenen zeer zwaren toren heeft, is aan de *Herv.*, die tot de gem. *Exmorra-en-Allingawier* behooren. De *R. K.* worden tot de statie van *Bolsward* gerekend.

ALLOYSEN. ALLEUZEN, ALSEUS of ALOEYSEN, voorm. heerl. in den *Grooten-Zuid-Hollandschen-Waard*, 1074, morgen (857 *Ned. bund.* I. DEEL.

groot. Het tot deze heerl. behoorende dorp van denzelfden naam, dat W. van Dubbeldam en O. van Maasdam, aan de Maas, lag, is onder 72 dorpen, die, bij den watervloed van 18 November 1491, verdronken, en was onder de 34, die sedert niet weder te voorschijn gekomen zijn. Tolnesse of Tolloyse, was eene smaldeeling van deze heerlijk.

ALM, riv. in het *Land van Altena*, prov. *Noord-Brabant*, die thans 10 min. bezuiden de kerk van Rijswijk een begin neemt, maar vroeger veel noordoostelijker haren oorsprong had, daar deze thans geringe en beslotene riv., waarvan nog sporen in den Bommelwaard schijnen aanwezig te zijn, door de Maas is afgesneden. Zij stroomt langs Waardhuizen, Emmikhoven en Almkerk westwaarts aan. Vóór den watervloed van 18 November 1491, toen de Alm ook onder den naam van *Esme* bekend was, liep zij ook langs Almstein, Eemkerk en Almvoet, die bij den gezegden vloed verdronken zijn, en ontlastte zich bij het laatste gemelde dorp in de Maas. Thans vereenigt zij zich aan de Drie Sluizen met het *Schaansgat* en den *Gantel* of de *Oostkil*, om de *Bleek* te vormen.

Een gedeelte van dit riviertje, ten O. van Almkerk, wordt, volgens zijne breedte, de *Wijde Alm* genoemd.

ALM (WIJDE), riv. in het *Land van Altena*. Zie ALM.

ALMA, voorm. heerl., prov. en $1\frac{1}{2}$ u. N. van Groningen, arr. en $3\frac{1}{2}$ u. W. van Appingedam; kant. en $1\frac{1}{2}$ u. Z. van *Middelstum*, gem. en $\frac{1}{2}$ u. Z. W. van *Bedum*, tusschen Noordwolde en *Westerdijkshorn*, aan en ten O. van den *Wolddijk*. Thans is het eene fransche boerderij, in eigendom toebehoorende aan den landbouwer *Bernhardus ALMA*.

ALMARI, oude naam van het *Haarlemmermeer*. Zie *ALMARI*.

ALMELO, arr., prov. *Overijssel*, palende N. en O. aan het koninkrijk *Hanover*, Z. O. aan de *Pruisische Rijnprovincien*, Z. aan de prov. *Gelderland* en W. aan het arr. *Deventer*. Het maakt het voorn. kwartier *Twenthe* uit, bevat de volgende 6 kant. *Almelo*, *Delden*, *Enschede*, *Goor*, *Oldenzaal* en *Ootmarsum*, heeft een oppervlakte van 125,618 bund., en daarop 11,567 h. en 76,000 inw.

ALMELO, kant., prov. *Overijssel*, arr. *Almelo*, palende N. aan het koninkrijk *Hanover*, O. aan het kant. *Ootmarsum* en *Oldenzaal*, Z. aan het kant. *Delden* en *Goor*, en W. aan het arr. *Deventer*. Het bevat de volgende vier gem.: *Stad-Almelo*, *Ambt-Almelo*, *Vriesenveen* en *Wierden*, beslaat daarin eene oppervlakte van 21,595 bund. land, en telt 2154 h. en 12,000 inw.

ALMELO, kerk. ring, prov. *Overijssel*, klass. van *Deventer*, bevattende de volgende tien gem.: *Almelo*, *Weerseloo*, *Tubbergen*, *Ootmarsum*, *Enter*, *Vriesenveen*, *Rijssen*, *Denkamp*, *Borne* en *Wierden*, ruim 12,000 zielen en 11 kerken, die door 12 Predikanten bediend worden.

ALMELO, gem. in de heerl. *Almelo-en-Vriesenveen*, in *Tweede* prov. *Overijssel*, arr. en kant. *Almelo* (7 m. k., 4 s. d.), van rondom door het *Ambt Almelo* omgeven. Zij bevat niets meer dan de stad *Almelo*, die genoegzaam het middelpunt van het ambt uitmaakt, heeft een oppervlakte van 37 bund. gronds, en telt 598 h. en nagenoeg 5000 inw., onder welke ongeveer 2400 Herv., 350 R. K., 100 *Mennon.* 13 Luth. en 125 *Israeliten*.

De stad ALMELO ligt 10 u. Z. O. van *Zwolle*, 9 u. O. ten N. van *Deventer*, en $4\frac{1}{2}$ u. W. ten N. van *Oldenzaal*, aan onderscheiden

ken, die zich buiten de stad met elkander vereenigen en de Almelose Aa vormen, langs welke riv. de stad schuitvaart op Zwolle heeft. Zij is eene arr. en kant. hoofdpl., en alzoo de zetel van de banken van eersten aanleg en koophandel, en van een vredegeregt. De opkomst en eersten aanleg van dit stadje kunnen wij met geen zekerheid melden, alzoo deze van zoo ouden oorsprong zijn, dat daarin geen geheugenis meer over is, en de oude charters en papieren, door de menigvuldige oorlogen, te loor gegaan zijn. Het moet echter een der oudste plaatsn van Overijssel zijn, daar wij het reeds in de negende eeuw, bij ALFRIDUS, in het *Leven van den H. Ludgerus*, onder den naam van *Almaloh*, vermeld vinden. Uit welke schrijfwijze het vermoeden, als of het zijnen naam draagt naar het water de Aa, dat er doorstroomt, meer grond ontleent. In den beginne was het slechts een d., en komt als zoodanig voor in het verdrag, dat, den 22 November 1394, tusschen FREDERIK van BLANKENBURG, den een en vijfde Bisschop van Utrecht, en den Heer en Vrouwe van ALMELO, gesloten is. Maar als deze plaats, bij vervolg van tijden, in grootte en welvaart toenam, is zij, in het jaar 1421, door EBERHART, Heer van ALMELO, tot eene stad gemaakt en van stedelijke regten en regering voorzien. Gedurende den oorlog met Spanje, leed deze plaats echter zoo veel, dat het van die st. in een vl. veranderd is; waarom het in 1672, door de Munniscken, zeer gemakkelijk bemagtigd werd.

ALMELO is thans eene stad van den tweeden rang, wier inw. voorteen sterken handel dreven in fijn linnen, dat er gegeven en gebleekt werd; deze tak van bestaan is echter, door het algemeen gebruik van katoen, genoegzaam geheel te niet gegaan; thans is het voornaamste middel van bestaan der Almeloërs het vervaardigen van linnen, doch meestal van katoenen goederen; voorts handel, bijzonder in koren en de stad is algemeen neringrijk, vooral doordien zij de nabijliggende plaatsn van vele noodwendigheden voorziet. Men heeft er 1 stoomkatoen-spinnerij, 1 jeneverstokerij, 1 zeepziederij, 2 kalanders, 1 tabak- en snuifmolen, 1 rietmakerij (weverskammenfabriek), 1 korenmolens, van welke 1 tevens een pelmolen is, 1 grutterij, 7 smederijen en 1 bierbrouwerij. De fabriekanten van linnen en katoenen weverijen laten die aan de huizen van hunne wevers, hier en elders vestigd, vervaardigen, maar hebben die niet in hunne fabriekhuizen vereenigd. De stad is welvarende, en hare inw., vooral vele der doopsgezinden, mogen onder de gegoede gerekend worden, waarvan de grond afzakeijk in den vroeger bestaan hebbenden handel in linnen moet worden gezocht. Kunsten en wetenschappen worden met ijver, en niet zonder een gunstig gevolg, beoefend, en staan er in hooge achting. De Herv. kerk, die hier vroeger gevonden werd, was vóór de Reformatie aan den H. Geozorius toegewijd; toen waren er 8 vikarjen in vestigd, en de pastorie stond ter begeving van den Heer van Artois. Ten jare 1758 is deze kerk in eene nieuwe ruime kruiskerk verreeschapen, waarvan het koor uit het behouden gedeelte der oude kerk bestaat. Op dit koor vindt men eene eenvoudige, doch sierlijke grafsteen grafstompe der grafelijke familie van RECHTEREN, en daarboven eenen ruimen en luchtigen grafkelder van die familie. De toren tegen het kerkgebouw aanstaat, prijkt met eene fraaije lantaarn. Ten jare 1835 is de kerk, die ook van een sierlijk orgel voorzien is, door de geheele vernieuwing van het inwendige en het wengens van gegoten ijzeren ramen, zoodanig verfraaid, dat zij ter de schoone en regelmatige kerkgebouwen eene eerste plaats

verdient. De Herv. gem., waartoe ook die van het *Ambt-Almelo* gerekend worden, behoort tot de class. van *Deenter*, ring van *Almelo*. Zij telt ruim 4200 ziel., en wordt door twee Predikanten bediend, wier beroep eene collatie van den Heer van Almelo-en-Vriesenveen is.

De Doopsq. hebben hier mede eene kerk. Die gem. telt, met enige leden uit de nabuurschap, 180 zielen, en wordt bediend door eenen Predikant, die door den kerkenraad beroepen wordt.

De R. K. statie behoort tot het aartspr. van *Twenthe*, en telt ruim 800 zielen, onder welke ook die van het *Ambt Almelo* gerekend worden.

De Israëlieten, wier getal met die van eenige omliggende plaatsen 200 beloopt, hebben te ALMELO eene synagoge. Voorts heeft men hier nog een fraai stadhuis, een gasthuis, eene Latijnsche school, waaraan tevens het onderwijs in de levende talen en eene bloeiende kostschool, verbonden is, twee Nederduitsche scholen, met ruim 500 leerlingen, en een depart. der Maatschappij *Tot Nut van 't Algemeen*, dat den 12 Augustus 1804 opgericht is, en ruim 60 leden telt.

ALMELO is de geboorteplaats van den letterkundigen GERRIT VAN LEEUWEN, die in 1774 het licht zag, †19 September 1853.

ALMELO (AMBT-), gem. in de heerl. *Almelo-en-Vriesenveen*, in *Twenthe*, prov. *Overijssel*, arr. en kant. *Almelo*, (7 m. k., 4 s. d.), palende N. aan Vriesenveen, O. aan Weerselo, Z. aan Delden en W. aan Wierden. Zij heeft noch dorp noch gehucht, maar bestaat uit eenige rondson de stad Almelo verstrooid liggende h., beslaat 3843 bund. grond, tel 441 h., en ruim 2500 inw., onder welke 1830 Herv., 560 R. L. en 15 Israëlieten, die allen kerkelijk onder de stad Almelo behooren.

Het hoofdbestaan der inw. van deze gem. is landbouw en fabrieken. Men vindt er 1 stoomkatoenspinnerij, welke na tot op de hoogte van het muurwerk te zijn opgetrokken, bij den storm van 19 November 1856 ingestort, maar later weder herbouwd en voltooid is, 2 stoomkunstbleekerijen, 2 gewone linnen- en katoenbleekerijen, 2 leerloojerijen, 2 windkorenmolens, waarvan een tevens tot pelmolen dient. De weeffabriek, die hier vroeger bestond, is afgebroken. Voort is hier eene Nederd. school met 320 leerlingen, en het huis van den Heer van Almelo-en-Vriesenveen, het Huis Almelo genoemd. Zie het hier volgende art.

ALMELO (HET HUIS), adell. huis in *Twenthe*, prov. *Overijssel*, arr. en kant. *Almelo*, gem. *Ambt-Almelo*, onmiddellijk tegen de stad van dien naam gelegen, in de nabijheid van de plaats, waar het oude kasteel moet gestaan hebben, welk laatste in 1318, ELMER VAN ALMELO I, aan REINOUD, den zoon des Graven van Gelre, opdroeg, en in den vorm van leen van hem terug ontving. Het tegenwoordige huis, in het jaar 1664, zoo niet gebouwd, dan ten minste vernieuwd, door ZEYGER VAN RECHTEREN, is een fraai vierkant gebouw met twee vooruitspringende vleugels, rondom in zijne grachten gelegen.

ALMELO-EN-VRIESENVEEN, heerl. in *Twenthe*, prov. *Overijssel*, palende N. aan *Ambt-Hardenberg* en het koninkrijk Hanover, O. aan d. gem. *Tubbergen* Z. aan *Borne*, en W. aan *Wierden* en den *Han*. Zij bevat de gem. *Stad-Almelo*, *Ambt-Almelo* en *Vriesenveen*, en daarin 11,187 bund. grond, met 1420 h. en ongeveer 8000 inw. De oorsprong dezer heerlijkh. moet gezocht worden ten tijde van dat de Bisschoppen van Utrecht eenig wereldlijk gezag in *Overijssel*

verreken hadden, ook behoorde zij oorspronkelijk niet tot het grondgebied van dat landschap, maar was afgescheiden van de kwartieren Salland en Twenthe, zoo als uit onderscheidene oude stukken blijkt, waarin gesproken wordt van de landen van *Sallant* en *Twenthe*, en de heerschap ALMELO; evenmin waren de Heeren van ALMELO onderdanen van den Bisschop van Utrecht, maar vrije, onafhankelijke souvereinen, die het *jus belli, armorum et federis* (het regt om oorlog te voeren, hunne vasallen te wapenen en verbonden te sluiten) bezaten, in één woord, deze heerl. had geene andere onderhoorigheid, dan aan het rijk, van hetwelk zij onmiddellijk, reeds ten tijde der Frankische Koningen, schijnt te zijn uitgegaan. Ook had de Heer van Almelo op zijn huis eene leenkamer, waarvan onderscheidene goederen; bij andere bezeten, als leenen verheven werden, en onder de voorregten dezer heerl. behoorde, dat de ingezetenen vrij waren van tol- en weggelden door geheel Overijssel, in welk voorregt zij, te allen tijde, tot op het jaar 1795, gehandhaafd zijn, terwijl zij ook niet mochten opgeroepen worden tot delven van grachten als anderzins.

Het eerste stuk, waarin men van de Heeren van ALMELO gewag gemaakt vindt, is eene acte van het jaar 1170, waarbij GODEVAART VAN REYEN, acht en twintigste Bisschop van Utrecht, ten behoeve van het kapittel en de kerk van O. L. V. en St. LEBUINUSTE Deventer, afstand doet van de nieuwe tienden in Salland, welke acte geteekend is, door EVERHARDUS van ALMELO. Later was zekere HENDRIK VAN ALMELO, met de Heeren van Vianen, Amstel en Woerden, benevens den Hertog van Gelder in verbond, met GOLEWIJN VAN AMSTEL, den zeven en dertigsten Bisschop van Utrecht, die door WILLEM II, Graaf van Holland, afgezet was, tegen den in zijne plaats verkozen Bisschop, FREDERIK VAN VIANEN, te beschermen; terwijl zijn zoon ARNOLDUS van ALMELO, in 1272, met JAN VAN NASSAU, den negen en dertigsten Bisschop van Utrecht, benevens de steden Deventer, Zwolle en anderen, het stadsregt, door den Bisschop aan Genemuiden gegeven, geteekend heeft, uit welk een en ander niet alleen de oudheid, maar tevens de aanzienlijkheid van dit geslacht, te dier tijd, is af te meten.

VAN ARNOLDS Zoon EGBERT kwam deze heerl. aan zijne erfdochter, BATE (BEATRIX) VAN ALMELO, die zich in huwelijk begaf met EVERT VAN HEKER, geheeten van DER ESE, wiens broeder, FREDERIK VAN HEKER, gehuwd was met LUTSEAT, de dochter van SWEDER VAN VOORST (eigenlijk Voerst), uit wiens geslacht het huis Rechteren, bij Dalfsen, in het geslacht van HEKER gekomen is; en toen in 1457 de linie van EVERT, in het derde geslacht met JAN VAN HEKEREN, geheeten van DER ESE, uitgestorven was, kwam Almelo aan de linie van FREDERIK, die Heeren van Rechteren waren, in wier bezit het zich nog bevindt. In het begin hebben de bezitters zich nog wel HEKEREN of HEECKEREN, genaamd VAN RECHTEREN, geschreven, maar het eerste in later tijd weggelaten en zich uitsluitend VAN RECHTEREN genaamd. Thans wordt deze heerlijkheid in eigendom bezeten door ADOLF FREDERIK LODWIK Graaf van RECHTEREN LAMPURG, en levert alzoo het zeldzaam voorkomend voorbeeld op, dat zij, na verloop van vijf eeuwen, schoon in andere betrekking, in hetzelfde geslacht gebleven is.

ALMELOSCHÉ AA, riv., prov. Overijssel. Zie AA. (ALMELOSCHÉ)

ALMEN, d. in het voorn. graafs. Zutphen, prov. Gelderland, kw. nr., distr. en 1½ u. O. ten N. van Zutphen, kant. en 1 u. N. O. van Warnsveld, gem. en 1½ u. Z. van Gorssel, 7½ u. N. O. van Drnhem, aan de Berkel. Het telt 460 inw., die meest in landbouw hun bestaan vinden, en van welke de Herv. tot de gem. Almen-

en *Harfsen* behooren. De h. liggen hier zeer verspreid, en het kerkje heeft eene zeer fraaije ligging te midden van de buitenplaats *Ter Meulen*, oudtijds het *Hof te Almen* genaamd. Vóór de Reformatie werd deze kerk door den Graaf van Zutphen begeven, en den Pastoor was eertijds een Kapelaan toegevoegd, die het vikariaat van den *K. NICOOLAAS* en *CATHARINA* had. Onder deze pastorij, te weten te *Harfsen*, was ook eene kapel gebouwd. Aan den ingang van het kerkje te *Almen* ziet men eene zeer oude doopvont van Bentheimer steen, met vier kolommen uitgewerkt, van welke twee van boven met 'menschenhoofden, een met een rams- en het vierde met een kattenhoofd uitgebeiteld zijn. Boven in den rand van het waterbekken, ziet men open als van eenig ijzerwerk, dat op de vont gestaan, en waarschijnlijk gediend zal hebben, om het deksel op te ligten, of wel om de gedaante van eene duif, den H. Geest afbeeldende, boven het water te laten zitten of zweven. De vont is eene Nederl. el hoog, en boven ruim tachtig duim over kruis breed. Men vindt haar afgebeeld in den *Gelderschen Volks-almanak* voor 1835.

Onder *ALMEN* ligt ook het adell. huis *Ehze*.

ALMEN (HOF TE), voorm. adellijk huis. Zie *MEULEN (Tsa)*.

ALMEN-EN-HARFSEN, kerk. gem. prov. *Gelderland*, klas. en ring van *Zutphen*, met eene kerk en eene kapel die door ééne Predikant bediend worden. De gem. telt ruim 1100 zielen, en heeft een vrij beroep.

ALMENUM, zeer oud en beroemd d. in *Friesland*, kv. *Wartegoo*, griet. *Barradeel*, arr. en 5 u. W. van *Leeuwarden*, kant. en 2 u. W. van *Franeker*. Het is zuid- en noordwaarts langs de zeedijk gelegen, en was vroeger van grooter omvang, doch door de herhaalde uitleggingen van de stad *Harlingen*, grootendeels daarij ingelijfd, zoo dat deze stad thans geheel door de landen van *ALMENUM* ingesloten is en dit dorp ten O. tot voorstad heeft. Sedert de verpunningen van *Harlingen* schijnen er tusschen de regering van die stad, en die van de griet. *Barradeel*, gedurige twisten te hebben bestaan over de grenscheiding, totdat zij geëindigd zijn, door eene arbitrale uitspraak van den Stadhouder van *Friesland* van 30 April 1684, volgens welke onder anderen de *Stad Harlingen* verplicht is tot onderhoud der armen van *Almenum*. Hier werd, zoo men wil, in 777 de eerste Christenkerk van *Friesland*, door het toen bloeiend, doch reeds sedert de 11de eeuw uitgestorven geslacht der *FORTEMANS*, gesticht en aan den aartsengel *MICHAËL* toegewijd; later werd zij meermalen herbouwd en eindelijk, ingevolge octrooi van den Koning van Spanje, van 6 September 1865, in 1880 binnen de nieuwe wallen van *Harlingen* getrokken. In deze kerk werden, naar men wil, de oude priegien van *KAREL den Groote* bewaard. De dorpsingezetenen behooren thans kerkelijk onder *Harlingen*, en het grietenijbestuur moet ook regt hebben op eene zitplaats in de groote kerk te *Harlingen*, althans tot het houden der stemmingen van *ALMENUM*, in die kerk.

Men telt hier 112 h., en 550 inw., onder welke 480 Herv. 50 R.K. en 15 Doopsgez., die hun bestaan grootendeels vinden in veeteelt, alsmede in den arbeid in de aldaar gevestigde fabrieken, waarvan de eigenaars in *Harlingen* wonen, zijnde 1 kalkbrandery, 1 oliemolen, 2 pelmolens, eene plateelbakkerij, 2 steenbakkerijen, 1 tras- en loodertsmolen, 1 houtzaagmolen, 1 dakpan- en estrikfabriek; en 1 linnenbleekery. Van de 2 lijnbanen is er nog maar ééne in werking. Ook is hier nog eene in 1828 geheel nieuw gebouwde school met onderwijzerswoning;

die doorgaans door 100 keeslingen, onder welke vele uit de stad Harlingen, bezocht wordt.

Weleer lagen ook onder ALMERSUM, de sloten Bolta, Harliga, Harns en Gratinga, van welke laatste de tegenwoordig onder het dorp behorende Gratingabuurt of Greetingabuurt haren naam ontleent. Op den zeedijk alhier, bij de grensscheiding der contributien van den vijf deelen zeedijkhuitendijks en binnendijks, staat het monument van steen, ter eere van CASPAR ROBLER, een Spaansch landvoogd, die de verbetering van de zoo nuttige zeedijken, ten spijt van aanmatigingen en vooroordeelen, met kracht heeft doorgezet.

Door dit dorp loopen de trekvaarten van Harlingen naar Franeker en van Harlingen naar Bolsward.

In 1064 beging RUUD HARLINGA, op het kerkhof te ALMERSUM, in geen twist over het voorgaan ten offer, eenen manslag aan SAKKE VAN HARN. In 1516 stak FRITS VAN GROENBACH, Drost van Harlingen, om redenen van defensie, de kerk en buurt van ALMERSUM in brand.

ALMERS, voorn. adell. huis in *Hunzingo*, in het *Halsee ambt*, prov. Groningen, onder het d. Uithuizen.

ALMKERK, d. in het *Land van Altena*, vroeger vereenigd met den *Lande van Arkel*, prov. Noord-Brabant, arr. en 5 u. W. ten N. van 's Hertogenbosch, kant. en 2½ u. W. ten N. van Heusden, distr. en 2 u. N. W. van Waalwijk, gem. Almkerk-en-Uitwijk, 1½ u. Z. van Woudrichem, 2 u. N. O. van Geertruidenburg, aan de Alm, van welke rivier dit d. zijnen naam ontleent. 51° 46' 20" N. Br. en 22° 37' 51" O. L.

Het is het grootste der dorpen in het *Land van Altena*, en moet reeds in de zevende eeuw eene bewoonde plaats geweest zijn, want men vindt dat SWITBERT, een der discipelen van St. WILLEBRORD, in Zandwijk, dat thans eene buurt van ALMKERK uitmaakt, in 698, eene kerk heeft ingewijd en men heeft er eenen vruchtbaren grond, die zoowel tot zaai- en teel-, als tot weiland dient, en ruim 1100 iaw. Ten N. O., niet ver van het d. ziet men eenen heuvel, op welk voorheen het slot van Altena gestaan heeft. (Zie ALTENASCHER HEUVEL.)

De kerk, die bij de Herv. in gebruik is, was eertijds een groot gebouw, zoo als blijkt uit den afstand tusschen den toren en het koor, waarin de predikdienst verrigt wordt, zij behoort tot de gem. van *Almkerk-en-Emmikhoven*. Ook is hier eene dorpsschool en er wordt telken jare, op den 8 Junij eene paardenmarkt gehouden, maar als die dag op Zondag invalt dan Zaterdag te voren.

ALMKERK is een der 72 dorpen, die bij den watervloed van den 18 November 1421 overstroomd zijn, maar het is grootendeels weder droog geworden; toen dese ramp voorviel stond hier een klooster van Reguliere Kanoniken, aldaar door zekeren REIMONT MIKNEBODEN gesticht, hetwelk om gezegde overstroming, naar Zwijndrecht verplaatst werd.

Den 3 Augustus 1826 ontstond alhier eenen zwaren brand, waardoor een gedeelte van het d. in asch werd gelegd, maar het is spoedig en, naar men wil, fraaijer weder opgebouwd.

Het maakt eene heerlijkheid uit, die thans in eigendom bezeten wordt door den Heer A. N. J. HANDEERS te Woudrichem.

Het wapen van Almkerk bestaat uit twee staande zalmen op een gouden veld.

ALMKERK-EN-EMMIKHOVEN, kerk. gem., prov. Noord-Brabant, klass. van Heusden, ring van Woudrichem, met 1950 zielen, en eene

kerk, die door eenen Predikant bediend wordt. Het beroep geschiedt met agreatie van den Ambachtsheer van Almkerk.

ALMKERK-EN-UITWIJK, gem., prov. *Noord-Brabant*, arr. 's *Her-togenbosch*, kant. *Heusden*, dist. *Waalwijk*, (11 m. k., 8 s. d.), palende N. en W. aan Sleeuwijk-en-de-Werken, en Rijswijk, O. aan Giessen, Z. aan Emmikhoven-en-Waardhuizen en Dussen. Het bevat, behalve de dorpen Almkerk en Uitwijk, ook nog de buurt Zandwijk, de geh.: de Drie Sluizen, Nieuwendijk, Uppelschedijk, Uppelseche hoek en Verlaatschen dijk, alsmede een gedeelte van den Nieuwen Altenaschen polder, met goede zaai-, bouw- en weilanden, twee Herv. kerken, 2 scholen en ruim 1300 inw., van welke de Herv. gedeeltelijk tot de gem. *Almkerk-en-Emmikhoven*, gedeeltelijk tot die van *Uitwijk-en-Waardhuizen* behooren. De R. K. die sedert de Hervorming tot de pastorij van *Dussen* behoord hebben, worden sedert 1837 tot de pastorij van *Woudrichem* gerekend.

ALMONDE, voorm. d. en heerlijk. in den *Grooten-Zuid-Hollandschen-Waard*, het behoorde vroeger tot het *Land van Strijen*, tusschen Weede ten W., en Datmour ten O. Het was een der 72 dorpen, die bij den watervloed van 18 November 1421 verdronken, en onder de 34, die sedert niet weder te voorschijn gekomen zijn. Het was 1291 morgen of ongeveer 1100 bund. groot. En toen later een gedeelte van het land weder droog geraakte, werd **FREDERIK HENDERIK** daarmee verleid.

Het wapen van deze heerl. bestond uit drie gouden kruisen op een silveren veld, even als dat van het oude graafschap Strijen.

ALMSTEIN, voorm. kast. en heerl. in den *Grooten-Zuid-Hollandschen-Waard*, tusschen Eemkerk en Almkerk, aan den Alm, waarvan het zijnen naam ontleende. Het was een der 72 plaatsen, die bij den watervloed van den 18 November 1421 verdronken, en onder de 34, die later nimmer weder te voorschijn gekomen zijn. De heerl. was 1814 morgen of 1544 bund. groot.

ALMSVOET, ook wel, hoewel verkeerdelijk, **ALSVOET** of **ALVOET** gespeld, voorm. d. in den *Grooten-Zuid-Hollandschen-Waard*, tusschen de Alm of Eemde ten W. en Eemkerk ten O., aan den uitloop van den Alm in den Maas, waarvan het zijnen naam ontleende. Bij den watervloed van den 18 November 1421 ondergespoeld, is het nooit weder droog geworden, ofschoon de streek, waar het gelegen heeft, nog lang onder den naam van de **VISSCHERIJ-VAN-ALMSVOET** is bekend geweest. Het amb. besloeg 1142 morgen of 928 bund. grond.

AMOE, straat in *Oost-Indië*; beoosten het eil. *Floris*, tusschen de eil. *Lomblem* en *Pantar* op 124 ° 2' O. I.

ALOETOR, d. in *Oost-Indië*, de hoofdpl. der bevolking aan de oostkust van het *Molukse* eil. *Babber*. De bevolking schijnt hierin tegenoverstelling van die der westkust van dit eil., zeer verraderlijk en wreed te zijn.

ALOEYSEN, voorm. heerlijk. in den *Grooten-Zuid-Hollandschen-Waard*. Zie **ALLOYSEN**,

ALOISEPOLDER, pold. op het *Eiland-van-Dordrecht*, prov. *Zuid-Holland*, arr. en kant. *Dordrecht*, gem. *Dubbeldam*, palende N. aan den Zuidpolder en den Stadspolder, N. O. aan den Noord-Bovenpolder, O. aan den Kop-van-het-eiland-van-Dordrecht, Z. aan den Buitengrond van den Zuid-Buitenpolder en aan den Haniaspolder, en W. aan den *Wieldrechtschen-polder*.

ALOR, plaats in *Oost-Indië*, op *Ombay*, een der kleine *Sundasche Eilanden*. Er is hier een posthouder en er komen jaarlijks eenige vaartuigen van *Koepang*, om er was en vogelnestjes voor *Javaansch lijnzaad*, *Chinesche goederen* en *ijzerwerk* in te ruilen.

ALOU (HATOE), kaap in *Oost-Indië*, resid. *Amboina*, op de noordkust van het eil. *Ceram*, ten W. van het strand *Sukella*.

ALOUWAN, neg. in *Oost-Indië*, op het eil. *Java*, prov. *Damak*, 24 palen O. van *Samarang*.

ALPHEN, kant., prov. *Zuid-Holland*, arr. 's *Gravenhage*, palende N. aan het kant. *Woubrugge*, O. aan het kant. *Woerden*, Z. aan het kant. *Gouda*, Z. W. aan het kant. *Voorburg* en W. aan het kant. *Leyden n° 3*, en bevattende de volgende negen gem.: *Alphen*, *Benthuisen*, *Benthorn*, *Bodegraven*, *Hazerswoude*, *Hoogeveen*, *Nieuwveen-met-Uyterbuurt*, *Zevenhoven-en-Noorden* en *Zwammerdam*, en daarin 17,312 bund., 85 v. roed. en 54 v. ell. land, 1982 h., 4 hout-zaagmolens, 7 korenmolens, 7 grutterijen, 2 bierbrouwerijen, 1 steen-, 5 pannen-, en tegel- en 2 pottenbakkerijen, welke ook tevens pannenbakkerijen zijn, 2 kalkovens, 13 scheepstimmerwerven, 2 leerlooierijen, 1 loodwitmakerij, 2 touwslagerijen, 1 suiker- en 1 vernisfabriek, 1 masten- en zeilmakerij, 1 beenzwartfabriek, en 13,000 inw.

ALPHEN, kerk. ring, prov. *Zuid-Holland*, class. van *Leyden*, bevattende de volgende 11 gem.: *Alphen*, *Woubrugge*, *Leyderdorp*, *Zwammerdam*, *Boskoop-en-Middelburg*, *Zoeterwoude*, *Benthuisen*, *Hoogmade-en-Rijpwetering*, *Oudshoorn-en-Gentphoek*, *Hazerswoude* en *Koudekerk*. Deze ring telt 10,600 zielen en 12 kerken, die door 11 predikanten bediend worden.

ALPHEN, d. en kant. hoofdpl. in *Rijnland*, prov. *Zuid-Holland*, arr. en ½ u. N. O. van 's *Gravenhage*, gem. *Alphen-en-Rietveld*, 5 u. O. van *Leyden*, 3 u. W. van *Woerden*, op den hoogen *Rijndijk* en langs den linker oever van den *Ouden-Rijn*, waarover eene ophaalbrug ligt, door welke het gemeenschap heeft met de *Aarlanderwoensche Rijnbuurt*, die meestal, ofschoon ten onregte, tot dit dorp gerekend wordt, waartoe zij alleen kerkelijk behoort. Het ligt 52° 7' 47" N.Br., 3° 19' 52" O. L. Men is algemeen van gevoelen, dat het op de oude reiskaarten voorkomende, *ALBINANA* of *ALBINIANA*, elders *ALPHEKI CASTRA* genoemd, hier omtrent gestaan en dat dit dorp hiervan zijnen naam ontleend hebbe. Minder is men het er over eens wat het geweest zij, want aangezien uit eenen steen, onder *Alphen* opgedolven, met het opschrift: *Leg. I.*, blijkt, dat het eerste legioen, het *Minervische* genaamd en hetwelk door *DOMITIAAN* opgericht is, daar gelegen heeft, houden eenigen het voor een wapenhuis; terwijl anderen beweren, dat het een korenmagazijn geweest zij, en voeren tot staving van hun gevoelen aan, dat men hier, bij het omspitten van den grond eener burgt, behalve vele Romeinsche gedenkpenningen, ook hard gezengde en half verbrande tarwe gevonden heeft. Wat hiervan zij, de oudheid dezer plaats wordt ten volle bewezen uit eene oude vervallen put, vroeger achter zeker huis in de *Papestraat* te zien, welke van hetzelfde maaksel was, als die welke men op de burgt te *Leyden* vindt, en alzoo meer dan 2000 jaren oud moet geweest zijn, ter welker plaatse men in het begin der vorige eeuw, ruim 400 penningen van allerlei munt gevonden heeft. Ook heeft men in een ander daartegen over staand huis, ten minste 7 voet onder den grond, eenen ouden kelder ontdekt, in welke men, nadat het gewelf met geweld doorgebroken was, eenige schoenen van een spits

fatsoen, zoo als de Romeinen gewoon waren te dragen, gevonden heeft.

ALPHEN is een zeer vermakelijk en welvarend d., en een der grootste van geheel Holland, dat veel van zijne levendigheid te danken heeft aan den gestadigen doortogt, van groote en kleine vaartuigen, welke dagelijks den Rijn op- en afvaren, en van rijtuigen, die hier meestal pleisteren. Sedert het jaar 1680 is deze doorvaart nog merkelyk vermeerderd, door het uitdiepen van den Rijn; want voor dien tijd gebeurde het dikwijls, dat eene menigte vaartuigen, aan de Rijnbrug, naar hoog water moesten blijven wachten.

De tijd wanneer de eerste christen-kerk te ALPHEN gesticht is, kan niet worden nagegaan; vrij waarschijnlijk is het echter, dat dit reeds zeer vroeg, na de eerste prediking van het Christendom hier te lande, heeft plaats gehad. De kerk, die hier tijdens de Kerkhervorming stond, was toegewijd aan den H. BONIFACIUS, wiens afbeeldsel er ten toon pleeg te staan. Behalve het hooge altaar, had zij er nog een van de H. Maagd, waarin eene kapelanij, of altijddurende vikarij was gesticht. Deze stichting, die door DAVID VAN BOURGONDIE, vijftien vijftigsten Bisschop van Utrecht, goedgekeurd was, is den 30 October 1556, op het verzoek van NICOLAAS VAN ALPHEN NICOLAASZ., door GEORGIUS VAN BAKROD, den zeventigsten Bisschop van Utrecht, nader bevestigd. Dit oude kerkgebouw moet van eene aanzienlijke grootte geweest zijn, en daarvoor een zware en zeer hooge toren gestaan hebben. Deze toren, die vierkant opging, tot binnen de klokkenzolder, en aldaar eene balustrade had, boven welke wederom eene spits uitstak, werd door de Spanjaarden van alle de ankers en al het ander ijzerwerk beroofd, en daardoor zoodanig verzwakt dat hij, bij gebrek aan de noodige voorzorg, in de maand April 1580 geheel instortte, zonder dat evenwel iemand daarbij omkwam. Behalve met dezen, prijkte dit gebouw met een niet onaardig spits torentje van eene klok voorzien. De Pastoor dezer kerk werd door den Abt van St. Paulus-abdij te Utrecht aangesteld, en het kosterambt door den Graaf van Holland bevestigd. Deze kerk brandde in 1618, nadat zij reeds eenen geruimen tijd bij de Hervormden in gebruik was, geheel af, en spoedig daarop werd de tegenwoordige gebouwd, die eene kruiskerk en geheel door de gem. bekostigd is. Vrijwillige inschrijvingen daartoe bedroegen 19,576 gl. en 18 st., naderhand heeft men nog 23,789 gl. over de gem. omgeslagen. Op het midden van het kruis staat een klein, maar sierlijk spits torentje, van wu- en slagwerk voorzien, en van binnen pronkt zij met koperen kroonen en een voortreffelijk orgel, dat er in 1816 geplaatst is. De burgerij heeft in het jaar 1722, aan de kerk drie zilveren schotels en vier bekers vereerd, om bij de viering van het H. Avondmaal te gebruiken, ook ziet men er de sierlijke grafplaats der Heeren en Vrouwen van ALPHEN, in eene kapel besloten; buiten de kerk ten Z. de grafplaats der familie COSTER, en daar binnen ligt de verdienstelijke dichter en edele menschenvriend JAN LEONARD NIERSTRASS begraven, op wiens grafsteen het volgende vierregelig vers, van den dichter H. TOLLENS Ca., te lezen staat:

't Is NIERSTRASS, die hier rust: in 's levens bloei ontslapen,
 Siert hem de kroon der braafheid vroeg;
 Geen lofdicht siert zijn graf, geen lauweren, geen wapen,
 Zijn wandel is hem lofs genoeg.

De Herv. gem. van ALPHEN werd (volgens de *Geschiedenis der Nederlandsche Hervormde kerk* door A. YPELI en I. J. DERMOUÏ) in vereeniging met die van *Oudshoorn* ten jare 1587, tot stand gebragt door den derwaarts beroepen predikant FRANCISCUS PYTRIUS, hoewel het schijnt, dat zekere WOUTER EVERTZ reeds vroeger aldaar het Predikambt bekleed heeft, misschien dat er toen nog geene vaste gem. bestond. Thans behoort deze gem. tot de klass. van *Leyden*, ring van *Alphen*, telt 9800 zielen; van welke 900 in de Aarlanderveensche Rijnbuurt wonen, en heeft eenen Predikant, die door den kerkeraad beroepen wordt; maar van dit beroep moet worden kennis gegeven aan den Ambachtsheer. Vroeger nam de Pastoor van Aarlanderveen hier de dienst waar, zoodat er reeds in 1457 of daaromtrent eene kerk moet hebben gestaan, maar sedert het jaar 1793 heeft ALPHEN eene afzonderlijke statie die tot het aartspr. van *Holland- en Zeeland*, dek. van *Rijnland*, behoort, ongeveer 800 zielen telt, en door eenen Pastoor bediend wordt. De kerk is, in 1824, in eenen goeden stijl gebouwd, zij munt vooral van binnen door sierlijke eenvoudigheid uit. Ook is hier eene koninklijke paardenposterij, een postkantoor; een weeshuis, eene dorpschool met ruim 200 leerlingen, eene onlangs opgerigte kostschool voor jonge heeren, en eene jonge jufvrouwenschool met 25 à 50 leerlingen. Voorheen stond hier ook eene vaag, waartoe het regt reeds voor 200 jaren aan dit dorp verleend werd; later werd zij echter naar de Aarlanderveensche Rijnbuurt overgebragt.

Het was vroeger eene afzonderlijke heerlijk., die later met *Rietveld*, vereenigd schijnt. Van het geslacht der oude Heeren van ALPHEN, heeft men weinig zekerheid; alleen vindt men dat HUGO van KRALLINGEN, die in 1230, Baljuw van Holland was, stamheer van dit huis geweest is, en dat verscheide Heeren van ALPHEN 's Lands Graven gediend hebben, tot in het jaar 1484; terwijl onderscheidene latere afstammelingen van dit geslacht, zoo in de geleerde, als in de staatkundige wereld, beroemd geworden zijn. Zij voerde hetzelfde wapen dat nog aan de gem. *Alphen-en-Rietveld* eigen is (zie dat art.)

ALPHEN heeft van de vroegste tijden af rijkelijk zijn aandeel in de geschiedenissen gehad; want reeds in de dagen, toen de Deenen en Noormannen deze landen afliepen, moest ook deze plaats het droevig lot van geroofd en geplunderd te worden, ondergaan.

VROUW JACOBIA van BELJEMEN, die door haren neef PHILIPUS van BOURGONNIE, te Gent gevangen gehouden werd, omstreeks het jaar 1424, in manskleederen ontsnapt zijnde, werd bij hare verschijning, in de Hoeksche steden Schoonhoven, Gouda en Oudewater, als Gravin erkend, waarop de Bisschop van Utrecht mede hare zijde koos. Nu verzamelden de Kabeljauwschen eene menigte volks bijeen, en begaven zich naar ALPHEN, om de gezegde steden aan te tasten, maar JACOBIA viel hen, aan het hoofd van die van Gouda en andere Hoeksgezinden, den 21 October 1424, hier zoo geducht op het lijf, dat zij, na een hevige gevecht, de overwinning behaalde, en bovendien de banieren van Leyden, Haarlem en Amsterdam veroverde. Daarna door de steden Schoonhoven, Gouda, Oudewater en een aantal Stichtschen ondersteund, sloeg zij het beleg voor Haarlem. De Hertog van BOURGONNIE zond hierop eenige troepen af, om de benarde stedelingen te ontzetten, en tevens om de Goudsche sluis te stoppen, ten einde hierdoor aan JACOBIA en de haren den aftogt naar Gouda te beletten. Maar de Gravin in tijds van den aanslag onderrigt zijnde en tevens,

dat hare vijanden reeds tot Leyden genaderd waren, brak heimelijk het beleg voor Haarlem op, en sloeg zich met haar leger te Alphen neder, waar de Kabeljauwschen, onder aanvoering van JAN VAN UITKERKEN, wiens vader bevelhebber van Haarlem was, op den laatsten April zoo raauw ontvangen werden, dat zij na eenen langdurigen en hardnekkigen strijd, waarin vrouw JACOBA zelve de haren aanvoerde, met groot verlies op de vlugt geraakten, en, tot voor de poorten van Leyden vervolgd werden, van welke stad alleen vijf en tachtig burgers op het slagveld bleven; waaruit men kan opmaken hoeveel er in het geheel gevallen zijn, hetgeen dan ook door sommigen op wel 300 begroot wordt.

In 1485 geraakten de Kabeljauwschen, onder JOHAN VAN RAEST, Markgraaf van Antwerpen, hier weder slaags met de Hoeksehen, onder REINIER VAN BROEKHUIZEN; welke laatste op de vlugt gedreven werden.

Toen de Spanjaarden in 1573, het beleg van Leyden ondernemen, wierpen zij te ALPHEN eene verschansing op, die zij echter bij het naderen van Graaf LODEWIK VAN NASSAU, weder moesten verlaten, waarop deze verschansing geheel vernietigd werd. Maar in het volgende jaar kwam de vijand terug, nam, na het verslaan der hier liggende Staatse troepen, het dorp weder in, en wierp de verschansing andermaal op.

Een zware brand, die hier ten jare 1619 in eenen oliemolen uitbarstte, verspreidde zich zuid- en noordwaarts zoo fel, dat in weinig tijds niet alleen de molen, maar ook de fraaije kerk en bijna het geheele dorp aan kolen gelegd werd. Door dezen brand, alsmede door de toen plaats gehad hebbende overstromingen, het gedurig doortrekken van krijgsvolk en het sterke deel, hetwelk dit dorp genomen had in toerusting tot eenen togt buiten Utrecht, was de gem. zoo fel geteisterd, dat zij aan de Staten verzocht, om voor een jaar vrijgesteld te worden van de opbrengst harer belastingen, zijnde de ingezetenen daardoor naauwelijks in staat, om het noodige tot herbouw der kerk en afgebrande woningen bijeen te brengen. Omstreeks honderd jaren daarna, namelijk op den 5 September 1716, ontstond er anderwerf een zware brand in de grutterij van het dorp, die alsmede tot onderscheidene andere gebouwen oversloeg en alzoo 25 huizen vernielde.

Bij het doortrekken van het vliegend legertje, in de woelzieke dagen van het jaar 1787, vielen te Alphen, waar de partijen zeer op elkander verbitterd waren, groote onaangenaamheden voor, die tot spoorbijstere uitersten oversloegen, welke in hooge mate ten huize van den Heer DE SUPERVILLE gepleegd werden. Na de verandering van zaken in dat jaar, strekte Alphen voor eenen korten tijd aan den Hertog van BRUNSWIK ten hoofdkwartier, waar hem eene bezending uit hun Hoog Mogenden, bestaande uit de Heeren VAN SPAEN VAN HARDESTEN en WASSENAER VAN SPANBROEK, kwamen bedanken, voor de betoonde inschikkelijkheid, om geen krijgsvolk naar 's Gravenhage te zenden.

Toen in het jaar 1813, na het vertrekken der zoogenaamde *Gardes d'honneur*, de gehuwden tot leden der Nationale garde bestemd, en als zoodanig opgeschreven werden, waardoor men voor uittrekken begon te vreezen, waren het vooral de inw. van Alphen, Oudshoorn en Aarlanderveen, die, in eene vlaag van wanhoop, tegen dezen maatregel opstonden, de lijsten der krijgsopschrijving verscheurden, en zelfs op Leyden aanrukten, waar het gemeen hun de poorten opende, maar ook weldra door onbesuisde handelwijze toonde, zonder een welberaden

aantvoerder, geheel plan- en doelloos te werk te gaan, zoodat de landlieden, na een kort verwijl, de stad verlieten, terwijl een enkele hunner later deze daad van wanhoop met zijn hoofd boeten moest. Op het einde van dat jaar was dit dorp de eerste plaats in ons vaderland, waar de Oranje vlag op den toren werd geheschen.

ALPHEN wordt gezegd de geboortepl. geweest te zijn van den vermaarden historieschrijver WILLEM HERDA. Hij was geheimschrijver van Keizer MAXIMILIAAN, en werd door hem in gezantschappen gebezigd. Nadat hij het geestelijk gewaad had aangetrokken, werd hij Proost en Aartsdeken te Arnhem, en naderhand verheven tot Deken der proostdij van St. Jan te Utrecht. Hij † te Antwerpen in 1625, na het leven der Utrechtsche Bisschoppen, tot het jaar 1524 beschreven te hebben. Ook woonde hier veleer zekere GIBSON VAN JAARSVELD, die muntmeester van West-Friesland geweest is, en door wien de scheepjesschelling in 1679 gemunt zijn.

ALPHEN, d. in het *Land-tusschen-Maas-en-Waal*, prov. *Gelderland*, kw., arr., distr. en $6\frac{1}{2}$ u. W. ten Z. van *Nijmegen*, kant en 3 u. Z. W. van *Drunen*, gem. en 2 u. van *Appeltern*, $9\frac{1}{2}$ u. van *Arnhem*, aan de Maas, $51^{\circ} 49' 51''$ N. Br., $25^{\circ} 8' 25''$ O. L. Tot dit d. behooren de geh. de Nieuwe schans, het Hoofd, Greffeling, den Haag, Kerkeind, Moleneind en Moorthuizen, alsmede een polder 700 bund. groot, die 's winters altijd onder water staat, en waartoe de droogwording van het vroeg of laat opengaan der sluizen en het vallen der rivier de Maas afhangt, loopende het dikwijls de maand Junij uit, eer hij geheel van het kwel- en regenwater ontzet is. Op dezen polder staat één watermolen. ALPHEN maakte voorheen met zijne onderhoorigheden, die gezamenlijk 851 bund. 63 v. roed. en 63 v. ell. beslaan, eene afzonderlijke gem. uit, maar is in 1818 met de gem. *Appeltern* vereenigd.

De Herv., die hier slechts 53 in getal zijn, hebben eene kerk, welke tot de gem. *Maasbommel*, behoort. De R. K. statie, die men tot het vik. van het voorm. bisdom van *Roermond*, dek. van *Drunen*, rekent en ruim 700 zielen telt, heeft eene kerk, welke door eenen Pastoor bediend wordt. Voorts zijn hier eene school, met een gemiddeld getal van 70 leerlingen, 159 h. en ongeveer 800 inw., wier voornaamste middelen van bestaan, de landbouw en veeteelt zijn.

ALPHEN oudtijds ALFREIK, d. in de *Baronie van Breda*, prov. *Noord-Brabant*, arr. en ruim 4 u. Z. O. van *Breda*, kant. $3\frac{1}{2}$ u. Z. O. ten O. van *Ginneken*, distr. en $4\frac{1}{2}$ u. Z. O. ten Z. van *Prinsenhage*, gem. *Alphen-en-Riel* 1 u. N. van *Baarle-Nassau* en even zoo ver van de Belgische grenzen.

Dit dorp is zeer oud, want in 711 vindt men daarvan reeds gewag gemaakt, gevende ENGELBRECHT, een Saalfrankisch edelman, op den 20 Junij van dat jaar, ALFREIK aan den H. WILLEBRORDUS, die het in 726 bij uitersten wille aan de abdij van Echternach maakte, door welke het, na verloop van $4\frac{1}{2}$ eeuw, onder eenen jaarlijkschen cijns, overgegeven werd aan het klooster van Tongerlo. Naderhand is ALPHEN gekomen aan de Heeren van Breda; want GODEVAART II, Heer van Breda, gaf in het jaar 1216 de Hoeve van Nicuwlant, die tot Alphen behoorde, aan het klooster van Tongerlo. En ARNOU VAN LOVEN benevens ELIZABETH, zijne huisvrouw, Heer en Vrouw van Breda, schonken aan hetzelfde klooster ten tijde van JAN VAN BERLAER, dertienden Abt. ten jare 1280, zestig bunderen in bosschen en woestijnen, gelegen tusschen de hoeve van Nicuwlant en het bosch der Tempelheeren. On-

derscheidene jongere zonen der Heeren van Breda, hebben zich voorheen den titel van Heeren van ALPHEN aangematigd. Onder anderen vindt men in het jaar 1229, GILLIS VAN BREDA, als Heer van ALPHEN vermeld. Deze liet de ISENTRODIS, vrouwe van ALPHEN, eerst gehuwd met GILLIS VAN OUDENAERDE en na diens dood met GODEVAART VAN WESEMALE. Vervolgens heeft FILIPS VAN LIEDEKERKE, zoon van RASO VAN GAVKEN, Heer van *Liedekerke* en *Breda*, den naam gevoerd van Heer van ULVENHOUT en ALPHEN en als zoodanig aan den Abt en het konvent van Tongerlo, tot eene aalmoes, kwijtgescholden eene rent van eenen wagen broods, die het gemelde klooster, nithoofde van zijne landen, aan den Heer van Alphen, als hij verplicht was ter heirvaart te trekken, schuldig was uit te reiken. Na zijns broeders RASO's afsterven, Heer van Breda geworden zijnde, gaf gezegde FILIPS die heerlijkheden over aan zijnen jongsten broeder RASO, die zich mede daarnaar heeft doen noemen. In het jaar 1334 werd deze heerlijkheid — welke den 14 Februarij 1326, door GERARD, Heer van RASSEGEN, als, door zijn huwelijk met ALEIDIS, Heer FILIPS dochter, Heer van het Land van Breda geworden zijnde, met geheel dat land aan JAN III, Hertog van *Brabant*, verkocht was — door dien Hertog verpand aan RASO Heer van LIEDEKERKE, daar in het jaar 1342 weder overgegeven aan Heer WILLEM VAN DUVENVOORDE, die haar in handen gaf van JAN VAN POLANES, Heer van DE LECK, door wien dit dorp weder aan het Land van Breda geheel werd, waaraan het sedert onafscheidelijk gebleven is.

ALPHEN heeft niet weinig deel gehad aan de ongelukken des tijds, want in het jaar 1543 werd het van de Gelderschen, aangevoerd door MAARTEN VAN ROSSEN, geheel afgebrand en in de volgende oorlogen heeft het door plundering, brandschatting en verwoesting veel moeten lijden.

De kerk, die, bij hare stichting, toegewijd was aan den H. WILLEBRORD en door eenen afgezondene uit het klooster van Tongerlo bediend werd, is na de Reformatie aan de Hervormden gekomen, die haar, in het begin dezer eeuw, weder hebben afgestaan aan de R. K. De statie van ALPHEN, die 1200 zielen telt, behoort tot het vik. van *Breda* of het Hollandsch gedeelte van het voormalig bisdom van *Antwerpen*, en het dek. van *Breda*, en wordt door eenen Pastoor en eenen Kapellaan bediend. Omtrent de pastorij te ALPHEN, in de heide, zijn, voor omstreeks 50 jaren, kleine heuveltjes opgegraven, waarin men lijkbussen van Romeinsche Veldheeren met assche gevuld gevonden heeft. Deze zijn destijds naar de Abdij van Tongerlo, op wier grondgebied die heuveltjes gelegen zijn, overgebracht.

Toen hier eene Herv. gem. gevestigd werd, was de eerste Predikant JOHANNES DABEL, die in 1655 herwaarts kwam. In 1819 werd deze gem. gecombineerd met die van CHAAM-EN-BAARLE-NASSAU, zoodat de enkele Herv. die hier thans nog woont, gerekend wordt tot de gem. *Chaan-Baarle-Nassau-en-Alphen*. Men heeft er 55 h. en 350 inw., die meest in landbouw hun bestaan vinden.

Het wapen van ALPHEN bestaat in een schild van lazur (blauw) beladen met drie rotsen van goud, staande twee en een, het schild gedekt met eene kroon van goud en vijf fleurons van dezelfde kleur.

ALPHEN (HET HOF VAN) voorn. adell. huis in *Rijnland*, prov. *Zuid-Holland*, onder *Alphen-en-Rietveld*, ten O. van het d. Alphen. Het was een deftig gebouw met drie torens versierd, liggende rondom in zijne grachten met hoog geboomte en fraaie tuinen omgeven, en werd van ouds genaamd het huis Oud KALSLAGEN, door welk geslacht het gebouwd en bewoond is. Later heeft het lang tot woning van de

Ambachtsheeren van Alphen gestrekt; maar is nu sedert jaren gesloopt.

ALPHEN- EN-RIEL, gem., prov. *Noord-Brabant*, arr. *Breda*, kant. *Ginaken*, distr. *Prinsenhage* (11 m. k., 8 s. d.) palende N. aan Gilze-en-Rijen, O. aan Tilburg en Goirle, Z. aan België en Baarle-Nassau en W. aan Chaam. Zij bevat de d. Alphen en Riel, die te voren ieder eene afzonderlijke gem. uitmaakte, maar sedert 1810 te zamen vereenigd zijn. In de voorm. gem. *Alphen* liggen de wijken of geh. Kerk en Goeden tijd, Druisdijk, Vijfhuizen, Alphen-Oisterwijk, Ter Oever, waaronder de voormalige kommanderij Ter Braak, die eerst aan de orde der Tempeliers en later aan de Ridders van Maltha behoorde, Boshoven en Kwaalburg of Qualburg. De voorm. gem. Riel bevat de wijken of geh. Kerk-eind, Zandeind en Brakel.

Men heeft in deze gem. 2 R. K. kerken, 1 Herv. kerk, 230 h. en ruim 1600 inw., onder welke slechts één Herv. en de overige R. K. zijn.

Het wapen dezer gem. is hetzelfde alsdat van Alphen.

ALPHEN-EN-RIETVELD, gem. prov. *Zuid-Holland*, arr. 's *Gravenhage*, kant. *Alphen*, palende N. aan den Rijn, die het van Oudshoorn-en-Gnepboek en Aarlanderveen scheidt, O. aan Zwammerdam, Z. aan Boskoop en Hazerswoude en W. aan Koudekerk.

Zij wordt verdeeld in 6 wijken, als: Steekt, Gouwsluis, het Dorp of bestrate gedeelte, Hoorn, ook genaamd Alpher-Hoorne, en Bontepaal, en bevat, behalve het d. Alphen, de polders: Groeten-Polder of Achter-de-Kerk en Zanen, Rietveld, de Nesse, Steekt en Rijnveld. Ook ligt nog onder deze gemeente de Gouwsche sluis en een gedeelte gronds de Hooge Burgt genaamd, (zie hierover op *Bmer* (Hoorn) nader). Vroeger stonden hier de adellijke huizen het Hof van Alphen, het Huis-te-Leeuwen, Brittenrust en Langeroode. Thans vindt men nog de buitenplaatsen Nieuw-Brittenrust, Grijpstein en Randwijk. De oppervlakte der geheele gem. bestaat 2316 bund. 30 v. r. 34 v. e. gronds en men telt er ongeveer 2800 inw., wier voornaamste middelen van bestaan zijn: landbouw, handel in boter en kaas en eenige fabrieken, zijnde 1 steenbakkerij, 4 pannembakkerijen, 1 fabriek van beenzwart, 1 kaarsenmakerij, 1 vernisfabriek, 1 kalkbrandery, 1 bierbrouwerij, 1 korenmolen, 1 grutterij, en 1 hontzaagmolen. Voor eenigen tijd waren hier nog eene jeneverstokerij en eene blaauwselfabriek, die echter niet meer in werking zijn; veel vroeger moeten hier ook pijpenmakerijen zijn geweest, maar deze hebben sinds een aantal jaren opgehouden te bestaan.

Er zijn in deze gem. 1 Herv. kerk, 1 R. K. kerk, 3 scholen, eene afd. van het Nederl. Bijbelgenootschap met 50 leden, en met Oudshoorn een depart. der Maatschappij *Tot Nut van 't Algemeen*, dat den 23 Januarij 1809 opgericht is, en 60 leden telt.

De Heerlijkheid ALPHEN- EN RIETVELD is in het jaar 1745, door den Heer JAKOB VAN DEN MEER, voor eene som van acht- en vijftig duizend gulden verkocht geworden aan CATHARINA DE WILDE, wed. van ABRAHAM JOZUA BRACONIER, Predikant te Utrecht, en wordt thans in eigendom bezeten door den Heer THEODORUS PIETER BARON DE SMETS VAN ALPHEN, Kamerheer van Z. M. en Lid van de Ridderchap van Holland, te 's Gravenhage.

Het wapen dezer gem. is eene zwarte ster met acht straalpunten, op een zilver veld.

ALPHEN-OISTERWIJK geh. in de *Baronie van Breda*, prov. *Noord-Brabant*, arr. en 3 u. Z. O. van *Breda*, kant. en 3 u.

Z. O. ten O. van *Gimaken*, distr. en 3 u. O. Z. O. van *Prinsenboge*, gem. *Alphen-en-Riel*, $\frac{1}{2}$ u. ten N. O. van *Alphen*, 1 u. ted Z. W. van *Riel*, aan den weg van Alphen op Riel.

ALPHER-HOORN, buurt in Rijnland. Zie HOORN.

ALSCHIED, gem., grooth. *Luxemburg*. Zie ALTSCHIEDT.

ALSDORF geh., grooth. *Luxemburg*. Zie ARSDORF.

ALSETTO, riv. in het grooth. *Luxemburg*. Zie ELTZ.

ALSIMO, katoenpl. in *Nederlandsch Guiana*, kol. *Suriname*, aan de monding der Warappakreek, op den linkerover, tusschen de plant. Waterloo en den Grooten Oceaan, groot 500 akk. en 136 slaven, bij de Negers OZELERS genaamd.

ALSINGEN, gem., grooth. *Luxemburg*. Zie ALZINGEN.

ALSITZ, riv. in het grooth. *Luxemburg*. Zie ELTZ.

ALSMEER, d. prov. *Noord-Holland*. Zie AALSMEER.

ALSTEREN, d. prov. *Noord-Brabant*. Zie HALSTEREN.

ALTEKLEEN, pold. in het *Land-van-Voorne*, prov. *Zuid-Holland*, arr. *Brielle*, kant. *Goedereede*, gem. *Melissant-Noorderschorren-Wellestrijpen*, palende N. aan Oud-Melissant, W. aan den polder van Dirksland, Z. en O. aan de Bienenen.

ALTEKLEIN, pold. op het eil. *Duiveland*, prov. *Zeeland*, distr., arr. en kant. *Zierikzee*, gem. *Nieuwerkerke*, palende W. en N. aan den pold. Bettewaarde, O. aan Capelle en Z. aan den Gouwevoerpolder, waarvan het door den Steenendijk gescheiden is. Hij is bijna 36 bund. groot.

ALTEKLEIN, poldertje aan de oostzijde van het eil. *Noord-Banland*, prov. *Zeeland*, distr. en arr. *Goet*, kant. *Kortgeen*, gem. *Kats*, bedijkt in 1670.

ALTENA, voorn. adell. huis in *Delfland*, prov. *Zuid-Holland*, arr. *Rotterdam*, kant *Delft*, gem. *Hof van Delft*, even buiten de Schoolpoort der stad Delft. Opdat de Spanjaarden zich daarin niet mochten nestelen, werd het in het jaar 1575 afgebroken en verbrand, maar in later tijden is het door den Thesaurier Generaal der Vereenigde Nederlanden, GEORGE DE BIJZ, weder opgebouwd. Op het laatst der vorige eeuw werd het tot een herberg verhuurd. Thans is het eene bouwmanswoning. De w erf draagt nog de kenmerken, dat daarop vroeger eene burgt of kasteel gestaan heeft.

ALTENA, voormalig blokhuis op de *Veluwe*, prov. *Gelderland*, aan den IJssel, tegen over Deventer op de grenzen van Deventer en Voorst. Het werd in 1521 aangelegd, door KARL Hertog van Gelder, die daaruit de stedelingen groote schade toebrengt. Toen de Gelderschen het in 1528, uit schrik voor de Keizerschen, plotseling verlaten hadden, hebben de inw. van Deventer het tot den grond toe afgebroken, en daarvan de waag gebouwd, die nog in die stad op den Brink bestaat.

ALTENA, voorn. slot op de *Veluwe* bij Nijkerk. Zie HULKSTRA. ALTENA, van ouds vermaarde herberg in de *Betuwe*, kw., distr., arr. en 6 $\frac{1}{2}$ u. O. van *Tiel*, kant. en 2 u. Z. van *Elst*, gem. en 1 u. Z. ten O. van *Valburg*, aan den Waaldijk, tusschen Nijmegen en Slijk-Ewijk. Van hier varen de schuiten met groente en koorn uit de Betuwe naar Nijmegen.

In het gastvertrek hangt eene schilderij, voorstellende eenen geestelijke, eenen krijgsman, eenen advocaat en eenen boer in zeer antieke kleeding. Onder den geestelijke staat te lezen: »ik bid voor u;» onder den krijgsman: »ik vecht voor u;» onder den advocaat: »ik pleit voor u;» en onder den boer: »en of gij bidt, en of gij vecht, en of gij pleit; ik ben de man, die de eijeren leit.

Men gist, dat de naam **ALTENA** afstamt van de ligging der huizen ,
 al te na aan de rivier de Waal.

ALTENA of **ALTONA**, bewoonde berg in *West-Indië*, eil. *Curaçao*,
 in de voorst. *Scharlo*, ten O. de Willemstad.

ALTENA (LAND VAN), oudtijds **ALTRENA**, zeer schoone en vrucht-
 bare landstreek, vroeger een gedeelte van *Zuid-Holland* uitgemaakt
 hebbende, thans tot de prov. *Noord-Brabant* behoorende. Het grenst
 ten N. aan de Merwede, ten N. O. aan de Maas, ten Z. O. aan het
 land van Heusden, ten Z. aan Dussen-Munster-en-Muilkerk en ten
 W. aan Dussen en de Bakkerskil, bevat de gem. *Almkerk-en-Uitwijk*,
Heer-en-Neer-Andel, *Emmikhoven-en-Waardhuizen*, *Giesen*,
Heijswijk, de *Werken-en-Sleeuwijk*, *Woudrichem-en-Oudendijk*,
 en van de gem. *Meeuwen-Hill-en-Babilonienbroek*, alleen het dorp
Hill benevens een gedeelte van *Babilonienbroek*, makende alzoo
 een gedeelte van het distr. *Waalwijk* en van het kant. *Heusden* uit, en
 omvattende eene oppervlakte van omtrent 6360 bund.

Voorheen was het een gedeelte van het oude Graafschap *Teisterband*,
 een leen van de Graven van Kleef, totdat Graaf **WILLEM**, bijge-
 naamd *de Goede*, omtrent het jaar 1332, de oppermagt en leen-
 schappij gekocht heeft van **DIEDERIK IX**, Graaf van *Kleef*;
 waer welken tijd het altijd als een gedeelte van *Holland* beschouwd

Men houdt **DIEDERIK**, den broeder van **ROBERT I**, Heer van *Heus-*
den, die in het begin der 9de eeuw moet geleefd hebben, voor den
 invader der Heeren van **ALTENA**. In dezen stam bleef de heerl.
 tot het jaar 1135, als wanneer zij door huwelijk overging in het ge-
 slacht van **HOORNE**, dat in 1450 tot den gravenstand verheven werd.
 In dit geslacht kwam zij, in of omtrent 1550, met en benevens het
 graafschap *Hoorne*, bij erfenis aan den, in 's lands geschiedenis, ver-
 aardden **FILIPS VAN MONTMORENCY**, Graaf van **HOORNE**, die in 1568, om
 zijn ijver voor *Neerlands* vrijheid, met den beroemden **LEONORAAL**,
 Graaf van **EGMOND**, op **ALBA**'s last, te Brussel onthald werd, en wiens
 zwauwe **WALBURGE VAN NIEUWENAAR**, omstreeks het jaar 1600, deze
 erl. voor 90,000 gulden aan de Staten van *Holland* verkocht. Na
 dien tijd is het **LAND VAN ALTENA** bij de graaflijkheids domeinen van
Holland ingelijfd.

Het wordt door eenen dijk, die op verschillende plaatsen anderen
 men draagt, als: de *Werkensche*, de *Uppelsche*, de *Ver-*
mitsche, de *Ganswijksche* of de *Dussensche* dijk, maar
 het geheel ook wel de *Oudaltenasche* binnen-zeedijk
 heeten wordt, verdeeld in het *Oud Land van Altena*, ten O.,
 en in het *Nieuw Land van Altena*, ten W. van dien dijk
 legen. De grond, ofschoon de landen, bij aanhoudenden regen
 tijds te lijden hebben, is evenwel, over het algemeen, door mid-
 del van zijne watermolens doorgaans tijdig van overtollig water ont-
 st. De ligging is verschillende, het lage land is 7 à 10 palmen of
 vier onder A. P., in *Oud-Altena*; doch in *Nieuw-Altena*,
 rechts 2, hoogstens 4 palm., onder A. P. Het land is vruchtbaar in
 erw, koolzaad, gerst, rogge, haver en duivenboonen, en er groeit
 vlas en hennip, de wegen zijn er vlak en effen, en, in het *Oud*
Land van Altena, meendeels met willige boomen beplant; van
 erkendam af tot *Heusden* toe, staan op vele plaatsen, ter weder-
 de van den dijk, noten- en andere vruchtboomen.

Het ontleent vermoedelijk zijnen naam van een kasteel, dat onder
Almkerk gestaan heeft. Zie **ALTENA (SLOT VAN)**

Toen bij den St. Elisabethsvloed, den 18 November 1421, de geheele Grootte Zuid-Hollandsche Waard onderliep, werd deze streek, die ook in dien waard lag, mede geheel onder water bedolven. Zij moet echter spoedig weder droog geweest zijn, althans geen hinder meer van het water gehad hebben, als komende reeds in 1423 vóór onder de onwillige plaatsen, om mede te werken tot de bedijking van den Grooten Zuidhollandschen Waard, dat toen nog als mogelijk beschouwd, doch nimmer tot stand gebragt werd.

In 1455 waren de Landen van ALTENA en Heusden aan de westzijde nog onbedijkt, waat bij handvest van 31 Mei 1465 geeft FILIPS VAN BOUCCONDE consent aan zijnen *Lieve Neve* JACOB GRAVE TOT HUERN, Heer van ALTENAE, om dit land zoo ver noodig niet eenen dijk te omringen, waarvan de tegenwoordige Oud-Altensche binnen-zeedijk, die het Oud Land en het Nieuw Land van elkander scheidt, het grootste gedeelte uitmaakt.

In het jaar 1672, toen de Franschen Bommel en den Bommerwaard introkken, en de steden Gorinchem en Woudrichem opischten, werd het LAND VAN ALTENA gedeeltelijk onder water gezet, om den vijand af te weren, en men liet het lang blank liggen.

Gevoeliger nog was de ramp, die het op het einde van het jaar 1740 trof, toen door stormwind en zware plaaregens de Lek, de Maas en de Merwede, buitengewoon waren opgezwollen, en het water met zooveel kracht tegen de dijken aanperste, dat er verscheidene voor bezweken. Door de inbraak van den Maasdijk en het Land van Heusden, bij het dorp Hedikhuizen, tusschen den 24 en 25 December, veranderde het LAND VAN ALTENA in eene woeste plas, en het water deed ongemeene schade, door het omverwerpen en wegspoelen van vele huizen, schuren en hooibergen, het verwoesten der akkers en het verdrieken van beesten. De ingezetenen hadden geen andere toevlugt, dan de nog overeind staande dijken en den Altenschen heuvel, waarop zij zich, in het gure wintersaizoen, met de weinige geborgen have en vee, in grooten kommer en deerlijke armoede moesten behelpen. De gereedste verligting bestond in het maken van halpgaten, om het water door de Bakkers-kil en in het Borgsche veld of den Biesbosch af te leiden, hetgeen zeer veel baat deed. Het gebrek aan hout en andere stoffen, die benoodigd waren tot dighting van het gat bij Hedikhuizen, was oorzaak, dat men daarmede niet kon begiennen vóór den 16 Februarij 1741, hoewel men den dijk reeds op den 2 Maart dicht had. Den 19 April kwam er evenwel een nieuwe ramp bij, aangezien het gemaakte werk aan het hulpgat bij Werkendam, dat wel beslagen, maar niet geheel dicht was, door eenen hoogen vloed van benedenwater, wegspoelde; zoodat de landen, die reeds bezaaid waren, onder liepen, en het land in het midden van den zomer nog niet geheel droog geraakte. In dezen nood waren de landlieden onmagtig, om, zonder bijstand van anderen, de schade eenigzins te boeten. Men wendde zich te dien einde reeds vroeg tot de Gecommitteerde Raden, die gereedelijk eenen onderstand van twintigduizend gulden inwilligden, tot het koopen van leefstogt voor de behoeftigen en voeder voor het vee; terwijl zij naderhand, in twee reizen, nog een en dertig duizend gulden, tot herstelling der dijken, toestonden.

Dezelfde strenge winter, die den Franschen over het ijs den weg naar Nederland baande, was niet minder noodlottig voor het LAND VAN ALTENA. Het was reeds twee jaren na den anderen onder water gezet, en onderging in September 1794 ten derden male dit deerlijk lot, zonder

schadevergoeding voor de voorgaande rampen verkregen te hebben, toen de landman slechts een gedeelte van den oogst had binnengebragt, moettende hij het overige graan, hetzij ter inzameling geschikt of niet, van den akker halen, de aardappelen, nog ter rooijing niet bekwaam, in den grond aan het bederften prooi laten, en het vee, omtrent drie maanden vóór den gewonen tijd, ter stalle drijven. Vijf doorsnijdingen deden de geheele streek onderloopen. In dezen toestand zaten de bewoners bij de aankomst der Franschen; en al wat eraangewend werd, om de doorsnijdingen te herstellen, en de gestopte sluizen en waterloozingen te openen, vond tegenwerking bij kwaadwilligen, die de waterloozing verhinderden; bovendien vonden de nijvere handden, die zich tot herstel repton, bij de belemmerende verkleumdheid, de te bewerkene stoffe door de koude onhandelbaar. Bij twee doorsnijdingen, ter ontlasting gemaakt, was geen genoegzame voorzorg gedragen tegen ijsgang of hoog water. Dit baarde te midden van Februarij de grootste verlegenheid en jammer. Niemand kon het dreigend gevaar, over het zwakke ijs loopende, ontvlugten, en het was te sterk, om er vaardig met schuiten door te breken. Zolders en daken strekten velen tot wijk- en bergplaatsen. Eenige huisgezinnen, die uit Woudrichem geen hulp konden verkrijgen, noch van daar door booten afgehaald worden, zaten driemaal vier en twintig uren zonder brood, en zonder vuur, moettende, daar zijzelven ter naauwernood lijfsberging hadden, een gedeelte van hun vee in den vloed zien omkomen. Uit dezen nood gered, zagen zij zich op nieuw, toen de reeds gevorderde maand Maart gunstiger dagen beloofde, in ramp gedompeld. Vele ingezetenen hadden reeds hunne benedenwoningen weder betrokken, wanneer het zwellen der rivieren hen noodzaakte, om andermaal naar den zolder te verhuizen en hun vee, gedeeltelijk op de gewone stallingen gebragt, daar af te halen, op de dijken en korentasten te brengen, terwijl velen, daar het meeste voeder nat en bedorven was, om hunne paarden en hoornvee in het leven te behouden, die naar het Geldersche voerden. In de tassen lagen tarwe, rogge, haver en boonen lang uitgeschoten, en broeiden zoo sterk, dat het mesthoopen gelijk waren en mensch noch vee tot voedsel konden verstrekken. Den 25. Februarij 1795 brak de dijk door aan het Vergereind boven de Haarsteeg, en den 22 Februarij 1799 terzelfder plaats, zoo als ook tusschen 30 en 31 Januarij 1809 eene dijkbreuk plaats had boven Woudrichem, aan de zoogenaamde Nol; door alle deze dijkbreuken werd het Oud land van Altena geheel overstromd.

Het bestuur over dijken en sluizen in het Land van Altena wordt uitgeoefend door twee collegien, als: door Dijkgraaf en Hoogdijkheemraden, van het Oud Land van Altena, en Dijkgraaf en Hoogdijkheemraden van het Nieuw Land van Altena.

ALTENA (NIEUW-LAND VAN), landstreek in *Noord-Brabant*. Zie ALTENASCHE POLDER (NIEUWE).

ALTENA (OUD-LAND VAN), bevat het gedeelte van het *Land van Altena*, prov. *Noord-Brabant*, hetwelk ten N. door de Merwede, ten N. O. door de Maas, ten Z. O. door het Land van Heusden, ten Z. door Dussen- Munster- en- Muilkerk, en ten W. door den Nieuwen-Altenaschen-polder, waarvan het door den Oudaltenaschen binnen-zeedijk gescheiden is, en door Werkendam bepaald wordt. Het werd in 1467 na den vloed van 1421 herdijkt.

Het geheele OUD-LAND VAN ALTENA waterkr door middel van watermolens en sluizen in den Oudaltenaschen binnenzeedijk, door den

Nieuwen-Altenaschen-polder, op de Bleekrivier, uit. De watermolen brengen het water tot ruim zes palm. boven A. P.

Het dijkbestuur bestaat uit eenen Dijkgraaf, seven Hoogdijkheemraden en eenen Penningmeester.

ALTENA (SLOT VAN), ook wel OUTENA, in het *Land van Altena*, ten N. O. van het d. *Almkerk*, aan den Alm. Volgens eene vertelling onder de ingezetenen, zoude de Heer van dit land, toen hij het kasteel wilde bouwen, in geschil gekomen zijn met zijnen broeder, die niet ver van hier inagelijks een kasteel had, en tot hem zeide: *Niet Al te na of Dat is Al te na*, waarvan dan het kasteel en vervolgens het geheele Land van Altena zijnen naam zou ontvangen hebben. Men moet dit echter voor een sprookje houden; want in de oude lijst der goederen van St. Maartenskerk te Utrecht vindt men HALTENA vermeld, en het schijnt niet vreemd te zijn, dat men hierdoor ALTENA verstaan moet; ook werd het LAND VAN ALTENA, HALTENA of HOLTENA genoemd, waaruit de gissing ontstaan is, of men den naamsoorsprong niet zoude kunnen ontleenen van de vroegere houtrijkheid des lands.

Het slot was zeker geen der minste onder de Hollandsche kasteelen en men wil, dat het ook voor een tolhuis gediend hebbe of om de riv. de Alm te dekken, zijnde aan den anderen oever zwaar muurwerk in den grond gevonden, hetgeen doet vermoeden, dat ook daar een slot heeft gestaan.

Toen de Edelen, medeplichtig aan den dood van ALEID VAN POLCREST, bijzit van ALBRECHT VAN BELIEREN, op het slot van ALTENA geweken waren, werd het door den Hertog in het jaar 1593 belegerd en na eenen hardnekkigen tegenstand, bij verdrag, aan hem overgegeven, waarna hij het liet verwoesten; en er was sedert dien tijd niets meer van overig dan twee groote tienkantetorens van welke de laatste in 1678, of volgens anderen in het jaar 1680, weggeruimd is; zoodat er thans niets anders dan een heuvel, bekend onder den naam van ALTENASCHEN HEUVEL, overig is (zie het volgende art.).

ALTENASCHE HEUVEL, hoogte in het *Land van Altena*, gem. *Almkerk en Uitwijk*, N. O. van het d. *Almkerk*, waarop vroeger het slot van Altena gestaan heeft, van hetwelk thans niets meer te vinden is. Van dezen heuvel, die zeer hoog is, zoodat hij bijna 9½ el boven A. P. reikt, en thans, met de boerenwoning, die daar reeds in 1600 gebouwd is, in eigendom behoort aan den bouwman FRANS VAN DE KOPPEL, heeft men een aangenaam gezigt over het geheele Land van *Altena*.

Toen in 1740 de Maasdijk doorbrak en daardoor het Land van Altena onder water gezet was, werden op den ALTENASCHEN HEUVEL onderscheidene runderen en paarden geborgen en daardoor in het leven behouden.

ALTENASCHE POLDER (NIEUWE) of het NIEUWE LAND VAN ALTENA, pold. in het *Land van Altena*, prov. *Noord-Brabant*, art. 's *Hertogenbosch*, kant. *Heusden*, distr. *Waalwijk*, gedeeltelijk gem. *Almkerk-en-Uitwijk*, gedeeltelijk gem. *Emmikhoven-en-Waardhuizen*, en voor het overige gedeelte gem. *de-Werken-en-Sleeuwijk* palende N. aan den Vervooruschen polder, O. aan het Oud-Land van Altena, waarvan het door den Oud-altenaschen binnenzeedijk gescheiden wordt. Z. aan den Zuid-Hollandschen of Dussenschen polder, en W. aan Dussen, de Bakkerskil en den zoo genaamden Karnemelkspolder.

Deze polder, die men in 1640 begonnen is te bedijken, beslaat eene oppervlakte van 1106 bund. 1 v. r. 52 v. e. meest welige akkers

en vette weilanden. Hij staat onder het bestuur van eenen Dijkgraaf en zes Hoogdijkheemraden, van welke een tevens penningmeester is, en ontlast zich, zoo van zijn eigen water als van dat, hetwelk hij van het Oud-Land van Altena, door de sluisen in den Oud-altonaschen binnen-zeedijk, ontvangt, en dat van den Vervoorschen-polder, door drie groote sluisen in den Nieuwendijk, op het Bergsche veld.

ALTEREN, d., prov. *Noord-Brabant*. Zie HALSTEREN.

ALTEWIESE, geh., grooth. *Luxemburg*. Zie ALTWIES.

ALTFORST of Oud Voorst, d., in het *Land van Maas en Waal*, prov. *Gelderland*, kw., arr., distr. en $4\frac{1}{2}$ u. W. ten Z. van *Nijmegen*; kant. en $1\frac{1}{2}$ u. Z. ten W. van *Druten*, gem. en $\frac{1}{2}$ u. N. W. van *Appeltern*, ruim $7\frac{1}{2}$ u. Z. W. van *Arnhem*, midden in het weiland, binnendijks gelegen. Tot dit d. behooren de gehuchten: de Heppard, de Torsch en de Munniken Woerd, en een pold., bijna 600 bund. groot, die bij wintertijd onderloopt, en weder droog wordt naar gelang het water in de Maas vroeg of laat wegvalt. Zie voorts APPELTERN.

Men heeft er 50 h., eene in 1835 geheel nieuw gebouwde school, met een gemiddeld getal van 30 leerlingen, en ongeveer 270 inw., die in landbouw en veeteelt hun bestaan vinden, en onder welke men slechts 15 Herv. telt, die hier eene kerk hebben, welke tot de gem. *Altforst-en-Appeltern* behoort. De overige inw., die R. K. zijn, hebben hier eene statie, die tot het vik. van het voorm. bisd. van *Roermonde*, dek. van *Druten*, gerekend wordt. De kerk is in 1835 nieuw gebouwd en de pastorie in 1835 vergroot en gedeeltelijk veranderd.

ALTFORST-EN-APPELTERN, kerk. gem., prov. *Gelderland*, klass. van *Nijmegen*, ring van *Batenburg*, met 75 zielen en twee kerken, die door éenen Predikant bediend worden. Het beroep geschiedt door den kerkerand.

ALTINGE, geh. in *Beilerdingspil*, prov. *Drenthe*, kant. en 3 u. N. O. van *Hoogeveen*, gem. en $\frac{1}{2}$ u. N. O. van *Beilen*.

ALTLINSTER, op de meeste kaarten ALENSTEN gespeld, geh. in de heerl. *Linster*, grooth., kw., arr. en $2\frac{1}{2}$ u. N. ten O. van *Luxemburg*, kant. en 2 u. W. ten N. van *Betzdorf*, gem. en 1 u. van *Junglinster*.

ALTONA, kostgrond in *Nederlandsch Guiana*, kol. *Suriname*, aan den linkeroever der Parakreek, tusschen Vredenburg benedenwaarts, en La Bonne Amitié bovenwaarts; 3000 akk. groot, met 6 slaven. Deze plant. is in 1775 door de muitelingen geplunderd geworden.

ALTONA, berg in *West-Indië*. Zie ALTONA.

ALTONA (NIEUW), voorm., nu verlaten koffijplant. in *Nederl. Guiana*, kol. *Suriname*, aan den linkeroever der Perikakreek, tusschen Schonauwen benedenwaarts, en Poelwijk bovenwaarts, 426 akk. groot.

ALTRIER, geh., grooth. *Luxemburg*. Zie ALT-TRIER.

ALTRIG, riv. grooth. *Luxemburg*. Zie OLBET.

ALTSCHIED, ook veelal ALSCHIED gespeld, gem. in het graafschap *Wiltz*, in het grooth. *Luxemburg*, kw. en arr. *Diekirch*, kant. *Wiltz*, palende N. aan *Wilwerwiltz*, N. O. aan *Constumb.*, O. aan *Hoscheid*, Z. aan *Bourscheid* en *Goesdorf*, en W. aan *Wiltz*. Zij bevat de gehuchten *Altscheid*, *Kautenbach*, *Merckoltz* en *Schatburg*, en daarin 430 inw., die tot de pastorie van *Niederwiltz* behooren.

Het geh. ALTSCHIED ligt 3 u. N. W. van *Diekirch*, 1 u. O. van *Wiltz*, van rondom door bosschen omgeven.

ALT-TRIER, meestal, hoewel verkeerdlijk, **ALTENA** gespeld, geh. in het regtsgeb. van *Remich*, grooth. en arr. *Luxemburg*, kw. *Grevenmacher*, kant *Remich*, gem. *Bech*.

ALTWIES, **ALTWIS** of **ALTWIESS**, geh. in de heerl. *Roussy*, grooth., arr. en 3 u. Z. ten O. van *Luxemburg*, kw. en 5 u. Z. ten W. van *Grevenmacher*, kant. en Z. W. van *Remich*, gem. en $\frac{1}{2}$ u. N. ten W. van *Mondorf*.

ALTZINGEN of **ALZINGEN**, d. in het regtsgeb. van *Luxemburg*, grooth., kw., arr., kant. en 1 u. Z. ten O. van *Luxemburg*, gem. en $\frac{1}{2}$ u. Z. van *Hesperingen*. Er is hier eene R. K. kerk, die door eenen Pastoor bediend wordt, en tot het bisd. *Namen*, dek. van *St. Pieter te Luxemburg*, behoort.

ALVA (**HEUVEL VAN**) of **HEUVEL VAN ALBA**. Dezen naam geven de bewoners van het *Land van Altena*, aan eene hoogte in de gem. *Almkerk-en-Uitwijk*, bij het d. *Uitwijk*, waarop gebouwen schijnen gestaan te hebben, zoo als men uit de daar nog gevonden wordende puin enz., meent te moeten opmaken. Veelligt heeft dáár het kasteel gestaan, dat aanleiding gegeven heeft tot het sprookje, waarvan men den naam *Altena* wil afleiden.

ALZETTE, riv., grooth. *Luxemburg*. Zie **OLZET**.

ALZINGEN, **ALSINGEN**, in het Fr. **HACHIVILLE**, **HACHERVILLE** of **ACHEVILLE**, gem., grooth. *Luxemburg*, kw. en arr. *Diekirch*, kant. *Clervaux*, palende W. en N. aan Belgisch *Luxemburg*, O. aan de gem. *Asselborn* en Z. aan de gem. *Begem*. Zij bevat de d. *Alsingen* en *Hoffelt*, en de geh. *Lewes mühlen*, *Moulin-Neuf* en *Weyler*, telt 480 inw., en heeft 2 R. K. kerken.

Het d. *ALSINGEN*, ligt 6 u. N. ten W. van *Diekirch*, 2 u. N. W. van *Clervaux*, $2\frac{1}{2}$ u. O. van het Belgische stadje *Houffalize*. De inw., die alle R. K. zijn, hebben hier eene pastorij, die tot het bisd. *Namen*, dek. van *Clervaux*, behoort.

ALZINGEN, d., in het regtsgeb. van *Luxemburg*. Zie **ALZINGEN**.

AMA (**WAY**), riv. in *Oost-Indië*, eil. *Amboina*, op de noordkust van het schiereil. *Hitoë*.

AMABIEN, neg. in *Oost-Indië*, op de westkust van het eil. *Timor*, in eene baai, 7 u. N. O. van *Koepang*, 4 u. Z. van *Seavian*.

AMACOEWA of **ANAKOWA**, neg. in *Oost-Indië*, op het *Ambonsche* eil. *Ceram*, onder den Radja van *Sohom-it* staande.

AMAHEI of **AMANEY**, bogt in *Oost-Indië*, op de zuidkust van het *Ambonsche* eil. *Ceram*, ligt achter den hock van *Koak*. Zij doet zich bij het in- en uitzeilen zeer schoon voor, is van alle kanten bijna besloten, en vormt eene goede reede, alzoo men er tegen alle winden beveiligd is, maar aan de eene zijde heeft zij eene ondiepte.

Er zijn drie negorijen: *Amahai*, *Suwokuw* en *Makarikie*, thans ligt aan het strand, maar vroeger wel drie uren landwaarts in, tusschen de rivieren *Makarikie* en *Roewatta* gelegen. De inw. waren eertijds Heidenen, en werden door den Koning van *Ternate* aan de Nederlanders geschonken. In het jaar 1647 werden zij echter, op hun verzoek, Christenen; maar zij zijn nog zeer dom, eenvoudig en bijgeloovig. In de 17de eeuw beliep hun getal ruim 1000, waaronder 215 weerbare mannen en 66 dati's; in 1823 waren er 1220 zielen, en onder deze eenige weinige Mahomedanen, die hier eene ellendige moskee hadden, de overige waren Christenen, van welke ongeveer 100 ledematen der Herv. kerk waren, terwijl

ruim 40 kinderen de school bezochten. De bevolking was toen aanmerkelijk afgenomen, door de kinderziekte; want men is hier zoo tegen de koepokinenting ingenomen, dat men die door de vlucht zocht te ontduiken. Vele woningen waren ook in diep verval geraakt en eenige andere gesloten. Hoe nederig er deze woningen ook uitzien, heerscht er toch geen armoede in, want om levensmiddelen te bekomen, behoeft men zich slechts naar de bosschen te begeven, waar die in overvloed gevonden worden.

AMAREI is bekend door het fraaije hout voor bladen van tafels, dat de grond hier oplevert. Ook de kruidnagelen zouden hier welig tieren, wanneer het Nederlandsche gouvernement vroeger niet noodzakelijk geoordeeld had, die, ter voorkoming van den sluikhandel, zorgvuldig te doen uitroeijen. Maar er worden eene soort van onharige padi, die zeer ligt is, en boontjes van katjang, veel naar prinsessen- of heerenboontjes gelijkende, aangekweekt.

AMAHAI of AMAREY, neg. in *Oost-Indië*, op de zuidkust van het *Ambonsche eil. Ceram*, in de bogt van denzelfden naam, bij eenen zeer moerassigen grond, dien men door moet, om aan de waterplaats te komen, 5° 26' Z. Br., 126° 55' O. L. In de 17de eeuw was zij 650 ziel. sterk, en kon 150 weerbare mannen en 32 dati's op de been brengen. In 1823 telde men er 694 ziel., onder welke 61 leden der Herv. kerk en 25 schoolkinderen. Van de afgebrande kerk stond toen nog een gedeelte der muren, hetwelk blijken droeg, dat dit gebouw niet van de geringste geweest was; ook had men reeds hout voor eene nieuwe kerk bijeengebragt.

AMAHOSOE, neg. in *Oost-Indië*, op het eil. *Amboina*, op de N. W. kust van het schiereil. *Leytimor*.

AMAHOLO, voorm. neg. op het eil. *Ceram*. Zie AMAHOLO.

AMAHONO, oude naam van het d. *Suwokuw* op het eil. *Ceram*. Zie *Suwokuw*.

AMA ICA, voorm. neg. in *Oost-Indië*, op het *Ambonsche eil. Oma*, op den heuvel *Ama Ila*.

AMA ILA, heuvel in *Oost-Indië*, op het *Ambonsche eil. Oma*. Vroeger lagen er drie negorijen of Indiaansche dorpen op: *Ama Ila*, *Ama Ica* en *Ama Toeli*.

AMA ILA, voorm. neg. in *Oost-Indië*, op het *Ambonsche eil. Oma*, op den heuvel *Ama Ila*.

AMAKONG, vorst. in *Oost-Indië*, op het eil. *Timor*.

AMAKOWA, neg. in *Oost-Indië*. Zie AMAKOWA.

AMALESSI, voorm. neg. in *Oost-Indië*, op het *Ambonsche eil. Ceram*, ruim 3 u. gans van het zuidelijke strand. Zij is reeds in het midden der 17de eeuw door die van *Wassea* vernield.

AMALIESTEIN of AMELESTEIN, oud adell. huis in het *Land van Vianen*, prov. *Zuid-Holland*, arr. en 8 u. N. O. van *Dordrecht*, kant., gem. en $\frac{1}{2}$ u. W. van *Vianen*, in het *Vianensche Bosch*. Heer HENDRIK VAN BREDERODE, die in 1568 overleden is, deed het bouwen voor zijne gemalin AMALIA VAN NIEUWENAAR, naar wie hij het noemde. Het was een fraai gebouw, rondom in vijvers gelegen, maar is, in het begin der vorige eeuw, geheel gesloopt. De grond behoort thans in eigendom aan den Heer Staatsraad J. BLANKEN, Jz.

AMAMA, voorm. adell. state, prov. *Friesland*, kw. *Oostergoo*, griet. *Tietjerksteradeel*, onder *Garijp*.

AMAM, distr. in *Oost-Indië*, op het midden van het eil. *Su-matra*.

AMANUS-GRACHT, kanaal in *Oost-Indië*, eil. *Java*, W. van *Batavia*, buiten de voorm. Utrechtsche poort, zijnde in het jaar 1647, op eigen kosten van den Prokureur **JOHANNES AMANUS**, gegraven. Er zijn vele fraaije tuinen aangelegd, die men echter meestal, uithoofde van de ongezonderheid, verlaten heeft.

AMARASSI, neg. in *Oost-Indië*, op de zuidwestkust van het eil. *Timor*.

AMASSIA, kl. st. in *Oost-Indië*, op de zuidoostkust van het eil. *Timor*. 0° 18' Z. Br., 120° 33' O. L.

AMA TOELI, voorm. neg. in *Oost-Indië*, op het *Ambonche* eil. *Oma*, op den heuvel *Ama Ila*.

AMBA, riv. in *Oost-Indië*, op de noordkust van het eil. *Java*, resid. *Kadoe*, die niet ver van den hoek *Paboeranam* in zee valt.

AMBA, neg. in *Oost-Indië*, eil. *Java*, landschap *Mataram*, N. van *Karta-Soera-de-Ningrat*, Z. van *Salatiga*, aan den weg van *Samarang* naar *Souracarta*.

AMBACHT (KORT-EN-LANG-), pold. in de *Biesbosch*, prov. *Zuid-Holland*, arr. *Gorinchem*, kant. en gem. *Sliedrecht*, palende N. aan de *Merwede*, O. aan den polder de *Ruigtens*, Z. aan de *Sneepkil*, en W. aan *Stedelijk*; groot 108 bund., 7 v. r. Vóór de overstroming van 18 November 1421, behoorden deze gronden onder de baronie en heerl. van *Merwede* of heerl. *Craeyjstein*, en sedert die overstroming zijn zij weder aangeslibd en drooggelopen.

AMBACHT (LUITEN), geh., prov. *Noord-Brabant*. Zie **LUITEN-AMBACHT**.

AMBACHTEN (DE VIER), in het lat. *QUATUOR OFFICIA*, in het fransch *LES QUATRES MÉTIERS*, aloude benaming van de gronden, tusschen het Land van *Waas* en de *Honte* of *Westerschelde* gelegen, en dus genoemd naar de vier hoofdplaatsen (*Assenede*, *Axel*, *Bouchoute* en *Hulst*) aan welke het omgelegen land onderworpen was.

Zij behoorden tot het Duitse rijk, en de ingezetenen stonden, in het kerkelijke, onder den Utrechtschen Bisschop. Toen Keizer *Orro I* op de grenzen van het Rijk, omstreeks het jaar 940, het nieuwe kasteel te *Gent* bouwde, onderwierp hij daaraan het *Land van Waas* en de *Vier Ambachten*. Deze nabuurschap viel nogtans den *Vlaamingen* lastig, en hunne vorst poogde daarom deze gronden van het Rijk *als leen* te ontvangen. Ten jare 1037 schonk dan ook keizer *Hendrik IV*, als leenheer, aan *Boudewijn I*. Graaf van *Vlaanderen*, de *Vier Ambachten*. *Boudewijn* stond deze daarna af aan *Robbert de Fries*, en deze wederom aan zijnen zoon *Robbert II*, bijgenaamd van *Jeruzalem*. Steeds terugkeerende tot de *Graven van Vlaanderen*, poogden deze zich van lieverlede van de leenroerigheid te ontslaan, doch dan legden er de Keizers de hand op. Zoo gaf Keizer *Fredrik* in 1218 ook de *Vier Ambachten* aan den *Hollandschen Graaf Willem I*, omdat de *Vlaamsche Gravin Jomanna* de verheffing had verzuimd; doch zijn zoon *Hendrik* herriep deze gifte in 1221 en gaf ze aan *Jomanna* terug. *Margaretha* volgde het voorbeeld harer zuster, doch *Jan* en *Boudewijn van Avennes*, hare zonen uit haar eerste huwelijk, in het bezit van *Henegouwen* gesteld, vorderden in 1247 ook de *Rijks leenen* terug. Den 11 Junij 1252, verklaarde ook *Willem II*, Graaf van *Holland* en *Roemsch Koning*, wiens zuster *Adelheid* met *Jan van Avennes* gehuwd was, gezegde *Ambachten* aan het rijk vervallen, dewijl *Margriet* in gebreke gebleven was, om ze van hem te verheffen; waarop hij die weder ter leen nitgaf aan gezegden *Jan van Avennes*. *Richard*

VAN CORNWALLIS, die door eenige Keurvorsten tot Keizer verkoren was, vernietigde in 1258 en 1260 wel WILLEMS uitspraak, doch MARGARETS zoon GUY, zijne moeder opgevolgd zijnde en al wederom de leenen veronachtzamende, verklaarde Keizer RUDOLF I, in 1320 de VIER AMBACHTEN ook wederom voor verbeurd, en droeg ze op aan JAN VAN AVENNES, de Jonge, die zijnen vader inmiddels was opgevolgd. Sedert bleven de VIER AMBACHTEN aan de Graven van Holland en Henegouwen, tot op het jaar 1323, toen WILLEM III, bij verdrag zijn regt daarop afstond aan ROBERT, Graaf van Vlaanderen, wiens opvolgers, van toen af, in het gerust bezit daarvan gebleven zijn, mits altijd den Keizer als hunnen leenheer erkennende. KARL V, heeft nochtans ook hier aan die leenroerigheid een einde gemaakt. Nadat bij den Munsterschen Vrede Axel en Hulst aan het gemeenebest der Vereenigde Nederlanden toegekend zijn geworden, is de benaming in onbruik geraakt.

AMBACHTEN- (DE VIER), anders genoemd DUIVENDIJKE c. a., gem. op het eil. Schouwen, prov. Zeeland, dus wel genoemd omdat zij uit de vier amb. heerl. Brijdorpe, Duivendijke, Klaas Kinderenkerke en Loopers Kapelle is zamengesteld. Zie voorts DUIVENDIJKE.

AMBACHTSPOOLDER, pold. in Rijnland, prov. Zuid-Holland, arr. 's Gravenhage, kant. Alphen, gem. Hazerswoude; groot 25 bund. en liggende $3\frac{1}{2}$ v. beneden A.P.

AMBACHT VAN DORP, voorm. ambt in Delfland. Zie DORP-AMBACHT.

AMBADJANG, berg in Oost-Indië, op het eil. Sumatra. 933 ell., 85 v. boven de oppervlakte der zee. Het is een der toppen van het gebergte Singalong. Vroeger liep de weg uit de Beneden naar de Bovenlanden over dezen berg en was alzoo uiterst steil, ruw en smal; desniettegenstaande heeft de Luitenant Kolonel RAAFF in 1822 zijne troepen en geschut daarover weten te brengen. In 1833 heeft de toenmalige Commissaris-Generaal VAN DEN BOSCH, eenen anderen weg doen aanleggen, waarbij de AMBADJANG vermeden wordt. Zie ANTJ.

AMBALIO st., in Oost-Indië, op de Oostkust van het eil. Celebes in de baai van Tello $2^{\circ} 20' Z.$ Br. $116^{\circ} 58' O. L.$

AMBAL, ada. resid., in Oost-Indië, op het eil. Java, resid. Baglen, zijnde tevens een regentschap van dien zelden naam.

AMBALEGA, st. in Oost-Indië, op het Sundasche eil. Madura, bijna te midden van het eil., $2\frac{1}{2}$ m. O. ten Z. van Maduretna, 1 m. N. W. van Sampan, ten N. van eene bergrij, die zich van Sotia tot Sanpan uitstrekt. Zij is van rondsom door een fraai bosch omgeven, heeft eenen schoonen Moorscheu tempel en telt wel 4000 huisgezinnen, die onder eenen Ingabei staan.

AMBARAWA, distr. in Oost-Indië, eil. Java, resid. Kadoe.

AMBAUWANG, plaats in Oost-Indië, eil. Borneo, waar niet zeer diep onder den grond diamant- en goudmijnen gevonden worden.

AMBILAN (AJER), riv. in Oost-Indië, op het eil. Sumatra. Zie INDRAGIRI.

AMBIVARITEN, een der volkstammen, die, ten tijde toen de Romeinsche Veldheer JULIUS CESAR eenen inval in deze gewesten deed, dit land bewoonden. Daar CESAR hen slechts eenmaal noemt, is het zeer moeilijk te bepalen, in welk gedeelte van ons land zij hun verblijf hielden. Sommigen plaatsen hen tusschen Breda en Bergen-op-Zoom en dus in de Baronie van Breda, anderen meer zuidelijk

in de omstreken van Antwerpen, hetwelk zijnen naam (*Ambtvoert*) van hen zal gehad hebben; nog anderen zelfs bezijden den Demer, tusschen den Dender en de Maas. Velen zijn daarentegen van gevoelen, dat zij meer noordelijk gevestigd waren; sommigen van dezen plaatsen hen in *Oppergelderland*, en willen de benaming der stad *Emmerik* van hen afleiden; terwijl anderen hunne woonplaats bepalen tusschen de Maas en den Rijn en dus in *Gelderland*, in het *Land-tusschen-Maas-en-Waal*, een gedcelte van het tegenwoordige distr. *Nijmegen*. Deze laatste meening heeft wel het meeste voor zich, terwijl ook het oord met den naam zeer goed instemt, die uit ons *om-* (*amb*) en *oervaren* verklaard schijnt te moeten worden.

AMBLAU, AMBLAUW of AMLOU, ook wel onder den naam van AMBLIO voorkomende, en door de inlanders wel eena BELAUW genaamd, eil. in *Oost-Indië*, gov. *Amboina*, 3 u. van den zuidoostelijken hoek van Boero, op 5° 55' Z. Br. en 127° O. L. Het beslaat 3 Duitsche mijlen in den omtrek, is bijna ovaal of eirond van gedaante, zeer bergachtig en een der onvruchtbaarste der *Ambonsche eilanden*, zoodat het weinig sago, en nauwelijks genoeg rijst voor de behoefte der zeer armoedige inw. oplevert, die daarom hunne meeste levensmiddelen van het eil. Boero halen; vroeger vond men er vele nagelboomen; ook heeft men er onderscheidene soorten van visch, en aan de stranden worden bij uitstek fraaije zeehorentjes en schelpen gevonden. Het land is met eene menigte riviertjes doorsneden, waarvan de voornaamste zijn: de Ela, de Lapia, de Soboe, de Selaria of Selassa, de Sale, de Boy, de Loene, de Loewa, de Nitoe, de Silehoe en de Boate. Men telt er thans 2000 inw., maar het was oudtijds veel volkrijker, zoodat men er wel vijftien dorpen vond, die ieder ongeveer 500 inw. bevatte, deze dorpen waren evenwel reeds op het einde der 17de eeuw tot op negen verminderd. Vroeger stonden de inw. onder die van *Roemah Ite* op Boero, maar in 1638 werden zij door den Koning HUANZA voor vrije volken verklaard, en hun eenen afzonderlijken Sengadji of Hertog gegeven.

Men heeft op onderscheiden tijden vestingen op dit eil. aangelegd en die van bezetting voorzien, ten einde den sluikhandel en andere aanslagen der eilanders voor te komen, maar meer dan eens zijn deze vestingen door de Amblauwers afgegaan en ons volk vermoord, zoo als onder anderen in 1635 plaats had, voor welk schendig feit zij in 1641 vergiffenis kwamen smeken, tevens verzoekende, dat hun eiland wederom van eene bezetting mogt worden voorzien; hetwelk men hun, na verloop van eenigen tijd, gedurende welken zij blijken van trouw gegeven hadden, toestond. Twee jaren later deed de Gouverneur van Amboina, GERARD DENNER, hier een fortje aanleggen, waarop een Sergeant met eenige manschappen post hield. Bij den opstand der Amboinesen, in Maart 1651, werd de Sergeant LAURENS SIPKENS, terwijl hij beneden in het fort met de Orang kaja's over een en ander zat te beraadslagen, door dezen op eene verraderlijke wijze om het leven gebracht. Vier soldaten echter, die zich boven bevonden, wisten zich aldaar eenige dagen tegen de muitende inboorlingen te verdedigen, maar eindelijk, door hunne wonden te veel verzwakt zijnde, gaven zij het fortje aan KINELANA HANI, het hoofd der muiters, over, die hen met eenen duren eed bezwoer, dat hij hun geen leed zoude aandoen, welken eed hij ook letterlijk gestand deed, door zelve hen ongemoeid te laten, maar evenwel te zorgen, dat zij dadelijk door anderen vermoord werden, waarop het fortje door de muiters verbrand en verder afge-

broken werd. In Augustus daaraanvolgende werd het eil. weder bevestigd door de onzen, die de nagelboomen uitroelden. Later is het dikwijls door de invallen der Negers van Nieuw Guinea verontrust, die het, onder anderen in 1765, plunderden en eene menigte inw. wegvoerden. Maar toen de Oost-Indische kompagnie hier vervolgens eenen Posthouder met eene kleine bezetting geplaatst had, schijnen dergelijke aanradingen niet meer te hebben plaats gehad.

AMBOELOE of AMBOLOR, d. in Indië, op het eil. Java, resid. en onderresid. Rembang, 113 palen van Samarang, aan de noordkust, ten W. van de riv. Troepen.

AMBOENG, st. op het Oost-Indische eil. Borneo. Zie AMBOENG.

AMBOINA laadv. in Oost-Indië, de oudste en eene der gewichtigste bezittingen der Nederlanders beoosten Java. Zij behoort tot de *Molukische eilanden*, en bevat die eilandengroep, welke onder den naam van AMBONSCH EILANDEN bekend is, en waarvan de volgende twaalf de voornaamste zijn: Amboina, Ceram, Boero, Amblau, Manipa, Kilang, Bena, Noessa-Laoet, Honimao of Saparoea en Boewang Bessi of Oma ook wel Haroecka genaamd, welke drie laatste veelal de Uliassers gheeten worden. Alle deze eilanden liggen in die zee, welke door de Portugezen van oudsher *Archipelago di St. Lazaro* genoemd wordt.

De grond dezer eilanden is over het algemeen zeer vruchtbaar, hoewel meestal bedekt met heuvelen of bergen, die tamelijk hoog en van smalle valeijen doorsneden zijn. Vele dezer bergen bestaan uit digt graniet, andere uit broze schist, waarbij men hard asbest vindt, terwijl sommige bergtoppen beddingen van zwavel hebben. In de valeijen bestaat de bovengrond meestal uit eene roodachtige klei, die met tuinaarde vermengd, zeer vruchtbaar is. De voornaamste plant is de sagoboom, waarvan men onuitputbare bosschen vindt, die als het ware de moerassige en lage gronden, vooral op het eil. Ceram, bedekken. Het merg van dezen boom is het voornaamste voedsel der inwoners. Ten einde dit te bekomen, houwen zij den boom om, die hen nu als van zelve het voedsel aanbiedt, daar dit slechts eene geringe bereiding moet ondergaan, om te kunnen gegeten worden. Behalve den sagoboom, heeft men er alle andere gewone Indische vruchten, en onder deze de kruidnagelen in eene aanzienlijke hoeveelheid; ook uitmuntende annanassen. Rijst, hoewel anders een geliefdskoosd voedsel der inwoners, en door hen meestal boven de sago geschat, wordt er weinig aangekweekt, deels omdat de inzameling meer moeite kost dan die der sago, welke boom bovendien zich zelve voortplant, deels omdat men, sedert de afschaffing van het uitroeijen der nagelboomen, dat te voren overal, behalve op de eil. Amboina, Oma, Honimao en Noessa-Laoet, moest plaats hebben, zich hoofdzakelijk op de kruidnagelcultuur toelegt, die sedert 1824 geheel vrij is, mits de opbrengst tegen eenen billijken prijs, aan het gouvernement geleverd worde (1). De AMBONSCH EILANDEN zijn bovendien uitmuntend rijk in houtsoorten, waaronder gevonden worden die zeer zwaar en sterk, ja meestal voor den scheepsbouw

(1) Men, die meer van de zoo belangrijke nagelcultuur en den handel in dat product wenschen te weten, verwijzen wij naar J. OLIVIERIJS, Land- en Zeetoegten in Nederlandsch Indië, D. II, bl. 48 en volg. In welk werk men in het algemeen meer omvatend over Amboina zal gehandeld vinden, dan ons bestek alhier gedoogde.

te zwaar zijn. VALENTIEN (1) schat de verscheidenheid van boomen, die er gevonden worden, zoo groot, dat de nauwkeurigste man in de wereld, schoon hij vrij lang leefde, niet in staat zijn zoude, om alle soorten van boomen, die op deze eilanden vallen, op te geven en te beschrijven. Van het zoogenaamde *kajoe-bissi* (ijzerhout), vindt men bij vele Europeanen tafelbladen uit een enkel stuk. Volgens het oordeel van deskundigen, zoude men op deze eilanden ook het meerendeel der voortbrengselen van den Javaanschen grond, alsmede den thee- en den koffijboom met voordeel kunnen aankweeken. Niettegenstaande het dierenrijk wilde varkens, herten en onderscheidene vogelen oplevert, is het vleesch er schaarsch, want onder de vogelen vindt men er meer, die door fraaiheid van vederen, dan door smakelijkheid van vleesch uitmunten, als daar zijn: papegaaijen, kakatoes, loeris, paradijsvogels, kroonduiven, parelhoenders enz. ; maar men heeft er overvloed van visch, en eene oneindige verscheidenheid van koraalgewassen en schelpdieren, onder deze laatste ook schildpadden, die de inboorlingen vangen door ze onderst boven te werpen; buffels en paarden zijn er schaarsch, de *babiroesa* behoort er te huis, en van de slangen vindt men er eenige soorten, waaronder die vergiftig zijn.

De bevolking bestaat voornamelijk uit Alfoeren, wier getal niet juist op te geven is, en uit afstammelingen van Maleischen of Javaanschen oorsprong; voorts vindt men er eenige Chinezen, en eenige weinige, op zijn hoogst 280, Europeanen. Het gezamenlijk getal inw. schat men op 45,000, en onder deze 22,000 Christenen, met name Protestanten. In sommige distrikten van AMBOINA, wonen Christenen en Mahomedanen, in een en dezelfde kampong, vreedzaam en in goede verstandhouding met elkander, maar geen Christen of Christin zal immer een huwelijk met iemand van de Mahomedaansche godsdienst aangaan, of daarmede eene vertrouwelijke vriendschapsverbintenis aanknoopen. Tot beter beheer en toezigt over de inzameling der nagelen, had de Gouverneur van Amboina vroeger onder zijn onmiddellijk bestuur zeven groote en vier-en-twintig kleinere distrikten, op het schiereiland Leytimor. De ondergeschikte Residenten, Assistent-residenten of Posthouders, hadden toezigt over een zeker aantal, zes, acht of tien dezer distrikten, terwijl de onderhoorige bezittingen *Saparoëa*, *Noessa-Laoet*, *Hila*, *Haroeëa* en *Larika*, onder het bestuur van afzonderlijke Residenten stonden. Behalve in deze plaatsen was de aankweeking van nagelen overal verboden, maar sedert de verordening van 1824 is dit verbod opgeheven. De hoofden des volks voeren den algemeenen titel van *Orang kaja* (voornamen lieden), maar de inw. zijn regtstreeks aan de Nederlandsche regtbanken onderworpen. Onder deze hoofden worden er gevonden, bij wien de waardigheid erfelijk is, en deze worden *Radja's* genoemd. De andere, van welke de benoeming door den Gouverneur der Moluksche eilanden geschiedt, worden *Patti's* geheeten. Bij een dergelijke keuzo, werden vroeger veelal de gebuiken der inwoners, die eenen hoogen eerbied voor oude geslachten hebben, geraadpleegd, thans rigt men zich echter meer, zoo naar de bekwaamheden en persoonlijke verdiensten van de in aanmerking komende personen, als naar de achting, die zij genieten.

(1) Zie 's mans nooit volpopen en voor hen, die onse Oost-Indische bezittingen, in hareu geheelen omvang, willen leeren kennen, nog onmisbare Beschrijving van Oud- en Nieuw-Oost-Indiën, D. III, st. 2, bl. 225, welk onschetbaar werk, ons daar, waar de nieuwere schrijvers zwegen, veel ten gids verstrekt heeft.

Aan de Mahomedaansche bewoners dezer eil. kan men wel geen dapperheid ontzeggen, maar dit is eer een gevoel van dierlijke woestheid, dan wel van waren moed. Zij zijn veelal listig, wraakgierig, verraderlijk en wreed; voorts woedend en onverzoenlijk in hunne gramschap, waardoor zij zeer gemakkelijk tot de grofste buitensporigheden en de gruwelijkste misdaden verleid worden. Vooral zijn zij gevaarlijk, wanneer hunne driften nog, door het gebruik van opium, aangezet worden. Onverschillig voor den dood, zien zij, bij het begaan eener misdaad, niet op de gevolgen, welke daaruit moeten voortvloeijen; ook zijn zij volstrekt onvatbaar voor berouw. De gehechtheid aan kunnen geboortegrond is bij hen zoo groot, dat zij de verbanning naar een ander oord als zwaarder straf beschouwen, dan de veroordeeling ter dood. De zelfmoord is echter bij hen geheel onbekend. De Christen Amboinezen maken bijna een volstrekt tegenbeeld van hen uit. De kleederen dezer laatste, bestaande in eene kabaai en sarong (1), zijn doorgaans van zwart katoen vervaardigd. Zij dragen schoenen en eenen hoed van Europeischen vorm, waardoor zij zich van hunne Mahomedaansche landgenooten onderscheiden, die zich van eenen hoofddoek, bij wijze van tulband, bedienen. De vrouwen dezer Christenen zijn mede met zwarte kabaaijen gekleed, maar de voorname dragen kledjes van zeer fijne en fraaije Makassarsche stoffen. Zij hebben geen hoofddeksel, maar hun lang en gitzwart haar wordt, door eenen grooten knoop, achter aan het hoofd bijeengehouden. De inlandsche hoofden dezer eilanden schatten het voor eene groote eer, op de Europese wijze gekleed te zijn, ten welk einde zij zich hullen in onderwetsche rokken, van geel, rood en lichtgroen, maar nimmer van donker gekleurd laken, en in lange broeken van roodgestreept katoen, waarbij zij eenen vilten hoed en schoenen, zonder kousen, dragen. De stoffen, die overigens deze eilanders tot kleding dienen, worden niet door hen zelven vervaardigd, maar uit Java en Bengalen aangebragt.

Het luchtgestel op deze eilanden is zeer gezond, zoodat de Europeanen er minder aan ziekte onderhevig zijn, dan op de meer westelijk gelegene; hetwelk men schijnt te moeten toeschrijven aan de gematigde hitte, die hier heerscht, doordien de winden, die zich in onderscheiden moussons regelmatig afwisselen, over eene uitgestrekte watervlakte herwaarts stroomen, en daardoor aanmerkelijk bekoeld worden.

Deze eilanden zijn sedert het begin der 17de eeuw in het bezit der Nederlanders, en onder hun bestuur gebleven, tot in de maand November van het jaar 1793, toen zij door de zwakke bezetting aan de Engelsen werden overgegeven, die ze, ten gevolge van den vrede van 1815, in eenen zeer vervallen staat, weder aan de onzen overgaven.

AMBOINA, in het Maleitsch *TRAU*, eil. in *Oost-Indië*, wel niet het grootste maar het voornaamste der landvoogdij *Amboina* en de zetel van den Gouverneur der Moluksche eilanden. Het heeft het eil. *Ceram* ten N., *Oma*, *Honimoa* en *Noussa-Laoet* ten O., *Boero* ten W., en eene onbegrensde zee ten Z; $3^{\circ} 41' 4''$ Z. Br., $143^{\circ} 47'$ O. L. Het heeft op zijne grootste lengte $8\frac{1}{2}$ m. en, op zijne kleinste lengte $4\frac{1}{2}$ m., en is van 4 tot $4\frac{1}{2}$ m. breed wordende door eenen zecarm genoegzaam in tweeën ge-

(1) Zie deze beide beschreven, in *OLIVIER'S Land- en Zeeoogten*, D. I, bl. 152, en voorts over de kleeding der Amboinezen omstandig gehandeld, D. II, bl. 68.

deeld , zoodat het twee schiereilanden vormt , die aan elkanderen vast zijn , door eene smalle landengte van niet meer dan drie honderd zestig roeden , de Pas van Bagueta genaamd. Het noordwestelijke en grootste dezer schiereilanden wordt Hitoe , het zuid-oostelijke Leytimor geheeten. De noordelijke kust van Hitoe ligt 2 m. van Ceram en de oostelijke van dat schiereil. $1\frac{1}{2}$ m. van Oma. De baai , die de twee schiereilanden scheidt , wordt in de binnen- en de buitenbaai verdeeld , welke laatste zoo diep is , dat een schip slechts op weinige plaatsen ankeren kan ; ook gaat hier somtijds een zoo zware stroom , dat de schepen daardoor naar zee worden teruggedreven.

De grond op Ambona is , hoewel berg- en rotsachtig , evenwel zeer vruchtbaar , maar aan aardbevingen onderhevig. Zoo had er op den 12 Mei 1645 zulk eene verschrikkelijke aardbeving plaats , als men bij menschen geheugen hier niet had ondervonden. Zij begon in den morgenstond , duurde den geheelen nacht door , en was van een zoo hevig onweder vergezeld , dat het scheen , als of hemelen aarde vergaan zouden ; den 17den dier zelfde maand ontstond er weder eene aardbeving , die wel 8 of 10 dagen aanhield , waardoor de grond alom opengescheurd werd en zware rotsbrokken neder stortten. Een dergelijke ramp trof dit eiland op den 12 Junij 1673 , 's avonds omtrent 6 ure , wanneer onderscheiden sterke schokken , vergezeld van ongemeene zeer schrikkelijke donderslagen en zware bliksemstralen met eene sterke schittering , werden waargenomen. Dit was echter niet te vergelijken bij hetgene den 17 Februarij daaraan volgende voorviel , als wanneer dit eiland , des avonds , bij schoon maanlicht en stil weder , zonder eenig voorafgaand gedruisch , van zoodanige schudding en aardbeving werd aangestast , dat er met den eersten schok 75 chinesche woningen benevens een gasthuis nederstortten , waardoor 75 menschen gedood en 55 zwaar gekwetst werden , ook werden de overige steenen gebouwen zoodanig gescheurd en ontzet , dat de bewoners er zich niet meer in durfden vertrouwen ; over het geheele eiland kwamen er bij deze ramp 2322 personen om. De laatste dezer aardberoeringen begon den 1en November 1835 , en duurde eerst met geringe tuschenpoozingen , en vervolgens afnemende , ruim twee maanden voort ; hierdoor werd mede eene verschrikkelijke verwoesting aangerigt ; het Chinesche kamp stortte grootendeels in ; in het fort Victoria lieten onderscheiden menschen het leven en het vernieuwde hoofd rukte geheel uit elkander. Het gebergte op de kust van Hitoe , naar den kant van den Pas Bagueta , leed bijzonder veel , zoo zelfs , dat daarvan stukken afgevallen zijn. Het spleet ook op verschillende plaatsen open , waardoor later nog klompen dreigden afte storten , zoodat het niet zonder gevaar te naderen was. Door het nederstorten der kruinen , geraakten eenige riviertjes verstopt , ten gevolge waarvan een zwarte modder uit den grond opwelde , die , nadat de rivieren weder haren loop hadden genomen , opgedroogd is. Verscheidene doessons (tuinen) in de valleijen , met vrucht- en andere voordeelgevende boomen , werden door den nedergestorten grond , meestal bestaande uit een zandachtig grint , bedolven , waardoor de aangrenzende negorijen groote schade leden ; ook sloegen er vele woningen om , en de Moorsche tempels werden onbruikbaar gemaakt. Het eiland had echter aan den zuid- en zuid-westkant bijna niets geleden ; de schokken waren in die rigting minder hevig ; en in het algemeen werden de meesten van een zwaar onderaardsch geluid voorafgegaan , dat eenige seconden aanhield , en dikwijls de gelegenheid gaf , om in tijds de open lucht te kunnen kiezen. Het scheen als , of

eene geheele vernietiging soude plaats hebben; het geluid was als van zware kanonschoten. Men heeft opgemerkt, dat de schuddingen zoo wel bij helder maan- en sterrelicht, als met donker, regenachtig weder plaats hadden, en dat te Amsoina niet het minste van eenen bezetten zwavelachtigen dampkring is waargenomen, maar nu en dan donder met flikkerende bliksemstralen, die, als het ware, tot op den grond nedervielen.

Van de reede gezien, levert dit eiland een alleziens fraai en verrukkend gezicht op. Schilderachtige vlakten, tusschen de kleine, menigvuldige, bosschen gelegen, allen in bekoorlijk groen getooid, doen zich daar aan het oog voor. Hooge steile bergen, met groene bosschen bedekt, strekken zich over het geheele eil. uit. In het verschieft, als in de lucht verheven, zijn de kruinen der bergen omzoomd met ondoordringbare, donkere wouden van kolossaal geboomte, dat in den helderen dampkring de hier en daar verspreid liggende hutten nog duidelijker doet uitkomen, en aan het geheele land eene onbeschrijfelijke schoonheid bijzet. Bij het aanschouwen van dit verheven tooneel, vindt het oog eene zachte verpoosing, in groepen van landvolk en grazend vee, welke men hier op de minder steile afhellingen der naastbij gelegene bergen ontwaart, terwijl nu en dan een wandelaar, die naar het hoog gelegen B a t o e G a d j a, het buitenverblijf van den Gouverneur, opklimt, dit heerlijke tafereel nog schilderachtiger maakt. Aan het uiterste westelijk einde vertoonen zich, op de lagere helling der bergen, langs de see, uitgestrekte boomgaarden van kokosboomen. Deze zoogenaamde klappertuinen maken een der aangenaamste gedeelten van het eiland uit. De weg derwaarts gaat, even als de grond van het geheele eiland, nu eens berg op dan weder berg af, terwijl men, den ganschen weg over, aan de rechterhand, het gezicht op de blinkende zeevlakte en de schepen van de reede heeft.

Groote rivieren worden hier niet gevonden. Menigvuldige beken, die goed drinkbaar water opleveren, storten hier en daar in bruisende watervallen van de hooge bergkruinen af, stuiten al spattende op de uitstekende rotsgevaarten, en banen zich eindelijk eenen weg naar de vruchtbare dalen. De voornaamste dezer riviertjes zijn: de T o m o, de A l l a, de N i t o e, de B a t o e G a d j a of Olifantsrivier, de M a r o e w a, de L a t e r i, de P o e t e h - T s j i n a, de L o p a, de M a l e n e, de T o e w a, de R o e h o e, de L e l a, de A m e, de L e t i e, de S a h o e r o, de L a ä, de M a s i s i, de P i a - K i t s j i l, de P i a - B e s a r, de W e t i, de W e s a, de O p o l a r i, de W o l a w a, de M e t e n, de M a t a l e, de L a w a, enz.

De hoogste bergen liggen op H i t o e en heeten de W a n a n i e en de K a p a h a.

De gesteldheid van den grond schijnt voor den rijstbouw weinig geschikt; dit voornaamste voedingsmiddel wordt van Java naar Amboina, overgebracht. Koffij en indigo worden er met goed gevolg aangekweekt. Groenten en vruchten zijn er minder overvloedig dan op Java, en aardappelen worden alleen in enkele tuinen van Europeanen gevonden. Het belangrijkste voortbrengsel uit het plantenrijk is evenwel de kruidnagel, van welken elke, in volle groeikracht staande, boom, jaarliks van 25 tot 50 Nederl. oncen, en niet zelden meer, ja zelfs somwijlen vier of vijfmalen zoo veel oplevert; terwijl men de geheele hoeveelheid, die jaarliks gewonnen wordt, op 250,000 tot 300,000 Nederl. pond. schat. Ook worden hier de kostbare Moluksche oliën, (ouder anderen de kajoepoetie-olie) verzameld.

Behalve de hoofdstad *Ambon* (zie dit art. hieronder) welke op *Leytimer* ligt, zijn op de kusten eenige blokhuizen bij de aanzienlijkste dorpen gelegen, waarvan de voornaamste zijn: *Larika*, *Hila*, *Hitoe-Lama*, en *Middelburg* op de landengte *Baguela*.

Vóór het einde der 16de eeuw werd *AMBOINA*, dat toen in de handen der Portugezen was, al door de Nederlanders bezocht. *STEVEN VAN DER HAGEN*, die het in 1600 reeds aangedaan had, maakte zich in 1605 meester van het fort, dat de Portugezen hier aangelegd hadden, en noemde het, naar deze overwinning, *Victoria*, welke naam het thans nog draagt; dit was dus de eerste bezitting der Nederlanders in die streken, en deze verovering kan als de eerste grondslag aangemerkt worden van het uitgestrekte gebied, door de Nederlanders, sedert, in Indië verkregen. Vóór de grondvesting van *Batavia*, was op *AMBOINA* de zetel van den Gouverneur der Oost-Indische Maatschappij, en nog wordt dit eil. als de sleutel der Moluksche eilanden beschouwd. In 1615 barstte er een opstand op *AMBOINA* uit, veroorzaakt door het misnoegen over het verdrag met de Nederlanders aangegaan, om geene kruidnagelen, dan aan de Oost-Indische Maatschappij, te verkoopen, maar de Gouverneur *HERMAN VAN SPEULT* dwong de opstandelingen, die zich in eene bijkans onwinbare vesting verschanst hadden, door honger, tot de overgave. Eene gebeurtenis, die in 1623 op dit eiland plaats had, was van veel heilloozer gevolgen voor ons vaderland, daar men het als de bron beschouwen mag, waaruit de vroegere afkeer der Engelschen van de Nederlanders is opgeweld. Men meende namelijk ontdekt te hebben, dat de op *AMBOINA* gevestigde Engelschen het voornemen hadden, om verraderlijk het fort *Victoria* te overweldigen, den Gouverneur te vermoorden, en diegenen der bezettingen, welke geen wederstand zouden bieden, gevangen te nemen. Dien ten gevolge werden de verdachten in hechtenis genomen, welke, op de pijnbank gebracht, hunne schuld beleden, en diensvolgens ter dood gebracht werden. Daar nu de Engelschen beweerden, dat het geheele geval een uitvloeisel van den naijver der Nederlanders was, en dat deze laatste hun geen volkomene voldoening, of bewijs van de regtmaticheid van het geslagen vonnis gegeven hadden, gebruikten zij het als een voorwendsel, wanneer zij iets van de Nederlanders wenschten te ontvangen, of verlangden hun den oorlog aan te doen; terwijl het in 1632 en 1665 de regering van Engeland diende, om het volk tegen de Nederlanders op te winden. Onder het bestuur van den Gouverneur *GERARD DENNER*, rees er, in 1643, weder een opstand op dit eiland, doordien hij de posten van Kapitein en der vier inlandsche bevelhebbers op *Hitoe* geheel willekeurig afschafte. De misnoegden hadden den sterken post *Kapaha* bezet, die door den Gouverneur belegerd, en na herhaalde malen vruchteloos aangevallen te zijn, door de onverschrokkenheid van den Nederlandschen Kapitein *JAKOB VEREIDEN*, eindelijk veroverd werd. Acht jaren later zag de Gouverneur, *ARNOLD DE VLAMING VAN OUDSHOORN*, zich weder genoodzaakt tot het dempen van eenen opstand, veroorzaakt door het bevel tot uitroeijen van eene zekere hoeveelheden nagelboomen. Kort nadat de Nederlanders weder bezit van de Ambonsche eilanden genomen hadden, barstte er, in Mei 1817, op *AMBOINA* weder een opstand uit, die echter weldra gedempt werd, aangezien het eiland, op het naderen van onze krijgsmagt, door de hoofden der opstandelingen verlaten werd en de meeste der inwoners zich onderwierpen.

AMBOINA, st. in *Oost-Indië*, op het eil. *Ambona*. Zie *AMBOS*.

AMBOK, gch. in *Oost-Indië*, op het *Ambonsche* eil. *Noesso Barou*.

AMBOLOE, d. in *Oost-Indië*, op het eil. *Java*. Zie **AMBOLOR**.

AMBON, ook wel **AMBOINA**, en door de inlanders **ARON** genaamd, st. in *Oost-Indië*, res. en eil. *Amboina*, de hoofdst. van deze resid. en van dit eil., en de zetel van den Gouverneur der Moluksche eilanden en der hoofdadministratie van dat gouvernement, op de noordzijde en aan de groote baai *Leytimor*, op eenen fraaijen, en, naar den kant van den berg *Soija*, langzaam opgaanden grond. Zij is fraai gebouwd, zeer regelmatig doorsneden met breede en rechte, doch ongeplaveide, straten, wegen en paden, die met de ter wederzijde geplante houtgewassen en de daaraan grenzende luthoven, tuinen enz., een fraai geheel uitmaken. De stad is nagenoeg een half uur lang en breed, en heeft de gedaante van eenen langwerpigen driehoek.

Van de reede doet zich *Amboina* niet gunstig voor, en gelijkt wel een nederig visschersdorp; geene noemenswaardige gebouwen of andere opmerkenswaardige voorwerpen zijn er te zien. Een zeer ver uitstekend palenhoofd strekt er tot landingsplaats, en is met eene kraan, tot het lossen der goederen uit de koopvaardij-schepen, voorzien. De grootste schepen kunnen voor dit hoofd ten anker komen, en liggen er zelfs veiliger, dan verder van den oever, waar de diepten zeer ongelijk en hier en daar van bijna honderd vademen zijn. Dit hoofd langs gaande, komt men voorbij de batterijen en door eene poort in het fort *Victoria* (zie dat woord.) Wanneer men het fort is doorgestaan, bevindt men zich op een uitgestrekt met gras bewassen, zeer effen, fraai plein, met wandelpaden doorsneden, en omgeven met fraaije rijk aangelegde en wel onderhoudene woningen der voornaamste ambtenaren, welke door eene laan van muskaatboomen beschaduwde worden. De voornaamste publieke of meest opmerking verdienende gebouwen zijn twee Protestant-sche kerken, de eene voor Europeanen en de andere voor inlandische Christenen, beide nette gebouwen, doch niet oud, daar de vroeger hier bestaen hebbende kerken door de aardbevingen van 1756 zoo bouwvallig geworden waren, dat men ze eindelijk heeft moeten afbreken. Voorts het paleis van den Gouverneur aan de *Batoe Gadjaf* of *Olifants rivier*, het stadhuis, het weeshuis, het gasthuis, de schouwburg en eindelijk de woningen der heeren officieren en ambtenaren. De huizen zijn meestal ruim, van hout opgetrokken, en slechts éene verdieping hoog, als daardoor minder aan het gevaar blootgesteld, om bij aardbevingen in te storten; terwijl de eigenaars van groote steenen huizen, om dezelfde reden, veelal des nachts hun verblijf houden in een bamboezen huisje, dat geheel afzonderlijk op het erf tot dat einde gebouwd is. Bij sommige huizen zijn tuinen, die veelal een fraai uitzicht hebben. De wachthuizen zijn van steen gebouwd. De ruime overdekte markt, ten W. van het kasteel aan het strand gelegen, waarvan het dak op stijlen rust, is van onderen open, en van allerlei levensmiddelen rijkelijk voorzien; de visch wordt in een afzonderlijk gedeelte dezer markt te koop geveild.

De bevolking der stad wordt op 13,000 zielen geschat, waaronder 3000 slaven.

In de omstreken der stad treft men allerwegen de fraaiste buitenplaatsen, luthoven en wandelplaatsen aan. Aan den kant der reede zijn, buiten het fort *Victoria*, nog twee niet onbelangrijke forten, *Hitiase* en *Loe* geheeten, en tegen de overzijde der stad ligt het fort *Capellen*, dat voor weinige jaren door den Generaal-Majoor *Cocmus* aangelegd is, boven op den kruin van eenen berg. Voorts liggen nog

in de omstreken van Victoria, de forten Larike, Oeriën, Amblau, de Pas, Oma en Hatoecha, alle echter, even als de hier voorgenoemde, in vervallen toestand.

· AMBONOG of AMBOENG, st. in *Oost-Indië* op de N. W. kust van het *Sundasche* eiland *Borneo*, 6° 16' N. B. 154° 14' O. L. Men heeft er eene goede, ruime en gemakkelijke haven.

· AMBOUNI, riv. in *Oost-Indië*, op de noordoostkust van het *Sundasche* eil. *Borneo*, distr. *Papai*. Zij heeft eenen oostelijken loop.

AMBOYNA, eil. in *Oost-Indië*. Zie AMBOINA.

AMBOYNA, st. in *Oost-Indië*. Zie AMBON.

· AMBRE (GROOT en KLEIN), binnenwaters in *West-Indië*, op het *Antillische* eil. *Curaçao*.

AMBSEN, huurs. prov. *Gelderland*. Zie AMPSEN.

· AMBY, gem. in het *Land van Valkenburg*, prov. *Limburg*, distr. en arr. *Maastricht*, kant. *Meerssen*, (6 m. k., 1. s. d.) palende N. aan de gem. *Meerssen*, O. aan *Berg- en- Terblijt* en *Bemelen*, Z. aan *Heer* en *W.* aan *Maastricht*.

· Het bevat niets dan het d. *Ambyon* en eenige verstrooid liggende h. en daarin ongeveer 650 inw., die meest in landbouw hun bestaan vinden, en onder welke 20 Herv. die tot de gem. *Meerssen* behooren. De R. K. hebben hier eene statie, die 650 leden telt, tot het bisd. van *Luik*, dek. van *Meerssen* behoort, en waarvan de kerk door eenen Pastoor bediend wordt.

Het d. *AMBY* ligt $\frac{1}{2}$ u. O. van *Maastricht*, 1 u. Z. ten W. van *Meerssen*, $\frac{1}{2}$ W. van *Bemelen* en $\frac{1}{4}$ u. N. van *Heer*. Van dit dorp wordt als eene bijzonderheid opgegeven, dat de inwoners afstammelingen zouden zijn van eene troep Heidens of Zigeuners, die ruim drie eeuwen geleden, hunne zwervende levenswijze moede, zich aldaar als landbouwers nedergezet hebben.

· AMCHUE, kleine riv. in *Afrika*, in *Opper Guinea*, aan de *Goudkust*, die in het kon. *Akim* op eenen hoogen berg ontspringt en in het No. i. *Fantyn* in zee valt.

· AME of WAY-AME, riv. in *Oost-Indië*, op het eil. *Amboina*, aan de *Zuidkust* van het schiereil. *Hitoe*. Zij valt met eenen zuidwaartschen loop in de binnenbaai tusschen de schiereil. *Hitoe* en *Leytimor*.

· AMEI (SI-), eil. in *Oost-Indië*, in den *Sundaschen Archipel*, ten N. O. van *Borneo*.

· AMEIDE, gem. in den *Ablasserwaard*, onder het Waterschap van den *Overwaard*, prov. *Zuid-Holland*, arr. en kant. *Gorinchem*; palende N. aan de *Lek*, O. aan *Zederik*, waardoor het van *Leksmond* gescheiden is, en W. aan *Tienhoven*. Het bevat niets dan het d. *Ameide*, liggende onmiddellijk aan de riv. de *Lek*; eenige verstrooid, meer zuidwaarts gelegene huizen, en daarin 1 korenmolen, 1 grutterij, 1 brouwerij, 171 h. en ruim 1000 inw., meest allen *Hervormden*, die hier eene kerk hebben, tot de gem. *Ameide-en-Tienhoven* behoorende. De R. K., die 7 in getal zijn, behooren tot de statie van *Vianen*.

· Deze gem. is eene heerl., die vroeger aan het huis van *HERLAAR* behoorde, waarvan het slot, tusschen *Ameide* en *Tienhoven*, op het grondgebied van *Tienhoven*, gestaan heeft, later kwam zij door huwelijk van *HENDRIK* van *VIANEN* met de oudste dochter van den Heer *JAN* van *HERLAAR*; die geene zonen naliet, in het huis van *VIANEN*; maar in 1723 kochten de Staten van *Holland* de hooge Heerlijkheden van *VIANEN* en *AMEIDE*, met hetgeen daartoe behoorde, van *SIMON HENDRIK*

Abdel Geyte van der Lippe Detmold, wiens grootvader, door huwelijk met **AMELIA VAN DONA**, dochter van Grave **CHRISTIAAN VAN ALBERDCHT** en van eene zuster van den laatsten Heer van Vianen, uit den huize van **BREDERODE**, in het bezit dezer heerlijkheden gekomen was; de huiliding geschiedde op den 2 November van dat jaar aan den Hollandschen Generaal Graaf van **HOMPESCHE**, in naam van H. E. G. M. In 1729 werd **AMEIDE** door gemelde Staten weder verkocht aan den Heer **ARNOUD LEERS**, Schepen van Rotterdam, maar zij behielden het hooge rechtsgebied aan zich. Onder de voorwaarden van den verkoop was bepaald, dat de Ambachtsheer, in vervolg van tijd, de afzonderlijke aanstellingen van Schout en Sekretaris zoude hebben, welke ambten tot hiertoe onder Ameide en Tienhoven gemeen waren. Thans wordt deze heerl. in eigendom bezeten door den Heer Mr. L. T. NEUVEU N. U. te Utrecht.

AMEIDE en *Vianen* hebben hare eigene handvesten en regten gehad, welke met eenen Latijnschen commentarius zijn uitgegeven, te Utrecht, in 1686, door Mr. **JOHAN ANDRIES VAN DER MEULEN**. Deze handvesten zijn van **WALRAVEN VAN BREDERODE**, *Vrijheer tot Vianen en Heer van der Ameide* en anderen uit het geslacht der **BREDERODES**, van 1613, 1629, 1680 en 1684.

Op de lijst der goederen van de Utrechtsche kerk wordt **AMEIDE** genoemd eene landstreek, door de Bisschoppen van Utrecht ter leen gegeven aan de Graven van **GOOR**. Indien het namelijk **AMEIDE** is, waarvan daar onder den naam van **ANUTHOM** gesproken wordt; hetwelk evenwel niet onwaarschijnlijk is, aangezien daarin ook visschertjen vermeld worden, waartoe deze gem. bijzonder gelegen is.

Het dorp **AMEIDE** of **AMEYDE**, in den omtrek meestal **TER MEY** geheeten, ligt aan de Lek, 3 u. N. van Gorinchem, 1½ u. O. ten N. van Schoonhoven en 2½ u. W. ten Z. van Vianen, 51° 57' 27" N. Br. 22° 37' 36" O. L. Het was voorheen eene stad met poorten voorzien, en men noemt het nog de *stede* **AMEIDE**, welke woorden tot heden toe op het ecachet van het gemeentebestuur, rondom het wapen, te lezen staan, ofschoon het thans geheel ontmanteld en het voorkomen van een d. heeft. Het is niet wel te bepalen, wanneer de ontmanteling plaats gehad heeft, hoewel er redenen zijn om te veronderstellen, dat de Utrechtschen dit zullen gedaan hebben, toen deze plaats in 1527 door hen bemagtigd werd. In den oorlog, ten jare 1588, ontstaan, tusschen **OTTO**, Heer van *Arkel*, en **HENDRIK**, Heer van *Vianen*, ten gevolge van mishandelingen en doodslag, jegens vier Gorinchemsche burgers te Meerkerk bedreven, werd Ameide door **JAN VAN ARKEL**, den zoon van **OTTO**, geheel in de asche gelegd.

Toen de Franschen in het jaar 1672 ons vaderland overstroonden, hadden de Staatsche troepen, op den dijk, aan de sluis bij Ameide, eene verschansing van rijssbossen opgeworpen, die zes of seven voet hoog, zonder grachten noch borstweringen, en alleen vooraan met palissaden voorzien was. Uit dezen post, die door het regiment van **BANPHIELT**, ten de mariniers van den Zeekapitein van **BRAKEL**, te samen naauwelijks 300 man, bezet was, liepen vier soldaten naar den vijand over, wien zij, zoo met de gelegenheid als met de sterkte, bekend maakten. Waarop deze, onder het geleide van de verraders, met 800 man voet- en 200 man paardevolk, op de verschansing aanvielen, welke, na eenen zeer geringen tegenweer, door de Nederlandsche soldaten verlaten, en door de Franschen bezet werd, die daarop-naar het dorp trokken, dat door hen uitgeplunderd en vervolgens aan kolen gelegd werd. De kerk, die zij mede met takkebossen wilden in brand

steken, werd, op de bede van den Predikant, door voorspraak van eenen Onroomschen bevelhebber der Franschen, gespaard. Na eenige uren verwijl, trokken deze weder af; maar in 1673 kwamen zij er weder eenigen tijd post vatten, en meenden van hier naar Langerak op te breken, dit hun echter belet wordende, moesten zij ook dit dorp verlaten.

De kerk is vrij groot, en op het vierkant, waarboven de achtkantspits staat, van eenen trans of omloop voorzien. Er is hier ook een raadhuis, naar hetwelk men, ter wederzijde van de pui, met trappen opklimt, en uit welks dak een achtkant koepeltorentje oprijst.

Het wapen van AMEIDE bestaat in een rood veld met eenen zilveren balk in het midden, en een smal zilveren balkje ter wederzijde.

AMEIDE (SLOT TE) voorm. slot, prov. Zuid-Holland. Zie HERLAAR.

AMEIDE-EN-TIENHOVEN, kerk. gem., prov. Zuid-Holland, klass. van Gouda, ring Vianen, met 1180 zielen en twee kerken, die door éenen Predikant bediend wordt. Het beroep geschiedt beurteelings door den Ambachtsheer van Ameide en door dien van Tienhoven.

AMEIDEN-ZIJD-WIND, voorm. bedijking, prov. Zuid-Holland, die langs de Zederik lag.

AMELAND (1), eil. tot Friesland behoorende, thans eene griet. dier prov. uitmakende, en tot het arr. Leeuwarden, kant. Halver (6 m. k., 3 s. d.) gerekend wordende. Het ligt op ruim 53° N. B., en 24° O. L., ongeveer 2 of 3 u. ten N. van de Friesche kust, ten naastenbij 2 u. O. van het eil. Terschelling, en ongeveer 3 u. W. van Schiermonnikoog. Ten N. heeft dit eil. de Noordzee, ten O. het Pinkegat, ten Z. de Wadden, ten W. het Amelander gat. Het strekte weleer, door zijne gunstige ligging, ten voormuur van de Provincie Friesland; heeft in eene zuidwestelijke en noordoostelijke strekking thans eene lengte van 4 u. op eene breedte van bijna 1 u., hoewel het aan den oostkant merkelyk smaller is, en bevat drie dorpen, namelijk: Hollum, Ballum en Nes met het geh. Buren en daarin ongeveer 2100 inw., onder welke ruim 900 Herv., die 2 gem. uitmaken, welke 3 kerken bezitten, waarin de dienst door 2 Predikanten verrigt wordt; 1000 Doopsg., die 5 vergaderplaatsen hebben, waarin de dienst door 1 vasten Predikant, en 6 Broeders Vermaners wordt waargenomen, en 160 R. K., die eene statie uitmaken, welke eene kerk heeft, die door eenen Pastoor bediend wordt, en tot het aartspr. van Twenthe behoort. Daar de weinige Lutherschen, die hier gevonden worden, niet in staat waren, eenen leeraar te onderhouden, gaf de klassis van Amsterdam voorheen jaarlijks vijftig gulden aan den Predikant te Leeuwarden, mits hij zich driemaal in het jaar naar Ameland begaf, om aan zijne geloofsgenooten het H. avondmaal te bedienen; thans echter heeft dit niet meer plaats. Voorts heeft men op het eil. 4 scholen, 3 pakhuisen tot berging van gestrande goederen, 1 huis, waarin eenige krankzinnigen verpleegd worden, 1 koninklijke paardenstoeterij, 1 eendekooi en 2 korenmolens. Het weleer zoo bloeiende en welbebouwde eiland bevindt zich thans

(1) Dit art. is, even als die, waarin de op dit eil. liggende dorpen zullen behandeld worden, grotendeels overgenomen uit het: *Iets over het eiland Ameland, in het Mengelwerk der Leeuwarder Couranten van 24 November, 1 en 15 December 1835* voorkomende, hetwelk, zoo wij wel onderdriegt zijn, uit de wel vercedene pen van onzen ijverigen medewerker, den Heer W. EKKOFF, voortgevloeid is.

over het algemeen in eenen kwijnenden en verarmden toestand. Een groot getal der inw. houdt zich met de visscherij bezig, of vaart ter zee, ofschoon de scheepvaart thans merklijk verminderd is. Limmers het getal van meer dan honderd grootschippers of kapiteins en kommandeurs, die hier nog vóór slechts vijftig jaren woonden, is nu tot zeer weinigen ingekrompen. De landbouw staat hier nog op geen zeer hoogen trap. De vruchten, die er thans geteeld worden, bestaan hoofdzakelijk in rogge, garst, tarwe, erwten, boonen, aardappelen en groenten, die, vooral de rogge, hier vrij goed tieren. Van meer belang is hier de paardenfokkerij, die zeer bevorderd wordt door de op dit eil. gevonden wordende koninklijke paardenstoeterij, waarin vijf schoone hengsten ten dienste der bewoners geplaatst zijn, ten einde het Amelander paardenras, dat vroeger wegens schoonheid, vlugheid, fijnheid en sterkte beroemd was, en sedert eenige jaren in goede eigenschappen verminderde, te verbeteren, en den paardenhandel, die voorheen hier bloeide, en geene geringe voordeelen aanbragt, weder te herstellen. Deze maatregel is van zeer goed gevolg, daar er jaarlijks 150 veulens op het eiland geteeld worden. Ook de veeteelt is hier niet onbelangrijk. De runderen, die in de dorpsweiden grazen, worden telken avond op stal gezet, ofschoon het grootste aantal hun voedsel vindt in het zoogenaamde buitenveld, welke groote uitgestrektheid lands, bijzonder aan de zuidzijde, goede kleigronden en graslanden bevat. Hoewel de Amelanders door en bij den waternoed van 1825 een verlies van 140 stuks hoornvee en een honderdtal schapen te betreffen hadden, zoo is deze ramp nogtans reeds hersteld, zoodat men weder in staat is, jaarlijks 200 stuks jong vee naar Friesland en Holland te vervoeren; ook is de hoeveelheid boter, die hier gewonnen wordt, voor eigene behoefte meestal meer dan genoegzaam. De konijnen, vroeger zoo talrijk in de duinen, welke zij ondermijnden, zijn thans grootendeels uitgeroeid. Boomen, en vooral vruchtboomen, worden er zeer weinige gevonden. In de dorpen vindt men wel enkele rijen, meest ijpenboomen, elders eenige willigen en vlierboomen, maar hun schraal aanzien toont duidelĳk, hoe nadeelig de scherpe zeewinden op hunnen groei werken.

Vroeger was dit eil. veel grooter: naar sommigen willen wel viermaal zoo groot als thans. Het bevatte toen dáár, waar thans eene diepe zee gaat, behalve minder bekende plaatsen, aan de westzijde nog het dorp Sier met den vuurtoren aan den mond der Middelsee, en aan de oostzijde de dorpen: Oosthuizen en Oert; terwijl er van tijd tot tijd verschillende ontdekkingen langs de stranden van dit eiland gedaan zijn, waaruit men moet vooronderstellen, dat er meer dorpen of gehuchten hebben gestaan, welke alle zijn verdwenen, en waarvan men bij de geschiedschrijvers geen melding vindt gemaakt. Bij menschen geheugen is het aan de zuidzijde, door het verloop van het vaarwater, wel een uur gaans afgeslagen; ja, men rekent, dat het geheele eil., in de laatste honderd jaren, bijna een vierde van zijne oppervlakte verloren heeft: want wáár nu de zee over diepten spoelt, waren destijds groote velden en graslanden aanwezig. Zoo weidde de pachter der vogelkooi, ongeveer vijftig jaren geleden, aan de oostzijde des eilands, een twintigtal hoornbeesten, paarden en schapen op eene weide, waarvan thans niets meer overig is. Men vermoedt met waarschijnlijkheid, hoewel het niet bewezen is, dat Ameland eenmaal aan den vasten wal van Friesland is gehecht geweest, aangezien P. L. VAN DER W. in het begin onzer jaartelling, reeds van 23 eil., tusschen den

mond des Rijts en den Jutlandschen kaap, gewaagt, en de Wadden, of schoon toen minder breed dan thans, reeds bij de ouden, onder den naam van Mare Vadousum, bekend waren. Het is onbetwistbaar, dat, door de menigvuldige stormen en waterfloeden, die Friesland gedurende eene reeks van eeuwen teisterden, ook dit eil., hetwelk het eerst en meest aan den geweldigen golfslag blootstond, ontzaggelijk veel heeft geleden; waarbij nog komt, dat men voor zeker houdt, dat de grond, in den geduchten stormvloed van 1284, ongeveer 3 à 4 v. is gezonken. Ook heeft men, op die diepte, onder den zandbodem, waaruit de oppervlakte grootendeels bestaat, eenen kleigrond, met steenen, gereedschappen en andere zaken vermengd, gevonden. Nog dagelijks gaat de zee voort aan de zuidzijde, waar strand en land zich plotseling scheiden, het schijnbaar vaste strand, uit verschillende lagen zand en klei zamengesteld, door gedurige kabbeling te ondermijnen, waardoor het zand onder de bebouwde oppervlakte van het land weggevoerd wordt, en de bovenste lagen allengskens overhellen, instorten en medegesleept worden, om met de eb in den boezem der Noordzee te verdwijnen, of met den vloed de noordwestkust van Friesland door aangroening te verrijken. Aan de overige zijden is het eil., daarentegen, door eene reeks hooge en breede zandduinen, waarvan de hoogste zich somwijlen 80 à 60 v. boven de oppervlakte der zee verheffen, als eene natuurlijke zeekering, tegen de Noordzee omgeven. Deze zijn, wel is waar, in staat den hoogsten vloed te wederstaan, maar zij hebben nog met eenen anderen, niet minder gevaarlijken vijand te kampen, namelijk met den wind, en wel bijzonder den storm, die somwijlen zoo veel kracht op de duinen uitoefent, dat zij zich, door geweldige verstuivingen, niet zelden verplaatsen, of de nabijgelegene akkers, die met de schoonste vruchten prijken, geheel met zand bedekken en bedelven, en daardoor de hoop des landbouwers verijdelen. Om dit gevaar af te weren, en deze nadeelige gevolgen te voorkomen, heeft het Gouvernement, sinds twintig jaren, onder het bestuur van eenen Opziener, weder de zoo heilzame duinbeplantingen met helmriet ingevoerd; en het is bijna onbegrijpelijk, hoe AMELAND dus zijn behoud, in dit opzigt, niet aan millioenen schats, maar aan deze plant en aan eenige bossen stroo en dunne takjes, waarin het helmriet vast gezet wordt, te danken heeft, dewijl opene vlakten daardoor thans van bevestigde duinen voorzien zijn. Door de aanplanting van dit helmriet, welks lange, taaije en vezelachtige wortelen zich al kruipende ver en soms wel zes v. om zich heen in het dorre zand uitbreiden, worden de duinen middellijk voor verstuiving bewaard; terwijl de grond bovendien, door verrotting en natuurlijke bemesting, van tijd tot tijd eenigzins vruchtbaarder wordende, aanleiding ontvangt, dat ook andere planten daarin ontkiemen en tot de vastheid van de anders losse zandheuvelen bijdragen, ten einde den sterksten stormen wederstand te bieden. Er is echter eene plaats, ongeveer in het midden des eilands, even bewesten Nes, waar zeer lage of liever geheel geene duinen zijn, door welke opening de Noordzee alleen bij hooge vloeden gelegenheid heeft, langs eene laagte, holte of slenk zich eenen doortogt dwars door of over het eil. te banen en het in twee deelen te scheiden. Hoe nadeelig zoodanige doortogt ook zijn moge, moet echter de vrees, dat het eil. hierdoor van elkander gescheurd konde worden, zoo als men vroeger vooronderstelde, ongegrond zijn: want, hoewel de pogingen, om dit gevaar geheel af te wenden, door deze slenk te dempen, even als die om den stroom af te leiden, mislukt zijn, neemt deze instrooming des waters toch van tijd tot tijd meer af dan toe.

Welke nevelen de belangrijke geschiedenis van Ameland in de vroegste tijden ook mogen omhullen; — met hoe weinig zekerheid men ook kunne stellen, dat het als een allodiaal goed door de Fransche Koningen bezeten werd: — dit meent men met grond te mogen vaststellen: dat Koning RABBOUD hier, aan den mond van de Middellzee, der Godinne FOSTA eenen tempel had gesticht, waarnaar het eil. den naam van FOSTELAND zoude bekomen hebben. Nadat deze Koning, door KARL den Grooten verdreven was, kwam AMELAND aan TEKLA, de beminnelijke dochter van den Frieschen Koning GONDEBALD, die in het huwelijk trad met TAEKE VAN CAMMINGHA, den eersten Vrij- en Erfheer van AMELAND, welke, zoo men wil, in het jaar 806, den tempel van FOSTA in een christenkerk veranderde. Deze kerk groeide later tot een Benediktijnerklooster aan, hetwelk in de 12de eeuw naar Ferwerd in Ferwerderadeel overgebracht zijnde, het aanzijn aan het, bekende klooster Foswerd gegeven heeft. Na dien tijd is de geheele erfheerlijkheid van AMELAND in vrede aan het huis van VAN CAMMINGHA gebleven tot aan het jaar 1403; wanneer de toenmalige Grietman van Ferwerderadeel het anders begreep en het eiland wilde beschouwd hebben als onder zijn bestier staande, in welk beweren hij echter door de Staten van Friesland in het ongelijk gesteld werd, hetgeen vermoedelijk niet zoude gebeurd zijn, indien Ameland toen nog zoo naauw met Friesland was vereenigd geweest als in de negende en tiende eeuw. PIETER VAN CAMMINGHA begaf zich in 1494 naar Keizer MAXIMILIAAN, die zich toen binnen Antwerpen bevond, en verkreeg van hem eene ruime bevestiging dier voorregten, welke door de Staten van Friesland, te Hartwerd, aan de heerlijkheid van Ameland waren toegekend. In het jaar 1510 verhoorde men eenige oude lieden, die eenparig getuigden, dat zij en hunne ouderen nooit van eenen Heer van Ameland hadden hooren spreken, dan uit den huize van VAN CAMMINGHA, en dat het land, voor zooveel zij wisten, aan niemand anders onderworpen was; waarmede ook volkomen overeenkomt het getuigenis der Heeren Gedeputeerde Staten van Friesland, aan de admiraliteit te Enkhuizen gegeven in 1588. Toen OLIVIER CROMWEL, Protector van Engeland, in 1652 onzen Staat den oorlog verklaard had, zonden de Amelanders, bekommerd voor de stremming van hunne visscherij en scheepvaart door de Engelsche kapers, in Februarij 1654, twee personen uit hun midden, onder den titel van Afgezanten van het eiland *Ameland*, derwaarts, om hem te overtuigen, dat hun eil. volkomen onafhankelijk van Friesland was, en diensvolgens als geheel onzijdig moest aangemerkt worden; hetwelk hun door den Protector dadelijk werd toegezegd, die zelfs niet naliet, deze lieden, naar de wijze der Afgezanten van Koningen en Vorsten, op 's lands kosten te onthalen, en aan zijne eigene tafel te noodigen; hoewel de hounding en eenvoudige manier van spreken dezer lieden, geen gelijkheid hebbende met den hoofschentran, aan CROMWEL en onderscheidene Engelsche Grooten, gedurende eenige dagen, veel stof tot schertsen gaf. In den oorlog van 1672 viel hun weder het geluk te beurt, van als neutraal beschouwd te worden, maar ditmaal op verzoek des Keizers, die AMELAND te dezer gelegenheid, hoewel te onregte, als een leen van het keizerrijk beschreef.

Omtrent het jaar 1653 ontstond er een hevig geschil over het leenregt van dit eil., hetwelk toen bestuurd werd, door Heer PIETER VAN CAMMINGHA, wiens zuster, CATHARINA, in het huwelijk trad met ERNST ZURN, uit Pommeren, Kapitein Majoor der Infanterie van den Staat,

die daardoor in de gelegenheid kwam, om alle oorspronkelijke papieren, rakende de heerlijkheid van AMELAND, te zien en af te schrijven. Later met zijnen schoonvader, over familiezaken, in geschil geraakt, werd hij hierdoor aangespoord, om te beproeven, of hij de heerlijkheid Ameland niet voor zich zoude kunnen verkrijgen. Hij dankte hierom voor zijnen militairten post, en reisde naar Weenen, alwaar hij zich bij de Nederlandsche residenten FOPPE VAN AYSMA, ANTHONY OETES VAN WAVEREN en SIMON VAN BEAUMONT vervoegde, hun voorhoudende, dat AMELAND eene vrije heerlijkheid en leenroerig aan den Keizer was, die het dus naar zijn welgevallen konde beleenen. Deze drie Heeren vonden zijn voorstel niet ongegrond, en wisten het zoo ver bij des Keizers Staatsdienaren te brengen, dat VAN CAMMINGHA naar Weenen opontboden werd, om zich te verantwoorden; en toen deze zulks weigerde, als niet aan den Keizer onderworpen zijnde, verkregen ZUHM, VAN AYSMA, VAN WAVEREN en VAN BEAUMONT een keizerlijk diploma, waarbij AMELAND hun werd opgedragen. PIETER VAN CAMMINGHA, middelerwijl overleden zijnde, liet de heerl. na aan zijnen broeder WIJTSE, die zich over deze zaak bij de hooge Regering deser landen vervoegde, en aldaar alle mogelijke bescherming vond, hetgeen ten gevolge had, dat de drie Hollandsche Heeren te Weenen, bespenrende dat de zaak, zoo zij verder gingen, voor hen van zeer kwade gevolgen konde worden, voor de beleening bedankten, die toen aan ZUHM alleen werd opgedragen, hoewel zonder eenige vrucht: want, ofschoon er eene soort van Afgezant des Keizers naar Ameland vertrok, om den nieuwen Heer aldaar te huldigen, was er bijna niemand, die WIJTSE VAN CAMMINGHA verlaten wilde. Dus werd dan ook eindelijk ZUHM genoodzaakt, vooreerst van zijne eischen af te zien, te meer, dewijl de Staten Generaal den handel, in dezen gehouden, bij manifest van 16 Maart 1637, onwettig keurden. Men hoorde toen vooreerst weinig meer van deze zaak; maar in het jaar 1664 wist ZUHM door een boekje, genoemd *Genuinus Amelandiae Status*, bij Keizer FERDINAND III eene ordonnantie te verkrijgen; bij welke alle inwoners van Ameland geboden werden, aan ZUHM, als hunnen wettigen Heer, trouw te zweren; terwijl de Keizer tevens aan WILLEM FREDERIK VAN NASSAU, Stadhouders van Friesland, verzocht, om hem, tot verkrijging van het eiland, bijstand te bieden; maar ook dit werkte niets uit, en later, toen de Overste KAREL VAN DIJK en de Notaris JOHAN SCHOL op AMELAND verschenen, om de ingezetenen, en VAN CAMMINGHA in het bijzonder, eene afvraging te doen, of zij genegen waren de bevelen des Keizers al of niet te gehoorzamen, vervoegde zich de toenmalige bezitter wederom tot de Staten van Friesland, met dien gevolge, dat deze daarop eenen nadrukkelijken brief naar Weenen schreven. ZUHM, al zijne pogingen verijdeld ziende, liet evenwel zijn voornemen niet varen, maar kwam bij nacht, met een Keizerlijk diploma en vergezeld van eenige soldaten, op het eiland aan, om het te vermeesteren en VAN CAMMINGHA gevangen te nemen. Dan ook deze aanslag werd door eenig volk, tijdig uit Friesland overgekomen, verhinderd; terwijl, tot meerdere geruststelling voor het toekomstende, een Friesch oorlogschip in het noordwestelijke zeegat van AMELAND gelegd werd. ZUHM, inmiddels te Weenen geene meerdere hulp kunnende bekomen, en, door zijne gedane pogingen, geweldig verarmd zijnde, bewoog een voornaam kassier van Amsterdam, MARTINUS DOEGEN genoemd, hem met eene aanzienlijke som gelds bij te staan; waarvan deze naderhand nooit eenen penning heeft terug gezien, dewijl ZUHM eindelijk, zonder

Heer van zijn leengoed geworden te zijn, verdwenen is. De erfgenamen van DORGEN wilden intusschen gaarne hun geld terug hebben, waarom zij, met verlof van Heeren Burgemeesteren van Amsterdam, in 1675, hun regt op AMELAND, wegens de aan ZUUM opgeschotene penningen, voor eene bepaalde som, aan den Graaf van KÖNIGSEK overdroegen. Deze Graaf, insgelijks door Keizer LEOPOLD met een diploma voorzien zijnde, wierf te dien einde ruim 150 soldaten te Bremen aan, die hij in vijf vaartuigen inscheepte, terwijl eenige lieden, onder verzonnen namen, den toestand van het eiland zouden bespieden; toen deze echter het eiland ontrokken, en de schepen door tegenwind opgehouden werden, ontdekte men iets van de zaak, waardoor de bespieders te Leeuwarden in hechtenis geraakten, en de soldaten zoo wel ontvangen werden, dat hun en den Meer KÖNIGSEK de onderneming zeer kwalijk bekwam, en deze geheel in rook verdween.

De laatste Heer uit het geslacht van CAMMINGHA, die dit eil. bezat, was FRANS DUCCO, de eenige zoon van WATSE VAN CAMMINGHA en RIXT DONIA, welke laatste, nadat haar zoon, op den 10 November 1680, overleden was, tot haren dood in het bezit dezer heerl. gebleven is. Van hare erfgenamen is deze heerl., met het regt van volstrekt vrij erfelijk eigendom, bij verkoop, overgenomen door AMELIA, Vorstin van ANHALT-DESSAU, weduwe van PRINS HENDRIK CASIMIR, Stadhouder van Friesland, en wel ten behoeve van haren eenigen zoon, PRINS JAN WILLEM FRISO, Erfstadhouder van Friesland, voor de som van 170,000 gld., benevens 10,000 wegens onkosten van verkoop. Sedert werd het van wege den Erfheer door eenen Baljuw en eenen Sub-Baljuw, door Volmagten en Burgemeesters, bestuurd, die zelfs, onder approbatie van den Erfheer, de civile en criminele justitie uitoefenden, volgens de *Statuten, Ordonnantien en Costumen van Ameland*, in 1622 door WATSE VAN CAMMINGHA vastgesteld. Thans behooren de duinen en de cendeekooi tot de Rijks domeinen, en wordt het eiland, als een onmiddellijk deel van Friesland, door een Grietenij-bestuur beheerd.

In 1723 zocht zekere Bisschop der Jansenisten hier eene kweekschool op te rigten, maar dit bekwam hem zeer slecht, daar de R. K. dit zoo euvel opnamen, dat zij zelfs door de glazen der kerk schoten, om dien ketter het leven te benemen. Prinses MARIA LOUISA, weduwe van JAN WILLEM FRISO, zond wel een detachement soldaten ter zijner bescherming derwaarts, doch de Bisschop, ziende dat hij er toch niets kon vorderen, vond best het eiland te verlaten.

De hevige stormen en waterfloeden, die van tijd tot tijd ons Vaderland teisterden, hebben, zoo als wel te denken is, AMELAND niet onaangetand gelaten. Zoo waren, onder anderen, de geweldige storm en waterfloed van 5 November 1675 voor dit eiland zeer noodlottig, dewijl de meeste dijken verwoest werden en vele landerijen afspoelden. Onder anderen werden die van Hollum hierdoor in de noodzakelijkheid gebracht, om hunne dorpsweide aanmerkelijk te verkleinen. Bij den vloed van 1685 leed AMELAND insgelijks niet weinig: want het water rees toen zoo hoog, dat er een schip, door de slenk, uit de Noordzee in de Wadden werd gedreven. De geweldige storm en waterfloed van kersnacht 1717 was voor dit eiland niet minder verwoestend, dan voor vele andere plaatsen. Alle dijken werden daardoor weggespoeld, het water krom eenige voeten hoog in de meeste huizen, voornamelijk te Nes, alwaar men den ondergang van het geheele eiland verwachtte. Intusschen kwamen er geene menschen bij om, en de dijken werden eerlang weder hersteld, doch spoelden andermaal ten grooten deele

weg in den hoogen vloed van 1719. Op den 26 October 1723 gingen de visschers volgens gewoonte 's morgens met hunne booten in zee, doch werden door eenen zoo hevigen storm beloopt, dat de meeste schuiten in de branding van het strand werden omgeslagen en daarbij 31 personen van Ballum het leven inschoten, meest allen ongelukkige weduwen en weezen nalatende.

De meeste der Amelanders, die hun bestaan in de veeteelt vinden, ondervonden in de maand October 1824 een verschrikkelijk onheil, daar een getal van honderdveertig stuks hoorzvee, door eenen hevigen wind en fellen regen tot in zee voortgedreven, met den plotseling stijgende vloed allen werden verzwolgen en geen konde worden gered. Bij den storm en hoogen vloed van Februarij 1825, toen al het land overstromd werd, de dorpen Hollum, Ballum en Nes onderliepen, het water twaalf palmen hoog in sommige huizen stond, verloren wel geene menschen het leven, maar er verdrong een honderdtal schapen en het tooneel van verwoesting was, na het afloopen van het water, treurig en beklagenswaardig. De dijken, die de landen van Hollum, Ballum, Nes en Buren moesten beschermen tegen de zee, waren niet alleen weggeslagen, maar wel twintig gaten, sommigen van zes el diepte waren daarin gescheurd. De duinen aan de noordzijde, die anders glooiende oploopen, stonden nu steil, als een muur, langs het strand, en het gevaar van doorsnijding en verdere verwoesting was bij het geringste toeval niet af te wenden. De hooi- en bouwlanden waren met duin- en zeezand overdekt — al wat nog vruchtbaar was, door overstuiving bedorven; onderscheidene huizen waren vernield of zwaar beschadigd, putten en bakken bedorven en al het zuivere water ondrinkbaar gemaakt.

De bewoners van dit eiland hebben over het geheel een gezond, vriendelijk en rond voorkomen, en gelijken, daar hunne taal ook veel van het stadfriesch heeft, met vele Hollandsche woorden vermengd, en met eenen Hollandschen tongval uitgesproken, meer op stedelingen dan op landlieden. De meeste mannen hebben een sterk lichaamsgestel, en zijn eenvoudig gekleed; terwijl de vroegere wijde broeken en bruine rokken, meer algemeen, behalve bij de zeevarenden, door de gewone Friesche kleeding is vervangen. De Amelanders vrouwen en meisjes mogen met regt schoon genoemd worden: sommigen zelfs achten haar de schoonste van geheel ons land te zijn; even innemend van gelaat, als zacht van aard en inborst; zijn zij daarenboven in het gezellig verkeer beschaafd en ongedwongen, daar de meesten met haar zestiende jaar in Holland gaan dienen, en na verloop van eenige jaren weder huiswaarts keeren. Hare nette en zindelijke kleeding, bij eene ranke gestalte en gezonde blos, draagt niet weinig bij, om het bevallig geheel te voltooien. Deze kleeding en vooral het hoofdversierel (een oorijzer met naald en krulletjes langs het voorhoofd) is bijna geheel aan de Noordhollandsche gelijk, schoon de zwarte kapers of kaproenen, welke daar nog gedragen worden, hier haren opschik niet meer ontsieren. Over het geheel is de gezellige verkeer hier onderhoudend en aangenaam, terwijl de zeden er allezins prijzenswaardig zijn, daar er onder de jonge lieden zeer zelden onzedelijkheid of ongezegeldheid plaats heeft. De staat der gezondheid is er hoovendeel hoogst gunstig, en er bestaan vele voorbeelden van hoogen ouderdom. Het wapen van Ameland bestaat uit twee vakken, waarin op een geel veld drie schuinsche balken en op een blaauw veld eene kwartier maan. Hetgeen de Terschellingens zeggen, ontleend te zijn van drie balken, die

de Amdlanders hun bij kwartier maan zouden ontvremd hebben, tot het bouwen van eene galg.

AMELANDE, voorm. graafsch., dat door Koning HENDRIK III in het jaar 1046 aan de kerk van Utrecht geschonken werd. Het moet gelegen hebben ter wederzijde van den IJssel. De grenzen worden opgegeven, als loopende van Ruttink, eene plaats niet ver van het huis te Dort, in de buurschap Zuidloo, langs Ter Hunnepe, het voorm. slot Weggestapel, Wesepe, en Stoutenburg, naar Stavoren; voorts door de Loenensche veenen langs Eerbeek, Suytempe en Eschede weder naar Ruttink, zoodat het een gedeelte van het kwartier Salland, een gedeelte van de Veluwe, en een klein gedeelte van het graafschap Zutphen besloeg.

AMELANDER GAT, zeeëngte ten N. W. van *Friesland*, aan de Noordzee, tusschen Terschelling en Ameland. Zij neemt hare rigting beoosten Terschelling en strekt zich naar Ameland en de Wadden uit. Het wordt op zich zelve gehouden voor het ruimste en beste zeegat aan de Noordzee, doch was vroeger van weinig gebruik, omdat het binnenwaarts tegen de banken stoot, en geene schepen, die boven de acht voet diep gaan, konde doorlaten. Ondertusschen kwamen er wel eens groote schepen, die wegens kwaad weder geen zee konden bouwen, voor eenigen tijd, ten anker. Thans echter wordt het ook door groote schepen bevaaren.

De betonning en bekakening in het **AMELANDER GAT**, de *Jetting*, de *Krommedal*, de *Abt*, de *Friesche Wadden* tot aan het *Groningerdiep* en het *Kornwerder sand*, welke door de gemeene armenkamer te Harlingen werd gevoerd, en voor de bekostiging van welke kustverlichting, betonning enz. eenige regten op de doorvarende schepen werden gevorderd, is, met allen aanleve van dien, en daaruit voortvloeiende baten en schaden, tegen behoorlijke, en, bij overeenkomst met de belanghebbenden, vastgestelde schadeloosstelling aan de steden Harlingen, Stavoren en de genoemde armenkamer, met den 1 Julij 1835, overgegaan op het departement van Marine; terwijl de voormelde regten en tollën, met den 1 Mei 1836, zijn vervangen door de, bij Z. M. besluit van 28 Maart 1836, bepaalde heffing van bniten- en binnen-vuurgeld, ton- en bakengeld.

AMELANDS-HUIS, aanzienlijk adellijk gebouw binnen Leeuwarden. Zie **CAMMINGA-HUIS**.

AMELESTEIN, kasteel in *Zuid-Holland*. Zie **AMALIENSTEIN**.

AMELENBERG, ook wel de **KLEINE WARANDE** geheeten, voorn. huis van de Heeren van Breda, thans eene boerenwoning, die aan het domein behoort, in de *Baronie van Breda*, prov. *Noord-Brabant*, arr., kant. en $\frac{1}{2}$ u. N. van *Breda*, distr. en 2 u. N. ten O. van *Prinsenhage*, gem. en $\frac{1}{2}$ u. W. van *Terheide*.

Men wil, dat dit huis door **AMELBERGA**, eene dochter van **PIFYN VAN LANDE**, zoude gesticht en alzoo van zeer ouden oorsprong geweest zijn.

AMELIAPOLDER, pold., prov. *Noord-Brabant*. Zie **EMILIA-POLDER**.

AMELIAPOLDER, pold. in het *Land van Kadzand*, prov. *Zee-land*, distr. *Sluis*, arr. *Middelburg*, kant. *IJzendijk*, gem. *Bierliet*. Deze polder, op octrooi van 1638, ten jare 1639 bedijkt, is, volgens de kadastrale opmeting, 372 bund., 60 v. r. 13 v. e. groot en schatbaar voor eene grootte van 317 bund., 65 v. r. 93 v. e. Bij het onderwater zetten van een gedeelte van het Land van Kadzand, in

1851, ten gevolge van den Belgischen opstand, heeft deze polder niets geleden, als buiten de linie van defensie liggende.

AMELISWAARD of AMELISWEERD, anders ook HEER-AMELISWEERD of HEER MELISWEERD genoemd, amb. heerl. ook ridderhofst. OUD AMELISWEERD in het Overkwartier, prov. Utrecht, arr. en 3 u. Z. van Amersfoort, kant. en 4 u. N. W. van Wijk bij Duurstede, gem. en $\frac{1}{4}$ u. van Rijnsauwen. De heerl. is ongeveer 105 bund. groot, ligt aan eenen bogt van den Krommen Rijn, was vroeger leenroerig aan het huis VAN ZUILENBURG, en heeft, naar men wil, haren naam ontleend van zekeren AMELIS VAN WEERDE, of AMELIUS DE INSULA, die een der oudste bezitters, of misschien wel de stichter van het huis moet geweest zijn.

In 1672 werd het door de Franschen verwoest. Van toen af bestonden er alleen eene koepel aan den Rijn, de fondamenteu van het oude slot en een huis van weinig aanzien, tot dat Jonker GERARD GOUDAARD TAATS VAN AMERONGEN, Maarschalk van het Nederkwartier van Utrecht, in 1707 hier eene brug over den Rijn liet leggen, en er een aanzienlijk huis optrok, nadat hij reeds te voren fraaije tuinen had doen aanleggen. Toen zij in 1837 en 1838, voor eene ridderhofstad erkend werd, behoorde zij aan JAN VAN RENESSE VAN WILP. Een harer vroegere bezitters was Jonker JOHAN VAN HUCHTENBROEK, die, als Kapitein van een Stichtsch regiment, in het vermaarde beleg van Oostende, gekwetst werd, en aldaar, in 1601, aan zijne wonde overleed. In het jaar 1808 is zij van den toenmaligen bezitter GERARD ARNOUD BARON TAATS VAN AMERONGEN, Heer van SCHALKWIJK, in eigendom overgegaan aan LOBEWIK NAPOLEON, toen Koning van Holland, die er eenigen tijd zijn verblijf hield, en door wien deze goederen met de ridderhofstad *Nieuw-Ameliswaard* in 1810 verkocht zijn aan den Kommandeur J. P. VAN WICKEVOORT CRONKELIN. In het volgende jaar werden zij weder verkocht aan den Heer Mr. PAULUS WILLEM BOSCH VAN DRAKESTEIN, na wiens overlijden zij bij boedelscheiding in 1835 zijn overgegaan aan zijnen zoon Jonkheer Mr. HENDRIK WILLEM BOSCH VAN DRAKESTEIN, Lid van de Ridderschap der provincie Utrecht.

Het wapen van deze heerl. is een schild van goud, beladen met drie zwarte hanen, met roode kammen en baarden, geplaatst twee en een, vergezeld van boven van de letters A en H. Het wapen der Ridderhofschap is hetzelfde, uitgezonderd de letters A en H.

AMELISWAARD, veelal NIEUW AMELISWEERD, ridderhofst. in het Overkwartier, prov. Utrecht, arr. en $5\frac{1}{4}$ u. Z. W. van Amersfoort, kant. en $4\frac{1}{4}$ u. N. W. van Wijk bij Duurstede, $\frac{1}{4}$ u. W. van Rijnsauwen, aan den Krommen Rijn, over welchen hier een brug ligt. Het was vroeger leenroerig aan de proostdij van Oud-Munster te Utrecht, en is thans een sierlijk gebouw, met vier gedekte schoorsteenen. Het staat evenwel niet op de plaats van het oude huis, dat meer voorwaarts, tusschen het tegenwoordige huis en den Krommen Rijn, gestaan heeft, en waarvan de grondslagen, vierkant in zijne grachten liggende, nog aanwezig zijn. Het heeft eenen fraaijen tuin, aange-naam plantsoen en fraaije wandelingen, voornamelijk in een boschje, aan de overzijde van den Rijn, dat zich, van die rivier tot aan den rijweg, naar Wijk bij Duurstede uitstrekt. Zij werd certijds GROENEWOUDE geheeten, omdat zij bij het geslacht van dien naam bezeten is geweest. Men denkt echter, dat de oudste en oorspronkelijke naam AMELISWEERD geweest zij, omdat AMELIS VAN WEERDE, van

het jaar 1233 tot 1279, als bezitter van dit huis voorkomt; naderhand, eerst in 1380, is hetaan het geslacht van GAONEWOUDE gekomen. Toen het in 1538 door de Staten der provincie Utrecht, voor riddermatig erkend werd, was ALBERT VAN LEEUWENBERG er bezitter van. In welk geslacht het omtrent 1800 van BERT PROEYS is gekomen. In 1810 verstrekte het huis tot verblijf aan de hooge officieren van het paleis van LODEWIJK NAPOLEON (zie het vorige art.). Te gelijk met *Oud-Amelisweerd* is deze ridderhofstad toebedeeld aan Jonkheer Mr. HENDRIK WILLEM BOSCH VAN DRAKESTEIN, lid van de Ridderschap der provincie Utrecht.

Het wapen van NIEUW-AMELISWAARD is een schild, beladen met acht volgende strepen, van goud en rood.

AMELROY, gem., prov. Gelderland. Zie AMERZODEN.

AMEN, geh. in Rolde, dingspil, prov. Drenthe, kant. en 1½ u. ten Z. O. van Assen, gem. en 1 u. Z. W. van Rolde.

AMENOEBAN, d. in Oost-Indië; op de zuidelijke kust van het *Bandasche eil. Timor*, in welks omtrek veel Sandelhout valt.

AMER, riv., die bij Geertruidenberg uit de vereeniging van de Oude Maas met de Donge ontstaat, door de zoogenaamde Werkerdamsche killen, eenen aanmerkelijken toevoer van water uit de Merwede ontvaagt, voorts bezuiden het Bergsche veld westwaarts stroomt voor den Moerdijk en Willemstad den naam van HOLLANDSDIEP, bij Helvoetsluis dien van HARENVLIET draagt, en bij Goederede door eenen wijden mond zich in de Noordzee ontlast.

AMER, watertje in den pold. *Ruigenhil*, prov. Noord-Brabant, dat zich met eenen zuidelijken loop in den *Dintel* ontlast.

AMER (GROOTE), watertje in den pold. *Ruigenhil*, prov. Noord-Brabant, ten Z. van de Willemstad, dat eerst noordwest, vervolgens west loopt, en zich bezuiden den pold. *Maltha*, in het *Hollandschdiep* ontlast.

AMER (KLEINE), watertje in den pold. *Ruigenhil*, prov. Noord-Brabant, dat met eenen zuidwestelijken loop door eenen sluis, tegen over de Rolleplaat, in den mond van den *Dintel* uitloopt.

AMERONGEN, gem. in het *Oerkwartier*, prov. Utrecht, arr. *Amersfoort*, kant. *Rhenen* (7 m. k., 4 s. d.), palende N. aan Renswoude en Woudenberg, O. aan 'Rhenen en Veenendaal, Z. aan den Rijn en Wijk bij Duurstede en W. aan Leersum en ten deele aan Langbroek. Zij bevat behalve het d. Amerongen, een gedeelte van de buurt Elst, alsmede de buurschap Ginkel en de ridderhofsteden Amerongen met Lievendaal, Waijestein, Berkestein en Natewisch, is 5205 bund. groot, en telt daarin ruim 1600 inw.; die meest hun bestaan in tabaksteelt, kornbouw en veehouderij vinden.

De Herv. gem., die hier 1500 ziel. telt, en tot de klass. van *Wijk bij Duurstede*, ring van *Rhenen*, behoort, was vroeger met die van *Leersum* vereenigd, en deze combinatie had tot eersten Predikant HENRICUS RAESFELDIUS, die omtrent het jaar 1624 overleed. In het begin der vorige eeuw, werden deze vereenigde kerken echter van elkander gescheiden, en, in 1715, werd GERHARDUS VAN OOSTRUM als eerste Predikant bij de afgezonderde gem. van AMERONGEN beroepen. Deze gem. heeft hier eene groote en ruime kerk, op welks midden voorheen een sierlijk spitsje stond, dat voor eenige jaren afgebroken is. De toren, die op eene hoogte gebouwd is, is vierkant en hoog, naar boven verdunnende, met twee tran-

sen voorzien, en met eene lage spits gedekt. Vóór de Kerkher-
vorming was deze kerk in het kapittel te Utrecht ingelijfd, en er was
eene vikarij aan het altaar van St. Justus. De goederen, zoowel van
de vikarij, als van de kerk, zijn door het gemelde kapittel geëigend.
Thans wordt deze kerk door eenen Predikant bediend, die door den
Kerkenraad beroepen wordt. De R. K. inw. behooren tot de statie
van *Werkhoven-en-Kothen*.

AMERONGEN is eene heerl., waartoe echter de buurt Elst niet moet
gerekend worden. De eigendom en het rechtsgebied in de moerassen
of veenen van AMERONGEN hebben veleer aan den Proost en het kapittel
van den Dom te Utrecht toebehoord, en toen GODERD, de vier en
twintigste Bisschop van *Utrecht*, deze aan anderen vervreemd had,
moest hij die, in 1126, op bevel van Keizer LOTHARIUS II, weder aan
den wettigen eigenaar, den Domproost, teruggeven, die in 1280 ook
nog het burgerlijke rechtsgebied over AMERONGEN, benevens drie vierde
gedeelte van de inkomsten aldaar verkreeg; want daar er over dit
rechtsgebied groote geschillen, tusschen den Domproost en SWEDER van
ABCOUDS, gerezen waren, en deze in het gezegde jaar tot zulk eene
hoogte stegen, dat zij aan rechtsgeleerden ter bepleiting in handen
gesteld werden, verklaarde GYSBRECHT VAN ABCOUDE, Heer SWEDERS
zoon, dat hij afstand wilde doen van al hetgene hem in deze heerl.
mocht toekomen, ingeval de Domproost zweren wilde, dat hem het
rechtsgebied in vollen eigendom toekwam, en aangezien dese den eed
deed, was het geschil spoedig beslecht. Evenwel verbleef het
hooge rechtsgebied aan den Bisschop van *Utrecht* terwijl zij beide het
middelbaar rechtsgebied uitoefenden. Het bisschoppelijke gedeelte of
de halve ambachtsheerlijkheid moet, in vervolg van tijd, op an-
dere Heeren, en zelfs aan de Graven van Holland overgegaan zijn;
althans, in het jaar 1454, beleende FILIPS de Goede, Heer GYSBRECHT VAN
NYENRODE met het huis te AMERONGEN, benevens den boomgaard, het
raaphof, broek en veld, met al zijn toebehooren, zoo als die goede-
ren den Graaf opgedragen waren door GERARD, den Basterd VAN CULEN-
BORGH, namelijk den Grave en zijne nakomelingen, Graven of
Gravinnen van Holland, tot zulken regte en leene, als ELIAS VAN
AMERONGEN en zijne voorvaderen die van de grafelijkheid te leen ge-
houden hadden. Bij deze overgave behield GERARD VAN CULENBORGH
echter de lossing dezer goederen aan zich, zoodat GYSBRECHT VAN
NYENRODE verplicht werd de goederen wederom aan hem af te staan,
waarmede hij andermaal in het jaar 1468, door KAREL den Stouten,
Hertog van Bourgondie, beleend werd. Toen FILIPS II, Ko-
ning van Spanje, in 1561, om geld verlegen was, vergunde hij het
schoutsambt van AMERONGEN, de thinsen en den landtöl, benevens
eenige andere partijen aldaar, alsmede de hooge Heerlijkheid voor
eene som van achtduizend gulden aan GODARD VAN REEDE, Heer van Saar-
feld, die deze heerlijkheid in het midden der vijftiende eeuw gekocht
had. Maar in 1615 werd dit pandschap weder gelost door de Gede-
puteerde Staten der prov. Utrecht, die voortaan het rechtsgebied te
Amerongen, uit hunnen naam, door het hof en den Maarschalk van het
Overkwartier deden uitoefenen. Het bleef dus aan de Domeinen van
die provincie tot in het jaar 1629, wanneer die van het geslacht VAN
REEDE het weder in pandschap ontvingen; hetwelk echter niet langer
duurde dan tot het jaar 1676, wanneer de staten, uit aanmerking van
de getrouwe dienst door den Heer GODARD ADRIAAN BARON VAN REED,
Vrijheer van AMERONGEN *Ginckel, Elst* enz., tot welwezen van den

lande gedaan, hem van alle pandschap onthieven, en het huis en de heerl. van AMERONGEN, zoo wijd en breed die zich eenigzins uitstrekken, tot eene hooge en vrije heerlijkh. verheven, met een erflijk regt, om door hem en zijne nazaten vermaakt en geërfd te kunnen worden, als een vrij en eigen goed, en aldaar het hooge, lage en middelbare rechtsgebied te oefenen. Deze GODAARD ADRIAAN VAN REEDE, die, na onderscheidene gezantschappen bij verschillende mogendheden bekleed te hebben, in 1691 als Afgezant aan het hof te Kopenhagen overleed, mag met het volste regt onder onze verdienstelijke Staatslieden geteld worden; even als zijn zoon, de Luitenant-Generaal GODAARD VAN REEDE, die door zijnen moed een einde maakte aan den oorlog in Ierland, in 1691, en deswege door WILLEM III tot Graaf van *Athlone* en Baron van *Agrim* verheven werd, altijd eene eervolle plaats onder de krijgslieden verdient. Thans wordt deze heerl. in eigendom bezeten door den H. E. H. G. Heer GEORGE GODART HENRY, GRAAF VAN REEDE EN ATLONN. Deze gem. voert tot wapen een rood schild, waarop een zilveren balk met zes zilveren leliën.

Het d. AMERONGEN ligt nagenoeg in het midden der gem., $5\frac{1}{2}$ u. O. van *Utrecht*, $3\frac{1}{2}$ u. Z. Z. O. van *Amersfoort* en $1\frac{1}{2}$ W. van *Rhenen*. Voorheen werd het ook wel *HEER-ENG* en door anderen *EMMERINGEN* geheeten.

Het is een aanzienlijk en fraai dorp, dat echter veel van de rampen des oorlogs heeft te lijden gehad. Omtrent het jaar 1420 of 1422, hebben de Gelderschen, die toen het sticht van *Utrecht* affliepen, ook dit dorp op eene onmenschelijke wijze vernield en in brand gestoken, terwijl zij er vijf jaren later niet veel beter huis hielden. In 1585 behaalde de Spaanschen troepen, onder den Overste JAN BAPTISTA TAXIS, hier eene overwinning op de Staatschen onder den Graaf VAN HURN. In 1672 had dit dorp wederom zeer veel van den moedwil der Fransche soldaten door te staan, die, onder andere baldadigheden, ook het Huis te Amerongen (zie het volgende art.) in brand staken. Door den storm van 29 November 1836 zijn hier vier tabaksschuren omver geworpen.

Er is te Amerongen een distributiekantoor voor de brieven.

AMERONGEN (HET HUIS TE), oud adell. huis in het *Overkwartier*, prov. *Utrecht*, bij het dorp van dien naam van Amerongen. Het was reeds in 1313 bekend, maar het is onzeker, wie stichter geweest zij van het oude huis, dat een der oudste sloten van het Sticht was. Nadat dit door de Franschen, in 1672, verbrand en verwoest was, werd ter zelfder plaatse het tegenwoordige gebouw opgetrokken, dat zich zeer fraai voordoet, boven den sierlijken ingang, een balkon heeft, door eenen fraaijen, van rondom in eenen vijver besloten tuin omgeven is en om zijne trotsche bouworde eene bijzondere opmerking verdient. De menigte levensgroote en fraai geschilderde afbeeldingen der vroegere bezitters van dit huis; welke de gaanderijen versieren, het antieke huisraad, uit vorige eeuwen afkomstig en door de latere bezitters, met de meeste zorgvuldigheid in denzelfden toestand bewaard en eene uitgebreide bibliotheek, waarin men zeer vele kostbare werken onderscheidt, allen keurig net ingebonden, en tot de laatste jaren bijgehouden, zijn vooral bezienswaardig.

Dit huis was voorheen leenroerig aan de graaflijkheid van Holland, behalve den voorburg, die, als een Gaasbeeks leen, onder de leenroerigheid der Staten van *Utrecht* behoorde.

De **BOREN VAN AMERONGEN**, een adellijk geslacht, dat in het begin der vorige eeuw uitgestorven is, bezat het in het jaar 1370. Van deze is het door huwelijk in 1423 gekomen aan **JAN BON VAN HENBERTEN**; waarna dit geslacht het heeft bezeten tot omtrent 1370, **GYSBERTUS**, zoon van **JAN VAN HENBERTEN**, heeft het huis als toen vertimmerd en verkocht aan **Heer GODART VAN REEDE**, wiens zoon **Heer FREDRIK**, na lange processen, met zijne oudsten broeder, de **Heerl.** bij revisie in het jaar 1608 heeft verkregen. Thans is het een eigendom van den **H. E. H. G. Heer GEORGE GODARD HENRY Graaf VAN REEDE** en **ATRLONE**.

AMERONGER BOSCH, bosch in het *Oorkwartier*, prov. *Utrecht*, arr. *Amersfoort*, kant. *Rhenen*, gem. *Amerongen*.

De storm van 29 November 1836, heeft ook in dit bosch groote verwoestingen aangeregt, zoodat het getal ontwortelde en verbroken sparren op 5000 begroot wordt.

AMERSFOORT, arr., prov. *Utrecht*, palende N. aan de *Zuiderzee*, O. aan de prov. *Gelderland*, Z. aan de riv. den *Rijn*, die het van *Gelderland*, en de *Lek*, die het van *Gelderland* en *Zuid-Holland* scheidt, W. aan het arr. *Utrecht* en de prov. *Noord-Holland*. Het bevat in de volgende 4 kantons: *Amersfoort No. 1* en *2*, *Rhenen* en *Wijk bij Duurstede* ruim 49,000 inw.

AMERSFOORT, kant. No. 1, prov. *Utrecht*, arr. *Amersfoort*, palende N. aan de *Zuiderzee*, O. aan de prov. *Gelderland*, Z. en W. aan het kant. *Amersfoort No. 2*, en bevattende de volgende 5 gem. *Amersfoort*, *Bunschoten*, *Duits-de-Haar-en-Zevenhuizen*, *Hoogland* en *Stoutenburg*, en daarin 14,000 inw.

AMERSFOORT, kant. No. 2, prov. *Utrecht*, en *Amersfoort*, palende N. aan de *Zuiderzee*, en aan het kant. *Amersfoort No. 1*, O. aan het kant. *Amersfoort No. 1* en aan de prov. *Gelderland*, Z. aan de kant. *Rhenen* en *Wijk bij Duurstede* en W. aan het arr. *Utrecht* en de prov. *Noord-Holland*. Het bevat de volgende 8 gem. *Baarn*, de *Bildt*, *Eemnes*, *Leusden*, *Woudenberg*, *Zeist*, *Zoest* en de *Vuursche*, en daarin ruim 13,000 inw.

AMERSFOORT, klas., prov. *Utrecht*. Zij is verdeeld in de volgende twee ringen, *Amersfoort* en *Tienhoven*, en bevat 21 gem., met even zoo vele kerken, die door 23 *Predikanten* bediend worden, en ongeveer 25,000 zielen tellen.

AMERSFOORT, kerk. ring, prov. *Utrecht*, bevattende de volgende 10 gem. *Amersfoort*, *Baarn-en-Eembrugge*, *Bunschoten*, *Eemnes-Binnendijks*, *Eemnes-Buitendijks*, *Leusden*, de *Vuursche*, *Woudenberg*, *Zeist* en *Zoest*. Deze ring heeft 10 kerken, die door 12 *Predikanten* bediend worden, en telt 12,000 ziel.

AMERSFOORT, gem. in *Eemland*, prov. *Utrecht*, arr. en kant. *Amersfoort* (6 m. k., 3 s. d.), paalt ten N. aan de gem. *Hoogland*, N. O. aan de *Geldersche gem. Hoewelaken*, ten O. aan *Stoutenburg*, ten Z. aan *Leusden* en ten W. aan *Zeist* en *Zoest*, en bevat niets, dan de stad *Amersfoort* en eenige verstrooid liggende huizen in hare omstreken, die allerbekoorlijkst zijn, want ten N. ziet men vette weilanden, ten O. tabaksvelden, ten Z. zeer vruchtbaar bouwland en ten W. uitgestrekte heigronden, met kreupelbosch en sommige heuvelen. Zij strekt zich meest naar het O. en W., ook ten Z., ruim een half uur gaans uit, beslaat 1040 morgen, heeft 2397 huizen, en bevat eene bevolking van ruim 12,000 inw.

De stad **AMERSFOORT**, in het Latijn **AMISFURVUK**, ligt 4 u. N. O. van Utrecht, 8½ u. Z. O. van Amsterdam, 18 u. N. O. van 's Gravenhage, 52° 9' 20" N. B., 23° 3' 8" O. L., en ontleent vermoedelijk haren naam van hare ligging aan de rivier de Eem; althans in oude kronijken der 13de en 14de eeuw, wordt zij **AMVQARX**, **HEKMSFURT** en **HEKMSFURT**, ook wel **BEKMSFOAT**, **AMSFQAT**, **BEKMSFOAT**, **AMSFQAT**, **BEKMSFOORT**, **AMISVOORT**, of **BEKMSFOORT** genoemd, en op dien grond gist men, dat zij haren oorsprong ontvangen heeft van een veer of eene waadbare plaats, ook voort genoemd, of wel van een slot, aldaar aan de Eem gesticht, hetwelk, als een riddermatig goed, aan een bijzonder geslacht, dat daarnaar geheeten was, toebehoorde. Deze gissing heeft te meer waarschijnlijkheid, daar men in sommige der vroegste handschriften, Heeren van **AMERSFOORT** vermeld vindt, die hunnen naam van zoodanig een slot ontleenden. Men wil, dat dit slot zoude bestaan hebben, waar later het stadhuis gevonden werd, en dit vermoeden wordt eenige waarschijnlijkheid bijgezet, doordien het plein vóór dit stadhuis, hetwelk thans tot korenmarkt dient, nog tegenwoordig den Hof genoemd wordt, als zijnde geweest den *voorhof* of het *voorplein*, waar langs men naar het slot ging; terwijl de straat achter het stadhuis, thans nog de Vijverstraat geheeten, dien naam zoude dragen, omdat daár de vijver was gelegen, die het huis van achteren omgaf; wat hier van zij, zeker gaat het, dat het stadhuis, ofschoon door den tijd aanmerkelijke veranderingen ondergaan hebbende bij deslooping, in 1822, nog sporen van hoogen ouderdom droeg. De tijd der stichting van de stad is volstrekt onbekend. In eenen giftbrief van **KARL den Grooten**, van het jaar 777, wordt gewag gemaakt van **LUSIBINA** of **LEUSDIN** aan de Eem, dat omtrent ½ u. van Amersfoort ligt; en van vier wildernissen, *ter wederzijden van de Eem*, welke men op den Amersfoortschen berg schijnt te moeten zoeken; doch van Amersfoort zelf wordt in dien brief geen woord gerept. In de elfde eeuw vindt men er misschien het eerste gewag van gemaakt, onder den naam van **BACHEVOORT**, in eenen brief van Bisschop **AMSFRIED** van het jaar 1006, gegeven ten behoeve van het Benediktijner-klooster, door hem op *Hohorst*, in den *Heiligen berg*, gesticht; meer zeker wordt het vermeld, onder den naam van **AMERSFORDE** en **AMERSFORTE**, in twee brieven van Keizer **KOENRAAD** en Bisschop **BRUNOLD**, van de jaren 1028 en 1050, waarin zij gewag maken van de tienden van **AMERSFORDE**. De plaats was echter, in het jaar 1006, nog niet met muren omringd, zoo als sommigen hebben aangeteekend.

De stad is een arrond. en kant. hoofdpl., en als zoodanig heeft men er eene regthank van eersten aanleg en twee vredegerigten; ook is zij de zetel van den tegenwoordigen Aartspriester van Utrecht, en telt thans binnen hare muren ruim 10,000 inw.

Eertijds was de stad veel beperkter van omvang, maar zij is later uitgebreid en door eenen nieuwen ringmuur omgeven; waarom zij voorheen in de *Oude* en de *Nieuwe stad* onderscheiden werd, hoewel die benaming thans niet meer in gebruik is. Sommigen willen, dat deze vergrooting in het jaar 1561 hebbe plaats gehad; maar hiermede is geenszins overeen te brengen eene oude aantekening, waarin men vermeld vindt, dat de inw. van Utrecht, om een geschil met die van Amersfoort, over eene dubbele Bisschopsverkiezing, namelijk van **RUDOLF** van **DIEPHOLT** en **ZWEDER** van **CULENBORCH**, en waarin de Amersfoorters **DIEPHOLT's** zijde kozen, reeds ten jare

te Amsterdam, JAKOB VAN KAMPEN, Heer van *Randenbroek*, geboren te Haarlem, en overleden op zijn luis Randenbroek bij Amersfoort, den 4 Maart 1658. Vóór het jaar 1787, hadden de Herv. hier nog eene tweede kerk, de *Kleine kerk* geheeten. Dit was van ouds geen parochiekerk, maar eene kapel, en werd ter eere der H. Maagd Maria, waaraan zij toegewijd was, de *Lieve-Vrouwe-Kapel* geheeten. Deze kapel was, vóór de Reformatie, zeer vermaard in de omstreken en werd veel bezocht door eene ontelbare menigte vreemdelingen, ter oorzake van een Lieve Vrouwebeeld, dat aldaar bewaard werd, en waaraan men de kracht toeschreef van wonderwerken te doen (1). Het gebouw, dat ten jare 1787 tot een magazijn gebruikt werd, en toen, door het springen van eene bom, onbruikbaar geworden, later geheel gesloopt is, was eene kleine kruiskerk, en praalde met eenen fraaijen toren, die nog bestaat, en, ten aanzien der bouw-orde, veel gelijkheid met den domtoren van Utrecht heeft, zijnde, even als deze, van drie omgangen, maar met eene veel fraaijere kap, voorzien. Zij is 98,21 ell. hoog, en heeft een voortreffelijk klokkenspel, een kunstgewrocht van den vermaarden *FRANS HERMONT*. Meer dan eens is deze toren, uithoofde van zijne hoogte, door den bliksem getroffen, en merkelyk beschadigd geworden; zoo als in 1547, 1588, 1625, 1651 en het laatst in 1805, waarna hij van eenen afleider voorzien is. De Herv. gem., die reeds in 1579 bestond, toen *RUGENS TOPANDE* als eerste Predikant te *AMERSFOORT* beroepen werd, telt 5900 zielen; behoort tot de klass. en ring van *Amersfoort*, wordt bediend door 5 Predikanten en een Proponent, en heeft een vrij beroep.

Voortijds was hier ook eene *Waalische gem.*, aan welke, bij de overkomst der Hugenooten, in 1685, de *Kleine kerk* ter godsdienst-oefening toegestaan was; maar, deze eerste vlugtelingen gedeeltelyk nitgestorven, en gedeeltelyk door huwelijken bij de *Nederlandsche natie* ingelijfd zijnde, is die gemeente weder verdwenen.

De *Luth. gem.*, die door éenen Predikant bediend wordt, 430 zielen telt, en tot den ring van *Utrecht* behoort, heeft hier ook eene kerk, zijnde een klein gebouw, dat vroeger eenen spitsen toren had. Maar toen in 1836 het inwendige en in 1837 de voorgevel van deze kerk geheel vernieuwd zijn, is die toren geheel weggebroken en door eenen anderen vervangen. Vóór de Hervorming was dit gebouw de *H. Geest kapel*, en het werd in 1686 aan de *Luth. gem.* afgestaan door de regering, die toen 100 dukatons schoot om het te herstellen, en tot het bestemde gebruik in te rigten.

De *Remonstrantsche gem.*, die hier eene kerk heeft, waar vroeger het *Beggijnhof* stond, en tot de *derde klassis* van die gezindheid behoort, wordt door den Predikant van Utrecht bediend.

De *R. K. statie*, die 5550 zielen telt, onder welke ook eenigen uit de nabuurschap mede gerekend worden, heeft twee kerken, welke ieder door eenen Pastoor en eenen Kapellaan bediend worden, en onder het aartspr. van *Utrecht* behooren. Eene dezzer kerken is een ruim en trotsch gebouw, dat in 1818 gesticht is, inwendig met een kostbaar orgel, en uitwendig met eenen fraaijen voorgevel en een sierlyk koepeltorentje, pronkt.

(1) Omtrent den oorsprong van dit wonderdadige beeld vindt men eene legend in de *Utrechtsche Volksalmanak*, voor het jaar 1838, bl. 167, medegedeeld, waarbij ook eene afbeelding van den toren gevoegd is.

Ook die van de oude Clerenzij der R. K. hebben hier 2 kerken, die ieder door eenen Pastoor bediend worden; terwijl die gezindte hier ook een seminarie bezit, dat in 1726 opgerigt is, en eenen toevloed van kweekelingen heeft, die dáár in de kost besteed worden, en, onder het opzigt van eenen President, het onderwijs van verscheiden herraesters in onderscheidene wetenschappen, maar inzonderheid in de godgeleerdheid, genieten en ook gebruik van de hier ter stede gevestigde latijnsche school maken.

Aangezien het getal Joden door den tijd sterk toegenomen was, heeft de regering hun in 1726 vergund, eene synagoge binnens deze stad te bouwen, zoo als zij ook eene afzonderlijke begraafplaats, buiten de Bloemendaalsche poort, hebben aangelegd.

Vóór de Reformatie was Amersfoort van een goed aantal kloosters voorzien, waarvan eenige sedert dien tijd geheel te niet geraakt en eenige tot ander gebruik verordend zijn. Onder deze verdient vooral vermeld te worden het Klooster der Franciscanen of Minderbroeders, dat in 1494 gesticht was, later de Stads Doelen of het Schuttershof geworden, en thans tot eene kaserne ingerigt is. Dit gebouw was, nog een klooster zijnde, merkwaardig, doordien de Utrechtsche Bisschop DAVID VAN BORSSELDIË, als het hem te Utrecht, door den opstand der burgers, te bang gemaakt werd, naar Amersfoort vlugtende, daar binnen eenigen tijd zijn verblijf genomen heeft, waardoor eenige daarbij staande, en eertijds aan het klooster behoord hebbende huizen, nog heden, ter gedachtenis daarvan, Davidshof geheeten worden.

Onder de gestichten van liefdadigheid munten voornamelijk uit het Burgerweeshuis voorheen het klooster der Reguliere Kanonniken, Marienhof genoemd, verwaarts de weezen, in 1611, overgebracht zijn, uit het oude weeshuis, dat ten jare 1552, voornamelijk uit eene gift van CATHARINA SOMERS, gesticht was, en het St. Pieters gasthuis, gesticht vóór-1390, waarin thans 26 oude mannen en 15 oude vrouwen hunne woning en onderhoud hebben. Dit laatste is een ruim gebouw, voorzien van een torentje met een luiddokje en een kerkje, waarin nog iederen zondag door de Herv. Predikanten, voor de armen gepredikt wordt. In het zoogenoemde Sacraments- of Bloklands gasthuis, dat in het jaar 1576, door WOUTER VAN BLOKLAND en zijne huisvrouw JOHANNA PIET, gesticht is, werden vroeger 12 oude mannen onderhouden, maar dit is in het laatste der voorgaande eeuw met het St. Pietersgasthuis vereenigd, en bestaat niet meer afzonderlijk. Het St. Elisabeths-gasthuis, in 1577 opgerigt, is eigenlijk een ziekenhuis, strekkende alleen, om zieken, die behoeftig zijn, te huisvesten, en van voedsel en de noodige geneesmiddelen te voorzien. Het H. Geesthuis ook het Pothuis geheeten, strekt tot geen woning, maar uit de inkomsten van dit gesticht, wordt wekelijks brood en boter aan behoeftigen uitgedeeld. In dit huis werd voorheen een pot warm eten gekookt, en aan de armen uitgedeeld, waarvan het zijnen naam ontleent, thans houden er de zoogenoemde Potbroeders of Regenten der armen, de Pot geheeten, hunne bijeenkomsten. Oudtijds hadden de Potbroeders ook onder hun bestier een Wandelhuis, waarin behoeftige reizigers eenen nacht gehuisvest werden. doch deze huisvesting is, om het misbruik dat er van gemaakt werd, in het jaar 1654 afgeschaff. Het Stads kinderhuis, weleer de Noodhulp of de Armen Noodhulp genaamd, dat in 1717 gesticht was, is in 1805 met het Burgerweeshuis vereenigd en bestaat niet meer afzonderlijk. Ook had men in 1818, een Werk instituut ter

wering der bedelarij opgerigt, maar dit heeft in 1823 opgehouden te bestaan.

Onder de wetenschappelijke inrigtingen binnen deze stad, telt men, behalve het Seminarie der R. K. van de oude Cleresij, een Latijnsche school, die door eenen Rector, eenen Coarctor en eenen Onderwijzer in de wis-, geschied- en aardrijkskunde bediend wordt. Deze school, die in 1622, in het voormalig klooster van St. Anns geplaatst werd, moet vroeger in een ander gebouw gevestigd zijn geweest, want men vindt daarvan reeds gewag gemaakt in het jaar 1580. In de 16de eeuw oefenden zich hier twee Indiaansche Prinsen in de latijnsche taal. Voorts zijn er 10 scholen voor het lager onderwijs, eene in 1854 geopende Handwerkschool, ter opleiding van timmerlieden, smids, architecten enz. bestemd en een, den 27 December 1817, opgerigt Departement der Maatschappij, Tot Nut van 't Algemeen, dat ruim 100 leden telt, en tot het houden van welks bijeenkomsten, in de nabijheid van de Utrechtsche poort, aan de nieuwe wandelingen, ter plaatse van de oude stads wallen, een fraai gebouw voor partikuliere rekening is opgerigt, hetwelk tevens geschikt is, om, bij plegtige gelegenheden, tot vereeniging van talrijke gezelschappen te dienen.

Een voornaam tak van handel der Amersfoorters bestaat in grasen, voornamelijk beekweit, die op den nabij gelegen heuvelachtigen grond, en op de Veluwe welig groeit, deze handel is nog zeer bloeiende. Van nog meer aangelegenheid voor deze stad was voorheen het bierbrouwen, en de Amersfoortsche bieren waren niet minder vermaard, dan de Delftsche en Deventersche, en werden niet alleen naar de nabij gelegen provincien Gelderland en Holland, maar zelfs naar Zeeland, Brabant en Vlaanderen verzonden voor den zeer goedkoopsten prijs van 15 of 14 stuivers de ton. Ter aanmoediging van dezen handel, verbood KAREL V, dat er, in den omtrek van anderhalve mijl rondom deze stad, eenige brouwerij wezen mogt, terwijl de Amersfoortsche brouwers, eenen tijd lang, vrijdom van tollén in Holland genoten hebben, waardoor het getal brouwerijen in die stad zoodanig toenam, dat er, in het begin der 16de eeuw, tuschen de 30 en 40 gevonden werden. Ook vindt men in de oude gedenkschriften verhaald, dat, in 1427, toen de stad door *FILIPS DE GOEDE*, Hertog van Bourgondië, belegerd was, drie honderd brouwers geheele brouwketels met kokend bier op de wallen bragten, hetwelk zij den belegeraren, als zij met stormladders de muren beklommen wilden, op het lijf goten, waardoor deze zich genoodzaakt vonden, met groot verlies het beleg op te breken. Thans echter telt men niet meer dan éene brouwerij binnen Amersfoort. Eene andere hoofdnering der Amersfoorters was vroeger het lakenweven, en de daaraan verknochte handel in wol; deze is echter geheel te niet gegaan, maar daarentegen zijn de diemet-, bombazijn- en marseillesbrijken thans in vollen bloei; men vervaardigt er mede eene stof amersfoorts genoemd; ook is er een aanzienlijke handel in bokking, zijnde de Amersfoortsche bokking zeer beroemd, en er was vroeger even buiten de poort der stad eene glasblazerij, waarin grof glas tot flesschen geblazen werd, deze is echter te niet gegaan, daarentegen is er in 1836, eene zijdereederij opgerigt, waar naai- en stikzijde vervaardigd wordt, welke met die van Lyon kan wedijveren, en wordt alhier mede tenedoek vervaardigd. De tabaksteelt blijft ook nog een middel van bestaan voor vele inwoners der stad en omstreken. In het jaar 1636 telde men te Amersfoort reeds vijftig planters, en in 1670 honderd en twintig; welk getal, na dien tijd, somwijlen tot twee honderd

is vromerderf geworden. Voorheen was er in tabak eens veel grooter, verandering, dan thans, naar Zweden, Denemarken en Noorwegen, alwaar hij met smaak gerookt werd, dewijl men zegt, dat hij over zee gevoerd wordende, door de zeelucht, die scherpte, welke anders aan den inlandschen tabak eigen is, grootendeels verliest, en zachter en aangenaamer wordt. Thans wordt hij te Amersfoort gespennen, en, in vaten gepakt, naar Quinkerken, St. Omor en andere Franche plaatsen ten behoeve der sigar, maar bijzonder ook naar Italie varenden, waar hij tot snijf gemalen en van daar vervolgens in menigte naar de Nederlanden terug gevoerd wordt. De Amersfoorters hebben weder voorheen met deze nering veel geld gewonnen, maar, in het midden der vorige eeuw, was de inlandsche tabak tot zulk eenen lagen prijs gedaald, dat de soort, die vroeger voor 12 en 13 stuivers het pond verkocht werd, niet meer dan 2 st. gelden mogt, hetgeen veroorzaakte, dat de planters paarswyls hunne onkosten konden goedmaken, daar hunne solders met tabak lagen opgevuld, en zij geen aftrek daarvan hadden; zoodat sommigen kanner, na lang bewasens en uitdroogens, dien met de helft verlies moesten verkoopen, hetwelk aan de grootste planters veel schade, en aan de mindere genoegzaam hunnen ondergang berokkende. Later is die nering echter weder opgenomen, en thans omzins aan het bloeijen. Ter vervoering van tabak en andere koopgoederen, is de rivier de Eem een bekwaam hulpmiddel, hetwelk veel tot bevordering van de scheepvaart over de Zuiderzee naar Amsterdam en elders bijdraagt, terwijl ook certijds vele Duitsehe wagen, met de zoogenoemde Hessiankarren, derwaarts gebragt en aldaar naar Amsterdam ingescheept werden. De af- en aankomst te lande, is er mede zeer geriefelijk, daar de snelwagens (diligences), die tusschen Amsterdam, Arnhem, Deventer en Zwolle heen en weder rijden, geslachtelijk door deze stad komen; terwijl er bovendien nog huurwagens van en naar Utrecht rijden, werwaarts, over den Amersfoortschen berg, een regt doorgaande straatweg is aangelegd. Er is hier ook een belangrijke wekelijksche korenmarkt, die des Vrijdags gehouden wordt, even als de boter-, kaas-, hoender- eijermarkt enz. De jaarlijksche markten zijn vier in getal: als daar zijn: de midvastenmarkt, de paaschmarkt, de Bartholomeusmarkt en de St. Gallenmarkt. De hernis valt in op den tweeden Maandag, na 1 October. Den 17 October, of, als deze op eenen Zondag komt, des Zaturdags te voren, is het paerdenmarkt; den 11, of, zoo deze op Zondag valt, den 10, is het ossenmarkt, en de volgende Vrijdagen, tot den laatsten Vrijdag in Mei, vette-beestenmarkt. De magere-beestenmarkt wordt op de Vrijdagen, die na de Paaschmarkt volgen, tot den laatsten Vrijdag in November toe, gehouden. Bovendien wordt er nog al eenig vertier aan de stad bezorgd, door het garnizoen, dat thans uit rijdende artillerie bestaat, en vrij talrijk is, waarvoor dan ook in 1835 eene nieuwe ruitermanege gebouwd is, die, zoo ten aanzien van hare ruimte, als om hare doelmatige inrigting, voor een der fraaiste gebouwen van deze soort kan doorgaan, terwijl men er tevens in 1836 twee kavalleriestallen, berekend voor 568 paarden, aangebouwd heeft, welke zoodanig geplaatst zijn, dat de manege zich nagenoeg in het midden tusschen de beide stallen bevindt.

Dat deze stad, die certijds, als eene vrije heerl., door hare eigene Heeren, was bestuurd geweest, reeds zeer vroeg aan den bisschoppelijken stoel van Utrecht onderworpen geraakte, is ontwijfelbaar, ofschoon men, omtrent de wijze hoe, even min als van den

tijd, wanneer dit geschied zij, eenig zeker narijt heeft. Vermoedelijk zal een der Heeren dezer plaats, ten einde zijne heerlijkheid des te veiliger te bezitten, die vrijwillig als een leen aan den Bisschop hebben opgedragen. Een der gevolgen dezer opdracht was, dat zij, in 1299, door HENRIK VAN VIANDEN, acht en dertigsten Bisschop van Utrecht, met het stadsrecht begunstigd werd. Niet lang daarna moesten de burgers evenwel de wrange vruchten der Bisschoppelijke regering smaken, door de verregaande twisten, waarin zij leefden met JAN VAN NASSAU, JAN VAN VERNENBURG en FREDERIK VAN BLANCKENHEIM, den negen en dertigsten, acht en veertigsten en een en vijftigsten Bisschoppen van Utrecht, waardoor zij menige belegering hebben moeten uitstaan; behalve dat zij dikwijls betrokken waren in de oorlogen, door de Bisschoppen tegen hunne naburen, namelijk de Hollanders en Gelderschen, gevoerd. Meest hadden zij, in tijd van oorlog, van de Gelderschen te lijden, voornamelijk, gedurende de regering van KAREL, Hertog van Gelder; die, in den jaer 1324, zeer misnoegd was, over de benoeming van HENDRIK VAN BILKREK tot Bisschop, welke in den beginne, zoo wel door die van AMERSFOORT, als door die van Utrecht, zeer begunstigd werd. Na dien tijd, hebben de Gelderschen onderscheiden malen eenen aanslag op deze stad gedaan, welke hen eindelijk gelukte in 1543, toen de Veldoverste MAAKTEN VAN ROSEN, na eene korte, doch hardnekkige belegering, zich daarvan meester maakte, en, niettegenstaande de plundering, voor eene som van 80,000 caroliguldens, afgekocht was, tegen zijn gegeven woord, den ingezetenen van hunne bezittingen beroofde. Later was de stad, met de andere steden dezer provincie, niet zoodra onder de gehoorzaamheid van KAREL V gebracht, of zij moest de bittere gevolgen der binnenlandsche onlusten ondervinden, wordende nu eens door het Staatsche, dan weder door het Spaansche krijgsvolk ingenomen. En dewijl de burgers, inthooft van het groot aantal Roomschegezinden, dat zich onder hen bevond, der Spaansche regering meer, dan der Staatsche waren toegedaan, konden zij niet besluiten tot het aannemen der Utrechtsche unie van het jaar 1579, dan na daartoe door het Staatsche krijgsvolk te zijne gedwongen. Sedert dien tijd is AMERSFOORT bestendig aan de Staatsche partij gebleven, en was eenige jaren van alle oorlogsrampen bevrijd. Maar de belegering van 's Hertogenbosch, door Prins FREDERIK HENDRIK VAN ORANJE, in het jaar 1629, gaf aanleiding, dat de stad weder een vijandelijk bezoek te lijden had; vermits Graaf HENDRIK VAN DEN BERG, om eenige afwending van 's Hertogenbosch te maken, met eenen troep Spanjaarden, ondersteund door 14,000 man keizerlijke troepen, onder bevel van den Graaf ERNST VAN MONTCUCULI, door de Veluwe, in het Sticht van Utrecht drong, en den 3 Augustus voor AMERSFOORT verscheen. De bevelhebber TERTULLIAAN VAN DOOR zag zich genoodzaakt, dewijl het de stad aan genoegzame sterkte en bezetting ontbrak, haar, den tweeden dag van het beleg, bij verdrag over te geven. Ofschoon de regering der stad aan MONTCUCULI groote sommen tot afkoop van de plundering had gegeven, werd zij nogtans, tegen de voorwaarden van het verdrag, deerlijk geteisterd en geplunderd. De schade, hierdoor veroorzaakt, werd op meer dan 70,000 gulden geschat. Deze troepen hielden Amersfoort in bezit, totdat de verrassing van Wezel, door de Staten, hen noodzaakte het geheele Sticht, en dus ook AMERSFOORT, weder te verlaten, mit vrees van te worden afgesneden. Toen hierop de vijanden, den 24 dierzelfde maand, weder waren afgetrokken, werden verscheiden per-

zonen, die tot de overgave hadden medegewerkt, door den Raad van State met geldboete of ballingschap gestraft; wordende onder anderen de Bevelhebber VAN DORP gebannen.

Bij den inval der Franschen in Gelderland en Utrecht in 1672, bevond AMERSFOORT zich te zwak, om eenigen tegenstand te kunnen bieden, weshalve de Markgraaf DE ROCHEFORT zich van deze stad verkerde, welke, gedurende 17 maanden, door zware inkwartiering, brandschatting en velerlei gepleegde baldadigheden der soldaten, jammerlijk geplaagd werd, waartegen de Roomschegezinde burgers geene andere vertroosting hadden, dan dat de Grootte of St. Joriskerk hun ter godsdienstoefening was ingeruimd. De stad genoot, sedert dien tijd, eene tamelijke rust, tot in het jaar 1702, wanneer eene geweldige beroerte tusschen de regering en de burgerij ontstond, die zoo hoog liep, dat zij de geheele stad met den ondergang bedreigde, maar, door het onthalzen der twee voornaamste belhamels, PIETER VAN HOUTEN en RICHARD SAAB, twee aanzienlijke burgers, en de verbaring van den Oud Burgemeester WILLEM TEKMAN, die eerst met het zwaard over het hoofd gestraft werd, gelukkig werd gestuit en geëindigd.

Bij de burgertwisten in 1787, heeft een gedeelte der Staten van Utrecht hier eenigen tijd hun verblijf gehouden. Van de onlusten van dien tijd, en de wrange vruchten, welke zij den Nederlander, zoo vele jaren achter elkander, deed smaken, bleef Amersfoort ook geenszins verschoond; terwijl het Fransche dwangrijk, dat, van 1795 tot 1813, onder zoo vele onderscheidene vormen den Nederlanders op de schouders drukte, zich hier ook al te knellend heeft doen gevoelen, om reeds door de ingezetenen vergeten te zijn.

Behalve door de oorlogsrampen, is Amersfoort dikwijls door andere plagen bezocht geweest, als door brand, pest, en bijzonder ook door waterfloeden, die meest veroorzaakt werden door het Rijnwater, dat bij dijkbreuken, tusschen Rheenen en Wageningen, door en langs deze stad, den weg naar de Zuiderzee nam. Van zoodanige waterfloeden zijn voorbeelden geweest in de jaren 1477, 1552, 1595, 1643, 1651 en 1702; door welk ongeval somwijlen geheele poorten en stukken der wal weggespoeld zijn.

Amersfoort heeft onderscheidene beroemde mannen in allerlei vakken voortgebracht. De godgeleerden noemen er: WILLEM HENDRIKSEN, in de geleerde wereld meer bekend onder den naam van GULIELMUS HENRICI, eerst Regent der Hieronymusbroeders te Amersfoort, en later, in 1580, Generaal der geheele orde van den H. FRANCISCUS, van den derden regel; ELIAS VAN AMERSFOORT, Hoogleeraar in de godgeleerdheid, aan de hoogeschool te Bazel; JACOBUS THYMAEUS, gewoonlijk JACOBUS VAN AMERSFOORT, Hoogleeraar in de godgeleerdheid, en, in 1494, President van het St. Laurenscollegie te Keulen; MARCELUS LENT, Generaal der Reguliere Kanunniken van geheel Duitschland; THEODORUS VAN EMBEDEN, Overste van het St. Agnesklooster te Gorinchem, en een dier geestelijken welke den 8 Junij 1572, door de soldaten van LUXEY, op eene wreedaardige wijze werden om het leven gebracht, en door de Roomsche kerk als martelaars vereerd worden; CHRISTAAN VAN BRUSECOM, Hoogleeraar in de godgeleerdheid te Leuven; NICOLAUS ZOESIUS, (eigenlijk NICOLAAS VAN ZOEST) de vijfde Bisschop van 's Hertogenbosch, geb. 5 Augustus 1564, † 22 Augustus 1623; GUALTHERUS DE BRUYN, Hoogleeraar in de godgeleerdheid te Utrecht, † Julij 1633; LUDOVIGUS WOLZOGEN, Hoogleeraar in de kerkelijke ge-

schiedens van de doofachtige school te Amsterdam, † 13 Nov. 1686; en ABRAHAM ARENS VAN DER MEERSEN, Hoogleraar in de godgeleerdheid en kerkelijke geschiedenis, aan de kweekschool der Remonstranten te Amsterdam, geb. den 22 Feb. 1720, † 15 April 1794. — De regtsgeleerden: JOHANNES VONK, President over de Nederlandse zaken, van wege den Koning van Spanje, en Gezant bij de vredehandeling te Keulen, † 1683; ALBERTUS DE WILS, Ambassadeur van Keizer MAXIMILIAN II, aan het Turksche hof, † 21 Oct. 1588; JOANNES BERTINGIUS, Raadheer in den Hoogen Raad te Mechelen; zijn broeder JACOBUS BERTINGIUS, Hoogleraar in de regten te Douay, † 1611; WILHELMUS VONK, Ambassadeur van den Koning van Spanje, aan het hof van Denemarken; JONAS DE RUYCK, Hoogleraar in de regten te Douay; THOMAS ZORSIUS of VAN ZANOR, Hoogleraar in de regten te Leyden; zijnen zoon HENRICUS ZORSIUS, † 1697 en JACOB VAN SANTVOORT, beide Hoogleraren in de regten te Leuven. — De geneeskundigen: HENDRIK BOTTER, Hoogleraar te Marburg. — De natuur- en wiskundigen: EVERARD MEERVELD, Hoogleraar in de natuurlandte te Bremen. — De wijsgeeren: ARNOBIVS VAN MEL, Hoogleraar in de wijsgeerte te Francker. — Voorts de staatslieden: PAULUS BOIS, geb. 1531, † 1594, JONAN VAN OLDENBARNEVELD, geb. 14 Sept. 1547, en op het hofschavot onthald, den 13 Mei 1619, beide Advokaten van de Staten van Holland; EGERT DE VELDE TREBINGK, geb. 1701, † Junij 1783; PIETER BOTH, de eerste Gouverneur-Generaal van Nederlands Indië, op zijner terugreis naar het Vaderland, in 1613, door eene schipbreuk op de kust van het eil. Mauritius geworpen en aldaar overleden (1), en ADRIAAN JACOBSEN, die in 1639 Gouverneur-Generaal op de Kust van Guinea was. — De geschiedschrijvers: MICHAEL VAN LEEUW, † 1697, en Mr. GANNY WILLEM VAN OOSTRE DE BRUYN, geb. 17 Oct. 1727, † 16 Julij 1797. De geschied- en oudheidkundigen: MATTHYS TREBINGK, geb. 26 Febr. 1734, † 24 Dec. 1814. De Nederduitsehe dichters: FRANCIS LENTFRINCK geb. 11 Jan. 1717 † 13 April 1792, en PIETER PIVENS, geb. 14 Dec. 1749 † 20 Junij 1803; — en de schilders en bouwmeesters, LANSBERT VAN OORT, die in het midden der 16de eeuw geleefd heeft.

Het wapen van Amersfoort is een rood kruis of een regt opstaande balk, met eenen dwarsbalk daardoor, op een zilveren veld, met eene prinseskroon daarboven, en ter weerszijde een staande leeuw, die het wapenschild vast houdt. Op het oude zegel, dat zij reeds voor 1589 voerde komt de stad als Amsrwoorde voor.

AMERSFOORT, voorm. houten vesting in Oost-Indië, resid. en eil. Amboina, op de oostkust van het schiereil. Hitoe, tusschen Way en Tolehoe. Later stond hier een pagar van palissaden van denzelfden naam, die nu ook al verdwenen is.

AMERSFOORTSCHE BERGEN, hooge en zandige landstreek is de prov. Utrecht, vol van heuvels, pellen en kleine bosschaandjen, die zich ten Z. van de veenlanden van de Vuursche, tusschen de steden Utrecht en Amersfoort, in eene strekking van het Z. O. naar het N. W., wel 4 uren ver, tot dicht aan den Rijn, uitstrekken. De breedte, langs den Amersfoortschen weg, die er, genoegzaam in eene rechte lijn, zuidwaarts overheen loopt, is ruim 2 of 2½ u. gaans. Naar den kant van Utrecht, schijnt weleer de kerk van St. Pieter op de bergen gestaan te hebben, tot welker herbou-

(1) Zijn naam is op het eiland Mauritius verewigd, door eenen hoogen en wonderlingen kegelberg, die steeds den naam van Pieter Both draagt.

wing, nadat zij afgebrand was, door Keizer Hendrik IV, zekere landhoeve, Broekhoven of Broekerhoven genoemd, gelegen op de Veluwe, met al haar toebehooren geschonken werd. De hoogste dezer bergen, de Amersfoorderberg, ligt slechts 1½ min. Z. W. van Amersfoort; terwijl men op zijnen kruin, even ten O. vanden weg, onder eenige boomen eene verhevenheid ziet, die voormaals tot gerechtsplaats diende.

AMESTELLE, oude naam van de riv. den *Amstel*. Zie dat woord.

AMETH of AMET, neg. in *Oost-Indië*, resid. *Amboina*, op den noordoosthoek van het eil. *Noessa-Lavout*, $\frac{1}{2}$ m. N. van Akoong, met welke het langs eenen zeer aangename weg gemeenschap heeft, en $\frac{1}{2}$ m. O. van Nalabia, dicht bij den berg *Eryth*.

Zij staat onder eenen Radja, die ook te gebieden heeft over den Patti van Akoong, en telde in het begin der vorige eeuw 7000 inw., onder welke 319 weerbaren mannen en 197 dati's. In 1824 bestond de bevolking uit 814 z., onder welke 168 leden der Herv. kerk, en 193 schoolkinderen.

AMEYDE, gem. en d. in den *Ablasserwaard*. Zie *Amers*.

AMFOU, bergketen in *Oost-Indië*, op het *Sundasche* eil. *Timor*. Zij doorsnijdt dit eil. in zijne geheele lengte.

AMFUAN, neg. in *Oost-Indië*, op het *Sundasche* eil. *Timor*. Zij staat onder eenen Radja, die aan het Nederlandsche Gouvernement eijnsbaar is.

AMIS (KLEIN), eil. in *Oost-Indië*, ten N. van het eil. *Java*, en tot de prov. *Japara* behoorende.

AMISVOORT, oude naam van *Amersfoort*. Zie dat woord.

AMITIE (LA BONNE), kostgr. in *Nederlandsch Guiana*; kol. *Suriname*, aan den linker oever der Parakreek, tusschen Altona kostgr., bovenwaarts, en Mocha, kostgr., benedenwaarts; 2648 akk. groot.

AMKAMA, voorn. klooster van Premonstreter monniken, prov. *Friesland*, kw. *Westergoo*, griet. *Menaldumadeel*, onder het d. *Berlibum*. Het was eene uithof van het klooster *Lidlum*.

AMMABOLO of AMABOLO, voorn. neg. in *Oost-Indië*, eil. *Ceram*, niet ver van de riv. de *Latoe*. Het lag op de landengte *Hoewamohel* $\frac{1}{2}$ m. N. van *Essan*, maar werd in de 17de eeuw reeds aan deneg. *Lessida* getrokken.

AMMERS (GROOT-), gem. in den *Ablasserwaard*, prov. *Zuid-Holland*, arr. *Gorinchem*, kant. *Sliedrecht* (8 m. k., 4 s. d.), palende N. aan de Lek, O. aan *Nieuwpoort*, *Langerak* en *Oud-en-Nieuw-Goudriaan*, Z. aan *Ottoland*, W. aan *Brandwijk-en-Gijbeland* en aan *Streefkerk*. Zij bestaat uit de polders *Gelkenes*, *Ammers-Graveland*, *Achterland* en *Peulwijk*, en bevat het d. *Groot-Ammers*, benevens eenige verstrooid liggende woningen. De gem. beslaat 1838 bund., 56 v. roed., 87 v. ell. gronds, en heeft 130 h., 1 korenmolen, 1 dorpschool en 850 inw., die meest in landbouw, melkerij en veehandel hun bestaan vinden. Zij is eene heerlijkheid, thans behoorende aan het domein.

Het d. *Groot-Ammers* is tamelijk groot, en ligt $5\frac{1}{2}$ u. N. W. ten N. van *Gorinchem*, 3 u. N. ten O. van *Sliedrecht*, $\frac{1}{2}$ u. W. van *Nieuwpoort* en 5 u. Z. ten O. van *Gouda*, op den grond van *Gelkenes*. Tot de Herv. gem. behooren, behalve alle de inwoners van *Groot-Ammers*, ook nog die van den *Opperstok*, zijnde een gedeelte van *Streefkerk*, dat aan *Groot-Ammers* paalt, en ook altijd één ouderling en één diaken in den kerkenraad heeft. Deze gem. heeft hier eene kerk, die in de lengte gebouwd is, en eenen hoogen toren met eene achtkante spits heeft; telt 1000 ziel., en wordt tot de klass.

van *Gouds*, ring van *Vionen* gerekend. De Predikant wordt door den kerkeraad beroepen.

Het wapen van Groot Ammers is een schild van goud, beladen met eene achtpuntige ster van sabel (zwart).

AMMERS (KLEIN), gem. in den *Crimpenrewaard*. Zie AMMERSTOL.

AMMERS-GRAVELAND, pold. in den *Ablasserwaard*, prov. Zuid-Holland, arr. Gorinchem, kant. *Shiedrecht*, gem. *Groot-Ammers*, ten N. bepaald door Achterland, ten O. door Oud Goudriaan, ten Z. door Ottoland, en ten W. door Laag-Blokland en Brandwijk. Hij staat, met Achterland en Peulwijk, onder het bestuur van 7 Heemraden, 1 Waardsman, 1 Polderschout en Secretaris en 1 Penningmeester, en beslaat met deze polders 954 bund. grond, die door 3 molens droog gemalen worden. Het land ligt 8 palm. 1 duim 5 strepen onder A.P.

AMMERSTOL of Klein-Ammers, gem., in den *Crimpenrewaard*, prov. Zuid-Holland, arr. Rotterdam, kant. *Haastrecht*, (17 m. k., 3. s. d. 2 afk.), palende W., N. en O. aan Berg-Ambacht Z. aan de Lek, die het van Groot-Ammers scheidt. Het bevat het dorp Ammerstol en eenige verstrooid liggende huizen, beslaat 64 bund. 7. v. r. 1 v. c. gronds en heeft 82 h., 2 scheepmakerijen, 2 touwslagerijen 1 dorpschool en ruim 500 inw., die meest van den landbouw, de hoepelmakerij en de zalmvisschertij leven. Deze gem. is eene heerl., thans in eigendom bezeten door den Heer GYSBERT KAREL DUO BARON VAN HARDENBROEK VAN HARDENBROEK, te Sterkenburg, prov. Utrecht.

Het d. AMMERSTOL ontleent zijnen naam van eenen tol, die hier voorheen pleeg te zijn en den 25. Augustus 1401 door ALBRECHT VAN BEIJEREN naar Schoonhoven verlegd is. Vroeger werd het, zoo als nog meest in de wandeling, Klein-Ammers genoemd. Het ligt zeer aangenaam in het geboemte, 8 u. O. van Rotterdam, 2 u. Z. van Haastrecht, 1 u. W. van Schoonhoven, en $\frac{1}{2}$ u. N. van Groot-Ammers, binnen den Lekdijk, waaraan ook eenige huizen staan. Men gist, dat het zijne stichting aan het geslacht van van ARKEL zal verschuldigd zijn, hetwelk hier, zoo binnen als buiten den *Lekdijk*, vele goederen, zoo door gift, als door koop bezat; welke goederen zelfs in 1547 nog door ROBERT VAN ARKEL, die in dat jaar in eenen slag bij Luik sneuvelde, bezeten werden. Dat het van hoogen ouderdom is, lijdt geen twijfel, aangezien nog in het begin dezer eeuw voor zeker huisje, buitendijks staande, waar in vorigen tijd de kompiezen tot de ontvangst van den tol geplaatst waren, het jaartal 1521 te lezen was. Men wil, dat de plaats tot eene stad zoude aangelegd zijn, waarvan men nog eenige merkteekenen, onder anderen aan de haven, meent te vinden; zeker is het, dat het ten jare 1300 zoo welvarend was, dat men er tweemaal 's weeks marktdag hield, hetwelk niet te verwonderen is, als men weet, dat hier van alle goederen en koopmanschappen, die binnen Schoonhoven te koop werden aangebragt, alsmede van die welke overkocht weder teruggevoerd werden, zekere daartoe bepaalde tol moest worden betaald, maar dat alle zulke goederen en waren, die door de inwoners van Schoonhoven gekocht en niet naar elders vervoerd werden, vrij waren van den tol; terwijl tevens, de bewoners der omstreken van Schoonhoven, die hunne goederen en koopmanschappen op de wekelijksche markten te koop bragten en van daar overkocht terugvoerden, van het betalen van den tol uitgezonderd waren. Dit nu had noodzakelijk eenen gestadigen aanvoer van koopmanschappen herwaarts ten gevolge, en, daar de handel grootcu-

deels bestend in hout; planken, kolen, granen, wijn enz., welke langs den Rijn herwaarts afkwamen, bevorderde zulks merkelyk den bloei van dit plaatsje, die evenwel, na het verleggen van den tol naar Schoonhoven, allengs afnam. Toen echter VROUW JACOBA VAN BELJEREN den burgers van Ammerstol, ten jare 1421, een uitsluitend privilegie gaf, waarbij zij vrij verklaard werden van eenige tollén in Henegouwen enz., had dit ten gevolge, dat onderscheiden burgers van het naburige Bergambacht en andere omgelegen plaatsen hies hun burgerregt kochten, ten einde dezen vrijdom mede te genieten.

Men heeft er eene kruiskerk met eenen kleinen toren, die vóór de Hervorming eene parochiekerk was, onder het dek. *tusschen den Lek en den IJssel*. De keus van eenen Pastoor stond aan den Scholasticus van Oudmunster te Utrecht; de instelling werd door den Proost van dezelfde kerk gedaan. De kerk van AMMERSTOL is thans in gebruik bij de Herv. gem., welke, van de Reformatie af, tot het jaar 1668, met Bergambacht is gecombineerd geweest, maar in het laatst gemelde jaar daarvan afgescheiden werd. De eerste Predikant die deze gemeente afzonderlijk bediende was HERMANUS VAN HULST. Alle de inw. van AMMERSTOL, behooren tot deze gem., die tot de klass. van Gouda, ring van Schoonhoven gerekend wordt. Bij vacature heeft de kerkeraad een vrij beroep.

Het wapen van AMMERSTOL is een in tweeën gedeeld schild, van lazuur, welks eene zijde beladen is met eenen klimmenden Leeuw van zilver, en de andere met eenen klimmenden zalm van goud.

AMMERZODEN of AMERZODEN, gem. in de *Bommelerwaard*, prov. *Gelderland*, kw. en arr. *Tiel*, distr. *Bommelerwaard*, kant. *Bommel*, (21 m. k., 7. s. d.) palende N. aan de gem. *Kerkwijk*, O. aan *Hedel*, Z. aan de Maas, die haar van Noord-Brabant scheidt, W. aan *Neder-Hemert*, en bevattende de dorpen Ammerzoden en Well en de buurschap *Wordragen*, welke te zamen ééne Hooge Heerlijkheid uitmaken, die voorheen aan de VAN ANKELS toebehoord heeft, maar thans een eigendom is van den Heer LOUIS ALEXANDRE ALPHONSE BARON DE WOELMOND, te Op-Leeuw, in Belgisch-Limburg. Zij beslaat 1096 bund., 54 v. r., 17 v. e. grond, en bevat 240 h. en ongeveer 1800 inw., onder welke ruim 1200 R. K., 550 Herv. en 10 Evang. Luth. Meest allen vinden in den landbouw hun bestaan en zij kweeken veel aardappelen en hop aan. Men heeft in deze gem. 1 R. K. en 2 Herv. kerken, 2 kasteelen en 2 scholen, die te zamen 's winters door ruim 350 leerlingen bezocht worden.

Het dorp AMMERZODEN, door de landlieden meest ANELROY of ANELROYEN genoemd, is vrij groot, en ligt te midden van geboomte en bouwland, 6½ u. Z. W. van Tiel, 2 u. Z. van Bommel, 13 u. Z. W. van Arnhem en ¼ u. N. O. van Well. Men heeft er 116 h. en omtrent 900 inw. De Herv. hebben hier 1 kerk, die tot de gecombineerde gem. van *Well-Ammerzoden-en-Wordragen* behoort. De statie der R. K., die 1160 zielen telt, behoort tot het voorm. bisd. of vic. gen. apost. van 's Hertogenbosch, dek. van *Driel*. De Luth. behooren tot de gem. van *Bommel*. Er is hier ook eene school, die 's winters door ruim 200 leerlingen bezocht wordt.

Het wapen van AMMERZODEN is hetzelfde als dat van Arkel, bestaande in een gouden veld met twee roode banden, van boven met vier en van onderen met drie getakte pennen.

AMMERZODEN (KASTEEL EE), prov. *Gelderland*, kw., arr. en 6½ u. Z. W. van Tiel, distr. *Bommelerwaard*, kant. en 2 u. Z. van Bom-

mel, gem. *Ammerzoden*. Het is een deftig huis met vier ronde torens, waarvan de eene met eene sierlijke kap gedekt is. Het kasteel is door twee grachten omgeven, die door eenen hoogen aarden wal van een gescheiden zijn.

Voorheen schijnt dit kasteel door de Heeren VAN ARKEL te zijn bezeten geweest. In 1690 brandde het af, als wanneer Heer GEORGE VAN ARKEL, zes dagen na den brand, aan de gevolgen van dien overleed, terwijl alle titels en papieren, zoo betrekkelijk de heerlijkheid als anderszins, verloren gingen. Tien of twaalf jaren daarna was het in zijne tegenwoordige gedaante weder herbouwd.

Thans is het een eigendom van den Heer LOUIS ALEXANDER ALPHONSE BARON DE WOLFROND te Op-Leeuw, in Belgisch-Limburg.

AMMERZODEN-WELL-EN-WORDRAGEN heerl. prov. *Gelderland*. Zie **AMMERZODEN**.

AMMERZODEN-WELL-EN-WORDRAGEN (POLDER VAN), pold., in de *Bommelerwaard*, prov. *Gelderland*, kw. en arr. *Tiel*, distr. *Bommelerwaard*, karft. *Bommel*, gem. *Ammerzoden*, palende N. aan Kerckwijk, O. aan Hedel, Z. aan de Maas en W. aan Neder-Hemert. Hij bevat binnendijs 840 bund. en met de buitengronden of uiterwaarden 1000 bund. 84 v. r. 17 v. e.

AMMILATOE, strand aan een binnenwater in *Oost-Indië*, op de westzijde van het *Amboncha* eil. *Bonoa*. Men vindt er twee riviertjes, waarvan het water benedenwaarts brak is.

AMOERA, golf in *Oost-Indië*, op het eil. *Celebes*, aan de kust van *Manado*. Zij is wel vijf mijlen diep, heeft eenen goeden ankergrond en is vrij wel tegen alle winden beschut, zoodat de schepen er veilig in kunnen loopen, mits zij den Oosthoek vermijden, waar een breed rif is, dat al vrij ver in zee uitsteekt.

AMOERA of **AMORANG**, voornaam d. in *Oost-Indië*, prov. eil. *Celebes*, 8 mijlen Z. W. van *Manado*, aan eene golf van denzelfden naam, O. 38' N. B. 141° 51' O. L. Er is een opziener die onder den Adisistent Resident van *Manado* staat.

AMONJE, kl. riv. in *Oost-Indië*, op de Noordoost kust van het eil. *Java*, resid. *Grissee*. Zij ontlast zich, na eenen loop van het W. naar het O., bij de stad *Grissee*, tegen over den hoek van *Kamang* op het eil. *Madura*, in den mond der straat van *Madura*. Vóór haren mond liggen drie kleine droogten.

AMOR, naam, dien de riv. de *Lings* voorheen van *Leerdam* af tot aan haren uitloop, bij *Gorinchem* droeg.

AMPAT LAWANG, distr. in *Oost-Indië*, op het eil. *Sumatra*, ads. resid. *Benkoelen*.

AMPEL, eil. in *Oost-Indië*, ten N. van het eil. *Java*, resid. *Soerabaja*, wordende door twee uitloopen van de riv. *Kadiri* gevormd.

AMPEL, d. in *Oost-Indië*, op het eil. *Java*, resid. *Soerakarta*. Men heeft hier eenen zeer grooten en prachtigen Moorsche tempel, en naast dezen het graf van eenen nazaat van **SJECH IEN MOELANA** of **BEN ISRAEL**, den voornaamsten grondvester der Mohamedaansche godsdienst op *Java*, dien zij **Sultan AMPEL**, of anders de *Panombahan*, en ook wel den *Machdem*, d. i. den Heer, noemen, en van wien zij vele wonderen verhalen. Het graf op zich zelf is onaanzienlijk, en ligt slechts een weinig hooger, dan eene menigte anderen daar rondomliggende Moorsche graven, die allen den vorm hebben van gewone tuinbedden, aan welker beide uiteinden men eenen steen van 2 of 5 v. lang boven den grond ziet uitsteken. Indien men omtrent deze graven iets oureins bragt, zoude

dit zoo goed zijn, als of men met zija leven speelde; het is zelfs eene groote eer, wanneer iemand tot deze graven mag naderen, daar men beweert, dat het allen groote Heiligen zijn, die hier liggen.

AMPINAN, st. en haven in *Oost-Indië*, op het eil. *Lombok*, aan de straat van dien naam. Het is de voornaamste stad van het eiland.

AMPSEN, ook wel, ofschoon verkeerdelijk **AMSEN** of **AMSEN** gespeld, buurs in het graafsch. *Zutphen*, prov. *Gelderland*, kw., distr., arr. en 3 n. O. ten N. van *Zutphen*, kant. en $\frac{1}{2}$ u. N. van *Lochem*, gem. en $\frac{1}{2}$ u. Z. O. van *Laren*. Het is eene heerl., toebehoorende aan het aanzienlijk geslacht der **NAASLAS**, en thans in eigendom bezeten wordende door den H. E. M. G. Heer J. A. C. Baron VAN NAGELLE tot **AMPSEN**, te 's Gravenhage.

Er ligt hier een fraai buitengoed van denzelfden naam, en men telt er 150 inw.

AMSPORT, oude naam van **AMERSFOOR**. Zie dat woord.

AMSTEL, van ouds ook **AMSTRELS** geheeten, riv. in *Amstelland*, prov. *Noord-Holland*. Zij ontleent haren oorsprong uit den *Rijn*, door den *Aar* en de *Dreëcht*, alsmede door de *Kromme Mijddrecht*, ontstaat op de grenzen der prov. *Utrecht*, een weinig boven den *Ushoorn*, uit de vereeniging van de *Dreëcht* en de *Kromme Mijddrecht*, en heeft bij dit dorp, door middel van eene sluis; gemeenschap met het *Sijdelmeer*. Van daar vloeit zij noordwaarts langs *Thamen*, de *Vinkebuurt*, de *Nes*, de *Zwaluwenbuurt* en *Waardhuizen*, waar zij een eilandje vormt, naar *Ouderkerk*; ter rechterzijde, door de zoogenaamde *Nessersluis* gemeenschap hebbende met den *Waver* en bij *Ouderkerk* merkkelijk door de *Utrechtsche Vaart* versterkt wordende; voorts, in dezelve rigting, haren loop naar *Amsterdam* voortzettende, loost zij een gedeelte van haar water, door de *Weespervaart*, welke daar tevens het zuidelijke gedeelte der *Ringsloot* van het *Diemermeer* uitmaakt, in de nabijheid van het d. *Diemerbrug*, in het *Nieuwe diep* uit, terwijl zij nader bij de stad komende, ter andere zijde van dat meer, door de *Schulpbrug* weder langs de *Ringsloot*, nog een gedeelte in het *Nieuwe diep* afzet, van waar zij door de *IJpeelootersluis* bij *Zeeberg*, hare uitloozing heeft in de *Zuiderzee*; maar het is niet alleen door deze, des **AMSTELS** eigen uitwatering, dat zij zich ontlast, zij doet dit ook ten deele door de stad zelve, welke laatste zij met onderscheiden armen doorstroomt, van welke de middelste de sterkste is. In dezen middelsten arm, aanvankelijk de **Binnen-Amstel**, vervolgens het **Rokin** en eindelijk het **Warm** genoemd, ligt de zoogenaamde *Vijgendam*, die alleen het water onder zich doorlaat, doch de doorvaart belet, waarom de schepen, ten einde in het *IJ* te komen, kort nadat zij binnen de stad zijn, regts of den **Binnen-Amstel** verlaten, en, of door de *Zwanenburgergracht*, langs de *Oude Schans*, of door de *Prinsengracht* en *Nieuwe Rapenburgergracht* varen.

Vroeger was de vaart langs den **AMSTEL** alleen voor kleine schepen bruikbaar, en alle vaartuigen, die van vaststaande masten voorzien waren, of eene meerdere breedte hadden, dan ruim $\frac{1}{2}$ Nederl. el. moesten, even als die, welke met hooge opperlasten voortien, of eenigzins diep geladen waren, over het *Haarlemmermeer* en het *IJ* of wel over het *Haarlemmermeer* en den *Overtoom*, naar *Amsterdam* komen. De verhindering in de vaart uit *Amsterdam* naar den **AMSTEL**, voor schepen met staande masten, werd veroorzaakt door de gemetselde bogen, in de zoogenaamde *Hoogsluis*, zijde eencsteenen brug, ter plaatse, waar de **AMSTEL** in de

stad komt; van deze zijn, in 1822, de twee middelsten, ten dienste van de toen verlegd wordende Keulsche vaart, weggebroken, en hierdoor is eene opening ter doorvaart daargesteld, die van eene dubbele valbrug, met daaraan verbonden nederslaande balansen, voorzien en tusschen de hoofdmuren 8 ell en 1 palm wijd is. Om evenwel den AMSTEL ook voor diepgaande schepen bevaarbaar te maken, is de riv., in het verband met de Drecht en de Aar (zie dit art.), in 1824 en 1825, op het voorstel van den Heer JACOB DE JONGE (1), die het plan hiertoe en tot het doorbreken der bogen in de Hoogsluis, te Amsterdam, hetwelk daarmee in onmiddellijk verband staat, reeds in 1817, aan Z. M. den Koning had voorgedragen, van haren oorsprong af tot aan den Omval, ter breedte van 16 ell. in den bodem tot op 3 ell. beneden A.P., uitgediept; terwijl, van den Omval tot aan het paalwerk vóór de Hooge sluis, deze diepte zich over eene breedte van 41 ell. uitstrekt. De reden, waarom men de gouw hier breeder, dan in het overige gedeelte, gemaakt heeft, is, omdat aan den Omval de van Keulen op Amsterdam varende schepen op den Amstel komen. Voorts zijn mede, volgens het plan van gezegden Dijkgraaf, de bruggen aan den Uithoorn en te Ouderkerk zooveel verbreed, dat zij thans eene wijdte van 8 ell., 7 palm. en 3 d. binnen de kapitale hoofden, benevens eene bijzondere doorvaart voor de vlotten hebben, terwijl zij, ter wederzijden, van stevige remmingwerken ter lengte van 230 ell. voorzien zijn. Hiermede in verband zijn ook de bruggen, die binnen de stad, over den BINNEN-AMSTEL, de Zwanenburgwal en de Oude Schans lagen, namelijk de Magere brug, de Blaauwebrug, de Zwanenburgerbrug, de St. Antoniesbrug, de Keizersbrug, de Riddersbrug en de Kalkmarktbrug, die, op twee na, allen slechts eenen val hadden, door dubbele ophaalbruggen, met eene wijdte tusschen de kapitale hoofden van 9 ell., vervangen, en daar nu van de beide, op deze vaart liggende, schutsluizen, zijnde de Amstelsluis en de St. Antoniesluis, de eerste, tusschen de slagstijlen, 8 ell. en 7 palm. wijd, en in de kolk 47 ell., 7 palma. lang is, en de tweede, tusschen de slagstijlen, 8 ell. en 6 palm. wijdte, en in de kolk 47 ell., 6 palma. lengte heeft, zoo kunnen thans alle schepen, die 8 ell. breed en 43 ell. lang zijn, door Amsterdam, uit den Amstel naar het IJ varen. De uitvoering der werkzaamheden, zoo tot uitdieping van den Amstel, als tot verwijding der bruggen, was, bij Koninklijk besluit van 3 April 1823, opgedragen aan het *Heemraadschap van Nieuwer-Amstel*, welk collegie toen den titel liekwam van *Heemraadschap van den Amstel en Nieuwer-Amstel*, en bij hetwelk genoemde Heer JACOB DE JONGE gelijktijdig eerst als lid, vervolgens, gedurende de werkzaamheden, als Dijkgraaf werd aangesteld. Thans bestaat het Heemraadschap uit eenen Dijkgraaf, vijf Heemraden en eenen Secretaris.

Het aanleggen van het Oosterdok of de Oosterhaven te Amsterdam, heeft weder eenige verandering in de gemeenschap tusschen den Amstel en het IJ te weeggebragt, en wel, dat de Scharbiersluis en de St. Antoniesluis te voren aan de schepen van den Amstel komende ter doorschutting in het IJ dienden, terwijl die schepen nu

(1) Het is uit 's mans, niet in den handel aanwezige, gedrukte beschrijving, getiteld: *De Amstel, de Drecht en de Aar voor grootere schepen bevaarbaar gemaakt, dat wijf, zoo noemde deze werken, als die aan de Aar en Drecht, veel ontleend hebben.*

door deze sluzen in de voorzeide haven komen, uit welke zij, door de Oosterdoksluizen, in het IJ geraken. Die schepen echter, welks het Oosterdok niet willen aandoen, varen links af uit de Oude Schans langs de Waal, onmiddellijk in het IJ.

AMSTEL (BINNEN), het gedeelte van den middelsten arm der riv. den *Amstel*, binnen *Amsterdam*, van de Hooge Sluis tot aan de Halvemagnsbrug.

AMSTEL (KROMME), riv. in *Amstelland*. Zie BULLEWIK.

AMSTEL (NIEUWER-), kant., prov. *Noord-Holland*, arr. *Amsterdam*, palende N. aan de kant. *Amsterdam*, n°. 1, 3, 5 en 6, O. aan het kant. Ouder-Amstel, waarvan het gedeeltelijk door den *Amstel* gescheiden wordt, Z. aan het kant. Aalsmeer en W. aan het *Legmeer*, het kant. Aalsmeer en het *Haarlemmermeer*. Het bevat in de twee gem. Nieuwer-Amstel en Rietwijk-en-Rietwijkeroord 5000 bund. land, en ruim 4900 inw.

AMSTEL (NIEUWER-), oudtijds NIEUW-AMSTEL, gem. in *Amstelland*, prov. *Noord-Holland*, arr. *Amsterdam* (4 m. k., 8 s. d.), palende N. aan *Amsterdam*, O. aan den *Amstel*, die haar gedeeltelijk van de gem. *Watergraafsmeer* en Ouder-Amstel scheidt, Z. aan *Thamen-en-Uithoorn*, en W. aan de *Legmeer*, de gem. *Aalsmeer-en-Kudelstaart*, *Rietwijk-en-Rietwijkeroord* en *Sloten-Sloterdijk-Osdorp-en-de-Vrije-Geer*. Zij bestaat uit verscheiden polders, als daar zijn: de *Buitenveldsche polder*, de *Amstelveensche of Middelpolder*, de *Bovenkerkerpolder*, de *Outewaler-of Over-Amstelpolder*, benevens een gedeelte der *Stadspolder*. Zij bevat het d. *Amstelveen*, de buurten: *Aan-de-Schulpbrug*, *Over-Ouderkerk*, *Zwaluwenbuurt*, *De-Hand-naar-Leyden*, *Aan-de-Noordammerbrug*, de *Dubbele-buurt-aan-den-Overtoom*, benevens gedeelten van de buurten de *Nes*, *Waardhuizen*, *Aan-de-Weesper-zijde*, *Aan-de-Utrechtsche-zijde* en *Aan-den-Overtoomschen-weg*; alsmede de *Amsteldijk*, de *Legmeerdijk*, de *Amstelveensche-weg*, *Buitenveldert* en *Bovenkerk*. De gem. *Nieuwer-Amstel* beslaat 4877 bund. 19 v. r. 61 v. e. gronds, en heeft 1400 h., 1 Herv. kerk, 5 Roomsche kerken, 4 scholen en dep. der *Maatschappij Tot Nut van 't Algemeen*, dat den 23 October 1820 opgericht is, en 16 leden telt. 1 pottenbakkerij, 1 kaarsenmakerij, 2 katoendrukkerijen, 1 kruidmolen, 1 glasblazerij, 2 grutterijen, onderscheidene leerlooijerijen, eene leerlakkerij, vele buitenplaatsen en 4850 inw., die meest in landbouw, vetweiderij, melkerij en weenderij hun bestaan vinden, en onder welke ongeveer 2200 Herv., die allen tot de gem. van *Amstelveen* behooren, ruim 1400 R. K., die tot de statien van *Bovenkerk*, *Buitenveldert*, de *Nes-en-Zwaluwenbuurt* en de *Quakel* gerekend worden, van welke laatste statie de kerk eigenlijk buiten de gem. *NIEUWER-AMSTEL* gelegen is, terwijl daarentegen de meeste leden der statien, waartoe de onder *NIEUWER-AMSTEL* staande kerken op het *Rustenburgerpad* en de *Liefde*, aan de *Laangebaleekersloot*, behooren, onder *Amsterdam* wonen. Voorts heeft men onder *NIEUWER-AMSTEL* 140 Luth., ettelijke Doopsg. en eenige Joden, die tot hunne respectieve gem. te *Amsterdam* behooren.

Het bestuur der polders onder *NIEUWER-AMSTEL* of liever over den *Buitenveldschen*, den *Middel-* en den *Vrijen Bovenkerkerpolder*, werd, volgens octrooi van Keizer KAREL V, gegeven den 31 December 1820, aan eenen *Dijkgraaf*, vier *Heemraden* en eenen *Secretaris* opgedragen. De Keizer noemde dat collegie toen *Dijkgraaf en Heemraden van*

den lande en dorpe van Amstelveen, later schreef het zich *Dijkgraaf en Heemraden ter Nieuwer Amstel*, en dezen naam heeft het behouden tot in 1825, toen het met één Heemraad vermeerderd werd, en den titel ontving van *Heemraadschap van den Amstel en Nieuwer-Amstel*.

Deze gem. is eene heerl., die meestal onder den naam van **AMBACHTSHEERLIJKHEID VAN ANSTELVEEN** voorkomt. En ofschoon, in eenen brief van den jare 1434, het **AMBACHT VAN ANSTELVEEN** van het **AMBACHT VAN NIJEN-AMSTEL** onderscheiden wordt, is het evenwel waarschijnlijk, dat men in dien brief, door het **AMBACHT VAN ANSTELVEEN**, het dorp van dien naam, en, door dat van **NIJEN-AMSTEL**, de rondom gelegen landerijen te verstaan hebbe. De naam van **NIJEWER-AMSTEL** wordt niet vóór het jaar 1334 gevonden. Geheel *Amstelland*, in het begin der veertiende eeuw, na het overlijden van **GUIDO VAN HENEGOUWEN**, Bisschop van Utrecht, in handen der Graven van Holland gekomen zijnde, werd het **AMBACHT VAN ANSTELVEEN**, door Hertog **ALBRECHT VAN BEJEREN**, in het jaar 1399, voor ruim 5000 schilden (d. i. 4900 gulden), verkocht aan Heer **KOENRAAD VAN OOSTERWIJK**, den zoon van 's Graven Hofincoster **WILLEN KUZER**, die deze ambachtsheerlijkheid, vier jaren later, weder overdeed aan **MARGARETHA VAN KLEEF**, gemalin van den genoemden Hertog **ALBRECHT**, na wier overlijden zij kwam aan hare moeder, insgelijks **MARGARETHA VAN KLEEF** genaamd, die ze, in het jaar 1411, overdeed aan hare andere dochter **CATHARINA VAN KLEEF**, van welke zij verder, in het jaar 1430, bij koop overging aan **HENDRIK VAN BORSELEN**, Heer van Veere, wiens kleindochter **MARGARETHA VAN BORSELEN** haar, bij haren echt met **WALRAVE VAN BREDERODE**, ten huwelijk bragt. Haar zoon **REINOUW VAN BREDERODE** verkocht ze eindelijk, in het jaar 1529, voor de som van 3000 gulden in gereeden gelde en eene eeuwige onlosbare rente van 860 gulden jaarlijks, aan de stad *Amsterdam*, door welke zij thans nog bezeten wordt.

Het wapen dezer gem. is een rood schild, met twee zwarte dwarsbalken doorsneden; op den bovensten balk staan drie witte kruisen en op den ondersten één.

AMSTEL (OUDER-), kant., prov. *Noord-Holland*, arr. *Amsterdam*, palende N. aan het kant. Nieuwer-Amstel en het IJ, O. aan de kant. Weesp en Baambrugge, welke laatste tot de prov. Utrecht behoort, Z. weder aan het kant. Baambrugge, en W. aan het kant. Nieuwer-Amstel, waarvan het hier door den Amstel gescheiden is. Het bevat de volgende 3 gem. Ouder-Amstel, Diemen en Watergraafsmeer, en daarin 4237 bund. 65 v. r. 96 v. e. gronds, en ruim 5300 inw.

AMSTEL (OUDER-), oudtijds **OUDER-AMSTELS**, gem. in *Amstelland*, prov. *Noord-Holland*, arr. *Amsterdam*, kant. *Ouder-Amstel*, (4. m. k., 8 s. d.), palende N. aan de gem. Watergraafsmeer, O. aan de gem. Diemen, Bijlmermeer en Abcoude-Proostdijne-en-Aasdom, welke laatste tot de prov. Utrecht behoort, Z. aan de gem. Waverveen, mede in de prov. Utrecht gelegen, en W. aan den Amstel, die haar van de gem. Nieuwer-Amstel scheidt. Zij bestaat uit vijf voorname polders, zijnde: de Grootte-Duivendrechter polder, de Kleine-Duivendrechter-polder, de Holendrechter-polder, de Bullewijk en de Ronden-Hoepen-polder, en bevat het d. Ouderkerk-aan-den-Amstel, de buurten: Aang-den-Omval, Groot-Duivendrecht, Klein-Duivendrecht, Holendrecht, de Bullewijk, Rijke-Waver en gedeelten van de Nes en Waard-

huizen. De gem. **OUDE-AMSTEL** beslaat 3049 bund. 94 v. r. 48 v. e. gronds, en heeft 306 h., 1 Herv. kerk, 2 R. K. kerken, 1 buskruid-, 1 ver-, 1 traas- of cement- en 2 snuifmolens, 1 grutterij, eene algemeene burgerlijke begraafplaats, eene afzonderlijke begraafplaats voor de R. K., en een fraai kerkhof der Portugesche Joden, dat, naar men meent, op dezelfde plaats is, waar *Reigersbroek* of *Reigersbosch*, een lusthuis der Heeren van **AMSTEL**, gestaan heeft. Vroeger bestond hier ook eene porseleinfabriek, maar deze is sedert onderscheidene jaren vernietigd. Men telt er 2000 inw., die zich meest met landbouw, vetweidertij, melkerij en veenderij generen en onder welke zich ruim 900 Herv., die allen tot de gem. *Ouderkerk-aan-den-Amstel* behooren, 1050 R. K., die tot de statien *Bullewijk* en *Duisendrecht* gerekend worden, 18 Ev. Luth., 8 Rem. en 20 Joden bevinden, die tot hunne respectieve gem. te **AMSTERDAM** behooren.

Deze gem. is eene heerl., meest onder den naam van **AMBACHTSHEERLIJKHEID VAN OUDERKERK** bekend. Zij was, even als geheel Amsteland, in het begin der veertiende eeuw, in den boezem der grafelijkheid van Holland gekomen, en bleef daarin tot in het begin der vorige eeuw, zonder ooit in leen uitgegeven, verkocht of verpand te zijn geweest. De stad Amsterdam had reeds vroeg het eigendom over **OUDE-AMSTEL** trachten te verkrijgen, vooral werden hiertoe pogingen aangewend, in het jaar 1638, toen Gecommitteerde Raden van Holland dienstig gevonden hadden, eenige der Grafelijkheidsdomeinen te verkoopen, als wanneer de Vroedschap van Amsterdam, onder anderen, ook van deze heerl. door aankoop trachtte meester te worden, hetwelk echter te dier tijd niet gelukte. In 1674 wendde de Vroedschap dier stad weder pogingen aan, om deze heerl., voor eene redelijke som, in pandschap te verkrijgen, maar het verzoek, te dien einde ingezonden, werd door de Staten van Holland van de hand gewezen, zoodat de stad eindelijk besloot, er door aankoop eigenaar van te worden, hetwelk evenwel eerst in 1731 gelukte, toen deze heerl. voor eene som van 25,100 gulden, aan haar overging; zoodat het heerlijk regt over **OUDE-AMSTEL** thans wordt uitgeoefend door Burgemeester en Wethouders der stad Amsterdam.

Het wapen van **OUDE-AMSTEL** is een rood schild, met twee zwarte dwarsbalken doorsneden; op den bovensten balk staan drie en op den ondersten twee witte kruisen.

AMSTEL (SLOT TE), voorn. kast. in *Amstelland*, prov. *Noord-Holland*, vermoedelijk gestaan hebbende op een gedeelte van den grond, waar nu *Amsterdam* ligt, en wel bewesten den Amstel, op of aan den dijk, omtrent of op de hoogte der Oude- en Papenbruggen, naar sommigen willen tusschen de Vrouwen- en de Dirk-van-Hasseltsteeg (waarschijnlijk eigenlijk de *DIRK-VAN-AS-zijn-steeg*). De gissing, dat dit slot te dier plaatse gestaan hebbe, schijnt te meer gegrond, omdat men aldaar, oude stukken van muren en grondslagen van torens gevonden heeft. Men vermoedt, dat het door **EGBERT VAN AMSTEL**, die in 1155 leefde, gesticht zij; ten minste in de twaalfde eeuw was het reeds in stand. Het schijnt de eerste aanleiding tot het bouwen van Amsterdam te hebben gegeven. Men gist namelijk, dat ecnige visschers, omstreeks het jaar 1177 en 1200, hunne hutten aan de overzijde van den Amstel, onder de beschutting van het slot, hebben neder geslagen, welke buurt, allengs toenemende, eindelijk tot de tegenwoordige groote en wijd vermaarde koopstad is aangegroeid. Het is niet onwaarschijnlijk, dat de Oudebrug tot vereeniging van de buurt met het slot gediend hebbe.

Dit slot werd , omtrent 1905, door de Kennemers en Westfriezen, onder aanvoering van WOUTER VAN EGMOND en ALBRECHT, Baanderheer van BREDEBODE, in brand gestoken. Later schijnt het weder opgebouwd, en, in 1282, door JAN VAN PERSYN bezeten te zijn. In vervolg van tijd echter zouden de Hollandsche Graven het in hunne magt hebben gehad. In de veertiende eeuw andermaal geslecht zijnde, is de grond gedeeltelijk eenigen tijd onbetimmerd gebleven, en naderhand door de grafelijkheid bij perceelen aan partikulieren verkocht.

AMSTELDAM, st. in *Amstelland*. Zie AMSTERDAM.

AMSTELDIJK, dijk in *Amstelland*, prov. *Noord-Holland*, arr. *Amsterdam*, kant. en gem. *Nieuwer-Amstel*. Zij strekt zich van het tolhek, 10 min. buiten de Utrechtsche poort der stad Amsterdam, langs den Amstel tot aan de buurt Over-Ouderkerk uit.

Aan dezen dijk vond men voorheen eene bijna onafgebrokene reeks buitenplaatsen, van welke echter de meesten, in den aanvang dezer eeuw, gesloopt, en door landerijen en boerenwoningen vervangen zijn, ruim halverwege op den N. O. hoek van het Kleine Loopveld ligt het Kalfje, eene herberg, die nog al dikwijls door de Amsterdammers bezocht wordt. De buurt langs dezen dijk, welke dient, om den Buitenveldschen en den Amstelveenschen polder tegen het Amstelwater te beschutten, bevat omtrent 150 inw.

AMSTELEIND, voorm. geh. in de *Meijerij van 's Hertogenbosch*, kw. *Maasland*, prov. *Noord-Brabant*, arr. en ongeveer 4 u. O. ten N. van 's Hertogenbosch, distr. en 5 u. N. O. van Bostel, gem. en ruim $\frac{1}{2}$ u. Z. W. van Oss, $\frac{1}{2}$ u. N. W. van Heesch.

De Heeren van Oss hadden hier hunne hoeve.

AMSTELHOF, oud adellijk huis in *Amstelland*. Zie RUISCHENSTEIN.

AMSTELLAND, in vroegere tijden onder den verkorten naam AMSTELLE voorkomende, voorm. baljuwschap, prov. *Holland*, dat, volgens de oudste verdeeling dier provincie, tot *Kennemerland* en *Westfriesland* gerekend werd, maar, volgens eene latere verdeeling, tot het *Zuiderkwartier* behoorde. Het grensde ten N. O. aan het IJ, ten O. aan den Muiderban, Weesperkerspel en het Bijlamermeer, ten Z. Z. O. en ten Z. W. aan de prov. Utrecht, en ten W. aan een gedeelte van Kennemerland. Het bevatte de stad Amsterdam, benevens de dorpen Amstelveen, Ouderkerk, Diemen en Waverveen, alsmede de amb. heerl. Waveren, Botshol en Ruige-Wilnis, en werd door den Amstel in twee deelen gescheiden. Aan de westzijde lag Nieuwer-Amstel of het Regtsgebied van Amstelveen. Aan de oostzijde lag Ouder-Amstel of het Regtsgebied van Ouderkerk, de Outewaler of Over-Amstelsche polder, de ambachten Diemen en Waverveen, behalve nog het Diemer- of Watergraafsmeer, Waveren, Botshol en Ruige-Wilnis. Zoodat het, in het tegenw. *Noord-Holland*, het kant. *Ouder-Amstel* en het grootste gedeelte van *Nieuwer-Amstel*, en, in de prov. Utrecht, een klein gedeelte van het kant. *Baambrugge* besloeg.

Twee Dijkgraaf- en Hoogheemraadschappen zijn er die AMSTELLAND betreffen, en waarover de Baljuw van ouds als Dijkgraaf is aangesteld, als: het Hoogheemraadschap van Amstelland en het Hoogheemraadschap van den Zeeburg of Diemer- en Muider-zeedijk.

De grond is hier laag, week en moerassig, zoodat er weinig zaailand, maar meest wei- en veenland gevonden wordt, van welk laatste een aanmerkelijk gedeelte tot waterplassen is uitgeveend.

Hier wordt ook, voornamelijk in de nabijheid van Amsterdam, veel groente aangekweekt, die dagelijks in gezegde stad ter markt wordt gebragt. In den Amstel, de veenplassen en de andere wateren wordt eene groote hoeveelheid baars, snoek, karper, brasem; maar vooral paling, gevangen.

ANSTELLAND was vroeger eene heerl., van welke de Heeren den titel van Heeren van ANSTEL voerden. Het eerst dat men daarvan gewag gemaakt vindt, is ten jare 1019, in eenen brief, die aan ABELBOLD, den negentienden Bisschop van *Utrecht*, wordt toegeschreven, en waarin de Heeren van ANSTEL, als leenmannen der Utrechtsche kerk, voorkomen. Op het midden der twaalfde eeuw bezat ROBERT van ANSTEL de heerl. van ANSTEL nog als leenman der Utrechtsche kerk. Na reeds vroeger met HERBERT, den zes en twintigsten Bisschop, in geschil te zijn geweest, geraakte EGBERT weder in twist met GODVVAARD van REEKEN, die in 1156, na het overlijden van HERMAN van HOORN, als HERBERTS opvolger, tot de bisschoppelijke waardigheid verheven was. Deze oneenigheid was veroorzaakt, doordien de Heer van ANSTEL den Bisschop de inkomsten van ANSTEL en het omgelegen land onthield, op welke GODVVAARD een gegronde regt meende te hebben. EGBERT werd diensvolgens gebannen, en moest zich op bevel van den Keizer weder, op zeer nadeelige voorwaarden, met den Bisschop verzoenen; zoodat hij nu alles, wat hij voorheen in ANSTEL leenroerig bezeten had, slechts als Stedehouder van den Bisschop behouden kon. Zijnen zoon, GJESBERT I, Heer van ANSTEL, vinden wij echter weder als leenman van den Bisschop van Utrecht vermeld. Deze koos, in den twist tusschen Graaf LODEWIJK van LOON en WILLEM Graaf van *Holland*, even als zijn leenheer OTTO I., de drie en dertigste Bisschop van *Utrecht*, des eersten zijde, en hielp hem, met zijne gemalin ADA, naar Utrecht ontvlugten; maar dit kwam hem duur te staan, want de Kennemers en Westfriezen staken den dam in den Amstel door, en liepen geheel ANSTELLAND, al roovende en plunderende af. In den oorlog tusschen OTTO II., den vier en dertigsten Bisschop van *Utrecht*, en RUDOLF, Kastelein van *Koeverden*, met den Bisschop te veld getrokken zijnde, werd hij, bij Ane, onder Grambergen, zwaar gewond en gevangen genomen, terwijl de Bisschop in den strijd omkwam. Van zijnen overwinnaar vrijheid bekomen hebbende, om tegenwoordig te zijn bij de verkiezing van eenen nieuwen Bisschop, mits hij op zijn krijgsmanswoord beloofde, dadelijk na den afloop dier verkiezing terug te komen, werd hij door den nieuw verkoren Bisschop, WILBRAND van OLDENBURG, van zijne gelofte ontslagen, onder voorgeven, dat RUDOLF voor niets anders dan een oproermaker te houden was, aan wien men zijn woord niet behoefde gestand te doen. Na dien tijd vinden wij de Heeren van ANSTEL altijd, met betrekking tot hunne heerlijkheid ANSTELLAND, als leenheeren van de Utrechtsche kerk genoemd. Toen echter GJESBRECHT IV, Heer van ANSTEL, om zijne medepligtigheid aan den moord van FLORIS V, Graaf van *Holland*, het land moest ruimen, werden zijne goederen verbeurd verklaard, en heeft, sedert dien tijd, ANSTELLAND dan eens onder Utrecht, dan weder onder Holland behoord. Uit een vredesverdrag tusschen WILLEM van MECHLEN, den een en veertigsten Bisschop van *Utrecht*, en JAN I, Graaf van *Holland*, in 1297 gesloten, blijkt het, dat de Bisschop over deze heerl. gezag had, of waande te hebben. Volgens deze overeenkomst moest de Bisschop haar aan den Graaf te leen opdragen, om er naar zijn welgevallen eenen man in te zetten, die

den Bisschop moest hulde doen. Graaf JAN II gaf, omstreeks het jaar 1500, de heerl. aan zijnen broeder GUIDO VAN AVESSIE, om die te behouden, tot dat hij in het bezit van een Bisdom of iets anders van gelijke waarde zoude gesteld zijn, of anders tot aan zijnen dood, in welk geval die goederen weder aan den Graaf moesten komen, maar, ofschoon Guido den Bisschop WILLEM, die, na eenen inval in ANSTELLAND gedaan en daar vele verwoestingen aangerigt te hebben, in 1501, in een gevecht gesneuveld was; dadelyk opvolgde, bleef hij nogtans in het bezit van ANSTELLAND, tot in 1511, wanneer hij het aan WILLEM III, Graaf van Holland, afstond, op voorwaarde, dat deze heerlijkheid nooit van de graaflijkheid mogt gescheiden, of als een eigendom van het Sticht beschouwd worden. Keizerin MARGARETHA verklaarde, bij handvest van het jaar 1546, AMSTERDAM, waaronder men hier ook ANSTELLAND verstaan moet, nooit te zullen scheiden van de graaflijkheid, waaraan het sedert, zonder verhindering der Utrechtsche Bisschoppen, schijnt gebleven te zijn.

In het jaar 1687 leed ANSTELLAND veel overlast van eenen hoop Engelsche ruiters, die in het Sticht lagen, en hunne soldij, welke zij van hunne Koningin moesten vorderen, uit 's Gravenhage dreigden te halen, waarom zij Holland aan vele oorden afstiepen.

AMSTELLAND, dek., aartspr. van *Holland-en-Zeeland*, prov. *Noord-Holland*, bevattende de volgende 50 statien: Amsterdam (18), Abcoude, Bovenkerk, Buitenveldert, Bullewijk, Diemerbrug, Duivendrecht, 't Kalf, Kudelstaart, Nes-en-Zwaluwenbuurt, Nieuwendam, Quakel en Zaandam, die bediend worden door 51 Pastoors, en ongeveer 44,000 zielen tellen.

AMSTELLAND (HOOGHEEMRAADSCHAP VAN). Dit bestaat in het bestuur over de wateren, die over ANSTELLAND in het IJ en de Zuiderzee uitgelopen worden, en is van wijder uitgestrektheid dan het Baljuwschap van dien naam; want het bevat alle landen, zoowel buiten als in ANSTELLAND gelegen, die met elkanderen over ANSTELLAND uitwateren, in het IJ en de Zuiderzee.

De landen van ANSTELLAND en anderen, welker wateren met die van ANSTELLAND gemeenschap hadden, plagten, in overoude tijden, eens vrije uitwatering te hebben door den AMSTEL in het IJ. Maar toen in de veertiende eeuw, ter plaatse, waar nu Amsterdam ligt, een dam in den Amstel gelegd was, werd daardoor deze uitwatering verhinderd. De Heeren van AMSTEL stonden haar wel aan de ingezetenen hunner heerl. toe, maar vreemden, die voorheen over ANSTELLAND plagten uit te wateren, moesten deze vrijheid nu koopen. Die van Nieuwveen en Kalslagen deden vóór het einde der dertiende eeuw, toen de Heeren van AMSTEL nog Heeren van Amsterdam waren, en werden in het jaar 1564, door Hertog ALBRECHT VAN BELJEEN, in het gekochte regt, bevestigd. Te zijne tijde bestonden er reeds een Heemraad en eenige Sluismeesters in ANSTELLAND, zoo als blijkt uit eenen zijner brieven van 17 October 1587, gegeven ten overstaan van twee Heemraden, PIETER ALLART en GODEVAART TRUDENSZ. Het regt van uitwatering werd, in het jaar 1411, ook gekocht door die van Reijerskoop, Bijleveld, Achthoven en Mastwijk, allen op Stichtschen bodem, ten Z. van den Ouden Rijn of de Leydsche vaart gelegen, die, sedert, eene uitwatering gegraven hebben, de Bijleveld genaamd. Ook blijkt het uit brieven, die op het einde der vijftiende en in het begin der zestiende eeuw uitgevaardigd zijn, dat de Proostdij van Meijert of Mijdrecht, in het gemeen de Proostdij van St. Jange-

zand, en hare aanhoorigen omtrent Ouder- en Nieuwer Amstel, heggrijpende Mijdrecht, Thamen, Uithoorn, Wilnis, Westveen, Blokland, Stichtsch-Kudelstaart en Achttienhoven, toen ook reeds het regt, om over AMSTELLAND uit te wateren, verkregen hadden.

Het HOOGHEERADSCHEP VAN AMSTELLAND staat, op bevel van Keizer KAROL V in dato 25 September 1525, onder het bestuur van eenen Dijkgraaf en zes Hoeraden.

AMSTELODAMUM, latijnsche naam van de stad AMSTERDAM. Zie dat woord.

AMSTELREDAMME, oude naam van de stad AMSTERDAM. Zie dat woord. AMSTELSLUIS, sluis binnen Amsterdam in de riv. den Amstel. Zie dit laatste woord.

AMSTELVEEN, oudtijds AMSTELVEES, d. in *Amstelland*, prov. Noord-Holland, avv. en 1½ u. Z. van Amsterdam, kant. en gem. Nieuwer-Amstel, 1 u. W. van Ouderkerk, 1½ u. N. O. van Aalsmeer en 2 u. N. van den Uithoorn, in den *Amstelveenschen* of *Middendorp*, aan de Poel, zijnde een plasje, dat met het Legmeer gemeenschap heeft. Het d., dat ontwijfelbaar zijnen naam ontleent van de menigte daar rondom gelegen veenen en de nabijheid van de rivier den Amstel, is tamelijk groot, en bestaat in eene rechte straat, ter weerszijde met huizen bebouwd.

De oudste kerk uit dit d. is, door de Kennemess of de Stichtschen, gedurende de Hoeksche en Kabeljaauwsche twisten afgebrand; de godshuisbewaarders of kerkmeesters moesten toen, om de kosten tot het herbouwen der kerk te vinden, eenige kerkegoederen verkoopen. Vóór de Reformatie was de Kerk van AMSTELVEEN aan den H. URBANUS toegewijd. Wij vinden opgeteekend, dat de tegenwoordige kerk, die bij de Herv., gebruikt wordt, in 1504 zoude gesticht zijn, zoodat het jaar 1641, dat aan den toren te lezen staat, zal moeten aanduiden, dat zij toen vernieuwd is. Het is eene nette, ruime en luchtige kruiskerk, die een zeer goed orgel heeft, en met een fraai grafteeken voor den Nederduitschen en Latijnschen dichter JOHAN VAN BROEKHUIZEN, die aldaar begraven ligt, prijkt. Het koor, dat achter den predikstoel is, wordt door een hek van het schip der kerk afgescheiden. Midden op het kruis staat een fraaije spitse toren, die van uur- en alagwerk voorzien is. De dorpsschool, die door ruim 150 leerlingen bezocht wordt, is achter de kerk gelegen. De Herv. gem., die ongeveer 2200 zielen telt, behoort tot de class. van Amsterdam, ring van Weesp. Het beroep van den Predikant geschiedt met agreatie van de Regering van Amsterdam. Na de Reformatie waren de gem. van AMSTELVEEN en *Ouderkerk* aanvankelijk gecombineerd. De eerste Predikant in deze combinatie was GERARD PAULI, die er in 1586 de dienst waarnam. In 1596 werden deze gem. echter gesecheiden, sedert wanneer de Predikant PIETER POPPEUS EDESS, die tot dus verre de combinatie bediend had, alleen te AMSTELVEEN de dienst waarnam. De R. K. worden gedeeltelijk tot de statie van *Bovenberk*, gedeeltelijk tot die van *Buitenveldert* gerekend, terwijl die van de overige gezindten tot hunne respectieve gem. te Amsterdam behooren.

Men heeft hier ook een aanzienlijk, in 1765 gebouwd Diakoniehuis en een wel ingerigt Armhuis, beide voor de Herv., terwijl in het laatste ook de Luth. weezen uit de gem. Nieuwer-Amstel besteed worden. Het R. K. W e e s h u i s, dat hier vroeger stond, is bij den brand, die in den nacht tusschen 25 en 26 Junij 1792 dit dorp teisterde, met 73 of 74

woonhuizen in kolen gelegd, zijde, bij dit ongeluk, in het gezelschap gesticht een kind van negen jaren in de vlammen omgekomen. Na dien tijd is er een R. K. Wees- en Armhuis aan den Overtoomschen weg gesticht.

In het jaar 1823 werd AMSTELVEEN door Keizer KARL V met eene vrije paardenmarkt begiftigd, die hier nog den 31 Augustus gehouden en vrij druk bezocht wordt. Ook heeft dit dorp des zomers veel doortogt van rijtuigen, daar de gewone weg van Gouda naar Amsterdam hier doorloopt, terwijl deze weg, die voorheen door het mulle zand liep, thans, tot aan de Hand naar Leyden, bestraat is.

Den 30sten Sept. 1787 had er te AMSTELVEEN een scherp gevecht tusschen de Hollandsche Patriotten, onder aanvoering van den Kolonel DE PORTZ, en de Pruiszen, onder den Luitenant-Generaal VAN KNORR, plaats, tengevolge waarvan de eersten, na eenen hardnekkigen, tegenstand, ten laatste het dorp moesten ontruimen.

In het jaar 1806 is hier ook aan de sluis, waardoor het water uit de ringaloot van den Bovenkerkerpolder zich in de Poel en daardoor in het Legmeer, ontlast, eene verschansing opgeworpen, die, in verband met de werken te Halfweg-Haarlem, ter verdediging van Amsterdam moest dienen, maar deze is, onder het Fransche bestuur, in verval geraakt en thans geheel geslecht, hoewel de sporen der batterijen nog aanwezig zijn.

In de nabijheid van AMSTELVEEN is de dichteres AGATHA DEKEN, den 10den Dec. 1741, geboren; zij † 14 October 1804.

AMSTELVEENSCH E POLDER of MIDDENPOLDER, pold. in *Amstelland*, prov. *Noord-Holland*, arr. *Amsterdam*, kant. en gem. *Nieuwer-Amstel*, palende N. aan den Buitenveldschen polder, O. aan den Amstel, Z. aan den Bovenkerkerpolder en W. aan den Amstelveenschen weg. Zij is 171 bund. 39 v. r. 3 v. e. groot, ligt onder A. P. en bevat, behalve het d. Amstelveen zelf, eenige aanzienlijke buitenplaatsen, langs den Amstel, zoo mede goed weiland. Aan en in dezen pold. ligt ook de aanzienlijke buurt Over-Ouderkerk. Niet ver van daar, een weinig zuidelijker, staat een groote kruidmolen, waartoe verscheidene gebouwen behooren. Almede worden er twee steenen mijlpalen gevonden, een aan den Amsteldijk en een aan den Amstelveenschen weg, welke den afstand aanduiden, binnen welken de stad Amsterdam voorheen het ban- en dwangregt uitoefende. Nog ligt hier een Watertje, Bankrasmeer genaamd.

Deze polder staat onder het opzigt van vier poldermeesters en wordt door twee watermolens, die beide op den Amstel uitmalen, van het overtollige water ontlast.

AMSTELVEENSCH E WEG, streek in *Amstelland*, prov. *Noord-Holland*, arr. *Amsterdam*, kant. en gem. *Nieuwer-Amstel*, zich uitstreckende van het dorp Amstelveen tot aan het Kleine Loopveld en meest uit boerenwoningen bestaande. Veelal wordt de geheele weg van Amstelveen tot aan de Dubbele buurt aan den Overtoom, aldus genoemd, maar het gedeelte tusschen die buurt en het Kleine Loopveld heet eigenlijk de *Buitenveldertschen weg*.

AMSTENRADE, gem. in het land van *Falkenberg*, prov. *Limburg*, arr. en distr., *Maastricht*, kant. *Oirsbeek*, (7 m. k., 2 s. d.) palende N. aan de gem. Oirsbeek en Merkelbeek, O. aan Brunsum, Z. aan Hoensbroek en W. aan Nuth en Wijnandsrade. Het bevat het d. Amstenrade en eenige verstrooid liggende h., waaronder het kasteel van den Heer J. B. Graaf van ANSKENBOURG, en telt 480 inw., die allen R. K. zijn, en in den landbouw hun bestaan vinden.

Het dorp *AMSTERRADE* ligt 4. u. N. O. van *Maastricht*, $\frac{1}{2}$ u. Z. O. van *Oirsbeek*, 1 u. O. ten Z. van *Schinnen*, $\frac{1}{2}$ u. W. van *Brunssum* en $\frac{1}{2}$ u. N. W. van *Hoensbroek*. Er is hier eene R. K. kerk. De statie behoort tot het bisd. *Luik*, dek. van *Schinnen*.

AMSTERDAM, arr. prov. *Noord-Holland*, palende N. aan het *IJ*, O. aan de prov. *Utrecht*, Z. aan *Utrecht* en *Zuid-Holland*, en W. aan het *Haarlemmermeer*. Het bevat de volgende 12 kantons: *Amsterdam* N^o. 1—6, *Nieuwer-Amstel*, *Ouder-Amstel*, *Naarden*, *Hilversum*, *Weesp* en *Aalsmeer*.

AMSTERDAM (DE ZES KANTONS DER STAD), Kant. No. 1, palende N. en W. aan het kant. *Amsterdam* No. 2, O. aan het kant. *Nieuwer-Amstel* en Z. aan het kant. *Amsterdam* No. 3. Het beslaat het eerste policieikanton, benevens het noordoostelijke gedeelte van het tweede, en bevat de burgerwijken No. 13 en 14 geheel, No. 11, 12 en 15 gedeeltelijk, mitsgaders de buitenwijk No. 5.

Kant. No. 2, palende N. aan het *IJ*, O. aan het kant. *Amsterdam* No. 1, Z. aan het kant. *Amsterdam* No. 3, en W. aan het kant. *Amsterdam* No. 4. Het beslaat een gedeelte van het tweede en ongeveer de helft van het derde policieikanton, en bevat de burgerwijken No. 1—10 en 16 geheel, en 11, 12 en 15 gedeeltelijk.

Kant. No. 3, palende N. aan de kant. *Amsterdam* No. 2 en 4, O. aan het kant. *Amsterdam* No. 4, Z. aan het kant. *Nieuwer-Amstel* en W. aan het kant. *Amsterdam* No. 5. Het beslaat het grootste gedeelte van het tweede policieikanton, en bevat de burgerwijken No. 28, 33, 35 — 60 geheel en 54—52 gedeeltelijk, mitsgaders de buitenwijken No. 1 en 2.

Kant. No. 4, palende N. aan het *IJ*, O. aan het kant. *Amsterdam* No. 2, Z. aan het kant. *Amsterdam* No. 3, en W. aan de kant. *Amsterdam* No. 5 en 6. Het beslaat een gedeelte van het tweede, benevens ongeveer de helft van het derde policieikanton, en bevat de burgerwijken No. 17—27, 29—32 geheel, en 34—32 gedeeltelijk.

Kant. No. 5, palende W. en N. aan het kant. *Amsterdam* No. 6, O. aan het kant. *Amsterdam* No. 4, Z. aan de kant. *Amsterdam* No. 3, en *Nieuwer-Amstel*. Het beslaat ongeveer de helft van het vierde policieikanton, en bevat gedeelten van de burgerwijken, No. 35—46, mitsgaders de buitenwijk No. 3.

Kant. No. 6, palende N. aan het *IJ*, O. aan het kant. *Amsterdam* No. 4, Z. aan het kant. *Amsterdam* No. 5 en W. aan het kant. *Haarlem* No. 2. Het beslaat ongeveer de helft van het vierde policieikanton, mitsgaders de gem. *Sloten-Sloterdijk-Osdorp-en-de-Vrije-Geer*, en bevat gedeelten van de burgerwijken No. 47—52, alsmede 53 en 54 geheel, benevens de buitenwijk No. 4 en de gem. *Sloten-en-Sloterdijk-Osdorp-en-de-Vrije-Geer*.

AMSTERDAM, klass., prov. *Noord-Holland*, verdeeld in de volgende drie ringen: *Amsterdam*, *Weesp* en *Naarden*. Zij bevat 20 gem. met 50 kerken, die door 54 Predikanten bediend worden, en ruim 110,500 zielen tellen.

AMSTERDAM, kerk. ring, prov. *Noord-Holland*, klass. van *Amsterdam*. Zij bevat niets dan de gem. *Amsterdam*, met tien kerken, die door 28 Predikanten bediend worden, en telt 100,900 zielen.

AMSTERDAM, luth. kerk. ring., prov. *Noord-Holland*. Zij bevat niets dan de gem. *Amsterdam*, met 2 kerken, die door 5 Predikanten bediend worden, en telt 32,000 zielen.

AMSTERDAM, gem. in *Amstelland*, prov. *Noord-Holland*, arr. *Amsterdam*, kant. *Amsterdam*, No. 1—5 en een gedeelte van No. 6,

(1 m. k., 1 s. d.) palende N. aan het IJ, O. aan de gem. Nieuwen, Z. aan Nieuwer-Amstel en W. aan Sleten- en Sloterdijk-Oudorp-ende-Vrije-Geor. Zij bevat, behalve de stad Amsterdam, de Zaagpaden, het Raampad, het Steenpad of de Varkengang, het Lange Bleekerspad, het Korte Bleekerspad, het Slijppad, het Kwakerseiland, het Leyderdorperspad, het Schulppad, het Zandpad, het Schapenburgerpad, het Mennonietenpad, het Otterspad, het Noordelijke Zaagmolenspad, het Zuidelijke Zaagmolenspad, het Hoedenmakers- oudtijds het Spiegelpad, het Olifants- of Outewalerpad, het Oetgenspad, het Achter-Oetgenspad, de Stadsrietlanden en de Stadsbuistensiegels, benevens gedeelten van den Rijnlandsehen Zeedijk, in het gemeen de Sparendammer-, de Hooge- of de Haarlemmerdijk geheeten, van den Haarlemmerweg, van de Kostverloorenvaart of Nieuwewetering, van het Janhansenpad, van de Overtoomsche vaart, pad en weg, de laatste van ouds de Heilige weg genoemd, van de woonweg langs de Oude Wetering, van de Utrechtsche zijde, van de Oude Schagerlaan, van het Kuiperspad, van het Rustenburger-, oudtijds Rust- en Werkpad, van de Weesperzijde, van den Outewalerweg en van den Zeeburg of Diemerdijk, alsmede eenige hier en daar verspreid liggende buizen. Deze gem. telt ruim 200,000 inw., die meest in den handel hun bestaan vinden, hoewel er ook vele fabrieken gevonden worden, als daar zijn: scheepstimmerwerven; masten- en zeilmakerijen; lijnbanen; ankersmederijen; 1 fabriek van geotroijveerd scheepbekleedingsvilt; 1 koper-, metaal- en klokgieterij; 2 lettergieterijen; en 1 platterij tot het vervaardigen van rood koper in bladen, waartoe in 1807 het eerste stoomwerktuig hier te lande opgericht is, welke bladen aldus geplet, niet slechts met die uit Engelsche fabrieken kunnen wedijveren, maar die zelfs door betere hoedanigheid van het koper, overtreffen; 1 scheepskombuizenfabriek; 1 brandspuitsfabriek, waarvan het fabriekkaat zoowel in Duitschland als in de Engelsche kolonien gebruikt wordt; rijtuigfabrieken; 1 in 1827 opgerigte fabriek van stoom- en andere werktuigen, bestaande uit eene ijzer- en kopergieterij en onderscheidene andere werkplaatsen, waarin dagelijks 150 tot 200 werklieden arbeid vinden, en waarvan het zoogenaamde geblaas door eene stoomwerking van 10 paardenkracht, hooge drukking, gedreven wordt, terwijl de draaijerij in beweging gebracht wordt door een stoomwerktuig van 14 paardenkracht, lage drukking; fabrieken van wis-, natuur-, gezigt-, weer-, heekkundige en andere instrumenten; 1 pijp- en gazfabriek; 1 fabriek van klein zilver en spijkers; goud- en zilverlagerijen, smederijen en draadtrekkerijen; onderscheidene juweliers, onder welke tevens gondsmeden zijn, die ook ridderorders vervaardigen; diamantslijperijen; salpeterfabrieken; 1 sterkwater-, terpentijn- en vermiljoenstokerij; 1 vermiljoen- en boraxfabriek, waarvan de Fransche akademie getuigt, dat zij de eerste geweest is, alwaar vermiljoen werd gestookt; 2 kamfer- en boraxraffinerijen; fabrieken van chemicaliën; 1 spiegelfolie-fabriek; 2 loodwitmolens; zegellakfabrieken; lijmfabrieken; teer- en traankokerijen; olielagerijen; looijerijen; 1 vitrioolfabriek, welke in staat is, zelfs bij eene verdubbelde consumtie, zoo binnen- als buitenslands, aan de behoefte te voldoen, terwijl de hoedanigheid van het zwavel-, het salpeterzuur en het zoutzuur, dat

aldaar vervaardigd wordt, door deskundigen goedgekeurd is; 1 fabriek van verlakte lederen hooften en van zadelnakers-, militair-en- en scheepselederwerk; hoedenfabrieken; leerlooijerijen; marokijnfabrieken; reiskofferfabrieken; 1 glasbuigerij; glasslijperijen; wasbleeken; waskaarsenfabrieken; 1 zijdefabriek; 12 verwerijen, waaronder 2 katoen- 2 turkschgaren- en 2 zijdeverwerijen, terwijl de overige zich tot geen bijzonder vak bepalen; sergiefabrieken; katoendrukkerijen; eene in 1855—1856 opgerigte tullefabriek, waartoe een getal van 200 tot 300 personen, meestal kinderen, benoodigd zijn, zoodat daardoor voor de arbeidende en minvermogene volksklasse een waarlijk nieuwe bron van volkswelvaart geopend is, terwijl het daartoe ingerigte gebouw, staande op den Stadswal bij de Reguliersgracht, ter hoogte van drie verdiepingen, voorzien is van 155 ijzeren raanen en 7 buitendeuren, en in het geheel, in het voor- en achterfront, eene breedte heeft van 76, bij eene diepte van 11 en eene hoogte van 12 Nederl. ell.; 1 lakmoesfabriek; 2 fabrieken van behangselpapier; boek-, kaart- en plaatdrukkerijen; 1 fabriek van alle soorten van albastenkunswerken; 1 planuuderij; houtzaagmolens; korenmolens, waaronder twee, die door stoom in beweging gebragt worden; een door stoomwerkende rijst- en pelmolen; 7 bierbrouwerijen, van welke 2 tevens azijnmakerijen zijn, terwijl er bovendien nog twee afzonderlijke azijnmakerijen gevonden worden; monterijen; 55 suikerraffinaderijen, waaronder die met stoom gedreven worden; chocolaadmolens; zeepziederijen en een aantal tabaksfabrieken.

De gemeente AMSTERDAM wordt verdeeld, behalve in 6, hierboven omschreven, vredegerigten, in 4 policie kantons als ook in 60 burgerwijken en 5 buitenwijken. Voorts met betrekking tot de stedelijke dienstdoende schutterij in 8 bataillons; voor den landstorm in 18 bataillons; voor den ontvangst der directe belastingen in 6 perceptiën; voor de Nederd. Herv. diaconiescholen in 5 kwartieren, voor de Nederd. Herv. diaconie in 4 kwartieren, voor de Waalsche diaconie in 14 wijken voor de Nederd. Herv. Predikanten in 27 binnen- en 4 buitenwijken, voor de stedelijke Geneesheeren in 12 medicinale wijken enz.

De stad AMSTERDAM, oudtijds ANSTELMEDANNE of ANSTELREBANNE, door sommigen ook AMSTELDAN en in het Lat. AMSTELODANUM geheeten, voorheen de hoofdst. van *Amstelland*, en de vijfde onder de stemhebbende steden der prov. *Holland*, thans de hoofdstad en tevens de grootste van het geheele Koningrijk, eene arr. en kant. hoofdpl. en als zoodanig de zetel van regtbanken van eersten aanleg en koophandel en van zes vredegerigten, ontleent haren naam van de riv. den Amstel, die er doorstroomt en van eenen dam, in die riv. gelegen. Zij ligt 3 u. O. van Haarlem, 8 u. N. O. van Leyden, 8 u. N. W. van Utrecht en 7 u. Z. ten W. van Alkmaar, ter plaatse waar de Amstel zich met het IJ vereenigt, 52° 22' 30" N. B. 22° 32' 54" O. L., op eenen lagen, weeken en moerassigen veengrond, waaronder, op eene diepte van ongeveer vijftig voet, een vaste zandgrond ligt, die de palen draagt, welke men hier in den grond moet heijen, alvorens de grondslagen van een huis te kunnen leggen. Nog dieper onder de aarde wordt eene harde klei gevonden, die men, nu en dan, bij het boren of graven van putten of regenbakken, ontdekt. De waterige en moerassige grond in AMSTERDAM maakt de lucht aldaar eenigzins onzuiverder, dan in andere Hollandsche steden; ook geven de grachten, van welke de stad doorsneden wordt, inzonderheid bij dampig en vochtig weder, eenen wasem uit, die vooral onaangenaam en somtijds

nadeelig is voor hen , die er niet aan gewoon zjn. Evenwol kan men niet zeggen dat er , in evenredigheid van het getal ingezetenen , te AMSTERDAM meer menschen , dan in andere gedeelten van ons Vaderland , sterven , ja , men beweert zelfs , dat er de luchtgesteldheid zeer geschikt is , voor teringachtige gestellen . Tot bevordering der gezondheid draagt vooral bij de zorg , die men aanwendt , om het water in de stad zooveel mogelijk te ververschen , door het IJwater langs de menigvuldige grachten te leiden , hetwelk volgender wijze geschiedt: Het IJ of Zuiderzee water , dat , bij geregeld getijde , tweemaal in de vier en twintig uren , van het O. met den vloed voor de stad komt , wordt door de intappende sluzen , tot op eene bekwame hoogte , dat is , tot op eenige duimen beneden A. P. , ter stad ingelaten , terwijl de Nieuwe Rapenburger en St. Anthoniesluizen , die het ijwater afschutten , en de Behoornsluis , die alleen dient , om uit te tappen , dicht gehouden worden . De stroom komt , met geregeld getijde , uit de Zuiderzee , over Pampus , in het IJ , en loopt van den vuurtoren bij Durgerdam , waar hij het diepste is , eerst , met eenen slaauwen bogt , naar den Waterland-schen dijk , waarna hij zich stedewaarts wendt , en het sterkst aanloopt , op de sluis onder de St. Anthonies- of Nieuwemarkt , alwaar men het eerst het wassen van het water waarneemt , om welke reden het kantoor van den opziener der stadswateren ook vóór deze sluis , in een houten huisje , over het water gebouwd , geplaatst is . Nadat alzoo het water , binnen de stad , tot eene genoegzame hoogte geklommen is , zet men de drie eerstgenoemde sluzen open , waardoor het water zich in het IJ ontlast en plaats maakt voor eenen verschen aanvoer , die bij eenen volgenden vloed geschiedt . Men heeft er evenwel gebrek aan drinkbaar water , hetwelk de brouwers , van boven Weesp , uit de Vecht moeten halen . In deze behoefte wordt voorzien , zoo door het pompwater te laten komen van Utrecht , als door regenbakken , welke in de meeste huizen gevonden worden , en tevens door waterhaalders , gewoonlijk *waterschuiten* genoemd , die allerwegen in de grachten liggen en het water , dat zij boven Weesp intappen , voor eenen stuiver de twee emmers aan de ingezetenen verkoopen . In het jaar 1857 heeft men te AMSTERDAM eene putboring beproefd , waarbij men wel geene Artesische springbron , maar toch goed welwater , verkregen heeft , zoodat men thans de hoop voedt , van , door meer dergelijke putboringen , AMSTERDAM van versch water te voorzien . Aan de Oost de West- en de Zuidzijde is de stad van grasrijke beemden omgeven , terwijl aan de Westzijde bovendien ongeveer 50 zaagnmolens gevonden worden ; ten N. wordt zij bespoeld door het IJ , langs hetwelk zij zich in de gedaante van eene halve maan uitstrekt , wier beide hoornen in dien waterboezem indringen en het Ooster- en het Westerdok , benevens het daartusschen liggende open gebleven gedeelte der haven insluiten . Zij wordt door den Amstel , die haar aan de Zuidzijde binnendringt , en na eenen vrij kronkeligen loop aan de noordoostzijde weder verlaat , in twee deelen , de Oude en de Nieuwe zijde , gescheiden , en is met een aantal grachten doorsneden , die 90 eilanden vormen , langs wier boorden de fraaiste huizen staan , in welk oprijt de Heeren- en Keizersgrachten bovenal uitmunten . De kaaijen langs deze grachten , over welke meer dan 250 , meestal steenen bruggen liggen , zjn grootendeels breed , met boomen beplant , en , even als de andere straten , goed geplaveid ; ook wordt de geheele stad des nachts door 28,000 lantaarnen verlicht . Onder de bruggen meent vooral uit de ruim 181 ell. lange en 20 ell. breede Amstelbrug of

Hoogesluis, die op vijf en dertig overwelfde bogen rust, van welke de twee middelste in 1822 zijn weggebroken; terwijl de opening voorzien is van eene dubbele valbrug, met nederslaande balansen daaraan verbonden, om Keulenaars en andere groote schepen, met staande masten, door te laten. Langs den Amstel heeft deze stad, door middel der scheepvaart, gemeenschap met schier alle onze ten Z. en O. van haar gelegen Vaderlandsche provincien; langs het IJ en de Zuiderzee, niet alleen met Noord-Holland, Groningen, Friesland, Overijssel en een gedeelte van Gelderland, maar met de geheele handeldrijvende wereld, terwijl zij door straatwegen in verbinding staat met alle de voornaamste steden van Europa.

De Noordzee, met welke AMSTERDAM, nu mede door het Noord-Hollandsche kanaal, gemeenschap heeft, en waarvan zij, langs dit gerekend, omtrent 15 u. afligt, brengt langs de Zuiderzee en het IJ de ebbe en den vloed tot vóór en binnen de stad. Bij nieuwe en volle maan heeft men, des morgens te drie ure, het hoogste water, en bij kwartiermaan heeft men op datzelfde uur het laagste water vóór AMSTERDAM. Als het water te dier stede het hoogste is, is het op de reede van Texel het laagst, en zoo omgekeerd; zoodat het verschil tusschen AMSTERDAM en Texel juist een getijde is.

Met Amsterdamsche waterpeil, dat overal in dit werk, met de letters A.P. wordt aangeduid, heeft tot vergelijkingspunt gediend van alle de waterpassingen der rivieren, dijken en wateren in Nederland, en de daarbij opgenomen peilschalen en gestelde of gekozene *verkenmerken* zijn alle herleid geworden tot een denkbeeldig horizontaal vlak, door dit punt gaande, hetwelk stadspeil genoemd wordt, en sedert meer dan 60 jaren onbewegelijk gebleven is. De stand van dit peil vindt men opgegeven en bepaald op 9 v. en 5 d. Amsterdamsche maat, of 8 d. 6 v. 3½ l. Rijnlandsche, beneden de groef van de dijkspeilsteenen, die in den muur van de Kolkswaterkeering, in die onder de Nieuwebrug en elders, zijn ingemetseld. — Op den 22 December 1812, is door den Luitenant-Generaal Baron KRAALING en eene commissie, van wege den Maire der stad AMSTERDAM daartoe benoemd, de stand van dit stadspeil, met betrekking tot de groef in de steen aan de Kolkswaterkeering, met alle opletendheid onderzocht en bij uitstek nauwkeurig bevonden. Dit onderzoek heeft ten gevolg gehad, dat, tot betere verzekering van dit vaste punt, vier steenen zijn ingemetseld; de eerste in den muur van den westelijken koker der groote Amstelsluis nevens de peilschaal; de tweede in het oostelijke contrefort van het achterfront der beurs; de derde in de Schreijerstoren; en de vierde in den hoofdmuur van de kolkswaterkeering, beneden den dijkspeilsteen, op welke vier steenen het A.P. door eene ingehakte groef is aangewezen. Dit Amsterdamsche stadspeil is bij de voornaamste Waterschappen in de provincie Holland, zoowel in het Zuidelijke als Noordelijke gedeelte, op onderscheidene plaatsen overgebracht en tot rigtsnoer aangenomen. Ten einde de nauwkeurigheid der bepaling van deze peilmerken te beproeven, zijn, den 5, 6 en 7 Januarij 1813, alle de uitwaterende sluizen dezer Waterschappen gesloten gebleven, terwijl het ijs de oppervlakte van het water bedekte, en is voorts op gelijke uren, gedurende deze drie dagen, de stand van het water in betrekking tot het A.P. met alle nauwkeurigheid opgenomen. Den 6 Januarij bleven de watermolens in *Rijnsland, Delfland* en *Schieland* geheel stil staan, en maalden alleen gedurende den nacht; de beide andere dagen gaven zij cenig water,

daar de sluisen echter gesloten bleven, kwam het aangevoerde water weldra tot den horizontalen stand, en de hierdoor veroorzaakte klimming was op alle plaatsen, waar de waarnemingen geschiedt zijn, nagenoeg even groot.

De opkomst en eerste aanwas van AMSTERDAM is geheel in het duister bedolven. Het meest algemeene gevoelen is, dat zij van zeer geringe beginselen aangegroeid zij, en aanvankelijk geen bijzonderen naam gehad hebbe, tot dat zij allengskens aangewassen, vermoedelijk niet vóór de dertiende eeuw, den naam van AMSTELREDAMME (dat is AMSTELER-DAM) heeft aangenomen. In eenen Latijnschen brief, in het jaar 1105, door BRUARD den drie en twintigsten Bisschop van Utrecht, gegeven, wordt van zekeren WOLFGAN, Schout van AMSTELLE, gesproken; maar het is onzeker, of men, door dit AMSTELLE, eene bebouwde plaats of wel het Land der Heeren VAN AMSTEL moet verstaan. Evenmin moet het verhaal van MELIS STOKS, dat de Kennemers omtrent het jaar 1205 *Aemstel sine vesten* in brand staken, op AMSTERDAM toegepast worden, want het blijkt uit andere schrijvers, dat hierdoor het slot te Amstel bedoeld wordt. Zeer waarschijnlijk is het echter, dat omtreeks dien tijd reeds eenige lieden, vermoedelijk visschers, zich, in de nabijheid van den Amsteldijk of den dam, die reeds in den aanvang der dertiende eeuw lag, ter plaatse, waar nu de Papenbrug ligt, gevestigd hebben.

FLORIS de V, Graaf van Holland, spreekt, in het oudste bekende handvest van AMSTERDAM, dat in het jaar 1275 gegeven is, van *homines manentes apud Amstelredamme* dat is: lieden die bij Amsterdam hun verblijf hielden. Het plaatsje, het moge een vlek, een dorp of slechts maar eene buurt geweest zijn, was toen al, naar hetschijnt, tamelijk in aanzien toegenomen, want uit hetzelfde handvest blijkt, dat de Amsterdammers, tot vergoeding van zekere schade, hun door 's Graven volk aangedaan, verlof kregen, om hunne eigene goederen tolvrij door het geheele land te voeren. De schamele visschers waren dus toen reeds welvarende binnenlandsche kooplieden geworden, of legden zich ten minste zoo wel op den handel als op de visscherij toe.

AMSTERDAM is vijfmalen vergroot geworden, eer zij hare tegenwoordige gedaante verkregen heeft, als de eerste maal in het jaar 1489, toen de stad niet alleen uitgelegd, maar ook met muren en torens omringd werd; de tweede vergrooing werd in het jaar 1585 begonnen; met de derde maakte men in het jaar 1595 eenen aanvang; de vierde werd in het jaar 1612 en de vijfde in het jaar 1658 ondernomen. Bij deze laatste vergrooing verkreeg de stad van buiten omtrent dezelfde gedaante, die zij nog tegenwoordig heeft, behalve dat zij van de landzijde met wallen omgeven was, welke vóór eenige jaren ten deele geslecht en in aangename wandelplaatsen herschapen zijn.

Voorheen was AMSTERDAM vooral om hare ligging zeer sterk te achten, alzoo het land om de stad door middel van verscheiden sluisen ligtelijk onder water kan worden gezet. Na de laatste uitlegging is de stad binnen hare muren met aanzienlijke grachten, fraaije straten en nog onderscheidene uitmuntende openbare gebouwen versierd. Aan den IJkant is zij met geene muren, wallen noch bolwerken, maar gedeeltelijk met palen omringd.

In 1829 zijn aan die zijde van AMSTERDAM, twee havens aangelegd en sedert voltooid: de eene genaamd het Oosterdijk, welks dijk eenen aanvang neemt, tegen den Diemerdijk bij Zeeburg, ongeveer 2000 ellen van de stad, terwijl hij, met insluiting der eilanden Oosten-

burg, Wittenburg en Kattenburg, benevens het dok der marine, aan de kraansluis eindigt, bevattende eene lengte van ongeveer 4800 tot 4600 ellen; de andere genaamd het Westerdok, welks dijk eenen aanvang neemt tegen den Sparendamschen zeedijk, ongeveer 600 ell. van de stad, van waar hij, met insluiting van het Bickers-, het Prinsen-, en het Reaaleneiland, eindigt aan de Nieuwe Haarlemmersluis, bevattende eene lengte van ongeveer 2000 tot 2100 ell. Beide deze havens zijn in de haar omgevende dijken met kapitale zeesluizen voorzien, en kunnen voortaan tot eene veilige ligplaats voor groote schepen dienen. Omtrent terezelfder tijd is men achter de Oosterhaven begonnen een voortreffelijk entrepotdok aan te leggen, welks omtrek men nu bereids eene kleine stad van enkel pakhuizen zoude kunnen noemen, waarvan het getal nog van tijd tot tijd vermeerderd wordt. De invaart in genoemd entrepotdok uit de Oosterhaven, eeniglijk door de Scharbiersluis plaats vindende, wordt nu (in 1838) door nog eene geheel nieuwe schutsluis van eene veel grootere uitgebreidheid, voorzien, ten einde de schepen geladen uit en naar zee, tot en van de pakhuizen aan en af te voeren.

Het open gebleven gedeelte tusschen de beide nieuwe havens van AMSTERDAM wordt met drie boomen afgesloten, de Kraans-, de Nieuwe-brugs- en de Haarlemmerboom genaamd.

De dijken om voornoemde havens worden, bij gunstig weder, veel door de inwoners van AMSTERDAM bezocht, om zich met het fraaije gezigt op het IJ te verlustigen; terwijl zich bovendien, binnen de stad in de Plantaadje, langs den Buitenkant, het Nieuwe-werk (de voormalige wallen of zoogenaamde schansen), de Heeren- en Keizersgrachten, den Singel enz. en daar buiten langs den Amstel, den Overtoom of de fraaije Buitensingels ruimschoots de gelegenheid tot wandelen aanbiedt.

En ander vermaak voor de Amsterdammers bestaat in het varen met speeljagten en boeijers, zoodat onderscheidene inwoners een dergelijk vaartuig in eigendom bezitten, waarom men dan ook hier drie, met palen en boomen afgesloten jagthavens heeft, waarvan twee aan den IJkant en een in den Amstel tegen de groote Amstelbrug. De eigenaars der jagten zijn gewoon jaarlijks in de maand Augustus, het eene jaar op het IJ, en het andere jaar op den Amstel, in orde eene spelevaart en een spiegelgevecht te houden, als wanneer de jagten onder eenen Admiraal, eenen Vice-Admiraal en eenen Schout bij nacht geschikt worden, hetwelk men *Admiraalzeilen* noemt.

AMSTERDAM heeft thans in haren geheelen omtrek binnen de stad, eene oppervlakte van 760 bund. 41 v. r. 46 v. e. Zij telt acht poorten als: drie aan de westzijde, de Haarlemmerpoort, het Zaagmolens- en het Raampoortje, twee aan de zuidzijde, de Leidschepoort en het Weteringspoortje en drie aan de oostzijde, de Utrechtsche-, de Weesper- en de Muiderpoort. Drie dezer poorten, de Leidsche- de Utrechtsche-, en de Weesperpoort, zijn sierlijke gebouwen, en de beide laatste genoemdzaam van eenerlei gedaante. De Haarlemmerpoort, die de fraaiste van allen en in 1617 gebouwd was, is in het jaar 1837 afgebroken en wordt door eenen nieuwen toegang vervangen, zoodat de Muiderpoort, die in 1771 gebouwd en alzoo de nieuwste is, thans met het volste regt, de fraaiste kan genoemd worden; het Zaagmolens-, het Raam- en het Weteringspoortje zijn slechts uitgangen onder de wallen door, en alleen voor voetgangers bestemd; hoewel de boomen, waarmede zij afgesloten zijn, wel eens geopend worden om wagens en karren van molenaars

en andere regtbebbende door te laten. Men heeft er 15 opene plaatsen, van welke de Dam de grootste is.

Naar alle waarschijnlijkheid heeft het oudste stadhuis van AMSTERDAM gestaan in de Enge-Oudezijds-kapelsteeg, ter zelfder plaatse, waar men thans nog vóór een huis het Oude stadhuis leest. Wanneer dit evenwel gesticht was, is even zoo onbekend, als de tijd, wanneer het weder verlaten is. — Het tweede stadhuis stond op den Dam en was reeds in het jaar 1411 bekend; zeven jaren later werd er eene aanzienlijke vierschaar bij gebouwd; in 1421 en in 1432 werd het door de vlammen verteerd, maar deftiger weder herbouwd en vergroot, door er het St. Elizabeths-gasthuis en de daartoe behoorende kapel, die er naast stonden, aan te trekken: ook werd het toen met eenen vrij hoogen toren voorzien, welks spits in het jaar 1618, bouwvallig geworden zijnde, afgenomen werd; eindelijk zag men het geheele gebouw, den 7 Julij 1652, door brand in de asche gelegd. Intusschen was men reeds sedert het jaar 1639 er op bedacht geweest, om een nieuw stadhuis te bouwen op den Dam, achter de plaats waar het oude stond, maar het liep tot in het jaar 1648 aan, eer men met het uitvoeren van dit voornemen eenen aanvang konde maken, zoodat eerst den 20 Januarij van dat jaar de eerste der 13,659 palen, waarop het rust, werd ingeheid, terwijl den 28sten October van dat zelfde jaar de eerste steen werd gelegd. Na het verbranden van het oude stadhuis werd het bouwen van het nieuwe met zoo veel ijver voortgezet, dat de Wethouderschap er op den 1sten Augustus 1655, voor de eerste reis, plegtig zitting konde nemen. Het gebouw had echter toen geen dak, en er moesten nog verscheidene jaren besteed worden, eer het geheel voltooid was. Maar toen het nu ook volbouwd was, overtrof het, zoo in de schikking en sieraden der veelvuldige kolommen, als door vertrekken, gaanderijen, voetstukken, het aanbrengen van licht, en wat er meer kan genoemd worden, dat een gebouw grootsch en sierlijk maken kan, al wat men tot dus verre in de Nederlanden gezien had, en strekt als zoodanig tot eene onsterfelijke eer voor de bouwmeesters JAKOB VAN CAMPEN en DANIEL STALPERT, die het ontworpen hebben en onder wier opzigt het gebouwd is. In het jaar 1808 werd dit gebouw aan zijne oorspronkelijke bestemming ontnomen, en door Koning LODEWIJK in een koninklijk paleis herschapen, waartoe het nog is ingerigt, dienende het Z. M. onzen geëerbiedigden Koning ten verblijf, wanneer het hoogst denzelfen behaagt de hoofdstad te bezoeken. Het gebouw, dat vroeger wel eens het KAPITOOLOF VAN EUROPA genoemd is, en door velen als het ACHTSTE WONDER DER WERELD geacht werd, heeft eene langwerpige vierkante gedaante, staat met den voorgevel naar het oosten en met den achtergevel naar het westen gekeerd, is langs deze voor- en achtergevels ongeveer 80 Nederl. ell. lang, langs de beide zijgevels omtrent 63 ell. breed, en met het dak, maar zonder den toren, 53 ell. hoog. De voornaamste ingangen zijn, van voren door zeven poorten of ronde bogen, en van achteren door eene deftige steenen poort, en verder door eene vierkante deur, die in tweeën opengaat. Op ieder der vier hoeken van het dak, dat zes en dertig vensters heeft, en waar achtien witte schoorsteenen uitsteken, ziet men de vergulde keizerlijke kroon, door vier vergulde koperen adelaars gedragen, naar men wil ten tekenen, dat AMSTERDAM eene Keizerlijke vrije rijkstad geweest is. Ook heeft men onder de twee zijdaken twee groote regenbakken, waarin het water bewaard wordt, om er zich bij ongeval van brand in het pa-

leis van te kunnen bedienen. Voorts pronken de voor- en de achtergevel ieder met eene fraaije kap of frontespies, waarin een groot getal, meer dan levensgroots, beelden, door den kundigen beeldhouwer **ARTUS QUELLEN** vervaardigd, geplaatst zijn. In de kap van den voorgevel ziet men **AMSTERDAM**, voorgesteld door het beeld eener deftige maagd, met de keizerlijke kroon op het hoofd, houdende eenen olijftak in de rechterhand en het wapenschild met de linkerhand op de knie. Haar zetel wordt door twee leeuwen bewaard. Vier zeenimfen bieden haar ter wederzijde kransen aan, terwijl twee anderen haar aard- en boomvruchten in den schoot storten. **NEPTUNUS** op zijne schelpkoets, met den driestand gewapend, bekleedt hare regter zijde, en vóór den zetel dobereren twee tritons en eenige andere stroomgoden en godinnen, die door kinkhorens der wereld haren roem verkondigen. Op de lijst dezer kap ziet men drie, twaalf voet hooge, metalen beelden, zijnde de **Vrede** met den palmtak in de regter- en den slangenstaf van **MERCURIUS** in de linkerhand, de **Voorzigtigheid** en de **Regtvaardigheid**. In het midden boven de kap van den voorgevel staat de 19 ell. hooge toren. Deze, welks kap op kolommen rust, is, even als het geheele buitenwerk des gebouws, van Bremer- en Bentheimer steen opgehaald, en van een kunstig klokkenspel en uitmuntend uurwerk voorzien. Het spelwerk, welks ton ruim 2 ell. 1 palm. 2 duim. over het kruis groot is, weegt ruim 2210½ Nederl. ponden. Boven uit de kap van den toren rijst eene lantaarn, die 2 ell. 4 palm. 4 d. hoog is, en op welks top een koggeschip, zijnde het oude wapen van **AMSTERDAM**, ten windwijzer staat. In de kap des achtergevels wordt de koophandel van **AMSTERDAM** vertoond door een vrouwenbeeld met den hoed van **MERCURIUS** op het hoofd, en rustende met den voet op eenen wereldbol. Men ziet rondom haar allerlei stuurmansgereedschap en aan hare voeten de beelden van het **IJ** en den **Amstel**; terwijl de bewoners der onderscheidene werelddelen haar de schatten van hun land komen toebrengen. Het toppunt van de lijst prijkt met een, twaalf voet hoog, metalen beeld van den **Atlas**, die eenen vrij grooten, rijk vergulden wereldkloot torscht, terwijl men ter wederzijde op deze lijst een, eveneens twaalf voet hoog, metalen beeld ziet, van hetwelk dat ter regterzijde de **Waakzaamheid** en dat ter linkerzijde de **Matigheid** voorstelt. Het inwendige is niet minder bezienswaardig, dan het uitwendige. Ons bestek gedooft echter niet, om alles in het bijzonder te beschrijven. De buitengemeen fraaije **Troonzaal**, die vroeger tot Burgemeesters kamer diende, en door alle vreemdelingen als de fraaiste in Europa beschouwd wordt, alsmede de 34 ell. lange, 18,60 ell. breede en 28 ell. hooge **Groote zaal**, die tot het geven van groote partijen zoo als bals ens. gebezigd wordt, mogen wij echter niet geheel met stilzwijgen voorbij gaan. Zelden heeft men voortreffelijker gezigt in eenig gebouw ontwaard, dan zich, bij de eerste intrede in deze zaal, die met twee zware koperen deuren kan afgesloten worden, aan den beschouwer voordoeft; waar hij ook zijne oogen wendt, niets ziet hij, dan zeldzaamheden, grootschheid en pracht, niets dan hetgeen door kunst en schikking uitmunt. Dit trotsche gebouw, welks aanzien aller oogen tot zich trekt, werd in de maand **October 1762**, des avonds omtrent elf ure, door het alles vernielende vuur aangetast. De eerste ontdekking daarvan geschiedde door het ontwaar worden van eenen zwaren damp en stank, van welke men de oorzaak niet bespeuren konde, tot dat, bijna één uur later, eenige voorbijgangers zagen, dat er aan de zuidzijde van het toenmalige stadhuis, tusschen het dak en de tweede verdieping, boven de zegelkamer, brand was. De ontsteltenis was te grooter,

omdat men er niet spoedig wist bij te komen, vermits in het bovenste gedeelte van het gebouw alles gesloten was: doch, door den gewonen ijver der brandspuitlieden en de spoedige komst van een der Burgemeesteren, geraakte men welhaast aan het werk; de vlam sloeg intusschen uit zes ramen te gelijk, en men voorspelde zich eene vreeselijke verwoesting; maar, tegen alle verwachting, werd men den brand 's morgens omstreeks vijf ure reeds meester. Men verhaalt, dat een varensgezel, van buiten tegen den muur opklouterende, de pijp van de eerste spuit naar binnen bracht, voor welke stoute daad hij door Burgemeesteren, spoedig daarop, naar genoegen beloond werd. En schoon de brand nog bijna den geheelen volgenden dag smeulen bleef, was de schade echter minder, dan de schrik, die daardoor veroorzaakt werd. In het jaar 1806 werd dit gebouw andermaal door de vlammen bedreigd, zijnde toen de brand aan dezelfde zijde, maar nu op de zegelkamer ontstaan. Hoewel het vuur, dat in den nacht ontdekt werd en in den ochtend reeds gebluscht was, aan het gebouw zelve geene groote schade aanrigtte, waren er evenwel vele belangrijke papieren op de zegelkamer verbrand.

Het tegenwoordige *Stadhuis* staat op de Oudezijdsvoorburgwal, niet ver van de Oude-Doelenstraat, en is, naar sommigen meenen, reeds tusschen 1542 en 1552 gesticht, maar was toen het Ceciliënklooster. Na de vernietiging der kloosters werd het aanvankelijk, en wel in het jaar 1578, tot een logement voor Prinsen en Heeren van groot aanzien aangelegd, zoo als het onder anderen den Graaf van LEICESTER in 1586, en MAURITS, Prins van Oranje, in 1594, tot huisvesting diende, en werd diensvolgens het *Prinsenhof* genoemd. In het jaar 1597 werd het echter tot eene vergaderplaats voor het collegie der admiraliteit geschikt, waarvan het sedert den naam van *Admiraliteitshof* of *Zee kantoor* bekam; ofschoon het later nog weder eene enkele maal tot woning voor eene Vorstelijke personaadje is ingeruimd, namelijk in 1638, voor MARIA DE MEDICIS, Koninginne-weduwe van Frankrijk. Nadat het in het jaar 1661 deftig herbouwd was, werden ook de achterste gedeelten, die tot woningen voor de afgevaardigde leden uit andere provinciën dienden, veel vertimmerd en doelmatiger ingerigt. Als echter in 1808 het toenmalige stadhuis tot een koninklijk paleis afgestaan werd, veranderde het *Admiraliteitshof* mede van bestemming, en werd tot *Stadhuis* in orde gebracht, waartoe het ook thans nog gebruikt wordt. Het heeft twee toegangen, ééne aanzienlijken op de Oudezijdsvoorburgwal en ééne in de Prinsenhofsteeg, welke laatste onder een gebouw heen loopt, op welks dak een spits torentje met een klok staat. Met den eerstgenoemden komt men door een ijzeren hek, waarop twee lantaarnen prijken, op eene ruime vierkante plaats, in wier midden eene fraaije pomp, die tegen eene blaauw arduinsteenen zuil staat, daar eene sierlijke glazen lantaarn boven op is. De plaats is omringd door onderscheidene gebouwen, die inwendig onderling gemeenschap hebben en van welke sommige geheel of gedeeltelijk tot woningen van beambten bij het stadhuis dienen. De gevel van het hoofdegebouw, grootendeels van gebakken steen, rust op een wit voetstuk en zuilen van witten hardsteen. De kap is versierd met den Hollandschen leeuw, die, door twee engeltjes bekranst, den Hollandschen tuin bewaakt, en twee kruiswijze ankers, het voormalig wapen der admiraliteit, vasthoudt, alles uit fraaijen hardsteen gehouwen. Ter rechterzijde staat het beeld der Gerechtigheid, vergezeld van een kind, dat den hoorn van overvloed bij zich heeft; daarachter ziet men Nzrc-

ns op eenen walvisch, met een schip, kompas, graadboog en passer. Ter linker zijde bespeurt men den Zeeoorlog, omgeven van gescht, rofpaarden, kruidvaten, ankers, zeilen, scheepskisten en koopwaren, en gevolgd door tritons, meerminnen, zeepaarden en andere gedrochten. Vier netgebouwde schoorsteenen, die de vier oorlogschepen der vlagvoerende opperofficiëren, als van den Admiraal, den Luitenant-Admiraal, den Vice-Admiraal en den Schout bij nacht, tot windwijzers hebben, steken ten dage uit; terwijl beneden, ter wederzijde van den ingang, op fraaije arduinsteenen pilaren, twee leeuwen het wapen der admiraliteit vasthouden. Ook inwendig is dit gebouw zeer bezienswaardig, zoo om de onderscheidene fraaije vertrekken, onder welke de voormalige raadkamer, thans tot burgemeesters-kamer dienende, bijzonder uitmunt, als om de zeldzaamheden, oudheden en schilderijen enz., die er bewaard worden. (1)

Het Paleis van Justitie, was te voren het Aalmoezenersweeshuis. In het begin der zeventiende eeuw diende het gebouw, waar thans de Latijnsche school gehouden wordt, tot onderhoud van krankten en armen, ter wering van bedelarij en tot opvoeding van vondelingen en andere ouderlooze kinderen; maar in 1665 besloot men een nieuw Aalmoezenersweeshuis op te rigten, dat aan de Zuidwestzijde der Prinsengracht, tusschen de Leydsche gracht en Leydsche straat, gebouwd werd. De eerste steen van dit gebouw werd den 17 Maart 1664 gelegd, en het was toen tot hetzelfde doel als het vorige gesticht ingerigt; in het jaar 1684 werd echter besloten de aalmoezeners alleen met het onderhoud der gemelde weezen te belasten en dit huis alzoo bestemd voor weezen, te oud om in het Burgerweeshuis te worden opgenomen, voor verlatene kinderen, voor die van gevangenen of ter dood veroordeelden en voor vondelingen; terwijl het onderhoud der armen voor de huissittenhuizen over werd gelaten. Dit aalmoezenershuis was een deftig gebouw, dat van voren eene breedte had van 96 ell. 3 palm. 5 duim., behalve de zijvleugels, die ieder 12 ell. 1 palm. 5 duim. breed waren. Het was ter afscheiding van jongens en meisjes, in tweeën verdeeld, had in ieder gedeelte eene ruime vierkante binnenplaats en was voorts van alle die geriefelijkheden voorzien, welke men in zoodanig een gesticht wenschen kan; terwijl het zooveel ruimte bevatte, dat er, omtrent het einde der zeventiende eeuw, tusschen de 1300 en 1400 kinderen in waren. Dit gesticht bezweek echter onder den last der tijden en der kosten, en werd in het jaar 1825 geheel vernietigd, terwijl de 1267 kinderen, die er zich op dien tijd in bevonden, naar de kolonien der Maatschappij van Weldadigheid werden overgebracht, bij welke toen reeds 730 besteed waren. Het huis, thans tot een Paleis van Justitie herbouwd, en den 4 October 1836 door den Voorzitter der rechtbank van Eersten aanleg te AMSTERDAM, den Staatsraad Mr. M. C. VAN HALL, met eene redevoering, plegtig ingewijd, heeft eenen trotschen voorgevel, die alles, wat zich van dien aard in Amsterdam bevindt, 's Konings paleis alleen uitgezonderd,

(1) Zij, die begeerig mogten zijn, meer te weten, ook van deze bezienswaardigheden, kunnen hunnen weetlust voldoen bij C. VAN DER VUIVER, Wandelingen in en om Amsterdam, bl. 275, in welk welgeschreven werkje, dat ons in dit art. veel ten gids verstrekt heeft, men nog menige belangrijke bijzonderheid omtrent Neerlands hoofdstad zal vermeld vinden, welke ons bestok niet gedoogde op te nemen.

overtreft, en waarop men, ter wederzijde van het Nederlandsche wapen, waarboven het jaartal 1829, het volgende opschrift leest: *Auspiciis Gulielme tuis Auguste resecta haec Aedes legi est Justitiaeque Sacra*, dat is: Onder uw bewind, Koning WILLEM, is dit gesticht herbouwd en aan wet en gerechtigheid toegewijd. Langs eenen fraaijen trap treedt men door een verheven portaal den tempel der gerechtigheid binnen, waar stille eenvoudigheid, zonder eenig versiersel, door alle de zalen heerscht, even als of de bouwmeester de gedachten der beschouwers, door geene afleiding bezig gehouden, alleen in zich zelve had willen bepalen. In de voorzijde van het gebouw vindt men de onderscheidene zalen voor de regtbank van eersten aanleg, de vrederegerten en de regtbank van enkele politie, met de daarbij behorende vertrekken voor de Regters, den President der regtbank, den Officier van justitie, den Prokureur crimineel enz., alsmede voor de griffie, terwijl de ingangen voor het publiek aan de achterzijde gevonden worden. Maar door eene koude huivering en stillen eerbied wordt men bezield, wanneer men de ontzettend ruime en hooge zaal, voor het hof van assises voor de provincie Noord-Holland en Utrecht bestemd, en in het midden des gebouws gelegen, binnentreedt. Het licht, dat door de, in eenen Griekschen stijl gemaakte en hooggeplaatste ramen naar beneden valt, veroorzaakt, door de hoogte der zijvleugels, niet de minste breking of schakering. Men verbeeldt zich in eenen schoonen, antieken tempel te zijn, waarvan de pilaren tot aan de kroonlijst achter een stijf behangsel zijn bedekt, terwijl zich boven de muren de losse bogen des portaaIs zonder glazen vertoonea. Het, door de hoogte, buiten het gezigt des aanschouwers gelegen plafond, dat zeer kunstig aan het dak is aangehangen, is schoon, in eenen trotschen stijl, en verwekt door zijne niterlijke zwaarte een aangenaam gevoel voor het schoone, en eerbied voor het grootsche der bouworde. (1) Het gebouw, dat weleer, onder den naam van Rasphuis of Tuchthuis, tot eene gevangenis voor misdadigers verstrekte, dient thans tot Vereenigd huis van Arrest en Justitie; terwijl in het voormalige Spinhuis de hoofddirectie der politie en het kommissariaat van het tweede politiekantoor gevestigd zijn. Het voormalige Verbeterhuis, aan de Weteringspoort, dat onder het Fransche bestuur tot eene Militaire en Civiele Gevangenis diende, en in 1827 tot een Stads-Zijdewindhuis ingerigt was, is geheel gesloopt.

De koophandel, die reeds vroeg in Amsterdam begon te bloeijen, maakte, dat men er spoedig behoefte had aan eene vergaderplaats voor de kooplieden; het is dus te verwonderen, dat men niet, dan vóór het einde der zestiende eeuw, er met ernst op bedacht was, om eene Beurs te bouwen. Vóór dien tijd kwamen de kooplieden aan het einde der Warmoesstraat bijeen, en schuilden, bij regenachtig weder, onder de luifels der huizen. Deze plaats te eng wordende, werd de vergaderplaats verlegd naar het westeinde der Nieuwebrug, alwaar destijds een

(1) Wij meenden niet beter te kunnen doen, dan hier, voor zoo veel ons bestk dedoogde, te volgen de fraaije beschrijving, die van dit trotsche gebouw te vinden is, in de Merkwaardigheden uit elke provincie van ons Vaderland van onzen geachten medearbeider J. VAN WILK, Rk. In welk zeer aanbevelenswaardig werkje men, vooral omtrent de nieuwere gebouwen onzes Vaderlands, menige bijzonderheid vinden zal, die elders te vergeefs gezocht wordt.

vierkant houten huisje stond, het *P a e l h u i s k e* geheeten, wordende het pleintje, waar dit gestaan heeft, nog wel de *Platjesbeurs* of de *Schippersbeurs* genoemd. Aangezien de kooplieden hier echter te veel aan het gare weder blootstonden, besloot de regering in het jaar 1586 de *St. Olofskapel*, nu *Oudezidskapel* geheeten, tot eene *Beurs* voor de kooplieden bekwaam te maken. Later moet men echter ook in de Oude kerk beurs hebben gehouden, althans in eene orde van kerkmeesteren, dd. 17 December 1602, wordt aan de twee hondenslayers dier kerk belast, dat zij te beurstijd een van beide in de kerk moesten zijn. Maar in het jaar 1608 begon men, op het Noordeinde van het Rok-in, eene geheel nieuwe beurs te bouwen, die in 1615 zoo ver gereed was, dat men er de eerste vergadering houden konde. Dit gebouw was toer 56 ell. 6 palm. 2 duim lang en 35 el. 3 palm 9 duim. breed, en prijkte met eenen toren, die van een fraai klokkenspel en vier uurwijzers voorzien was, maar het had naauwelijks eene halve eeuw gestaan, of men was reeds op de vergrooting daarvan bedacht, welke in het jaar 1668 plaats had. Na deze vergrooting was de beurs binnenwerks 70 ell. 8 palm. 1 duim lang en 39 ell. 5 palm. 1 duim breed. Bij die gelegenheid werd ook de toren afgebroken, en vervangen door een kleiner, maar sierlijk torentje, waarin alleen eene slagklok hong, behalve het klokje, dat bij het aangaan der beurs geluid werd. Deze *Beurs* rustte op vijf bogen, welke in het Rok-in gelegd waren. De middelste hoog, die verre weg de grootste was, diende eerst tot doorvaart voor schepen met gestreken masten, maar in het jaar 1622 ontdekte men, dat zekere *BALTHAZAR PAUL*, door de Spanjaarden omgekocht was, om te *AMSTERDAM* brand te stichten, en nadat deze in hechtenis zat, liep het gerucht, dat hij voornemens geweest was, om, door middel van een vaartuig met buskruid, onder beurstijd, het gebouw te doen in de lucht vliegen. Wat hier van zij, zeker gaat het, dat deze doorvaart sedert altijd afgesloten is gehouden. Van binnen, boven dezen middelsten hoog, bestond de beurs, tot welke men aan beide einden, door een dubbel hek, toegang had, uit een groot langwerpig vierkant plein, omringd van breede gaanderijen, waarvan de verwulfsels op zes en veertig pilaren van blaauwen arduinsteen rustten. In den gevel, die over het Rok-in uitzag, was een groot beeld van *MERCURIUS*, die vruchten en koopwaren onder den linkerarm had, in steen uitgehouwen, en in de kap van dezen gevel zag men het wapen der stad door pakken, balen enz. omringd, terwijl de voorgevel mede met het wapen der stad versierd was. De vertrekken boven de beurs waren het laatst ten dienste der Koninklijke akademie van beeldende kunsten ingerigt. Daar men, om de verzakkingen, die men in dit voortreffelijke gebouw ontwaarde, voor ongelukken beducht was, heeft men zich genoodzaak gezien, het in 1837 af te breken en voorloopig eene hulpbeurs op den Dam op te slaan, terwijl er een prijs uitgelooft werd aan hem, die het beste plan zonde indienen tot bouwing van eene nieuwe beurs, welke naar het schijnt op de plaats, waar thans de Groote Vischmarkt gehouden wordt, zal opgetrokken worden. Behalve deze *Beurs*, is er in 1617 op het Water, tegen de Oudebrug, ten dienste der graanhandelaars, eene *Koornbeurs* gesticht; de eerste was van hout, en is in 1768, wegens hare bouwvalligheid, ter zelfder plaatse door een fraai steenen langwerpig vierkant gebouw vervangen, dat van voren gesloten wordt door een ijzeren hek met deuren, waarop men korenaren en den staf van *MERCURIUS* afgebeeld ziet. Van drie zijden heeft deze beurs eene gaanderij die door 18 pilaren geschoord wordt. In deze

gaanderij, zijn langs de wanden genommerde kastjes en laden ter bewaring der monsters graan; ook vindt men, in de vertrekken achter en nevens deze gaanderij, tafels met balansen, gewigt enz., ten dienste der koornkoopers. Niet ver van deze beurs, op de kolk, staat het Koornmetershuisje, een sierlijk steenen langwerpig vierkant gebouw, dat ter weerszijde eenen steenen opgang heeft, met het stadswapen in den gevel prijkt, en boven eenen ruimen, overwelfden kelder staat. De meeste arbeiders en arbeidsters in granen onthouden zich hier.

Tot het lossen en laden van grove waren en tot het inzetten en lichten van zware masten, heeft men de Grootte kraan, op de hoogte van het Kamperhoofd in het IJ, die sedert het jaar 1498 bekend, in 1606 verbeterd en in 1824 geheel nieuw opgetimmerd is. Vroeger was er nog eene Kleine Kraan, aan het Bikkerseiland, die tot het lossen en laden van molensteenen diende, maar deze is in 1837 afgebroken.

AMSTERDAM had voorheen drie waagen als: de Waag op den Dam, de St. Anthonieswaag en de Regulierswaag. De Waag op den Dam, de eerste en de oudste, waarvan de bouw in het jaar 1560 aangevangen en in 1565 voltooid werd, stond tegen over het paleis, en was een hecht vierkant gebouw, van blaauwen arduinsteen opgehaald. Men woog er met zeven schalen, behalve eene schaal voor fijne waren, die midden in de waag hing. Ter weerszijde van de voordeur ging men, langs eenen fraaijen trap, naar het wachthuis voor de soldaten. Dit trotsche gebouw werd echter in 1808, op last van den Koning Lodewijk, gesloopt, ten einde het paleis een ruimer uitzigt te geven. Diensvolgens werd de waag verlegd naar de Westermarkt in een gebouw, dat in het jaar 1619 opgetrokken was, om tot eene vleeschhal te dienen, en de Westerhal genoemd werd, terwijl het bovenste gedeelte tot een wachthuis der schutterij verstrekte. Later echter wederom van bestemming veranderd zijnde, werd dit gebouw tot een kantoor van den ijk der Nederl. maten en gewigten ingerigt. De St. Anthonieswaag, ook wel, naar hare standplaats op de Nieuwemarkt, de Nieuwe waag genoemd, heeft in de uitwendige gedaante veel van een oud kasteel, en diende vóór de laatste vergrooting der stad tot poort, dragende den naam van St. Anthonispoort. Het benedenste gedeelte werd echter in het jaar 1617 tot eene waag ingerigt, maar is thans tot een oepakhuis verhuurd, terwijl de bovenste vertrekken het Theatrum anatomicum, het Collegium Chirurgicum, de Ontleedplaats voor de Hoogleeraren in de ontleedkunde, gemeenlijk de Snijkamer geheeten, en de Stads Scherm-akademie bevatten. Ook wordt, bij openbare straoefeningen, het schavot vóór dit gebouw opgeslagen, sedert het Stadhuis op den Dam, waarvóór dit vroeger geschiedde, in een paleis is herschapen. De Regulierswaag, op de Botermarkt, is mede eene der oude stadspoorten, die in 1635 gebouwd was, en de Regulierspoort heette. Zij werd in 1668 tot eene stadswaag vertimmerd. Het bovenste gedeelte, dat toen tot wachtkamer voor de burgerij ingerigt werd, dient thans tot eene provoost der schutterij. Het is een desig vierkant hardsteenen gebouw, dat in den voorgevel met de oude en nieuwe wapens der stad prijkt, en thans tot wachthuis voor het garnizoen dient. Naderhand heeft men hier de zoogenoemde Keulsche waag opgerigt, dienende om de goederen te wegen, die door Keulsche schepen vervoerd worden. Zij bestond voorheen in een vlottend huisje, dat aan den Buitenkant vóór het West-Indische pakhuis aan den wal lag, en sedert 24 Augustus 1824 vervangen

is door een gebouw, in den Binnen-Amstel op palen geheid. In deze waag, die om hare beknoptheid geroemd wordt, is ook merkwaardig de unster, door den bekwamen werktuigkundigen, WILLEM LINDEMAN, vervaardigd, waarmede men 3000 pond wegen kan. Het vlottend huisje, dat na het bouwen der Nieuwe Keulsche waag, ten dienste van de Amsterdamsche stoombootmaatschappij gebruikt werd, is nu weder door eene andere waag voor het Oosterdok vervangen, zijnde er toen tevens eene gebouwd aan de binnenzijde der Westerdoksluizen en eene aan den noordwestvleugel der Nieuwebrug vóór het openliggende gedeelte der haven.

Het Algemeen groot magazijn, voorheen het Admiraliteits magazijn genoemd, aan den IJkant, op den zuidwesterhoek van Kattenburg, met welks bouwing men den 12den September 1655 eenen aanvang maakte, en dat negen maanden later reeds tot het gebruik, waartoe men het bestemde, bekwaam gemaakt was, is 62 ell. 2 palm. 2 duim. breed en 56 ell. 6 palm. 2 duim. diep. De voor- en achtergevels zijn met zinnebeelden, van de scheepvaart ontleend, versierd. Langs eene steenen brug komt men in het portaal, en dit doorgaande komt men op eene groote vierkante binnenplaats, omgeven door eene gaanderij, die op 46 pijlaren rust. Het van hardsteen opgehaalde gebouw heeft drie verdiepingen, behalve de kelders, waarin watervaten, granaten, kogels en ander grof ijzerwerk geborgen worden. Op de eerste verdieping vindt men de bergplaatsen van zeilen, touwwerk, spijkers, bouten enz. Op de beide andere zijn blokken, vlaggen, kardoezen, lantaarns, kompassen, ketels en andere scheepsbehoefden geplaatst. Op de tweede verdieping wordt bovendien eene zeil- en eene kompasmakerij gevonden; terwijl een groot gedeelte van deze verdieping tot wapenkamer dient. In 1791 werd dit gebouw inwendig geheel door de vlam vernield, maar binnen weinige maanden was het herbouwd en even als voorheen rijkelijk van het benodigde voorzien, hoewel de schade, door dit ongelukkig toeval veroorzaakt, zeer belangrijk was. Achter dit magazijn ligt het scheepdok, binnen hetwelk de oorlogschepen, onttakeld zijnde, opgelegd en bewaard worden. De bij dit magazijn gelegen en daarmede gemeenschap hebbende Rijkswerf, waar vaartuigen van alle grootte, van lineschepen af tot de kleinste jollen toe, vervaardigd worden, strekt zich, van het magazijn langs het IJ, ter lengte van 424 ell., 5 palm. 5 d. uit. De toegang der werf is door eene groote steenen poort, die vroeger met een fraai koepeltorentje prijkte, nu nog van een uurwerk voorzien is, en in de Grootte Kattenburgerstraat staat, even als de gebouwen, die tot de werf behooren, en waarin de woning van den Schout-bij-nacht, de bureaux van den Equipagemeester, Onderequipagemeester, Constructeur, Onderconstructeur, Magazijnmeester en Scheepsbouwmeester, alsmede de smederij, de houtplaats, de schilderswinkel, de beeldhouwerswinkel, de blokkenmakerij, de kuiperij en het takelmagazijn gevonden worden. Nog heeft men op deze werf 12 groote met leijen overdekte kappen, waarvan 9 dienen, om schepen onder te bouwen en elk een steenen huisje hebben, om het hout in gereed te maken, en de drie andere tot berging van het hout, en eene zes- en vierdubbele kap, waarvan zes gedeelten tot aanbouw van kanonneerbotten en de vier overige tot berging van hout ingerigt zijn, voorts eene mallen- of modellen-loots, eene mastenmakersloots, enz.

De Rijk's lijnbaan, op Oostenburg, pronkt, in den voorgevel, met het wapen der admiraliteit onder een sierlijk feston, terwijl in de lijst van den gevel een leeuw met het generaliteits wapen afgebeeld is.

De teerketels tot het teeren en de stooft tot het leenig maken van touwwerk zijn, voorzigtigheidshalve, tot voorkoming van brand, door muurwerk omgeven.

De Kaserne Oranje-Nassau, bij de Muiderpoort, welke men op het laatst van 1810 begon te bouwen, werd aanvankelijk Kaserne St. Charles genaamd, omdat de toenmalige Opperbevelhebber van het observatieleger in Holland, CHARLES OUDINOT, Hertog van Reggio, er den eersten steen aan gelegd heeft. Zij is naar het plan van den kapitein der genie PICOT DE MORAAS, door den bekwamen Stads-Architect M. A. VAN DEN HART, opgebouwd, heeft van het N. O. naar het Z. W. eene lengte van 274 ell. en eene breedte van 27 ell. en beslaat met de achterwaarts uitgebouwde vleugels eene oppervlakte van 5598 v. ell. Het is een zeer regelmatig gebouw, dat, behalve de zolders, die onder het dak zijn, drie verdiepingen heeft, en zoo ingerigt is, dat er 5000 man in kunnen gehuisvest worden. Het is, echter te bejammeren, dat een, anders voor het doel, waartoe het opgetrokken is, zoo geschikt gebouw, naar het oordeel van alle deskundigen, in eenen zoo ongezonden hoek der stad gelegen is, waarom ook het grootste gedeelte der te AMSTERDAM in bezetting liggende troepen in het voormalige Evangelisch-Luthersche weeshuis is gehuisvest. Het laatstgenoemde gebouw, dat in 1678 gesticht is, op den grond van eenen tuin, die tot eenen goudledermakerij was aangelegd, en ten gemelde einde aan de Evangelisch-Luthersche gemeente, door den eigenaar, JAN GREEKENS, vereerd was, werd sedert uit aanzienlijke vermakingen verbeterd en vergroot, en in 1759 deftig vertaamerd. Maar tijdens de Fransche overheersching werd het aan zijne oorspronkelijke bestemming onttrokken en tot een hospitaal ingerigt, later was er eene stadstusschenschool gevestigd, tot dat het in 1836 tot eene kaserne bestemd werd. Bovendien zijn er nog onlangs twee nieuwe barakken bij de Utrechtsche poort gebouwd, en nu weder met eene kaserne langs de Achtergracht, mede van hout, vermeerderd, alles ten dienste der Kavallerie, die, behalve de stallingen in deze gebouwen, ook nog andere aan de Leydsche poort en het Drilveld betreft. — De hoofdwacht is aan het paleis, de garnisoensziekenzaal aan het Drilveld en de beide kruidhuisjes met hunne kogelwerf aan het Nieuwewerk.

Behalve de bovenbeschreven afzonderlijke melding verdienende gebouwen en die, welke een wetenschappelijk of weldadig doel hebben, en later zullen vermeld worden, heeft men nog in AMSTERDAM de volgende openbare gebouwen: de Bank van Leening of Lomgaard, aan de Westzijde van den Oudezijds Voorburgwal, in 1548 gesticht tot een Magazijn voor de huissittende armen, maar in het jaar 1615 tot het tegenwoordige gebruik bestemd, en in 1669 merkelyk vergroot; het Koninklijke postkantoor, op de Nieuwezijds Voorburgwal, in het jaar 1753 opgerigt op de plaats, waar voorheen de Stads Paardenstal en de Stads-Apotheek gevonden werden, en behalve hetwelk men nog in verschillende wijken der stad geplaatste, brievenbussen heeft; het voormalige Oost-Indische Kompagniesbinnenhuis, in de oude Hoogstraat, waar thans het Kommissariaat der in- en uitgaande regten en de Bureaux van 's Rijks entrepot gevestigd zijn; het voormalige West-Indische Kompagnieshuis, thans het Koloniaal Bureau; het Lokaal der Nationale Militie, op den Singel, dat voorheen een der stads wapenhuisen was, en waar thans de militieraad zitting houdt, ter goed- of afkeuring der jongelingen, die jaarlijks in de loting voor de krijgdiens-

vallen, terwijl het onderste gedeelte van het gebouw tot Stalling van paarden en ruituigen des Konings is ingerigt; het Bureau der dienstdoende Schutterij; het zoogenaamde Huis onder het Zeil, over het Paleis, dat gedeeltelijk tot Bureau van Buitenlandsche paspoorten, gedeeltelijk voor het plaatselijke kommandement en gedeeltelijk tot woning van den Kommandant der stad dient; de voorinalige Laken-Zijde-en Saaihal, in de Staalstraat, waar de Hoogleeraar in de scheikunde thans zijne lessen geeft, terwijl in een ander gedeelte van dit gebouw het Kommissariaat van het eerste policiekanton gevestigd is; het Kistmakerspand, tusschen de Kalverstraat en het Rok-in, op den hoek van de Olieslagerssteeg, hetwelk, gedurende de Fransche overheersching, tot Latijnsche school was ingerigt, en thans bij partikulieren in gebruik is; het Bureau der Marine, op den Kloveniersburgwal, voorheen een der stads wapenhuizen; het Magazijn van levensmiddelen en het Kleedingsmagazijn voor de Marine, met het daaraan palende Slagthuis der Marine, welke gebouwen, aan het einde der groote Oostenburgerstraat gelegen, voorheen als pakhuis der Oost-Indische compagnie onder den naam van het Suikerhuis bekend waren; de Houtzaagmolen der Marine, aan het Funen; 's Rijks geschutwerf, op een gedeelte der plaats, waar vroeger het Oostindische buitenhuis gestaan heeft, werwaarts zij van het einde der Kadijk, waar zij vroeger geplaatst was, overgebracht is; het Amortisatie Syndicaat, in de Korte Spinhuissteeg, certijds, onder den naam van St. Jorishof, een proveniershuis, en door LODEWIJK NAPOLEON tot zijn ministerie van Finantien herschapen. Vroeger had men hier onderscheidene vleeschhallen, als: de Grootte vleeschhal in de Nes, voorheen een kerkje aan St. PIETER toegewijd; de Kleine Vleeschhal, certijds het kerkje van het St. MARGARETHA klooster, naast de groote staande, maar in 1779 weggebroken, toen de groote Vleeschhal vergroot werd; de Hal op de Westermarkt, voorheen gehouden in het gebouw, thans tot ijkkantoor bestemd, en, in 1808, toen dat gebouw ingenomen werd, om voor waag te dienen, overgebracht in de tegenwoordige tusschenschol; de Hal op de Botermarkt in 1737 gebouwd, en de in 1815 gestichte Joden Vleeschhal, op de Weesperhoutmarkt, van welken alleen de laatste nog slechts als zoodanig in gebruik is.

Er zijn in AMSTERDAM drie vischmarkten: de Grootte Zee- en Riviervischmarkt, benoorden den Vijgendam aan het Damrak, die waarschijnlijk in de 14de eeuw reeds in wezen was, en in tweeën verdeeld is, namelijk: in eene Zeevischmarkt, en in eene Riviervischmarkt; de tweede genaamd de Boeren- ook wel de Kleine vischmarkt, eeniglijk dienstbaar voor Amstel- en andere riviervis, die door de boeren op het Rok-in wordt aangevoerd, is gelegen in de Nes, bezuiden de voormalige groote Vleeschhal en de derde is de Jodenvischmarkt, op Vlooienburg. Er plagt nog eene Vischmarkt aan den Singel bij de Haarlemmersluis te bestaan, doch deze is, sedert eenige jaren, als zoodanig niet meer in gebruik. Voorts heeft men hier eene Ossemarkt, waar alle Maandagen, en in het najaar ook op Woensdag en Vrijdag, markt gehouden wordt, terwijl er, op marktdag in het voorjaar, omtrent 1000 beesten te koop staan; onmiddellijk daaraanpalende eene kalveren-, schapen- en lammerenmarkt; eene afgesloten varkenmarkt, waar, in den slagtijd, ongeveer 400 varkens op éénen dag worden aangebragt. Tevens worden hier, vooral des Maandags,

zijnde de gewone markttag, allerlei levensmiddelen en andere waren op onderscheiden markten te koop gebragt. In de maand September valt de gewone jaarlijksche kernis in, die drie weken duurt.

De voormalige Doelens of Schuttershoven zijn thans tot andere gebruiken ingerigt of door andere gebouwen vervangen; zoo staat thans op de plaats, waar voorheen de Voetboogdoelen gevonden werd, eene R. K. kerk; de Handboogdoelen is grootendeels tot burgerwoningen vertimmerd, terwijl het overige gedeelte nog onder den naam van de Grootte Doelen tot logement dient; en de Kloveniers Doelen, is mede tot een logement ingerigt. Ook had men voorheen, te AMSTERDAM, vijf voorname Stads-herbergen; namelijk: het Oude zijds-Heerenlogement, dat thans tot het houden van publieke verkoopingën gebezigt wordt; het Nieuwezijds-Heerenlogement, nu tot een Wees-, Arme-, Oude Mannen- en Vrouwenhuis voor de Herstelde Luthersche gemeente ingerigt; de Oude Stadsherberg, die in de helft der voorgaande eeuw gesloopt is, en waarvan de grondslagen, bij het aanleggen van den dijk aan den IJkant, weggeruimd zijn; de Nieuwe Stadsherberg, zijnde een hecht vierkant gebouw op palen benoorden de IJbrug, dat van rondom in het water ligt en door eene ophaalbrug van de stad kan gescheiden worden, waarin men nog logement houdt en gelagen zet, alsmede de Stadsherberg, in de plantaadje, die thans tot een Museum van Natuurlijke historie is ingerigt.

De onderscheiden Stads-Werkplaatzen zijn: de Stads-Smederij en daaraan verbonden Stads-Timmertuin, tusschen de Weesperpoort en Amstelbrug, waar, behalve de onderscheiden lootsen, in welke het hout, dat hier te droogen ligt, bewaard wordt, de wagenmakerswinkel, de timmerloots, de loodgieters- en leidekkerswinkel, de smidwinkel, de brandspuitmakerswinkel, de emmerlapperswinkel, de schilderswinkel, benevens de loots, waarin de schilders of verwers werken, en ook de brandspuiten geplaatst zijn, alsmede de molenaarswinkel gevonden worden; de Stads-Metseltuin, vroeger ook wel Stads-Steentuin genaamd, thans mede nabij den Stads-timmertuin geplaatst. De voormalige Stads-Geschut- en Klockgieterij is sinds lang niet meer in werking, maar dient thans tot eenen stoomkorenmolen, ook was hier vroeger eene Stads-Tapijtmakerij, bij de Utrechtsche poort, welk gebouw vroeger tot een der stads-pakhuisen, waarin oorlogstuig werd bewaard, diende, en thans voor een gedeelte door particulieren bewoond wordt, en voor het andere gedeelte tot Stalling voor paarden van asch- en vuilniskarren is ingerigt. Het voormalig Stads-Tuighuis, op het Water, ten O. van de Oudebrug, dat in 1637 en 1638 vernieuwd en vergroot is geworden en twee gevels met hardsteenen kolommen heeft, in een van welke de beide stadswapen fraai uitgehouwen zijn, dient thans tot woning van particulieren, en de voormalige Stads-Timmerwerf, op Oostenburg, waar vlotschuiten, modderschouwen en dergelijke vaartuigen ten dienste der stad gemaakt werden, is vernietigd.

Behalve de torens, die aan de kerken gevonden worden, heeft men in Amsterdam nog drie torens, die op zich zelve staan. De Reguliertoren aan het einde van de Kalverstraat en den Singel, waar, vóór de derde vergrooting der stad, de Regulierspoort stond, dus genoemd naar het daarbuiten gelegen Reguliersklooster, wordt ook wel de Muntoren genoemd, naar het gebouw, dat er naast staat en, hoewel oorspronkelijk tot een burgerwachthuis gesticht, in het jaar 1672, toen de Franschen de provincien Gelderland, Utrecht en

Overijssel overheard hadden en de Amsterdamsche kooplieden zwaarigheid maakten, om hun goud en zilver naar de buitenmunten te zenden, tot eene munt werd bekwaam gemaakt, en omtrent tien maanden daartoe diende. Nadat de vijand het land geruimd had, werd deze munt wederom vernietigd en het huis later tot een logement en koffijhuis ingerigt, dat thans nog bestaat en den naam van de *Munt* draagt. Deze toren is van een klokkenspel voorzien. De *Schreijerstoren*, gemeenlijk de *Schreijershoek* genaamd, naar het schreijen der vrouwen, die vroeger hier ter plaatse afscheid namen van hunne mans, als dezen aan het Kamperhoofd, scheep gingen, staat bij dit hoofd aan den Ijkant, ter plaatse, waar voordezen de stadsmuur aan de oostzijde eindigde. Deze toren, waarin thans het kantoor, van den Haven- en Dokmeester en dat van den Waterschout zijn, is een groot, halfronde, hecht gevaarte, dat met een spits dak en van boven van eenen omgang en eene borstwering voorzien, in 1482 gebouwd is. Boven de deur ziet men nog eenen steen, waarin eene weenende vrouw en een schip, met de woorden: *SCRAYER HOUCK 1569* er onder, zijn uitgehouwen, naar men wil, ter gedachtenis van eene vrouw, die het vertrek van haren man zoodanig betreurde, dat zij er krankzinnig van werd. Van den *Mont-Albaanstoren*, staande op de Oude Schans, digt bij den Ijkant, is de naamsoorsprong met geene zekerheid op te geven. Vast gaat het echter, dat men dien niet moet afleiden van het verblijf des Hertogen van *ALBA*, te Amsterdam, aangezien men reeds in 1520, in de oude registers der stad, van het huis te *Montelbaan* gewaagd vindt. In het jaar 1606 werd deze toren merkelyk veranderd, verhoogd en omtrent in den tegenwoordigen staat gebragt. Vier jaren later bevond men, dat hij meer dan zeven voet op zijde gezakt was, waarom hij van onderen merkelyk verzwaard en van nieuws op palen gezet werd. Vóór eenige jaren bestonden er nog twee andere torens. De *Haringpakkerstoren*, aan den Ijkant, niet ver van de Nieuwe Haarlemmersluis, ter plaatse, waar voorheen de oude stadsmuur eindigde, en toen de Heilige kruistoren geheeten, terwijl zijn latere naam ontleend is van de haringpakkers en keurmeesters van den visch, die hier hunne vergadering hielden, werd in Augustus 1829 voor afbraak verkocht. De andere, genaamd de *Jan Roodepoortstoren* onderging in October van datzelfde jaar een gelijk lot. Deze stond op eene groote steenenbrug op den Singel, en had, nadat hij in het jaar 1616 verzwaard en aanmerkelyk verbeterd was, drie omgangen, met eene doorluchtige lantaarn en een slaguurwerk.

De Herv. gem. te *AMSTERDAM*, die tot de klass. en ring van *Amsterdam* behoort en 100,900 zielen telt, heeft een vrij beroep tot vervulling der bij haar ontstaande vacaturen. De eerste, die hier de leer der hervorming predikte, was *JAN ARENDS*, een gewezen mandemaker van Alkmaar, die, in het jaar 1566, het eerst in de *Lastaadje*, toen nog buiten de stad gelegen en thans de *Geldersche kade* geheeten, het *Woord Gods* verkondigde. Te dien tijde kwamen ten zelfde einde herwaarts over: *HERMANUS BUCHERUS*, *JURIAAN IEPES*, *JOHANNES DAVIDS*, *KOPPINGA JELLES*, *JOHANNES BILDERBEEK*, *APPIUS REGNERI*, *KORNELIS BAKKER* en *ALBERT HARDENBERG*; maar de eerste vaste Predikanten zijn geweest *JOANNES KEUCLINUS*, *PETRUS HARDENBERGIUS*, *MARTINUS LYDIUS*, *JOANNES NICOLAI à WASSENAAR*, *HILLEBRANDUS CUNEUS* en *JOANNES AMEROSIUS*, van welke de beide eersten in 1578 en de overigen in 1580 herwaarts beroepen werden, de laatste naar het schijnt ter vervanging van *HARDENBERGIUS*, die intusschen naar *Zwolle* beroepen was; 200-

dat het getal vaste Predikanten aanvankelijk op vijf moet zijn bepaald geweest, terwijl in 1583 nog een zesde, afzonderlijk voor het gasthuis, beroepen werd; in 1601 werd echter het getal tot zeven, in 1602 tot acht en in 1610 tot tien vermeerderd, welk getal later zelfs tot dertig aangegroeid is. Thans echter zijn er, als men den Hoogleeraar in de godgeleerdheid aan de Doorluchtige school mederekent, acht en twintig, onder welke één voor de hoogduitsche taal. De Herr. hebben tien kerken, zijnde de Oude kerk, de Nieuwe kerk, de Nieuwezijdskapel, de Oudezijdskapel, de Zuiderkerk, de Westerkerk, de Noorderkerk, de Oosterkerk, de Eilandskerk en de Amstelkerk.

De Oude kerk, in de Warmoesstraat, wordt voor de oudste kerk van AMSTERDAM gehouden, daar zij reeds op een, in het jaar 1300 geteckenden, platten grond der stad voorkomt. Door wien en wanneer zij gesticht zij, is echter geheel onzeker. Vóór dat zij in 1578 aan de Hervormden overging, was zij aan de H. H. JOHANNES DEN DOOPER en NICOLAAS toegewijd, en telde toen 35 altaren en 15 kapellen, waaraan onderscheiden vikarijen verbonden waren. Men vond er eene menigte kostbare beelden, onder welke een levensgroot beeld van den H. NICOLAAS van massief zilver, hetwelk men in 1578 versmolten heeft, om er geld van te munten. In het hooge koor was eene kunstig gewerkte zilveren hostiedoos van groote waarde, die echter in 1544 gestolen en versmolten werd. Men had er ook eene menigte van allerhande kerkgerceedschappen van louter zilver, fraaije altaarstukken en kunstig gewerkte tapijten, waardoor deze kerk voor eene der rijkste van het geheele land gehouden werd. De pastorij was vereenigd met het kapittel van O. L. V. kerk te 's Gravenhage, en werd begeben door den Deken van het kapittel. De Pastoors dezer kerk waren in groot aanzien, zoodat zij den voorrang vóór den Schout, de Schepenen en den Raad hadden, en genoemd werden Bewindhebbers of Meesters der parochijkerk van den H. Bisschop en Belijder NICOLAAS. In 1572 was hier Pastoor PHILIPPUS à LEYDIS of VAN LEYDEN, die, ofschoon tot den geestelijken stand opgeleid zijnde, een tijdlang, niet zonder roem, Hoogleeraar in de Regten te Parijs was, en zich vooral vermaard gemaakt heeft door zijn werk *over de Staatszorg en het lot der regenten (de Cura Reipublicae et sorte principantium)*. De koster werd door de stedelijke regering aangesteld, welk voorregt door WILLEM VI, Graaf van Holland, in Junij 1409, aan de stad was toegestaan. Deze kerk, die 76 ell. 9 palm. 3 duim. lang en 63 ell. 7 palm. breed is, terwijl de geheele omtrek van binnen 153 ell. 1 palm 8 duim. beslaat, wordt voor een proefstuk der bouwkunde gehouden, vooral, omdat zij zoo ligt van houtwerk, muren en dak is en desnietteenstaande reeds zoo vele jaren staat. Zij heeft vier ingangen, waarvan de voornaamste aan de westzijde onder den toren is. De toren is, van den grond af tot aan den windwijzer, 67 ell. 9 palm. 4 duim. hoog, beslaande het metselwerk de helft van deze hoogte en de op eene kunstige wijze, vast en sterk in elkander verbonden, houten kap of spits, die drie omgangen heeft, de andere helft. Meer dan eens is deze toren, die van een welluidend klokkenspel en uurwerk voorzien is, vernieuwd, en omtrent het midden der vorige eeuw zijn de grondslagen nog aanmerkelijk verzaard. Het schip der kerk, waarin twee koperen lampkroonen hangen, rust op 42 zware pijlaren. Te midden van het ruim, aan de noordzijde, staat de predikstoel, welks trap eene fraai gewerkte koperen leuning heeft. Het hooge koor is door een schoon koperen hek van het schip der kerk gescheiden, en ter plaatse, waar voorheen

het hooge antaâr stond, is een kleine predikstoel, die bij het inzegenen van huwelijken gebruikt wordt, om er het formulier van af te lezen. Het orgel, waarmede deze kerk versierd is, is even merkwaardig om de welluidendheid als om het fraaije schilder- en beeldhouwwerk, waarmede het prijkt. Het is in het westen tegen den grooten ingang geplaatst. Het oudste, dat hier gestaan heeft, was maar 7 ell. 5 palm hoog. Doch tusschen de jaren 1530 en 1540 werd er een gemaakt door HENDRIK VAN NIEUWENHOF, en zijne beide broeders, waarvan de deuren door MAARTEN VAN HEENSKERK geschilderd waren. Dit orgel werd van tijd tot tijd, en onder anderen in den jare 1589, met nieuwe registers vermeerderd. Doch omtrent het jaar 1724 werd het, door CHRISTIAAN VATTER, orgelmaker van den Keurvorst van Hannover, geheel van nieuws hermaakt en in den tegenwoordigen staat gebragt. Het werk is voorzien van vier en zestig registers, vier en vijftig stemmen en acht blaasbalken. Dit orgel, dat in welluidendheid veel overeenkomst met dat van Haarlem heeft, rust van binnen op vier zware marmeren pilaren, waarvan de kapiteelen en voetstukken kunstig versierd zijn. Voorheen was er nog een kleiner orgel, waarvan het werk naar Gouda vervoerd, maar de kas nog aanwezig en van buiten met gesneden en verguld houtwerk versierd is, waarin men het wapen en zegel van AMSTERDAM afgebeeld ziet. De buitenzijden der deuren zijn, door den beroemden CORNELIS BRIZÉ, met vele speeltuigen en muziekboeken fraai beschilderd. De geschilderde glazen van deze kerk verdienen vooral met aandacht beschouwd te worden, aangezien er onder gevonden worden, die reeds drie eeuwen oud zijn, en eene frischheid behouden hebben, als of zij slechts sedert drie of vier jaren vervaardigd waren. Onder de merkwaardigheden van deze kerk telt men, in een kamertje, boven in den muur van eene der oude kapellen, het zuider kruisband, gemetseld, en eerst met eene ijzeren en dan met eene houten deur gesloten, eene eikenhouten kas, waarin de oorspronkelijke handvesten en privilegien, door de Graven van Holland en andere Vorsten, van de oudste tijden af, aan de stad Amsterdam geschonken, bewaard worden. De kapel is door een houten beschot en hooger door een zeil van de kerk afgesloten. Vroeger bewaarde men hier ook een model van eene koepelkerk, dat, omtrent het jaar 1700, door NICOLAAS LISTING, een bekwaam landmeter en bouwkundige, ontworpen is, om daarnaar, op de Botermarkt, eene kerk te stichten. Dit model is echter sedert jaren uit elkander genomen en op de kast van de zuiderdeur der Nieuwekerk geplaatst. In de Oude kerk vindt men ook de grafsteden van den Veldmaarschalk PAUL WIRTZ, van de Zeehelden, JACOB VAN HEENSKERK, ISAAC SWEERS, ABRAHAM VAN DER HULST, WILLEM VAN DER ZAAAN en CORNELIS JANSZON, bijgenaamd DE HAAN of het HLAANTJE, en van den Kunstschilder PIETER LAURENSZON, bijgenaamd LANGE PIER; voorts vindt men er het familiegraf van den Burgemeester CORNELIS DE GRAAF, Vrijheer van Zuid-Polsbroek, het graf van den Zweedschen Admiraal ZEEHOLM, het dubbele graf van de familie CROMHOUT en de grafstede benevens het monument van de Dichteres LUCRETIA WILHELMINA VAN MERKEN, echtgenoot van den Dichter NICOLAAS SIMON VAN WINTER.

De Nieuwe kerk, op den Dam, werd in 1408 gesticht, door WILLEM EGGERT, Heer van Purmerende, die in 1417 overleed en hier begraven is. Zij werd voorheen de parochiekerk van O. L. V. en de H. CATARINA genoemd, van welke laatste men wilde, dat het gebeente hier, op het hoofd-altaâr, in een looden kistje bewaard werd. In 1421 werd zij, benevens een derde gedeelte der stad, door brand vernield

of ten minste zwaar beschadigd, maar ook spoedig weder in haren vorigen staat hersteld. Het was toen eene zeer sierlijke en nette kerk, waarvan het model naar die van Amiens genomen was. De Pastorij stond, even als die van de Oudekerk, ter begeving van den Deken van het kapittel van O. L. V. kerk te 's Gravenhage. Men vond er 34 altaren en vele fraaije priesterlijke kleederen en kostbare kerksieraden; onder anderen een verguld zilveren kruis, dat 25 mark woog, in hetwelk men geloofde, dat een stukje van 's Heilands kruis opgesloten was, een verguld zilveren H. Sakramentshuis, wegende 38 mark, en een zilveren Lieve Vrouwenbeeld, dat 52 mark zwaar was. De kapellen waren almede rijkelijk begiftigd en onderscheidene vicarijen daarin gesticht. Weinige maanden na de verandering in regering en godsdienst, die, ten jare 1578, in AMSTERDAM plaats had, werd deze kerk, van alle beelden en verdere sieraden beroofd. Doch op den 11den Januarij 1645 trof haar eene nog zwaardere ramp, daar zij toen andermaal eene prooi der vlammen werd, maar zij was spoedig in zoo verre hersteld, dat er den 10den Mei 1648 weder de eerste predikatie konde plaats hebben. Ter gelegenheid van deze herbouwing besloot men, in 1646, aan de westzijde eenen zwaren hardsteen toren op te trekken, en voer daarmede voort tot in het jaar 1647, maar liet toen het werk steken, waarom hij de onvolmaakte toren genoemd werd. Hij bleef in dien toestand tot in het jaar 1795 staan, als wanneer dit gevaarte tot den grond gesloopt werd. De kerk heeft, bij die herbouwing, omtrent dezelfde gedaante gekregen, die zij tot nu toe behouden heeft, is 89 ell. 1 palm. 7 duim. lang en met de kruispanden 37 ell. 4 palm. 5 duim. breed. Deze kerk, wier zuidergevel met een zonnewijzer prijkt, heeft een vrij hoog spits torentje en vier ingangen, van welke die op de Donkere Sluis de voornaamste is. Het gewelf rust op 52 zware pilaren. In het ruim hingen vroeger 4 groote koperen kaarskroonen, ieder met 30, en in den omgang 12 kleinere ieder met 20 tot 16 armen, die echter thans door 5 lampkroonen vervangen zijn. Men heeft in deze kerk eene gaanderij voor de burgerweezen. Beoosten de zuiderdeur is de consistoriekamer en bewesten de noorderdeur het gebouw, waar de Diakens vergaderen, hunne uitdeelingen doen enz. Onder de bezienswaardigheden dezer kerk mag met regt genoemd worden de met uitmuntend beeldwerk versierde mahonijhouten predikstoel, zijnde een kunststuk van den beroemden ALBERTUS VINCENSBINCK; onderaan ziet men, in vier vakken, de vier evangelisten, en nevens die vakken staan de Sterkte, het Geloof, de Liefde, de Hoop, de Gerechtigheid en de Voorzigtigheid afgebeeld. Hooger worden de zeven werken van barmhartigheid door gevleugelde beeldjes voorgesteld. Het klankbord is van rondom met fraai loofwerk versierd, en draagt eenen toren met verscheiden omgangen, op welke kleine beeldjes schijnen te wandelen. De leuning van den trap is met wijngaardbladen doorwerkt, en het bovenste gedeelte stelt een dik bogtig touw voor, hetwelk zoo kunstig uit hout gesneden is, dat het van hennip schijnt gedraaid te zijn. Deze kerk heeft twee orgels, waarvan men het grootste als een meesterstuk beschouwen mag. Het heeft 43 registers of stemmen, onder welke de *vox humana* of menschenstem zeer beroemd is. De versierselen van dit orgel, zoowel in schilder- als in beeldhouwkunst, zijn uitmuntend bewerkt. Het koor is van het ruim gescheiden door een koperen hek, dat op een wit en zwart marmeren voetstuk rust; het dient ter voltrekking van huwelijken, ter bevestiging van aannemelingen, en, tweemaal in het jaar, om er de prijzen aan de leerlingen

der Latijnsche school uit te reiken. Maar hetgeen boven al in deze kerk de aandacht verdient, is het praalgraf van den beroemden Admiraal **ST. RUITER**, aan het einde van het koor, waarop men het beeld van dien onvergelykelijken Zeeheld, doordenbekwamen **ROMBOUT VERMULST** uit wit marmer gehouwen, levensgrootte ziet liggen, hebbende in de rechterhand den staf des gebieds, terwijl de linker op de borst en het hoofd op een stak geschut rust. Voorts vindt men hier nog de graftomben van den Schout bij nacht **JAN WOLTER BARON BESTINCK**, van den Kommandeur **JAN VAN GALEN**, van den Zeekapitein **DAVID SWEERS**, van den onverschrokken Luitenant ter zee **JAN CAREL JOSEPHUS VAN SPEYK** en van den Vorst der Nederlandsche dichters **JOOST VAN DEN VONDEL**, benevens een monument ter eere van den Luitenant-Admiraal **JAN HENDRIK VAN KUNSKERGEN**, wiens stoffelijk overschot in de kerk te Apeldoorn begraven is. Deze Kerk is voor altijd gedenkwaardig, omdat daarin, op den 29 en 30 Maart 1814, de grondwet aangenomen, onze Koning als Souvereine-Vorst gehuldigd, en dus de onafhankelijkheid van ons Vaderland op nieuw gevestigd werd.

De Nieuwezijdskapel, tusschen het Rok-in en de Kalverstraat, is voor eene der oudste kerken van de stad te houden, hoewel de tijd harer stichting geheel onzeker is. Eertijds droeg zij den naam van Heilige stede, naar zeker wonder, dat, in het jaar 1343, ter plaatse, waar nu de kapel staat, zoude voorgevallen zijn, wanneer de gewijde hostie, door eenen zieke zijnde uitgespuwd en in het vuur geworpen, onbeschadigd weder daaruit gehaald werd. De kapel brandde den 23sten April van het jaar 1421 af, en men wil, dat zij naderhand, en wel den 24sten Mei 1432, nog eens afgebrand zij. Sedert is zij veel sierlijker weder herbouwd. Vóór de hervorming had zij zes altaren. De priesterkleederen en het altaargewaad waren velerlei en in groot getal. Onder anderen was er een gouden kelk, benevens andere groote geschenken door Keizer **MAXIMILIAAN** aan de Heilige stede vereerd; ook vond men er eene doopvont van een uitstekend maaksel. De kerk draagt een torentje, rust op twintig nette gekoppelde steenen pilaren, en heeft eene gaanderij alsmede een uitmuntend orgel, dat in het jaar 1636 vernieuwd werd en, hoewel klein, beroemd is om zijn krachtig geluid, ook is het voorzien van deuren, die van binnen fraai beschilderd zijn. Nog heeft deze kerk, die, bij den avondgodsdienstoefening, door gaz verlicht wordt, boven den gevel, aan de zijde der Kalverstraat, eene klok. Zij beslaat in de lengte 32 ell. 3 palm. 7 duim. en in de breedte 36 ell. 8 palm.

De Oudezijds kapel, aan den Zeedijk, oudtijds de St. Olofskapel geheeten, werd in het begin der 15de eeuw gebouwd en aan den H. **OLOF** of **OLAUS**, Patroon van Noorwegen, toegewijd, ten believe der kooplieden uit de Oostzee, die **AMSTERDAM** kwamen bezoeken. Naast deze kerk werd in het jaar 1500 eene andere kapel gebouwd, gelijkende, naar men wil, naar den tempel te Jerusalem met het graf des Zaligmakers. Men vermoedt, dat zij gebouwd was door de broederschap der Jerusalemvaarders, die hier, omstreeks dien tijd, bestond en haren oorsprong verschuldigd is aan de bedevaarten naar het H. Land, welke toen nog door sommigen ondernomen werden. Na de Reformatie werd de Oudezijdskapel, die bouwvallig was, afgebroken en in 1646 weder opgebouwd en vergroot. Zij is 33 ell. 3 palm. 8 duim. lang en 23 ell. 4 palm. 7 duim. breed, en van een net torentje met eenen trans en een uurwerk voorzien. In het midden rust de kerk op vier pilaren, ter zijde tegen de muren staan er nog zeven, wier kapiteelen, als ook de dwarsbalken,

nog sporen dragen van overoud snij- en beeldhouwerk. In het *ruim* hangen lampkransjes. Boven eenen der vier ingangen ziet men, in voortreffelijk beeldhouwerk, een geraamte, doodshoofden en beenderen, uit welke eenige koornaren wassen, en daar onder de woorden: *Spes altera vitae*, dat is: de hoop des anderen levens.

De Zuidkerk, in de Zandstraat, kort na de Kerkhervorming in 1603, naar het ontwerp van den heroemden HENDRIK DE KEYZER, die ook de bouwmeester der beide volgende kerken geweest is, begonnen, docheerst in 1611 voltooid, is 39 ell. 6 duim. lang en 23 ell. 7 palm. 6 duim. breed. Het midden der kerk steekt ver boven de twee zijdaken uit, en rust op tien zware, ronde, arduinsteenen pilaren, tegen een van welke de predikstoel staat. In den beginne had zij geschilderde glazen, doch deze zijn, om de duisterheid, die daardoor veroorzaakt werd, in het jaar 1639, weggenomen en ongeschilderde in de plaats gezet. De kerk, die van drie gaanderijen, van lampkroonen, en sedert 1823 van een fraai en welluidend orgel, bekostigd uit de bijdragen van eenige leden der gemeente, voorzien is, pronkt met eenen aanzienlijken toren, die in 1614 voltooid werd, 67 ell. 7 duim. hoog is, drie omgangen en eenen doorluchtigen koepel met een fraai uurwerk en klokkenspel heeft, en is voor eenige jaren met eenen nieuwen predikstoel begiftigd. In de consistoriekamer ziet men een kunstig schilderstuk van FERDINAND BOL, verbeeldende *het aanbrengen van geschenken tot opbouw van SALOMONS tempel*. Het kerkhof is het eenigste, nabij eene kerk gelegen, en wordt nog, hoewel weinig, gebruikt.

De Westerkerk, waaraan in 1620 de eerste steen gelegd en waarin den 8 Junij 1631 de eerste leerrede gehouden werd, is een regelmatig gebouw, dat 47 ell. 3 palm. 6 duim. lang en 27 ell. 4 palm. 6 duim. breed is. Het gebouw, dat 's avonds door lampen verlicht wordt, die aan elf kroonen hangen, is twee statien hoog, die beide met pilaren van de Toskaansche en Ionische bouworde versierd zijn. De onderste statie is 13 ell. 3 palm. 8 duimen, de bovenste 11 ell. 4 duim. hoog. Op deze statie rust het dak, dat 10,47 ell. hoog is. Het gebouw vormt een dubbelkruis, maar is beneden door aangebragte tranzen langwerpig vierkant. Het gewelf rust op tien zware pilaren, elk als eenen drieling zamen gekoppeld, tegen eene van welke de predikstoel staat. In 1687 werd boven den voornaamsten ingang een bij uitstek fraai orgel geplaatst, dat op vier marmeren pilaren rust, en 37 registers heeft; behalve om het fraaije marmeren beeldwerk, zoo als het Geloof, de Hoop en de Liefde is het ook, om de door den beroemden GERARD DE LAIRESSE geschilderde deuren, bezienwaardig. Ook is er in deze kerk eene gaanderij. De toren, de hoogste en fraaiste der stad, heeft drie omgangen of tranzen en bevat met den kap tot aan het kruis, eene hoogte van 84 ell. 6 palm. 4 duim. Voorts heeft zij een welluidend klokkenspel en goed duurwerk, en prijkt met de Roomsche Koninklijke kroon en het wapen der stad. De groote slagklok, die boven den derden omgang hangt, weegt ongeveer 7400 Ned. pond. Op Zondag, 27 Junij 1704, terwijl de Predikant het voorgebed nauwelijks geëindigd had, stortte een gedeelte van den noordelijksten hoog dezer kerk, met een geweldig gekraak naar beneden, waardoor zes aalmoezenierskinderen verpletterd, en vier en veertig min of meer zwaar gekwetst werden.

De Noorderkerk, op de Noordermarkt, waaraan almede in 1620 de eerste steen gelegd is, was in 1623 reeds zoo ver volbouwd, dat er den 16den April van dat jaar de eerste predikatie

gedaan werd. Het is een fraai kruisgebouw, dat drie deuren heeft, boven eene van welke de tien geboden, het geloof en het onze vader te lezen staan. Het gewelf rust op vier dikke, als drielingen zaamgekoppelde, kolommen, tegen eene van welke de predikstoel staat; uit het midden van het dak rijst een sierlijke toren, die tot aan den kloot, welke het kruis en den windwijzer draagt, 15 ell. 2 palm. 8 duim. hoog is.

De Oosterkerk, op Wittenburg, waaraan men in 1669 is bevoenen te bouwen en die in 1671 voltooid was, werd gebouwd in de plaats van eene in 1659 getimmerde houten loots, die tot het houden van openbare godsdienstige vergaderingen gebruikt werd en aan het einde van het Rapenburg stond, ter plaatse, waar sedert de nieuwe Rapenburgerluis gelegd is, om welke te leggen men de gezegde loots moest afbreken. Het is een vierkant gebouw, waarvan iedere zijde 28 ell. 3 palm. 4 duim. lang is. Het gewelf rust op vier vierkante pilaren van de Ionische bouworde. De predikstoel, die tusschen twee pilaren in het midden der kerk staat, is rondom met fraai beeldwerk, in paneelen gesneden, versierd. In 1829 is deze kerk, die met een sierlijk achtkantig koepeltorentje prijkt, door eenige godsdienstvrienden met een orgel begiftigd.

De Eilandskerk, op het Bikkerseiland, in 1659 gesticht, was aanvankelijk eene loots, die men in het jaar 1734 besloot door eenen steenen kerk te laten vervangen, welke in 1736 volbouwd was en eene langwerpige gedaante heeft. Het dak rust van binnen op zestien witte, ronde hardsteenen kolommen, tegen eene van welken de predikstoel staat. Midden uit het dak steekt een koepeltoren, die doorluchtig en van uurwijzer en slagklokken voorzien is. In de kerk hangen 12 koperen vaarskroonen, vier in het midden, van welke de twee middelste de grootste zijn, en vier aan elke zijde.

De Amstelkerk, op het Amstelveld, eigenlijk slechts eene houten loots, die in 1669 en 1670 gebouwd werd, twee statien hoog is, zeven ingangen heeft en inwendig niets bijzonders oplevert, dan een sinnebeeldig tafereel, dat door Louis FABRICIUS DOUSSONC geschilderd en in het kostershuis opgehangen is. De kerk wordt, bij den avondgodsdienst, door lampen verlicht, en is onlangs, uit de nalatenschap van een lidmaat met eene aanzienlijke som begiftigd, ten einde daaruit verfraaid te worden.

Voorheen hadden de Herv. hier nog eene kerk, namelijk de Gasthuiskerk, die thans voor het Grootboek der Nationale schuld dient, terwijl in de daaraan belendende huizen, de Nederlandsche bank en hare Directie gevestigd zijn.

Behalve het Kerkhof aan de Zuiderkerk, heeft men binnen AMSTERDAM nog zes kerkhoven; zijnde: het Leydsche of Heiligenwegs-, het Karthuizers-, het St. Antonie-, het Raam- of Wester-, het Palm- of Noorder- en het St. Pieterskerkhof; dit laatste, eigenlijk over de vest met eene brug aan het Funen vereenigd, dient meestal voor armen, voor de genen, die in het gasthuis overlijden enz.

De Waalsche gemeente, die hier 1100 zielen telt, voorheen door zes Predikanten bediend werd en twee kerken had, heeft thans slechts eene kerk, waarin de dienst door vier Predikanten verrigt wordt, terwijl er bovendien nog tweemaal 's weeks in het Walen weeshuis gepredikt wordt. Reeds in het jaar 1578 werd vóór de zich te AMSTERDAM gevestigd hebbende Gereformeerden uit de Waalsche Neder-

landen , door zekeren JEAN DE GREVE , dien men voor den eersten Franschen Predikant te AMSTERDAM houden moet , in die taal gepredikt , zonder dat men weet op te geven in welke kerk ; maar in het jaar 1586 werd door de regering besloten den Waalschen Gereformeerden de Nieuwezijdskapel , tot verrigting van de openbare godsdienst , toe te staan , hoewel daaraan geen gevolg echtijdt gegeven te zijn , want kort daarna moet hun de tegenwoordig nog door hen gebruikt wordende kerk van het Paulinenklooster zijn afgestaan , die in 1616 reeds moest vergroot worden. In 1647 werd zij vertimmerd en in 1661 andermaal vergroot , als wanneer op het midden van het dak een koepeltorentje geplaatst werd , dat echter later weder afgebroken is. Naderhand zijn er ook nog van tijd tot tijd , en laatstelijk in den jare 1822 , verbeteringen aan de kerk gedaan , terwijl in 1837 het kostershuis en de consistoriekamer geheel verbouwd en vergroot zijn. De kerk heeft een fraai orgel , dat in 1680 gemaakt en omtrent vijftig jaren later vernieuwd is. Het gewelf rust op veertien ronde steenen kolommen. De andere kerk , die de Waalsche gemeente hier gehad heeft , en de Nieuwe Walenkerk genoemd werd , stond ter plaatse , waar voorheen de scherm-school was , op den hoek van de Prinsengracht en het Molenpad. Dit gebouw dient thans tot eene stadsschool.

De Engelsche Presbyteriaansche gemeente , die door twee Predikanten bediend wordt , welke tot de klass. van Amsterdam behoren , heeft sedert 1607 , als wanneer JOHN PAGUY tot eersten vasten Predikant dezer gemeente beroepen werd , de gewezen kerk van het Beggijnhof in gebruik , welk gebouw , dat voor eene der oudste kerken van AMSTERDAM gehouden wordt , in 1665 op stads kosten vertimmerd en vergroot , en in 1727 wederom vernieuwd is. Zij heeft eenen toren , waarop eene hooge spits staat. In 1733 hebben de voornaamste leden der gemeente , op hunne kosten , een nieuw orgel in deze kerk doen plaatsen.

Vóór dezen hadden de Engelschen , die men Brownisten noemde , ook eene kerk in de Barndesteeg , die , na den zwaren brand des jaars 1662 , weder opgebouwd werd. Maar de gemeente nam sedert zoo sterk af , dat zij , in het jaar 1708 , slechts uit éénen Ouderling , éénen Diaken en drie broeders bestond , die toen tot de Presbyteriaansche gemeente overgingen en het kerkhuis aan de Nederduitsche Hervormde diakonie overgaven , welke het in 1714 verkocht heeft.

De Engelsche Episcopalen hebben hier eene zeer kleine gemeente , welke door éénen Predikant wordt bediend , die zijne zending van den Bisschop van Londen heeft , en door den Koning van Groot-Brittanje bezoldigd wordt. Vermoedelijk heeft deze gemeente hier geen aanvang genomen vóór het jaar 1700 , want omtrent dien tijd huurde zij eene bovenkamer van een huis op den Oudezijds-Achterburgwal , dat te voren tot eene Roomsche kerk was gebruikt geweest. In dit huis hielden zij hunne vergaderingen tot het jaar 1763 , als wanneer dez in de kleine gehoorzaal der Doorluchtige school verplaatst zijn geworden , welke zaal zij echter in het jaar 1767 , op aaneegging der regering , weder hebben moeten verlaten. Sedert hadden zij eene kerk op de Groene Burgwal , die , wegens bouwvalligheid , eenigen tijd naar de Heerengracht verplaatst zijnde , later weder hersteld is , terwijl men den gevel eenige jaren geleden in eenen Gothischen stijl gebouwd heeft. Inwendig is de kerk fraai gestucadoord , van met gespen glazen , twee predikstoelen , en , in plaats van stoelen , met banken voorzien. Terwijl zij voorts met een orgel benevens een fraai wapen van Engeland prijkt , en 's winters door eenen kagchel verwarmd wordt.

De Remonstranten hadden, vóór en na dat hunne leer, in de Synode te Dordrecht van de jaren 1618 en 1619, veroordeeld was geworden, te AMSTERDAM in onderscheiden burgerhuizen, heimelijke vergaderingen gehouden, maar het liep aan tot in den zomer van het jaar 1630, eer zij ondernamen zeker huis of hoedenmakerij, aan de westzijde van de Keizersgracht, bezuiden de Prinsenstraat, tot eene kerk te vertimmeren; welke den 8 September van dat jaar, door SIMON EPISCOPUS, ingewijd werd. Dese gem., die tot de *Eerste klasse* behoort en 800 z. telt, wordt door 2 Predikanten bediend, en de Hoogleeraar aan de kweekschool neemt er mede jaarlijks een bepaald getal beurten waar. De Remonstrantsche kerk is een eenvoudige, maar net en vierkant gebouw, dat uitwendig door burgerhuizen geheel aan het oog onttrokken wordt. Men gaat derwaarts, door twee lange gangen. Boven den predikstoel, die in het zuiden staat, is het orgel, en aan de drie andere zijden der kerk zijn twee gaanderijen boven elkander, die ieder door twaalf houten kolommen ondersteund worden. Bij de avondgodsdienst wordt de kerk met lampen verlicht. In de kerkekamer ziet men afbeeldsels van de vermaarde Remonstrantsche Hoogleeraren JACOBUS ARMINIUS, SIMON EPISCOPUS en PHILIPPUS VAN LIMBORCH, van den Predikant JOHANNES UYTENBOGAART en van den Ontvanger PIETER UYTENBOGAART. Ook is er eene fraaije boekerij, voorzien van eene menigte der nuttigste werken voor de studenten der kweekschool.

De Evangelisch-Luthersche gemeente, die tot den ring van Amsterdam behoort, en ruim 32,000 zielen telt, wordt door 5 Predikanten bediend, heeft twee kerken, de Luthersche Oude kerk en de Luthersche Nieuwe kerk geheeten. De eerste vaste Predikant bij deze gemeente was ANDREAS NESSCHER, die ten jare 1585 hërwaarts overkwam. De leer van LUTHER was te dezer stede vroeger bekend dan die der Gereformeerden, want reeds in 1520 hielden de volgelingen van LUTHER hunne heimelijke vergaderingen in bijzondere huizen, waarin zekere Meester WILLEM, Priester van Utrecht, leerde. Ook kwamen zij somtijds buiten de stad bijeen, alwaar zij LUTHERS overzetting van het Nieuwe Testament, in de Nederduitsche taal, lazen. In het jaar 1566 verzochten zij aan de Regering, die toen nog Roomschegezind was, om de St. Olofskapel, dewijl men de Gereformeerden toegelaten had, in de Minderbroederskerk te prediken, maar dit verzoek werd afgeslagen. Na de verandering in regering en godsdienst, ten jare 1578 voorgevallen, predikten zij in een pakhuis, op den Singel, bij de Handboogdoelen, niet zonder kennis van de Gereformeerde Wethouderschap, maar toen zij, tien jaren later, eene openbare plaats ter verrigting hunner godsdienstoefening verzochten, vonden zij zoo weinig gunst bij de toenmalige regering, dat men hen niet alleen afwees, maar hun verbod eenige bijeenkomsten te houden; zelfs werd hen in het jaar 1604 aangesegd, dat zij hunne heimelijke vergaderingen zouden hebben na te laten of de stad te ruimen, want men verstond toen, dat hier geen andere godsdienst dan de Gereformeerde behoorde uitgeoefend te worden.

De Luthersche bekwamen echter allengskens meerder vrijheid en vergaderden eindelijk openlijk in hun pakhuis, op den hoek van het Spaai en den Singel, de Pot genoemd, alwaar zij, in het jaar 1632, in getal zeer toegenomen zijnde, en de Regering, in het stuk van godsdienst, thans verdraagzamer viudende, eene openbare kerk begonnen te bouwen, die op kersdag van het jaar 1633 ingewijd is, en tegenwoordig de Luthersche Oude kerk genoemd wordt. Zij

heeft vier ingangen, als een op den Singel, waarvoor een plein, dat met een ijzeren hek afgesloten is, twee op het Spui en een in de Handboogstraat. De kerk, welke in 1837 veel verbeterd is, heeft van binnen drie gaanderijen boven elkander, waarvan de onderste op hardsteen pilaren van de Dorische orde rust, een vierkant welgeschikt doophuis, eenen deftigen predikstoel en een zeer fraai orgel, met kunstig gemaakt beeldwerk versierd, welks deuren door PHILIP TIDEMAN schoon beschilderd waren, doch, in het jaar 1838, bij de herstelling van het orgel, weggenomen zijn en thans in de consistoriekamer bewaard worden. Voorts hingen in deze kerk drie groote en twee en twintig kleine koperen kaarskroonen, die thans door lampen vervangen zijn. In de consistoriekamer is mede een echt geschilderd afbeeldsel van den grooten MAARTEN LUTHER te zien, benevens vier kleine stukken, dien Hervormer, zijne vrouw, zijnen vader en zijne moeder voorstellende. Men vindt er ook nog een houten model, waarschijnlijk van het gewezen pakhuis de Pot en drie daaraan palende huizen. Het is in deze kerk, dat de Maatschappij *Tot Nut van 't Algemeen* hare jaarlijksche algemeene vergadering, door het houden eener plechtige redevoering opent.

De Luthersche Nieuwe kerk, die in het jaar 1668 gesticht was, stond mede op den Singel, niet ver van de Nieuwe Haarlemmersluis. Zij was een der fraaiste gebouwen der stad, naar de schets van den Bouwmeester DORSMAN vervaardigd, en geleek in gedaante naar de kerk de Rotonda te Rome. De fraaije ronde kap van het voorgebouw der kerk, uit welke een sierlijke lantaren stak, die eene zwaan, het zinnebeeld van LUTHER, tot windwijzer had, was van buiten gedekt met rood koperen platen, en rustte op vier paar ronde gekoppelde en zes half ronde steenen pilaren van de Dorische orde, die op vierkante voetstukken gevestigd waren. Dit ronde voorgebouw werd, van achteren, omvangen met een half rond gebouw, dat van binnen, daarmede vereenigd en welks plat van boven desgelijks met koperen platen gedekt was. De kerk had vier ruime ingangen, en van binnen in het halfronde gebouw, twee gaanderijen bovenelkaar, naar welke men langs eenen breeden wenteltrap zonder spil, en die altijd voor een meesterstuk der bouwkunde gehouden is, opklom. Naar den predikstoel, die met kunstig snijwerk, verbeeldende de voornaamste Evangelische geschiedenissen, versierd was, en in het voorste of ronde gebouw stond, ging men langs eenen trap, die in den muur verborgen was. Het sierlijke dubbele orgel, dat met fraai geschilderde deuren en kunstig beeldwerk versierd was, was in 1719 boven den predikstoel geplaatst. Het gebouw ontving het licht, behalve door den lantaren, die op het midden van den ronden koepel stond, door twee rijen glasramen boven elkanderen. Onder den lantaren hing een zwart koperen kerkkroon en daar rondom zeven en twintig kleine. Het geheele gebouw was, van den grond af tot in den lantaarn, 45,86 ell. hoog. Deze kerk, die op Kersdag 1671 ingewijd was, werd den 18 September 1822, binnen een uren tijds, op de buiten muren na, geheel afgebrand. De algemeene kerkelijke vergadering der Evangelisch Luthersche gemeente besloot dadelijk, om den herbouw uit vrijwillig bijeengebragte penningen te beproeven; de inzameling en deelneming, zoo te AMSTERDAM zelve als elders, was zoo ruim, dat men spoedig met de herbouwing een aanvang maakte, en de kerk op den 18den September 1826 tot hernieuwd gebruik inwijdde. Dit gebouw is bijna in alle opzigte gelijkvormig aan het afgebrande, met dit onderscheid, dat het halfronde gedeelte, dat vroeger aan de zuidzijde niet zoo ver,

als aan den noordkant, het ronde gebouw omgaf, thans, door aankoop van belendende gebouwen, zich ter weerszijde even ver uitstrekt; dat de vrouwen stoelen, die voorheen matten zittingen hadden, nu met paardeharen, door zwart fluweel of trijp overtrokken, zittingen voorzien, en de mansbanken alle van fraai gebruind eikenhout zijn; dat de lanternen van eene andere gedaante is en dat het gebouw slechts drie ingangen heeft; terwijl het geheel in alles een nog veel fraaijer voorkomen, dan vóór den brand, heeft, en ook het koepeldak 4 ell. 3 palm. 4 duim. hooger dan dat der vorige kerk; ofschoon naar men wil, niet zoo stevig gebouwd, is. En zoo staat dan nu dit kerkgebouw daar, als een toonbeeld van den Godsdienstigen zin der Nederlanders, die, even als hun edele Koning en zijn waardig gezin, niet gearzeld hebben, om, door ruime bijdragen, de Lutherse gemeente te AMSTERDAM in staat te stellen, haren tempel zoodanig te herbouwen, dat hij met zijn prachtig koepeldak, even als weleer, tot een der hoofdsieraden van de AMSTELSTAD verstrekt.

Omstreeks het midden der achtste eeuw ontstonden er onder de Lutherschen, bijzonder in Duitschland, vele geschillen ten aanzien der Hervorming en kerkleer. Eene overmatige gehechtheid aan het oude aan de eene zijde, eene gretige gesteldheid op nieuwigheden aan den anderen kant, verbitterden de partijen en deed hen, hoe langs hoe wijder uit elkander loopen. Uit dien hoek waaiden deze geschillen ook hier te lande over, en beroerden eene en andere gemeente, der Augsburgsche geloofsbelijdenis toegedaan. Nergens evenwel liep dit geschil hooger dan in AMSTERDAM, waar men de aanzienlijkste en talrijkste gemeente dier belijdenis hier te lande aantrof. Een en ander der Leeraren drukten zich, ten aanzien van deze of gene leerstelling, niet op de oude wijze uit, en werden daarom geoordeeld schadelijke begrippen te koesteren en voort te planten. Zij vonden echter hunne aanhangers, die met den naam van *Voorstanders van het Nieuwe Licht* bestempeld werden; terwijl allen, die geen smaak in hunne leerwijze vonden, zich gaarne met den titel van *Voorstanders van het Oude Licht* zagen onderscheiden. Reeds eenige jaren had het vuur van dezen kerktwist in de Amsterdamsche gemeente gesmeuld en gevonkt, toen het ten jare 1791 met zulk een openbaar geweld ten dake uitsloeg, dat het eene volkomen scheuring ten gevolge had. Een aantal leden der Luth. gem. konde niet langer goedvinden, zich te vereenigen met de thans in hunne kerk openbaar voorgedragene leeringen, en kwam tot het veel gerucht makende besluit, om zich van de kerkgemeenschap hunner overige medeleden af te scheiden en eene nieuwe gem. op te rigten. Eene openbare scheiding was eene daad van zulk eenen aard, dat zij zonder toestemming en goedkeuring der Regering van AMSTERDAM niet mogt plaats hebben. Hiervan bewust, verzochten eenigen dier leden, den 15 Maart van dat jaar, dat niet slechts aan hen, maar aan allen, die met hen in godsdienstige begrippen gelijk stonden, en verder tot hun gemaakt plan zouden willen toetreden, het houden van vrije en openbare godsdiensttoefening mogt verleend worden; hetwelk hun, op de plegtige verklaring, dat geen andere, dan de zuivere *Lutherse religie*, volgens de *Onveranderde Augsburgsche Geloofsbelijdenis*, onder hen zou worden geleerd, toegestaan werd. Zij, die het bestuur over de nieuw opgerigte gemeente, welke zich de *Herstelde Lutherse* noemde, op zich genomen hadden, noodigden hierop, in het begin van Mei, de deelenemers in hun plan uit, om de sommen, waarvoor zij ingeschreven hadden, in den loop dier maand te betalen,

te gelijken tijde alle hunne geloofsgenooten, die zich met hen wilden vereenigen, aanmanende, om, binnen dien tijd, hunne milde giften, ter aangewezenen plaatse, te doen bezorgen; terwijl zij aan alle weldadige lieden, in of buiten de gemeente, die genegen mogten zijn, het hunne tot opbouw dier gemeente bij te dragen, zonder daarvoor bekend te willen wezen, hiertoe gelegenheid gaven; en deze uitnoodiging was niet te vergeefs, want niet weinigen uit andere kerkgenootschappen openden de milde hand voor hunne broederen Lutheranen, die zij, in onderscheiding van de anderen, als zoodanigen, wilden erkennen. Daar het nu de Herst. Luth. gem. aan eene plaats ter vergadering ontbrak, en deze niet onverwijd in gereedheid konde zijn, verkregen de oprigters van Burgemeesteren, op hun aanzoek, ter handhaving van de openbare eerdienst, bij voorraad, het gebruik van de Nieuwe Walekerk, voor de morgenbeurten op zon- en feestdagen; en van de Gasthuiskerk, voor de avondbeurten des Zondags en Woensdags, onder betaling van zoodanig eene som, als Directeuren der nieuw opgerigte gem. met Kerkmeesteren dier beide kerken zouden kunnen goedvinden. Ingevolge hiervan hield de medeuitgeweken Leeraar JOHANNES HANSLAU, die eene hoofdrol in al dit bedrijf gespeeld had, voor deze afgescheidene gem. de eerste leerrede, op den 3 Augustus 1791, in de Gasthuiskerk. Door de ruime bijdragen in staat gesteld, kochten de Herst. Luth. eerlang het stadsgebouw, op den Kloveniersburgwal naast het Oostindische huis, onder den naam van het Krankzinnigen- of Dolhuis bekend. Dit braken zij af en bouwden op dien grond eene ruime kerk, die in 1793 voltooid was, en thans nog tot Kerk voor de Herstelde Luthersche gemeente dient. Het is een langwerpig vierkant gebouw, dat van binnen zeer doelmatig ingerigt is, twee gaanderijen heeft en, boven den predikstoel, met een zwaar orgel prijkt; terwijl aan de fraaije koperen kaarskroonen in het ruim lampen van hetzelfde metaal hangen. Van de vijf ingangen zijn twee in den voorgevel. De frontespie rust op eene kroonlijst, die door zes pilaren geschoord wordt, wordende in deze frontespie, door zinnebeeldige figuren, de godsdienst en hare gewone attributen voorgesteld. Op de kroonlijst leest men, in gouden letters: *En zij bleven volstandig in de leere der Apostelen.* Thans wordt deze gem., die ongeveer 10,000 zielen telt, door 4 Predikanten bediend. In het jaar 1830 werden er door de Synode der Ev. Luth. kerk pogingen aangewend tot eene zoodanige wijdere of naauwere vereeniging met de Herst. Luth. gem., als met de belangen der beide gemeenten meest overeenkomstig zoude zijn, welke pogingen echter vruchteloos afliepen.

De HERNHUTTERS, eene gezindte, die niet voor het jaar 1751 bekend is geworden, en wier gevoelens meest met die der Lutherschen schijnen overeen te komen (1), hadden hier vroeger ook hunne bijeenkomsten, in een huis in de Haarlemmerhouttuinen, maar dit heeft thans niet meer plaats.

De DOOPSGEZINDEN, die ook wel, naar MENEW SIMONSZ, Mennonieten genoemd zijn, hebben reeds kort na hunne opkomst, omtrent het jaar 1830, heimelijke vergaderingen in en buiten AMSTERDAM gehouden; maar konden, aangezien zij destijds aan zeer gestrengte vervolgingen ten doel stonden, toen aldaar nog geene gemeente vestigen. Nadat

(1) Over deze gezindte zullen wij op het Art. Zeist gelegenheid vinden, nadat te spreken.

de tijden echter gematigder werden, kwamen zij alleangkens bijeen en kregen eene aanzienlijke gem., welke evenwel, door de hevige twisten en scheuringen, die er onder de Doopsg. zelven plaats hadden, later merklijk verviel. Ten gevolge van deze twisten waren er drie of vier afzonderlijke gem. der Doopsg. te AMSTERDAM ontstaan, die zich allen echter later vereenigd hebben en nu slechts ééne gem. uitmaken, welke 2100 zielen telt, en door 3 Predikanten bediend wordt; terwijl de beide Hoogleeraren der Algemeene Doopsgesinde Societeit ieder jaar nog twaalf predikbeurten waarnemen. Er is thans niet meer, dan ééne Doopsgesinde kerk te AMSTERDAM, staande tusschen den Singel en de Heerengracht, niet ver van het Koningsplein. Deze kerk is in het jaar 1639, van den grond af, in de tegenwoordige gedaante gebouwd op de plaats, waar te voren een pakhuis stond, dat tot de brouwerij het Lam behoorde, naar welke standplaats zij dan nu ook bij den naam van de Doopsgesinde kerk het Lam bekend staat. Zij heeft drie ingangen, twee op den Singel en een op de Heerengracht, en van binnen twee gaanderijen, die op zes houten pilaren rusten, ook is zij van een net orgel voorzien, en wordt bij den avondgodsdienst met lampen verlicht. Vroeger bestonden er nog meer Doopsgesinde kerken te AMSTERDAM; als, onder anderen, twee op den Singel, van welke ééne in de nabijheid van den Jan Rodenpoortstoren, de Kerk bij den Toren genaamd, thans tot bergplaats dient, en de andere bij den Blaauwburgwal, de Kerk de Zon geheeten, later tot vergaderplaats van de beide Amsterdamsche departementen der Maatschappij *Tot Nut van 't Algemeen* gediend heeft, en tegenwoordig tot verkooppplaats van roerende goederen gebruikt wordt.

De Kwakers, die oorspronkelijk uit Engeland afkomstig zijn, en zekeren Gzorn Fox tot stichter hadden, vergaderden te AMSTERDAM eerst in of kort vóór het jaar 1656, zeer geheim, in bijzondere huizen, en voornamelijk in den Engelschen gang aan de Schans, bij de Regulierspoort, naderhand echter meer openbaar in een huis in de Driehoekstraat bij de Brouwersgracht, tot dat zij in het jaar 1675 een huis op de Keizersgracht kochten, waar zij in een ruim binnenvertrek, dat tot eene kerk ingerigt is, bijeenkwamen. Deze gem. telt thans slechts één lid.

De R. K., die vóór de verandering der regering, in 1578, al de openbare kerken te AMSTERDAM in gebruik hadden, moesten zich terstond na die verandering in bijzondere huizen behelpen, waar de regering hunne heimelijke bijeenkomsten oogluikend toeliet. Maar toen de afval van den Graaf van RENNEBERG in het jaar 1580 aanleiding gaf, om den R. K. te verbieden, in de Provincie Holland, hunne godsdienst uit te oefenen, werd ook te AMSTERDAM het prediken, trouwen, doopen enz. naar de R. K. wijze, bij eene bijzondere keur, verboden. Na het jaar 1609 hebben zij echter van tijd tot tijd meer vrijheid gekregen en genoten eindelijk, even als alle andere gezindheden, eene ongestoorde rust, hoewel hunne kerken echter uitwendig in niets van burgerwoningen onderscheiden mogten zijn. Na de omwenteling van 1793, en zelfs kort te voren, zijn de meeste dezer huizen in wezenlijke kerken veranderd, hoewel men ze altijd bij de vorige namen blijft onderscheiden. Thans beloopt het aantal R. K., te AMSTERDAM, 52,000 en met die, welke buiten de poorten, maar onder het regtsgebied der stad wonen, 45,000, zij behooren tot het aartspr. van *Holland-en-Zeeland*, dek. *Amstelland*, maken binnen

de stad 16 statien uit en hebben even zoovele kerken. Deze kerken worden door 16 Pastoors en 28 Kapellen bediend, terwijl het Jongens-Weeshuis, hoewel geene afzonderlijke statie uitmakende, nog eenen eigen Pastoor heeft. De kerken zijn: de Mozes-en-Aaronskerk; het Boompje; het Stadhuis-van-Hoorn; de Toren; de R.K. Fransche kerk, de Ster; de kerk op het Beggijnhof; de Nieuwe R. K. het-Ge-loof-de-Hoop-en-de-Liefde; de Posthoorn; het Rode-Hert; de Papegaai; de Pool; het Duijfe; de Krijtberg; de Zaaier; en de Kerk-in-het-Maagdenhuis.

De Mozes-en-Aaronskerk, op de St. Anthoniebreestraat, aldus genaamd naar de beelden van MOZES en AARON, die er in den gevel stonden, vóór, dat zij afgebroken werd, om er eene geheel nieuwe kerk in de plaats te bouwen, welke in 1839 voltooid moet zijn, is aan den H. FRANCISCUS VAN ASSISES toegewijd, en bezit onderscheiden fraaije altaarstukken, door den vermaarden JAKOB DE WIT geschilderd, benevens andere fraaije schilderijen, waaronder voornamelijk een Italiaansch stuk, St. Franciscus, vergezeld van twee engelen, voorstellende, uitmunt. Ter zijde van de kerk, die wanneer zij volbouwd is, met twee torens prijken zal, is eene ruime binnenplaats met eene sierlijke fontein. Deze kerk wordt door vijf Minderbroeders bediend, van welke, de oudste de dienst van Pastoor verrigt. De statie telt 3700 comm.

De Franciskaner- of Minderbroederskerk, genaamd het Boompje, naar eenen boom, welke in den gevel staat afgebeeld, die almede aan den H. FRANCISCUS VAN ASSISES toegewijd is, en voor de grootste der R. K. kerken binnen AMSTERDAM gehouden wordt, staat aan de oostzijde van de Kalverstraat en komt op het Rok-in uit. Deze kerk, waarvan de statie ruim 4000 comm. telt, bevat twee groote gaanderijen boven elkander, die drie zijden van het gebouw beslaan en op zes houten kolommen rusten, heeft een fraai hoofdaltaar, een welluidend orgel en uitnuntende schilderstukken van BAREND GRAAT en anderen. De dienst wordt door 6 Minderbroeders, van welke de oudste voor Pastoor dient, verrigt.

De Dominicanen of Predikheerenkerk, genaamd het Stadhuis-van-Hoorn, op den Oudezijds Achterburgwal, bij de Korsjespoortsteeg, aan den H. DOMINIUS toegewijd, heeft twee gaanderijen boven elkander, en boven in het midden der kerk, eenen ruimen en luchtigen koepel, tegen welke eene uitnuntend uitgevoerde *Bespotting van Christus* geschilderd is, hetwelk men voor een werk van REMBRAND VAN RYN houdt. Het altaar is sierlijk gebouwd en heeft twee geslingerde houten kolommen. Deze kerk is onlangs uitwendig, door eene nieuwe pui verfraaid, waarvoor te lezen staat: *CoeLI tribVant benedictioneM Iis IntVs Vna efflagitantIbVs, 2 Paral Cap. 6to.* dat is: Dat de Hemelen hun zegen geven, als zij die, hier binnen, te zamen komen afbidden, 2 Kron. Kap. 6. Zij wordt door twee Paters Dominicanen, den oudsten als Pastoor en den anderen als Kapellaan, bediend. In de woning van den Pastoor vindt men fraaije afbeeldsels van voorname mannen uit de orde der Dominicanen, en, onder dezen, een van PAULUS BENEDICTUS XIII. De statie heeft ongeveer 1400 comm.

Behalve die kerk hebben de Predikheeren hier nog eene, de Toren genaamd, omdat zij nabij den Jan-Rodepoorts-toren, op den Singel, gebouwd is. Deze kerk, die mede den H. DOMINIUS tot Patron heeft, is een net gebouw, hetwelk in het jaar 1644 gesticht is. De gemeente, die hier gewoonlijk vergadert, is sedert het

begin der vorige eeuw zoo toegenomen, dat zij thans nagenoeg 1200 comm. telt, en gedeeltelijk moet geplaatst worden in twee vertrekken onder de eigenlijke kerk, alwaar de dienstdoende Priesters door eene opening in den zolder zeer goed kunnen gehoord worden. Twee Paters Dominicanen verrigten de dienst in deze kerk, de eene als Pastoor de andere als Kapellaan.

De R. K. Fransche kerk, op de Boommarkt, die door éenen Pastoor en éenen Kapellaan bediend wordt, is in het jaar 1662 gesticht, in 1733 sierlijk herbouwd en sinds eenige jaren met eene nieuwe pui voorzien. Zij is aan den H. PETRUS toegewijd, heeft twee ruime gaanderijen, die op houten kolommen rusten. Men ziet in deze kerk een marmeren MARIABEELD, houdende het kind Jezus op den arm, dat door FRANÇOIS ABSIEL vervaardigd is, tien zeer fraaije basreliefs, door den beroemden JAKOB DE WIT geschilderd, en voorstellende de Evangelisten en de voornaamste Kerkvaders, en in de woning der Paters eene fraaije *Afneming van het kruis* naar PETRUS PAULUS RUBBENS. De statie telt ruim 1000 comm.

De R. K. Kerk de Ster, staande in de Spinhuissteeg, werd in 1699 gebouwd, ter plaatse, waar tot dus verre een pakhuis gestaan had. Zij is aan den H. AUGUSTINUS gewijd, heeft twee gaanderijen, die op vier kolommen rusten, en is met eenige fraaije schildertjen versierd. De predikstoel is kunstig bewerkt en het altaar met smaak ingerigt. Deze kerk, waarvan de statie 2000 comm. telt, wordt door drie Paters Augustijnen, den oudsten als Pastoor de beide andere als Kapellanen, bediend.

De R. K. Kerk op het Beggijn hof, is in het Westen van het Beggijnhofsten jare 1672 gebouwd, en in 1723 aanmerkelijk verfraaid, zijnde toen onder anderen de zoldering gestucadoord. In deze kerk worden niet alleen de H. BEGGA, de stichteres van de orde der Beggijnen, en de H. JOHANNES, maar ook de H. URSULA, als bijzondere Beschermheilige, gevierd. Zij bevat onderscheiden fraaije schilderijen, als eene *Geboorte des Heilands* en eene *Hemelvaart van Maria* door den beroemden JAN BAPTISTA WENIX; eene *Opstanding* door JOHANNES VOORHOUT en twee schilderijen ter gedachtenis van het mirakel der Heilige stede. Onder andere zeldzaamheden worden hier bewaard vier kussens, waarop de geschiedenis van het voorzeide mirakel gestikt is, een rijk versierd kasuifel, dat door Keizer MAXIMILIAAN aan de kapel der Heilige stede geschonken is, twee vanen met het jaartal 1535, die voorheen bij processien gebruikt werden, en thans bij het feest van het mirakel, dat den 15den Maart invalt, aan twee kolommen aan den ingang der kerk ten toon worden gehangen, bij welke gelegenheid er ook eene plegtige dienst gedaan wordt. In deze kerk wordt de dienst door één Pastoor en twee Kapellanen verrigt. De statie telt ongeveer 900 comm.

De Nieuwe R. K. Kerk, op den Singel, ter vervanging van de R. K. Kerk het Geloof-de-Hoop-en-de-Liefde, die op den Voorburgwal bij het Spui stond, en thans afgebroken is, terwijl het ledig erf tot bergplaats van eenen steenhouwer dient, werd in het jaar 1820, gebouwd, op de plaats van het voormalig West-Indische huis, vroeger de Voetboogdoelen. Zij heeft eene statie met 2000 comm., is aan O. L. V. *Hemelvaart* toegewijd, en strekt uitwendig tot een sie-raad van AMSTERDAM. In den voorgevel zijn het Geloof, de Hoop en de Liefde op eene zinnebeeldige wijze voorgesteld. De fraaije doorluchtige toren is van een slaguurwerk voorzien en van binnen heeft deze kerk een fraai altaar, met een schoon standbeeld van de *Verheerlijkte*

MARIA, eenen eenvoudigen predikstoel en een klein, maar weluidend orgel. Deze kerk wordt, door éénen Pastoor en twee Kapellanen bediend.

De R. K. Kerk de Posthoorn, op de Prinsengracht, bij de Brouwersgracht, is in 1687 gesticht, maar later merkelyk vertimmerd. De statie, die thans 1700 comm. telt, werd herwaarts overgebracht van, den Haarlemmerdijk, tusschen de Bräuwerstraat en Eenhoornsluis, waar zij het Friesche wapen heette. De kerk, die aan den H. AUGUSTINUS toegewijd is, is een vrij groot gebouw met twee gaanderijen boven elkander en eene derde, die kleiner is. Het altaar draagt het opschrift *altare privilegiatum*, dat is, bevoorregt altaar, omdat men aflaten verleent aan de genen, die hier hunne godsdienst komen uitoefenen. De dienst in deze kerk wordt verrigt door éénen Pastoor en éénen Kapellaan.

De R. K. Kerk het Roode Hert, in de Heintjehoeksteeg, ontleent haren naam van een rood gebeeldhouwd hert, dat voor den gevel ligt. Deze kerk, die aan den H. NICOLAAS toegewijd en niet zeer groot is, wordt gehouden op de derde verdieping van een groot woonhuis en bevat een fraai altaarstuk, de *Kruisiging van Christus* voorstellende. Zij wordt bediend door éénen Pastoor en éénen Kapellaan. De statie telt 830 comm.

De R. K. Kerk de Papegaai, in de Kalverstraat, waar men den H. JOSEPH als bijzonderen Patroon vereert, is, naar men wil, omstreeks het jaar 1672 gesticht, en op het midden der 18de eeuw verbouwd. Men komt er van de zijde der Kalverstraat binnen door eenen langen gang. Zij heeft twee gaanderijen, die op ronde kolommen rusten; voorts ziet men er onderscheidene fraaije schilderijen, waaronder eene, de *Krooning van O. L. Vrouw* voorstellende, van JAKOB DE WIT uitmunt; het altaar prijkt met eenen zwaar vergulden, kunstig gedreven tabernakel. Een Pastoor en één Kapellaan verrigten de dienst in deze kerk, waarvan de statie 600 comm. telt.

De R. K. Kerk de Pool, op de IJgracht, aan de H. ANNA toegewijd, ontleent haren naam van een pakhuis, in welks plaats zij in 1720 gebouwd is. De statie, die thans nagenoeg 1600 comm. telt, is echter veel ouder, en bestond reeds vóór de verandering in 1878, maar was toen gevestigd in de buurt Outewaal, buiten de St. Anthoniepoort, waar eene kapel stond, die mede aan St. ANNA toegewijd was, en in welke nog, tot op het midden der zeventiende eeuw, dienst gedaan werd. Maar bij de laatste uitlegging der stad is deze kapel verdwenen, en de statie werd in 1665 verplaatst naar het Funen, waar later de rookerij der Oost-Indische compagnie geweest is. Eenige jaren later werd zij naar het Kattenburgerplein en eindelijk in 1720 van daar naar het pakhuis de Pool overgebracht. Deze kerk is een ruim, hoog, luchtig en net gebouw, welks gevel in 1806 geheel vernieuwd is; op de kroonlijst leest men in vergulde letters de volgende woorden uit Gen. XXVIII, vs. 17. *Non est hic aliud nisi domus Dei et porta Coeli*, d. i. Hier is niets dan een huis Gods, en eene poorte des hemels. Van binnen zijn er twee gaanderijen boven elkander. Ter wederzijde van het altaar, dat prachtig versierd is, en met een door JAKOB DE WIT geschilderd altaarstuk prijkt, zijnde eene kopij van de *Afneming van het kruis* door RUBBENS, staan de beelden der apostelen PETRUS en PAULUS, ook heeft men er eene voortreffelijke schilderij van MORITZ. Deze kerk, die van een torentje voorzien is, wordt door éénen Pastoor en twee Kapellanen bediend.

De R. K. Kerk het Vrede-Duifje, op de Prinsengracht, tegen over het Amstelveld, den H. WILLEBORDUS toegewijd, is in 1796 gesticht, en in eenen zeer eenvoudigen maar deffigen smaak gebouwd. In de kroonlijst leest men de volgende woorden uit Haggai II vs. 10: *In isto loco dabo pacem* d. i. In deze plaats zal ik vrede geven. In deze kerk, die inwendig zeer doelmatig ingerigt is, en vroeger met eenen lantarentoren prijkte, welke onlangs weggebroken is, wordt de dienst door éénen Pastoor en éénen Kapellaan verrigt. De statie telt ruim 1000 comm.

De R. K. Kerk de Krijtberg, op den Singel, bij het Koningsplein, waar men in het bijzonder de H. IGNATIUS DE LOYOLA viert, werd vroeger door de Jesuiten bediend, maar sedert de afschaffing van die orde, tot in 1787, bleef zij gesloten, na welken tijd zij echter weder tot de godsdienstoefening gebruikt wordt. Het is een vrij groot en schoon gebouw, welks gevel onlangs geheel vernieuwd is, waartoe men een woon- en een pakhuis afgebroken heeft. De dienst wordt door drie Paters Jesuiten verrigt. De statie telt ruim 2500 comm.

De R. K. Kerk de Zaaier, op de Keizersgracht, bij de Brouwersgracht, die den H. IGNATIUS DE LOYOLA tot Patroon heeft, werd mede vroeger door Jesuiten gebruikt, en was, na de vernietiging dier orde, gedurende eenige jaren gesloten. De statie telt ruim 1400 comm. en wordt thans weder door drie Paters Jesuiten bediend. Het gebouw, dat hier vroeger stond, is voor een paar jaren afgebroken en in de plaats daarvan eene nieuwe, sierlijke, van een vierkant torentje voorziene kerk gebouwd, die in 1837 voltooid is. In de lijst onder de frontespies leest men: *Exiit Seminans Seminandum* dat is: Een zaaier ging uit om te zaaijen, Marc. IV vs. 3, en in de blauwe steenen lijst van de middelste der drie poorten staat: MDCCCXXXVII.

De R. K. Kerk in het Maagdenhuis op het Spui, aan O. L. V. *Presentatie* toegewijd, is zeer doelmatig ingerigt, en bevat fraaie schilderstukken, waaronder dat, hetwelk de *Boodschap des Engels aan MARIA* voorstelt, en dat, hetwelk het *Mirakel van de H. stede* verbeeldt, onderscheiding verdienen. Ook wordt in deze kerk, waarvan de statie ongeveer 1600 comm. telt, een stukje hout bewaard, hetgeen men geloofst een gedeelte te zijn van het kruis des Heilands. Door éénen Pastoor en twee Kapellanen wordt alhier de dienst verrigt.

Behalve deze statien binnen de stad worden er nog twee daar buiten tot AMSTERDAM gerekend, ofschoon de tot die statien behorende kerken, zijnde de Kerk de Liefde, op het Langebleekerspad, en de Kerk op het Rustenburgerpad, eigenlijk onder de gem. Nieuwer-Amstel gelegen zijn.

De R. K. der Bisschoppelijke Clerezy, gemeenlijk Jansenisten genoemd, wier getal te AMSTERDAM ruim 300 beloopt, hebben er 2 statien en drie kerken, die door 2 Pastoors en 1 Kapellaan bediend worden, en onder de namen van de Ooijevaar; de Jansenistenkerk op de Brouwersgracht en de Drie Bontekraaijen onderscheiden worden.

De Kerk de Ooijevaar, in de Barndesteeg, waar de H. H. PAVLUS en PAULUS bijzonder gevierd worden, is gesticht ter plaatse, waar vroeger eene herberg stond, daar de ooijevaar uit hing, van welken vogel men nog eene afbeelding boven de deur ziet, waarnaar de kerk dan ook gemeenlijk genoemd wordt. Deze kerk is een luchtig wel geschikt gebouw. De predikstoel, die de gedaante van eenen kelk heeft, wordt voor een kunstig werkstuk gehouden. Het

altaarstuk, verbeeldende *SIMON met het kind JESUS in den Tempel*, is zeer fraai door *CORRIS* geschilderd. Deze kerk wordt door eenen Pastoor en eenen Kapellaan bediend.

De Kerk op de Brouwersgracht, aan de *H. H. WILLEBRORDUS* en *JOHANNES* toegewijd, is gesticht door *JUSTUS MOEDERSONN*, die in 1664 Pastoor dezer kerk was, waarom zij ook onder den naam van de Kerk van den Heer *MOEDERSONN* bekend is. Het is een ruim en welgeschikt gebouw, dat van ééne gaanderij en kunstige schilderstukken voorzien is en door eenen Pastoor bediend wordt.

De Kerk de *Drie Bonte Kraaijen*, in de Oude Teertinnen, aan den *H. ODULPHUS* toegewijd, ontleent haren naam van de drie bonte kraaijen, die vóór het huis, alwaar zij reeds vóór het midden der 16de eeuw gesticht was, uithangen, is net betimmerd en van eene ruime gaanderij voorzien. In deze kerk wordt thans nog slechts eens in het jaar dienst gedaan, maar zij zal eerlang afgebroken worden.

Vroeger hadden de *R. K.* der *Bisschoppelijke Clerexy*, hier nog vier kerken, zijnde genaamd de Kerk in de *Vinkestraat*, de Kerk de *Paauw* en de Kerk op de *Nieuwezijds-Achterburgwal*, die door het afnemen der gemeente niet meer tot kerkelijk gebruik gebezigd worden, maar thans tot woon- en pakhuizen dienen, en de Kerk in het *R. K. Jongensweeshuis*, die ten dienste der weezen aan de *R. K.* afgestaan is.

De koophandel op *Smirna* en de *Levant* gaf gelegenheid dat zich eenige Armenische kooplieden op het einde der zeventiende eeuw te *AMSTERDAM* vestigden, welke eerst hunne godsdienstige bijeenkomsten in de *Dijkstraat* hielden, maar in 1714 stichtten zij de tegenwoordige Armenische kerk, op *Dwarboomsloot*, dat een tamelijk fraai gebouw is, met eenen deftigen ingang, waar boven een liggend lam of *Agnus Dei* in marmer is uitgehouwen, met een bijschrift in de Armenische taal er onder. Inwendig heeft de kerk noch predikstoel, noch orgel, noch beelden, maar wel eenige altaarstukken. Zij wordt door éénen Priester bediend, die gemeenlijk door den Patriarch van Groot-Armenie herwaarts gezonden wordt. Deze gemeente is tot 2 leden uitgestorven.

Eindelijk heeft men te *AMSTERDAM* nog eene Grieksche of Russische kerk, op den *Oudezijds-Voorburgwal*, bij de *Kreupelsteeg*. Dit gebouw, welks voorgevel in het begin dezer eeuw vernieuwd werd, is niet groot, maar net. Zij is door zich hier gevestigd hebbende leden van die gezindte gebouwd. Het altaar is van de eigenlijke kerk afgescheiden door een houten beschot, in hetwelk eene deur is, met eene opening van boven, waarin een houten kruis staat. De dienst in deze gemeente, die uit 30 leden bestaat, wordt waargenomen, door éénen Priester, die meestal uit Rusland herwaarts gezonden wordt.

Men weet niet juist, in welken tijd de eerste Joden zich te *AMSTERDAM* gevestigd hebben; vast gaat het, dat, toen *JAN III*, Koning van Portugal, de Joden in 1549 uit zijne staten bande, onderscheidene naar Holland gevlugt zijn, waar men hun eerst geene schuilplaats verleenen wilde; in het vervolg veroorloofde men hun zich aldaar neder te zetten en volgens de Joodsche berekening moet de tijd hunner vestiging te dier stede omstreeks het jaar 1595 bepaald worden. Men verdeelt de Joden in twee secten, de Portugesche en de Hoogduitsche, thans Nederduitsche. Zij nemen allen bijna dezelfde plegtigheden waar, en zijn enkel onderscheiden door eenige bijzondere gebruiken; die door

overlevering van hunne voorouders; de Portugezen, Duitschers of Polen, tot hen gekomen zijn.

De Synagoge der Portugesche Joden op het Leprozenplein, aan het einde der Joden-Breedstraat, is een prachtig gebouw, in 1670 gebouwd, door eenen ruimen voorhof omgeven, en even als de Tabernakel ingerigt. Door de voorpoort van het voorhof gaat men over een ruim plein, ter wederzijde met gaanderijen, die door twaalf pilaren ondersteund worden, en onder een van welke een groote waterbak, met eene koperen kraan is, waarin de Joden hunne handen wasschen, eer zij de Synagoge binnen treden. De voorhof is voorts met onderscheidene huizen bezet, in een van welke de Opper-Rabbijn woont, in de anderen komen de Parnassijns bijeen, of er worden scholen gehouden, om de Israëlitische Jengd in de Hebreuwsche taal en de wet te onderwijzen. Het gebouw der Synagoge is vierkant en hoog. Het heeft een plat dak met eene fraaije steenen balustrade. Men treedt er binnen door eene breede poort, die op gemetselde kolommen rust en in de Hebreuwsche taal tot opschrift heeft: *Maar ik zal door de grootheid uwer goedertierenheid in uw huis ingaan*; welke woorden het begin uitmaken van het achtste vers des vijfden Psalm. Behalve deze fraaije poort heeft men nog twee ingangen tot het gebouw, welks gewelf op vier zware hardsteenen zuilen rust. Bij den hoofdingang ziet men een verheven vierkant spreekgestoelte, met armblakers op de vier hoeken, waar zich de Voorlezer plaatst; vóór dit gestoelte is de plaats van den Opper-Rabbijn of Chacham, en nog lager zijn die der Parnassijns. Ter wederzijde ziet men de gaanderijen voor de vrouwen, welke ieder op zes hardsteenen pilaren rusten en van voren met dicht traliewerk afgeschoten zijn. Behalve de vier groote en elf kleinere kaarskroonen, waardoor de synagoge des avonds verlicht wordt, is er nog eene glazen lamp, die men altijd brandende houdt en daarom het eeuwige licht genoemd wordt. Het oostelijke gedeelte is van het overige der Synagoge gescheiden door een hek van mahonijhout, achter hetwelk de dienst gedaan wordt. In de omtuining staat eene groote sakendaanhouten kast, waarin de Boeken Mozes, naar de wijze der Ouden, op rollen zeer net geschreven en met rijk geborduurde dekkleeden omhangen, bewaard en op sabbathdagen of bij plechtige gelegenheden ontrold worden. Er zijn ruim 2300 Portugesche Joden te AMSTERDAM, en de dienst wordt bij deze gemeente door éenen Opper-Rabbijn, 2 Assessoren, 2 Voorzangers en 1 Adjunct-Voorzanger verrigt.

De Synagoge der Nederduitsche Joden is veel kleiner, dan die der Portugesche Joden, doch bijna in denzelfden vorm gebouwd, hoewel zij geen voorhof heeft. Zij is met eenen deftigen opgang en franjen koepel versierd, maar van binnen is zij genoegzaam gelijk aan die der Portugesche Joden. behalve dat men er, boven den ingang, een tafereel vindt, waarop, met vergulde letters, een algemeen gebed tot God, in de Nederduitsche taal, te lezen is. Behalve deze hoofd-synagoge worden er nog zeven bij-synagogen voor de Nederduitsche Joden in de nabuurschap gevonden. Het aantal Nederduitsche Joden beloopt te AMSTERDAM ongeveer 19,000 en de dienst bij hunne gemeente wordt door éenen Opper-Rabbijn, 2 Assessoren, 6 Rabbijnen en in elke Synagoge éenen Voorlezer dus 8 Voorlezers, benevens eenen Opper-Voorlezer of Voorzanger, verrigt.

Eenig geschil, dat er tusschen ettelijke leden der Nederduitsche Synagoge en de Parnassijns ontstond, veroorzaakte eene afscheiding, welke

ten gevolge had , dat er in 1796 een huis in de Rapenburgstraat tot eene Synagoge der Nieuwe vergadering of Felix Libertate ingerigt werd , die niet groot en inwendig in geenen deele van andere huizen te onderscheiden was. Deze gem., die slechts weinige leden telde, en waarbij de dienst door éenen Rabbijn verrigt werd , is echter later weder te niet gegaan.

AMSTERDAM is bijzonder rijk aan liefdadige gestichten en inrigtingen; onder deze verdient het Binnen- of St. Pietersgasthuis eene eerste plaats. Vóór de tijden der Hervorming had men , te dier stede, onderscheiden gasthuizen , als : het St. Pietersgasthuis , in Gansoord , hetwelk thans de Nes heet; het St. Elizabethsgasthuis naast het oude stadhuis , waarmede het in 1484 verbonden werd ; het Onze Lieve Vrouwegasthuis op den Nieuwendijk en verscheiden anderen. Deze gasthuizen , te ver vaneen staande , werden , omtrent het jaar 1578, onder den naam van St. Pietersgasthuis te zamen vereenigd , en overgebracht in de twee kloosters der Oude en der Nieuwe Nonnen , alwaar thans nog het gasthuis gevonden wordt , dat uit verscheidene gebouwen bestaat , en zijnen ingang heeft op de Oostzijde van den Oudezijds Achterburgwal , door eene breede poort, boven welke men twee , door JAN VAN LOGTEREN fraai in steen uitgehouwen , beelden ziet , die twee zieken , eenen man en eene vrouw , voorstellen. Het gesticht , waarin , sedert 1754 , ook de Stads Apotheek overgebracht is , bestaat uit verscheidene gebouwen waarin alle zieken , van welk geslacht of jaren ook , hetzij inboorling of vreemdeling , verpleegd worden , tot dat zij volkomen hersteld zijn. Voorheen werden hier ook allerlei behoeftigen drie nachten ontvangen en geberbergd , maar dit is , om het misbrunk , dat er van gemaakt werd , afgeschaff. De krankzinnigen , en zij , die met besmettelijke ziekten en uitwendige gebreken behebt zijn , worden naar het Buitengasthuis , aan den Overtoomschen weg , overgebracht , hetwelk , ten jare 1630 , tot een Pesthuis ingerigt werd , ter vervanging van een dergelijk , dat in 1616 daartoe bekwaam gemaakt was , maar spoedig te klein bevonden werd. Het Buitengasthuis is in den nacht tusschen 14 en 15 April 1752 bijna geheel afgebrand , maar terstond daarna weder , omtrent even als het te voren was , herbouwd. — Het Burgerweeshuis heeft zijnen oorsprong te danken aan de gifte van zekere huisjes in de Kalverstraat , die omtrent het jaar 1520 , door zekeren HAARJE KLAASDOCHTER , huisvrouw van KLAAS JACOBZON IN 'T PARADYS , ten behoeve van arme weezen beschikt werden. In het jaar 1561 werd echter een grooter weeshuis gesticht , ter plaats , waar nu het logement de Keizerskroon is , van waar de weezen , in het jaar 1580 , in het herbouwde St. Lucie klooster overgebracht werden , dat thans nog tot Jongens-weeshuis dient , en waar men , op de ruime binnenplaats , in 1851 , een gedenkteeken opgerigt heeft ter eere van den , aldaar opgevoeden , onsterfelijken Luitenant ter Zee JAN CAREL JOSEPHUS VAN SPYCK. — Het Meisjes-weeshuis tegen het Jongens-weeshuis aanpalende , is in het jaar 1634 gebouwd , en kreeg zijnen uitgang door eene groote en sierlijke hardsteen poort in de St. Lucie-steeg. — Voorts heeft men nog het in 1636 gesticht Diakonie weeshuis , waarin ouderlooze kinderen van ledenmaten der Hervormde gemeente , die in Amsterdam hebben gewoond , worden opgenomen , met eene school en eene apotheek , uit welke laatste de armen der gemeente van genesmiddelen voorzien worden ; een Diakonie-Oude mannen- en Vrouwenhuis der Nederduitsche Gereformeerde gemeente , dat in 1681 voor vrouwen gesticht en

in 1718 met eene woning voor oude mannen vergroot is en een geheel vak beslaat aan den Amstel; het Corvershof; het Diakonie-Bestedelingshuis, dat voor gebrekkigen behoeftige leden der Hervormde gemeente gesticht en in 1791 voltooid is, welke drie laatste gebouwen door eenen grooten tuin zamenvverbonden zijn; het Huiszitten weduwenhof, in 1680 voltooid, hetwelk woningen voor behoeftige ongehuwde vrouwen bevat; het Nieuwezijds-Huiszittenhuis, dat in 1654 gebouwd is, onderscheiden fraaije schilderijen bezit, en waar uitdeelingen van levensmiddelen aan de stadsarmen plaats hebben; het Walen-wees- en oude-vrouwen- en Mannenhuis, op den hoek van de Prinsen- en Vijzelgrachten, dat in 1671 volbouwd is en toen een vroeger gesticht voor weezen der Waalsche gemeente vervangen heeft; het Engelsche weeshuis, bestemd voor kinderen van de overleden lidmaten der Engelsche Presbyteriaansche kerk en voor oude lieden van die gezindheid; het Evangelisch-Luthersche-Diakonie-Oude-Mannen en Vrouwenhuis en Weeshuis, waar weezen van beide kunnen benevens oude mannen en vrouwen van de Evangelisch-Luthersche gemeente worden opgenomen; het Wees-Armen-oude-mannen en vrouwenhuis der Herstelde Luthersche gemeente, dat in 1617 tot eene Vleeschhal en een Wachthuis gebouwd is, in 1623 aan de W. I. Maatschappij tot vergaderplaats werd afgestaan, sedert 1657 tot eene herberg diende, die onder den naam van Nieuwezijds Heeren-Logement verhuurd werd, tot dat het in 1826 tot het tegenwoordige doel ingerigt is; het Weeshuis der Collegianten, van ouds genaamd de Oranje-Appel, voornamelijk ter opvoeding van weesjongens geschikt, waar de Collegianten vroeger in een bovenvertrek hunne godsdienstoefening hielden, en dat thans tot Weeshuis voor de Doopsgezinden dient; het Meisjes-weeshuis der Collegianten; het Oude-Vrouwenhuis van de Doopsgezinden; het Leprozenhuis, welks spreek- en regentenkamers met fraaije schilderijen prijken, waaronder het *Regentensstuk* van den beroemden FERDINAND BOL, en de *Ongang op koppenmaandag van NIZOLAND* vooral bezienswaardig zijn; in 1402 onder den naam van St. Nicolaas- of St. Anthoniegasthuis gesticht, terwijl het in 1504 voor hen, die met het zoogenaamde Iazarus be- hebt waren, ingerigt werd, en den naamontving, welke het nog heden draagt, hoewel het thans tot verblijf strekt van bejaarde lieden, die er, tegen betaling in eens, van kost en inwoning levenslang voorzien worden; het R. K. Jongens-weeshuis, dat sedert 1700 zijn bestaan dagteekent; het in 1628 gebouwde, maar in 1787 in zijnen tegenwoordigen staat gebragte, R. K. Maagdenhuis, op het Spui, werwaarts de weesmeisjes, uit een vroeger gesticht van dien aard, op den Nieuwezijds-Voorhuiswal, overgebragt zijn (1); het in 1785 voltooide Werkhuis, ingerigt om straatbodelaars te bewaren, vrijwilligers, die geene middelen van bestaan hebben, in te nemen, en zoodanigen te tuchtigen, die door wangedrag de vrijheid en openbare verkeer in de samenleving voor eenigen tijd verbeuren, welk gebouw met eenen deftigen voorgevel prijkt, die door den Beeldhouwer A. ZIESENIS met een fraai frontespies versierd is, terwijl de regenten- en regen-

(1) Eene nauwkeurige beschrijving van dit gesticht is te vinden in het Roomsche Catholijk jaarboekje voor 1836, bl. 131.

tessenkamers, verdienen bezigtigd te worden, om de daar gevonden wordende uitmuntende schilderstukken van BARTHOLOMEUS VAN DER HELST, JAN DE BAEN, KAREL DUJARDIN, JAN MAURITS QUINKHARD, en anderen; het R. K. Oude Armen-kantoor, dat met een der beroemdste schilderijen van JAKOB DE WIT prijkt; het Begghinhof, waar ongehuwde vrouwen van de R. K. godsdienst kosteloos eene woning bekomen, mits bewijzende dat zij voor haar eigen levensonderhoud kunnen zorgen (1); BRENTANO'S Steun des Ouderdoms, een gesticht, waarin aan ongehuwde grijsaards van de R. K. godsdienst woning, kleeding en voedsel om niet wordt verschaft en in welks bidvertrek men twee bezienwaardige schilderijen van DE LELIE EN KAMPHUIZEN vindt; het Gesticht van Liefdadigheid, waarin R. K. meisjes worden verpleegd, die, weezen geworden, te oud zijn om in het Maagdenhuis te worden opgenomen, en dat thans 40 dergelijke weezen bevat; het Gesticht van Liefdadigheid in 1837 opgericht en uit de nalatenschap van den Heer SCHUYTS afkomstig, waarin 14 oude vrouwen worden verpleegd; het in 1648 gestichte Nederlandsch-Portugeesch-Israelitisch Jongensweeshuis; het in 1780 opgerigte Nederlandsch-Portugeesch-Israelitisch Oude Mannenhuis; het Nederlandsch-Portugeesch-Israelitisch-Oude Vrouwen-en-Ziekenhuis, dat sedert 1854 bestaat; het Nederlandsch-Israelitisch-Oude-mannen- en vrouwen- en ziekenhuis, dat in 1833 opgericht is; het Nederlandsch-Israelitisch-Jongensweeshuis, sedert 1835 zijn bestaan tellende; de beide gestichten: Aan de weldadigheid gewijd, het eene op de Heerenmarkt het andere aan de Weteringspoort, wordende; gedurende den winter, in het eerstgenoemde, dagelijks spijsen, en in het andere, drie malen in de week, turf aan behoeftigen uitgedeeld.

Tot de liefdadige inrigtingen behooren ook: het Genootschap tot beoefening van deugd en kunde, den 20 Aug. 1755 door den Heer A. ELINK STERK opgericht, ten doel hebbende, ondersteuning te geven aan hulpbehoevenden; vooral in diervoege, dat ambachtslieden enz. door ziekte verachtard, weder hun eigen brood kunnen verdienen, en hetwelk in het jaar 1818 zijnen werkkring had uitgebreid door de oprigting van eene Verkoopplaats van handwerken vervaardigd door hulpbehoevenden van goeden huize, die echter later weder te niet gegaan is; het genootschap ter aanmoediging der koopkinenting met 8 Directeuren en 16 werkende leden; de Maatschappij tot Redding van Drenkelingen, die, in 1767, door den Heer JAKOB DE CLEACQ opgericht, de eerste van dien aard is, welke in Europa bestaan heeft, en een aantal navolgers heeft gehad; de in 1824 opgerigte Noord- en Zuid-hollandsche Redding-Maatschappij, met ongeveer 1000 leden; die ten doel heeft, om bij het vergaan van schepen op onze kusten ten minste het leven der schipbreukelingen te redden; het Genootschap tot zedelijke verbetering der Gevangenen, dat zijn bestaan verschuldigd is aan de Heeren: W. H. SURINGAR,

(1) In het Roomsche Catholijke jaarboekje voor 1835, bl. 63 kan men eene omstandige beschrijving, zoo van dit gebouw, als van de daartoe behoorende kerk, vinden.

J. L. NIENSTRAZ JUNIOR en W. H. WARRENCK, in 1823 opgerigt werd, en ongeveer 3000 leden telt; het Fonds tot Aanmoediging van de gewapende dienst in de Nederlanden, den 1 April 1813 opgerigt; het Nederlandsche Bijbelgenootschap, dat in 1813 zijn bestaan ontving, de verspreiding des bijbels in zijne oorspronkelijkheid zich ten doel stelt, en omtrent 1000 leden heeft; het Nederlandsch Godsdienstig Traktaat-Genootschap, ten doel hebbende, door het gratis of zeer goedkoop verspreiden van kleine geschriften, tot godsdienst op te wekken, in 1820 onder den titel van: Amsterdamsch Traktaatgenootschap opgerigt, waarna het, om de toeneming der leden door het geheele land, wier getal thans ruim 2500 belooft, zijnen tegenwoordigen naam aannam; het Genootschap ter bevordering van Godsdienstig onderwijs voor Vondelingen en Verlaten Kinderen, hetwelk tot vervanging van het voormalig aalmoezeniersweeshuis dient; de Maatschappij tot Bevordering van het Godsdienstig onderwijs onder de Slaven en Kleurlingen in de kolonien, met 600 leden; het Collegie Zee manshoop, zijnde eene inrigting ten nutte der zeevaart, en tot ondersteuning van de zoodanigen, die door schipbreuk ongelukkig geworden zijn, dat thans in een eigen gebouw, aan den Buitenkant, vergadert; en voorts nog een aantal hofjes, in welke oude lieden, meestal kosteloos, worden opgenomen, waarbij wij nog zouden kunnen voegen de Hollandsche Brand- en Levensverzekeringssocieteit; de Onderlinge Brandwaarborgmaatschappijen voor gebouwen, koopmanschappen, meubelen en huissieraden; twee Zeeassurantie societeiten; eene Maatschappij van Onderlinge Weduwenpensioenen; en het Onderling Weduwenfonds, onder de zinspreuk: de *Trouwe Wachter*. Voorheen had men hier nog een Oude mannen- en Vrouwenhuis, tusschen den Oudezijds-Achterburgwal en den Kloveniersburgwal, alwaar het, in 1600, op een gedeelte gronds van het Oude Nonnenklooster gebouwd werd, ter vervanging van een dergelijk gesticht, dat in 1350, in de Kalverstraat, uit eene gifte van zekeren JAN BEZZEN, Priester, en HAASJE KLAASBOCHTER, huisvrouw van KLAAS JAKOBSZON IN 'T PARADIJS, gebouwd was, en aanvankelijk tot kostelooze opnemng van honderd en dertig ongetrouwde lieden strekte, welk getal vervolgens tot 150 en eindelijk tot 200 vermeerderd werd, maar sedert 1735 tot een Proveniershuis, voor lieden boven de 30 jaren, diende, die er, tegen betaling van eene som, geëvenredigd naar hunnen ouderdom, in opgenomen, en van de noodwendigste behoeften des levens voorzien werden, en thans ten dienste der Koninklijke Akademie van Beeldende kunsten ingerigt is; het Oudezijdshuiszittenhuis, dat, tot berging van voorraad voor behoefligen, in 1486 getimmerd en in 1710 herbouwd werd, maar thans in een Rijksmagazijn van oorlog is veranderd; een Evangelisch-Luthersch-Weeshuis, dat thans tot eene kaserne gebruikt wordt; een Doopsgezind Weeshuis, tegenwoordig tot eene Stads werk- en leerschool dienende; het St. Jorishof, een deftig proveniershuis onder den druk der Fransche overheersching te niet gegaan, en thans ten dienste van het Amortisatiesyndicaat ingerigt; en een Gesticht van Boetvaardigheid, voornamelijk ingerigt, om R. K. ongelukkig verleide of onteerde personen van het vrouwelijke geslacht op het pad van

eer en deugd terug te brengen, en verder om armoedigen te herbergen en voor misstappen te bewaren.

Nu tot de openbare scholen overgaande, staat ons eerst te spreken, van de Doorluchtige School of het Athenaeum illustre. Het daartoe dienende gebouw was vroeger een kerkje van het St. Agnietenklooster, dat naderhand tot Pakhuis voor de Admiraliteit gebruikt werd. In of kort na het jaar 1630, werd dit kerkje in drie verdiepingen gescheiden; de onderste bleef een pakhuis der Admiraliteit, en dient thans tot een Rijkspakhuis, alwaar de goederen van wege het rijk of de stad aangehaald, worden opgeslagen en verkocht, indien men ze niet terugvordert. De tweede verdieping strekt tot eene gehoorzaal voor de Hoogleeraren der Doorluchtige School, waarvan de wanden versierd zijn met de afbeeldsels van omtrent vijftig beroemde en geleerde mannen van allerlei staat en gezindheid, door den Oud-President-Schepen GERARD VAN PAPENBROEK, in het jaar 1745, aan de Doorluchtige school vereerd, alsmede met eene koperen plaat, waarop de afbeelding der overblijfselen van het oude Palmyre wordt gevonden, terwijl op het portaal twee oude borstbeelden van JULIUS CAESAR en MARCUS TULLIUS CICERO geplaatst zijn. De kleine gehoorzaal is achter de groote gelegen. Op de hoogste verdieping is de Stadsboekery geplaatst. Op den 8 Januarij 1632 werd deze school door GERARDUS JOANNES VOSSIUS, Hoogleeraar der Geschiedenis, ingewijd, en 's anderendaags deed CASPARUS BARLAEUS er zijne beroemde redevoering *Over den wijzen koopman*. Men heeft hier sedert onderscheiden vermaarde Hoogleeraren gehad, onder welke, behalve VOSSIUS en BARLAEUS, JACOBUS PHILIPPUS D'ORVILLE, LUDOVICUS WOLFOGEN, PETRUS FRANCIS, PETRUS BURMANNUS SECUNDUS, ANDREAS BONN, DANIEL WIJTTENBACH, JAN HENDRIK VAN SWINDEN, HENDRIK CONSTANTIJN GRAS en JAN MELCHIOR KEMPER hebben uitgemunt. Thans (1838) zijn er 1 Lector, 14 Hoogleeraren en 96 Studenten, van welke 23 in de godgeleerdheid, 33 in de regten, 25 in de geneeskunde, 2 in de letteren, 1 in de wijsbegeerte, 1 in de godgeleerdheid en letteren, 1 in de godgeleerdheid en regten 7 in de regten en letteren en 1 in de letteren en wijsbegeerte. Ter beoefening der kruidkunde is sedert 1683 ook een Plantentuin, gewoonlijk Hortus Botanicus, vroeger meestal Hortus Medicus, gcheeten, in de plantaadje gevestigd, die nagenoeg een morgen groot is, en bij uitnemendheid aan het doel beantwoordt, terwijl men er tevens eene verzameling van werken over de kruidkunde en een kabinet van vreemde gedierten op liquor en onderscheiden mineraalartsen vindt.

Hierna komt in aanmerking de Stads Latijnsche school, die eerst sedert het jaar 1678 bestaat, als wanneer het oude Aalmoezeniershuis, zijnde een gedeelte van het voormalige Klarissenklooster, te dien einde, vertimmerd en bekwaam gemaakt is. Vroeger waren hier twee Latijnsche scholen de eene in de Koestraat in het gewezen Bethanienklooster, waar later eene herberg, de Grootte School genoemd, geweest is. De andere was ten noorden der Nieuwe kerk, waar naderhand de vermaarde boekdrukkerij van JOAN BLAEU gestaan heeft, die den 22 Februarij 1672, met de letters en platen van de beroemde atlanten en stedsboeken, eene proodder vlammen geworden is. De hardstenen poort, die voor deze laatste gevonden werd, is bij de vertimmering der tegenwoordige school, derwaarts overgebracht. Boven deze poort leest men onder het wapen der stad: *Disciplina vitae. scriptio d. i. het onderwijs is de steun des levens*; en daaronder in zwarten toetsteen: *Arte probus, probitate pius, pietate*

beatu ut vere fiat, haec schola culta dabit, d. i. in deze school zult gij leeren, hoe gij door het onderwijs bekwaam, door bekwaamheid deugdzaam en door deugd gelukkig kunt worden. Inwendig is het gebouw in zes ruime vertrekken verdeeld, ieder voor eene afzonderlijke klasse bestemd, in welke door éénen Rector, éénen Conrector, vier Preceptoren en éénen Leeraar in de wiskunde onderwijs gegeven wordt. Deze school, die thans ongeveer 100 leerlingen telt, heeft in het jaar 1837 (behalve de wetenschappen, in art. 10 van het Koninklijk besluit van 2 Augustus 1815 voorgeschreven) de nuttige strekking gekregen, om met dat onderwijs, de beoefening van andere wetenschappelijke kundigheden te paren, en zoo doende een verhoogd model tot opleiding der jeugd daar te stellen.

Behalve deze, heeft men hier nog voor de zoogenaamde geleerde studien: de *Kweekschool der Remonstranten*, tot opleiding van Predikanten voor die gezindte met éénen Hoogleraar en 6 Studenten; waarin *Simon Episcopus* de eerste Hoogleraar in de Godgeleerdheid geweest is. Het heeft geen afzonderlijk gebouw. De lessen worden in een daartoe geschikt vertrek, dat aan de kerk gebouwd is, gegeven, terwijl de bibliotheek der broederschap daarboven geplaatst is; de *Kweekschool van de Algemeene Doopsgezinde sociëteit ter bevordering van de Predikdienst*, met 15 Studenten en 2 Hoogleraren, die hunne lessen geven in een aan de kerk gebouwd lokaal, waar ook de bibliotheek der Doopsgezinde gemeente gevonden wordt, en aan welke kweekschool de eerste Hoogleraar geweest is *Tjerk Nieuwenhuis*, die den 28 November 1733 zijne waardigheid aanvaardde, terwijl de Studenten onder de Doopsgezinden, die zich tot het predikamt wilden bekwaam maken, zich, vóór dien tijd, aan de lands hoogeschoolen of aan de Doorluchtingschool te Amsterdam, maar meest aan de *Kweekschool der Remonstranten*, oefenden; het *Evangelisch-Luthersch-Seminarium*, met drie Hoogleraren en 8 Studenten, volgens Z. M. besluit van 23 December 1815, voornamelijk door de bemoeijingen van den geleerden *Jan Melchior Kemper* gevestigd, en in 1818 tot stand gekomen, ten einde zij, die tot Leeraars voor die gezindheid willen opgeleid worden, niet meer, zoo als voorheen het geval was, buiten's lands hunne studien zouden behoeven voort te zetten, aan welk Seminarium de eerste lessen door den Predikant *J. W. Statius Muller* gegeven zijn, terwijl *J. G. Plüschke* de eerste Hoogleraar was; het *Nederlandsch-Israelitisch Seminarium* tot vorming van bekwame Rabbijnen en Wetgeleerden, in 1815 opgericht, met drie Onderwijzers en 30 Studenten; en eene *Genees-, Heel- en Verloskundige of Clinische school*, met twee Hoogleraren.

Voorts heeft men in Amsterdam nog de in 1820 opgerigte *Koninklijke Akademie der beeldende Kunsten*, met 5 Directeuren en 450 leerlingen; te voren boven de Beurs, doch thans in het gewezen *Oude Mannen- en Vrouwenhuis*, in welk lokaal eene menigte groote zalen, zoo tot het geven der lessen, als tot de, om de twee jaren, plaats hebbende tentoonstelling van schilderijen van levende meesters, ingerigt zijn; de sedert Januarij 1827 bestaande *Koninklijke Muziek- en Zangschool*, met vier commissarissen, 6 onderwijzers, 2 onderwijzeressen en omtrent 50 leerlingen; de in 1784, naar een ontwerp van den Heer *G. Titsingh*, gestichte *Kweekschool voor de Zeevaart*, met een daartoe zeer doelmatig ingerigt gebouw, dat, in den voorgevel, met een kun-

stig beeldwerk van A. ZIESENIS en , in de kamer der commissarissen , met twee voortreffelijke schilderijen van W. SCHELLINX , *den togt naar Chattam in 1668* voorstellende , en met onderscheidene afbeeldsels van Nederlandsche zeehelden prijkt , terwijl het gesticht , op welks plaats een driemast instructie-vaartuig gevonden wordt , onder 9 Commissarissen en 1 Directeur staat , en ongeveer 80 leerlingen heeft , die door 5 leermeesters onderwezen worden ; het Instituut tot onderwijs van blinden , in 1808 door de Vrij-Metselaren opgericht , met 6 onderwijzers en 24 leerlingen , die alle in het lezen , rekenen en schrijven , onderwijs genieten , de meisjes bovendien in het naaijen , breiden , borduren , weven en andere nuttige handwerken , en de jongens in het mandenvlechten , stoelenmatten , nettenbreiden enz. ; de Hollandsche manege , in 1744 opgericht , waarin het benedenvertrek , dat tot rijsschool ingerigt is , eene lengte van 46 ell. 4 palm. 2 duim. en eene breedte van 15 ell. 2 palm. 8 duim. beslaat ; de Fransche manege , opgericht in 1761 , waar de tot rijsschool dienende zaal 23 ell. 7 palm. 8 duim. lang en 11 ell. 8 palm. 9 duim. breed is ; 5 Stadstusschen-scholen , 1 Nederduitsche Stadsburgerschool en 12 Stadsarmscholen welkelaatste vooral zoo uitmuntend ingerigt zijn , dat zij steeds door deskundigen als model worden aangewezen. Voorts nog 135 partikuliere Jongensscholen ; 163 partikuliere Meisjesscholen en ruim 530 Kleine Kinderscholen .

De andere wetenschappelijke inrigtingen te AMSTERDAM zijn : het Koninklijk Nederlandsch instituut van Wetenschappen , letterkunde en schoone kunsten , dat in het fraaije Trippenhuys vergadert , alwaar het eene , wel niet groote , maar van zeldzame stukken , betreffelijk de Nederlandsche geschiedenis , taal- en dichtkunde goed voorziene bibliotheek heeft en waar tevens 's Rijks Museum gevonden wordt , dat , behalve een aantal andere stukken van groote Nederlandsche meesters , den alomberoemden *Schuttersmaaltijd* van BARTHOLOMEUS VAN DER HELST , de schilderij van REMBRAND VAN RIJN , onder den naam van *de Nachtwacht* , door geheel Europa bekend , alsmede de nooit volprezen twee tafereelen uit den *Vierdaagschen Zeeslag* benevens *de Stad Amsterdam van het IJ te zien* , alle drie door WILLEM VAN DE VELDE , als ook de , om het effect van het kaarslicht , overheerlijke *Avondschoon* van GERARD DOU bevat ; de in 1776 door den horlogiemaker WILLEM WRITS en eenige andere beoefenaars van kunsten en wetenschappen opgerigte Maatschappij van letteren en fraaije kunsten : *Felix Meritis* die tot 400 effectieve leden tellen kan , en in 1787 , tot het houden harer vergaderingen , een gebouw stichtte , dat zoo in- als uitwendig stad en land tot sieraad verstrekt , en , onderanderen , eene bijzonder fraaije concertzaal heeft , terwijl voorts de maatschappij verdeeld is in vier afdeelingen , waarvan de eerste letterkunde , koophandel , zeevaart , landbouw en fabrieken omvat , de tweede aan de natuurkunde , de derde aan de teekenkunst en de vierde aan de toonkunst gewijd is ; de in 1806 door C. VREDENBERG gestichtte Kunst- en Wetenschap bevorderende Maatschappij : V.W. , mede in vijf departementen verdeeld , als van taal- en dichtkunde , van teekenkunst , van toonkunst , van wis- en proefondervindelijke natuurkunde , en van kunstmatige voordragt , hebbende de maatschappij tevens het aankweken en beoefenen van menschievendheid tot doel ; de Nederlandsche Handelmaatschappij , die uit 's Gravenhage ,

waar zij in Maart 1824 werd opgerigt naar AMSTERDAM is overgebracht; de in 1830 opgerigte West-Indische Maatschappij; het Legaat van MONNIKHOFF, in 1772, bij uitersten wil van den Heel- en Breukmeester J. MONNIKHOFF, vastgesteld, tot belooning van bekroonde antwoorden op prijsvragen, strekkende tot bevordering der Heelkunde en vooral tot volmaking van de kennis der breuken; het Genootschap: *Eene onvermoeide arbeid komt alles te boven*, dat in het jaar 1779, door de Heeren ARNOLDUS BASTIAAN STRASSE, PIETER HEYNIS, JAN BOLTEN en HERRANUS RAARERS, is opgerigt, met het doel, om de beoefening der wiskunde te bevorderen en onder hunne medeleden aan te kweken, terwijl zij thans eene niet onaanzienlijke boekerij bezit en uit 180 leden bestaat; de Maatschappij: *Tot Nut van 't Algemeen*, in 1784 opgerigt door den WEW. Heer J. NIEUWENHUYZEN, in leven Leeraar bij de Doopsgezinden te Monnikendam, welke maatschappij, thans reeds 15,000 leden telt, en ten doel heeft Godsvrucht en goede zeden, overeenkomstig de grondbeginselen der Christelijke godsdienst te bevorderen, en voorts zoodanige nuttige kundigheden en wetenschappen, als voornamelijk voor den minvermogenden burgerstand onontbeerlijk zijn, voort te planten, ten einde daardoor het verstand te beschaven, het hart te veredelen, en zoo veel mogelijk algemeen geluk te verspreiden; zijnde niet alleen het hoofdbestuur te dezer stede gevestigd, maar ook twee van hare departementen, waarvan het eerste, den 2 April 1783 opgerigt, ruim 700 en het tweede, sedert 9 April 1790 bestaat, ongeveer 800 leden telt, welke departementen te zamen een eigen gebouw bezitten, waar tevens het bestuur der, in 1819 opgerigte, spaarbank hare zittingen heeft, dat voorts eene teekenschool bevat, en waar, gedurende het wintersaizoen, aan de kinderen en bloedverwanten der leden lessen in de proefondervindelijke natuurkunde gegeven worden; het Genootschap ter bevordering der Heelkunde, den 9den Maart 1790 door een gezelschap geneskundigen opgerigt, ten einde de kennis der beschouwende en beoefenende heelkunde te behartigen, en die onder de Nederlandsche Heelmeesters uit te breiden; het Leesmuseum, dat zijnen oorsprong te danken heeft aan eene bijeenkomst van 37 heeren, die zich tot leden van het op te rigten Leesmuseum vereenigden, en dat, sedert het jaar 1820, een uit eigen middelen van den grond opgebouwd lokaal bezit en thans meer dan 400 leden telt; Genootschap: *Tot Nut en Beschaving*, opgerigt den 3 December 1807, dat ten doel heeft de beoefening van Letterkunde en 80 leden telt, onder welke 20 werkende, en daarenboven 6 leden van verdienste; het Hebrœuwsch letteroefenen'd genootschap: *Togneleth* (tot nut), den 5den Mei 1815, door de Heeren S. J. MULDER en M. N. LOONSTEIN gesticht, ten einde de beoefening der Hebrœuwsche taal aan te wakkeren, en thans ongeveer 60 leden tellende; het Genootschap: ter bevordering der toonkunst, Afdeling Amsterdam, met 772 leden en 54 honnoraire leden; het toonkunstig genootschap: *Kunstgenoege*n; het Gebouw: *Tecum Habita*, tot bijeenkomsten van muziek-societeiten ingerigt; het Onderwijzersgenootschap: *Tot nut der Jeugd*, in de maand Junij 1809 door de heeren J. VAN WYK Rz., A. VAN DER SWAN, G. DULMAN en andere onderwijzers opgerigt, met het doel, om de Nederduitsche, Fransche, Hoogduitsche en Engelschetalen, mitsgaders de stel- en rekenkunde, de vaderlandsche en algemeene geschiedenissen, de aardrijkskunde, de dichtkunst, de schoon- schrijfkunst en de kunstmatige voordragt te beoefenen, en zich voor het onderwijs hunner leerlingen meer en meer

bekwaam te maken, hebbende in het jaar 1826 den naam van: Taal- en Letteroefenende Maatschappij: *Tot Nut der Jeugd* aangenomen en tellende thans ruim 120 leden; de Maatschappij tot aanmoediging der Bouwkunde, die sedert 1818 bestaat en 350 leden heeft; het genootschap tot aankweeking van teeken-, schilder-, beeldhouw- en graveer-kunst; het genootschap: Tot vermeerdering van kunde op godsdienst gegrond; eene aanzienlijke afdeeling der Maatschappij van Fraaije Kunsten en Wetenschappen, uit ruim 200 leden bestaande; het Letterkundig genootschap: *Tot Nut en beschaving*; en het genootschap: *Doctrina et Amicitia*, dat in September 1838 zijn vijftigjarig bestaan viere zal, ruim 450 effectieve, 25 honnoraire en 80 buiten leden telt, en een eigen gebouw heeft.

De Stadsschouwburg, bij de Leydsche poort, is gebouwd ter vervanging van eenen, die vroeger op de Keizersgracht stond en den 11 Mei 1772 door brand verteerd werd, waarbij ook onderscheidene menschen omkwamen. Het tegenwoordige gebouw, dat 43 ell. 2 palm. 9 duim. lang, 22 ell. 6 palm. 4 duim. breed, en 13 ell. 2 duim. hoog is, rust op eenen gemetselden steenen voet, is voor het overige van hout opgetrokken, en kan nagenoeg 1600 personen bevatten. Het tooneel, voor hetwelk een groot orkest geplaatst is, dat door de eerste meesters der stad bezet wordt, beslaat 8 ell. 2 palm. in de breedte, omtrent 17 ell. in de lengte, en 9 ell. 3 palm. 4 duim. in de hoogte, en bezit een groot aantal fraaije decoratiën. Behalve dezen schouwburg, waar de stukken in de Nederduitsche taal opgevoerd worden, heeft men hier nog eenen Franschen en eenen Hoogduitschen schouwburg, alsmede zoogenaamde liefhebberij-comedies, zijnde: *Leerzaam Vermaak* in de Elandstraat; het Huis in 't Bosch, thans genaamd: *Kunstgenoegeen*, in de Joden-Kerkstraat, een in de Amstelstraat, enz.

Bij de schouwburgen zouden wij kunnen voegen het *Doolhof*, dat, om de daar gevonden wordende mechanische beelden, alsmede om de oude en vermaarde wapenrustingen, verdient bezocht te worden.

Het is wel te denken, dat het eene stad, die zoo vele gestichten en inrigtingen, aan de wetenschappen gewijd, bevat, ook niet aan geleerde en andere beroemde mannen ontbroken hebbe. De volgende zijn de voornaamsten geweest.

Godgeleerden: ALLARDUS VAN AMSTERDAM, geb. 1490 † te Leven in 1544, na een groot getal godgeleerde, wijsgeerige en taalkundige werken geschreven, en zijne boekerij, bij uitersten wil, aan het burgerweeshuis zijner geboortestad gemaakt te hebben; KORNELIS KROOK, of CORNELIUS CROCUS, een leermeester aan de Latijnsche school zijner geboortestad, die zich als schrijver van verscheiden godgeleerde en taalkundige werken zoo beroemd maakte, dat de Koning van Portugal hem eene Hoogleeraarsplaats aanbood, hij † 1556; JAN SNYDERS, meer bekend onder den geleerden naam van JOANNES SARTORIUS † 1570, die als zeer ervaren in de Hebreeuwsche, Grieksche en Latijnsche talen, en tevens als schrijver eener *uitlegging der groote en kleine Profeten* vermeld wordt; JOANNES TIMANNUS, die in het jaar 1558 een werk *over 's Heeren Arondmaal* in het licht gaf; JOANNES MONSENIUS, die omtrent den zelfden tijd eene *uitlegging over eenige duistere plaatsen der H. Schrift* en eene *verhandeling over het Arondmaal* schreef; JACOBUS JANSENIUS geb. 1547 † 30 Julij 1623 als bestuurde

van het pausselijk collegie te Leuven, na onderscheidene uitlegkundige schriften geschreven te hebben; MAXIMILIANUS SANDEUS geb. 1578 † 1636 als Hoogleraar in de godgeleerdheid te Würtzburg; JACOBUS LAURENTIUS, geb. 1584 † 1644, na zich als schrijver van eenige godgeleerde werken te hebben beroemd gemaakt; SIMON EPISCOPIUS, de eerste Hoogleraar aan de kweekschool der Remonstranten, geb. 1583 † 4 April 1643; JOHANNES CLOFFENBURGH, geb. 1592 † 1652, na eerst Hoogleraar in de godgeleerdheid te Harderwijk en vervolgens te Franeker te zijn geweest; JOANNES VAN DER WAAIJEN † in November 1701 als Hoogleraar in de godgeleerdheid te Franeker; GERAARD CROESE, onder anderen bekend door zijne *Historie der kwakers*, geb. 1642 † 1710; PHILIPPUS VAN LIMBORCH, geb. 19 Junij 1633 † 30 April 1712, Hoogleraar aan de kweekschool der Remonstranten; de Doopsgezinde liefdeprediker MARTEN SCHAGEN, geb. 1700 † 20 Oct. 1770, meest door zijne *Godgeleerde, historisch en philosophische vermakelijkheden* en zijne *Historie der Waldensen* bekend; PETRUS CURTENIUS, geb. 7 Dec. 1716 † 3 Aug. 1789, Hoogleraar in de godgeleerdheid aan de doorluchtige school in zijne geboortestad, en PAULUS CREVALIER, geb. 10 September 1722 † 7 Maart 1795, Hoogleraar in de godgeleerdheid aan de hooge school te Groningen.

Regtsgeleerden: NICOLAAS EVERHARDI, † in 1577 Hoogleraar in de Regten aan de hoogeschool te Ingolstad; HERMANUS NOORDERK, geb. 28 Jan. 1702 † 6 Nov. 1771, vooral door het bewerken eener nieuwe uitgave van de *Privilegien, Handvesten, Costumen, Wetten en Keuren van Amsterdam* beroemd geworden; JAN MELCHIOR KEMPER, geb. 26 April 1776 † 20 Julij 1824, Hoogleraar in de regten te Leyden; BENJAMIN PETRUS VAN WESELE SCHOLTEN, geb. 23 Sept. 1763 † 26 Apr. 1829, een der drie opstellers van Koning LODEWIJKS burgerlijk wetboek; en CAREL ASSER, geb. 15 Feb. 1780 † 3 Aug. 1836, Sekretaris van het ministerieele departement van Justitie, en van de Commissie tot het ontwerpen der Nederlandsche wetgeving.

Genees-, Heel- en Kruidkundigen: GYSBERTUS HORSTIUS (GYSBERT VAN DER HORST) † in 1555, na verscheidene geleerde werken uitgegeven te hebben; BERNARDUS DESSENIUS KROONENBURG, de schrijver van vele genees- en kruidkundige werken, geb. 1510 † 1574; PIETER PAUW, geb. 1564 † als Hoogleraar der ontleed- en kruidkunde te Leyden; MAARTEN JANSZON KOSTER, de eerste, die te AMSTERDAM openbare lessen in de ontleedkunde gaf, † kort na het jaar 1600; VOPISCUS FORTUNATUS PLEMPUS, geb. 1601, †, als Hoogleraar in de geneeskunde aan de hoogeschool te Leyden, 12 December 1671; JOHANNES VAN HORNE, geb. 1621 † 5 Januarij 1670, als Hoogleraar in de ontleed- en heelkunde aan dezelfde hoogeschool; NICOLAAS FONTANUS (NICOLAAS FONTEIN), die verscheiden geneeskundige werken geschreven heeft; diens broeder JOHANNES FONTANUS, de Lijfmedicus van Prins MAURITS; GOVERD BIDLOO, geb. 21 Maart 1649 † April 1715, na eerst Hoogleraar in de genees- en ontleedkunde aan de hoogeschool te Leyden, later Lijfmedicus van WILLEM III, Koning van Engeland, te zijn geweest, en zich ook als Nederduitsch dichter te hebben beroemd gemaakt; zijn zoon NICOLAAS BIDLOO, die Lijfarts van den Russischen Keizer PETER I was; NIKOLAAS TULP, geb. 1593 † September 1674, die vooral in het vak der ontleedkunde, waarin bij een tijdlang openbare lessen gaf, moet uitgemunt hebben; JOHANNES COMMELIN, geb. 1629 † 1692 als Hoogleraar in de kruidkunde aan de doorluchtige school zijner geboortestad; de genees- en ontleedkundige JOHANNES SWANHERDAM, geb. 1657 † 1680;

ABRAHAM CYPRIAAN, een heekkundige uit de 17de eeuw; JOHANNES BURMAN, geb. 1706 † 20 Jan. 1772; en zijn zoon NICOLAAS LAURENS BURMAN, geb. 1734 † 11 Sept. 1793, beide Hoogleeraren in de Kruidkunde aan de doorluchtige school hunner geboortestad; en NICOLAAS PARADYS, geb. 11 Nov. 1748 † 7 Sept. 1812, Hoogleeraar in de geneeskunde aan de hoogeschool te Leyden.

W i j s g e e r e n : ARNOLDUS SENGUERIUS, geb. 1610 † 8 Maart 1667 als Hoogleeraar in de wijsbegeerte aan de doorluchtige school zijner geboortestad; BARUCH of BENEDICTUS de SPINOZA, geb. 1653 † 21 Februarij 1677; WILLEM DEURHOFF, geb. 1650 † October 1717; BURCHARD DE VOLDER, geb. 26 Julij 1643 † 21 Maart 1709, na eerst Hoogleeraar in de wijsbegeerte, later in de wiskunde, aan de hoogeschool te Leyden te zijn geweest; en PAULUS VAN HEMERT, geb. 1756 † 10 Febr. 1828, als rustend Hoogleeraar in de fraaije letteren en wijsbegeerte aan de kweekschool der Remonstranten in zijne geboortestad.

W i s - A a r d r i j k s - e n W e r k t u i g k u n d i g e n : JOAN BLAEU, geb. 23 Sept. 1598 † 2 Dec. 1673, wiens *Atlanten en Stedeboeken* teregt voor zeer naauwkeurig gehouden worden, en wezenlijke prachtuitgaven zijn; MEINDERT MEEUWSZ BAKKER, de uitvinder der kamelen of schiepsligters die in 1690 leefde; JOANNES HUDDÉ † 15 April 1704, na zijne mathematische kundigheden en vooral zijne waterweegkunde ten nutte zijner geboortestad te hebben aangewend, door het aanleggen der waterleidingen aan de Amstelsluis, en het voltrekken der heilzame waterkeeringen voor vier der voornaamste sluizen der stad; NICOLAAS WITSEN † 10 Augustus 1717, onder wiens werken de *Beschrijving van Noord- en Oost-Tartarye*, en de *Aloude en Hedendaagsche scheepsbouw en bestier* vooral melding verdienen; GENAARD STRUIK, geb. 19 Mei 1687 † 15 Mei 1769, ook door zijne groote kennis in zeevaart- en sterrekunde bekend; ABRAHAM IJVELAAR, geb. 3 Mei 1730 † 6 Dec. 1811 en MARTEN SAS, geb. 30 Januarij 1754 † 7 Dec. 1811 beide als: beoefenaars der natuurlijke historie en werktuigkundigen beroemd geworden; en GERRIT MOLL, geb. 18 Jan. 1785 † 18, 1838, als Hoogleeraar in de natuur- en sterrekunde, aan de Hoogeschool te Utrecht.

G e s c h i e d k u n d i g e n : PETRUS OPMEER, geb. 1526 † 4 Nov. 1594, bekend door zijne *Kerkelijke en waereldlijke geschiedenissen*; ERLERT DE VEER, die een *Vervolg op de Grootte Hollandsche Chronijk* van het jaar 1516 tot het jaar 1595 schreef; CORNELIS VAN HARENBOOD, die eene *Beschrijving van Batavia of Holland* uitgaf, en een werk der *Nederlandsche Geschiedenissen* begon, dat door zijn overlijden, hetwelk in 1599 voorviel, onvoltooid bleef; FREDERIK DE VRIJ, als de schrijver van eene *Historie of Kort Waarachtig verhaal der kerkelijke beroerten in Holland* bekend; WICQUEFORT, geb. 1598 † 1682; JACOBUS PHILIPPUS D'ORVILLE, geb. 28 Julij 1696 † 13 Sept. 1782, als Hoogleeraar in de geschiedenis en welsprekendheid aan de doorluchtige school zijner geboortestad; JAN WAGENAAR, geb. 20 Oct. 1709 † 1 Maart 1775, die zich door zijne keurige *Vaderlandsche Historie* en talrijke werken eenen welverdienden roem verworven heeft; JOHANNES REGENBOOG, † 30 Mei 1775, na eene *Geschiedenis der Remonstranten* te hebben geschreven; JACOBUS KOK, † 26 Mei 1788, bekend als schrijver van onderscheidene geschiedkundige werken, maar vooral als ontwerper van het *Vaderlandsch Woordenboek*, waarvan de eerste deelen van zijne hand zijn; en JACOBUS KONING, geb. 1769 † 1832, vooral beroemd door zijne bekroonde *Verhandeling over het regt van Haarlem op de uitvinding der Boekdrukkunst*.

Oostersche taalgeleerden: JEAN HENRI PAREAU, geb. 15 Mei 1761 † 1 Februarij 1835, Hoogleeraar aan de hoogeschool te Utrecht; JACOB AMERSFOORDT, geb. 1786 † 23 Oct. 1824, als Hoogleeraar in de Godgeleerdheid aan het atheneum te Franeker, na eerst eenen leerstoel in de Oostersche talen te Harderwijk bekleed te hebben; VINCENT ELIE MENIL, geb. 1761 † 6 Maart 1825, Predikant bij de Waalsche gem. te Schiedam; en HENDRIK AREFT HAMAKER, geb. 25 Februarij 1789 † 7 October 1835, Hoogleeraar aan de hoogeschool te Leyden.

Nederduitsche letterkundigen: WILLEM SEWEL geb. 1684 † 13 Maart 1720; KORNELIS VAN ARKEL, geb. 15 October 1670 † 29 Sept. 1725, Predikant bij de Remonstranten te Rotterdam; LABBERT TEN KATE HERMANZ, geb. 25 Januarij 1674 † 14 December 1731; en CORNELIS FRANSEN VAN ECK, geb. 2 Maart 1764 † 11 Maart 1851, Hoogleeraar aan de doorluchtige school te Deventer.

Nederduitsche dichters: DIRK VOLKAARTSZOON COORNERT, geb. 1522 † 29 October 1590; LAURENS JACOBSZ REAAL, † in 1601; HENDRIK LAURENSZON SPIEGEL, geb. 11 Maart 1549 † 1612; ROEHR VISSCHER, geb. 1347 † 11 Februarij 1620; GERBRAND ADRIAANZON BREDERODE, geb. 16 Maart 1585 † 25 Augustus 1618; SAMUEL COSTER, die in 1617 de Nederduitsche Akademie op de Keizersgracht, later in eenen prachtige schouwburg veranderd, gesticht heeft; JOHAN VAN HEENSKEK, geb. 1597 † 1636, vooral befoemd als schrijver der *Batavische Arcadia*; PIETER CORNELISZ. HOOFT, geb. 17 Maart 1581 † 21 Mei 1647; GERARDT BRANDT, geb. 1626 † 12 Oct. 1685, welke beide laatste ook door hunne geschiedkundige werken met roem bekend zijn; THEODORUS RODENBURGH; JAN HERMANZ KRAUL, geb. 1602; JAN VOS, geb. omstreeks 1620 † 11 Julij 1667; JAN ZOET, † 11 Januarij 1674; JOAN SIX, geb. 1618 † 18 Mei 1700; JOAN SIX VAN CHANDELIER, geb. 1617; ANDRIES PELS, † 3 Julij 1681; REYNIER ANSLO, geb. 1626 † 10 Mei 1669; LUCAS ROTGANS, geb. 10 October 1645 † 3 November 1710; JAN LUYKEN, geb. 16 April 1649 † 5 April 1712, die tevens een beroemd plaatetzer was; JAN DE REGT, † 1715; WILLEM GODSCHALK VAN FOCQUENBROEC; THOMAS ARENTS, geb. 6 Julij 1682 † 13 Januarij 1701; LAURENS BAKE, Heer van *Wulverhorst*; JOAN PLUYKER, † 1720; CLAAS BRUIN, geb. 20 Feb. 1671 † 26 Dec. 1732; DANIEL WILLINK, geb. 1676 † 16 Oct. 1722; PIETER VLAMING, geb. 1686 † 2 Feb. 1733; ABRAHAM DE HAEN, die tevens een zeer bekwaam teekenaar was, geb. 1707 † 8 Sept. 1748; SYBRAND FEITAMA, geb. in Dec. 1694 † 13 Junij 1758; JAN DE MARRE, geb. 10 Aug. 1696 † 19 Jan. 1765; NICOLAAS WILLEN OP DEN HOOF, † 8 Oct. 1765; RUDOLF MARCUS, † in Mei 1772; BALTRAZAR HUYDECOPER, geb. 1695 † 23 Sept. 1778; GERRIT KLINKHNER, geb. 31 Aug. 1702; † 11 Aug. 1774; JAN JACOB HARTSINC, geb. 14 Oct. 1716 † 28 October 1778; LUCAS PATER, geb. 1707 † 10 Julij 1781; JACOB LUTKEMAN, † 12 Februarij 1782; ANTONY HARTSEN, geb. 17 Nov. 1719 † 12 Mei 1782; HENDRIK LUSSING MATTHYSZ † 15 Mei 1784; BERNARDUS DE BOSCH, geb. 28 Maart 1709 † 27 October 1786; FRANS VAN STRENTWIK, geb. 1718 † 26 April 1788; HENRI JEAN ROULLAUD, geb. 2 Sept. 1729 † 28 Aug. 1790; HERMANUS ASSCHENBERG, geb. 22 April 1726 † 18 Nov. 1792; NICOLAAS SIMON VAN WINTER, geb. 1718 † 1793; JAN NONSZ geb. 1758 † 25 Aug. 1805; JAN FREDERIK HELMERS, geb. in 1767 † 26 Febr. 1813; JOHANNES LUBLINK DE JONGE geb. 9 Febr. 1736 † 24 Nov. 1816; JACOBUS KANTELAAR, geb. 22 Aug. 1759 † 7 Julij 1821; ROBERT HENDRIK ARNTZENIUS, geb. in Dec. 1777 † 23 Nov. 1823; DIRK ANTHONY VAN DE WART, geb. 10 Junij 1767 † 8 April 1824, die tevens

een zeer verdienstelijk schilder was; BAREND KLYN, geb. 1774 † 15 Jan. 1829; WILLEM BILDERDIJK, geb. 7 Sept. 1756 † 18 Dec. 1831; ADAM SIMONS, geb. 23 Febr. 1770 † 6 Jan. 1834, Hoogleraar in de Nederlandsche letterkunde en geschiedenis te Utrecht; en CORNELIS LOOTS, geb. in 1764 † 10 Oct. 1834.

Latijnsche dichters: CORNELIS GYSBERTS ZON PLEMP, geb. 25 Augustus 1574 † December 1738; PETRUS FRANCIS (PIETER DE FRANS), geb. 10 Augustus 1641 † 19 Augustus 1704; JOHANNES BROEKHUIS (JOAN VAN BROEKHUIZEN), geb. 20 November 1649 † 15 December 1707, welke beide laatsten tevens de Nederduitsche lier hanteerden; PIETER D'ORVILLE, geb. in 1697 † 5 Januarij 1739; PETRUS BURKASTRUS SECUNDUS, geb. 25 October 1713 † 24 Julij 1778, als Hoogleraar in de geschiedenis en welsprekendheid aan de doorluchtige school zijner geboortestad; GERRIT HOOFT JUNIOR, geb. 1749 † 18 December 1768; LAURENS VAN SANTEN, geb. 1746 † 1798; PIETER NICOLAAS ANTYZENIUS, geb. 1746 † 1799; en JERONIMO BOSCH, geb. 23 Maart 1740 † 1 Junij 1811.

Schilders: CORNELIS ANTHONIS ZON, die omstreeks 1530 leefde; DIRK JACOB ZON † 1567; PIETER ARNOUDSZ. of PIETER AARTSEN, om zijne lange gestalte gemeenlijk LANGE PIER genoemd, geb. 1507 † 2 Junij 1575; JAN BADENS, geb. 1376 † 18 Nov. 1603; PIETER LASTMAN; ROBLAND ROGMAN, geb. 1597; WARNARD VAN DEN VALKERT; PIETER DANKERS DE RY, geb. 1605; JAKOB SANDRART; SALMON KONING, geb. 1609; PIETER JANSEEN, geb. 1612 † 1672; OTTO MARCELIS, geb. 1613 † 1673; FILIPS DE KONING, geb. 5 November 1619 † 8 October 1659; JAN BAPTISTA WENIX, geb. 1621 † 1660; zijn zoon JAN WENIX, geb. 1644 † 20 Sept. 1719; GERBRAND VAN DEN ECKHOUT, geb. 1621 † 22 September 1674; JACOB VAN DER DOES, geb. 4 Maart 1625 † 17 November 1675; JAN VAN ALEN, geb. 1631 † 1698; EMANUEL MEUSANT, geb. 1622 † 1700; BAREND GRAAT, geb. 1628 † 4 November 1709; WILLEM SCHELLING, geb. 1634 † 11 Oct. 1678; WILLEM VAN DE VELDE, geb. 1633 † 6 April 1707; zijn broeder ADRIAAN VAN DE VELDE, geb. 1639 † Januarij 1672; KAREL DUJARDIN, geb. 1640 † 1678; LODEWIJK VAN LOO; ELOOS VAN DER NEER, geb. 1643 † 3 Mei 1703; JAN VAN KESSEL, geb. 1648 † 1698; JOHANNES VERKOLJE, geb. 9 Februarij 1630 † 1693; ABRAHAM STORK; JAN GRIFFIER, geb. 1636; NICOLAAS PIERMONT, geb. 1639 † 1709; DOMINICUS VAN WIJNEN, geb. 1661; HERDRIK CARRÉ, geb. 1686, † 7 Julij 1721; DIRK DALENS, geb. 1659 † 1689; zijn zoon DIRK DALENS de Jonge, † 1751; BONAVENTUR VAN OVERBEEK, geb. 1650 † 1707; THEODORUS VAN PEE, geb. 1669 † 1749; ADAM SILO, die tevens een bekwaam glasslijper en wiskundige was, geb. 1670 † 1766; ISAAC MOUCHERON, geb. 1670 † 20 Julij 1744; ABRAHAM RADMAKER, geb. 1675 † 22 Januarij 1735; JAKOB APPEL, geb. 23 Nov. 1680 † 7 Mei 1755; JAN VAN HUISUM, geb. 13 April 1682 † Nov. 1777; zijn broeder MICHEL VAN HUISUM † Nov. 1777; HERNAN VAN DER MYN, geb. 1684 † Nov. 1741; ISAAC WALRAVEN, geb. 33 Maart 1688 † 11 Maart 1763; JAN APPEL, † 7 Mei 1737; CORNELIS PRONK, geb. 1691 † 28 Sept. 1750; JACOB DE WIT, geb. 1695 † 12 Nov. 1753; CORNELIS TROOST, geb. 1697 † 1750; GERARD MULDER, geb. 1653 † 1752; JACOB FOLKENA, † 1767; LOUIS FABRITIUS DUBOURG, geb. 1693 † 16 September 1775; ANTONIE ELLIGER, geb. 1700 † 4 Junij 1781; ARNOUD RENTINCK, geb. 27 Aug. 1712; JAN TEN CONPE, geb. 14 Februarij 1713 † 11 November 1761; JOHANNES DE BOSCH, geb. 1713 † 31 Januarij 1785; LUDOLF

BAKHUIZEN, geb. 29 Aug. 1717; JAN MATHIAS COEK, geb. 8 November 1720 † 1771; JAN EKELS, geb. 21 November 1724 † 22 Februarij 1781; JEAN GRANDJEAN, geb. 6 Februarij 1752 † 12 November 1781; en JURIAAN ANDRIESSEN, geb. 12 Julij 1742 † 31 Julij 1819.

Plaatsnijders: CORNELIS en JAN VISSCHER, uit de 17de eeuw; JAN LUYHA DE JONGE, geb. in 1609 † 1688; JAN WANDELAAR, geb. 1690 † 26 Maart 1759; JOANNES PUNT, die tevens eerste acteur op den Amsterdamschen Schouwburg was, geb. 1711 † 18 December 1779; SIMON FOKKE, geb. 1 Sept. 1712 † 10 April 1784; JAN CHRISTIAAN SEFF, geb. 8 Nov. 1759 † 29 Nov. 1811; REINIER VINKELES, geb. 19 Junij 1741 † 30 Januarij 1816 en HENDRIK LAGEMAN, geb. 1765 † 1816, dei zich echter meer op het graven van gedenkpenningen toelagde.

Beeldhouwers: JOOST JANSZON, geb. 1541 † 8 Nov. 1590, die tevens een bekwaam kaartteekenaar was, en PAUL JOSEPH GABRIEL, geb. 1785 † 31 Dec. 1833.

Niet alleen op het veld der wetenschappen en kunsten maar ook daar, waar het pas gaf 's Lands eer, hetzij in de raadzaal en aan buitenlandsche hoven of op de zee tegen over 's lands vijanden, te handhaven, trof men AMSTERDANKERS aan.

Staatkundigen waren: GERRIT REYNST, † 23 Dec. 1615, als Gouverneur-Generaal van Neerlandsch Indië; CORNELIS PIETERSZON HOOPF † 1 Jan 1626, die onderscheiden malen in zeer moeilijke tijden de burgemeesterlijke waardigheid in zijne geboortestad heeft bekleed; LAURENS REAAL, geb. 22 Oct. 1583 † 21 Oct. 1637, van 1616 tot 1618 Gouverneur-Generaal van Neerlands Indië, ook krijgsman en tevens een bekwaam dichter; HENDRIK BROUWER, † 1643, na eerst Gouverneur-Generaal van Oost-Indië en naderhand opperbeider van West-Indië te zijn geweest; ADRIAAN PAUW, geb. in 1585 † 21 Februarij 1653, als Raadpensionaris van Holland; KAREL REINERSZON † 18 Mei 1633, als Gouverneur-Generaal van Neerlands Indië; GERARD SCHAEP PIETERSZON, buitengewoon Gezant van den Staat te Londen, geb. 1569 † 1654; JOAN MAATZUIKER, geb. 14 Oct. 1606 † 1678 na vijf en twintig jaren Gouverneur-Generaal van Neerlands Indië te zijn geweest; KOENRAAD VAN BRUNNINGEN, geb. 1622 † 20 October 1693, die met roem onderscheidene ambassades heeft waargenomen; DIRK SCHAAP, geb. 1627 † 1702, na in 1673 in gezantschap naar Zweeden te zijn gezonden; JOAN VAN HOORN † 21 Febr. 1711, na ruim vijf jaren het ambt van Gouverneur-Generaal van Neerlands Indië bekleed te hebben; zijn opvolger in dat ambt CHRISTOFFEL VAN SWOLL † 12 Nov. 1718; DANIEL DE DIEU † 23 Junij 1765, na van 1750 tot 1752 buitengewoon Gezant aan het Hof van Rusland te zijn geweest; CORNELIS HOP, die onderscheiden jaren den Staat aan het Fransche hof vertegenwoordigd heeft, geb. 1685 † 14 Julij 1762; GERARD AARNOU HASSELAAR, die, als gezant van den Staat op de vrèdehandeling te Aken, zeer veel tot bevordering van den vrede hielp bijbrengen, geb. 1698 † 8 Julij 1766; ADRIAAN VALKENIER, die van 1757 tot 1741 Gouverneur-Generaal van Neerlands Indië was; de Gouverneur-Generaal van Suriname JAN JACOB MAURITIUS, die zich ook als Nederduitsch dichter heeft doen kennen, geb. 1693 † 21 Maart 1768; EEBERT DE VRY TENNINCK, geb. 22 Dec. 1799 † 27 Junij 1786, die gedurende de 50 jaren, dat hij in de regering zijner geboortestad was, de uitmuntendste blijken van ijver en staatsbeleid heeft gegeven.

Krijgshelden: NICOLAAS RUICHAVEN, die den 23 November 1578, hij eene poging om zijne geboortestad aan de Staatsche zijde te brengen, omkwam; JACOB SIMONZ DE RYK, een der meest beroemde

Bevelhebbers van de Watergeuzen ; JACOB VAN HEEMSKERK , Admiraal , den 25 April 1607 in een gevecht tegen de Spanjaarden gesneuveld ; JOACHIM HENRIKZ. ZWARTENMONT , Admiraal , geb. 1566 † 5 Junij 1627 ; HENRIK CORNELIS LONCK , Admiraal , die in 1629 de stad Olinda in Brazilië veroverde , ABRAHAM VAN DER HULST , geb. 1619 , gesneuveld , als Vice-Admiraal , in eenen slag tegen de Engelschen in 1666 ; ENGEL DE RUITER , Vice-Admiraal , † 1685 ; en CORNELIS SCHRIJVER , Admiraal , geb. 1687 † 16 Mei 1768 ,

Zeevaarders : JAKOB VAN NECK , die twee zeer voordeelige reizen naar de Oost-Indiën gedaan heeft , en JAKOB WILLEKENS , die , in 1624 , de Allerheiligebaai bemagtigde .

Ook aan beroemde vrouwen heeft het Amsterdam niet ontbroken . De voornaamste zijn , onder de Dichteressen ; ANNA ROEMERS VISSCHER , geb. 1584 † 1631 ; hare zuster MARIA TESSELSCHADE ROEMERS VISSCHER , geb. 1594 † Junij 1640 ; CATHERINA QUESTIERS , die zich tevens door boetseer- en schilderkunst beroemd maakte ; CATHERYNE LESCAILJE , geb. omstreeks 1649 † 8 Junij 1711 ; CHRISTINA LEONORA DE NEUFVILLE † 1 April 1781 ; MARIA BOSCH , geb. 1741 † 19 Nov. 1773 ; LUCRETIA WILHELMINA VAN MERKEN geb. 1722 † 19 Oct. 1789 ; SARA MARIA VAN DER WILP geb. 1716 † 1803 ; ANNA MARIA MOENS , geb. 31 Aug. 1776 † Maart 1852 ; en onder de Schilderessen : RACHEL RUISCH , geb. 1664 † 1750 , HENRIETTA VAN PER , geb. 1692 † 3 October 1741 en SARA TROOST . Ook was JOHANNA KOERTEN door hare papieren s n i j k u n s t beroemd . Zij werd geb. 17 November 1650 en † 28 Dec. 1716 .

AMSTERDAM WAS , ZOO ALS WIJ HIER BOVEN GEZIEN HEBBEN , in de derdiende eeuw , reeds tot een tamelijk groot dorp of stadje aangegroeid en vóór het einde dier eeuw bij den naam van AMSTELNEDAMME bekend . Toen het , in 1275 , door FLODIS V , Graaf van *Holland* , met een handvest begiftigd werd , was het in bezit van Heer JAN VAN PERSYN , aan wien men het geschonken had , nadat GYSBRECHT IV , Heer van AMSTEL , door de Stichtenaars geslagen , gevangen genomen en naar Zeeland gevoerd was . JAN VAN PERSYN bleef echter niet lang in bezit van AMSTERDAM , want in 1282 stond hij het aan Graaf FLODIS af , die GYSBRECHT VAN AMSTEL in zijn vaderlijk erfgoed herstelde , hem weder , even als te voren , tot zijnen Geheimsraad , en bovendien tot Ridder van St. Joris benoemde . Toen GYSBRECHT echter , als medepligtig aan het onbrengen van Graaf FLODIS , in 1296 , dit land verlaten had , wil men , dat Amsterdam door de vrienden des vermoorden Graven verwoest zij .

GUIDO VAN AVESNES , omstreeks 1300 Heer van Amstelland geworden zijnde , begiftigde AMSTERDAM met onderscheidene keuren , vrijheden en voorregten , waaronder , naar men gist , ook de stadgeregtigheden geweest zijn . In 1304 moest de stad echter een gestreng vonnis ondergaan , want , omdat zij JAN VAN AMSTEL (vermoedelijk een zoon van den voortvlugtigen GYSBRECHT) , bij den inval van den Utrechtschen Bisschop , WILLEM VAN MECHELEN , binnen hare vesten ontvangen had , werden hare bruggen en muren afgebroken en haar de vrijheid van markten ontnomen , terwijl zij bovendien dubbel gruitgeld betalen moest , hetwelk van de bierbrouwers gevorderd werd . Maar , toen WILLEM III , Graaf van *Holland* , later in het bezit van Amstelland geraakt was , werd het door dezen in 1318 weder voor eene stad erkend en met nieuwe handvesten voorzien .

Gedurende de Hocksche en Kabeljaauwsche twisten hielden de Amsterdammers de zijde der laatsten , en men wil , dat zij tegenwoordig geweest

zijn bij het vernielen der sloten van de Hoeksgezinde Edelen door **WILLEM V**, Graaf van *Holland*, wien zij althans eene belangrijke dienst moeten bewezen hebben, in vergelding waarvan hij hun in 1551 de vrijheid van tollén in Waterland schonk, terwijl zij, den 15 December van dat zelfde jaar, met het voorregt begiftigd werden, om binnen hunne vrijheid te verkoopen zulk bier, als zij goedvonden, in tegenoverstelling van die van Kennemerland, Westfriesland, Amstelland, Waterland en de Zeevang, welken het verkoopen van vreemde bieren, op eene boete van tien pond Hollandsch, verboden werd.

AMSTERDAM, hoezeer den Kabeljauwschen genegen, was eene der eerste steden, die, na dat **WILLEM V** krankzinnig was geworden, zijnen broeder, Hertog **ALBRECHT VAN BEIJEREN**, die den Hoekschen was toegedaan, hulde deed, en het was waarschijnlijk daardoor, dat zij de verandering van regering voorkwam, die, te dien tijde, in andere steden plaats had; ook vindt men niets vermeld van opschudding onder de gemeente, hoedanig in het jaar 1558 elders plaats had, ofschoon wij lezen, dat zij in 1566, door het betalen eener geldboete, met Hertog **ALBRECHT** verzoend moest worden. Inmiddels had de stad zich in 1560 van den tol te Wassenaar en in 1567 van dien te Gouda en Schoonhoven vrij gekocht; terwijl zij, in 1568 van **ALBERT**, Koning van *Zweden*, vrijheid van vaart en handel op Denemarken en Schoonen bekwam; en men mag het als een gevolg daarvan beschouwen, dat **AMSTERDAM**, in dat zelfde jaar, in het Hanzeverbond, getreden zijnde, bij dat verbond als eene stemmende stad, erkend werd.

Op eene dagvaart te 's Gravenhage, in het jaar 1585, werd **AMSTERDAM** de zesde in rang der goede steden in *Holland* genoemd, en twee jaren later ontviag zij van den Hertog de vergunning, om hare stadsvrijheid te vermeerderen met honderd gaarden (d. i. roeden), boven die, welke zij voorheen bezeten had, en zulks ter vergelding van de menige trouwe diensten, die de ingezetenen hem gedaan hadden of nog mogten doen; terwijl aan elk, die binnen deze honderd gaarden woonde, of zich zoude nederzetten, vergund werd dezelfde regten en voorregten te hebben, welke de inwoners tot hiertoe genoten hadden.

Vóór dat Hertog **ALBRECHT**, in 1588, als Graaf gehuldigd werd, ontsloeg hij de Amsterdammers en die van Amstelland van het onderhoud der dijkadje van de Zijpe, verklarende, hen daaraan niet meer te zullen laten dijken, ten ware zulks ook door de andere landen en steden van *Holland* geschiedde. Bij de inhuldiging van dien Hertog, bragt **AMSTERDAM**, in de te dior gelegenheid gedane vrijwillige gift, eene som van 3000 ponden op, waarvoor deze stad zich in alle de vorige handvesten bevestigd zag, en de magt harer regering vermeerderd en uitgebreid werd; terwijl zij de eenwige erfpacht bekwam van de maat van allerlei drooge en natte waren, het regt om de meters daarvan aan te stellen, alsmede de visscherij in 't gouden water buiten de stad, en dat de poorters, wegens misdad, binnen het jaar in regte moesten worden aangesproken. Om den handel op Schoonen meer en meer te bevorderen, gaf de Hertog der stad, in het jaar 1591, vrijheid, om aldaar jaarlijks eenen Consul, of, zoo als men toen zeide, eenen Voogd aan te stellen, en in 1595 onthief hij, onder anderen, **AMSTERDAM** van het Dordsche stapelregt, hoewel Dordrecht onder de volgende Graven middel vond, om dit voorregt weder tot zich te trekken. In 1595 verklaarde **ALBRECHT**,

dat hij, bij het overlijden van DANIEL SAPPÉL, die als Stadsbode diende, en 's Graven knecht genocind werd, ten eeuwigen dage, dat ambt aan de stad zoude afstaan.

Omtrent dezen tijd was de handel der Amsterdammers langs de Ooster- en de Wester-Schelde ook al vrij aanzienlijk, zoo als blijkt uit de overeenkomst, gemaakt met verscheidene Heeren en Vrouwen, wier goederen langs die stroomen lagen, uit kracht waarvan nogtans zeker gelei- en bakengeld voor schepen en goederen betaald werd, hoewel de meeste vervoer naar Brabant en Vlaanderen, in Hamburger en andere bieren en in haring bestond. Hare magt had zich zelfs reeds zoo verre uitgebreid, dat zij, in het jaar 1396, den Graaf tegen de Friezen met eenige groote en 80 kleinere schepen te dienste stond. Twee jaren daarna werden, ten zelfden einde, van AMSTERDAM gevorderd 300 gewapende mannen, 5 timmerlieden, 5 smits en 5 metselaars; ook was er een algemeene omslag van penningen gemaakt, en boven dit alles leverde men uit AMSTERDAM, tot dien togt, 4 groote schepen, in ieder van welke vijf bakovens gemetseld waren, en bij elk dezer schepen een schip met meel; al de haring voor het scheeps- en bootsvolk werd te dier stede ingepakt en geladen, en eindelijk leverde men nog een van de beste koggen met zout beladen. In vergelding hiervan had de stad de eer van onder die steden te zijn, die het verbond van verzoening, tusschen de Friezen en 's Graven zoon getroffen, mede bezegelden. Maar aan den anderen kant kwam haar deze togt duur te staan, door dien, onder anderen, de kogge met zout geladen en gevoerd door GERRIT VAN HEERSEKERK, door storm, met man en muis, verloren ging. Om nu AMSTERDAM in de gemaakte kosten en geleden verliezen te gemoet te komen, verleende ALBRECHT haar, bij brief van 1 October 1398, de vrijheid, om binnen de stad of hare havens accijnsen te zetten op alle goederen, waarop het haar goeddunken zoude; terwijl de gebleven kogge uit 's Graven schatkist werd betaald met 480 Hollandsche schilden (742 guld. 75 cents), welke som gevonden werd, uit de heffing van eene jaarlijksche erfpacht, die de stad voor den Goudschen tol betaalde.

De Friezen, in het volgende jaar, het gemaakte verdrag verbroken hebbende, maakten de stroomen zoo onveilig, dat ALBRECHT vrijheid gaf, om geweld met geweld te keeren; maar toen, in het jaar 1399, eene vloot van AMSTERDAM uitgezeild was, gingen de Friezen nogmaals een verdrag aan, hetwelk zij in het volgende jaar echter weder verbraken. Hierop kwam er verlot, dat alle schepen en goederen het Marsdiep en het Vlie van en naar AMSTERDAM zouden mogen in- en uitvaren, zonder aan eenige belasting onderhevig te zijn, dan alleen aan de Grafelijke tollén, waarvan evenwel de Poorters vrij verklaard waren. Omtrent dezen tijd bekam de stad het voorregt, dat de verkiezing van drie Burgemeesters zou staan aan allen, die Burgemeesters of Schepenen waren of geweest waren. In 1401 verleende Hertog ALBRECHT haar het privilegie, dat geen harer Poorters, uitgenomen de gene, die in hun ambt misdaan hadden, door 's Graven dienstluiden, als Baljuwen, Rentmeesters, Tollenaars en Schouten, wegens eenigerhande breuken, ergens benoorden de Maas, zouden mogen in regte aangesproken worden, dan binnen AMSTERDAM, en voor de bank van Schepenen, ten ware hij, vechtenderhand of gestolen goederen voerende, betrapt werd. Ook zou geen Poorter, die binnen eenige andere vrije stad misdeed, aldaar mogen bezet en bekommerd worden.

Toen de Hertog, in 1402, door den Arkelschen oorlog, in het naauw gebragt werd, bezorgde AMSTERDAM hem, behalve de manschap, die tot het voeren van den krijg vereischt werd, 1800 goede Gentsche nobelen (d. i. 6000 Nederl. guld.) tegen tien ten honderd jaarlijksche rente, waarvoor vele grafelijke goederen en renten aan de stad verpand werden, en daaronder de pacht van het gruitgeld, hetwelk te AMSTERDAM een zeer aanzienlijk deel der Grafelijke inkomsten uitmaakte, aangezien die stad, ingevolge vonnis van het jaar 1304, verplicht was, dit dubbel te betalen. Ook had de stad vrijheid, om voor de opgeschotene penningen lijf- en erfrenten uit te geven. ALBRECHTS ZONN, WILLEM VI, na zijns vaders dood, dezen als Graaf opgevolgd zijnde, verleende AMSTERDAM, tot belooning der diensten, hem door hare ingezetenen, bij het beleg van Hagestein en Everstein bewezen, de vrijheid, om ten haren laste te mogen verkoopen lijfrenten of erfrenten, zoo haar dat oorbaarst dunken zoude; terwijl hij verder de schuld, door haar ter oorzake van het beleg van Hagestein gemaakt, voor zijne rekening nam; verklarende hij, omstreeks dien tijd, de stad tevens vrij van alle marktollen te Woudrichem en te Heusden. Toen WILLEM als Heer van Arkel gehuldigd werd, droeg AMSTERDAM met eenige andere Hollandsche steden er de kosten van; waarvoor zij in 1407 vermeerdering van vrijheid in de visscherij bekwaam; den Schout werd de magt gegeven, om alle breuken te beregten, en de stad verkreeg het voorrecht om alle ambten te begeben.

Inmiddels werd de handel meer en meer uitgebreid, waarvan men, onder anderen, de bewijzen zag in het toenemen van den lakenhandel, die vooral met de lakens gedreven werd, welke men van Calais haalde, wordende, in het jaar 1411, zelfs vijf Waardijns of Opniers over den lakenhandel aangesteld, in welke aanstelling AMSTERDAM, nadat zij in de Grafelijke bede van dat jaar bewilligd had, als in een aanzienlijk voorrecht, bevestigd werd. In dat zelfde jaar vereenigde zij zich met de andere Hansesteden, om de Oostfriezen, die de zee met hunne rooverijen sinds eenigen tijd onveilig hadden gemaakt, met meer magt tegen te gaan. Door de Amsterdammers werden daartoe eene groote hulk, onder het bevel van Schipper JAN GERBITSZONN en een ander vaartuig, een groote ever genaamd, waarover JAN ALBERTSZONN gebod, voorzien met 126 soldaten, onder bevel van KLAAS PIETERSZONN uitgerust, welke schepen zich bij de Vloot voegden, die de sloten, waar de zeeschuimers zich onthielden, gingen belegeren. Acht dezer sloten werden verneesterd; eenigen daarvan geslecht en de overigen aan KENO TEN BROEKE afgestaan, op voorwaarde, van daarin nimmer zeeroovers te laten nestelen. Van ERIK, Hertog van Saksen, bekwamen de Amsterdammers, in 1414, de vrijheid, om in Saksen, Engeren en Westphalen te handelen, mits zij aldaar dezelfde tolgelden als te Hamburg betaalden.

Het bestand, voorheen door Hertog ALBRECHT met de Friezen getroffen, was naauwelijks ten einde, of die van Westergoo overroempelden Staveren. De Friezen zonden hierop Afgevaardigden naar AMSTERDAM, alwaar een dag tot eene algemeene bijeenkomst beraamd werd, op welken aldaar een bestand werd getroffen, dat drie jaren duren zoude en den 1 Augustus 1414 inging.

De Schotten, met welke omtrent dezen tijd ook al eenige handel gedreven werd, kregen in het jaar 1416 in den zin, om te beproeven, of zij door rooverij meer voordeel, dan door eenen wettigen handel, konden behalen; waardoor AMSTERDAM ook niet weinig nadeel werd

toegebragt. Naauwelijks echter was de stad gemaagtigd, om de kapers te mogen aanvallen en opbrengen, terwijl aan de Regering het regt gelaten werd, om daarover uitspraak te doen, of dit stont bestaan werd gestuit, en Graaf WILLEM, die zich toen juist in Engeland bevond, ging aldaar een verdrag van koophandel met de Regering van Schotland aan. Omtrent te dien zelfden tijde sloot de Graaf een ander verdrag met de Heeren van Egmond en IJsselstein, tot welks nakomning zich, onder andere steden, ook AMSTERDAM verbond, op de belofte dat de Graaf haar deswege schadeloos zoude houden, belastende de stad zich, bij die gelegenheid, met eene schuld van 13,000 Fransche schilden (27,300 Nederl. guld.) ten behoeve van den Heer van EGMOND.

Toen Graaf WILLEM, voor zijne eenige dochter, de in de geschiedenis, door hare ongelukken, beroemd geworden JACOBA VAN BRIJEREN, begon te zorgen, om haar de opvolging in het grafelijk bewind te verzekeren, bewilligde AMSTERDAM niet alleen in hetgeen door den Graaf te dien opzigt bepaald werd, maar deed ook, na zijnen dood, den 31 Mei 1417, hare beloften gestand, door zich, met eene lijfrente, ten behoeve van de Gravin, te belasten; die, tot erkentenis, den Burgemeester IJSSBRAND HEINEN tot haren Wisselaar aanstelde, even als hij zulks van haren vader geweest was, en den Schout THYMAN HENDRIKS, die in 1414 reeds Burgemeester geweest was, in zijn ambt bevestigde. Zoo te AMSTERDAM als elders waren de Hoeksgezinden door haren vader zoodanig begunstigd en verheven, dat de andere partij schier geheel gefnuikt scheen; maar, bij de geschillen, die er gerezen waren tusschen Hertog JAN VAN BRIJEREN, verkoren Bisschop van Luik, en zijne nicht VROUW JACOBA, zochten de Kabeljaauwschen bescherming bij den eerstgenoemden, die hen met open armen ontving. JACOBA, nu beginnende te vreezen, dat AMSTERDAM, hetwelk hare zijde hield, even als Rotterdam, door 's Hertogs volk, dat reeds in Amstelland begon te stroopen, mogt overmeesterd worden, zond eenige manschappen naar die stad; daar die echter te gering in aantal waren, om eenen aanval van buiten of beroerte van binnen tegen te gaan, veranderde de Hertog, in strijd met de privilegien, aldaar in 1419 de Regering, daarin alleen leden van de Kabeljaauwsche partij plaatsende. Door deze verandering nu meester van de stad zijnde werd hij door haar bijgestaan in den oorlog tegen die van Utrecht en Amersfoort, die de Hoeksche partij toegedaan waren; gedurende welken oorlog de Amsterdammers, op den 1 October 1420, door de Utrechtschen, die zich in eene hinderlaag geplaatst hadden, met achterlating van meer dan 250 man, zoo aan dooden als krijgsgevangenen, al vlugtende naar de stad gedreven werden. Ter vergoeding van welke nederlaag de Hertog dien van AMSTERDAM, den 18 Januarij 1421, eenige nieuwe regten en vrijheden toestond, onder welke ook was de tolvrijheid voor allen, die tot poorters zouden worden aangenomen. De Amsterdammers waren intusschen ook op middelen bedacht, om zich over deze nederlaag op die van Utrecht te wreken, rustende te dien einde eenige schepen uit, waarmede zij de Eem bezetteden, en alsoo de Utrechters en Amersfoorders, die langs die rivier hunnen meesten toevoer bekomen moesten, niet weinig in verlegenheid bragten. De vijandelijkheden eindigden echter eerst twee jaren later, met een verdrag, dat onder anderen ook door de stad AMSTERDAM bezegeld werd.

Het jaar 1421, dat de Amsterdammers in de kosten van eene sanmerkelyke uitrusting ter zee gewikkeld had, was hun ook in een ander opzigt nadeelig; want op den 23 April van dat jaar werd een derde gedeelte der stad, door eenen fellen brand, in kolen gelegd,

bij welke ramp, behalve een aantal andere gebouwen, een gedeelte van de Nieuwe kerk, het Raadhuis, het H. Geest gasthuis, de kapel der H. stede, nu de Nieuwezijds kapel, en het Begijnhof eene prooi der vlammen werden.

In het jaar 1424 bewerkten DIRK HOLLAND, Oud-Burgemeester van AMSTERDAM, en JAN JAN HEINENSZON, Schout der stad, een verdrag met de Friezen, waarbij dezen den Hertog van Beijeren voor Hoer erkenden; zelfs ging AMSTERDAM toen zoo ver, dat zij andere steden aanmaande, om de Gravin te verlaten, en, zoo als zij het uitdrukte, de goede partij te kiezen, tevens sterk arbeidende, om FILIPS VAN BOURGONDIË als Ruwaard te doen erkennen, ten loon waarvan die Vorst, even als JAN VAN BEIJEREN, alle de vroeger aan de stad verleende voorregten vernieuwde.

Later togen de Amsterdammers, nevens die van Rotterdam en andere steden, uit, om Schoonhoven, dat de zijde van JACOBA hield, en Gouda, waar die Vorstin zelve zich bevond, te belegeren. In de beide gevechten bij Alphen leden zij de nederlaag, terwijl zij in het eerste hunne banier verloren, en, na het tweede, zes of zeven hunner aanzienlijkste Poorters, die krijgsgevangen gemaakt waren, afstand deden van hun poorterschap, om de belangen der Gravin te omhelzen. Hoezeer de stad door deze verliezen gedrukt en nog bovendien door de Kennemers en Stichtenaars bedreigd werd, bleef zij hardnekkig bij de partij, die zij gekozen had.

In de eerste bede, die FILIPS VAN BOURGONDIË, in naam van den Graaf, deed, moest AMSTERDAM tot haar aandeel 3000 schilden van 15 stuivers (of 2250 gulden) opbrengen, en hierop was de stad nog 100 schilden (of 75 gulden) schuldig, toen er eene tweede bede uitgeschreven werd, waarin zij 2835 schilden (of 1899 gulden 75 cents) betalen moest, doch daarentegen schonk FILIPS aan de stad, nadat deze den eed van getrouwheid aan hem afgelegd had, het voorregt van ongehouden te zijn om rekening of verantwoording te doen van de inkomsten der goederen van diegenen, welken gedurende deze oneenigheid, de stad ontzegd was, of die ze verlaten hadden; gevende FILIPS haar de vrijheid, om daaruit de kosten van den oorlog te bestrijden. Voorts schonk hij haar de tweejarige bede, voorheen door de dorpen van Kennemerland, West-Friesland en Waterland aan zijne nicht toegestaan, met het regt, om, ingeval eenigen dezer dorpen achterlijk mogten blijven, daarvoor de personen en goederen te mogen aanslaan en bekommeren.

In het beleg van Calais, dat FILIPS in 1436, toen hij met Frankrijk in oorlog was, ondernomen had, maar dat vruchteloos afliep, werd hij weder door AMSTERDAM met geld, manschap en schepen ondersteund.

In het volgende jaar werden de Amsterdamsche koopvaarders door de Oosterlingen of Oostzeesche Staten, met welke men in twist geraakt was, genomen, opgebragt en verbeurd verklaard, zoodat men genoodzaakt werd met hen in onderhandeling te komen. Toen deze echter zonder gevolg bleef, gaf FILIPS aan de Staten bevel, om nieuwe schepen aan te bouwen, waartoe AMSTERDAM vier baardsen met hun toebehooren leveren moest. De geheele vloot, onder bevel van KLAAS DE GREBBER en AREND JACOBSZON, als Kapiteins, waartoe zij door AMSTERDAM waren aangeprezen, in zee gestoken zijnde, behaalde vele voordeelen op de Oosterlingen, waarop het in het jaar 1441 tot een tienjarig bestand kwam. Gedurende dezen oorlog waren er 23 schepen van Pruisen en Lijfland genomen, maar nu werden de Amsterdammers beschuldigd

zich in het nemen en deelen van den buit tegen de grafelijkheid en hare regten vergrepen te hebben, waarom **IZABELLA**, echtgenoot van Hertog **FELIPA**, die, gedurende het afwezen van haren gemaal, deze landen bestuurde, beval, dat alom in het grafelijk gebied de personen en goederen van deze stad zouden worden aangetast, zonder dat men weet, hoe het daarmede verder is afgeloopen.

In de maand Januarij 1444 vonden **LODEWIK VAN MONTFOORT** en **GYSBERT VAN VIANEN**, als Raadsheeren van den Graaf te **AMSTERDAM** zijnde, ten einde de jaarlijksche vernieuwing der Wethouderschap te doen, de stad vol beweging, dewijl ieder zijn best deed, om aanhang onder de burgerij te krijgen, waaruit een openbaar oproer ontstond, aan hetwelk sich zoowel Leden der Regering als anderen schuldig maakten, want onder de 40 personen, welke daarom naderhand ten hove gedagvaard werden, waren 18 Leden van de Regering; maar de Gemagtigden van den Hertog troffen den 2 Februarij een verdrag, dat door beide partijen getoekend werd en ten gevolge waarvan de nieuw aangestelde Regenten uit beide partijen genomen werden. De Hoekschen, hiermede echter niet te yreden, wisten te bewerken, dat, op het einde van dit jaar, **REINOUW** en **GYSBRECHT VAN BAKKERODE**, met een aantal soldaten, bij nacht, in de stad kwamen, om met hunne hulp, de Kabeljaauwschen de stad te doen ruimen; deze, zich dus onverhoeds overvallen ziende, begaven zich naar Haarlem, alwaar die van hunne partij het spel meester waren, en de Hoekschen even zoo behandelden. De geheele Regering was nu Hoeksgezind en **IZABELLA** schein daarmede vergenoegd. Maar in de maand November 1446 kwam de Hertog met eenige krijgsmagt in de stad, en deed weder alle de Hoeksgezinden de stad ruimen, en besloeg hen in zware geldboeten, terwijl de vorige Regenten weder hersteld werden.

De stad kreeg in 1449 eenige moeilijkheden met die van Brugge, welke de klagten vernieuwden, die voortijds door die van Pruisen gedaan waren; zij beschuldigden namelijk de Amsterdammers, dat deze hunne schepen hadden doen aantasten, en van hunne goederen berooven. De Regering, die hier over, in naam van de stad, gedagvaard was, wist zich zoo wel te verdedigen, dat zij, in het volgende jaar, door het hof werd vrijgesproken, waartoe waarschijnlijk ook de daarop volgende oorlog met de Gentenaars aanleiding zal gegeven hebben. De dienst, door de stad, bij dezen oorlog, aan den Hertog bevozen, werd wederom met onderscheidene voorregten beloond.

AMSTERDAM zoude alzoo nog met meer luister het hoofd hebben opgestoken, ware de stad niet weder door eenen fellen brand geteisterd, die in den nacht tusschen den 23 en 24 Mei 1452 ontstaan was, en bijna de halve stad in de asch legde. Ter vergoeding van de hierdoor veroorzaakte schade, verkreeg de stad vrijverklaring van haar aandeel in de tienjarige bede; wordende zij in den brief, waarbij haar zulks verleend werd, door den Hertog de voornaamste koopstad van **HOLLAND** genoemd. Spoedig werd de herbouwing ondernomen, waartoe die van Utrecht veel bijbragten, dan de bemuring der stad bleef, volgens voorwaarde, door den Hertog, bij het ontslag der bede, op 50 jaren bepaakt, al dien tijd achter.

Toen **LODEWIK de XI**, Koning van Frankrijk, in 1461, aan de Nederlanders de vrije vaart in zijn rijk verleend had, maakten de Amsterdammers daar wel het meeste gebruik van, en deze vaart, ofschoon meer dan eens door opvolgende oorlogen gestremd, is altijd van veel aanbelang gebleven.

Bij de inhuldiging van **KAREL de Stoute**, die zijnen vader **FRANZ I**, als Graaf van Holland, in 1469 opvolgde, beloofde deze aan de Afgestaanigden van **AMSTERDAM**, dat hij de stedelijke privilegien eerder zoude vermeederen dan verninderen; maar hij vorderde levens eene bede, waarin **AMSTERDAM** op 2875 schilden van 15 stuivers (of 2186 guld. 25 cents) geschat was; bij deze drukkende geldvordering, werden de stad en hare ingezetenen nog met eene zware pestziekte bezocht.

Ten voordeele der Amsterdammers werd in dit zelfde jaar eene overeenkomst gemaakt met die van Zwolle, over den Bisschoppelijken tol, dien men daar in pacht had; en in 1470 werd het regt van arne, hetwelk betaald werd van erfenissen, die aan buiten de stad wonende personen ten deel vielen, met die van Deventer vernietigd, zoo als in het vervolg met de meeste steden en landen plaats had.

De Graaf, ondertusschen met de voorheen gemelde bede nog niet toekomende, gaf vrijheid, om ten zijnen behoeve, in 1472, lijf- en loventen in Holland te verkoopen, en verpandde daarvoor, te Amsterdam, de inkomsten van het schoutsambt, hetwelk toen jaarlijks 450 pond van 40 grooten (of 450 guld.) opbragt, alsmede een stuk lands, waarvan 186 ponden (of 186 guld.) kwamen, en de sluis te IJpsloot, die 87 ponden (of 87 guld.)'s jaars opbragt. Alle deze zware sommen strekten ter goedmaking van den oorlog, waarin **KAREL** met Frankrijk gewikkeld was. Daarbij moesten er, in het jaar 1474, ook schepen zijn, ter vervoering van manschappen naar het leger. **AMSTERDAM** leverde, gedurende 49 dagen; daartoe 2 baardsen, en in het volgende jaar, toen er ook manschap moest zijn, ten dienste van het beleg van Nuits, trokken eenige Amsterdamsche schutters, onder het bevel van den Hoofdman **HENDRIK JANSZON AKKERMAN** derwaarts, en toonden, bij menigen uitval, hunnen moed en hunne bekwaamheid. Maar zoodra **KAREL** genoodzaakt was, dit beleg op te breken, ondervonden de Zeehandelaars het nadeel van de Fransche kapers. De regering nam spoedig met die van Noord-Holland in overleg, wat hier tegen best konde ondernomen worden, en aan **AMSTERDAM** werd grootendeels het uitrusten der oorlogschepen toebetrouwd. De Noordhollandsche watersteden werden, zonder eenige kennisgeving van den Graaf, binnen **AMSTERDAM** beschreven, en er werd eene ordonnantie op den oorlog ter zee beraamd. Men benoemde Admiralaals en Vice-Admiralaals, en deed de Vloot, sterk 24 wel gewapende en bemande schepen, tot convooi der koopvaardij-schepen, 86 zeilen uitmakende, in zee stekend. **KLAAS ROBLENSOON**, gebood als Admiraal over de geheele Vloot, die de uitreise gelukkig volbragt; maar op de thuisreize, zich niet zoo dicht bijeenhoudende, geraakte het grootste deel, met zout geladen, in handen der Franschen, waarbij **AMSTERDAM** en **HOORN** het meeste nadeel leden. Ter meerdere drukking kwam hierbij een nieuw verschil met Denemarken, over de tollén, die Koning **CHRISTIAAN I** gedurende den Franschen oorlog verhoogd had. Men zond dus eenen Gezant derwaarts, en men vernederde zich zoo verre, dat Burgemeesteren, bij de onderteekening van den brief, schreven: *Use ootmoedige en arme stede van AMSTERDAM*, Ook was de stad, te dien tijde, in eenen toestand, dat deze titel in waarheid op haar konde toegepast worden; want de geldmiddelen waren ten behoeve van den Hertog gebezigd, zoodat de regering zich genoodzaakt zag, ter goedmaking van alle zware uitgaven, de accijnsen op de levensmiddelen te verhoogen; bovendien leden de kooplieden zware slagen, en eene menigte aanzienlijke personen verliet de stad. Om dit echter voor te komen, werd bepaald, dat niemand met der woon

naar elders mógt vertrekken, zonder zijn aandeel in de stads schulden betaald te hebben. Daarbij was de stad zoo uitgeput, dat de uitgetrokken manschappen hunne betaling niet konden bekomen vóór in het volgende jaar 1477.

Daar de inbreuken, welke FILIPS VAN BOURGONDIE en KAREL de Stoute op de stedelijke voorregten gemaakt hadden, weder geheeld werden, doordien MARIA VAN BOURGONDIE, nadat zij haren vader, Hertog KAREL, was opgevolgd, het Groot Privilegie verleende, bewam AMSTERDAM ook weder het bijzondere voorregt, om een dubbel getal Schepenen te benoemen, hetwelk door Hertog KAREL onderscheidene maalen verkracht was. Na alzoo voor de handhaving der voorregten van de stad te hebben gezorgd, strekte zich de vlijt der Regering ook tot hare veiligheid uit; waartoe zij zich van het Slot te Muideren verzekerde, terwijl zij, om de rust van binnen te bewaren, lieden van beide de partijen in de regering aanstelde. Tevens was men voor de veiligheid ter zee bedacht en hiertoe werd er te AMSTERDAM eene vloot van 55 schepen uitgerust, die de Fransche vloot noodzaakte naar hare havens terug te keeren, en die, door het nemen van eenige Fransche schepen, de kusten van Frankrijk zoodanig verontrustte, dat dit rijk zich genoodzaakte zag een bestand aan te gaan. Almede bevonden zich de Amsterdammers bij het beleg van het slot te Schagen, waartoe de Stadhouder van Holland, WOLFFERT VAN BORSSELEN, zich verplicht zag, ten einde ALBERT, Heer van Schagen, tot rede en onderdanigheid te brengen.

Na de inhuldiging van MARIA VAN BOURGONDIE en MAXIMILIAAN, Aarts-hertog van Oostenrijk met wien zij inmiddels gehuwd was, welke te AMSTERDAM in April 1478 plaats had, bezwoer MAXIMILIAAN wel alle de stadsvoorregten, die, zoo door zijne voorzaten als door zijne gemalin, aan de stad verleend waren en daaronder het Groot Privilegie, maar bragt de stad daarentegen ook in de verplichting, om ten behoeve van Vrouw MARIA, ter somma van 3300 ponden van veertig groot (nuttmakende even zoo vele guldens van ons tegenwoordig geld), lijfrenten te verkoopen, waarvoor de grafelijke inkomsten van Wieringen, tegen den penning elf, door den Hertog verpand werden; terwijl zij bovendien nog haar aandeel moest dragen in eene buitengewone bede van 60,000 Filipsschilden (of 50,400 guld.)

Doordien Gelderland weigerde om MAXIMILIAAN en MARIA te huldigen, ontstond er in 1479 een oorlog, die allernadeeligst voor de stad was, en het eerst tusschen de Amsterdamsche en Harderwijksche visschers gevoerd werd, waardoor AMSTERDAM zelfs met Enkhuizen en Hoorn in moeilijkheden geraakte, welke evenwel, om het algemeen belang, spoedig vereffend werden. Gedurende den Gelderschen oorlog, die, in het jaar 1481, met de inhuldiging der Landvorstin, eindigde, deed MAXIMILIAAN weder eene bede van 80,000 Filipsschilden (of 67,200 guld.) in het jaar, gedurende den tijd van acht jaren, waarin AMSTERDAM, na het bedingen van eenige voorregten, bewilligde.

DAVID VAN BOURGONDIE, vijf en vijftigste Bisschop van Utrecht, door de Utrechtenaars genoodzaakte zijnde de stad te ruimen, en te Wijk bij Duurstede zijn verblijf te nemen, riep de Amsterdammers te hulp, die in 1479 zich van het Slot te Abcoude meester maakten. Utrecht was nu de eenige stad, die de Hoeksche zijde hield, waaruit men ligtelijk voorzien kon, dat de onlusten met die stad eerlang tot heviger dadelijkheden zouden uitbarsten, dies men te AMSTERDAM alle voorzorgen nam, tegen eenen aanval van die zijde; onder anderen begon men in 1481 de stad te versterken, terwijl men schikkingen beraamde op de

verdeeling der wachtplaatsen voor de schutterij. In den nacht, tusschen 9 en 10 December 1481, werd Naarden door de Utrechters bij verrassing ingenomen, maar het berigt, dat de Amsterdammers met die van Muiden en Weesp in aantogt waren, om Naarden te herneemen, was genoegzaam, om hen, na het vorderen van 14,000 gulden brandschatting, de vlugt te doen nemen; maar achterhaald wordende; moesten zij een gedeelte van den buit en eenige medegenomen gijzelaars achterlaten. Geen minder voordeel behaalden de Hollanders op de Stichtenaars bij Westbroek, alwaar deze laatsten geheel verslagen werden en hunnen wimpel of banier in den steek lieten, die ten teeken der overwinning in de Oude kerk te AMSTERDAM werd opgehangen. In het volgende jaar gingen de Utrechtschen nog al voort met de stad te bedreigen, waarom in de maand Augustus bevolen werd, dat alle zeeschepen, die vóór de palen lagen, van daar moesten vertrekken, om plaats te maken voor anderen, die de stad dacht bijeen te brengen. Ook werd aan de Rijn- en andere schippers gelast, zich naar Muiden te begeven, om het volk, dat MAXIMILIAAN bijeen verzameld had, naar Sparendam over te voeren, terwijl de Schutters bevel kregen; om den 6 September, met hun harnas op de plaats (den Dam) te komen, om, als de steeklok luidde, scheep te gaan en de banier te volgen, op verbeurte van lijf en goed. Deze, uitgevaren en op de hoogte van den Eem gekomen zijnde, bemagtigden twee Utrechtsche schepen, het éene geladen met koorn, het andere met salpeter, buskruid, steenen klooten en pijlen, ter waarde van 2000 Rijngulden. Deze oorlog eindigde in 1483 wel met een verdrag, maar men gebruikte echter de voorzorg, om de sloten te Vreeland en te Abcoude in pandschap te houden, alzoo de Bisschop buiten staat was, om de bepaalde som te voldoen. MAXIMILIAAN, die inmiddels, na het overlijden zijner gemalin, als Ruwaard en voogd van zijnen oudsten zoon, het bewind in handen gekregen had, liet dan ook de beide genoemde sloten zoo lang onder stads bewaring; waarop die van Abcoude in 1484 den eed van getrouwheid aan Burgemeesteren deden.

MAXIMILIAAN, in 1485 tot Roomsche Koning verkoren zijnde, kwam AMSTERDAM bezoeken, waar hij met de Regering eene nieuwe ordonnantie op de scheepvaart maakte en tevens de middelen beraamde, om de Vlamingen, die hem het regt van voogdijnschap over zijnen zoon wilden betwisten, te water aan te vallen. Na het vertrek van MAXIMILIAAN ontdekte men; dat de Hoekschen, die nu buiten allen bewind waren, gedurende de Vlaamsche onlusten, eenen aanslag tegen de stad in den zin hadden; daarop werd de schutterij in zes wijken verdeeld, in elke wijk eene verzamelplaats vastgesteld, en alle de schepen, die in winterlaag lagen, binnen gehaald.

MAXIMILIAAN, in 1488 door die van Brugge binnen hunne muren gevangen gehouden zijnde, zag zich niet zoodra in veiligheid, of hij trachtte zich over dezen hoon te wreken, waartoe ALBERT, Hertog van Saksen, hem met een leger te hulp kwam. Tot betaling van dit leger moest ook AMSTERDAM het hare bijdragen, waartoe zij erfelijke rente verkocht, en van onderscheidene personen 10,240 pond van veertig grooten (zijnde even zoo veel gulden van ons tegenwoordig geld), tegen den penning 16 ontving; MAXIMILIAAN ontving daarvan zelf, 9600 pond, en de overige 640 werden, op zijn bevel, uitgekeerd aan Mr. HENDRIK WOLFAARDS, die hem eene dergelijke somme op het baljuwschap van Amstelland, Waterland en de Zeevang geschoten had. Ter vergoeding hiervan werd aan de stad beloofd, dat zij genieten zou de grafelijke

inkomsten, als 200 pond van de gemelde baljuwschappen, 550 penden van de sluis te Grootenbroek en 50 pond van die te Medemblik; maar, ofschoon daarvan goede brieven gemaakt waren, kon de stad de inkomsten van die twee gemelde sluizen nimmer bekomen.

Tc dezen tijde leden de kooplieden zware verliezen door de roofzucht der Engelschen, die niet nalieten, ofschoon het vrede was, hunne schepen te nemen en te berooven. Men kreeg nogtans de voornaamste roovers in hechtenis, maar er bevonden zich te AMSTERDAM lieden, die trouwloos genoeg waren, om de gevangenis te openen en de roovers op vrije voeten te stellen.

Nadat Rotterdam, in den nacht van 19 November 1488, door de Hoekschen, onder Jonker FRANS VAN BREDEBROEK, ingenomen en het Slot te Woerden mede door de Hoekschen, onder JAN, Burggraaf van Montfoort, bevestigd was, werd in Januarij des volgenden jaars, op bevel van MAXIMILIAAN, te Leyden eene algemeene dagvaart der steden beschreven, waarop die van Dordrecht, Gouda, Brielle, Haarlem, Leyden en AMSTERDAM overeenkwamen, dat de vier eerst gemelde steden, de stroomen zouden sluiten en de anderen, wier Poorters waren uitgetrokken, Schiedam bewaren, voor welke stad de Hoekschen dan ook het hoofd stieten. AMSTERDAM werd, voor de dienst in dezen betoond, begiftigd met het voorregt, dat haar vang- en handregt tot op 1000 roeden uitgebreid werd, terwijl haar tevens vergund werd, om ten eeuwigen dage de Roomsche koninklijke kroon boven het stadswapenschild te mogen voeren.

Om de Hoekschen te temmen besloot MAXIMILIAAN in 1490 tot de belegering van het Slot te Montfoort, dewijl de herovering van Woerden, waaraan AMSTERDAM grootelijks gelegen was, daarvan afhing. Om dit met kracht door te zetten, werd bij den Raad der stad besloten, om 12,000 Andriessguldens bij leening op te nemen, ter uitrusting van eenige schepen van oorlog. Toen werden Montfoort en Woerden gewonnen, en Sluis, de eenige verblijfplaats der Hoekschen, later ook ingenomen zijnde, werd hiermede een einde gemaakt aan den langdurigen tweespalt der Hoekschen en Kabeljauwschen.

FILIPS II, in 1494 de regering van zijnen vader MAXIMILIAAN, die inmiddels Keizer geworden was, overgenomen hebbende, beroofde de stad wel van hare voorregten, maar onthief haar niet van de schulden, die gedurende het bewind van zijnen grootvader en vader gemaakt waren, zoodat er niets anders op was, dan nieuwe belastingen te heffen, die toen meer bezwaarden dan vroeger; want de stad had geene andere inkomsten, dan hetgene van de belastingen, de waag, de wijaccijs en de paalkist kwam, maar uit dit laatste moesten weder de kosten tot onderhoud van bakken en zeetonnen benoodigd, goed gemaakt worden; nogtans werd door FILIPS het Baljuwschap van Amstelland in pandschap gesteld, gelijk dan Burgemeesteren aldaar eenen Baljuw aanstelden.

Ondertusschen nam de Amsterdamsche koophandel en zeevaart, te midden van den oorlog, toe. In het laatst van 1497 kwam er onder anderen een groot getal van koopvaardijschepen met velerlei waren vóór de stad aan. Voorts blijkt de aanwas van den koophandel der stad in het Noorden, uit een privilegie van JAN II, Koning van Zweden, Dénemarken en Noorwegen, den 26 December 1498, gegeven, waarbij hij aan de stad AMSTERDAM en aan de gemeene Hollandsche steden, die hem gemagtigden hadden toegezonden, vergunde, twee derden van hunne gestrande goederen te mogen naar zich nemen.

mits bergloen en kosten betalende; terwijl hij den volgenden dag de stad AMSTERDAM in het bijzonder nog den vrijen handel op Noorwegen, met name op de stad Bergen, toestond.

Bij den oorlog, die in 1504 met de Gelderschen uitgebarsten was, hadden AMSTERDAM en de Noordhollandsche steden, onder bevel van PIERRE VAN LEEUWAARDEN, eene vloot gereed gemaakt, die op de Zuiderzee kruiste, en omtrent den Eem lag. Toen de Gelderschen, waarbij zich een groot getal visschers van Harderwijk gevoegd hadden, op de Amsterdammers afkwamen, zakten de Hollanders, die niet genoegzaam van krijgbehoefte voorzien waren, af, tot op de hoogte van het Slot te Muiden, van waar zij een klein vaartuig naar AMSTERDAM zonden, om buskruid te halen; eer dit echter terug kwam, had de vloot het anker geligt, en was naar Waterland gestovend, op welk gewest de Gelderschen het gemunt hadden. Het vaartuig met buskruid kwam ten laatste bij de vloot, en toen had men gaarne de Waterlandsche visschers, die zich hier omstreeks in zee bevonden, aan boord genomen, ten einde de manschappen te versterken, maar dezen gingen door, zoodra de vijand in het gezigt kwam. Op de hoogte van Marken werd het eerste vijandelijke schip aangetaast; gedurende het gevecht werd de vloot door de Monnikendammers, die er met kleine vaartuigen naar toe roeiden, versterkt. Lang duurde het, eer de strijd beslist was. Maar, toen twee of drie van de grootste Geldersche schepen zich een weinig van de vloot verwijderden, ten einde een Frieschen koopvaarder te bemagtigen, gelukte het aan de Hollanders de overwinning te behalen. Zij maakten hier vele gevangenen, die men, nit vrees voor de kosten van hun onderhoud, noch te Monnikendam, noch te Muiden, noch te AMSTERDAM wilde ontvangen; maar JAN BENNING JANSZON, Schout dezer laatste stad bragt te weeg, dat men de meesten op hunnen eed ontsloeg, anderen betaalden hun losgeld, en de schepen der Gelderschen, die het geluk hadden te ontsnappen, liepen met eenen gunstigen wind naar huis. Vóór dat het jaar 1504 geëindigd was, maakten de Gelderschen zich weder tot eenen nieuwen togt op de Zuiderzee gereed; waarom men te AMSTERDAM ook wederom bezorgd was voor overrompeling, en daartegen alle voorzorgen in het werk stelde. Zoo werd er door de regering bevolen, dat de Lastaadje (nu de Geldersche kade), waartoe veel hout lag, geheel en al moest ontruimd worden; dat men alle waterschepen zoude zeilvaardig maken; dat alle ruiters, in stads soldij staande, zich gereed moesten houden, om te kunnen schep gaan; en dat niemand, na het luiden der boevenklok, die ten 9 ure des avonds begon, zonder lantaarn op straat mogt komen; maar dit maal kwam men met den schrik vrij.

In 1505 werd het verbod van uitvoer van granen weder ingetrokken, en de stad ontheven van de grafelijke tollén te Wezel, Keulen en Venlo; terwijl zij ook in het genot van onderscheiden voorregten hersteld werd.

In het jaar 1507 kreeg AMSTERDAM nog eenige nieuwe voorregten van CHRISTIAAN Koning van Denemarken, die zeer ten voordeele van den koophandel strekten, daar ook het regt van exue, voor gestrande of verongelukte schepen en goederen, vernietigd werd.

De Gelderschen in 1508 het gemaakte bestand verbroken hebbende, stelden de Amsterdammers weder alle de vorige behoedmiddelen te werk, men beraamde zelfs een ontwerp tot het afbreken van eenige huizen, en toen Muiden en Weesp in handen van den vijand gevallen waren, onderging de gehele Lastaadje dit lot. Sommigen verhalen, dat de

Gelderschen , te dezen tijde , eenen aanval deden op het Roodde blokhuis, zijnde een gebouw , dat op palen stond , aan de toenmalige Haarlemmerpoort , doch , dat zij zoo wel ontvangen werden , dat zij met schande terug weken. Vast gaat het , dat KAREL VAN GELDER in het jaar 1508 eenen Priester naar AMSTERDAM zond , om de stad op te eischen en de regering te vergen , dat zij hem voor Heer aannamen. Hij bekwam tot antwoord , dat de stad den Koning FILIPS trouw gezworen had , die zij , zijne kinderen , houden wilde , en dat de burgerij nog niet in zulk eene engte gebragt was , dat het haar gelustte van Heer te verwisselen. Intusschen wappende men zich tegen eenen nieuwen aanval , en werd al , wat buiten de St. Antoniepoort stond , afgebroken , ja zelfs de Doelen der handboogschutters , toen een prachtig gebouw , staande buiten die poort. Ook hood men mannelijken tegenweer , toen de vijand tot tweemaal toe eenen vergeefschen aanval op de schans aan de IJesloot beproefde. Na het mislukken van den tweeden aanval , liepen de Geldersche vlugtelingen eene bende Amsterdamsche poorters , onder het geleide van REINER MOSTERD , in den mond , zoodat vele hunner werden gevangen genomen en op St. Olofspoort gezet werden.

Den 15 October 1508 leed de stad veel door eenen zwaren storm en watervloed , welk onheil haar bedacht deed zijn , om in het volgende jaar bij MAXIMILIAAN aan te houden , dat haar het opzigt over den Muiderdijk werd afgestaan , zoo als geschiedde.

De oorlog met de Hansesteden , die in 1510 ontstond , en inwelken de stad , om haar belang bij den koophandel , deel moest nemen , werd wel spoedig , door middel van een bestand , ten einde gebragt , maar de stad had daarbij evenwel veel schade geleden.

De Gelderschen , met wien men nu weder in oorlog geraakt was , kwamen van Utrecht voor AMSTERDAM , staken de Lastaadje , benevens 21 schepen , die in de Oude Waal lagen , in brand , en trokken toen weder af. Na dezen overval werd gelast , dat de poorters , des avonds te zes uur , ter wacht moesten komen , en op zestien plaatsen rondom de stad de wacht houden. Hertog KAREL VAN GELDER , in het jaar 1514 , in Groningen gehuldigd zijnde , bemagtigde eenige steden in Friesland. Om hem te keer te gaan , kwam Hertog JORIS VAN SAXEN te AMSTERDAM , ten einde zich daar van voorraad te voorzien , maar vóór Hoorn komende , werden de voorraadschepen door de Friezen bemagtigd. De Saxische Hertog , niet bestand zijnde tegen de Gelderschen , droeg al zijn regt op Friesland aan den Graaf van Holland over , die hierdoor , in 1515 , weder met de Gelderschen in oorlog kwam , waardoor groot nadeel werd toegebragt aan den Amsterdamschen koophandel , welke in 1518 niet minder te lijden had van de zeeschuimerijen van GROOTE OF LANGE PIET , welke de Zuiderzee onveilig maakte , terwijl onderscheidene schepen die te AMSTERDAM te huis behoorden , in de Zond aangehouden werden , op last van Koning CHRISTIAAN , die zich van dat middel bediende , om de betaling te krijgen van de sommen , welke hem toegelegd waren , als bruidschat , bij gelegenheid van zijn huwelijk met ISABELLA VAN OOSTERRIJK , eene zuster van den toen regerenden Graaf KAREL II , als Duitsch Keizer meer onder den naam van KAREL V bekend. Te dezer gelegenheid verbond AMSTERDAM zich tot de betaling van 45,300 guld. , op voorwaarde van die te mogen korten op de ingewilligde bede van 80,000 pond. Op deze belofte deed KAREL AN CHRISTIAAN toezegging , dat de geheele som der bruidschat zoude voldaan worden , waarop het optslag der aangehouden schepen volgde ; t. w. KAREL , tot erkentenis van deze dienst , in het jaar 1519 alle

de stads privilegïën en voorregten, tot hiertoe aan haar verleend, bevestigde.

De oorlog met de Gelderschen was nog niet geëindigd, of die met Frankrijk nam reeds eenen aanvang, en de jaren 1821 en 1822 toonden duidelijk, hoe men tegen de Engelschen op zijne hoede moest zijn, dewijl zij in het laatst gemelde jaar zich van de Oostersche vloot meester maakten, waarbij echter de ingezetenen van AMSTERDAM weinig nadeel leden, alzo de meeste schepen in de Oostzee tehuis behoorden. Geen minder zorg ontstond er voor het koopbelang, door het ontroonen van CHRISTIAAN II, Koning van Denemarken. En ofschoon zijn opvolger, FREDERIK I, de vrije vaart der Hollanderen bevestigde, was men echter beducht voor de Lubekkers, die, zoodra zij het verblijf van Koning CHRISTIAAN in deze landen, werwaarts hij geweken was, verstaan hadden, hunne vijandelijkheden tegen de Hollanders en Zeeuwen begonnen. Maar hetgeen ten voordeele van den koophandel strekte, was, dat, door het verwijderen der zeegaten, de schepen gemakkelijker over Pampus konden geraken, ofschoon de stad anders in het algemeen daardoor een onherstelbaar nadeel werd toegebracht, aangezien het water, dat voorheen zoet was, hierdoor brak en onbruikbaar werd, hetgeen dan ook de visscherij in de stadsgrachten te niet deed loopen, en de stad voorts aan oneindige kosten, tot het uitdiepen dier grachten benoodigd, onderhevig maakte.

In het jaar 1828 bewilligde de stad in het verkoopen van renten ten behoeve van den Graaf. Ook stemde men voor stads aandeel in eene bede van 150,000 guld., ten behoeve van zijn huwelijk in 1829, in welk jaar de regering voor stads rekening, van den Heer van BRUNSBORGH, de ambachtsheerlijkheden van Amstelveen, Sloten, Sloterdijk en Osdorp kocht, voor eene somme van 5000 Karelsgulden ééns, en voor 360 pond. van 40 groot of 360 guld. onlosbare erfrente 's jaars.

In het volgende jaar 1830 werd de voorspoed niet weinig beknepen door eenen zwaren watervloed, gevolgd van eenen, voor dien tijd, hoogen prijs der granen; maar nog zwaarder was de geweldige watervloed van 2 November 1832; waarbij nog kwam een geweldige brand in 't Reguliersklooster, zoo men wil, door de Monniken zelve veroorzaakt, om daardoor van schulden ontlast te zijn.

Op eene dagvaart der steden, alhier gehouden in 1833, was de Regering van AMSTERDAM de eerste, die stemde in eene buitengewone bede van 80,000 gulden, ofschoon zij tevens onwedersprekelijk bewees, dat de pas aangevangen oorlog aan de stad voor haar aandeel reeds meer dan 20,000 guld. gekost had; doch door deze bewilliging bewerkte zij ook, dat 's lands vloot nog in de maand September in zee liep en voor de Nederlandsche koopvaardij-schepen de Zond opende.

Door het drukken van het Nieuwe Testament, naar de vertaling van LUTHER, in 1833 te verbieden, maakte men de zaak der Hervorming hier levendig. De Redenrijkers hadden hier ter stede reeds meer dan eens getoond, welk gevoelen zij omhelsden, waarom ook negen van hen ter bedevaart veroordeeld waren, en ofschoon de Hervorming hier meer en meer veld bleek te winnen, gedroeg de Regering van dien tijd zich zeer gematigd; maar toen de Wederdoopers de zaak met hun oproerig gedrag bedierven, was de Regering niet langer in staat hare ingezetenen ten hove te beschermen; want na den aanslag van dezen zoo woesten als onbezonnen hoop, in 1834, om zich van AMSTERDAM meester te maken, werd bij het hof, bij de Regenten en bij de gemeente alhier alle begeerte naar Hervorming vol-

gens hun gedrag hoordeald. Waar ook heeft men ooit dwazer daad gezien, dan van die zoo beruchte zwaardloopers, die op den vollen middag naakt en met bloote zwaarden door de stad liepen, zonder echter iemand te beschadigen, maar met het doel, om de stad in beroering te brengen. Zij werden ook spoedig door de schutterij ontwapend en gevat, ten einde hunne straf te ontvangen. De Stadhouder van Holland, die met eenige Raadsheeren herwaarts gekomen was, nam zulke maatregelen met de Regering, dat men voor eenen aanval van buiten niet zeer bevreesd behoeft te zijn. Ongelukkig was het, dat de Regering de schuld van deze beroeringen dragen moest, als of zij, door hare slapheid, oorzaak van dit woest bedrijf geweest was, wordende, uit hoofde van die beschuldiging, de Schout van zijn ambt ontzet. Toen de geest van inmitsucht eens plaats gegrepen had in het hart des volks, haperde het aan geene middelen, en dien aan den gang te brengen. Te dien einde verspreidde men een valsch gerucht, alsof meer dan 200 burgers, des nachts, van hunne bedden zouden geligt en naar 's Gravenhage gevoerd worden. Op dit gerucht begaven zich, tegen den avond, eenegroote menigte naar den Dam, om hier tegen te waken. Twee Burgerhoplieden, JOOST BUIK en JAN HOLLESLOOT, verzekerden het volk, dat dit slechts een uitatsooisel was. Men ging wel voort met de oproemakers te straffen, maar des niet tegenstaande waagde het JAKOB VAN KAMPEN, dieden titel van Bisschop aangenomen had, om hier heimelijke vergaderingen te houden, en de zijnen tot alle spoorloosheden aan te zetten, zoodat eindelijk op den 11 Februarij 1533 het lang gevreesd geweld zijnen aanvang nam, met het vreemde en nog onzinniger bedrijf der naaktloopers, die als van hun verstand beroofd de stad op en nederliepen, onder een ijselijk gehuil van wee! wee! wee! de wrake Gods! de wrake Gods! Daarop volgde de komst van JAN VAN GEELEN, welke dezon dwazen hoop nog meer aan het woeden hielp. De aanslag, om zich van de stad meester te maken, was bepaald op den 10 Mei, des avonds na het luiden der stadhuisklok, doch de Burgemeesters kregen tegen den avond de luebt van den aanslag, dien zij echter eerst in den wind sloegen, waardoor de Herdoopers reeds meester van het stadhuis waren, alvorens men middelen beraamde om den aanslag tegen te gaan. Nu werden echter alle toegangen naar den Dam wel bezet, maar Burgemeesters besloten niets te beginnen, vóór dat het dag was. De Burgemeester PIETRA KOLYN, die, niet vervolgziek zijnde, in verdenking geweest was van Lutheranerij, thans willende toonen, wie hij was, stelde zich aan het hoofd der burgerij. De oproerigen, de burgers ziende naderen, trokken hen tot aan de waag te gemoet, dreven hen terug, doodende of wondende al wat hun voorkwam, en onder anderen KOLYN, die door hen, met een vergiftigd lood, werd doodgeschoten. Gelukkig, dat de jongste Burgemeester, GOOSSEN JANSZON REEKALE, goede orders wist te beramen, alzoo buitendien de burgerij zou hebben moeten zwichten. Deze, een ervaren krijgsman zijnde, deed de toegangen naar den Dam beter voorzien en met hopzakken stoppen, nam vervolgens op de vjischmarkt, vrijwillig volk op maandgeld in dienst der Burgemeesteren, en deed dit eenen eed afleggen, dat het, na het verdrijven der oproerlingen van den Dam, den eersten aanval op het stadhuis zoude doen. De Wederdoopers hielden zich hier stil, vertrouwend op hunnen gewaanden Profeet, die beloofd had, dat daags daaraan meer volk zou opkomen; ook de burgers hielden zich, gedurende den nacht, stil, terwijl de Wederdoopers dien op het stadhuis doorbragten, onder het

zingen van psalmen. Met het aanbreeken van den dag, zag men hen heen en weder loopen; nadat zij van de waag en den Dam naar het stadhuis gedreven waren, maakten de burgers zich van de waag of redcrijkerskamer meester, om den Dam schoon te houden, schietende van daar door de vensters op het Stadhuis, zoo dat de oproerlingen zich in de achter- of bovenvertrekken verbergen moesten. Burgemeester REEKALF deed toen twee groote slangen en een ander stuk geschut op den Dam aanvoeren, onder het geroep der gemeente, dat er aan het stadhuis niets gelegen was, al ging het met alle oproermakers te gronde. Doch de Burgemeesteren begrepen, dat het genoeg was, als de deuren slechts opengeschooten waren, terwijl de aangenomen manschap gelast werd, zoo haast het schot gedaan was, op het stadhuis aan te vallen. Met het tweede schot stortte de deur met stijl en al in; daarop geschiedde de aanval met een ijselijk geschreeuw door de Waardgelders, welke van de burgers gevolgd werden, drijvende de oproerigen tot in de verborgendste vertrekken; die men levend vond werden toen allen gevangen; de dooden en gekwetsten sleepte men bijeen. Vijf en twintig van hen waren nog meester van het binnenste gedeelte van het stadhuis, en verdedigden zich daar zoo woedende, dat men niet durfde aanvallen. Hierop beklommen eenige burgers de vensters van buiten, en vielen hen toen van eenen kant aan, van waar zij dit niet verwachtten. Twaalf werden er levende gegrepen. VAN GELLEN had de vlugt boven op den toren genomen, die naast het stadhuis stond en werd daar zoo beschoten, dat hij nog half levend naar beneden viel. De overigen werden naar verdiensten gestraft.

In het jaar 1541 werd het verlossgeld op de granen door Keizer KARL V weder ingevoerd en dit maakte te AMSTERDAM zoo veel beweging, dat 's Keizers Ontvanger heimelijk ter stad uitgeholpen werd, om hem niet bloot te stellen aan de woede van het graauw; het verlossgeld werd nu weder ingetrokken, op voorwaarde, dat AMSTERDAM een derde betalen zoude van 25,000 gulden, welke aan den Keizer moesten voldaan worden.

Toen KARL V in het jaar 1542 aan Frankrijk, Zweden, Denemarken en Gelderland den oorlog verklaard had, werden de schepen der Amsterdammers door de Denea genomen en de Zond gesloten; daarop volgde de vrees voor den inval van den Gelderschen Veldoverste MAAJEN VAN ROSEN, waarom de huizen op de Lastaadjie weder afgebroken werden; hierbij kwam nog, dat men, willens of onwillens, moest stemmen in de bede van 60,000 gulden en daarenboven in het betalen van den honderdsten penning. Dit laatste, ofschoon slechts voor eens bepaald, moest in het volgende jaar ten tweedemale geschieden, en daarenboven moest men toen weder bewilligen in eene bede van 90,000 gulden, en eene leening van 6000 gulden, aan welke penningen de Regering niet zonder het invoeren van nieuwe imposten wist te geraken.

Om den oorlog met de Protestanten in Duitschland voort te zetten, werd van de Staten, voor den tijd van vier jaren, eene bede van niet minder dan 600,000 gulden gevorderd. De Regering van AMSTERDAM stemde, voor het stads aandeel, daar geroedelijk in; want door het gedrag der Wederdoopers had zij eenen haat tegen de nieuwe leer opgevat, en was meer geneigd tot vervolging geworden, waarin zij straf genoeg te werk ging. En opdat Burgemeesteren hierin hunnen moed te beter mogten koelen, vond de Keizer goed, om, in het jaar 1545, het hantengeregt der stad eene mijl verder uit te breiden.

Vóór dat KARL V de regering der Nederlanden geheel en al aan zijnen zoon Filips II overdroeg, moest men, in het jaar 1551, om

zich tegen Frankrijk te kunnen verzetten, weder toevlugt nemen tot de invoering van het haardstedegeld, ter goedmaking van eene som van 53,000 gulden, waarin AMSTERDAM gereedelijk bewilligde. Toen dit echter niet toereikende was, werden er in het volgende jaar nog voor 50,000 gulden aan los- en lijfrenten verkocht. In 1555 moest men weder bewilligen in eene bede aan Holland gedaan van 300,000 gulden en in Augustus in eene tweede van 200,000 gulden; ter goedmaking van de eerste moest een tiende penning van de huizen betaald worden, hetgeen binnen de stad toen 13,000 en eenige honderd guldens bedroeg. In 1554 werd er weder eene bede van 200,000 gulden geeischt, waarom men genooizaakt was voor 86,000 ponden erfelijke renten te verkoopen, waartegen de Keizer aan de stad het gruitgeld, zijnde een duit van iedere ton biers, voor 75 guld. in het jaar, verpachtte. FILIPS stond dit gruitgeld naderhand voor 4500 ponden geheel aan de stad af.

In het jaar 1556 bewilligden AMSTERDAM en de Noordhollandsche steden, om zes schepen, bemand met 500 koppen, in zee te brengen, op voorwaarde, dat het gemeenland de kosten zoude dragen tot 19,000 gulden toe. Deze uitrusting geschiedde tot dekking van de graanvloot, die men reikhalzend uit de Oostzee te gemoet zag, alzoo er groot gebrek aan granen, en de schaarschheid van levensmiddelen ongemeen was; terwijl deze ramp nog verzwaaard werd door eene pestziekte, die zoo hevig woedde, dat het gasthuis te klein was, om alle de besmetten te bevatten.

In het jaar 1560 werd AMSTERDAM met eenige voordeelen in den koophandel op Denemarken en Duitschland beschonken. Maar in 1563 geraakte zij in een geschil met Hoorn, over het paalgeld, hetwelk, op grond der oude voorregten van 1542, door den Hoogen Raad, aldus ten voordeele van eerstgemelde stad werd uitgewezen: dat die van Hoorn aan de paalmeesters te AMSTERDAM, van alle paarden, koeijen en ossen, die het Vlie, of het Marsdiep, inkwamen, de daarop gestelde penningen betalen moesten.

Ofschoon in het jaar 1561 de stad Haarlem tot eenen Bisschopszetel verheven en AMSTERDAM onder dit bisdom gesteld werd, belette zulks echter niet, dat ter laatstgemelde plaatse heimelijke vergaderingen gehouden werden, door hen, die der Hervorming waren toegedaan. Ook geraakten de ingezetenen in het jaar 1568 in geschil met de Regering, over het betimmeren der Lastaadje, maar de Groote Raad te Mechelen hield de zaak slepende. Hierbij kwam nu nog een twist over den uitvoer van granen, welke zoo hoog liep, dat niet alleen de Regering ten hove van inheligheid betigt werd, maar dat men tevens verzocht, om verandering in het bepalen van namaagschap onder de Regenten; door deze klagten won men echter niets, dan dat de granen vrij konden uitgevoerd worden; en dat het schoutsambt, voor eene somme van 20,000 guld., weder voor den tijd van zes jaren aan de stad kwam.

Ofschoon de Landvoogdes te AMSTERDAM mannen in de Regering had gesteld, die haar naar de oogen zagen, konde zij echter niet verhinderen, dat eenige der stedelingen zich naar Culemborg begaven, om aldaar de Predikation van zekeren GERARDUS bij te wonen, noch dat men kort daarop zich, in het geheim, in de nieuwe leer deed onderwijzen, door PIETER GABRIEL, en naderhand meer openbaar door JAN ARNDSZON, die den 21 Aug. 1566 op de Lastaadje predikte, waarna dit te dier plaatse meermalen herhaald werd. De Burgemeesteren, vernomen hebbende, hoe het graauw in Brabant en Vlaanderen de

kerken geplunderd en de beelden verbroken had, en vreesende, dat men dit ook hier mogt ondernemen, waarschuwden de Priesters, dat zij de kerksieraden zouden bergen; dan, terwijl deze hiermede bezig waren, liep het volk naar de Oudekerk, waar zij de beelden verbraken. De schutterij was echter verstandig genoeg, om de verdere plundering te stuiten, waarna de voornaamste Hervormden door Burgemeesteren met list gedroagen werden, om eenige artikelen op het papier te brengen, door welke de rust zoude kunnen hersteld worden. Deze artikelen behelsden: dat vooreerst, tot nader order, de beelden uit de kerken zouden worden weggenomen en de kerken gesloten blijven; dat de predikatiën der Hervormden zouden geschieden buiten de stad, zonder den Leeraar of de toehoorders eenig beletsel aan te doen; dat hij onweder aan de Hervormden de Leprozenkerk zoude worden toegestaan, en dat zij, in ziekte of andere ongevallen, zulke Priesters of andere Leeraars mogten gebruiken, als hun goeddacht. De Pastoor, met het H. Sacrament over de straat gaande, zoude geen bel mogen roeren; alle kerkschenderij zoude voortaan verboden worden, en om geloofszaken zoude de een van den anderen niet kwalijk mogen spreken. Ingeval van oproer, mogt ieder zich ter lijfswaar wapenen, doch zich niet van zijne stoep of woonstede verwijderen. De Regenten lieten nog, uit vrees voor oproer, de zaken haren gang gaan, terwijl de Hervormden voor hunne belangen zorg droegen. Maar ongelukkig ontstond er in de maand September 1666 eene nieuwe beroerte, bij het begraven van eenen doode uit de Hervormden in de Nieuwe kerk, hetwelk ten gevolg had, dat het Minderbroedersklooster geplunderd werd. Eenigen van de voornaamste Hervormden begaven zich derwaarts, om, zoo het mogelijk ware, den moedwil tegen te gaan, maar, wat zij ook deden en beloofden, de drift was zoo min te stuiten, als daags daaraan, toen het Karthuizerklooster hetzelfde lot onderging, bij welke gelegenheid aan den Schout vier gevangenen ontveldigd werden, terwijl hij zelf het gevaar ter naauwernood met de vlugt ontkwam. De Regenten, vreesende, dat de woedende gemeente, bij wie zij wel wisten, in geen goeden reuk te staan, den moed aan hen mogt koelen, beraamden weder een verdrag met de Hervormden, die nog altijd naar buiten ter preke gingen, tot dat eens op zekeren Zondag, veel volks in de Minderbroederskerk bijeenkwam, welke plaats men echter niet bekwaam vond, waarom de menigte weder naar buiten ging. Maar Burgemeesteren, duchtende, dat daardoor weder een oproer ontstaan zoude, verzochten zekeren VAN NEE, dat hij den Predikant in de kerk op den stoel wilde brengen, zoo als nog dien zelfden dag des namiddags plaats had. Daags daaraan werden de beelden en altaren uit deze kerk genomen en daarin banken en stoelen geplaatst.

Op den avond van den 18 December 1666 kwam de Prins van Oranje binnen Amsterdam, waar hij zich alle moeite gaf, om een nieuw verdrag tusschen de Regering en de Hervormden te bewerken. Van welke laatste hij begeerde, dat zij de Minderbroederskerk weder zouden verlaten, en de preken, even als voorheen, buiten de stad doen. Van de Regenten vorderde hij, dat zij eenige nadere punten zouden beramen; maar deze weigerden dit, zeggende, dat zij zelfs tot het verdrag van 30 September II. gedwongen waren. Ook behaagde hun niet, dat de Hervormden, op 's Prinsens voorslag, weder buiten de stad zouden prediken, aangezien zij vreesden, dat dit anderwerf oproer zoude veroorzaken. Evenwel stelden zij eenige punten op, onder verklaring, dat zij zulks deden, om den Prins te believen. Maar deze nam hierin geen genoegen en

vervaardigde zelf een ontwerp, dat, den 18 Januarij 1567, door de Vroedschap en de Schutterij goedgekeurd en geteekend werd, op voorwaarde, dat het zoo lang van duur zoude zijn, tot er de Landvoogdes uitspraak over deed. Toen worden 200 knechten bezoldigd, om de rust der stad te bewaren, en predikplaatsen voor de Hervormden aangewezen. Vier gemagtigden, twee uit de Wethouders en twee uit de Hervormden, werden naar de Landvoogdes gezonden, om de bekrachtiging van het door den Prins vervaardigde ontwerp te verzoeken. De twee gemagtigden uit de Wethouders verrigften echter, zonder de twee uit de Hervormden te kennen, hunne zaken afzonderlijk met den President VIOLUS en behandelde de anderen als onbekenden; ook reisden zij over Antwerpen terug, zonder den Prins eens aan te spreken of te begroeten, ten einde het voornemen, dat de Regering had, om krijgsvolk in de stad te brengen, te eerder te kunnen ten uitvoer leggen. Het gemeen echter, hier van de lucht krijgende, vervoegde zich, in den nacht, aan het huis van den Burgemeester BOK, hem afvragende wat er van de zaak was. Deze ontkende het ontwerp, en zwoer, bij zijne zaligheid, dat er geen nieuw krijgsvolk geworven of te vreezen was, tot dat een der burgers hem de brieven, door de Landvoogdes, dienaangaande, geschreven, vóór uit de borst haalde. Dit zoude eenen geducht oproer ten gevolge gehad hebben, indien het niet door eenigen der aanzienlijkste Hervormden gestuit was geworden. Er werd nu naauwe wacht gehouden tegen de komst der vreemdelingen, die, zoo uit Friesland, Vlaanderen en Brabant, als van elders, meenden binnen te komen, hoewel zij, bij hunne aankomst vóór de stad, door de Hervormden van spijs en drank voorzien werden; op den 20 April werden er nog 400 Burgers in soldij genomen, en onder bekwame opperhoofden gesteld. De haat tegen de Regering werd nog geweldiger, toen men drie dagen later berigt kreeg, dat de goederen der Amsterdammers te Alphen, te Gouda en elders, ten behoeve van den Koning, in beslag genomen waren, hetgeen de Hervormden zeiden, met voorkennis der stedelijke Regering te zijn geschied. Daags daaraan kwam het volk van BRABAND vóór de stad, maar de Roomschen en Onroomschen bekljtgden zich evenzeer, om het buiten te houden, en men moet het, voor een geluk rekenen, dat de aanslag, dien zij tegen de Regulierspoort beproefden, mislukte, want hun getal was niet groot genoeg, om de stad te kunnen verdedigen tegen den Graaf VAN MEESEN, die weinige dagen later, met 10 of 12 vendelen geregelde troepen en 6 veldstukken, kwam aanrukken en den 29 April reeds Sloterdijk naderde; terwijl NOIRCARNES den 8 Mei vóór de stad kwam, om er, met 4 of 5 vaandelen Hoogduitsche soldaten en vier stukken geschut, in te trekken. In persoon binnen gelaten, vertoonde hij zijnen lastbrief aan Burgemeesteren, welke luidde, dat hij, ingeval van weigering, om hem in te nemen, de stad moest belegeren, waarom men, na eenige woordenwisseling, besloot, aan dien last te voldoen, zoodat hij den volgende dag binnen trok. Nu werd het Minderbroedersklooster, op kosten der Hervormden, in de vorige gedaante hersteld, en de aangenomen burgers uit eed en dienst ontslagen. De Graaf VAN MEESEN, vervolgens ook binnen de stad gekomen zijnde, bragt vele uitgeweken Roomsche burgers mede, aan welk hun poortrecht terugeschonken werd. Voorts werd de Schutterij ontwapend en den Hervormden alle mogelijke smaad aangedaan: De vreugd der Roomschegezinden werd evenwel, op den 18 Julij, niet weinig ge-

nattigd, door eenen zwaren brand, welke op dien dag in den omtrek van de stad uitbrak, waardoor een olie- en twee korenmolens, benevens 10 of 12 huizen, geheel in asch werden gelegd. De vlam sloeg tot over den Amstel, en zelfs tot aan de St. Anthoniepoort, buiten welke alle huizen, van het hek af, tot aan het Leprosenhuis toe, afbrandden.

Den 25 September maakte de Schout PIETER PIETERSZ. een begin met het opschrijven van de goederen der Hervorunden, waarop degenen, die het eerst aan de beurt lagen, en voor de voornaamste, werden gehouden, de stad verlieten, hetgeen ter waarschuwing voor de anderen strekte. Ook werden den 27 vier personen, die men beschuldigd had van beeldstormers te wezen, opgehangen; den 2 October en den 23 November, hadden dergelijke straf oefeningen plaats. In het volgende jaar 1668 werd, op bevel van ALBA, een aanvang gemaakt met het indagen van hen, die zich naar elders begeven hadden, hetwelk gevolgd werd van verbeurdverklaring van goederen en het bannen van personen. Het jaar 1669 leverde weder een tooneel van vervolging op, zoo met het ter dood brengen van hen, die men in handen kreeg, als met het indagen, bannen en verbeurdverklaren der goederen van degenen, die de woede en lagen hunner vijanden ontsnapt waren. Men telde meer dan 128 vonnissen, en, strijdig met de stedelijke voorregten, werden zelfs de goederen der vrouwen, ten behoeve van den Koning, verbeurd verklaard. Elke week, elke dag leverde nieuwe voorbeelden op van geweldnarigen en wreedheden. Geen Notaris durfde zich verstouten, eene verklaring of een getuigschrift ten voordeele der ingedaagden op te stellen, want de deur van regt was te eenemale gesloten. De stad was te dien tijde genoegzaam op den oever van haren oudergang, en de koophandel stond als het ware stil, zoo door de verbazende geldsommen, welke moesten opgebracht worden, als door het vertrek van de aanzienlijkste kooplieden; waarlij kwam het verbod van handel op Engeland.

Intusschen begon WILLEN, Prins van Oranje, bestellingen ter zee uit te geven, waarvan eenige gevlugte Amsterdammers, en onder dezen JAN BROEK, NICOLAAS RUIJNAYER, DIRK VAN BREMEN, JAN KLAASZON SPINGEL, DIRK DEIVEE en JURIAAN WYBRANDSZ gebruik maakten. De Regering der stad rustte daar en tegen drie oorlogschepen uit, onder het bevel van den Admiraal FRANÇOIS VAN BOSWUIZEN.

Van den vreeselijken watervloed, die op den 1 November van het jaar 1670 geheel Nederland met schrik vervulde, voelde AMSTERDAM mede de ijselijkste gevolgen, alzoó zij, door de doorbraak van den Diemerdijk, eene aanmerkelijke schade leed.

Om die stad, zoo wel als andere steden, in zijn geweld te houden, had ALBA het ontwerp opgevat, om aldaar in 1671 een kasteel te doen bouwen, dat geplaatst zoude worden op de Geldersehe kade, aan de Bantammerbrug. Maar de Regering, hiervan onderrigt, zond twee Burgemeesters naar Antwerpen, die het bouwen van dit kasteel en de inlegering van Spaansche krijgsknechten voor 200,000 gulden afkochten. Nauwelijks waren zij van deze vrees verlost of zij moesten naar middelen omzien, om den heruicuwden eisch van den tienden penning te ontgaan; dit bleef echter slepende tot in 1672, toen de Hertog, door het verlies van Brielle, dat door de Watergeuzen ingenomen werd, en de verdere daarop gevolgde verandering van zaken, zich genoodzaakt zag, van dezen eisch af te zien.

Er stak, onder den Admiraal BOSWUIZEN, van hier wel eene vloot af, om die van Enkhuizen het uitloopen hunner schepen te beletten, doch

nadat de Noord-Hollandsche steden , die 's Prinzen zijde gekozen hadden , mede eene vloot in zee hadden gebragt , keerde die van AMSTERDAM terug. In de maand October , poogden de Amsterdammers weder de Noordhollandsche schepen , onder SONOI , voor Nieuwendam te verjagen , doch hier liep hun de kans zoo tegen , dat zij tot binnen de palen voor de stad werden terug gedreven. ALBA , thans ziende , hoe nuttig het voor hem was , meester van de zeesteden te wezen , veranderde ten aanzien van AMSTERDAM geheel van gedrag , vermanende haar met alle vriendelijkheid tot getrouwheid aan den Koning , en doende dit vergezeld gaan van beloften en hoop op groote voordeelen ; ook was het voor zijne partij een geluk , dat LUXEY , Graaf van der Mark , niet slaagde in eenen aanslag op de stad , en dat het gemeen , bij die onderneming , in rust bleef.

Toen ALBA , in 1573 , zich hier bevond , deed hij eene vloot uitrusten van 36 , zoo groote als kleine , schepen , met oogmerk , om daarmede meester van de Zuiderzee te worden. Met grooten ophef zeilde zij uit , den 24 September , onder MAXIMILIAAN HENNIN , Graaf van Bossu , in het bijzijn van den Hertog , en in tegenwoordigheid van eene grootemenigte Geestelijken , die aan den Schreijershoek stonden , en met kruissen en zegenen , haar goed geluk wenschten , maar den 11 October werd zij door de Noordhollanders , onder CORNELIS DIRKSOON , geslagen en Bossu te Hoorn gevangen opgebragt.

Het vergeefsche beleg van Alkmaar , het verlies van den zeeslag op de Zuiderzee , alsmede de aanstelling van eenen nieuwen Landvoogd , noodsaakte den Hertog , om van hier te gaan. Van den nieuwen Landvoogd verkreeg de stad de uitbreiding van haar gebied , en de vernietiging van de keur , door de Hertogin van Parma , in 1563 gemaakt , op de namaagschap onder de Regenten. Doch vele ingezetenen en onder dezen van de voornaamsten , die zich , om den dwingeland , boven vermogen met schulden bezwaard hadden , vervielen tot armoede en moesten met bedelen hun bestaan zoeken.

Omstreeks dezen tijd ontstond hier een oproer onder het scheepsvolk , dat om betaling riep. De schutterij , in de wapenen gekomen , plaatste zich op den Dam. De Burgemeester Buix bezette met twee vaandelen de Nieuwebrug , en wist , door goede woorden , de oproerigen tot stilstand te brengen , maar daags daaraan werden de voornaamste belhamels , in plaats van betaling te ontvangen , tot de galei verwezen , of op andere wijze gestraft , hetwelk dit volk zoodanig verbitterde , dat het s' Konings zijde verliet , en de stad zeer onveilig maakte.

Een weinig daarna , in het jaar 1575 , legden die van Noord-Holland eene vloot onder Marken , om de vaart van en naar de stad te verhinderen. De Landvoogd beval , ten einde hen te verdrijven , eene vloot van 27 schepen uit te rusten , waarvan er 10 naar het Haarlemmermeer zeilden , tot voor de schans aan de Oude-Wetering , waarvan de bewaring aan Hopman SCHEETEN was toebetrouwd. Die wakkere Bevelhebber had nauwelijks deze vaartuigen vernomen , of hij viel er met de zijnen op aan , bemagtigde het grootste en beste schip van Amsterdam , en zoude , waren de Haarlemmers niet uitgevallen , waarschijnlijk de meesten overweldigd hebben.

Het baarde ook niet weinig verslagenheid in de stad , toen men in het begin van het jaar 1576 vernam , dat Muiden door SONOI ingenomen was , hoeteer deze het slot aldaar niet konde bemagtigen , en door HIZACKS , met behulp der Amsterdammers , weder van daar werd gedreven. Ook werd Amstelveen , dat door de Staatschen verlaten was ,

met bezetting uit de stad voorzien, en verder alle voorzorg gebruikt, om AMSTERDAM tegen overrompeling te beveiligen. Daar echter de Spanjaarden alles, wat verrigt moest worden, om de stad voor den Koning te bewaren, voor stads rekening lieten, gingen de geldmiddelen zeer ten achteren, en de stad zelve werd op den oever des verderfs gebragt, niettegenstaande de Regering, van den Koning, verlof bekomen had, om den accijns tweemaal zoo hoog te vorderen, als tot hiertoe gebruikelijk was geweest.

Het hof van Holland zond, toen de Gendsche bevrediging gesloten was, eenen Deurwaarder, om deze ook hier af te kondigen; dit werd toegestaan, onder protestatie, voor zoo verre deze bevrediging niet met de stadsvoorregten streed. In Februarij 1577 besloot men op de voorwaarden van die bevrediging, met den Prins van Oranje in andere handeling te treden; ofschoon er van de zijde der Regering groote zwaarigheden gemaakt werden, door het voorstellen van 9 punten, waarin zij wel wisten, dat de Prins niet bewilligen zoude; onder anderen weigerden zij volstrekt de Hervormde godsdienst te gedoogen, of tot het begraven der dooden van die gezindte te bewilligen. Maar alle deze moeilijkheden werden slechts geopperd, om tijd te winnen, want de Magistraat had te gelijker tijd, heimelijke onderhandelingen met DON JAN VAN OOSTENRYK aangeknoopt. Nadat nu deze door de Algemeene Staten voor vijand verklaard, en de tijding daarvan aan de Staten van Holland gekomen was, werd het onverzettelijk besluit genomen, om de stad door list of geweld te dwingen. Zoo beraamde men, den 23 November 1577, onder aanvoering van den Overste HERMAN HELLING en den Kapitein NICOLAAS RUIKHAVER, een aanslag tegen de stad, die, niettegenstaande zij, na de Haarlemmerpoort overrompeld te hebben, met vier vaandelen knechten, reeds tot op den Dam voortgetrokken waren, door het niet spoedig te hulp snellen van de overige benden, mislukte, terwijl RUIKHAVER daarbij sneuvelde. Maar aangezien de stad van rondomme bezet bleef, werd de Regering gedwongen, weder tot onderhandeling te komen, en besloot nu te vreden te zijn, als zijene bezetting van 300 stadssoldaten mogt blijven behouden. De Prins daarentegen vorderde, dat men de stadsvaandelen zoude afsdanken, en hem toestaan, over nieuwe opterigten vaandelen Kapiteins aan te stellen. Staande deze onderhandelingen werd de stad al naauwer en naauwer besloten, waarop de Regering in het begin van het jaar 1578 SONOR schriftelijk vroeg, wie hem last gaf, om vijandelijk tegen de stad te handelen. Het antwoord was, dat hij gekomen was, op last der Staten van Holland, niet om vijandelijk te handelen, maar om de stad tegen de vijanden van het gemeeneland te beschermen. Men was, van de zijde der Regering, toen nog wel bedacht, op eenige middelen ter verdediging, maar de magt was gebroken, de schaarsheid nam hand over hand toe, alle koophandel en handteering stonden stil, en meer dan 300 burgers verlieten de stad. Eindelijk klom de nood zoo hoog, dat men, uit gebrek aan geld, noodmunten moest laten slaan, waartoe het zilver van godshuizen, schutterijen en gilden, en het zilveren beeld van Sr. NICOLAAS, uit de oude kerk, gebruikt werden, maar dit, den nood nog niet vervullende, moest er last gegeven worden, om te sluiten, zoo als men best konde, en de Afgevaardigden kregen aanschrijving, om niet terug te keeren, dan met het gesloten verdrag. Diensvolgens werd, den 8 Februarij 1578, de Satisfactie tot stand gebragt, waarbij AMSTERDAM tot de Staatsche partij overging. Deze werd den 16 Maart binnen de stad afgekondigd, worden-

de door de Staten de Heeren **MATHENES**, van der **WYLE**, en **MAALSON** benoemd, om ze haar beslag te doen erlangen. Terwijl men daarmede bezig was, kwamen de uitgewekene ballingen in menigte terug.

Daar echter de Regering, meer uit dwang dan uit genegenheid, tot dit verdrag gekomen was, en de Roomsche godsdienst nog voor de hoofdgodsdienst hield, kon het vertrouwen tusschen beide partijen niet groot zijn. Hetgeen evenwel die van de Regering het meest knelde, was het 7de artikel der Satisfactie, waarin bedongen was, dat de drie schutterijen, welke, doof het vlugten van vele Hervormden, zeer in verval geraakt waren, weder opgericht en voltallig moesten gemaakt worden, en dat wel uit de zulken, die er voorheen onder behoord hadden, waardoor zij vreesde, alle klem van het gezag kwijt te zullen geraken. Hierbij kwam nog, dat dagelijks eene menigte Onroomschen terug kwam, welke zij evenwel zoo veel in bedwang zochten te houden, als maar mogelijk was; hadden zij nu nog maar wat willen toegeven en bijzonder aan de Doopsgezinden het poorterschap toegestaan, zonder het doen van eenen eed van hen te vorderen, zij zouden zich minder vijanden gemaakt hebben; maar zij hielden, in strijd met het 9de artikel der Satisfactie, nog bovendien de Hervormden te veel buiten alle ambten. Eene voorname bron van ontevredenheid was ook het herstel der schutterijen; want toen de Gemagtigden van de Staten en van den Prins die onder 6 vaandelen wilden brengen en daarover Officieren, naar hun welgevallen, dachten aan te stellen, oordeelde de Regering dit strijdig met de Satisfactie. De gemagtigden daarentegen verstonen daarvan niet af te gaan en gingen voort met eene lijst van Officieren te maken, die zij aan Burgemeesteren overgaven, en deze bragten ze, den 25 Mei, in de Vroedschap, die in geenen deele zich deze schikking wilde laten welgevallen, ofschoon zij toestemde, dat de drie schutterijen moesten hersteld worden, welke resolutie, de laatste, die door de Roomschezinzende Regering genomen is, aan de Gemagtigden ter hand gesteld werd. Straks daarna rees er geschil tusschen de Onroomsche schutters en de Regering over de wijze van waken, daar de schutters meer zekerheid vorderden, dan de Regering zich verplicht achtte toe te staan. Maar vooral toonden zich de Onroomschen zeer gestoord, over de begraafplaats, die men hun had aangewezen, doch hun te afzigtelijk toescheen, hoewel men overeen gekomen was, dat men hun eene behoorlijke zoude toestaan. En, nu aanhoudend elkander opstokende, besloten zij eindelijk eene kans te wagen en de Regering den voet te ligten, eer men het hun deed. Meester **WILLEM BARDES**, een zoon van den gewezen Schout der stad, en zeer ijverig voor de Hervorming, sedert eenigen tijd, ook weder in de stad gekomen, was daar de voorname voorstander der Onroomschen. Deze schreef, den 24 Mei 1578, aan **SONOI**, bij wien hij vroeger als Luitenant gediend had, dat deze zijn volk gereed zoude houden, om op het eerste bevel van de Staten van Holland of hunne Gemagtigden te kunnen oprekken. **BARDES** ontbood tevens eenen schootvrijen helm en rondas, tot zijn gebruik, blyks genoeg, dat hij iets geweldigs voorhad. **SONOI** antwoordde terstond, dien aanslag te zullen ondersteunen. Des anderen daags, zijnde een zondag, kwam **THOMAS VAN THIELT**, gewezen Abt van St. Bernard bij Antwerpen, aan den St. Anthoniedijk, buiten de vrijheid der stad, voor de Hervormden prediken. Terstond na de preek maakte de daar vergaderde menigte afspraak, en beraamde tijd, wijze en teekenen, om den ontworpen aanslag ten uitvoer te brengen. Zij gingen wel nu elk naar zijn huis, maar bragten den geheelen nacht

wakende door. 's Morgens den 26 Mei begaven zich BARDES, MAARTEN KOSTER, ADRIAAN KRONHOUT, ADRIAAN PAUW en GUILLAUME DU GARDIN op het stadhuis, om voor het laatst te beproeven, wat de Regering den Onroomschen zoude willen toestaan. Eenige malen gingen zij over en weder, van het stadhuis naar de herberg der Gemagtigden van de Staten, die op den Dam was, en van hier wederom naar het stadhuis, tusschen den drang des volks door, dat, van alle kanten samen gevloeid met ongeduld den afloop verwachtte. Kort na den middag, als de huislieden, die ter markt gekomen waren, den Dam ontruimd hadden, komt DU GARDIN op de puije van het stadhuis; ligt den hoed af, en zet dien terstond weder op, waarmeds hij, volgens afspraak, te kennen gaf, dat er bij de Regering met woorden niets te winnen was. SIMON HENDRIKSZOON JONKKEIN, Kapitein over een der vier vaandelen burgersoldaten, die reeds van elf ure af in de wapenen geweest waren, wat later, van het stadhuis aftredende, sloeg de armen en elkander, waardoor hij te kennen gaf, dat er aan Burgemeesteren geen verzetten was, en voegde zich daarop bij zijn vaandel, om de Nieuwe kerk te beschermen. Nu werd door zeker soldaat, die zich op de waag bevond, een musket afgeschoten; op welk teeken het bootsvolk met vliegende vaandels en onder het geroep: «wie Oranje lief heeft, toone het en volge mij,» voor den dag sprong. De overige Onroomschen, bestaande uit volk van allerlei aard, als arbeiders, ambachtslieden, kooplieden en renteniers, stoven nu mede op straat en onder dezen de ballingen het eerste. Eenigen ijlden naar het bushuis, sleepten er het geschut uit, plantten het op den Dam en vulden de toegangen derwaarts met wolbalen, die daar juist bij de waag lagen. Toen viel men aan het smijten met steenen naar de vierschaar, ten einde de nachtwacht, die aldaar in tijden van onraad op het afbranden van zeker haakgeschut paste, te verdrijven. Maar als er geen vuur gegeven werd, stortte men ter stadhuize in, haalde den Schout, benevens de oude en regerende Wethouderschap, daaraf en bragt hen op de waag. Van waar meest allen, even als onderscheidene Priesters en Minderbroeders, tusschen twee rijen soldaten door, naar het Water, in eenige vaartuigen sloop gebragt werden, onder het schreeuwen van het graauw, dat men ze naar de galg moest voeren, waar zij zoo menig eenen aan geholpen hadden; voorts werden zij, even buiten de stad, aan de St. Anthoniedijk weder aan wal gezet. Dit uitleiden der Regenten was alzoo zonder groote wanorde of zonder bloedstorten afgevoerd; minder bezadigd ging men echter te werk met het Minderbroedersklooster, waar het gemeen terstond op aan viel en er de beelden en altaren verbrijzelde.

De weggevoerde Regering werd des anderen daags, door de drie schutters, ten overstaan van de Heeren VAN MATHEES en VAN DER MYLE, van eed en dienst ontslagen. Voorts werden er zes en dertig nieuwe Raden gekozen, die, den 28, op het stadhuis vergaderd, WILLEM BARDES, MAARTEN JANSZOON KOSTER, ADRIAAN REINIERSZOON KRONHOUT en DIRK JANSZOON tot Burgemeesters verkozen. Op gelijke wijze werden nu Schepenen, Vroedschappen en de overige Regeringsleden aangesteld. Nadat de kerken ruim eene week gesloten geweest waren, begaf de nieuwe Regering zich met eenige timmerlieden naar de Oude kerk om er de beelden te doen wegnemen. Vervolgens begonnen de Hervormden eerst in de Oude kerk, en, weinige dagen later, ook in de Nieuwe kerk te prediken. De Lutherschen en Doopsgezinden hielden ook godsdienstige bijeenkomsten in de stad, met kennis en verloop

der Wethouderen, die zelfs, schoon tegen den zin van eenige hunner geloofsgenooten, den Roomschegezinden toelieten, in het geheim te vergaderen. Eenigen tijd daarna gaven Burgemeesteren last, tot het verkoopen van zilveren vaten, beelden en andere versierselen, waarmede men in de Oude kerk eenen aanvang maakte.

Om zich bij het volk bemind te maken, stelde de nieuwe Regering eenige nieuwe keuren, ten voordeele der ingezetenen, vast; zij verminderte de imposten, vernieuwde en verbeterde vele gildekeuren en bragt de schutterijen in beteren stand. Maar met alle genomen voorzorgen konde men niet beletten, dat de Hervormden somtijds te onbesuisst te werk gingen en geweld oefenden; dus verbrak men zeer moedwillig en niettegenstaande de tegenwoordigheid van leden der Regering, die het woest geweld zochten te bedaren, de beelden in de Nieuwe kerk, en, zich van daar naar de kloosters begevende, vernielde het graauw alles, wat het daar vond, zonder op verzoek of bedreigingen acht te slaan; eindelijk bragt men evenwel de gemeente tot stilstand, door oene betere orde te beramen op de stads bezetting.

Alle vaart en handel op Spanje werd, omtrent dezen tijd, verboden, en, om de nadeelen, die de koophandel daardoor moest lijden, eenigzins te vergoeden, werden alle wrakken, die, gedurende de jongste onlusten, in het IJ gezonken waren, met groote moeite uit den grond gehaald.

Toen de Staten in 1578 besloten eenen honderdsten penning te ligten, werd door Amsterdam daarin niet bewilligd, en die stad bleef bij deze weigering volharden, niettegenstaande eene plegtige bezending der Staten derwaarts geschiedde. Minder zwaarigheid maakte men, om toe te treden in de nadere Unie of Vereeniging tusschen Gelderland, Holland, Zeeland, Utrecht, Friesland en Overijssel. Ook werd, ten aanzien der Admiraliteit bewilligd in het heffen van convoogeld.

Prins WILLEM I, die, bij zijne komst te AMSTERDAM, in 1580, minzaam als Stadhouder ingehaald en ontvangen werd, maakte weder eenige verschikking onder de burgervaaudels, volgens welke de elf kompanijen, onder eenen algemeenen Kolonel gesteld werden, terwijl er een bijzondere Kolonel over de vijf wijken aan de oude zijde en nog één over de zes wijken aan de nieuwe zijde benoemd werd.

Na de afzwering van den Koning van Spanje, in 1581, ontstond er verschil tusschen de Staten en de stad, over het al of niet houden der Satisfactie, waarvan de Staten begeerden, dat de stad zoude afzien, terwijl de Regering die wilde in stand houden; ten laatste werd men het echter hier omtrent eens, en er werd genoeg genomen in zeker ontwerp, dat de Prins gemaakt had.

Toen ROBERT DUDLEY, Graaf van *Leicester*, in 1585, als Landvoogd herwaarts overkwam, bewilligde AMSTERDAM in de hem opgedragene hoogheid slechts in zoo verre, als zulks met de voorregten van provincie en stad bestaanbaar was. Men behandelde hem echter naar zijnen staat en waardigheid, en haalde hem met alle plegtigheid in. Weldra echter veranderde deze vreugd in haat en afkeer tegen hem, veroorzaakt, zoo door zijn verbod van alle vaart en allen handel op Spanje, als wel voornamelijk door het aanstellen van Kommissarissen, tot het onderzoek van de boeken der kooplieden, of zij het gedaan verbod ook overtraden. Het plakkaat, door hem op de zeevaart gemaakt, werd ras vernietigd, ook verviel spoedig de munt, die hij hier had opgerigt. De Magistraat had zich intusschen, om zijne kwade voornemenste verijdelen, meester gemaakt van het slot te Muiden, zich van de trouw der burgeren verzekerd, en

zelfs eenige metalen stukken voor het stadhuis geplaatst. Toen hij nu den 5 October 1587 voor de tweede reis te AMSTERDAM kwam, met oogmerk, om de oude Regenten af en nieuwe in de plaats te zetten, ja zelfs, zoo als men later vernam, het voornemen had, om veertien der voornaamste voorstanders van 's Lands vrijheid bij den kop te vatten, ten einde hen eenen schandelijken dood te doen sterven, werd, zulks door het mannelijk gedrag van den Burgemeester PIETER CORNELISZ. BOON verijdeld, waarop de Landvoogd den 5 October weder naar Utrecht vertrok (1).

Men legde zich, te dezer tijd, meer en meer op de uitbreiding van de vaart en handel op de Oost- en West-Indiën toe, waartoe het plakkaat des Konings van Spanje, bij hetwelk alle vaart der Nederlanders op zijne landen verboden werd, gelegenheid verschafte. Zoodat men in het jaar 1594 de eerste reis naar Oost-Indië ondernam, wordende KORNELIS HOUTMAN in 1595 derwaarts gezonden, niettegenstaande de reis van WILLEM BARENDIS ongelukkig was afgelopen, en men rigtte eene maatschappij op, die den naam had van Maatschappij van verre, maar de vier schepen, waarmede HOUTMAN was in zee gestoken, kwamen na het uitstaan van vele gevaren, in 1597, niet zeer gelukkig terug. Evenwel hield men aan en leidde den grond tot die Maatschappij, welke later, onder den naam van Oostindische Compagnie, van zoo veel belang voor het land en de ingezetenen geweest is. In het jaar 1596 werden ook eenige schepen naar West-Indië gezonden, om welke vaart te bevoorregten in 1597 eene Maatschappij werd opgericht, die zich later met eene dergelijke, omstreeks dien tijd te Eukhuizen opgericht, vereenigd heeft, en toen den naam van de gecombineerde compagnie negocierende op Genea (Guiana) schijnt aangenomen te hebben. De Oostindische Maatschappij was intusschen met vele aanzienlijke deelhebbers vermeerderd, en bevond zich daardoor in staat, om onder bevel van JAKOB SIMONZ VAN NEE, naderhand Burgemeester dezer stad, eene vloot van acht schepen naar Oost-Indië te zenden; waarvan, na verloop van vijftien maanden, vier, rijk geladen, terug kwamen, doch de vier anderen keerden niet voor het volgende jaar weder. Naar West-Indië waren mede vele voordeelige togten gedaan en er werden zoo vele goederen aangebragt, dat de Bewindhebbers der Maatschappij, in 1600, aande Regering, om eene bergplaats daarvoor moesten verzoeken, zoo als hun ook werd toegestaan.

Deze voordeelen werden echter weder opgewogen door eene hevige pest, waarmede de inwoners in het volgende jaar bezocht werden, en die in eene week 700 tot 800 menschen ten grave sleepte, zoo dat er nieuwe begraafplaatsen moesten aangelegd worden.

De Oostindische Compagnie, nu hare wezenlijke oprigting in 1602 tot stand zoekende te brengen, werd door de Staten der Vereenigde gewesten, met een uitvoerig octrooi begiftigd, dat gedagteekend was op den 20 Maart; toen werd zij verdeeld in zes kamers, als ééne te AMSTERDAM, ééne in Zeeland, twee op de Maas, namelijk ééne te Delft en ééne te Rotterdam, voorts twee in het Noorderkwartier, ééne te Hoorn en ééne te Eukhuizen, hebbende de kamer AMSTERDAM de helft, Zeeland een vierde, en de overige kamers ieder een zestiende.

(1) Het destijds te Amsterdam vorgevallene vindt men in het breede vermeld, bij P. C. HOORN, vervolg der Nederlandtsche Historiën Amsterdam 1542, bl. 292, en is daaruit overgenomen in mijne Nieuwe Merinueringen uit het gebied der Geschiedenis, bl. 201--204.

Toen men, in het jaar 1608, in onderhandeling was over het bestand met Spanje, hield AMSTERDAM in zoo verre de zijde van Prins MAURITS, dat zij zich tegen het bestand verzette, hoewel uit geheel andere oogmerken, dan de Prins voedde; haar koophandel vorderde vrede, doch om dien alom te erlangen, werd er ook vereischt, dat de Nederlanders tot een vrij volk verklaard werden, zonder welke erkentenis zij in geene onderhandeling begeerde te stemmen. MAURITS, alhoewel uit geheel andere grondbeginselen ijverende, ondersteunde de stad. De Staten van Holland zonden eene bezending derwaarts, maar de stad verschoonde zich met het voorbeeld van Zeeland; doch toen deze provincie bewilligd had, kon AMSTERDAM alleen het niet keeren. Diensvolgens werd het bestand alhier op den 5 Mei 1609 afgekondigd.

In de geschillen tusschen de Remonstranten en Contra-Remonstranten, hield AMSTERDAM de zijde der laatsten en was eene dier steden, welke zich in het jaar 1612 en eenige volgenden, ten sterkste kante tegen het houden der Nationale Synode, op dien voet, zoo als het begeerd werd. Even zoo sterk verzette men er zich tegen het beroep van CONRADUS VORSTIUS, tot Hoogleeraar te Leyden. In het jaar 1617 werd een der vergaderingen van de Remonstranten gestoord, door openbare en onbesuisde berispingen, en het dreigen der jongens van de glazen te zullen insmijten; welke stoornis andermaal en met veel erger gevolg plaats vond, toen zij in een pakhuis op Dwarsboomsloot predikten. BAOKLY, een Engelschman, was de eerste, die den Predikant in zijne rede stoorde, waarin hij door een verward geschreeuw van anderen gevolgd werd. Daarop stooft het graauw naar boven, terwijl men van buiten niets hoorde roepen, dan, » val in! val aan! sla dood dien Predikant, » dien scheurmaker!" waarop men de glazen insmeet en al wat breekbbaar was vernielde. Alles werd ten venster uitgeworpen, en, indien Burgemeesteren geen orde gesteld hadden, zoude welligt het geheele gebouw ten gronde toe geslecht zijn geworden. Op den daaraan volgende Zondag werd het huis van REN ECKERTS BISSCHOP, staande op den Singel bij de Bergstraat, geplunderd, alzoo het graauw vermoedde, dat nu aldaar gepredikt zoude worden. Naauwelijks waren de Remonstranten in het Nationale Synode veroordeeld, of zij verzochten te AMSTERDAM vrijheid van godsdienst, doch, in plaats daarvan, kwam er een scherp plakkaat tegen hen uit. Zij hielden echter aan met heimelijke vergaderingen bij nacht en ontijden te houden; maar GREVIUS en PRINCE, twee hunner Predikanten, werden gevat. DOMINICUS SAPMA, die voorheen Predikant te Hoorn geweest was, en de Remonstranten te AMSTERDAM, gedurende eenigen tijd, in het geheim geleerd had, smeedde eenen aanslag, om deze twee te verlossen, maar dit gelukte niet, doordien SAPMA zelf in handen geraakte en in het tuchthuis gezet werd, waaruit hij zich echter, op eene zonderlinge wijze, door list zijner huisvrouw, GREETCE ULBES, in vrouwenkleedren wist te bevrijden. Toen hervatte hij den aanslag, met behulp van anderen, en deze slaagde gelukkig, hoewel niet zonder gevaar, van het leven te verliezen, of van gevangen genomen te worden.

Het eindigen van het bestand en de aanvang van den tweeden Spaanschen oorlog waren oorzaak, dat de geest van bitterheid en vervolging begon te bedaren, en gaven tevens aanleiding tot de oprigting van eene Westindische Maatschappij, die verdeeld was in vijf kamers, als van Amsterdam, van Zeeland, van de Maas, van het Noorderkwartier en van Friesland met Stad en Lande. De eerste had vier negenden, de tweede twee negenden en de anderen ieder een negende aandeel,

terwijl te AMSTERDAM aan die Maatschappij, tot het houden van de bijeenkomsten der Bewindhebbers, een gedeelte van het Nieuwezijds-Meeren logement toegestaan werd.

Het jaar 1622 deed de stad zware rampen betreuren. Naauwelijks had men zekeren brandstichter LIEVE VAN EK ontdekt en zijn heilloos voornemen daardoor verhinderd, of de stad werd met eene zware pestziekte bezocht; daarop volgde eene ongemeene duurte en schaarschheid van granen; hierop een strenge winter, die weder gevolgd werd van eene doorbraak in den Lekdijk, waardoor Holland en bijzonder Amstelland groot nadeel leed, zijnde het water den 24 Januarij 1624 zoo hoog, dat de sluizen van geen nut waren. Hierbij kwam nog de bezorgdheid voor eenen aanval op de stad, door den inval der Spaanschen in de Veluwe; zoodat de schutterij gelast werd, om den vierden nacht te waken, maar de verandering van het weder en de terugtogt van den vijand deden deze vrees verdwijnen.

In 1635 werd AMSTERDAM weder met eene pestziekte bezocht, waardoor, in het hevigst van haar woeden, elke week 1200 of 1300 menschen ten grave daalden, zoodat, op het einde van het jaar, het getal dooden 17,802 beliep.

Kort na den Munsterschen vrede, rezen er geschillen tusschen Prins WILLEM II en de Staten van Holland, over het afdanken van krijgsvolk, van hetwelk laatstgemelden meer wilden afdanken, dan de Prins en de Staten der overige provincien, in het belang van het land, geraden oordeelden. Om deze geschillen bij te leggen, besloten de Algemeene Staten, om aan de Hollandsche steden, eene bezending te doen, aan wier hoofd de Prins gesteld werd. Te AMSTERDAM wilde men dezen laatsten wel als Stadhouder, maar niet als Afgevaardigde der Algemeene Staten gehoor geven. Dit verbitterde den jeugdigen Vorst ten hoogste, die nu besloot, eene stad, waar zijn gezag zoo geweldig geleden had, door krijgsbezetting te bedwingen. Ten dien einde zond hij WILLEM FREDERIK VAN NASSAU, Stadhouder van Friesland, gewapenderhand derwaarts. Een zonderling toeval echter deed dien aanslag mislukken. Bij het krijgsvolk, dat, zonder kennis te dragen van het doel des aanslags, enkel bevel had, om naar AMSTERDAM te trekken en zich te Abcoude te vereenigen, moest een gedeelte van Utrecht en de ruiters uit Gelderland komen. Bij gebrek aan eenen gids, hoopten zij op eenen Heelmeester, die, op het barste der heide wonende, des nachts licht zoude ontsteken, doch het noodweer van dien nacht, het reizen schijnende te verbieden, deed hem zulks overtollig achten; de ruitery verdwaalde, kwam te laat te Abcoude bij het voetvolk, de dag brak aan, en de aanslag was mislukt; want intusschen was de Hamburger post door de dwalende ruiters gekomen, en had den togt te Amsterdam bekend gemaakt. Hier was nu elk terstond in de weer om geweld met geweld te keer te gaan, te meer daar men vermoedde, dat de in aantogt zijnde troepen uit benden bestonden, die bij den afloop van den dertigjarigen oorlog afgedankt waren, en in de plundering van de rijkste stad der Christenheid, vergoeding wilden zoeken, voor hun verlies aan buit, door den vrede te lijden. Toen de ware bedoeling van het zenden der troepen bekend was, verflaauwde echter geenszins de moed der burgerij, die het van geheel harte met hare Regering eens was, om alles tot behoud van de voorregten eener stad optezetten, wier crediet, door gedwongene krijgsbezetting, eenen onherstelbaren slag konde lijden. Velen wilden zelfs den Zeedijk doorsteken, ten einde het krijgsvolk te doen

verdrieken; uithoofte van het gevaar, waaraan hierdoor stad en land zouden bloot staan, werd dit voorstel echter in den raad verworpen. De schepen JONAN HUYDECOPER, Heer van *Maarseveen*, overreedde WILLEM FREDERIK gemakkelijk in deze omstandigheden geen geweld te gebruiken; doch het krijgsvolk bleef liggen en de Prins, die woedend was over het mislukken van den aanslag, kwam zelf in het leger voor de stad. Hier werd nu eene onderhandeling met hem aangeknoopt, die bijna geheel tot 's Prinsen voordeel uitviel, daar de stad zelfs het gerucht van een beleg voor haren handel nadeelig oordeelde. AMSTERDAM zou zich namelijk, op het stuk der afdanking, met hem en de Algemeene Staten vereenigen, en den Prins, hoewel slechts als Stadhouder, ontvangen. Volgens een geheim punt moesten de twee gebroeders BICKER, Burgemeester en Oud-Burgemeester der stad, hunne waardigheid nederleggen. De staat van oorlog bij het bondgenootschap werd nu, meest volgens 's Prinsen voorslag, geregeld.

De hooge watervloed en de doorbraken van den St. Antonie- of Diemerdijk bragten in dit jaar der stad eene verbazende schade toe. Geen minder nadeel leed de koophandel, door den oorlog tusschen Frankrijk en Spanje; zijnde de onveiligheid ter zee zoo groot, dat de kooplieden besloten den Staat, 100 oorlogschepen aan te bieden en binnen den tijd van vijf maanden, te leveren, niets de Staat zich verbond, om de interest van de kosten, tot de aflossing toe, te betalen. Het eenige voordeel, dat de koophandel genoot, was, dat men het middel van uitkoop van de Sondsche tollèn uitvond, en daarin gelukkig slaagde. Door het verbod van invoer van vreemde waren in Engeland, werd de koophandel echter weder zeer gedrukt. Erger liep het nog in het jaar 1655, toen, ten gevolge van den verderfelijken oorlog met Engeland, te AMSTERDAM wel 1400, anderen zeggen zelfs 3000, huizen ledig stonden, terwijl van alle deuren der waag er nauwelijks ééne geopend werd.

Door eene pest, die van 3 Julij tot 25 December 1666 duurde, werden 13,287 menschen weggerukt. Zeven jaren later werd deze ziekte hier weder aangebragt door eenige matrozen, die van Algiers kwamen. In het jaar 1663 stierven daarvan 9752 en in het volgende jaar 24,148 menschen.

In het jaar 1672 vond de stad zich in zeer moeilijke omstandigheden ter oorzaak van den oorlog met Engeland en Frankrijk, welke niet weinig verzaard werden door het zinloos gedrag van het oproerige gemeen, waarvan de braafste Regenten de hatelijkste uitwerkselen gevoelden. Het bewaren der stadssleutelen was onder anderen een onderwerp der beraadslagingen van den miltzuchtigen hoop geworden, welks raadsvergaderingen altoos vloekende, razende en drinkende gehouden werden, terwijl de besluiten steeds met keisteenen of slijk ten uitvoer werden gebragt. Men dreigde het huis van den Burgemeester JOAN VAN DE POLL, alwaar die sleutels bewaard werden, te zullen plunderen, waarom de Wethouders, ter voorkoming van verder onheil, met den Krijgsraad eene orde op het bewaren der sleutelen beraamden. Voorts nam men ter beveiliging van de stad tegen den vijand het besluit, de schutterij, benevens de huislieden rondom de stad woonachtig, in den wapenhandel te oefenen, waartoe, door de Vroedschap, de beide Raden en Kolonels GEELVINCK en ROETER ERNST gemagtigd werden. Onder de ware Vaderlanders, die alles voor het behoud van het land veil hadden, munten, ten deze tijde, inzonderheid uit de Amsterdamsche Heeren GERARD HASSELAAR PIETERSZ., COENRAAD VAN HEENSKERK en Jo-

van BENE, die met eenige matrozen, op eigen kosten geworven, zich aan boord van 's Lands oorlogschepen begaven, den slag voor Soulsbaai bijwoonden en met eere terugkeerden, uitgenomen HASSELAAR, die in het gevecht gesneveld was. Ook werden, in Mei 1673, zes kompagnien stadssoldaten uit AMSTERDAM in Muiden en uit ieder van de 60 burgerkompagnien des schutterij 25 man, onder de Kapiteins VAN DER WAAIJEN en VAN LOON, in Weesp gelegd, terwijl de stad tevens voor de versterking van de Nieuwersluis en den Hinderdam zorgde. Nadat echter Muiderberg door de Franschen verlaten en Naarden heroverd was, kwam men te AMSTERDAM tot verademing, waarom men ook de Raampoort en de Zaagmolenspoort, die tot meerder verzekering der stad toegemetseld waren geworden, weder opende.

De grootheid, waartoe AMSTERDAM, het voormalig visschers buurtje, destijds gestegen was, en die het in staat stelde, om 60,000 weerbare mannen op de been te brengen, maakte de naijver van de vreemdelingen zoodanig gaande, dat de Ridder DE FORBIN, aan het Fransche hof in 1707, den voorslag deed, om die stad te verdelgen. Hij veronderstelde, dat hij, AMSTERDAM bemagtigd hebbende, meer dan duizend schepen, die aldaar lagen, zoude kunnen vernielen, en de stad aan kolen leggen; waarna Frankrijk in vier dagen zoude vrede hebben, alzoo, volgens zijn gevoelen, al de magt en rijkdom der Vereenigde Provinciën in die stad alleen bestond en de Staten geen moed zouden hebben den oorlog voort te zetten, nadat AMSTERDAM bedorven zoude zijn. Zijn voorstel vond echter geen ingang.

In het jaar 1720 leed de stad veel nadeel door den beruchten actiehändler van JOHN LAW, waaraan niet alleen kooplieden, maar zelfs ambachtslieden, doch voornamelijk de Joden, deel namen, niettegenstaande de Regering den Makelaars verboden had daaraan deel te nemen, of eenige partijen te sluiten. De actionisten dreven hunnen handel op den Dam, en in de koffijhuizen, niet alleen bij dag, maar zelfs des avonds en gedurende den nacht. Al spoedig echter bevond men, dat, zoo als de Raad wijselijk voorzien had, die windhandel tot bederf van den wezenlijken koophandel strekte, want deze laatste stond geheel stil, tot groote schade van allen, die daarvan bestaan moesten; zoodat deze, bij gebrek aan arbeid, en dus ook aan verdiensten, zich met drift daartegen begonnen te verzetten. Eerst deden zij dit door de actionisten openlijk door jongens en wijven te doen bespotten; het regende, als het ware, dagelijks liedjes, comedies, spotprenten en dergelijken. Deze middelen echter niet sterk genoeg zijnde, om de windhandelaars van hunne dwaasheid terug te brengen, kwam het gemeen tot hatelijker middelen. Het verzamelde zich den 4. September in de Kalverstraat voor zeker koffijhuis, waar de meeste actionisten bijeenkwamen, en dat daarom Quincampoix genoemd werd, naar eene straat te Parijs, waar deze handel het sterkst werd gedreven; eerst werden er de glazen ingesmeten, vervolgens de deur opengeloopen en indien het geregt niet tusschen beide gekomen was, zou men waarschijnlijk het geheele huis onder den voet gehaald hebben. Des anderendaags werd tegen dergelijken moedwil eene scherpe keur afgekondigd, maar tevens het verbod aan Makelaars en Beunhazen vernieuwd. Intusschen leed de beurs van Amsterdam daardoor eenen geweldigen krak, en onderscheidene aanzienlijke familien hebben deze dwaasheid nog lang daarna betreurd.

De 14 December 1724 deed AMSTERDAM en hare ingezetenen groot nadeel ondervinden, door eenen storm, die des middags tusschen drie en vijf uren woedde, verscheidene voor de stad liggende schepen van

hunne ankers rukte en ze naar Durgerdam en Nieuwendam dreef, waardoor eenigen aan den grond geraakten en vele menschen hun leven verloren; terwijl ook de voornaamste gebouwen der stad veel schade leden. In het jaar 1727 werd de stad weder bezocht door eene hevige sterfte, welke veroorzaakt werd door heete koortsen, zoodat er in den herfst weken waren, in welke tusschen de 700 en 800 lijkten begraven werden; daar het gewone getal, in dat jaargetijde, anders niet boven de 200 beliep.

De rampen, veroorzaakt door den strengen winter van het jaar 1740, die het gebrek en de armoede ten top deed stijgen, werden in het volgende jaar nog aanmerkelijk verzaamd, door de daarop volgende overstromingen, die het water te AMSTERDAM, meer dan eens, met woedende stormen, tot tachtig en meer duimen boven het gewone peil deden rijzen. En dit alles werd nog vermeerderd door het nadeel dat aan de zeevaart en den koophandel werd toegebracht door de Spaanjarnden en Engelschen, die thans met elkander in oorlog waren, ofschoon men van de eersten nog eenige voldoening ontving.

Omtrent de verkiezing van WILLEM IV, Prins van Oranje, tot Stadhouder, in 1747, gedroeg de Amsterdamsche gemeente zich gematigder, dan in vele andere steden het geval was; maar de verandering in het begeben van ambten, was van meer gevolg. Aan het hoofd van hen, die zich hier bemoeiden met zaken, die volstrekt buiten den kring van hunnen burgerstand lagen, stond de beruchte Porseleinkooper DANIEL RAAP. Deze ontwierp een verzoekschrift aan de Vroedschap, inhoudende: 1° dat het Stadhouder-Kapitein- en Admiraal-Generaalschap erfelijk zoude verklaard worden, in de mannelijke en vrouwelijke lijns van Zijne Hoogheid; 2° dat de openvallende ambten voortaan openlijk aan de meestbiedenden, ten voordeele van den Lande, zouden verkocht worden; 3° dat de Burgerkapiteins zonden verkoren worden, niet uit de Regering, maar uit de burgerij; 4° dat de gilden zouden hersteld worden in hunne voorregten; en 5° dat de Posterijen aan Zijne Hoogheid mogten opgedragen worden. Het gevolg van deze oproerige onderneming was eene bestorming van het Stadhuis, onder het geroep: *Oranje boren!* De razernij was nu ten hoogsten top gestegen, het gespuis stooft van het eene vertrek in het andere; opende de vensters van de voorpuije; lag er de kussens in; stak; in de plaats van de roede van Justitie, eenen ragebol ten venster uit, en waaide dus met de hoeden de menigte toe, als of het vertreden van alle eerbied en ontzag, met de bespotting van het regt, eene heldendaad ware. De Kapitein der burgerij ABRAHAM SCHERENBERG wist evenwel het gespuis spoedig te doen verstuiven; want 15 of 16 burgers zijner kompagnie hebbende bijeen doen komen, kwam hij, aan het hoofd daarvan, met stille trom, in het stadhuis; hier zijnde, deed hij, met zoo veel geweld, de trom roeren, als of hij zelfs meer dan zijne voltallige kompagnie bij zich had; door dit getrommel, van eenen plotselinge schrik bevangen, verliet het graauw hals over hoofd het Stadhuis, zoodat er eenige oogenblikken daarna geen oproermaker meer te vinden was. Daar kort hierop eenige verandering in het begeben der ambten gemaakt werd, en de stemming tot het Erfstadhouderschap, eenige dagen daarna volgde, werd het vuur der miltzucht voor eenigen tijd gedoofd. In het volgende jaar 1748, deed de tijding van het afschaffen der pachten in Friesland, het echter weder met volle kracht uitbreken. Tegen den 20 Junij werd het volk, door briefjes, op den Dam bescheiden, om zich van de pachten te zien ontheffen; dese dag liep wel stil ten

einde; maar op den 24 begon toch het planderen der pachtershuizen. En hoewel deze dulle woede aan achttien huizen gepleegd was, zoo werden nogtans weinigen der aanhitters van dit schendig feit gegrepen en naar verdienste gestraft. Zeker vrouwspersoon, bekend bij den naam van **MAT VAN DEN NIJWINDIJK**, werd, benevens een manspersoon, ter waze uitgehangen, welke regtspleging, helass, aan velen der aanschouwers het leven kostte; want eenige beweging, onder de vele duizenden omstanders, men weet niet door welk toeval, veroorzaakt, deed de gewapende burgers vuur geven, hetwelk zulk een gedrang veroorzaakte, dat dertien vertrapt en vermoord werden, terwijl negentien anderen in het Damrak verdronken. Dit bracht echter nog geen einde aan de woelingen der rustverstoorders, want den 9 Augustus 1748 maakten eenige burgers zich meester van de groote zaal der Doelen in de Doelenstraat, waarom zij, die hier vervolgens hunne bijeenkomsten hielden, Doelisten genoemd werden. Uit deze hunne vergaderplaats zonden zij afgevaardigden naar den Prins, ook namen zij aldaar onderscheiden besluiten tot tegenstreving van hunne achteenswaardige Regenten, en de rust werd niet weder hersteld, dan nadat de Erfstadhouder te **AMSTERDAM** gekomen was, en, door de Stäten daartoe gemagtigd zijnde, eene aanmerkelijke verandering in de Regering maakte.

Den 1 November 1755, geraakte de stad in eene algemeene ontsteltenis, door de vreeselijke waterberoering, veroorzaakt door eene verschrikkelijke aardbeving, welke Lissabon grootendeels deed in puin verkeerem. Op den 18. Februarij des volgende jaars 1756, gevoelde men, zoo wel te **AMSTERDAM** als door geheel Nederland, omstreeks acht uur des morgens, eene aardbeving, die niet weinig schrik veroorzaakte. Het was, dien dag, een algemeene dank-, vast- en bededag, en de meeste menschen waren in de kerk, alwaar zij dit natuurverschijnsel welras aan het heen en weder slingeren der kaarskronen gewaar werden. Men kwam echter met de ontsteltenis vrij, zonder dat de aardbeving eenige schade veroorzaakte. De meeste ontsteltenis had in de Luthersche Oude kerk plaats, waar het valsche gerucht van brand, welke in die kerk zelve zou ontstaan zijn, de verwarring zoo groot maakte, dat men zich van de gaanderijen bij de pilaren liet afglijden, om het gevaar te ontkomen; terwijl velen van schrik verstijfd bleven liggen.

In het jaar 1758 leed de koophandel niet weinig door de Engelsche zeerooverijen, waardoor eene menigte koopvaardijochepen verloren ging. Ook poogden twee Engelsche oorlogschepen eene Hollandsche koopvaardijvloot te doorzoeken, doch werden, ondanks hunne bedreigingen, door het heldhaftig gedrag van den Kapitein **HARINEMA**, die deze vloot begeleidde, hierin manmoedig verhindert. De Heeren **BOERER** en **VAN DE POLL** vertrokken wel als Gezanten van den Staat, in April des volgende jaars, naar Engeland, om het ontslag van eenige aldaar opgebragte koopvaardijochepen te verwerven, maar kwamen, den 30 Mei, zonder veel te hebben kunnen uitwerken, weder herwaarts. In 1762 hadden zeevaart en koophandel nogmaals veel te lijden, zoo door de Spaansche en Fransche kapers en Barbarijsche zeeroovers, als wel inzonderheid door de aanhoudende gewelddadigheden der Engelschen, die zich niet ontzagen zelfs de koopvaardijochepen, onder convooi varende, aan te tasten, waar door de koophandel, niet weinig gestremd werd en genoegzaam geheel stil stond. De vrede tusschen Frankrijk, Engeland en Spanje, die in het volgend jaar gesloten werd, gaf, na eene zevenjarige kwijning, wel weder verade-

ming aan den handel, maar het algemeen crediet werd, in den zomer van dat jaar, door eene ramp getroffen, welke het voor altijd den doodsteek dreigde te geven, dewijl, door een groot getal bankbreuken, de geheele wisselbank stil stond. Men telde eerlang veertig huizen van koophandel, die ophielden met betalen, en de verlegenheid waarin brave en voorheen welgestelde kooplieden zich bevonden, gaat alle beschrijving te boven. Gelukkig dat, door het wijs bestuur der Regering en de bemoedigende berigten van buitenslands, deze verwarring van geen langen duur was, waardoor de gestremde handel weder alléngs begon te herleven, en het vervallen crediet hersteld werd.

In het jaar 1772 had de val van een der voornaamste huizen van koophandel, de stad bijna in even droevige omstandigheden gebracht, en dit zoude mogelijk van nog slechter gevolgen geweest zijn, indien de Regering niet het besluit genomen had, om uit de stads schatkist twee millioenen te nemen, en die op goede panden ter leen uit te geven, met oogmerk, om daardoor den omloop van geld te begunstigen. Dit was van dat gelukkig gevolg, dat verscheidene kooplieden uit hunne verlegenheid gered en alzoo behouden bleven; terwijl vermogende lieften mede hunne kisten openden, om de verdere dreigende gevolgen te verhoeden. De koophandel begon dan ook weder in het volgende jaar te herleven.

De zware watervloed, die den 15 Nov. 1775 geheel Holland teisterde, veroorzaakte te AMSTERDAM niet alleen zeer groote schade, maar bedreigde de stad met haren volkomen ondergang, doch toen de vloed op zijn hoogst gekomen was, bespeurde men zonderling de hand Gods ter verlossing; want schoon het water tot des morgens te 9 uur 20 minuten had moeten rijzen, begon het te 6 uur reeds te dalen. Niet minder gevaarlijk was het een jaar later gesteld, wanneer men, tusschen den 21 en 22 November, weder met denzelfden schrik bevangen werd, door eenen geweldigen aandrang van water, dat, met eenen zwaren storm uit het W. N. W., naar de stad gedreven werd, waardoor alles weder in rep en roer geraakte, tot dat, door het bedaren van den wind en het vallen van het water, de vrees voor verdere onheilen ook weder verdween.

In 1778 was de Staat niet weinig in moeilijkheden gewikkeld, ontstaan door den oorlog tusschen het naburige Engeland en zijne Amerikaansche kolonien, die, inzonderheid toen Frankrijk zich met de Amerikanen verbonden had, vermeerderd werden en van veruitziende gevolgen begonnen te worden. Neerlands koophandel, en voornamelijk die van AMSTERDAM, begon zeer veel te lijden, door de verregaande kaperijen der Engelschen, die, door het nemen van onderscheidene koopvaardijschepen, de zeevaart aanmerkelijk belemmerden; waarom eenige Amsterdamsche kooplieden besloten, eene bezending naar 's Gravenhage te doen, om de noodige voorziening tegen dit alles, zoo wel aan de Staten als aan den Eerstadhouder te verzoeken, aan welke bezending, die in October 1778 voortgang had, de Prins Eerstadhouder een zeer gunstig gehoor verleende, terwijl hij hun verklaarde, dat hem niets meer ter harte ging, dan de Hollandsche koophandel; dat er reeds tegen het voorjaar een aanzoek om twee en dertig oorlogschepen gedaan was, en dat men verder zoude trachten den kooplieden alle mogelijke voldoening te geven. Men trad ook sedert in onderhandeling met de Engelschen, om de vaart en den handel op Frankrijk te regelen, hoe wel deze onderhandeling zoo wel niet afliep, als men verwacht had.

Eer nog het volgende jaar ten einde liep, werd eene geheele koopvaardijvloot, met het daartoe behoorend konvooi, onder bevel van

den Schout bij nacht Grave van BYLAND, door den Engelschen Vlootvoogd FIZBING, die ver de overmagt had, in Engeland opgebragt, welk voorval, daar zulks te midden van den vrede geschiedde, zoo hier als in andere landen, niet weinig geruchts veroorzaakte. Nog aanmerkeliĳker waren de verliezen, die de koophandel, gedurende den oorlog, welke den 23 December 1780 begon en den 10 Junij 1784 met eenen vrede eindigde, geleden heeft. Naauwelijks was men hiervan tot verademing gekomen, of de stad, zoowel als het geheele land, werd geteisterd door eene heillooze tweedragt, die eenige jaren na elkander het land deed daveren en zijne grondvesten scheen te zullen ondermijnen, de geschillen namelijk tusschen den Prins Erfstadhouder en de Patriotten, welke ook te AMSTERDAM het burgerbloed in de straten deed stroomen. De talrijke aanhangers des Prinsen aldaar hadden zich tegen de afzetting hunner Regenten verklaard, welke door de Patriotten begeerd werd; en een verzoekschrift in dien geest aan de Staten van Holland ontworpen. Een huis op Kattenburg, waarin dit ter teekening lag, werd geplunderd; en nu sloeg de hollende menigte tot verderen moedwil over. Verscheidene huizen van Prinsgezinden, onder anderen van de Burgemeesters RENDORP en BEZLS, werden geplunderd. De Kattenburgers van hunne zijde plunderden de Patriotten en haalden de brug op, die hun eiland aan de eene zijde met het overige van AMSTERDAM verbindt; hier schoot men op elkander met kanon, tot dat de brug viel, waarna de burgers op Kattenburg kwamen, en het schuim hunner partij zich niet minder aan plundering toegaf. Geheel de stad was eenige dagen regeringloos; 43 huizen waren geplunderd, 55 door de Patriotten, 8 door hunne tegenstanders. En toch werden alleen uit deze laatsten eenigen aan den lijve gestraft. Een Zweed, die zich aan de zijde der Kattenburgers gevoegd had werd levend; een Kattenburger, die bij het verdedigen van de brug gesneuveld was, dood opgehangen; vier werden er gegeeseld. De Patriotten bleven vrij. De afzetting der geplunderde Burgemeesters was hiervan het gevolg. Bij den kort daarna plaatshebbenden inval der Pruisen, waardoor de omwenteling ten voordeele des Erfstadhouders overal als in eenen oogwenk volbragt werd, bleef AMSTERDAM, steunende op de sterkte harer omstreken, alleen volhouden, waartoe de inwoners de Regering genoegzaam dwongen. Een wapenstilstand en onderhandelingen met den Hertog van BRUNSWIJK liepen vruchteloos af. Naar den kant van Halfweg Haarlem, van Ouderkerk, en van Amstelveen enz. waren ter verdediging van de stad verschansingen aangelegd, doch die te Halfweg werden door eenen kleinen troep Pruisen, onder geleide van Prinsgezinde Hollanders, spoedig verrast en Sparendam genomen, waarmede de linie van verdediging gebroken en diensvolgens alle verdere wederstand nutteloos was. AMSTERDAM voegde zich nu bij de overige leden van Holland, om den Prins in zijne ambten te herstellen en der Prinses, zijne gemalin, voldoening te geven. Doch het duurde lang; eer die stad er toe konde komen, om de oude Regenten, in Mei van het kussen gedrongen, te herstellen. Het behoud des lands hing aan eenen zijden draad, want sommigen der opgeroepene burgerij hielden over, om, liever dan in dat punt en anderen van miuder belang te bewilligen, den Zeedijk door te steken, Holland te doen onderloopen en AMSTERDAM ontoegankelijk te maken. Doch de wijsheid zegevierde; de stad bewilligde in alles, maar verkreeg toch, dat de Pruisen niet binnen de stad trokken en slechts met een detachement van 150 man, 10 jagers, 4 huzaren en 1 ordonnans de Leydsche poort bezetteden.

De omwenteling van het jaar 1795 liep te AMSTERDAM, dank zij het wijs en bezadigd gedrag van het aldaar gevestigde committé revolutionnair,

zonder geweldadigheden af, maar een jaar later barstte te dier stede een hevige oproer uit, veroorzaakt doordien een gedeelte der Burgerkanonniërs, door het slaan van ongewapende ingezetenen en andere baldadigheden, den Raad genoodzaakt had, hen den 10 Mei te ontbinden. Gebelgd over dezen hoon dringen zij des nachts het stadhuis binnen, stuiven ter raadzaal in, vermengen, te midden van een verschrikkelijk onweder, hun vloeken met de ratelende donderslagen, bedreigen de Leden der stadsregering, mishandelen sommigen, en brengen vooral het leven van den Voorzitter in gevaar. Toen echter twee dagen later de Fransche Opperbevelhebber BOURNONVILLE een piket huzaren op de stad liet aanrukken, dat, zonder eenigen tegenstand, binnen gelaten werd, keerde de orde terug en de Regering werd door het Provinciaal bestuur in haar gezag hersteld; terwijl twee dier kanonniërs op het schavot aan den lijve gestraft werden.

Den 18 Februarij 1807 vernielde een vreeselijke storm eene menigte schepen, vooral te AMSTERDAM. LODEWYK NAPOLEON, Koning van Holland, gaf, op het einde van dat jaar, zijn verlangen te kennen, om den zetel des bestuurs voor goed naar AMSTERDAM, als de hoofdstad zijns rijks, over te brengen, en reeds den 21 Maart 1808 deed hij zijnen plegtigen intogt. Twee jaren later, toen de kronkelende en verraderlijke voortrukking des Fransche legers op onzen Vaderlandschen bodem, en de onregtmatische inbezitneming van Zeeland en Brabant door den Franschen Keizer, eene geheele inlijving van ons Vaderland in het Fransche rijk deden duchten, sloeg de toenmalige Minister van oorlog en Generaal-Majoor KRATZENHOFF voor, om den toegang tot de hoofdstad aan de Fransche troepen door alle mogelijke middelen te betwisten en die stad tot het uiterste te verdedigen, als hebbende hij daartoe reeds te voren de noodige maatregelen beraamd. Koning LODEWYK zelve helde daartoe over, maar, aangezien de overige Ministers, in dezen nood, onderwerping tot elken prijs beter dan verdediging keurde, leide hij de Regering neder; hierop had de inlijving plaats, en AMSTERDAM werd tot de derde stad van het rijk verklaard, hetwelk haar echter, bij den volslagen stilstand van den handel, zoo weinig voordeel aanbragt, dat de werkeloosheid en armoede, gedurende de drie jaren, dat deze staat van zaken stand hield, aldaar ten top klommen; geen wonder dus dat, toen in November 1815 de tijding van de nederlagen der Franschen langs hoe meer bevestigd werd, en de krijgshetzetting zelfs Amstels muren verlaten had, het ongeduld van het gemeen, den 15 dier maand, ter laaije vlamme uitbarstte, zoodat de huisjes der tolbedienden of douaniers, langs den buitenkant en aan het Rok-in, verbrand, en enkele woonhuizen van Fransche ambten geplunderd werden. Nu kwam echter de Nationale Garde of Schutterij, op raad van den Kapitein FALCK, op de been, en stuitte den opstand, doch plaatste, daar de Gouverneur, de Prefect en de Directeur-Generaal van politie de stad lafhartig verlaten hadden, tevens 36 mannen aan het hoofd der stad die het vertrouwen der burgerij bezaten; welk bestuur echter meende zich vooreerst alleen tot rust en de waarneming der dagelijksche zaken te moeten bepalen en zich te onthouden van alles, wat den vijand, die nog eene aanzienlijke krijgsmagt zoo te Utrecht, als in het meer nabijgelegen Naarden, ter zijner beschikking had, grond kon geven, om AMSTERDAM zijne wraak te doen gevoelen. Dit nu veroorzaakte dat de omwenteling, die elders intuschen eenen aanvang nam, aldaar niet vóór den 24 November tot stand werd gebracht, als wanneer sulks door de Kommissarissen van het

Algemeen bestuur Mr. JAN MELCHIOR KENFER en Mr. FANNIUS SCHOLTEN, bewerkstelligd werd, door eene afkondiging van de puije van het voormalig Stadhuis, welke den openbaren afval van AMSTERDAM aan het volk bekend maakte, terwijl die afkondiging dadelijk door het uitstekender Hollandsche vlag gevolgd werd. Mogten de Amsterdammers zich, den 2 December daaraanvolgende, met een bezoek verheugen van den Prins van Oranje, die zij den vorigen dag als Souverein-Vorst hadden hooren uitroepen, de 29 Maart 1814 was voor haar een dag van nog levendiger vreugde, want toen zag zij binnen hare Nieuwe kerk de grondwet aannemen, terwijl op den daaraan volgende dag de Souverein-Vorst gehuldigd werd, onder wiens vaderlijk bestuur, thans als Koning, AMSTERDAM haren handel zoodanig heeft zien toenemen, dat zij ook nu weder onder de voorname koopsteden van Europa geteld wordt. Ja, nog is op haar toepasselijk hetgeen de beroemde Kamerijksche Bisschop FRANÇOIS DE SALIGNAC DE LA MOTTE FENELON, in zijne nooit volprezen *Aventures de TELEMAQUE* (Lotgevallen van TELEMACHUS), van de stad Tyrus zegt, in welk tafereel hij, naar men wil, AMSTERDAM op het oog had. »Ik konde”, dus lezen wij daar, »mijne oogen niet verzadigen met het heerlijke schouwspel van die uitmuntende stad, waar alles in beweging was. Ik zag er niet, zoo als in de steden van Griekenland, ledigloopers en nieuwsgierigen, die op de openbare plaatsen naar het nieuws gaan vernemen of de vreemdelingen die in de haven aankomen, blijven aangapen. De menschen zijn er bezig met het lossen der schepen, met het vervoeren der koopwaren, of met die uit te verkoopen, met hunne winkels in orde te schikken, of met de rekening op te maken van hetgene hun door buitenlandsche kooplieden verschuldigd is”.

Aan de stad AMSTERDAM behooren in eigendom de ambachten Nieuwer-Amstel, Onder-Amstel, Sloten, Sloterdijk, Osdorp, de Vreije-Geer, Diemen, Leymuiden, Vriesekoop, Urk, Emmel-Oord, en de Sniep of het Varkenseiland. Terwijl zij vroeger ook een groot gedeelte van de kolonie Suriname bezat, dat zij van de W. I. Compagnie overgenomen had.

Het wapen van AMSTERDAM was vroeger een koggeschip, eerst met het wapen van Holland, later met dat van Henegouwen er boven; thans is het een zwarte staande paal, belegd met drie zilveren kruisen op een rood veld. Het is, ingevolge eene oorkonde, ten jare 1488 door MAXIMILIAAN VAN OOSTENRYK gegeven, met eene Keizerlijke kroon gedekt.

AMSTERDAM, een der kleine eil. in *Oost-Indië*, tot den *Sundaschen Archipel* behoorende, vóór de reede van *Batavia*, aan de Noordkust van Java, ten O. van het eil. Middelburg, slechts door eenige visschers bewoond.

AMSTERDAM, fort in *Oost-Indië*, op het eil. *Amboina*, schiereil. *Hitoe*, aan de kust van *Hila*, in het aangenaamste gedeelte van het eiland. In het jaar 1637 werd hier eerst eene houten pagger opgetrokken. Later heeft de Heer OTTENS daar eene steenen logie gebouwd, die door den Heer DENNER in eene steenen vesting veranderd zijnde, vervolgens door den Heer DE VLAMING tot op 50 v. in het vierkant vergroot en tevens met een steenen borstwering van 10 v. hoog en met tegenstaande punt voorzien is. Op dit fort lagen, onder het bestuur der Oostindische Compagnie, 16 stukken geschuten 40 soldaten, onder eenen Sergeant, die van het Opperhoofd van *Hila* afhing.

AMSTERDAM, fort in *Oost-Indië*, op het eil. *Celebes*, op de kust van *Menado*, resid. *Menado-en-Gorontalo*. De Heer HUSTAART bouwde hier in 1655 eene houten vesting, doch in 1675 deed de Heer FRANCIS die door eene steenen vervangen, aan welke bij den naam van AMSTERDAM gaf. In 1703 liet de Sergeant DUCHELSZ deze sterkte, hoewel buiten order der Maatschappij, met eenen steenen ringmuur omtrekken. Het is een langwerpige vierkant aan drie zijden met eene gracht omgeven, en door vier bastions verdedigd, die de reede en de landingsplaats bestrijken, welke laatste bovendien verdedigd wordt door eene batterij van vier stukken, die aan het einde van eene opgeworpen dijk, regt tegen over de poort van het fort is aangelegd.

Bij de verovering door de Engelschen op den 24 Junij 1810 waren er in het fort 109 man en 50 stukken geschut. Thans bevat het een garnizoen van ongeveer 60 Javanen, Ambonezen en Gorontalers, onder het bevel van eenen Luitenant, die tevens Kommandant is over de geheele krijgsmagt van Menado, bestaande in tachtig man, van welke de overige twintig te Kema liggen.

AMSTERDAM, hoofdfort in *Nederl. Guiana*, kol. *Suriname*, aan den rechteroever der Suriname, die hier, beneden dit fort, de Commewijne opneemt, op de punt door de zamenvloeiing der beide rivieren gevormd, $1\frac{1}{2}$ u. benedenwaarts van Paramaribo, liggende het Z. W. bastion op $6^{\circ} 6' 12''$ N. Br. en $51^{\circ} 19' 54''$ W. L.

Dit fort, hetwelk in het jaar 1754, onder het bewind van den Gouverneur Generaal DE CRUSSUS, aangelegd, en in 1747 voltooid is, heeft de gedaante van eenen geregelden vijfhoek, die door even zoo vele bolwerken gedekt wordt. Het ligt omgeven door eene zeer breede gracht, die haar water uit de rivier ontvangt, en wordt verdedigd door eenen bedekte weg, zeer goed van paalwerk voorzien, en een glacis, waarin drie wapenplaatsen zijn, van welke twee de Suriname en eene de Commewijne bestrijken, met behoorlijke afsnijdingen versterkt, rustende het glacis, tegen het wegzakken, onder water op eenen grond van rotssteen.

De voornaamste sterkte van den waterkant bestaat in eene groote bank of modderplaat, die regt vóór de punt, welke door de beide rivieren gevormd wordt, gelegen is, zijnde aldaar ook eene sluis in het glacis, ten einde het water in de grachten te ververschen en het omgelegen land te laten onderloopen. Van deze sluis af, tot aan de wapenplaats langs de Suriname, ligt eene batterij met zwaar geschut beplant; zoodat zelfs platbodemde vaartuigen verhinderd worden aldaar te naderen. Het vuur van dit fort, met dat der daartegen overliggende schansen *Leyden* op den benedenhoek der Commewijne met eene versterkte batterij *Friderici* genaamd, en *Purmerend*, eene redoute op den linkeroever der riv. de Suriname, tusschen welke de schepen door moeten, veroorzaakt ook, dat men niet, zonder bij te draaijen, de rivieren kan opvaren.

Binnen het fort zijn de woningen der Officieren en kazernen voor de soldaten, eene smederij, timmerloots en genoegzame magazijnen van levensmiddelen, zeer goed ingerigt; vroeger had men er eene wind-korenmolen, welke men om windstilte heeft moeten afbreken, kruidmagazijnen en eene regenbak, die meer dan duizend tonnen water bevat. De batterijen zijn in goeden staat en er kan eene sterke bezetting op geplaatst worden, zoo als er dan ook altijd een vrij talrijk garnizoen gehouden wordt.

Midden door het fort loopt een weg, beplant met palmetpalmen en oranjeboomen, langs welchen men over eene brug, die over de gracht

ligt, naar de Societeits-kostgronden kan gaan, alsmede naar de landingsplaats over een gegraven kanaal, dat met eenen winkelhaak in de nabijgelegen kreek uitwatert. Aan deze landingsplaats is eene wacht, bij welke geschut is geplant, ten einde op de vaartuigen te kunnen schieten. Voorheen waren alle schepen verplicht, om hier de vlag te strijken en met zeven kanonschoten te groeten, hetwelk dan met drie schoten, en het plaats van een vaandel op de wallen van het fort, beantwoord werd. Thans vindt men hier op de wal eene vrij hooge seinpaal, met die op *Brampunt* en *Paramaribo* in correspondentie staande. In de nabijheid ligt een groot stuk lands met bannanen en aardvruchten beplant, welke dienen tot voedsel voor de veroordeelde slaven, die hier in kettingen tot dwangarbeid zijn verwezen, om, onder het opzigt van eenen Directeur, aan de vestingwerken te arbeiden. Ten N. W. is het met modderpoelen en ondoordringbare doornhagen omzoomd, waarom deze streek vroeger den naam van het *Tygershol* ontvangen heeft, ofschoon die van *Kikvorschwamp* meer eigenaardig zoude zijn geweest.

AMSTERDAM, fort in *West-Indië*, op het eil. *Curaçao*, in de Z. W. zijde van *Willemstad*, aan de Oostzijde der haven van *Curaçao*, welke daardoor verdedigd wordt.

Binnen in het fort is de ruime en koele Protestantische kerk van *Willemstad*, die, benevens eene consistoriekamer, een goed orgel, uurwerk en klok bezit. Het verwulf rust op vier zware steenen kolommen, tusschen welke twee fraaije koperen kroonen hangen; het houtwerk, waaruit het gewelf bestaat is massief mahony, maar ligt blaauw, met donker blaauwe paneelen, in witte lijsten, beschilderd. Vroeger diende deze kerk uitsluitend voor de Hervormden, maar sedert 1825 zijn de Hervormden en de Lutherschen tot eene Protestantische gemeente vereenigd, bij welke men zich bedient, van de liederen, die thans bij het Evangelisch-Luthersch kerkgenootschap gezongen worden. Het benedenste gedeelte van dit kerkgebouw levert ruime, koele bergplaatsen op en dient tot een gouvernementsmagazijn, inzonderheid van levensmiddelen voor de marine. Regt daartegenover staat het Gouvernementshuis, zijnde een vrij lang gebouw van twee verdiepingen, met blaauw bepleisterde muren en een balkon, dat op vier kolommen rust. Hier vergaderen de raadscollegien, terwijl het tevens tot woning van den Gouverneur dient, en het benedenste gedeelte tot civiele gevangnissen en bergplaatsen. De overige huizen, die, met deze beide gebouwen, een onregelmatig vierkant uitmaken, dienen tot woningen voor de Officieren der bezetting en tot kantoren voor de Landsambtenaren (1).

AMSTERDAM, waterfort in *West-Indië*, op het eil. *St. Eustatius*, bij de stad *Oranje*.

AMSTERDAM, vervallen fort in *West-Indië*, op het eil. *St. Marten*, aan de W. zijde van *Grootbaai*, $\frac{1}{2}$ u. Z. Z. W. van *Philipsburg*.

(1) Men, die eene meer omstandige beschrijving van dit fort begeeren, moeten wij verwijzen naar het fraaije werk van onsen arbeidsamen medewerker M. D. TAMMERA, getiteld: *De Nederlandsche West-Indische eilanden*, D. I., bl. 51. hetwelk wij ieder, die eenig belang stelt in dat gedeelte onzer Overzeesche bezittingen, met volle overtuiging, ruimschoots, als zeer lezenswaardig, durven aanbevelen.

AMSTERDAM, fort in *Opper-Guinea*, op de *Goudkust*, in het Oostelijke gedeelte van het rijk *Fantijn*, bij het d. Klein Cormantijn. Het is tamelijk groot, was vroeger met drie kleine en eene groote batterij versterkt, gezamenlijk van 20 stukken geschut voorzien, en werd door de Engelschen aangelegd, die het **CORMANTIJN** heetten.

De beroemde Nederlandsche Admiraal **MICHEL ADRIAANZ. DE RUYTER**, in het begin van 1665 op de Guinesche Goudkust gekomen zijnde, deed aldaar, den 8 Februarij, elfhonderd man, onder aanvoering van den Kolonel **JOHAN BELGICUS VAN HOORNE** en den Schout bij Nacht **VAN DER ZAAK**, ontschepen. Dezen, met groot gevaar aan land gekomen, wierpen, na eerst eenen berg, waarop de vijand drie stukken geschut geplaat had, bemagtigd te hebben, de Cormantijnsche Negers, die zich, onder aanvoering van hun Opperhoofd **JAN KABESSE**, op den weg geplaatst hadden, overhoop, en dreven ze terug naar hunne negerij, gelegen onder het fort **CORMANTIJN**. Dit negerdorp vervolgens in brand gestoken zijnde, beletteden de vlam en de rook den vijand, om de onzen te zien. De Engelsche Overste **FRANCOIS SELWYN**, die op het kasteel bevel voerde, deed nu van alle kanten met kogels en schroot op de naderende Nederlanders vuren, welke, desnietteenstaande, zoo stoutmoedig aanrukten, dat de Engelschen en Negers zich ten hoogste over hunne overzaagtheid verwonderden. De onzen trokken toen, bedekt en begunstigd door den rook, ijlings onder het geschut en de muren, van waar zij gedurig met hunne musketten op de Engelschen, die op de wallen stonden, losbrandden, onder welk schieten de stormladders werden aangebragt en opgerigt. Maar naauwlijks begonnen de matrozen op te klimmen en met handgranaten te werpen, of den Engelschen ontzoonk den moed; en zij riepen, zonder verderen wederstand te bieden, om lijfsgenade. De roode bloedvlag, die op den toren stond, werd gestreken, en men stak onder scheidene witte vlaggen uit, tot een teeken, dat men zich ter bescheidenheid van den overwinnaar overgaf; maar dit geschiedde zoo laat, dat de Nederlanders reeds bij menigte in het kasteel waren gekomen; ook had zeker matroos van de Ruyters schip, **SIMON ROLLOFZON** genaamd, de Engelsche vlag, die op het kasteel woei, reeds daar afgehaald, en een ander matroos, **GERRIT SIMONZON DE GRAAF** van Enkhuizen, er de eerste statenvlag opgeplant; waarvoor zij daarna, elk met vijf en twintig gulden werden beschonken. Hierop werden, omstreeks vier ure in den namiddag, de poorten geopend. De Nederlanders vonden op het kasteel acht en twintig stukken geschut, en daaronder drie van metaal, en vier, die van de rolpaarden lagen, met acht en vijftig Engelschen, behalve hunne slaven. Sommige hunner Negers waren in het gevecht, en twee of drie Engelschen op de batterij gedood en eenigen gekwetst. Na het overgaan van het kasteel vielen de overwinnaars aan het plunderen, en bekwamen eenig goud, stoffen, kleederen, koperwerk enz. De Engelschen werden tot op het hemd toe uitgekleed; de dorst naar buit was onverzadelijk. Maar de Ruyter, den volgende dag aan land gekomen zijnde, herstelde de orde, liet de manschap weder inschepen, den Engelschen Overste **SELWYN**, benevens de andere krijgsgevangenen, aan boord brengen, en bezette het kasteel met twee en vijftig man uit de vloot, tien uit het volk der Westindische kompagnie en tien Negers. Sedert welken tijd dit fort, dat toen den naam van **AMSTERDAM** bekwam, steeds aan de onzen verbleven is, tot dat het in 1781, met alle onze bezittingen op de Kust van Guinea, uitgezonderd het fort *d'Elmina*, aan de Engelschen overging, die het in 1785 weder ontruimden, waarna het altijd in Nederlandsche handen bleef. Thans is het sehier geheel vervallen.

AMSTERDAM voormalige naam der thans verlaten plantaadje in *Nederlandsch Guiana*, kol. *Suriname*, **RIJKHOOF**. Zie dat woord.

AMSTERDAM, verlaten plant. in *Nederlandsch Guiana*, kol. *Suriname*, aan den regteroever der *Pericakreek*, palende aan Wayamoe bovenwaarts, en 's Hage benedenwaarts; 296 akk. groot.

AMSVORDE, oude naam van **ANKERSFOORT**. Zie dat woord.

AMSWEER, geh. in *Fivelingo*, prov. *Groningen*, arr., kant. en 1½ u. Z. O. van *Appingedam*, gem. en 1 u. Z. W. van *Delfzijl*, ½ u. Z. van het Damsterdiep en ½ u. Z. W. van Farmsum, waaronder het behoort; met ruim 60 inw.

AMUDA of **AMUDEN**, oude naam van **MUIDEN**. Zie dat woord.

AMUTHOM, oude naam van **ANKIDE**. Zie dat woord.

ANAJA, kreek, in *Nederlandsch Guiana*, kol. *Suriname*, die oostwaarts stroomende, boven de *Wajombokreek*, in de *Coppename* valt.

ANAKAM, d. in *Oost-Indië*, op het *Sundasche* eil. *Poelo Chinco*.

ANAK-MOESIE, prov. in *Oost-Indië*, aan de oostkust van het eil. *Sumatra*, rijk van *Palembang*. Het is de vruchtbaarste provincie van het geheele rijk, waar de meeste peper wordt geteeld.

ANAK-SOENGI, of **ANAK-SOENGEJ**, klein rijk in *Oost-Indië*, op de westkust van het eil. *Sumatra*, tusschen de riv. *Manjuta* en *Urei*. De hoofdpl. is *Moco-Moco*, alwaar ook de Sultan zijn verblijf houdt.

ANALABOU, landingsplaats in *Oost-Indië*, op het eil. *Sumatra*, rijk van *Atjien*, 4° 8' N. B.

ANAMBAS, ook wel **ANAMBE** genoemd, eilandjes in *Oost-Indië* in de *Chinesche* zee, ten W. van *Borneo*, tusschen 2° 20' en 2° 30' N. B. en 123° 35' en 124° 2' O. L. Zij worden in drie groepen, de Noord-Anambas, de Midden-Anambas en de Zuid-Anambas, verdeeld, en zijn wegens de menigte klippen ontoegankelijk, maar worden echter door Maleijers bewoond.

ANAMBAS (DE GROOTE), groep eil. in *Oost-Indië*. Zie **ANAMBAS (DE MIDDEN-)**.

ANAMBAS (DE KLEINE), 3 eil. in *Oost-Indië*. Zie **ANAMBAS (DE NOORD-)**.

ANAMBAS (DE MIDDEN-) of **GROOTE ANAMBAS**, groep eilandjes in de *Oost-Indië*, in de *Chinesche* zee, ten Z. W. van de Noord-Anambas, op 2° 50' N. B. en 123° 35' O. L. Het grootste dezer eil. heeft 4 m. in den omtrek.

ANAMBAS (DE NOORD-) of **KLEINE ANAMBAS**, drie eilandjes, in *Oost-Indië*, in de *Chinesche* zee, op 3° 30' N. B., 123° O. L.

ANAMBAS (DE ZUID-), groepeeilandjes, in *Oost-Indië*, in de *Chinesche* zee, op 2° 20' N. B., 124° 2' O. L.

ANAMBE, eilandjes in *Oost-Indië*. Zie **ANAMBAS**.

ANCEN, voorm. *havzathe*, prov. *Drenthe*. Zie **ANSEN**.

ANCKBERG, geh. grooth. *Luxemburg*, kw., arr. en 2½ u. N. van *Luzemburg*, kant. en 1½ u. Z. O. van *Mersch*, gem. en ½ u. O. van *Lorentzweiler*.

ANCOBAR, **ANKOBER** of **ANCONBER**, klein koninkrijk in *Opperguinea*, op de *Goudkust*, palende W. aan de Tand- of Ivoorkust, N. aan *Egira*, O. aan *Adon* en *Axim* en Z. aan den Oceaan.

ANCOBAR, **ANKOBER**, **ANCONBER**, **COBRA** of **SLANGENRIVIER**, riv. in *Opperguinea*, op de *Goudkust*, die, uit de binnenlanden van Afrika afkomende, na onderscheidene andere rivieren te hebben opgenomen, tusschen de rijken *Anconber* en *Axim* ½ u. van het Nederl. fort *St. Antonie*, in zee valt. Zij ontleent haren naam van haren kronkelenden loop. Ofschoon de riv., wier oevers 20 uren ver met zwaar geboomte bezet zijn,

anders diep genoeg is, kunnen er nog slechts sloepen binnenkomen, daar eene bank, die vlak vóór haren mond ligt, zulks aan grootere vaartuigen belet. Zij heeft eenen breeden mond, is landwaarts smaller, maar verscheiden mijlen bevaarbaar. Aan deze riv. hadden de Nederlanders vroeger, hooger op, in het land Egira, een fortje, met hetwelk, door de inlanders aangevallen zijnde, de Bevelhebber, toen hij geen middelen van verdediging meer had, zich benevens zijne bijhebbende manschap deed in de lucht springen.

ANCUM, geh. in *Zalland*. Zie *Ankum*.

ANDAGIELE, geh. in *Oost-Indië*, in het Noorden van het eil. *Celebes*.

ANDALAHUIZEN, geh., prov. *Friesland*. Zie *ANDLARUISEN*.

ANDALAS, distr. in *Oost-Indië*, eil. *Sumatra*, ads. resid. *Benkoelen*.

ANDE, oude naam van de riv. de *GRONDE*. Zie dat woord.

ANDECHOBINA, oude naam, vermoedelijk van *EINDROVEN*. Zie dat woord.

ANDEL, gem. in het *Land van Altena*. Zie *ANDEL (OP EN NEER)*.

ANDEL (DEN ANDEL), ook in oude oorkonden *AANDEL* genaamd, d. in *Hunsingo*, prov. *Groningen*, arr. en $4\frac{1}{2}$ u. N. W. van *Appingedam*, kant. en $1\frac{1}{2}$ u. N. ten O. van *Winsum*, gem. en $\frac{1}{2}$ u. N. van *Baflo*. De naam is waarschijnlijk ontleend van het *aandeel*, hetwelk, dit dorp ontving in den aanwas, tusschen *Enrum* en *Uithuizen* gelegen, waarover in ouden tijd een zwaar pleitgeding geweest is, hetwelk, ofschoon beslist door de Regters van den *Upstalboom*, nogtans in 1231 aangleiding tot eenen binnenlandschen oorlog heeft gegeven. Het is een lang en wel bebouwd d., dat zich Zuid- en Noordwaarts, meerendeels aan de Oostzijde, langs eenen rijweg zonder straat uitstrekt. Te midden van het d. vindt men, mede aan de Oostzijde van den weg, de kerk, de pastorie, het schoolhuis en de kosterwoning. De kerk is niet groot, maar heeft vele fondsen en is wel onderhouden. De niet hooge toren, welke eene kap, als die van eene theebus, heeft, staat ten Z. O. afgezonderd van de kerk. In 102 h., waarvan 83 binnendijks, 6 op het uiterdijk, en 13 in den polder, wonen ruim 470 inw. die genoegzaam allen tot de Herv. godsdienst behooren en hier eene afzonderlijke gem. hebben, welke tot de klass. van *Middelstum*, ring van *Winsum*, gerekend, en door éénen Predikant bediend wordt, waarvan vroeger het adellijke geslacht *VON INN- UND KNIPHAUSEN* van *Ulrum* de collatie had, doch welke thans behoort aan den Heer Mr. *HENDRIK VAN BOSRUIS* te *Leens*. Deze gem. is eerst met die van *Baflo* vereenigd geweest, maar in 1614 daarvan afgescheiden, als wanneer *BERNARDUS SAGITTARIUS* hier als eerste Predikant beroepen werd.

Het d. ANDEL werd in 1884 door het Staten volk aan kolen gelegd.

Het land onder dit d. heeft eenen gemengden grond, is hoog en zacht, maar zeer geschikt voor den landbouw. Men teelt er uitmuntende aardappelen. Ook behoort onder dit d. een aanzienlijk gedeelte van den in 1811 binnengedijkten Noordpolder. Het maakte met *Tinallingen* en *Raskwert* voormaals éénen regtstoel uit. In de schepperij behoort het onder *Baflo-Raskwert*.

ANDEL (NEER-), door de landlieden veelal *NEER-EIL* of *NEER-EN* geheeten, d. in het *Oudland-van-Altena*, prov. *Noord-Brabant*, distr. en 2 u. N. van *Waalwijk*, arr. en 5 u. N. W. van 's *Hertogenbosch*, kant. en 2 u. N. W. van *Heusden*, gem. *Op-en-Neer-Andel*, N. W. van *Op-Andel*, niet onbevallig aan den Maasdijk gelegen.

Voorbien was hier eene Hervormde kerk, van welke echter thans niets meer dan eenig muurwerk en de toren met zijn gemetselde

spits te zien is. Men vindt hier binnendijks een fraai buitenverblijf, het Hof geheeten.

ANDEL (OP-), door de landlieden veelal OP-EIL of OP-EEL genoemd d. in het *Oudland-van-Altana*, prov. *Noord-Brabant*, distr. en 2 u. N. van *Waalwijk*, arr. en 3 u. N. W. van 's *Hertogenbosch*, kant. en 2 u. N. W. van *Heusden*, gem. *Op-en-Neer-Andel*, Z. O. van *Neer-Andel*, zeer aangenaam aan den Maasdijk gelegen.

Men heeft er eene Herv. kerk, zijnde een oud en niet zeer groot gebouw, met een spits torentje, welke kerk tot de gem. van *Op-en-Neder-Andel* behoort. Ook is er eene dorpschool.

ANDEL (OP-EN-NEER-), veelal enkel onder den naam van ANDEL voorkomende, gem. in het *Oudland-van-Altana*, prov. *Noord-Brabant*, distr. *Waalwijk*, arr. 's *Hertogenbosch*, kant. *Heusden*, (11 m. k., 8 s. d.) palende W. aan de gem. *Almkerk-en-Uitwijk*, N. W. aan *Giessen*, N. O. aan de *Maas*, O. aan *Veen* en Z. aan *Meeuwen-Hill-en-Babilonienbroek*, bevattende de dorpen *Op-Andel* en *Neer-Andel*, en beslaande eene oppervlakte van 18 bund. 33 v. r. 12 v. ell.

Deze gem. is eene heerlijkh., toebehoorende aan Jonkheer JAMES JOHN BARON MELVILL VAN CAENBERG. Zij telt 680 inw., die allen tot de Herv. gem. van OP-EN-NEER-ANDEL behooren. Deze gem. heeft ééne kerk, te *Op-Andel*, welke door eenen Predikant bediend wordt. Het beroep geschiedt door den kerkenraad, onder agreatie van den Ambachtsheer.

Het wapen dezer gem. bestaat uit twee opstaande zalmen met het randschrift: GEMEENTE ANDEL.

ANDELO, naam, welken de inboorlingen van SUMATRA aan dat eil. geven. Zie dat woord.

ANDELST, bij verkorting ook wel AALST genoemd, d. in de *Overbetuwe*, prov. *Gelderland*, arr., kw. en 4½ u. O. ten N. van *Tiel*, distr. *Overbetuwe*, kant. en 2 u. Z. W. van *Elst*, gem. en 1 u. W. van *Valburg*.

REINOLD II, Graaf van *Gelder*, benoemde in zijne landregten aan de *Betuwe* geschonken, in het jaar 1327, tot gerechtsplaatsen (heemaelt) in de *Overbetuwe* ANDELST en *Bennevel*, welk geregt te ANDELST onder den blooten hemel, op Zondag na Paschen, gehouden werd.

Men telt te ANDELST ongeveer 800 inw., die meestal in landbouw kan bestaan vinden, onder welke 200 Herv. en nagenoeg 500 R. K. De Herv. kerk, waarin een zeer schoone lijksteen op het familiegraf der vroegere Heeren van ANDELST (SPRYART), en waaraan buiten nog eene overoude inscriptie gevonden wordt, desgelijks ook een prachtig familiegraf van den tegenwoordigen bezitter van het Huis ANDELST (POOK VAN BAGGEN), behoort tot de gem. van *Andelst-Zetten-en-In-Doornik*. Ook heeft men er eene dorpschool.

ANDELST-ZETTEN-EN-IN-DOORNIK, kerk. gem., prov. *Gelderland*, klass. van *Nijmegen*, ring van *Elst*, met 580 ziel. en twee kerken, ééne te *Andelst* en ééne te *Zetten*, die door éénen Predikant bediend worden. Vroeger was *Andelst* met *Hemmen* gecombineerd. De kerkeraad heeft hier een vrij beroep.

ANDEREN, geh. in het dingspil van *Oostermoer*, prov. *Drenthe*, kant. en 1½ u. N. O. van *Assen*, gem. en 1 u. W. van *Anloo*; met 125 inw.

ANDERWIJK, voorm. adelt. huis, op het eil. *Walcheren*, prov. *Zeland*, gem. *Koudekerke*, reeds sedert een aantal jaren gesloopt.

ANDETHANNA, oude naam van ECHTERNACH. Zie dat woord.

ANDIJK, gem. in *Drechterland*, prov. *Noord-Holland*, arr. *Hoorn*, kant. *Grootenbroek* (15 m. k., 3 s. d.); palende W. N. en O. aan de

Zuiderzee, Z. O. aan Enkhuizen, Z. aan de gem. Bovenkarspel, Grootbroek en Hoogkarspel, en bevattende, behalve het dorp Andijk, de geh. de Bangert, Krimpen, Munnikey of Monnikeind, de Geuzenbuurt en Broekoord.

Zij beslaat 1478 bund., 64 v. r. en 62 v. ell. gronds en telt ongeveer 1800 inw., onder welke nagenoeg 1100 Herv., en 400 R. K., die kerkelijk onder *Wervershooft* behooren.

De inw. vinden in landbouw, veeteelt en dijkwerken hun bestaan en brengen de voortbrengselen van den grond, bestaande in velerlei granen en andere veldgewassen, benevens de door hen gemaakt wordende boter en kaas in de naburige steden ter markt. Er zijn in deze gem. 280 h., 1 Herv. kerk, 2 scholen, en een dep. der Maatschappij: *Tot Nut van't Algemeen*, dat den 14 September 1838 opgerigt is en 18 leden telt.

Eerst in het jaar 1812 werd deze gem., die zich circa 2 u. ver, langs den zeedijk uitstrekt, op dien voet gebragt, waarop zij thans bestaat, vóór dien tijd behoorden de onderscheidene gehuchten tot de gem. *Grootebroek*, *Bovenkarspel* en *Lutjebroek*.

Het d. **ANDIJK** of **AANDIJK**, oudtijds **AANDICK**, ligt 4 u. N. van *Hoorn*, 1½ u. N. van *Grootenbroek*, 2¼ u. N. W. van *Enkhuizen* en 1½ u. O. van *Medemblik*, in eene bogt der Zuiderzee. Het wordt ook wel **NOORDDIJK** bijgenaamd, omdat het aan den Drechtterlandschen Noorderzeedijk, gelegen is. Het is moeilijk de juiste stichting van dit d. te bepalen. Sommigen willen, dat het na het jaar 1460 gesticht zij, omdat het zijnen naam van den zeedijk ontleent: terwijl de eerste zeedijken, met paal- en wierwerken, tusschen 1450 en 1460 aangelegd zijn. Daar men echter aangeteekend vindt, dat Graaf **WILLEM II** in 1280, op zijnen togt ter bestoking van de muitende West-Friezen, eenen omweg maakte over **AANDICK**, en aldaar eenige rust nam, moet het reeds vroeger bestaan hebben.

Het behoorde eertijds kerkelijk onder *Lutjebroek*, maar, door het toenemen der bevolking, en wegens de moeilijkheid van den kerkgang, werd zij den 21 Dec. 1655 van die gem. gescheiden, waarop hier, in het jaar 1667, eene kerk gebouwd werd, die in het jaar 1791 aanmerkelijk vergroot is. De eerste Predikant, die deze gem. afzonderlijk bediende was **ABRAHAMUS HOVIUS**, beroepen 17 April 1667. De Herv. gem. van **ANDIJK** behoort thans tot de klass. van *Hoorn*, ring van *Medemblik*. Het beroep geschiedt door den kerkenraad.

Er is hier eene school, die gemiddeld, het geheele jaar door 180 leerlingen telt.

Het wapen van **ANDIJK** is een veld van zilver, waarop een ruiter te paard, houdende een vaandel in de hand, op hetwelk de letters **A. D.** staan.

ANDIJKEPOLDER, pold. in *Axeler-Ambacht*, prov. *Zeeland*, distr. *Hulst*, arr. *Goes*, kant. *Axel*, gem. *Zaamslag*, palende N. aan den Grooten Huyssenspolder, O. aan het Hellegat, Z. en W. aan den polder van *Zaamslag*. Hij bevat 221 bund. 32 v. r. 61 v. ell. schotbaar land, is, volgens het kadaster, groot 228 bund. 14 v. r. 9 v. ell. en wordt bestuurd door eenen Dijkgraaf, eenen Gezworene en eenen Penningmeester.

Deze pold. is ingedijkt in het jaar 1654, heeft den naam naar eend. hetwelk thans niet meer bestaat, daar het met de omliggende gronden, in 1574 en andermaal in 1584, door de bezetting van Neuren verwoest werd. Het lag niet ver van de tegenwoordige sluis van den Grooten Huyssenspolder. In dezen pold., welke hij den waterlood

van 1808 geheel is ondergeloopen, doch reeds weder in het volgende jaar is bedijkt, staan 8 kofsteden, uitmakende het geh., dat reeds op AARDIJK vermeld is.

ANDJOU, d. in *Oost-Indië*, op het eil. *Java*, in de prov. *Kediri*, ten O. van de stad *Sinkal*.

ANDLA, oude stins, prov. *Friesland*, kw. *Westergoo*, griet. *Franekeradeel*, onder *Ried*, aan den grooten weg van *Leeuwarden* naar *Franeker* en *Harlingen*. Zij is in vernieuwden vorm nog aanwezig, en wordt sedert lang door het aanzienlijk geslacht *Fontein* bewoond.

ANDLAHUIZEN of ANDALAHUIZEN, geh. prov. *Friesland*, kw. *Westergoo*, griet. *Wonseradeel*, arr. en 2 u. N. W. van *Sneek*, kant. en 1 u. N. O. van *Bolsward*, $\frac{1}{2}$ u. N. W. van *Burgwerd*, waartoe het behoort.

Het is de geboorteplaats van den godgeleerden *Ruardus Andala*, wiens eigenlijken naam was *Ruurd Ruurds*, geb. 1668, † 12 Sept. 1727, na, sedert 1701, enen leerstoel in de wijsbegeerte te *Franeker* bekleed te hebben.

ANDRAGIRY, riv. in *Oost-Indië*, op het eil. *Sumatra*. Zie *INDRAGIRY*.

ANDRIES (NIEUW ST.), fort, in de *Bommelerwaard*, prov. *Gelderland*, kw., arr. en $7\frac{1}{2}$ u. van *Tiel*, distr. *Bommelerwaard*, kant. en 2 u. van *Bommel*, gem. en 5 min. van *Rossem*. Het is in 1816 aangelegd ter vervanging van het fort, dat vroeger aan de andere zijde van het *Schansegat* gelegen was.

ANDRIES (ST.), geh. in de prov. *Gelderland*, kw. en 2 u. Z. W. van *Tiel*, distr. *Bommelerwaard*, arr. en 6 u. ten W. van *Nijmegen*, kant. en 4 u. Z. W. van *Druten*, gem. en $\frac{1}{2}$ u. W. van *Heerewaarden*, ter plaatse, waar de bovenste vereeniging van de *Maas* en de *Waal* bestaat, $51^{\circ} 48' 10''$ N. Br. $25^{\circ} 1' 55''$, O. L.; met ruim 80 inw.

Vroeger was het eene schans, die, hoewel zij boven het *Schansegat*, zijnde het vereenigingskanaal van de *Maas* met den *Waal*, en dus eigenlijk in het *Land tusschen Maas en Waal* lag, tot de *Bommelerwaard* gerekend werd. Zij werd in het jaar 1599, op bevel van den Kardinaal *Andreas van Oostenrijk*, destijds Spaansch Gouverneur der Nederlanden, door den Admirant van *Arragon* aangelegd, die haar, ter eere van des Kardinaals Patroon of Naamheilige, den Apostel *Andreas*, St. *Andriesschans* noemde, en er eene kleine kerk deed stichten, welke hij aan dien Apostel toewijdde. Het oogmerk van het aanleggen dezer schans was, om den *Bommelerwaard*, die toen onder der *Staten* gebied was, in bedwang te houden, en de scheepvaart langs den *Waal* en de *Maas*, ten nadeele der *Staatschen*, te belemmeren. Zij is echter den *Spanjaarden*, ofschoon deze er eene sterke bezetting in gelegd hadden, waarmee zij geheel *Holland* dachten te bedwingen, tot dat einde van geen groot nut geweest, want in het volgende jaar werd zij door *Prins Maurits van Oranje* belegerd en, alzoo het Spaansche krijgsvolk, dat haar bezet hield, uit hoofde van wanbetaling aan het muiten sloeg, na geringen tegenstand, ingenomen, op voorwaarde, dat hun de achterstallige soldij, door de *Staten*, zoude voldaan worden; terwijl dit volk, meest uit *Walen* bestaande, tevens in *Nederlandsche* dienst overging. In 1675 poogden de *Spanjaarden* te vergeefs de schans te herwinnen. Zij bestond in enen regelmatigigen vijfhoek, en, daar zij op enen onbedijkten grond lag, diende hare conterschep mede tot enen dijk, om haar, bij hoog water, tegen overstroming te beveiligen.

Sedert den Munsterschen vrede, in 1648, had men haar geheel laten vervallen, waardoor zij in 1672 de Franschen spoedig in handen viel, die haar niet verlieten, vóór zij de geheele vesting verwoest hadden. Later weder opgebouwd, werd zij in 1794 wel door hen bemagtigd, doch ook spoedig weder hernomen. Op het einde van dat zelfde jaar beproefden de Franschen andermaal eenen aanval op dit fort, maar werden met groot verlies afgeslagen, hoewel het later toch door de onzen verlaten werd. Thans is deze vesting geheel geslecht.

ANDRIES (ST.), huursch., uit eenige boeren- en arbeiderswoningen bestaande, in *Staats-Vlaanderen*, in *Axeler-Ambacht*, prov. *Zeeland*, arr. en 8 u. Z. van *Goes*, kant. en 1 u. Z. O. van *Axel*, distr. en 2 u. W. ten Z. van *Hulst*, gem. en $1\frac{1}{2}$ u. N. W. van *Koewacht*, in den pold. *Oud-beoosten-Blij-bezuiden*. Vroeger lag hier een fort, dat echter sedert vele jaren geslecht is.

ANDRIES-GAT, kanaal in *Gelderland*. Zie *SCHANSEGAT*.

ANDRINGA, state, prov. *Friesland*, kw. *Zevenwolden*, griet. *Uitgeradeel*, in het d. *Oldeboorn*. Thans is zij een fraai gebouwde heerenhuis, dat door het adellijk geslacht *LYCKLAMA à NYEMOLT* bewoond wordt.

ANDRINGA, fraai gebouwde en schoon gelegen heerenhuis, prov. *Friesland*, kw. *Zevenwolden*, griet. *Lemsterland*, in het vl. de *Lemmer*, sedert lang door het adellijk geslacht *VAN ANDRINGA DE KREFFELAR* bezeten en bewoond.

ANDRINGA of *VAN DER WAELJEN*, voorn. state, prov. *Friesland*, kw. *Westergoo*, griet. *Franekeradeel*, bij het d. *Sweins*.

ANE, ANEN of AANE, oude huursch. in *Zalland*, prov. *Oeverijssel*, arr. en 13 u. N. O. van *Deventer*, kant. en 1 u. N. van *Hardenberg*, gem. en $\frac{1}{2}$ u. W. van *Grunbergen*, met 340 inw. In den kring van deze huursch. begint uit de riv. de *Vecht*, de *Dedemsvaart*, welke door de stad *Hasselt* loopt, en zich aldaar in het *Zwartewaterontlast*.

Bij deze huursch. viel den 1 Augustus 1227, op eene plaats, welke de *Mommerijten* plagt genoemd te worden, een gevecht voor tusschen *Otto II*, den vierendertigsten Bisschop van *Utrecht*, en de *Drenthen*, onder aanvoering van *RUDOLPH*, Burggraaf van *Coevorden*, waarbij de Bisschop deerlijk omkwam. (1) Men wil, dat de *Drenthen*, door *WILBRAND VAN OLDENBURG*, den vijf en dertigsten Bisschop van *Utrecht*, en diens opvolger *OTTO III*, genoodzaakt werden, ten zoenoffer voor de zielen van de gesneuvelden bij *ANE*, een vrouwenklooster te stichten in de nabijheid van *Coevorden*, dat vervolgens naar *Assen* zoude overgebracht zijn.

De weg van *ANE* naar *Coevorden* was ten tijde van *FREDERIK VAN BLANKENHEIM*, den een en vijftigsten Bisschop van *Utrecht*, wegens den lagen en veenachtigen aard van den grond zoo slecht, dat men dien hetzij met paarden, hetzij te voet, dikwijls niet dan met levensgevaar kon gebruiken; hetwelk den Bisschop met de steden *Zwolle*, *Deventer* en *Kampen* deed besluiten, om dien in beteren staat te brengen.

ANÉE, riv. in *Oost-Indie*, op het *Sundasche eil. Sumatra*. Zij doorstroomt met eenen zuidwestelijken loop het eenige dal, dat het gebergte *Singalang* doorsnijdt. Door dit dal en gedeeltelijk langs de *ANÉE* loopt de nieuwe weg van *Padang* naar de *Menangkabausche Bovenlanden*, terwijl de oude over den berg *Ambadjang* ging.

(1) Zie over dit gevecht, de aanleiding en gevolgen daarvan, *J. S. MANCHIN*, de voormalige kloosters in *Drenthe*, bl. 110 en volg. en de *Drentsche Volksalmanak*, van 1857, bl. 3, en van 1858, bl. 23.

ANEM, havezathe in *Zalland*, prov. *Overijssel*, arr. en 4 u. N. van *Deenter*, kant. en $2\frac{1}{2}$ u. W. van *Raalte*, gem. en $\frac{1}{2}$ u. N. van *Wijhe*, in de buursch. *Wijnvoorden*. In eenen brief van het jaar 1767 vindt men het **AENNAE** gespeld. De havezathe is vroeger bezeten door de geslachten **BERTINCK** en **VAN DER CAPELLEN**, Thans is het een eigendom van J. H. Graaf van **RECHTEREN VAN APPELTEN**. Aan deze havezathe is verbonden het mederegt van collatie tot de beroeping van eenen Predikant te *Wijhe*.

ANEMA, voorm. state, prov. *Friesland*, kw. *Westergoo*, griet. *Franekeradeel*, onder *Ried*.

ANERVEEN, of **AANERVEEK**, een uitgestrekte veenderij of hoogveen, in *Zalland*, prov. *Overijssel*, arr. en $13\frac{1}{2}$ u. N. O. van *Deenter*, kant. en 2 u. N. van *Hardenberg*, gem. en $\frac{1}{2}$ u. N. W. van *Gramsbergen*; met 180 inw.

ANEVELD, geh. in *Zalland*, prov. *Overijssel*, arr. en $12\frac{1}{2}$ u. N. O. van *Deenter*, kant. en $\frac{1}{2}$ u. N. van *Hardenberg*, gem. en $\frac{1}{2}$ u. Z. W. van *Gramsbergen* met 60 inw. In den kring van deze buurschap ligt de havezathe **PORMOR**, waarvan het voormalige huis afgebroken is.

ANEWIELEN, meertje van *Friesland*. Zie **ANREWIELE**.

ANGARIEN, Germaansche volksstam. Zie **ANGRIVARIËN**.

ANGBERG, geh., grooth. *Luxemburg*. Zie **ANGELSBERG**.

ANGEL, stuk lands in *Delfland*, prov. *Zuid-Holland*, onder 's *Grawezande*, dat **WILLEM VI**, Graaf van *Holland*, in 1414, aan het kappittel van **MARIA-Kapel** ten hove, later genoemd de **Hofkapel**, vergunde te bedijken, en waarschijnlijk het tegenwoordige zoogenaamde **Hofland** zal geweest zijn.

ANGELDORF, geh., grooth., *Luxemburg*, kw., arr., kant. en $\frac{1}{2}$ u. Z. W. van *Diekirch*, gem. en $\frac{1}{2}$ u. N. O. van *Ettelbruck*, aan de *Sure*.

ANGELER, d., prov. *Gelderland*. Zie **ANGERLO**.

ANGELESTEIN, landgoed in *Veluwezoom*. Zie **ANGERESTEIN**.

ANGELINAPOLDER, polder in het *Markgraafschap-van-Bergen-op-Zoom*, prov. *Noord-Brabant*, distr. *Rozendaal*, arr. *Breda*, kant. *Zevenbergen*, gem. *Fijnaart-en-Heyningen*, palende N. aan den *Nieuwen Appelaar*, O. aan de haven van *Fijnaard*, Z. aan de rivier de *Dintel*, en W. aan het *Kwartier*. Hij is 17 bund. 83 v. r. 50 v. ell. groot en ligt 10 d. boven *A.P.*

ANGELOO, d. in het graafsch. *Zutphen*. Zie *Angerloo*.

ANGELOOBROEK, buursch. in het graafsch. *Zutphen*. Zie **ANGERLOOBROEK**.

ANGELSBERG of **ANGERS**, geh., grooth. *Luxemburg*, kw., arr. en 3 u. N. van *Luxemburg*, kant. en $1\frac{1}{2}$ u. N. O. *Mersch*, gem. en $\frac{1}{2}$ u. N. W. van *Fischbach*.

ANGELSLOO, op sommige kaarten **ANGELSCHLO** gespeld, buursch. in het dingspil *Zuidveld*, prov. *Drenthe*, kant. en $2\frac{1}{2}$ u. N. O. van *Dalen*, gem. en $\frac{1}{2}$ u. Z. O. van *Emmen*, met 35 inw.

ANGENILA, eil. in *Oost-Indië*, in het Oosteinde der *Straat van Sunda*, $3^{\circ} 48' Z.$ Br. $124^{\circ} 18' O.$ L.

ANGER, kaap in *Oost-Indië*, op het eil. *Java*. Zie **ANJER**.

ANGEREE, riv. in *Oost-Indië*, op het eil. *Java*. Zie **ANTJAR**.

ANGEREN, aanzienlijk d. in de *Overbetuwe*, prov. *Gelderland*, kw., arr. en 9 u. O. van *Tiel*, distr. *Overbetuwe*, kant., gem. en $1\frac{1}{2}$ u. N. ten O. van *Bemmel*, $1\frac{1}{2}$ u. Z. O. van *Arnhem*, aan den *Rijndijk*, $51^{\circ} 55' 5'' N.$ Br. $25^{\circ} 37' 43''$. Men heeft er 700 inw., die meest in landbouw hun bestaan vinden, echter is er ook eene aau-

zienlijke steen- en pannbakkerij. Onder de inw. telt men ongeveer 700 R. K., die hier eene kerk hebben; welke door eenen Pastoor bediend wordt. De statie behoort tot het aartspr. van *Gelderland*. De Herv., die hier eene kerk hebben, behooren tot de gem. *Angeren-en-Loo*. Ook is hier eene dorpschool, alsmede eene buitenplaats, het Roode Wald genaamd.

De Domproost van Utrecht bezat hier eenen aanzienlijken hof, welke waarschijnlijk van ouds eenige betrekking tot het dorp had.

ANGEREN is eene heerlijkh. en het adellijke geslacht, dat van dit d. zijnen naam ontleende, is in de geschiedenis bekend; zoo waren ten jare 1249, GERHARD en DIRK VAN ANGEREN getuigen van den Graaf van Kleef. In 1338 bezat dit geslacht nog de tienden van ANGEREN. Thans is deze heerlijkh. een eigendom van het ambt *Overbetuwe*.

De Oudheidkundige en Latijnsche dichter JACOBUS DE RHOER is hier in 1723 geb., hij † 12 Dec. 1814.

ANGEREN, d. in het graafsch. *Zutphen*. Zie ANGERLOO.

ANGEREN-EN-LOO, kerk. gem., prov. *Gelderland*, klass. van *Nijmegen*, ring van *Elst*; met ruim 60 ziel. Zij heeft ééne kerk, te Angeren die door éénen Predikant bediend wordt. Het beroep is eene collatie van het ambt *Overbetuwe*.

ANGERESTEIN of ANGELESTEIN, landgoed in *Veluwezoom*, prov. *Gelderland*, kw., distr., arr., kant., gem. en $\frac{1}{2}$ u. N. W. van *Arnhem*, $\frac{3}{4}$ u. O. van *Velp*. Het komt reeds voor in den jare 1487, als de bezitting van zekeren JONAN COSTER, die wegens een weg over dit goed met het naburige klooster Bethanie in verschil was. Ongeveer twee eeuwen later behoorde het aan ENGELBERT ENGLEN; van wien men opgeteekend vindt, dat hij eenen papiermolen die de Franschen in 1619 afgebrand hadden, weder heeft doen optimmeren. Het huis, vroeger rondom in diepe grachten gelegen, is nu aanmerkelijk naar den hedendaagschen bouwtrant veranderd, en even als den geheelen aanleg door den tegenwoordigen eigenaar Jonkheer J. BARON PALAANDT VAN WALFOOT zeer verfraaid. De tuinen zijn met veel loopend water doorsneden en het geheel, dat zeer aangename wandelingen aanbiedt, heeft eene uitgestrektheid van ruim 365 bunders, waaronder ongeveer 245 bund. heidegrond.

ANGERLOBROEK, weidestreek in het graafsch. *Zutphen*. Zie ANGERLOOBROEK.

ANGERLOO, gem. in het graafsch. *Zutphen*, prov. *Gelderland*, kw. en arr. *Zutphen*, distr. en kant. *Doesborgh* (14 m., 8 s. d.); palende N. aan *Doesborgh*, O. aan de gem. *Hummelo-en-Keppel*, Z. aan *Zevenaar*, *Duiven* en *Westervoort* en W. aan den *IJssel*, en bevattende de d. *Angerloo* en *Lathum*, benevens de buursch. *Bahr*, *Giesbeek*, *Beinum*, *Bingerden* en *Bevermeer*, alsmede deadellijke havezathen *Bingerden* en *Kell*. Deze gem. telt ruim 1500 inw. die meest hun bestaan vinden in den landbouw. Men heeft er 2 Herv. kerken, 1 R. K. kerk en 2 scholen.

Het d. ANGERLOO, ANGELOO, ANGEREN ook wel ANGLER en ANGERLOO geschreven, ligt $3\frac{1}{2}$ u. Z. van *Zutphen*, $\frac{1}{2}$ u. Z. van *Doesborgh*, $2\frac{1}{2}$ u. W. van *Doetinchem* $1\frac{1}{2}$ u. N. van *Zevenaar*, en 4 u. N. O. van *Arnhem*. Sommigen willen dat het zijnen naam ontleent van de *Angrivariën*, een Germaansche volksstam, die vroeger zich, eenen geruimen tijd, in deze streken heeft opgehouden.

In het jaar 1274 stond OTTO VAN BOHMEL al zijn regt op *Angerloo* aan het klooster *Bethlehem* af. Later kwam het den Hertog van

Kleef toe, maar is in het jaar 1544 door Keizer KAREL V, wedergebragt onder het rigterambt van *Doesborgh*, waartoe het te voren behoord had. Men telt hier ongeveer 300 inw.

De Herv. gem., welke, met die uit de onderhoorige buursch. *Beinum*, *Bevermeer* en *Bingerden*, 400 zielen heeft, behoort tot de klass. van *Nijmegen*, ring van *Elst*. Zij heeft ééne kerk, welke door éenen Predikant bediend wordt, die, bij vacatuur, door den kerkeraad beroepen wordt. De eerste Predikant, hier ter plaatse, is geweest *GALLIUS DE BOUMA*, die er in 1610 het leeraarambt waarnam. Voor de Reformatie was de kerk van dit dorp aan den *H. GALLIUS* toegewijd, en stond ter begeving van den Graaf van *Zutphen*. In deze kerk was eene vikarij ter eere van de *H. H. THEOBALDUS, CORNELIUS, ANTONIUS* en *APOLLONIA* gesticht.

ANGERLOOBROEK of **ANGERLOBROEK**, weidestreek in het graafsch. *Zutphen*, prov. *Gelderland*, kw. en arr. *Zutphen*, distr. en kant. *Doesborgh*, gem. *Angerloo*, gedeeltelijk aan de gem. *Angerloo*, gedeeltelijk aan partikulieren toebehoorende.

ANGIOL, gegraven kanaal in *Oost-Indië*. Zie *ANSJOL*.

ANGIR, d. in *Oost-Indië*, op den Oosthoek van het *Ambonsche* eil. *Ceram*.

ANGJUM, d. in *Friesland*. Zie *ANSJUM*.

ANGKEE, **ANKEE** of **THIRINGEN**, riv. in *Oost-Indië*, eil. *Java*, die uit de bergen op het land *Koeripan* ontspringt, zich, bewesten *Batavia*, in de *Mookerraart* uitstort. Met de *ANGKEE* vereenigen zich de riviertjes *Sasak-Pandjang* en *Kalie-Poetri* of *Kapittan*.

ANGKOLO, distr. in *Oost-Indië*, op de oostkust van het *Sunda-sche* eil. *Sumatra*, landsch. *Batta*.

ANGLER, d. in het graafsch. *Zutphen*. Zie *ANGERLOO*.

ANGRIVARIEN, Germaansche volksstam, die eerst tusschen de *Eems* en de *Wezer* gewoond heeft. Volgens sommigen, zoude zij zich later met de *Chamaven* en andere volken tegen de *Bructeren* verbonden, die natie geheel en al verdelgd en hun land in bezit genomen hebben. Waarna de *ANGRIVARIEN* zich in een gedeelte van het graafschap *Zutphen* en wel bezuiden die stad langs den *IJssel* zouden hebben neergeslagen. Men wil, dat hunnen naam bewaard zij in de d. *Angeren* en *Angerloo*. Ook zoude dit hetzelfde volk zijn, hetwelk in het leven van *KAREL de Groot*e vermeld wordt, als hebbende zich aan dien Keizer onderworpen en hem gijzelaars gegeven.

ANGSTEL of **KROMME ANGSTEL**, welke laatste naam haar gegeven wordt ter onderscheiding van de *Vaart van Nieuwersluis*, die men wel eens de *Regte Angstel* noemt, riv. in het *Nederkwartier* der prov. *Utrecht*. Het is eene voortzetting van de riv. de *AA* of *ADE*, die in het d. *Nieuwer-Ter-Aa*, alwaar zij de wateren van twee *Weteringen*, die uit de *Vecht* komen, en een gedeelte der wateren van de *Oukooersloot* opneemt, den naam van *KROMME ANGSTEL* aanneemt, onder die benaming, tusschen *Nieuwer-Ter-Aa* en *Loenersloot*, de *Vaart van Nieuwersluis* ontvangt, voorts van daar met onderscheidene bogten en kronkelingen noordwaarts langs *Loenersloot* en *Abkoude* aanstroomende bij het laatstgemelde d. eenen tak, het *Gein* geheeten, afzet, van daar westwaarts naar het *Abkoudermeer* loopt, en daarin hare wateren stort, terwijl zij, na dit meer verlaten te hebben, den naam van *HOLERDRECHT* draagt.

ANGSTEL (REGTE) of **VAAKT VAN NIEUWERSLUIS**, vaart in het *Nederkwartier*, prov. *Utrecht*, die reeds in de zestiende eeuw

gegraven is. Bij Nieuwersluis uit de *Vecht* voortkomende en in eene lijnrechte Noordwestelijke rigting voortlopende, valt zij tusschen Loenersloot en Nieuwer-Ter-Aa in den *Krommen Angstel*. Zij dient, om de trekschuiten van Utrecht op Amsterdam uit de *Vecht* in den *Amstel* te brengen.

ANGWIRD of ANGWIDEN, griet., prov. *Friesland*. Zie AENGWIDEN.

ANHALT of ANHOLT, geh. in *Dieverderdingspil*, prov. *Drenthe*, kant. en $1\frac{1}{2}$ u. N. W. van *Hoogeveen*, gem. en $\frac{1}{2}$ u. N. O. van *Ruinen*, $1\frac{1}{2}$ u. Z. O. van *Dwingeloo*; met omtrent 20 inw.

ANJAR, riv. en d. in *Oost-Indië*. Zie ANTJAR.

ANJER, ads. resid. in *Oost-Indië*, op het eil. *Java*, resid. *Bantam*, aan de westpunt van dat eil. Men heeft langs het strand dezer ads. resid. ruime en uitmuntende gezigten; zoo doen zich de eilanden *Dwars-in-den-weg*, *Besi*, *Boekon* en *Cracatou* zeer schoon op, vooral bij den opgang der zon, als de dampkring door regens gezuiverd is; terwijl het gebergte van *Sumatra*, daarachter ver boven hen uitsteekt. Ook binnenslands biedt dit ads. resid. fraaije gezigten aan; vruchtbare velden, rijke kokosbosschen, vlietende stroomen en hangende tuinen, die van de groene heuvelen dreigen te vallen, leveren een zoo gelukkig geheel op, dat de geest er door bekoord wordt, en in eene aangename stemming geraakt. Men houdt echter dit gedeelte van de kust van *Java* voor zeer ongezond.

In het jaar 1822 onthield zich in deze adsist. resid. eene aanzienlijke rooverbende onder aanvoering van zekeren *MOERAN* op. Toen de tijdning van het bestaan dier bende te *Bantam* aankwam was de Resident juist afwezig, maar zijn Sekretaris, *CHEVALIER*, was nauwelijks daarvan onderrigt, of hij steeg met eenige manschappen te paard, trok de bende te gemoet en sabelde, na een hardnekkig gevecht, het Opperhoofd met eigen handen neder, waardoor de overigen gevangen genomen werden of verstrooid geraakten.

ANJER, ANGER, ANGERE of ANJERE, kaap in *Oost-Indië*, op de Noordwestkust van het eil. *Java*, in de *Straat van Sunda*, resid. *Bantam*, ads. resid. *Anjer*, $6^{\circ} 3'$ Z. B. $123^{\circ} 33'$ O. L.

ANJER, ANIR of ANIRA, vrij groote en bevallig gelegene kampong, in *Oost-Indië*, op het eil. *Java*, resid. *Bantam*, ads. resid. *Anjer*, waarvan het de hoofdplaats is, aan de *Straat van Sunda*, onttrent 50 palen of ruim 16 u. W. van *Batavia*, 8 u. N. W. van *Ceram*, de zetel van den *Assistent-Resident*, van eenen *Controleur* der landelijke inkomsten en van eenen *Ontvanger* der inkomende en uitgaande regten, die tevens met het praaijen der voorbij varende schepen belast is.

De plaats is bekend als de eerste, alwaar de schepen, die uit *Europa* komen, door een vaartuig van het *Gouvernement* bezocht worden, om zich kenbaar te maken. Zij moeten hier hunne brieven enz. afgeven, welke onverwijld te land naar *Batavia* worden opgezonden, terwijl de *Assistent-Resident* tevens aan den *Resident* van *Bantam* even als aan den *Gouverneur-Generaal*, berigt van hunne aankomst zendt. De schepen voorzien zich hier doorgaans van groenten, vruchten, hoendereijeren, schildpadden, en andere ververschingen en kunnen er goed drinkwater bekomen, dat, door eene kunstige waterleiding, naar het zeestrand gevoerd en voor zeer gezond gehouden wordt.

In de nabijheid van deze kampong is eene kleine sterkte, door den *Gouverneur-Generaal DAENDELS* aangelegd, met grachten omringd, en van ruime gebouwen voor de bezetting, die gemeenlijk uit eene kompanie soldaten bestaat, voorzien. Dit fort zoude wel verdedigd eenen geduchten inlandschen vijand kunnen wederstaan, maar tegen *Europesche* wapenen niet lang bestand zijn.

Te ANJEA neemt de fraaije postweg eenen sruvang, die het geheele eiland in de lengte doorloopt, en over welke de postpaarden, op iedere wissel- of pleisterplaats aanwezig, den reiziger met snelheid vervoeren. Van 400 tot 400 rijnlandsche roeden, zijn de afstanden langs den weg door palen gemerkt, en het is daardoor ten gewoonte geworden, den afstand van de eene plaats tot de andere door het aantal palen aan te duiden.

ANJEA is een belangrijk punt voor den koophandel, waarom er dan ook een Agent van de factorij der Nederlandsche handelmaatschappij geplaatst is. De nabijheid der Lampongs van Sumatra, en de doortogt van alle de schepen, welke van Oost en West komen, maakt deze plaats tot eene der levendigste van Indië.

Het kampongsvolk te ANJEA is niet roof- of moordzuchtig; gelijk alle strandbewoners, is het door den omgang met vreemde ingen, van zijne oorspronkelijke zuiverheid van zeden eenigzins verbaasd, doch over het geheel goedhartig. Bij de aankomst der schepen begeven zij zich met hunne, van allerlei leefstogt en versnaperingen wel voorziene, schuitjes derwaarts, om alzo hunne waren aan den man te brengen, ook vinden velen hun bestaan in de vischvangst. Haaijen zijn hier zeer gemeen, en er groeijen hier vele kokosboomen, die den inlander groot voordeel aanbrengeu. (1)

Een kwartier uurs bezuiden deze kampong prijkt eene 10 Nederl. el. hooge, witte grafnaald, opgericht ter eere van zekeren Engelschen Kolonel KARL CATRCART geheeten, die den 10 Julij 1788, in den ouderdom van 29 jaren, aan deze kust overleden is, en wiens lof, als dapper, welsprekend en deugdzaam mensch, in het Latijn, op het voetstuk der naald, vermeld staat.

ANIER of ANIR, kampong in *Oost-Indië*, eil. *Java*, resid. *Rembang*, ten W. van den hoek *Lassem*, tusschen de riv. de *Doodoc* en de *Paggat*.

ANJERE, kaap in *Oost-Indië*. Zie ANJEA.

ANJEWIER, griet., prov. *Friesland*. Zie ANGEWIDEN.

ANJIER, kampong in *Oost-Indië*. Zie ANJEA.

ANIN of ANINA, anders ook wel HENNELESSIE genaamd, d. in *Oost-Indië*, op het *Ambonsche* eiland *Ceram*, op de *Oostkust* van *Hoewawohel*. Het was in het begin der achttiende eeuw het hoofd van een gespanschap van vijf dorpen en telde toen 250 zielen, onder welke 103 weerbare mannen en 35 dati's.

ANINA, d. in *Oost-Indië*. Zie ANIN.

ANINGHEM, d. en voorm. klooster, prov. *Friesland*. Zie ANJUN.

ANJOL, riv. in *Oost-Indië*, eil. *Java*, die onder den naam van *Tanjurwone*, in de resid. *Buitenzorg* ontspringt, en zich in de nabijheid van *Batavia*, bij *Tandjong-pryok*, in zee stort.

ANIR, kampong in *Oost-Indië*, eil. *Java*, resid. *Bantam*. Zie ANJEA.

(1) Hen, die omtrent den aard en de cultuur van den kokosboom willen onderrigt zijn, verwijzen wij naar het in eenen zeer onderhoudenden stijl geschreven werk van den Hoogleraar P. P. ROORDA VAN EYSINGA, getiteld: *Verschiillende reizen en Lotgevallen*, D. IV. bl. 261—270, alwaar men tevens, bl. 255—260, zoo omtrent de ads. resid. als de kampong *Anjer*, meer bijzonderheden zal vinden, dan de aard van ons werk gedoogde op te nemen.

ANIR, kampong in *Oost-Indië*, eil. *Java*, resid. *Rembang*. Zie **ANIER**.

ANJUM, **ANJUN**, **AANGIUM** of **AKESJUN**, eertijds **ANISCHEN**, ook wel eens onder den naam van **ANJEUM** voorkomende, oud en groot d., prov. *Friesland*, kw. *Oostergoo*, griet. *Oost-Dongeradeel*, arr. en 7 u. N. O. van *Leeuwarden*, kant. en ruim 3 u. N. O. van *Dockum*, $\frac{1}{2}$ u. W. Z. W. van *Oostmahorn* en 1 u. Z. O. van *Peazens*, van rondsom in bouwlanden gelegen, uitgezonderd ten Z., waar men, aan de *Zuur- of Zuider-Ee*, weilanden heeft. Het is het grootste d. der geheele grietenij, in welks omtrek men vroeger vele aanzienlijke staten had, van welke de laatste, *Holdinga-state*, een schoon en sterk gebouw, voor ruim vijf jaren voor afbraak verkocht en gesloopt is. Ook behooren nog tot dit d. de voormalige schans *Oostmahorn* ten O.; het buurtje *Teerd*, de *Ganzepollen*, en het gehucht *Exumburen* met de *Exumazijl* ten Z. O. Door deze, vroeger zeer aanzienlijke zeeluis ontlast thans alleen de groote polder van *Oost- en West-Dongeradeel* zijn water, langs de *Zuider-Ee*, in de *Lauwerzee*.

Dobrdien **ANJUN** veel van den *Allerheiligen* vloed van het jaar 1570 geleden had, werd het met onderscheidene andere dorpen buitengedijkt; maar in 1592 werd het even als de overige weder binnengedijkt. Bij den kersvloed van het jaar 1717, die hier almede veel schade aanrigtte, kwamen te **ANJUN** wel 53 menschen om het leven.

ANJUN telt 1100 inw., allen *Herv.*, die er eene kerk met eene naaldtoren hebben, welke op eene hoogte gebouwd is, en door eene *Predikant* bediend wordt. De gem. behoort tot de klass. van *Dockum*, ring van *Holwerd*.

ANJUM, of **AANJUN**, ook wel **ANYJUN** geschreven, van ouds **ANKEREM** genoemd, voorm. klooster van *Reguliere Kanonniken*, prov. *Friesland*, kw. *Westergoo*, griet. *Menaldumadeel*, 3 u. W. ten N. van *Leeuwarden*, $1\frac{1}{2}$ u. N. O. van *Franecker*, 1 u. N. ten W. van *Dronrijp* en $\frac{1}{2}$ u. Z. W. van *Berlikum*, $\frac{1}{4}$ u. N. W. van het d. *Slappeterp*, waaronder het behoort. Het werd omstreeks 1256 gesticht door **SIBOUT EPINGA** en zijne broeders **NANNE** en **SIBRAND**, bloedverwanten van **LUDOLF**, *Prior van Lidlum*. **EBEL SCHELTINGA**, hunne nicht, die, even als **DOEKKE TJAERDA** van *Bayum* en **DOEKKE SCHELTINGA** van *Minnertsge*, toen, wegens hare vroomheid, zeer vermaard was, ondersteunde hen in dit godvruchtige werk, hetwelk onder het bestuur van **WIJBRAND**, *Pastoor* van het dorp *Anjum*, volbragt werd. Bij de inwijding ontving dit klooster den naam van **MARIA'S BERG**, naderhand bekwam het dien van **ANJUN**. Ofschoon het reeds sedert de tijden der *Kerkhervorming* niet meer bestaat, is de plaats, waar het gestaan heeft, nog onder den naam van **ANJUN** of **KLOOSTER ANJUN** bekend, en maakt een geh. uit, dat tot het arr. *Leeuwarden*, kant. *Dronrijp* behoort.

In 1572 had een gedeelte van het *Spaansche* krijgsvolk veelal zijne legerplaats in dit klooster, waaruit het dan gedurig in de omstreken roof, moord en plundering aanrigtte.

ANKEE, riv. in *Oost-Indië*. Zie **ANKEE**.

ANKELAAR of **ANKELER**, buursch. op de *Veluwe*, kw., arr. en $6\frac{1}{2}$ u. N. van *Arnhem*, distr. *Middelveluwe*, kant., gem. en 1 u. N. van *Apeldoorn*. Men heeft hier eene school en telt er 580 inw.

ANKEVEEN, gem., tot den jare 1818, onder het *Nederkwartier* der prov. *Utrecht* behoord hebbende, thans prov. *Noord-Holland*, arr. *Amsterdam*, kant. *Weesp*, (3 m. k., 8 s. d.); palende, N. aan

Weesper-Carspel, O. aan 's Graveland, Z. aan Korteboef en W. aan Nederhorst-den-Berg en het Horstermeer. Zij bevat het d. Ankeveen, benevens de buurt Rade, en beslaat eene oppervlakte van 477 bund. 52 v. r. 31 v. ell. Men heeft er 1 Herv. kerk, 1 R. K. kerk en 460 inw. Deze gem. is eene heerlijkh., thans behoorende aan de erven Mevrouw L. A. E. M. COLLETTE DE MONTMORENCY, douarière van J. M. Prins de Lorraine de Vaudemont, woonachtig te Parijs.

Het d. ANKEVEEN, ligt 4 u. O. ten Z. van Amsterdam, 1½ u. Z. O. van Weesp, 1½ u. N. W. van Hilversum en 1 u. Z. W. van Naarden. Het strekt zich uit langs eenen weg, die van het Horstermeer noordwaarts aanloopt.

De Herv. kerk, waarvan de toren en het koor in 1855 afgebroken zijn, was vóór de Reformatie aan St. MAARTEN toegewijd. De gem. behoort tot de klassis van Amsterdam, ring van Naarden, en telt ruim 200 ziel. De kerkeraad heeft alhier een vrij beroep. De eerste Predikant, die er het leeraarambt bekleedde is geweest WERNERUS HENRICUS TURNHOUT.

De R. K. hebben hier mede eene kerk, waar men den H. MAARTEN als bijzonder Patroon viert. Zij staat op een gedeelte gronds slechts denkbeeldig van ANKEVEEN gescheiden, en burgerlijk tot de gem. Weesper-Carspel behoorende. De statie behoort tot het aartspr. van Utrecht, en telt 750 ziel., onder welke ook een gedeelte van die van 's Graveland en Weesper-Carspel medegerekend worden.

Toen de Franschen in het jaar 1672, behalve de provincie Utrecht, ook de stad Naarden bemagtigd hadden, werd door WILLEM III, Prins van Oranje, eenig volk te ANKEVEEN gelegd. De Franschen hiervan verwittigd kwamen terstond met eene groote magt optrekken, ten einde Naarden, waarop zij meenden dat de Prins het oog had, te hulp te komen. Voor deze stad geen Staatsche troepen vindende, trokken zij verder en deden, den 9 October, eenen aanval op de Ankeveensche brug, waar de Overste STOKKEM met zijn regiment post hield, doch werden hier met zulk eenen onverschrokken moed ontvangen, dat zij, hoewel veel sterker in magt, met groot verlies, moesten terug trekken, terwijl van de Staatsche zijde slechts één man, zijnde een Kapitein, sneuvelde. Om zich hierover te wreken kwamen de Franschen, den 26 November, met eene nog veel grooter magt afzakken, ten einde het dorp aan kolen te leggen, maar terwijl zij bezig waren het in brand te steken, snelde er eenig volk van het Staatsche leger toe en bevrijdde alzoo het d. van de dreigende ramp.

De kermis van ANKEVEEN valt in op den eersten Dingsdag in October.

Het wapen van dit d. is een reiger met twee waterhennen boven en ééne onder zich.

ANKEVEENSCH-BRUG, buurt in Gooiland, prov. Noord-Holland, arr. 3¼ O. ten Z. van Amsterdam, kant. en 1 u. Z. O. van Weesp, gem. Weesper-Carspel, 1½ u. N. van Ankeveen. Zij ontleent haren naam van eene brug, die over de Karnemelksloot ligt.

ANKEVEENSCH-POLDER, pold. in Gooiland, prov. Noord-Holland, arr. Amsterdam, kant. Weesp, gem. Weesper-Carspel; palende N. aan de Hilversumsche weide, O. aan het Naarder- en Bussemmer Eng, Z. aan den gem. Ankeveen, W. aan de Broekpolder en den Heintje-Roks-polder.

ANKEVEENSCH-VAART, water voorheen in het Nederkwartier, der prov. Utrecht, thans tot de prov. Noord-Holland behoorende, en van het d. Ankerveen westwaarts naar de Nieuwe-Vecht loopende.

ANKEVEERE, pold. in *Zuidbeveland*, prov. *Zeeland*, distr. en arr. *Goes*, kant. *Heinkenszand*, gem. 's *Heer-Arendskerke*, palende N. aan den Oostpolder en aan de Schenge, O. aan den Oudnpolder van 's Heer Arendskerke, Z. aan den Ouden-Nieuwlandpolder en W. aan den Ouden-Crayet of Selnissenpolder en aan den Oostpolder: Hij bevat 118 bund., 3 v. r. 54 v. ell.

Deze pold. is van oude dagteekening, want hij wordt reeds genoemd in den brief, bij welchen Hertog *ALBRECHT*, den 10 October 1395, den Ambachtsheeren van 's Heer Arendskerke aanzienlijke voorregten schonk. Sedert heeft hij echter veel van het water der daar langs stroomende Schenge te lijden gehad. Eindelijk bezweken, werd hij in 1661 herdijkt.

ANKOBER, riv. en koningr. in *Opper-Guinea*. Zie *ANCOBAR*.

ANKUM of *ANCUM*, buursch. in *Zalland*, prov. *Overijssel*, arr. en 7 u. N. van *Deventer*, kant. en 2½ u. W. van *Ommen*, gem. en ½ u. N. W. van *Dalfsen*, aan den weg van Zwolle naar Hardenberg.

In dit gehucht, hetwelk door den watervloed van 4 Februarij 1825 veel geleden heeft, ligt eene buitenplaats, eigenlijk het *Groote-Hof-te-Velde* geheeten, maar gemeenlijk *Ankum* genoemd. Zij is thans het eigendom van den Heer Fr. *HEERCKENS*.

ANKUMERDIJK, dijk in *Zalland*, prov. *Overijssel*, zijnde dat gedeelte van den *Vechtdijk*, dat langs de buurschap *Ankum* loopt en zich van het huis de *Leemkuile* tot het huis *Beze* uitstrekt.

ANLOO, gem. in het dingspil van *Oostermoer*, prov. *Drenthe*, kant. *Assen*, palende N. aan de gem. *Zuidlaren*, O. aan de gem. *Hoogezand* en *Wildervank* in de prov. *Groningen*, Z. O. aan *Gieten*, Z. aan *Rolde* en W. aan *Rolde* en *Vries*, en bevattende de d. *Anloo* en *Annerveen*, benevens de geh. *Anderen*, *Annen*, *Annerveensche compagnie*, *Eext*, *Eexterveen*, *Gasteren* en *Schipborg*.

Men heeft in deze gem. 2 Herv. kerken, 1 scheepstimmerwerf, 1 kalkoven, eene in 1837 opgerigte moutwijnstokerij uit aardappelen, verscheidene hunnebedden en ruim 2200 inw., die meest in den landbouw hun bestaan vinden, en onder welke ruim 2000 Herv. De weinige R. K., die zich hier bevinden, behooren tot de statie van *Assen*.

In deze gem. zijn vroeger, vooral bij het geh. *Eext* onderscheidene oudheden gevonden; als eene grafkelder in den stijl der hunnebedden gebouwd enz. Ook verdient onder de merkwaardigheden dezer gem. gemeld te worden dat de voorvaderen van den beroemden godgeleerde *MENSO ALTING* en zijn geslacht er gewoond hebben.

Het d. *ANLOO* of *ANLO*, volgens de oude spelling *ANLOE*, ligt 2½ u. N. O. van *Assen*, 1 u. Z. van *Zuidlaren*, 1½ u. N. W. van *Gieten*. Het is een aangenaam gelegen en welvarend d., welks fraaije van duifsteen opgetrokken kerk met een uitmuntend orgel prijkt, en eene dikken, maar spitsen toren heeft. Volgens eene oude overlevering is zij de moederkerk van de kerken van *Gasselt*, *Gieten* en *Zuidlaren* geweest. De kerk van *ANLOO* is eene van die, in welke de 24 etten (gezworen), drie keeren in het jaar, hunne regtspraak hielden, nadat dit niet meer in de open lucht en nog niet in het, bij de *Reformatie* ontruimde, kloostergebouw te *Assen* plaats had. De Herv. gem. wordt door eenen Predikant en eenen Kandidaat, als hulpprediker, bediend, en behoort tot de klass. en ring van *Assen*. Het beroep van den Predikant geschiedt door de eigeneërfden. De Kandidaat wordt door het Ministerie van eeredienst benoemd. De eerste, die hier het leeraaramt waarnam, schijnt geweest te zijn *JOACHIMUS ZOLA*.

Er is hier ook een dep. der Maatschappij *Tot Nut van 't Algemeen*, dat den 15 Mei 1828 opgericht is, en 14 leden telt.

Voor eenige jaren had hier, even als elders in Drentha, bij de geregteijke overdragt van eenig stuk vast goed, nog de plegtigheid der stoklegging plaats, bestaande in het nederleggen van eenen stok door den verkooper, die dan door den koper, ten teeken, dat hij het goed aanvaardde, van den grond opgenomen werd.

ANNA (ST.), buurt, prov. *Gelderland*, kw., distr., kant., gem. en $\frac{1}{2}$ u. Z. O. van *Nijmegen*, $\frac{1}{2}$ u. N. O. van *Hatert*, waartoe het behoort, aan den weg van Nijmegen naar Venlo, ter plaatse, waar de Mokerheide eenen aanvang neemt. Zij geeft haren naam aan den St. Anna'sweg. Zie voorts dat woord.

ANNA (ST.), d., prov. *Friesland*. Zie ANNA-PAROCHE (ST.).

ANNA (ST.), d. in *Zeeland*. Zie ANNA-TER-MUIDEN (ST.).

ANNA (ST.), fort in den pold. de *Ruigenhil*. Zie HIL (DE).

ANNA (ST.), voorm. fort, in het Noordoostelijk gedeelte van *Hulsterambacht*, prov. *Zeeland*, aan het Saaftingergat, in de voorm. polder van *Namen*. Het was door de Spanjaarden gebouwd, om de provincie *Zeeland* in bedwang te houden, en werd daarom ook veelal de Zeeuwsche BRIL of de GRUZEN-BRIL genaamd. In 1652 werd dit fort, door Graaf WILLEM VAN NASSAU-ZIEGEN, voor de Staatschen genomen, en men hield het toen van groot belang, tot dekking van de stad *Hulst*, en ten einde de gemeenschap tusschen die stad en de Zeeuwsche stroomen open te houden. Ook had men er eene bijzondere kerk met eenen afzonderlijken Predikant, maar deze kerk is later met die van *Namen*, gecombineerd geworden. Bij den zwaren watervloed, die den 25 en 26 December 1715 eene verschrikkelijke verwoesting aanrigtte, werd dit fort, even als de polder waarin het lag, geheel door het water verzwolgen.

ANNA (ST.), onderscheidene kloosters van dien naam. Zie ANNA-KLOOSTER (ST.).

ANNABAAI (ST.), baai in *Oost-Indië*, op het *Sundasche* eil. *Borneo*, op de noordkust van het land van *Marudo*.

ANNABAAI (ST.), baai in *Oost-Indië*, op het *Sundasche* eil. *Sumatra*, aan de zuidwestelijke kust van dat eil., in het rijk van *Sinkel*.

ANNABAAI (ST.), baai in *West-Indië*, aan de zuidzijde van het eil. *Curacao*, vormende aldaar de met nieuwe kustbatterijen gedekte zoo schoone, als voor alle winden veilige, haven van *Curacao*, die voor de beste van geheel *West-Indië* gehouden wordt, en aan welke oostzijde de *Willemstad* en aan de westzijde de voorstad *Otrabanda* gebouwd is. Vóór den mond der baai, die door twee rissen of landtongen gevormd wordt, liggen in zee twee banken, van welke de oostelijke, naar men wil, nog altijd aanwast. De baai, die aan de monding nog geen 100 Ned. ell. breed is, maar binnenwaarts zich tot op 180 ell. verwijdt, is ruim 1400 Nederl. ell. lang, en van 19 tot meer dan 26 ell. diep.

Deze baai, welks water zeer helder is, en daardoor de schoonste spiegeling van huizen en schepen oplevert, vereenigt zich noordwaarts, tusschen twee hoofden, met een ruim-binnenwater, het *Schottegat* genaamd. Op sommige plaatsen kunnen de schepen in de baai zoo dicht aan den wal naderen, dat zij, zonder een anker te gebruiken, aan de steenen dukdalven vastliggen en alzoo onmiddellijk op den kant lossen. terwijl zelfs de oorlogschepen met eene plank aan den wal liggen.

ANNABERG (ST.), ANNENBERG of ANNEBURG, geh. in de *Meijerij van 's Hertogenbosch*, kw. *Maasland*, prov. *Noord-Brabant*, arr. en $1\frac{1}{2}$ u.

O. ten N. van 's Hertogenbosch, distr. en 3 u. N. O. van *Bartel*, kant. en $2\frac{1}{2}$ u. Z. O. van *Oss*, gem. en 3 min. N. van *Rosmalen*.

Het ontleent zijnen naam van een klooster van Reguliere Kanonikessen, van de orde van St. Augustinus, dat hier vroeger gestaan heeft en denzelfden naam droeg, hoewel men het wel eens onder den naam van St. ANNENDAAL vermeld vindt. Het was in 1805 door den Ridder JAN BAX gesticht. De eerste Nonnen, die er inkwamen, werden uit het Windmolenklooster, dat binnen 's Hertogenbosch stond, herwaarts overgebracht, en de zuster van gezegden Ridder werd als eerste Piores aangesteld; maar toen het klooster in 1884 door het oorlogsvuur verbrand was, vlugten de bewoneressen naar 's Hertogenbosch, waar zij in het klooster der Begarden, in de Verwerstraat, werden opgenomen; toen dit echter in 1609 aan de Jesuiten overgelaten werd, begaven eenigen Nonnen zich naar Zoeterbeek, onder Nederwetten.

ANNABOOG (ST.), voorm. monnikenklooster, in de *Betuwe*, prov. *Gelderland*, onder het d. *Driel*, dat door Paters conventuales bewoond werd.

ANNABOSCH (ST.), bosch in de *Baronie van Breda*, prov. *Noord-Brabant*, arr. *Breda*, kant. *Ginneken*, distr. *Prinsenhage*, gem. *Ginneken-en-Bavel*, ten Z. van het d. *Bavel*. Het maakt een gedeelte uit van het *Ulvenhoutsche bosch*, en is 85 bund. 95 v. r. 90 v. ell. groot.

ANNABRINK (ST.), geh. in *Twenthe*, prov. *Overijssel*, arr. en 3 u. Z. van *Almelo*, kant., gem. en $\frac{1}{2}$ u. Z. W. van *Delden*.

ANNABURG (ST.), geh. in de *Meijerij van 's Hertogenbosch*. Zie ANNABERG (ST.)

ANNABUREN (ST.), d., prov. *Friesland*. Zie ANNA-PAROCHE (ST.)

ANNA-CATHARINA, groote katoenplant. in *Nederlandsch Guiana*, kol. *Suriname*, aan den mond der *Matappicacreek*, op den rechteroever of Oostzijde, bij de Negeren OMBOR genaamd, naar den vroegeren eigenaar van OMBOR. ANNA-CATHARINA, vereenigd met *Charlottenburg*, is 2100 akk. groot en heeft 243 slaven. Zij heeft ruime, fraaije gebouwen en is, van wege den altoos frisschen zeevloed, gezond en aangenaam om te bewonen, maar aan de zee kust spoelt zij aanmerkelijk af, het welk deze schoone plantaadje veel onderhoud of veel verlies aan land veroorzaakt.

ANNADAAL (ST.), voorm. klooster in de *Meijerij van 's Hertogenbosch*. Zie ANNABERG (ST.)

ANNADAL (ST.), voorm. nonnenklooster te *Maastricht*, in de *Kapoen- en St. Jakobstraten*. Den 22 April 1441 magtigde JAN VAN HERSBERG, Bisschop van Luik, de geestelijke dochters, om den regel en het gewaad der derde orde van St. FRANCISCUS aan te nemen. Deze Bisschop en LOBEWYK VAN BOURBON schonken aan dit gesticht enige privilegien. In 1531 werd het, ten gevolge der alstoen in de stad plaats hebbende beroerte, geheel verwoest; ofschoon later herbouwd, bleef deze geestelijke vereeniging kwijnen, zoodat zij in 1670 slechts zeven zusters telde, welke zich toen vereenigden met die van *Kalvarienberg* en andere vrouwenkloosters, destijds mede te *Maastricht* aanwezig, na, bij notariële akte, het klooster, de kapel en den tuin aan Regenten van het R. K. weeshuis overgedragen te hebben.

ANNA-ELIZABETH, verlaten katoenplant., in *Nederlandsch-Guiana*, kol. *Suriname*, thans vereenigd met *Labadieshoop*. Zie dat woord.

ANNAHUIS (ST.), voorm. huis buiten *Amsterdam*. Zie ANNEKENBUS.

ANNAK, riv. in *Oost-Indië*, eil. *Java*, zij ontlast zich, na eenen oostelijken loop, in de resid. *Grisee*, in de *Indische zee*.

ANNAK of **POKLOK ANNAK**, eil. in *Oost-Indië*, in de *Javasche zee*, ten N. van *Java*, eene groote mijl W. van de reede van *Japara*. Het is den 3 Januarij 1820 ontstaan door het in tweeën scheuren van het *Vischers-eiland*. Zie voorts dat woord.

ANNAKERKE of **ANNENKERKE**, voorm. d. in den *Grooten-Zuid-Hollandschen-Waard*, aan den *Dubbel*, omstrecks de plaats waar deze in de *Oude Maas* uitliep. Het was een der 72 plaatsen, die bij den watervloed van 18 November 1421 verdronken en onder de 54, die later nimmer weder te voorschijn gekomen zijn.

ANNAKLOOSTER (ST.), voorm. nonnenklooster te *Alkmaar*, prov. *Noord-Holland*, dat in 1538 nog moet bestaan hebben, want op den 16 Augustus van dat jaar werd bij de *Begering* besloten, om den *Bisschop* van *Utrecht* te verzoeken, het voor de stad te mogen koopen.

ANNAKLOOSTER (ST.), voorm. nonnenklooster te *Asperen*, prov. *Zuid-Holland*. Het werd gemeenlijk het *ZUSTERHUIS* geheeten, maar in eenen openbrief van 15 Augustus 1555, tusschen broeder *WILLMUS*, *Pater*, en de *Bestierster* van het klooster gemaakt, wordt het genoemd het *KLOOSTER-VAN-ST.-ANNA-IN-DE-GULDE-POORT*.

Wanneer of door wien het is gesticht, kan men met geen zekerheid opgeven; alleen weet men, dat het gestaan heeft aan de *Noordzijde* van de stad tegen den wal aan, digt bij het kasteel en de kerk; en dat het redelijk groot was, hebbende met den tuin en den vijver daarin, 7 hond of omtrent 1 bund. land beslagen.

Het werd oorspronkelijk door *Beggijnen* bewoond, zoo als nog blijkt uit de namen van *Beggijnenbrug*, die aan den eenen hoek van het klooster lag; en van *Beggijnenpoort*, die aan de andere zijde van het gebouw in den wal stond. Maar het schijnt, dat deze *Beggijnen* later den derden regel der orde van den *H. DOMINICUS* hebben aangenomen, hoewel zij den naam van *Beggijnen* bleven dragen. Behalve hunne dagelijksche bezigheid, waren zij ook verplicht op het koor in de kerk te zingen, als er dienst gedaan werd.

Dit klooster is, na de kerkhervorming, tot een woonhuis verbouwd, de vijfvergedempt en de boomgaard op het laatst der zeventiende eeuw uitgerooid.

ANNAKLOOSTER (ST.), voorm. nonnenklooster te *Delft*, prov. *Zuid-Holland*. Het stond in de *Nobelstraat* digt aan den hoek van de *St. Annastraat*, in welke laatste het zijnen ingang schijnt gehad te hebben. Het moet een zeer fraai en prachtig gebouw geweest zijn, dat eene zeer groote en lange kapel had. Bij den brand, die in 1536 de stad *Delft* teisterde; is het onbeschadigd gebleven. Naderhand is het geheele gebouw gesloopt, de kapel afgebroken, en alles in huizen en tuinen veranderd.

ANNAKLOOSTER (ST.), voorm. klooster van *Bernardinonnen*, in *Fivelgo*. Zie *ADUARD (KLEIN)*.

ANNAKLOOSTER (ST.), voorm. klooster en abdij, in *Hunsingo*, prov. *Groningen*, onder het d. *Rottum*.

De *Rottumer* abdij van de orde der *Benedictijnen*, wordt in een stuk van 1291 genoemd: *CONVENTUS SANCTI JULIANI IN ROTHEN*. Het klooster was van beiderlei kunne, liggende het nonnenklooster $\frac{1}{2}$ uren verder landwaarts in, en droeg den naam van *BETHLEHEM*. Volgens eenen brief van 1529 zou er mede een *ST. ANNA-NONNENKLOOSTER* van de *Cistercienser* orde gestaan hebben, doch waarschijnlijk is dit hetzelfde klooster *BETHLEHEM*.

Vroeger en zelfs tot op de laatste tijden van de uitroeiing van het heidendom, stond te dezer plaatse een tempel, in welke men Tuon of STAVO en FOSTR offerde. De ijverige LUDERA vond, in het jaar 783, meer dan 100 afgodsbeelden in dezen tempel; doch deed die wegruimen en het trotsche gebouw in een uitgebreid klooster hervormen, dat later eene beroemde abdij geworden is, van welke de laatste Abt in 1601 overleed, waarna de daartoe behoorende vaste goederen verkocht werden, zoodat het regt van collatie, over de kerk van Rottum, dat vroeger door den Abt bezeten werd, op het huis Nijenstein overging. Reeds in 1232 wordt een Abt van Rottum opgenoemd, onder de drie Geestelijken, die de vroegere wetten, in de Oud-Friesche taal beschreven, op nieuw hebben overgezien, verklaard en vermeerderd, waarvan het *Hunsinger-Landregt*, uitgegeven door het Groninger genootschap *Pro excolendo jure patriae* D. H., nog overig is.

ANNAKLOOSTER (ST.), voorm. nonnenklooster te *Haarlem*, prov. *Noord-Holland*, dat in het jaar 1488, met toestemming van den Parochiaan NICOLAAS RUIZEN, tot een convent en eene kerk geworden is. Nadat dit klooster, bij de Kerkhervorming vernietigd, en later afgebroken was, is op de plaats, waar het gestaan had, de Nieuwe kerk der Herv. gesticht, die in 1649 voltooid was.

ANNAKLOOSTER (ST.), voorm. nonnenklooster van den derden regel van St. FRANCISCUS, te *Leeuwarden*. Zie FISWEGT.

ANNAKLOOSTER (ST.), voorm. nonnenklooster te *Schiedam*, prov. *Zuid-Holland*, waarvan de bewoneressen Kanonikessen der orde van den H. AUGUSTINUS waren.

ANNA-LABOE, riv. in *Oost-Indië*, op het *Sundasche* eil. *Sumatra*, Z. O. van *Atsjien*, met eenen zuidoostelijken loop tegen over het Varkenseiland in zee uitlopende.

ANNA-LABOE, vl. of kampong in *Oost-Indië*, op het *Sundasche* eil. *Sumatra*, aan de uitwatering der riv. van denzelfden naam, 33 m. Z. O. van *Atsjien*, aan de zuidwestelijke kust van het eiland.

ANNALAND (POLDER VAN ST.), pold. op het eil. *Tholen*, prov. *Zeeland*, distr. en arr. *Zierikzee*, kant. *Tholen*, gem. *St. Annaland*; palende N. aan den Susannapolder, N. O. aan de Krabbekreek, O. aan den Mariapolder, Z. O. aan den Pluimpotpolder, Z. W. aan Nieuw Ravensoort, W. aan den pold. van Breedenvliet.

Oorspronkelijk heette het schor DEN HAEMEL en werd, onder dien naam, ten jare 1478, door KAREL den Stoute, Hertog van *Bourgondië*, ter bedijking uitgegeven aan zijne nicht, de VROUW VAN RAVENSTEIN. Zie voorts het volgende art.

ANNALAND (ST.), gem. op het eil. *Tholen*, prov. *Zeeland*, distr. en arr. *Zierikzee*, kant. *Tholen* (6 m. k., 2 s. d.); palende N. aan het Mastgat, N. O. aan de Krabbekreek, O. aan de gem. Poortvliet, Z. aan St. Maartensdijk en W. aan Stavenisse; en bevattende, behalve het d. St. Annaland, den Polder van St. Annaland, den Anne-vosdijkpolder, den Moggershilpolder, den Susannapolder, den Mariapolder, een gedeelte van den pold. Breedenvliet, en een klein gedeelte van den Pluimpotpolder.

Deze gem. beslaat 1212 bund. 33 v. r. 78 v. ell: Men heeft er eene meestof, eene school en ruim 1600 inw., die meest in den landbouw hun bestaan vinden. Ook verlaten jaarlijks meer dan 500 personen deze gem., om als droogers, drijvers en mindere werklieden in de meestoven in Zeeland, Noord-Brabant en Zuid-Holland te gaan arbeiden. Zij vertrekken met hun geheele gezin, tegen de maand September,

en komen in April of soms in Mei des volgende jaars terug. De meekrap wordt bijna uitsluitend door ingezetenen van het eiland Tholen en voornamelijk door St. Annalanders bewerkt.

Zij is eene heerlijkheid, die ongetwijfeld haren naam gekregen heeft van VROUWE ANNA VAN RAVESTEIN, gemalin van ADOLF VAN KLEEF, Heer van Ravestein, die in het jaar 1478 aan KARL den Stoute, Hertog van Bourgondië, als Graaf van Holland en Zeeland, verzocht zekere gorsinge en opwerp van de zee, genaamd Mallandt, met Hannevoedijck, den Haemel en 's Graevnkreecke, aan haar door erfenis gekomen, te mogen bedijken en tot bouwland bekwaam maken, waarop de Hertog haar niet slechts hiertoe vergunning verleende, maar bovendien aan dien grond alle de voorregten van eene ambachtsheerlijkheid schonk, welke zij en haar man, voor hen en hunne nakomelingen, van den Graaf als een goed en onversterfelijk leen zouden houden, en de tienden van tarwe en andere granen, benevens de kleine tienden van lammeren en ganzen genieten. Ook werd hun, wegens de groote kosten der dijkmaadje, voordien tijd van tien jaren, nadat de ingedijkte landen granen zoude gedragen hebben, vrijdom verleend van alle geschoot, impositiën en hulpen, mits dat, zoo mogelijk, nog datzelfde jaar een aanvang met de bedijking gemaakt en daarmede ijverig voortgegaan werd. Nadat deze landen alsoo bedijkt waren, zijn zij meer dan driemaal overstroemd, want, daar men, om die droog te houden, meer dan 10,455 ell. zeedijk en bovendien nog 2119 ell. dijks, leggende tegen het water, de Pluimpot genaamd, dat toen nog niet bedijkt was, onderhouden moest, bevonden de opgezetenen zich niet in staat om die dijken van genoegzame hoogte en zwaarte te maken, noch om de noodige dammen, hoofden, nollen, rijsbermen en onderdammen te onderhouden, tot afwering van den slag des waters, die toen ook van de westzijde op deze landen beukte, daar het land van Stavenisse destijds nog niet herwonnen was. Dit een en ander deed de belastingen over de pold. van St. ANNELAND en Hannevoedijck zoo zwaar vallen, dat Keizer KARL V den bewoners dezer landen, voor 25 jaren vrijheid van allen schot en bede verleende, mits betalende eene jaarlijksche cijns van 4 grooten op het gemet; en toen de jaren, waar over deze vrijdom verleend was, bijna ventreken waren, stond hij hun toe, voortaan alleen te betalen halfschot, in alle de beden, die voortaan, door de Staten van Zeeland, aan hem mogten worden toegestaan, terwijl hij hun bovendien, voor den tijd van zes jaren, kwijtschold al hetgene deze helft der schotten meer bedragen mogt dan zes grooten op het gemet. Thans is deze heerlijkheid een eigendom van den Heer SAMUEL OTTO DE CASERBROODT, Burgemeester der gemeente St. Maartensdijk.

Het dorp St. ANNELAND of St. ANNELAND, ligt 4 u. O. ten Z. van Zierikzee ruim $2\frac{1}{2}$ u. N. W. van Tholen. Het is een der fraaiste dorpen van het eiland; met eene goede haven, welke den inwoners van dit d. goede gelegenheid geeft, om de voortbrengselen van het eil. naar Holland en elders te vervoeren, terwijl zij, bij harde stormwinden, den voorbijvarende schepen niet zelden tot een toevlugtsoord verstrekt. Ook is hier een veer op Bruinisse of eigenlijk op den Oost-Duiveldlandschen dijk en op St. Philipsland. Vroeger stond hier een klooster van Kruisbroederen, dat in 1493 door ANNA VAN BOURGONDIE, gemalin van ADOLF VAN KLEEF, en haren broeder BOUDEWYN gesticht is, en wel van goederen en landorijen voorzien was.

De Herv. kerk was vroeger een kruisgebouw, uit het midden van welks dak een spitse toren oprees. Het westelijke kruisband is echter

vóór een aantal jaren afgebroken, en in 1822 de toren, welke op het kruis stond, geheel weggeruimd, en een andere geplaatst op dat gedeelte der kerk, waar de ingang is. De gem., die 1700 ziel. telt, behoort tot de klass. van *Zierikzee*, ring van *Tholen*. Het beroep geschiedt door den kerkeraad met medestemming van den Ambachtsheer. De eerste, dien wij als vasten Predikant te *St. ANNALAND* vermeld vinden, is geweest *MARTIJS VAN DEN BROECKE*, die hier sedert 1586 de dienst waargenomen heeft.

Het wapen van *St. ANNALAND* bestaat in eene gouden ster, op een veld van keel (rood).

ANNA-MARIA, koffijplant. in *Nederlandsch-Guiana*, kol. *Suriname*, aan de *Saramacca*, ter regterhand in het opvaren; grenzende benedenwaarts aan de suikerplant. *Catharina Sophia* en hovenwaarts aan de koffijplant. *Smithfield*; 1000 akk. groot, met 97 negers.

ANNA-PAROCHIE (ST.), bij de landlieden veelal *St. ANNAWEDEN* of enkel *St. ANNA* genoemd, d. in de prov. *Friesland*, kw. *Westergoo*, griet. *het Bildt*, arr. en 2½ u. N. W. van *Leeuwarden*, kant. en 2 u. W. van *Hallum*. Het is het middelste en fraaiste der drie *Bildtdorpen*, en bestaat uit twee dubbele rijen huizen, die elkander bij de kerk regthoekig snijden, en alzoo een kruis vormen.

Dit d. telt ruim 1900 inw., allen behorende tot de Herv. gem., welke onder de klass. van *Leeuwarden*, ring van *Stiens*, gerekend wordt. De kerk, een fraai achthoekig gebouw, prijkt met eenen schoonen koepeltoeren, een goed orgel, een net gesneden predikstoel, en eene deftige kapel, waarin de grafkelder van het adellijk geslacht van *HAREN*, welks beroemde leden bijna anderhalve eeuw aan het hoofd van deze grietenij stonden. Dit geslacht bezat hier vele goederen, benevens een fraai heerenhuis, met welaangelegde tuinen. Dit huis werd den 11 December 1752, toen het door den beroemden Dichter en Grietman Jonkheer *WILLEM VAN HAREN* bewoond werd, eene prooi der vlammen, waarbij men vooral het verlies van zijne voorvaderlijke, kostbare boekerij te betreuren had. Kort na 1795 is dat gebouw afgebroken en op de plaats, waar het bestaan had, het voormalige regthuis opgetrokken, thans door den Grietman bewoond, hetwelk in 1835 door een nieuw grietenijhuis daar tegen over, is vervangen. Ook is hier eene groote en nette school met onderwijzerswoning.

De omtrek van dit dorp bestaat uit zeer vruchtbare kleilanden, welke vlijtig bewerkt, zindelijk onderhouden worden, en uitmuntende oliezaden, granen en aardvruchten opleveren, tusschen welke, van het eene dorp der grietenij naar het andere, regte, niet zeer breede, maar wel onderhoudene, vaste schulpwegen loopen, meerendeels ter wederzijde met boomen beplant.

Er plagt benoorden dit dorp eene visscherij van kabeljaauw, schelvisch en haring te zijn. Er wordt eene Jaarmarkt gehouden, die op den tweeden Dingsdag na den 12 Mei invalt.

Dit dorp is de geboorteplaats van den gelcerden Griffier bij de Regtbank van eersten aanleg te *Leeuwarden* en Sekretaris der Commissie van landbouw in *Friesland*, *Mr. DANIEL HERMANNUS BEUCKER ANDREAE*, geb. 1772, † 18 Maart 1828, en van zijnen vriend, den opvoedkundige *HANS WILLEM CORNELIS ANNE VISSER*, geb. 1773, † 20 Sept. 1826, als Predikant te *Ysbrechtum*.

ANNAPOLDER, pold. in de heerlijkh. *Prinseland*, prov. *Noord-Brabant*, arr. *Breda*, kant. *Oudenbosch*, gem. *Dinteloord-en-Prinseland*; palende N. W. aan den *Koudenoord*, N. O. aan de *Ruigeplaat*, O. aan den pold. *Prinseland* en den *Mariapolder*, en Z. aan *Koningsoord*. Zij ontleent haren naam van *Princes ANNA*, gemalin van

WILLER IV. Prins van Oranje, bevat ruim 315 bund. en het zomerpeil ligt 6 palm beneden A. P.

ANNAPOLDER, pold. op den Noordwesterhoek van het eil. *Noord-Beveland*, prov. *Zeeland*, distr. en arr. *Goes*, kant. *Kortgeen*, gem. *Wissekerke*; palende W., N. en O. aan de Roompot, en Z. aan den Mariapolder, en den Rippolder. Deze polder is in het jaar 1727 bedijkt.

ANNAPOLDER, pold. op den Zuidoosthoek van het eil. *Noord-Beveland*, prov. *Zeeland*, distr. en arr. *Goes*, kant. en gedeeltelijk gem. *Kortgeen*, gedeeltelijk gem. *Kats*; palende N. aan den Oostpolder en den Katspolder, O. aan het Katsche Rek, Z. aan de Zuidvliet of Zandkreek en W. aan den Adriaanspolder.

In dezen pold., die in 1748 bedijkt is, heeft men een veer op den Wilhelminapolder in Zuid-Beveland, en een bijveer op de stoomboot van Middelburg naar Rotterdam en terug, bekend onder den naam van het Katsche Veer.

ANNAPOLDER (GROOTE ST.), pold. in het *Land-van-Cadzand*, prov. *Zeeland*, arr. *Middelburg*, kant. *Oostburg*, distr. *Sluis*, gem. *Nieuwvliet*; palende N. aan den Nieuwenhoven- en aan den Lampsinspolder, O. aan de Dijkaadje van de Groede en aan den Lingen- en den Istapolder, Z. aan den Kleinen-St.-Annapolder en W. aan den Lijbeth-, den Mettenen- en den St. Janspolder. Hij bevat het d. Nieuwvliet, beslaat 45 bund. 47 v. r. 10 v. ell., werd den 27 Januarij 1682 geheel overstroombd, daar de dijken voor het geweld van den vloed bezweken, maar is in 1690 herdijkt. In dezen polder staan slechts twee hofsteden. De directie is vereenigd met die van den *Nieuwenhovenspolder*.

ANNAPOLDER (KLEINE ST.), pold. in het *Land-van-Cadzand*, prov. *Zeeland*, arr. *Middelburg*, kant. *Oostburg*, distr. *Sluis*, gem. *Nieuwvliet*; palende N. aan den Grooten-St.-Annapolder, O. aan den Hendrikspolder, Z. aan den Lodijkpolder, W. aan den Eykenpolder.

Deze Pold., die volgens het kadaster 49 bund. 78 v. r. 20 v. ell. beslaat, is te gelijk met den *Grooten-St.-Annapolder* bedijkt, en bevat slechts ééne hofstede.

Bij den watervloed van 27 Januarij 1682 bezweken ook de dijken van dezen polder voor het geweld des waters, zoodat hij mede geheel onderliep.

ANNAPOLDER (ST.), pold. in het *Land-van-Voorne*, prov. *Zuid-Holland*, arr. en kant. *Brielle*, gem. *Rockanje*; palende N. aan Pancrasgors, O. aan de Nieuwe-Gote, Z. aan de Kwak en W. aan het Schapen-gors. Deze polder, die, naar men wil, reeds vóór de 12e eeuw zoude bestaan hebben, is groot 342 bund., 25 v. r. 23 v. ell. en staat onder het bestuur van eenen Dijkgraaf en Leden van het Polderbestuur.

ANNAPOLDER (ST.), pold. in *Staats-Vlaanderen*, in *Axeler-Ambacht*, prov. *Zeeland*, arr. *Goes*, kant. *Axel*, distr. *Hulst*, liggende gedeeltelijk in de gem. *Axel* en gedeeltelijk onder *Neuzen*, palende N. aan den Kleinen Zoutenpolder, O. aan den Zaamslagpolder, Z. aan den Sprakspolder en W. aan den Oud-Zevenaarpolder. Hij is in 1638 bedijkt, bevat slechts twee hofsteden, is ruim 28 bund. groot en de directie is vereenigd met die van de *Zuid-Kats- en Sprakspolder*.

ANNAPOLDER (ST.), pold. in *Staats-Vlaanderen*, in het *Land-van-Cadzand*, prov. *Zeeland*, arr. *Middelburg*, kant. *IJzendijke*, distr. *Sluis*, gem. *Biervliet*; palende, N. aan den Oranjepolder, O. aan

den Maria- en den Magdalenapolder en Z. W. aan den kleinen Zuiddiep-polder.

Deze polder, groot 53 bund. 5 v. r. 98 v. ell., is in 1636 bedijkt, maar werd, bij den watervloed van 14 en 15 Januarij 1808, door eene dijkbreuk geheel onder water gezet, en kort daarna weder beverscht.

ANNAPOLDER (ST.), kleine pold. in *Staats-Vlaanderen*, prov. *Zeeland*, arr. *Middelburg*, kant. en distr. *Sluis*, gem. *St. Anneter-Muiden*; bijna geheel uit weiland bestaande, thans is hij niet meeg onder dien naam bekend en maakt een gedeelte uit van den *Robben-Moreelpolder*. Zie voorts dat woord.

ANNA-POLDER-EN-SCHAPEN-GORS (ST.), heerl. in het *Land van Voorne*, prov. *Zuid-Holland*, arr. en kant. *Brielle*, gem. *Rockanje*; palende N. aan Naters en Pancrasgors, O. aan de Nieuwe Gote, Z. aan de Kwak en W. aan de duinen. Zij bevat de pold. *Annapolder* en *Schapengors*, beslaat 439 bund. 48 v. r. 9. v. ell. en telt 90 inw., die meest in landbouw en graanteelt hun bestaan vinden, vroeger ook in meekrapteelt, doch dit artikel is thans van weinig beteekenis.

Deze heerl. is in 1724 uit de Grafelijke domeinen van Holland verkocht aan vrouwe *MARIA SIBILLA Gravinne du Touss*, wed. van den Heer *HELEENUS BARON VAN LEYDEN*, thans is zij het eigendom van den Heer *BENJAMIN VLIJLANDER*, te *Rockanje*.

Het wapen der heerl. is een rood schild, waarop eene prachtig gekleede vrouw, met een naakt kindje op haren schoot, moestende vermoedelijk, even als het wapen van *Drenthe* en dat van *Assen*, de *Moedermaagd* met den *Zaligmaker* voorstellen.

ANNA'S-BURG, koffijplant., in *Nederlandsch-Guiana*, kol. *Suriname*, aan de *Cottica*, ter regterzijde in het opvaren, belendende aan de verlaten plant. *Klein-Mon-Désir* opwaarts en de verlaten plant. *Elsenhagen* benedenwaarts, door de *Negers VANDERKER* geheten; 650 akk. groot, met 110 slaven.

ANNA'S-LUST; houtgrond in *Nederlandsch-Guiana*, kol. *Suriname*, aan de westzijde van het *Pad van Wanica*, tusschen *Abigaels-hoop* en *Vredenslust*; 800 akk. groot. Vroeger werd zij de *VAN-ONNING* geheeten.

ANNA'S-RUST, verl. plant. in *Nederlandsch-Guiana*; kol. *Suriname*, aan de *Tapocripa-kreek*, ter regterhand in het opvaren, grenzende aan den verlaten grond de *Goede-Verwachting* opwaarts en een insgelijks verlaten grond *Haast-u-langzaam* benedenwaarts, met welke laatste zij op het einde van haar bestaan vereenigd was; zijnde te zamen 1000 akk. groot, en bij de *Negers STOKKROE* genaamd.

ANNA'S-TROON (ST.), voorm. nonnenklooster in de *Betsuwe*, prov. *Gelderland*, in het d. *Driel*. Dit klooster moet niet lang vóór het jaar 1511 gesticht zijn, want in het testament van *WILLEM VAN MONTFOORT*, Proost van Oudmunster te *Utrecht*, hetwelk hij in het jaar 1511 gemaakt heeft, wordt het genoemd het *NIJWE CONVENT DER SUSTERS EN DRIEL*.

ANNA'S-WEG (ST.), dubbele laan van lindeboomen, in *Gelderland*, kw., distr., kant. en gem. *Nijmegen*, die tusschen de golvende graanvelden van de *Molenpoort* dier stad naar de buurt *St. Anna* loopt, en den inw. van *Nijmegen* eene aangename wandeling verschaft.

ANNA'S-ZORG, koffijplant. in *Nederlandsch-Guiana*, kol. *Suriname*, aan de *Warappakreek*, ter regterhand in het opvaren; grenzende aan de koffijplant. *Barbados* opwaarts en aan de koffijplant. *Moed-en-Kommer* benedenwaarts. De *Negers* noemen haar *GORDOERKROUW*,

naar eenen harer vorige bezitters den Heer Godenvot. Zij beslaat 800 akk. grond en wordt met 115 slaven bewerkt.

ANNA'S-ZORG - (LAND - VAN), voorn. plant. in *Nederlandsch Guiana*, kol. *Suriname*, aan de *Warappakreek*, ter regter zijde in het opvaren; grenzende opwaarts aan de koffijplant. Badestein, waartoe deze gronden nu behooren en benedenwaarts aan het Land van Moed- en-Kommer. Bij de Negers wordt zij *Klein-Pikien-Gordevrouw* genoemd.

ANNA - TER - MUIDEN (ST.) of *St. ANNE-TER-MUIDEN*, gem. in *Staats-Vlaanderen*, prov. *Zeeland*, arr. *Middelburg*, kant. en distr. *Sluis*; bevattende, behalve het d. *St. Anna-terMuiden*, den *Robbemoreelpolder*, den *Gouverneurspolder*, den *Craaijerspolder*, den *Kleinen-Paspolder*, en gedeelten van den *Brugschen* of *Zouten-Pannepolder* en van de *Greveninge Watering*. Zij is 394 bund. 39 v. r., 6 v. ell. groot, heeft 47 h., 1 Herv. kerk, 1 school met een dertigtal leerlingen, en ruim 250 inw., die in den landbouw hun bestaan vinden, en onder welke ruim 170 Herv. en 60 R. K.

Omtrent twee el onder den grond, vindt men in deze gem. gedeelten van eenen straatweg, die denkelijk bedolven geraakt is bij een dier groote waterfloeden in vroegere eeuwen, van welker verschrikkelijke verwoestingen het geheele land nog bewijzen oplevert. Het zijn vermoedelijk overblijfselen uit den tijd der Romeinen, die eens verbonden waren met de heirbaan, welke langs het Vlaamsche strand van deze havenplaats zuidwaarts bragt.

Het dorp *St. ANNA-TER-MUIDEN* ligt $7\frac{1}{2}$ u. Z. ten W. van *Middelburg*, $\frac{1}{2}$ u. W. van *Sluis* en $\frac{1}{2}$ u. van de Belgische grenzen, in de *Greveningewatering*. Eertijds werd het *VILLE SUR MER*, of ook wel *LA MUE* en in het Hollandsch enkel *TER MUIDEN* of *MUIDEN* genoemd, naar hare toenmalige gelegenheid aan de monding of uitwatering van de *Sinefala*; de *Budanvliet* (of *Tabuda* van *PROLOMAEUS*) en de *Reiger-vliet*, tusschen welke beide laatstgenoemden de gronden van de *Greveningewatering* waren opgekomen, omdat *muth*, *snude*, *muije*, *muide*, in overeenstemming met het Engelsche *mouth*, oudtijds den mond van eene rivier beteekende. Het voorvoegsel *St. ANNA* is er vermoedelijk later bijgekomen, om de plaats te onderscheiden van andere plaatsen, die denzelfden naam droegen, en dat bijvoegsel was eigenlijk niet anders dan de naam der *Kerkpatrones*, welke *St. ANNA* was. Het plaatsje is oud, en was voorheen niet zonder gewigt, *THOMAS* en *JOHANNA*, Graaf en Gravin van *Vlaanderen*, verhieven het, in 1241, tot eene smalstad met tolvrijheid. De giftbrief daarvan werd in 1275 door *MARGARETHA de Zwarte* hernieuwd. Ten eerstgenoemden jare werd er ook eene weekmarkt geopend. Vóór het bestaan van *Sluis* was *St. ANNA-TER-MUIDEN* de havenstad van *Brugge*, maar alzoo het land ter Westzijde aanslikte, geraakte de stad allengs van de zee verwijderd. Om dit evenwel voor te komen en haren rang te behouden, verplaatsten de inw. hunne woningen meer zeewaarts; doch bij brieven, gegeven den 6 April 1445, door Hertog *PHILIPS VAN BOURGONDIE*, werd hun dit verboden, omdat, de vijand, zich in tijd van oorlog, in die woningen kwam verschuilen, ten einde *Sluis* te beëmauwen; even als zulks kort te voren geschied was, toen *SIMON VAN LALAING*, Bevelhebber van *Sluis*, zich genoodzaakt zag, om herwaarts over te steken, den dijk te slechten en de woningen te verbranden, ten einde de Engelschen, die hij er eerst uitgedreven had, zich niet weder daarin konden nestelen.

De jaars tijd der stichting dezer plaats is niet op te geven. Hare stadsvoorregten zijn, zoo als wij zagen, ook zeer oud, en waren talrijk en uitgebreid, als strekkende zich tot alle die vrijdommen uit, welke Brugge zelve genoot. Hierover ontstond wel zeer dikwijls twist met het naburige Sluis, maar telkens werd hierop ten voordeele van MUIDEN beslist; aangezien Sluis geene andere privilegiën had, dan die welke haar door haren Heer waren toegestaan, en welke die van Brugge als eene inbreuk op hunne regten beschouwden. MUIDEN kan met regt gezegd worden de oudste dochter van Brugge te zijn geweest, daar alles, wat er in die stad betrekkelijk den handel onging, door en langs MUIDEN kwam. Andere steden mogen, op grond van overleveringen, op hare oudheid bogen, maar MUIDEN heeft de geschiedenis tot haren onwederspreekbaren getuige, want niet zoodra waren er hier te lande koopsteden, en daaronder ook *Brugge*, of MUIDEN ontstond; tevens vindt men nog, opzigtelijk MUIDEN, van twee Burgemeesters gesproken, namelijk een van den Courpse en een van Schepenen, zijnde de eerste, zoo als men thans zoude zeggen, de Voorzitter van de regtbank en de andere de Voorzitter van het gemeentebestuur.

Vroeger liep de eertijds zoo beroemde haven, het Zwin genaamd, langs de stad, ter plaatse welke men thans nog de kaai noemt, en dit stadje had reeds vroeg genot van de voordeelen, die een gevolg waren van het snuiken der Leenheeren, het bevoorregten der steden en het oprigten van de Hanse. Tot zoo lang dit met het belang der stad Brugge strookte, liet de moeder niet na harer dochter hulp te bieden, waar zulks vereischt werd, ook handhaufde zij steeds hare havenstad bij hare voorregten en deed vooral die, omtrent alles wat tot de gilden behoorde, ten allen tijde gelden. Maar toen MUIDEN, door hare verwijdering van de zee, als van zelve verviel, werd zij, als het ware een grond van welken vriend en vijand zich bedienden om er den twist te beslechten. Zoo wordt zij in 1387 vermeld onder de plaatsen, welke door de Engelschen afgehoopen en geplunderd waren; dit en de volgende brand, die 18 jaren later plaats had, schijnen als het ware den laatsten slag aan hare vernietiging als stad te hebben gegeven, want kort te voren, op den 12 Mei 1405, werd hier de Engelsche Graaf PIERROCK, door eenen Sluizenaar met eenen pijl getroffen, dat hij het bestierf. Hij werd in de kerk begraven, en daarom werd dit gebouw, door de Engelschen, die de stad in brand staken, gespaard. Vijf dagen later werd hij, benevens alle zijne hier reeds begraven landgenooten, weder opgegraven en naar Engeland overgevoerd. In 1485 werd dit dorp door den Aartshertog MAXIMILIAAN, tegen wien dit gedeelte van Vlaanderen in opstand was, geplunderd. In 1492, toen FILIPS VAN KLEEF het naburige Sluis tegen de heirkraft van MAXIMILIAAN VAN OOSTENRIJK verdedigde, had MUIDEN weder zeer veel te lijden, doordien de belegeraars zich aldaar nedersloegen. Hetzelfde lot onderging dit plaatsje ten jare 1587, toen Parma Sluis belegerde. Destijds was het er zoo ellendig gesteld, dat de eene voor den andere de plaats verliet, zoodat er nauwelijks genoeg winkeldoende lieden overbleven, om de landlieden uit den omtrek van het noodige te gerieven.

In 1650 was TER MUIDEN bijna geheel afgebrand. Drie jaren later werden ten minste twee derde deelen der landen door de zeegolven overstromd.

Was ook bij alle latere oorlogen ST. ANNA TER MUIDEN zeer onveilig, niet minder was zij het, ten gevolge van den Belgischen opstand in 1830, toen op den 7 Augustus 1831 de Belgen met vrij aanzienlijke magt,

het thans opene plaatsje innamen, echter werden zij teruggedreven door de niet talrijke bezetting van Sluis, onder den dapperen Kommandant B. J. H. VAN HORBENEN, aan wien, ter gedachtenis daarvan, door het depart. der Maatschappij: *Tot Nut van 't Algemeen* te Sluis, op den 11 October daaraanvolgende, een eeregeden geschonken werd.

Behalve het bedrijf van alle andere havensteden, had MUIDEN, tijdens haren grootsten bloei, tevens eene uitgebreide visscherij; ook schonk LOUWYK VAN NEVERS, Graaf van Vlaanderen, der stede vrijdom van pek- en vischhandel, die echter door hare verwijdering van de zee mede is te niet gegaan. Dezelfde Graaf verleende haar 2 jaarmarkten, eene in de lente en eene in den herfst. Bij octrooi der Staten Generaal van 27 Augustus 1683 werden deze bevestigd, met bijvoeging, dat niemand met zijne goederen zich aldaar bevindende, gedurende deze markten, wegens schulden gearresteerd mogt worden. Thans heeft zij van haren ouden luister en van de blijken, dat zij vroeger eene stad was, niets meer over dan het stadhuis. In de afgeloopen eeuw gaf de handel op de Oostenrijksche Nederlanden nog eenig vertier aan dit plaatsje, doch, nadat de Franschen in 1794 dit land bezet hadden, is ook die bron van bestaan uitgedroogd, en een gedeelte van het grondgebied in de vestingwerken van Sluis opgenomen.

De kerk is in den oorlog tegen Spanje, door de Franschen, verbrand, zoodat er niets dan het onderste gedeelte van den zwaren toren staan bleef. In 1683 is hier weder eene nieuwe kerk tegen aangebouwd, waarvan de eerste steen den 23 Mei van dat jaar gelegd is, en die nu tot de godsdienstige bijeenkomsten der Herv. gebruikt wordt. In het gedeelte van den toren, dat toen staan gebleven is, ontwaart men aan de vier zijden nog de sporen van het oude dakwerk der kerk, waaruit de grootte van het voormalige gebouw te berekenen valt, hetgeen, naar men daaruit kan afleiden, ongetwijfeld voor eene vergadering van eenige duizenden dienen kon. Den bouwtrant in overweging nemende, kan men vaststellen, dat de bouwing, of liever de herbouwing, in de 14de eeuw moet hebben plaats gehad. Die kerk moet een allerfraaist altaarstuk bezeten hebben, hetwelk in de Vlaamsche Jaarboeken met hoogen lof vermeld wordt. Toen de Engelschen, ten jare 1406, het land beroofd hadden en WOUTER JANSEN, een Vlaamsch Zee-man, hen achterhalende, een schip uit de Vloot wegnam, was ook dit stuk onder de in dat schip teruggevondene goederen. De Herv. gem., behoort tot de klass. van *Ijzندیke*, ring van *Sluis*. De kerkeraad heeft alhier een vrij beroep. De eerste Predikant, die in deze gem. de dienst waarnam, is geweest CORNELIUS TIMENS, die na 1609 herwaarts gekomen is. De R. K. behooren tot de gem. van *Sluis*.

Het wapen van St. ANNA TER MUIDEN is dat van eene zeeplaats, namelijk een zilveren anker met eenen gouden steel, tusschen eene gouden zon en eene dergelijke halve maan, op een veld van keel (rood). Dat die maan het Turksche wapen zoude voorstellen, aan die van MUIDEN gegeven, omdat zij de Turken eene uitstekende dienst bewezen hebben, is een volksprookje, of liever eene verbastering van hetgeen de geschiedenis omtrent het gebeurde in het jaar 1604 verhaalt, dat namelijk MAURITS, Prins van Oranje, Sluis innemende, een gedeelte der in den slag bij Lepante krijgsgevangen gemaakte Turken, die den Spanjaarden te Sluis als galeroeijers dienden, overnam, en naar hun land deed terugbrengen, eene daad, welke de Turken lang in geheugen gehouden hebben, waarom zij dikwijls gevangenen vrij gaven, die

bewijzen konden; dat zij in deze streken geboren waren. Het Turksche wapen is bovendien eene liggende halve maan en dat van Muisen eene staande.

ANNEBURG (ST.), geh. in de *Meijerij van 's Hertogenbosch*. Zie *Annaberg*. (1)

ANNEKENHUIS, vermoedelijk het voorn. gildenhuis van het Bergenvaardersgild, te *Amsterdam*, buiten die stad, aan den *Amstel* gelegen. Zie BERGENVAARDERSKANER.

ANNEN, geh. in het dingspil van *Oostermoer*, prov. *Drenthe*, kant. en 3 u. N. O. van *Assen*, gem. en $\frac{1}{4}$ u. O. van *Anloo*, 1 u. Z. ten O. van Zuidlaren, $1\frac{1}{2}$ u. N. W. van Gieten; met ruim 380 inw.

ANNEN (ST.), buursch. in *Fivelingo*, prov. *Groningen*, arr. en 3 u. W. van *Appingedam*, kant. en $1\frac{1}{2}$ u. Z. W. van *Loppersum*, gem. en $\frac{1}{2}$ u. N. ten W. van *Ten Boer*. Men heeft hier eenen standerroggemolen, eene school en 230 inw.

Deze buursch. ligt op eene met puin doormengde hoogte, en is van rondom met uitmuntende kleilanden omgeven, die met zomergewas beteeld, maar meerendeels tot weiden gebruikt worden.

Vroeger stond hier het Benedictijner nonnenklooster Klein Aduard, dat door de landlieden meest St. Anna-klooster geheeten werd, omdat de Bisschop, die de kerk wijdde, eenen afaat van veertig dagen verleende aan ieder, die het zoo noemen zoude; en van dit klooster heeft het gehucht, dat ook Lutkewoldre heet, zijnen naam ontleend. Zie voorts ADUARD (KLEIN) en ANNAKLOOSTER (ST.)

ANNERVEEN, d. in het dingspil van *Oostermoer*, prov. *Drenthe*, kant. en $3\frac{1}{2}$ u. N. O. van *Assen*, gem. en 1 u. N. O. van *Anloo*, 2 u. N. van Gieten, $\frac{1}{4}$ u. van de grenzen der provincie Groningen, en nabij de Aa of Hunse, doorgaans de Oostermoersche vaart en ook wel het Schuitendiep genaamd; met ruim 170 inw.

Dit d. was tot in 1835 slechts een geh., maar in dat jaar is er, mede voor *Annerveensche compagnie*, eene kerk en pastorie gebouwd, en, tot waarneming van de dienst, aan den Predikant van *Anloo*, een Kandidaat, als Hulpprediker, toegevoegd.

ANNERVEENSCH COMPAGNIE, geh. in het dingspil van *Oostermoer*, kant. en 4 u. N. O. van *Assen*, gem. en 2 u. N. O. van *Anloo*; met ongeveer 340 inw.

Dit gehucht, bij en langs een gegraven kanaal gelegen, is ontstaan en heeft zijnen naam bekomen, doordien, in het laatst der vorige eeuw, eenige veeneigenaren eene compagnieschap oprigttten, ter vergraving van eenige hooge veenen onder Annerveen gelegen en ter ontginning van den daardoor ontblooten ondergrond. LAMBERTUS GREVELINCK, een bekwaam, ondernemend en werkzaam man, stond hier aan het hoofd en heeft door die onderneming zich zelven een aanmerkelijk vermogen verschaft en aan anderen veel welvaart bezorgd. Hoecer de verveening geheel is ten einde gebracht, is dit geh. nog bloeiend door den landbouw, vooral wanneer de lage graanprijzen den aanvoer van mestspeciën van elders niet in den weg staan.

ANNERVEENSTERKANAAL, kanaal in het dingspil van *Oostermoer*, prov. *Drenthe*, dat in eene regte lijn loopt van Bareveld tot Nieuw-Bareveld.

(1) Alle de overige namen, die men wel eens met Anna gespeld vindt, zoeken insgelijks op Anna.

ANNEVOSDIJK, in oude brieven **HANNEVOSDIJK** geheeten, pold. op het eil. *Tholen*, prov. *Zeeland*, distr. en arr. *Zierikzee*, kant. *Tholen*, gem. *St. Annaland*; palende N. aan het Mastgat en voor een zeer klein gedeelte aan den *Susannapolder*, Z. O. aan den *Polder van Bredevliet*, W. aan den *Oud-Kempenspolder* en N. W. aan den *Moggershilpolder*.

Oorspronkelijk heette het schor **VOXDAL** en **MALLANDT**, en werd, onder den laatsten naam, in 1429, door **JACOBA VAN BRIJEREN** aan **DIRK VAN ZWIJTEN** geschonken. Niet bedijkt zijnde geworden gaf Hertog **KAREL** het met den *Haemel* (thans *St. Annaland*) in 1478 aan zijne nicht, de **VROUW VAN RAVESTEIN**, aan wie het bij versterf vervallen was. Zie verder **ANNALAND** (St.).

ANNE-WIELE, of **ANNEWIELEN**, meertje in *Friesland*, $\frac{1}{2}$ kw. *Westergoo*, griet. *Wijmbritseradeel*, $\frac{1}{2}$ u. O. van *Hommerts*.

ANREKP, ook wel **ANRIJF** gespeld, geh. in het *Rolderdingspil*, kant., gem. en $\frac{1}{2}$ u. Z. ten O. van *Assen*, $2\frac{1}{2}$ u. N. van *Beilen*, met ongeveer 40 inw.

Dit geh. is zeer oud, als reeds vermeld in eenen giftbrief van het jaar 1141, gegeven door **HARBERTUS**, den zes en twintigsten Bisschop van *Utrecht*. Het plagt, eene halve eeuw geleden, nog zeer boschrijk te zijn en veel bijzonder zwaar en voortreffelijk eikenhout te bezitten.

ANSE, geh. en havezathe in *Dieverderdingspil*. Zie **ANSEN**.

ANSEMBURG of **ANSEBOURG**, d. in *Luxemburg*, kw., arr. en $2\frac{1}{2}$ u. N. W. van *Luxemburg*, kant. en $1\frac{1}{2}$ u. Z. W. van *Mersch*, gem. en $\frac{1}{2}$ u. O. van *Tuntingen*.

Er is hier eene R. K. Kerk, die tot de statie van *Tuntingen* behoort, en door eenen Kapellaan bediend wordt.

ANSEN of **ANSE**, geh. in *Dieverderdingspil*, prov. *Drenthe*, kant. en 2 u. N. W. van *Hoogeveen*, gem. en $\frac{1}{2}$ u. N. W. van *Ruinen*, 1 u. Z. O. van *Dwingelo*, 3 u. Z. van *Meppel*; met 150 inw.

ANSEN, **ANSEN** of **ANSE**, voorn. havezathe in *Dieverderdingspil*, prov. *Drenthe*, onder *Ruinen*, in het geh. van denzelfden naam, die vóór ongeveer 40 jaren is afgebroken en in eene bouwhoeve veranderd.

ANSIBARIEN, **ANSIBAREN**, **ANZIBAREN**, **ANSIBARIEN**, **AMPSIVAREN**, **ANSIVAREN**, of **ANSVAREN**, Germaansche volksstam, die vermoedelijk eerst aan de andere zijde van het *Bourtangermoeras*, in *Oostvriesland*, aan den oever van de *Eems*, gewoon heeft, alwaar nog eene lange streek lands ligt, waaryan de bewoners *Eemslanders* of *Eemsboeren* genoemd worden; later door de *Cauchen* verdreven, hadden zij, omstreeks 80 jaren na J. C., langs den regteroever der *Gracht van Druzus*, nu den *Nieuwen IJssel*, door de *Friezen*, op bevel der *Romeinen*, ontruimde akkers in bezit genomen, en toen de *Romeinsche* veldheer **AVITUS** hen ook van hier wilde verdrijven, verzocht zekere **BOJOCALUS**, een *Ansibarier*, die ongeveer vijftig jaren de *Romeinen*, zelfs ook tegen **ARMINIUS**, getrouw gediend had, dat men zijnen landslieden de verlaten akkers mogt laten behouden, als wanneer deze zich aan het *Romeinsche* gebied zouden onderwerpen; om dit kracht bij te zetten, er bijvoegende: dat eerst de *Chamaven*, vervolgens de *Tubanten* en daarna de *Usipeten* deze landerijen bezeten hadden; dat even als de hemel aan de *Goden*, zoo ook de aarde aan de *stervelingen* gegeven was, en dat diensvolgens al, wat ledig lag, gemeen was. Waarna hij, het oog naar de zon wendende, en, het overige gesternte, als stond het voor

hem, aanroepende, vraagde of het hunnen wil was eenen ledig liggenden grond te aanschouwen, dat zij het dan liever door de zee mochten doen verzwelgen, op dat de landroovers er geen voordeel van zouden hebben. Hierop gaf Avirus ten antwoord, dat men de opperheerschappij van die magtiger waren moest dulden, en dat de door hem aange-roepen Goden hadden goedgevonden, aan het goeddunken der Romeinen over te laten, wat zij geven of nemen wilden, vervolgens bood hij Bojocalus eenige landen tot eigen gebruik aan, die toen, wars van alle verraderij, met deze woorden uitborst: «Het kan ons wel aan land om « in te leven, maar niet aan land om in te sterven, ontbreken.» De ANSIBARIEN riepen nu de Brukteren, Tenkteren en verder afgelegene volken te hulp. Maar Avirus hield weldra de Brukteren, en CURTILIUS MANCIA, die over het leger van Opper-Germanie gebod, de Tenkteren in bedwang, waarop alles bevreesd werd, om zich tegen de Romeinen te verzetten, zoodat de ANSIBARIEN van alle hulp verstoken, eerst naar de Usipeten en Tubanten, vervolgens naar de Katten en Cberusca vlugtende, maar overal als berooide zwervers en vijanden weggestoten en verjaagd zijnde, eindelijk onder andere volken versmolten werden, zijnde hunne jongelingschap in verschillende gevechten omgekomen, en de onweerbare ouderdom als slaven onder hunne overwinnaars verdeeld geworden.

Ten jare 889 komt evenwel hunnen naam nog op de krijgrol van Keizer JULIAAN den *Afvallige*, onder de hulpbenden van de Romeinen, voor.

ANSJOL, ANGIOL of ANTJOL, gegraven kanaal, in *Oost-Indië*, eil. *Java*, resid. *Buitenzorg*, ten O. van Batavia, naar het voorm. fort van dien naam loopende. Langs dit kanaal waren vroeger vele fraaie huizen en tuinen aangelegd, maar deze zijn, om de ongezondheid, reeds lang weder verlaten.

ANSIVAREN of ANSUAREN, Germaansche volksstam. Zie ANSIBARIEN.

ANTA, stranddistr. in *Afrika*, in *Opper-Guinea*. Zie HANTE.

ANTAKO of ANTOKO, waterval, in *Oost-Indië*, op het *Sundasche* eil. *Sumatro*, in de *Batang-may*, beneden den samenloop van deze riv. met de *Batang-kampar*. Deze val is bij hoog water geheel onzichtbaar; maar, bij lagen waterstand heeft hij 3 tot 4 v. regtlijnige storting, zoodat alsdan de goederen, die men langs de riv. vervoert, hier moeten ontscheept en overgeladen worden.

ANTANG, berg in *Oost-Indië*, eil. *Java*. Zie *Djapan*.

ANTANG, distr. in *Oost-Indië*, aan de zuidkust van het eil. *Java*. Het behoorde eertijds aan het Nederlandsche Gouvernement en maakte een gedeelte van het resid. *Passaroevang* uit, maar is in 1811 bij ruiling aan de *Vorstenlanden* ten deel gevallen; na den vijfjarigen oorlog is het weder aan het Nederl. gebied gekomen.

ANTANG, distr. in *Oost-Indië*, op het *Sundasche* eil. *Banka*.

ANTANG, d. in *Oost-Indië*, eil. *Java*, distr. *Djapan*, ten W. van den berg *Djapan*.

ANTE, stranddistr. in *Afrika*, in *Opper-Guinea*. Zie HANTE.

ANTEN; riv. in *Afrika*, in *Opper-Guinea*, op de *Goudkust*, die 16 mijlen ten O. van de *Kaap der Drie Punten*, bij het Nederl. fort *Batenstein*, en het negerd. *Botroe*, in zee valt. Zij is zeer vischrijk en heeft 3 mijlen van zee eenen schilderachtigen waterval.

ANTEN of ANTOEN, riv. in *Oost-Indië*, op het *Sundasche* eil. *Banka*, in de westzijde van de *Klabatbaai* uitloopende. Zij is met zandbanken belemmerd en slechts voor kleine schepen bevaarbaar.

ANTHONIE (ST.) fort in *Africa*, in *Opper-Guinea*. Zie **ANTYONIE (St.)** (1)

ANTJAR of **ANJAR**, d. in *Oost-Indië*, eil. *Java*, resid. *Samarang*, aan de *Kadiri*, ter plaatse waar deze den naam van *Antjar* aanneemt.

ANTJAR of **ANJAR**, riv. in *Oost-Indie*, eil. *Java*. Zie **KADIRI**.

ANTJE-JETSENSMEER, vischrijk watertje, prov. *Friesland*, kw. *Oostergoo*, griet. *Tietferksteradeel*, $\frac{1}{2}$ u. N. O. van *Wyns*.

ANTIGUA, verlaten plant. in *Nederlandsch-Guiana*, kol. *Suriname*, aan de *Boven-Saramacca*, regts in het opvaren, grenzende aan *Caroline* bovenwaarts, en *Jakobslust* benedenwaarts; 1000 akk. groot.

ANTILLES, VOOREILANDEN of SUIKEREILANDEN, groep eil. in *West-Indië*, vóór en in de *Golf van Mexiko*, tusschen de *Zuidpunt van Oost-Florida* en den mond van de *Orinoco*, of tusschen 10° en 28° N. B. en tusschen 40° en 69° W. L. gelegen, zij worden in *Groote en Kleine Antilles* en deze laatste weder in *Eilanden boven den Wind (Ilhas Barlovento)* en in *Eilanden onder den Wind (Ilhas Sottovento)* verdeeld.

Van de *Dovenwindsche eilanden*, die aan onderscheidene natiën onderworpen zijn, behooren ons alleen de eilandjes *St. Eustatius* en *Saba*, benevens een gedeelte van *St. Marten*. Zij liggen N. W. en W. van *St. Christoffel*, N. W., W. en Z. W. van *St. Barthelémy* en O. van de *Virginische of Maagdeneilanden*, of tusschen $18^{\circ} 4' 90''$ en $17^{\circ} 29' 20''$ N. B. en tusschen $48^{\circ} 17'$ en $45^{\circ} 54'$ W. L. en zijn alzoo de *Noordelijkste der Nederlandsche koloniën*. Zij liggen als in een klaverblad, en zoo nabij elkander, dat men op het eene de beide andere zien kan.

Vroeger maakten deze drie eilanden één gouvernement uit, maar thans zijn zij in twee besturen, dat van *St. Marten* en dat van *St. Eustatius-en-Saba* verdeeld. Deze besturen hebben, zoowel in het burgerlijke als in het militaire bewind, ieder eenen *Directeur* aan het hoofd, die regtstreeks onder den *Gouverneur-Generaal der Nederlandsche Westindische bezittingen* staat.

Hoewel op deze eilanden eene aanmerkelijke afwisseling in de luchtgesteldheid heerscht, schijnt dit niet nadeelig voor de gezondheid te zijn, en zulks op grond, dat er, vooral onder de vrouwen, vele oude lieden gevonden worden.

Suiker is genoegzaam uitsluitend het eenige voortbrengsel tot uitvoer, hoewel in zulk eene geringe hoeveelheid, dat deze eil. van zeer weinig belang voor het moederland zijn. De voordeelige ligging te midden der bezittingen van andere natiën maakten ze evenwel voor den handel zeer geschikt, die hier dan ook gedurende een groot gedeelte van de achttiende eeuw zeer uitgebreid was, maar nu van weinig beteekenis is.

ANTJOL, Kanaal in *Oost-Indië*, Zie **ANSJOL**.

ANTOEN, riv. in *Oost-Indië*. Zie **ANTEN**.

ANTOKO, waterval in *Oost-Indië*. Zie **ANTAKO**.

ANTONIE (ST.), berg. in *West-Indië*, eil. *Curaçao*, in het Noordelijke gedeelte der *West-divisie*, ten W. van *Hato*.

ANTONIE (St.), buursch. in het *Rijk van Nijmegen*. Zie **ANTONIS (St.)**.

ANTONIE (St.), d. in *Oost-Indië*, op de *Oostkust van het Sundasche eil. Borneo*.

(1) Alle de woorden, die men wel eens *Antonie* gespeld vindt, zoekt men op *Antonie*.

ANTONIE (ST.), ook wel *St. Anthonis* gespeld, fort in *Afrika*, in *Opper-Guinea*, op de *Goudkust*, in het stranddistr. *Axim*, ongeveer 8 m. W. ten Z. van het fort *St. George-del-Mina* en O. van de *Kaap der Drie Punten*, $\frac{1}{4}$ u. O. van de *Ancober*, bij ons voelal genaamd fort *AXIM* of *AKSIM*, naar het vlek van dien naam, hetwelk door Negers bewoond wordt en onder het geschut der sterke gelegen is.

Deze plaats is te allen tijde zoowel in gebouwen als om de gunstige ligging voor den koophandel, en om de koelheid en vruchtbaren grond, als eene der beste bezittingen op deze kust beschouwd geworden.

Het fort ligt op eene rots te midden van negerijen, wordt aan de landzijde door vruchtboomen en bergen omgeven en van den zee kant door verscheidene, zoo verborgene, als boven het water uitstekende, rotsen beschermd, die eene vreeselijke branding veroorzaken en de landing ten uiterste moeijelijk maken. De gedaante van het fort is gelijkjaan die eener driekantige hoedendoos en het levert uitzes een allerfraaiest gezicht op.

De Portugezen, die het hebben aangelegd, gaven het den naam *SANTO ANTONIO*, naar hunnen beschermheilige den H. *ANTONIUS VAN PADUA*.

In 1642 werd het fort door de Nederlanders, onder het beleid van den Vaandrig *FRIEDLER*, den Portugezen ontnomen.

In 1819 was dit fort in eenen zeer slechten staat, en bestond het uit een oud vervallen gebouw, met drie of meer hooge muren omgeven, de batterijen waren gewapend met zeven kanonnen en ééne mortier, en de bezetting bestond uit drie soldaten en eenen Korporaal, eenen kleinen voorraad kruid en weinig kogels. De vertrekken waren oud en vervallen, slechts eene ruime zaal was eenigzins bewoonbaar voor den Resident. Sedert is het evenwel in beteren staat hersteld en door eenen Bevelhebber met hooger rang bezet. In 1837 werd de Kommandant van dit fort, even als die van het fort *St. Jago*, en hante onderhebbende manschappen, in het negerd. *Boutry* ter nederschoten. Zie hieromtrent voorts op *BOUTRY*.

ANTONIE (ST.), schans, in de *Vrijdom-van-'s Hertogenbosch*, prov. *Noord-Brabant*, arr., kant., en gem. *'s Hertogenbosch*, tusschen de stad en de schans *Isabelle*, ter linkerzijde van den steenweg, gelegen, zij wordt ook wel, in onderscheiding der schans *Isabelle*, de *KLEINE SCHANS* genoemd, en moet, in tijd van belegering, tot versterking van deze dienen.

Den 19 Julij 1629 werd deze schans, na door den vijand schandelijk verlaten te zijn, door *FREDERIK HENDRIK*, Prins van *Oranje*, die toen *'s Hertogenbosch* belegerde, ingenomen. In den winter van het jaar 1757, beschadigde haar het hooge water en het ijs zoo zeer, dat men besloot den muur naar de stads- of binnenzijde, benevens de barakken in de schans staande, af te breken, zoodat er niet meer dan een geheel en twee halve bastions naar de buitenzijde overbleven, waardoor zij de gedaante heeft van een kroonwerk, hetwelk rondom in het water ligt, en alleen van achteren door eene brug met den steenweg gemeenschap heeft. Dit werk dus van achteren open zijnde, dient nu tot eene batterij, waarop elf stukken kanon kunnen geplant worden. Men vond des te meer geraden, de werken naar de binnenzijde af te breken, aangezien de schans zoo dicht bij de stad ligt, dat een vijand, die er meester van was, daaruit de stad, geweldig zoude kunnen benadeelen.

ANTONIEBANK (ST.), geh., prov. *Limburg*. Zie **ANTONIUSBANK**.

ANTONIEHOEK (ST.) of **HOEK VAN ST. ANTONIE**, kraep in *Oost-Indië*, op de oostkust van het *Sundasche eil. Borneo*.

ANTONIEKLOOSTER (ST.), voorm. klooster te *Maastricht*, prov. *Limburg*, gesticht in den jare 1209 door zekeren **ARNOLD STIBOLT**, Ridder te dier stede, doch niet dan in 1241 betrokken, door eenige *Hermieten*, uit *Dauphiné* in Frankrijk overgekomen. — Deze kloosterlingen leefden van aalmoezen, en waren tot het herbergen van *Pelgrims* en tot verpleging van zieken gehouden, bijzonder van dezulken, welke met het *St. Antoniesvuur* behebt waren.

Bij den dood van **ANTONIE VAN BOURGONDIE**, in 1415, door de Engelsen in den slag van *Azincourt* verslagen, schonk zijne weduwe, **ELIZABETH VAN GORLITZ**, aan deze geestelijken een eiland in de *Maas*, tegen over het klooster gelegen, onder de verpligting tot het houden van eene jaarlijksche *zielmissa*, zoo voor haren echtgenoot, als voor zijne mede gesneuvelde krijgslieden.

Deze vereeniging werd, door belangrijke geschenken en legaten, zoo rijk, dat de vroegere eenvoudigheid en godsdienstige bezigheden, zoo als de verzorging der zieken enz., eertlang vaarwel werden gezegd. Men liet de benaming van *Hermieten* varen, en nam in plaats daarvan die van *Reguliere Kanunniken* aan. Daarbij verslaptte de kloostertucht zoo geheel en al, dat **PAUS SIXTUS V** een *Legaat*, ter herstelling der orde, moest afzenden. Het schijnt, dat ook in het vervolg de staat van zaken bij deze Kloosterlingen verward bleef, althans onderlinge twist en verdeeldheid noodzaakten de *Staten Generaal der Vereenigde Nederlanden* deze vereeniging in 1783 te ontbinden.

Het kloostergebouw, nog in zijn geheel aanwezig, ligt nabij de hoofdsluis der *Zuid-willemsvaart*, en is thans het eigendom der erven **STRENGMARTS**. De kerk verbrandde bij de belegering van *Maastricht* in 1794, slechts de beide, nevens elkander staande, torens bleven over, hoewel niet zonder van het bombardement vele sporen te dragen. Op de eene overgeblevene torenspits prijkt nog het kruis door deze orde aangenomen, hetwelk de gedaante had der *Grieksche tau* of *T*.

ANTONIEPOLDER (ST.), pold. in de *Langstraat*, prov. *Noord-Brabant*, arr. 's *Hertogenbosch*, kant. en distr. *Waalwijk*, gem. *Raamsdonk*; palende W. en N. aan den *Goedenaardspolder*, O. aan den *Oudenpolder*, Z. aan den *Zuidpolder*. Hij is 18 bund. 73 v. r. 56 v. ell. groot, en wordt bestaard door eenen *Dijkgraaf* en eenen *Penningmeester*. Het zomerpeil ligt 10 palm boven *AP*.

ANTONIEPOLDER (ST.), pold. in *Staats-Vlaanderen*, in *Axeler-Ambacht*, prov. *Zeeland*, distr. *Hulst*, arr. *Goes*, kant. *Axel*, gem. *Sas-van-Gent*; palende N. aan de stad *Sas-van-Gent*, O. aan *Canisvliet*, Z. aan *Belgie*, W. aan het *Kanaal van Neuzen naar Gent*, hetwelk hem van den *Poelpolder* scheidt. Hij werd in 1787 bedijkt, ontleent zijnen naam van het voorm. fort *St. Antoon*, en beslaat, volgens het kadaster, 241 bund. 83 v. r. 18 v. ell. Er liggen in dezen pold., welke bestaard wordt door eenen *Dijkgraaf*, eenen *gezworene* en eenen *Penningmeester*, geene *hofsteden*.

ANTONIEPOLDER (ST.), pold. op het eil. *Zuid-Beveland*, prov. *Zeeland*, dist. en arr. *Goes*, kant. *Heinkenszand*, gem. *Ovezande*; palende N. aan den *Nieuwencraijertpolder*, N. O. aan den *Lowtjenspolder*, O. aan den *Westblazekoppolder*, Z. aan den *Hollestelpolder*, W. aan den *Nieuwepolder van Borselen*.

Hij is 412 bund. 52 v. r. 25 v. ell. groot, en is in 1531 afzonderlijk bedijkt, na de overstroming van Borselen, waartoe hij eertijds behoorde.

ANTONIEPOLDER (ST.), ST. ANTHONYPOLDER of 's HEERBUICKLASS, pold. in het *Land van Strijen*, later tot den *Hoekschenwaard* gerekend, prov. *Zuid-Holland*, arr. *Dordrecht*, kant. *Strijen*, gem. *Maasdam*; palende N. aan de Binnen-Maas, O. aan de gem. *Strijen*, Z. aan *Strijen* en de amb. heerl. *Cillaarshoek* en W. aan *Strijen* en 's *Graven*deel. Hij beslaat 349 bund. lands. De grond is er zeer derrie- of veenachtig, zoodat men op sommige plaatsen geen voet diep behoeft te graven, om het veen te vinden. Deze polder maakte tot in 1830 eene afzonderlijke gem. uit, maar is na dien tijd met *Maasdam* vereenigd. Vroeger was het ook een afzonderlijk ambacht, en men wil, dat dit het eenige zij, dat overgebleven is, van de landen, die, vóór den vreeselijken watervloed van 1421, onder *Strijen* bekend waren. Het is echter waarschijnlijk, dat het door dien vloed groote verandering ondergaan hebbe, en dat de tegenwoordige bedijking na het gezegde jaar geschied zij, hetwelk ook met de overlevering overeenkomt, die wil, dat deze polder allereerst na 1421 is bedijkt geworden, en, dat vervolgens andere hunne dijken tegen die bedijking aangesloten hebben.

De burgers van dit ambacht waren voorheen vrij van alle grafelijkheidstollen en wachten in *Holland*, *Zeeland*, *West-Friesland* en *Bergen* in *Henegouwen*; om dit voorregt te genieten, moesten zij jaarlijks, bij de Regering van het amb., eenen nieuwen tolbrief verzoeken, waarbij verklaard werd, dat zij waarlijk als burgers van *St. ANTONIEPOLDER* bekend stonden. Ook waren de ingezetenen van dit amb. vrij van het betalen van het gruitgeld, zijnde eene belasting op het bier, die boven den gewonen impost, door vele dorpen in *Zuid-Holland*, te *Dordrecht*, moest betaald worden, en twee blanken, zijnde 7½ cents, de ton bedroeg. Thans is *St. ANTONIEPOLDER* een amb. heerl. toebehoorende aan den Graaf van *Linsburg Stirum Noordwijk*, te 's *Gravenhage*.

Het wapen dezer amb. heerl. bestaat uit een zilveren veld doorsneden met twee zwarte baren.

ANTONIEPOLDER (ST.) of *St. ANTHONYPOLDER*, d. aan den noord-oosttelijken ringdijk van den polder van dienzelfden naam, prov. *Zuid-Holland*, arr. en 2 u. W. ten Z. van *Dordrecht*, kant. en 1½ u. ten W. van *Strijen*, gem. en ½ u. W. ten N. van *Maasdam*. Men houdt dit voor een der oudste dorpen van den geheelen *Hoekschenwaard*, als zijnde reeds voor den *St. Elizabeths* vloed van 1421, onder den naam van 's *HEEREN HUIGELAND*, bekend geweest.

Het telt 460 inw., die in de vlasnering, den landbouw en de veefokkerij hun bestaan vinden, zij zijn allen *Herv.* en maken eene afzonderlijke gem. uit, welke tot de klassis van *Dordrecht*, ring van *Oud-Beijerland*, behoort. Bij vacature van de *Predikantsplaats* maken de kerkeraad en het burgerlijke bestuur een viertal, waaruit de *Ambachtsbeer* de benoeming doet. De kerk is een zeer klein en overoud gebouw, maar van binnen vrij netjes opgehaald en met beschilderde glazen versierd. De toren, die ook blijken van hoogen ouderdom draagt, is laag, zoodat de spits maar even boven de kerk uitsteekt. Er is hier mede eene dorpsschool.

ANTONIESLUIS (ST.), sluis binnen *Amsterdam*, voor de vaart uit den *Amstel* naar het *Oosterdok*, tusschen den *Zwanenburgwal* en de *Oude-Schans*. Zie voorts op *AMSTEL*.

ANTONINA, naar men wil, de oudste naam van *UTRECHT*. Zie dat woord.

ANTONIO (SANTO), fort in *Oppe Guinea*. Zie *Antonie*. (St.)

ANTONIS (ST.) of St. ANTONIE, buursch. in het *Rijk van Nijmegen*, prov. *Gelderland*, kw., arr. en 2½ u. Z. O. van *Nijmegen*, dist. *Rijk van Nijmegen*, kant. en 3 u. O. ten Z. van *Wijchen*, gem. en 20 min. Z. ten O. van *Groesbeek*; met 120 inw.

ANTONIS (ST.), door de landlieden gemeenlijk St. TUNIS genoemd, d. in de heerl. *Boxmeer*, prov. *Noord-Brabant*, arr. en 7 u. N. O. van *Eindhoven*, kant., distr. en 1¼ u. Z. W. van *Boxmeer*, gem. *Oploo-St.-Antonis-en-Ledeakker*, 1 u. N. W. van *Oploo*, 1 u. Z. van *Rijkevoort*, aan den oostelijken zoom van de *Peel*, bij het watertje de *Beek*.

Men telt er 960 inw., die allen R. K. zijn, en hier eene kerk hebben, welke, even als de toren, in 1835 hersteld is, en waarin de dienst door ééne Pastoor en twee Kapellanen verrigt wordt. Deze kerk is aan den H. ANTONIUS VAN PADUA toegewijd, en daarvan ontleent het d. zijnen naam. De statie behoort tot het vic. van het voorm. bisd. van *Roermonde*, dek. van *Cuyk*.

ANTONISBOOMGAARD (ST.), voorm. monnikenklooster te *Haarlem*. Zie ANTONISPROOSTDIJ. (ST.)

ANTONISDIJK (ST.), dijk in *Amstelland*. Zie DIENERDIJK.

ANTONISPROOSTDIJ (ST.), ook wel St. ANTONISROF of St. ANTONISBOOMGAARD genaamd, voorm. monnikenklooster te *Haarlem*, prov. *Noord-Holland*. Het was eerst door Broeders van de orde van den derden regel van den H. FRANCISCUS bewoond, die het omtrent het jaar 1446 gesticht hadden, en zich noemden Regulieren des kapitels van *Sion*. Het klooster had eenen fraaijen tuin en uitgestrekte boomgaard, waarnaar het vermoedelijk den naam van St. ANTONISBOOMGAARD droeg. In het jaar 1470 heeft de Abt van *Marienweerd*, bij *Culemborgh*, den eigendom van dit klooster gekregen en er Monniken van de *Premonstratenserorde* in geplaatst, waarna dit klooster den naam van CONVENT-DEK-WITTE-HEEREN bekwaam, zoo als ook nog de straat, waar het gestaan heeft, de *Witte-Heeren-steeg* genoemd wordt. In het jaar 1484, omtrent het feest van St. LUCAS, werd het door den voorzeiden Abt herbouwd en aanmerkelijk verbeterd.

Aangezien de Monniken hier een zeer ongebonden leven leidden, en nu het verrigten der goddelijke diensten, hunnen overigen tijd met stempen en goeden sier maken doorbragten, zoo zijn hunne goederen en inkomsten, den 9 Maart 1541, met toestemming en bewilliging van *Paus Paulus III*, aan het St. Elisabeths-gasthuis overgedragen.

ANTONIUSBANK (ST.) of St. ANTHONYBANK, in het Fr. BANG-ST. ANTOINE, geh. in het *Land van Valkenburg*, prov. *Limburg*, arr., distr., kant. en ¼ u. Z. O. van *Maastricht*, gem. *Heer*.

ANTONIUSKLIP, hooge klip aan de *Goudkust*, in *Oppe Guinea*, voor het fort St. *Antonie*, en de naastgelegene der dit fort omgevende klippen. Zij ontleent haren naam van eene kapel, die de *Portugezen* er gesticht en aan den H. ANTONIUS VAN PADUA toegewijd hadden.

Zij hing voorheen met het vaste land te zamen; maar de aarde langzamerhand door de zee weggespoeld zijnde, is zij tot een eiland geworden.

ANTOON (ST.), voorm. fort in *Staats-Vlaanderen*, in *Axeler-Amacht*, ten Z. van *Sas-van-Gent*, op de grensline van *Belgie*.

ANTROE, d. in *Oost-Indië*, eil. *Java*, resid. *Madion*, Z. O. van *Tjietrapoe*.

ANTWERPPOLDER of **ANTWERPFOLDER**, pold. in het westelijk gedeelte van het *Land-van-Cadzand*, prov. *Zeeland*, distr. *Sluis*, arr. *Middelburg*, kant. *Oostburg*, gem. *Zuidzande*; palende N. aan den *Janspolder*, O. aan den *Graspolder*, den *Krabbepolder* en den *Eikepolder*, Z. aan het d. *Zuidzande*, W. aan het *Strijdersgat* en de *Watering van Zuidzande*. Hij is bedijkt in het jaar 1506, beslaat, volgens het kadaster, 183 bund., en wordt bestuurd door *Dijkgraaf* en *Gezwoenen* van de *Wateringe van Cadzand*, waarvan deze polder, in welken zes hofsteden liggen, deel maakt.

ANVEN (NEDER-), gem., grooth. *Luxemburg*, kw., arr. en kant. *Luxemburg*; palende N. aan de gem. *Flaxweiler*, O. aan de *Moemel*, die haar van de *Pruissische Rijnprovincien* scheidt, Z. aan *Schuttringen* en *Sandweiler* en W. aan *Luxemburg*.

Deze gem. bevat het d. *Neder-Anven* en het geh. *Over-Anven* en telt ongeveer 1800 inw.

Het d. **NEDER-ANVEN**, **NIEDER-ANVEN** ook wel **NIEDER-ANWEN** of **NIEDER-AUWEN** geheeten, ligt 2 u. O. van *Luxemburg*, 3 u. W. ten Z. van *Grevenmacher*, aan den grooten weg tusschen die beide steden.

Men heeft hier eene R. K. kerk, die door eenen *Pastoor* bediend wordt, de statie, die 1800 zielen telt, behoort tot het *Bisdom Namen*, deken. *Betzdorf*.

ANVEN (OVER-), **OVER-ANVEN**, ook wel **OVER-ANWEN** of **OVER-AUWEN** gespeld, geh., groothert. *Luxemburg*, kwart., arr., kant. en 2½ u. O. van *Luxemburg*, gem. ½ u. O. van *Neder-Anven*, 2½ u. W. ten Z. van *Grevenmacher*.

ANWEN (NIEDER-), d., grooth. *Luxemburg*. Zie **ANVEN (NEDER-)**.

ANWEN (OBER-), geh., grooth. *Luxemburg*. Zie **ANVEN (OVER-)**.

ANYGHEM, d., prov. *Friesland*. Zie **ANGJUM**.

ANZIBAREN, Germaansche volkstam. Zie **ANSIBARIËN**.

APAJA of **WAY APAJA**, riv. in *Oost-Indië*, op de *Noordkust* van het *Ambonsche eil. Boero*.

APAM, d. in *Opper-Guinea*, aan de *Goudkust*, stranddistr. *Akron*, ½ u. O. van *Tjumba*, bij het *Nederl. fortje Lijdzaamheid*, rondom hetwelke het aangelegd is.

Bij dit dorp, ten N. van het fort, loopt een onbeduidend riviertje, dat slechts anderhalf uur van het strand zijnen oorsprong neemt.

De bewoners van **APAM** zijn een zamengeloopen hoop van menschen, die, om schulden en misdaden geweken, aldaar vrij zijn. In het begin dezer eeuw, onder het bestuur van den *Gouverneur-Generaal C. L. BARTELS*, werd deze negorij bijna geheel verwoest, maar later heeft de aldaar geplaatste commissie, toestemming tot weder opbouw gegeven.

De omstreken zijn zeer aangenaam, doordien men vele vlakke gronden en voor de jagt geschikte plaatsen heeft. Te **APAM** wordt het beste koren of milhio, dat langs de kust groeit, gevonden. En het onderscheid tusschen dit, en dat van andere plaatsen is zoo groot, dat het bij elken handelaar, die op de kust bekend is, voorgetrokken wordt. Als men dit koren op dezelfde wijze als de tarwe in Europa behandelde, en het ontdeed van al het gene niet tot de binnenste kern behoort, dan zoude het daarvan gebakken brood het beste Europeesche overtreffen. Maar de *Neger*, die als hij het vuur niet kende, vast alles zoude inzwelgen, zoo als het hem door de natuur voorgezet wordt, geeft zich die moeite niet. Hij laat het koorn door zijne slaven of vrouwen, tegen gedroogde visch of wat hij van de blanken bekomen heeft, van de planters halen, doet het eerst wee-

ken, voorts in eenen houten bak (toimomblok) stampen, en vervolgens op eenen steen wrijven, waarna dit deeg, bij brokken of kluiten, in groene pisang- of papajabladeren gewikkeld, en als knoedels in het water gaar gekookt wordt.

APEL (TER-) of TER-APLE, verspreid liggend d., in *Westerwolde*, prov. *Groningen*, arr. en 7 u. Z. van *Winschoten*, kant. en 5 u. Z. ten O. van *Pekel-Aa*, gest. en $3\frac{1}{2}$ u. Z. van *Vlagtwedde*, 14 u. Z. O. van *Groningen*, $\frac{1}{2}$ u. Z. van *Ter Haar*, $82^{\circ} 52' 58''$ N. B., $24^{\circ} 44' 28''$ O. L.; grenzende aan de Oostzijde aan de *Louders*, op de uiterste punt der provincie tegen *Munsterland* en *Drenthe*, het telt ongeveer 290 inw.

Vroeger stond hier een *Kruisdragersklooster*, waarnaar men het d. veeltijds *Klooster Ter Apel* noemt. Dit klooster had zijn ontstaan te danken aan de godsdienstige milddadigheid van zekeren *JACOBUS WILTINCK* of *WITTINGK*, *Curaat* of *Kerkheer* te *Garrelsweer* en *Vicaris* in *Loppersum*, die het goed, van ouds *APEL* geheeten, onder *Sellinge*, dat hij in 1458, met zijn toebehooren, van het klooster *Gratia St. Maria*, te *Schildwolde*, had aangekocht, ten jare 1464, aan *PEREGRINUS*, *Generaal Prior* der *Kruisbroeders*, schonk, ten einde aldaar een klooster van *Kruisbroeders*, den regel van den *H. AUGUSTINUS* volgende, voor vijftig *Monniken*, te stichten, met belofte van, zoodra het klooster bewoond zoude zijn, daaraan eene aanzienlijke gifte uit zijne goederen, te *Onstwedde*, te *Loppersum* en te *Garrelsweer* gelegen, toe te voegen, doch welke gifte niet plaats zoude hebben, indien de oprichting van het klooster geen voortgang had. Maar toen *KOENRAAD VAN DIEPHOLT*, *Bisschop* van *Osnabrug*, onder wiens geestelijk rechtsgebied *Westerwolde* destijds behoorde, zijne toestemming tot den opbouw gegeven had, was men, in het volgende jaar 1465, daarmede zoo ver gevorderd, dat, volgens de eigene bekentenis van den schenker, het klooster destijds reeds door eenen *Prior*, drie *Priesters* en drie *Broeders* bewoond werd, waarom dan nu ook de volkomene overgifte van al het toegezegde plaats had. Dit klooster werd toen het *Huis des Lichts* genaamd.

Na de rednctie van *Groningen*, werd, in 1604, goedgevonden, dat de *Prior* aldaar eenen *Hervormden Predikant* zoude aanstellen, of zichzelf naar kerkenorde aan het examen of onderzoek onderwerpen, en, daarin regtzinnig bevonden zijnde, de kerkdienst zoude waarnemen. Of dit laatste geschied zij, vinden wij nergens opgeteekend, maar de eerste, die als *Predikant* te dezer plaatse voorkomt, is geweest *HERMANUS MEIJER*, die in 1616 zijne dienst alhier aangevangen heeft.

In 1619 werd het dorp *TER APPEL*, met de onderhoorigheden, waartoe ook het gehucht *Schoot* of *Ossenschot* gerekend wordt, een eigendom der stad *Groningen*, doordien deze toenmaals geheel *Westerwolde* aankocht. Diensvolgens bekwam zij het geestelijke gebouw met alle landerijen, bosschen en vennen, vroeger reeds *ad pios usus* gesaeculariseerd, doch zij liet de *Kloosterlingen*, die blijven wilden, de vrijheid om er hunne levensdagen te eindigen; welk aanbod door den *Prior* werd aangenomen, die er dan ook in 1626 overleed. Het meeren deel der overige bewoners van dit gesticht begaf zich echter naar een klooster van hunne orde in *Westfalen*.

De *Staten-Generaal* hadden het klooster, bij de saecularisatie, tot een gasthuis voor passagiers verordend. De *Graaf van AREMBERG* en *WILLEM VAN DEN HOVE*, die, voor de stad, bij opvolging, *Vasallen* van *Westerwolde* waren, lieten het ook een gasthuis blijven. Op de grafzerk van den laatsten *Oeconoom* van dit gasthuis, *JOHANNES EMMEN*, staat: *anno 1613 die 2 Julii obiit venerabilis Dr. Johannes Emmen, Pastor*

et Oeconomus, cum eidem praefuisset 30 annos, et hic sepultus; dat is: in het jaar 1613, op den 2 Julij, overleed de eerwaarde Doctor JOHANNES EKKER, Herder en Oeconomus, nadat hij 30 Jaren die posten bekleed had, en hij is hier begraven; benevens een lief drieregelig Latijnsch versje, op zijne beide betrekkingen slaande, en dus luidende:

Corporis atque animæ panem mandante Senatu
Distribui populis, at nunc in fine laborum
Coelesti hic solum contentus pace quiesco.

dat is: Op last van den raad heb ik voedsel voor ligchaam en ziel aan het volk uitgereikt, maar nu, aan het eindperk van mijnen arbeid rust ik hier, mij alleen vergenoegende in de hemelsche rust.

Binnen de grachten van het voorm. klooster staan op een ruim plein eenige boerenhuizen. De boog der oude poort is sedert een jaar of drie afgebroken. Gelijk voorheen worden de kamers, van wederzijde der poort, ofschoon vertimmerd, door twee huisgezinnen bewoond. De roggemolen, welke nog vóór weinige jaren aanwezig was, lag binnen den omtrek der grachten, was van Bentheimersteen opgehaald, en werd gedreven door eenen arm van de Aa, welken de Kloosterlingen tot dat einde er hadden heen geleid. De kerk heeft, in de verte gezien, eenige overeenkomst met die van Aduard, en prijkt met een koepeltorentje. Omdat de kloosterkerk te groot was voor de Herv. gem. is zij in het midden doorschoten, wordende nu in het koor of oostelijke gedeelte de godsdienstoefening verrigt door de Herv. gem., die tot de klassis van *Winschoten*, ring van *Bellingwolde*, behoort, en 250 zielen telt, onder welke eenige buiten den omtrek van het d. begrepen zijn. Het colatierecht over deze gem. wordt door de stedelijke Regering van Groningen uitgeoefend. Er is hier ook eene school, die, even als de Predikants- en de onderwijzerswoning, in het oude kloostergebouw gevestigd is. De pastorie staat in dezelfde rigting met het koor der kloosterkerk, en is onder één dak met den noordelijken zijvleugel, waarin de oude eetzaal van het klooster en ten W. van deze de school en onderwijzerswoning zijn. Boven de Kloosterpoort staat op eene steen: in 't jaar 1500 en 11. Op de zolders werden vóór weinige jaren nog onderscheidene cellen gevonden, welke echter in 1834, toen het dak van de pastorie en van den gemelden zijvleugel, wegens bouwvalligheid, verlaagd werd, weggebroken zijn. De kerk werd mede zoo bouwvallig, dat de stad, in 1837, de verwulven, welke gedeeltelijk reeds waren ingestort, heeft laten wegbreken en, in plaats daarvan, eene zoldering op balken leggen. Het dak werd toen hersteld, het torentje vernieuwd, en de zijmuren, die reeds gescheurd waren, met al het overige, weder in goede orde gebragt. De belangrijkheid, welke dit oord misschien zal verkrijgen, wanneer het Stadskanaal eens zijnen grond zal bereikt hebben, heeft de Regering bewogen, om zoo vele kosten, tot instandhouding van eene te groote kerk voor zulk eene kleine gem. aan te wenden.

Aangezien de grond hier zeer geschikt is, tot aankweeking van hout, heeft de regering van Groningen er van tijd tot tijd, op het voetspoor der Kloosterlingen, een zwaar plantsoen van eiken, beuken en dennen doen aanleggen, waardoor de kerk en kloostergebouwen, nu te midden van het geboomte, zeer schilderachtig op eenen hoogen zandgrond, met veenachtige en moerassige omstreken, gelegen zijn, en het eenzame oord des zomers een zeer aangenaam verblijf oplevert.

De menigte heidevelden dier streek maakt, dat men er vele schapen houdt, die men nog dagelijks, door eenen gemeenschappelijken scheper (herder), naar de vlakten ziet drijven. Er is geen herberg, doch de stad heeft tegen over de pastorie eene boerenwoning staan, voor den Commandeur of Opzichter, waarin eene afzonderlijke kamer gebouwd is voor haren Rentmeester der veenen, als *Administrateur van TER APEL*. In die woning wordt nu sedert eenige jaren, bij oogluiking der stad, herberg gehouden. De ligging van het d. is ook zoo eenzaam en stil, dat er geene reizigers of vreemdelingen komen, dan die het oude kloosterplekje nog eens opzettelijk willen bezoeken, om er een of meer dagen onder het hoog geboomte te vertoeven.

In vroeger tijden vond men hier een wachthuis, waarin vier of vijf man uit de bezetting van de Bourtangerschans gelegd werd, ten einde tegen de sluikerij te waken.

Toen de Bisschop van Munster, ten jare 1665, den oorlog aan den Staat verklaard had, kwamen 500 man, over het moeras, dat men destijds voor ontoegankelijk hield, te TER APEL, waarop de weinige soldaten, die daar lagen, naar de Bourtangerschans terugkeerden, en door de tijding van de aankomst der Munsterschen veel schrik in den omtrek verspreidden.

In 1818 werd in de omstreken van dit d., op de grenzen van Drenthe en Westwoldingerland, eene brug of houten voetpad ontdekt, naar sommigen willen, aangelegd, om de steenen, tot bouwing van het bovenvermelde klooster benoodigd, over het lage en weeke moeras te vervoeren (1). Bij anderen wordt steeds beweerd, dat deze uitgestrekte houten weg behoort tot de lange bruggen, door de Romeinen hier te lande aangelegd, en waarvan melding wordt gemaakt bij Tacitus (2).

Onder de overige hier aanwezige sporen van oudheid wijst men nog den vreemdeling in de kerk: de oude koorheerbanken, op wier zitplaatsen, als men de bank opslaat, nog verscheidene vreemde en misselijke gedaanten van menschenhoofden en -aangesigten, eene soort van narre beelden, in het hout zijn uitgesneden; als mede eenen uit Bentheimersteen fraai gearbeiteten en versierden biegtstoel en meer ander beitelwerk; en buiten de kerk: den Verrucidijk, den Graaf-Ernst dijk, den Munnekendijk, enz.

APELDOORN, kant., prov. *Gelderland*, arr. *Arnhem*; palende N. aan het kant. Twello en Brummen, Z. aan het kant. Velp en W. aan het kant. Barneveld.

Het bevat van de gem. Apeldoorn de d. Apeldoorn en Beekbergen met de daartoe behorende buursch. en van de gem. Epe, het d. Vaassen met de onderhoorigheden, en telt daarin 8700 inw.

APELDOORN, kerk. ring. prov. *Gelderland*, klass. van *Arnhem*. Zij telt ruim 12,600 zielen in de volgende 10 gem. Apel-

(1) Men zie over deze brug het Verslag uitgebragt bij de tweede klasse van het Koninklijk-Nederlandsche Instituut van Wetenschappen, Letterkunde, en schoone kunsten, in hare zitting van den 13den Mei 1819, wogens de Brug of het Voetpad, ontdekt op de grenzen van Drenthe en West-Woldingerland. Amsterdam 1819.

(2) Dit gevoelen is nog onlangs voorgestaan in een stukje in den *Drentscham. Volks-Almanak* voor 1837, bl. 127-142.

doorn-en-het-Loo, Beekbergen, Brummen, Hall, Loenen, Nijbroek, Terwolde, Twello, Voorst en Wilp, en heeft 11 kerken, die bediend worden door 10 Predikanten.

APELDOORN, gem. op de *Veluwe*, (6. m. k., 1 s. d.), prov. *Gelderland*, kw. en arr. *Arnhem*, distr. *Middel-Veluwe*, gedeeltelijk kant. *Apeldoorn*, gedeeltelijk kant. *Brummen*; palende N. aan de gem. Epe, O. aan de gem. Twello, Voorst en Brummen, Z. aan de gem. Velp en W. aan de gem. Barneveld en Ermelo.

Deze gem. bevat de d. Apeldoorn, Beekbergen en Loenen, benevens de buursch. Ankelaar, Noord-Apeldoorn, Asselt, Beemte, Brink, Broekland, Eertgat, Engeland, 't Hof, Kootwijk, Koudenhoven, Lier, Loo, 't Meer, Meerveld, Milligen, Oosterhuizen, Orden, Ouwendorp, Silven, Hoogsoeren, 't Sol, Ugchelen, Utteld, Vossen, Wenum, Wissel, Wormingen, Woudhuis en Zevenhuizen. Men heeft er 4 Herv. kerken, 1 R. Kerk, 7 scholen en 7800 inw., onder welke 6300 Herv., die tot de gem. *Apeldoorn-en-het-Loo, Beekbergen* en *Loenen* behooren, en 1500 R. K., die tot de statiën *Loenen* en *Vaasen-en-Epen* gerekend worden.

De inw. vinden meest hun bestaan in den landbouw en in de papiermolens, welke papier van allerlei soort, zwaarte en formaat van het zwaarste en zuiverste velin papier, dat het Engelsche evenaart en het fijnste postpapier tot het gemeenste schrens of winkel-papier leveren, waarvan zij jaarlijks omtrent 80,000 riem afzetten. In 1838 werden te Apeldoorn alleen aan de haven 36,514 en in 1856 32,840 riemen ingeladen, waaronder niet begrepen is het papier der fabrieken, die aan de Vaart zijn gelegen. In 1834 is in deze gem. door den Geneesheer WALTER eene kweekerij van bloedzuigers aangelegd, die onderscheidene bunders land beslaat en waar de vijvers, een ijskelder en vele andere middelen tot aankweeking en verzending dezer dieren dienende, der bezigtiging waardig zijn. Men heeft hier ook nog 2 kopermolens, 1 fabriek van marokijn leder en worstmakerijen.

Deze gem. maakt de hooge heerlijkheid *HET Loo* uit, en wordt als zoodanig door Z. M. den Koning der Nederlanden bezeten. Zie voorts *Loo*. (HET)

Het d. APELDOORN of APPELDOORN, volgens de oude spelling APPELDORRN en in de opene brieven van OTTO III en LOTNARIUS III APPLERTORNA genoemd, ligt 5 $\frac{1}{2}$ u. N. van Arnhem, 6. u. O. ten Z. van Harderwijk, 6 u. Z. van Hattem en 4. u. W. ten N. van Zutphen aan het Griftkanaal. Het is een der beste dorpen van de Veluwe en heeft, doordien de straatwegen van Arnhem en Utrecht op Deventer en Zutphen er doorloopen, vrij wat doortogt, terwijl hier tevens zeer veel doorvaart langs het Griftkanaal is, ook gaat er eene fraaije laan van daar naar het $\frac{1}{2}$ u. N. W. gelegen koninklijke Lustslot het Loo.

Tot dit d. behooren de buursch. Zevenhuizen, Brink, Orden, Wormingen, Woudhuis, Ankelaar, Broekland, Beemte, Wenum, Wissel, Loo, Asselt, Noord-Apeldoorn, Hoogsoeren, 't Eertgat, Meerveld, Kootwijk, Vossen, Milligen, Ouwendorp, 't Sol, 't Meer, 't Hof en Utteld.

Het dorp telt alleen 700, en met de onderhoorige buursch. ruim 8200 inw., onder welke 4400 Herv., die hier eene kerk hebben, welke tot de gem. *Apeldoorn-en-het-Loo* behoort, en het stoffelijk overschot van FEDERICA SOPHIA WILHELMINA, Prinses van *Pruissen*, wed. van

WILLEM V, *Prins van Oranje*, en moeder van onzen geëerbiedigden Koning, alsmede dat van den Luitenant Admiraal JAN HENDRIK VAN KINSBERGEN bevat. Deze kerk werd in 1780 door 's lands Erfstadhouder, **WILLEM V**, met een orgel beschenken. In 1817 werd de toren zoodanig door den bliksem getroffen, dat zij van binnen geheel uitbrandde. In oude handschriften vindt men, dat de Proost van St. **MARIA's** kerk te Utrecht, vóór de Hervorming, het regt van patronaatschap over deze kerk had, maar in de aantekeningen van **EGIDIUS DE MONTE** wordt dit den Hertog van Gelderland toegeschreven. Zekerder is het, dat er 4 vikarijen en 3 zoogenoemde beneficiën of kerkdiensten aan deze kerk waren verbonden. Even buiten het d., op den weg naar het Soerenschebosch, stond voorheen ook eene kapel, die den **H. ANTONIUS** toegewijd was. In deze kapel was eene Vikarij gesticht; van welke de Bedienaar de dienst des altaars tweemaal in deze kapel en tweemaal in de parochie-kerk aan het altaar der **H.H. Reliquien**, verrigten moest. De hoofdlieden der broederschap van **St. ANTONIUS** hadden het regt van patronaatschap over deze kapel. In den loop van dit jaar (1858) zal waarschijnlijk een begin worden gemaakt met het stichten van een geheel nieuw kerkgebouw voor de Hervormden.

Men heeft hier een postkantoor, eene dorpschool, die aan den Luitenant-Admiraal VAN KINSBERGEN, eene aanmerkelijke verbetering te danken heeft en thans gemiddeld door 200 leerlingen bezocht wordt; een weeshuis voor meisjes, door den gezegden Luitenant Admiraal gesticht, waarin thans 11 weezen zijn opgenomen; eene in 1835 opgerigte fabriek van marokijnleder; en twee kopermolens, van welke echter slechts een meer voor rekening van Hollandsche kooplieden werkt, die het ruwe koper in blokken, koeken en schijven, of ook wel oud koper, tot dat einde derwaarts zenden, waarvan hier vervolgens bodems tot ketels voor brouwerijen en branderijen, als mede kleinere bodems en bladen ten gebruike der koperslagers en platen tot het koperen der schepen geslagen worden. De zoogenaamde nieuwe molen staat stil, omdat deze door water gedreven fabrieken de concurrentie niet kunnen uithouden met die, welke door stoom werken. Er heeft hier ook eene chloorbleekfabriek bestaan, die in 1835 bij gebrek aan debiet opgehouden heeft.

APELDOORN werd, in Augustus 1629, door het Spaansch krijgsvolk onder den Graaf **SALASAR** in brand gestoken.

Het wapen van **APELDOORN**, en thans ook dat der geheele gem., bestaat in een schild van goud, beladen met eene rooden arend met uitgespreide vleugels, hebbende eene blaauwe bek en nagels, en op zijne borst eenen zilveren sleutel.

APELDOORN (HOOG-), geh. op de *Veluwe*. Zie **APELDOORN (NOORD-)**

APELDOORN (NOORD-) of **HOOG-APELDOORN**, geh. op de *Veluwe*, prov. *Gelderland*, kw., arr. en 6 u. N. van *Arnhem*, kant., gem. en $\frac{1}{2}$ u. van *Apeldoorn*, $1\frac{1}{2}$ u. Z. van *Vaassen*, 2 u. O. van *Twello*; met ruim 300 inw.

APELTEREN, d. in het *Land-tusschen-Maas en-Waal*. Zie **APPELTEREN**.

APENBERG, hooge heuvel in *Oost-Indië*, op de Westkust van het *Sundasche* eil. *Sumatra*, resid. *Padang*, vormende den linker oever der rivier van *Padang*, waar zich deze in zee stort. Hij wordt dus genoemd naar de menigvuldige apen die zich aldaar in het geboomte onthouden. Op dezen berg heeft de Resident van *Padang* een lusthuis, van waar men de geheele reede over ziet.

APENBROEK, geh. in het graafsch. *Hoorn*, prov. *Limburg*, distr., arr., kant. en 1 u. W. ten Z. van *Roermonde*, gem. *Beeijden*.

APENEILAND, eil. in *Oost-Indië*, ten Z. van de St. Mattheus-eilanden. Het behoort tot de *Toekang-besie-eilanden*, die aan de Zuidkust van het Sundasche eil. Celebes liggen.

APENHUIZEN, buursch., in *Zalland*, prov. *Overijssel*, arr., kant. en $2\frac{1}{2}$ u. O. van *Deventer*, gem en $\frac{1}{2}$ u. O. van *Bathmen*, $1\frac{1}{2}$ u. v. ten Z. van *Holtten*.

Eene oude overlevering wil, dat deze buursch. voormaals onder het ambt *Kolmeschate* behoord heeft, en tegen *Oxe*, dat toen onder *Bathmen* gerekend word, zoude verruimd zijn, er is daarvan echter geen bewijs voorhanden.

APERLOO of APPERLO, buursch. op de *Veluwe*, prov. *Gelderland*, kw., arr. en 10 u. N. ten W. van *Arnhem*, distr. *Overveluwe*, kant. en 1. u. Z. van *Elburg*, gem. en $\frac{1}{2}$ u. Z. van *Doornspijk*; met 150 inw.

API of POELO-API, dat is BRANDEND-EILAND, of liever VUUREILAND, van *poelo*, eiland, en *api*, vuur; eil. in *Oost-Indië*, in de *Indische Zee*, resid. *Celebes*, 4 u. N. O. van *Sumbawa*, ten N. van de straat *Sapi*. Het heeft 5 mijlen in den omtrek en bestaat enkel uit eenen ruim 1550 ell. hoogen vulkaan, die altijd rookt.

API-API, d. in *Oost-Indië*, op de westkust van het *Sundasche eil. Borneo*.

API (GOENONG-), GOENONG-APIE of GUNONG-API, dat is BRANDEND-BERG, of eigenlijk VUURBERG, van *goenong*, berg, en *api*, vuur; eil. in *Oost-Indië*, in den *Molukschen archipel*, tot de *Banda-eilanden* behoorende, resid. *Banda*, ten N. van het eil. *Banda*, en ten W. van *Neira*, tot welk laatste eil. het kan beschouwd worden te behooren, als zijnde daarvan slechts door eene zeer geringe naauwte, het *Zoenegat* geheeten, afgescheiden.

Het is het hoogste van alle de *Banda-eilanden* en eigenlijk niets anders dan een hooge steeds rookende vulkaan, die dikwijls vuur en lava uitwerpt, en waaraan tevens de hier veelvuldig plaats hebbende aardbevingen moeten worden toegeschreven. Deze berg is van eene kegelvormige gedaante en rijst onmiddellijk uit zee op. Aan den top is hij platachtig en loopt een weinig minder steil toe dan in het overige gedeelte. De krater is groot van omvang en aan hare zijde verheffen zich groote rotsgevaarten, waaraan men gele zwavel, verhard spiegelglas (*antimonium*) en aluin ontwaart. Deze krater loopt oostwaarts in den berg neder en werpt alzoo de lava meerendeels westwaarts uit, waardoor het eil. *Neira* veelal van de lava vrij blijft, ofschoon het wel eens door eenen aschregen wordt overdekt. Van de hoogte af, waar, althans in latere tijden, geen lava heeft gestroomd, is de *Gorwene-Ari* met dicht en zwaar geboomte begroeid. Aan den top is hij met lava bedekt, die nog niet met eene vruchtbare schicht van aarde overtrokken en gevolgelijk geheel kaal is. Merkwaardig is het, dat bij elke aanzienlijke uitbarsting, de top van den berg, of liever de berg zelf, hooger wordt. De verbazende hoeveelheid lava overstroomt zijne hellingen, en wordt met eene dikke laag vulkanische asch overdekt, hetwelk in de lage streken begroeid en in de hoogere streken, naar het schijnt, verkalkt wordt. Volgens de overlevering der inlanders is de *Gorwene-Ari* thans veel hooger dan in vroegere tijden.

De grond is, hoewel voornamelijk op het geheele eiland uit lava zamengesteld, zeer vruchtbaar. Aan den voet van den berg groeijen eene menigte kokos- en andere vruchtboomen, die aan bewoners van *Banda* toebehooren; plantaadjen van muskaatnooten of zoogenaamde

nootperken vindt men er echter niet. Men had op dit eiland in langverloopen tijden langs het strand, onderscheidene dorpen en bewoonde plaatsen, maar deze zijn, door het gedurig branden van den berg zoodanig verwoest, dat zelfs de namen daarvan verloren zijn geraakt. De meeste der tegenwoordige bewoners zijn huisgezinnen, van Timor derwaarts overgekomen. Thans heeft men er twee schansen: Kijk in de Pot en Koop.

Ten tijde van VALENTIJN zoude zich op dit eiland ook eene soort van groote slangen onthouden hebben, welke, naar de beschrijving, die hij er van geeft, de boa constrictor moet geweest zijn. Ook had men er toen wilde koebeesten en varkens, die er zeer wel aardden.

De steile boschrijke vuurberg kan zonder buitengewone moeite beklommen worden, evenwel zijn kort na de uitbarstingen deze ondernemingen gevaarlijk. Zoo als dan ook in 1696 eene dusdanige nieuwsgierigheid den Korporaal PIETRA HENDRIKSZ. en den Schildergast JAKOB MAWA het leven kostte.

Deze berg heeft op onderscheidene tijden zeer sterk gewoed. Het eerste geheugen, dat men daarvan heeft, is, dat hij in 1586 en daarna weder in 1598 aan den top begon te branden en vuur uit te werpen, zoodat men er nu eens de heldere vlam, dan weer eens eenen zwarten dikken damp, soms ook wel eens eenen lichtgrauwen rook zag uitkomen.

Hij brandde ook in 1609, maar in Maart 1615 is deze berg met een dusdanig geweld opengesprongen, en heeft zulke zwavelsteen en groote vuurvlammen, ten deele naar den zeekant, ten deele naar de zijde van Neira en het fort Nassau, uitgeworpen, dat men, door de menigvuldige asch, die er in dat fort en op de bolwerken gevallen was, de stukken nauwelijks gebruiken kon, waardoor ook die van het kasteel in gevaar stonden, om van de Bandanezen, die van Lonthoir en andere plaatsen sterk opkwamen, overvallen te worden. Hetwelk echter door de komst van den Gouverneur Generaal GERARD REYNST, die toen juist met eene vloot aldaar aankwam, belet werd.

In het jaar 1629 had hier eene hevige aardbeving plaats, en een half uur daarna een zware watervloed, die met stil weder opkwam en groote verwoesting aanrigte; vijf jaren later, namelijk in 1632, barstte de berg weder uit, hetgeen van onderscheidene aardbevingen vergezeld ging, die men bij herhaling in de maanden April, Mei, Junij en Julij gevoelde, en den 24 December door eenen zeer hevigen schok gevolgd werden, waardoor de huizen groote schade leden.

In het jaar 1683 schijnt er ook een zware brand inwendig in den berg geweest te zijn, die ten laatste gevolgd werd van eene geweldige aardbeving, door welke de bergen scheurden, verscheiden huizen, gebouwen en pakhuisen omvergeworpen werden, en velen zich noodzaak zagen, hunne steenen huizen te verlaten, en zich in houten of bamboezen hutten, voornamelijk 's nachts, te behelpen, uit vrees van levendig, onder de instortende huizen, begraven te worden.

In het jaar 1690 heeft de GOEKING-API wederom verschrikkelijk gebrand, en niet slechts groote vlammen maar ook groote steenen, meest naar het westen, uitgeworpen, en nu brandde hij wel zes jaren achter elkander zonder ophouden, namelijk tot den 17 Mei 1696, als wanneer hij plotseling ophield, tot den 22 dierzelfde maand, toen hij nog ruïn één uur op eene verschrikkelijke wijze gewoed heeft, maar daarop ook weder eensklaps stil werd; en alzoo bleef, tot er, in Februarij 1710, eene nog zwaardere aardbeving gevoeld werd dan die van 1685, zoodat men op Neira het kasteel moest verlaten. Doch

van dien tijd bospeurde men geene uitbarsting tot den 27 Junij 1712, toen de berg weer zeven of acht dagen brandde en na dien tijd slechts smeulde. In het jaar 1798 had er mede eene geweldige uitbarsting plaats, die, zoo als dikwerf het geval is, van eenen orkaan vergezeld ging.

De laatste uitbarstingen, welke men vernomen heeft, geschieden in 1816, 1820 en 1824 waarvan de eerste zoo hevig was, dat daarbij de meeste huizen en muren in en om de stad Banda vaneen scheurden. Bij de uitbarstingen, die van den 11 Junij 1820 tot in het midden der volgende maand plaats hadden, zijn vele vruchtboomen vernield geworden. De uitbarsting, welke den 22 April 1824 plaats vond, vormde eenen nieuwen krater, aan de noordelijke helling van den berg, een weinig beneden den ouden krater op den top. Deze uitbarsting had toevallig juist plaats, op den oogenblik, dat de Gouverneur Baron VAN DER CAPellen aldaar ter reede kwam, zoodat het gebulder van het salueren uit het geschut met het gebulder van den berg gepaard ging. Den 9 Junij daaraan volgende geraakte de vulkaan wederom in beweging, en toen ontstond er eene niet minder geweldige ontbranding, die, met kleine tusschenpoozen, tot den 14 Junij aanhield. Nu bleef de berg elf dagen in rust, den 23 dierzelfde maand greep er eene laatste uitbarsting plaats, die heviger was dan de beide eerste, en met eenen digten regen van asch en steenen vergezeld ging, maar evenwel geen de minste schade aanrichtte; terwijl zelfs de inwoners geen hinder hadden van de dikke rookwolken, aangezien deze door eenen zuidoosten wind naar zee gedreven werden (1).

API (GOENONG-), **GOENONG-API** of **GUNONG-API**, vulkaan in *Oost-Indië* op het midden van het *Sundasche* eil. *Sumatra*, wiens lava weloeer in de richting van *Priamang* gezien is. Zij heeft echter geene schade veroorzaakt, dan dat de nabij gelegen onbewoonde bosschen daardoor verbrand zijn.

APINGADAMUM, bij sommigen de Latijnsche naam van **APPINGEDAK**. Zie dat woord.

APON; naam, dien de inlanders aan de stad **AMBOJ** geven. Zie dat woord.

APON, oude naam van het *Oost-Indische* dorp **CALALO**. Zie dat woord.

APOSTELHUIS, voorm. gasthuis, in de *Meijerij-van's Hertogenbosch*, kw. *Peelland*, prov. *N. Brabant*, onder *Mierlo* en $\frac{1}{2}$ u. ten N. van dat d., $\frac{1}{2}$ u. W. van *Helmond*, op den weg van daar naar *Siphout*, aan de *Mierle*.

Het was in het jaar 1545 gesticht, door **GERARD MICHIELS**, Raadsman der Hoofdstad 's Hertogenbosch, die gehuwd was met **ELIZABETH VAN ENCKEVOIRT**, eene zuster van den Kardinaal **WILLEM VAN ENCKEVOIRT**, welke laatste, reeds in het jaar 1531, bij uitersten wil, de stichting van zoodanig een huis, uit zijne na te laten goederen, aan gemelde zijne zuster had aanbevolen. Aan dit huis, dat ingerigt was voortwaalf mannen boven de vijftig jaren oud, waren door Paus **CLEMENS VII** en Keizer **KAREL V** sommige voorregten en vrijbeden vergund, die door de bullen van eenige latere Pausen bevestigd en zelfs vermeerderd zijn.

Aan dit huis was eene kapel verbonden, waarin door eenen Priester dagelijks de mis moest gelezen worden, voor de rust der ziel van den stichter des huizes. De kapel is reeds op het laatst der vorige eeuw

(1) Wil men eene nadere beschrijving van deze uitbarsting door eenen ooggetuige lezen, dan kan men zijner weetgierigheid voldoen bij **J. OLIVIER Jz.**, *Reizen in den Molukschen Archipel, naar Makassar enz.* D. I, bl. 149, en volgende.

afgebroken, en het gasthuis in eene boerenwoning herschapen, terwijl uit de inkomsten van het gesticht eenige armen onderhouden worden. (1).

APPAMIAN, st. in *Oost-Indië*, eil. *Lombok*. Zie APPENAN.

APPAR of APPEN, st. in *Oost-Indië*, op de noord-oostkust van het eil. *Borneo*.

APPARRA, kreek in *Nederlandsch-Guiana*, kol. *Suriname*, die zich zuidwaarts in de *Wayombo* ontlast, niet ver van de plaats, waar deze laatste in de *Coppename* uitloopt.

APPECAPE, verl. plant. in *Nederlandsch-Guiana*, kol. *Suriname*, aan de *Boven-Commewijne*, aan de rechterhand in het opvaren; grenzende aan de suikerplant. *Fauquemberg* benedenwaarts en aan de suikerplant. *Wayambibo* bovenwaarts; 2059 akk. groot.

APPECAPE (LAND-VAN-), verl. plant. in *Nederlandsch-Guiana*, kol. *Suriname*, aan de *Caswicakreek*, aan de linkerhand in het opvaren; grenzende aan de verl. plant. de *Herstelling* bovenwaarts en het verl. land van de plant. *Dageraad* benedenwaarts; 284 akk. groot.

APPEL, huursch. op de *Veluwe*, prov. *Gelderland*, arr. en 8 u. N. W. van *Arnhem*, kant., gem. en 1 u. Z. O. van *Nijkerk*, 1½ u. O. van *Hoewelaken*; met 470 inw.

APPELAAR (NIEUWE) of JUVVROUWEN-POLDER, pold. in het *Markgraafschap-van-Bergen-op-Zoom*, prov. *Noord-Brabant*, arr. *Breda*, kant. *Zevenbergen*, distr. *Rozendaal*, gem. *Fijnaart-en-Heyningen*, palende N. aan den Oud-Heyningpolder, O. aan den Ouden-Appelaar, Z. aan den *Angelinapolder* en W. aan den *Elizabethspolder*.

Deze pold., die in 1618 bedijkt is, staat onder het opzicht van eenen *Dijkgraaf*, twee *Gezwoorenen* en eenen *Penningmeester*, en is 263 bund. 68 v. r. 17 v. ell. groot. Het land ligt 10 duim beneden A. P.

APPELAAR (OUDE), pold. in het *Markgraafschap-van-Bergen-op-Zoom*, prov. *Noord-Brabant*, arr. *Breda*, kant. *Zevenbergen*, distr. *Rozendaal*, gem. *Fijnaart-en-Heyningen*, palende N. aan den Ouden *Fijnaart* of *Vrouw-Jakoba's-land*, O. aan den *Henriettenpolder*, Z. aan den *Kleinen-Torenpolder* en aan den *Groeten-Torenpolder*, W. aan den *Nieuwen-Appelaar*.

Deze pold. maakte vroeger drie afzonderlijke polders uit, die genaamd waren *Schuddebeurs*, *Ouden-Appelaar* en *Dorpsgors*, welke in 1598 te zamen onder eene bedijking gebragt zijn. Hij staat onder het opzicht van eenen *Dijkgraaf*, twee *Gezwoorenen* en eenen *Penningmeester*, beslaat eene oppervlakte van 417 bund. 58 v. r. 98 v. ell. gronds, en het zomerpeil ligt 5 palm onder A. P.

Op den zuidoostelijken hoek van dezen polder lag voorheen het oude fort *Barlaque* ter plaatse, waar, naar men wil, het oude slot of kast. APPELAAR moet gestaan hebben, van hetwelk deze pold. zijnen naam ontleent, en waar het thans ingedijkte water de *Barlaque* in de *Merk* uitliep.

APPELDOORN, d. op de *Veluwe*. Zie APPELDOORN.

APPELENBURG (HET HUIS), in de *Betuwe*, landgoed, prov. *Gelderland*, kw., arr. en 2 u. O. van *Tiel*, gedeeltelijk kant. en 1½ u. W. ten Z. van *Elst*, gem. en ½ u. W. van *Doodewaard*, gedeeltelijk

(1) Meerdere bijzonderheden over dit Apostelhuus zal men eerstdaags vinden kunnen in eene verhandeling over den Kardinaal van *Emmerfont*, geschreven door den Hoogleraar H. J. ROYAARDS, in het Archief voor kerkelijke geschiedenis, inzonderheid van Nederland, versameld door N. C. KIST en H. J. ROYAARDS D. IX.

kant., gem. en 2 u. O. ten Z. van *Echteld*, onder het d. *Ochten*, en $\frac{1}{2}$ u. Z. O. van daar, aan den *Waaldijk*, gelegen.

Dit landgoed bevat, behalve eene heerenhuizing met grooten tuin, een boerenhuis, lanen met opgaande boomen, boomgaarden, benevens teel- en weiland, en is 9 bund. 76 v. r. 90 v. ell. groot.

APPELSCHE; d., prov. *Friesland*, kw. *Zevenwolden*, griet. *Stellingwerf-Oosteinde*, arr. en 6 u. O. ten Z. van *Heerenveen*, kant. en 3 u. O. van *Oldeberkoop*, aan de grenzen der Provincie Drenthe. Tot dit d., dat het oostelijksche der grietenij *Stellingwerf-Oosteinde* is, behooren de buursch. *Aackinge* en *Hoog-Appelsche*. Vroeger stond hier ook een klooster van de *Premonstreiter orde*; 's *Werelds-Licht* geheeten, en er was hier eene burgt, die halsregt voerde.

Men telt er 180 inw., alle Herv., die hier eene kerk hebben, welke van eenen stompen toren voorzien is, en tot de gem. *Oosterwolde-Fochtelo-en-Appelsche* behoort. De grond van dit d. bestaat voor een groot gedeelte uit eene harde zandige heide, in welke nochtans, nabij *Wateren*, in Drenthe, een grazig stuk weiland ligt, de *Broek* genaamd.

APPELSCHE (HOOG-), buursch., prov. *Friesland*, kw. *Zevenwolden*, griet. *Stellingwerf-Oosteinde*, arr. en $6\frac{1}{2}$ u. O. ten Z. van *Heerenveen*, kant. en $3\frac{1}{2}$ u. van *Oldeberkoop*, $\frac{1}{2}$ u. O. ten Z. van *Appelsche*, onder welk d. het behoort.

APPELSCHER-ZANDBERGEN, zandduinen, prov. *Friesland*, kw. *Zevenwolden*, in het zuidoostelijke gedeelte der griet. *Stellingwerf-Oosteinde*, onder het d. *Appelsche*, waarvan zij haren naam ontleenen. Deze duinen, ofschoon niet zeer hoog, hebben van het landvolk den naam van *zandbergen* bekomen, omdat het eene verwonderlijk vreemde zaak is, dat er hier te midden van eenen reeds zeer hoog heidegrond, geheele rijen losse zandheuvelen, met zeer weinig planten begroeid, gevonden worden, waarvan de hoogste ongeveer 12 ell. boven de oppervlakte verheven zijn, en volkomen naar zeeduinen gelijken.

APPELTERN, gem. in het *Land-tusschen-Maas-en-Waal*, prov. *Gelderland*, kw., arr. en distr. *Nijmegen*, kant. *Druten*, (20 m. k., 7 s. d.). Zij bevat, de d. *Appeltern*, *Altforst*, *Maas-Bommel* en *Alphen*, de geh. *Berghuis*, *Blaauwe-Sluis*, *Greffeling*, den *Haag*, *Heppard*, het *Hoofd*, de *Kade*, de *Laak*, *Moleneind*, *Moorthuizen*, *Mun*, de *Munnikenwaard*, de *Nieuwe Schans*, *Schraal-Jammer*, de *Torsch*, de *Tunt*, *Velddijk* en de *Wal*, benevens vier pold. die gezamenlijk 2559 bund. groot zijn.

Er zijn 4 R. K. kerken, 4 Herv. kerken en 4 scholen, die te zamen een gemiddeld getal van 200 leerlingen hebben. Deze gem. beslaat 3223 bund. 53 v. r. 98 v. ell. gronds, met 409 h., bewoond door 2100 inw., onder welke ruim 1800 R. K., die in deze gem. 4 statien hebben en ongeveer 250 Herv., die twee gem. uitmaken. De voornaamste middelen van bestaan zijn de landbouw en de vee-teelt; ook wordt er een weinig handel gedreven.

De pold. onder deze gem. worden jaarlijks door kwelwater ondergezeten en moeten in de lente door de sluizen in de dijken, naar de *Maas* leidende, droogloopen. Bovendien zijn zij in het jaar 1784, 1799, 1807 en 1811, ten gevolge van doorbraak van dijken buitengewoon hoog overstroomd. Maar in de jaren 1816 en 1817 hebben de binnenvelden, alsmede vele der lage uiterwaarden door den menigvuldigen en aanhoudenden regen, gedurende den geheelen zo-

mer, meer dan eene Nederl. el diep onder water gestaan, waardoor de geheele oogst vernield werd en eene groote sterfte onder het vee, mitsgaders duurte van levensmiddelen en hongersnood bij de armen, is ontstaan. Even als in het jaar 1816 ging het bijna in de jaren 1827 tot en met 1831, maar vooral in het jaar 1829, als wanneer, door de zware stortregens, die den 29 Junij, 12 Julij, 15 en 16 Augustus vielen, de velden wederom werden onder water gezet, ten gevolge waarvan dezelfde rampen, onheilen en teisteringen als in 1816 plaats hadden. Zoodat de voorzeide jaren, om den noodlottigen toestand, waarin toen de inw. van deze gem. verkeerden, nog langen tijd bij hen in geheugen zullen blijven. Welke toestand dan ook voor geene verbetering vatbaar is te achten, zoo lang er geene algemeene, verbeterde uitwatering voor de distr. Rijk-van-Nijmegen en Maas-en-Waal zal zijn daargesteld.

De oorlog, die in het laatst van 1850 uitbarstte, en ten gevolge had, dat een groot aantal personen, in het begin van 1831, ten strijde geroepen werd, alsmede de buitengewone epidemische ziekte in 1831, toen meer dan $\frac{3}{4}$ der bevolking ziek te bedde lag, die van deze kleine gem., in de maand September en het begin van October, meer dan 50 slagtoffers wegsleepte, en waardoor de geringe oogst nog niet tijdig genoeg kon worden binnen gehaald, mitsgaders de schier alles vernielende muizen, die zich hier in 1831 opdeden, hebben niet weinig bijgedragen, om den finantielen toestand der gem. zeer te verachten en zijn de oorzaak, dat het grootste gedeelte der ingezetenen als nog in bekrompene omstandigheden verkeert.

Deze gem. heeft geen afzonderlijk wapen; het gemeente zegel bestaat uit de woorden GEMEENTE APPELTERN, met het randschrift PROVINCIE GELDERLAND.

Het d. APPELTERN of APELTEREN, ligt 5 u. W. van *Nijmegen*, $1\frac{1}{2}$ u. ten Z. van *Druten*, $\frac{1}{2}$ u. Z. O. van *Altforst*, aan den *Maasdijk*. Tot dit d. behooren de geh. de *Laak*, de *Tuut*, de *Wal*, *Mun* en de *Blaauwe sluis*, benevens een pold., 459 bund. groot, die bij wintertijd onder loopt, maar gemeenlijk eenigzins vroeger dan die der drie andere pold. in deze gem. droog is.

Dit d. is een riddermatig goed, welks Heeren al vroeg in de Geldersche geschiedenissen vermaard zijn, zoo als zij, onder anderen, den beroemden *JOAN DERK VAN DER CAPELLEN TOT DEN POLL*, onder hare vroegere bezitters tellen mag, thans wordt zij in eigendom bezeten door *Mevr. A. E. Gravin douairiere VAN RECHTEREN*, geb. *Baronnesse VAN DER CAPELLEN*, zijnde eene dochter van den gemelden *Heer JOAN DERK*.

Men telt hier 430 R. K., die hier eene statie hebben, welke tothet voortb. bisdom van *Roermonde*, dek. van *Druten* behoort, en eene kerk heeft, die aan den *H. SERVATIUS* toegewijd is, en waarin de dienst door eenen Pastoor verrigt wordt. De Herv., die een getal van ongeveer 70 personen uitmaken, behooren tot de gem. *Altforst- en Appeltern*. Voorts heeft men in dit dorp 97 h. en eene in 1835 geheel nieuw gebouwde school, met een gemiddeld getal van 50 leerlingen.

Bij APPELTERN, staat een aanzienlijk heerenhuis, het Huis te Appeltern geheeten.

APPELTERN (HUIS TE), oud adell. huis, in het *Land-tusschen-Maas-en-Waal*, prov. *Gelderland*, kw., arr., distr. en 5 u. W. van *Nijmegen*, kant. en 2 u. Z. van *Druten*, gem. en Z. O. van *Appeltern*, te midden van het hoog geboomte, nevens den *Maasdijk* gelegen.

Het is een oud en merkwaardig gebouw, dat in het jaar 1686 vernieuwd is, doch reeds zeer lang te voren moet gesticht zijn en vroeger *APPETROAN* geheeten was. De Heeren en Vrouwen van *APPETROAN* hebben er steeds hun verblijf opgehouden, zoo als het ook nog door de tegenwoordige eigenaresse bewoond wordt.

APPEN, buursch. op de *Veluwe*, prov. *Gelderland*, kw., arr. en 6 $\frac{1}{2}$ u. N. van *Arnhem*, distr. *Midden-Veluwe*, kant. en 1 $\frac{1}{2}$ u. Z. van *Twello* gem. en $\frac{1}{2}$ u. N. van *Voorst*; met 770 inw.

APPENAM, ruime baai in *Oost-Indië*, in de *Straat van Lombok*, aan de westkust van het *Sundasche eil. Lombok*.

APPENAM of *APPAMIAM*, st. in *Oost-Indië*, op het *Sundasche eil. Lombok*, aan de baai van dienzelfden naam. Het is eene zeer aanzienlijke en volkrijke st. en de voornaamste plaats van het eil.

APPER, st. in *Oost-Indië*. Zie *APPAR*.

APPERLO, buursch. op de *Veluwe*. Zie *APERLOO*.

APPINGADAM, vlek in *Fivelgo*. Zie *APPINGEDAM*.

APPINGE, oud riv., prov. *Groningen*, dat voorheen bij het d. *Holwierda* in het Oosten van *Fivelgo*, haren oorsprong had. Het liep zuidwaarts naar *Appingedam*, waar het zich met den voorm. *Fivel* vereenigde. Ook droeg een klooster, dat bij *Appingedam* stond, dezen naam. Van het oude riviertje is nog eene uitwatering, thans de *Arr* genaamd, overig.

APPINGEDAM, arr., prov. *Groningen*; palende N. aan de *Wadden*, O. aan de *Eems* en aan den *Dollart*, Z. aan de arr. *Groningen* en *Winschoten*, W. aan het arr. *Groningen* en de *Hunse*.

Het bevatte voorheen de volgende 4 kant.: *Appingedam*, *Loppersum*, *Middelstum* en *Winsum*; doch sedert de nieuwe verdeling der arr. en kant., in 1838 ingevoerd, bevat het slechts 2 kant., namelijk *Appingedam* en *Middelstum*, en telt ruim 82,800 inw.

APPINGEDAM, kant, prov. *Groningen*, arr. *Appingedam*; palende N. aan het kant. *Middelstum* en de *Eems*, O. aan de *Eems* en het kant. *Zuidbroek*, Z. aan de kant. *Groningen* en *Hoogezand*, W. aan het kant. *Middelstum*.

Het bevat de volgende 7 gem.: *Appingedam*, *Delfzijl*, *Bierum*, *Ten Boer*, *Loppersum*, *Stedum* en 't *Zandt*, en telt ruim 18,000 inw.

APPINGEDAM, klass., prov. *Groningen*, in de volgende 4 ringen verdeeld, als: *Appingedam*, *Delfzijl*, *Loppersum* en *Slochteren*. Zij wordt bediend door 40 Predikanten en telt 20,400 zielen.

APPINGEDAM, kerk. ring, prov. *Groningen*; klass. van *Appingedam*. Er zijn in dezen ring de zeven volgende gem.: *Appingedam*, *Farmsum*, *Heveskes-en-Weiwerd*, *Meedhuizen*, *Opwierde*, *Oterdum*, en *Tjamsweer*, die door zeven Predikanten bediend worden en te zamen ruim 4100 zielen tellen.

APPINGEDAM, gem. in *Fivelgo*, prov. *Groningen*, arr. en kant. *Appingedam*; (8 m. k., 4. s. d.) palende N. aan de gem. *Bierum*, O. aan *Delfzijl*, Z. aan *Delfzijl* en *Slochteren*, W. aan *Loppersum*.

Zij bevat, behalve het vlek *Appingedam*, de dorpen *Jukwerd*, *Marssum*, *Opwierde*, *Solwerd*, en *Tjamsweer*, benevens de geh. het *Bolwerk*, *Eelwerd*, *Garreweer*, de *Hoogewerven*, 't *Klooster*, *Lasquert* en *Oling*, daarin 6 Herv. kerken, 1 R. K. kerk, eene *Latijnsche*, eene *Fransche* en 5 lagere scholen. Zij telt ruim 5100 inw., onder welke ruim 2400 Herv., 450 R. K., 50 *Doopsgez.*, 2 *Ev. Luth.* en 145 *Joden*.

Het vlek **APPINGEDAM**, hetwelk ook **APPINGADAM**, in het Lat. **DAMMA** en bij sommigen **APINGADAMUM**, doch bij de landlieden doorgaans alleen **DE DAM** wordt genoemd, is de zetel van eene arrondissementaregthbank en van een kantonsgerigt, en ligt 4 u. N. O. van Groningen, 1 u. W. van Delfzijl, 6 u. N. van Winschoten, aan den regter oever van den voormaligen Fivel. Thans stroomt het Damsterdiep midden door de plaats heen.

Dit vlek ontleent gedeeltelijk zijnen naam van den dam, die hier, vóór dat te Delfzijl de zeesnizen aangelegd waren, ter stuiting van het water, in den mond van den Fivel lag. Sommigen willen, dat het zijnen naam van een adellijk, thans uitgestorven, geslacht, **APPINGA** had, maar anderen beweren met meer regt, dat het dien van het riviertje de *Appinge* ontleend hebbe.

Men wil dat **APPINGEDAM**, na de toeliking der Wester-Emder haven, waar omtrent echter veel onzekers heerscht, zou zijn opgekomen. Men vindt opgeteekend, dat hare kerk reeds in 1254 met eenen toren en een rond dak prijkte. Sedert nam zij in vermogen dusdanig toe, dat zij in 1527 bij den zoogenaamden Appingedamster buurbrief, welke door de *judices Selandinae totius Frissae, in upstallibane congregati*, werd bevestigd, en waarin het plaatsje genoemd wordt, in den aanvang des briefs *universitas* en vervolgens *oppidum*, waarschijnlijk reeds stedelijke regten bekwam; later werd zij ook, om hare ligging, nabij den mond van de Eems, met vestingwerken voorzien. De regtstoel, waaronder Tjamsweer en Opwierde behoorde, was voorheen staande, en toekomende aan de stad *Groningen*, die dus hier den Regter aanstelde. Doch, behalve dezen was er ook nog een plaatselijk bestuur, onder den naam van *Regteren of Eedgenooten ten Damme*, en ook, doch in lateren tijd, van *Burgemeestoren der stad Appingedam*.

Men telt hier bijna 1900 inw., die meest in den kleinhandel, aanbachten en winkelniering hun bestaan vinden. De handel, die hier gedreven wordt, is thans van weinig aanbelang, nitgenomen in paarden, vooral op de jaarlijksehe paardenmarkten, welke beroemd zijn; om het groot aantal, van wijd en zijd aldaar aangebragt en verkocht wordende, paarden. Deze worden gehouden op Woensdag in de Pinksterweek, op Woensdag voor den derden Donderdag in Julij en op Woensdag voor den derden Donderdag in Augustus. Voorts heeft men te **APPINGEDAM** eene veulenmarkt op den derden Donderdag in September, en eene veemarkt op den laatsten Woensdag in October, alsmede op elken Woensdag van de maanden Mei en November, welke allen door de landlieden uit den omtrek gaarne bezocht worden. De hier gevonden wordende fabrieken zijn van geen belang; voorheen werd er veterlint gemaakt, door eene machinerie, welke alleen door eenen hond gedreven werd, en geen verdere hulp tot het fabriekaat behoefde. Er zijn echter in deze gem. nog eenige olie-, houtzaag- en andere molens.

Zij is stadswijze gebouwd en thans een der volkrijkste vlekken der geheele provincie. Voorheen stonden binnen hare muren de burgten der reeds lang uitgestorvene adellijke geslachten *Snelger* en *Houwerda*, alsmede *W. van Appingedam*, aan de zuidzijde van den Fivel, het sterke slot of kasteel *Dijkhuis*, door den heldhaftigen *Focko Ukena*, die den 29 Augustus 1453 aldaar overleed, gebouwd.

Ook hadden de Ommelanden hier hun muntgebouw, hetwelk na de laatste helft der zestiende eeuw eerst is gezet, doch zeldzaam als munt is gebruikt en nog wel alleen in de eerste jaren,

zijnde vervolgens, na de hier ingevoerde Hervorming, door de Doopsgezinden der onde Vlamingen tot eene kerk gebezigd, toen verlaten, en in 1814 afgebroken, als wanneer de grond bij eenen tuin werd getrokken. Onder de nog bestaande openbare gebouwen van APPINGEDAM verdient het Raadhuis, in welks onderste gedeelte de Waag is, vermeld te worden. Het heeft eene ruime raadkamer, waarin vroeger de synode, die om het andere jaar in deze plaats bijeenkwam, hare vergaderingen hield. De arrondissementsrechtbank houdt hare zitting hier in eene voormalige pastorie ten O. van de Herv. kerk.

De Herv. gem., die hier 1000 zielen telt, tot de klass. en ring van Appingedam behoort, en vroeger door twee Predikanten, maar thans slechts door eenen bediend wordt, heeft hier eene groote en schoone kerk met eenen fraaijen predikstoel en een vrij goed orgel. De zware toren, die vroeger bij deze kerk plagt te staan, is in 1858 afgebroken; en in dat en het volgende jaar door eenen nieuwen, ligter gebouwden lantaartoren vervangen. Vóór de Kerkhervorming was deze kerk aan den H. NICOLAAS, Bisschop van Myra, toegewijd, hoewel zij toen zoo groot niet was als thans, want zij is, sedert de Herv. godsdienst daarin werd uitgeoefend, van tijd tot tijd ruimer gemaakt. De Pastoors dezer kerk waren Officialen en Commissarissen van den Bisschop van Munster. Te dien tijde had men hier ook nog de Augustinus- of Broerkerk, welke aan het klooster der Nonnen dezer orde behoorde, maar vóór de reductie der stad Groningen, en wel in 1582, even als het klooster, geheel werd vernietigd en met alle de inkomsten aan de gemeente tot eene nieuwe parochiekerk afgestaan. Behalve dit klooster had men er mede een van de Franciscanen, dat in 1528, gesticht was, maar van hetwelk thans ook niets meer in wezen is. De eerste vaste Predikant alhier was JOHANNES MILIUS, die in den beginne in het Schuttenhuis en, niet lang na het aannemen van den religievrede, in de Augustinuskerk de dienst waarmaan. Toen echter in 1589, door den trouweloosen afval van RANCKMAS, de stad Groningen weder onder de Spaansche heerschappij kwam, geraakte de Herv. gem. van Appingedam uiteen, en bleef eenen geruimen tijd herderloos; maar op de eerste synode, die te Groningen gehouden werd, nadat die stad tot het Bondgenootschap der Vereenigde Nederlanden was teruggekeerd; verscheen reeds RUBOLVUS ANTWERPUS, als Predikant te Appingedam, en misschien had deze daar reeds gediend, nadat Oterdum en Dolsijl in 1585 en 1591 door de Staatschen heroverd waren. De predikantsplaats wordt vervuld door een vrij beroep van den kerkeraad en de Kerkvoogden.

De R. K. st. die tot het dek. van Groningen behoort, heeft hier eene goede, thans vergroot wordende kerk, die aan den H. NICOLAAS is toegewijd, en met eenen toren prijkt, welke in 1800 gebouwd is. Zij telt ruim 260 zielen en wordt bediend door eenen Pastoor.

De Joden, wier getal hier 145 beloopt, hebben in het jaar 1801 eene synagoge te APPINGEDAM gesticht, die door eenen Voorlezer bediend wordt.

De Doopsgez. gem., die nog in 1800 te APPINGEDAM gevonden werd, heeft sedert opgehouden te bestaan, zoodat de weinige leden van die gezindheid, welke te dier plaatse wonen, thans tot de gem. van 't Zand behooren. Zij hield hare kerkvergadering in het voorschreven muntgebouw, hetwelk stond bij de Breedebrug, in de Dijkstraat.

Men heeft hier eene Latijnsche school, in welke door eenen Rector onderwijs gegeven wordt, en die 12 leerlingen telt; eene Fransche kostschool met 30 scholieren; eene Lagere school der eerste klasse met 250 leerlingen; een Departement der Maatschappij: Teet

Nut van 't Algemeen, dat den 29 Junij 1828 opgericht is en uit 41 gewone, 2 honoraire leden en 1 donatrice bestaat; eene Bijbelvereeniging, die 32 leden telt; en een Distributiekantoor voor de brieven.

Nadat APPINGEDAM eene vesting geworden was, heeft het onderscheidene malen de rampen des oorlogs moeten verduren. Zoo werd de plaats in het jaar 1300 door de Groningers belegerd, welke zich echter weldra, zoo door de zemaakte overstroming, als doordien EDZARD, Graaf van Oost-Friesland, die, van over de Eems, de Appingedammers met schepen te hulp kwam en zich met eene genoegzame magt in de plaats wierp, genoodzaakt zagen het beleg op te breken, terwijl zij, bij den aftogt, nog sterk door 's Graven-volk geteisterd werden. Maar het jaar 1314 was zoo veel te noodlottiger voor APPINGEDAM, toen het door GEORGE, Hertog van Saren, met het gros zijns legers aangevallen werd. De plaats was toen redelijk wel versterkt, en, behalve met een groot aantal landvolk, door 800 welgeoefende soldaten, onder het bevel van OTTO VAN DIEPHOLT, bezet. De Hertog liet onverwijd ten Fivelstroom onder en boven met bruggen beslaan en de sloten in de weide dempen, ten einde het grof geschut te gemakkelijker te kunnen aanvoeren. Hierop beukte hij op eene verschrikkelijke wijze de wallen, terwijl hij met gloeiende kogels groote schade aan de huizen toebragt. Die van binnen arbeidden daarentegen onvermoeid, zoo aan het vullen der bressen, als aan het blusschen van den brand in de huizen, wordende daarin zelfs door de vrouwen en kinderen geholpen. Reeds onderscheidene malen had de Saks eenen storm gewaagd, maar was telkens door de belegerden afgeslagen; tot dat het hem eindelijk den 4 Augustus, toen hij in den vroegen morgen de stad op drie plaatsen te gelijk aanviel, gelukte, niettegenstaande de dapperste verdediging door de belegerden, APPINGEDAM stormenderhand in te nemen, waarop de stad aan de toemeloosste woede van den soldaat ten prooi stond, wordende er een ijsselijk bloedbad aangerigt, in hetwelk noch vrouwen, noch kinderen, noch grijsaards gespaard werden. De stad werd echter nog in hetzelfde jaar door Graaf EDZARD herwonnen, wordende de bezetting door gebrek aan leeftogt tot de overgave gedrongen; waarop de vestingwerken in 1316 geslecht werden.

In 1536 werd APPINGEDAM door MEINARD VAN HAN, een beroemd veldheer van Hertog KAREL VAN GELDER, wederom versterkt, ten welken einde hij de landlieden van Fivelgo opriep, om hem behulpzaam te zijn, niettegenstaande de Groningers, die toen reeds de zijde van KAREL V, als Hertog van Brabant, Graaf van Holland en Heer van Friesland en Overijssel, gekozen hadden, dit met alle magt zochten te beletten; want in het verdrag, hetgeen die van Groningen den 15 Junij 1536 met dien Vorst hadden aangegaan, was onder anderen bedongen, dat alle de vastigheden ten platten lande gesloopt zouden worden. GEORGE SCHENK VAN TOUTENBURG, de eerste Spaansche Gouverneur van Groningen, maakte er nu terstond zijn werk van, om APPINGEDAM te belegeren, maar konde de plaats, uit hoofde van den sterken tegenstand, welke hem door die van binnen geboden werd, niet dan zeer langzaam tot de overgave dwingen. Maar de belegerden, door de nederlaag der troepen, die hun te hulp gezonden waren, zich van alle hoop op ontzet verstoken ziende en gebrek aan leeftogt hebbende, vonden zich genoodzaakt, om, den 2 September 1536, de plaats aan SCHENK over te geven, en dat wel op zeer harde voorwaarden, want de Bevelhebbers moesten krijgsgevangen blijven,

terwijl de bezetting mogt uittrekken alleen met het zijdgeweer en met achterlating van alle goederen, wapentuig en geschut, en onder belofte van in drie maanden tijds niet tegen den Keizer te zullen dienen. De burgers konden, ten gelijken tijde, met het krijgsvolk uittrekken, maar moesten dan hunne goederen overgeven; wilden zij echter blijven, dan moesten zij zich aan de genade van den overwinnaar onderwerpen. Na de overgave legde SCHENK eene genoegzame bezetting in de plaats, onder het bevel van HANS HESSE. MARIA, Koningin van Hongarije, die destijds Landvoogdes over de Nederlanden was, van den gelukkigen uitslag harer wapenen verwittigd, zond nu bevel, om APFINGEDAM te slechten, aangezien zij de versterking daarvan, als te nabij aan de Eems, gevaarlijk oordeelde. Zij had zelfs het voornemen, de huizen te laten afbreken, maar werd, door het dringend smeeken der ingezetenen, daarvan afgehouden. Hierop werden de vestingwerken andernmaal gesloopt, en van dien tijd af heeft de plaats opgehouden eene vesting te zijn.

APFINGEDAM moest ook in ruime mate de nadeelige gevolgen van de, op het einde der vorige eeuw woelende, partijschappen gevoelen, want toen, in het jaar 1787, het aldaar gevestigde genootschap van wapenhandel, bij het voleindigen der zomerwapenoefening afgevuurd had, ging het gepeupel, vooral uit de Vierburen, tot daden van kleinachting en belediging over, welke zoo verre gingen, dat in het societieitshuis de glazen werden ingeslagen, terwijl die schennis, van plundering vergezeld, ten laatste tot andere huizen oversloeg, welker Patriottische bewoners het leven ter naauwernood met de vlugt reddeden. Nu zag men, de beide volgende dagen, in de straten burgers tegen burgers strijden, daar de eene zich aan de zijde van de genootschapsleden, de andere aan die van hunne tegenpartijders schaarden. De eersten behielden in deze gevechten de overhand, en toen de Kapitein van IBSINGA, aan het hoofd van ruim 120 Groninger genootschappers, met veldstukken voorzien, binnen de plaats kwam, en hunne tegenpartij ontwapende, geraakte alles weder tot rust.

Behalve hetgeen APFINGEDAM, even als geheel ons Vaderland, gedurende de vreemde overheersching moest doorstaan, had het nog bijzonders, bij den aftoet der Franschen uit deze gewesten, op het einde van 1815, te lijden. Zoo deed de Bevelhebber der vesting Delfzijl, ten einde nog grooter voorraad, dan hij reeds had, bijeen te verzamelen, bij den Oudprefect van dit arrondissement en bij den Maire van APFINGEDAM, bij herhaling de drukkendste vorderingen, die van zware bedreigingen vergezeld gingen, terwijl het krijgsvolk, uitgezonden, om het gevorderde af te halen, zich daarmede nog niet vergenoegde, maar bovendien ook de ingezetenen gewelddadig van het hunne beroofde, en op eene verregaande wijze mishandelde. Dit deed die Ambtenaren, welke buiten staat, en daarenboven weinig gezind waren, om aan de onophoudelijke vorderingen te voldoen, besluiten, om de hulp van den Russischen Kolonel, Baron ROSEN, die zich reeds binnen Groningen bevond, in te roepen. Deze aarzelde nu niet, om toebereidselen te maken, ten einde de ongelukkige ingezetenen tegen de verdere berooving en plundering te beveiligen, en naauwelijks vond hij zich daartoe in staat, of hij zond, den 18 November 1815, 400 Kozakken, benevens eenige Kanoniers, met twee veldstukken, derwaarts. Deze, in de nabijheid van APFINGEDAM gekomen zijnde, ontvingen berigt, dat de Franschen het vlek bezet en hunne veldstukken op den weg naar Groningen geplaat hadden. Eenige Kozakken, daarop ter verkenning vooruit gezonden, werden met

een hevige kanonvuur begroet, en vervolgens in eene schermutseling met de Fransche Gens d'armes gewikkeld. De Kozakke bleven, den volgenden nacht, in den omtrek van APPINGEDAM ingelegerd; en de Franschen, vreesende 's anderendaags door eene sterkere magt aangevallen te zullen worden, trokken in alle stilte, dienzelfden nacht, naar Delfzijl terug, slechts een gedeelte van den gevorderden voorraad medenemende, waarna de Kozakken dadelijk APPINGEDAM bezetteden, en hunne posten op alle punten rondom die plaats stelden. Den 4 December poogde de vijand, begunstigd door eenen dikken nevel, de linie der voorposten om te trekken, de wacht op eene steenbakkerij te overrompelen, ten einde zich aldus weder van de plaats meester te maken, en die te verbranden; doch door de tijdig genomen maatregelen der onzen, die door het Russisch krijgsvolk ondersteund werden, had men het geluk, om de Franschen, die reeds tot op eenen korten afstand waren doorgedrongen, na een vrij hevige gevecht, waarbij een Kozak sneuvelde en twee Grenadiers gekwetst werden, naar Delfzijl terug te drijven, bij welke gelegenheid de Franschen door de onzen tot onder het geslacht der vesting vervolgd werden, en van dien tijd af bleef APPINGEDAM van verdere bezoeken der Franschen bevrijd.

APPINGEDAM is de geboorteplaats van DOEDE VAN ANSWER, die zich, zoo door zijne bemoeijingen en opoffering, als door zijne schriften, een voorstander van de Hervorming getoond, en, na de reductie, als Afgevaardigde van de Ommelanden, in de Gedeputeerde Staten gezeten heeft; alsmede van den taalgeleerde JACOBUS PERIZONIUS (JAKOB VOORBOEK), geb. 1681 † in 1718, als Hoogleeraar in de Grieksche geschiedenis en welsprekendheid, aan de hoogeschool te Leyden.

Het wapen van APPINGEDAM is een zwart schild, beladen met een Pelikaan van zilver, voedende zijne jongen en staande in eene gevlochten vest, (zoo wij meenen) groen van kleur. Hetschild gedeekt met eene kroon van goud. De Burgemeesteren der plaats hadden het regt van zegelen, en gebruikten daartoe reeds van ouds twee zegels, het eene, waarmee de openlijke brieven of akten werden gezegeld, had tot omschrift: *Sigillum Burgensium in Appingadamme*, en vertoonde drie vakken, vervuld, in het midden een gekroond Mariabeeld, met het kind op de linker knie en ter wederzijden een naar haar toegekeerde biddende heilige, en hebbende het stadswapen onder het middelste gedeelte. De oudste verzegeling, welke nog aanwezig en met dat zegel voorzien is, berust onder de stadsarchieven van Utrecht en, is van den jare 1308. Het werd gebruikt tot in 1810. Het andere zegel, het sigillum ad causas, bestond uit het stadswapen met het omschrift: *Sigillum civitatis Appingedammonensis*.

APPELTHORNA, oude naam van APPELDOORN. Zie dat woord.

APT, uitwatering in Fivelgo, prov. Groningen, dat bij Appingedam in den Fivel uitloopt.

AQUIDA, d. en faktorijs in Opper-Guinea. Zie ACCODA.

ARANG, st. in Oost-Indië, aan de Oostkust van het Sundasche eil. Borneo, 1° 35' Z. B. 134° 10' O. L.

ARAT, eil. in Oost-Indië. Zie AKAT.

ARAU-EILANDEN, eil. in Oost-Indië. Zie AROK-EILANDEN.

ARAUW, geh. in Oost-Indië, op het Sundasche eil. Sumatra, in de Binnenlanden van Padang, distr. der Zes Kotta's, aan den weg van het fort Veltman naar Panggalan-kota-beroe, niet ver van den berg Boekit-liman-kambiug.

ARAWAKKEN, **AROWACKEN**, **ARUACAS** of **ARVACAS**, stam van Indianen, in *Nederlandsch-Guiana*, kol. *Suriname*, aan de *Coppename*, aan welke rivier, vooral bij de *Peruviakreek*, die zich aan de westzijde in de *Coppename* stort, zij eenige kampen of dorpen bezitten. Zij hebben, even als alle de oorspronkelijke bewoners van *Guiana*, dik en lang zwart haar, hetwelk niet grijs wordt, dan in eenen zeer hoogen ouderdom; sommige hunner Opperhoofden snijden het tot aan de ooren af, terwijl het anders gemeenlijk tot op de schouders hangt. Zij hebben geen baard, omdat zij dien, zoodra hij voortkomt, uittrekken, even als de wenkbrauwen, hetwelk de vrouwen ook doen. Hunne gelaatstreken zijn regelmatig en, over het algemeen, niet onbevallig, hunne oogen welgemaakt en zwart, en het wit zuiver en glansrijk. Het maaksel van den neus is bijzonder, zijnde aan weerskanten het knorrebeen rond, de neusgaten dik en wijd openstaande. Hunne lippen zijn eer dik dan dun, hunne tanden, die zij tot in den hoogsten ouderdom meerendeels gaaf behouden, zijn zeer wit en vast. Zij zijn rosachtig bruin van kleur, alhoewel zij bijna wit geboren worden, maar hunne kleur wordt binnen weinige dagen donkerder. Zij beschilderen zich allen met eene roode verw, door hea *rocou* of *coesoewée*, door ons orlean genoemd, zoowel om zich tegen het steken der muskieten en der zon te beveiligen, als om de te sterke uitwazeming te beletten.

De vrouwen zijn meestal van eene tamelijke grootte, welgemaakt, niet onbevallig van wezenstreken, waarin eene zekere zachtheid en goedaardigheid doorstraalt. Ook zijn er, die zeer innemend zijn. Hare voornaamste sieraden, behalve de oor- en neusversierselen, die zij gemeen met de mannen hebben, bestaan in stukjes van zekere soort van been, ter dikte van eenen daalder en van de grootte als van eenen stuiver, plat geslepen, die zij, in groote menigte om den hals dragen, ook hebben zij daarvan korte trosjes, doch veel kleiner en dunner geslepen, in de ooren, aan welker einde koperen plaatjes hangen. Om de armen slingeren zij snoeren van kralen, als handeliërs, zijnde de groene en gele meest bij hen geacht; hiervan hebben zij armbanden aan de handen, boven den elleboog en aan de schouders, en omhangen daarmede haar geheele lijf. Zij hebben eene drie- of vierkantige lap, *panje* of *kwéejoe* genaamd, gemaakt van kleine kralen, zeer aardig geregen, omtrent een voet breed, om er de schaamte mede te bedekken.

De **ARAWAKKEN** wonen bij vier of vijf huisgezinnen in ééne hut, leggen zich onder anderen toe op het teelen van *rocou* en hebben eene eigen taal. Het begrip van godsdienst is bij hen zeer flauw, maar zij stellen een onbepaald vertrouwen in de voorspraak hunner afgestorvene betrekkingen, door welke aan te roepen, zij hunne belangen aan de Godheid, die zij nimmer onmiddellijk durven aanspreken, opdragen; anderen onder hen stellen een vast vertrouwen in hunne *Bogajers* of *Tovenaars*.

ARBEIDSLUST, landgoed in de *Meijerij van 's Hertogenbosch*, kw. *Peelland*, prov. *Noord-Brabant*, distr. en 2½ u. N. O. van *Oorschot*, prov. *Noord-Brabant*, arr. en 3 u. N. van *Eindhoven*, kant. en 2 u. van *Veghel*, gem. en ½ u. N. W. van *St. Oedenrode*. In 1795 bestond de grond van dit goed meest uit heide, die den Heer **JAKES KIEN** van 's Hertogenbosch deed ontginnen en tot een landgoed aanleggen, hetwelk thans nog door zijne weduwe in eigendom bezeten wordt.

ARCAS. eil. in *Oppeer-Guinea*, aan de *Goudkust*, in de riv. *Acobar*, boven het *Nederlandsche fort St. Antonie*.

ARCAS (DE-LAS), eil. in *Oost-Indië*. Zie **ARRENTS**.

ARCEN, ook wel **AANCEN** of **AERTSEN** gespeld, d. in *Oppe-Gelder*, prov. *Limburg*, distr., arr. en 7 u. N. van *Roermondo*, kant. en 3 u. N. van *Venlo*, gem. *Arcen-en-Velden*, $\frac{1}{2}$ u. N. van *Velden*, aan den grooten weg van *Maastricht* op *Nijmegen*, met 500 inw., die alle R. K. zijn, en hier eene kerk hebben, welke door eenen Pastoor en eenen Kapellaan bediend wordt. De statie behoort tot het bisd. *Luik*, dek. *Horst*; ook heeft men hier eene school.

ARCEN-EN-VELDEN, gem. in *Oppe-Gelder*, prov. *Limburg*, distr. en arr. *Roermonde*, kant. *Venlo*; palende N. aan de gem. *Bergen*; O. aan de Pruisische prov. *Rijnland*, Z. aan *Venlo*, W. aan de *Maas*. Zij bevat de d. *Arcen* en *Velden* benevens de geh. *Lomm* en *Schandel*, beslaat eene oppervlakte van 4170 bund. en telt 1350 inw., onder welke slechts 3 Protestanten, zijnde de overigen allen R. K. Deze laatsten hebben in deze gem. 2 kerken. De Protestanten behooren tot de gem. van *Venlo*. Ook zijn er 2 scholen. Het voornaamste middel van bestaan der inw. is de landbouw.

ARCHEM, of **ARCHUM**, buursch. in *Zalland*, prov. *Overijssel*, arr. en $\frac{1}{2}$ u. Z. O. van *Deventer*, kant. en 1 u. Z. van *Ommen*, gem. *Ambt-Ommen*, $\frac{1}{2}$ u. W. van den *Hau*, met 120 inw.

ARCHIPELAGO-DI-ST.-LAZARO, **ARCHIPEL-VAN-ST.-LAZARUS** of **ARCHIPEL-VAN-BISSAYAS**, dus noemen de Portagezen dat gedeelte der zee in *Oost-Indië*, dat tusschen *Borneo* en *Luçon* gelegen is, en de *Ambonsche eilanden* bevat.

ARCHUM, buursch. in *Zalland*. Zie **ARCHEM**.

ARCKER-GEMEENTE, polder op de *Veluwe*. Zie **ARKENNEBESCHER POLDER**.

ARCLO, oude naam van **ARCEL**. Zie dat woord.

ARCUM, verkorte naam van het oud adell. huis **ADRICHEM**. Zie dat woord.

ARDENNEN, landstreek in het groothert. *Luxemburg*, die zich eigenlijk ook in de Noord-Oostelijke dep. van *Frankrijk* uitstrekt, en voorheen nog eene veel grootere uitgebreidheid had (Zie het volgende art.) Thans echter verstaat men gemeenlijk door **ARDENNEN**, dat gedeelte van het voorm. *Ardennenwoud*, hetwelk in *Luxemburg* gelegen is.

Bij de verdeeling van het koninkrijk *Oost-Frankrijk*, maakten de **ARDENNEN** een afzonderlijk kanton uit, *PAGUS ARDENNENSIS* geheeten, dat echter zeer beperkte grenzen had. Later maakte het een graafschap uit, hetwelk merkelyk meer uitgestrektheid dan het kanton had.

Het graaflijk huis van **ARDENNEN** schijnt zeer oud te zijn. Maar de geslachtregisters, die de geschiedschrijvers daarvan gegeven hebben, zijn op zulke zwakke grondslagen aangelegd, dat men veilig doet, van niet hooger dan tot 916 op te klimmen, als wanneer men zekere *Wicenic* of *Widenic* vermeld vindt, die van moederszijde uit koninklijk bloed gesproten was, en als de stamvader der *Graven van ARDENNEN* kan beschouwd worden.

Bij de vereeniging van *Luxemburg* met *Frankrijk*, behoorde het gedeeltelyk tot het dep. *Sambre-en-Maas*, gedeeltelyk tot het dep. der *Ardennen* en gedeeltelyk tot het dep. der *Wouden*, welk laatste het tegenwoordig grooth. *Luxemburg* besloeg.

Het land is hoog en met heidevelden bedekt, de grond mager, dor en rotschtig. Men gevoelt er de koude strenger, dan in de nabijgelegen streken, en de winter is er langer, omdat de menigte sneeuw,

die door de uitgestrekte bosschen derwaarts getrokken wordt, er de grond koud doet blijven, en alzoo de winter doet aanhouden; de lucht is er echter zuiver en zeer gezond.

De grond van de **ARDENEN** is weinig geschikt voor den graanbouw. Men teelt er wel rogge, haver, boekweit en aardappelen, maar de rogge is van slechte hoedanigheid en het land brengt nog niet wel de helft voort, van hetgene er voor het gebruik der inw. noodig is. De haver, die er in overvloed is, wordt alleen in het land zelve verbruikt, omdat die uit de naburige streken, welke men er in nog grooter hoeveelheid heeft, ook van betere hoedanigheid is. De boekweit wordt er alleen op de oevers van de Semoy aangekweekt, waar de warmte, door de terugkaatsing der bergen meer vereenigd, haar spoediger tot rijpheid brengt, dan op het vlakke land, waar zij van de lente- en herfstvorst te lijden heeft. De aardappelen, het voornaamste voedsel der mindere volksklassen, groeijen er welig, maar worden er vaak door de veelvuldige en late vorst aangetast. Ook wast er nog een weinig gasst en wat grof vlas ten gebruike van den landbouwer.

De landbouw is hier geen hoofdmiddel van bestaan, maar de voornaame hulpbronnen van het land zijn de houthandel, de veeteelt en de mijnwerken. De eik, de beuk, de olm, de esch, de ijp en de berk, komen er welig voort. De Ardenner schapen zijn beroemd om hun malsch en smakelijk vleesch, dat een bijzonder aangename geur heeft, welke men toeschrijft aan het voedsel, meest uit welriekende kruiden bestaande. De Parijssche lekkerbekken zien gaarne een Ardenner schapenbout op hunne tafel. Ook is de wol van deze schapen, in goede jaren, zeer gezocht, en men heeft er veel vertier van. Het rundvee en de varkens zijn mede zeer talrijk; maar de koetjen geven er weinig melk, hetwelk men aan de droogheid van het voeder toeschrijft. De ijzermijaen zijn er over het algemeen rijk en menigvuldig, op sommige plaatsen zelfs zijn zij slechts door eene dunne aardkorst overdekt. De smederijen zijn er talrijk en deze tak van nijverheid maakt, met den wol- en den houthandel, het voornaame middel van bestaan der inwoners uit. Ook zijn er kolenbranderijen.

De inborst van het volk is, even als die van alle herdersvolken, zacht en eenvoudig. Zij zijn arbeidzaam en nijver, zoekende zelfs in andere landen een ruimer middel van bestaan dan hunne schrale grond hun verschaffen kan. Diegenen, welke met geringe middelen en groote opofferingen hunnen geest kunnen beschaven, bezoeken de openbare scholen, om zich door middel van de letteroefeningen een bestaan te verschaffen. Zij, die niets dan hunne armen hebben, verkoopen hunne dienst en hunnen arbeid om het brood te winnen. Men heeft de Ardenners wel eens beschuldigd van groote drinkers en twistzoekers te zijn; maar deze beschuldigingen zijn beide zeer overdreven.

ARDENNERWOUD, in het Lat. **ARDUENNA SILVA**, was voorheen een uitgestrekt woud, dat naar men wil, zijnen naam ontleende, van **ARDENA**, de **DIANA** of Jagtgodin der oude Galliërs, en van het **O.** naar het **W.** zich moet uitgestrekt hebben van de grenzen der Remen en Nerviers, aan de Maas, tot aan de Schelde. Van het **N.** naar het **Z.** besloeg het, volgens **JULIUS CESAR**, eene oppervlakte van 500 Romeinsche mijlen, of volgens **STRABO**, het geen op hetzelfde nederkomt, van 4000 Olimpische stadiën, dat is nagenoeg 150 uren. Deze uitgestrektheid bevatte dus die uitgebreide streek van aaneenhangende bosschen, waarvan het eene einde tegen den Rijn bij Aken paalde, en het

andere stootte tegen de plaats, ten W. van Steenberg, waar het oude bed van de Maas zich, aan de grenzen van Brabant, tegen over het eil. Tholen, met de Ooster-Scheide vereenigde. De stronken van boomen, die men bij het graven van den put voor de benedenste sluis op den Steenbergschen vliet, in 1825, heeft opgedolven, moeten echter overblijfselen van een veel ouder bosch dan het ARDENNERWOUDE zijn. Zie daaromtrent verder op STEENBERGSCH VLIET.

Het werd door de Ubien, de Gugernen, de Mediomatriken, de Treviren, de Remen, de Nerviers, de Ambivarieten, de Menapiers, de Aduatiken, de Eburonen, de Segniers, de Ceresen, de Pemanen, en de Condrusen, bewoond, en bevatte dus een gedeelte der tegenwoordige Pruisische prov. Rijnland; de Fransche departementen Meurthe, Maas, Moezel en de Vogesen; Nederlandsch en Belgisch Luxemburg, de prov. Noord-Brabant, benevens de Belgische prov. Luik, Zuid-Brabant, Antwerpen, Namen, Henegouwen en een gedeelte van Oost-Vlaanderen.

De plaats, waar dit groote bosch gestaan heeft; is thans grootendeels bezet met steden, vlekken, dorpen en gehuchten, en men vindt nog alleen overblijfselen daarvan in het Sonienbosch ten Z. van Brussel en het Ardennerbosch in Luxemburg en het Fransche depart. der Ardennen, welk laatste bosch, dat voor het grootste gedeelte tot ons koninkrijk behoort, eene uitgestrektheid van 40 uren heeft.

ARDJOENA of DJAPAN, berg in Oost-Indië, eil. Java, in het Zuiden der resid. Soerabaja, en zich tot in de resid. Passaroewang uitstrekke. Hij is een der hoogste bergtoppen van Java, zoodat het, volgens de getuigenis van Inlanders, somtijds op dezen berg vriest.

ARDJOENO, ARJOENO of ENDO KILO, gebergte in Oost-Indië, op het Sundasche eil. Java, res. Passaroewang, in het Z. W. van het reg. Passaroewang. Het wordt voor het hoogste gebergte op het geheele eil. gehouden en op 10,000 v. boven de oppervlakte der zee geschat. Het heeft eene zuidoostelijke en noordwestelijke strekking, terwijl het zich ten N. met de Panangoengan en ten Z. W. met de Tinger en de Makemeroe vereenigt.

ARDJO-THOMAS, of de DUIZEND AFGODEN, plaats in Oost-Indië, op het Sundasche eil. Java, resid. Buitenzorg, in de nabijheid der plaats, waar eenmaal Padjajaring, de tweede hoofdplaats der Braminnen, gestaan heeft. Zij ontleent haren naam naar eene groep aloude afgodsbeelden, uit de puinhoopen van Padjajaring opgedolven, en aldaar ordeloos op den grond nedergezet. Deze beelden zijn uit eene grijze steensoort gebeeldhouwd, en schijnen eer apen dan menschen voor te stellen. De Javanen bewijzen daaraan eene goddelijke eer, zoodat op eenige rotssteenen daaromtrent, ook steeds offeranden, uit vruchten en bloemen bestaande, gevonden worden.

ARDJOWINANGON, reg. in Oost-Indië, op het Sundasche eil. Java, resid. Madion.

ARDUENNA-SILVA, voorn. uitgestrekt woud. Zie ARDENNERWOUDE.

ARELOESO, d. in Oost-Indië op het Moluksche eil. Timor-Laoet.

AREM, verbasterde naam van ARNEM. Zie dat woord.

AREMBERGER-GRACHT, vaart in Overijssel, van Zwartsluis noordwaarts naar het Giethoornsche meer loopende.

Zij heeft haar bestaan en haren naam te danken aan JAN DE LICKE, Graaf van AreMBERG, die, toen hij in het midden der 16^e eeuw, van wege FILIPS II, Koning van Spanje, Stadhouder van Overijssel was,

deze vaart, benevens de daarop liggende Arembergersluis, op zijne eigen kosten heeft doen aanleggen, en daardoor het Zwarte water met het Giethoornsche meer en de Groote vaart verbonden.

Door de zoogenaamde Riet, een gedeelte van het Steenwijken-diep, de Wetering en de Kalenbergergracht of Oude Weg en het leggen van de Osse zijl of Sluis onder Oldemarkt, is later de gemeenschap met de *Linde* en eene binnenlandsche vaart tusschen Friesland en Overijssel geopend, die druk tot afvoer van turf bevaren wordt. Door het graven der Willemsvaart in 1818, van Zwolle naar den IJssel, is deze binnenvaart verder genoegzaam voor het geheele rijk geopend en zeer in belangrijkheid toegenomen.

De Graaf van AREMBERG had, voor zich en zijne regtverkriggenden beloofd, geene dan vaste bruggen over de sluis en in den weg van Vollenhove naar Wanneperveen te zullen leggen, om de Groote vaart of zijl niet te zeer te benadeelen, evenwel zijn op de laatste plaats bij de zoogenaamde Ronduite of redoute in 1818 en over de Arembergersluis, bij de vernieuwing en vergrooting in 1826, met wettige vergunning, ophaalbruggen geplaatst.

Deze vaart, die tevens eene hoofduitwatering voor het Land van Vollenhove oplevert, is nog een partikulier eigendom, thans toebehoorende aan eenige deelgenoten (participanten). Geheel verkeerd en slechts bij verbastering, wordt zij meestal de AARDENBURGERGRACHT, of AARDENBERGERGRACHT genoemd.

AREMBERGER-POLDER, pold. in de heerl. *Niervaart*, voorheen tot *Zuid-Holland* behoord hebbende, thans prov. *Noord-Brabant*, distr. *Roosendaal*, arr. *Breda*, kant. *Zevenbergen*, gem. *Klundert*, palende Z. W. en N. aan den Blokpolder, O. aan den Bredaschen polder, den pold. Oud-Pelgrim en den pold. Nieuw-Pelgrim. Hij is 185 bund. 66 v. r. 52 v. e. groot, en het zomerpeil ligt 103 duim onder A.P.

Deze pold. staat met de pold. *Nassau* en *Bloemendaalen* de daarmede in uitwatering gecombineerde polders onder het bestuur van eenen Dijkgraaf en Penningmeester en 4 Gezwoorenen.

AREMBERGER-SLUIS, sluis in *Zalland*, prov. *Overijssel*, even westen Zwartsluis, waardoor de Arembergergracht met het Zwartewater wordt vereenigd. Zie voorts op AEMBERGERGRACHT.

ARENA-COMITIS, Latijnsche naam van 's GRAVEZANDE. Zie dat woord.

ARENACUM, Romeinsche legerplaats in het eiland der Bataviëren. Zie AART en ARNEM.

ARENDERHOUT, voorm. boschje, in *Kennemerland*, prov. *Noord-Holland*, buiten Haarlem, ter zijde van Overveen, dat op het einde der 17de eeuw is uitgerooid, zoodat er nu niets meer van bestaat dan de naam.

ARENSDUIN, landgoed in *Delftland*, prov. *Zuid-Holland*, arr. en 2½ u. Z. W. van 's *Gravenhage*, kant. en ½ u. W. ten N. van *Noordwijk*, gem. 's *Gravezande-en-Zand-ambacht*, ½ u. N. van 's *Gravezande*.

ARENSGENHOUT, geh. in het *Land van Overmaas*. Zie ARNSGENHOUT.

ARENSPOLDER of 's HEER ARENSPOLDER, pold. in *Staats-Vlaanderen*, in *Hulster-Ambacht*, prov. *Zeeland*, arr. *Goes*, kant. en distr. *Hulst*, gem. *Ossenisse*, palende N., O. en Z. aan den *Ossenisse-Hooglandspolder* en W. aan het *Hellegat*. Hij is nog, na het verlies der gronden, buiten de inlage van 1765 en 1775, 45 bund. 11 v. r. groot.

ARENSHORST, havezathe, in *Zalland*, prov. *Overijssel*, arr. en 8 u. N. van *Deventer*, kant., gem. en ½ u. W. van *Ommen*, aan

den weg van Zwolle op Hardenberg; thans toebehoorende aan den Heer Mr. P. F. HELMICH.

ARENDSKERKE, d. op het eil. *Zuid-Beveland*. Zie HEER-ARENDSKERKE ('s).

ARENDSNEST, geh. in het *Land-van-Ravestein*, prov. N. Brabant, distr. *Boxmeer*, arr. en 8 u. Z. O. van 's Hertogenbosch, kant. en 2 u. O. van *Veghel*, gem. *Boekel*.

ARENDSRUST, suikerplant., in *Nederlandsch-Guiana*, kol. *Suriname*, aan de *Boven-Commewijne*, aan de linkerhand in het opvaren; palende aan de verlaten plant. Courcabo bovenwaarts, en aan het verlaten land van Siparipabo benedenwaarts; 1218 akk. groot, met 120 slaven. De Negers noemen deze plant. di Losi.

ARENDSVLIJT, verl. plant., in *Nederlandsch-Guiana*, kol. *Suriname*, aan het *Pad-van-Wanica*, aan de rechterhand, wanneer men over Poele-Panjesbrug gaat; palende N. aan de houtplant. Mijnzorg en Discordia, en Z. aan de houtplant. Zorgenvrij. Zij was 1000 akk. groot.

ARENDSWAARDT, voorm. d. in den *Grooten Zuid-Hollandschen waard*. Zie AARTSWAART.

ARENSDORF, d., grooth. *Luxemburg*. Zie ARSDORF of ALSDORF.

ARENSGENHOUD of ARENSGENHOUD, korthedshalve veelal DEN HOUD genoemd, geh. in het *Land-van-Overmaze*, prov. *Limburg*, distr., arr. en 3 u. N. O. van *Maastricht*, kant. en 2 u. N. ten O. van *Meerssen*, gem. $\frac{1}{2}$ u. O. van *Hulsberg*.

ARENSWAARD, voorm. d. in den *Grooten-Zuid-Hollandschen waard*. Zie AARTSWAARD.

ARENTIS, ARENTES of DE-LAS-ARGAS, klein. eil. in *Oost-Indië*, in den *Sundaschen-Archipel*, tusschen Groot-Solombo en Borneo, 5° 14' N. Br. 152° 50' O. L..

ARENTSBURG, landgoed in *Delfland*, prov. *Zuid-Holland*, arr. en $\frac{1}{2}$ u. Z. O. van 's *Gravenhage*, kant., gem. en $\frac{1}{2}$ u. Z. W. van *Voorburg*, $\frac{1}{2}$ u. N. O. van *Rijswijk*, en 1 u. N. ten W. van *Delft*, aan de *Delftsche Vliet*, op een gedeelte gronds, dat sedert lang onder den naam van *den-Burg*, en oudtijds onder dien van het *Land-ten-Hoogen-burg*, bekend stond, ter waarschijnlijker plaatse, waar het FORUM HADRIANI, een wapenhuis, vermoedelijk door Keizer AELIUS HADRIANUS gesticht, zoude bestaan hebben.

Daar med reeds omstreeks het jaar 1770 op den grond dezer buitenplaats onderscheidene Romeinsche oudheden had opgedolven, zoo werd zij, in het jaar 1826, in openbare veiling gebragt zijnde, voor het Rijk aangekocht, ten einde aldaar opzettelijke opgravingen te doen. De grond diensvolgens, in de drie volgende jaren, onder de leiding van den Leydschen Hoogleeraar in de Oudheidkunde REUVENS, onderzocht zijnde, zoo heeft zulks ten gevolge gehad, dat er onder eene laag van 1 à 1 $\frac{1}{2}$ el beplante aarde, werkelijk grondslagen van een uitgestrekt Romeinsch gebouw, en daarin overblijfselen van baden, huisraad, gereedschappen, benevens onderscheidene andere oudheden en penningen gevonden zijn; en, hetgeen bijzonder opmerkelijk is, onder deze laatste ook enkele zilveren penningen van de 13de en 14de eeuw, namelijk van JAN I, Graaf van *Holland*, van MAXIMILIAAN en FILIPS VAN OOSTENRIJK afkomstig.

ARESTORF, d. grooth. *Luxemburg*. Zie ARSDORF of ALSDORF.

ARGENT-COURT-EN-VUIDE-BOUTEILLE, bijna verlaten koffijplant. in *Nederlandsch Guiana*, kol. *Suriname*, aan de *Helenakreek*, ter linker-

stijde in het opvaren; palende aan de koffijplant. Cornelis-Vriendschap benedenwaarts en den verlaten grond de Hulp bovenwaarts; 850½ akk. groot, met 6 slaven. De Negers noemen haar *DUMARK* of *OUTAÏ*. Vroeger waren het twee afzonderlijke plant. *Argent-Court* en *la-Vuide-Bouteille* geheeten, van welke de eerste ruim 300 en de andere ruim 200 akk. besloeg.

ARI, riv. in *Oost-Indië*, eil. *Amboina*.

ARICHEM, d. in het graafsch. *Buuren*. Zie *ERICHEM*.

ARIE, berg in *Oost-Indië*, eik *Java*, resid. *Buitenzorg*, distr. *Tjibaroesa*.

ARIEKOK, berg in *West-Indië*, op den Noord-oostelijken hoek van het *Curacao'sche* eil. *Aruba*, een der twee hoogste bergen van het eiland. Op zijne helling wordt eene menigte gebrokkelde biksteen gevonden, waardoor de weg hier zeer moeilijk te berijden is. Aan de oostzijde van dezen berg heeft men een bekken, door hoogten omgeven, dat ten ongestoord verblijf van hagedissen, scorpioenen en ratelslangen verstrekt, en waaruit verscheidene sleuven of regengenen, hier *rooijen* genoemd, afzakken. Het water, dat bij zware regens door de sleuven van het gebergte stroomt, haant zich door deze rooijen eenen uitweg naar de zee, zoodat zij al het voorkomen van uitgedroogde rivierbeddingen hebben.

Het was in een dezer sleuven, de *rooifluit* geheeten, dat, in het jaar 1824, toevallig het klompje goud, gevonden werd, hetwelk aanleiding gaf, tot de nasporing naar dat metaal, die vervolgens, van wege het gouvernement, plaats had.

ARIENKOK, ook *Zevknuzen*, plant. in de *West-Indië*, eil. *Curacao*, in de *Westdivisie*, ten Z. van de zoutpannen van *St. Mariekaap*, waarin zij aandeel heeft. Deze plant. levert vee, mais en vruchten op.

ARIGOENA, strand in *Oost-Indië*, eil. *Ceram*, aan de Westzijde van het *Schiereil. Hoewamohel*, tusschen de *Solopa* en de *Way-Pore*.

In het jaar 1640 is hier door den Landvoogd *JAN OTTENS* eene houten vesting aangelegd, ten einde op de vreemde nagelstuikers te passen, die zich om de schoone reede veel herwaarts begaven. Deze vesting is in het jaar 1681 door die van *Assahoedi*, nadat zij al ons volk vermoord hadden, afgeloopen.

ARJOENO, gebergte in *Oost-Indië*. Zie *ARDJOENO*.

ARION, aanzienlijke boerenhofstede, in *Hunsingo*, prov. *Groningen*, arr. en 4½ u. W. van *Appingedam*, kant. en 2 u. N. van *Onderdendam*, gem. en ½ u. N. van *Baflo*, ½ u. N. van *Andel*, waaronder zij behoort, in den *Noordpolder*, 105 bund. groot, op eene in 1820 ontgonnen grond, door den Heer *M. D. TEENSTRA*, op eene regelmatige wijze ingedeeld, en met eene geheel nieuwe, fraaije en ruime woning en groote schuur voorzien.

ARK, buursch. op de *Veluwe*, prov. *Gelderland*, kw., arr. en 10 u. N. ten W. van *Arnhem*, kant., gem. en ½ u. N. W. van *Nijkerk*, aan de *Zuiderzee*, in den *Arkenheemschen polder*; met ongeveer 40 inw.

ARKAHALVE, d. in *Oost-Indië*, op de Noordoostkust van het *Ambonsche* eil. *Celebes*, in welks nabijheid goudmijnen gevonden worden.

ARKEL, gewezen heerl. en burg of kasteel in het *Land van Arkel*, prov. *Zuid-Holland*. Naar men wil, zoude het eerste huis van dien naam in het dorp *Arkel* gestaan hebben, in den waard, genaamd *Arkelsburg*, nagenoeg tegen over de plaats, waar de tegenwoordige

kerk, aan de andere zijde van den dijk, staat, en in het laatste der 10de eeuw gesticht zijn door Foppo of Poppo, den zoon van HEIMAN, stamheer van het geslacht VAN ARKEL. Het moet toen een prachtige burg, zijn geweest, aan welken de naam van koninklijk gegeven werd, maar JAN de Sterke, die den 15 Mei 1272 overleed, en, naar men wil, 52 jaren Heer van ARKEL is geweest, deed in plaats daarvan eenen keizerlijken burg bouwen, even buiten Gorinchem, aan de oostzijde dier stad. Men zegt, dat er in geheel Duitschland geen slot of kasteel was, dat bij dit tweede gebouw kon vergeleken worden. Het had in zijnen omtrek zeven onverwidelijke torens, ook bevatte het eene zeer hooge, lange en ruime zaal, alsmede eene zeer fraaije kapel, met ongemeene kostbaarheden versierd; in deze kapel waren de Heeren, vrouwen en kinderen van den huize VAN ARKEL gewoon, hunne godsdienst te verrigten. Het middelste hof had vier zware torens, en dit was, even als het buitenhof, met eene breede gracht omgeven. Het binnenhof was omringd van eenen dikken en hoogen ringmuur, met onderscheidene torens bezet, en van eene groote voorpoort voorzien. In het midden van dit binnenhof stond eene fraaije en ruime kerk, met een koor, in hetwelk de ambtenaren en bedienden van den Heer VAN ARKEL dagelijks godsdienst hielden. De burg had niet minder schoone lusthoven en boomgaarden en langs de Steeg of Dalemschen weg stonden hooge, opgaande boomen.

Dit tweede slot werd, in het jaar 1412, in brand gestoken door WILLEN VI, Graaf van Holland, die een ander of derde, aan de zuidzijde der stad stichtte, hetwelk, in 1461, door KAREL de Stoutte, zoo aanmerkelijk verbeterd werd, dat het in pracht en aanzien boven alle andere Nederland-sche kasteelen uitblonk. Dit kasteel werd, den 26 Junij 1573, door de Watergeuzen, onder aanvoering van MARNUS BRAND, nadat deze Gorinchem bemagtigd hadden, zoo hevig aangevallen, dat het zich op genade en ongenade moest overgeven. Zes jaren later werd het tot den grond toe afgebroken, uit vrees, dat er de stad te eeniger tijd uit overrompeld of door gebreideld mogt worden. Het afbreken duurde tot omtrent het jaar 1600, wanneer de laatste overblijfsels van het gebouw werden weggenomen, zoo dat er, in den laatsten tijd, niets anders van te bespeuren was, dan eenige sporen der grondslagen bij de zoogenaamde Duivelsgracht, buiten de Waterpoort der stad Gorinchem, welke in 1851 nog nader zijn weggeruimd. In het jaar 1898 begon men op de plaats, waar dit slot gestaan had, een aanzienlijk tolhuis te bouwen, waarin de ontvanger van den grafelijken tol zijn verblijf hield. Thans dient dit huis voor militaire bergplaats. Achter het huis is een plein, dat een fraai uitzigt over de Merwede heeft, en voorzien is van eenen vijver, welke tevens dient tot inlating van rivierwater in den waard.

ARKEL, in oude brieven ARKLO genoemd, d. in het Land van Arkel, prov. Zuid-Holland, arr., kant. en $\frac{1}{4}$ u. N. O. van Gorinchem, aan den Lingendijk en straatweg van Gorinchem naar Utrecht, gem. Arkel-en-Rietveld, $1\frac{1}{4}$ u. Z. van Meerkerk, $1\frac{1}{4}$ u. Z. W. van Heukelom.

De Herv. hebben hier eene kerk, met een klein spitsje op het midden, naar sommigen willen, omtrent het jaar 641 gesticht, door de Noormannen later verwoest, maar in 694 herbouwd, hoewel anderen dit laatste als het jaar der stichting opgeven. Ook vindt men vermeld, dat de Evangelieprediker ZWITBERT deze kerk in 698 zoude hebben ingewijd. In vroegeren tijd werd het pastoraatsambt door de Heeren van ARKEL en later door de Graven van Holland bevestigd, maar het inleiden kwam den Proost van Arnhem toe. Aan het altaar van het H. kruis was eene vikarj

gesticht, die ter bevestiging van den Landsheer stoud. Deze kerk is in 1262 weder verbrand, doch later herbouwd. De Herv. gem., die 390 ziel. telt, behoort tot de klass. van *Dordrecht*, ring van *Gorinchem*. Het beroepen van den Predikant geschiedt door den kerkeraad. De eerste Predikant, die hier het leeraarsambt bekleed heeft, is geweest HENRICUS SPUDEUS, die in het jaar 1589 herwaarts beroepen werd. De R. K. die 50 ziel. tellen, behooren tot de statie van *Gorinchem*.

Te ARKEL heeft in oude tijden een kasteel (zie ARKEL, gewezen heerl.) gestaan, dat, in de 13de eeuw is afgebroken.

ARKEL (LAND VAN), voorm. heerl., waarvan het bovenste gedeelte is een der *Vijf-Heeren-Landen*, prov. *Zuid-Holland*, palende N. aan het Land van Vianen, O. aan het Graafschap Leerdam, Z. O. aan de Linge, die het van de heerlijkh. Heukelom en Spijk scheidt, Z. aan de Merwede en W. aan den Alblasserwaard. Oudtijds maakte het een gedeelte van het Graafschap *Teisterbant* uit.

Zekere HEIMAN, die, in de 10de eeuw, uit Hongarije bij Keizer Orro de Grootte aankwam, wist zich door zijne kloeke daden zoo bemind bij dien Keizer te maken, dat deze hem naar Neder-Saxen of Oost-Friesland zond, om, onder zekeren TIELEMAN, die destijds Landvoogd over dat gewest was, het bestuur in Neder-Friesland, dat is het tegenwoordige Friesland, te voeren. Hier omtrent een jaar gebleven zijnde, begaf hij zich met SILA of GELLA, de dochter van TIELEMAN, die hij ter vrouwe nam, naar Holland, waar hij zoodanig in de gunst van Graaf DIRK II geraakte, dat deze hem met eenige landen, onder zijn gebied liggende, beschonk, terwijl de Graaf van Teisterbant hem insgelijks begiftigde met eenige landen, gelogen aan het lange water de Linge, welke giften naderhand vereenigd den naam van het LAND VAN ARKEL hebben bekomen, en men wil, dat deze HEIMAN de stamvader der naderhand zoo vermaard geworden Heeren van ARKEL geweest zij, welk doorluchtig geslacht is uitgestorven met WILLEM VAN ARKEL, die, het laatste mannelijk oir zijnde, den 1 Dec. 1417, binnen Gorinchem sneuvelde, zonder gehuwd te zijn geweest, waardoor het land, na zijns vaders dood, die hem nog elf jaren overleefde, aan de Graven van Holland kwam.

Het LAND VAN ARKEL beslaat 5508 bund., meest wei- en zaailand, en bevat de stad Gorinchem, benevens de gem. Arkel-en-Rietveld, Hoog-Blokland, Hoornaar, Schelluinen, Kedichem-en-Oosterwijk. Nieuwland en Leerbroek-Reijerskoop-en-Middelkoop, en maakt alzoo een gedeelte van het tegenwoordige kant. *Gorinchem* uit. Als eene zonderlinge toevalligheid verdient opmerking, dat de voorletters der voormalige vier Arkel-sche dorpen Arkel, Rietveld, Kedichem, Eesterwijk, (thans Oosterwijk) en de stad Leerdam, zoo als zij, langs den Lingendijk, van het W. naar het O., elkander opvolgen, den naam ARKEL uitmaken. De grond brengt er hennip, tarwe, garst, boonen, erwten, haver, alsmede kool- en raapzaad voort. De landen liggen omtrent één el onder A. P., en zijn aan dezelfde ongemakken van overstroming als de *Alblasserwaard* onderworpen, waartegen zij door de dijken, welke het met den *Alblasserwaard* en de andere *Vijf-Heeren-Landen* gemeen heeft, moeten beschermd worden.

Het bestuur over de dijken is aan twee dijkscollegiën toevertrouwd, zijnde het *Dijkscollegie van het Land van Arkel boren de Zouwe* en het *Dijkscollegie van het Land van Arkel beneden de Zouwe*. Het eerstgenoemde, dat één der collegiën van de *Vijf-Heeren-Landen*

uitsmaakt, bestaat uit eenen Dijkgraaf, twee Hoogdijkheemraden en eenen Penningmeester, en heeft het toezigt over de pold. Rietveld, Kedichem, Oosterwijk, Nieuwland, Leerbroek, Reijerskoop en Middelkoop. Het laatstvermelde is zamengesteld uit eenen Dijkgraaf, zeven Hoogdijkheemraden en eenen Penningmeester, en heeft het bestuur over de polders van den Banne van Gorinchem, genaamd Wolpheren en Lang-Scheivijk; voorts Arkel, Hoornaar, Schelluinen en Hoog-Blokkland, bestaande uit twee polders, genaamd het Oude Land den Beemt, en heeft eene stem en een lid in ieder der collegien van den Alblasserwaard en Overwaard.

Het Land van ARKEL bevat ongeveer 10,500 inw., onder welke nagenoeg 8400 Herv., die 8 gem. uitmaken, welke er even 100 vele kerken hebben, en door 8 Predikanten bediend worden. De R. K., die er ongeveer 1700 zijn, maken slechts ééne statie uit, waarvan de kerk, te *Gorinchem*, door eenen Pastoor en eenen Kapellaan bediend wordt. De Herstalde Lutherischen, wier getal 150 beloopt, hebben mede eene gem., met kerk en Predikant, te *Gorinchem*.

Het wapen van het Land van ARKEL bestaat in twee roode getande haren, hebbende elk boven vier, en onder drie tanden, over dwars boven elkander liggende, op een silveren schild, met eene witte zwaan, de vleugels uitspreidende, boven op den helm.

ARKEL-EN-RIETVELD, gem. in het Land van *Arkel*, prov. *Zuid-Holland*, arr. en kant. *Gorinchem*, (3 m. k., 4 s. d.) palende N. aan Hoog-Blokkland en Nieuwland, O. aan Kedichem en de Linge, die het van Spijk scheidt, Z. aan Gorinchem en W. aan Gorinchem en Hoog-Blokkland. Zij bevat het d. *Arkel*, benevens de buurt Rietveld, en beslaat eene oppervlakte van 816 bund., 42 v. r., 27 v. el. Men heeft er 1 Herv. kerk, 1 school, welke gemiddeld door 55 leerlingen bezocht wordt, 79 h. en 510 inw., die in den landbouw hun bestaan vinden en onder welke ongeveer 480 Herv., die tot de gem. van *Arkel* behooren, en 50 R. K., die tot de statie van *Gorinchem* gerekend worden.

Voorheen heeft in deze gem., aan den Arkelschen dam, ter plaatse, waar in 1825, bij het bouwen van de Zederiksluis, eenigé oude muntten werden opgegraven, een nonnenklooster gestaan, *Oudenhagen* en vroeger *Marienhagen* geheeten.

Het wapen dozer gemeente is hetzelfde, als dat van het Land van *Arkel*. Zie ARKEL (LAND VAN).

ARKELSBURG, waard of buitenpolder in het Land van *Arkel*, prov. *Zuid-Holland*, arr. en kant. *Gorinchem*, gem. *Arkel-en-Rietveld*; palende N. en Z. aan landerijen van eigenaars uit Gorinchem en Arkel, O. aan de Linge, W. aan den Arkelschen dijk.

Hij is 18 bund. 59 v. r. 26 v. ell. groot, en behoort aan 't Oude Vrouwenhuis te Gorinchem.

ARKELSCHEN-DAM, in vorige eeuwen *BEERENDAM* of *BEERENSWARANDE*, in den omtrek veelal enkel den *Dam* genoemd, buurt in het Land van *Arkel*, prov. *Zuid-Holland*, gem. *Arkel-en-Rietveld*, $\frac{1}{2}$ u. N. van Arkel, 1 u. van Meerkerk, aan den straatweg van Gorinchem op Utrecht.

In 1405 viel te dier plaatse een geducht gevecht, tusschen de troepen van Heer JAN VAN ARKEL en die van ALBRECHT, Hertog van *Beijeren*, voor.

In 1499 werd er een Nonnenklooster gebouwd, dat *Oudenhagen* en vroeger *Marienhagen*, was geheeten, maar waarvan thans niets meer te vinden is.

Aan den **ARKELSCHEN-DAM**, is in 1819 eene uitwaterende sluis aangelegd, bijzonder nuttig, om het lage land, daar omstreeks liggende, van het overtollige water te ontlasten, en bekend onder den naam van **Zederiksluis**. (Zie voorts dat woord.) Ten N. O. van deze sluis heeft men in 1825 eenen stoomwatermolen gebouwd, waarin 3 stoommachines met 3 raderen aangewend zijn, die gezamenlijk een vermogen van 90 paardenkracht hebben. Wanneer er geene natuurlijke uitlozing van de Zederik door de sluis kan plaats hebben, moet deze molen het werk doen van 23 windwatermolens, waardoor de velden, die zich in den Zederikboezem ontlasten, worden drooggemalen.

ARKELSKLOOSTER, voorm. nonnenklooster van de orde der Minimen, binnen *Utrecht*, verwaarts de Nonnen uit het klooster *Mariënhamen* of *Oudenhagen*, aan den *Arkelschen-dam*, in het jaar 1558 overgeplaatst werden. Het was aan de *H. ANNA* toegewijd, en werd daarom ook wel *St. ANNA-KLOOSTER* geheeten.

ARKELSTEIN, ook wel **ARRESTEIN**, **ARKESTEIN**, of **ARKESTEE** geschreven, voorm. havezathe in *Zalland*, prov. *Overijssel*, onder *Bathmen*, aan de *Schipbeek*, niet ver van de Geldersche grenzen. Zij was aldus genoemd naar *JAN VAN ARKEL*, den zeven en veertigsten Bisschop van *Utrecht* die haar ten jare 1360 van hout, doch later in steen, deed bouwen, om te strekken tot eenen burg ter beveiliging van de *Zallanders* en ter beveiliging van den weg.

Niettegenstaande de Bisschop met eenen bezegelden brief, voor zich en zijne opvolgers, aan de steden *Deventer*, *Kampen* en *Zwolle* beloofd had, dit slot nimmer van het sticht te zullen vervoermden, verpandde hij het echter kort daarna aan *HENDRIK STAKENBROECK*, hetwelk later niet weinig nadeel aan *Overijssel* veroorzaakte. Het is in de 17de eeuw verwoest, en in korenakkers herschapen, die nog eenigzins de oude gelegenheid aanwijzen, terwijl de naam nog bewaard wordt in eene brug, aldaar over de *Schipbeek* gelegen.

ARKELSTEINSCH-BRUG of **LANDWEERBRUG**, 'brug in *Zalland*, arr., kant. en 2½ u. O. van *Deventer*, gem. en ½ u. O. van *Bathmen*. Zij ligt over de *Schipbeek* en ontleent haren naam van de voorm. daarbijgelegen havezathe *Arkelstein*.

ARKENHEEMSCH-POLDER, oudtijds **ARKEHEER**, **ARKEHY** of **ARKEER-GEHEENTE** genaamd, pold. op de *Veluwe*, kw. en arr. *Arnhem*, gedeeltelijk kant. en gem. *Nijkerk*, gedeeltelijk kant. *Harderwijk*, gem. *Putten*, palende N. aan de *Zuiderzee*, waarvan hij door eenen dijk gescheiden is, O. aan de buursch. *Steenekamer*, onder *Putten*, Z. aan de stad *Nijkerk*, W. aan de *Laak*.

Deze schoone grasrijke polder, is ongeveer 3090 bund. groot, en zeer geschikt voor de veeleelt en vetweiderij. Het land ligt ruim 1 el onder A.P.

ARKENS, geh., prov. *Friesland*, kw. *Westergoo*, griet. *Franekeradeel*, arr. en 3½ u. W. van *Leeuwarden*, kant. en 2 u. O. van *Harlingen*, ½ u. N. O. van *Franeker*, waartoe het behoort, ½ u. Z. W. van *Schalsum*, ¼ u. Z. van *Dongjum*.

ARKENSTEIN of **ARKESTEIN**, voorm. havezathe, in *Zalland*. Zie **ARKELSTEIN**.

ARKUM, geh., prov. *Friesland*, kw. *Westergoo*, griet. *Wonsersadeel*, arr. en 2½ u. W. van *Sneek*, kant. en ½ u. Z. van *Bolsward*, ½ u. N. van *Dedgum*, waartoe het behoort, in den *Arkumer-hem*, nabij de trekvaart van *Bolsward* op *Workum*.

ARKUM, verkorte naam van **ADRICHEM**. Zie dat woord.

ARKUMER-HEM of **ARKUMER-POLDEN**, pold., prov. *Friesland*, kw. *Westergoo*, griet. *Wonseradeel*, arr. *Sneek*, kant. *Bolsward*, onder het d. *Dedgum*; palende N. O. aan *Tjerkwerd* O. aan het *Sensmeer*, Z. aan *Dedgum*, W. aan de trekvaart van *Bolsward* op *Workum*.

ARLEVEEN, verbastering van **AARLANDERVEEN**. Zie dat woord.

ARLOO (TEN), oudtijds **DEN NARLE** gespeld, buursch. in *Dieverdingspil*, prov. *Drenthe*, kant. en 1 u. Z. W. van *Hoogeveen*, gem. en $\frac{1}{2}$ u. N. van *Zuidwolde*; met 70 inw. Deze buursch. bestaat uit drie geh. of wijken, met namen: *Pinxterhuis*, *Kiers* en den *Heuvel*.

ARMEILAND, eil. in *Oost-Indië*, aan den ingang van *Straat-Sunda*, ten N. W. van den *St. Nicolaashoek*, op het eil. *Java*, $8^{\circ} 45'$ Z. Br. $124^{\circ} 10'$ O. L.

ARMHOEDE of **ARMOEDE**, weide, graafsch. *Zutphen*, prov. *Gelderland*, kw., arr. en $3\frac{1}{4}$ u. O. van *Zutphen*, kant., gem. en $\frac{1}{2}$ u. van *Lochem*. Zij dient tot eene algemeene weide voor de minvermogende, gerechtigde vechoeders der gem., en is van daar **ARMOEDE** genaamd. Thans is het omgeven door een aantal boerenwoningen en landerijen; met 180 inw., die alle van landbouw en veeteelt bestaan; om welke reden het thans ook als buursch. bekend staat.

ARMINA, militaire post en sterkte in *Nederlandsch-Guiana*, kol. *Suriname*, op den linkeroever der grensrivier de *Marowijne*, 18 u. boven den mond dier rivier of van het fort *Willem Frederik*, te midden van een woest oord, en daardoor de onaangenaamste plaats der geheele kolonie, zoo als het ook de afgelegenste is, waarop men zich als van de geheele wereld afgezonderd en van alle correspondentie verstoken ziet.

Deze post, ontleent zijnen naam van de riv. *Armina*, welke daar vlak tegen over, in *Fransch Guiana*, in de *Marowijne* valt. Hij bestaat uit een blokhuis, magazijnen en woningen voor de Officiëren en soldaten. De gebouwen maken een vierkant uit, met palissaden omringd en aan elken hoek met kleine metalen kanonnen beplant.

De militaire gebouwen zijn van palissaden met pinadaken zamengesteld, die des morgens met eenen kouden nevel doortrokken worden, en bij dag brandend heet zijn, hetwelk deze tralichutten zeer ongezond maakt.

Daar de *Marowijne* hier, door rotsen, in zijne breedte zeer beperkt wordt, zijn de *Boschnegers* die de rivier afvaren, genoodzaakt, dezen militairen post dicht voorbij te komen. Dikwijls evenwel, dragen zij hunne ligte vaartuigen over het land, en vermijden alzoo het fort te naderen. In het jaar 1806, overvielen de zwarte opstandelingen met de *Neger-guides*, na den militairen post *Oranje* te hebben geplunderd en verlaten, langs een voetpad over den *Rooden berg*, den post **ARMINA**, vermoordden de Officiëren en den *Chirurgijn*, plunderden de magazijnen, verbrandden de huizen, terwijl ook de *Negersoldaten*, die zich hier bevonden, tot hen overliepen en met hen naar de hoogere streken der *Marowijne* terugkeerden.

Het weder is hier zoo veranderlijk, dat, volgens waarnemingen door den Heer **M. D. TEENSTRA**, met de thermometer van **FARENHEIT**, op het midden van den dag gedaan, de kwik binnen vijf uren tijds, meer dan 20° op- en nederspeelde (1).

(1) Zie 's mans lezenswaardig werk, *De Landbouw in de Kolonie Suriname*, D. II. bl. 149.

ARMOE, voorm. d. in *Oost-Indië*, op de noordkust van het eil. *Java*, ten W. van den hoek *Awer*.

ARMOEDE, buursch., graafsch. *Zutphen*. Zie *ARMOEDZ*.

ARMUYDEN, of ARMUIJEN, op het eil. *Walcheren*. Zie *ARNEMUIDEN*.

ARNE, voorm. watertje in het eil. *Walcheren*, prov. *Zeeland*, dat, van *Middelburg* afkomende, bij *Arnemuiden* in zee viel.

ARNEM, oude naam van de stad *ARNEM*. Zie dat woord.

ARNEMUIDEN, gem. op het eil. *Walcheren*, prov. *Zeeland*, distr., arr. en kant. *Middelburg*, (5 m. k., 1 s. d.) palende N. aan *Kleverskerke*, O. en Z. aan het *Arnemuidsche gat*, dat haar van *St. Joosland* scheidt, en W. aan de gem. *Middelburg*.

Zij bevat, behalve het stadje *Arnemuiden*, de heerlijkh. *Nieuwerkerke* en *Mortiere*, en beslaat eene oppervlakte van 486 bund.

Men heeft in deze gem. 1 Herv. kerk, 1 school, 1 stijfelfabriek, 198 huizen en ruim 1300 inw., die schier het eenige middel van bestaan vinden in de kustvisscherij, welke zij, thans met 16, in 1834 nog met 21, schuiten uitoefenen; terwijl buiten deze schuiten hier nog gevonden worden 19 hoogaartsen, die op de *Schelde* en de *Zeeuwsche stroomen* visschen. Vroeger bestonden hier 31 zoutkeeten, die aan velen een goed bestaan opleverden. Deze zoutkeeten, die aan onderscheidene Heeren te *Middelburg* toebehoorden, waren langzamerhand tot op 10 verminderd, toen den 7 Julij 1802, des avonds ten elf ure, de kruidmolen aan den *Middelburgschen havendijk*, ruim $\frac{1}{2}$ u. hemelsbreedte daarvan verwijderd, in de lucht sprong, en het vuur aan de zoutkeeten mededeelde, zoodat er 8 tot den grond toe afbrandden, weshalve er nu nog slechts twee overig zijn, welker eigenaars de eene te *Middelburg*, de andere te *ARNEMUIDEN* woont.

De stad *ARNEMUIDEN*, ook wel *ARNUYDEN*, *ARNUIJEN*, *ARENULJE* en *ERRENUJE*, bij de inw. meestal *ARRENUJJE*, of volgens de *Zeeuwsche* uitspraak, *ERRENUJE*, in het *Latijn* *ARNEMUDA* geheeten, is eene stad van den tweeden rang, die $\frac{1}{2}$ u. O. van *Middelburg*, en 1 u. Z. van *Vere*, aan het *Arnemuidsche gat*, gelegen is. Zij ontleent haren naam van het watertje de *Arne*, dat hier certijds zijnen uitloop had.

Vroeger lag *ARNEMUIDEN* meer *Zuidwestwaarts* en nader aan *Middelburg*, en deze plaats, die men, ter onderscheiding van het tegenwoordige *ARNEMUIDEN*, gemeenlijk *Oud-ARNEMUIDEN* noemt, moet reeds in de 13de eeuw bestaan hebben, zoo als blijkt uit den brief van *JAN I*, Hertog van *Lotharingen* en *Brabant*, gegeven op *St. Nikolaasavond* van het jaar 1288; want hij verklaart daarin, ter bede van *FLORIS V*, Graaf van *Holland* en *Zeeland*, zijnen bloedverwant, tolvrijheid in alle zijne landen te geven aan de twee steden, die *FLORIS* voorgenomen had te stichten, de eene in het eiland *Schouwen* te *Brijdorp*, de andere in *Walcheren* bij *ARNEMUIDEN*. Zij was destijds, en zelfs nog eene eeuw later, eene groote en neringrijke koopstad, aan wier inwoners *HAQUIN*, Koning van *Noorwegen*, in het jaar 1370, vele bijzondere privilegiën, ter bevordering van hunne zeevaart op *Noorwegen* verleende, hun alles kwijtscheldende, wat zij tot dien tijd toe tegen hem mogten misdaan hebben; nemende hen in zijne bescherming en alle zijne havens voor hen openende, om daar, mits betalende den gewonen tol, hunnen koophandel te drijven. In de brieven, hiervan gegeven, wordt *ARNEMUIDEN*, nevens *Zierikzee* en *Middelburg*, onder de *Zeeuwsche* steden genoemd. Het was in dien tijd veel meer bloeiende in zeevaart en koophandel dan *Middelburg*, en praalde met een deftig slot, waarop de Heeren van *ARNEMUIDEN*, zijnde een oud *Zeeuwsch* adellijk geslacht, hun verblijf hielden.

Dit OUD-ARNEMUIDEN had, te dien tijde, toen het eil. St. Joosland en de Craaijertpolders nog niet ontstaan waren, vóór zich, dien grooten uitgestreken stroom, die Walcheren afscheidde van Zuid-Beveland, Wolphaartsdijk en Noord-Beveland, en dit gaf deze stad het voordeel, dat de zwaarst geladene schepen aan haar hoofd konden af- en aanvaren, waar-door velen, die zich met scheepvaart en koophandel geneerden, zich daar vestigden. De stad werd hierdoor zoo welvarende, dat zij, in het begin der vijftiende eeuw, onder de voornaamste koopsteden van Europa werd geteld, hetgeen haar, in 1418, in het hanzeverbond deed opnemen. Ook bestond er ten tijde van haren grootsten bloei te OUD-ARNEMUIDEN eene fraaije kerk en een klooster van Reguliere Kanonniken, het *Huis te Mortiere* genaamd, dat rijkelijk met landerijen en erven begiftigd was. Aangezien evenwel deze stad meer en meer van het geweld der zee te lijden had, besloten hare inwoners, in 1438, ten tijde van Heer GILLIS VAN ARNEMUIDEN, de laatste afstammeling van dat geslacht, hunne nog overige huizen af te breken, en die, een weinig meer noordoostwaarts op, te herbouwen; hieraan nu heeft het tegenwoordige ARNEMUIDEN zijn bestaan te danken. Ook werd kort daarna de plaats, waar OUD-ARNEMUIDEN gestaan had, hevig door het water aangetast, waardoor zij, sedert het jaar 1462, van dag tot dag, door grondbraken, zoodanig afnam, dat nu van de twee en dertig gemeten (15 bund. 69 v. r. 31 v. el.), die het besloeg, naauwelijks twee gemeten (91 v. r. 83 v. el.) over zijn. In de nabijheid van dit OUD-ARNEMUIDEN werd WILLEM VAN OOSTERVANT, zoon van den Holland-schen Graaf JAN II, in 1303, door de Vlamingen geslagen; en ten jare 1381, waagde Graaf WILLEM V, in het begin der Hoeksche en Kabeljaauwsche twisten, in hare nabijheid, eenen zeeslag tegen zijne moeder, vrouw MARGARETHA, Weduwe van Keizer LODEWIJK VAN BEIJEREN, die ongelukkig voor hem uitviel.

Men begon alzoo het tegenwoordige ARNEMUIDEN, in het jaar 1438, te bouwen, op den dijk van Middelburg, ter plaatse genaamd *Oosthoek*, in de parochie van *Nieuwerkerke*, op 23 gemeten (11 bund. 47 v. r. 90 v. ell.) gronds. Het vlek had door zijne verplaatsing de vorige nering, scheepvaart en koophandel niet verloren; want naauwelijks was het gesticht, of het begon, door de menigte der van rondsom toevloeiende inwoners, zeer volkrijk te worden, zoodat het reeds ten jare 1462, tot een aanmerkelijk dorp aangegroeid was, van welks grootte en fraaije gebouwen men zich eene verbeelding kan maken, uit eene schilderij, nog heden, in de raadkamer van het stadhuis aldaar, hangende.

Den 10 Maart 1481, brandde de plaats geheel af, maar werd spoedig weder herbouwd, en de koophandel nam er zoodanig toe, dat de regering van Middelburg, voor het verloop der nering en inwoners van deze laatste stad vreezezende, besloot den eigendom van ARNEMUIDEN aan zich te trekken, weshalve zij, in het jaar 1493, de ambachtsheerlijkheid van die plaats kocht van FILIPS VAN BOURGONDIE, die, door zijn huwelijk met ANNA VAN BORSELEN, Heer van ARNEMUIDEN geworden was, want, na het uitsterven van het geslacht van ARNEMUIDEN, was die heerlijkheid aan de VAN BORSELENS gekomen.

Deze koop heeft daarna groote twisten tusschen die van *Middelburg* en ARNEMUIDEN doen ontstaan; naauwelijks toch was zij getroffen, of de Middelburgers waren er op bedacht, om wetten te maken, die de hoofdnering en handel aan hunne stad konden verzekeren; hoewel zij aan die van ARNEMUIDEN zoo veel handel van minder aandelang

lieten, dat deze daardoor in goeden doen blijven konden, terwijl hun tevens het genot werd vergund van alle vrijheden, die de burgers van Middelburg hadden.

De Arnemuiders, hiermede echter niet te vreden, en liever den zetel van alle groote koopmanschappen in hunne stad gevestigd ziende, stelden alle middelen in het werk, om Middelburg in zijn regt te verkorten. Deze laatste stad deed hun echter merkelijke blijken van afhankelijkheid geven: zoo trok Middelburg jaarlijks van elken persoon, die te ARNEMUIDEN in de gilden der kramers, tappers, timmerlieden, smeden en fruiteniers was, eenen schelling; ook waren die gilden gehouden ieder jaar, elk op zijne beurt, ten zijnen koste, het Heilige Kruis in de Westmunsterkerk te Middelburg op- en af te stellen; de drie schutterijen van ARNEMUIDEN moesten de jaarlijksche processie te Middelburg, met hun geweer, trommelen, pijpen en wagens, bijwonen; die van ARNEMUIDEN moesten ook aan die van Middelburg aanzienlijke sommen voor accijnsen en belastingen betalen, en daar ter stede te regt staan; behalve meer andere harde bepalingen, op het stuk van koophandel en winkelenring, die hun door Middelburg opgelegd waren. De Arnemuiders, dit knellende juk moede, besloten zich daarover ten Hove te beklagen; maar de Middelburgers wisten daar hunne zaak zoo goed te verdedigen, dat, bij vonnis van Keizer KARL V, van 23 Augustus 1531, de klagten der Arnemuiders ongegrond werden verklaard; hoewel die van Middelburg aanbevolen werd, de Arnemuiders met alle mogelijke vriendschap en bescheidenheid te behandelen. Deze laatsten hadden, hangende dit geding, den Keizer verzocht, onmiddellijk onder zijne bescherming te staan, en van het gesag van Middelburg geheel ontslagen te worden, waarvoor zij aanboden jaarlijks, zoo lang hunne welvaart duurde, den Keizer 300 gulden te betalen; maar ook dit verzoek werd van de hand gewezen. Intuschen bleef de bloei der plaats aanhouden, door het groot vertier van alle waren, die de kooplieden, schippers en bootsgezellen benoedigd hadden. De haven was op alle getijden vervuld met geheele vloten van afvarende of aankomende schepen van alle natiën. Zoo kwamen ten jare 1496, met de Spaansche Prinses JOHANNA, die, als bruid van FILIPS de Schoone, herwaarts kwam, op éénmaal 133 schepen hier ter reede, en in het jaar 1522 vertrokken er meer dan 150 te gelijk van daar, om Keizer KARL V uit Engeland af te halen.

In de burgerlijke oorlogen, die onder het bestuur van FILIPS II, Koning van Spanje, uitbarstten, had ARNEMUIDEN veel te lijden. Zich ten jare 1572 bij de Vlissingers gevoegd hebbende, die, na het veroveren van Brielle door de Watergeuzen, zich mede aan de zijde van den Prins van ORANJE hadden geschaard, moest het dit weldra smartelijk bezuren. Want naauwlijks had ALVA het gebeurde te Vlissingen vernomen of hij zond eenige oude en ervaren krijgsbenden naar Walcheren, die, ARNEMUIDEN aangetast en vechtenderhand ingenomen hebbende, aldaar een verschrikkelijk bloedbad aanrigten; en de plaats deerlijk uitplunderden. Ook werd het, gedurende het beleg van Middelburg, jammerlijk verwoest door de Spaansche krijgsknechten, die, bij gebrek aan brandhout, de deuren en vensters der huizen daartoe gebruikten, zoodat in de geheele plaats, slechts een enkel huis te vinden was, dat deuren en vensters had, zijnde dat, waar hunne Bevelhebber zijn verblijf hield. Die schade werd evenwel den inwoners van ARNEMUIDEN niet lang daarna vergoed; want, nadat de Spanjaarden, den 19 Februarij 1574, Middelburg en ARNEMUIDEN, te gelijker tijd, aan den

Prins van Oranje hadden overgegeven, werd deze laatste plaats, bij privilegie van 9 Maart, door dien Vorst tot eene stad verheven, en van alle afhankelijkheid van Middelburg ontheven verklaard, zonder dat de vertogen door de Regering van Middelburg daartegen gedaan, iets konden uitwerken. Het moet ook omstreeks dezen tijd geweest zijn, dat KENAU SIMONSE HASSELAAR, de heldin van Haarlem, met het waagmeester- en ontvangerschap van den nieuwen inpost op den turf alhier, beschenken werd. Tevens deed de Prins nu ARNEMUIDEN versterken, door eenen aarden wal, van verscheidene bastions voorzien, daarom heen te leggen, die echter later, bij gebrek aan onderhoud, vervallen zijn, en van welke vestingwerken thaus niets meer dan de wallen aanwezig is. Bovendien kreeg ARNEMUIDEN de magt, om eene benoeming van personen te mogen inleveren, waaruit, bij den Prins of bij den Gouverneur en Raden van Zeeland, eene wettige Magistraat zoude worden aangesteld, om binnen het rechtsgebied van ARNEMUIDEN, *Nieuwerkerke en Mortiere, criminele en civiele justitie* te oefenen, op denzelfden voet als te Middelburg plaats had, behalve, dat zij daaromtrent zouden staan ten ressorte van den Raad van Holland in cas van Appel. En aangezien de stad door de voorgaande burgerlijke oorlogen zeer veracht was, verkreeg zij, op eene klagte deswege, aan den voorziden Prins van Oranje ingediend, bij opene brieven, gegeven den 26 Januarij 1574, verscheidene vrijheden en gunsten, als onder anderen, dat zij inogt houden eene wekelijksche marktdag des Dingsdags, alsmede eene jaarmarkt, welke laatste aldaar nog den tweeden Pinksterdag gehouden wordt. Maar op het verzoek, dat zij zich, benevens andere steden voortaan zouden mogen laten vinden in de vergadering der Staten van Zeeland, kregen die van ARNEMUIDEN tot antwoord, dat zij zich met het toegestane moesten vergemoegen.

In het volgende jaar begon men weder de vervallen hoofden en zeeveringen op te maken, alsmede watermolens, sluisen en al wat tot onderhoud van de stad noodzakelijk bevonden werd, waartoe de Raad van Zeeland toeliet, dat men de inkomsten en accijnsen van de stad bezwaren zoude met de verkooping van 200 guld. lijfrenten en nog 200 gulden losrenten jaarlijks. Tot onderhoud van gedachte werken werd toen ook bij den Prins van Oranje goedgekeurd, dat men van elk schip leggende en meerende aan de hoofden te ARNEMUIDEN, maar aldaar niet te huis behoorende, telken reize zoude ontvangen zes grooten Vlaams (ongeveer 15 cents Nederl.).

De vrijheid, in het jaar 1574 gegeven, dat, binnen zes navolgende jaren, de ingezetenen niet zouden gehouden of bedwingelijk zijn in de opzegging of aflossing van het kapitaal der renten, staande op huizen, bragt zoo veel te weeg, dat vele huizen opgetimmerd werden, en toen hier later nog andere vrijheden bijkwamen, kreeg een ieder lust in het bouwen, en men konde de daartoe noodige penningen gereedelijk bekomen; de nering wakkerde aan, de scheepvaart nam toe, geheele vloten uit alle oorden der wereld lieten zich daar vinden, huis bij huis werd gebouwd, en de welvaart vermeerderde zoodanig, dat de stad de grootte harer nering, de menigte van hare ingezetenen en den toeloop van vreemde kooplieden en bootsgezellen naauwelijks meer konde bevatten. Er lagen dikwijls drie rijen schepen voor ARNEMUIDEN, waar zooveel diepte was, dat vaartuigen van drie honderd lasten groot, gaten in den boeg krijgende, zoo diep zonken, dat men kort daarna de vlaggen niet meer zien konde. De grootste schepen

werden gemaakt, waar thans de meeste droogte is, en zij geraakten er ligtelijk vlot, zelfs zijn eenige der eerste Oost-Indische schepen, te weten de *Leeuw* en de *Leeuwin*, in de dokken van ARNEMUIDEN gebouwd. Het was er veel levendiger dan te Middelburg, en de huizen duurder, zoowel in huur als in koop. Doch het water veranderde in korten tijd in land, en het zand sloot den toegang voor de schepen af, zoodat men op vele plaatsen, waar eertijds een diep vaarwater was, nauwelijks de kleinste schuitjes meer gebruiken kon, en zelfs wagens en paarden zag rijden, waar te voren de diepstgaande schepen plagten te varen. Aangezien het dus aldaar met den tijd geheel droog werd, heeft men op onderscheidene tijden allerlei middelen gebezigd, om langs ARNEMUIDEN eene kil te houden. Zoo heeft men in de jaren 1613, 1616 en 1617 door de Lemmer eene kil gedolven, maar te vergeefs. In het jaar 1619 en 1620, toen de Prins VAN ORANJE, den Oranjepolder had laten bedijken, verzocht men om eenige sluizen daar nevens te leggen, hetwelk geschiedde, leggende men aan de laatste sluis, oostwaarts op, eenen dwarsdam, om het wantij af te leiden, hetwelk, door die sluis, naar het Westen met de ebbe uitspoelde; maar alzoo men meende, dat, als de gezegde dwarsdam weg was, de vloed vóór Arnemuiden tot eene ebbe zoude kunnen dienen, is deze dam langzamerhand weggenomen, waarna echter de droogte voor de stad zeer aanmerkelijk toenam. Later zijn de voor deze stad opgehoogde zandschorren bedijkt en tot een eiland geworden, zoodat er niet dan een nauw kanaal, het Arnemuidsche gat geheeten, tusschenbeide is opengelaten. Daardoor is ARNEMUIDEN van tijd tot tijd van allen handel ontbloot en allengs zoo verminderd, dat de meeste huizen weggeraakt, en slechts eenige weinige zijn staan gebleven.

De stad zelve telt thans 177 h. en ruim 1200 inw.

Het Stadhuus is een vrij aanzienlijk maar ouderwetsch gebouw, in welks raadkamer eene nette afbeelding van ARNEMUIDEN, toen het nog een dorp was, voor den schoorsteen hangt. Het Tolhuis, dat vroeger den Ontvanger van den grafelijken tol tot woonhuis diende, en een fraai gebouw, bijna zoo hoog als de kerk, was, is op last der Staten van Zeeland verkocht, en dient thans tot woning van eenen partikulier.

In vroegere tijden was de hoofdkerk van ARNEMUIDEN en van de omliggende landstreek te *Nieuwerkerke*; maar in de 15de eeuw, kort na het verhuizen der inwoners, uit OUD-ARNEMUIDEN naar de tegenwoordige plaats van dien naam, werd hier eene kapel gesticht, die eene eeuw later door eene kerk vervangen werd, waaraan den 9 Mei 1505 de eerste steen gelegd werd. De tegenwoordige kerk, omtrent den tijd gebouwd, dat de stad door wallen omgeven werd, is een ruim kruisgebouw, op welks kruis een toren staat, die van uurwerk en klokkenspel voorzien is. Ook heeft zij een orgel, door de milddadigheid des heeren J. RADEN-MACHER, Heer van *Nieuwerkerke*, ten jare 1796, aan de gem. vereerd. Boven in den westelijken gevel dezer kerk ziet men eenen halfvergulden, half zwarten bol, die met het uurwerk verbonden, de schijn-gestalten der maan voorstelt, en onder dezen bol is een uurbord, waarop tevens het hoog en laag water aangewezen wordt, hetwelk door de wending van het gezegde uurwerk geschiedt. Vóór de Hervorming had men er vele altaren, aan welke onderscheidene broederschappen verbonden waren. In het begin des jaars 1582 had dit gebouw door eenen geweldigen storm veel te lijden; de voorgevel stortte ter aarde, het dak werd van binnen opgeligt en van buiten van leijen ontbloot; ook werd de toren zoodanig beschadigd, dat hij afgebrocken en vernieuwd moest worden. In

het midden der vorige eeuw is deze kerk aanmerkelijk verbeterd en hersteld. Reeds in 1666 werd de Hervorming binnen ARNEMUIDEN, openlijk bevorderd door predikatiën met opene deuren, ook werd daarbuiten, in eene zoutkeet op den weg naar Middelburg, gepredikt, waartoe de gezindheid van den toenmaligen Baljuw JONAN IJPSZ kan geholpen hebben, wien men zelfs nageeft, dat hij de deur der kerk voor de beeldstormers had doen openen. Ook schijnt de nieuwe leer hier spoedig zulken grooten opgang gemaakt te hebben, dat men er vóór het einde der 16de eeuw reeds twee Predikanten had, die er sinds gebleven zijn, tot in 1669, en tevens Kleverskerke bedienden. De eerste, dien wij als Herv. Leeraar te dezer plaatse vermeld vinden, is geweest HUBERTUS FRANCISCI, die er ten minste in 1575 reeds vast Predikant was, en nevens wien er kort daarna nog een tweede beroepen werd. Bij de invoering der nieuwe psalmberijming in 1774, was ARNEMUIDEN eene der weinige gemeenten in Zeeland, welke zich met weerbarstigheid tegen der Staten bevel verzetteden. De Predikant K. Vos, die in zijn hart ook aldus-gezind was, gebruikte dit tot een voorwendsel, om de invoering, het geheele jaar 1775 door, van tijd tot tijd uit te stellen. Hij overleed, toen de Staten van Zeeland reeds maatregelen hadden beraamd, om de halsstarrigen in sommige gemeenten tot hunnen pligt te brengen. Nu ging dit te ARNEMUIDEN gemakkelijker dan men gedacht had, want de nieuwe Predikant, J. MOLENTIËL, zoo sterk vóór, als Vos tegen de invoering zijnde, had het geluk eerlang, door goeden ingang vindende redenen, de gemoderen tot bedaardheid en tot een stil gehoorzamen aan de Overheid te brengen. De gem., die tot de klass. en ring van *Middelburg* behoort, en thans door éénen Predikant bediend wordt, telt ruim 1500 zielen. De kerkeraad heeft een vrij beroep.

De R. K., zoo die binnen het stadje als die in de gem. wonen, en slechts 15 in getal zijn, worden tot de statie van *Middelburg* gerekend,

De Oostersche geleerde JOOS VAN LAAREN, die tevens een der overzicners van de nieuwe vertaling des Ouden Testaments was, is den 27 Febr. 1886 te ARNEMUIDEN geb. Hij †, als Predikant te Vlissingen, den 6 Oct. 1853.

Het wapen der stad, thans ook dat der gemeente, is een gouden veld, doorsneden met eene blaauwe golf. Het bovenste gedeelte beladen met twee zwarte eenkoppige arenden, en tusschen deze eene roode burgt, op de golf rustende; het benedenste gedeelte met eenen zwarten dubbelarend.

ARNEMUIDERZAND of ARNEMUIDERSZAND. Onder dezen naam komt reeds in 1398, in eenen giftbrief, de plaat voor, welke vóór den mond der *Arne*, ten O. van het eil. *Walcheren*, prov. *Zeeland*, was opgewassen en dus het beginsel uitmaakte dier zware verlanding, waardoor de reede van Arnemuiden vernietigd is geworden.

Zij werd, ten genoemden jare, door Hertog ALBRECHT VAN BEIJEREN, aan de Ambachtshereen van 's Heer-Arendskerke in *Zuid-Beveland*, gegeven, die nogtans eerst in 1651 de plaat begonnen te bedijken. Na dezen werd zij St. JOOSLAND geheeten, en maakt, onder dezen naam, nog een gedeelte der gezegde heerl uit. Zie verder JOOSLAND (St.)

ARNEMUIDSCHE-GAT, kanaal, prov. *Zeeland*, O. van *Walcheren*, tusschen dit eiland en St. Joosland, dat aan de bedijking van dit laatste zijn bestaan te dauken heeft, maar allengs aan zijnen mond met zand toegestopt is, zoodat de geheele stroom tot aan de stad zoo zeer verlamd is, dat thans niet dan kleine schuiten, en dat nog alleen bij hoog water, de stad genaken kunnen. In 1792 op kosten van de

stad Middelburg uitgediept zijnde, slikt het ras weder aan, en werd daardoor onbruikbaar voor de visschers van Arnemuiden en voor de sociëteit van de zaagmolens, waarom het in 1818 op nieuw uitgediept, van een bekwaam sas en eenen dijk werd voorzien, die het eil. Walcheren met St. Joosland aaneenvoegde, met oogmerk om het alzoo, door schuring, diep te houden.

ARNERMUIDERZAND, voorm. zandplaat, prov. *Zeeland*. Zie **ARNEMUIDERZAND**.

ARNHEM, kw., prov. *Gelderland*, palende N. aan de prov. *Overijssel*, O. aan dezelfde prov. en het kw. Zutphen, Z. aan het kw. Tiel en voor een klein gedeelte aan de Pruisische prov. *Rijnland*, W. aan de prov. *Utrecht* en N. W. aan de *Zuiderzee*.

Het bevat 6 steden, als: *Arnhem*, *Harderwijk*, *Wageningen*, *Hattem*, *Elburg* en *Nijkerk*, en 5 districten, als: *Over-Veluwe*, *Midden-Veluwe*, *Neder-Veluwe*, *Veluwe-Zoom* en *Zevenaar*, en telt ruim 74,000 inw.

ARNHEM, arr. prov. *Gelderland*, dat denzelfden omvang heeft als het kw. van dien naam. Het is verdeeld in de volgende 7 kant.: *Arnhem*, *Zevenaar*, *Wageningen*, *Nijkerk*, *Elburg*, *Apeldoorn* en *Harderwijk*.

ARNHEM, kant., prov. *Gelderland*, arr. *Arnhem*; palende N. en O. aan het kant. *Velp*, Z. aan den *Rijn*, die het van het kant. *Huissen* scheidt en W. aan het kant. *Wageningen*. Het bevat de gem. *Arnhem*, *Reeden* en *Rozendaal*, en daarin 19,800 inw.

ARNHEM, klass., prov. *Gelderland*, verdeeld in de volgende 3 ringen: *Arnhem*, *Wageningen* en *Apeldoorn*. Zij bevat 25 gem. met 29 kerken, die door 30 Predikanten bediend worden, en ongeveer 34,000 ziel. tellen.

ARNHEM, kerk. ring, prov. *Gelderland*, klass. van *Arnhem*. Hij telt ruim 11,000 ziel. in de volgende 7 gem.: *Arnhem*, *Elkum*, *Oosterbeek*, *Reeden*, *Rozendaal*, *Spankeren-en-Dieren* en *Velp*, en heeft 9 kerken, die door 11 Predikanten bediend worden.

ARNHEM, gem. op de *Veluwe*, prov. *Gelderland*, kw., arr. en kant. *Arnhem* (1 m. k., 1 s. d.); palende N. en O. aan de gem. *Reeden*, Z. aan den *Rijn*, die haar van de gem. *Elst* scheidt, en W. aan de gem. *Renkum*.

Zij bevat, behalve de stad *Arnhem*, nog de buursch. de *Klingelbeek*, en de landgoederen: *Gelders-Spijker*, *Hulkestein*, den *Brink*, *Mariendaal*, de *Klingelbeek*, *Sterrenberg*, *Heijenoord*, *Lichtenbeek*, *Bakenberg*, de *Waterberg*, *Zijpendal*, *Sonsbeek*, *Presikhaaf*, *Klarenbeek* en *Angerestein*.

Deze gem. telt ongeveer 14,500 inw., die belangrijken expeditiehandel hebben op *Duitschland*, en van daar terug op *Amersfoort*, *Utrecht*, *Rotterdam*, *Amsterdam* enz., welke gedeeltelijk met wagens, maar grootendeels te sloop, gedreven wordt, waartoe de ruime, vierkante haven aan den *Rijnkant*, door hare groote geschiktheid tot berging van schepen, uitmuntende gelegenheid aanbiedt. Bovendien is er een aanzienlijke handel in granen en andere waren, die binnen de stad te koop gebragt, en van daar naar onderscheiden omliggende plaatsen verzonden worden. Ook heeft men er sommige fabrieken, als: 1 pottenbakkertij; 1 zeepziederij; olie- en ruimolens; 1 wollenstoffen-

fabriek, ter wering van bedelarij; eene in 1834 buiten de stad opgerigte katoenfabriek; wolkammerijen, -spinnerijen en -verwerijen.

De stad **ARNHEM**, oudtijds **ARNEM**, en in het latijn **ARNHEMIA** geheeten, is de hoofdst. der prov. *Gelderland*, eene arr. en kant. hoofdplaats, de zetel van een provinciaal gerechtshof, van eene arrondissementregtbank, die tevens eene regtbank van koophandel is, en van een kantonsgericht. Zij ligt 12 u. Z. van Zwolle, 8½ u. W. van Deventer, 5½ u. Z. W. van Zutphen, 3 u. N. van Nijmegen, 12½ u. N. O. van s' Hertogenbosch, 8 u. O. ten N. van Tiel en 12 u. Z. O. van Utrecht, op 51° 58' 46" N. B., 23° 34' 30" O. L. De stad is in de gedaante van eene halve maan gebouwd, aan den regteroever van den Rijn, nagenoeg ½ u. van de plaats, waar de IJssel haar verlaat. Over eerstgenoemde rivier ligt hier eene schipbrug, die de gemeenschap tusschen **ARNHEM** en de Betuwe veel bevordert. Wegens het gevaar, waaraan zij door den ijsgang bloot staat, worden de schepen dezer brug in den winter weggenomen, en in de haven geborgen.

De landstreek rondom de stad is bij uitstek bekoorlijk, en men ademt er eene zeer gezonde lucht in. Ten N. verheffen zich eenige heideboschachtige heuvelen, die de laag gelegen stad tegen de gure noordenwinden beschermen. Ten Z. wordt zij van den Rijnstroom bespoeld. Aan de N. W. zijde ziet men eenen verheven' zandberg. Ten O. en Z. liggen welige weiden, en van alle zijden is zij door landgoederen, lusthuizen en speeltuinen omgeven; terwijl twee beken, een half uur ten N. der stad ontspringende, hare grachten van water voorzien, van welke de St. Jansbeek door de stad loopt, en zich vervolgens in den Rijn stort. De oorsprong van den naam der stad is onzeker; eenigen willen, dat het eene verkorting zij van **ARENDSEHEIM** of **ARNOUDSEHEIM**, dat is woning of verblijf van **AREND** (**ARNOLDI-VILLA**), zonder optegeven, welke **AREND** aldaar zijn verblijf zoude gehad hebben, en welke alzoo de oorzaak harer stichting geweest zij. Anderen beweeren, dat zij **ARNHEM** of **AERNEM** genoemd zij naar de arenden, in vroeger tijd hier gevonden wordende. Het gevoelen, als of hier het **ARNACUM**, waarvan **TACITUS** spreekt, zoude te vinden zijn, wordt door den geleerden **W. A. VAN SPAAN**, verdedigd (1).

ARNHEM is eene zeer oude plaats, die reeds in de 10de eeuw vermeld wordt, maar toen zeker geene stedelijke regten had. Men wil, dat reeds, kort na de eerste invoering van het Christendom hier te lande, te dezer plaatse eene kerk gestaan hebbe. In eenen openen brief van het jaar 997, gegeven door Keizer **OTTO III**, wordt de plaats onder verscheidene dorpen genoemd, en voor de helft aan het klooster te **Elken** geschonken; deze brief is, in het jaar 1120 of 1134, door Keizer **LOTHARIUS** bevestigd geworden. **ARNHEM** kreeg zijne eerste stedelijke regten van **OTTO**, Graaf van *Gelre*, in het jaar 1233; zijn zoon Graaf **REINALD I**, vernieuwde die in 1322. Denkelijk werd de stad omstreeks dien tijd ook met muren omringd. In de 14de eeuw moet het eene aanzienlijke koopstad geweest zijn, want in 1345 was zij in het hanzeverbond opgenomen.

ARNHEM had vroeger vijf poorten, als: de St. Janspoort en de Rijnpoort ten W.; de Velperpoort ten N.; de Sabels-

(1) Zie *Smay's Oordeelkundige Inleiding tot de Historie van Gelderland*, D. III, bl. 39-56.

poort of St. Eusebiuspoort, bij verkorting ook wel de Sebispoort geheeten, ten O.; de Nieuwe Waterpoort ten Z. Deze laatste is echter reeds in het begin der vorige eeuw toegemetseld. De St. Janspoort, die de fraaiste van alle, en in het jaar 1537 door Hertog KARL, op kosten van de Arnhemse burgerij, met een rondcel en vast bolwerk versterkt was, is, even als de Rijn- en Velperpoorten, afgebroken, en thans door een fraai ijzerenhek vervangen. Tusschen de St. Jans- en Velperpoorten, had Hertog KARL den Gelderschen toren gesticht, die later is afgebroken en reeds vóór meer dan eene eeuw geheel verdwenen was. In het begin van den Spaanschen oorlog, werd ARNHEM met onderscheidene bolwerken bevestigd, en in 1623 door Prins MAURITS nog meerder versterkt, met eene reduit, die hij aan de Sabelspoort deed opwerpen, en met drie voornamelijk bolwerken langs den Rijn. De beroemde Vestingbouwkundige MENNO VAN KÖRMOORN, heeft almede het zijne bijgedragen om deze stad te versterken, daar hij, in het jaar 1702, haar door onderscheidene vestingwerken omringde, onder welke een tamelijk veruitgestrekt retranchement, bestaande uit vier aarden lunetten met eenen bedekten weg. Toen later de bedekte weg en contregardes, tusschen de Sabels- en Velperpoorten, vervallen waren, zijn die in het jaar 1728 weder hersteld, als wanneer men eenen nieuwen bedekten weg, van de Velperpoort af tot aan den Rijn toe, en verscheiden contregardes, met watergrachten omringd, aangelegd, en daarin eenige wachthuizen gebouwd heeft. Omdat de stad van de nabij zijnde hoogten, op meer dan eene plaats kan beschoten worden, was reeds onder de regering van Koning LOBEWYK besloten ARNHEM te ontmantelen; de vestingwerken werden toen aan de stad afgestaan, waarop men die begon te slechten en tot wandelingen aan te leggen, hetwelk onder de regering van onzen tegenwoordigen Koning, WILLEM I, op de fraaiste wijze voltooid is.

ARNHEM is tegenwoordig zeer welvarende. De gestadige doortogt en de veelvuldige bezoeken van vreemdelingen, die des zomers derwaarts komen, om de fraaije omstreken te bezigtigen, geven aan de stad veel vertier en levendigheid. Ook wordt zij steeds meer en meer uitgelegd, en men ziet, langs de wallen, de singels en in de voorsteden, eene menigte nieuwe huizen oprijzen. Zoo is tusschen den Rijn en de St. Janspoort, langs de binnenzijde van de gracht, eene fraaije rij geheel nieuwe huizen gebouwd, de Jans-Singel geheeten. De verbeteringen ter weerszijde van de Velperpoort zijn nog belangrijker, inzonderheid aan de regterzijde, waar men vele fraaije huizen rondom een plein heeft opgetrokken. Hoewel de stad van binnen nog een oud en onregelmatig aanzien heeft, wint zij toch sedert eenige jaren veel in verfraaijing, zoodat men het oude spreekwoord: *de Veluwe is een vale kleed met eenen fluweelen rand*, thans wel op de stad ARNHEM zoude kunnen toepassen. Binnen hare muren telt zij 1700 huizen en ruim 10,000 inw. Haar omtrek is ruim $\frac{1}{2}$ u. groot.

Het gebouw, dat tot 1830 tot Stadhuis diende, bestond reeds in 1390, en is van tijd tot tijd vernieuwd en vergroot. Zoo werd, in 1447, onder anderen de oude toren door eenen nieuwen vervangen, en daarin eene klok, zwaar 856 ponden, gehangen; in het jaar 1540 werd de linkervleugel er aan gebouwd, en in 1591 het nog naast het stadhuis staande en inwendig daarmede gemeenschap hebbende gebouw opgetrokken, om tot eene vergaderplaats van de Gedeputeerde Staten des Veluwschen kwartiers te dienen. De voorgevel van dit stadhuis is in den Gothischen smaak opgetrokken. In eene kamer zag men

boven den schoorsteen voorheen het levensgrootte afbeeldsel van **Gronus I**, Koning van Grootbrittanje, door dien Vorst aan de stad ten geschenke gegeven, voor het doen aanhouden van den beruchten Zweedschen Baron von GÖRTZ, het hoofd eener zamenzwering, ten behoeve des Pretendenten naar den Engelschen troon, die, den 20 Februarij 1717, op zijne vlugt uit 's Gravenhage naar Duitschland, hier ter stede, door den vermaarden **WILLEM VLEERTMAN**, achterhaald zijnde, tot den 31 Julij daaraanvolgende op deze kamer in hechtenis zat, waarnaar dit vertrek, tot heden toe, nog de **Gortz e k a m e r** genoemd wordt. In 1634 had men reeds het plan gevormd, om dit gebouw door een ander te doen vervangen. Niettegenstaande de teekeningen daartoe reeds vervaardigd waren door **BARTHEL VAN BUSSEN**, een bouwmeester, die daarvoor opzettelijk uit 's Gravenhage was overgekomen, bleef het werk nogtans steken. Intusschen geraakte dit gebouw langs hoe meer in verval, zoodat men, reeds voor een aantal jaren, voorzigtigheidshalve genoodzaakt was, het torentje af te breken. In 1830 werd het zoogenaamde **D u i v e l s h u i s** door de stad aangekocht, en tot een **Stadhuys** verbouwd. Dit huis was omstrecks het einde der 15de eeuw, door den vermaarden krijgsoverste **MAARTEN VAN ROSSEN**, opgetrokken, en vertoonde in den witten voorgevel bijna tallooze afbeeldsels van menscheijke gedaanten, sommige met bokspooten, als saters, anderen als gewapende mannen, van vele echter niets dan het hoofd. Men heeft evenwel eenige reeds in 1826 weggenomen. Thans zijn nog alleen de hoofden en borstbeelden boven de ramen der eerste en tweede verdieping aanwezig; zijnde, bij de herbouwing tot een stadhuys, de voorgevel veel vereenvoudigd en geel bepleisterd, doch in het oog van hoogschatters der oude gedenkstukken zeer verminderd. Het voormalige stadhuys, waarin nog de zittingen van het hof van assises en der regtbank van eersten aanleg gehouden worden, zal, als het in aanbouw zijnde paleis, waar het provinciaal geregtshof zijne zittingen zal houden, voltooid is, worden afgebroken.

Het uitmuntend nieuw opgebouwd **Gouvernementshuis** staat op de plaats, waar vroeger het gebouw stond, dat het **Hof van Gelre** geheeten werd, omdat het ten gewoonen verblijve voor de Hertogen van Gelderland verstrekke. Nadat Gelderland, even als de overige Nederlanden, onder het bewind van Keizer **KAREL V** was gekomen, en dit gewest, in zijnen naam, door Stadhouders werd bestuurd, kreeg het den naam van **Stadhoudershof**, welken naam het weder met dien van **Prinsenhof** verwisselde, toen de Prinsen van Oranje Stadhouders werden. Het was een groot oud gebouw, waarvan reeds in 1404 melding wordt gemaakt, en waaraan in 1547 een vleugel gebouwd werd, naar het gebruik, dat men er van maakte, de **Kaat sb a a n** genaamd, die door de Geldersche Ridderschap met de grootste geestdrift bezocht werd, en ten gerieve van **MAURITS**, Prins van Oranje, met een dak werd voorzien. In het jaar 1589 vloog het hof, door een ongeluk met buskruid, gedeeltelijk in de lucht, waarbij onder anderen **ADOLF**, Graaf van *Nieuwenaar en Meurs*, en Stadhouder van Gelderland, zoodanig gekwetst werd, dat hij eenige dagen later overleed. Eerst in 1649 werd het gebouw op 's lands kosten weder hersteld, en met onderscheidene vertrekken vermeerderd. Het hoofdgebouw werd in de jaren 1803 en 1804 afgebroken, en in plaats daarvan een nieuw gebouw, zijnde het tegenwoordige **Gouvernementshuis**, opgetrokken, terwijl, in 1819, de **Kaat sb a a n** en de daaraan gebouwde hoofdwacht, mede werden afgebroken, om dit gebouw te vergrooten. In

1837 is het anderwef aanmerkelijk vergroot, en daarin eene fraaie zaal voor de zittingen der Provinciale Staten gebouwd. Tegen over dit gebouw staat een fraai huis, dat mede aan de provincie toebehoort, en tot woning van den Gouverneur dient.

Het Oude Hof was een deftig gebouw, dat in het jaar 1609 door de Staten van Gelderland gekocht en vereerd werd aan *LODEWIJK, Grave Thoe Nassau-Katzenelbogen*, waardoor het den naam van Hof van Nassau bekwaam. In het jaar 1614 werd het zoo aanmerkelijk verbouwd door *ERNST KASINIE, Graaf von Nassau*, dat deze door sommigen als de stichter wordt opgegeven. Het werd, den 25 Februarij 1648, door de stad, die het van *WILLEM FREDERIK, Grave Thoe Nassau-Katzenelbogen* moet gekocht hebben, aan de Staten der Provincie, tegen de Oude Kanselarij, in ruil afgestaan, en diende toen tot eene vergaderplaats voor de Raden van het Vorstendom Gelderland en het Graafschap Zutphen, alsmede voor de Rekenmeesters, terwijl in het jaar 1711 verscheidene plaatsen in dit gebouw tot gevangnissen bekwaam gemaakt werden. In het jaar 1811 veranderde het weder van bestemming, en werd toen voor de verschillende kamers der Regtbank van eersten aanleg ingerigt, doch in het jaar 1837 is het grootendeels afgebroken, en heeft men een' aanvang gemaakt, om daar ter plaatse een prachtig paleis voor het Provinciaal Geregts hof te stichten, dat met twee vleugels en met kolommen in den voorgevel prijken zal.

Het Provinciaal Tucht huis, tot welks bouwing men in 1710 besloot, werd op den grond van den moestuin van het voormalige Agnietenklooster, volgens het plan en onder het opzigt van den Ordinaris Landmeter-Provinciaal en Architect, *J. VAN DEN HEUVEL*, gebouwd, terwijl de beelden, die boven de poort van dit gebouw gezeten hebben, door *JOHANNES RENDELS* vervaardigd werden. In het jaar 1826 werd dit Tucht huis met het Verbeterhuis, dat daarachter tegen den Stadswal stond, tot één ligchaam vereenigd, en, onder het beheer van éenen Cipier, tot een Huis van burgerlijke en militaire verzekering ingerigt; hebbende men ten dien tijde de bovenvermelde beelden weggenomen. In 1837 werd het anderwef herbouwd en vergroot, zoodat er nu, zonder opeenstapeling, 200 gevangenen kunnen worden geplaatst.

In datzelfde jaar, is men begonnen eene geheel nieuwe fraaie Kazerne aan den Stadswal te bouwen, die nu zoo goed als gereed is, en 2000 man zal kunnen bevatten.

De Nieuwe waag werd ten jare 1761 in eenen uitmunten smaak gebouwd op een erf, waarop in 1740 een huis was ingestort.

De voormalige Vleeschhal, die sinds onheugelijke tijden niet meer tot dat einde gebruikt is, dient thans tot pakhuis.

Er is voor eenige jaren, op den Wal bij de Sabelspoort, eene geheel nieuwe Vischmarkt gebouwd; waartoe tot dus verre een gedeelte van de Oude markt was ingerigt. Behalve deze ruime markt, heeft men hier nog twee andere openbare plaatsen, de Korenmarkt en het St. Walburgsplein, welke laatste met eene dubbele rij lindeboomen beplant is, en tot paradeplaats voor het garnizoen dient. 's Jaarlijks wordt te *ARNHEM* eene vrijmarkt gehouden, die den eersten woensdag na halfvasten eenen aanvang neemt en 14 dagen duurt, alsmede eene kermis, die den 26 Augustus invalt en 8 dagen duurt. Behalve deze markten, houdt men er ook jaarlijks

twee paardenmarkten, den eersten op den laatsten dag van de vrijmarkt en den tweeden op den vierden Donderdag in October, en 10 beestenmarkten, als den 3den en 4den Vrijdag in April, den 1sten en 2den Vrijdag in Mei, den 3den en 4den Maandag in October, en de vier eerste Maandagen in November; alsmede twee wekelijksche markten, des Dingsdags en Vrijdags, van welke de laatste de voor naamste is.

De Herv. gem. te ARNHEM, die tot de klassis en ring van *Arnhem* behoort en 6100 zielen telt, heeft een vrij beroep in de bij haar ontstaande vacaturen. In het jaar 1378 is men te ARNHEM begonnen, onder begunstiging van Graaf JAN VAN NASSAU, Stadhouders van Gelderland, de leer der Hervorming te prediken, en nog ten zelfden jare vinden wij, als eersten vasten Predikant alhier, vermeld JOHANNES FONTANUS. Thans zijn er vijf Predikanten, die in twee kerken, de Grootte of St. Eusebiuskerk en de St. Catharijne- of Gasthuiskerk, dienst doen. Vóór het jaar 1452 stond ter plaats, waar nu de Grootte of St. Eusebiuskerk gevonden wordt, eene andere aan den H. MARTINUS toegebeeld, en diensvolgens de St. Maartenkerk geheeten. Voorts werd, in het midden der 15de eeuw de tegenwoordige kerk gebouwd, zijnde de eerste steen daaraan gelegd in 1452, door ARNOLD Hertog van *Gelderland*, wordende toen toegewijd aan den H. EUSEBIUS, die in het jaar 310 den pausselijken stoel beklom, en wiens reliquiën derwaarts uit de abdij van Pruium werden overgebracht. Deze kerk, zijnde een net en hoog gebouw, praalt met eenen dikken en sierlijken toren, die, in het jaar 1680, 31 voet of 9 ell. 7 palm 4 duim, en in het jaar 1651 nog meer, is verhoogd, zoodat nu de bol, waarin het kruis staat, 283 voet of 88 ell. 8 palm. 6 duim. loven den beganen grond en de haan 8 à 10 voet, omtrent 2 ell. 5 palm. à 3 ell., hooger is. In dien toren hangt een fraai uur- en speelwerk, hetwelk door den beroemden HIRONI gegoten is, en voor een der beste en grootste klokkenspelen van ons Vaderland gehouden wordt. Op Pinkstermaandag van het jaar 1752 sloeg, onder de predikatie, de bliksem in den toren, maar de brand, die in het eerste zeer hevig was, werd nog gelukkig gebluscht. Nogmaals sloeg de bliksem in dezen toren op den 17 Februarij 1757; dit maal echter zonder schade aan te rigten. In later, zelfs in onzen tijd, is deze toren nog menigmaal door den bliksem getroffen geworden, hetwelk de reden is geweest, dat men dien van eenen afleider heeft voorzien. Vóór de Hervorming waren er 18 altaren in deze kerk; ook werd het feest van den H. HIRONYMUS hier, destijds, statig gevierd. De pastorij werd toen altijd bediend door eenen Geestelijke uit de abdij van Pruium, en de Pastoors werden door den Abt dier abdij en door de abdij zelve aangesteld. Behalve de Pastoors, waren er ten minste nog 14 Vicarissen, die hier dienst deden. Deze kerk is, in het jaar 1770, met een groot en uitmuntend orgel versierd, vervaardigd door JOHAN MICHEL WAGENER en zijnen broeder. Aldaar is, in het jaar 1838, onder eenen steen van wit albast begraven KAREL VAN EGROOND, de laatste Hertog van *Gelderland*. Op dezen steen is de Hertog levensgroot in het harnas afgebeeld; aan de vier hoeken van het graf zijn vier Leeuwen. Voorts zijn nog drie Kanseliers van Gelderland, als: JODOCUS SABBOUT, ELBERTUS LEONINUS en MARTIJN GORIS, alsmede de Luitenant-Admiraal WILLEM JOSEF BARON VAN GENDT, de Generaal VAN PALLANDT en de geleerde HENDRIK CANNEGIETER, in deze kerk begraven.

De St. Catharijne- of Gasthuis kerk, die, na de Reformatie, tot onderscheidene einde gebezigd was, is sedert eenige jaren weder tot

godsdienstig gebruik ingerigt, en dient thans niet slechts voor de Nederd. Herv., maar ook voor de Waalsche gem., die hier éenen Predikant heeft en 170 zielen telt.

Vóór dat deze laatste kerk bij de Herv. in gebruik was, hadden zij nog twee andere kerken, namelijk de St. Janskerk, en de Broerenkerk. Het oostelijke gedeelte der eerstgenoemde is door de Malthezer Ridderd, benevens het kommandeurshuis, dat naast de kerk stond, gebouwd; men gelooft, dat het westelijke gedeelte, in de afgodische tijden, tot eenen Heidenschen tempel gediend had. Zij was van een zonderling maaksel, en werd, in het jaar 1425, door den fellen brand, die Arnhem toen teisterde, eenigzins geschonden, maar later veel fraaijer herbouwd en met eenen tweeden toren versierd. Deze kerk is echter afgebroken, en niet ver van de plaats, waar zij gestaan heeft, werd in het jaar 1837 eene nieuwe koepelkerk gebouwd, die bijna voltooid is, en wederom de St. Janskerk zal genaamd worden. De Broerenkerk, die voorheen de kerk van het Minderbroedersklooster geweest is, en later door de Waalsche Herv. gebruikt werd, terwijl de Nederd. Herv. daarin ook eens ter week dienst deden, is reeds vóór vele jaren afgebroken.

De Evang. Luth. hebben hier ook eene fraaije kerk, met een sierlijk orgel. De gem., die 640 ziel. telt, behoort tot den ring van *Utrecht*. De eerste godsdienstige bijeenkomst dier gezindte, van welke men hier melding gemaakt vindt, was eene avondmaalviering, die den 12 Maart 1643, ten huize van eenen boekdrukker op St. Walburg, plaats had. De gem. schijnt destijds reeds zeer talrijk geweest te zijn, daar toen aan meer dan 100 leden het H. Avondmaal, door eenen Predikant van Utrecht, werd uitgereikt. Zij hield echter hare bijeenkomsten nog in het geheim, daar de Overheid der stad de vrije uitoefening harer godsdienst volstrekt niet duldde, en meermalen de vergaderingen, welke, ondanks de geheimhouding, bekend werden, verstoren liet. De eerste grondleggers dezer gem. zijn vermoedelijk Duitschers geweest, die uit hun vaderland waren gevlugt, en hier eene schuilplaats hadden gezocht. Na den Munsterschen vrede, in 1648, verloor de gem. dan ook een aanzienlijk getal leden, die naar hunne verlatene haardsteden terug keerden. In hetzelfde jaar werd MICHAEL RAPPUS, als eerste vaste Predikant, beroepen, op raad en door bemiddeling van zekeren Baron van PALLANDY, Erfmaarschalk van het hertogdom Kleef. Van dien tijd af is de gem., ofschoon nog lang van den kant der Regering, weinig begunstigd, hetgeen zelfs den volgenden Predikant HOPPIUS bewoog, om tot de Herv. over te gaan, onafgebroken door eigene Predikanten bediend geworden.

De R. K., wier getal 6400 beloopt, hebben hier eene statie, met twee kerken, zijnde de St. Walburgskerk en de Kerk in de Varkensstraat. De St. Walburgskerk, die in het jaar 1421 werd ingewijd, is gesticht door een kapittel van Kanonniken, dat voorheen in de stad Tiel door WALGER, Graaf van *Teisterbant*, opgericht was, maar in het jaar 1328 zich genoodzaakt zag, die stad te verlaten, en alzoo te Arnhem eene schuilplaats vond. Dit kapittel heeft van ouds rijke prebenden en eene zeer vermaarde proostdij gehad, zijnde, onder anderen, de geschiedschrijvers WILLEM HEDA, PONTUS HEUTERUS en JOHAN BAPTISTA GRAMMATE aldaar Proosten geweest. Ook beweerde men, dat Graaf REINOUD een aanzienlijk gedeelte van 's Heeren kruis uit Doodenweert herwaarts had laten overbrengen, en aan deze kerk veeerd. Na de Kerkhervorming werd het gebouw tot een Lands-arsenaal en later tevens tot een Stadsma-

gasijn gebruikt. In het jaar 1810 gaf Koning Lodewijk het aan de R. K. gemeente terug, waardoor het tot zijne aanvankelijke bestemming wederkeerde. Thans is deze kerk, die met twee evangelijke torens prijkt, en in welke de dienst door eenen Pastoor en twee Kapellanen verrigt wordt, zeer doelmatig tot haar tegenwoordig gebruik ingerigt. De R. K. kerk in de Varkensstraat, welke aan den H. Eusebius is toegewijd, levert niets bijzonders te vermelden op; zij wordt door eenen Kapellaan bediend.

Onder de liefdadige gestichten en inrigtingen noemen wij eerst: het St. Catharijne Gasthuis, dat in het jaar 1506, door Graaf Rinoud I, gesticht werd, uit de vereeniging van twee verschillende gasthuizen, waarvan het eene reeds in het jaar 1226 bestond, en het andere kort te voren, door zijne zuster Maria, was opgerigt. Dit gasthuis werd in het jaar 1636 uit de Bakkerstraat, waar het eerst stond, in het gewzen Agnieten-klooster overgebracht, terwijl het gebouw in de Bakkerstraat, dat geheel vervallen was, ten behoeve van de stad bij gedeelten aan partikulieren verkocht werd. Het tegenwoordige gasthuis heeft verscheidene ruime vertrekken, en strekt om er oude burgers te onderhouden, en krankzinnigen te huisvesten; sommige lieden kochten er voorheen hunne kost. Voorts heeft men hier het St. Nikolaashospitaal, welks inkomsten voornamelijk tot onderhoud van behoeftigen gebruikt worden; het Burgerweeshuis, en het Nieuwe Weeshuis, grootendeels door den vermaarden Hopman Jakob de Wild gesticht; twee Weduwenhuizen; eene Stads-Apotheek, in 1836, onder het toezigt van het algemeen armbestuur, opgerigt; eene Militaire ziekenzaal, in het voorm. St. Antonie- of Leprozen-gasthuis, waarvan de fondsen thans onder toezigt van het algemeen armbestuur beheerd worden. Vroeger had men hier nog het St. Pieters-gasthuis, welks fondsen mede onder toezigt van het algemeen armbestuur worden beheerd, terwijl het gebouw tot woning van partikulieren dient, en eene Onderlinge Brandwaarborgmaatschappij.

Tot de wetenschappelijke inrigtingen behooren: de Latijnsche school, in een groot gedeelte van het oude Minderbroedersklooster gevestigd, die ongeveer 20 leerlingen telt, aan welke door eenen Rector en eenen Conrector onderwijs gegeven wordt; eene Stads Fransche en Nederduitsche school, met ruim 50 leerlingen; een departement der Maatschappij: *Tot Nut van 't Algemeen*, dat sedert den 15 December 1809 bestaat, ruim 180 leden telt, en in het jaar 1828 eene Tusschenschool heeft opgerigt, in welke aan ruim 400 kinderen onderwijs wordt gegeven; eene Stads Leer- en Spinschool, die thans door 550 leerlingen bezocht wordt, en waaraan 1 Hoofdonderwijzer, 2 Ondermeesters en 3 Hulponderwijzers verbonden zijn; het Teeken- en bouwkundig genootschap, onder de zinspreuk: *Kunstoefening*, hebbende 6 Directeuren, ongeveer 80 contribuerende leden, en eene teeken- en bouwkundige school, bij welke 5 onderwijzers geplaatst zijn, die aan ongeveer 160 jonge lieden les geven in de teeken-, bouw- en wiskunde, onder welke leerlingen vele minvermogene zijn, die het onderwijs kosteloos genieten, terwijl, volgens den uitersten wil van den voormaligen Protector van dit genootschap, den Admiraal van Kinsbergen, jaarlijks zilveren medailles aan de meest gevorderden worden uitgereikt; het Natuur- en Letterkundig genootschap: *Prodesse conamur*, dat in het jaar 1792 is opgerigt, een bijzonder fraai kabinet heeft en 50 leden telt; het Letterkundig genootschap:

Tot Nut en Vergenoegen, opgericht den 16 Maart 1824, met bepaling van niet meer dan 25 leden aan te nemen, welk getal steeds aangevuld blijft; een Genootschap, ten doel hebbende, om de leden gelegenheid te geven, tot beoefening der Wiskunde, onder de zinspreuk: *Vermeerdering van kennis is ons doel*, zamengesteld uit 22 werkende en 24 honoraire leden; en 8 scholen.

Onder de vermaarde mannen, waarop ARNHEM roem draagt, verdienen melding, de Godgeleerden: GODEFRIDUS VAN ARNHEM, de 31ste Abt van Aduard † 1574; CAROLUS GALLUS, geb. 1530 † 1616, Hoogleeraar aan de hoogeschool te Leyden; GYSBERTUS SCHEVICKHAFFN, Biechtvader van FERDINAND II, Koning van Bohemen en Hongarijen, die in 1619 een werk over de *Aller-heyligste Goddelijke Dryvoudigheid* heeft doen drukken, en HENRIK GERARD CANNEGIETER, Predikant te Bolsward, die door zijne godgeleerde schriften bekend is; de Regtsgeleerden: REINIER TENNAGEL, Hoogleeraar in de Regten aan de hoogeschool te Leuven; FREDERIK VAN DEN SANDE, Raadsheer en Fiskaal van Gelder en Zutphen, geb. 1577 † 1617, bekend als schrijver van twee regtsgeleerde werken; LAMBERTUS GORIS † 20 Junij 1631, na zich door onderscheidene werken te hebben beroemd gemaakt; CORNELIS VAN ECK † 1732, na eerst aan de hoogeschool te Franeker, en later te Utrecht, Hoogleeraar in de Regten te zijn geweest; HERMAN CANNEGIETER, geb. 1723 † 1804, Hoogleeraar eerst in het burgerlijke en later in het Natuur- en Volkenregt te Franeker; diens broeder JOANNES CANNEGIETER, Hoogleeraar in de regtsgeleerdheid, aan de hoogeschool te Groningen † 1806; en JONAS DANIEL MEYER, geb. 15 Sept. 1780 † 6 Dec. 1834, vooral beroemd als schrijver van het werk: *Esprit des Institutions Judiciaires* (Geest der regterlijke instellingen); de Wiskundige GERARD WIJNEN, geb. 1648 † 29 Mei 1722, als Hoogleeraar in de Wijsbegerte aan de hoogeschool te Harderwijk; de Geschiedkundigen: HENRICUS AQUILIUS, wiens eigenlijke naam was HENDRIK ARENTS of ARNTS, en die in 1566 eene korte kronijk van Gelderland in het licht gaf; GERARDUS VAN BREUCKELAER of BROECKELAER, † 1602; CHRISTOPHORUS BROUWER, geb. 1539 † 1671, een geleerd Jesuit en schrijver van de *Antiquitates Fuldenses* (Fuldasche oudheden), de *Antiquitates Trevirenses* (Triersche oudheden) en andere werken; JONAN VAN DEN SANDE, die een vervolg op de *Nederlandsche oorlogen* van zijnen oom EVERAARD VAN REYD schreef, en in 1638 als oudste Raad in het hof van Friesland †, na zich ook door regtsgeleerde werken te hebben bekend gemaakt; en AREND VAN SLICHTENHORST, die, in 1654, de *Historiae Geldricae Libri XIV* (de Geldersche geschiedenis in veertien boeken) van PONTANUS, in het Nederduitsch vertaald en vermeerderd, uitgaf; de Latijnsche taalgeleerden: THEODORUS MARSILIUS, geb. 1548 † 1617, na eerst Hoogleeraar in de welsprekendheid bij het collegie *des Grassins* te Parijs en later Lector aan het collegie van Frankrijk te zijn geweest; THEODORUS RYCKE; OTTO ARNTZENIUS, geb. 1703 † 1763, die eene goede uitgave van DIONYSIUS CATO heeft geleverd; en CORNELIUS BOONZAIJER, geb. 1733 † 8 Jan. 1792, als Rector der Latijnsche scholen te Gorinchem; de Kunstschilders: WENNER NOOT, die in 1670 geboren was, en in het voorstellen van doorzichtkundige onderwerpen en het nabootsen van beeldhouwwerk uitmuntte; GERIT JAN VAN LEEUWEN, † 28 April 1825, die veel roem als bloem- en fruitschilder behaalde; en ANTOON SMINCK PITLOO, geb. 1790 † 1857, aan de cholera, te Napels, waar hij Directeur der akademie van beeldende kunsten was.

ARNHEM heeft meer dan eens veel door brand geleden, als in het jaar 1364, toen een groot gedeelte der stad in de asch werd gelegd, waarom aan de burgerlij, tot vergoeding van schade, het ARNHEMMERBROEK geschonken werd; en in het jaar 1411, als wanneer de stad bijna geheel door het vuur werd verteerd. In het jaar 1419 was er tweemaal brand. De eerste reis werden 200 en de tweede 300 huizen eene prooi der vlammen, en in het jaar 1425 onderging de stad nogmaals een dergelijk lot.

In het jaar 1282 verkreeg RICHARD, Graaf van Gelder, van Keizer RUDOLF VAN HABSBERG, het voorregt, om stukken ter waarde van sterlingsche denariën, in de stad ARNHEM te mogen slaan. Dezelfde keizer RUDOLF heeft, toen hij dit privilegie bevestigde, daarbij gevoegd, dat hij de munt van ARNHEM, naar zijn welgevallen, naar *Roermonde* of *Harderwijk*, en van daar wederom naar ARNHEM, zoude mogen verplaatsen.

Gedurende de twisten tusschen de Heckerens en Bronckhorsten, die omstreeks 1350 een begin genomen hadden, werd ARNHEM in 1372 door de Heckerens, onder hun opperhoofd, den Graaf VAN BLOIS, ingenomen, wien het, door den ouden Vorst WILLEM VAN GULIK, die, als voogd over zijnen onmondigen zoon, aan het hoofd der Bronckhorsten stond, nog ten zelfden jare weder ontveldigd werd.

WILLEM VAN EGMOND, broeder van ARNOUD, Hertog van Gelder, verzekerde zich, in het jaar 1467, van ARNHEM, ten einde die stad voor zijnen broeder, die destijds door zijnen zoon ADOLF, op het kasteel te Buren, gevangen gezet was, in te houden. ADOLF belegerde terstond hierop de stad, maar zag, na verloop van veertien dagen, zich genoodzaakt het beleg op te breken.

KAREL de Stoute, Hertog van Bourgondië, aan wien ARNOUD het Hertogdom Gelder en het graafschap Zutphen, ten overstaan van zijnen broeder WILLEM VAN EGMOND, JAN, Vorst van Kleef, en anderen, voor eene som van 92,000 rijns guldens verpand had, maakte zich in het volgende jaar meester van ARNHEM, welke stad hem eene som van 90,000 rijns guldens moest opbrengen, terwijl hij bovendien het raadhuis van alle oude schriften beroofde, welke hij naar het slot te Vilvoorden liet overbrengen. Twintig jaren later, namelijk in het jaar 1492, was ARNHEM eene der eerste steden van Gelderland, die den wettigen Landvorst KAREL VAN EGMOND, Hertog van Gelder, den zoon van Hertog ADOLF toevielen; maar in het jaar 1505 deed FILIPS de Schoone, Hertog van Bourgondië, de kleinzoon van KAREL de Stoute, hem den oorlog aan, en liet ARNHEM, zoodanig belegeren en bestormen, dat het zich ten laatste moest overgeven. Hertog KAREL VAN GELDER wist echter, in het jaar 1515, in stilte met eenig krijgsvolk binnen de stad te komen, waaruit hij de Bourgondiërs verdreef, en hield zich sedert, tot aan zijnen dood, den 30 Junij 1538, te dier stede op Naderhand heeft ARNHEM, even als geheel Gelderland, na zich eerst onder de regering van WILLEM, Hertog van Gulik, begeven te hebben, voor de magt van Keizer KAREL V moeten bukken, door wiens bestel het hooge gerechtshof van Gelderland, in het jaar 1543, te ARNHEM gevestigd werd, terwijl zijn zoon FILIPS II, Koning van Spanje, in het jaar 1559, deze stad ook tot eene vergaderplaats der vorstelijke rekenkamer benoemde.

Het is zeer opmerkelijk, dat de Spanjaarden, gedurende den tachtigjarigen oorlog, zich nimmer van deze belangrijke plaats hebben kunnen meester maken, zelfs niet, toen zij Deventer en Zutphen reeds onder hun geweld hadden. Zij hebben de Arnhemmers wel menigwerf met

eene belegering bedreigd, en getracht de stad daar overrumpeling in hunne magt te krijgen, maar altijd te vergeefs; hetwelk men, grootendeels, aan het voorzigtig heleid van den Graaf van *Muras* mag toeschrijven. Toen die van *Nijmegen* en *Doeburg* de *Hervormden* uitgedreven, en zich met den Hertog van *Parma*, als Spaansch Gouverneur der *Nederlanden*, vereenigd hadden, heeft hij, ook zeer bekomen voor *ARNHEM*, waar de burgers geene Staatsche soldaten wilden innemen, in het geheim, eenig krijgsvolk voor de stad doen komen, de poort door list overweldigd en het Staatsche krijgsvolk er binnen gebragt.

Toen *Lodewijk XIV.*, Koning van *Frankrijk*, ten jare 1672 ons Vaderland zon plotseling op het lijf viel, bevond *ARNHEM* zich in geen staat van verdediging. Sedert het jaar 1590 had men die stad wel versterkt, en in zoodanigen toestand gebragt, dat zij, in geval van belegering, eenen kloekmoedigen tegenweer zoude hebben kunnen bieden; maar, na den vrede met *Spanje*, in het jaar 1648 getroffen, had men echter de vestingwerken zoodanig laten vervallen, dat de stad geen aanval zoude hebben kunnen wederstaan. Bovendien weigerde de Regering, kort voor de aankomst der Franschen, Staatsche bezetting in te nemen; alhoewel zij ten laatste daarin bewilligde, op voorwaarde, dat alle de Officieren den eed aan haar zouden afleggen, hetwelk den 13 Junij 1672 plaats had, toen er twintig zwakke compagniën en eenige boeren binnentrokken. De bevelhebbers vonden de buitenwerken vol geboomte en plantsoen, de wallen vervallen, de contrescarp in geen staat van tegenweer, voorts alles rondom de stad met huizen omzet, en geene batterijen in behoorlijken staat, noch iets gereed. Zij verzochten spoedig herstel van dezen stand van zaken en dat de beplanting, huizen en hoven buiten de stad, mogten weggeruimd worden. Hierin verkoos de Regering echter niet te bewilligen, omdat de burgerij hierdoor meer dan twee tonnen schats schade zoude lijden, hetgeen ten gevolge had, dat er niet meer dan twee of drie huizen aan den Rijnmuur in brand werden geatoken. Middelerwijl kwam de Maarschalk de *Turenne*, die een gedeelte van het Fransche leger gebood, op *ARNHEM* aantrekken, legde eene batterij tegen die stad aan, en deed haar door eenen trompetter, opschien. De Officieren zonden dien trompetter dadelijk terug, met het antwoord, dat men zich tot het uiterste dacht te verweren, maar, nadat de stad ten tweeden male opgeëischt was, besloot de krijgsraad, aangezien zij van alle kriegsbehoefsten ontbloot was, zoodat op de batterijen noch kruid, noch lood, noch kanonniers gevonden werden, den Kolonel *Vaizamens* en den Kapitein *Asasans*, met eenige gecommitteerden uit de Regering, naar Koning *Lodewijk* af te vaardigen, aan wien men verzocht, bescherming des adels en des kwartiers van *ARNHEM*, behoud van hunne privilegiën en van de *Hervormde* godsdienst, benevens meer andere dingen, die wel beloofd, maar kwalijk nagekomen werden. Den 16 Junij trokken nu de Franschen onder *Louvess* de stad binnen, en maakten de geheele bezetting gevangen. Nadat voorts de stad omstreeks twee jaren aan de geldafpersingen en baldadigheden van de Franschen had ten doel gestaan, werd zij, in Mei 1674, even als het geheele Vaderland, door deze lastige gasten verlaten, die nu begonnen te vreezen, dat hun de aftogt naar den *Boven-Rijn* moogt worden afgesneden.

In 1702 ontstond er, na het overlijden van den Eerststadhouder *Willelm III.*, te *ARNHEM*, groote oneenigheid, veroorzaakt door de sterke drift der burgers, om zich in het bezit van hunne oude voorregten, wegens de vrije verkiezing der Stadsregering, hersteld te zien. De

oude Regenten, door den Stadhouder aangesteld, werden afgezet, men wierf soldaten, om de nieuwverkorene te handhaven, en men belegerde Wageningen, werwaarts de oude gevlugt waren; maar alles werd door eenige regimenten, van wege de Staten-Generaal gezonden, tot stilte gebragt.

Bij gelegenheid van de aanstelling van WILLEM IV tot Erfstadhouder, in het jaar 1748, was men hier ook zeer verdeeld; maar zoodra de Vorst tot dien post verheven was, geraakte men schielijk aan het bedaren.

In het jaar 1783 waren er te ARNHEM eenige oproerige bewegingen ontstaan, doordien de Regering had goedgevonden, het oude kerkhof in de stad, bij de Grootte kerk, aan eenen Jood, die een prachtig huis daaromtrent gebouwd had, af te staan, en eene nieuwe begraafplaats, met eenen behoorlijken muur omringd en van een ijzeren hek voorzien, buiten de stad aan te leggen. En nadat nu, op begeerte der misnoegde ingezetenen, het oude kerkhof weder hersteld was, werden juist een jaar later de oproerigheden weder hervat, onder voorwendsel, dat de daar rondom staande muur niet zoo hoog als te voren was, hetwelk het noodlottige gevolg had, dat, toen eene ronde uit de burgerij door eene patrouille der bezetting werd ontmoet, deze met elkander in gevecht geraakten, zoodat twee Officieren en eenige soldaten gekwetst werden, terwijl een grenadier sneuvelde. Toen echter op den volgende dag de geheele bezetting onder de wapenen kwam, trokken de burgers af, waarop later eenige belhamels werden gevat, de hoofdaanvoerder gestraft, en alle bewegingen ophielden; maar, in het jaar 1786, ontstonden er weder oneenigheden tusschen de burgers en de krijgslieden der bezetting, welke laatsten de burgers zoodanig mishandelden, dat een burger er het leven bij inschoot. In het volgende jaar moest de stad op nieuw aan de baldadigheden der krijgslieden ten doel staan, die alstoen zes en twintig huizen plunderden, en hunnen handeloozen moedwil niet betengelden, vóór dat een der Burgemeesteren, de BARON VAN SPAEN VAN BILJOEN, van Prins WILLEM V, die zich destijds te Nijmegen bevond, eenen brief had weten te bekomen, waarbij den Bevelhebber der bezetting, bevolen werd, de plundering te stuiten. Het hoog misdadige gedrag der krijgslieden bleef echter ongestraft, terwijl de Arnheemsche burgers, als waren zij de beleedigende en strafbare partij in dezen geweest, zich de ontwapening moesten getroosten, toen, op last der Regering, alle wapenrusting werd opgehaald en op het stadhuis gebragt.

Op het vernemen van de vorderingen der Franschen en de nederlaag der vereenigde Keizerlijke en Hanoversche legers, in het jaar 1795, namen de Keizerlijke Generaals ALVINZY en SPORKE voor, ARNHEM tot het uiterste te verdedigen, maar naauwelijks hadden de Franschen, den 16 Januarij, eene batterij aan den overkant des Rijns opgeworpen, en eenige granaten van daar in de stad geworpen, of men ging den volgende dag tot een verdrag over, waarbij de bezetting eerst krijgsgevangen, en vervolgens, op haar woord van eer, van niet tegen de Fransche Republiek te zullen dienen, ontslagen werd. De Fransche Officieren, die zich gedurende eenigen tijd in ARNHEM onthielden, namen hunnen intrek bij de voornaamste ingezetenen; de gemeenen betrokken de huizen der burgers, die de stad verlaten hadden, wordende hun verder bij de minvermogende inwoners huisvesting verschaft. Om aan hen, die de ledig gelatene huizen betrokken hadden, potten, pannen, ketels en dergelijk keukengereedschap en huisnoodwendigheden te bezorgen, werden de burgers verzocht, hetgene zij van dien aard konden missen,

ten gebruike bij te zetten. De Franschen schreven tevens uit, dat, binnen acht en veertig uren, moesten bezorgd worden: 4000 jassen of rokken, even zoo veel paren schoenen, 10,000 bossen hooi, ieder van 15 pond, 10,000 bossen stroo en 2000 zakken haver. Men deed wat men kon, maar, daar de volvoering van de twee eerstgemelde eischen ondoelrijk was, maakte men daarop met den Generaal DE VERVUS eene schikking. Nu werd er, op voorstel van dien Generaal, te Arnhem een Committé revolutionnair opgericht, door welks bewerking, onder opzigt des Franschen Generaals, de Stadsregering werd bedankt en eene Municipaliteit door de burgers aangesteld.

Bij het uitbarsten der omwenteling in het jaar 1813, bestond het garnizoen te ARNHEM alleen uit de garde van den Prefect, meestal Hollanders, en uit de Nationale garde, maar het werd omstreeks het midden der maand November versterkt, door omtrent 120 man van het korps *étrangers*, zijnde meest Pruisen, die, door de Franschen krijgsgevangen gemaakt zijnde, tot hunne dienst waren overgegaan; en later door eenige gens d'armes en een bataillon douaniers, die van Wezel, al vechtende met de Kozakken, over Nijmegen aankwamen, alsmede door twee bataillons voetvolk. Den 27 dier maand kwam er 's avonds tijding, dat de Hertog van Tarente (MACDONALD) met zijn gevolg, bestaande in onderscheidene Generaals, Aides-de-Camp, benevens twee divisien ruitery en veel geschut, van Nijmegen herwaarts stond over te komen, om in deze stad zijn hoofdkwartier te vestigen. Hij kwam ook den volgende morgen, doch nadat hij den staat van verdediging had opgenomen, keerde hij nog dienzelfden dag naar Nijmegen terug, waaruit men besloot, dat hij ARNHEM, welks vestingwerken, op last van Koning LODERWIJK, gedeeltelijk geslecht waren, niet geschikt oordeelde, om er zijn verblijf te nemen. Ten zelfden tijde voorzag hij nogtans den Bevelhebber van ARNHEM, den Generaal ARCY, van eenige zeer verzwakte bataillons voetvolk en een regiment ruitery, alsmede van eenige stukken met de noodige kanonniers; 't welk alles de sterkte der bezetting op ongeveer 3500 man bragt. De gezegde Bevelhebber, vernomen hebbende, dat de Pruisen het dorp Oosterbeek, alsmede het Drielsche en Lexkesveer bezet hadden, besloot, den 29 November, tot eenen uitval ter verkenning, door een paar veldstukken gedekt, maar de hiertoe uitgezondene troepen kwamen met een aanmerkelijk verlies aan dooden en gekwetsten terug. Terwijl de burgerij zich nog steeds met geheime onderhandelingen tot een verdrag vleide, vernam men, tegen den middag van den volgende dag, dat een talrijk leger der bondgenooten van alle kanten aanrukte, om de stad en de versohansingen buiten de Rijnpoort te bestormen, hetwelk weldra, door het meer en meer naderende gebulder van het kanon, bevestigd werd. In de grootste ontsteltenis zocht nu elk, om zich en de zijnen, zoo goed mogelijk, in kelders te beveiligen. Het omweder kwam ieder oogenblik nader, en reeds even na den middag was het vuur van kanonnen en musketten nabij de stad en op de wallen verschrikkelijk. De ingevallen granaten veroorzaakten brand op onderscheidene plaatsen, welke echter spoedig gebluscht werd. Na een woedend gevecht van ruim anderhalf uur werd de stad, nadat de poorten overweldigd en de muren met ladders beklommen waren, stormenderhand ingenomen. De Franschen, onder het geschreeuw om lijfsgenade, van straat tot straat vervolgd, poogden door de Rijnpoort, over de brug, naar Nijmegen te ontkomen, maar werden grootendeels over den kling gejaagd, doodgeschoten of gevangen genomen. Thans van

hunne eigenlijke vijanden verlost, haastten de burgers zich, om de overwinnaars als vrienden te begroeten, en hun de noodige verkwikking te bezorgen; desniettegenstaande konden eenige huizen de plundering der inrukkende Pruisen niet ontgaan; terwijl ook de nationale gardes, die men, om hunne montering, voor Franschen aanzag, in den beginne, jammerlijk mishandeld werden. Weldra echter maakte de Generaal Bolow een einde aan deze wanorde, door alle de troepen, bij trompetgeschal en trommelslag, in hunne gelederen te roepen, en hun alzoo de gelegenheid tot verdere plundering en het bedrijven van geweld te benemen. Verscheidene huizen waren door de houwitsers-granaten zeer aanmerkelijk beschadigd; ook hadden de Franschen, vóór het bestormen van de stad, de Rijnbrug van onderen met vet en andere, spoedig vlamvattende, stoffen voorzien, ten einde, door het afbranden daarvan, in geval van nood, hunnen aftogt te dekken. Dit ontwerp werd ook gedeeltelijk ten uitvoer gebracht door diegenen van de bezetting, die het gevaar ontkomen waren; doch door den ijver der Pruisen, en de hulp der bruggeknachten, werd dit belangrijke eigendom der stad nog in tijds gered. De vlugtende Franschen werden door de ruitery vervolgd, en nog velen hunner gedood of gevangen genomen; en alzoo was **ARNHEM**, nog vóór het einde van November, aan het gedeeltelijk herstelde Nederland toegevoegd (1).

Het wapen van **ARNHEM** is een zwarte dubbele arend op een blaauw veld.

ARNHEM, koffijplant. in *Nederlandsch-Guiana*, kol. *Suriname*, aan de riv. *Cottica*, aan de rechterhand in het opvaren; palende aan den verlaten grond Goed-Succes benedenwaarts, en de plant. Vlucht-Tronw opwaarts; 500 akk. groot, met 89 slaven.

ARNHEMIA, latijnsche naam van de stad **ARNHEM**. Zie dat woord.

ARNHEMMEER-BOSCH, voorn. bosch, op de *Veluwe*, prov. *Gelderland*, dat Arnhem aan de W.; N. en O. zijde omgaf, en zich tot dicht aan de poorten dier stad uitstreckte. Het is bij het hevige beleg, hetwelk Arnhem in het jaar 1505 van *Filips de Schoone*, Hertog van *Bourgondië*, moest doorstaan, grootendeels omgehouwen, en de grond later, zoo als nog, tot bouwland gebruikt.

ARNHEMMEER-EN-VELPERBROEK, pold. op de *Veluwe*, prov. *Gelderland*, arr., kant., gem. en N. O. van *Arnhem*; langs de riv. den Rijn door eenen dijk, aan de andere zijde door de *Vehrsche* hoogten bepaald.

Deze pold., die, de publieke wegen en waterleidingen niet medege-rekend, 789 bund. 7 v. r. 98 v. ell. groot is, diende oudtijds tot eene gemeene weide. Nadat de stad, in het jaar 1564, veel door eenen zwaren brand geleden had, werd het **ARNHEMMEERBROEK**, ingevolge eene vergoeding van Hertog *Eduard*, door Schepenen en Raad, tusschen de burgers, verdeeld. Door middel eener sluis wordt in den polder jaarlijks het vruchtbaar makend winterwater binnengelaten. In het jaar 1836 zijn er vele kosten tot verbetering van den dijk van het **ARNHEMMEERBROEK** aangewend.

ARNOLDI VILLA, naar eenigen willen, een oude naam van **ARNHEM**. Zie dat woord.

(1) Men, die verlangen iets meer omtrent **ARNHEM** en hare omstreken te weten, verwijzen wij naar de Wandelingen in een gedeelte van Gelderland, van welk lezenswaardig werkje, dat wij aan de wel versneden pen van den Heer Archivarius van Gelderland, *J. A. Nizhoff*, te danken hebben, wij, bij de bewerking van dit art. den vijfden, in 1836 uitgekomen, druk geraadpleegd hebben.

ARNOUDSHEIM, volgens sommigen de eigenlijke naam der stad *Assam*. Zie dat woord.

AROCAROE, kreek, in *Nederlandsch-Guiana*, in het Z. W. der kol. *Suriname*. Deze eenzame, overschaduwde kreek vloeit door een uitgestrekt onbewoond bosch, vereenigt de *Wayombokreek* met de *Nickeri*, en dient voor de binnenlandsche doorvaart van Paramaribo naar het benedendistrikt *Nickerie*.

AROE, *Aru* of *Ru*, vorst. in *Oost-Indië*, op de Oostkust van het *Sundasche eil. Sumatra*; het staat onder eenen onafhankelijken *Radja*. De grond is er laag en vol moerassen en bosschen.

AROE, *Aru*, *Poelo-Aroe*, eil. in *Oost-Indië*, in de *Straat van Malakka*, aan de Oostkust van het *Sundasche eil. Sumatra*, 2° 28' N. B. 122° 40' O. L. Het is het grootste der *Aroes* of *Jakoes*, en de *Radja* van het Vorstendom *Aroe* houdt er gewoonlijk zijn verblijf.

AROEBA, eil. in *West-Indië*. Zie *ARUBA*.

AROE-EILANDEN, *ARROES*-, *AROUW*-, *AROW*-, *AROO*-, *ARROO*-, *AROU*-, *ARROU*-, of *ARROU-EILANDEN*, groep eil. in *Oost-Indië* in de *Stille-Zuidzee*, in den *Zuidelijk-Molukschen-Archipel*, Z. O. van *Ceram*, O. van *Banda*, tusschen 5° en 7° Z. B. en 152° en 153° O. L.

Zij doen zich in de verte als laagland op, en hebben vermoedelijk hun bestaan te danken aan eenen kleinen archipel van kalkrotsen, tusschen welke de polijpen, door geene hooge golven verhinderd, in de *Westmoeson*, hunne koraaltakken tot aan de oppervlakte van het water optrekken, terwijl zij in de *Oostmoeson*, wanneer het water minder hoog komt, sterven. Eindelijk wordt er door hunne woningen eene koraalbanc of rif gevormd, die de steeds voorbij drijvende loten van den hier zoo veelvuldig voorkomenden mangaboom tegenhouden. Deze schieten wortel, en houden, op hunne beurt, de rottende wortelen, die hier in menigte drijven, en het zewier op, welk een en ander, gevoegd bij de afvallende bladeren, een moerassig land doet ontstaan, dat, langzamerhand in vastheid en omvang toenemende, ten laatste een vruchtbaar eiland wordt.

Deze eilanden kan men in *Westelijke* en *Oostelijke onderscheiden*; de *Westelijke* zijn van het Z. naar het N.: *Batoegoyang*, *Kree*, *Babie* (ten Z. O. van *Tranna*), *Tranna*, *Maykor* of *Mykor*, *Babie* (ten N. van *Maykor*), *Wammer*, *Wokan*, *Wadjier*, *Bocar*, *Toba*, *Wassier*, enz. De *Oostelijke eilanden* zijn: *Workay*, *Jobdie*, *Kobroor*, *Karwaro*, *Watelee*, *Docar*, *Marim*, *Calfanie*, *Kola*, *Wanna*, *Jeddin*, *Warria*, *Noba* enz.

Zij worden door onderscheidene kanalen van zoutwater, waarin ebbe en vloed elkander ongeregeld afwisselen, en die door de inwoners *soengi* geheeten worden, van elkander gescheiden.

De *Westelijke eilanden*, gemeenlijk de *Voorwal* geheeten, worden gezamenlijk door *Christenen* en *Mahomedanen*, of enkel door *Christenen* of *Mahomedanen*, bewoond. Zoo vindt men op *Wammer*, *Wokan* en *Maykor* bijna niet dan *Christenen*, en op *Wadjier* alleen *Mahomedanen*. De *Oostelijke*, die men den *Achterwal* noemt, en waarvan de bevolking uit *Heidenen* of *Alfoeren* bestaat, kunnen bijna niet door groote vaartuigen aangedaan worden, omdat overal de banken en droogten ver in zee uitsteken. Hier en daar vindt men echter kleine geulen, waarin eene brik zoude kunnen binnenloopen, maar dan dient men zich volstrekt van eenen inlandschen loods te voorzien. De *Oostelijke eilanden* zijn onder de opperhoofden van de

Westelijke eilanden verdeeld, welke weder van de Nederlandsche Regering afhangen.

Tijdens het bestaan der Oostindische Compagnie, waren de AROE-EILANDEN door Nederlandsche krijgslieden bezet. Zij stonden reeds, sedert het jaar 1625, onder de Oostindische Compagnie, toen omstreeks het jaar 1640 F. Coosten een verdrag met de inlanders aanging, volgens hetwelk de Hoofden dezer onderscheidene eilanden de Oostindische Compagnie als hun opperhoofd erkenden. In 1645 sloot de Fiskaal DORSTMAN met de bewoners dezer eilanden een verbond van uitsluitenden handel voor de bewoners van Banda, waarbij de Compagnie de visscherij van grootte parcmoerschelpen voor zich zelve behield, om tot verzending naar Japan te dienen. Van dien tijd af, tot op het te niet gaan der Compagnie, zijn de bewoners van Amboina en Banda nitsluitend in het bezit van den handel op deze eilanden gebleven, hetwelk veel welvaart en groot vertier onder hen verspreidde. Thans worden de AROE-EILANDEN jaarlijks nog door een dertigtal inlandsche vaartuigen, van Makasser, Boni en andere plaatsen; bezocht. Deze vaartuigen, die, bij de inlanders, *padoekans* heeten, en van 25 tot 60 tonnen last voeren, brengen, volgens het algemeene gebruik onder de volken dezer afgelegene gewesten, hunne goederen in ruilhandel aan, en leveren hunne waren zoo goedkoop, dat er voor de koopvaarders van Amboina en Banda niets meer te doen valt. De bewoners der Westelijke eilanden drijven aanhoudend ruilhandel van het eene op het andere eiland, waartoe zij zich bedienen van *jonkoo's*; welke vaartuigen 6 of 8 last groot zijn, en waarmede zij verbaazend snel roeijen.

De grond is er over het algemeen vruchtbaar, eenige dezer eilanden zijn echter meest met kreupelbosch zeer begroeid. De inlanders kweeken er uitmuntende wortelgewassen, alsmede turksch koren, laboe (eene vrucht, die in smaak, naar onze rapen, en in gedaante, naar groote meloenen gelijk), suikerriet en zelfs een weinig roode en witte rijst aan, hoewel zeer weinige plaatsen tot den rijstbouw kunnen aangewend worden.

De voornaamste voortbrengselen zijn: paarden, vederen, schildpad-den, paradijsvogelen, vogelnestjes, tripang en de palandok of het Aroesche konijn, welks vleesch zeer fijn en aangenaam van smaak is. Over het algemeen heeft men er weinig tam vee. Bij de Mahomedanen vindt men eenige geiten en hoenders; varkens zijn alleen bij de Alfoeren te bekomen. Wilde varkens zijn er echter menigvuldig genoeg, maar de inlanders leggen zich weinig op de jagt toe; visschen heeft men er in talloze verscheidenheid, alsmede polothurnen, polijpen, schelpdieren enz. Ook treft men er veelvuldige soorten van boomen en gewassen aan, als: de kanarie, de kataplan-laut, de toeton, de djamplon, de casuarina, de kajoe-bissie of het ijzerhout, de roca roedja enz.

Er zijn op deze eilanden nog scholen, waar de Christen-kinderen onderriegt ontvangen in het lezen en schrijven, terwijl de Onderwijzers, tevens door voorlezing, voorzingen en aanspraken, des Zondags de godsdienstoefeningen besturen. De meeste leeren den kinderen de Maleische taal lezen, die zij met Latijnsche letters schrijven. Deze onderwijzers zijn doorgaans jonge, ongehuwde Ambonezen, die naar de Oostelijke eilanden gezonden worden, maar geen jaarwedde genieten, zoodat zij geheel afhankelijk zijn van de gemeente; zij getroosten zich dezen last, in de hoop, van, bij hunne terugkomst op Amboina, geplaatst te zullen worden.

De Alfoeren, die de eigenlijke bewoners dezer eilanden en zwart of doorschijnend bruin van kleur zijn, wonen in dorpen, die uit tien of twaalf huizen bestaan, onder het gezag van een hunner oudsten, en leven zeer vreedzaam en broederlijk onder elkander, zonder dat in hunne maatschappij eenig ander gezag bestaat, dan de uitspraak der oudsten van het volk, op grond van voorouderlijke gewoonten, die bij hen in hooge achting staan. De overdreven zucht tot sterken drank is de voornaamste, zoo niet de eenige, ondeugd dezer eilanders. Zij hebben zeer weinige behoeften. Hunne woningen of hutten zijn armoedig. Slaven, geweren, lila's, gongs en olifantstanden maken hunnen gevoelens rijkdom uit. Hunne kleeding bestaat, bij de mannen, in eene strook wit, blaauw of gebloemd lijnwaad, tusschen de beencn doorgealagen, en op zijde toegestrikt. Deze gordel, die hun eenig kleedingstuk uitmaakt, noemen zij *tjidako*. Witte armbanden van zekere schelpen vervaardigd, stukjes koperdraad in vier of zes gaten boven elkander in de ooren gestoken, en koralen, die zij zich om den hals hangen, dienen hun tot sieraad. Hun haar, dat over het algemeen sterk gekruld en zwaar is, wasschen zij met kalk of met aschwater, waardoor het stroef wordt, en eene vale kleur bekomt, welke beide eigenschappen bij hen voor zeer schoon doorgaan. Sommigen, die zeer lang haar hebben, binden het van achteren met eenen knoop op, en steken het met eene kam van bamboes vast. Eenige snoeren koralen, die van het regteroor over het voorhoofd aan het linkeroor vastzitten, versieren meestal hun kapsel. Zij hebben altijd een zoogenaamd boslemmer mes op zijde, tusschen den *tjidako* ingestoken. De vrouwen dragen om de heupen eenen ketting van dik koperdraad, die met eenen haak toeluit. Over dezen ketting hangt van voren een lapje lijnwaad neder, en van achteren is haar eenig deksel, een vierkant, sijn gevlochten matje, dat tusschen dien ketting ingestoken wordt. In beide ooren zijn vele snoeren koralen vastgemaakt, die, om den hals en tot op de borst ahangende, haar een niet onbevallig voorkomen geven. In de onderscheidene gaatjes, waarmede de geheele zoom van het oor doorboord is, steken zij stukjes koper of tin; ook bedienen zij zich, ten zelden einde, van zeker zwart zee-gewas, waarvan zij ook armbanden maken. Onder de knie en boven de ellebogen dragen zij een bandje van sijn gevlochten riet, en steken daar veltijds bladeren van den amplas tusschen. Het haar der vrouwen is zeer lang en sijn, en doorgaans weinig gekroesd. Zij vlechten het in onderscheidene strengen, die zij boven op het hoofd bijeenknoopen. De meeste werkzaamheden worden door haar verrigt, zij dragen water, hakken hout, koken tripang, zoeken visschen en maken den maaltijd gereed, terwijl zij daarbij gestadig hare kleine kinderen op den rug dragen. Geen dezer eilanders kan eene vrouw bekomen, ten zij hij op zich neme, den bepaalden bruidschat, in olifantstanden, koperen gongs, lijnwaad enz. bestaande, te betalen; zoodat een vader, die vele dochters heeft, rijk is door den bruidschat, dien hij voor zijne dochters bekomt. De huwelijksplegtigheid wordt door eenen maaltijd en door het lustig drinken van arak voltooid (1).

(1) Wil men meer omtrent de zeden en gewoonten van deze eilanders weten, men leze D. H. KOLFF JR., Reize door den Zuidelijk-Nolukschen Archipel, bl. 168--234.

Hoewel de Aroe-eilanders anders zachtzinnig van aard zijn, hebben zij zich vroeger wel eens door vlugtelingen van Banda tegen de Nederlanders laten opzetten. Zoo waren, in het jaar 1683, de Kapitein HYSSELBERG, de Luitenant ROOZENBURG en de Vaandrig LUCAS KLAASZ. DE JONG, met een schip en eenig krijgsvolk, naauwelijks voor het dorp Workey, op het eiland van dien naam, aangekomen, of er gingen wel 1200 gewapende mannen op hen af, die met pijl en boog naar hen schoten; maar toen HYSSELBERG er eenige met schroot raakte, gingen zij dadelijk op de loop. Naderhand tot den vrede uitgelokt, en op eene steile, maar veilige plaats bijeengekomen zijnde, werd er een verdrag getroffen, volgens hetwelk zij in drie reizen 18 slaven aan de Compagnie zouden leveren. Nu dacht men, dat zij de eerste zes zouden gaan halen, maar zij kwamen niet terug. Men kreeg ook tijding, dat er geen mensch meer in het dorp was, en dat zij 3 of 4 Nederlanders, die in hunne magt waren, het hoofd hadden afgeslagen, waarop de onzen, niet slechts het dorp Workey, maar bovendien nog 8 of 9 andere dorpen, in den asch deden leggen. Op dezelfde wijze waren de onzen er in 1646 en in 1657 behandeld, toen de Aroe-eilanders eerst met die van Goram en daarna met die van Ceram-Laoet, onze vijanden, zamenspanden, om onderscheidene Nederlanders te vermoorden en eenige coracora's der Ambonezen te nemen. Thans zijn welligt nergens in den Molukschen Archipel de inboorlingen zoo sterk aan de Nederlanders verknocht als hier.

AROEES, ARU of JAKSOOS eilandjes in *Oost-Indië*, aan de Oostkust van het Sundasche eil. Sumatra. Zij behooren tot het Vorstendom Aroe, en liggen eenige mijlen van de uitwatering der Nekau. Het grootste dezer eilanden heet Aroe of Pulo-Aroe.

AROE-EILANDEN, groep eil. in *Oost-Indië*. Zie AROE-EILANDEN.

AROSBAJA, AROSBAY, AROSBAYA of SUMANAP, vl. in *Oost-Indië*, op den Noordwesthoek van het Sundasche eil. Madura, prinsd. Madura, 6° 53' Z. B. 130° 30' O. L.

Dit groote en welvarende vlek staat onder eenen tommonggong, die er een groot gezag heeft. Het is wel bebouwd, en onder de huizen treft men eenige voorname gebouwen aan. Men heeft er twee fraaije Moorsche tempels en twee groote marktplaatsen. Ook wordt er een aanzienlijke handel gedreven, zoo met het eiland Java als met andere gewesten, waartoe de ruime haven, aan welke de stad gelegen is, schoone gelegenheid biedt. Er is een Ontvanger der in- en uitgaande regten aangesteld.

Den 6 December 1595, kwamen de schepen *Mauritius*, *Hollandia* en *Amsterdam*, benevens de pinas *het Duifken*, die den 2 April van dat jaar van Amsterdam, onder CORNELIS HOUTMAN, uitgezeild waren, voor deze plaats ten anker. De Madurezen begaven zich hierop met 3 sterk bemande tinggangs naar de schepen, en lieten aan die van het schip *Amsterdam* vragen, of zij wel eenige geiten, rijst enz. aan boord mochten brengen. De tolk, met deze boodschap belast werd door den Opperstuurman, die in een gevecht voor Cidajo zwaar gewond was, vrij ruw bejegend en gelast aanstonds van boord en, bij aldien hij iets te zeggen had, naar het schip *Mauritius* te gaan, aan welks boord HOUTMAN zich bevond. Naauwelijks was hij van boord gegaan of de Madurezen vielen op het schip *Amsterdam* aan. Dit bekwam hun echter zeer kwalijk, alzo de onzen ontzet van de andere schepen kregen, en daardoor onder dezen trouwloozen hoop zulk eene slagting aanrigtten, dat allen, die in de tinggangs waren, en onder dezen ook

ten, welke er uitsteken, zeer moettelijk kan begaan worden, maar in den regentijd is het een groen grasveld, met ontelbare gele bloemen versierd.

De grond brengt watermeloenen en pompoenen voort, ook vindt men in de dalen enkele vruchtboomen, verschillende soorten van boonen en eene zekere soort van kleine mais, te Curaçao onder den naam van Arubasche of zesweecksche mais bekend. Maar gebrek aan regen doet hier menigen oogst geheel mislukken, of zoo gering worden, dat de inw. er slechts weinige maanden van leven kunnen. Groenten worden er volstrekt niet aangekweekt, en zij, die ze gebruiken willen, moeten die, bij scheepsgelegenheid, van Curaçao later overbrengen. Zoet water is er ongemeen schaars, en wordt nimmer aan schepelingen, dan bij grooten nood en tegen hoogen prijs, afgestaan. Sinds eenigen tijd is dit gebrek echter eenigzins verminderd, daar men thans, behalve de bakken, die door de natuur, op den zuidoostkant des eilands, in de rotsen gevormd zijn, ook in eenige landwaarts liggende tuinen, goede putten bezit. Het eiland levert voorts eenig zout, brazilie- en brandhout op, heeft goede weiden en drijft soms eenen levendigen handel op Venezuela, en Valencia, van waar het ossen en ezels ontvangt, die, na hier eenen geruimen tijd in de weide te hebben geloopen, naar de Noordelijke Antilles worden overgevoerd, hetwelk dit eiland nog al eenig voordeel aanbrengt. Het Nederlandsche Gouvernement houdt hier jaarlijks niet meer dan 200 ezels. Die dit getal te boven gaan, worden, vooral wanneer het bergsten zijn, tegen 20 guld. het stuk, verkocht, en veelal naar Jamaika uitgevoerd. Om te slagten en te cten, heeft men hier koeijen, schapen en cabrieten, welke laatste, ook vooral om hun vel, van waarde zijn. Voorts vindt men er: ratelslangen, kikvorschen, en eenige andere amphibiën, eene menigte vogelen, waaronder zeer prachtige voorkomen, kapellen, insecten en wormen. Over het geheele eiland zijn de oevers rijk aan schildpadden en smakelijke visschen, waaronder de groote schoone koningsvisch, die in grootte en smaak zeer veel van den kabeljaauw heeft, uitmunt. Vroeger vond men er eenen overvloed van fijne oesters, die zich aan de in het water afhangende takken der mangroveboomen vasthechten, maar sinds men, ten dienste der versterkingswerken van Curaçao, eene menigte dezer boomen geveld heeft, zijn de oesters aanmerkelijk in hoeveelheid verminderd.

De bewoners zijn over het algemeen zeer arm, en hebben gebrek zelfs aan noodwendige levensbehoeften, hoewel, door hunne geringe vordering in beschaving, hunne nooddraft zeer gematigd is. De geringere volksklasse leeft van de visschertij, het maken van hangmatten en het zoeken van goud in de bergkloven, waar die kostbare delfstof nu en dan gevonden wordt.

Ter bevordering van het onderwijs en de verlichting, werden hier voor eenige jaren, vooral door de bemoeijingen van den Predikant en Schoolopziener te Curaçao, G. B. Bosca, eene school en eene Protestantsche kerk gebouwd, in welke de dienst door eenen godsdienst- en schoolonderwijzer, onder het opzigt van den Predikant van Curaçao, verrigt wordt. De gem. bestond, den 1 Januarij 1833, uit 419 personen, van welke 350 blanken en 89 kleurlingen waren.

De R. K., die er toen 2296 in getal waren, en onder dezen 104 blanken 1930 kleurlingen en 262 zwarten telden, hebben hier twee kerken. De dienst wordt er door eenen der Kapellanen van Curaçao waargenomen, somtijds echter bij afwisseling door Spaansche Monniken, die,

aan eene sobere levenswijze op de kust gewoon, hier een karig onderhoud vianden in kleine bijdragen der ingezetenen, alsmede in hetgeen het doopen van kinderen en het lezen van zielmissen opbrengt.

De Israëlieten, die destijds een getal van 31 uitmaakten, hebben geene synagoge, maar nemen hunne godsdienstoefeningen in een huis waar, bij welke een hunner de dienst van Voorlezer verrigt.

De Arubianen zijn eenvoudig, gediensig en eerlijk; de overeenkomsten, welke zij nopens een of ander handelsvoorwerp gezamenlijk aangaan, geschieden mondeling, en worden getrouw nagekomen, waarin de Joden geen uitzondering maken. In andere opzichten krakeelen zij wel eens met elkander, het geen natuurlijk te verwachten is, uit de dubbele wrijving, welke hier bestaat, eensdeels voortkomende uit den engen kring, binnen welken de samenleving der aanzienlijken hier beperkt is, anderdeels uit familiebetrekkingen. Dewijl zij onder elkander trouwen, bestaat het grootste getal der aanzienlijken uit zwagers en neven. De levenswijze is hier hoogst centoonig; de eenzelvigheid der luchtstreek, slechts zeldzaam door regen afgewisseld, draagt hiertoe veel bij. De tijd wordt er, op eene enkele uitzondering na, niet met lezen doorgebracht. Voorts is de eenige ondeugd, waarvan men hen zoude moeten beschuldigen, het overmatig gebruik van rum, van welken drank hier jaarlijks van Curaçao zoo vele okschoofden aangevoerd worden, dat men geneigd is vast te stellen, dat hier, naar evenredigheid van de kleine bevolking, meer sterkedrank gebruikt wordt, dan op eenige andere plaats in de wereld. (1)

Sedert de inbezitneming van Curaçao door de Nederlanders, verliep er omtrent eene eeuw, waarin deze zich niets aan Aruba lieten gelegen leggen. Eerst in het begin der vorige eeuw, hebben de Nederlanders hunne vlag aldaar geplaat en op de zuidzijde des eilands Onderofficiers, van de bezetting van Curaçao, als Posthouders, geplaatst, want hoe weinig aantrekkelijks Aruba ook bezat, men had er de aanspraak op kunnen verliezen, en er was vroeg of laat kans geweest, dat men er eenen onwelkomen nabuur verkregen had. Het schijnt niet, dat de Indianen, die aan de andere zijde des eilands woonden, de Posthouders gestoord hebben; maar toen, in het jaar 1740, PIETRA BOKA of DE BOKA, de eerste dien wij met rang van burgerlijken Kommandeur alhier vermeld vinden, door zijne hardheid en onverzettelijke kracht van wil, het den Indianen zoo bang maakte, dat vele hunner, om het juk te ontgaan, naar de vaste kust weken, keerden eenige hunner op zekeren tijd naar het eiland terug, bestormden het huis van den Kommandeur, maakten zich van hem meester, en beroofden hem op de gruwzaamste wijze van het leven, waarna zij met hunne kano's naar de vaste kust terugkeerden.

Zijnen opvolger DIRK NIKUKUK gaat de roem van menschenliefde en hulpvaardigheid na, zoodat hij, in tijden van gebrek aan levensonderhoud, door misgewas ontstaan, den voorraad, dien hij, op eigen kosten, van elders had ontboden, onder de ingezetenen zoude hebben uitgedeeld. Maar, toen er, ten jare 1782, op Curaçao, een opstand onder de Negers van den stam der

(1) Wij meenden niet beter te kunnen doen, dan, in de karakterbeschrijving dezer eilanders, iemand tot gids te nemen, die zich eenigen tijd op Aruba opgehouden heeft; namelijk den Predikant G. B. BOSCH, in wiens Reizen in West-Indiën en door een gedeelte van Zuid- en Noord-Amerika, D. II. bl. 24--253, men zeer veel wetenswaardigs omtrent dit eiland vindt opgetekend.

Aminas was uitgebarsten, en de smetstof daarvan ook naar ARUBA overwaaid, werwaarts de blanken eenige Negers van dien stam mede genomen hadden, en hem berigt werd, dat zijne zuster door de Aminasche Negers vermoord was, trok hij met eenige manschappen tegen hen op, nam hen gevangen en zond hen naar Curaçao, waar zij met vele hunner stamgenooten ter dood veroordeeld werden.

Nu genoot het eiland, op eene geringe uitzondering na, gedurende eene halve eeuw rust en voorspoed; de veeteelt nam gestadig toe; de meeste jaren leverden eenen goeden voorraad van koren en veldvruchten op; de vischvangst gaf eene aangename en nuttige tijdkorting, en de aankomst van vreemdelingen, die zich hier van tijd tot tijd nederzetterden, vermeerderde den gezelligen omgang. Men leefde in gezondheid, eenvoudigheid en weltevredenheid, zoo als oudtijds de Aartsvaderen, en bereikte door matigheid veelal eenen zeer hoogen ouderdom.

De Indianen bleven in zooverre afgezonderd leven, dat zij de noordzijde des eilands bewoonden, terwijl de blanken met hunne neger-slaven zich op de zuid- en zuidoostzijde hadden nedergezet. Men onderhield echter eene goede buurschap, en trouwde zelfs onder elkander, maar altijd bij de maand of bij het jaar, ofschoon deze huwelijks-verbindtenissen ook wel eens het geheele leven door in stand bleven. Hierdoor verlieerden de Indianen hunne oorspronkelijke taal, en namen van de blanken de Curaçaosche landtaal over.

Ten gevolge van eene terugwerking der omwenteling, die in het jaar 1795 in Nederland plaats had, werd ook de toestand van ARUBA aanmerkelijk veranderd. Want, in het volgende jaar, gaf de Heer LAWRENZA, destijds Gouverneur van Curaçao, vergunning aan de inboorlingen, om zich ook aan de *Paardenbaai* te mogen nederzetten, en onder zekere bepalingen handel te mogen drijven. Hiermede ging echter tevens de stille, onbezorgde en geruste levenswijze, welke de Arabianen, in eenvoudigheid des harten en stille vergenoegdheid, geleid hadden, gedeeltelijk verloren. Aan de oostzijde van de baai werd eene kleine sterke opgetrokken, en tot bescherming der schepen, die in de haven lagen, met 4 stukken beplant. De bewoners van het eiland, die nu, om niet onverhoeds overvallen te worden, bij dit fort wacht hielden, moesten zien, dat de Engelschen nu eens de baai blokkeerden, dan weder de vaartuigen, die er inlagen, zochten te bemagtigen, ja van tijd tot tijd kwamen de Engelschen wol eens bij hen aan wal, en hielden dan somtijds het eiland voor eenigen tijd in bezit; en dit ging zoo voort, tot omstreeks het jaar 1805, toen de Engelschen besloten het eil. voor goed in bezit te houden. Hierop werd van Curaçao het oorlogsvaartuig *de Suriname* afgezonden, ten einde de Engelschen te verdrijven. Dit schip zoude een aanval te water doen, terwijl een dertigtal manschappen aan wal gezet werden, om het fort aan de landzijde te bestormen. Deze manschappen, die voor een gedeelte uit Curaçaosche burgers bestonden, werden niet alleen door de bezetting van het fort afgeslagen, maar tevens vervolgd en verstrooid, zoodat men onverrichter zake weder naar Curaçao terug trok, waar men het besluit nam, om het fort van den noordkant aan te vallen; maar de Engelschen, die nu de zwakke verdedigingsmiddelen van ARUBA kenden, vernamen dit nauwelijks, of zij gingen scheep en begaven zich naar Jamaica.

In dat zelfde jaar werd ARUBA weder door de Spaansche independentsche troepen onder den Generaal MIRANDA in bezit genomen, die aldaar zoo hongeric aankwamen, dat de kudde cabrieten, welke de

Regering aldaar voorheen hield, doch toen evenwel niet meer zoo talrijk als vroeger was, daardoor aanmerkelijk in getal verminderde. Na een kort verblijf alhier vertrok hij naar Cora, welke stad door hen aangevallen en genomen werd, maar, op zijne beurt door de Koningsgezinden verdreven zijnde, kwam hij met zijn berooid legertje weder naar ARUBA, van waar hij zich echter, na een nog korter verblijf dan de vorige keer, onder geleide van een Engelsch oorlogschip, naar het eiland Margaretha begaf. Toen de Engelschen zich, den 1 Januarij 1807, door eene stoutmoedige daad, meester van Curaçao gemaakt hadden, kwam ARUBA van zelf in hunne magt, en werd doof hen met eenen officier en eenige soldaten bezet, tot dat het, in het begin van het jaar 1816, aan het Nederlandsche Gouvernement werd teruggegeven.

Tegenwoordig staat dit eiland onder eenen Kommandeur, die thans aan den Directeur van de Kolonie Curaçao onderworpen is, doch vroeger alle magt en gezag in zich vereenigde. Hij had destijds ter zijner beschikking, behalve twee Fortwachters, den zoogenaamden Kapitein der Indianen, eenen blanken inboorling, die de uitvoerder zijner bevelen was, en besliste alle geschillen, dikwijls ook die, welke in een huisgezin voorvielen. In den laatsten tijd werd er echter te ARUBA eene soort van regtbank ingesteld, bestaande uit den Kommandeur, als President, en twee aanzienlijken, als Leden, benevens Plaatsvervangende regters. Van deze regtbank kan men bij het hof te Curaçao appelleren.

ARUM of AARUM, aanzienlijk d., prov. *Friesland*, kw. *Westergoo*, griet. *Wonsradeel*, arr. en 3¼ u. N. W. van *Sneek*, kant. en bijna 2 u. N. ten W. van *Bolsward*, even zoo ver Z. W. van *Franeker* en 1 u. Z. O. van *Harlingen*, aan de vaart van *Franeker* op *Bolsward*, en niet ver van die van *Harlingen* op *Bolsward*, te midden van uitstekende bouw- en weilanden gelegen.

Tot dit d. behooren, behalve de fraaije en groote buurt ten Z., O. en N. van de kerk gelegen, de geh. *Baarderbuuren*, *Beijem*, *Bolta* enz. Vroeger waren hier de adell. staten *Cammingha* of *Hooghuisstra*, *Sytzama*, *Beijem* of *Beyma*, *Minnema*, *Allinga* enz.

Men heeft hier 1 korenmolen en telt er 1100 inw., bijna alle Herv., die hier eene fraaije kerk hadden, in welker spitsen toren, in den namiddag van 12 Februarij 1836, door den bliksem brand ontstond, die door den sterken wind zoodanig toenam, dat het geheele kerkgebouw daardoor in de asch werd gelegd. De gem. behoort tot de klass. van *Harlingen*, ring van *Makkum*. De Doopgezinden, die hier wonen, behooren tot de gem. *Witmarsum-Pingjum-en-Arum*, en de R. K. tot de statie van *Bolsward*.

Den 4 Julij 1380 werd nabij ARUM een veldslag geleverd tusschen de Monniken van *Ludingakerk* en die van *Oldeklooster*, in welken meer dan 130 man van beide partijen sneuvelden. Toen in het jaar 1420 de Monniken van *Oldeklooster* *Ludingakerk* hadden aangetast, en van daar verdreven waren, hielden zij te ARUM stand, en sloegen er nog tien van hunne vervolgers dood, terwijl de edelen *Sicke*, *Gratinga* en *Gale Hania*, zwaar gewond, naar *Ludingakerk* teruggevoerd werden.

De jaarmarkt te ARUM valt in op den eersten Pinksterdag.

ARUMERVAART, vaart in de prov. *Friesland*, kw. *Westergoo*, griet. *Wonsradeel*, die, eerst in eene noordelijke en vervolgens in eene noordwestelijke rigting, van *Bolsward* naar *Arum* loopt. Ter hoogte van dit d. gekomen, verdeelt zij zich in twee-armen, waarvan de eene

noordwaarts naar Francker en de andere noordwestwaarts naar Harlingen loopt.

ARWERD, geh. in *Fivelgo*, prov. *Groningen*, arr., kant. en 1 u. N. van *Appingedam*, gem. en 1 u. Z. W. van *Bierum*, onder het d. *Krewert*; met 40 inw.

ARX-BRITANNICA, oudtijds een Romeinsch kasteel aan den middelsten Rijnmond. Zie *Barren* (Huis *re*).

AS. d. in het graafsch. *Buren*. Zie *Asch*.

AS, geh. in het graafsch. *Hoorn*, prov. *Limburg*, distr., arr., kant. en 3 u. O. ten Z. van *Roermonde*, gem. en $\frac{1}{2}$ u. van *Hunsel*; met 60 inw.

ASAHAN, d. in *Oost-Indië*, op de oostkust van het *Sundasche* eil. *Sumatra*, landsch. *Batta*, aan de rivier van denzelfden naam.

ASAHAN, riv. in *Oost-Indië*, op de oostkust van het *Sundasche* eil. *Sumatra*, landsch. *Batta*. Zij valt. met eene noordoostelijke rigting, tegen over het eiland *Salamama*, in de *Straat-van-Malakka*.

ASAKAL, voorm. d. in *Oost-Indië*, eil. *Java*, resid. *Cheribon*, prinsd. *Selagodon*.

ASBROEK, geh. in de *Meijerij van 's Hertogenbosch*, kw. *Peelland*, prov. *Noord-Brabant*, arr. en 4 u. Z. O. van *Eindhoven*, kant. en $\frac{3}{4}$ u. Z. W. van *Asten*, gem. en $\frac{1}{2}$ u. W. van *Budel*.

ASCENTION, plant. in *West-Indië*, eil. *Curaçao*, in de *Westdivisie*, aan de Noordkust. Deze plantaadje levert vee, mais en vruchten op.

Kort nadat de Nederlanders het eiland *Curaçao* op de *Spanjaarden* veroverd hadden, in het jaar 1634, kwam eene kano, die door de *Spanjaarden* van *Coro* was afgezonden, in de *Baai van St. Maria*, en voerde zeven *Indianen* van deze plantaadje met zich weg, en indien er meer kano's waren geland, zouden de overige ook vertrokken zijn. Dit noodzaakte den *Directeur*, om de *Indianen*, die het met de *Spanjaarden* eens waren, van *Ascension* naar het kwartier over te brengen, alwaar men hun gedrag beter kon gadeslaan.

ASCH of As, d. in het graafsch. *Buren*, prov. *Gelderland*, kw., arr. en $2\frac{1}{2}$ u. N. W. van *Tiel*, kant. en $1\frac{1}{2}$ u. Z. O. van *Culemborgh*, gem. en $\frac{1}{2}$ u. N. W. van *Buren*, $1\frac{1}{2}$ u. N. O. van *Geldermalsen*, aan den weg van *Buren* naar *Culemborgh*.

Men heeft in dit dorp, dat reeds vóór het jaar 1406 moet gesticht zijn, 48 h. en ongeveer 280 inw., die alle in den landbouw hun bestaan vinden. Onder deze zijn 240 *Herv.*, die hier eene kerk hebben, waarin eerst door den *Predikant* van *Buren* dienst gedaan werd, later bekwam zij eenen eigen *Predikant*, maar sedert eenige jaren wordt de kerk in het geheel niet meer gebruikt, en thans behooren de leden dier gezindte tot de gem. van *Buren-en-Asch*. De *R. K.* die hier 10 in getal zijn, behooren tot de statie van *Buren*.

A-SCHAT, heerl., kwart. *Eemland*, prov. *Utrecht*, arr. en kant. *Amersfoort*, gem. *Leusden*, palende N. aan de heerl. *Stoutenburg*, O., Z. en W. aan de heerl. *Leusden*. Zij bevat ruim 300 bund. gronds en telt ruim 200 inw.

Tegenwoordig is zij het eigendom van den Heer *Scholten van A-schat* te *Amsterdam*.

A-SCHATTERBEEK, ook wel *Moosterbeek*, watertje, dat in de buurt de *Glinthorst*, onder *Barneveld*, prov. *Gelderland*, ontspringt, deze gem., alsmede een gedeelte der gem. *Leusden*, prov. *Utrecht*, doorloopt, en, met eenen westelijken loop, in de *Modderbeek* val.

ASCHDONK of **ASDONK**, uithoek behoorende tot het geh. *Heikant*, gem. *Aarle-Rixtel*, in de *Meijerij van 's Hertogenbosch*, kw. *Peelland*, prov. *Noord-Brabant*, distr. en 6 u. O. van *Oirschot*, arr. en 4 u. O. N. O. van *Eindhoven*, kant. en N. O. van *Helmond*, 1 u. O. van *Aarle*, $\frac{1}{2}$ u. N. O. van *Rixtel*, 1 u. W. ten N. van *Bakel*; bestaande uit twee boerenhofsteden, die te zamen ongeveer 20 inw. tellen.

ASELO, **AZELO** of **ASSELO**, geh. in *Twenthe*, prov. *Overijssel*, arr. en 2 u. Z. ten O. van *Atmelo*, kant. en $\frac{1}{2}$ u. N. van *Delden*, gem. *Ambt-Delden*, $\frac{1}{2}$ u. W. van *Borne*; met eene school en 380 inw.

ASELOHA, oude naam van **ELSLOO**. Zie dat woord.

ASENRAY, **AZENRAY** of **HELLENRAY**, geh. in *Opper-Gelder*, prov. *Limburg*, distr., arr., kant. en $1\frac{1}{2}$ u. N. O. van *Roermonde*, gem. en $\frac{1}{2}$ u. N. van *Maasniel*; met 350 inw.

ASJEN, koningrijk op *Sumatra*. Zie **ATSJIEK**.

ASIENTO, plant. in *West-Indië*, eil. *Curaçao*, in de *Middendivisie*, N. van *Willemstad*, aan het *Schottegat*, met een ruim en luchtig gebouw. Zij levert brandhout, water, vee en vruchten aan de schepen en aan de stad.

ASIN (**KARANG-**), koningr. in *Oost-Indië*, op het eil. *Bali*. Zie **KARANG-ASIN**.

ASINEN, distr. in *Oost-Indië*, eil. *Java*, resid. *Kadoe*.

ASINGA of **AZINGE**, voorm. adell. huis in *Hunsingo*, prov. *Groningen*, midden in het d. *Middelstum*. Het is in 1758 gesloopt en de steenen daarvan zijn verkocht, om ter verbetering van 's lands dijken gebruikt te worden. De gracht, die het omgaf, is echter nog aanwezig.

ASINGA of **AZINGE**, voorm. adell. huis in *Hunsingo*, prov. *Groningen*, onder *Utrum*. Het was het stamhuis van het geslacht van dien naam, en vermoedelijk in 1659 gebouwd. Later behoorde het aan de familie **VON INN- UND KNIPHAUSEN**. In 1810 afgebroken zijnde, werden de hoven en singels uitgerooid, de boomen even als de landerijen aan particulieren verkocht, en de steenen tot de oeverwerken op het *Ruigezand* gebezigd.

ASMANNEDILF, oude naam van **ASSENDELFT**. Zie dat woord.

ASMUS of **DASSEMIIS**, geh. in de *Baronie van Breda*, prov. *Noord-Brabant*, arr. en 3 u. Z. van *Breda*, kant. en $2\frac{1}{2}$ u. Z. van *Ginneken*, distr. en $3\frac{1}{2}$ u. Z. O. van *Prinsenhage*, gem. en $\frac{1}{2}$ u. N. van *Chaaam*, aan den weg van *Chaaam* naar *Breda*.

ASPAN, berg in *Oost-Indië*, eil. *Java*, resid. *Bantam*, ads. resid. *Tjeringin*.

ASPELT, d., groothert. *Luxemburg*, kw., arr., kant. en $2\frac{1}{2}$ u. Z. O. van *Luxemburg*, gem. en $\frac{1}{2}$ u. N. van *Frisingen*. Hier is eene R. K. kerk, die door éenen *Pastoor* bediend wordt. De statie behoort tot het bisdom *Namen*, deken. *Bettemburg*.

ASPEREN, baronie, gedeeltelijk prov. *Zuid-Holland*, arr. *Gorinchem*, kant. *Vianen*; gedeeltelijk prov. *Gelderland*, arr. *Tiel*, kant. *Geldermalsen*; palende N. en O. aan het graafsch. *Leerdam*, waarvan het door de *Linge* gescheiden is; voorts nog O. aan de *Vliet*, die haar van den *Tielerwaard* scheidt, Z. mede aan den *Tielerwaard* en W. aan de heerl. *Heukelom*. Zij bevat het stadje *Asperen*, benevens het *Hoogeland* of *Hoogeveld*, en daarin de volgende 9 afdeelingen: de *Eng*, met de *Dordsche Waardjes*; den *Polder*; de *Goudput*; de *Schildkampen*; het *Overste-Nieuwland*; het *Benedenste Nieuwland*; den *Graswal*; het *Klein-Hoogland* en het *Groot-Hoogland*; voorts het *Lageland*, verdeeld in de *Geeren* en *zesenveertig hoeven*, en het *Buitenland*

bestaande in de uiterwaarden : de Omloopstaart, het Zwanendal, de Boezem of Hellosche-boezem en het Blokland; gezamenlijk uitmakende de gem. Asperen in Zuid-Holland en een gedeelte der gem. Herwijnen in Gelderland.

Deze baronie beslaat eene oppervlakte van 1162 bund. 33 v. r. 21 v. ell., heeft 189 h., 1 korenmolen, 1 Herv. kerk, 1 school, en telt 1250 inw., die meest in landbouw, paardenfokkerij en veeteelt hun bestaan vinden, ofschoon het rundvee hier niet zoo zwaar wordt, als wel elders in Zuid-Holland. Zij ligt in de algemeene bedijking van den Tielerwaard, voor zoo verre de rivieren de Waal en de Linge betreft, maar zij heeft aan drie kanten hare eigene dijken, zijnde de Lingedijk, de Laardijk en de Achterdijk. Desniettegenstaande is het land niet alleen aan overstromingen door doorbraken onderworpen, maar heeft ook den last om het water, waarmede andere naburige landstreken veel bezwaard worden, over zijnen grond te moeten uitloozen. zijnde daartoe ruim de helft van den Asperschen Lingedijk overlaat. Zoo ras het water in de Over- of de Neder-Betuwe doorbreekt en op eene bepaalde hoogte tegen den Diefdijk boven Leerdam staat, moet deze overloep worden doorgegraven, waardoor de *Tielerwaard*, de baronie *Asperen*, en de gem. *Heukelom* en *Spijk* geheel onder water gezet worden, welk water zich te Dalem, even boven de stad Gorinchem, door eene sluis met drie openingen, ter diepte van 4 palm. 6 d. onder A. P., ieder 5 el, 6 palm. 5 d. wijd en door drie zoogenoemde overlaten in den Waaldijk, boven het veer op Woudrichem te openen, in de Waal of Merwede ontlast. Het peil der doorsteking is op drie plaatsen gesteld: als te Leerdam aan de Veerpoort, aan de Acquoysche sluizen bij den Horn, en te Asperen aan de Waterpoort. Deze overlating van water geschiedt volgens onderscheidene overeenkomsten, gemaakt tusschen de Heeren van den Alblasserwaard, benevens die van de Vijfheerenlanden en de Heeren van den Tielerwaard, Asperen, Heukelom en Spijk, waarvan de grondslag gelegd werd in een verdrag, door tusschenspreken van Gecommitteerde Raden, aangegaan in den jare 1660. De landen in den Tielerwaard zijn echter niet gehouden eenigen overloep te gedoogen, dan bij gelegenheid van overstroming van opperwater uit de Betuwe. Dit water, dat dikwijls te lang op de landerijen blijft staan en er vele liezen en biezen voortbrengt, vermindert de vruchtbaarheid van den grond, die anders, naar men meent, goede wei-, hooi- en zaailanden zoude opleveren. De grienden worden met elzen en wilgen beplant, om tot brandhout te gebruiken.

De baronie ASPEREN maakte oudtijds een gedeelte van het graafschap *Teisterband* uit; naderhand heeft zij aan den huize van Arkel toebehoort, hoewel sommigen meenen, dat zij vroeger hare bijzondere Heeren heeft gehad, omdat men in het jaar 1050 van éened GERUNCO VAN ASPERT vindt gewag gemaakt, terwijl in het jaar 1188 nog iemand van denzelfden naam vermeld wordt. Zij schijnt in het jaar 1112 of kort daarna tot eene baronie verheven of ten minste van het *Land van Arkel* afgescheiden te zijn, want, toen JAN III, Heer van Arkel, van eene bedevaart thuis komende, en onderweg ziek geworden zijnde, in dat jaar overleden was, en zijne goederen onder zijne drie zonen JAN, VOLPERT en Hugo verdeeld werden, viel, onder anderen, ASPEREN aan VOLPERT ten deel, wiens zoon GERARD VAN ARKEL de baronie weder aan zijnen neef, JAN VII, Heer van Arkel, verkocht, zoodat zij nu weder met Arkel verbonden bleef tot het jaar 1272, toen zij, na het overlijden van JAN de Sterke, Heer van Arkel, bij de verdeling van diens nalatenschap, tusschen zijne twee zonen JAS

en OTTO, aan dezen laatsten ten deel viel, die haar, in het jaar 1313, aan WILLEM III, Graaf van Holland, opdroeg, van wien hij haar wedet als leen ontving, sedert wanneer ASPEREN altijd eene baronie op zich selve, en tevens een Hollandsch leen gebleven is.

Door het huwelijk van de tiende vrouw van deze baronie, wier naam onbekend is, met DIRK VAN POLANEN, Heer van de Leck, ging ASPEREN aan het geslacht van POLANEN over. Haar zoon OTTO VAN POLANEN liet geene zonen na, waardoor de baronie verdeeld werd onder twee zijner dochters, ALFERADE en BELIOR of BELIA, die, ieder voor de helft, Vrouwen van ASPEREN waren. ALFERADE, die het kasteel ten N. der stad ASPEREN bezat, trouwde met JAN Heer van Langerak, wiens dochter ELBURG VAN LANGERAK, door haar huwelijk met RUTGER VAN DEN BOETZELAAR, de helft der baronie in dit stamhuis overbragt. BELIOR behield het kasteel, hetwelk ten Z. der stad stond, en nam tot echtgenoot AREND PIK VAN BRESTDAAM. Reuen geruimen tijd leefden de beide zwagers zeer vreedzaam met elkanderen, maar eindelijk beklaagde zich AREND PIK, dat RUTGER VAN DEN BOETZELAAR hem het inkomen van de molenmaat, de tienden en andere renten onthield; en toen hij hiervan, op zijne herhaalde aanmaningen, geen voldoening erlangde, zocht WILLEM VAN BUREN, een zijner nabestaanden, dit ongelijk te wreken. Te dien einde begaf hij zich, op zekeren vroegen morgen, op den voorburgt van RUTGERs kasteel, met oogmerk, om dit te overweldigen en RUTGER gevangen te nemen of dood te slaan, trachtende tot dat einde de groote poort met geweld open te breken. Hierop kwam RUTGER ongewapend met zijne dienaars toeschieten en verdedigde de poort, zoo als hij best konde. Als WILLEM VAN BUREN nu zag, dat hij geen meester van het kasteel konde worden, schoot hij RUTGER VAN DEN BOETZELAAR dood, en vlugtte, met al zijne aanhangers en medepligtigen, op het kasteel van AREND PIK, die, hoewel onbewust van het voornemen van zijnen bloedverwant, en den aanslag zeer misprijzende, echter alle deze doodslagers op zijn kasteel ontving en beschermde, terwijl hij bovendien toeliet, dat WILLEM VAN BUREN en de zijnen zich daaruit verdedigden tegen den Heer van BREDEBODE, die het van wege den Graaf van Holland, belegerde. WILLEM VAN BUREN, zich echter te zwak bevindende, wilde in het nabijgelegen kruisbroedersklooster vlugten, maar werd gegrepen, naar 's Gravenhage gebragt, en aldaar, in het jaar 1461, onthoofd. Hierdoor werd de helft der baronie ASPEREN, die BELIOR VAN POLANEN aan AREND PIK tén huwelijk had aan gebragt, verbeurd verklaard en gegeven aan KAREL, Hertog van Bourgondië, naderhand, onder den naam van KAREL den Stoute, vermaard geworden. Deze werd in het jaar 1461, als Heer van ASPEREN gehuldigd. GYSBERT PIK, de zoon van AREND, geraakte echter door voorspraak weder in het bezit van deze helft van ASPEREN, waarvoor hij 1000 guld. aan Hertog KAREL moest uitkeeren; maar, toen hij in 1480 in den oorlog tusschen MAXIMILIAAN VAN OOSTENRIJK en KAREL, Hertog van Gelder, des laatsten zijde gekozen had, werd zijn slot door de Hollanders belegerd en ingenomen, waarop hij naar Gelderland vlugtte. Hierdoor werd de helft dezer heerlijkheid andermaal verbeurd verklaard, en, in dat zelfde jaar, door MAXIMILIAAN VAN OOSTENRIJK en MARIA VAN BOURGONDIE, geschonken aan Heer WESSEL VAN DEN BOETZELAAR, zoon van den doodgeschoten Heer RUTGER, waardoor de baronie onverdeeld in dit doorluchtige geslacht kwam, in hetwelk het drie achtereenvolgende eeuwen gebleven is. Thans wordt zij bezeten door Mevrouw STIJTJZE BRUGINK, douanière van Mr. ELIAS DUTRY VAN HAEFFEN, te Zalt-Bommel.

Meermalen heeft deze baronie door overstroming geleden, nu eens doordien men, de dijken doorstak, zoo als, onder anderen het geval

was in de jaren 1270, 1274, en 1374, omdat men bevreesd was voor eenen aanval van de zijden der Gelderschen en in 1672, om de Franschen uit Holland te houden; dan weder ten gevolge van hooge waterfloeden en daardoor veroorzaakte dijkbreuken, zoo als plaats had in 1342, 1437, 1438, 1618, 1625, 1633, 1631, 1654, 1658, 1663, 1677, 1682, 1692, 1697, 1699, 1709, 1711, 1713, 1726, 1728, 1729, 1740, 1741, 1784, 1799, 1809, 1820 en 1827. In het daaropvolgende jaar 1828 werd het te veld staande gewas bijna geheel door de muizen vernield.

Het wapen van deze baronie bestaat in twee roode, ter wederzijde getande, baren hebbende boven vier en onder drie tauden, liggende deze beide baren boven elkander horizontaal op een zilver schild. In het groote zegel staat ook nog een zwarte meerle zonder poten boven in den regterhoek van het schild.

ASPEREN, gem., prov. Zuid-Holland, arr. Gorinchem, kant. Vianen, (2 m. k., 3 s. d.); palende N. en O. aan de Linge, die haar N. van de gem. Leerdam en O. van de Geldersche gem. Aquoy scheidt, Z. aan de gem. Herwijnen in de prov. Gelderland, waarvan zij door den Nieuwen Zuid-Lingendijk gescheiden wordt, en W. aan de gem. Heukelom. Zij maakt een gedeelte der baronie *Asperen* uit, en bevat, behalve het stadje *Asperen*, de volgende 5 afdeelingen van het Hoogeland: de Eng, met de Dordsche Waardjes; den Polder; de Goudput; de Schildkampen en den Graswal, enbeslaat eene oppervlakte van 333 bund. 60 v. r. 96 v. ell., met 183 h., 1 korenmolen, 4 eendekooijen, 1 Herv. kerk, 1 school, die gemiddeld 133 leerlingen telt, en ruim 1200 inw.

Het stadje ASPEREN ligt 2½ u. N. O. van Gorinchem, 5¼ u. Z. ten O. van Vianen, 5 u. W. van Tiel, 5 u. N. W. van Bommel, 6 u. N. van Heusden, ¼ u. W. van Heukelom, aan het einde der gem., in den zuidoostelijksten hoek van Zuid-Holland, 51° 52' 51" N.B. 22° 46' 33" O.L. Het wordt ten O. langs den wal, door de Linge bespoeld, waaruit het water door eene brug in de haven vloeit, of liever in eene gracht, de *Min of Liefde* geheeten, die, met eene bogt naar het noordwesten loopende, de stad in twee ongelijke deelen doorsnijdt. Zij is langwerpig vierkant, strekt zich van het N. naar het Z. uit, zijnde echter ten N. breeder dan ten Z., is door eene vrij breede gracht omgeven, heeft vier poorten, twee aan de landzijde, de *Heukelomsche poort* ten W. en de *Gellikumsche poort* ten Z., en twee aan het water, de *Waterpoort* ten O. en de *Beggijnenpoort* ten N. van de stad. Sommigen willen, dat het stadje het oude *CASPINGRUM* zij, hetwelk op de reiskaart van PEUTINGER voorkomt. Vroeger was het eene weerbare en welversterkte plaats, van rondom met eenen steenen muur voorzien van zeventien torens of rondeelen, en door eene hooge borstwering omgeven, zijnde de wal van binnen met aarde opgehoogd. Men had hier ook twee kasteelen, waarvan het eene geheel verdwenen is, zoo dat men zelfs de plaats niet weet aan te wijzen, waar het gestaan heeft, hoewel men, niet op onwaarschijnlijke gronden, gist, dat de Gellikumsche poort er een overblijfsel van zij, daar deze nog de gedaante van eene oude sterkte heeft; het andere slot, dat ook *Waddestein* geheeten werd, hebben de Franschen ten jare 1672 in de lucht doen springen, zoodat er thans niets meer van te zien is, dan de voorburgt, met eenen steenen toren ter wederzijde, en de vijver.

Het Stadhuis is een oud gebouw, welks voorgevel in het jaar 1638 vernieuwd is. Uit het midden van het dak rijst een spits toren-

tje, waarin het stadsklokje hangt. Voorheen had men hier ook een Markthuis, dat in April 1707 van hout werd opgetrokken en stond, waar men de wekelijksche markt hield, maar dit is in het jaar 1735, omdat het vervallen was, weggeruimd, terwijl de wekelijksche markt almede te niet gegaan is. Ook stond hier vroeger, aan de oostzijde der voorstad, eene Vleeschhal, die echter reeds in het begin der vorige eeuw in een woonhuis veranderd is.

Van oude tijden heeft ASPEREN vier vrije paardenmarkten gehad, op welke ieder niet alleen paarden, ossen, koeijen, varkens en schapen, maar ook andere koopmanschappen te markt konde brengen. Van deze zijn er nog maar twee in wezen, en deze worden gehouden op den 23 April en den 29 October. Deze laatste plagt een der grootste markten van geheel Holland te zijn. Behalve deze paardenmarkten werd hier vroeger nog eene jaarmarkt of kermis gehouden, die altijd acht dagen na Pinksteren inviel; deze is evenwel, in het laatst der 17de eeuw, vervallen en te niet geloopt.

Wanneer of door wien de eerste kerk hier gesticht zij, kan met geen zekerheid bepaald worden, vermoedelijk heeft er hier echter eene gestaan, vóór het jaar 1401, toen VROUW ELBURG VAN LANGERAK, erfdochter van ASPEREN, door wier huwelijk met RUTGER, BARON VAN DEN BOETZELAAR, de baronie in het geslacht der BOETZELAREN kwam, er eene stichtte. Op den 1 Augustus 1674, werd deze kerk door eenen hevigen stormwind geweldig beschadigd, zoodat een gedeelte van het dak ingeslagen en verbroken werd, en op den 1 September 1717 werd anderwerf door eenen stormwind het dak opgenomen en in de kerk nedergerstort, terwijl mede een stuk van den gevel losrukte. Vóór de Kerkhervorming was zij vermoedelijk aan de H. CATHARINA van *Alexandrie* toegewijd, en er waren toen ten minste drie altaren in. Het is eene kruiskerk, en, voor den kleinen omtrek der plaats, vrij groot. Ten W. tegen de kerk staat nog een hooge dikke en sierlijke toren, van buiten fraai uitgewerkt, en van boven met eene schuifte van de vier zijden toeloopeude tot op den omgang, van waar hij weder regt oploopt, tot dat hij met een vierkant spitsje gedekt wordt. De toren heeft vijf verdiepingen met houten zolders, op de tweede is het uurwerk der klok geplaatst, op de derde hangt thans nog ééne klok; te voren had men er vijf. Tegen den muur van den toren aan, binnen in de kerk, hangt eene afbeelding van de stad ASPEREN, zoo als die in het jaar 1517 was, eer het krijgsvolk van den Hertog van Saksen, bekend onder den naam van de *Zwarte hoop*, haar innam. De kerk heeft een koor, waarin geene andere personen begraven worden, dan die tot het geslacht der Heeren van ASPEREN behooren. Te midden van dit koor staat eene verheven tombe, met eene blaauwe zerk gedekt, op welke de wapens van onderscheidene Heeren en Vrouwen zijn gebeiteld; terwijl aan den rand de namen van hen, die hier begraven zijn, met vermelding van den tijd huns overlijdens, te lezen staan. Aan het einde van het koor tegen den muur is een tweede verheven graf, van boven alleen met houten schalen gedekt, dat mede tot begraafplaats voor de Heeren van ASPEREN strekte; ook leest men in dit koor tegen den muur in de Fransche en Nederduitsche taal een grafschrift, met Romeinsche letters in zwarten toetssteen uitgehouwen, ter eere van ANELIA VAN MARNIX VAN ST. ALDEGONDE, VROUW van *der Merwede*, echtgenoot van RUTGER WESSEL VAN DEN BOETZELAAR, BARON VAN ASPEREN, en dochter van den beroemden PHILIPS VAN MARNIX, Heer van *St. Aldegonde*. Deze kerk wordt door eenen Predikant bediend, tot welks beroep de

Baron van ASPEREN het collatieregts bezit. De Herv. gem., die 1648 zielen telt, behoort tot de class. van *Gouda*, ring van *Leerdam*. De eerste, die hier het leeraarsambt waarnam, was QUIRINUS DE PALME, in 1573 beroepen, maar, in het volgende jaar, door de Spanjaarden opgehangen.

Eertijds was hier in de Molenstraat een groot en rijk gasthuis, het H. Geestgasthuis genaamd, dat uit onderscheidene huisjes, met een eigen kerkje daarbij, bestond, waarvan nu nog slechts negen huisjes overig zijn, die door den Baron aan arme oude menschen om niet ter woning vergund worden. Het kerkje is, in 1701, met bijliggend erf en een vervallen huisje, verkocht, en sedert tot een woonhuis en beestenstal ingerigt. Vóór de kerkhervorming bestonden hier twee kloosters, zijnde het Klooster der Kruisbroeders en het St. Anna-klooster, alsmede eene Proostdij; welke gebouwen thans tot partikuliere woonhuizen vertimmerd zijn.

Deze stad heeft rijklijk haar aandeel gehad in de oorlogsrampen, die van tijd tot tijd ons Vaderland geteisterd hebben, want, in het jaar 1204, werd zij door WILLEM I, Graaf van *Holland*, belegerd, ingenomen, en, zoo als sommigen willen, even als het kasteel, ten gronde toe geslecht, omdat FOLPERT VAN ASPEREN Graaf LODEWIJK VAN LOON tegen Graaf WILLEM had bijgestaan. Bij het innemen van het andere kasteel van AREND PIJK, door den Heer van BREDERODE, vindt men niet, dat de stad enig onheil is overgekomen; maar, in het jaar 1480, in den oorlog tusschen de Hollanders en Gelderschen, werd zij door de Bourgondische krijgsknechten bezet en geplunderd, omdat de burgers van ASPEREN GILSBERT PIJK, die de zijde der Gelderschen volgde, geholpen hadden. Zij had ook veel overlast te lijden van de inlegering der Hollandsche krijgsknechten, die, in het jaar 1497, de stad en het omgelegen land tegen de Gelderschen beschermden.

Het zwaarste ongeval kwam ASPEREN over in het jaar 1517, toen de zoogenaamde Zwarte hoop op de stad afkwam, en haar met geweld aanviel. Hoe feller evenwel de vijand de stad van buiten bestookte, hoe dapperder de burgers en inwoners zich verweerden. Drie keeren achtereen sloegen zij het krijgsvolk van de wallen af, maar zij moesten, niettegenstaande dezen manmoedigen tegenstand, eindelijk voor de overmagt bukken. De stad werd stormenderhand ingenomen, nadat ze voor de vierdemaal aangetast en eenige urea met moed verdedigd was, hetgeen den overwinnaars omtrent 1500 man kostte. Deze, binnen de wallen zijnde, vermoordden nu alles wat hun ontmoette, mannen, vrouwen, kinderen; wereldlijken noch geestelijken, niemand werd gespaard; zelfs niet, die in de kerk gevlugt waren, zoo als de schoolmeester met zijne leerlingen. De stad, aldus vermeesterd hebbende, hield de Zwarte hoop zich eenigen tijd daarin op, en gebruikte ze tot een roofoest, waaruit zij *Holland* afstiepen. De Graaf van NASSAU, Stadhouders van *Holland*, hun dit stroopen willende beletten, trok met de Heeren van WASSENAAR en van IJSELSTEIN, benevens een deel volk, naar ASPEREN, en sneed hun allen toevoer af, zoodat zij, vrezende van honger te zullen omkomen, hunnen roef en buit bijeenpakten, en, den 5 Augustus van het gezegde jaar, uit ASPEREN trokken.

Den 6 Mei 1569 werd DIRK WILLEMS, een Doopsgezind burger van ASPEREN, even buiten die stad, naar de zijde van *Leerdam* op den brandstapel gebracht, niettegenstaande hij, vluggende en nagajaagd

wordende, toen zijn vervolger door het ijs zakte, hem het leven gered had (1).

In het jaar 1574, werd de stad ingenomen door de Spanjaarden, onder het beleid van CHIAPIN VITELLI, nadat deze eerst Woudrichem, Leerdam en Heukelom bemaagtigd had. Hoe lang zij toen in 'svijands handen gebleven en wanneer het stadje weder aan der Staten zijde gekomen zij, vinden wij niet geboekt, maar dit moet vóór het jaar 1579 geweest zijn, aangezien er toen reeds weder een Herv. Leeraar stond.

Bij den inval der Franschen in het jaar 1672 had ASPEREN zes weken lang 5000 man, en voorts den geheelen zomer door, sterk garnizoen te onderhouden. Dit volk viel den ingezetenen zeer lastig, en verwoestte, behalve het kasteel, wel het derde deel der huizen, die sedert niet weder herbouwd zijn.

In Junij 1793 ontstond hier brand, waardoor 20 huizen in de asch werden gelegd, en juist zeven jaren daarna, namelijk in het jaar 1800, trof van deze 20 huizen 18 nogmaals hetzelfde ongeluk. Den 24 Augustus 1836 ontstond er wederom brand in dit stadje, waardoor niet minder dan 14 huizen, en even zoo vele schuren en hooibergen, eene prooi der vlammen geworden zijn.

Driemaal is ASPEREN door de pest aangetast, als in het jaar 1636, toen deze ziekte er zes maanden woedde; in het jaar 1642, en in het jaar 1667, in welk laatste jaar er acht menschen daags werden weggerukt. Opmerkelijk is het, dat de laatste maal de helft van de stad slechts aangetast werd en de andere helft onbesmet bleef, niettegenstaande er de pest een geheel jaar aanhield.

ASPEREN is de geboorteplaats van de Godgeleerden: KOENRAAD OTTENSE, geb. 1524 † 1593, als Aartspriester der hoofdkerk te 's Hertogenbosch en zijnen broeder JAN OTTENSE; van den Dichter RUTGER WESSEL VAN DEN BOETELAAR, die ook als zeer ervaren in staatszaken geprezen wordt, geb. 1566 † 1632; van den bovenvermelden DIRK WILLEMSZ. en van AALTIJE WOUTERS, die mede, uithoofde van het aankleven der doopsgezinde leer, door beulshanden is omgekomen, zijnde zij den 15 Mei 1535 te Amsterdam verdronken.

Het wapen van de gem. ASPEREN is hetzelfde als dat der baronie Asperen. Zie het vorige art.

ASPERSCHE-LINGESLUIS, schut- en doorwateringsluis in den *Lingedijk*, te *Asperen*, prov. *Zuid-Holland*, waardoor de Linge aldaar in 1811 is afgesloten, ten einde, in verband met den vroeger aangelegden nieuwen *Zuider-Lingedijk*, te strekken, om de inundatiewateren, in geval van overstroming of dijkbreuk bovenwaarts, op dit punt, in plaats van tegen den Diefdijk, den Horndijk en den Noorder-Lingedijk, te keeren.

Deze sluis, de eerste in welke waaijerdeuren van zoodanige afmeting, zijn aangebragt, is wijd in den dag, op laag water 6 ell. 2 palm. 8 d., de slagbalken liggen 1 el 3 palm. 3 d. onder A.P., en de hoogmuren zijn 7 ell. 1 palm 3 d. boven A.P.

(1) Zie dit omstandig vermeld in T. VAN BRACHT, Bloedig toneel of Martelaarspiegel der Doopsgezinden, band II. bl. 387, alsmede in de Historie der Doopsgezinde Martelaren, bl. 470 en uit dit laatste werk overgenomen in mijne Herinneringen uit het gebied der geschiedenis, bl. 179.

ASSA, voorm. d. in *Oost-Indië*, aan de zuidkust van het *Ambonsche eil. Ceram*. In het begin der 18de eeuw stond het onder den Radja van *Somiet*.

ASSA of **NOESSA-ASSA**, eil. in *Oost-Indië*, tot de *Ambonsche eilanden* behoorende, tusschen Boero en Ceram, ten N. W. van *Manipa*.

ASSAHOEDI, of **OUd-ASSAHOEDI**, voorm. d. in *Oost-Indië*, op het *Ambonsche eil. Ceram*, schiereil. *Hoewamohel*, op het strand *Arigoena*, aan eene riv. van denzelfden naam, die hier in eene baai uitloopt. Dit d. stond weleer onder eenen Radja of Latoe Assanka. Het bevatte vier soa's of onderbuurten. Vóór en rondom den berg van Assahoedi, heeft men eenige kleine eilandjes. Op het grootste dezer eilandjes, gemeenlijk *Noessa-Nitoe* genaamd, dat regt voor Assahoedi ligt, was vroeger eene vesting aangelegd, *Nabij* geheeten.

De inw. van Assahoedi waren van oudsher stoute zeebuiters, en deden daardoor de met ons bevriende Ambonnezen veel afbreuk, ook legden zij zich vooral op het rooven van menschen toe, die zij tot in de Uliassers gingen weghalen; maar de Landvoogd van Amboina, **HERMAN VAN SPEULT**, dwong hen, in de maand November 1618, alle de geroofde menschen terug te geven en voorts nog eene zware boete te betalen, terwijl zij hem beloofden dit menschenrooven in het vervolg te zullen nalaten, maar zij hielden niet lang hun woord, alzoo dit het eenigste middel was, waarvan deze stoute gasten bestonden, daar zij zich niet van de winst der kruidnagelen konden voeden, en zich verder enkel met de visscherij en het sagokloppen moesten bezig houden, waarvan niet veel overschoot; zoodat de nood hen dwong weer aan het zeerooven te gaan, terwijl zij zich in hunne schuilplaatsen in de bergen, die zij voor ongenaakbaar hielden, in veiligheid achtten.

De Landvoogd **GUSKELS** zag zich, in het jaar 1652, wederom genoodzaakt hen voor hunne zeerooverijen te straffen, ten welken einde hij, daar al het volk, bij zijne aankomst, uit het dorp gevlugt was, alle boomen deed omhakken, en twee hunner vaartuigen verbranden. In het volgende jaar, toen zij zich weder aan menschenroof hadden schuldig gemaakt, naderde de gezegde Landvoogd, in het begin van November, zoo stil mogelijk dit dorp, en omsingelde het met 14 coracora's, 1 jagt en 2 sloepen, bemand met 160 blanken en 600 Ambonezen. De inwoners wilden het echter niet opgeven, en zonden wel eenige gijzelaars om kwanwijs over vrede te handelen, maar de afgevaardigden waren slechts slaven; zoodat deze bezending zonder gevolg bleef. Ook wakkerde hun moed niet weinig aan, toen zij eene versterking van 300 Ternatanten en 150 Boniërs bekwamen. Daar echter die Ternataansche hulpbende geen middel vond, om door te breken, sneden die van Assahoedi ook eenig volk van ons af, dat alzoo niet weder aan het strand konde komen, waarop de Landvoogd manhaftig door den vijand henensloeg en alzoo den weg naar het strand opende, waarbij hij echter niet meer dan twee gekwetsten bekwam. Daarna naar Assahoedi terug gekeerd zijnde, legde hij dit dorp aan kolen.

Later schijnt het weder te zijn opgebouwd, althans wij vinden opgeteekend, dat de Landvoogd **ORTENS** het, in October 1659, andermaal verbrandde, en daarbij 3 coracora's en wel 50 kleine vaartuigen ten buit kreeg, waarvan hij echter velen, die hij niet mede konde nemen, deed vernielen. Hij legde er, in het volgende jaar, eene houten fort met eenige bezetting aan, ten einde te beletten, dat de vijand het versterkte, zoo als hij voornemens scheen, alsmede om de nabij-

gelegen dorpen in toom te houden, maar in het jaar 1657 werd deze vesting door die van ASSAHOEDI afgeloopen, en de bezetting jammerlijk vermoord.

In het jaar 1653, kwam hier, op aanhitsing van MADJIRA, het hoofd der Ternataansche muitelingen, eene vloot van 38 Macassaarsche jonken aan, die de rivier Assahoedi inliep en zich daar terstond zoodanig verschanste, dat de Landvoogd ARNOLD DE VLAMING, die zich daar met eenige coracora's bevond, haar met zijn geschut weinig nadeel konde toebrengen. Men zocht dus met de muitelingen in onderhandeling te treden, ten welken einde de bloedvlag ingehaald en de witte vlag uitgestoken werd. Men deed hen weten, dat zij door MADJIRA misleid waren, dat er volstrekt geene nagelen, waarom zij schenen te komen, te krijgen waren, en dat, zoo zij in vrede wilden vertrekken, de Landvoogd hun eene pas zoude geven, en, om de reis goed te maken, al hunne rijst voor geld overnemen. De Macassaarsche zeevoogd DAYN BOLEGAN zeide, dat zij juist niet gekomen waren, om de Nederlanders te beoorlogen, maar om hunne geloofsgenooten te helpen, die, naar zij van MADJIRA vernomen hadden, gedwongen werden tot het christendom over te gaan. De Landvoogd, dit zeggen evenwel als eene oorlogsverklaring beschouwende, aangezien MADJIRA met niemand dan met de onzen in onmin was, deed, om te toonen, dat hij hem zeer goed verstond, dadelijk de bloedvlag weder waaijen, waarop hij, den 1 April, hunne werken zeer sterk beschoot, en op Noessa-Nitoe eene houten sterkte liet opwerpen, terwijl hij zelf naar het Zuiden liep bij de Zoutrivier, waar hij hunne werken veroverde en drie hunner jonken, die zij aldaar in een binnenmeer gehaald hadden, verbrandde. Hij maakte ook, aan de zuidzijde der rivier, eene batterij, met een schoon houten fort, dat hij den Macassaarschen bril noemde, doch dat hem 5 man kostte eer het voltooid was. Men vond nog 2 jonken in de rivier, die mede verbrand werden, terwijl andere bezig waren, daar nog een klein vierkante fort, Voorburg genaamd, op te werpen, om den vijand zoo veel meer afbreuk te kunnen doen. Nadat nu de Landvoogd op alles goede orde gesteld had, vertrok hij, den 25 April, van daar, aangezien zijne tegenwoordigheid elders vereischt werd, maar in het laatst van Mei in het leger teruggekomen, vernam hij tot zijne groote verbazing, dat de Majoor VERREYDEN, buiten last en op voorgeven, dat zij eene pas, om te vertrekken, wilden verzoeken, tot groot nadeel der onzen, eenen stilstand van wapenen met de Macassaren had aangegeaard, die nu drie weken geduurd had, welken tijd de Macassaren zich zeer ten nutte gemaakt hadden. De VLAMING liet nu den Macassaren nogmaals aanbieden, om hen vrij te laten vertrekken, indien zij MADJIRA, RIDJALI, en de verdere opstandelingen, die zich bij hen bevonden, overgaven en hunne nagelen voor den gewonen prijs aan hem wilden overlaten. Zij antwoordden hierop, dat zij geen magt hadden, om, buiten weten van hunnen Koning, een verdrag aan te gaan, dat ook MADJIRA niet bij hen was, maar in de Straat van Boeton van hen was afgedwaald, en dat zij van RIDJALI niets vernomen hadden, sedert zijne jonk door de onzen was verbrand. De VLAMING bood hun anderwerf aan, hen te laten vertrekken, indien zij zich maar op genade en ongenade wilden overgeven, en bekwamen, dat zij door hem overwonnen waren. Hoewel zij hier zeer in het nauw zaten, stuitte het hun echter tegen de borst, om niet zulk eenen schandelijken naam van overgave bij hunnen Koning terug te komen, waardoor dan deze onderhandeling te niet liep, zoodat de bloedvlag weder werd opgehaald, en men hunne werken hevigh begon te beschie-

ten. De VLAMING stak intusschen, den 22 Junij 1653, weder, met 26 schepen 2 sloepen en 100 soldaten in zee, ten einde MANJIRA op te zoeken; dit hem echter niet gelukt zijnde, en vernomen hebbende, dat dit muisterhoofd weder in Ambon was gekomen, verscheen hij den 10 September op nieuw in het leger voor ASSAKOEDI, waar hij, door de aankomst van een schip met eenige koebeesten en andere ververschingen, zich in staat zag, zijne manschap, waaronder vele zieken waren, versterkend en verfrisschend voedsel toe te dienen, terwijl hun bovendien 120 geoeffende soldaten met dat schip waren toegekomen. Daar hij evenwel zijne manschap elders noodig had, zocht hij zich, bij verdrag, van de Macassaren te ontslaan, ten welke einde hij hun nogmaals een vrijpas aanbod, mits hem de nagelen werden afgestaan en eenige gijzelaars op de schepen achtergelaten. Zij namen wel aan, om te vertrekken, maar van de andere voorwaarden wilden zij niets hooren, waarop de oorlog weder hervat werd. De Landvoogd brak de fortjes Voorburg en Nabij weder af, versterkte het groote fort en benaauwde den vijand, zoo veel hij kon, te water en te land. Daar hij echter gevoelde, dat zijne magt te klein was, om hen van alle kanten behoorlijk te omsingelen, besloot De VLAMING zelve nog eens naar Batavia te gaan, zoo om meer hulptroepen te halen, als om den Gouverneur-Generaal en de Raden mondeling verslag van den stand der zaken te geven. Na alzoo op alles order gesteld te hebben, vertrok hij den 22 September 1653, met 2 schepen. De vijanden, door dit vertrek eenige verademing bekomen hebbende, zochten nu met 5 jonken en 400 man, naar Macassar, den honger te ontvlugten; maar naauwelijks waren zij in zee, of zij werden door de onzen aangetast, die één der jonken veroverden. Door onvoorzigtigheid werd evenwel de sloep de *Verlenger* door den vijand besprongen, en daarop dadelijk 8 man gedood en 11 zwaar gekwetst, maar de onzen heldhaftig er op invallende hernamen de sloep, en sloegen alle de vijanden, die zij er op vonden, dood. Van eenen, dien zij gevangen hadden genomen, vernamen zij, dat der vijanden voornemen was geweest, naar Macasser te stevenen, en dat hun nog 3 tsjampans zouden gevolgd hebben, maar dat DAYN BOLECAN, met nog twee Hoofden, 300 Macassaren en 250 Maleijers, te ASSAKOEDI zoude blijven.

De Majoor VERHEYDEN, die nu weder het opperbevel over het leger voor ASSAKOEDI had, brak in de maand November het beleg op, ten einde zich tegen de komst der Macassaarsche vloot, die men wist, dat onder zeil was, op de kust van Hitoe te versterken. De VLAMING intusschen weder in deze wateren gekomen, tastte de Macassaarsche vloot eenige malen aan, maar ziende, dat hijer weinig voordeel op behaalde, zocht hij den nieuwen Macassaarschen Zeevoogd, CHAIN BORTA TORA, die het gezag boven DAYN BOLECAN had, onder redelijke voorwaarden tot vertrek te bewegen, maar dit voorstel werd volstrekt van de hand gewezen. Intusschen nam het gebrek onder den vijand op ASSAKOEDI sterk toe, waarom men besloot hen den laatsten Augustus 1654 aan te tasten. De VLAMING alzoo alle de coracora's, zijnde 45 in getal, op Tomoe-wara verzameld en zijne verdere magt, bestaande in 8 schepen en 10 sloepen en tinggans, bijeen gevoegd hebbende, tastte den 6 September, onder het geluid van trommels en trompetten, ASSAKOEDI aan. De vijanden zagen de onzen met eene groote onversaagdheid, terwijl het schip *Banda* vlak voor het dorp lag, aankomen, zonder een schot op hen te doen, alzoo zij zeer veel vertrouwen stelden op de sterkte hunner zeven schansen boven elkanderen, behalve welke zij nog twee

op den berg hadden liggen; en zulks was niet te verwonderen, want, toen DE VLAMING, met eenige officieren, van zeker heuveltje op Noesa-Nitoe, die werken wel beschouwd had, achtten zij die voor dien tijd onwinbaar, waarom men, om geen volk te vergeefs te spillen, goed vond van daar te trekken, hetgeen zoo stil mogelijk ten uitvoer werd gebracht. Later vernemende, dat er groote oneenigheid onder de vijanden ontstaan was, vertrok DE VLAMING er den 8 Mei 1688 henen. Den 24 daaraanvolgende in het veld verscheen zijnde, daagde hij den vijand uit; maar niemand kwam buiten. Hierop begaven de onzen zich naar de Zoutrivier, om te zien of er geen vaartuigen van hen lagen, en die dan aan te tasten. De vijand deed nu eenige uitvallen, dat van schermutselingen gevolgd werd, waarbij van weederzijden eenige dooden vielen, onder welke de Macassaarsche Veldheer, GRAYN BOSTA TOEMA mede geteld werd. Hij werd in het opperbevel opgevolgd door DAYN BOLEGAN, die wel niet zoo stoutmoedig, maar ruim zoo voorzigtig was. DE VLAMING vertrok nu wel den 17 Junij weder van ASSAKORDI, maar liet aldaar den Bevelhebber Roosen den Kapitein Luitenant VAN OUTHOORN, met eene goede magt, achter, en toen hij, den 22 Julij, met drie schepen en 2 sloepen terug gekomen was, besloot hij eenen storm tegen de vijandelijke vesting te wagen, waartoe hij al spoedig alles gereed maakte. Nadat men den 28 eenen algemeenen biddag over de geheele vloot gehouden had, ten einde den zegen des Heeren over hunne onderneming af te smeeken, belastte hij den Luitenant FRANS MALE met vier kompagnien matrozen den aanval te doen, den Kapitein-Luitenant VAN OUTHOORN, met 40 soldaten en 40 matrozen, bij de Zoutrivier post te vatten, en den Vaandrig BUITENDYK, voor dat het dag werd, met eenige waaghalzen, te trachten de klip te beklimmen, en boven zijnde wakker alarm te maken, waarop dan de algemeene aanval volgen moest. Nadat dit alles dus wel besteld was, werden de waaghalzen, den volgenden nacht, aan de achterzijde der klip, aan wal gezet, waarop zij die, met veel inspanning en gevaar beklommen. Na veel moeite, des morgens ten 4 ure daarbovenop gekomen zijnde, en zich al zoo veel hooger dan het versterkingspunt der vijanden, de Kluis genaamd, bevindende, deden zij den Trompetter: *Wilhelmus van Nassauwen* blazen. Toen men van binnen dit hoorden, geraakte alles in schrik en alarm. Hierop nu, door het kanon der schepen, het sein tot den storm gegeven zijnde, viel men met het aanbreeken van den dag op de vesting aan. De Landvoogd zelf, met de middeltroep, door VAN OUTHOORN geleid, aan land gekomen zijnde, maande, na op zijne knieën een vurig gebed gedaan te hebben, de zijnen tot moed en volharding aan. Maar de vijand ziende de onzen van de eene zijde reeds boven hem, en van den anderen kant beneden zoo sterk op hem aanrukken, werd zoo benard, dat ieder een goed heenkomen zocht; waardoor de onzen zich reeds met het opgaan der zon meester zagen van de vesting, die nu al tot negen sterkten boven elkander aangegroeid was. De onzen verloren er slechts 2 man voor, en hadden eenige gekwetsten, onder welken de dappere Luitenant FRANS MALE, die later aan zijne wonden overleed. Men vond in de vesting 30 metalen bossen en falconetten, benevens vier metalen stukjes, doch anders weinig buit. De vijand had er geen volk verloren, alzo allen ontvlugt waren. Men hield over deze overwinning, den 5den Augustus, eenen dankdag, en men had groote reden om God hier over te loven, alzo dit een leelijk roofnest en de hoofdvesting der vijanden geweest was. De inwoners van Assa-

MOEDI werden nu op het eil. *Manipa* overgeplaatst, alwaar zij een dorp van denzelfden naam stichtten.

ASSAHOEDI, d. in *Oost-Indië*, op het *Ambonsche* eil. *Manipa*, beoosten de vesting *Wantrouw*. Dit dorp plagt 230 inw. te bevatten, onder welken zich 70 weerbare mannen en 32 dati's bevonden. Het was gesticht door de inw. van *Assaboedi* op *Ceram*. Zie het vorige art.

ASSAHOEDI, riv. in *Oost-Indië*, op het *Ambonsche* eil. *Ceram*, schiereil. *Hoewamohel*, die aan het strand *Arigoena*, ter plaatse, waar voorheen het d. van denzelfden naam lag, in eene baai valt.

ASSAHOEDI (OUD), voorn. d. in *Oost-Indië*, op het *Ambonsche* eil. *Ceram*. Zie *ASSAHOEDI*.

ASSAKKERPOLDER (WAARD- EN-), pold. in het *Nederkwartier* der prov. *Utrecht*. Zie *WAARD- EN ASSAKKERPOLDER*.

ASSALOELOE, d. in *Oost-Indië*. Zie *ASSILOELOE*.

ASSAM (KARANG-), berg in *Oostindië*. Zie *KARANG-ASSAM*.

ASSAM (KARANG-), koningr. in *Oostindië* op het eil. *Bali*. Zie *KARANG-ASIM*.

ASSAMASSAN, voorn. d. in *Oost-Indië*, op den zuidwestelijken hoek van het *Sundasche* eil. *Borneo*.

ASSCHENDORP, buursch. in *Zalland*. Zie *ASSENDORP*.

ASSE of *WAY-ASSE*, riv. in *Oost-Indië*, eil. *Amboina*, aan de zuidkust van het schiereil. *Hitoe*, met eenen zuidelijken loop, in zee vallende.

ASSEL, geh., grooth. *Luxemburg*, kw. en $3\frac{1}{2}$ u. Z. W. van *Grevenmacher*, arr. en 3 u. O. ten Z. van *Luxemburg*, kant. en 1 u. N. W. van *Remich*, gem. en $\frac{1}{2}$ u. N. van *Bous*.

ASSELBORN, gem., grooth. *Luxemburg*, kw. en arr. *Diekirch*, kant. *Clervaux*, palende N. aan de gem. *Hacheville*, W. aan *Fischbach*, Z. aan *Clervaux* en W. aan *Belgisch-Luxemburg*. Het bevat de d. *Asselborn*, *Bivisch* of *Bivers*, en *Stockem*, benevens de geh. *Boxhorn*, *Demesbach*, *Rimlingen* of *Rumlingen* en *Sassel*, heeft 5 R. K. kerken en telt ruim 900 inw.

Het dorp *ASSELBORN* ligt 11 u. N. ten W. van *Luxemburg*, 6 u. N. W. van *Diekirch*, 2 u. O. N. O. van *Clervaux*. Men heeft er eene R. K. kerk, die door eenen Pastoor en eenen Kapellaan bediend wordt. De statie behoort tot het bisd. *Namen*, dek. van *Clervaux*.

ASSELLA of *ASSELLE*, riv. in *Oost-Indië*, op de Noordwestkust van het *Ambonsche* eil. *Ceram*, met eene westelijke rigting in zee loopende.

ASSELO, geh. in *Twenthe*. Zie *ASLO*.

ASSELSCHUEUR, geh., grooth. *Luxemburg*, kw., arr. en 2 u. N. van *Luxemburg*, kant. en $1\frac{1}{2}$ u. Z. ten O. van *Mersch*.

ASSELT, d. in *Opper-Gelder*, prov. *Limburg*, distr., arr., kant. en $\frac{1}{2}$ u. N. van *Roermonde*, gem. en $\frac{1}{2}$ u. Z. W. van *Swalmen*.

De inw., die allen R. K. zijn, hebben hier eene kerk, welke door eenen Kapellaan bediend wordt, en tot de statie van *Swalmen* behoort.

ASSELT (NEDER-) of *NEER-ASSELT*, d. in het *Land-tusschen-Maas-en-Waal*, prov. *Gelderland*, kw., arr., distr. en $2\frac{1}{2}$ u. Z. ten W. van *Nijmegen*, kant. en $\frac{1}{2}$ u. Z. ten O. van *Wijchen*, gem. en $\frac{1}{2}$ u. W. van *Over-Asselt*, aan de *Maas*, op den weg van *Nijmegen* naar *Grave*. Men telt hier, in het dorp zelf, ruim 90, en met de onderhoorige buursch. *Molen*, *Eindse* en *Hoogveld*

ongeveer 700 inw., onder welke slechts één Protestantsch huisgezin, de overige, die alle R. K. zijn, behooren tot de statie van *Over-Asselt*. Van de Herv. kerk, die hier vroeger stond, is niets meer aanwezig dan de toren, in welks onderste gedeelte, dat zindelijk onderhouden wordt, en waarin de predikstoel en eenige banken staan, om de acht dagen, door den Predikant van *Over- en Neder-Asselt*, de dienst gedaan wordt.

Den 19 November 1837 werd dit dorp door brand geteisterd, waarbij gelukkig evenwel slechts ééne woning eene prooi der vlammen geworden is.

Onder *Neder-Asselt* is de rivierdijk, langs den regteroever der Maas, lang omtrent 6106 ell. Even boven de kerk is hij ter lengte van omtrent 400 ell. door hooge gronden vervangen. Overigens is de kruin van boven af te rekenen breed 3,20; 4,60; 4,00; 3,40; 3,60; 3,40; 3,40; 8,00 ell. Op drie punten, en te zamen ter lengte van 663 ell., strekt de Maas langs den teen van den dijk, zoodat deze daar zoogenoemde schaarlijk is. De kruin van den dijk is over 220 ell. lengte begrepen in den grooten weg van Grave naar Nijmegen.

Is de rigting van dezen rivierdijk zijn in der tijd verschillende veranderingen gemaakt, die zoo door inbraken, als doordien de stroom hem ondermijnd had, noodzakelijk waren geworden; twee of drie grondgaten binnendijks, en een buitendijks gelegen, getuigen van de eerstgemelde oorzaak. Voorts zijn in het beneden gedeelte drie inlagen gemaakt, de bovenste in 1772 en de benedenste nabij de grensscheiding van Keent en Balgoy in 1788, terwijl de middelste vroeger schijnt te hebben plaats gehad; in het jaar 1800 werd wijders in bovengemelde inlagen, denklijk ten gevolge van eene dijkbreuk, een aanmerkelijk nieuw gedeelte rivierdijk, ter lengte van 740 ell., gemaakt; dit werk kostte omtrent 27,000 guld.

Langs den binnenkant zijn op meerder of minder afstand van den rivierdijk, op de meeste punten, zoogenoemde kwelkaden, ter hoogte van 3 tot 7 palm. en meer boven het binnenland, opgeworpen, ten einde de verspreiding van het water, dat door den rivierdijk henen kwelt, tegen te gaan. — Onder *Over-Asselt* is dit insgelijks het geval.

ASSELT (OVER-), gem. in het *Land-tusschen-Maas-en-Waal*, prov. *Gelderland*, kw. en arr. *Nijmegen*, distr. *Rijk-van-Nijmegen*, kant. *Wijchen*; palende N. aan de gem. *Balgoy-en-Keent*, O. aan *Heumen*, Z. aan de *Maas*. Het bevat de dorpen *Over-Asselt* en *Neder-Asselt*, benevens de buurschappen *Eindse*, *Heide*, *Hoogveld*, *Molen*, *Schoonenberg* en *Worsum*, beslaat eene oppervlakte van 54 bund. 38 v. r. 2127 v. ell, heeft 218 huiz. en telt ongeveer 1400 inw., die in landbouw hun bestaan vinden en van welke 40 Herv. en de overige R. K. zijn. — Men vindt in deze gem. nog de overblijfsels van het klooster *Walrich*.

Het dorp *Over-Asselt* of *Op-Asselt*, ligt 2½ u. van Nijmegen, 1½ u. van *Wijchen*, aan de *Maas*. Het telt op zich zelve 133 inw. en met de daartoe behoorende geh. *Schoonenberg*, *Worsum* en *Heide*, ongeveer 700 inw. De R. K. hebben hier eene kerk, die aan de *H. Antonius* Abt toegewijd is, en waarin de dienst door eenen Pastoor en eenen Kapellaan verrigt wordt. De statie behoort tot het voorm. bisd. *Roermonde*, dek. van *Nijmegen*, en telt ruim 1300 zielen. De Herv., die tot de gem. *Over-en-Neder-Asselt* behooren, verrigten hier de dienst in het koor van eene afgebroken kerk, dat van voren met eenen muur toegemaakt is, en waarin om de acht dagen gepredikt wordt.

Onder **OVER-ASSELT** heeft de rivierdijk langs den regteroever der Maas, eene lengte van omtrent 4907 ell.; op twee plaatsen, de eene ter lengte van 126, de andere van 350 ell., is deze dijk door hooge gronden vervangen. De kruin van den dijk heeft, van boven af te rekenen; de breedte van 4; 3,20; 4,60; 6; en 4,70 ell. Naar de strekking van dezen dijk op eenige plaatsen, in verband met de nog aanwezige waterkolken, hebben in het voorschreven dijkvak vermoedelijk zes doorbraken plaats gehad. Zie voorts nopens dezen dijk hierboven op **ASSELT (NEDER)**.

ASSELT (OVER-EN-NEDER-), ook wel **OR-EN-NEDER-ASSELT** geheeten, kerk. gem., prov. *Gelderland*, klass. en ring van *Nijmegen*. Men heeft in deze gem. die ongeveer 60 ziel. telt, twee Herv. kerken, waaria de dienst door eenen Leeraar wordt waargenomen. Het beroep geschiedt bij collatie van den Ambachtsheer.

ASSEM, voorm. d. in *Oost-Indië*, op de Noordkust van het *Molukse* eil. *Timor*, bij eene kleine rivier.

ASSEM (KARANG-), koningr. in *Oost-Indië*, op het eil. *Bali*. Zie **KARANG-ASIN**.

ASSEMA, vroeger eene stins, later een pachthof, prov. *Friesland*, kw. *Zevenwouden*, griet. *Doniawerstal*, onder het d. *Oldouwer*, aan de noordelijke boord van het Tjeukemeer gelegen.

ASSEMBERG, adell. huis in *Kennemerland*. Zie **ASSUMBONK**.

ASSEN, arr., het eenige van de prov. *Drenthe*, hebbende dus dezelfde uitgestrektheid en grenzen als die provincie. (Het komt alzoodanig voor in de wet op de regterlijke organisatie, en elders).

ASSEN, kant., prov. *Drenthe*, arr. *Assen*, palende N. N. O., en O. aan de prov. *Groningen*, Z. aan de kant. *Dalen* en *Hoogeveen* en W. aan de prov. *Groningen* en *Friesland*. Het bevat de volgende 12 gem. *Assen*, *Norg*, *Roden*, *Peize*, *Eelde*, *Vries*, *Zuidlaren*, *Anloo*, *Gieten*, *Gasselte*, *Rolde* en *Smilde*, beslaat eene oppervlakte van 87,107 bund. 89 v. r. 12 v. ell. en telt ongeveer 26,000 inw.

ASSEN, klass., prov. *Drenthe*, bestaande slechts uit éenen ring, zijnde die van *Assen*.

ASSEN, kerk. ring, prov. *Drenthe*, klass. van *Assen*. Zij bevat de volgende 16 gem.: *Assen*, *Norg*, *Veenhuizen*, *Roden*, *Roderwolde*, *Peize*, *Eelde*, *Vries*, *Zuidlaren*, *Anloo*, *Gieten*, *Gasselte*, *Gasselternieuween*, *Rolde*, *Beilen* en *Smilde*, die door 18 Predikanten bediend worden, (zijnde er te *Assen* en te *Veenhuizen* twee Predikanten), ruim 26,000 ziel. tellen en 17 kerken hebben, daar er te *Annerveen* onder *Anloo*, eene bijkerk is, die door eenen Kandidaat bediend wordt.

ASSEN, gem. in *Rolder-dingspil*, prov. *Drenthe*, arr. *Assen*, kant. *Assen*, (1 m. k., 1 s. d.); palende N. aan de gem. *Norg* en *Vries*, O. aan *Rolde*, Z. aan *Beilen* en de *Smilde*, W. aan de *Smilde*. Zij behoorde vroeger tot het scholtambt *Rolde*, van hetwelk zij in het jaar 1811 afgescheiden werd, om eene afzonderlijke gem. uit te maken, die, behalve de stad *Assen*, de geh. *Amelte*, *Areep*, *Scheven*, *Vredeveld*, *Steendijk*, *Witten*, de *Haar*, *Peelo*, *Loon* en *Kloosterveen* bevat, 3494 bund. 41 v. r. 9 v. ell. gronds beslaat en ongeveer 2900 inw. telt, van welke eenige zich op den landbouw toelaggen en de overige uit ambtenaren, kooplieden, winkeliers, handwerkslieden en daglooners bestaan, en onder welke ongeveer 2700 Herv., 50 R. K., 20 Ev. Luth. en omtrent 140 Joden zijn.

De hier gevonden wordende fabrieken zijn: 1 pel- en zaagmolen, 1 korenmolen, 2 kalkbranderijen, 1 leerlooijerij en 1 kaarsenmakerij. Ook bestaat er eene boekdrukkerij, op welke tweemaal in de week eene provinciale courant gedrukt wordt.

Voorts heeft men in deze gem. 1 Herv. kerk, 1 R. K. kerk, 1 Synagoge, 1 zeer bloeiend gymnasium of instituut voor het onderwijs in de oude en hedendaagsche talen, 1 school voor jonge jufvrouwen en 4 lagere scholen. Zeer belangrijk is hier het Stadsbosch, dat meer dan 100 bund. groot is en voor het meerendeel uit dennen bestaat. Het heeft grootendeels eenen regelmatigen aanleg met rechte lanen, waardoor het iets sombers en eentoonigs heeft. In Junij 1833 geraakte dit bosch, na eene langdurige droogte, in brand, waardoor het aanmerkelijk heeft geleden, maar op een ander punt is het in den laatsten tijd en in nieuweren smaak zeer verfraaid.

De stad Assen is de hoofdpl. der prov. *Drenthe*, diensvolgens de zetel van den Gouverneur en der Gedeputeerde Staten, alsmede van het provinciaal gerechtshof, van eene arrondissementsrechtbank en van een kantongerecht. Zij ligt 5 u. Z. Z. W. van Groningen, 9 u. N. W. van Koevorden, 9 u. N. O. van Meppel, 14 u. N. O. van Zwolle, 12 u. Z. O. van Leeuwarden, 58 u. N. O. van Amsterdam, op 52° 58" N. B. en 24° 16' 59" O. L., bij den aanvang van de Smildervaart, waardoor zij gemeenschap heeft met Meppel, verder met Zwartsluis en langs het Zwarte water met de Zuiderzee. Door de stad loopt de algemeene straat- en postweg van Groningen naar Meppel, Zwolle en meer andere steden en plaatsen van ons rijk, hetgeen het stadje niet weinig levendigheid bijzet. De straatweg van Assen naar Groningen is 26,200 ell., die van Assen naar de Punt, op de zuidelijke grenzen van Drenthe, 16,100 ell. lang.

De plaats heeft, ofschoon niet door muren of wallen omgeven, evenwel inwendig het voorkomen van eene kleine stad, als hebbende geplaveide straten, waarin de huizen tegen elkander aansluiten. Onder de huizen, waarvan de meesten tuinen hebben, zijn eenige fraaije en een aantal nieuw opgetrokkene gebouwen, onder welke drie ruime en zeer goedelogenenten, zoodat de beroemde GILBERT KABEL GRAVE VAN HOGENDORP het eene kleine stad van paleizen noemt (1). Het stadje heeft een bevallig aanzien, terwijl door eenen aangenamen wandelsingel en het boven vermelde bosch, waaruit eene rechte laan op het middelpunt der plaats aanloopt, ruimschoots gelegenheid tot wandelen wordt aangeboden.

In vroegere tijden was Assen slechts een geh., uit zeer weinige boerderijen bestaande, zijnde de plaats hare opkomst verschuldigd aan eene abdij voor nonnen van de Cistercienserorde, die in het midden der 13de eeuw herwaarts werd overgebracht, en MARIA-KAMP werd geheeten (zie dat woord). Dit klooster gaf, na den aanvang zijner stichting, gelegenheid tot den opbouw van meerdere huizen, die door den tijd tot een dorp aangroeyden. Zeer veel droeg later daartoe bij, dat de Landschaps-staten, al spoedig na de Reformatie, het Groller-holt (een bosch), waar zij hunne zamenkomsten hielden, verlieten, in het geseculariseerde klooster te Assen hunnen intrek namen en eerlang een kollegie van Gedeputeerde Staten, eerst ter verzorging der geldmiddelen alleen, doch later

(1) Zie 's mans nooit volprezene, en voor ieder, die 'slands belangen uit het juiste oogpunt wil leeren kennen, onmisbare Bijdragen tot de Huishouding van den Staat in het Koninkrijk der Nederlanden, D. V., bl. 282.

ook ter behandeling van andere dagelijksche zaken, instelden, die daarin bestendig hunne vergaderingen hielden. Ook het hoogste regterlijke collegie, de Etstoel, die uit 24, in den regel niet regtsgeleerde, Etten of Gezworenen bestond, en zijne lottingen of teregtzittingen, driemaal in het jaar, in de kerken van Rolde, Anloo en anderen hield, koos mede zijn verblijf in het klooster, hetwelk het bij voortdoring tot zijne vergaderplaats gebruikte, zoo als ook vervolgens het geval was met het Hof van Justitie, dat in 1791 den Etstoel verving.

In het begin der 17de eeuw werden de kloostergronden in huisplaatsen en kampen verdeeld en tegen een redelijk canon afgestaan aan elken Drenther, die er zich wilde nederzetten, welke dan tevens vrij gebruik van zekere weide bekam en in de veenen de graving voor huisbrand, benevens aanmerkelijke voorregten en vrijdom van sommige lasten genoot; waardoor de plaats reeds een aanzienlijk vlek geworden en de bevolking tot ruim 700 zielen was toegenomen, toen Koning Lodewijk Napoleon, het, in het jaar 1809, tot eene stad verhief, en, zoo door de gezonde luchtgesteldheid, als door de aangename ligging bekoord, besloot in de plaats zelve, of ten minste in hare onmiddellijke nabijheid, een paviljoen of zomerverblijf te bouwen, en er eene voorname opvoedingsinrigting te stichten; met deze voornemens is het evenwel niet veel verder dan tot het plan gekomen. Het dadelijk gevolg echter van de door den Koning voor Assen opgevatte bijzondere genegenheid was, dat men aldaar van eene som van ruim f 20,000, door hem daartoe geschonken, begon eenige huizen te bouwen, welke dan, voltooid, immers onder dak gebracht zijnde, werden verkocht of verhuurd, om de daarvan komende gelden weder tot verderen aanbouw te besteden. Na de herstelling van het Vaderland is de aanbouw, echter in den regel zonder tusschenkomst van hulp uit 's lands kas, steeds voortgegaan en duurt nog voort, zoodat de stad, die thans, behalve de geluchten, ruim 2200 zielen telt, nog jaarlijks in woningen en ingezetenen aanwint.

Het stadshuis is een gebouw van lateren tijd, dat niets bijzonders heeft, en waarvan de eene afgescheidene helft dient tot stadsherberg; in de andere zijn de lokalen voor het stedelijk bestuur en voor de teregtzittingen van den Kantonsregter, den militieraad enz.

Het fraaije Gouvernementshuis, vroeger door den Drost van Drenthe, thans door den Gouverneur der Provincie bewoond, maakt een gedeelte van de voormalige abdij Maria-Kamp uit, even als het daaraan verbonden Landshuis, waar de Provinciale en Gedeputeerde Staten vergaderen en waar de griffie en de bureaux van het Provinciaal Bestuur aanwezig zijn. Ook houden voor als nog hier het provinciaal geregtshof en de arrondissementsregtbank hare zittingen. Het Huis van arrest of de Gevangenis is een niet ondoelmatig ingerigt lokaal in den oost- en zuidelijken vleugel der voornoemde abdij, doch oud en versleten, zoodat het eerlang door een nieuw zal worden vervangen. Het Gouvernements- en het Landshuis vertoonen zich aangenaam en vrolijk, als staande aan een uitgestrekt plein. Onder de openbare gebouwen zal binnen kort eene eerste plaats bekleeden het Paleis van Justitie, waarvan, op 29 Mei 1838, met veel plegtigheid de eerste steen is gelegd. Het is bestemd voor de zittingen van het Provinciaal Geregtshof van Drenthe, dat, ten gevolge der laatstelijk aangenomen wetten, na een gemis van 27 jaren, aan dat gewest teruggegeven is en welk gebouw tevens wordt ingerigt, om de arrondissements-regtbank te bevatten. Het staat midde in de stad en is met eene gracht omgeven.

Het gebouw van het Gymnasium, vooraan in het stads bosch staande, is een eenvoudig fraai gebouw, zeer ruim en doelmatig ingerigt. Het is

in 1824 van stadswoge, echter met eene belangrijke subsidie van Z. M. den Koning, gesticht.

De Herv. kerk, die, vóór de Reformatie, tot kerk van de voorm. abdij diende, en met eenen kleinen spitsen toren prijkt, is vóór eenige jaren aanzienlijk vergroot en van een orgel voorzien. De dienst werd daarin voormaals door éenen Leeraar waargenomen, doch sedert 1830 heeft men te Assen twee Predikanten. Het beroep staat aan den Koning. De eerste, die er het leeraarambt bekleed heeft, is geweest JOHANNES RUSIUS, die in 1601 derwaarts kwam, en in 1619 zijnen post nederlegde. Onder de latere Predikanten, die aldaar het Evangelie verkondigd hebben, mag men ook den beroemden Taalkundige JAKOB NYLON tellen.

Voor de R. K. statie, die tot het aartspr. van *Zalland-en-Drenthe*, behoort, en ruim 60 zielen telt, onder welke ook enkele uit de omstreken, is in 1837 eene zeer nette, van een spits torentje voorziene, kerk en eene pastorie gesticht. Deze kerk is aan de Allerzalgste Maagd MARIA toegewijd, en wordt door éenen Pastoor bediend.

De kerk der Israëlieten, staande naar de zijde van Groningen, ten O. met den gevel aan den straatweg, en prijkende met een spits torentje, werd den 10 Augustus 1832 ingewijd, en is niet groot, maar strekt ten voorbeelde der verdraagzaamheid van Assens ingezetenen, als hebbende tot dien opbouw zoo wel Christenen als Israëlieten bijgedragen. In den westergevel leest men in Hebréeuwsche letters, op eenen blaauwen arduinsteen: Ps. 118: 19 en het jaartal 5502. De dienst wordt daarin door eenen Voorzanger, staande onder den Rabbi van Zwolle, verrigt.

Als weldadige inrigting kan genoemd worden het Armhuis der Hervormde Diaconie, in den jare 1827 gesticht.

Het Departement der Maatschappij: *Tot Nut van 't Algemeen*, dat sedert den 18 Junij 1826 te Assen bestaat, telt ruim 60 leden, en heeft sedert een half jaar eene spaarbank onder zijn opzigt. Mede is er te Assen, in het jaar 1837, eene Bank van Leening opgerigt.

Als wetenschappelijke inrigting verdient vermelding het Gymnasium of de Latijnsche school, met een daaraan verbonden instituut voor het middelbare onderwijs. Daarin wordt door éenen Rector, met drie of vier hulponderwijzers, les gegeven in de oude en hedendaagsche talen en verdere voorbereidende wetenschappen, aan jongelingen niet alleen uit de stad, maar ook die van elders bij den Rector in huis zijn of bij de burgers inwonen. Deze inrigting is zeer bloeiende, en wordt voor de stád en de provincie beide als zeer belangrijk beschouwd. Voor de school der jonge jufvrouwen is geen bepaald gebouw. De twee hoofdscholen, voor het lager onderwijs in de stad gevestigd, zijn beide nieuwe gebouwen en volgens de bestaande reglementen ingerigt.

Assen is de geboortepl. van den Godgeleerde en Letterkundige JOHANNES ALBERTI, geb. in 1698 † 13 Augustus 1762, als Hoogleeraar in de Godgeleerdheid te Leyden, en vermoedelijk van den Schilder JAN VAN ASSEN † 1669. Alhier woonde in der tijd de geleerde Mr. JOANNES VAN LIER, die in het jaar 1781 in het Hollandsch en Fransch eene uitgebreide *verhandeling* heeft in het licht gegeven *oer de slangen en adders, die in het landschap Drenthe gevonden worden*, terwijl hij reeds vroeger *Oudheidkundige brieven*, bevattende eene *verhandeling oer de manier van begraven en oer de lijkbussen; wapenen; veld- en eeretekens der oude Germanen*, had geschreven, welke door A. VOSMAER,

in 1700, met eene voorrede en aantekeningen vermeerderd; uitgegeven, en beide van platen voorzien zijn.

De kermis, welke te Assen vroeger in de maand September werd gehouden, valt nu op 23, 24, 25 en 26 Augustus, zijnde de derde dag daarvan bestemd voor den handel in vee, onder bepaling nogtans, dat, wanneer de 23 of 24 Augustus een Zondag mogt zijn, de kermis zal aanvangen op den 22, en dat, in geen geval, de Zondag zal mogen dienen tot kermisdag, maar, dat de dag der kermis, welke op Zondag valt, zal worden verzet op Maandag.

Het wapen van Assen is een schild van azuur, beladen met een gekroond Mariabeeld, in het wit gekleed, zittende tusschen twee gouden zuilen, met een naakt kind, welks hoofd met stralen omringd is, op de rechterknie, het schild gedekt met eene kroon van goud en ter wederzijden vastgehouden door eenen klimmenden leeuw.

ASSENDELF, gem. in het Baljuwschap van Blois, prov. Noord-Holland, arr. Hoarlem, kant. Beverwijk, (7 m. k., 7 a. d.); palende N. aan Krommenie, O. aan Westzaan, Z. aan het L. W. aan het Wijkermeer, Wijk-aanZee-en-Wijk-aan-Duin, Heemskerk en Uitgeest. Het bevat, behalve het d. Assendelft, het geh. Dijk-on-Dam en een groot gedeelte van het geh. Nauwerna, heeft eene geheele oppervlakte van nagenoeg 3000 bund. en wordt verdeeld in: den Noorderpolder, den Zuiderpolder, den Veenpolder, den Buitenhuizerpolder, den Kaagpolder, de Owbedijskte buitenlanden en een gedeelte van de Binnen-gedijskte buitenlanden of Honderdmorgen. Alle welke polders onder het bestuur staan van eenen Dijkgraaf, zes Poldermeesters en 13 Hoofdingelanden.

De omringdijk, waarbinnen deze gemeente met den Noorder-, den Zuider- en den Veenpolder is gelegen, wordt verdeeld in: (1) Assendelftverveedijk, loopende van de Nauwernasche vaart aan de sluis langs het L en het Wijkermeer, tot aan (2) den St. Aagte dijk, die, mede langs het Wijkermeer loopende tot aan het einde der nieuwe overdijking, zich sluit aan (3) den Ouden-Assendelft- of binnengelegen Groenen- en Lagendijk, welke eindigt aan (4) den Noorder-Klamdijk, die, langs de gemeente Krommenie tot aan den Nauwernasche vaart loopende, zich sluit aan (5) den Nauwernaschen Vaartdijk of Twiskdijk, welke langs gezegde vaart loopende, eindigt bij de groote sluis te Nauwerna, alwaar zij tegen eerstgenoemden zeedijk stuit.

Men heeft binnen deze gem. 1 Herv. kerk, 1 R. K. kerk, benevens vier scholen, met een gemiddeld getal van 360 leerlingen, 4 papiermolens, 1 verfmolen, 2 oliemolens, 368 huiz. en 2500 inw., van welke een groot gedeelte het bestaan vindt in het maken van boter en zoetemelksche kaas, terwijl ook een aansienlijk gedeelte door het zaidoek weven in het onderhoud voorziet. Men telde in het jaar 1837 hier 2034 runderen hoven de 2 jaren, 637 beneden de 2 jaren, 90 paarden boven de 3 jaren en 750 schapen. Men rekent, dat in dit jaar (1838) 370 weefgetouwen aan den gang zijn.

De gem. ASSENDELFT is eene heerl., welker Heeren al voor het jaar 1265 bekend zijn, en tot op BAARTHOUD VAN ASSENDELFT, die in 1444 overleed, Ambachtsheeren genoemd worden. Maar deze BAARTHOUD verkreeg door zijn huwelijk met NATHALIA, bastaarddochter van Hertog ALBRECHT VAN BELIEREN, dat deze ASSENDELFT tot eene vrije heerlijkh. verklaarde. Na BAARTHOUDS overlijden kwam de heerl., alzoo hij geene kinderen naliet, aan

zijnen broeder **DIRK VAN ASSENDELFT**, in wiens geslacht zij gebleven is tot op het jaar 1617, toen zij overging op **ANNA VAN ASSENDELFT**, door wier huwelijk met **GERRIT VAN RENESSE VAN DER AA**, de heerl. in diens geslacht kwam, waarin zij echter niet lang bleef, daar zijne dochter **AGNES**, door haar huwelijk met **NICOLAAS VAN RENESSE VAN ELDEREN**, haar aan het geslacht der **RENESSEN VAN ELDEREN** bragt, uit welk geslacht zij, den 27 Junij 1669, overging aan **JONAN WUITIERS**, die haar bij uitersten wil naliet aan zijne echtgenootte **DEBORA BAKE**. Deze bragt **ASSENDELFT** door een tweede huwelijk aan **EUSTATIUS baron VAN BRONKHORST**, die deze heerl. door verkoop in het jaar 1696 overgaf aan **JEAN DEUTZ**, Raad en Schepen der stad Amsterdam, wiens nazaten die tot nu toe bezeten hebben, zijnde thans Heer dezer vrije heerl. de Heer **HERDRİK JAN DEUTZ VAN ASSENDELFT**, Wethouder der stad *Amsterdam*.

Bij den kersvloed van het jaar 1717 heeft deze gem., door het doorbreken van den dijk aan het IJ, zeer veel geleden.

Het d. **ASSENDELFT**, dat in brieven van het jaar 1063 onder den naam van **ASCUMANDELFT** voorkomt en door **MELIS STOKES ESCINORDELS** genoemd wordt, ligt $3\frac{1}{2}$ u. N. ten O. van Haarlem, $\frac{1}{2}$ u. W. van Westzaan, $1\frac{1}{2}$ u. O. ten Z. van Beverwijk, $3\frac{1}{2}$ u. Z. van Alkmaar, langs eenen straatweg, die, voor het grootste gedeelte lijnrecht door de landerijen loopende, ten Z. W. aan den dijk begint en ten N. O. aan Krommenie eindigt. Sommigen willen den naam van dit dorp ontleend hebben van het geh. **A s s u m**, onder Uitgeest, en van den **D e l f t**, eene vaart, die voor een groot gedeelte door de gem. **ASSENDELFT** loopt.

In de Herv. kerk, dat een fraai kruisgebouw met eenen spitsen toren is, werd, vóór de kerkhervorming, de **H. ODOLPHUS** als bijzondere Patroon gevierd. Zij bleef in de Spaansche beroeringen van de verwoesting vrij, zoo men wil, door voorspraak van Heer **GERRIT VAN ASSENDELFT**, die Raad van den Koning van Spanje was. De gem., die tot de klass. van *Haarlem*, ring van *Zaandam*, behoort, telt ongeveer 1200 ziel. De Predikant wordt door den kerkeraad beroepen, onder approbatie van den Heer der Heerlijkheid. De eerste, die hier als Predikant gestaan heeft, is geweest **KLAAS ABRAHAMSE OOSTERBOORN**, die in 1683 herwaarts kwam.

De R. K. hebben hier mede eene kerk, die aan den **H. ODOLPHUS** is toegewijd, en waarin door eenen Pastoor en eenen Kapellaan de dienst gedaan wordt. Deze kerk, die met een net gebouwd torentje prijkt, waarin een uurwerk gevonden wordt, is in de jaren 1835 en 1836, ter vervanging der oude van hout opgetrokken kerk, geheel nieuw van steen gebouwd en den 14 Junij 1836 ingewijd. De statie, die ongeveer 1300 ziel. telt, behoort tot het aartspr. van *Holland-en-Zeeland*, dek. van *Noord-Holland*. Dit dorp bezit ook een sterk gebouwd **R a a d h u i s**, en twee **Weeshuizen**.

Tijdens het verblijf van **ALBA** hier te lande hield **ASSENDELFT**, gestrekt door de Amstellanders, de zijde der Spanjaarden, waardoor de naburige dorpen veel nadeel leden, vooral gedurende het beleg van Haarlem, toen de hier liggende Spanjaarden het omliggende land afiepen en alles wat hun voorkwam plunderden.

In het jaar 1678 leed dit dorp ook last van het oproer over de turfpacht.

ASSENDELFT is de geboortepl. van den Schilder **PIETER Zaanredam**, geb. 9 Mei 1697.

Het wapen van **ASSENDELFT** bestaat in een hinkend veulen van zilver op een veld van keel (rood).

ASSEDELFT, buurt in de *Meijerij van 's Hertogenbosch*, kw. *Maasland*, prov. *Noord-Brabant*, arr., kant. en $1\frac{1}{2}$ u. Z. O. van *'s Hertogenbosch*, kant., distr. en 2 u. N. O. van *Bortel*, gem. *Berlicum-en-Middelrode*, $\frac{1}{2}$ u. Z. van *Berlicum*, $\frac{1}{2}$ u. N. van *Middelrode*. Deze buurt ontleent haren naam van een kasteel, dat hier vroeger bestond, en in 1822 nog in wezen was.

ASSEDELFT, voorm. slot of kast. in het *Baljuwschap van Blois*, prov. *Noord-Holland*, in het zuidoende der gem. *Assendelft*, een weinig bewesten den gewonen weg, bij een meertje de *Vliet* genaamd, dat thans droog gemaakt is, en waar de wijd uitgestrekte grondslagen van het slot nog gevonden worden, op eene plaats thans nog het Hof genaamd. Het behoorde in vroeger eeuwen den Heeren van *Assendelft*, en men wil, dat het, na 50 jaren gestaan te hebben, in het jaar 1424 of 1425, door de Kabeljaauwsgezinden uit *Haarlem*, is verwoest, waarna de Heeren van *Assendelft* meest hun verblijf op het huis *Assumburgh* gehouden hebben.

ASSEDELFT, voorm. adell. huis te *Breda*, prov. *Noord-Brabant*, alwaar het in de *Nieuwstraat* stond. Het ontleende vermoedelijk zijnen naam van *Dirk van Assendelft*, Heer van *Kralingen*, *Honinghen*, *Be-soijen* en *Heinenoort*, die in 1542 Schout van *Breda* werd en het mischien wel gebouwd, althans zeker bezeten heeft. In het jaar 1626 is het door aankoop gekomen aan de *Paters-Minderbroeders*, die er in het jaar 1631 een klooster van hunne orde in vestigden. Nadat die *Paters*, ten gevolge van de overgave der stad *Breda* aan *Fredrik Hendrik Prins van Oranje*, ten jare 1637, hun klooster weder moesten ontruimen, werd dit gebouw aan particulieren verkocht, die er drie woonhuizen van maakten. Een dezer huizen en wel dat, waarop het torentje staat, werd in het jaar 1806 door kerkenraden der *R. K. gemeente* aangekocht en tot een *Roomsche-Katholiek Weeshuis* ingerigt.

ASSEDELVERZEEDIJK, dijk in het *Baljuwschap van Blois*, prov. *Noord-Holland*, langs het *IJ*, zich uitstreckende van den hoek van het *Wijkernmeer*, waar de st. *Aagten dijk* eindigt, tot aan de *Nauwernasche* vaart. Zij heeft eene lengte van 7420 ell.

In het jaar 1717 vielen er zes doorbraken in dezen dijk, hetwelk aanleiding gaf om eene overdijking te maken, waardoor de dijk aanmerkelijk verzaard en met den *St. Aagten dijk* te zamen 2454 roed. korter werd; terwijl terzelfder tijd aan het zuidoende van *Assendelft* een inlaagdijk werd gelegd, waardoor men 17 bund. 86 v. r. 6 v. ell. buitendijkte en den dijk 937 roed. inkortte.

Deze dijk, welke na dien tijd geen schade van groot belang te lijden had, werd door den storm uit het *O. N. O.* en den hoogen vloed van 25 December 1856, over eene lengte van 1200 ell. ten *Z. O.* der gem., tot nabij *Nauwerna*, zoodanig geteisterd en weggeslagen, dat men aan het behoud daarvan begon te wanhopen en er ruim 22,000 guld. vereischt zijn, om de aangebrachte schade ten volle te herstellen. Op onderscheidene plaatsen was hij tot onder de binnenglooiing ter diepte van 2 ell. weggenomen. Door den ijver van het dijksbestuur en de loffelike hulp van een groot aantal ingezetenen, was de dijk binnen weinige dagen, door kistingen, van zoogenaamde vlouders en tafels van planken daargesteld, gevuld met zakken sijne puin en 10 à 12,000 bossen bladriet, en overdekt met zware steenen, zoodanig verzekerd, dat hij den gewonen wintervloeden behoorlijk tegenstand kon bieden. De kosten der geheele herstelling van den dijk werd door deskundigen opgenomen en begroot op 50 à 55,000 guld., terwijl, door

het goed beleid van het bestuur en de volijverige medewerking der ingelanden, de geleden schade voor ruim 22,000 guld. hersteld is.

Deze dijk staat onder een afzonderlijk bestuur, zamengesteld uit 1 Dijkgraaf en 3 Heemraden, terwijl nog 3 Heemraden van wege de polders Krommenie en Krommeniedijk, deel in dit bestuur, hebben, daar laatstgenoemde polders $\frac{1}{3}$ gedeelte in de kosten tot onderhoud van den dijk bijdragen.

ASSENDORP, of **ASSCHENDORP**, buursch. in *Zalland*, prov. *Overijsel*, arr., kant. en gem. *Zwolle*, zijnde, door middel van de Sassepoort en de voorstad, met die stad verbonden. Deze buurschap ligt in een poldertje van denzelfden naam. Aldaar werd in het jaar 1866 de eerste preek voor de Herv. van Zwolle en de omstreken gedaan. Vroeger stond er eene kapel, die later tot twee arbeiderswoningen ingerigt is.

ASSENDORP of **ASSCHENDORP**, poldertje, in *Zalland*, prov. *Overijsel*, arr., kant. en gem. *Zwolle*; behoorende tot het 7de dijkdistrict der gezegde provincie.

ASSENEDERAMBACHT, een der voorm. *Vier Ambachten in Vlaanderen*; het ontleende zijnen naam van het dorp Assenede, dat, even als het geheele ambacht, bij den Munsterschen vrede, in 1648, aan de Spanjaarden toegekend werd, komende alleen de vesting *Sas van Gent* en een gedeelte van het grondgebied der dorpen Assenede en Zelzate, aan de Republiek der Vereenigde Nederlanden, zoo als die thans ook nog tot ons Koninkrijk behooren.

ASSILOELOE of **ASSALOELOE**, d. in *Oost-Indië*, eil. *Amboina*, op de noordwestkust van het schiereil. *Hitoe*. Het was in dit dorp, dat de eerste ontdekkers van Amboina, die tot een Portugeesch schip behoorden, hetwelk in deze wateren schipbreuk geleden had, in Dec. 1811 aanlandden, waarna de Portugezen zich op Hitoe hebben gevestigd. Toen de onzen zich vervolgens meester van Amboina hadden gemaakt, geraakten in 1629 die van **ASSILOELOE** in opstand, maar de Landvoogd van Amboina, **FILIPS LUCASZON**, bragt hen spoedig weder tot gehoorzaamheid, even als de Landvoogd **ANTONIE CAAN** zulks, bij eenen dergelijken opstand, in 1645, deed.

Thans is het een aangenaam gelegen zindelijk d., dat evenwel geene kenteekenen van buitengewone welvaart draagt. Ook werden de bewoners van dit dorp, even als die van den geheelen omtrek, in de laatste tijden zeer dikwijls, door de Alfoeren van den overwal, verontrust, die dan de ingezetenen, welke zij in handen kregen, medevoerden en als slaven verkochten, waarom men in 1824 aan die van **ASSILOELOE** toegestaan heeft, om eene batterij te bouwen, ten einde die aanvallen te beter te kunnen afweeren. Deze batterij ligt aan het strand, zij heeft twee punten en eene borstwering. In de nabijheid van het dorp, nabij het strand, op een terras van klipsteen, staat eene misdijed of Moorsche tempel, een ruim gebouw, dat met veel beitel- en schilderwerk versierd is. In de vierkante dubbele poort is eene daarin uitgesneden deure, door welke men binnen treedt, niet ongelijk aan die, waardoor men, 's avonds na poortsluiten, onze steden, voor zoo veel die nog hunne oude poorten hebben, binnengaat. Tegen over dezen tempel staat aan het strand de *bali-bali* of raadzaal, die hier, zoo als algemeen in de Indische negerijen en kampongs het geval is, uit een eenvoudig dak van atap bestaat, dat op pilaren rust en van binnen eene gemetselde vloer heeft, die $1\frac{1}{2}$ v. boven den grond verheven is.

ASSIN of **KALI-ASSIN**, riv. in *Oost-Indië*, op het *Sundusche* eil. *Java*, die in de res. *Soerakarta* ontstaat, met eenen Oostelijken loop, in

de resid. *Madion* komt, vervolgens noordwaarts aanstroomende zich met de *Samung* vereenigt, om de *Sandapoera* te vormen. Zij maakt de grenscheiding uit tusschen het prinsdom *Madion* en het landschap *Panaraga*.

ASSINEE, negerd., in *Afrika*, in *Opper-Guinea*, op de *Goudkust*, 8° 30' N. B. 18° 18' O. L. Tegenwoordig is het eene Nederlandsche bezitting.

ASSINAHOE, strand in *Oost-Indië*, op de noordkust van het *Ambonsche eil. Ceram*. Op dit strand is eene rots, onder welke een riviertje doorloopt, dat bij laag water brak en bij hoog water zoet is.

ASSOK, voorn. d. in het *Oldambt*, prov. *Groningen*, ter plaatse, waar nu de *Dollart* gevonden wordt. In het jaar 1277 werd het, met 32 andere dorpen en onderscheidene kleine buurschappen, door de zee verzwolgen.

ASSON (KARANG-), koningr. in *Oost-Indië*, op het eil. *Bali*. Zie *KARANG-ASSON*.

ASSON-AFRON, riv. in *Afrika*, in *Opper-Guinea*, aan de *Goudkust*, die in het koningrijk *Kerrapay*, ontspringt, voorts de grenscheiding tusschen dit rijk en *Bourouw* uitmaakt, daarna het koningrijk *Aquanbon* doorloopt, en zich, na eenen loop van 15 m. van het N. O. naar het Z. W., met de *Filou* vereenigt.

ASSUM, vroeger *ASSEM* of *ACHEM* genoemd, buurt in *Kennemerland*, prov. *Noord-Holland*, arr. en 3 u. N. van *Haarlem*, kant. en 1 u. N. O. van *Beverwijk*, gem. en $\frac{1}{2}$ u. Z. van *Uitgeest*, $\frac{1}{2}$ u. O. van *Heemskerk*, 1 u. W. van *Krommeniedijk*, in het *Uitgeesterbroek*.

Sommigen willen, dat deze buurt in oude tijden een dorp geweest zij. Men kan ten minste met grond beweeen, dat zij bestaan heeft vóór dat *Uitgeest* bekend was. Voorheen voer men hier over, om naar *Beverwijk* te gaan; maar in het midden der 17de eeuw heeft *Anna van Renesse van Elderen*, *Vrijvrouw van Assendelft en Assumburgh*, hier eenen weg doen leggen, tot welks onderhoud zij op dien weg, een weinig benoorden het huis *Assumburgh*, een tolhek plaatste, dat tot heden toe nog door de eigenaars van het gemelde huis bezeten en het *Assumertolhek* geheeten wordt.

Thans bestaat deze buurt uit 12 boerenwoningen en telt ruim 80 inw.

ASSUMBURGH of *ASSEMBERG*, vroeger ook wel het Huis te *Assum* geheeten, adell. huis in *Kennemerland*, prov. *Noord-Holland*, arr. en $2\frac{1}{2}$ u. N. van *Haarlem*, kant. en $\frac{1}{2}$ u. N. ten O. van *Beverwijk*, gem. en $\frac{1}{2}$ u. Z. O. van *Heemskerk*, $\frac{1}{2}$ u. Z. ten W. van *Uitgeest*.

Het was reeds in de 14de eeuw bekend en moet in het jaar 1351 verbrand zijn; maar tusschen het jaar 1350 en 1358 is het door Heer *Gerrit van Assendelft*, Heer van *Heemskerk* herbouwd, uit wien stam het op dezelfde wijze geraakt is als de heerl. *Assendelft* (zie dat woord), wordende het nu bezeten door den Heer *Jacob Maarten Deutz van Assendelft*.

Bij de hierboven vermelde herbouwing werd het huis, dat rondom in het water ligt, met zeven torens versierd, waarvan er in het midden der 17de eeuw, toen men het voor het grootste gedeelte vernieuwde, twee werden afgebroken. Bij eene latere verbouwing, die in het begin der voorgaande eeuw, moet hebben plaats gehad, als wanneer de muren tusschen de torens, zoo van voren als terzijden en van achteren geheel nieuw uit den vijver opgetrokken werden, is er weder een weggenomen; zoodat het thans nog met vier torens prijkt, die nu ook nog het eenige zijn, wat van het oude gebouw aanwezig is, als zijnde al het overige van tijd

tot tijd vernieuwd. Voor meer dan eene eeuw is de grond van het voorn. huis Reewijk (nie dat woord) aan ASSUMBURGH getrokken, om tot een hertenkamp te dienen.

ASSUMBURGH was vroeger een leen van het huis VAN POLANEN en besaf het recht van vrije heerlijkheid binnen zijne uiterste grachten. Vóór het jaar 1335 schijnt het onleen geweest te zijn, maar toen werd het, door BAARTROUD VAN ASSEDELFT, opgedragen aan Heer JAN VAN POLANEN, en van hem weder als een onversterfelijk erfleen ontvangen, evenwel moet het toen den naam van ASSUMBURGH niet gevoerd hebben; maar uit latere verleibriefen blijkt, dat de huizing en hofstede, welke BAARTROUD VAN ASSEDELFT aan Heer JAN VAN POLANEN opdroeg, dit ASSUMBURGH geweest is.

Het wapen van ASSUMBURGH bestaat in eenen dravenden hengst van silver op een schild van keel (rood), achter het schild staan twee zeissens gekruist op een veld van azuur (blauw) alles gedekt met de grafelijke kroon.

ASTEN, kant., prov. Noord-Brabant, arr. Eindhoven; palende N. aan het kant. Holmond, O. Z. O. en Z. aan Limburg, Z. W. aan België, W. aan het kant. Eindhoven. Het bevat de 11 volgende gem.: Asten, Budel, Soerendonk-Gastel-en-Sterksel, Maarheze, Leende, Heeze, Someren, Lierop, Vlierden, Deurne-en-Liessel, en Bakel-en-Milheeze, beslaat 14,812 bund. grond en telt ongeveer 14,000 inw.

ASTEN, gem. in de Meijerij van 's Hertogenbosch, kw. Peel-land prov. Noord-Brabant, arr. Eindhoven, distr. Helmond, kant. Asten, (28 m. k., 4 s. d.); palende N. aan de gem. Vlierden, O. aan Deurne-en-Liessel, Z. aan de prov. Limburg en W. aan Someren.

Het bevat de dorpen Asten en Ommelen, benevens de gehucht Achterbosch, Desselaar, den Dijk, Lensen, Loodbroek, Op-Heusden, Ostade, Riesdonk, Rijk, Stege, Voordeldonk en Wolfsberg, en beslaat eene oppervlakte van 3196 bund. 28 v. r. 95 v. ellen.

Er zijn in deze gem. 1 R. K. kerk, 1 Herv. kerk, 2 scholen, 1 mechanieke katoendrukkerij, eene in 1833 opgerigte bierbrouwerij en meenterij, en ongeveer 2900 inw., van welke de meeste hun bestaan vinden in den landbouw, ook zijn er vele boterkoopers, terwijl er tevens handel in ves gedreven wordt, alsmede in turf, dien men uit de Peel haakt.

Deze gem. is eene heerl., welke eerst in 1462 door WENCESLAUS en JOHANNA, Hertog en Hertogin van Brabant uitgegeven werd aan zekeren PIERRE COUTSREL of COZREL, Hoofdschout van Leuven, die deze stad had moeten verlaten, wegens een oproer, dat door zijn toedoen ontstaan was. In het jaar 1464, weder andere euvelheden gepleegd hebbende, moest hij het land ruimen, terwijl de Hertog eene belooning van 400 Rijksdaalders uitloofde aan dengenen, die hem levend of dood in handen zoude krijgen. Twee jaren later verleende de gezegde Hertog en Hertogin dese heerl. met al, wat zij daar bezaten, uitgenomen den klokslagen en de hooge heerschappij, aan HENDRIK, Heer van Cuyk. Vervolgens heeft deze heerl. aan de Heeren Beck toebehoord, naderhand is zij wederom aan het huis van VERTAING gekomen, vervolgens aan dat van BAXEN, en later aan het geslacht der BREDERODS, terwijl zij in het midden der vorige eeuw bezeten werd door de Wed. van den Heer PIERRE VALCKENIER, in leven Schepen der stad Amsterdam en in het begin dezer eeuw door den Heer J. VAN NIEUWERVAART en Mevr. de Wed. van HONORÉ de Dordrecht.

Het d. **ASTEN** of **ASTENEN**, door de landlieden gemeenlijk **ASTEN** geheeten, is de zetel van een kantonsgeragt, en ligt ongeveer 10 u. Z. O. van 's Hertogenbosch, 4 u. Z. O. van Bindhoven, 3 u. Z. ten O. van Helmond, 1½ u. van de Belgische grenzen, aan de Peel.

Het is een zeer schoon en groot dorp, welks naam, naar men wil, zamengesteld is uit *Aa* en *Stein*, als moettende dus zoo veel beteekenen als kasteel op de *Aa*, welke riv. in de nabijheid van dit d. haren oorsprong neemt.

De R. K. hebben hier eene groote en fraaije kruiskerk, die met eenen zwaren, van eene hooge spits voorzienen, toren prijkt, en op het midden nog een klein torentje heeft. Nadat zij deze kerk, ten gevolge van den Munsterschen vrede, in 1648, aan de Herv. moesten afstaan, hadden zij eerst hunne kerkschuur op het grondgebied van Oostenrijksch Gelderland. Later echter, bij het dorp eene kerkschuur gebouwd hebbende, bekwaamen zij, den 12 November 1789, van de Staten Generaal der Vereenigde Nederlanden de vrijheid, om die te herbouwen. In het begin dezer eeuw werd hun de oude parochiekerk teruggegeven, die aan de H. Maagd **MARIA** toegewijd is. Het regt om eenen Priester tot Pastoor te **ASTEN** aan den Bisschop voor te stellen, behoorde eertijds aan den Abt van Floresse, bij Namen. In het jaar 1631 beweerde de Prelaat van Postel, dat hij als Abt, te **ASTEN** en op eenige andere plaatsen in het bisd. van 's Hertogenbosch geestelijken van zijne orde tot Pastoors konde benoemen, ofschoon die parochiën altijd door wereldlijke Priesters waren bediend geweest. Hierover rees eenig geschil, dat eerst in het begin der 18de eeuw eindigde, als wanneer de benoeming van wereldlijke Priesters tot die pastorijen aan den Vikaris-Apostolijk van 's Hertogenbosch werd toegekend. De statie, die tot het voorm. bisd. of vic. gener. apost. van 's Hertogenbosch, dek. van *Helmond* behoort, en door eenen Pastoor en eenen Kapellaan bediend wordt, telt ruim 2800 zielen.

De Herv., die hier slechts ongeveer 40 in getal zijn, en tot de gem. van *Asten-en-Ommelen* behooren, hebben hier mede een klein kerkje.

Men heeft in het jaar 1801, te midden van dit dorp een zeer fraai raadhuus gebouwd, waaronder de boterwaag is; ook is er een distributiekantoor der brievenposterij, en, aan de zuidzijde, even buiten het dorp, een fraai kasteel, het **HUIS TE ASTEN** geheeten. Er hebben jaarlijks te **ASTEN** twee beestenmarkten plaats, de eerste wordt gehouden op Dingsdag vóór 13 Mei en de andere op Dingsdag vóór 11 November.

Den 22. Januarij 1812 werd dit dorp gedeeltelijk in kolen gelegd door de Gelderschen, die het in 1843 onder **MAARTEN VAN ROSSUM** weder kwamen brandschatten.

ASTEN is de geboortepl. van de Kerkelijke Historieschrijvers **HENRICUS VAN DER WEYDEN**, † vermoedelijk in 1631 als Pastoor te 's Hertogenbosch, en **JOANNES JACOBS**, † 1647 als Hoogleraar in de Wijsbegeerte aan de Hoogeschool te Leuven, alsmede van den Latijnschen Dichter **GERARDUS JACOBS**, † 1636 als Pastoor te Someren.

ASTEN (HUIS-TE-), adell. huus in de *Meijerij van 's Hertogenbosch*, kw. *Peelland*, prov. *Noord-Brabant*, arr. en 4½ u. Z. van *Bindhoven*, kant. en 3½ n. Z. ten O. van *Helmond*, gem. en ½ u. Z. van *Asten*, thans het eigendom van den Heer **W. F. GULIS** te Oirschot.

ASTEN-EN-OMMELEN, kerk., gem. prov. *Noord-Brabant*, klas. van *Eindhoven*, ring van *Heeze*. Zij heeft een kerkje te *Asten*, en telt 65 zielen. De Predikant wordt door den kerkeraad beroepen.

ASTENSCH-*AA*, riv. in de *Meijerij van 's Hertogenbosch*. Zie **AA (ASTENSCH-)**.

ASTERBERG of **AATZERBERG**, geh. in *Oppe-Gelder*, prov. *Limburg*, arr., distr. en 3 u. Z. ten W. van *Roermonde*, kant. en 1 u. N. W. van *Susteren*, gem. *Echt*.

ASTERGRACHT, watertje in *Noord-Holland*, dat benoorden *Oud-Karspel* ontstaat, in eene zuidelijke rigting langs *Noord-Scharwoude*, *Zuid-Scharwoude* en *Broek* loopt, en zich bezuiden dit laatste dorp in de ringsloot van den Heer-HUGOWAARD ontlast.

ASTERLOO, oude naam van *HEILIGERLEE*. Zie dat woord.

ASTERT, pold. in [de *Baronie van Breda*, prov. *Noord-Brabant*, arr. en kant. *Breda*, gem. *Prinsenhage*, in de zoogenaamde *Prinsen-haagsche beemden*; palende N. aan de Lange Buinders en Slangwijk, O. aan de Hillen, Z. aan Hintlaken en W. aan achter den Emer. Deze polder watert uit op de rivier de Merk, en is 45 bund. 75 v. r. 30 v. ell. groot, het zomerpeil is 45 duim boven A.P.

ASTHEN, d. in de *Meijerij van 's Hertogenbosch*. Zie *ASTEN*.

ASTWALDA, oude naam van *Oostwolde*. Zie dat woord.

ASTJANG, d. in *Oost-Indië*, op het eil. *Java*, reg. *Soekapura*.

ASUIN, oude naam van *Groot-Azewijn*. Zie *Azewijn (Groot)*.

ATCHIN, koninkrijk in *Oost-Indië*. Zie *ATJIEH*.

ATE-BUREN, geh., prov. *Friesland*, kw. *Westergoo*, griet. *Wonseradeel*, arr. en 3½ u. W. van *Sneek*, kant. en 2½ u. Z. W. van *Bolsward*, 10 min. N. O. van het d. *Hieslum*, waartoe het behoort.

ATERT of **ATTART**, riv., grooth. *Luxemburg*, die met onderscheidene adertjes ten N. van *Arlon* ontstaat, met eenen noordoostelijken loop langs het Belgische dorp *Attart* vloeit, bij het d. *Ell*. op *Nederlandsch grondgebied* komt; voorts, in eene oostelijke rigting, langs *Ell*, *Redingen*, *Everlingen* en *Useldingen* stroomt, vervolgens weder eene noordoostelijke strekking neemt, met welke zij langs *Bissen* loopt, om zich bij het geh. *Colmar*, onder *Berg*, in de *Eltz* te ontlasten.

ATJIEH, kaap, in *Oost-Indië*. Zie *ACHEENSHOOFD*.

ATJIEH, door de Engelschen *ACHEEN* of *ACHIN*, door de Nederlanders *ACHEN*, *ATSJEN* of *ATSJEN*, ook wel *ASCHEN*, *ASJEN* of *ATJAHN* geheeten, koningr. in *Oost-Indië*, op het *Sundasche* eil. *Sumatra*. Het is een zeer uitgebreid rijk, dat 4000 v. m. bevat, en, het geheele noordwesteinde van *Sumatra* beslaande, zich langs de oostkust van *Acheenshoofd* tot aan de *Diamantkaap* en langs de westkust tot aan *Baroes* uitstrekt. Het grenst ten Z. O. aan het land der *Battaks*, is van de drie overige zijden door de zee omgeven en wordt verdeeld in drie hoofdafdeelingen, die ieder onder eenen *Pangliema* of *Gouverneur* staan. Deze afdeelingen heeten: *Doewa-poeloh-doewa*; *Doewa-poeloh-limo* en *Doewa-poeloh-anam*. Bovendien wordt *ATJIEH* nog in 195 *mokim*, zijnde zooveel als kleine distr. of gem. verdeeld. De lucht is er gezond, wordende de hitte er door de zoewinden getemperd.

De grond is mullig maar vruchtbaar, minder moerassig en boschrijk dan in het overige gedeelte des eilands. Een bergketen doorloopt het land van *Acheenshoofd* naar het Z. O., waar zij zich met het *Simpongebergte* vereenigt. De voornaamste riv. zijn de *Sinkel*, de *Annalaboe* en de *Atjieh*. De voortbrengselen zijn katoen, rijst, ajuin en velerlei andere tuin- en boomvruchten, die er voor geringe prijzen te bekomen zijn, ook worden de landbouw en de veeteelt hier met meer zorg dan op de overige kustlanden behartigd, maar de rijstvelden hebben er dikwijls veel van de wilde olifanten te lijden, die er groote verwoestingen in aanrigten. Rundvee en paarden, geiten,

gevoelste, wild en visch vindt men er in overvloed, alsmede olifanten, die men er als lastdieren gebruikt. De paarden vallen er klein, maar zij zijn bijzonder moedig en worden sterk door de Engelschen aangekocht, om ze naar Madras te vervoeren.

Er zijn rijke goudmijnen, zoodat er jaarlijks meer dan 10,000 oncen goud worden uitgevoerd; ook de kopermijnen leveren veel op. Men werkt er in goud- en zilverdraad, zijde en katoen, en oefent er onderscheidene andere kunst- en handwerken uit: zoo vervaardigen de jaw. onder anderen hun eigen schietgeweer en buskruid. De handel is belangrijk en wordt, meest voor rekening van den Koning, niet slechts met Europeanen, maar ook met andere Zuid-Aziatische volken, gedreven. De invoer bestaat in katoenen stoffen, lakens, zout, ijzer, opium, glas, en Europeesche fabriekgoederen. De uitvoer in goud, edele gesteenten, zijde, betel, diptum, benzoin, kamfer, peper, melissa, lotoria, en zwavel van het eil. Pulo Ay. Bezuiden de hoofdstad Atjeh, in het Dures-gebergte, vindt men de meeste en beste benzoin en kamfer, ten O. daarvan, heeft men de mijnen van Bating en Sunogag, die goud van 22 karaat opleveren. De voornaamste koopsteden zijn: Atjeh, Pedir, Soeloe en Sinkel.

Het land is zeer volrijk, maar het getal inw. niet te bepalen, hoewel doorsommigen op 2,000,000 berekend. Zij bestaan deels uit Batta's, deels uit eene Maleische menschensoort, dat donkerder van kleur, werkzaam, ijveriger, dapperder en schranderder is dan de overige Sumatranen. Zij hebben meer kennis van andere landen, en zijn over het algemeen als kooplieden eerlijker, hoewel op de goede trouw der handelaars in de hoofdstad niet te roemen valt. Jegens vreemdelingen zijn de Atjinezen verraderlijk en hebben over het algemeen een laag karakter. Zij zijn bijgeloovig en van de heidensche godsdienst, uitgenomen de strandbewoners, die de Mahomedaansche godsdienst aankleven en vele moskeën hebben. Hunne begrippen wegens het ontstaan der wereld zijn wonderling. Zij gelooven echter aan eene toekomstige belooning en straf in eene andere wereld. — De jongeling, die hawen wil, betaalt eenen sekeren bruidschat aan den vader zijner bruid, maar heeft het regt, alvorens die uit te keeren, zijne geliefde, terwijl zij naakt uit het bad komt, te bespieden en ontdekt hij aan haar eenig lichaamsgebrek, hetgeen hem van haar doet afsien, dan wordt de onderhandeling afgebroken. Na het huwelijk is de vrouw, even als hare kinderen, het wettig eigendom van den man, die ze beide naar goedvinden verkoopen of verpanden kan. De veelwijverij is geoorloofd en de gegooden maken daarvan gebruik.

Den Koning, dien zij Taankito of Meester noemen, betalen zij hunne schatting in goederen. De regering is monarchaal, despotisch en erfelijk; de wetten zijn er zeer gestreng. De krijgsmagt van den Koning bestaat uit eene lijfwacht van 100 Sipaijers. De plegtigheden ten hove zijn bijzonder statelijk. Men draagt er een klein gouden zwaard, bij wijze van ridderorde aan den hals.

In het jaar 1806 hebben de Portugezen dit koninkrijk reeds bezocht, en in 1808 deden de Nederlanders deze kust voor het eerst aan, waar de Portugezen hun vele moeilijkheden veroorzaakten, en toen in het jaar 1809 hier twee schepen, *de Leeuw* en *de Leeuw*, genaamd, met den Opperkommissaris CORNELIS MOUTRIAN, aankwamen, werd hij, zoo door eigene onvoorzigtigheid, als door het bestel der Portugezen, op bevel des Konings van Atjeh, door diens Sekretaris, in zijne kamer op het schip *de Leeuw*, nevens eenige anderen,

vermoord, en zijn broeder **FREDERIK HOUTMAN** met veel van ons volk gevangen gehouden, terwijl de *Leeuw* en de *Leeuw*, na eenen dapperen tegenweer, onder den Onderkoomies **GUJON LE FORT**, en, na het afslaan van 's Konings onbillijke voorstellen, van daar verzeilden. De Engelschen vertoonden zich hier ook in 1602, in welk jaar de Koning van **ATJIEH** een gezantschap naar de Nederlanden zond, alwaar een der beide Afgevaardigden overleed. Dit had ten gevolge, dat wij in 1606 hier een kantoor bekwamen, waar een koopman als Opperhoofd gevestigd was. Dit kantoor, vervallen zijnde, werd in 1616 wel weder hersteld, maar in 1667 naar Padang overgeplaatst.

Ten tijde dat **RIJKLOF VAN GOKES** Gouverneur-Generaal van Nederlandsch Indië was, is bijna de geheele westkust van dit rijk veroverd door den Admiraal **PETER DE BIRTER**, die tevens onderscheidene wederspannige volken, welke de Oostindische Compagnie veel in den handel benadeelden, tot hunnen pligt wist te brengen. Drie jaren later vermeersterden de Nederlanders andermaal de geheele noordwestkust tot aan Baros toe. Destijds was dit rijk nog zeer bloeiend en magtig, strekkende zelfs zijnen invloed over de Zuidwestkust uit, thans is het echter zeer in verval en heeft slechts het oppergebied over eenige rijkjes of kleine staten, waardoor het onmiddellijk begrensd wordt. Het is evenwel nog altijd onafhankelijk en bevriend met de onzen, voor wien dit rijk in meer dan een opzigt bijzonder belangrijk is, vooral ook als nabuur van onze bezittingen op het eil. Sumatra.

ATJIEH, riv. in *Oost-Indië*, op het *Sundasche* eil. *Sumatra*, koningr. *Atjeh*, van welke de hoofdstad en voorts het geheele koningrijk hunnen naam ontleenen. Zij heeft eenea Noordwestelijken loop, en valt bij en door de stad *Atjeh*, met verscheidene armen, in de *Atjehbaai*. Aan haren mond is zij door eene zandbank bezet, zoo dat, zelfs met hoog water, geens grootere vaartuigen plan van 30 ton haar kunnen opstevenen.

ATJIEH, st. in *Oost-Indië*, op het *Sundasche* eil. *Sumatra*, aan de rivier van denzelfden naam, waarvan een tak midden door de stad vloeit. Deze stad ligt omtrent eene mijl van de zee, 5° 26 N. B. 103° 19' 45" O. L., in eene vlakke, gedeeltelijk achter, gedeeltelijk in een dicht bosch van platanen, palmboomen en bamboezen, dat langs de kust ligt, en een zonderling gezigt oplevert. Zij is de hoofdstad van het koningr. *Atjeh* en de zetel van den Vorst van dat rijk, wiens voorzaaten er als Stedhouders van het thans aanmerkelijk ingekrompen rijk *Menan-Kabo* regeerden, maar zich hebben weten onafhankelijk te maken.

De stad telt 36,000 inw., die in 8000 meestal houten huizen wonen, welke veelal door geboomte vancen gescheiden en wegens de overstromingen, die hier dikwijls plaats hebben, op palen gebouwd zijn. Het paleis des Konings, dat midden in de stad staat, is een groot, lompe, onaanzienlijk gebouw, van eenen dikken muur en eene gracht omgeven. Men heeft hier eene door onderscheidene reeden verzekerde haven, van welke de diepte echter merklijk aan het afnemen is, hetgene den handel, die hier vroeger door Nederlanders, Engelschen, Portugezen, Deenen en Chinesen gedreven werd, zeer heeft doen vervallen, daar de groote schepen thans genoodzaakt zijn op de opene reede te blijven, die om eenen uitstekenden sandhoek dicht bij de stad ligt, en in de noordwest-moeson of het regensaisoen zeer oostnimg is, terwijl alsdan aan het strand eene hevige branding staat. Sedert omtrent eene eeuw worden daarenboven de Europeesche handelaren, inzonderheid de Engelschen en

Portugezen, van hier geweerd; zoodat de stad zichtbare blijken draagt, van het diep verval des handels. De voornaamste handel wordt hier met 8 of 10 schepen van Coromandel gedreven, die er stofgoud, peper, kamfer, vogelnestjes, paarden, benzoin en zwavel, tegen opium, chinesche en Europeesche waren komen ruilen.

ATJIEHBAAI, baai in *Oost-Indië*, in de *Indische zee*, aan de noordwestkust van het koninkrijk *Atjeh*, op het *Sundasche eil. Sumatra*.

ATTIPOPON, d. in *Oost-Indië*. Zie *ATTIPOEPA*.

ATSEBUREN, of ATZEBUIREN, geh., prov. *Friesland*, kw. *Westergoo*, griet. *Wymbritseradeel*, arr., kant. en $\frac{1}{2}$ u. W. van *Sneek*, even zoo ver O. van *Oosthem*, waartoe het behoort, $\frac{1}{2}$ u. N. van *IJlst*, nabij de *Geeuw* en den *Hemdijk*.

ATSEBUURSTERMEER of ATZEBUIRSTERMEER, ook wel in de wandeling het *KLEINE-MEER* genoemd, pold., prov. *Friesland*, kw. *Westergoo*, griet. *Wymbritseradeel*, arr. en kant. *Sneek*, onder *Westhem*, palende N. O. aan de *Morrahem* en den *Hemdijk*, O. en Z. aan de *Rijperahem*, en W. aan het drooggemaakte *Sensmeer*, waarmede het onder eene bedijking ligt. Deze polder was vroeger een meer, dat in het jaar 1633 drooggemalen is.

Den 7 Februarij 1825 braken de dijken van het *ATSEBUURSTERMEER* door, zoodat het daardoor geheel onder water liep, en de daarin staande woningen geheel of gedeeltelijk beshadigd werden.

ATSJANG, d. in *Oost-Indië*, op het *Sundasche eil. Java*, resid. *Soekapoera*.

ATSJEEN of ATSIEN, koninkrijk in *Oost-Indië*. Zie *ATSIEN*.

ATSJINEZEN, inw. van het koninkrijk *ATSIEN*. Zie dat woord.

ATTALAI, d. in *Oost-Indië*, eil. *Amboina*, schiereil. *Leytimor*, 4 u. N. W. van *Ambon*: In den omtrek vindt men gemoetoe-, kasuaris-, brood-, kokos-, pisang-, koffij- en nagelboomen. De inw. maken soja, die zij *soi* noemen en uit visch en pekkel kookken.

De bevolking, die zeer trouw aan het Gouvernement is, bestond in 1825 uit ruim 300 ziel., allen Christenen, van welke slechts 98 als ledematen waren aangenomen, er is hier ook eene school, die toen door 125 kinderen, zijnde 80 jongens en 75 meisjes, bezocht werd. Destijds waren de inw., ten aanzien van het gouvernement, aan zware heerendiensten onderworpen, welke zij, gedeeltelijk om niet, gedeeltelijk tegen een gering loon, moesten verrigten, onder welke het vervoeren van zwaar hout eene der moeilijkste werkzaamheden was. Deze diensten zijn echter in het jaar 1824, toen de Gouverneur-Generaal van *DER CAPELLEN* *Amboina* bezocht, aanmerkelijk verminderd.

ATTAMA, voorm. state, prov. *Friesland*, kw. *Westergoo*, griet. *Wymbritseradeel*, onder *Abbega*, 10 min. Z. W. van dat dorp.

ATTIPOEPA of ATIPOPON, d. in *Oost-Indië*, op de Noordelijke kust van het *Sundasche eil. Timor*. Er is hier een Gouvernementsposthouder geplaatst.

ATTELAKEN, geh. in de *Baronie-van-Breda*, prov. *Noord-Brabant*, arr. en 2 u. W. van *Breda*, kant. en 3 u. O. van *Oudenbosch*, gem. *Etten-en-Leur*, $\frac{1}{2}$ u. W. van *Leur*, waar onder het behoort, $\frac{1}{2}$ u. N. van *Etten*, 1 u. O. van *Hoeve*, aan den weg van *Prinsenhage* naar *Leur*; met 310 inw.

ATTINGOBEN, plaats, waar *BONIFACIUS*, de tweede Aartsbisschop van *Utrecht* zich drie jaren moet onthouden hebben. Sommigen meenen, dat dit het tegenwoordige *ACHTTIENROVEN*, prov. *Utrecht*, zoude geweest zijn.

ATTUARIEN, Germaansche volksstam, die in het 4de jaar na Christus geboorte de wapenen tegen het Romeinsche rijk opvatte en door TIBERIUS weder ten onder gebragt werd; ten tijde van Keizer JULIANUS, over den Rijn gekomen en in Gallie gevallen zijnde, werd deze volksstam ook weldra weder door den Keizer bedwongen. Later zijn de ATTUARIEN een hoofdtak der Franken geworden. Volgens het meest algemeene gevoelen zouden zij in *Gelderland*, of het graafschap *Zutphen*, gewoond hebben, terwijl men wil, dat de stad *Hattem* van hen haren naam ontleent. Door sommigen worden zij echter bij de riv. de Haze, in het *Osna-brugsche*, en door anderen aan de Lippe of elders geplaatst. Bij de verdeling van het rijk van Lotharingen, tusschen *KARL den Kale* en *LODEWIJK den Duitcher*, welke den 8 Augustus des jaars 870 plaats had, viel onder anderen het land der ATTUARIEN aan *LODEWIJK* ten deel, en dit is de laatste reis, dat wij van dat volk gewag gemaakt vinden.

ATZEBUIREN, geh., prov. *Friesland*. Zie **ATZEBUIREN**.

ATZEBUIRSTERMEER, pold., prov. *Friesland*. Zie **ATZEBUIRSTERMEER**.

AUCHEN, Germaansche volksstam. Zie **CAUCHEN**.

AUCKA of **AUKA**, houtgrond in *Nederlandsch-Guiana*, kol. *Suriname*, aan de riv. de *Suriname*, ter regterzijde in het afvaren, tusschen den verl. grond *Non-Panse* en het verl. land van *Quamabo*. Zij wordt bij de *Negers Mungo* genaamd.

Op deze aanzienlijke plant. werd in het jaar 1761 de vrede gesloten met een groot gedeelte der *Boschnegers*, die in de nabijheid van de rivier de *Suriname* wonen. Bij dezen vrede was bedongen, dat men de *Boschnegers* schietgeweer zoude bezorgen en hun de vrijheid verleen en, om handel te *Paramaribo* te drijven.

AUCKA (LAND VAN), verl. grond in *Nederlandsch Guiana*, kol., *Suriname*, aan de riv. de *Suriname*, ter regterzijde in het opvaren, palende aan de plant. *Sara'slust* opwaarts en aan de verl. grond *Charprendre* benedenwaarts.

AUCKAMA-STATE of **GROOT-AUCKAMA-STATE**, voorm. adell. huis, prov. *Friesland*, kw. *Oostergoo*, griet. *Leeuwarderadeel*, onder *Teerns*, en *Z.* van dat d. gelegen.

AUGSBUUR, of **AUSBUUR**, anders **LUTKEWOUDE** of **LUTKEWOLDE** genoemd, d., prov. *Friesland*, kw. *Oostergoo*, griet. *Kollumerland-en-Nieuw-Kruisland*, arr. en $5\frac{1}{2}$ u. O. ten N. van *Leeuwarden*, kant. en 3 u. Z. O. van *Dockum*, $\frac{1}{2}$ u. N. O. van *Buitenpost*, $\frac{1}{4}$ u. Z. O. van *Kollum*, 1 u. W. van *Burum*, aan de trekvaart van *Dockum* op *Stroobos*. Tot dit d. behooren de buurt. *Steenharst* en de voorm. state **AUGSBUUR** of **CLANT**. Men telt hier 160 inw. bijna alle *Herv.*, die hier eene kerk hebben en tot de gem. *Augsbuur-Lutkewoude-en-Kollumerzwaag* behooren. De inw. generen zich meest met den landbouw.

AUGSBUUR, **AUSBUUR** of **CLANT**, voorm. adell. state, prov. *Friesland*, kw. *Oostergoo*, griet. *Kollumerland-en-Nieuw-Kruisland*, onder *Augsbuur*, in het laatst der 17de eeuw door *Epo van ATYVA* bewoond.

AUGSBUUR-LUTKEWOUDE-EN-KOLLUMERZWAAG, kerk gem., prov. *Friesland*, klass. van *Dockum*, ring van *Kollum*, met twee kerken, die door éénen *Predikant* bediend worden. Deze gem. telt ruim 800 ziel.

AUGUSTA-POLDER, pold. in het *Markgraafschap-van-Bergen-op-Zoom*, prov. *Noord-Brabant*, arr. *Breda*, kant. en gem. *Bergen-op-Zoom*, palende N., O. en Z. aan *Borgvliet* en *Zuidgeest*, en W. aan de *Ooster-Schelde*, beslaande 136 bund. 59 v. r. 1 v. el gronds. Het zomercpeil ligt omtrent 9 palm. 8 duim boven *AP*.

Deze pold., staat onder het bestuur van eenen Dijkgraaf, die tevens Penningmeester is, en zeven gezworenen.

AUGUSTBURG, verl. plant. in *Nederlandsch-Guiana*, kol. *Suriname*, aan de *Surnaus-kreek*, ter regterzijde in het opvaren; palende benedenwaarts aan de koffijplant. Nieuw-Weergevonden en bovenwaarts aan onbebouwde gronden.

AUGUSTIJNENKLOOSTER, voorm. klooster te *Amersfoort*. Zie **JANSKLOOSTER** (St.).

AUGUSTIJNENKLOOSTER, voorm. klooster in *Amstelland*. Zie **JANSKLOOSTER** (St.).

AUGUSTIJNENKLOOSTER, voorm. klooster te *Amsterdam*, op den *Fluweelenburgwal*. Zie **AGNIETENKLOOSTER** (St.).

AUGUSTIJNENKLOOSTER, voorm. klooster te *Amsterdam*, op den *Oudezijds-Achterburgwal*. Zie **MARIENVELDE**.

AUGUSTIJNENKLOOSTER, voorm. klooster te *Appingedam*. Zie **AUGUSTINUSKLOOSTER**.

AUGUSTIJNENKLOOSTER, voorm. klooster te *Arnhem*. Zie **AGNIETENKLOOSTER** (St.).

AUGUSTIJNENKLOOSTER, voorm. klooster op de *Betuwe*. Zie **CATHARINAKLOOSTER** (St.).

AUGUSTIJNENKLOOSTER, voorm. monnikenklooster te *Bommel*. Zie **PETERSPOEL** (St.).

AUGUSTIJNENKLOOSTER, voorm. nonnenklooster te *Bommel*. Zie **MARIA MAGDALENAKLOOSTER** (St.).

AUGUSTIJNENKLOOSTER, voorm. klooster in *Delfland*. Zie **AGNIETENKLOOSTER** (St.).

AUGUSTIJNENKLOOSTER, voorm. klooster te *Deventer*. Zie **AGNIETENKLOOSTER** (St.).

AUGUSTIJNENKLOOSTER, voorm. klooster van Augustijner Hermiten, te *Dordrecht*, op de *Voorstraat*. Het was gesticht, volgens **HARMAN OER**'s ongedrukte *Beschrijving van Dordrecht*, in het jaar 1275, hoewel anderen willen, dat daarmede reeds ten jare 1220 een begin gemaakt zij. Aan de kerk is de eerste steen gelegd door Broeder **GOUDSCALK OER**, die er in het jaar 1293 Prior was. De Broeders **AUGUSTIJNEN** bleven in het bezit van dit klooster tot in het jaar 1572, toen de Staten van Holland en Westfriesland, door den Hertog van **ALBA**, tegen den 15 Mei, te 's Gravenhage beschreven zijnde en daaraan niet willende voldoen, de dagvaard te *Dordrecht* belegde, ter welker gelegenheid dit klooster tot een hof en verblijf voor de Bestuurders en Stadhouders van den Lande bestemd werd. Zoo als dan ook de Graaf van **LEICESTER** er in 1587 gehuisvest was, terwijl **FREDERIK**, Keurvorst van den *Palts*, er den 1 Mei 1613, met zijne gemalin, door de Regering van *Dordrecht* vorstelijk onthaald werd. Ook hield **WALRAVE** van **BRADERODE**, in het jaar 1618, toen hij, als gemagtigde van den Staat, tot bijwoning van de Nationale Synode afgezonden was, er zijn verblijf.

In het jaar 1655 werd in de eetzaal van dit hof, de zoogenaamde *Chambre-Mi-partie*, wegens de kroon van Spanje en de Staten der Vereenigde Nederlanden, die van *Mechelen* naar *Dordrecht* verlegd was, gehouden. De gezegde *Chambre-Mi-partie*, in het volgende jaar weder naar *Mechelen* vertrokken zijnde, is later wel weder naar *Dordrecht* teruggekeerd, maar heeft toen hare zitting gehouden in de *Kloveniers-Doelen*. Op het einde der 16de of het begin der 17de eeuw is het voormalig **AUGUSTIJNENKLOOSTER** tevens tot eenen **SCHUTTESSDOELEN** ingerigt, waartoe het meer dan twee eeuwen gebruikt werd; thans dient

het tot eene **STADSSCHOOL VOOR NIEVERHOEGHEDEN** en de **hovenkammers** tot eene **TREKKERSCHOOL VAN HET GENOOTSCHAP PICTURA**, terwijl de voorm. kloosterkerk sedert het jaar 1872, bij de Herv. gebruikt wordt.

AUGUSTIJNENKLOOSTER, voorm. klooster in *Eemland*. Zie **MARIAASHOF** (St.).

AUGUSTIJNENKLOOSTER, voorm. klooster, prov. *Friesland*, kw. *Oostergoo*. Zie **NIKOLAASKONVENT** (St.).

AUGUSTIJNENKLOOSTER, voorm. klooster prov. *Friesland*, kw. *Westergoo*, griet. *Franckeradeel*. Zie **ACHLUNER-KONVENT**.

AUGUSTIJNENKLOOSTER, voorm. klooster, prov. *Friesland*, kw. *Westergoo*, griet. *Menaldumadeel*. Zie **MARIENBERG**.

AUGUSTIJNENKLOOSTER, voorm. klooster, prov. *Friesland*, kw. *Westergoo*, griet. *Wymbritseradeel*. Zie **TRABOR**.

AUGUSTIJNENKLOOSTER, voorm. klooster in *Gooiland*. Zie **VITUSKONVENT** (St.).

AUGUSTIJNENKLOOSTER, voorm. klooster in den *Grooten-Zuid-Hollandschen-Waard*. Zie **BERNSTEIN**.

AUGUSTIJNENKLOOSTER, voorm. klooster te *Haarlem*, bewoond door Broederen Heremieten van de St. Augustinuserde. Het werd den 20 October 1490 gesticht in de *Achterstraat*, en kwam uit in de *Haagenstraat* en aan de *Stadsvesten*. In het jaar 1494 werd daaraan getrokken de St. Jakobskapel, met twee huizen en drie kamers, met de erven daaraan, welke de gildebroedren en gildzusters van St. Jakobs-gild, op zekere voorwaarden, aan de Augustijnen opgedragen hadden. Dit klooster werd, bij het oprigten van het bisdom van *Haarlem*, uitgezonderd van het verbod, om huizen of erven bij verkoop, geding, making of anderszins te brengen in dooder hande. Nadat de stad 's Prinsen zijde gekozen had, werd het vernietigd, en de gebouwen zijn of tot particuliere woonplaatsen vertimmerd, of tot een R. K. **WEESENIS**, thans nog St. **JAKOB** genoemd, ingerigt.

AUGUSTIJNENKLOOSTER, voorm. klooster te *Harderwijk*. Zie **AGNIETENKLOOSTER** (St.).

AUGUSTIJNENKLOOSTER, voorm. klooster te 's *Hertogenbosch*, bij de *Orthenbinnenpoort*. Zie **GEERTRUIDA-KLOOSTER** (St.).

AUGUSTIJNENKLOOSTER, voorm. klooster te 's *Hertogenbosch*, op den *Papenhulst*. Het werd bewoond door Reguliere kanonikessen van St. Augustinnsorde, die de zieken bijstonden, zelfs toen de pest heerschte. Dit gesticht ging, bij den overgang der stad aan de Staten, te niet. Op de plaats, waar het gestaan heeft, vindt men thans moestuinen.

AUGUSTIJNENKLOOSTER, voorm. klooster te 's *Hertogenbosch*, op den *Windmolenberg*. Zie **BETHANIE**.

AUGUSTIJNENKLOOSTER, voorm. klooster in *Kennemerland* bij *Beverwijk*. Zie **MARIAASKONVENT** (St.).

AUGUSTIJNENKLOOSTER, voorm. klooster in *Kennemerland*, bij *Haarlem*. Zie **ONZE-LIEVEVROUWENKLOOSTER**.

AUGUSTIJNENKLOOSTER, voorm. klooster in het *Land van Voorne*. Zie **ELIZABETHSKONVENT** (St.).

AUGUSTIJNENKLOOSTER, voorm. klooster te *Leyden*. Zie **AGNIETENKLOOSTER** (St.).

AUGUSTIJNENKLOOSTER, voorm. klooster te *Maastricht*. Reeds in het jaar 1234 verlieten eenige Kluizenaars, die zich aan den Nederrijn ophielden, hunne Hermitage, om te *Maastricht* eene vereeniging te stichten, die den naam van **HERMITEN VAN ST. AUGUSTINUS** aannam; aan deze

Vereeniging werd in het jaar 1271, bij eene bul van Paus GREGORIUS X, een regel voorgeschreven. Hun eerste klooster stond nabij de oude Vischmarkt, naast de sinds lang verdwenen Kapel van St. EVERHARD; doch alhier te bekrompen gehuisvest zijnde, gingen de Kloosterlingen in eenige huizen over, in de Bokstraat aan den voet van de Maasbrug gelegen. Vele ongemakken deden hen later ook dit verblijf verlaten: hunne woning was door eenen openbaren weg vaneen gescheiden, het klooster bezat geen tuin, de beweging op de rivier gaf den Vaders te veel afleiding en was hun in hunne studiën hinderlijk, men wendde zich dus in 1586 tot de stedelijke Regering, ten einde hun eene meer geschikte plaats, tot het opbouwen van een nieuw klooster, mogt worden aangewezen. Als een gevolg van dit verzoek werd den Monniken aanvankelijk de kapel van *St. Maria ten oever*, zoo men wil het oudste christengebouw binnen Maastricht, en later het daaraan grenzende kerkhof, benevens eene belendende woning, alles in de Bokstraat gelegen, afgestaan. Eerst in 1609 evenwel ontvingen de kloosterlingen de magtiging, om tot den opbouw van hunne nieuwe woning overtegaan. Deze vergunning werd van wege de Stedelijke Regering met eene gift van 100,000 brikken opgevolgd, terwijl zij het oude kloostergebouw, voor eene som van f 8000 Luiksche guldens, van de Vereeniging afkocht. Deze afkoop nogtans bleef, ten gevolge van eenig opgekomen verschil, steken, want volgens eene publieke akte blijkt het, dat het oude gebouw, den 24 Mei 1610, door de Paters aan eenige particulieren in koop werd afgestaan.

Op evengemelde datum, werd dan ook eindelijk de eersten steen van het nieuwe klooster gelegd, waarbij de Groot-Kommandeur der Teutonische orde, de Deken van St. Servaas, de Stads-Magistraat en vele andere aanzienlijke personen tegenwoordig waren; deze plegtigheid werd door een feestmaal opgevolgd, waaraan niet alleen de hier vermelde personaadjen, maar ook de kloosterlingen deel namen; dit feest werd van stadswege bekostigd, en veroorzaakte de uitgave der zeker matige som van 29 guld., 2 stuiv. Luiksch geld, (nagenoeg zoo veel als 16 guld. 25 cents Nederlandsch); dit alles komt in de stedelijke registers voor, waarin te dier gelegenheid de potwijn tegen 12 Luiksche stuivers (ongeveer 53½ cent) in rekening is gebragt.

Zoo het schijnt zijn, bij gebrek aan middelen, het klooster en de kerk eerst in 1660 voltooid; het geheel was fraai, terwijl de kloosterkerk met eenige schilderijen van waarde versierd was, die bij de vernietiging van het klooster, door de Fransche Kommissarissen van daar zija weggevoerd, en later niet weder teruggegeven.

Deze kloosterlingen waren nimmer meer dan 16 in getal, en zoo weinig bemiddeld, dat zij niettegenstaande dit gering aantal, slechts door opzamelingen, zoo in als buiten de stad, in hun onderhoud konden voorzien. Sedert de opheffing der monniken orden, heeft dit klooster tot verschillende einden gediend. In 1825, bragt men er de SCHOOL VOOR HET ONDERLING ONDERWIJS in over; later bezigde men een ander gedeelte tot TEEKENSCHOOL; thans (in 1838) gebruikt men de voormalige kerk, tot STADSARNESCHOOL, in welke 6 à 700 kinderen, van beide kunnen, klassikaal onderwijs ontvangen.

AUGUSTIJNENKLOOSTER (ST.), voorm. klooster in de *Meijerij-van-'s Hertogenbosch*, kw. *Kempensland*. Zie HAAGE (TER).

AUGUSTIJNENKLOOSTER, voorm. klooster in de *Meijerij-van-'s Hertogenbosch*, kw. *Maasland*. Zie ANNABERG (ST.).

AUGUSTIJNENKLOOSTER, voorm. klooster te *Middelburg*, bewoond door Heremiten van de St. Augustinusorde. Het stond in

het tegenwoordige *Schuttershofstraatje*. Er werd aldaar eene gewijde hostie bewaard, die vermaard was wegens een mirakel, dat daaraan in het jaar 1574 zoude geschied zijn. Nadat Middelburg aan de Staten was overgegaan, is deze hostie naar Leuven overgebracht, alwaar zij, of ten minste een stuk daarvan, benevens een stuk van het tafellaken, waar drie druppelen bloeds op te zien waren, tot op den overgang van Brabant aan Frankrijk en de daarop gevolgde vernietiging der kloosters, bewaard, en telken jare, in eenen plegtigen omgang, omgedragen werd.

Ter plaatse, waar vroeger dit klooster gestaan heeft, is thans het SCHUTTERSNOF VAN DEN HANDBOOG of VAN ST. SEBASTIAAN, aan welke Schutterij dit klooster, nadat het in 1573 door de R. K. geestelijkheid was verlaten geworden, in het jaar 1575, door de stedelijke Regering in eigendom is opgedragen, tot schadeloosstelling van geleden verliezen, gedurende het beleg der stad.

AUGUSTIJNENKLOOSTER, voorm. klooster te *Nijmegen*. Zie **MARIAASKONVENT**.

AUGUSTIJNENKLOOSTER, voorm. klooster in *Opper-Gelder*. Zie **ELIZABETHSDAL**.

AUGUSTIJNENKLOOSTER, voorm. klooster in *Rijnland*. Zie **ENGELENDAAL**.

AUGUSTIJNENKLOOSTER, voorm. klooster te *Rhenen*. Zie **AGNIETENKLOOSTER (St.)**.

AUGUSTIJNENKLOOSTER, voorm. klooster te *Roermonde*. Zie **HIERONIMUSKLOOSTER**.

AUGUSTIJNENKLOOSTER, voorm. klooster te *Tiel*, door Cellebroeders van de orde des H. Augustinus bewoond. Het moet gestaan hebben in de *Tolhuisstraat* bij de Tolhuispoort, waar nog tot in het begin der 17de eeuw het kerkje der Cellebroeders stond, dat sedert tot partikuliere huizen verbouwd is.

AUGUSTIJNENKLOOSTER, voorm. klooster in *Twenthe*. Zie **ALBERGEN**.

AUGUSTIJNENKLOOSTER, voorm. klooster te *Utrecht*, op den *Springweg*. Zie **ONZE-LIEVEVROUWEKLOOSTER**.

AUGUSTIJNENKLOOSTER, voorm. klooster te *Utrecht*, aan den *Stadsaal*. Zie **AGNIETENKLOOSTER (St.)**.

AUGUSTIJNENKLOOSTER, voorm. monnikenklooster op de *Veluwe* bij *Arnhem*. Zie **MARIEBRON**.

AUGUSTIJNENKLOOSTER, voorm. nonnenklooster op de *Veluwe*, bij *Arnhem*. Zie **BETHANIE**.

AUGUSTIJNENKLOOSTER, voorm. klooster op de *Veluwe*, te *Renkum*. Zie **MARIAASKONVENT**.

AUGUSTIJNENKLOOSTER, voorm. klooster te *Waalwijk*, dat door geestelijke Maagden van de orde des H. Augustinus bewoond werd. Het was gesticht in het jaar 1484 door zes Geestelijke dochters van de derde orde van St. FRANCISCUS uit Amsterdam, maar deze, door de moeilijkheden afgeschrikt, hebben het werk overgelaten aan andere zusters van de St. Augustinus-orde, uit het *St. Agnieten-klooster te Dordrecht*, met welke zij toen die orde aannamen. In de Nederlandsche beroerten zijn sommige der bewoneressen van dit klooster naar Lotharingen gevlugt, en hebben aldaar te Pont-à-Mousson, een nieuw klooster opgerigt, hetwelk bij de omwenteling, in het laatste der vorige eeuw, is te niet gegaan. De overige zijn, waarschijnlijk door goedgunstigheid van het doorluchtige huis van ORANJE-NASSAU, te Waalwijk verbleven, tot omtrent

het jaar 1730, toen zij naar Antwerpen vertrokken, alwaar zij eene nieuwe gemeente vestigden onder den naam van spinsters, welk handwerk zij in armoede en eenvoudigheid uitoefenden, ten einde daardoor haar onderhoud te vinden. Dit gesticht is ten jare 1783, even als andere kloosters, onder Keizer JOSEF II, vernietigd.

In het AUGUSTIJNEN-KLOOSTER te Waalwijk hebben twee gezusters uit het doorluchtige huis VAN NASSAU, den geestelijken stand beleefd. De laatste is er, na haar volle jubile gevierd te hebben, in 1536, als Overste Priors overleden.

Het voormalig kloostergebouw dient thans tot eene NEDERDUITSCHER SCHOOL en tot woning van partikulieren, terwijl op de plaats, waar de Kapel gestaan heeft, eene nieuwe R. K. KERK is gebouwd.

AUGUSTIJNENKLOOSTER, voorm. klooster in het *Westerkwartier*, prov. Groningen. Zie *MARIENKAMP*.

AUGUSTIJNENKLOOSTER, voorn. klooster in *West-Friesland*. Zie *NIEUWE-LICHT*.

AUGUSTIJNENKLOOSTER, voorm. klooster in *Zalland*, te *Brunnepe*. Zie *JANSKONVENT (ST.)*.

AUGUSTIJNENKLOOSTER, voorn. klooster in *Zalland*, bij *Diepenveen*. Zie *MARIA-EN-AGNESKONVENT*.

AUGUSTIJNENKLOOSTER, voorm. monnikenklooster in *Zalland*, bij *Zwolle*. Zie *AGNESBERG (ST.)*.

AUGUSTIJNENKLOOSTER, voorm. nonnenklooster in *Zalland*, bij *Zwolle*. Zie *AGNIETENKLOOSTER (ST.)*.

AUGUSTIJNENKLOOSTER, voorm. klooster, op het eil. *Zuid-Beveland*. Zie *MARIAASPARADIJS*.

AUGUSTIJNENKLOOSTER, voorm. klooster te *Zwolle*. Zie *BETHLEEM*

AUGUSTINUS (ST.), zeer klein eil. in *Oost-Indië*, in den *Sunda-schen Archipel*, ten O. van *Tandjong-Tapey*, op de kust van *Borneo*.

AUGUSTINUSGA, in de wandeling *AUGUSTINUSGA* geheeten, d., prov. *Friesland*, kw. *Oostergoo*, griet. *Achtkerspelen*, arr. en 3 u. O. v. *Leeuwarden*, kant. en 2½ u. O. ten N. van *Bergum*, 1 u. Z. O. van *Buitenpost*, ¼ u. N. W. van *Surhuizum*, 1 u. van de grenzen der prov. *Groningen*, nabij het *Kolonelsdiep*.

Het is een uitgestrekt dorp, dat zeer aangenaam in het geboomte gelegen is en zijnen naam ontleent van den Kerkvader *AUGUSTINUS*, aan wien, vóór de Reformatie, de kerk dezer plaats was toegewijd. Deze kerk, die voorheen voor het inwijden van eenen nieuwen Leeraar vijf goudgulden aan den Domproost te *Utrecht* betalen moest, en omstreeks 1580 door de Spaansche soldaten geplunderd en verbrand werd, behoort thans aan de Herv. gem. van *Augustinusga-en-Surhuizum*. Men heeft hier 115 h., 1 school met 75 leerlingen, eene smederij en ruim 600 inw., die meest in landbouw en veeteelt hun bestaan vinden, en onder welke men 10 Doopsge. en 2 R. K. telt, zijnde de overige allen Hervormd.

Tot dit dorp behoort het meer noordelijk gelegen buurtje de *Tioele* en de buursch. *Oosterburen*. Vroeger werd hiertoe ook gerekend *Gerkesklooster*, dat thans een afzonderlijk dorp uitmaakt; alsmede de aanzienlijke oude staten *Gaykama*, *Siccama* en *Jensma*, die thans alle drie verdwenen zijn. — Ten N. van dit dorp heeft men goed kleiland.

AUGUSTINUSGA is de geboortepl. van de rijke edellieden *GERKE HARKEMA* en *BUWE HARKEMA*, van welken de eerste, in het jaar 1240, het

Gerkesklooster, onder Augustinusga, en de tweede, in 1242, het Buweklooster, onder *Drogsham*, gesticht heeft; alsmede van den bekwamen historie- en portretschilder WILLEM BARTEL VAN DER KOOT, geb. 13 Mei 1768, † 14 Julij 1836.

AUGUSTINUSGA-EN-SURHUIZUM, meestal, hoewel verkeerdelijk, AUGUSTINUSGA-EN-ZUIDERHUIZEN genoemd, kerk. gem., prov. *Friesland*, klass. van *Dockum*, ring van *Kollum*, met twee kerken, die door éénen Predikant bediend worden. De eerste bekende Leeraar van deze gecombineerde gem. is geweest WOLTERUS DEUTECUM, die hier tusschen 1605 en 1620 moet gestaan hebben. Deze gem. telt ongeveer 1500 ziel.

AUGUSTINUSKLOOSTER, voorm. kloost. van Augustijnermonniken te *Appingedam*, in het Noorden der stad, waar vele Abten en Kerkoversten van Fivelgo, Hunsingo en Reiderland gewoon waren te vergaderen.

In het vervolg zijn echter de inkomsten door den Paus aan den Bisschop van Groningen toegelegd, en sedert de reductie der stad Groningen is dit klooster vernietigd en de kerk aan de Herv. ten gebruik gegeven.

AUGUSTYNSGA, d., prov. *Friesland*. Zie AUGUSTINUSGA.

AUKA, houtgrond in *Nederlandsch-Guiana*. Zie AUCA.

AUKA (LAND VAN), verl. grond in *Nederlandsch-Guiana*. Zie AUCA (LAND VAN)

AUKEMASTATE (GROOT), voorm. adell. state prov. *Friesland*, Zie AUKAMASTATE.

AULA DEI of GODSKOF, ook wel het OUDE KOF genoemd, welke naam in de latere parochie OLDEHOVE is overgebleven, was, volgens de oude overleveringen, lang voor onze jaartelling, de beroemde Friesch leerschool der Heidensche Druiden of Barden, in het westelijke gedeelte van de tegenwoordige stad *Leeuwarden*. Op de plaats, waar zij zoude gestaan hebben, vindt men thans het voormalige kerkhof van OLDEHOVE en den stompen toren DE OLDEHOOF.

AULA DEI of GODSKOF, naderhand NIJCKLOOSTER genoemd, voorm. adell. nonnenklooster van de Cistercienserorde, prov. *Friesland*, kw. *Westergoo*, griet. *Wymbritseradeel*, onder *Scharnegoutum*. Het werd gesticht in het jaar 1233 door DODO, Abt van Bloemkamp, op de landen en uit de middelen van zekeren UBALD, die zijne gelofte in het klooster Bloemkamp gedaan en alle zijne goederen, voor de zaligheid zijner ziele, tot dit werk ten beste gegeven had, waarna hij den 28 Augustus 1240 overleden en in 'het klooster AULA DEI begraven is. Dit klooster werd, nadat het volbouwd was, met zusters uit het Klooster *Sion*, in Oost-Dongeradeel, bevolkt, en stond onder het opzigt van gezegden Abt van Bloemkamp en zijne opvolgers, tot in het jaar 1572, toen het verwoest werd, zoodat er thans niets meer dan twee boerenplaatsen van in wezen zijn.

AUMATTA of WAYMATTA, d. in *Oost-Indië*, op het *Ambonsche eil. Ceram*, het stond in het begin der vorige eeuw onder den Koning van *Sahoelan*.

AURINDULIUSBURG, landgoed in *Delfland*. Zie ARENTSBERG.

AURORA, verl. grond, in *Nederlandsch-Guiana*, kol. *Suriname*, aan de *Pauluskreek*, ter regterzijde in het afvaren; palende aan den verlaten grond *Bel-à-Soir* opwaarts en aan de suikerplant. het Eiland benedenwaarts.

AUSBUIR, d., en voorm. adell. state, prov. *Friesland*. Zie AUSBUUR.

AUSPICIJS-ET-TELIS, buitengoed, in *Kennemerland*, prov. *Noord-Holland*, arr. en 1 groot u. N. van *Haarlem*, kant. en 1 klein u. Z. van *Beverwijk*, gem. en $\frac{1}{2}$ u. Z. ten W. van *Velzen*, ruim 50 bund. groot, thans in eigendom toebehoorende aan den Heer CORNELIUS LUDOVICUS BARON VAN WYKERSLOOT VAN SCHALKWIJK, Bisschop van Curium.

De beroemde Staatsman JAKOB HOP is in 1654 op dit buitengoed geboren. Hij † in 1725, na ons Vaderland, bij onderscheidene gesignheden, aan verschillende buitenlandsche hoven, vertegenwoordigd te hebben.

AUSTERHAULE of **AUSTERHAULA**. Zie **OUWSTERHAULE**.

AUSTERHAULE-OLDOUWER-EN-NYEGA, kerk.gem., prov. *Friesland*. Zie **OUWSTERHAULE-OLDOUWER-EN-NYEGA**.

AUSTERLITZ, geh. in het *Overkwartier* der prov. *Utrecht*, arr. en ruim 2 u. Z. ten W. van *Amersfoort*, kant. en 3 u. N. van *Wijk-bij-Duurstede*, gem. en 1 u. N. O. van *Zeyst*, 3 u. O. van *Utrecht*, met ongeveer 220 inw.

Toen in het jaar, 1804 in de nabijheid van *Zeyst*, door den Franschen Generaal MARMONT een lustkamp uit eenige duizenden Fransche en Nederlandsche troepen was gevormd, werden in den omtrek van dat kamp sommige hutten en tenten opgeslagen, van welke onderscheidene bewoners, op aanmoediging van de Bevelhebbers dier troepen, zich hier voor goed vestigden; en alzoo ontstond hier een geh., dat door de Franschen **AUSTERLITZ** genoemd werd, naar de overwinning, die zij, den 2 December 1805, bij het dorp *Austerlitz*, in *Moravië*, op de Vereenigde Oostenrijksche en Russische legers behaald hadden. Koning *Lodewijk* had later plan, dit gehucht tot eene stad te verheffen; doch daarvan is door den loop der volgende gebeurtenissen niets gekomen.

De Generaal MARMONT deed ook door zijne krijgslieden, ter eere van *NAPOLEON*, eene piramide van aarde en zoden oprigten, welke thans nog bestaat en op eenen verre afstand kan gezien worden. Zij behoort tegenwoordig, met het goed *Heischoten*, aan Jonkheer Mr. HUBERT MATTHYS ADRIAAN JAN VAN ASCH VAN WYCK, Lid van de Tweede Kamer der Staten Generaal, Staatsraad en Burgemeester van *Utrecht*.— Sedert den aanleg van den *Woudenbergerstraatweg*, in 1850, hebben er aanzienlijke ontginningen van heidegronden in de nabijheid van **AUSTERLITZ** plaats gehad.

AUSTERLITZPOLDER, pold. in *Staats Vlaanderen*, in het *Land-van-Cadsand*, arr. *Middelburg*, kant. en distr. *Sluis*, gem. *Zuidzande*, palende N. aan den *Grooten-Lodijkpolder*, O. aan den *Veerhoekpolder* en den *Brugschevaartpolder*, Z. aan *Prinswillemspolder* en *Diomedepolder*, en W. aan den *Kleinen-Lodijkpolder*. Er worden in dezen polder geene hofsteden gevonden. Hij beslaat volgens het kadaster, met de killen, eene oppervlakte van 89 bund. 51 v. r. 20 v. ell.

Nadat eerst door eenige eigenaren, onder den naam van OTTEVAERE EN COMP, de bedijking van dezen polder begonnen was, werd, bij decreet van Keizer *NAPOLEON* van 6 Fructidor van het 15de jaar der Republiek (5 September 1805), aan den Generaal VAN DANES concessie of octrooi verleend, om de gronden of slikken van het verlande *Nieuwerhaven-kanal* te bedijken, door welke bedijking de *Sophiapolder*, de *Diomedepolder*, de polder de *Haer van-Aardenburg* en de **AUSTERLITZPOLDER** zijn ontstaan. Laatstgemelde polder is door den concessionaris, ter gedachtenis van den bekenden veldslag van 2 December 1805, waarin de Franschen op de Russische en Oostenrijksche legers gezegepraald hebben, en waarbij eene

divisie door den Generaal VAN DANNE aangevoerd werd, AUSTRALITS geheeten.

Na het overlijden van den Generaal VAN DANNE en diens zoon DIONEDE, heeft laatstgemelde als erfgenaam nagelaten zijne moeder SOPHIA 't KINDT voor het onbeschikbare deel, terwijl het beschikbare deel aan zijde moei VALENTINE ISABELLE BARBE VAN DANNE, weduwe van den Heer CHARLES LOUIS DE SWARTE, thans nog in leven, vervallen is. Na het afsterven van gemelde SOPHIA 't KINDT zijn als hare erfgenamen opgetreden PIETER THEODOOR en NATALIA DE HARTOGH, zoo mede de Weduwe LAMMERS, die thans nog bezitters van de vier genoemde polders zijn.

AUSTRASIE, of OOSTFRANKRIJK, dus noemde men in de Middel-eeuwen de landen, die na den dood van CLOVIS, Koning der Franken, bij de verdeeling van zijn Rijk, in het jaar 511, aan THEODERIK, de oudste zijner vier zonen, ten deel vielen, en ter wederzijde van den Rijn gelegen waren, waartoe dus ook de Zeeuwsche eilanden, benevens een gedeelte van Gelderland en Holland behoorden.

AUSTRI, d. in Staatsvlaanderen. Zie WESTDORPE.

AUSTRICEPOLDER, pold. in Staats-Vlaanderen, in *Axeler-Am-bacht*, arr. *Goes*, distr. *Hulst*, kant. *Axel*, gem. *Westdorpe*; palende W. en N. aan Papeschorre, O. en Z. aan Canisvliet. Hij beslaat volgens het kadaster 457 bund. 39 v. r. en 32 v. ell. en bevat 38 hofsteden, behalve een aantal arbeiders- en andere kleine woningen, allen deel makende van het dorp *Westdorpe*.

Het in 1827 gegraven Kanaal-van-Ter-Neuze loopt door dezen polder, die in 1603 ingedijkt is, op octrooi van den toenmaligen Landvoogd ALBERTUS VAN OOSTENRIJK, van wien de polder, ook wel de OOSTENRIJKSCHE-POLDER geheeten, zijnen naam ontleent.

De AUSTRICEPOLDER wordt bestuurd door eenen Dijkgraaf en eenen Gezworene, bijgestaan door eenen Penningmeester.

AUVERGNEPOLDER, pold. in het *Markgraafschap-van-Bergen-op-Zoom*, prov. *Noord-Brabant*, arr. *Breda*, kant. *Bergen-op-Zoom*, gem. *Hulsteren*; palende N. aan Oud-Gliemes, O. aan Oud- en Nieuw-Bijmoer, Z. aan de Ooster-Schelde, W. aan de Eendragt.

Deze pold., die in het jaar 1693 bedijkt is, en zijnen naam ontleent van de Graven DE LA TOUR D'Auvergne, die eenigen tijd Markgraaven van Bergen-op-Zoom zijn geweest, beslaat 717 bund. 24 v. r. 36 v. ell. gronds en staat onder het bestuur van eenen Dijkgraaf twee Gezworenen en eenen Sekretaris, die tevens Penningmeester is. De hoogte van den dijk is doorgaans 6 ell. 6 palm. boven A.P., en het zomerpeil 2 palm. onder A.P.

AUW of Ouw, d. in *Oost Indië*, op de zuidkust van het *Ambonsche* eil. *Honimoo*, ten O. van het fort Duurstede. Er plagt op den hennel, niet ver van Siresori, een dorp van dien naam te liggen, maar het tegenwoordige ligt een weinig meer oostelijk. In het begin der vorige eeuw telde men er 1428 zielen, onder welke 384 weerbare mannen en 89 dati's.

Het is reeds van ouds beroemd, om de menigte goede potten en pannen en andere voorwerpen van aardewerk, die hier gebakken en vrij wel verglaasd worden, zoodat men ze de voorkeur geeft boven die, welke men op de omgelegen eilanden maakt, te meer daar ook de zarde, waaruit men die voorwerpen vervaardigt, hier beter dan elders gevonden wordt, waarom men die in menigte naar alle de andere eilanden verzendt. Het werk wordt op de handen gefatsoeneerd en door den arbeider in zijn huis op eenen rooster gebakken.

De kerk, die hier vroeger bestond, is, bij de onlusten in 1817, door de Nederlandsche troepen afgebrand. Het was een steenen gebouw en moet, blijkens de nog aanwezige overblijfselen, zeer fraai en groot geweest zijn.

AUW of WAY-AUW, riv. in *Oost-Indië*, op de Oostkust van het *Ambonsche* eil. *Boero*, die zich met eenen oostelijken loop in zee uitstort.

AUWAN, gebergte in *Oost-Indië*, op het *Sundasche* eil. *Sumatra*, in de *Padangsche-Binnenlanden*. Over dit gebergte, dat niet zeer hoog is, loopt het pad van het fort Van-den-Bosch naar *Pang-galan-kota-baroe*.

AUWEMA, voorm. adell. huis, in het *Westerkwartier*, prov. *Groningen*, ten O. van het d. *Tolbert*, en daartegen aanpalende. Het huis is in den aanvang der 18de eeuw gesloopt, maar men ziet nog het heem, waar het opgestaan heeft, met den toren, rondom door eene breede gracht besloten. Het hiertoe behoord hebbende *Auwemabosch* bestaat nog. Zie het volgende art.

AUWEMABOSCH, uitgebreid bosch, in het *Westerkwartier*, prov. *Groningen*, arr. *Groningen*, kant. *Zuidhorn*, gem. *de Leek*, ten O. van het d. *Tolbert*. Het behoorde voorheen aan het adell. huis *Auwema*, en maakt den weg naar de *Leek* ritnemend schoon, en den inrid in *Tolbert* schilderachtig; het is jammer dat de bijl aan den wortel ligt en dit bosch staat verkocht en geveld te worden.

AUWER, d. in *Oost-Indië*, op de *Zuidoostkust* van het *Sundasche* eil. *Borneo*, tegen over het eil. *Laoet*.

AUWERDIEP, riv. in *Groningen*. Zie *ADUARDERDIEP*.

AUWERTH, d. in het *Westerkwartier*, prov. *Groningen*. Zie *ADUARD*.

AUWN, AJA of AJON, d. in *Oost-Indië*, op het *Sundasche* eil. *Celebes*, rijk *Boelang*, 4 m. W. van de stad *Boelang*, in eene zeer vruchtbare streek. Op het einde der 17de eeuw onthield zich hier de broeder des Konings van *Boelang*, met 20 of 30 huisgezinnen, en had zich gaarne voor *Radja* van deze streek doen erkennen, maar de *Kommisaris PADRUGGE* wist zulks te beletten.

AUXWIJK, d. in *Waterland*. Zie *AIWIJK*.

AVENHORN, d. in *Dregterland*, prov. *Noord-Holland*, arr., kant. en 1 u. W. ten Z. van *Hoorn*, gem. *Avenhorn-en-Oostmijzen*, 5 u. N. van *Purmerende*, 4 u. Z. ten W. van *Medemblik*, 3½ u. O. van *Alkmaar*.

Dit d. telt 50 huizen en ruim 280 inw. De Herv., hebben hier eene kerk, waaraan in 1662 de eerste steen gelegd is, en die eenen lagen toren, met eene stompe spits heeft. De kerk, die hier vroeger stond, was vóór de Reformatie aan den H. *MAURITIUS* toegewijd, zij stond ter begeving van de *Graven*, terwijl de bevestiging door het *Domkapittel* van *Utrecht* gegeven werd. Het *kosterschap*, dat twee morgen land bezat, werd mede door de *Graven* begeben. Ook is hier eene school, die gemiddeld door 80 kinderen bezocht wordt.

In de jaren 1625 en 1675 had *AVENHORN* veel van het water te lijden.

AVENHORN-EN-OOSTMIJZEN, gem. in *Dregterland*, prov. *Noord-Holland*, arr. en kant. *Hoorn*, (18 m. k., 6 s. d.) palende N. aan de gem. *Berkhout-en-Baarsdorp*, O. aan *Grosthuisen*, Z. aan *Beets-Oudendijk-en-Schardam*, Z. W. aan *Schermerhorn* en W. aan *Ursum*. In het jaar 1817 is deze gem., welke vóór dien tijd met de gem.

Grosthuisen en *Scharwoude* gecombineerd was, daarvan afgescheiden. Alleen ten opzichte der Nationale militie bestaat deze combinatie nog. Zij bevat het d. *Avenhorn* en de buurt *Oostmijzen* en daarin 1 Herv. kerk, 1 school, 2 watermolens, 53 h. en ruim 300 inw., die meest in den landbouw hun bestaan vinden en veel kaas en boter maken. De Herv., wier getal 160 beloopt, behooren tot de gem. *Grosthuisen-Avenhorn*. De 140 R. K., die hier wonen, worden tot de statie van *Hoorn* gerekend.

Het wapen dezer gem. is een goud veld, waarop een ruiter, gekleed met witten rok en gele broek, op een zwart paard in volen ren.

AVENTURE (L'), koffijplant. in *Nederlandsch-West-Indië*, kol. *Syriname*, aan de riv. de *Cottica*, ter regterzijde in het afvaren; grenzende aan de koffijplant. *Nieuwe-Levant* opwaarts en de koffijplant. *Twijfelachtig* benedenwaarts. Zij is 852 akk. groot, werkt met 157 slaven en wordt bij de Negera *Brouwe* genaamd.

AVENZATE, oude naam van *Kerk-Avezaath*. Zie *AVEZAATH* (KERK-).

AVERBERGEN, havezathe in *Zalland*, prov. *Overijssel*, arr., kant. en 2½ u. N. van *Deventer*, gem. en 5 min. O. van *Olst*; beslaande in oppervlakte 89 bund. 51 v. r. 32 v. e. gronds; thans toebehoorende aan den Heer H. C. *Thomassen à Truvsink*.

AVEREEST, gem., in *Zalland*, prov. *Overijssel*, arr. en kant. *Zwolle*, (4 m. k., 5. s. d.), grenzende N. aan de prov. *Drenthe*, O. aan de gem. *Hardenberg*, Z. aan *Ommen*, Z. W. aan *Nieuw-Leuzen* en W. aan *Staphorst*. De *Veenen*, welke tusschen *Avereest* en *Ommen* liggen, hebben meer dan eens aanleiding tot geschillen over de grensscheiding gegeven.

Deze gem., die vroeger met het *Ambt-Ommen* vereenigd was, doch in 1818 daarvan afgescheiden en met *Nieuw-Leuzen* vereenigd werd, bevat thans, na ook van *Nieuw-Leuzen* te zijn afgescheiden, behalve het d. *Avereest*, de buursch. de *Veldhoek*, *Oosterhuizen*, ten *Kotten* of ten *Kate*, ten *Huizen*, de *Groote Oever*, de *Kleine Oever*, de *Weeme*, en *Westerhuizen*.

Ingevolge Koninklijk besluit van 15 April 1836, is in dat jaar de *Veenkolonie*, de *Dedemsvaart* (zie dat woord) met deze gem. vereenigd, die toen met 1123 bund. van *Ambt-Hardenberg*, en 2514 van *Ambt-Ommen* vergroot werd, zoodat zij thans 7566 bund. grond bevat en ongeveer 3100 inw. telt, die meest in de veendertij en landbouw hun bestaan vinden. Men heeft er 2 Herv. kerken, 1 R. K. en 3 scholen.

In het jaar 1781, werd aan den onder deze gem. wonenden *Bouwman Jan Alberts*, door de *Oeconomische* tak van de *Nederl. Huishoudelijke Maatschappij* te *Haarlem*, een ereprijs toegewezen, voor de beste vliezen wol aan gezegde *Maatschappij* uit *Overijssel* toegezonden, en in het jaar 1831 werd door de *Maatschappij* van landbouw te *Amsterdam*, aan den te *Avereest* wonenden *Landbouwer W. J. Westerman* toegekend een prijs van verdienste op zijn ingezonden antwoord en teekeningen tot het bouwen van doelmatige en minst kostbare woningen, schuren en stallen op nieuw te ontginnen woeste gronden.

Het d. *Avereest* of *Overeest*, zoo als het genoemd wordt, omdat het ten aanzien van *Drenthe* aan de overzijde van de *Reest* gelegen is, ligt 9 u. N. ten O. van *Deventer*, 2½ u. N. N. W. van *Ommen*, 5 u. O. ten N. van *Zwolle*, en 3 u. Z. O. van *Meppel*.

In de kerk der Herv. gem., die hier, 700 ziel. telt, onder welke ook de bewoners van eenige nabijgelegen huizen in de prov. *Drenthe* ge-

rekend worden, was vóór de Reformatie eene Vikarij. Zij wordt door éenen Predikant bediend, wiens beroep eertijds aan de Ridderſchap van Overijſſel, namens het Zwartewatersklooster, ſtond, maar thans eene koninklijke collatie is. De gem. behoort tot de kl. van Zwolle, ring van *Hasselt*. In het jaar 1650 werden *AVEREST* met de *Ommerschans* gecombineerd, en acht jaren later werd zelfs in bedenking genomen, om de kerk van *AVEREST* naar de *Schans* te verplaatsen, dit kwam echter niet tot stand. In het jaar 1668 gaf men intengedeel aan iedere plaats weder eenen afzonderlijken Leeraar, hetwelk evenwel slechts 20 jaren duurde, daar de beide plaatsen reeds weder in 1688 gecombineerd werden. Sedert eenige jaren zijn zij echter weder geſcheiden, hebbende thans ieder eenen afzonderlijken Predikant.

De R. K. ſtatie, die tot het aartsbischopdom van *Zolland-en-Twente* behoort, telt ruim 600 ziel. De kerk wordt door eenen Paſtoor bediend. De ſchool wordt door een gemiddeld getal van 90 leerlingen bezocht

AVEREEST (SCHANS TE), voorm. schans in *Zolland*. Zie **OMMERSCHANS**.

AVERLO of **OVERLOO** of **OVERLOO**, oudtijds **AVERLOS**, geh. in het ſchoutambt *Kolmeschate*, prov. *Overijſſel*, arr., kant. en $1\frac{1}{2}$ u. N. van *Deventer*, gem. en $\frac{1}{4}$ u. N. N. O. van *Diepenveen*. Het behoort kerkelijk onder *Wezepe*.

Vroeger was hier, op de erve *Overgoor*, eene leenkamer gevestigd.

AVERWOLDE, voorm. buitengoed in *Zolland*, prov. *Overijſſel*, gem. en 1 u. O. ten Z. van *Wijhe*, dat thans geſloopt is.

AVES of **VOGELIËLAND**, hooge rots in *West-Indië*, ten Z. van de *Maagden-eilanden*, aan het einde van de groote zandbank, die zich van het eil. *Saba* 23 u. ver in zee uitſtrekt, en waarop tusschen de 10 en 12 vadem water staat, $80^{\circ} 50'$ N.B., $48^{\circ} 50'$ W. L.

AVES of **VOGELIËLAND**, bij de Engelschen *BIRD-ISLANDS* genoemd, eilandjes in *West-Indië*, ruim 8 m. O. Z. O. van *Bonaire*, $7\frac{1}{2}$ m. W. van de *Royals*. $11^{\circ} 50'$ N.B., $49^{\circ} 18'$ W. L. Het zijn eigenlijk slechts enge onvruchtbare rotsen, die uit twee groepen bestaan, van welke de eene twee en de andere drie eilanden en voorts eenige klippen en zandbanken bevatten. De oostelijke groep heeft een rif, dat zich 4 mijlen noordwaarts uitſtrekt en van de westelijke groep loopt er een 6 mijlen noordwaarts aan. Zij zijn onbewoond, maar een groot aantal zeevogelen houdt er zijn verblijf. Of deze eilanden tot het gouvernement van *Curaçao* of tot dat van *Caraccas* behooren is onbeslist, voor beide kapt men er hout en brandt men er kalk.

In Mei 1678 leed de Fransche vloot, onder den Graaf *d'Estéras*, die van *Martinique* uitgezeld was, om *Curaçao* te vermeesteren, op deze klippen ſchipbreuk, zoodat van de 20 oorlogſchepen slechts twee behouden bleven en honderden van menschen, benevens een ſchat van waarde aan goederen van allerlei aard, eene prooi der golven werden, en de aanslag alzoo geheel te niet liep.

AVEST, buursch. in het graafsch. *Zutphen*, heerl. *Borculo*, prov. *Gelderland*, kw., arr., distr. en 7 u. O. ten Z. van *Zutphen* kant., en $\frac{1}{2}$ u. N. van *Groenlo*, gem. en $1\frac{1}{2}$ u. Z. Z. W. van *Eibergen*; met ruim 250 inw.

AVESTEIN, voorheen het *Hof-te-Bogaarde* geheeten, voorm. adell. huis, in de *Meijerij-van-'s Hertogenbosch*, kw. *Maasland*, prov. *Noord-Brabant*, gem. en $\frac{1}{2}$ u. Z. van *Dinther*, aan de *Aa*.

Het maakte vroeger eene heerl. op zichzelve uit, die het middelbare en lage rechtsgebied voerde, en bezat een Laathof, dien *Filips de Goede*, Hertog van *Bourgondië*, in het jaar 1459 bevestigde, terwijl hij den Heer vergunde, om uit zijne Laten of Leenmannen eenen Meijer en Zeven Goede Mannen te beëedigen.

Dit huis is in het begin dezer eeuw gesloopt.

AVEZAATH (KAPEL-), d. in de *Neder-Betuwe*, prov. *Gelderland*, kw., arr., distr., kant. en 1 u. W. van *Tiel*, gem. en $\frac{1}{2}$ u. Z. Z. W. van *Zoelen*, $\frac{1}{4}$ u. Z. W. van *Kerk-Avezaath*, met 420 inw., eene Herv. kerk, die in 1705 gebouwd is, en tot de gem. de *Beide-Avezathen* behoort, alsmede eene dorpschool, die gemiddeld 60 leerlingen heeft. De R. K. inw., wier getal 40 beloopt, worden tot de statie van *Tiel* gerekend.

AVEZAATH (KERK-), d. in de *Neder-Betuwe*, prov. *Gelderland*, kw., arr., distr., kant. en $\frac{1}{2}$ u. W. ten N. van *Tiel*, gem. en $\frac{1}{4}$ u. Z. W. van *Zoelen*, voorheen meestal enkel **AVEZAATH**, en nog vroeger **AVENZATE** geheeten, terwijl het den tegenwoordigen naam aangenomen heeft ter onderscheiding van het $\frac{1}{4}$ u. meer zuidwestwaarts gelegen *Kapel-Avezaath*.

Men telt hier 370 inw. De kerk, die thans bij de Herv. in gebruik is, en tot de gem. de *Beide-Avezathen* behoort, werd in het jaar 1007 door *Norgeaus*, Bisschop van *Luik*, aan de Abdij van *Thorn* geschonken. Den 24 Maart 1828 sloeg, bij een zwaar onweder, de bliksem in den toren, waardoor een klein gedeelte van de spits afbrandde, maar het vuur werd door de wel aangebragte hulp spoedig geblusht.

De R. K. inw., die slechts 2 in getal zijn, behooren tot de statie van *Tiel*.

Men heeft hier het adell. huis *Teisterband*, eene dorpschool met een gemiddeld getal van 50 leerlingen en vele landeigenaars, met aanzienlijke goederen.

BALDERICK, Graaf van *Uplade en Houbery*, wiens huisvrouw **ADELIN**, eene dochter van **WICHMAN**, Graaf van *Hameland*, aanzienlijke goederen in de *Betuwe* bezat, gaf in het jaar 830 eene hoeve, alhier gelegen, aan de kerk van *Utrecht*.

Den 15 Januarij 1858 ontstond er in dit d. brand, waardoor in korten tijd eene boerenwoning, eene schuur, een bakhuis en een volle berg met korn in de asch werden gelegd. Den volgenden dag brandde hier het achterhuis en een groot gedeelte van het adell. huis *Teisterband* af.

Men wil algemeen, dat hier de woonplaats geweest zij van **ANSVARDUS**, die later, en wel in het jaar 994, den Bisschopszetel te *Utrecht* beklom.

AVEZATHEN (DE BEIDE), kerk. gem. prov. *Gelderland*, klass. en ringvan *Tiel*, die 790 ziel. telt. Men heeft er 2 kerken, die door ééne Predikant bediend worden. Het beroep geschiedt door den kerkeraad. De eerste, die hier het leeraarsambt bekleed heeft, was **JOHANNES SEROJEN**, die in 1619 naar *Schoonrewoerd* vertrokken is.

AVIGO, eil. in *Oost-Indië*, in den *Sundaschen Archipel*, W. van *Borneo*.

AWAHA of **AWAHANG**, voorn. d. in *Oost-Indië*, eil. *Amboina*, op de Zuidoostkust van het Schiereil. *Leytimor*, tusschen den hoek van *Siri* en het dorp *Kilang*, aan het strand.

AWARA-PASSIA, verl. houtgrond in *Nederlandsch-West-Indië*, kol. *Suriname*, ter linkerzijde in het afvaren, palende bovenwaarts aan

Bhijnesberg en benedenwaarts aan Baboenhol, zijnde de werkplaats van den houtgrond Morea.

AWEER, d. in *Oost-Indië*, in den *Moluksechen-Archipel*, op den Zuidwesthoek van het eil. *Vordate*. Het is een bijzonder net en volkrijk dorp, dat uit meer dan 100 zindelijke hutten bestaat.

AWER-AWER of TANDJONG-AWER-AWER, kaap in *Oost-Indië*, op het *Sundasch eil. Java*, resid. *Rembang*.

AWICH, oude naam van het d. *Ewijk*. Zie dat woord.

AWIE, berg in *Oost-Indië*, op het *Sundasche eil. Java*, resid. *Buitenzorg*¹, distr. *Parong*.

AWIE, st. in *Oost-Indië*, op het *Sundasche eil. Java*, resid. *Buitenzorg*, distr. *Parong*, nabij den berg van dien naam.

AXEL, kant., prov. *Zeeland*, arr. *Goes*, bevattende de volgende 10 gemeenten: *Axel*, den *Hoek*, *Koewacht*, *Neuzen*, *Overslag*, *Philippine*, *Sas van Gent*, *Westdorpe*, *Zaamslag* en *Zuiddorpe*, en daarin ruim 15,000 inw.

AXEL, kerk. ring., prov. *Zeeland*, klass. van *IJzendijke*, bevattende de volgende 7 gemeenten: *Axel*, den *Hoek*, *Neuzen*, *Zaamslag*, *Hontenisse*, *Hulst* en *Sas-van-Gent-en-Philippine*. Zij telt 7300 zielen en heeft 8 kerken, die door 7 predikanten bediend worden.

AXEL, gem. in *Staatselaanderen*, in *Axeler-Ambacht*, prov. *Zeeland*, arr. *Goes*, distr. *Hulst*, kant. *Axel* (11 m. k., 5 s. d.); grenzende N. aan de gem. *Neuzen* en *Zaamslag*, O. aan de gem. *St. Jan-Steen*, Z. aan *Zuiddorpe* en W. aan *Westdorpe*. Zij bevat de stad *Axel*, het geh. het *Zoute-Spui*, de buurschap de *Axelsche-Sassing* en eenige verstrooid liggende huizen in den omtrek. Men heeft er eene Herv. kerk, eene in 1837 nieuw gestichte school, 2 brouwerijen, 1 zoutkeet, 2 meestoven, 1 hoedenfabriek, 2 korenmolens en ongeveer 2200 inwoners, onder welke ruim 2000 Herv. 2 Evang. Lutherschen en 150 R. K., die meest hun bestaan vinden in den landbouw, als zijnde de grond dezer gem. tot de graanteelt zeer geschikt. Ook moeten er voorheen verscheidene zoutkeeten hebben bestaan, overmits de grond, waarop de tegenwoordige stad is gebouwd, met eene laag keetach is bedekt, welke zich, bij het graven, op twee of drie voet diepte, reeds vertoont. Deze fabrieken zijn echter waarschijnlijk bij eenen brand, waaraan *AXEL* onderscheidene malen bloot gesteld was, verteerd.

De stad *AXEL*, vroeger *AX-ELLE* en *AXLA* geheeten, ligt 2 u. W. van *Hulst*, 7 u. Z. van *Goes*, 2 u. N. O. van *Sas-van-Gent* en 2 u. Z. van *Neuzen*, op 51°, 16' N.B., 21° 24' 30" O.L. Vroeger lag deze stad op een eiland, door twee takken van de *Schelde* gevormd, doch dit eiland is in 1789 met het vaste land vereenigd.

Het is eene zeer oude plaats, waar reeds ten jare 813 een godshuis voor mannen moet zijn gesticht geweest, ook nam zij meer en meer in welvaart toe, zoodat zij in de veertiende eeuw reeds eenen uitgebreiden handel en ruime visscherij dreef en eene wel bezochte paardenmarkt had. *Philips de stoute*, Graaf van *Vlaanderen*, verleen- de haar bovendien, in 1349, het regt om eene wekelijksche beestenmarkt te houden, waarop tevens allerlei koopmanschappen mochten gebragt worden.

De stad heeft in eene langwerpige vierkante gedaante en omtrent een half uur in den omtrek. Tot op het laatst der vorige eeuw was het eene vesting door acht bolwerken en eene diepe gracht

omgeven, wordende ten N. door een ravelijn en eene goede contre-scarp gedekt; maar deze werken zijn door de Franschen, in 1805 en 1806, verkocht, door de koopers geslecht, en tot bouwland, wandelingen en tuinen aangelegd, terwijl de beide poorten, die men vroeger hier vond, te weten de *Land-* en de *Waterpoort* afgebroken, en in derzelve plaats dammen door de grachten gelegd zijn, zoo als zulks ook aan de Oost- en de Westzijde van AXEL geschied is, waardoor men nu langs vier kanten toegang tot de stad heeft. Door eenen zijtak van het Kanaal-van-Neuzen-naar-Gent, loopende van Sluiskil naar AXEL, heeft de stad gemeenschap met de Wester-Schelde, zoodat de voormalige haven, welke zij aan het Hellegat, in den polder Beoostenblij, had, tegenwoordig niet meer gebruikt wordt, daar de schepen thans, langs gezegd kanaal, tot voor de stad kunnen komen.

Het Stadhuis, dat aan het marktplein staat en met eenen toren prijkt, werd in 1662 gesticht. Het is later nog vergroot en verbeterd, en laatstelijk in 1776 geheel vernieuwd. Dit gebouw, hetwelk een modern aanzien heeft, is van eenen hardsteen opgang voorzien. Daarenvens stond voorheen eene abdij, welker kerk het marktplein vervulde; het klooster besloeg de ruimte van het blok huizen tusschen de Markt en de Lange Noordstraat; en de Abt bewoonde het gebouw, vroeger het huis van den Burgemeester J. PAULUS, thans van den Kantonsregter A. J. PAULUS.

De Hervormde kerk, in de naar haar genoemde Kerkstraat staande, was certijds eene Kapel aan St. Barbara toegewijd. Zij werd in het jaar 1695 vergroot, als wanneer zij de gedaante verkreeg van een half kruis, die zij nog heeft; sedert is zij, vooral in het jaar 1714, maar nog meer in 1772, van binnen en van buiten aanmerkelijk verfraaid, en bekwam in 1778, door de milddadige godsvrucht van eenige ingezetenen, een orgel, dat 10 sprekende registers, een handklavier en een aanhangende pedaal heeft. Van den toren, die vroeger, even als nu, aan de noordwestzijde van de kerk stond, werd in der tijd de spits door de Franschen afgebroken, ten einde er eene *sémaphore* op te plaatsen, en toen deze toren in 1820 te bouwvallig werd, om hersteld te worden, besloot men tot de gedeeltelijke afbraak, en trok op dezelfde plaats een anderen toren op, die echter lager bleef dan de vorige. Deze kerk behoort tot de gem. van *Axel-en-Zuiddorpe*. De R. K. inwoners behooren tot de statie van *Zuiddorpe*.

In schier alle vroegere oorlogen heeft AXEL veel te lijden gehad, zoo als, onder anderen, in het jaar 1248, toen JAN VAN AVESNES, de voorzoon van ZWARTE MARGRIET, Gravin van *Vlaanderen*, met razende woede in de Vier Ambachten viel, de steden aldaar in vuur en rook deed opgaan en aan ieder, die zich te weer stelde, lijfsgenade ontzegde. In het jaar 1550 werd AXEL wederom in brand gestoken door de Gentenaars, die bovendien het korn, vee en andere voorwerpen, welke aan den brand ontrukkt waren, met zich namen.

Het schijnt echter, dat het plaatsje tot in het midden van de 15de eeuw niet versterkt geweest is, want men leest, dat de Gentenaars het, ten jare 1452, met muren omringden en tot eenen burgt maakten; maar PHILIPS de Goede, Hertog van *Bourgondië*, op de Gentenaars vertoornd zijnde, en vermoedende, dat men uit AXEL den Gentenaren allerlei behoeften toevoerde, deed het stadje, nog tenzelfden jare, innemen, uitplunderen en in brand steken, zoodat meest alle openbare gebouwen, en onder deze ook het raadhuis en het gasthuis, eene prooi der vlammen werden, zijnde ook van toen af de handel verlopen, de beroemde markt vervallen en de visscherij aanmerkelijk afgenomen.

Door der inwoneren naarstigheid verrees het stadje weldra uit zijne puinhoopen, maar het kwam echter nimmer weder tot die welvaart, welke het vroeger genoten had, hoewel Keizer KARL V het met onderscheidene privilegiën begiftigde. Gedurende de Spaansche beroerten moest AXEL mede veel leeds doorstaan, en ten jare 1573 was hier de vervolging om het geloof op het hevigst, waarin men zelfs zoo ver ging, dat men eenige Zeeuwsche kooplieden, die, ter verrigting hunner zaken, in de stad waren gekomen, uithoofde van hunne verkleefdheid aan de leer der Hervorming, ophing. Om zich hier over te wreken zetteden eenige Zeeuwsche schepen, den 26 Julij 1574, 500 man voetvolk en 200 ruiters aan land, die naar AXEL optrokken, waar het voetvolk zich in het gezigt der stad vertoonde, terwijl de ruiters in eene hinderlaag verborgen bleven; hierop deden de spaansche bezetting en de burgerij eenen stoutmoedigen uitval, maar werden door de Staatschen, die nu veinsden te vlugten, in de hinderlaag gelokt, waar zij van voren door het voetvolk en van achteren door de ruiters aangevallen, allen tot den laatsten man omkwamen. De openstaande stad, alstoen aan de woede des krijgsmans overgelaten, werd deernlijk geplunderd en de kerk, benevens de aanzienlijkste gebouwen, in de asch gelegd. Zij schijnt echter kort daarna door de Zeeuwen wederom verlaten te zijn, want in het jaar 1576 was de stad op nieuw in handen der Spanjaarden, en toen stemde zij in met de Staten van Vlaanderen, om den *Prins van Oranje* te hulp te roepen, onder wiens bestuur zij dan ook in de Pacificatie van Gent werd opgenomen. Maar in 1583 kwam zij door het verraad van SERVAES VAN STEELAND, Hoofd-baljuw van het Land-van-Waas, weder in de magt van PARRA, aan wien zij, drie jaren later, door Prins MAURITS VAN NASSAU en den kolonel PHILIP SIDNEY, handelende op last van LEICESTER, bij verrassing ontveldigd werd (1), waarop MAURITS de stad weder deed versterken en nieuwe vestingwerken aanleggen. Sedert dien tijd is AXEL in der Staten handen gebleven, tot in het jaar 1747, toen zij bij capitulatie aan de Franschen, onder den Graaf van BROGLIO, overging, die haar, na den vrede van Aken in 1748, weder ontruimden.

In 1794 werd dit plaatsje, met de overige van het toenmalig Staats-vlaanderen, andermaal door de Franschen ingenomen, en bleef, ten gevolge van het traktaat van den 16 Mei 1795, in hunne magt tot in het jaar 1814, als wanneer deze landen weder met de Nederlanden werden vereenigd, in naam van den Souvereinen Vorst in bezit genomen, en door Nederlandsche troepen bezet. Ook bij den heilloozen Belgischen opstand in 1830, bleef AXEL niet verschoond, daar, op den 20 October van dat jaar, eene ordelooze bende, onder aanvoering van zekeren ERNST GARGOIRE, zich noemende Belgische kolonel, aan het hoofd van ongeveer 70 man, uit de heffe des volks in der haast in het naburig België bijeengeraapt, te AXEL binnenrukte en, na pogingen te hebben aangewend om eene nieuwe Regering, in naam van het provisioneel Gouvernement van België, aan te stellen, en de publieke kassen, zoo hier als in de omstreken, te hebben beroofd, weder den 22 derzelve maand vertrok. De ingezetenen, zich weinig tijds daarna

(1) Een omstandig verhaal van deze verrassing vindt men bij J. SCHARP, Geschiedenis en costumen van Axel, 10 stuk pag. 123-125 en daaruit overgenomen in mijne Herinneringen uit het gebied der geschiedenis, betrekkelijk de Nederlanden, bl. 247-249.

vrijwillig gewapend en eenige verdedigings-werken, tot beveiliging hunner eigendommen en om dergelijke bezoeken in het vervolg te kunnen afweten, aangelegd hebbende, zijn dan ook verder ongemoeid gebleven, terwijl de stad, met het overige van het distrikt, op den 11 Januarij 1831, weder door onze troepen bezet werd, waardoor aan de ongerustheid der ingezetenen een einde gemaakt is.

AXEL is de geboorteplaats van den staatsman PIETER PAULUS, die na de omwenteling van 1795 de eerste President der Nationale Vergadering geweest is, geb. den 11 April 1753 † den 17 Maart 1796, na zich ook als schrijver, vooral door zijne *Verklaring van de Unie van Utrecht*, beroemd te hebben gemaakt.

Het wapen van AXEL is een gedeeld schild, hebbende de helft ter rechterzijde een gouden veld met twee azuren sleutels, die door eenen keper van keel vereenigd zijn, tusschen twee St. Jacobsschelpen van zilver. De helft ter linkerzijde is weder in twee kwartieren gescheiden, waarvan het bovenste bestaat uit een veld van sabel met eenen halven klimmenden zilveren leeuw en het onderste uit een veld van goud met drie azuren sleutels, die door eenen keper van keel gescheiden zijn.

AXEL-EN-ZUIDDORPE, kerk. gem., prov. Zeeland, klass van *IJslandijke*, ring van *Axel*. Zij telt ruim 2100 zielen en heeft nu slechts ééne kerk, zijnde die, welke vroeger te Zuiddorpe stond, in 1819 afgebroken, sedert wanneer deze gem. ook meestal enkel de gem. van AXEL genoemd wordt, vooral daar er te Zuiddorpe volstrekt geene Herv. meer bestaan. De eerste, die hier de leer der Herv. verkondigde, was de vermaarde CASPARUS HEIDANUS (KASPER VAN DER HEIDEN), die zulks reeds in het jaar 1563, zoo al niet met toestemming, ten minste dan toch onder oogluiking der Regering, deed, zonder dat hij echter vast Predikant te Axel was. De eerste, dien wij als zoodanig vermeld vinden, is geweest ARNOLDUS STEUR, die in 1579 van Rousselaere in Vlaanderen herwaarts overkwam, maar nog in dat zelfde jaar weder vertrok en in 1580 opgevolgd werd door CRISTOFFEL DE BULKE, die de dienst waarnam tot in 1583, toen de godsdienstoefening naar de leer der Hervormden, door het verraad van SERVAES VAN STEELAND, die Axel aan de Spaanschen overgaf, gestaakt werd tot in het jaar 1590, als wanneer DANIEL COIRECT hier van Lillo beroepen werd.

Als eersten Predikant te Zuiddorpe vindt men vermeld ADRIAAN SCHIETTEKATTE, door anderen ADRIAAN ROTTYN genoemd, die zich in 1580 aldaar bevond en waarschijnlijk omtrent het jaar 1583 of 1584, nadat AXEL aan PARMA verraden was, zijne dienst zal hebben geëindigd. Nu bleef Zuiddorpe herderloos tot in 1646, als wanneer LAURENS VAN DER SPIEGEL, Predikant te Cauré of Camphy in Engeland, herwaarts beroepen werd.

Door den aanwas der gem. AXEL werd den Predikant in het jaar 1661 eenen Hulp-prediker toegevoegd en daartoe de Proponent ABRAHAM PHOENIX aangesteld; na diens vertrek werd in het jaar 1662 besloten; eenen tweeden Predikant in deze gem. te beroepen, zijnde de eerste, die daartoe verkozen werd, geweest GILLES DU BOIS, Proponent onder de klass. van Walcheren.

Nadat hier alsoo gedurende 20 jaren twee Predikanten gestaan hadden, besloot men in 1682, wanneer de plaats geheel vacant was, weder slechts éénen Predikant te beroepen, maar toen men in het jaar 1694 overeenkwam, de gem. van Zuiddorpe met die van Axel, te combineren, werden er ook weder twee Predikanten aan deze combinatie toegestaan; sedert het jaar 1794 is dit getal echter tot één

verminderd. Onder hen, die de gem. van AXEL- EN- ZUIDDORPE door leer en wandel gosticht hebben mag men ook tellen, den ijverigen en oudheidkundigen W. TE WATER, die door onderscheidene schriften naam heeft gemaakt, en den beroemden Kanselredenaar JAN SCHARP, die zich ook als schrijver heeft doen kennen, en onder anderen de *Geschiedenis en Costumen van Axel* heeft uitgegeven.

AXELER-AMBACHT, was een der vier Ambachten, welke benevens het *Land van Waas*, door Keizer OTTO I, omtrent het jaar 940 aan het nieuwe kasteel van Gent onderworpen werden. Men zie dus hetgeen in het algemeen van deze *Vier Ambachten* gezegd is bl. 120 en 121. — Oorspronkelijk was het AXELER-AMBACHT niet zeer uitgestrekt. Het had ten Z. het Land van Waas, waarvan het afgescheiden was door een water, de Zoute geheeten, welks loop nog van de Koewacht, tot aan de Moerspui kan nagegaan worden; ten O. lag het Hulster-Ambacht, aan de overzijde van eenen stroom, thans nog het Hellegat ('t Gat der Ax-elle of Ax-helle) geheeten; ten W. het Asseneder-Ambacht, almede door de Zoute afgescheiden, en ten N. het eiland Zaanslag, hetwelk er van verwijderd was door het water, waarvan nog de zuidelijke kreek in den Zaanslagpolder overig is. Blijkens de keur der Vier Ambachten door THOMAS VAN SAVOYE en 'zijne gemalin JOANNA, als Graaf en Gravin van Vlaanderen, ten jare 1242 gegeven, was destijds *Zaanslag* nog niet geheel met AXELER-AMBACHT vereenigd, want het moest *éene heerkogge* ter heervaart leveren, terwijl het AXELER-AMBACHT voor *twee* was aangeslagen. Later echter werd het er aan toegevoegd, gelijk de Wewelswaarden of Boterzande (de Hoek met Neuzen) aan dat van Assenede. -- Het bevatte overigens, ten gevolge van gedurige aanwinsten, meerdere dorpen, welke naar hunne ligging vernoemd werden, zoo als: Westdorpe, Zuiddorpe, Beoosten blijc enz. De stormvloed der 15 eeuw teisterden het nogtans op eene geduchte wijze. Bij den vloed van 1440 werden 's Steeland en de overige westelijke landen overstroemd, en bleven meer dan anderhalve eeuw eene prooi der golven.

De oude Ambachtsheren van AXEL waren van hoog aanzienlijke herkomst, verwant met de eerste geslachten, en hielden hunnen naam in cere. In 1304 werd bij Zierikzee een Heer van AXEL met Graaf GUY gevangen genomen, wiens wijze raad den Graaf, indien hij er naar had willen luisteren, van dit ongeval bevrijd zoude hebben. PHILIPPUS en JOHANNES van AXEL worden een twintigtal jaren later met roem vermeld; de eerste was zelf een tijd lang Bestuurder van Vlaanderen en eene halve eeuw later ongeveer ontmoet men weder een zijner afstammelingen in dezelve betrekking,

De *Stad* en het AMBACHT hadden nogtans niet dezelfde regering, hetwelk tot gedurige botsingen aanleiding gaf, aan welke FILIPS II, Koning van Spanje, door beide regeringen te vereenigen ten jare 1555, een einde maakte. Niet lang evenwel had deze vereeniging geduurd, of eene andere breuk had plaats. In 1586 werd de *Stad* voor goed aan de Spanjaarden ontrukkt. Het noordelijk gedeelte van het AMBACHT kwam daardoor onder het gebied der Staten; het overige ten Z. der Geul van Bolixate gelegen, bleef aan Spanje onderworpen, en bezat eene afzonderlijke regering, aan die van Gent verantwoordelijk. Deze staat van zaken nam in 1609 met het bestand een einde, en van dat tijdstip af legde men de hand aan het herdijken der landen, welke onder het oorlogsgewoel aan de zee prijs gegeven waren. Trouwens bijna het geheele AMBACHT en geheel *Zaanslag* waren in

slikken en schorren herschapen, die nu achtervolgens weder in vruchtbare landen hervormd werden. Axel lag op een eiland, hetwelk jaar op jaar grooter werd, en eindelijk door de zware bedijkingen van 1789 en 1790, op last van den Raad van State, met krijgskundige bedoelingen ondernomen en volbragt, het geheel met den vasten wal verbond. Door die bedijking werden de uitgebreide schorren van Mancado en Absdale, over welke de wateren van den Braakman en het Hellegat zich vereenigden, droog gemaakt, en in AXELER-AMBACHT de Bewesten-en-Beoosten-Blijpolders gewonnen. Inmiddels was het zuidelijk gedeelte, waarin de gemeenten Zuiddorpe, Koewacht en Overslag liggen, bekend geworden onder den naam van het Overkwartier, en wordt dien ten gevolge doorgaans nog uitgezonderd, wanneer men van het LAND VAN AXEL spreekt. De benaming het LAND VAN AXEL duidt intusschen ook iets meer aan dan AXELER-AMBACHT noordelijk gedeelte.

Wij willen het in een afzonderlijk artikel kenbaar maken.

AXEL (LAND VAN), onder dezen naam wordt het AXELER-AMBACHT in zijne laatste uitgestrektheid aangeduid, met uitzondering van het Overkwartier. Het bevat de stad Axel, de vesting Neuzen, de dorpen den Hoek en Zaamslag en onderscheidene buurten. In het vorige art. is gezegd, dat de Wewelswaarden, oorspronkelijk op zich zelven staande, naderhand met ASSENER-AMBACHT vereenigd werden. Zij worden meest aangeduid met de namen Eertinge, Vreemdijke (Frondic) en Coukerke, doch de gronden hebben door overstromingen enz. verbazende veranderingen ondergaan en nieuwe namen verkregen. FILIPS II, Koning van Spanje, gaf in 1572, met het octrooi tot herdijking van Vreemdijke, ook het beheer over het kwartier van Neuzen (te weten Willemskerke, Couden en Lovenspolder enz.) aan Axel; doch door den loop der groote gebeurtenissen en ten gevolge van het verraad, waardoor Axel in 1583 weder aan Spanje kwam, verkreeg Neuzen in 1589 van WILLEM I een afzonderlijk regtsgebied. Axels najver werd daardoor aangevuurd; en hevige geschillen ontstonden. De *acte van committimus*, bij welke het oppergezag over deze landen, dd. 13 Augustus 1588, aan HH. Gecommitteerde Raden van Zeeland werd opgedragen, en de Unie tusschen Axel, Neuzen en Biervliet, den 18 April 1590 gesloten, maakten daaraan geen einde; zelfs niet de nadere Unie van 21 October 1600, bij welke Axel één Schepen meer dan Neuzen verkreeg. Meer deed de grensbepaling tusschen beide ambachten van 23 November 1633. De meeste artikelen der Unie werden losgelaten, en eindelijk bestond zij alleen daarin, dat in criminele vierschaar, de collegiën van Axel en Neuzen gezamenlijk verschenen ten Stadhuije, waar de gedetineerde teregt gesteld moest worden. Hetzelfde had plaats bij zaken, welke het geheele eiland aangingen, waarbij dan de Burgemeesters der beide steden beurtelings het voorzitterschap bekleedden. Doch ook dit nam met de inlijving in Frankrijk een einde.

Dit LAND VAN AXEL levert, aan den opmerkenden reiziger door Zeeuwsch Vlaanderen, een in den eersten opslag vreemd verschijnsel. In kleeding, gewoonten en denkwijze onderscheidt men er zich niet alleen van het Overkwartier en het Land van Hulst, maar ook van het 4de distrikt; en in het oog vallende is zekere overeenkomst met het eiland *Walcheren*. Gebechtheid aan het oude, allen eilandbewoners eigen, in verband met het vroegere committimus, waardoor

Zeelandshoofdstad hier, en de Generaliteit elders, den toon gaven, verklaart het echter. Het 4de distrikt nam vele uitgewekene Walen, Doopsgezinden en Saltzburgers op, welke van lieverlede door huwelijken enz. zich met Zeeuwen verbonden; daarenboven waren er vele Roomschegezinden; de laatsten maakten in het *Overkwartier* en in het *Land van Hulst* steeds de meederheid uit. In het *LAND VAN AXEL* daarentegen kende men slechts ééne kerk, en wel de oude Hervormde, doch vroeger gewijzigd door de Walchersche Artikelen en de, in stilte aangekweekte, begrippen der Hattemisten. — Hier vindt men dus, als het ware, de uiterste punten der cirkels in aanraking en alleen door de Geul van Bolixate gescheiden: ten N. en Z. van deze, ja, gelijkelijk gemis van vooruitgang, doch ten N. gehechtheid aan het Oud-Gereformeerde, ten Z. verkleefdheid aan het echt Roomsche, en aan weerskanten overdrijving.

AX-ELLE, oude naam der gronden, op welke de stad AXEL verrees, en die allereerst het *Axelerambacht* of *Ambacht van Axel* uitmaakten. Zie voorts bl. 394 en 398.

AXELSCHE SASSING, buursch. in *Staatsvlaanderen*, in *Axelerambacht*, prov. *Zeeland*, arr. en 7 u Z. van *Goes*, district en $2\frac{1}{2}$ u. W. van *Hulst*, kant., gem. en $\frac{1}{2}$ u. N. W. van *Axel*, bevattende eenige verstrooid liggende huizen en 50 inw.

In deze buursch. zijn de sassen of sluizen in den jare 1827 aangelegd in den zijtak van het Kanaal-van-Neuzen, loopende van het geh. Sluiskille naar Axel, en dienende tpt uitwatering van eenige achtergelegene polders, alsmede tot afschutting der schepen, die het nog niet voltooide zijkanaal van Axel op Hulst bewaren.

Bij het in staat van verdediging stellen van het 5de distrikt der provincie Zeeland, in het begin van het jaar 1831, zijn op dit punt eenige werken aangelegd, ten einde den toegang tot het Land-van-Axel, aan die zijde, voor de Belgen af te snijden, welk punt dan ook, met dat oogmerk, door eenen sterken militairen post is bezet geweest.

AXEM, oude naam van Assum. Zie dat woord.

AXEM, fort in *Afrika*. Zie ANTONIE (ST.).

AXIM of AXSIM, stranddistr. in *Afrika*, in *Opper-Guinea*, aan de goudkust; palende N. aan het rijk Adum, O. aan Hante, Z. aan den Oceaen en W. aan de Ancobar.

Het was weleer zeer bevolkt, en er werd veel handel gedreven met de Afrikaansche kooplieden, die uit de binnenlanden goud en Olifants-tanden aanvoerden, welke beide artikelen ook nu nog de voornaamste handelvoorwerpen uitmaken, zijnde het distrikt zelve ook zeer rijk in goud. Door de menigvuldige plaats gehad hebbende oorlogen tusschen de inlanders, is de handel hier echter zeer verminderd, terwijl de slavenhandel hier zoowel de bevolking als de bebouwing heeft doen afnemen. Het land is echter nog vrij goed bebouwd, de grond zeer vochtig en alzoo voor de rijstteelt zeer geschikt, waarom men zich daarop ook bijzonder toelegt, terwijl men Turksche tarwe, yams, pataten en andere aardvruchten, die in drooge gronden worden aangekweekt, hier van elders aanvoert en tegen rijst inruilt. Men vindt er echter ook kokosnoten, limmetjes, bananen, palmboomen, alsmede de hooge en dikke kapaktboom, waarvan de kano's worden vervaardigd, en die, naar gissing, 16 voeten boven den grond zijne wortels verspreidt, welks benedenste gedeelte voornamelijk tot gezegde vaartuigen wordt gebezigd. Op sommige plaatsen tusschen de boomen

en wel op de hoogste vlakke, liggen groote rotssteenen, die afgescheurd en gespletten zijn, hetwelk eene vroegere aardbeving of de uitbarsting van eenen vulkaan doet veronderstellen. Voorts zijn er vele blaauwe papegaaijen en hoenders. Aan den kant der rivier moeten vele apen worden gevonden, en landwaarts in: herten, olifanten, leeuwen, tijgers, luipaarden, wilde ossen enz, welke roofdieren, de negers, wanneer deze uitgaan om er jacht op te maken, somtijds op eene jammerlijke wijze verscheuren; zelfs naderen zij wel de woningen en zwerven 's nachts in de negerijën rond.

De Negers, die hier wonen, zijn, over het algemeen, wel gevormd van gestalte en sterk gespierd. Zij schijnen ijverig van aard, want zij houden zich onophoudelijk met een of ander bezig; den hals, de armen en de beenen hebben zij met versierselen omhangen. Verscheidene Negerinnen, die er niet onbevallig uitzien, hebben sieraden van goud, soms ook wel eenen dukaat in het haar.

De hoofdstad van dit distr. heet insgelijks Axim; ook ligt hier het Nederlandsche fortje St. Antonie; vroeger bezat het Pruisische, destijds Brandenburgsche Gouvernement, hier mede een fortje, Frederiksburg genoemd.

AXIM, AKSİM of ACHIMBENE, st. in Afrika in Opper-Guinea, aan de Goud-kust, de hoofdst. van het stranddistr. van denzelfden naam, niet ver van kaap Apollonia en van het Hollandsche fort St. Antonie, op eenen lagen grond aan de zee.

De huizen, ofschoon niet zeer geregeld gebouwd en geplaatst, zijn toch netjes, meestal van klei opgetrokken, en daarna zeer zindelijk gewit. Rondom deze woningen staan verschillende vruchtboomen, waarvan eenige, zoo als de kokos en palmiet, uitmunten door hunne grootte en de uitgestrektheid van hunne bladeren.

Vele der inwoners, wier getal ongeveer 2000 beloopt, spreken Hollandsch.

AXLA, oude naam van AXEL. Zie dit woord.

AXWIJK, AAXWIJK, AUXWIJK of AAXTERWIJK, d. in Waterland, prov. Noord-Holland, arr. en 3 u. Z. ten W. van Hoorn, kant. en 1 u. N. W. van Edam, gedeeltelijk gem. Middelle-en-Arwijk, gedeeltelijk gem. Kwadijk, $\frac{1}{2}$ u. W. van Middelle, $\frac{1}{4}$ u. N. O. van Kwadijk. De inw. vinden meest in de kaas- en melknering hun bestaan, en maken jaarlijks eene menigte der alom bekende, zoogenaamde Edammer kazen, terwijl er ook vele schippers en andere zeelieden wonen.

De Herv. behooren tot de gem. Middelle-en-Arwijk, zij hebben hier eene kerk met eenen vierkanten stevigen toren, die eene lange spits heeft. De Doopsgez. hebben hier mede eene vergaderplaats, en behooren insgelijks tot de gem. Middelle-en-Arwijk. De R. K. behooren tot de statie Edam.

AY, WAY, PORLOE-AY, of PULO-WAY, eil. in Oost-Indië, tot de Banda-eilanden behorende, omtrent 3 m. W. ten N. van Neira, en W. van Banda.

Het is 1 mijl lang, heeft eenen vlakken grond, met weinig heuveltjes, en wordt voor een der fraaiste van de Banda-eilanden gehouden, terwijl het zich uit zee als de aangenaamste lusthof, dien men zich verbeelden kan, opdoet.

De lucht is er ook zeer gezond, en men heeft er vele notenmuskaatperken; onder andere boomen zijn hier ook vele kapakboomen. In het N. van het eil. ligt een regelmatig kasteel Revenge genaamd, ter plaatse, waar in oude tijden eene vesting der Bandanezen

gestaan heeft, die aan den zeekant eenen mur had, doch aan de landzijde open lag.

Den 14 Mei 1615, werd deze vesting door de onzen, onder **ANNAAN VAN DER DUSSEN**, met zoo veel dapperheid aangevallen, dat zij, na een half uur vechtens, een bolwerk van den waterkant inkregen, nadat zij de Bandanezen reeds vroeger uit de loopgraven hadden doen wijken, waarna zij hen dwongen naar het laag gebergte en in het bosch de vlugt te nemen, welke overwinning de onzen op niet meerder dan 9 dooden en 15 of 16 gekwetsten te staan kwam. De overwinnaars, op deze spoedige verovering, nu meenende van alles meester te zijn, begaven zich ter rust, waarop de Bandanezen de vesting met nieuwen moed van de landszijde aanvielen, en die zonder slag of stoot weder innamen, waarna zij door het in brand steken van de pakhuizen vol specerijen, rijst en kleederen, en door hun sterk schieten de onzen noodzaakten, met verlies van 27 dooden en 170 gekwetsten, het eiland, op den derden dag, nadat zij aldaar geland waren, weder te verlaten. Maar in het jaar 1616 werd de Bevelhebber **JAN DIRKZ. LAN**, met 13 Schepen en veel volk, naar Banda gezonden, waarmede hij op den 10 April de vesting op het eil. **AY** weder innam, welke hij *Revenge* noemde. Ook veroverde hij nu het geheele eiland, en dwong de inwoners, zoo van dit als van de om liggende eilanden, in Mei 1616, een zeer voordeelig verbond met de onzen aan te gaan. Zij overtraden en verbraken echter niet alleen dit verbond, maar zelfs ook een nieuw, dat zij in 1617 met den derden Gouverneur-Generaal van Nederlandsch-Indië, **LAURENS REAAL**, aangegaan hadden, latende zij zich gestadig opruijen door de Engelschen, die dan de Banda-eilanden, als zij met ons in oorlog waren, van levensmiddelen, geschut, oorlogsvoorraad, volk en schepen voorzagen en den inwoners de behulpzame hand boden. In dezen moedwil hielden de Bandanezen nog aan, tot dat in Junij 1620, te *Jakarta*, op de Engelsche en Nederlandsche vloten, aldaar ter reede liggende, het tractaat bekend werd, dat in Julij 1619 te *Londen* tuschen den Koning van Engeland en de Nederlanden, tot vereeniging der Engelsche en Nederlandsche Oostindische maatschappijen, gesloten was.

Dit eil. is in onzen tijd vermaard geworden, doordien de tegenwoordige Koning van Anam er eeneschoolplaats vond tegen zijne vervolgers.

AY, eil. in *Oost-Indië*, in den *Sundaschen Archipel*. Zie **WAT.**

AYA, riv. in *Oost-Indië*, op het *Sundasche* eil. *Java*, resid. *Banjoe-Maas*. Zij ontspringt nabij *Banjoe-Maas* en loopt in eene zuid-oostelijke rigting naar zee.

AYCKEMA, of **AYKEMA**, voorn. adell. state, prov. *Friesland*, kw. *Dostergoo*, griet. *Achterspejen*, 1 u. N. O. van *Surhuizum*, waaronder zij behoorde, $\frac{1}{2}$ u. Z. van *Strobos*.

AYCKENWEER of **AYKEWEER**, voorn. d. in het *Oldambt*, prov. *Groningen*, ten W. van de *Eea* of *Ee*, ter plaatse, waar nu de *Dollart* gezien wordt. In het jaar 1277 werd het, benevens nog twee- en-dertig andere dorpen, door eenen geweldigen watervloed verzwolgen.

AYER, **AJER**, of **PULO-AYER**, kl. eil., in *Oost-Indië*, in den *Sundaschen Archipel*, bij de westkust van *Sumatra*, 1° 11' Z. B.

AYER-ABU, **AJER-ARU**, **AYER-GRAN**, of **AJER-GRAN**, riviertsje, in *Oost-Indië*, op het *Sundasche* eil. *Sumatra*, distr. *Serampej*.

AYER-BANGIES, resid. in *Oost-Indië*, op het *Sundasche* eil. *Sumatra*, vroeger een gedeelte der resid. *Sumatra's Westkust* uitgemaakt

hebbende; maar in 1838, toen die resid. een gouvernement geworden is, werd AYER-BANGIES tot eene residentie verheven. De hoofdstad draagt dienzelfden naam.

AYER-BANGIES, AJER-BANGIES, ook wel AJER-BANGIES, of AJER-BANGAY geheeten, st. in *Oost-Indië*, op de Westkust van het *Sunda-sche eil. Sumatra*, noordel. afdeel. van het lands. *Padang*, resid. *Ayer-Bangies*, waarvan het de hoofdstad is, 2° 42' Z. B. 118° 26' O.L., gunstig gelegen voor den handel, inzonderheid voor de berglieden van het gebergte *Padasser en Rauw*, die er hun goud ter markt brengen. Er is eene veilige buitenreede, alsmede eene binnenreede, vóór den mond der rivier, die voor binnenlandsche schepen bevaarbaar is. De plaats, ofschoon bijna onder de linie, is gezond, daar zij overvloed aan allerlei levensmiddelen en goed bronwater heeft. De omtrek is rijk in peper, kamfer, benzoin en cassia. De *Oost-Indische Compagnie* had hier eene factorij, welke echter na 1774 opgebroken werd. Vóór 1838 onthield zich hier een *Burgerlijk gezaghebber*; thans is het de zetel van eenen *Resident*.

AYER-DIKIT (DE-GROOTE-) riv. in *Oost-Indië*, op het *Sunda-sche eil. Sumatra*.

AYER-DIKIT (DE-KLEINE-) riv. in *Oost-Indië*, op het *Sunda-sche eil. Sumatra*.

AYER-DINGIEN of AJER-DINGIEN, riv. in *Oost-Indië*, op het *Sunda-sche eil. Sumatra*, prov. *Palembang*, die bij eene uitbarsting van den vuurspuwendenden berg *Boekit-kaba*, door uitgerukte boomen en ingestorte aardbrokken opgestopt werd, en daardoor uit hare oevers gedreven, de naast bijgelegene plaatsen overstrooomde.

AYER-GRAN, kleine riv. in *Oost-Indië*. Zie AYER-ANG.

AYER-HADJI, landsch. in *Oost-Indië*. Zie AJERHADJI (1).

AYER-LING. Zie TALLANG AYER-LING.

AYER-POOR of AYRPOOR, st. in *Oost-Indië*, op de westkust van het *Sundasche eil. Sumatra*, 5° 11' Z. B.

AYER-RAJAH of AJER-RAYAN, st. in *Oost-Indië*, op de westkust van het *Sundasche eil. Sumatra*, lands. *Padang*, aan eene riv. met eene gevaarlijke dwarsbank.

AYER-TIRIE, d. in *Oost-Indië*, op het *Sundasche eil. Sumatra*, lands. *Padang*, distr. der *Vijf-Kotta's*.

AYKEMA, voorm. adell. state, prov. *Friesland*. Zie AYCKEMA.

AYKEMA, adell. huis, in het *Westerkwartier*, prov. *Groningen*, arr. en 5½ u. W. ten N. van *Groningen*, kant. en 1¼ u. W. ten N. van *Zuidhorn*, gem. ½ u. W. van *Grijpskerk*, aan den weg van *Grijpskerk* naar *Visvliet*.

AYKENWEER, voorm. d. in het *Oldambt*. Zie AYCKENWEER.

AYLVA of AYLWA, voorm. adell. state, prov. *Friesland*, kw. *Oostergoo*, griet. *Ferwerderadeel*, onder *Genum*. Zij werd in den oorlog tusschen de *Gelderschen* en de *Friezen*, in het jaar 1615, door de eersten afgebrand.

AYLVA of AYLWA, voorm. adell. state, prov. *Friesland*, kw. *Oostergoo*, griet. *West-Dongeradeel*, onder *Ternaard*, in wier plaats het tegenwoordige huis van den *Geneesheer R. DE BOER* is gebouwd.

AYLVA of AYLWA, voorm. adell. state, prov. *Friesland*, kw. *Wester-goo*, griet. *Wanseradeel*, onder *Schraard*. SJOERD AYLVA, die *Veld-*

(1) Alle de woorden, beginnende met AYER, die hier niet gevonden worden, zoeken men op AYER.

heer van het Friesche leger was, toen het, in het jaar 1500, den jongen Hertog van Saksen binnen Franeker belegerde, bewoonde deze state, en verdrank hier in het jaar 1508, bij eenen zwaren water-vloed, welke destijds deze streken teisterde.

AYLVA of AYLWA, voorm. adell. state, prov. *Friesland*, kw. *Westergoo*, griet. *Wonseradeel*, onder *Wilmarssum*. Zij werd in het jaar 1421 door TJAARD AYLVA, een groot voorstander van de Friesche vrijheid, bewoond. In het jaar 1747 is dit stamhuis van dat beroemde geslacht gesloopt.

AYLVA-POLDER, pold., prov. *Friesland*, kw. *Westergoo*, griet. *Wonseradeel*, arr. *Sneek*, kant. *Bolsward*, onder *Burgwerd*; palende N. aan *Waaxens*, O. aan de griet. *Hennaarderadeel*, Z. O. aan de vaart van *Leeuwarden* naar *Bolsward*, Z. en W. aan *Hichtum*. TJAARD VAN AYLVA, Grietman van *Wonseradeel*, heeft dezen polder in het begin der vorige eeuw doen indijken.

Het geh. *Andlahuizen* ligt in den AYLVA-POLDER.

AYLVA-STATE of BRAKSTEEDE, voorm. stins, prov. *Friesland*, kw. *Oostergoo*, griet. *West-Dongeradeel*, onder *Holwerd*. De beroemde HANS WILLEM BARON VAN AYLVA, Luitenant-Generaal der Vereenigde Nederlanden, Luitenant-Admiraal van *Friesland*, Gouverneur van *Koevorden* enz., die door zijn heldenmoed in 1672 den lande groote diensten bewezen heeft, was op deze stins geboren. Hij † in Maart 1691 bij *Leuven*, ten gevolge van eenen val van zijn paard.

AYO, houtgrond in *Nederlandsch-Guiana*, kol. *Suriname*, aan de *Suriname*, ter regter zijde in het opvaren, palende aan de verlaten plant. *Horeb* opwaarts, en aan het verlaten land van *Surinamombo* benedenwaarts. Zij is 800 akk. groot.

AYRPOOR, st. in *Oost-Indië*. Zie ATER-POOR.

AYSMA, adell. state, prov. *Friesland*, kw. *Westergoo*, griet. *Menaldumadeel*, arr. en $1\frac{1}{2}$ u. N. W. van *Leeuwarden*, kant. en 1 u. O. van *Berlikum*, $\frac{1}{2}$ u. O. ten Z. van *Beetgum*, waartoe zij met de buurt *Dijksterhuizen* behoort, $\frac{2}{3}$ u. N. O. van *Dronrijp*.

Zij is thans eene fraaije boerenplaats GROOT-AYSMA geheeten, in bezit van het eigenêrfsde geslacht van dien naam.

AYSMA, voorm. adell. state, prov. *Friesland*, kw. *Oostergoo*, griet. *Ferwerderadeel*, ten W. van het d. *Marrum*.

AYSMA, voorm. adell. state, prov. *Friesland*, kw. *Oostergoo*, griet. *Tietjerksteradeel*, onder het d. *Oudkerk*. Zij werd in het begin der vorige eeuw door HOBBE BAERDT VAN SMINIA, Raad-ordinaris in den Hove van *Friesland* aanmerkelijk verbouwd en met vele aanplantingen vermeerderd. Thans heet zij DE KLENSE; en gelijk het huis voor eenige jaren door MEV. ERITIA TITIA VAN SMINIA vernieuwd is, zoo heeft de tegenwoordige bezitter Jonkheer AREND JOHANNES VAN SMINIA, in 1836, de plantsoenen van deze fraaije plaats veel verbeterd, en naar den hedendaagschen smaak aangelegd.

AYSMA, voorm. adell. state, prov. *Friesland*, kw. *Westergoo*, griet. *Wonseradeel*, onder het d. *Hichtum*.

AYTTA, voorm. state, prov. *Friesland*, kw. *Oostergoo*, griet. *Leeuwarderadeel*, in het d. *Swichem*, gebouwd door GERBEN VAN AYTTA, den grootvader van den geleerden VIGLIUS ZWICHEMIUS AB AYTTA (WIGLE VAN AYTTA VAN SWICHER), en later door dezen laatsten bewoond, maar waarvan thans nauwelijks de sporen meer aanwezig zijn, daar zij in 1794 afgebroken is.

AZELO, geh. in *Twenthe*. Zie AZELO.

AZEWIJN (GROOT-), ook wel enkel *Azwijn*, en oudtijds *Aswin*-geheeten, d., graafsch. *Bergk*, prov. *Gelderland*, kw., arr. en 7 u. Z. ten O. van *Zutphen*, distr. en 4 u. Z. O. van *Doesburg*, kant. en 1 u. W. ten Z. van *Ter Borg*, gem. *Bergk*, 1½ u. N. ten O. van 's Heerenberg.

Men telt hier 88 h. en ruim 400 inw. alle R.K., die hier eens kerk hebben, welke tot de statie van *Zeddam* behoort, en waarin de dienst door eenen Kapellaan van die statie waargenomen wordt. Ook is hier eene dorpschool, die gemiddeld door 70 kinderen bezocht wordt.

AZEWYN (KLEIN-), buursch., graafsch. *Bergk*, prov. *Gelderland*, kw., arr. en 6½ u. Z. ten O. van *Zutphen*, distr. en 3½ u. Z. O. van *Doesburg*, kant. en 1 u. W. van *Ter Borg*, gem. *Bergk*, 1½ u. N. O. van 's Heerenberg, ½ u. N. van Groot-Azewijn; met ruim 90 inw.

AZINGA voorm. adell. huis in *Hunsingo*. Zie *Asinga*.

AZOELLEN, voorm. kasteel in *Zallund*, prov. *Overijssel*, niet ver van *Mennigeschave*, dat thans tot de gem. *den Ham* behoort. In de veertiende eeuw was het een roofter, waaruit de plattelandbewoners zeer gekweld werden. Maar in het jaar 1380 werd het door *Arnold van Hoorn*, den negen en veertigsten Bisschop van Utrecht, ondersteund door die van *Deventer* en *Zwolle*, ingenomen, en tot den grond toe afgebroken.



BIJVOEGSELS EN VERBETERINGEN

OF HET

H E R S T E D E E L.

Bl. 9, reg. 10, van onderen staat: Zie ACKMART, lees: Zie AKMARIJF, reg. 2 van onderen, en bl. 10, reg. 4 en 5 van boven, staat: *Schoorl-Groet-Haryer-en-Camp*, lees: *Schoorl-Harger-en-Camp*.

Bl. 10, achter het art. AAGTEKERKE, voege men bij:

Het wapen van AAGTEKERKE bestaat in een zilveren veld beladen met een gouden vrouwenhoofd (dat van St. Agatha).

Bl. 11, reg. 12 en volgenden, van onderen, staat: AAGTENDIJK (ST.), of St. AAGTENWEG, oudtijds AAGTENDIJK of St. AAGTENWEG, dijk in Noord-Holland enz. dit art. leze men aldus:

AAGTENDIJK (ST), of St. AAGTENWEG, oudtijds St. AAGTENDIJK of St. AAGTENWEG, dijk in het *Baljuwschap van Blois*, prov. Noord-Holland, door Graaf FLORIS V aangelegd, om het zeewater, dat bij storm en hooge vlooden, door de zeegaten in de Zuiderzee en van daar in het IJ en het Wijkermeer wordt opgevoerd, te keeren. Deze dijk neemt een begin aan den lagen Hoflanderweg, gem. *Wijk-aan-Zee-en-Wijk-aan-Duin*, nevens het voormalige huis Adrichem, ongeveer 5 min. N. O. van Beverwijk, en liep oorspronkelijk van daar eerst Oost- en vervolgens noordoostwaarts langs de Monnikenweiden en den oever van het Wijkermeer, achter het huis Assumburgh om, tot aan den Uitgeester-Legendijk; op welk punt ten jare 1557 een dam is gelegd, over de Kil op den Assendelverdijk, die toen en tot op den huidigen dag was genaamd de Nieuwendam, en destijds van eene sluis in de Kil voorzien, zijnde er toen aldaar nog doorvaart uit het Wijkermeer, door de Kil, in den Ham en het Wijkermeer enz.

Van de vroegste tijden af heeft deze dijk veel van inbraken te lijden gehad, en, behalve de vroegere, in de jaren 1625, 1628, 1633, 1651, 1665 en 1673, nog drie te gelijk in het jaar 1777, als wanneer ook de Assendelverdijk op zes plaatsen te gelijk doorbrak, waarom de respectieve besturen van dezen dijk, den Nieuwendam en den Assendelverdijk, uithoofde der zoo aanmerkelijke toegenomene verlanding van het Wijkermeer, waardoor sedert onheugelijke jaren de doorvaart langs de Kil was vervallen, onder goedvinden van het hooger bestuur, besloten, om, in plaats van alle die doorbraken van omringdijken te voorzien, nader aan den toenmaligen oever van het Wijkermeer, eene

nieuwe overdijking van den St. Aagten- op den Assendelverdijk te leggen, hetwelk dan ook in het jaar 1718 werd tot stand gebragt; te gelijker tijd werden deze beide dijken aanmerkelijk verhoogd en verzwaaard, en gezamenlijk 2454 roeden verkort, waardoor tevens ongeveer 155 bunders werden binnengedijkt. De scheiding tusschen den St. AAGTENDIJK en den ASSENDELVERDIJK werd als toen bepaald, te zijn nevens de Vlietsloot onder *Assendelft*. De St. AAGTENDIJK heeft alzoo nu eene lengte van 5570 Ned. ell. en behoort als een gemeene dijk thans onder het bestuur, en valt ten laste van de dorpen *Heemskerk, Uitgeest, Wijk-aan-Duin, Castricum, Bakkum* en *Limmen* alsmede van de Damheeren (het bestuur van den bovengenoemden in 1557 gelegden Nieuwendam); welke zes dorpen, benevens de Damheeren, uit hun midden ieder eenen Heemraad verkiezen, van welke om de twee jaren bij beurten, één Dijkgraaf, en één Sekretaris en Penningmeester is; terwijl, nevens dit bestuur, door éenen van ieder der zes dorpen benoemden Hoofd-ingeland, de jaarlijksche rekening wordt opgenomen, en de contributie, naarmats der te vallen onkosten, wordt bepaald.

Bl. 12, achter reg. 12, van onderen, in te vullen: AALBURG is eene heerlijkh. thans toebehoorende aan Jonkheer WILLEM GERIT VAN KRETSCHMAR.

Bl. 15, achter het art. AALSMEER, in te vullen:

AALSMEER-OP-DEN-UITWEG-IN-DE-NIEUWE-VERMANING, Doopsg. gem., die niet tot de algemeene societeit der Doopsg. behoort. Zij heeft ééne kerk, welke door vier Liefdepredikers of Broeders-Vermaners bediend wordt.

AALSMEER-OP-DEN-UITWEG-IN-DE-OUDE-VERMANING, doopsg. gem., niet tot de algemeene Societeit der Doopsgezinden behorende, met ééne kerk, waarin de dienst door vier Liefdepredikers verrigt wordt.

AALSMEER-OP-DEN-ZIJDWEG, doopsg. gem., tot de algemeene Societeit der Doopsgezinden behorende, en uit 600 zielen bestaande. Zij heeft ééne kerk, waarin de dienst door éenen vasten Predikant wordt waargenomen.

Bl. 16, achter reg. 11, in te vullen:

Thans behoort de heerl. AALST in eigendom aan Jonkheer Mr. M. A. J. VAN DER BEKEN PASTREL, te Eindhoven.

Bl. 18, achter het art. AANGENNEY, in te vullen:

AANGIUM, d. in Friesland. Zie ANGIUM.

achter het art. AANSTOOR, in te vullen:

AANSTOOTERZAND, zandvlakte, prov. Gelderland. Zie OTTERLOECHE ZAND.

Bl. 22, reg. 14, staat: 1778, lees: 1878.

Bl. 25, reg. 40, voege men bij:

De voormalige Fransche kerk te Aardenburg heeft geen toren en dient thans tot een pakhuis.

Bl. 30, reg. 12, van onderen, staat: 5½ u. Z. O. van 's Hertogenbosch, lees: 7 u. Z. O. van 's Hertogenbosch, aan de Zuidwillemsvaart, waaraan het eene losplaats heeft.

Bl. 32, reg. 39, staat: Kij- of Rijtbroeken en Strijp lees: Rij- of Rijtbroeken, Strijp en Heikant.

reg. 44, staat: Men telt hier ongeveer 1200 inw. en de oppervlakte beslaat 1142 bunders, lees: Men telt hier ruim 1200 inw. en de oppervlakte beslaat ruim 1400 bund.

Er zijn in de gem. AARLE-RIXTEL nog een wind- graan- en schorsmolen, eene katoenspinneij en eene jeneverstokerij uit aardappelen

Van de voormaals in die gem. bestaan hebbende kasteelen en adellijke huizen zijn thans nog alleen aanwezig: het Guldenhuis, Heurkenshuis en Kannelust.

Het wapen der gem. AARLE-RITTEL bestaat uit een lazuren schild, dat in vieren gedeeld is, zijnde elk vak beladen met eenen gonden klimmenden leeuw, ter regter zijde van het schild staat de Moeder Gods, houdende in de linkerhand het kindeken Jezus en in de regterhand een palmtak, alles van goud.

Bl. 53, vóór het art. AARSEN, in te vullen:

AAROUËILANDEN, eil. in Oost-Indië. Zie Aroëïlanden.

achter het art. AART-ELDIJENBOSCH, in te vullen:

AARTGIJZENSHOEK, kaap in Oost-Indië, op de Oostkust van het Sunda'sche eil. Borneo.

Bl. 33, reg. 18, staat: Giessen-Oudkerk, lees: Giessen-Oudekerk. bij het art. AASDON, voege men bij:

Oudtijds heette het AASCHDOEK. In eenen brief van ALBRECHT VAN BEIJEREN, Graaf van Holland, van het jaar 1387, wordt reeds gesproken van AASCHDOEK in Amstelland; zoodat het toen tot Holland schijnd behoort te hebben.

Bl. 34, achter het art. AATSERBERG, in te vullen:

AATSVELD, streek lands in Gooiland. Zie AATSVELD.

Bl. 37, reg. 13, staat: arr. lees: kw.

Bl. 40, reg. 32, staat: drie zwarte zuilen, lees: drie zilveren zuilen.

Bl. 41, vóór het art. ABEKES, in te vullen:

ABEI of ABEJ, haven in Oost-Indië, op de Noordoostkust van het Sunda'sche eil. Borneo, distr. Pappái. Zij wordt gevormd door den mond der rivier van denzelfden naam, is de voornaamste haven van de geheele kust, en de eenige, alwaar de schepen voor den Westwind beveiligd zijn.

ABEI of ABEJ, riv. in Oost-Indië, op de Noord-oost-kust van het Sunda'sche eiland Borneo.

achter het art. ABIGARLSLUST, in te vullen:

ABINGA, voorm. stins, prov. Friesland. Zie AEBINGA.

reg. 14, staat: Amalla, Amalica en Amatoeli, lees: Ama-Ila, Ama-Ica en Ama-Toeli.

Bl. 44, achter het art. ABTSWOUDE, voege men bij:

Het huis, alwaar Poot geboren is, wordt er nog aangewezen.

Bl. 45 vóór het art. ACHLUM, in te vullen:

ACHEVILLE, gem. in het grooth. Luxemburg. Zie ALZINGEN.

reg. 37 en 38, staat: Het was door de Kanoniken van Ludingakerk gesticht, lees: Het was door de kanoniken van Ludingakerk, volgens sommigen in 1157, volgens anderen in 1163, gesticht.

Bl. 46, achter het art. ACHTERDIEP, in te vullen:

ACHTERDIJK, dijk in de Baronie Asperen, prov. Zuid-Holland, langs de rivier de Linge.

Bl. 50, achter het art. ACKERSTEE, in te vullen:

ACKERWOLDE, d. prov. Friesland. Zie AKKERWOUDE.

Bl. 51, vóór het art. ACTIEROVEN, in te vullen:

ACRA, stranddistr. in Afrika. Zie AKRA.

Bl. 52, voor het art. ADELEHEIM, in te vullen:

ADELEN, voorm. state, prov. Friesland, kw. Westergoo, griet. Me-naldumadeel, in het d. Berlikum. Van het geslacht ADELEN, te Seebierum afkomstig.

Bl. 55, *voor het art. ADIKONO, in te vullen:*

ADEWERTH, d. in het *Westerkwartier*. Zie ADUARD.

voor het art. ADJIEBARANG, in te vullen:

ADICOURADI, berg in *West-Indië*, in het noordwestelijke gedeelte van het *Curacaosche eil. Aruba*, ten O. van den berg Annaboer.

Men heeft in de kwartsader van dezen berg, dien de Luitenant-Generaal KRAIJENHOFF in zijne tegenwoordigheid, in 1824, door mineurs en sappeurs, bij middel van petards, heeft doen openen, ten diepte van 1,70 ell. stukken kwarts gevonden, waarover kleine stipjes, korreltjes of lovertjes goud verspreid lagen.

achter het art. ADON, in te vullen:

ADORNEPOLDER of ADOURNEPOLDER, pold. in het *Land van Kadzand*, prov. *Zeeland*, arr. *Middelburg*, distr. en kant. *Sluis*; gem. *Nieuwvliet*; palende N. aan de Noordzee, O. aan den Baanpolder, Z. aan de Nieuwe haven en W. aan de Schorren van den Zwartepolder. Hij is in 1619 bedijkt, door JEAN ADOURNE, destijds Heer van *Biervliet* en beslaat 56 bund. 47 v. ell. 66 v. r.

Bl. 54, *achter het art. ADRIAAN PIETERS ABRACHT, in te vullen:*

ADRIAANSPOLDER, pold. op het eil. *Noord-Beveland*, prov. *Zeeland*, distr. en arr. *Goes*, kant. en gem. *Kortgene*; palende N. aan den Oud-Kortgeenpolder, O. aan den Annapolder, Z. aan de Zuidvliet, en W. aan den Stadspolder van Kortgeen.

Deze polder, is in 1715 bedijkt.

reg. 18, *staat:* In de plaats van het oude slot enz. *Deze geheele zinsnede leze men aldus:* In de plaats van het oude slot, dat in de binnenlandsche onlusten verwoest was, is, in de laatste helft der 16de eeuw, een ander huis gebouwd door ANTONY VAN DER BURE, die er van moeders zijde erfigenaam van was. Dit huis is, nadat het omtrent de helft der vorige eeuw aanmerkelijk was vertimmerd, in het jaar 1810 gesloopt. De boerenwoning, het tuinmanshuis, de vijvers en grachten bestaan er nog van, doch de plaats, waar het kasteel gestaan heeft, is geheel opgeruimd en beplant.

Bl. 57, *achter het art. ADUARDSWOUDE, in te vullen:*

ADWARTH, ADWERTH of AEDWERTH, d. in het *Westerkwartier*, prov. *Groningen*. Zie ADUARD.

Bl. 58, *achter het art. AEMILIAPOLDER, in te vullen:*

AEMSFORT, oude naam van AEMERSPOORT. Zie dat woord.

AEMSTELREDAM, oude naam van *Amsterdam*. Zie dat woord.

Bl. 66, *voor het art. AEMIOESSA, in te vullen:*

AHANTAH, stranddistr. in *Opperguinea*. Zie HANTH.

achter het art. AROER, in te vullen:

AHOESING of ARUSING d. in *Oost-Indië*, op het *Moluksche eil. Amboina*.

achter het art. ANU, in te vullen:

AJA, d. in *Oost-Indië*. Zie AUWA.

Bl. 67, *achter het art. ALJO, in te vullen:*

AJO, berg in *West-Indië*, op het *Curacaosche eil. Aruba*, in het Noordoostelijke gedeelte van dat eiland.

AJON, d. in *Oost-Indië*. Zie AUWA.

Bl. 69, reg. 5, van onderen, *staat: Adom, lees: Adon.*

Bl. 71, reg. 16, *staat: AKOON lees: AKOONG.*

” ” ” 23, ” AKRA of AKRA, *lees: AKRA of ACRA.*

” ” ” 8, van onderen, *staat: gespansch. lees: voormalig gespanschap.*

Bl. 72, reg. 19 en 25 *staat: Rahoemoni, lees: Roehoemoni.*

Bl. 72, *achter het art. ALACCA, in te vullen:*

ALAM (TANDJONG), plaats in *Oost-Indië*. Zie TANDJONG ALAM.

ALAMBERTSKADE, dus noemt men de scheiding, tusschen de Loenderslootsche en de Kortenhoeftsche plassen, in de prov. *Utrecht*. Den 28 Julij 1838 is het aanleggen der steengloofing aan de zuidzijde van de zeekade, onder het toezigt van den fungerenden Hoofd-Ingenieur van den Waterstaat, aanbesteed.

achter het art. ALAYS, in te vullen:

ALBA (HEUVE-LVAN-), hoogte in het Land van *Altena*. Zie ALVA (HEUVEL-VAN-).

Bl. 73, reg. 18, *staat: AALBECK, lees: AALBERG.*

achter ALBERTSBERG, in te vullen:

ALBERTSKLOOSTER, voorn. klooster in *Kennemerland*. Zie EGNORD (KLOOSTER-TE-).

ALBERTUSPOLDER, pold. in *Asseneder-Ambacht*, in *Staats-Vlaanderen*, prov. *Zeeland*, distr. *Hulst*, arr. *Goes*, kant. *Axel*, gedeeltelijk gem. *Sas-van-Gent*, gedeeltelijk tot de Belgische gem. *Assenede* behorende; palende N. aan den St.-Pieterspolder, O. aan het Sassegat, Z. aan *Sas-van-Gent*, W. aan den Bankpolder, den Pennemanspolder, den Mariaspolder en den St.-Pieterspolder. Reeds in 1288 waren deze gronden bedijkt door JAN VAN NAMEN en MARIA D'ARROIS, doch zij werden in 1483 overstroomd, later herdijkt, maar in den strijd tegen Spanje weder aan de golven prijs gegeven.

achter reg. 28, voege men bij:

Onder de Predikanten, die vroeger te OUD-ALBES gestaan hebben verdient melding: GERARD GROESE, die zich door geleerdheid onderscheidde en onder anderen geschreven heeft eene *Historie der Kwakers*, welke, wegens onpartijdigheid, geprezen wordt. Hij heeft hier van 1678 tot 1707, toen hij emeritus werd, het evangelie verkondigd.

Bl. 74, *achter het art. ALBES (OUD-), in te vullen:*

ALBLASPOLDER, pold. in de heerlijk. *Zwaluwe*, prov. *Noord-Brabant*, arr. *Breda*, kant. *Zevenbergen*, distr. *Prinsenhage*, gem. *Hooge-en-Lage-Zwaluwe*; palende N. en O. aan het Hilleke-van-den Dam, Z. aan de Vloedspui en W. aan de-Hooge-zwaluwsche-haven.

Deze pold. beslaat 6 bund. 62 v. r. 80 v. ell. Het zomerpeil is 40 d. onder A.P.

Bl. 79, reg. 10 en 11, *staat: AALRECHTSBERG, lees: AALBERTSBERG.*

achter het art. ALBURGH, in te vullen:

ALCMARIA, st. in *Noord-Holland*. Zie ALKMAAR.

reg. 15, *staat: ALKERE, lees: ALGERE.*

Bl. 84, reg. 53, *staat: Het bevat enz., deze sinsnede leze men aldus:* Het bevat in de 3 kant.: Alkmaar, Schagen en de Helder, ruim 44,000 inw.

reg. 56, *staat: ALKMAAR, kant. No. 1. enz. Dit art. gelieve men dus te veranderen, terwijl het geheele volgende art. wegvalt:*

ALKMAAR, kant., prov. *Noord-Holland*, arr. *Alkmaar*, palende N. aan het kant. Schagen, O. aan het arr. Hoorn, Z. aan het arr. Haarlem en W. aan de Noordzee; bevattende de volgende 21 gem.: Alkmäär; Akersloot-en-Woude; Bergen; Wimmenum; St. Pancras; Ouddorp; Egmond-binnen-Egmond-aan-den-Hoef-en-Rinnegom; Egmond-aan-Zee; Heilo-en-Oesdom; Limmen; Koedijk-en-Huiswaard; Oud-Carspel; Groet; Schoorl-Harger-en-Camp; Veenhuizen; Heer-Hugowaard; Noord-en-Zuid-Scharwoude; Broek-op-Langendijk; Oterleek; Zuid-

en-Noord-Schermer; en Schermerhorn; en daarin ruim 23,000 inw.

Bl. 97, *achter het art. ALKAN, in te vullen:*

ALLARTSPOLDER, pold. in de heerlijkh. *Geertruidenberg*, prov. *Noord-Brabant*, arr. *Breda*, kant. *Oosterhout*, distr. *Prinsenhage*, gem. *Made-en-Drimmelen*; palende N. aan de Akkers, O. en Z. aan den *Emiliapolder* en W. aan den *Grooten-Polder-van-de-Nollen*, en bevattende 4 bund. 37 v. r. Het zomerpeil is 10 d. boven A. P.

voór het art. ALLER, in te vullen:

ALLEMANSHIL, pold. in de heerl. *Geertruidenberg*, prov. *Noord-Brabant*, arr. *Breda*, kant. *Oosterhout*, gem. *Geertruidenberg*; palende N. aan de Buitengronden tegen de *Donge*, O. aan de *Donge* zelve, Z. aan de vestingwerken van *Geertruidenberg* en W. aan den *Emilia-polder*. Hij bevat 17 bund. 16 v. r. 70 v. ell. Het zomerpeil ligt 10 duim boven A. P.

ALLENDORP of ALLERDORP, voorn. riddermatig goed in het *Nederkwartier* der prov. *Utrecht*. Zie *ALENDORP*.

achter het art. ALLERSMA, in te vullen:

ALLESBORN, d. groothert. *Luxemburg*. Zie *ALLEBORN*.

achter het art. ALLESKER, in te vullen:

ALLEUZEN, voorn. heerl. in den *Grooten Zuid-Hollandschen Waard*. Zie *ALLOYSEN*.

ALLINGAHUIZEN, geh., prov. *Groningen*. Zie *ALINGHUIZEN*.

Bl. 98, *achter het art. ALMA, in te vullen:*

ALMALOH, oude naam van *ALNELO*. Zie dat woord.

achter het art. ALMARI, in te vullen:

ALMEER, oude naam van het *HAARLEMMEER*. Zie *ALCMEER*. reg. 29, staat: *Haarlemmeer*. Zie *ALCMEER*, lees: *HAARLEMMEER*. Zie *ALCMEER*.

reg. 30, staat: *ALMELIO*, arr., prov. *Overijssel*, dit art. *gelieve men aldus te veranderen:*

ALMELIO, arr. prov. *Overijssel*; palende N. en O. aan het *Koninkrijk Hannover*, Z. O. aan de *Pruisische* prov. *Rijnland*, Z. aan de prov. *Gelderland* en W. aan het arr. *Deventer*. Het maakt het grootste gedeelte van het voorn. kwart. *Twenthe* uit, bevat de volgende 5 kant.: *Almelo*, *Delden*, *Enschede*, *Oldenzaal* en *Ootmarsum*, heeft eene oppervlakte van 100,301 bund. land., telt 10,237 h. en 57,000 inw.

Bl. 100, *achter reg. 20, bij te voegen:*

Ook is in het jaar 1838 te *Almelo* 1 leder- en vellenbereiding opgericht.

Bl. 102, reg. 3, van *onderen*, staat: Van de twee lijnbanen enz. *deze zinsnede leze men aldus:*

Van de twee lijnbanen is die, welke het laatst in werking is geweest, tot eene traankokerij voor de kwijnende *Groendlandsvisscherij* van *Harlingen* ingerigt.

Bl. 103, *voór het art. ALMERS, in te vullen:*

ALMERE, oude naam van het *HAARLEMMEER*. Zie *ALCMEER*.

reg. 9, van *onderen*, staat: eenen zwaren brand, lees: een zware brand.

Bl. 105, reg. 9, staat: *ALPHEN*, kant., dit art *verandere men aldus:*

ALPHEN, kant., prov. *Zuid-Holland*, arr. *Leyden*; palende N. aan het kant. *Woubrugge*, O. aan het kant. *Woerden*, Z. aan het kant. *Gouda*, Z. W. aan het kant. *Voorburg*, en W. aan het kant. *Ley-*

den, en bevattende de volgende elf gem.: Alphen-en-Rietveld; Oudshoorn-en-Gnephhoek; Aarlanderveen; Zwammerdam; Boskoop; Zuidwijk; Hoogeveen; Benthorn; Benthuizen; en Hazerswouden; en daarin ruim 12,000 inw.

Bl. 111, Bij de fabriek van beenzwart, die onder ALPHEN-EN-RIETVELD bestaat, is in 1838 nog eene salamoniakstokerij in werking gebragt.

achter het art. ALPHEN-EN-RIETVELD, gelieve men in te vullen:

ALPHENI-CASTRA, oude plaats, op de oude reiskaarten voorkomende. Zie ALPHEN, d. in *Rijnsland*.

Bl. 117, *vóór het art. ALTINGE, in te vullen:*

ALTHENA, landstreek in *Zuid-Holland*. Zie ALTENA (LAND VAN). reg. 4 en 5, van *onderen*, staat: Kautenbach, Merckoltz en Schatburg, lees: Kantenbach, Merckoltz en Schutburg.

Bl. 118, reg. 25, staat: Lewesmühlen, lees: Lemesmühlen.

Bl. 119, reg. 12, van *onderen*, staat: AMALIESTEIN of AMELIESTEIN enz. *het begin van dit art. leze men aldus:*

AMALIESTEIN of AMELIESTEIN, voorm. adellijk huis in de heerlijkh. *Vianen*, prov. *Zuid-Holland*, gem. en $\frac{1}{2}$ u. W. van *Vianen*, in het *Vianensche bosch*.

Bl. 120, *bovenaan, in te vullen:*

AMANTELO of AMANTELU, d. in *Oost-Indië*, op het *Moluksche eil. Amboina*.

Bl. 121, *vóór het art. AMBACHTSPOLDER, in te vullen:*

AMBACHTEN (DE VIJF), anders ook de NOORDWATERING geheeten, vormen den oudsten en grootsten wattering van het eil. *Walcheren*, prov. *Zeeland*. Hij heeft den ouden naam behouden, ofschoon er thans elf ambachten in gevonden worden, daar hij, behalve eene gedeelte van Serooskerke, de heerlijkheden en ambachten van Westkapelle, Poppekerke, Boudewijnskerke, St. Janskerke, Zoutelande, Meliskerke, Mariakerke, Grijskerke, Aagtekerke, Domburg en Oostkapelle, en dus in het geheel bijna 6000 bund. omvat.

Den vroegeren naam had de wattering naar de oudste bedijkingen aan de *Walacren* of bewalde akkers, op welke de Domburg met hare onderhoorigheden lag, te weten: Poppekerke, Boudinskerke, Meliskerke, Mariakerke en Grijskerke. Hij was toen door eenen stroom, de *Swalinge* en *Pekelinge*, van de oostelijke gronden gescheiden, en het was in dien stroom, dat bedijkt werden de Honderdgemeten onder Grijskerke, welke thans tot de Oostwattering behooren, Hondegensambacht en het deel van Serooskerke, hetwelk bij de VIJF AMBACHTEN geteld werd. Voor 1500 waren ook ten Z. de Werendijk en de Zoutelanden gewonnen; want reeds ten jare 1260 vindt men gesproken van tienden in de Pekelinge, en gewaagt MELIS STOKK van Zoutelande. Het oudste berigt van den wattering zelve is van het jaar 1293.

vóór het art. AMBAUWANG, in te vullen:

AMBARAWA, st. in *Oost-Indië*, eil. *Java*, resid. *Samarang*, dist. *Ambarawa*. Zij is de hoofdpl. van het distrikt, en men is thans (1839) bezig, om aldaar vestingwerken aan te leggen, aan welke de Gouverneur-Generaal van Neêrlands Indië in Junij van het vorige jaar den eersten steen gelegd heeft.

reg. 11, van *onderen* staat: *Kadoe*, lees: *Samarang*.

Bl. 122, *vóór het art. AMBLAU, in te vullen:*
 AMBLAU, fort in Oost-Indië, landv. en cil. Amboino, niet ver van Victoria.

Bl. 130, *achter het art. ANSON, in te vullen:*
 AMBONSCH EILANDEN, landv. in Oost-Indië. Zie AMBOINA.

reg. 4, *staat:* AMBONOG, *lees:* AMBOONG.

• 18, *van onderen, staat:* aan Zederik, *lees:* aan de Zederik.

Bl. 140, reg. 52 en 53, *staat:* Jonkheer Mr. HENDRIK WILLEN BOSCH VAN DRAKESTEIN, *lees:* Jonkheer HENDRIK WILLEN BOSCH VAN DRAKESTEIN.

reg. 53, *staat:* Het wapen van deze heerl. is enz., *in plaats van deze geheele alinea leze men:*

Het wapen van deze heerl. is een schild, beladen met acht golvende strepen van goud en rood. Het wapen der ridderhofstad is een schild van goud, beladen met drie zwarte hanen, met roode kammen en baarden, geplaatst twee en een, vergezeld van boven van de letters A en H.

Bl. 141, reg. 7, *staat:* Te gelijk met enz., *van hier af tot aan het einde van het art. leze men:*

Deze ridderhofstad is bij scheiding des boedels van Mr. PAULUS BOSCH VAN DRAKESTEIN (zie het vorige art.) toebedeeld aan Jonkheer Mr. WILLEN BOSCH VAN DRAKESTEIN, lid van de Ridderschap der prov. Utrecht.

Het wapen van NIEUW-AMELISWAARD is een schild van goud, beladen met drie zwarte hanen, met roode kammen en baarden geplaatst twee en een.

Bl. 145, reg. 19, *van onderen, staat:* bij het dorp van dien naam van Amerongen, *lees:* bij het dorp van dien naam.

Bl. 144, *na het art. AMERONGER BOSCH, in te vullen:*

AMERSENFORT, oude naam van de stad AMERSFOORT. Zie dat woord.

reg. 19, *staat:* Het bevat in de volgende 4 kantons enz., *deze zinsnede leze men aldus:*

Het bevat in de volgende 3 kantons: Amersfoort, Rhenen en Wijk-bij-Duurstede, ruim 45,000 inw.

reg. 22, *staat:* AMERSFOORT, kant. No., 1 enz., *dit en het volgende art. worden één, en men leze dit aldus:*

AMERSFOORT, kant. prov. Utrecht, arr. Amersfoort, palende N. aan de Zuiderzee, O. aan de prov. Gelderland, Z. aan de kant. Rhenen en Wijk bij Duurstede en W. aan het arr. Utrecht en de prov. Noord-Holland. Het bevat 25,000 inw. in de volgende 11 gem.: Amersfoort; Hoogland; Stoutenburg; Duits; Bunschoten; Eemnes-binnen-en-Buitendijks; Baarn; de Vuursche; Zoest; Leusden; en Woudenberg.

Bl. 151. Te AMERSFOORT zijn in 1837 twee nieuwe fabrieken tot het weven van katoenenstoffen opgericht, alsmede in 1838 eene likeurstokerij.

Bl. 154, *bij de hier vermelde beroemde mannen, die te Amersfoort geboren zijn, voege men:* den schilder JACONO VAN STAVEREN, uit de 17de eeuw.

Bl. 155, *vóór het art. AMESTELLE, in te vullen:*

AMERSFORTHE en AMESFORDE, oude namen van AMERSFOORT. Zie dat woord.

na het art. ANIS (KLEIN), in te vullen:

AMISFURTUM, Latijnsche naam van AMERSFOORT. Zie dat woord.

na het art. ANNAHOL, in te vullen:

AMMELROIJEN, naam, dien de landlieden geven aan het d. AMMERZODEN. Zie dat woord.

Bl. 158, reg. 95, staat: *Manado*, lees: *Menado*.

reg. 32, staat: *Menada*, lees: *Menado*.

reg. 58, staat: AMOR, naam enz., lees:

AMOR, Latijnsche naam van het watertje de Min. Zie dat woord. achter het art. AMOR, in te vullen:

AMPALO, kampong of d., in Oost-Indië, op het Sundaasche eil. Sumatra, in de Menangkabausche Bovenlanden, dist. Alaban.

reg. 40, staat: AMPAT LAWANG, distr. in Oost-Indië enz. dit art. leze men aldus:

AMPAT-LAWANG of LIETANG, distr. in Oost-Indië, in het Z. O. van het Sundaasche eil. Sumatra, ads. resid. Benkoelen, N. W. van Passamah-lebur, met zeer vruchtbaren grond.

Bl. 159, achter het art. AMPINAM, in te vullen:

AMPO (BONO), plaats in Oost-Indië. Zie BONO AMPO.

achter het art. AMSVONT, in te vullen:

AMSSSEN, buursch., prov. Gelderland. Zie AMPSSEN.

Bl. 161, achter het art. AMSTEL (BINNEN), in te vullen:

AMSTEL (DEPARTEMENT-VAN-DEN-), maakte, volgens de Staatsregeling van 23 April 1798 het vierde departement der Bataafsche republiek uit. Het paalde N. aan het IJ, O. Z. en N. aan het departement van Texel, zoodat het nagenoeg het tegenwoordige arr. AMSTERDAM besloeg.

Het Departement was verdeeld in 7 ringen, van welke de 6 eerste Amsterdam en de zevende Weesp tot hoofdplaats hadden, en telde ruim 238,000 inw.

reg. 9, staat: AMSTEL (NIEUWER-), kant. enz. dit art. verandere men aldus:

AMSTEL (NIEUWER-), kant., prov. Noord-Holland, arr. Amsterdam, palende N. aan de kant. Amsterdam No. 2 en 4, O. aan het kant. Weesp en aan de prov. Utrecht, Z. aan het arr. Leyden en W. aan het Legmeer, aan het Haarlemmermeer en voor een gedeelte ook aan het kant. Amsterdam No. 1. Het bevat de acht gem.: Nieuwer-Amstel; Ouder-Amstel; Rietwijk-en-Rietwijkeroord; Aalsmeer-en-Kudelstaart; Leymuiden-en-Vriesekoop; Kalslagen-en-Bilderdam; Thamen; en Uithoorn en daarin ruim 10,500 inw.

Bl. 162, reg. 34, staat: AMSTEL, (OUDER-) kant. dit geheele art. vervalt.

Bl. 166, achter het art. AMSTELLAND, dek., in te vullen:

AMSTELLAND, dep. van het voorm. koningrijk Holland. Het paalde W. en N. aan de Noordzee, O. aan het dep. Utrecht en Z. aan het depart. Maasland, en bevatte nagenoeg hetzelfde als de tegenwoordige provincie Zuid-Holland. Dit departement werd in twee kwartieren verdeeld, waarvan het eerste Haarlem en het tweede Hoorn tot hoofdstad had.

Bl. 169, reg. 7, staat: Het bevat de volgende 12 kantons, enz. deze zinsnede leze men aldus:

Het bevat de volgende 7 kantons: Amsterdam No. 1—4, Nieuwer-Amstel en Weesp, en daarin ruim 252,000 inw.

reg. 10, staat: AMSTERDAM (DE ZES KANTONS DER STAD), dit art. leze men aldus:

AMSTERDAM (DE VIER KANTONS DER STAD), bevatten te zamen 202,000 inw.

Kant. No. 1, palende N. aan het IJ, O. aan het kant. Nieuwer-Amstel, Z. aan het kant. Amsterdam No. 2 en W. aan het kant. Am-

sterdam No. 3, beslaat het eerste, een gedeelte van het tweede en ongeveer de helft van het derde politiekanton; en bevat de burgerwijken No. 1—16, benevens de gem. Watergraafsmeer of Diemermeer-en-Omringdijk.

Kant. No. 2, palende N. aan de kant. Amsterdam No. 1 en 3, O. en Z. aan het kant. Nieuwer-Amstel en W. aan het kant. Amsterdam No. 4, beslaat het grootste gedeelte van het tweede politiekanton, en bevat de burgerwijken No. 28, 33, 35—60 geheel en 34—32 gedeeltelijk, mitsgaders de buitenwijken No. 1 en 2.

Kant. No. 3, palende N. aan het IJ, O. aan het kant. Amsterdam No. 1, Z. aan het kant. Amsterdam No. 2 en W. aan het kant. Amsterdam No. 4, beslaat een gedeelte van het tweede en ongeveer de helft van het derde politiekanton, en bevat de burgerwijken No. 17—27, 29—32 geheel en 34—32 gedeeltelijk.

Kant. no. 4, palende N. aan het IJ, O. aan de kant. Amsterdam No. 2 en 3, Z. aan de kant. Amsterdam No. 2 en Nieuwer-Amstel, en W. aan het kant. Haarlem, beslaat het vierde politiekanton, mitsgaders de gem. Slooten en Slooterdijk-Osdorp-en-de-Vrije-Geer, en bevat gedeelten van de burgerwijken No. 38—39, alsmede 53 en 54 geheel, mitsgaders de buitenwijken No. 3 en 4 en de gem. *Slooten-en-Slooterdijk-Osdorp-en-de-Vrije-Geer*.

Bl. 169, *onderste regel, staat: kant. Amsterdam, No. 1—3 en een gedeelte van No. 6, lees: kant. Amsterdam, No. 1—4.*

Bl. 171, reg. 40, *staat: zes vredegerigten, lees: vier kantongeregten.*

Bl. 176, *bovenste regel, staat: regthebbende, lees: regthebbenden.*

Bl. 208, reg. 30, *staat: 1758, lees: 1793.*

Bl. 214, reg. 10, *staat: het Letterkundig genootschap: Tot Nut en beschaving; lees: het genootschap Natura Artis Magistra, dat den 1 Mei 1838 geopend is, en zich ten doel heeft gesteld, AMSTERDAM eenen Zoölogischen tuin te verschaffen.*

Bl. 215—220, *voege men bij de aldaar vermelde geleerde en andere bevoemde mannen en vrouwen nog: den godgeleerde HENDRIK HIERONIMUS TEN OEVER, geb. 6 Februarij 1746 † 2 Mei 1823, als Predikant bij de Hervormden te 's Hertogenbosch; den Natuurkundige JOHANNES BUTS, † 28 Augustus 1838; den geschiedschrijver: JAN KONINKENBURG, geb. 1758, † 8 Januarij 1831, na 57 jaren Hoogleenaar in de godgeleerdheid en kerkelijke geschiedenis aan de kweekschool der Remonstranten te zijn geweest; den Letterkundige PIETER GERARDUS WITSEN GETSBEK, geb. 30 of 31 Dec. 1774, † 31 October 1831; de dichters: PIETER MEIJER, geb. in 1718, † 16 Mei 1781; GERARDUS OUTROF, die zich echter meer als Geleerde, dan als Dichter onderscheidde; GERARD MUYSER, geb. 1728, † 1787; JAN LUGT DIRKSZ., geb. 1749, † 6 December 1822; en SIBOUT CORNELIS KLINKHANER, geb. 13 Julij 1804, † 13 April 1834, die tevens geen onverdienstelijk Regtsgeleerde was; de Schilders: SIMON JANSZ. KIES uit de 15de eeuw; JOHAN VAN NOORDT; TIMOTHEUS DE GRAAF of DE GRAVE; JAN PIETERS ZONER, geb. 10 Maart 1641, † 18 Mei 1726; JACOB ESSELENS; WILLEM TROOST, geb. 1684; LOUIS CHALON, geb. 1687, † 1741; ISAAK VOGELSENSANCK, geb. 1688, † 1 Judij 1753; GERARD MELDER, geb. 17 April 1633, † 1734 en JAN LINTHORST, geb. 1755, † 1815, de Plaatsnijders: CORNELIS DANCKERS DE RY, die tevens een bekwaam bouwmeester was, geb. 1561, † 1634; DANCKER DANCKERTS en zijn broeder JUSTUS DANCKERS, uit het laat der 16e eeuw; ABRAHAM BLOOTELING, geb. 1634; REINIER VAN PERLSIN, die omstreeks 1640*

leefde; GERARD VALCK, JACOBUS GOLZ, geb. omtrent 1660, † omstreeks 1750; CHRISTIAAN HAGENS, JOSEPH MULDER, † vermoedelijk 1710; MATTHIAS POOL, die in 1720 geleefd heeft en WILLEM DE BROEN; den Zeevaarder JAKOB LE MAIRE, die den 14 Junij 1616, als Opperkoopman eene reis rondom de wereld ondernam, van welke hij in 1617 terugkeerde; en de plaatstester MARIA DE WILDE, die in 1705 leefde.

Bl. 218, reg. 4 en 8, staat: CORNELIS LOOTS, geb. in 1764, † 10 October 1834, lees: CORNELIS LOOTS, geb. 6 Junij 1765, † 10 October 1834.

reg. 16, staat: JERONIMO BOSCH: lees: JERONIMO DE BOSCH.

Bl. 259, vóór het art. ANAWBAS, in te vullen:
ANALABOU, riv. in Oost-Indië. Zie ANNA-LABOR.

achter het art. ANAWBE, in te vullen:

ANBOLA-LIPIROK, landstreek in Oost-Indië, op het Sundasche eil. Sumatra, in het Noorden van het landsch. Batta.

Bl. 268, achter het art. ANJAR, in te vullen:
ANJAR of POELO ANJAR, eil. in Oost-Indië, in de Rivier van Palembang, ter plaatse waar deze de Kambang opneemt.

Bl. 277, reg. 12, van onderen, staat: ANKEVEENSCH-BRUG, buurt enz., dit en de beide volgende art. leze men aldus:

ANKEVEENSCH-BRUG, buurt in Gooiland, prov. Noord-Holland, arr. 3¼ uur O. ten Z. van Amsterdam, kant. en 1¼ u. Z. O. van Weesp, gem. Weesper-Carspel, ½ u. N. van Ankeveen. De Hilversumsche, 's Gravelandsche en Loosdrechtsche veerschnitten naar en van Amsterdam komen hier dagelijks door.

ANKEVEENSCH-POLDER (HOLLANDSCH-), pold. in Gooiland, prov. Noord-Holland, arr. Amsterdam, kant. Weesp, gem. Weesper-Carspel; palende N. aan de Hilversumsche weide, de Meent genaamd, O. aan het Naarder- en Bussemer Eng, Z. aan den Stichts-Ankeveenschen-polder, W. aan den Broekpolder en den Heintjerakpolder. Hij ligt 42 d. onder A. P. en is groot 540 bund. 42 v. r. 50 v. ell.

ANKEVEENSCH-POLDER (STICHTS-), pold. voorheen tot het Nederkwartier der prov. Utrecht behoord hebbende, thans mede onder Gooiland begrepen, prov. Holland, arr. Amsterdam, kant. Weesp, gem. Ankeveen; palende N. aan den Hollandsch-Ankeveenschen-polder, O. aan 's Graveland, Z. aan het Horstermeer, W. aan den Bleikpolder, en den Spiegelpolder, onder Nederhorst (den Berg). Hij ligt 40 d. onder A. P. en is groot 477 bund. 53 v. r. 51 v. ell.

ANKEVEENSCH-VAART, watertje voorheen in het Nederkwartier der prov. Utrecht, thans tot de prov. Noord-Holland behoorende, en van het dorp Ankeveen oostwaarts naar 's Graveland loopende en westwaarts zich te Nederhorst (den Berg) in de Nieuwe Vecht ontlastende.

Bl. 274, vóór het art. ANNABOOG (ST.), in te vullen:
ANNABOEI, berg in West-Indië, op de Noordwestkust van het Curaçaosche eil. Aruba, O. van den berg Hoerisibona.

Bl. 276, vóór het art. ANNA-LABOR, vl., in te vullen:
ANNAKLOOSTER (ST.), voorm. nonnenklooster te Utrecht. Zie ANKELSKLOOSTER.

reg. 6, van onderen, staat: Deze gem. bestaat enz., *deze alhier verbeterd men aldus:*

Deze gem. bestaat 1212 bund. 36 v. r. 78 v. ell. Men heeft er eene meestof, eene school en ongeveer 1700 inw., onder welke 1 R. K. en 10 Israëlieten, zijnde de overige allen Hervormd. Zij vinden meest in den landbouw, de scheepvaart en stoofpetterij of meekrapbereiding hun bestaan. Voorheen verlieten jaarlijks meer dan 500 personen deze gem., om als droogers, stampers, drijvers en mindere werklieden in de meestoven in Zeeland, Noord-Brabant en Zuid-Holland te gaan arbeiden. Zij vertrokken met hun geheele gezin, tegen de maand September, en kwamen in April of soms in Mei des volgenden jaars terug. De meekrap werd toen bijna nitsluitend door ingezetenen van het eiland Tholen en voornamelijk door St. Annalanders bewerkt. In 1814 gingen uit deze gem. 40 droogers, vele stampers en ondermans, de meestoven elders bedienen, thans is dat getal zeer verminderd, daar zij niet zelden in de meestoven zijn en blijven wonen.

Men telt in de gem. St. ANNALAND, 25 vaartuigen, te zamen metende nagenoeg 500 tonnen, en éénen zeshondenvanger, welke er zeer dikwijls levert aan hen, die daarmede op de kermissen reizen. In 1836 vond hij er in het geheel 120; vroeger bloeiden hier ook eene grutterij en eene hierbrouwerij, die echter beide thans niet meer in werking zijn.

reg. 6, van onderen, staat: dat in 1495 door ANNA VAN BOUWENORIX, *lees:* dat men in 1490 begon te bouwen en door ANNA VAN BOUWENORIX.

Bl. 277, vóór reg 2, van onderen, is te vullen:

Den 25 Mei 1692 ontstond te St. Annaland een zwaren brand, waardoor 54 huizen en 58 schuren, mitsgaders de voornaamste dorps- en kerkelijke geschriften eene prooi der vlammen zijn geworden.

Bl. 278, regel 8 en 9, staat: het wapen van St. ANNALAND enz., *deze zwaarder veranderd men aldus:*

Het wapen van St. ANNALAND bestaat in een veld van lazuur, beladen met eene vrouw (St. ANNA), die een kind op den rechter arm houdt, en op een terras staat, alles van goud, ten opschrift hebbende: *Altyt het goede.*

Bl. 281, onderaan de bladzijde, voeg men bij:

Omstreeks dien tijd is een gedeelte van St. ANNA-TER-MUIDEN aan de stad Sluis afgestaan en in de vestingwerken der plaats opgenomen, waarom de regering van Sluis, van toen af, den titel voerde van: *Baljuw, Burgemeesteren en Schepenen van Sluis, Waterregt en Nieuw-MUIDEN.*

Bl. 283, reg. 20 en 21, *hale men het volgende door:* en een gedeelte van het grondgebied in de vestingwerken van Sluis opgenomen.

Bl. 284, achter het art. ANNEKERKE, is te vullen:

ANNEKERKE, voorn. d. in den *Grooten-Zuidhollandschen waard*, prov. Zuid-Holland. Het was een der twee en zeventig dorpen, die bij den watervloed van 18 November verdronken en een der vier en dertig, die sedert niet weder te voorschijn gekomen zijn.

Bl. 289, vóór het art. ANTONIEPOLDER (St.), is te vullen:

ANTONIEKLOOSTER (St.), voorn. klooster in *Twenthe*. Zie *Albergen*.

regel 17, van onderen, staat: 36 v. ell., *lees:* 56 v. ell.

Bl. 290, regel 8, van boven, staat: Hij beslaat 349 bund lands, ~~deze en de volgende sinnode leze men aldus:~~

Hij beslaat 484 bund. lands. De grond is er meestal zeer dertis- of veenachtig, zoodat men op eenige plaatsen geen veet diep behoeft te graven, om het veen te vinden; op sommige plaatsen tref men echter gewone en goede klei aan.

Het wapen der amb. heerl. St. ANTONIEPOLDER bestaat thans uit het beeld van St. ANTONIUS van goud, op een veld van lazuur.

De kerk. gem. van St. ANTONIEPOLDER was aanvankelijk met *Cil-lartaartshoek* vereenigd, zijnde de eerste Predikant, die deze combinatie bediend heeft, FRANS JANSLOON TEN ASTBROEK. In 1611 werd deze combinatie in twee gemeenten gescheiden, terwijl de Predikant ABRAHAM MELLINUS, die tot dus verre de combinatie bediend had, te St. ANTONIEPOLDER bleef.

De kerk is niet klein, en heeft in de laatste jaren aanzienlijke verbeteringen ondergaan. De beschilderde glazen, die toen zeer defect waren, zijn bij deze vernieuwing niet kunnen blijven.

De school wordt in den zomer gemiddeld door 50 en in den winter door 80 kinderen bezocht.

Bl. 291, achter het art. ANTONIUSKLIP, in te vullen:

ANTONIUSKONVENT (ST.), voorm. klooster in *Twenthe*. Zie *Albergen*.

Bl. 293, reg. 8, van onderen, staat: APELDOORN, kant., dit art. leze men aldus:

APELDOORN, kant., prov. *Gelderland*, arr. *Arnhem*; palende N. aan het kant. *Elburg*, O. aan den *IJssel*, Z. aan het kant. *Arnhem* en W. aan het kant. *Nijkerk*, in de 4 gem.: *Voorst*; *Apeldoorn*; *Brummen*; en *Epe*, ruim 26,000 inw. bevattende.

Bl. 304, reg. 28, staat: Appingedam en Middelstum lees: Appingedam en Onderdendam.

Bl. 313, vóór het art. ARDJOENA, in te vullen:

ARDJO, (KOETO-) regents. in *Oost-Indië*. Zie *KORTO-ARDJO*.

Bl. 314, reg. 26, staat: gem. *Klundert*, lees: gedeeltelijk gem. *Klundert*, gedeeltelijk gem. *Zevenbergen*,

achter reg. 29, bij te voegen: en het boezem- of maalpeil 50 duim boven A.P.

achter het art. AREMBERGERSLUIJ, in te vullen:

AREMBERGSCHÉ POLDER, polder in de heerl. *Niervaart*. Zie *AREMBERGER POLDER*.

achter het art. ARENDSGENHOUT, in te vullen:

ARENDSHEIM, volgens sommigen de eigenlijke naam van *ARNHEM*. Zie dat woord.

Bl. 346, reg. 13, staat: Zie *AROE* lees: Zie *AROU*.

Bl. 347, reg. 23, staat: *lijeniet* lees: *syëniet*.

Bl. 352, reg. 6, van onderen, staat: *SCHOLTEN VAN A-SCHAT*, lees: *V. E. P. M. SCHOLTEN VAN ASCRAT*.

Bl. 353, boven het art. ASINGA, in te vullen:

ASINEN of ASINAN, st. in *Oost-Indië*, eil. *Java*, resid. *Kadoe*, distr. *Asinen*. Zij is de hoofdplaats van dit distrikt.

reg. 53 staat: *ASMUS* of *DASSEMIS* enz., dit geheele art. verandere men aldus:

ASMUS, onder deze naam komt het geh. *DASSEMIS*, onder de gem. *Chaan*, prov. *Noord-Brabant*, abusievelijk op vele kaarten voor.

Bl. 365, achter reg. 13, van *onderen*, in te vullen:

Men vindt ook nog in de gem. *OVER-ASSELT* overblijfselen van het kasteel *de Nagelhorst*. Vroeger heeft hier ook gestaan het kasteel *Sleburt*, dat thans echter gesloopt is.

Bl. 366, reg. 13 en 14, *staat*: Het beroep geschiedt bij collatie van den Ambachtsheer, *les*: Het beroep geschiedt bij collatie van den eigenaar van het kasteel *Schoonenburg*.

Bl. 377, achter het art. *ATERT*, in te vullen:

ATHAR, plaats in *Oost-Indië*, op het *Sundasche* eil. *Sumatra*, in de *Padangsche* bovenlanden.

Alphabetische Opgave

DER

ARRONDISSEMENTEN EN KANTONS,

**TOT WELKE IEDERE PLAATS, VOLGENS DE NIEUWE
REGTERLIJKE INDEELING, BEHOORT.**

ARRONDISSEMENTEN

TOT WELKE IEDERE PLAATS, VOLGENS DE NIEU-

N A A M.	P L A A T S.	P R O V I N C I E.
AA (NIEUWER-TER-),	dorp.	Utrecht.
AA (TER-),	gehucht.	Utrecht.
AABROEK ,	polder.	Noord - Braband.
AACKINGE ,	buurt.	Friesland.
AAGDORP ,	buurt.	Noord-Holland.
AAGDORPERPOLDER ,	polder.	Noord-Holland.
AAGTEKERKE ,	dorp.	Zeeland.
AAGTEKLOOSTER ,	klooster.	Noord-Braband.
AALBERTSBERG ,	streek.	Noord-Holland.
AALBURG ,	dorp.	Noord-Braband.
AALDEN ,	gehucht.	Drenthe.
AALKEET - BUKKOPOLDER ,	polder.	Zuid-Holland.
AALKEET - BUITENPOLDER ,	polder.	Zuid-Holland.
AALSHEER (2) ,	dorp.	Noord-Holland.
AALSHEER- EN- KUDDELSTAART ,	gemeente.	Noord-Holland.
AALST ,	dorp.	Gelderland.
AALST ,	buurt.	Gelderland.
AALST ,	dorp.	Noord-Braband.
AALST (TER) ,	gehucht.	Noord-Braband.
AALSTRAAT ,	gehucht.	Noord-Braband.
AALSUM ,	dorp.	Friesland.
AALSUM ,	gehucht,	Groningen.
AALSVOORT ,	gehucht.	Noord-Braband.
AALTYN ,	dorp.	Gelderland.
AALTYNSCHE-BROEK ,	gehucht.	Gelderland.
AAM ,	gehucht.	Gelderland.
AANDIJK ,	gehucht.	Zeeland.
AANSCHOT ,	gehucht.	Noord-Braband.
AANWAS ,	polder.	Noord-Braband.
AANWAS ,	polder.	Noord-Braband.

(1) Het spreekt van selve dat dusdanige lijst alleen bij het eerste deel zal gevoegd worden, aangezien wij, bij de bewerking der volgende deelen, de arrondissementen en kantons, in het werk zelf, volgens de nieuwe indeeling, kunnen opgeven.

(2) Het voormalig kanton Aalsmeer is thans met het kanton Nieuwer-Amstel vereenigd.

OPGAVE

DE

ZEVEN KANTONS,

WELKE REGTERLIJKE INDEELING, BEHOORT (1).

ARRONDISSEMENT.	KANTON.	GEMEENTE.
Utrecht. Utrecht. Breda. Heerenveen. Alkmaar. Alkmaar. Middelburg. 's Hertogenbosch. Haarlem.	Loenen. Loenen. Breda. Oldeberkoop. Alkmaar. Alkmaar. Middelburg. Boxmeer. Haarlem.	Ruwiel. Loenersloot-Onkoop-en-Ter-Aa. Prinsenhage. Stellingwerf-Oosteinde (3). Schoorl-Harger-en-Camp. Schoorl-Harger-en-Camp. Aagtekerke. Cuyk en St. Agatha. Bloemendaal-Tetrode-Aalberts- berg-en-de-Vogelenzang.
's Hertogenbosch. Assen.	Heusden. Dalem.	Wijk-en-Aalburg. Zweelo.
Rotterdam.	Vlaardingen.	Maasland. Vlaarding-Ambacht-en-Bab- berspolder.
Rotterdam.	Vlaardingen.	Maasland. Vlaardingen. Vlaarding-Ambacht-en-Bab- berspolder.
Amsterdam. Amsterdam. Tiel. Tiel. Eindhoven. Breda. Breda. Leeuwarden. Groningen. 's Hertogenbosch. Zutphen. Zutphen. Nijmegen. Goes. Eindhoven. Breda. Breda.	Nieuwer-Amstel. Nieuwer-Amstel. Zalt-Bommel. Tiel. Eindhoven. Oosterhout. Ginneken. Dockum. Zuidhorn. Grave. Aalten. Aalten. Elst. Axel. Eindhoven. Bergen-op-Zoom. Bergen-op-Zoom.	Aalsmeer-en-Kudelstaart. Poederroijen. Lienden. Aalst. Oosterhout. Gilze-en-Rijen. Oostdongeradeel. Oldhove. Herpen. Aalten. Aalten. Elst. Zaamslag. Son-en-Breugel. Ossendrecht. Steenberg-en-Kruisland.

(3) De provincie Friesland, in grietenijen verdeeld zijnde, zoo hebben wij in de kolom gemeente, voor die provincie, de grietenij, waartoe iedere plaats behoort, opgegeven.

N A A M.	P L A A T S.	P R O V I N C I E.
AANWAS (VERDRONKEN-),	polder.	Noord-Brabant.
AANWASSEN ,	polder.	Noord-Brabant.
AAPOLDER ,	polder.	Zuid-Holland.
AAR (KORTER-),	buurt.	Zuid-Holland.
AAR (LANGER-),	buurt.	Zuid-Holland.
AAR (TER-),	gemeente.	Zuid-Holland.
AARD (DEN-),	gehucht.	Noord-Brabant.
AARDAN ,	buurt.	Zuid-Holland.
AARDENBOEK ,	buurschap.	Gelderland.
AARDENBURG ,	stad van den 3 ^{de} rang.	Zeeland.
AARDT ,	dorp.	Gelderland.
AARDT (POLDER- VAN-),	polder.	Gelderland.
AARLANDERVEEN ,	dorp.	Zuid-Holland.
AARLANDERVEEN-EN-PULHOT ,	heerlijkheid.	Zuid-Holland.
AARLANDERVEENSCH-RIJNSBUURT ,	buurt.	Zuid-Holland.
AARLE ,	dorp.	Noord-Brabant.
AARLE ,	gehucht.	Noord-Brabant.
AARLE (HOOG-),	gehucht.	Noord-Brabant.
AARLE-RIJTEL ,	gemeente.	Noord-Brabant.
AART-ELOUJENBOEG ,	polder.	Zuid-Holland.
AARTSWOUD ,	dorp.	Noord-Holland.
AAS (DE) ,	plaats.	Noord-Holland.
AASDON ,	landstreek.	Utrecht.
AASDON-IN-'T-VEEN ,	polder.	Utrecht.
AASDON-PROOSTDIJK ,	polder.	Utrecht.
AAXENS ,	gehucht.	Friesland.
ABBECA ,	dorp.	Friesland.
ABEGASTER-RIJCK ,	buurt.	Friesland.
ABEEKERK ,	dorp.	Noord-Holland.
ABEEKERK-EN-LANDERTSCHAGEN ,	gemeente.	Noord-Holland.
ABEKINDEREN ,	buurt.	Zeeland.
ABENBROEK ,	dorp.	Zuid-Holland.
ABERNES ,	eiland.	Zuid-Holland.
ABERSTEE ,	buurt.	Noord-Holland.
ABEWEER ,	gehucht.	Groningen.
ABCOUDE ,	dorp.	Utrecht.
ABCOUDE-BAAKBRUGGE ,	heerlijkheid.	Utrecht.
ABCOUDE-PROOSTDIJK-EN-AASDON ,	heerlijkheid.	Utrecht.
ABELE (DEN-),	gehucht.	Zeeland.
ABORTH ,	buurt.	Friesland.
ABSDALE ,	polder.	Zeeland.
ABSDALE ,	buurt.	Zeeland.
ABTSVOEL ,	adellijk huis.	Zuid-Holland.
ABTSPOLDER (OOST-),	polder.	Zuid-Holland.
ABTSPOLDER (WEST-),	polder.	Zuid-Holland.
ABSTREGT ,	heerlijkheid.	Zuid-Holland.
ABSTEDE ,	buurt.	Utrecht.
ABTSWOUDE ,	buurt.	Zuid-Holland.

ARRONDISSEMENT.	KANTON.	GEEMEENTE.
Breda.	Bergen-op-Zoom.	Steenbergen- en- Kruisland.
Breda.	Oosterhout	Raamsdonk.
Leyden.	Woubrugge.	Alkemade.
Leyden.	Woubrugge.	Ter-Aar.
Leyden.	Woubrugge.	Ter-Aar.
Leyden.	Woubrugge.	
Breda.	Ginneken.	Gilze-en-Rijen.
Leyden.	Woubrugge.	Ter Aar.
Arnhem.	Apeldoorn.	Voorst.
Middelburg.	Sluis.	Aardenburg.
Arnhem.	Zevenaar.	Herwen.
Arnhem.	Zevenaar.	Herwen.
Leyden.	Alphen.	Aarlanderveen.
Leyden.	Alphen.	Aarlanderveen.
Leyden.	Alphen.	Aarlanderveen.
Eindhoven.	Helmond.	Aarle-Rixtel.
Eindhoven.	Oirschot.	Best.
Eindhoven.	Helmond.	Gemert.
Eindhoven.	Helmond.	
Gorinchem.	Sliedrecht.	Giessendam- en- Giessen- Oude- kerk.
Hoorn.	Medemblik.	Hoogwoud-en-Aartswoud.
Hoorn.	Medemblik.	Terschelling.
Utrecht.	Loenen.	Abcoude-Proostdije-en-Aasdom.
Utrecht.	Loenen.	Abcoude-Proostdije-en-Aasdom.
Utrecht.	Loenen.	Abcoude-Proostdije-en-Aasdom.
Sneek.	Bolsward.	Wonseradeel.
Sneek.	Sneek.	Wymbritseradeel.
Sneek.	Sneek.	Wymbritseradeel.
Hoorn.	Medemblik.	Abbekerk-en-Lambertshage.
Hoorn.	Medemblik.	
Goes.	Goes.	Kloetinge.
Brielle.	Brielle.	Abbenbroek.
Leyden.	Woubrugge.	Alkemade.
Alkmaar.	Schagen.	Calandssoog.
Appingedam.	Onderdendam.	Baflø.
Utrecht.	Loenen.	Abcoude-Baambrugge ,
Utrecht.	Loenen.	Abcoude-Proostdije-en-Aasdom
Utrecht.	Loenen.	Abcoude-Baambrugge.
Middelburg.	Vlissingen.	Abcoude-Proostdije-en-Aasdom.
Sneek.	Sneek.	Oost-Souburg.
Goes.	Hulst.	Wymbritseradeel.
Goes.	Hulst.	St.-Jan-Steen.
Leyden.	Noordwijk.	St.-Jan-Steen.
's Gravenhage.	Delft.	Oegstgeest-en-Poelgeest.
's Gravenhage.	Delft.	Hof-van-Delft.
's Gravenhage.	Delft.	Hof-van-Delft.
Utrecht.	Utrecht.	Abtsregt.
's Gravenhage.	Delft.	Utrecht.
		Hof-van-Delft.

NAMEN.	PLAATS.	PROVINCIE.
ACHLUN ,	dorp.	Friesland.
ACHT ,	gehucht.	Noord-Brabant.
ACHT-ER-ZESTIG-MORGEN (DE) ,	polder.	Zuid-Holland.
ACHTERBOKKENS ,	polder.	Noord-Brabant.
ACHTERBOSCH ,	gehucht.	Noord-Brabant.
ACHTERBOSCH ,	gehucht.	Noord-Brabant.
ACHTERBROEK ,	buurt.	Zuid-Holland.
ACHTERBROEK ,	gehucht.	Noord-Brabant.
ACHTERDENHAAG ,	buurt.	Gelderland.
ACHTEREND ,	gehucht.	Noord-Brabant.
ACHTERHOEK ,	buurschap.	Gelderland.
ACHTERLAND ,	buurt.	Zuid-Holland.
ACHTERLAND ,	polder.	Zuid-Holland.
ACHTERPOORT ,	polder.	Zuid-Holland.
ACHTERSENBOSCH ,	gehucht.	Noord-Brabant.
ACHTERVELD ,	buurschap.	Gelderland.
ACHTERWETERING ,	gehucht.	Utrecht.
ACHTHOVEN ,	heerlijkheid.	Utrecht.
ACHTHOVEN ,	heerlijkheid.	Zuid-Holland.
ACHTHOVEN ,	polder.	Zuid-Holland.
ACHTDIJKEN ,	gehucht.	Zuid-Holland.
ACHTERSPELEN ,	grietenij.	Friesland.
ACHTHAAL ,	gehucht.	Noord-Brabant.
ACHTTIENHOVEN ,	gemeente.	Utrecht.
ACHTTIENHOVEN ,	heerlijkheid.	Zuid-Holland.
ACKERSDIJK ,	polder.	Zuid-Holland.
ACKERSDIJK-ER-VLOUWENBERG ,	gemeente.	Zuid-Holland.
ACQOY ,	dorp.	Gelderland.
ACTHOVEN ,	buitenplaats.	Zuid-Holland.
ADANA ,	adellijk huis.	Noord-Brabant.
ADE ,	buurt.	Zuid-Holland.
ADEGEST ,	adellijk huis.	Zuid-Holland.
ADORNEPOLDER ,	polder.	Zeeland.
ADORP ,	dorp.	Groningen.
ADRIANPOLDER ,	polder.	Zeeland.
ADRIANPOLDER ,	polder.	Zuid-Holland.
ADUARD ,	dorp.	Groningen.
ADUARDERVOORWEEK ,	gehucht.	Groningen.
ADUARDKREUZEL ,	gehucht.	Groningen.
AE (BINNEN-) ,	gehucht.	Groningen.
AESUM ,	dorp.	Friesland.
AEKAMP ,	gehucht.	Groningen.
AENSUREN ,	gehucht.	Friesland.
AENGWILDEN ,	grietenij.	Friesland.
AERT (TER-) ,	gehucht.	Drenthe.
AERTVELD ,	streek lands.	Noord-Holland.
AFFERDEN ,	dorp.	Gelderland.
AFFSCHEDE ,	gehucht.	Overijsel.
AGATHA (ST.-) ,	buurt.	Noord-Brabant.

Алфавитный.	КАРТЫ.	ГЕНЕРАЛ.
<p>Leeuwarden. Eindhoven. Dordrecht. Breda. Eindhoven. 's Hertogenbosch. Rotterdam. Eindhoven. Tiel. Eindhoven. Arnhem. Dordrecht. Gorinchem. Rotterdam. Eindhoven. Arnhem. Utrecht. Utrecht. Gorinchem.</p>	<p>Harlingen. Eindhoven. Ridderkerk. Oudenbosch. Helmond. Veghel. Schoonhoven. Assen. Culemborg. Eindhoven. Nijkerk. Dordrecht. Sliedrecht. Schoonhoven. Asten. Nijkerk. Maarsse. IJsselstein. Vianen.</p>	<p>Franekeradeel. Woensel-en-Eckart. Oost-en-West-IJsselmonde. Etten-en-Leur. Lieshout. St.-Oedenroede. Berkenwoude-en-Achterbroek. Lierop. Buren. Aalst. Nijkerk. Groote-Lindt-en-Dortmond. Groot-Ammers. Haastrecht. Asten. Barneveld. St.-Maartensdijk. Achthoven. Leksmond-Achthoven-en-Lakerveld. Leyderderp. Ooltgensplaat.</p>
<p>Leyden. Brielle. Leeuwarden. Breda. Utrecht. Leyden. 's Gravenhage. 's Gravenhage. Tiel. Rotterdam. Breda. Leyden. Leyden. Middelburg. Appingedam. Goes. Brielle. Groningen. Groningen. Groningen. Winschoten. Leeuwarden. Winschoten. Sneek. Heerenveen. Assen. Amsterdam. Nijmegen. Zwolle. 's Hertogenbosch.</p>	<p>Leyden. Sommelsdijk. Bergum. Ginneken. Maarsen. Woerden. Delft. Delft. Culemborg. Gouda. Oudenbosch. Woubrugge. Leyden. Sluis. Onderdendam. Kortgeen. Sommelsdijk. Zuidhorn. Zuidhorn. Zuidhorn. Zuidbroek. Raauwverd. Winschoten. Zuidbroek. Bolsward. Heerenveen. Assen. Weesp. Druten. Kampen. Boxmeer.</p>	<p>Zundert-en-Wambout. Achttienhoven. Ackersdijk-en-Vrouwenrecht. Beest. Gouda. Etten-en-Leur. Alkemade. Voorschoten. Nieuwvliet. Adorp. Kortgeen. Stellendam. Aduard. Aduard. Aduard. Termunten. Idaarderadeel. Finsterwolde. Midwolde. Wonseradeel. Vries. Weesperkerspel. Druten. Genemuiden. Cuyk-en-St.-Agatha.</p>

NAAM.	PLAATS.	PROVINCIE.
AGELO (GROOT-),	gehucht.	Overijssel.
AGELO (KLEIN-),	gehucht.	Overijssel.
AKENDAM (NOORD-),	gehucht.	Noord-Holland.
AKENDAM (ZUID-),	gehucht.	Noord-Holland.
AKERSLOOT,	dorp.	Noord-Holland.
AKKERS,	polder.	Noord-Brabant.
AKKERWOUDE,	dorp.	Friesland.
AKKRUM (1),	dorp.	Friesland.
AKKARYP,	dorp.	Friesland.
ALBERGEN,	gehucht.	Overijssel.
ALBERTSPOLDER,	polder.	Zeeland.
ALBLAS,	polder.	Noord-Brabant.
ALBLAS (OUD-),	dorp.	Zuid-Holland.
ALBLASSERDAM,	dorp.	Zuid-Holland.
ALBLASSERWAARD,	bedijking.	Zuid-Holland.
ALBRANDSWAARD,	polder.	Zuid-Holland.
ALBRANDSWAARD-EN-KELJVELANDEN,	gemeente.	Zuid-Holland.
ALBERSMA,	heerlijkheid.	Groningen.
ALEN,	dorp.	Noord-Brabant.
ALEN-MAREN-EN-KESSEL.	gemeente.	Noord-Brabant.
ALHESGEWANDE,	buurt.	Noord-Brabant.
ALINGANUISEN,	gehucht.	Groningen.
ALKENADE,	gemeente.	Zuid-Holland.
ALKHAAR,	stad.	Noord-Holland.
ALKER (OUD-),	adellijk huis.	Gelderland.
ALLINGWIJK,	dorp.	Friesland.
ALMA,	boerderij.	Groningen.
ALHELO,	stad.	Overijssel.
ALHELO (ANDT-),	gemeente.	Overijssel.
ALHELO-EN-VRIESSEVEN,	heerlijkheid.	Overijssel.
ALHEN,	dorp.	Gelderland.
ALHENUK,	dorp.	Friesland.
ALKEERK,	dorp.	Noord-Brabant.
ALKEERK-EN-UITWIJK,	gemeente.	Noord-Brabant.
ALOISEPOLDER,	polder.	Zuid-Holland.
ALPHEN,	dorp.	Gelderland.
ALPHEN,	dorp.	Noord-Brabant.
ALPHEN,	dorp.	Zuid-Holland.
ALPHEN-EN-RIEL,	gemeente.	Noord-Brabant.
ALPHEN-EN-RIETVELD,	gemeente.	Zuid-Holland.
ALPHEN-OISTERWIJK,	gehucht.	Noord-Brabant.

(1) Het voormalig kanton Akkrum is thans bij het kanton Heerenveen ingedeeld.

ARRONDISSEMENT.	KANTON.	GEEMEENTE.
Almelo.	Ootmarsum.	Denekamp.
Almelo.	Ootmarsum.	Denekamp.
Haarlem.	Haarlem.	Schoten-en-gehuchten.
Haarlem.	Haarlem.	Schoten-en-gehuchten.
Alkmaar.	Alkmaar.	Akersloot.
Breda.	Oosterhout.	Geertruidenberg.
Leeuwarden.	Dockum.	Dantumadeel.
Heerenveen.	Heerenveen.	Utingeradeel.
Heerenveen.	Heerenveen.	Utingeradeel.
Almelo.	Ootmarsum.	Tubbergen.
Goes.	Axel.	Sas van Gent.
Breda.	Zevenbergen.	Hooge-en-Lage-Zwaluwe.
Gorinchem.	Sliedrecht.	Oud-Alblas.
Gorinchem.	Sliedrecht.	Alblasserdam.
	beslaat het geheele kanton Sliedrecht en een gedeelte van het kanton Gorin- chem.	
Gorinchem.	Ridderkerk.	Albrandswaard-en-Kijvelanden.
Dordrecht.	Ridderkerk.	
Dordrecht.	Ridderkerk.	Elzinge.
Groningen.	Zuidhorn.	Alem-Maren-en-Kessel.
's Hertogenbosch.	Oss.	
's Hertogenbosch.	Oss.	Alem-Maren-en-Kessel.
's Hertogenbosch.	Oss.	Winsum.
Appingedam.	Onderdendam.	
Leyden.	Woubrugge.	Alkmaar.
Alkmaar.	Alkmaar.	Putten.
Arnhem.	Harderwijk.	Wonseradeel.
Sneek.	Bolsward.	Bedum.
Appingedam.	Onderdendam.	Almelo.
Almelo.	Almelo.	Ambt-Almelo.
Almelo.	Almelo.	bevattende de gem. stad Almelo, Ambt-Almelo en Vriesenveen.
Almelo.	Almelo.	Gorsel.
Zutphen.	Zutphen.	Barradeel.
Leeuwarden.	Harlingen.	Almkerk-en-Uitwijk.
's Hertogenbosch.	Heusden.	
's Hertogenbosch.	Heusden.	Dubbeldam.
Dordrecht.	Dordrecht.	Appeltern.
Nijmegen.	Druten.	Alphen-en-Riel.
Breda.	Ginneken.	Alphen-en-Rietveld.
Leyden.	Alphen.	
Breda.	Ginneken.	
Leyden.	Alphen.	
Breda.	Ginneken.	Alphen-en-Riel.

NAAM.	PLAATS.	PROVINCIE.
ALTEKLEEN,	polder.	Zuid-Holland.
ALTEKLEEN,	polder.	Zeeland.
ALTEMA,	bouwmans wo- ning.	Zuid-Holland.
ALTEMA,	herberg.	Gelderland.
ALTEMA (LAND-VAN-),	landstreek.	Noord-Brabant.
ALTENASCHÉ-POLDER (NIEUW-),	polder.	Noord-Brabant.
ALTFORST,	dorp.	Gelderland.
ALTINGER,	gehucht.	Drenthe.
AMBACHT (KORT-EN-LANG-),	polder.	Zuid-Holland.
AMBACHTSPOLDER,	polder.	Zuid-Holland.
AMEIDE,	dorp.	Zuid-Holland.
AMELAND,	eiland.	Friesland.
AMELENBERG,	boerenwoning.	Noord-Brabant.
AMELIAPOLDER,	polder.	Zeeland.
AMELISWAARD,	heerlijkheid.	Utrecht.
AMELISWAARD (NIEUW-),	ridderhofstad.	Utrecht.
AMEN,	gehucht.	Drenthe.
AMERONGEN,	dorp.	Utrecht.
AMERONGEN-BOSCH,	bosch.	Utrecht.
AMERSFOORT,	stad.	Utrecht.
AMERS (GROOT-),	dorp.	Zuid-Holland.
AMERS-GRAVELAND,	polder.	Zuid-Holland.
AMERSTOL,	dorp.	Zuid-Holland.
AMERZODEN,	dorp.	Gelderland.
AMERZODEN (KASTEEL-TE-),	kasteel.	Gelderland.
AMERZODEN-WEL-EN-WORDBRGEN,	heerlijkheid.	Gelderland.
AMERZODEN-WEL-EN-WORDRA- GEN (POLDER-VAN-),	polder.	Gelderland.
AMSEN,	buurschap.	Gelderland.
AMSTEL (NIEUWER-),	gemeente.	Noord-Holland.
AMSTEL (OUDER-) (1),	gemeente.	Noord-Holland.
AMSTELDIJK,	dijk.	Noord-Holland.
AMSTELIND,	gehucht.	Noord-Brabant.
AMSTELVEEN,	dorp.	Noord-Holland.
AMSTELVEENSCHÉ-POLDER,	polder.	Noord-Holland.
AMSTELVEENSCHÉ-WEG,	streek.	Noord-Holland.
AMSTERDAM,	stad.	Noord-Holland.
AMSWER,	gehucht. ^o	Groningen.
ANDEL,	dorp.	Groningen.
ANDEL (NEER-),	dorp.	Noord-Brabant.
ANDEL (OP-),	dorp.	Noord-Brabant.
ANDEL (OP-EN-NEER),	gemeente.	Noord-Brabant.
ANDELST,	dorp.	Gelderland.

(1) Het voormalig kanton Onder-Amstel is tegenwoordig bij het kanton Nieuwer-Amstel ingelijfd.

AANDELENHOUT.	KAPTEL.	GEMEENTE.
Brielle.	Sommelsdijk.	Melissant-Noorderschorren- en Wellestrippen.
Zierikzee.	Zierikzee.	Nieuwerkerke-Kapelle- en Botland.
's Gravenhage.	Delft.	t' Hof-van-Delft.
Nijmegen.	Elst.	Valburg.
's Hertogenbosch.	Heusden.	bevat onderscheidene gem. Emmikhoven-en-Waardhuizen.
's Hertogenbosch.	Heusden.	De-Werken-en-Sleeuwijk.
Nijmegen.	Drunen.	Appeltern.
Assen.	Hoogeveen.	Beilen.
Gorinchem.	Sliedrecht.	Sliedrecht.
Leyden.	Alphen.	Hazertswoude.
Gorinchem.	Gorinchem.	Ameide.
Leeuwarden.	Holwerd.	Ameland.
Breda.	Breda.	Ter-Heide.
Middelburg.	Oostburg.	Biervliet.
Amersfoort.	Wijk-bij-Duurstede	Rijnauwen.
Amersfoort.	Wijk-bij-Duurstede	Rijnauwen.
Assen.	Assen.	Rolde.
Amersfoort.	Rhenen.	Amerongen.
Amersfoort.	Rhenen.	Amerongen.
Amersfoort.	Amersfoort.	Amersfoort.
Gorinchem.	Sliedrecht.	Groot-Ammers.
Gorinchem.	Sliedrecht.	Groot-Ammers.
Rotterdam.	Schoonhoven.	Ammersstol.
Tiel.	Zalt-Bommel.	Ammerzoden.
Tiel.	Zalt-Bommel.	Ammerzoden.
Tiel.	Zalt-Bommel.	Ammerzoden.
Tiel.	Zalt-Bommel.	Ammerzoden.
Zutphen.	Lochem.	Laren.
Amsterdam.	Nieuwer-Amstel.	
Amsterdam.	Nieuwer-Amstel.	
Amsterdam.	Nieuwer-Amstel.	Nieuwer-Amstel.
's Hertogenbosch.	Oss.	Oss.
Amsterdam.	Nieuwer-Amstel.	Nieuwer-Amstel.
Amsterdam.	Nieuwer-Amstel.	Nieuwer-Amstel.
Amsterdam.	Nieuwer-Amstel.	Nieuwer-Amstel.
Amsterdam.	Amsterdam.	Amsterdam.
Appingedam.	Appingedam.	Delfstijl.
Appingedam.	Onderdendam.	Baſto.
's Hertogenbosch.	Heusden.	Op-en-Néer-Andel.
's Hertogenbosch.	Heusden.	Op-en-Néer-Andel.
's Hertogenbosch.	Heusden.	
Nijmegen.	Elst.	Valburg.

NAAM.	PLAATS.	PROVINCIE.
ANDEREN ,	gehucht.	Drenthe.
ANDIJK ,	dorp.	Noord-Holland.
ANDIJKEPOLDER ,	polder.	Zeeland.
ANDLAKUIZEN ,	gehucht.	Friesland.
ANDRIES (NIEUW-ST.-),	fort.	Gelderland.
ANDRIES (ST.-),	gehucht.	Gelderland.
ANDRIES (ST.-),	buurschap.	Zeeland.
ANE ,	buurschap.	Overijssel.
ANEK ,	havezathe.	Overijssel.
ANEVEEN ,	veenderij.	Overijssel.
ANEVELD ,	gehucht.	Overijssel.
ANGELINA-POLDER ,	polder.	Noord-Brabant.
ANGELSLoo ,	buurschap.	Drenthe.
ANGEREN ,	dorp.	Gelderland.
ANGERENSTEIN ,	landgoed.	Gelderland.
ANGERLoo ,	dorp.	Gelderland.
ANGERLooBROEK ,	weidestreek.	Gelderland.
ANHALT ,	gehucht.	Drenthe.
ANJUH ,	dorp.	Friesland.
ANJUH ,	gehucht.	Friesland.
ANKLAAAR ,	buurschap.	Gelderland.
ANKEVEEN ,	dorp.	Noord-Holland.
ANKEVEENSCH-EBRUG ,	buurt.	Noord-Holland.
ANKEVEENSCH-POLDER (HOL- LANDSCH-),	polder.	Noord-Holland.
ANKEVEENSCH-POLDER (STICHTS-),	polder.	Noord-Holland.
ANKEVEERE ,	polder.	Zeeland.
ANKUH ,	buurschap.	Overijssel.
ANLoo ,	dorp.	Drenthe.
ANNA (ST.-),	buurt.	Gelderland.
ANNABERG (ST.-),	gehucht.	Noord-Brabant.
ANNABOSCH (ST.-),	bosch.	Noord-Brabant.
ANNABRINK (ST.-),	gehucht.	Overijssel.
ANNALAND (POLDER-VAN-ST.-),	polder.	Zeeland.
ANNALAND (ST.-),	dorp.	Zeeland.
ANNA-PAROCHE (ST.-),	dorp.	Friesland.
ANNA-POLDER ,	polder.	Noord-Brabant.
ANNA-POLDER ,	polder.	Zeeland.
ANNA-POLDER ,	polder.	Zeeland.
ANNA-POLDER (GROOTE-ST.-),	polder.	Zeeland.
ANNA-POLDER (KLEINE-ST.-),	polder.	Zeeland.
ANNA-POLDER (ST.-),	polder.	Zuid-Holland.
ANNA-POLDER (ST.-),	polder.	Zeeland.
ANNA-POLDER (ST.-),	polder.	Zeeland.
ANNA-POLDER (ST.-),	polder.	Zeeland.
ANNAPOLDER-EN-SCHAPENGORS(ST.-),	heerlijkheid.	Zuid-Holland.

ARRONDISSEMENT.	KANTON.	GENEENTE.
Assen.	Assen.	Anloo.
Hoorn.	Enkhuizen.	Andijk.
Goes.	Axel.	Zaanslag.
Sneek.	Bolsward.	Wonseradeel.
Tiel.	Zalt-Bommel.	Rossem.
Tiel.	Zalt-Bommel.	Heerewaarden.
Goes.	Axel.	Koewacht.
Deventer.	Ommen.	Gramsbergen.
Deventer.	Raalte.	Wijhe.
Deventer.	Ommen.	Gramsbergen.
Deventer.	Ommen.	Gramsbergen.
Breda.	Zevenbergen.	Fijnaart-en-Heyningen.
Assen.	Assen.	Emmen.
Nijmegen.	Elst.	Bemmel.
Arnhem.	Arnhem.	Arnhem.
Zutphen.	Doesborgh.	Angerloo.
Zutphen.	Doesborgh.	Angerloo.
Assen.	Hoogeveen.	Ruinen.
Leeuwarden.	Dockum.	Oost-Dongeradeel.
Leeuwarden.	Berlikum.	Menaldumadeel.
Arnhem.	Apeldoorn.	Apeldoorn.
Amsterdam.	Weesp.	Ankeveen.
Amsterdam.	Weesp.	Weesper-Carspel.
Amsterdam.	Weesp.	Weesper-Carspel.
Amsterdam.	Weesp.	Ankeveen.
Goes.	Heinkenszand.	's Heer-Arendskerke.
Zwolle.	Zwolle.	Dalfsen.
Assen.	Assen.	Anloo.
Nijmegen.	Nijmegen.	Nijmegen.
's Hertogenbosch.	's Hertogenbosch.	Rosmalen.
Breda.	Ginneken.	Ginneken-en-Bavel.
Almelo.	Delden.	Delden.
Zierikzee.	Tholen.	St.-Annaland.
Zierikzee.	Tholen.	St.-Annaland.
Leeuwarden.	Berlikum.	het Bildt.
Breda.	Oudenbosch.	Dinteloord-en-Prinseland.
Goes.	Kortgene.	Wissekerke-Geersdijk-'s Graven- hoek-en-Kampens-Nieuwland.
Goes.	Kortgene.	Kats.
Middelburg.	Sluis.	Kortgene.
Middelburg.	Sluis.	Nieuwvliet.
Brielle.	Brielle.	Nieuwvliet.
Goes.	Axel.	Rockanje- Strijpe- Lodderland- Stuifakker- St.- Anna-polder- en-het-Schapengors.
Middelburg.	Oostburg.	Axel.
Middelburg.	Sluis.	Neuzen.
Brielle.	Brielle.	Biervliet.
		St. Anna-ter-Muiden.
		Rockanje- Strijpe- Lodderland- Stuif-akker- St. Annapolder- en-het-Schapengors.

N A A M.	P L A A T S.	P R O V I N C I E.
ANNA-TER-MUIDEN ,	dorp.	Zeeland.
ANNEN ,	gehucht.	Drenthe.
ANNEN (St.-),	buurschap.	Groningen.
ANNEVEEN ,	dorp.	Drenthe.
ANNEVERSCHE-COMPAGNIE ,	gehucht.	Drenthe.
ANNEVOSDIJK ,	polder.	Zeeland.
ANREEP ,	gehucht.	Drenthe.
ANSEN ,	gehucht.	Drenthe.
ANTONIE (St.),	schans.	Noord-Brabant.
ANTONIEPOLDER (St.-) ,	dorp.	Zuid-Holland.
ANTONIEPOLDER (St.-) ,	polder.	Noord-Brabant.
ANTONIEPOLDER (St.-) ,	polder.	Zeeland.
ANTONIEPOLDER (St.-) ,	polder.	Zuid-Holland.
ANTONIS (St.-) ,	buurschap.	Gelderland.
ANTONIS (St.-) ,	dorp.	Noord-Brabant.
ANTWERPPOLDER ,	polder.	Zeeland.
APEL (TER-),	dorp.	Groningen.
APELDOORN ,	dorp.	Gelderland.
APELDOORN (NOORD-) ,	gehucht.	Gelderland.
APENHUIZEN ,	buurschap.	Overijssel.
APERLOO ,	buurschap.	Gelderland.
APOSTELHUIS ,	voormalig gasthuis.	Noord-Brabant.
APPEL ,	buurschap.	Gelderland.
APPELAAR (NIEUWE-) ,	polder.	Noord-Brabant.
APPELAAR (OUD-) ,	polder.	Noord-Brabant.
APPELENSBURG ,	landgoed.	Gelderland.
APPELSCHIE ,	dorp.	Friesland.
APPELSCHIE (HOOG-) ,	buurschap.	Friesland.
APPELTERN ,	dorp.	Gelderland.
APPELTERN (HUIS- TE-) ,	dorp.	Gelderland.
APPEN ,	buurschap.	Gelderland.
APPINGEDAM ,	vek.	Groningen.
ARBEIDSLUST ,	landgoed.	Noord-Brabant.
ARCHEN ,	huurschap.	Overijssel.
ARENBERGSPOLDER ,	polder.	Noord-Brabant.
ARENDSDUIN ,	landgoed.	Zuid-Holland.
ARENDSPOEDER ,	polder.	Zeeland.
ARENDSHORST ,	havezathe.	Overijssel.
ARENDSNEST ,	gehucht.	Noord-Brabant.
ARENDSBURG ,	landgoed.	Zuid-Holland.
ARION ,	hofstede.	Groningen.
ARK ,	buurschap.	Gelderland.
ARKEL ,	dorp.	Zuid-Holland.
ARKEL (LAND-VAN-) ,	heerlijkheid.	Zuid-Holland.
ARKEL-EN-RIETVELD ,	gemeente.	Zuid-Holland.
ARKELSBURG ,	waard.	Zuid-Holland.
ARKELSCHEN-DAM ,	huurt.	Zuid-Holland.
ARKELSTEINSCHE-BRUG ,	brug.	Overijssel.

ARRONDISSEMENT.	KANTON.	GENEENTE.
Middelburg.	Sluis.	St. Anna-ter-Muiden.
Assen.	Assen.	Anloo.
Appingedam.	Appingedam.	Ten-Boer.
Assen.	Assen.	Anloo.
Assen.	Assen.	Anloo.
Zierikzee.	Tholen.	St.-Annaland.
Assen.	Assen.	Assen.
Assen.	Hoogeveen.	Ruinen.
's Hertogenbosch.	's Hertogenbosch.	's Hertogenbosch.
Dordrecht.	's Gravendeel.	Maasdam.
Breda.	Oosterhout.	Raamsdonk.
Goes.	Heinkenszand.	Ovezande.
Dordrecht.	's Gravendeel.	Maasdam.
Nijmegen.	Nijmegen.	Groesbeek.
's Hertogenbosch.	Boxmeer.	Oploo- St. Antonis-en-Ledeak-ker.
Middelburg.	Sluis.	Zuidzande.
Winschoten.	Winschoten.	Vlagtwelle.
Arnhem.	Apeldoorn.	Apeldoorn.
Arnhem.	Apeldoorn.	Apeldoorn.
Deventer.	Deventer.	Bathmen.
Arnhem.	Elburg.	Doornspijk.
Eindhoven.	Helmond.	Mierlo.
Arnhem.	Nijkerk.	Nijkerk.
Breda.	Zevenbergen.	Fijnaart-en-Heyningen.
Breda.	Zevenbergen.	Fijnaart-en-Heyningen.
Tiel.	Tiel.	Doodewaard.
Heerenveen.	Oude-Berkoop.	Stellingwerf-Oosteinde.
Heerenveen.	Oude-Berkoop.	Stellingwerf-Oosteinde.
Nijmegen.	Druten.	Appeltern.
Nijmegen.	Druten.	Appeltern.
Arnhem.	Apeldoorn.	Voorst.
Appingedam.	Apingedam.	Appingedam.
's Hertogenbosch.	Veghel.	St. Oedenrode.
Deventer.	Ommen.	Ambt-Ommen.
Breda.	Zevenbergen.	Klundert.
's Gravenhage.	Naaldwijk.	Zevenbergen.
Goes.	Hulst.	's Gravezande-en-Zand-am-bacht.
Deventer.	Ommen.	Ossenisse.
's Hertogenbosch.	Veghel.	Ommen.
's Gravenhage.	Voorburg.	Boekel.
Appingedam.	Onderdendam.	Voorburg.
Arnhem.	Nijkerk.	Basflo.
Gorinchem.	Gorinchem.	Nijkerk.
Gorinchem.	Gorinchem.	Arkel-en-Rietveld.
Gorinchem.	Gorinchem.	bevat onderscheidene gem.
Gorinchem.	Gorinchem.	Arkel-en-Rietveld.
Gorinchem.	Gorinchem.	Arkel-en-Rietveld.
Deventer.	Deventer.	Bathmen.

N A A M.	P L A A T S.	P R O V I N C I E.
ARKENHEEMSCHE POLDER ,	polder.	Gelderland.
ARKENS ,	gehucht.	Friesland.
ARKUN ,	gehucht.	Friesland.
ARKUNRHEM ,	polder.	Friesland.
ARLOO (TEN-),	buurschap.	Drenthe.
ARNHOEDE ,	weide.	Gelderland.
ARNEUIDEN ,	stad.	Zeeland.
ARNEEM ,	stad.	Gelderland.
ARNHEMER-EN-VELPERBROEK ,	polder.	Gelderland.
ARRIEN ,	buurschap.	Overijssel.
ARUN ,	dorp.	Friesland.
ARWERD ,	gehucht.	Groningen.
ASBROEK ,	gehucht.	Noord-Brabant.
A-SCHAT ,	heerlijkheid.	Utrecht.
ASCHDONK ,	uithoek.	Noord-Brabant.
ASELO ,	gehucht.	Overijssel.
ASPEREN ,	baronie.	Gelderland.
ASPEREN ,	dorp.	Zuid-Holland.
ASSELT (NEDER-),	dorp.	Zuid-Holland.
ASSELT (OVER-),	dorp.	Gelderland.
ASSEN ,	stad.	Gelderland.
ASSENDELFT ,	dorp.	Drenthe.
ASSENDELFT ,	buurt.	Noord-Holland.
ASSENDORP ,	buurschap.	Noord-Brabant.
ASSENDORP ,	polder.	Overijssel.
ASSUM ,	buurt.	Overijssel.
ASSUMRURGH ,	adellijk huis.	Noord-Holland.
ASTEN ,	dorp.	Noord-Holland.
ASTERT ,	polder.	Noord-Brabant.
ATERBUREN ,	gehucht.	Noord-Brabant.
ATSEBUREN ,	gehucht.	Friesland.
ATSEBURSTERHEER ,	gehucht.	Friesland.
ATTELAKEN ,	polder.	Friesland.
AUGSBUUR ,	gehucht.	Noord-Brabant.
AUGUSTAPOLDER ,	dorp.	Friesland.
AUGUSTINUSGA ,	polder.	Noord-Brabant.
AUSPICIJS-ET-TXELIS ,	buitengoed.	Friesland.
AUSTERLITZ ,	gehucht.	Noord-Holland.
AUSTERLITZ-POLDER ,	gehucht.	Utrecht.
AUSTRICE-POLDER ,	polder.	Zeeland.
AUVERGNE-POLDER ,	polder.	Zeeland.
AUWENABOSCH ,	polder.	Noord-Brabant.
AVENHORN ,	bosch.	Groningen.
AVEREEST-EN-OOSTELJSEN ,	dorp.	Noord-Holland.
AVERLO ,	gemeente.	Noord-Holland.
AVEST ,	gehucht.	Overijssel.
AVEZAATH (KAPEL-),	buurschap:	Gelderland.
AVEZAATH (KERK-),	dorp.	Gelderland.
AXEL ,	dorp.	Gelderland.
AXELSCHE-SASSING ,	stad.	Zeeland.
	buurschap.	Zeeland.

ARRONDISSEMENT.	KANTON.	GENEENTE.
Arnhem.	Harderwijk.	Putten.
Leeuwarden.	Nijkerk.	Nijkerk.
Sneek.	Harlingen.	Franekeradeel.
Sneek.	Bolsward.	Wonseradeel.
Assen.	Bolsward.	Wonseradeel.
Zutphen.	Hoogeveen.	Zuidwolde.
Middelburg.	Lochem.	Lochem.
Arnhem.	Middelburg.	Arnemuiden.
Arnhem.	Arnhem.	Arnhem.
Deventer.	Arnhem.	Arnhem.
Sneek.	Ommen.	Ambt-Ommen.
Appingedam.	Bolsward.	Wonseradeel.
Eindhoven.	Appingedam.	Bierum.
Amersfoort.	Asten.	Budel.
Eindhoven.	Amersfoort.	Leusden.
Deventer.	Helmond.	Aarle-Rixtel.
Tiel.	Delden.	Ambt Delden.
Gorinchem.	Geldermalsen.	Herwijnen.
Gorinchem.	Vianen.	Asperen.
Nijmegen.	Vianen.	Asperen.
Nijmegen.	Wijchen.	Over-Asselt.
Assen.	Wijchen.	Over-Asselt.
Haarlem.	Assen.	Assen.
's Hertogenbosch.	Beverwijk.	Assendelft.
Zwolle.	's Hertogenbosch.	Berlicum-en-Middelrode.
Zwolle.	Zwolle.	Zwolle.
Haarlem.	Zwolle.	Zwolle.
Haarlem.	Beverwijk.	Uitgeest.
Eindhoven.	Beverwijk.	Heemskerk.
Breda.	Asten.	Asten.
Sneek.	Breda.	Prinsenhage.
Sneek.	Bolsward.	Wonseradeel.
Sneek.	Sneek.	Wymbritseradeel.
Sneek.	Sneek.	Wymbritseradeel.
Breda.	Oudenbosch.	Etten-en-Leur.
Leeuwarden.	Dockum.	Kollumerland-en-Nieuw-Kruisland.
Breda.	Bergen-op-Zoom.	Bergen-op-Zoom.
Leeuwarden.	Bergum.	Achtkerspelen.
Haarlem.	Beverwijk.	Velzen.
Amersfoort.	Wijk-bij-Duurstede	Zeyst.
Middelburg.	Sluis.	Zuidzande.
Goes.	Axel.	Westdorpe.
Breda.	Bergen-op-Zoom.	Halsteren.
Groningen.	Zuidhorn.	De-Leek.
Hoorn.	Hoorn.	Avenhorn-en-Oostmijzen.
Hoorn.	Hoorn.	
Deventer.	Deventer.	Diepenveen.
Zutphen.	Groenlo.	Eibergen.
Tiel.	Tiel.	Zoelen.
Tiel.	Tiel.	Zoelen.
Goes.	Axel.	Axel.
Goes.	Axel.	Axel.

31



