فرهنگ آبادیهای کشور

جلد بیست و دوم

فرمانداریکل همدان

کد شماره ۱۳

شهرستانهای:

تویسرکان	ملایر	نهاوند	همدان
کد شماره ۱.	کد شماره ۲.	کد شماره ۳.	کد شماره ۴.

از انتشارات مرکز آمار ایران

براساس نتایج سرشماری عمومی آبانماه ۱۳۴۵

چاپ اول

شهریورماه ۱۳۴۹

کتابخانه مرکز آمار ایران
STATISTICAL CENTRE OF IRAN
Library

کتابخانه مرکز آمار ایران
شماره ۰۱۰۴۰۶۵۰

پیش گفتار

انتشار سری دیگری از نشریات مرکز آمار ایران تحت عنوان فرهنگ آبادیهای کشور به نیازی دیرینه در زمینه شناخت روستاهای کشور پاسخ میگوید.

تحول علمی که در کلیه شئون زندگی جامعهٔ ایرانی پدیدار شده و موجب گسترش سازمانها و توسعه دامنه فعالیتها گردیده نیاز به اطلاعات آماری را بصورت ضرورتی قطعی جلوه گر ساخته است. روزی نیست که تقاضاهای متعدد از سازمانها و مسئولان کشور و مؤسسات بخش خصوصی به مرکز آمار ایران واصل نگردد. هدف کارشناسان و کارمندان مرکز آمار ایران اینست که حد اکثر اطلاعات موجود در کوتاهترین زمان ممکن در اختیار خواستاران اطلاعات آماری قرار گیرد.

تأمین این هدف مستلزم کوشش شبانه روزی است تا با اجرای طرحهای جدید و جامع کمبود های آماری جبران گردد و اطلاعات آماری موجود بهنگام نگاهداشته شود. خوشبختانه کارکنان مرکز آمار ایران با وقوف باهمیت هر قدم و عظمت مرحلهٔ تحول کنونی کشور با سنگین مسئولیت و وظیفه خویش را بدون توقع یا انتظار هر چه بیشتر از حد امکاناتی که در اختیار دارند بدوش میکشند. باین امید که مراحل عقب افتاده هر چه زودتر پیموده شود و روزی فرا رسد که کار در مسیر عادی خود بیفتد.

با اینکه کمیت و کیفیت کار مرکز آمار ایران همواره مورد توجه و تشویق صاحب نظران و دانشمندان و علاقمندان به آمار بوده مع الوصف این اقتضا بین مسئولان مرکز آمار ایران وجود دارد که سالهای دیگر نیز باید با آهنگ شدیدی که تاکنون کار شده کوشش کرد تا کلیه نیازهای آماری کشور برطرف گردد.

تهیه فرهنگ آبادیهای کشور علیرغم عظمت کار، یکی از فعالیتهای فرعی کارکنان این مرکز در اجرای سرشماری عمومی کشور بوده است که با نداشتن وسائل کافی در تدوین آن بارعایت نفاست چاپ و صرفه جوئی در هزینه نهایت دقت بعمل آمده است. اندیشه مدارک چنین کاری در آبانماه ۱۳۴۵ که امر سرشماری بعهدهٔ مرکز آمار ایران تحول گشت پیدا شد و با وجود سنگینی برنامه سرشماری تصمیم گرفته شد طبق طرح جداگانه‌ای همزمان با برنامهٔ اصلی، آمار و اطلاعات مربوط بخصوصیات اقتصادی و اجتماعی آبادیهای کشور نیز گردآوری شود. و این فرهنگ که بزبانهای فارسی و انگلیسی تدوین شد هر استان یا فرمانداریکل جداگانه مورد بررسی قرار گرفته و در داخل هر استان یا فرمانداریکل اطلاعات مربوط بهر یک از شهرستان های تابعه بطور مستقل درج گردیده و در داخل هر شهرستان فهرست کلیه آبادیها بحسب دهستان و در داخل هر دهستان بترتیب حروف الفبا تنظیم شده است.

برای هر آبادی مجموعاً ۱۹۳ صفت یا خصوصیت نشان داده شده است. این اطلاعات امکان هرگونه برنامه ریزی اقتصادی و اجتماعی از قبیل راه سازی، ارتباطات، آموزش، بهداشت و رفاه اجتماعی، توسعه تعاونیها و بهبود امور کشاورزی و دامداری را در سطح روستا بدست میدهد. با توجه باینکه اطلاعات مربوط بهر آبادی جداگانه و بطور صفحه درداده شده است لذا از این اطلاعات نه تنها برای اجرای برنامه های مورد نظر در نقاط خاص میتوان استفاده کرد بلکه هرگونه ترکیب آماری را در مناطق معین و بطور بررسیهای اقتصادی و اجتماعی میتوان بدست داد و چنانچه سازمانها و محققان بخواهند براساس این اطلاعات ترکیبهای خاصی برای بررسیهای مورد نظر در اختیار داشته باشند، مرکز آمار ایران میتواند انجام این کار را بعهده بگیرد.

برای تدوین این فرهنگ از کلیه نقاط شهری در دستائی کشور نقشه هائی تهیه گردیده است. این نقشه ها را ادارهٔ جغرافیائی مرکز آمار ایران به بهای تمام شده در اختیار علاقمندان میگذارد. این نقشه ها برای نقاط روستائی مقیاس ۱:۱۰۰۰۰۰ و برای مناطق شهری مقیاس ۱:۲۵۰۰ و بزرگتر تهیه شده اند.

اینک که این مهم بانجام رسیده، با وجود ارزشی که با لقوه بر انتشار چنین اثری در شناخت حقایق مربوط به روستاها مترتب است، مرکز آمار ایران ادعای کامل بودن آنرا ندارد و معتقد است که این تلاش باید همچنان ادامه یابد و در رفع نقایص و هنگام داشتن اطلاعات منظور کوشش شود.

از عموم مطالعه کنندگان و استفاده کنندگان این نشریات تمنی دارد نظرات اصلاحی و یا انتقادی خود را در این زمینه به مرکز آمار ایران اطلاع دهند.

امید است در اجرای منویات شاهنشاه آریامهر و با همکاری عموم توانیم در تکمیل این فرهنگ که با سرنوشت میلیونها روستانشین کشور سروکار دارد و اطلاعات زیربنائی برنامه های عمرانی و تولیدی را در نقاط روستائی بدست میدهد توفیق یابیم.

مرکز آمار ایران

توضیحات کلی :

نقشه ها :

برای تسهیل در امر استفاده از فرهنگ آبادیها و مشخص نمودن وضع جغرافیائی استان یا فرماندار یکل و شهرستانهای تابعه نقشه هائی بشرح زیر ارائه گردیده است که در حاشیه هریک از نقشه ها علامات مشخصه و مفاهیم آنها توضیح داده شده است .

الف ـ نقشه های استانی شامل :

نقشه شماره ۱ :

در این نقشه دریا ـ دریاچه ها ـ رودخانه ها ـ سدها ـ ارتفاع نقاط مختلف به متر و راههای مهم و همچنین حدود استان یا فرماندار یکل و شهرستانها و مراکز آنها و همچنین شهرهای بیش از ۵۰۰۰ نفر جمعیت مشخص گردیده است .

نقشه شماره ۲ :

در این نقشه توزیع جغرافیائی جمعیت شهرنشین استان یا فرماندار یکل در هریک از شهرستانها با تعیین وسعت منطقه شهری و نحوه توزیع جمعیت نقاط بین ۲۰۰۰ تا ۵۰۰۰ نفر و همچنین توزیع جمعیت ثابت روستائی استان یا فرماندار یکل در هریک از شهرستانها نمایانده شده است . در این نقشه جمعیت روستائی بوسیله نقطه هائی که هریک از آنها نماینده ۱۰۰۰ نفر جمعیت روستائی میباشد مشخص شده است . برای جمعیت نقاط بین ۲۰۰۰ تا ۵۰۰۰ نفر و نیز نقاط بیش از ۵۰۰۰ نفر جمعیت علائم مخصوص در حاشیه نقشه ها ارائه شده است .

نقشه شماره ۳ :

این نقشه متوسط جمعیت نقاط شهری و روستائی استان یا فرماندار یکل شامل جمعیت ثابت و متحرک هر شهرستان را در کیلومتر مربع نشان میدهد . علائمی که برای نمایش درجات مختلف تراکم جمعیت در نقشه بکار رفته برای کلیه شهرستانها یکسان است و بنابراین امکان مقایسه نظری شهرستانها از لحاظ میزان تراکم جمعیت میسر است .

نقشه شماره ٤ :

در این نقشه کل جمعیت استان یا فرماندار یکل به تفکیک شهرستان و نسبت جمعیت شهرنشین و روستانشین با ذکر درصد جمعیت شهری در هر شهرستان نشان داده شده است .

ب ـ نقشه های شهرستانی شامل :

نقشه شماره ۱

این نقشه تقسیمات کشوری هر شهرستان را تا حد دهستان نشان میدهد

نقشه شماره ۲

در این نقشه نقاط شهری و نقاط بین ۱۰۰۰ تا ۵۰۰۰ نفر جمعیت هر شهرستان مشخص شده است . علاوه بر نقشه های فوق الذکر نقشه کامل هر شهرستان که حاوی کلیه آبادیها و راههای موجود میباشد در یک یا چند برگ در مقیاس ۱:۱۰۰۰۰۰ ارائه گردیده است .

تعاریف و مفاهیم

برای استفاده بهتر از ارقام مندرج در جداول توجه به تعاریف و مفاهیم ذیل میتواند سودمند افتد .

نام آبادی (ستون شماره ۱)

در این ستون نام آبادی بدون اعراب نوشته شده و لذا در بعضی موارد ممکن است تلفظ صحیح کلمه مواجه با اشکال شود . در این صورت با مراجعه به ستون ۱۹۳ که در آن نام آبادی به لاتین نوشته شده است و نیز با استفاده از جداول راهنمای برگرداندن حروف فارسی به لاتین میتوان رفع اشکال کرد .

در مورد آبادیهای هم نام برای تعیین هویت دقیق آن بایستی به کد آبادی توجه کرد . مثلاً اگر دو حسن آباد در یک دهستان باشد چون شماره های کد این دو آبادی متفاوت است لذا با مراجعه به کدهای مربوطه میتوان اطلاعات مربوط بهریک از آنها را بدست آورد .

کد آبادی (ستون شماره ۲)

کد آبادی عبارت از شماره ای است که در سرشماری آبان ماه ۱۳٤۵ برای سهولت کار به آبادی ها داده شده است و در آینده نیز برای هر آبادی محفوظ خواهد ماند . شماره آبادی عددی است ۹ رقمی که دو رقم سمت چپ آن معرف استان و دو رقم دوم آن مربوط به شهرستان و دو رقم سوم آن مربوط به دهستان و سه رقم آخر متعلق به آبادی است . این ستون حاوی سه رقم اخیر میباشد .

تعداد جمعیت (ستون شماره ۳)

در این ستون تعداد جمعیت بر مبنای ارقام بدست آمده در سرشماری آبان ماه ۱۳٤۵ درج گردیده و بر اساس اقامت معمولی افراد در خانوار محاسبه شده است .

تعداد خانوار (ستون شماره ٤)

تعداد خانوار از دو منبع بدست آمده است که با یکدیگر مقایسه گردیده اند : یکی فرم فهرست برداری از خانوار ها و دیگری پرسشنامه های خانوار که در سرشماری آبانماه ٤۵ هر دو به موازات یکدیگر تکمیل گردیده اند . تذکر این نکته ضروری است که این مورد شامل خانوارهائی است که هنگام سرشماری در آبادی مقیم بوده اند .

نوع آبادی (ستون شماره ۵)

آبادیهائی که خارج از محدوده شهرها بوده و تحت تقسیم بندی پنجگانه زیر که هریک کد ویژه ای دارند ارائه شده اند .

ده : (کد شماره ۱)

ده محلی است شامل مجموعه مزارع و باغها و اماکن سکونی و غیرسکونی اعم از متصل یا مجزا که معمولاً دارای کدخدا میباشد ولی ممکن است در موقع سرشماری بعللی کدخدا نداشته و احتمالاً بوسیله کدخدای ده مجاور اداره شود برای تعیین حدود ده محدوده ثبتی یا حدودیکه مطلعین آبادی اظهار داشته اند ملاک عمل قرار گرفته است .

مزرعه تابع : (کد شماره ۲)

مزرعه تابع محلی است که خارج از حدود ثبتی ده واقع شده و بنام دیگری مشهور باشد و در آنجا فعالیتهای کشاورزی صورت گیرد ولی از لحاظ نظامات اداری تابع یک ده باشد برای این گونه مزارع پرسشنامه آبادی جداگانه ای تنظیم شده است بدیهی است مزارع واقع در محدوده ثبتی ده بطور جداگانه مورد سرشماری قرار نگرفته بلکه افراد و متعلقات آن با دهی که جزو آن بوده اند سرشماری شده اند .

مکان تابع : (کد شماره ۳)

مکان تابع محلی است که خارج از حدود ثبتی ده واقع شده و در آن فعالیتهای غیر کشاورزی (معدن ـ کارخانه ـ قهوه خانه های بین راه و نظائر آنها) انجام میشود و از لحاظ نظامات اداری تابع یک ده میباشد . برای این محلها نیز همانطور که گفته شد پرسشنامه جداگانه ای تکمیل گردیده منتها در این موارد فقط قسمت اول پرسشنامه آبادی تکمیل شده است در تمام موارد معادن و یا کارخانه های واقع در محدوده آبادی جزو ده سرشماری شده اند

مزرعه مستقل : (کد شماره ٤)

مزرعه مستقل محلی است مورد بهره برداری کشاورزی و خارج از حدود ثبتی دهات دیگر در محلی که از لحاظ نظامات اداری تابع هیچ دهی نمیباشد . برای این گونه مزارع نیز پرسشنامه آبادی جداگانه ای تنظیم شده است .

مکان مستقل : (کد شماره ۵)

علاوه بر آبادیها و نقاط یاد شده محلهای پراکنده دیگری خارج از حدود ثبتی روستاها وجود دارد که در آنها فعالیت های غیر کشاورزی صورت میگیرد . مانند معادن یا کارخانجات یا قهوه خانه های بین راه و نظائر آنها . چون اینگونه اماکن تابع هیچ دهی نبوده اند پرسشنامه آبادی برای هریک از آنها بطور جداگانه تنظیم شده است .

وضع طبیعی (ستونهای ٦ تا ۷)

برای وضع طبیعی هر آبادی دو حالت در نظر گرفته شده است . یکی کوهستانی و دیگری جلگه ای . در صورتیکه تمام آبادی یا قسمت اعظم آن در کوهستان واقع شده باشد کوهستانی و در غیر اینصورت جلگه ای منظور شده است باید توجه داشت که در اینمورد ارتفاع آبادی از سطح دریا مورد نظر نبوده است .

راه عمده (ستونهای ۸ تا ۱٤)

این ستونها شامل شش نوع راه : مالرو ـ شنی ـ جیپ رو ـ خاکی ـ اسفالته و راه آهن میباشد . ولی در نقشه های شهرستانی موجود در مرکز آمار ایران دو نوع راه جیپ رو و ماشین رو خاکی ، از یکدیگر تفکیک نگردیده است بفواصل آبادیها تا نزدیک ترین راه اصلی به کیلومتر نشان داده شده است و منظور از آن طول راه فرعی با احتساب پیچ و خم آنست نه فاصله آبادی تا شاهراه به خط مستقیم .

دسترسی به تأسیسات عمومی و تسهیلات (ستونهای ۱۵ تا ۳۲)

منظور از دسترسی امکان استفاده از تأسیسات عمومی و تسهیلات میباشد . زیرا در بسیاری موارد ساکنان آبادی از تأسیسات آبادیهای مجاور (مثلاً دبستان) استفاده می کنند . درباره راه دیو تذکر این نکته ضروری است که وجود آن در آبادی اعم از اماکن عمومی یا خانه اشخاص مورد نظر بوده است .

منابع آب زراعتی (ستونهای شماره ۳۳ تا ٤۱)

مهمترین منابع آب زراعتی با رعایت دو نکته قید گردیده است : یکی در مواردیکه چند منبع مهم آب در یک آبادی وجود داشته تمام آنها ذکر شده و دیگر اینکه در ستونها وجود منابع آب صرف نظر از تعداد آنها مشخص شده است .

دامداری (ستونهای شماره ٤۲ تا ٤۵)

برای سهولت آمارگیری دامهای موجود در روستاها بچهار طبقه مشخص تقسیم گردیده اند و ارقام مندرج در این ستونها که بر مبنای ضوابط سرشماری عمومی آبانماه ۱۳٤۵ بدست آمده معرف تعداد دام از هر طبقه در آبادی مربوطه میباشد .

استفاده از زمین در آبادی (ستونهای شماره ٤٦ تا ۵۷)

ارقام مندرج در این ستونها معرف مساحتی است که عنوان بالای ستون بر کیفیت آن اشاره میکند . مساحت زیر کشت در مورد سه محصول (گندم ـ جو ـ برنج) که مهمترین فرآورده های کشاورزی در روستاها است مستقلاً ذکر شده و بقیه اراضی برحسب نوع مصرف یا صفت ممیزه ای که دارند در هفت ستون طبقه بندی گردیده اند . مساحت اراضی اعم از زیر کشت یا تحت آیش از کدخدایان و ریش سفیدان آبادی سؤال شده و در سایر موارد برای تعیین مساحت ضوابط موجود ملاک عمل قرار گرفته است

محصولات عمده زراعی (ستونهای ۵۸ تا ۸۸)

منظور از درج اطلاعات در این ستونها تعیین معمول بودن کشت آنها در آبادی است

علاوه بر آنها ۴۹ نوع محصول دیگر نیز در آبادیهای کشور موجود بوده که چهار ستون (ستونهای ۸۹ تا ۹۲) از جداول بدانها اختصاص داده شده و در هر آبادی چهار نوع محصول بترتیب اهمیت با درج کد آنها مشخص گردیده است.

برای اینکه خوانندگان بتوانند نوع محصولات هر آبادی را که کد آنها در این چهار ستون درج گردیده تشخیص دهند ذیلاً محصولات زراعی و کد هر یک از آنها درج میگردد.

نام محصول	کد	نام محصول	کد
ارزن	۰۱	سنگینک	۳۱
اسپرس	۰۲	سیب زمینی	۳۲
آفتابگردان	۰۳	سیر	۳۳
انقوزه	۰۴	شاهدانه	۳۴
بادمجان	۰۵	شبدر	۳۵
باقلا	۰۶	شلغم	۳۶
بذر روغنی که دقیقاً		شیرخشت	۳۷
مشخص نشده است	۰۷	صیفی جات	۳۸
برنج	۰۸	طالبی	۳۹
بزرک	۰۹	عدس	۴۰
پنبه کولک	۱۰	فلفل	۴۱
پیاز	۱۱	قره کره	۴۲
تنباکو	۱۲	کتان	۴۳
توتون	۱۳	کرچک	۴۴
محصولات جالیزی که دقیقاً		کدو	۴۵
مشخص نشده است	۱۴	کنجد	۴۶
		کنف	۴۷
جو	۱۵	کتیرا	۴۸
چغندر	۱۶	گاودانه	۴۹
حنا	۱۷	گرمک	۵۰
خلر	۱۸	گندم	۵۱
خربزه	۱۹	گوجه فرنگی	۵۲
خصیل	۲۰	گینه	۵۳
خیار	۲۱	لپه	۵۴
ذرت	۲۲	لوبیا	۵۵
زردچوبه	۲۳	ماش	۵۶
زعفران	۲۴	ماشک	۵۷
زیره	۲۵	منداب	۵۸
سایر غلات	۲۶	نباتات معطر و رنگی	۵۹
نباتات علوفه ای	۲۷	نخود	۶۰
نباتات کنفی	۲۸	نیشکر	۶۱
سایر حبوبات	۲۹	هندوانه	۶۲
سبزیجات	۳۰	یونجه	۶۳
یولاف	۶۴	سایر محصولات	۶۶
نوغان	۶۵	بادام زمینی	۶۷

محصولات عمده دائمی (ستونهای ۹۳ تا ۱۲۳)

منظور از محصول دائمی انواع باغ و قلمستان میباشد در این مورد نیز از روش معمول درباره "محصولات عمده زراعی" پیروی شده بدینمعنی که برای سی نوع درخت میوه موجود در اکثر آبادیها ستون مستقلی از جدول تخصیص یافته و بقیه محصولات بصورت کد تحت عنوان سایر محصولات عمده دائمی (ستونهای ۱۲۴ تا ۱۲۷) ذکر شده است.

در هر آبادی که بیش از یک نوع محصولات دسته اخیر وجود داشته بذکر مهمترین نوع آنها تا چهار محصول اکتفا شده است.

نام محصول	کد	نام محصول	کد
ازگیل	۰۱	زالزالک	۲۴
آلبالو	۰۲	زردآلو	۲۵
آلوزرد	۰۳	زرشک	۲۶
آلوسیاه	۰۴	زیتون	۲۷
انگور	۰۵	زغال اخته	۲۸
امرود	۰۶	سلکا	۲۹
انبه	۰۷	سماق	۳۰
انجیر	۰۸	سنجد	۳۱
انار	۰۹	سیب	۳۲
بادام	۱۰	سایر مرکبات	۳۳
بالنگ	۱۱	شاه بلوط	۳۴
به	۱۲	شاه توت	۳۵
پرتقال	۱۳	شفتالو	۳۶
پسته	۱۴	شلیل	۳۷
توت سفید	۱۵	شبرنگ	۳۸
توت فرنگی	۱۶	عناب	۳۹
توت سرخ	۱۷	فلفل	۴۰
تمشک	۱۸	فندق	۴۱
چای	۱۹	قیسی	۴۲
خرما	۲۰	کنار	۴۳
خرمالو	۲۱	گردو	۴۴
خرمندیل	۲۲	گلابی	۴۵
خوج	۲۳	گل سرخ	۴۶
گوجه - آلو	۴۷	نارنج	۵۳
گیلاس	۴۸	نارنگی	۵۴
لیموآب	۴۹	هلو	۵۵
لیموترش	۵۰	توسرخ	۵۶
لیموشیرین	۵۱	سایر محصولات	۵۷
موز	۵۲		

تاسیسات و تسهیلات موجود در آبادی (ستونهای ۱۲۸ تا ۱۹۲)

برای تکمیل اطلاعات فرهنگ آبادیهای کشور ۶۴ نوع فعالیت موجود در روستاها از فرم فهرست برداری استخراج و در این ستونها قید گردیده است. ارقام مندرج در ستونها معرف عده واحدهائی است که بهر فعالیت مربوط میگردد. نظر به وسعت فعالیتها و نیز بعلت محدودیت ستونها هر چند گروه از کارگاهها و یا فعالیتها در یک ستون ذکر شده است. مثلاً در ستون ۱۲۸ کله داری - گاوداری - مرغداری تحت عنوان واحد دامداری و مرغداری ارائه شده است.

توجه:

۱ - مفهوم عدد دو صفر در ستون ۱۴ این است که فاصله آبادی تا راه اصلی کمتر از یک کیلومتر بوده است و در ستونهای ۴۶ تا ۵۷ باین معنی است که مساحت اراضی کمتر از ۰/۵ هکتار بوده است.

۲ - در ستونهای ۲ و ۸۹ تا ۹۲ و ۱۲۴ تا ۱۲۷ صفات قید شده بصورت کد داده شده است برای آشنا شدن به نوع اطلاعات باید بتعاریف و مفاهیمی که در مقدمه داده شده است مراجعه شود.

۳ - خالی بودن ستونهای ۳ و ۴ از جمعیت و خانوار باین مفهوم است که آبادی خالی از سکنه بوده ولی امکان فعالیت کشاورزی در آنجا میسر بوده است.

۴ - علامت یک ستاره در ستونهای ۶ تا ۴۱ و ۵۸ تا ۸۸ و ۹۳ تا ۱۲۳ معرف وجود صفت قید شده در سر ستون است.

۵ - علامت دو ستاره در ستون ۱۴ به مفهوم فاصله اظهار نشده جاده خاکی جیپ رو یا مالرو آبادی تا نزدیکترین جاده اصلی میباشد.

۶ - علامت سه ستاره و چهار ستاره در ستونهای ۴۲ تا ۵۷ بمعنی ارقام اظهار نشده است.

برای تلفظ صحیح اسامی فارسی و سهولت در خواندن اسامی لاتین به جدول راهنما که در انتهای متن انگلیسی تعاریف درج شده است مراجعه فرمائید.

No.1

شماره ۱

نقشه عمومی فرماندار یکل همدان

HAMADAN FARMANDARIKOL GENERAL MAP.

علائم

SYMBOLS

INTERNATIONAL BOUNDARY		مرز کشور
OSTAN OR FARMANDARIKOL BOUNDARY		حدود استان یا فرماندار یکل
SHAHRESTAN BOUNDARY		حدود شهرستان
CENTER OF OSTAN OR FARMANDARIKOL	●	مرکز استان یا فرماندار یکل
SHAHRESTAN CENTER & URBAN PLACES	○	مرکز شهرستان و شهرها
ASPHALTED-ROAD		راه اسفالته
GRAVEL ROAD		راه شنی
RAILROAD		راه آهن
RAILROAD UNDER CONSTRUCTION		راه آهن در دست ساختمان
HIGH POINT		نقطه ارتفاعی
RIVER		رودخانه
DAM		سد

Source: Iranian Statistical Centre

National Census of Population and Housing November 1966

مأخذ: مرکز آمار ایران

سرشماری عمومی نفوس و مسکن در آبانماه ۱۳۴۵

SCALE 1: 750 000

مقیاس ۱:۷۵۰۰۰۰

No.2

شماره ۲

نقشه فرمانداری کل همدان توزیع جمعیت شهری و روستائی به تفکیک شهرستان

HAMADAN FARMANDARIKOL - DISTRIBUTION OF URBAN AND RURAL POPULATION BY SHAHRESTAN.

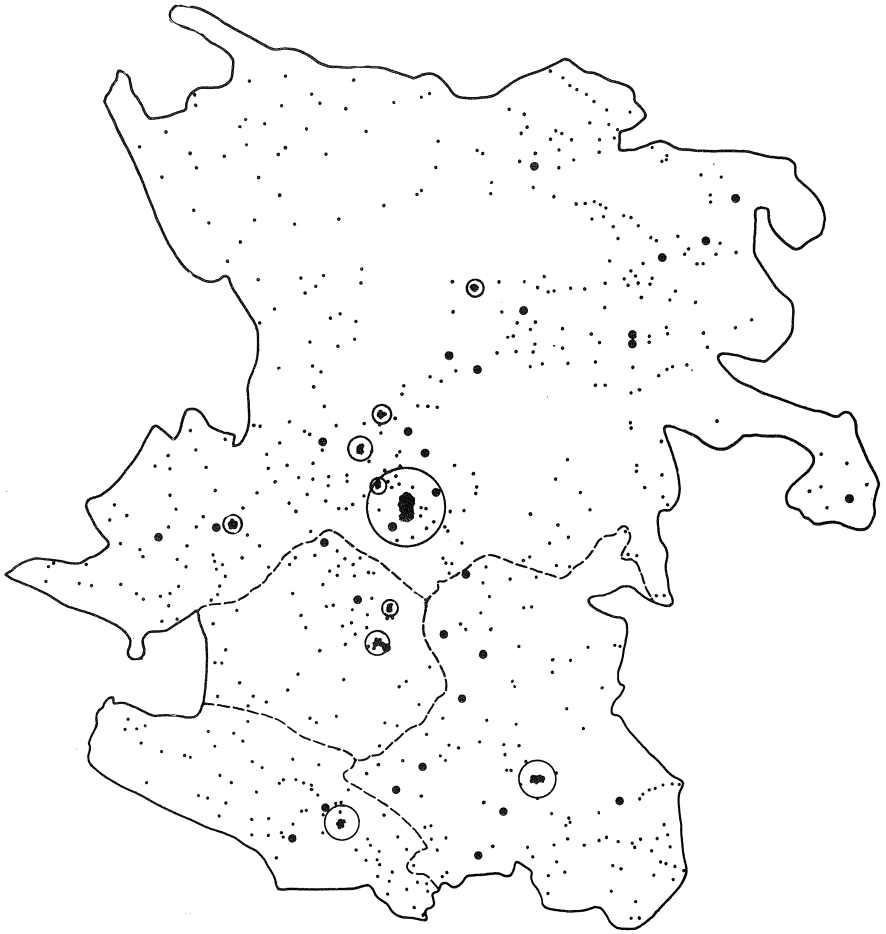

علائم

SYMBOLS

INTERNATIONAL BOUNDARY — مرکز

OSTAN OR FARMANDARIKOL BOUNDARY — حدود استان یا فرمانداری کل

SHAHRESTAN BOUNDARY ----- حدود شهرستان

جمعیت شهری

URBAN POPULATION



EXTENT OF URBAN AREAS — دسته نواحی شهری

URBAN PLACES LESS THAN 5,000 INHABITANTS — نقاط شهری کمتر از ۵۰۰۰ نفر

جمعیت روستائی

RURAL POPULATION

PLACES OF 2,000 TO 5,000 INHABITANTS — نقاط بین ۲۰۰۰ تا ۵۰۰۰ نفر

ONE DOT REPRESENTS 1,000 PERSONS — هر نقطه معرف ۱۰۰۰ نفر

Source: Iranian Statistical Centre

National Census of Population and Housing November 1966

ماخذ: مرکز آمار ایران

سرشماری عمومی نفوس و مسکن در آبان ماه ۱۳۴۵

SCALE 1: 750 000

مقیاس ۱:۷۵۰۰۰۰

No.3

شماره ۳

نقشه فرمانداری کل همدان تراکم جمعیت به تفکیک شهرستان

HAMADAN FARMANDARIKOL - POPULATION DENSITY BY SHAHRESTAN.

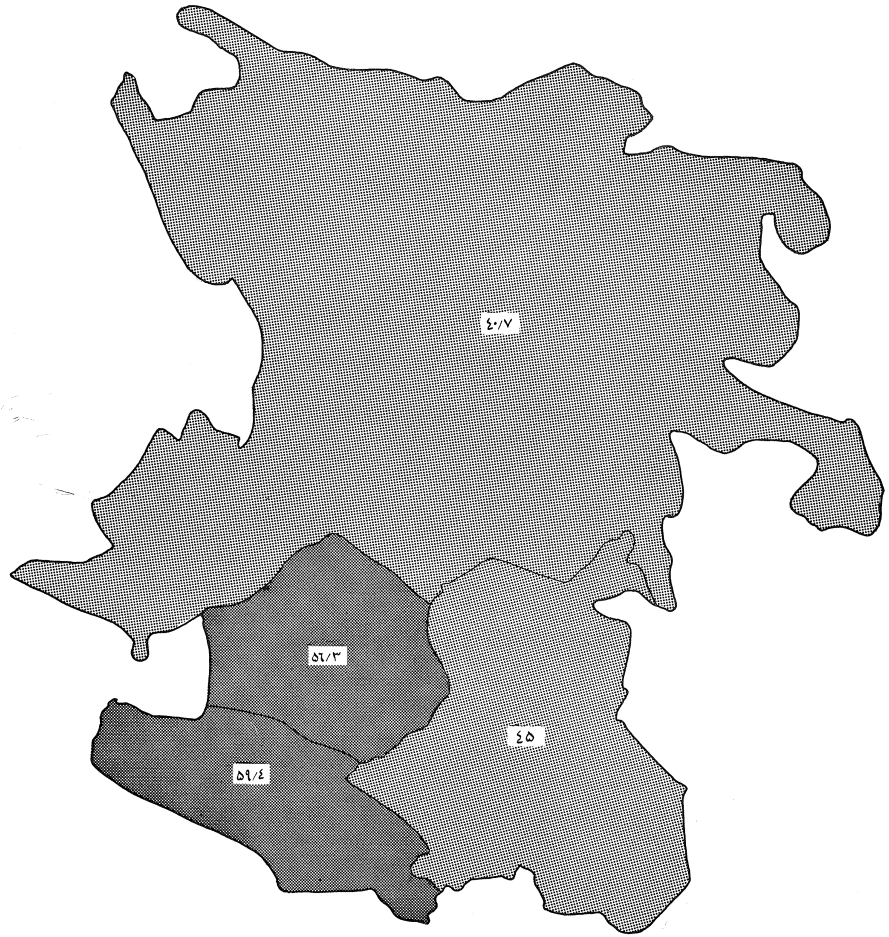

علائم
SYMBOLS

تعداد نفوس در کیلومتر مربع
PERSONS PER SQUARE KILOMETER

LESS THAN ONE PERSON		کمتر از یک نفر
1 - 9.9		۱ - ۹٫۹
10 - 24.9		۱۰ - ۲۴٫۹
25 - 49.9		۲۵ - ۴۹٫۹
50 - 99.9		۵۰ - ۹۹٫۹
100 - 499.9		۱۰۰ - ۴۹۹٫۹
500 AND MORE		۵۰۰ نفر و بیشتر

تراکم جمعیت فرمانداری کل همدان ۴۴٫۱ نفر در کیلومتر مربع (جمعیت ثابت، متحرک و عشایری)

THE POPULATION DENSITY OF HAMADAN FARMANDARIKOL 44.1 PERSONS PER SQUARE KILOMETER.

(INCLUDING SETTLED UNSETTLED AND NOMADS)

SCALE 1: 750 000 مقیاس ۱:۷۵۰۰۰۰

Source: Iranian Statistical Centre

National Census of Population and Housing November 1966

مأخذ: مرکز آمار ایران
سرشماری عمومی نفوس و مسکن در آبان ماه ۱۳۴۵

No.4

شماره ٤

نقشه فرمانداریکل همدان نسبت جمعیت شهری و روستائی به تفکیک شهرستان

HAMADAN FARMANDARIKOL - RATIO OF URBAN AND RURAL POPULATION BY SHAHRESTAN.

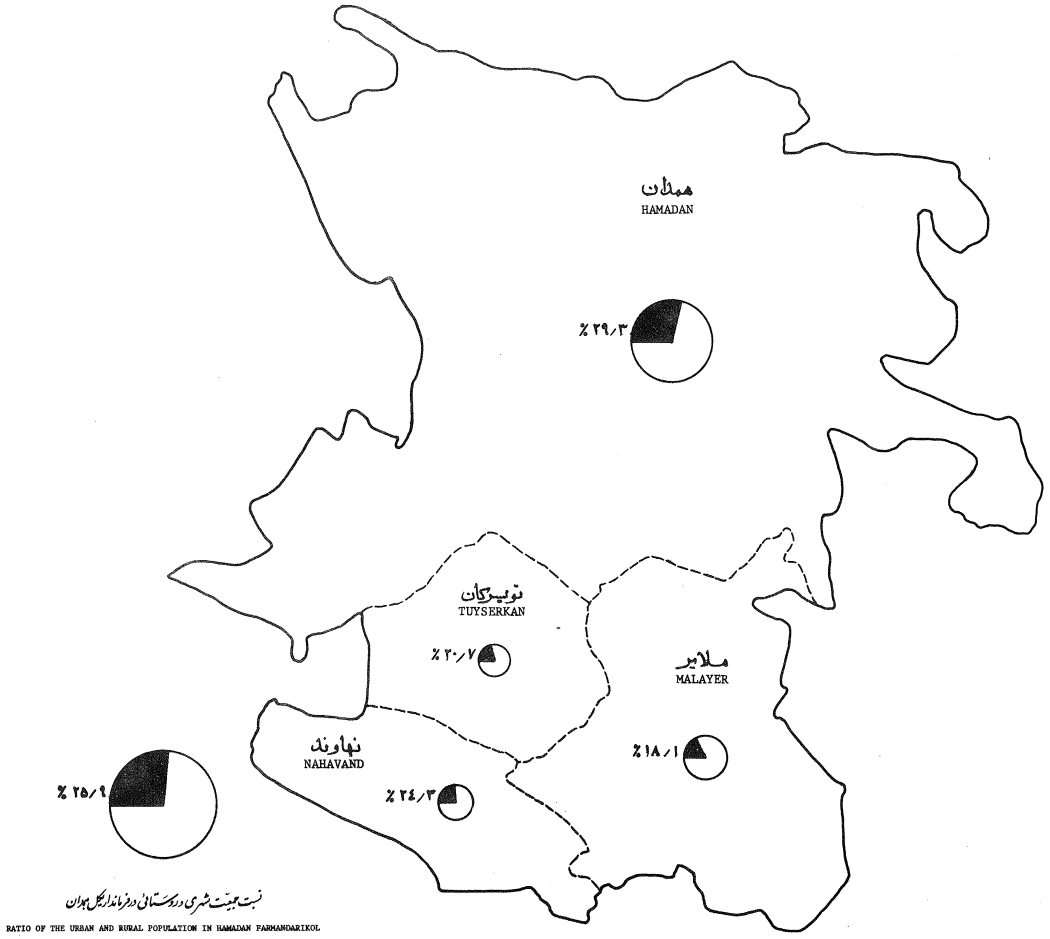

نسبت جمعیت شهری و روستائی در فرمانداریکل همدان

RATIO OF THE URBAN AND RURAL POPULATION IN HAMADAN FARMANDARIKOL

علائم
SYMBOLS

INTERNATIONAL BOUNDARY — مرز کشور
OSTAN OR FARMANDARIKOL BOUNDARY — حدود استان یا فرمانداریکل
SHAHRESTAN BOUNDARY ----- حدود شهرستان

URBAN POPULATION — جمعیت شهری
RURAL POPULATION — جمعیت روستائی

1,000,000 — ١ ٠٠٠ ٠٠٠
500,000 — ٥٠٠ ٠٠٠
400,000 — ٤٠٠ ٠٠٠
300,000 — ٣٠٠ ٠٠٠
200,000 — ٢٠٠ ٠٠٠
100,000 — ١٠٠ ٠٠٠
50,000 — ٥٠ ٠٠٠
25,000 — ٢٥ ٠٠٠

Source: Iranian Statistical Centre
National Census of Population and Housing November 1966

مأخذ: مرکز آمار ایران
سرشماری عمومی نفوس و مسکن در آبانماه ١٣٤٥

SCALE 1: 750 000

مقیاس ١:٧٥٠٠٠٠

No.1

شماره ۱

نقشه شهرستان تویسرکان به تفکیک بخش و دهستان

TUYSERKAN SHAHRESTAN - BY RELATED BAKHSHS AND DEHESTANS.

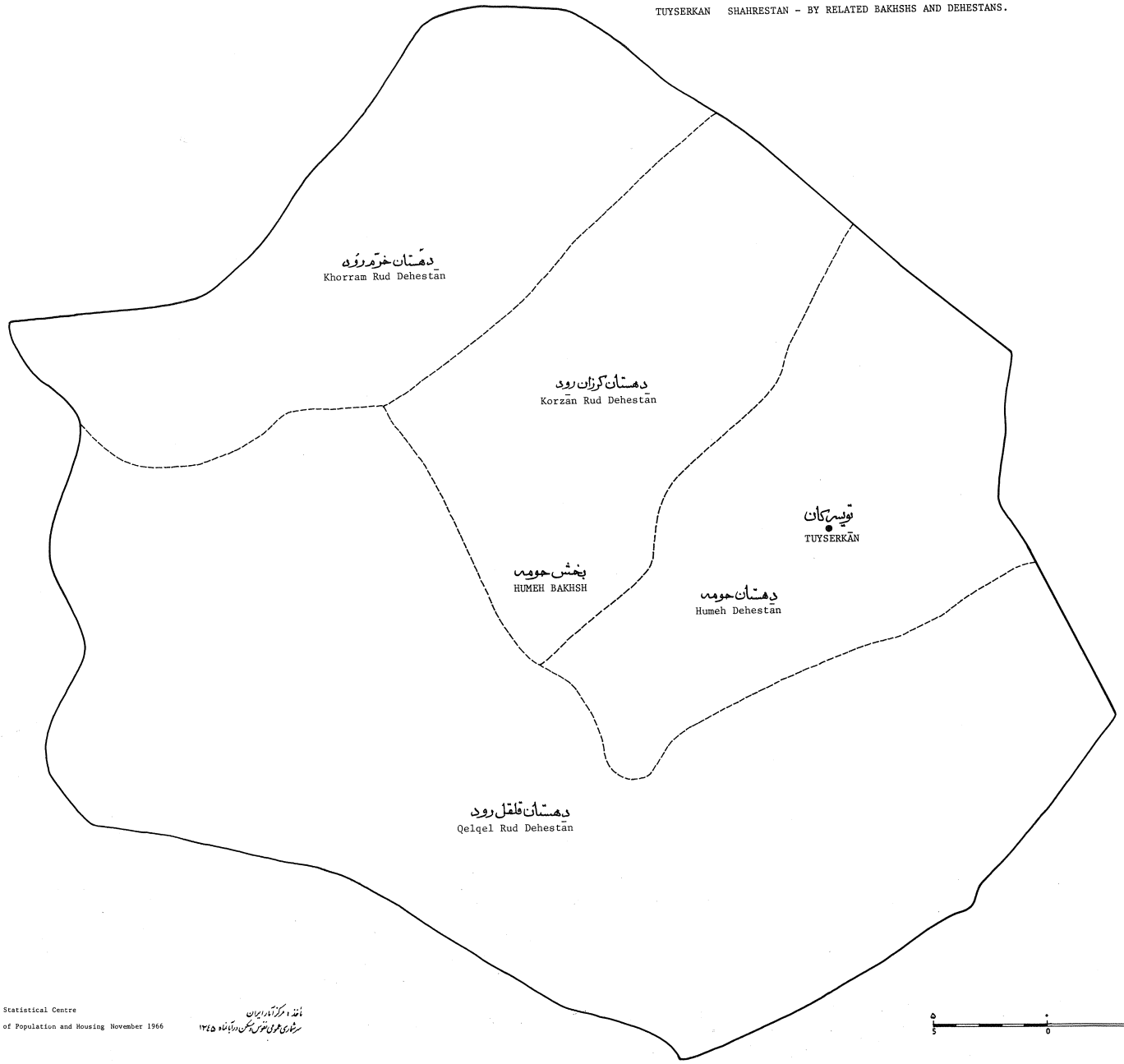

علائم
SYMBOLS

INTERNATIONAL BOUNDARY	مرز کشور
SHAHRESTAN BOUNDARY	حدود شهرستان
BAKHSH BOUNDARY	حدود بخش
DEHESTAN BOUNDARY	حدود دهستان
SHAHRESTAN CENTER	مرکز شهرستان
BAKHSH CENTER	مرکز بخش

مقیاس تقریبی
APPROXIMATE SCALE

کیلومتر ۱۵ ۱۰ ۵ ۰ ۵ ۱۰ ۱۵ Km.

Source: Iranian Statistical Centre
National Census of Population and Housing November 1966

مأخذ: مرکز آمار ایران
سرشماری عمومی نفوس و مسکن در آبانماه ۱۳۴۵

No. 2

شماره ۲

نقشه شهرستان تویسرکان به تفکیک نقاط شهری و نقاط بین ۱۰۰۰ تا ۵۰۰۰ نفر جمعیت

TUYSERKAN SHAHRESTAN - BY URBAN PLACE AND PLACES OF 1,000 TO 5,000 INHABITANTS.

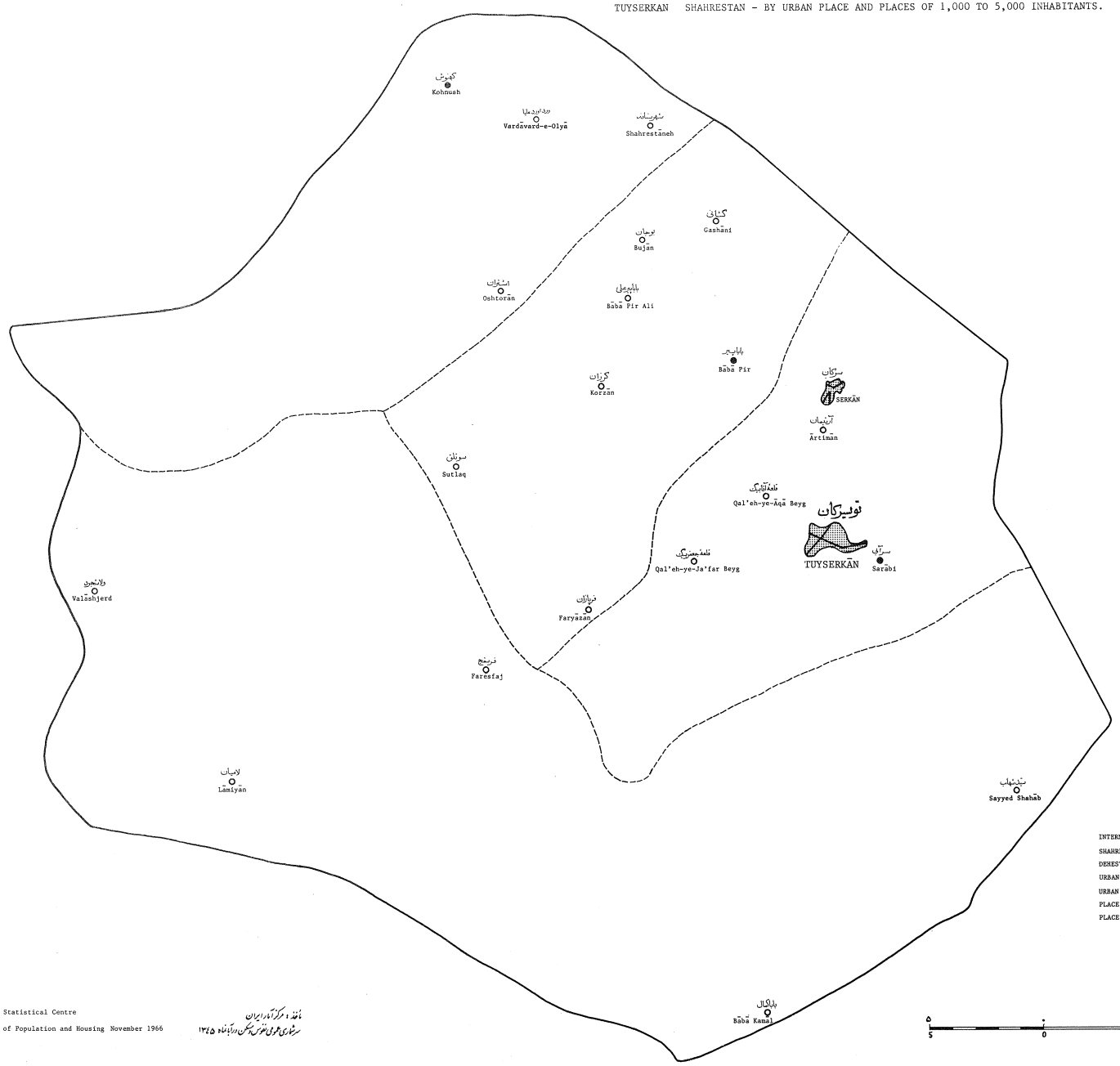

Source: Iranian Statistical Centre

National Census of Population and Housing November 1966

ماخذ: مرکز آمار ایران
سرشماری عمومی نفوس و مسکن دی ماه ۱۳۴۵

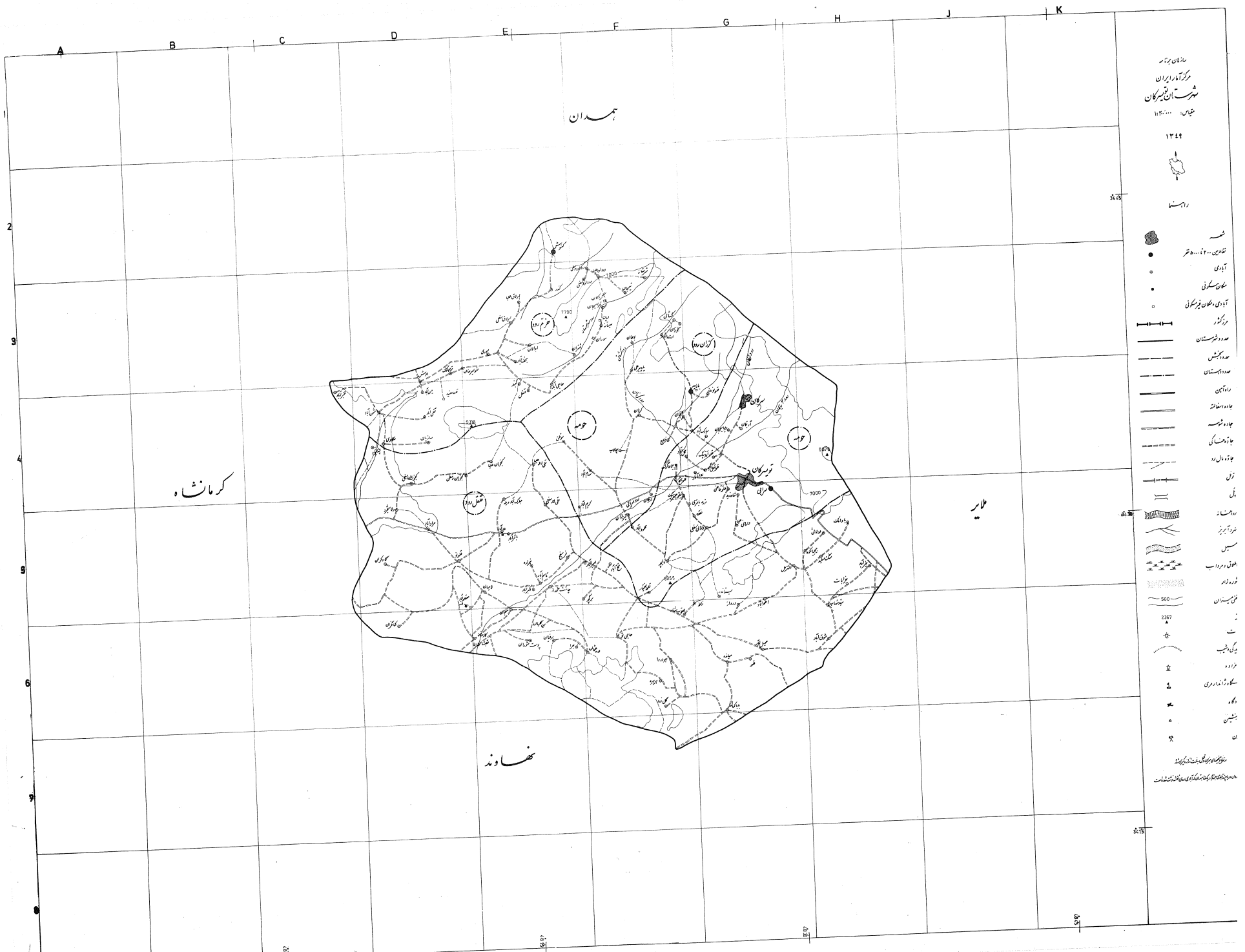

سازمان برنامه
مرکز آمار ایران
شهرستان تویسرکان
مقیاس: ۱:۳۰۰،۰۰۰
۱۳۴۹
راهنما
شهر
نقاط بین ۲۰۰۰ تا ۵۰۰۰ نفر
آبادی
مکان مسکونی
آبادی و مکان غیرمسکونی
مرز کشور
حدود شهرستان
حدود بخش
حدود دهستان
راه آهن
جاده اسفالته
جاده شوسه
جاده خاکی
جاده مال رو
تونل
پل
رودخانه
نهر و آبریز
مسیل
اطلاق و مرداب
شوره زار
خطی میزان
500
2367
ت
یدگی و شیب
مزاده
سکاه ژاندارمری
دگاه
نشین
ن
در نقاط مختصات جزئی دخل یافت اندازه گیری شد
ردان دو پیشه آبادی اجتماع در یک دبستان که آبادی روی نقشه نوشت شده است
همدان
کرمانشاه
ملایر
نهاوند
حومه
حومه
سرکان
تویسرکان
سرابی
خرم رود
کزران رود
قلقل رود
7000
7700

شهرستان توسرکان

| نام آبادی | کد آبادی | تعداد خانوار | تعداد جمعیت | نوع آبادی | وضع نشینی | فاصله تا مرکز دهستان | فاصله تا مرکز بخش | فاصله تا مرکز شهرستان | راه عمده | راه فرعی | کوه | تپه | دشت | تراکتور | پست | مدرسه | رادیو | تلویزیون | برق | تلفن | پست | تلگراف | بانک | شرکت تعاونی | شرکت کشاورزی | شرکت دامداری | شرکت صنعتی | شرکت خدماتی | شرکت بازرگانی | شرکت حمل و نقل | شرکت ساختمانی | شرکت معدنی | شرکت نفت | شرکت گاز | شرکت آب | شرکت برق | شرکت مخابرات | شرکت راه آهن | شرکت هواپیمایی | شرکت کشتیرانی | شرکت بیمه | شرکت بانک | شرکت سرمایه‌گذاری | شرکت توسعه | شرکت عمران | شرکت مسکن | شرکت شهرسازی | شرکت نوسازی | شرکت بازسازی | شرکت تجهیز | شرکت تأمین | شرکت تأمین سرمایه | شرکت تأمین اجتماعی | شرکت تأمین بیمه | شرکت تأمین بانک | شرکت تأمین سرمایه‌گذاری | شرکت تأمین توسعه | شرکت تأمین عمران | شرکت تأمین مسکن | شرکت تأمین شهرسازی | شرکت تأمین نوسازی | شرکت تأمین بازسازی | شرکت تأمین تجهیز | شرکت تأمین تأمین | شرکت تأمین تأمین سرمایه | شرکت تأمین تأمین اجتماعی | شرکت تأمین تأمین بیمه | شرکت تأمین تأمین بانک | شرکت تأمین تأمین سرمایه‌گذاری | شرکت تأمین تأمین توسعه | شرکت تأمین تأمین عمران | شرکت تأمین تأمین مسکن | شرکت تأمین تأمین شهرسازی | شرکت تأمین تأمین نوسازی | شرکت تأمین تأمین بازسازی | شرکت تأمین تأمین تجهیز | شرکت تأمین تأمین تأمین | شرکت تأمین تأمین تأمین سرمایه | شرکت تأمین تأمین تأمین اجتماعی | شرکت تأمین تأمین تأمین بیمه | شرکت تأمین تأمین تأمین بانک | شرکت تأمین تأمین تأمین سرمایه‌گذاری | شرکت تأمین تأمین تأمین توسعه | شرکت تأمین تأمین تأمین عمران | شرکت تأمین تأمین تأمین مسکن | شرکت تأمین تأمین تأمین شهرسازی | شرکت تأمین تأمین تأمین نوسازی | شرکت تأمین تأمین تأمین بازسازی | شرکت تأمین تأمین تأمین تجهیز | شرکت تأمین تأمین تأمین تأمین | شرکت تأمین تأمین تأمین تأمین سرمایه | شرکت تأمین تأمین تأمین تأمین اجتماعی | شرکت تأمین تأمین تأمین تأمین بیمه | شرکت تأمین تأمین تأمین تأمین بانک | شرکت تأمین تأمین تأمین تأمین سرمایه‌گذاری | شرکت تأمین تأمین تأمین تأمین توسعه | شرکت تأمین تأمین تأمین تأمین عمران | شرکت تأمین تأمین تأمین تأمین مسکن | شرکت تأمین تأمین تأمین تأمین شهرسازی | شرکت تأمین تأمین تأمین تأمین نوسازی | شرکت تأمین تأمین تأمین تأمین بازسازی | شرکت تأمین تأمین تأمین تأمین تجهیز | شرکت تأمین تأمین تأمین تأمین تأمین | شرکت تأمین تأمین تأمین تأمین تأمین سرمایه | شرکت تأمین تأمین تأمین تأمین تأمین اجتماعی | شرکت تأمین تأمین تأمین تأمین تأمین بیمه | شرکت تأمین تأمین تأمین تأمین تأمین بانک | شرکت تأمین تأمین تأمین تأمین تأمین سرمایه‌گذاری | شرکت تأمین تأمین تأمین تأمین تأمین توسعه | شرکت تأمین تأمین تأمین تأمین تأمین عمران | شرکت تأمین تأمین تأمین تأمین تأمین مسکن | شرکت تأمین تأمین تأمین تأمین تأمین شهرسازی | شرکت تأمین تأمین تأمین تأمین تأمین نوسازی | شرکت تأمین تأمین تأمین تأمین تأمین بازسازی | شرکت تأمین تأمین تأمین تأمین تأمین تجهیز | شرکت تأمین تأمین تأمین تأمین تأمین تأمین | شرکت تأمین تأمین تأمین تأمین تأمین تأمین سرمایه | شرکت تأمین تأمین تأمین تأمین تأمین تأمین اجتماعی | شرکت تأمین تأمین تأمین تأمین تأمین تأمین بیمه | شرکت تأمین تأمین تأمین تأمین تأمین تأمین بانک | شرکت تأمین تأمین تأمین تأمین تأمین تأمین سرمایه‌گذاری | شرکت تأمین تأمین تأمین تأمین تأمین تأمین توسعه | شرکت تأمین تأمین تأمین تأمین تأمین تأمین عمران | شرکت تأمین تأمین تأمین تأمین تأمین تأمین مسکن | شرکت تأمین تأمین تأمین تأمین تأمین تأمین شهرسازی | شرکت تأمین تأمین تأمین تأمین تأمین تأمین نوسازی | شرکت تأمین تأمین تأمین تأمین تأمین تأمین بازسازی | شرکت تأمین تأمین تأمین تأمین تأمین تأمین تجهیز | شرکت تأمین تأمین تأمین تأمین تأمین تأمین تأمین | شرکت تأمین تأمین تأمین تأمین تأمین تأمین تأمین سرمایه | شرکت تأمین تأمین تأمین تأمین تأمین تأمین تأمین اجتماعی | شرکت تأمین تأمین تأمین تأمین تأمین تأمین تأمین بیمه | شرکت تأمین تأمین تأمین تأمین تأمین تأمین تأمین بانک | شرکت تأمین تأمین تأمین تأمین تأمین تأمین تأمین سرمایه‌گذاری | شرکت تأمین تأمین تأمین تأمین تأمین تأمین تأمین توسعه | شرکت تأمین تأمین تأمین تأمین تأمین تأمین تأمین عمران | شرکت تأمین تأمین تأمین تأمین تأمین تأمین تأمین مسکن | شرکت تأمین تأمین تأمین تأمین تأمین تأمین تأمین شهرسازی | شرکت تأمین تأمین تأمین تأمین تأمین تأمین تأمین نوسازی | شرکت تأمین تأمین تأمین تأمین تأمین تأمین تأمین بازسازی | شرکت تأمین تأمین تأمین تأمین تأمین تأمین تأمین تجهیز | شرکت تأمین تأمین تأمین تأمین تأمین تأمین تأمین تأمین | شرکت تأمین تأمین تأمین تأمین تأمین تأمین تأمین تأمین سرمایه | شرکت تأمین تأمین تأمین تأمین تأمین تأمین تأمین تأمین اجتماعی | شرکت تأمین تأمین تأمین تأمین تأمین تأمین تأمین تأمین بیمه | شرکت تأمین تأمین تأمین تأمین تأمین تأمین تأمین تأمین بانک | شرکت تأمین تأمین تأمین تأمین تأمین تأمین تأمین تأمین سرمایه‌گذاری | شرکت تأمین تأمین تأمین تأمین تأمین تأمین تأمین تأمین توسعه | شرکت تأمین تأمین تأمین تأمین تأمین تأمین تأمین تأمین عمران | شرکت تأمین تأمین تأمین تأمین تأمین تأمین تأمین تأمین مسکن | شرکت تأمین تأمین تأمین تأمین تأمین تأمین تأمین تأمین شهرسازی | شرکت تأمین تأمین تأمین تأمین تأمین تأمین تأمین تأمین نوسازی | شرکت تأمین تأمین تأمین تأمین تأمین تأمین تأمین تأمین بازسازی | شرکت تأمین تأمین تأمین تأمین تأمین تأمین تأمین تأمین تجهیز | شرکت تأمین تأمین تأمین تأمین تأمین تأمین تأمین تأمین تأمین | شرکت تأمین تأمین تأمین تأمین تأمین تأمین تأمین تأمین تأمین سرمایه | شرکت تأمین تأمین تأمین تأمین تأمین تأمین تأمین تأمین تأمین اجتماعی | شرکت تأمین تأمین تأمین تأمین تأمین تأمین تأمین تأمین تأمین بیمه | شرکت تأمین تأمین تأمین تأمین تأمین تأمین تأمین تأمین تأمین بانک | شرکت تأمین تأمین تأمین تأمین تأمین تأمین تأمین تأمین تأمین سرمایه‌گذاری | شرکت تأمین تأمین تأمین تأمین تأمین تأمین تأمین تأمین تأمین توسعه | شرکت تأمین تأمین تأمین تأمین تأمین تأمین تأمین تأمین تأمین عمران | شرکت تأمین تأمین تأمین تأمین تأمین تأمین تأمین تأمین تأمین مسکن | شرکت تأمین تأمین تأمین تأمین تأمین تأمین تأمین تأمین تأمین شهرسازی | شرکت تأمین تأمین تأمین تأمین تأمین تأمین تأمین تأمین تأمین نوسازی | شرکت تأمین تأمین تأمین تأمین تأمین تأمین تأمین تأمین تأمین بازسازی | شرکت تأمین تأمین تأمین تأمین تأمین تأمین تأمین تأمین تأمین تجهیز | شرکت تأمین تأمین تأمین تأمین تأمین تأمین تأمین تأمین تأمین تأمین | شرکت تأمین تأمین تأمین تأمین تأمین تأمین تأمین تأمین تأمین تأمین سرمایه | شرکت تأمین تأمین تأمین تأمین تأمین تأمین تأمین تأمین تأمین تأمین اجتماعی | شرکت تأمین تأمین تأمین تأمین تأمین تأمین تأمین تأمین تأمین تأمین بیمه | شرکت تأمین تأمین تأمین تأمین تأمین تأمین تأمین تأمین تأمین تأمین بانک | شرکت تأمین تأمین تأمین تأمین تأمین تأمین تأمین تأمین تأمین تأمین سرمایه‌گذاری | شرکت تأمین تأمین تأمین تأمین تأمین تأمین تأمین تأمین تأمین تأمین توسعه | شرکت تأمین تأمین تأمین تأمین تأمین تأمین تأمین تأمین تأمین تأمین عمران | شرکت تأمین تأمین تأمین تأمین تأمین تأمین تأمین تأمین تأمین تأمین مسکن | شرکت تأمین تأمین تأمین تأمین تأمین تأمین تأمین تأمین تأمین تأمین شهرسازی | شرکت تأمین تأمین تأمین تأمین تأمین تأمین تأمین تأمین تأمین تأمین نوسازی | شرکت تأمین تأمین تأمین تأمین تأمین تأمین تأمین تأمین تأمین تأمین بازسازی | شرکت تأمین تأمین تأمین تأمین تأمین تأمین تأمین تأمین تأمین تأمین تجهیز | شرکت تأمین تأمین تأمین تأمین تأمین تأمین تأمین تأمین تأمین تأمین تأمین | شرکت تأمین تأمین تأمین تأمین تأمین تأمین تأمین تأمین تأمین تأمین تأمین سرمایه | شرکت تأمین تأمین تأمین تأمین تأمین تأمین تأمین تأمین تأمین تأمین تأمین اجتماعی | شرکت تأمین تأمین تأمین تأمین تأمین تأمین تأمین تأمین تأمین تأمین تأمین بیمه | شرکت تأمین تأمین تأمین تأمین تأمین تأمین تأمین تأمین تأمین تأمین تأمین بانک | شرکت تأمین تأمین تأمین تأمین تأمین تأمین تأمین تأمین تأمین تأمین تأمین سرمایه‌گذاری | شرکت تأمین تأمین تأمین تأمین تأمین تأمین تأمین تأمین تأمین تأمین تأمین توسعه | شرکت تأمین تأمین تأمین تأمین تأمین تأمین تأمین تأمین تأمین تأمین تأمین عمران | شرکت تأمین تأمین تأمین تأمین تأمین تأمین تأمین تأمین تأمین تأمین تأمین مسکن | شرکت تأمین تأمین تأمین تأمین تأمین تأمین تأمین تأمین تأمین تأمین تأمین شهرسازی | شرکت تأمین تأمین تأمین تأمین تأمین تأمین تأمین تأمین تأمین تأمین تأمین نوسازی | شرکت تأمین تأمین تأمین تأمین تأمین تأمین تأمین تأمین تأمین تأمین تأمین بازسازی | شرکت تأمین تأمین تأمین تأمین تأمین تأمین تأمین تأمین تأمین تأمین تأمین تجهیز | شرکت تأمین تأمین تأمین تأمین تأمین تأمین تأمین تأمین تأمین تأمین تأمین تأمین | شرکت تأمین تأمین تأمین تأمین تأمین تأمین تأمین تأمین تأمین تأمین تأمین تأمین سرمایه | شرکت تأمین تأمین تأمین تأمین تأمین تأمین تأمین تأمین تأمین تأمین تأمین تأمین اجتماعی | شرکت تأمین تأمین تأمین تأمین تأمین تأمین تأمین تأمین تأمین تأمین تأمین تأمین بیمه | شرکت تأمین تأمین تأمین تأمین تأمین تأمین تأمین تأمین تأمین تأمین تأمین تأمین بانک | شرکت تأمین تأمین تأمین تأمین تأمین تأمین تأمین تأمین تأمین تأمین تأمین تأمین سرمایه‌گذاری | شرکت تأمین تأمین تأمین تأمین تأمین تأمین تأمین تأمین تأمین تأمین تأمین تأمین توسعه | شرکت تأمین تأمین تأمین تأمین تأمین تأمین تأمین تأمین تأمین تأمین تأمین تأمین عمران | شرکت تأمین تأمین تأمین تأمین تأمین تأمین تأمین تأمین تأمین تأمین تأمین تأمین مسکن | شرکت تأمین تأمین تأمین تأمین تأمین تأمین تأمین تأمین تأمین تأمین تأمین تأمین شهرسازی | شرکت تأمین تأمین تأمین تأمین تأمین تأمین تأمین تأمین تأمین تأمین تأمین تأمین نوسازی | شرکت تأمین تأمین تأمین تأمین تأمین تأمین تأمین تأمین تأمین تأمین تأمین تأمین بازسازی | شرکت تأمین تأمین تأمین تأمین تأمین تأمین تأمین تأمین تأمین تأمین تأمین تأمین تجهیز | شرکت تأمین تأمین تأمین تأمین تأمین تأمین تأمین تأمین تأمین تأمین تأمین تأمین تأمین | شرکت تأمین تأمین تأمین تأمین تأمین تأمین تأمین تأمین تأمین تأمین تأمین تأمین تأمین سرمایه | شرکت تأمین تأمین تأمین تأمین تأمین تأمین تأمین تأمین تأمین تأمین تأمین تأمین تأمین اجتماعی | شرکت تأمین تأمین تأمین تأمین تأمین تأمین تأمین تأمین تأمین تأمین تأمین تأمین تأمین بیمه | شرکت تأمین تأمین تأمین تأمین تأمین تأمین تأمین تأمین تأمین تأمین تأمین تأمین تأمین بانک | شرکت تأمین تأمین تأمین تأمین تأمین تأمین تأمین تأمین تأمین تأمین تأمین تأمین تأمین سرمایه‌گذاری | شرکت تأمین تأمین تأمین تأمین تأمین تأمین تأمین تأمین تأمین تأمین تأمین تأمین تأمین توسعه | شرکت تأمین تأمین تأمین تأمین تأمین تأمین تأمین تأمین تأمین تأمین تأمین تأمین تأمین عمران | شرکت تأمین تأمین تأمین تأمین تأمین تأمین تأمین تأمین تأمین تأمین تأمین تأمین تأمین مسکن | شرکت تأمین تأمین تأمین تأمین تأمین تأمین تأمین تأمین تأمین تأمین تأمین تأمین تأمین شهرسازی | شرکت تأمین تأمین تأمین تأمین تأمین تأمین تأمین تأمین تأمین تأمین تأمین تأمین تأمین نوسازی | شرکت تأمین تأمین تأمین تأمین تأمین تأمین تأمین تأمین تأمین تأمین تأمین تأمین تأمین بازسازی | شرکت تأمین تأمین تأمین تأمین تأمین تأمین تأمین تأمین تأمین تأمین تأمین تأمین تأمین تجهیز | شرکت تأمین تأمین تأمین تأمین تأمین تأمین تأمین تأمین تأمین تأمین تأمین تأمین تأمین تأمین | شرکت تأمین تأمین تأمین تأمین تأمین تأمین تأمین تأمین تأمین تأمین تأمین تأمین تأمین تأمین سرمایه | شرکت تأمین تأمین تأمین تأمین تأمین تأمین تأمین تأمین تأمین تأمین تأمین تأمین تأمین تأمین اجتماعی | شرکت تأمین تأمین تأمین تأمین تأمین تأمین تأمین تأمین تأمین تأمین تأمین تأمین تأمین تأمین بیمه | شرکت تأمین تأمین تأمین تأمین تأمین تأمین تأمین تأمین تأمین تأمین تأمین تأمین تأمین تأمین بانک | شرکت تأمین تأمین تأمین تأمین تأمین تأمین تأمین تأمین تأمین تأمین تأمین تأمین تأمین تأمین سرمایه‌گذاری | شرکت تأمین تأمین تأمین تأمین تأمین تأمین تأمین تأمین تأمین تأمین تأمین تأمین تأمین تأمین توسعه | شرکت تأمین تأمین تأمین تأمین تأمین تأمین تأمین تأمین تأمین تأمین تأمین تأمین تأمین تأمین عمران | شرکت تأمین تأمین تأمین تأمین تأمین تأمین تأمین تأمین تأمین تأمین تأمین تأمین تأمین تأمین مسکن | شرکت تأمین تأمین تأمین تأمین تأمین تأمین تأمین تأمین تأمین تأمین تأمین تأمین تأمین تأمین شهرسازی | شرکت تأمین تأمین تأمین تأمین تأمین تأمین تأمین تأمین تأمین تأمین تأمین تأمین تأمین تأمین نوسازی | شرکت تأمین تأمین تأمین تأمین تأمین تأمین تأمین تأمین تأمین تأمین تأمین تأمین تأمین تأمین بازسازی | شرکت تأمین تأمین تأمین تأمین تأمین تأمین تأمین تأمین تأمین تأمین تأمین تأمین تأمین تأمین تجهیز | شرکت تأمین تأمین تأمین تأمین تأمین تأمین تأمین تأمین تأمین تأمین تأمین تأمین تأمین تأمین تأمین | شرکت تأمین تأمین تأمین تأمین تأمین تأمین تأمین تأمین تأمین تأمین تأمین تأمین تأمین تأمین تأمین سرمایه | شرکت تأمین تأمین تأمین تأمین تأمین تأمین تأمین تأمین تأمین تأمین تأمین تأمین تأمین تأمین تأمین اجتماعی | شرکت تأمین تأمین تأمین تأمین تأمین تأمین تأمین تأمین تأمین تأمین تأمین تأمین تأمین تأمین تأمین بیمه | شرکت تأمین تأمین تأمین تأمین تأمین تأمین تأمین تأمین تأمین تأمین تأمین تأمین تأمین تأمین تأمین بانک | شرکت تأمین تأمین تأمین تأمین تأمین تأمین تأمین تأمین تأمین تأمین تأمین تأمین تأمین تأمین تأمین سرمایه‌گذاری | شرکت تأمین تأمین تأمین تأمین تأمین تأمین تأمین تأمین تأمین تأمین تأمین تأمین تأمین تأمین تأمین توسعه | شرکت تأمین تأمین تأمین تأمین تأمین تأمین تأمین تأمین تأمین تأمین تأمین تأمین تأمین تأمین تأمین عمران | شرکت تأمین تأمین تأمین تأمین تأمین تأمین تأمین تأمین تأمین تأمین تأمین تأمین تأمین تأمین تأمین مسکن | شرکت تأمین تأمین تأمین تأمین تأمین تأمین تأمین تأمین تأمین تأمین تأمین تأمین تأمین تأمین تأمین شهرسازی | شرکت تأمین تأمین تأمین تأمین تأمین تأمین تأمین تأمین تأمین تأمین تأمین تأمین تأمین تأمین تأمین نوسازی | شرکت تأمین تأمین تأمین تأمین تأمین تأمین تأمین تأمین تأمین تأمین تأمین تأمین تأمین تأمین تأمین بازسازی | شرکت تأمین تأمین تأمین تأمین تأمین تأمین تأمین تأمین تأمین تأمین تأمین تأمین تأمین تأمین تأمین تجهیز | شرکت تأمین تأمین تأمین تأمین تأمین تأمین تأمین تأمین تأمین تأمین تأمین تأمین تأمین تأمین تأمین تأمین | شرکت تأمین تأمین تأمین تأمین تأمین تأمین تأمین تأمین تأمین تأمین تأمین تأمین تأمین تأمین تأمین تأمین سرمایه | شرکت تأمین تأمین تأمین تأمین تأمین تأمین تأمین تأمین تأمین تأمین تأمین تأمین تأمین تأمین تأمین تأمین اجتماعی | شرکت تأمین تأمین تأمین تأمین تأمین تأمین تأمین تأمین تأمین تأمین تأمین تأمین تأمین تأمین تأمین تأمین بیمه | شرکت تأمین تأمین تأمین تأمین تأمین تأمین تأمین تأمین تأمین تأمین تأمین تأمین تأمین تأمین تأمین تأمین بانک | شرکت تأمین تأمین تأمین تأمین تأمین تأمین تأمین تأمین تأمین تأمین تأمین تأمین تأمین تأمین تأمین تأمین سرمایه‌گذاری | شرکت تأمین تأمین تأمین تأمین تأمین تأمین تأمین تأمین تأمین تأمین تأمین تأمین تأمین تأمین تأمین تأمین توسعه | شرکت تأمین تأمین تأمین تأمین تأمین تأمین تأمین تأمین تأمین تأمین تأمین تأمین تأمین تأمین تأمین تأمین عمران | شرکت تأمین تأمین تأمین تأمین تأمین تأمین تأمین تأمین تأمین تأمین تأمین تأمین تأمین تأمین تأمین تأمین مسکن | شرکت تأمین تأمین تأمین تأمین تأمین تأمین تأمین تأمین تأمین تأمین تأمین تأمین تأمین تأمین تأمین تأمین شهرسازی | شرکت تأمین تأمین تأمین تأمین تأمین تأمین تأمین تأمین تأمین تأمین تأمین تأمین تأمین تأمین تأمین تأمین نوسازی | شرکت تأمین تأمین تأمین تأمین تأمین تأمین تأمین تأمین تأمین تأمین تأمین تأمین تأمین تأمین تأمین تأمین بازسازی | شرکت تأمین تأمین تأمین تأمین تأمین تأمین تأمین تأمین تأمین تأمین تأمین تأمین تأمین تأمین تأمین تأمین تجهیز | شرکت تأمین تأمین تأمین تأمین تأمین تأمین تأمین تأمین تأمین تأمین تأمین تأمین تأمین تأمین تأمین تأمین تأمین | شرکت تأمین تأمین تأمین تأمین تأمین تأمین تأمین تأمین تأمین تأمین تأمین تأمین تأمین تأمین تأمین تأمین تأمین سرمایه | شرکت تأمین تأمین تأمین تأمین تأمین تأمین تأمین تأمین تأمین تأمین تأمین تأمین تأمین تأمین تأمین تأمین تأمین اجتماعی | شرکت تأمین تأمین تأمین تأمین تأمین تأمین تأمین تأمین تأمین تأمین تأمین تأمین تأمین تأمین تأمین تأمین تأمین بیمه | شرکت تأمین تأمین تأمین تأمین تأمین تأمین تأمین تأمین تأمین تأمین تأمین تأمین تأمین تأمین تأمین تأمین تأمین بانک | شرکت تأمین تأمین تأمین تأمین تأمین تأمین تأمین تأمین تأمین تأمین تأمین تأمین تأمین تأمین تأمین تأمین تأمین سرمایه‌گذاری | شرکت تأمین تأمین تأمین تأمین تأمین تأمین تأمین تأمین تأمین تأمین تأمین تأمین تأمین تأمین تأمین تأمین تأمین توسعه | شرکت تأمین تأمین تأمین تأمین تأمین تأمین تأمین تأمین تأمین تأمین تأمین تأمین تأمین تأمین تأمین تأمین تأمین عمران | شرکت تأمین تأمین تأمین تأمین تأمین تأمین تأمین تأمین تأمین تأمین تأمین تأمین تأمین تأمین تأمین تأمین تأمین مسکن | شرکت تأمین تأمین تأمین تأمین تأمین تأمین تأمین تأمین تأمین تأمین تأمین تأمین تأمین تأمین تأمین تأمین تأمین شهرسازی | شرکت تأمین تأمین تأمین تأمین تأمین تأمین تأمین تأمین تأمین تأمین تأمین تأمین تأمین تأمین تأمین تأمین تأمین نوسازی | شرکت تأمین تأمین تأمین تأمین تأمین تأمین تأمین تأمین تأمین تأمین تأمین تأمین تأمین تأمین تأمین تأمین تأمین بازسازی | شرکت تأمین تأمین تأمین تأمین تأمین تأمین تأمین تأمین تأمین تأمین تأمین تأمین تأمین تأمین تأمین تأمین تأمین تجهیز | شرکت تأمین تأمین تأمین تأمین تأمین تأمین تأمین تأمین تأمین تأمین تأمین تأمین تأمین تأمین تأمین تأمین تأمین تأمین | شرکت تأمین تأمین تأمین تأمین تأمین تأمین تأمین تأمین تأمین تأمین تأمین تأمین تأمین تأمین تأمین تأمین تأمین تأمین سرمایه | شرکت تأمین تأمین تأمین تأمین تأمین تأمین تأمین تأمین تأمین تأمین تأمین تأمین تأمین تأمین تأمین تأمین تأمین تأمین اجتماعی | شرکت تأمین تأمین تأمین تأمین تأمین تأمین تأمین تأمین تأمین تأمین تأمین تأمین تأمین تأمین تأمین تأمین تأمین تأمین بیمه | شرکت تأمین تأمین تأمین تأمین تأمین تأمین تأمین تأمین تأمین تأمین تأمین تأمین تأمین تأمین تأمین تأمین تأمین تأمین بانک | شرکت تأمین تأمین تأمین تأمین تأمین تأمین تأمین تأمین تأمین تأمین تأمین تأمین تأمین تأمین تأمین تأمین تأمین تأمین سرمایه‌گذاری | شرکت تأمین تأمین تأمین تأمین تأمین تأمین تأمین تأمین تأمین تأمین تأمین تأمین تأمین تأمین تأمین تأمین تأمین تأمین توسعه | شرکت تأمین تأمین تأمین تأمین تأمین تأمین تأمین تأمین تأمین تأمین تأمین تأمین تأمین تأمین تأمین تأمین تأمین تأمین عمران | شرکت تأمین تأمین تأمین تأمین تأمین تأمین تأمین تأمین تأمین تأمین تأمین تأمین تأمین تأمین تأمین تأمین تأمین تأمین مسکن | شرکت تأمین تأمین تأمین تأمین تأمین تأمین تأمین تأمین تأمین تأمین تأمین تأمین تأمین تأمین تأمین تأمین تأمین تأمین شهرسازی | شرکت تأمین تأمین تأمین تأمین تأمین تأمین تأمین تأمین تأمین تأمین تأمین تأمین تأمین تأمین تأمین تأمین تأمین تأمین نوسازی | شرکت تأمین تأمین تأمین تأمین تأمین تأمین تأمین تأمین تأمین تأمین تأمین تأمین تأمین تأمین تأمین تأمین تأمین تأمین بازسازی | شرکت تأمین تأمین تأمین تأمین تأمین تأمین تأمین تأمین تأمین تأمین تأمین تأمین تأمین تأمین تأمین تأمین تأمین تأمین تجهیز | شرکت تأمین تأمین تأمین تأمین تأمین تأمین تأمین تأمین تأمین تأمین تأمین تأمین تأمین تأمین تأمین تأمین تأمین تأمین تأمین | شرکت تأمین تأمین تأمین تأمین تأمین تأمین تأمین تأمین تأمین تأمین تأمین تأمین تأمین تأمین تأمین تأمین تأمین تأمین تأمین سرمایه | شرکت تأمین تأمین تأمین تأمین تأمین تأمین تأمین تأمین تأمین تأمین تأمین تأمین تأمین تأمین تأمین تأمین تأمین تأمین تأمین اجتماعی | شرکت تأمین تأمین تأمین تأمین تأمین تأمین تأمین تأمین تأمین تأمین تأمین تأمین تأمین تأمین تأمین تأمین تأمین تأمین تأمین بیمه | شرکت تأمین تأمین تأمین تأمین تأمین تأمین تأمین تأمین تأمین تأمین تأمین تأمین تأمین تأمین تأمین تأمین تأمین تأمین تأمین بانک | شرکت تأمین تأمین تأمین تأمین تأمین تأمین تأمین تأمین تأمین تأمین تأمین تأمین تأمین تأمین تأمین تأمین تأمین تأمین تأمین سرمایه‌گذاری | شرکت تأمین تأمین تأمین تأمین تأمین تأمین تأمین تأمین تأمین تأمین تأمین تأمین تأمین تأمین تأمین تأمین تأمین تأمین تأمین توسعه | شرکت تأمین تأمین تأمین تأمین تأمین تأمین تأمین تأمین تأمین تأمین تأمین تأمین تأمین تأمین تأمین تأمین تأمین تأمین تأمین عمران | شرکت تأمین تأمین تأمین تأمین تأمین تأمین تأمین تأمین تأمین تأمین تأمین تأمین تأمین تأمین تأمین تأمین تأمین تأمین تأمین مسکن | شرکت تأمین تأمین تأمین تأمین تأمین تأمین تأمین تأمین تأمین تأمین تأمین تأمین تأمین تأمین تأمین تأمین تأمین تأمین تأمین شهرسازی | شرکت تأمین تأمین تأمین تأمین تأمین تأمین تأمین تأمین تأمین تأمین تأمین تأمین تأمین تأمین تأمین تأمین تأمین تأمین تأمین نوسازی | شرکت تأمین تأمین تأمین تأمین تأمین تأمین تأمین تأمین تأمین تأمین تأمین تأمین تأمین تأمین تأمین تأمین تأمین تأمین تأمین بازسازی | شرکت تأمین تأمین تأمین تأمین تأمین تأمین تأمین تأمین تأمین تأمین تأمین تأمین تأمین تأمین تأمین تأمین تأمین تأمین تأمین تجهیز | شرکت تأمین | شرکت تأمین سرمایه | شرکت تأمین اجتماعی | شرکت تأمین بیمه | شرکت تأمین بانک | شرکت تأمین سرمایه‌گذاری | شرکت تأمین توسعه | شرکت تأمین عمران | شرکت تأمین مسکن | شرکت تأمین شهرسازی | شرکت تأمین نوسازی | شرکت تأمین بازسازی | شرکت تأمین تجهیز | شرکت تأمین | شرکت تأمین سرمایه | شرکت تأمین اجتماعی | شرکت تأمین بیمه | شرکت تأمین بانک | شرکت تأمین سرمایه‌گذاری | شرکت تأمین توسعه | شرکت تأمین عمران | شرکت تأمین مسکن | شرکت تأمین شهرسازی | شرکت تأمین نوسازی | شرکت تأمین بازسازی | شرکت تأمین تجهیز | شرکت تأمین | شرکت تأمین سرمایه | شرکت تأمین اجتماعی | شرکت تأمین بیمه | شرکت تأمین بانک | شرکت تأمین سرمایه‌گذاری | شرکت تأمین توسعه | شرکت تأمین عمران | شرکت تأمین تأمین تأمین تأمین تأمین تأمین تأمین تأمین تأمین

Village Location On the Map.	Name of Village	نام آبادی‌های کانتون	محل آبیاری نقشه
	193	۱۹۳	
		HUMEH DEHESTĀN 01	
G-4	Ārtimān		
F-4	Pīlān Gorg		
G-5	Dārāni-ye-Soflā		
G-5	Dārāni-ye-Olyā		
G-4	Rudāvar		
G-4	Rivāsījān		
G-5	Sarābi		
G-5	Shāh Zeyd		
G-6	Qal'eh-ye-Ajal Beyg		
G-6	Qal'eh-ye-Āqā Beyg		
F-5	Qal'eh-ye-Bakhtyār		
F-5	Qal'eh-ye-Ja'far Beyg		
F-4	Qal'eh Sheykh		
G-5	Qal'eh Qāzī		
F-4	Golābād		
F-5	Mālicheh		
G-4	Mobārakābād		
F-5	Mahmudābād		
G-5	Mazrach-ye-Bāqeri		
G-5	Naqaddeh		
		KHORRAM RUD DEHESTĀN 02	
E-3	Abdālān		
E-3	Abrlāq-e-Soflā		
E-3	Abrlāq-e-Olyā		
F-3	Oshtorān		
D-3	Tormiyānk		
D-4	Taqlābād		
F-3	Timjān		
E-4	Hājjābād		
D-4	Sāziyān		
D-4	Segāvī		
F-3	Surān		
E-3	Suri		
F-3	Sīatāneh		
D-4	Shahnābād		
F-3	Shahrestāneh		
F-3	Qal'eh-ye-Āsījān		
E-3	Qal'eh-ye-Amir Khān		
D-4	Qal'eh Sefid		
E-4	Qolqol		
C-4	Qanbarābād		
E-3	Kandu		
E-2	Kohnush		
F-3	Gerdakān		
E-4	Gonbaleh		
F-3	Lapān		
D-4	Mināhād		
E-3	Najafābād		
F-3	Wardāvard-e-Soflā		
F-3	Wardāvard-e-Olyā		
F-3	Wardāvard-e-Vostā		
D-3	Hush		
		QELQEL RUD DEHESTĀN 03	
F-6	Abu Bardā		
G-6	Ahmadābād		
G-5	Oshtormel		
E-5	Akbarābād		
F-5	Amirābād		
G-6	Bābā Kamāl		
H-5	Bādāmak		
E-5	Bāqerābād		

Existing Establishments and Facilities

تعداد تأسیسات وتسهیلات موجود در آبادی

Activities and services
Other activities
Mortuary
Public bath
Barber shop
Tea shop
Inns and restaurants
Recreation centre
Legal serv. (Notary)
Commercial
Foundations
Religious activities
Clinic
Medical & veterinary serv.
Offices
Elementary school
Secondary school
Government offices
Fuel selling station
Steam-house
Fire-fighting services
Farm of passenger and goods
Real estate
Bank
Co-operative society
Butchers
Retail trade
Whole sale trade
Water supply & water mills
Power supply
Stone cutting
Gemstones
Industries
Handicrafts
Motor cycle & bicycle repair
Motor-vehicle repair shop
Forge shop
Tin smith's
Manuf. of cooking stoves
Copper smith's
Manuf. of wood
Manuf. of sugar
Manuf. of line, plaster & cement
Manuf. of pottery and china
Manuf. of clay-ware
Manuf. of soap
Oil pressing
Manuf. and repair of other prod.
Manuf. of blanket
Manuf. of leather
Cobbler and footwear making
Basketry and matting
Manuf. of wood
Tailor's
Shoe making and repair
Felt & carpet making
Carpet making
Spinning and weaving
Ice-making
Mangal
Wood fire
Manuf. of sugar candy
Manuf. of plaster-work
Flour mill
Manuf. of dried fruits
Dairy prod.
Slaughter
Hunting and quarrying
Cotton and Animal wool ginning

Other major permanent crops(Code)

4th | 3rd | 2nd | 1st

Principal Permanent Crops

انواع محصولات عمده و دائمی درودات ومزارع

Other crops
Peach
Mandarin
Orange(Sarmeh)
Banana
Sweet lemon
Citron
Lime
Cherry
Plum(Goyah)
Pear
Walnut
Apricot(Qeysi)
Other Citrus fruits
Apple
Olive
Barberry
Apricot (Zardaloo)
Pere&lemon
Date
Tea
Pistachio
Orange
Quince
Almond
Pomegranate
Fig
Grape
Prune
Egg-plum
Black cherry



Code	Name of Village	Civil Division Map No.
E-6	Barfiyān	
F-5	Bargcheh	
G-5	Bostāndar	
E-6	Pust Shurān	
D-4	Tappeh Kabud	
E-6	Jerā	
H-5	Jiljiyān Kuh	
E-5	Chāsht Khoreh	
F-6	Hājītu	
G-6	Hamīlābād	
H-5	Kharābāt	
H-5	Kheyrābād	
G-6	Darvāz	
F-6	Darreh Osnān	
H-5	Dulāi	
G-6	Zāgheh	
H-5	Sang Sefid	
H-6	Sayyed Shahāb	
H-6	Showqābād	
E-5	Alīābād	
F-5	Fathābād	
E-5	Faresfaj	
E-5	Qāsemābād	
E-6	Qasbestān	
G-6	Qal'eh:	
D-5	Qal'eh Now	
E-5	Qoli Lāleh-ye-Soflā	
E-4	Qoli Lāleh-ye-Olyā	
E-6	Kārkhāneh	
D-6	Kamangarān	
D-4	Kanjurān-e-Soflā	
E-4	Kanjurān-e-Olyā	
D-4	Kanjurān-e-Vosta	
D-5	Gāv Korān	
F-6	Gol Zard	
E-6	Golyān	
E-5	Lāmiyān	
E-5	Hobārakābād-e-Vileh	
D-5	Morādābād	
D-5	Mo'tasemābād	
E-6	Menjān	
G-6	Miyān Deh	
D-5	Valāshjerd	
F-6	Horhoreh	
E-5	Hezāreh	
F-6	Ya'qub Shāh	
	KORZĀN RUD DEHESTĀN 04	
F-3	Ārzuvaj	
F-5	Ārikān	
G-4	Bābā Pīr	
F-3	Bābā Pīr Ali	
F-3	Bujān	
F-4	Chālāb	
F-4	Zivaj	
F-3	Sanjowzān	
E-4	Sutlaq	
F-4	Sahmābād	
F-5	Paryāzān	
G-4	Qal'eh Nowruz	
F-4	Korzān	
F-5	Karīmābād	
F-4	Kolenjān	
F-3	Gāshānī	
	TUYSERKAN SHAHRESTAN	

Existing Establishments and Facilities

Other major permanent crops(Code)

Principal Permanent Crops

No.1

شماره ۱

نقشه شهرستان ملایر به تفکیک بخش و دهستان

MALAYER SHAHRESTAN - BY RELATED BAKHSHS AND DEHESTANS.

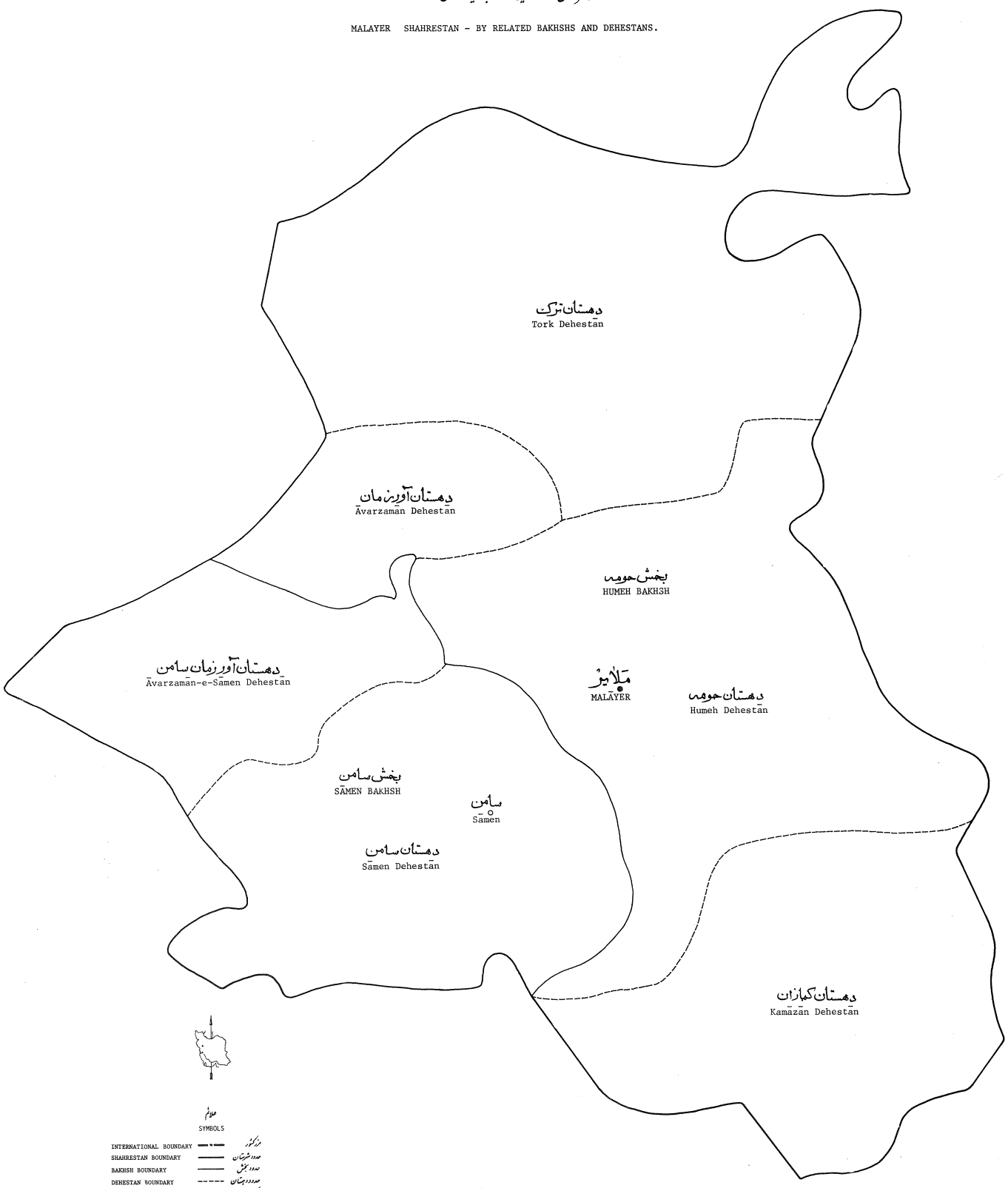

علائم

SYMBOLS

INTERNATIONAL BOUNDARY	مرز کشور
SHAHRESTAN BOUNDARY	حدود شهرستان
BAKHSH BOUNDARY	حدود بخش
DEHESTAN BOUNDARY	حدود دهستان
SHAHRESTAN CENTER	مرکز شهرستان
BAKHSH CENTER	مرکز بخش

مقیاس تقریبی

APPROXIMATE SCALE

۵ ۰ ۵ ۱۰ ۱۵ ۲۰ کیلومتر

5 0 5 10 15 20 Km.

Source: Iranian Statistical Centre

National Census of Population and Housing November 1966

مأخذ: مرکز آمار ایران

سرشماری عمومی نفوس و مسکن دی ماه ۱۳۴۵

No.2

شماره ۲

نقشه شهرستان ملایر به تفکیک نقاط شهری و نقاط بین ۱۰۰۰ تا ۵۰۰۰ نفر جمعیت

MALAYER SHAHRESTAN - BY URBAN PLACE AND PLACES OF 1,000 TO 5,000 INHABITANTS.

SYMBOLS

INTERNATIONAL BOUNDARY	مرز کشور
SHAHRESTAN BOUNDARY	حدود شهرستان
DEHESTAN BOUNDARY	حدود دهستان
URBAN PLACE	نقاط شهری
URBAN PLACE LESS THAN 5000 INHABITANTS	نقاط شهری کمتر از ۵۰۰۰ نفر
PLACE OF 2000 TO 5000 INHABITANTS	نقاط بین ۲۰۰۰ تا ۵۰۰۰ نفر
PLACE OF 1000 TO 2000 INHABITANTS	نقاط بین ۱۰۰۰ تا ۲۰۰۰ نفر

APPROXIMATE SCALE

مقیاس تقریبی

۵ ۰ ۵ ۱۰ ۱۵ ۲۰ کیلومتر

5 0 5 10 15 20 Km.

Source: Iranian Statistical Centre

National Census of Population and Housing November 1966

مأخذ: مرکز آمار ایران
سرشماری عمومی نفوس و مسکن در آبان ماه ۱۳۴۵

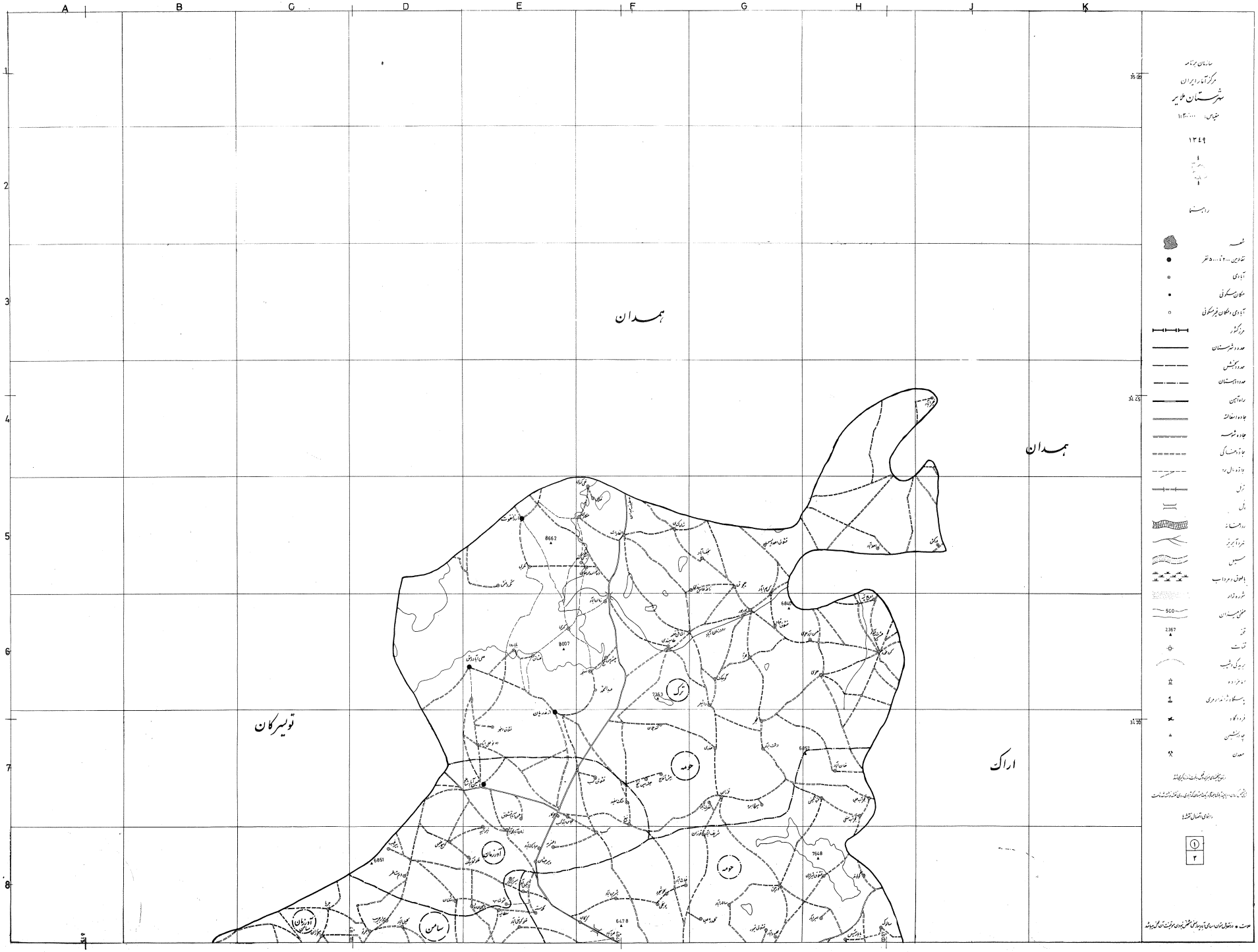

سازمان برنامه
مرکز آمار ایران
شهرستان ملایر
مقیاس: ۱:۲۰۰،۰۰۰
۱۳۴۹
راهنما
شهر
نقاوین ۲۰۰۰ تا ۵۰۰۰ نفر
آبادی
مکان مسکونی
آبادی و مکان غیرمسکونی
مرز کشور
حدود شهرستان
حدود بخش
حدود دهستان
راه آهن
جاده اسفالته
جاده شوسه
جاده خاکی
جاده مال رو
تونل
پل
رودخانه
نهر آبریز
سیل
باطلاق و مرداب
شوره زار
منحنی میزان
قله
قنات
بریدگی و شیب
امامزاده
پاسگاه ژاندارمری
فرودگاه
چاه نشین
معدن
راهنمای اتصال نقشه‌ها
همدان
همدان
تویسرکان
اراک
ترک
حومه
حومه
آورزمان
سامن

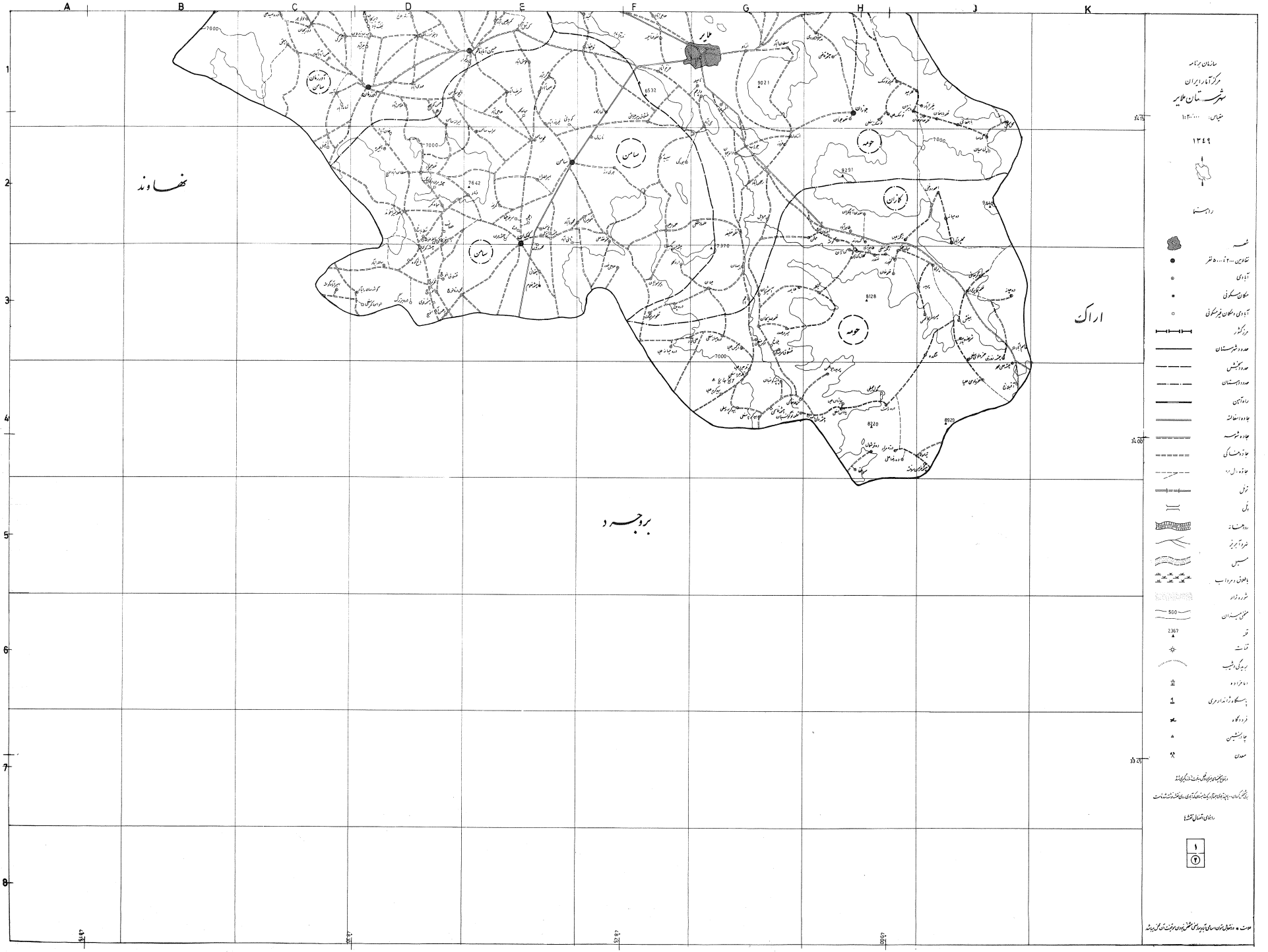

سازمان برنامه
مرکز آمار ایران
شهرستان ملایر
مقیاس: ۱:۲۰۰،۰۰۰
۱۳۴۹
راهنما
شهر
نقاط بین ۲۰۰۰ تا ۵۰۰۰ نفر
آبادی
مکان مسکونی
آبادی و مکان غیرمسکونی
مرز کشور
حدود شهرستان
حدود بخش
حدود دهستان
راه آهن
جاده اسفالته
جاده شوسه
جاده خاکی
جاده مال رو
تونل
پل
رودخانه
نهر و آبریز
مسیل
باطلاق و مرداب
شوره زار
منحنی میزان
قله
قنات
بریدگی و شیب
امامزاده
پاسگاه ژاندارمری
فرودگاه
چادرنشین
معدن
نهاوند
اراک
بروجرد
ملایر
سامن
جوزان
کازان
حومه

شهرستان ملایر

کد آبادی (Village code)	نام آبادی (Name of Village in Farsi)	جمعیت (Population)	تعداد خانوار (No. of households)	نوع آبادی (Type of place)	فاصله تا راه (Distance to road, Km.)	کاو و گوساله (Total cows, oxen & calves) 42	گاو نر (Oxen) 43	گوسفند و بز (Sheep and goats) 44	اسب و الاغ (Horses and donkeys) 45	گندم آبی (Irrigated wheat) 46	گندم دیم (Unirrigated wheat) 47	جو آبی (Irrigated barley) 48	جو دیم (Unirrigated barley) 49	برنج (Rice) 50	آیش (Fallow land) 51	سایر محصولات (Other ann. crops) 52	مرتع طبیعی (Natural pasture) 53	جنگل (Forests) 54	باغ و قلمستان (Orchard and nursery) 55	زمین قابل زراعت (Wasteland, cultivable) 56	زمین غیرقابل زراعت (Wasteland, non-cultivable) 57	اولین (1st other major crop) 89
	دهستان آورزمان ۱.																					
۰۰۲	اشکنان	۴۱۳	۸۴	۱	۱۰	۱۲۰	۶۰	۶۰۰	۶۰	۹۶	۲۴		۲۴		۱۴۴	۱۸			۵		۳۰۰	
۰۰۱	انسریه	۱۵۶	۳۲	۱	۱	۲۵	۲۰	۲۸۰	۱۶	۲۹	۳۶				۶۵	۱۸			۰۰		۳۰	۴۹
۰۰۴	پیرغیب	۳۹۹	۸۰	۱	۸	۷۰	۳۶	۴۰۰	۳۰	۹	۲۲۵		۲۴		۲۵۰	۳۰			۶		۱۰	
۰۰۳	پیرمیشان	۶۵۸	۱۳۲	۱		۱۰۰	۵۰	۱۰۰۰	۶۰	۱۶۰	۲۰				۱۶۰	۲۰	۵۰		۱۰	۲۰	۱۰۰	
۰۰۵	جوکار	۱۳۰۸	۲۷۱	۱		۵۰	۴۰	۷۰۰	۱۰۳	۱۰۰	۲۰۰		۲۰		۳۰۰				۲۵		۵	
۰۰۶	جیجیان رود	۴۹۰	۹۷	۱	۸	۱۸۰	۶۰	۴۰۰	۳۰	۴۸		۸			۵۶	۱۲			۴		۴	
۰۰۷	حسن آباد قشلاق	۳۴۳	۶۱	۱	۲	۲۰	۱۰	۳۰۰	۱۵	۴۸	۴۸	۵	۵		۱۰۶	۲			۱		۱۰	۴۹
۰۰۸	حسین آباد شاملو	۲۲۷۴	۴۸۱	۱		۳۰۰	۱۰۰	۴۰۰۰	۲۰۶	۱۹۲	۳۱۷	۱۰	۵۸		۵۷۶	۲۹	۴۰۰		۶۰			
۰۰۹	دم شاطر	۹۵۶	۲۰۱	۱	۱۲	۲۰۰	۱۰۰	۱۰۰۰	۱۰۰	۱۰۰	۳۰۰	۳۰	۱۰۰		۵۳۰	۱۰۰					۱۰۰	۴۹
۰۱۰	زمان آباد محمد آباد	۲۶۴	۵۶	۱	۵	۴۰	۲۴	۳۰۰	۱۲	۱۲	۱۷		۴		۳۲	۱			۱		۱	
۰۱۱	زیرابیه	۲۳۹	۴۶	۱	۶	۵۰	۲۰	۴۰۰	۲۴	۲۴	۵	۲	۷		۳۸	۱	۰۰		۲		۰۰	
۰۱۲	سنگ سفید	۲۳۵	۴۹	۱	۶	۳۵	۲۴	۳۵۰	۲۰	۵۰	۱۶۰				۴۲۰				۶		۵۰	
۰۱۳	شوشاب	۷۵۲	۱۵۹	۱	۶	۱۸۰	۸۰	۱۰۰۰	۵۰	۸۱		۶			۸۷	۱۲			۱۳		۱۲۰	
۰۱۴	عباس آباد کسب	۳۰۶	۶۰	۱		۷۰	۳۰	۵۵۰	۲۴	۸۰	۱۰۰				۵۰۰				۵		۶۰	
۰۱۵	قشلاق کسب	۷۹	۱۴	۱	۱	****	***	۱۲۰	۱۵		۸۵				۸۵					۸۵		
۰۱۶	قلعه آقا بیگ	۲۱۳	۴۸	۱	۱۳	۴۰	۲۰	۴۰۰	۲۰	۷۲	۲۵	۴			۱۰۱	۴	۴		۰۰	۵		
۰۱۷	کسب	۱۱۹۳	۲۵۰	۱	۴	۱۰۰	۸۰	۱۰۰۰	۱۰۰	۲۰	۸۰	۲			۱۸۰				۳۰		۱۰۰	
۰۱۸	کوسج خلیل	۴۰۹	۱۰۲	۱	۶	۲۰۰	۷۲	۱۰۰۰	۱۵۰	۵۴	۲۱۶		۵۴		۳۲۴	۴	۲			۱۰۸	۱۱۰	
۰۱۹	مبارک آباد	۲۴۲	۵۲	۱		۱۰۰	۴۸	۶۰۰	۳۰	۳۰	۲۴	۲	۱۰		۴۷	۷			۵	۱	۲	
۰۲۰	ننج	۱۴۹۳	۳۴۲	۱	۶	۱۰۰	۵۰	۱۰۰۰	۱۰۰	۷۰	۲۰۰	۵۰	۶۰		۴۰۰				۷۰	۶۰	۵۰۰	
	دهستان آورزمان سامن ۲.																					
۰۰۲	ابدر	۶۸۴	۱۴۱	۱	۳۶	۸۲	۷۲	۱۰۰۰	۳۵	۱۹	۲۴۰	***			۴۹۹	***			۸		۴۸۰	۴۹
۰۰۳	ارته بلاغ	۸۸	۱۷	۱	۲۶	۳۹	۱۹	۱۵۰	۱۲	۹	۵۵	***			۵۵						۱۰۰	
۰۰۴	امیرآباد	۵۵	۱۲	۱	۳	۱۲	۱۲	۳۵	۱۰	۱۲	۱۲		***		۱۲		۱۰			۵	۵	
۰۰۱	اورزمان	۲۰۵۳	۴۴۴	۱	۳۰	۲۷۰	۱۹۰	۱۵۰۰	۱۷۰	۳۶۴	۳۸۴	***			۷۴۸	***			۷۰		۵۰	۴۹
۰۰۵	بلرتو	۳۷۱	۷۷	۱	۲۰	۷۳	۵۰	۷۰۰	۲۴	۷۸	۱۹۶	***			۲۷۴				۲	۲	۹۰	
۰۰۶	تکرگی	۸۰	۱۶	۱	۳۴	۴	۲	۱۰۰	۲۴		۷۲				۷۲		۱۵					
۰۰۷	جریا	۲۲۲	۴۸	۱	۲۴	۹۰	۳۰	۴۰۰	۲۴	۳۶	۱۲۰	۰۰	***		۲۷۰				۲		۵۰	
۰۱۰	حسن آباد ابدر	۱۶۵	۳۲	۱	۳۹	۳۶	۳۶	۱۵۰	۳۷		۱۴۴		***		۱۴۴						۱۵۰	
۰۰۹	حسن کوسج	۳۷۹	۷۶	۱	۲۶	۷۳	۶۵	۳۵۰	۵۵	۳۴	۲۴۰	***			۵۱۴				۵		۳۶۰	
۰۰۸	حسین آباد ناظم	۲۰۶۶	۴۲۴	۱	۱۸	۱۲۰	۶۰	۱۷۵۰	۲۵۰	۱۹۲	۴۴۴	***			۶۳۶	***			۲۵	۴۰	۱۵	۴۹
۰۳۰	خیرآباد			۲	۳۰					۷۲	۲۴				۱۹۲						۱۰	
۰۱۴	دره امید علی	۱۶۱	۳۲	۱	۳۸	۴۸	۴۰	۳۰۰	۲۴		۸۴		***		۱۷۰					۲	۲	
۰۱۲	دوریجان	۴۰۶	۸۳	۱	۳۳	۹۶	۶۰	۶۰۰	۵۰	۱۲۴	۱۲۴				۳۰۰						۶	
۰۱۱	دهنو اورزمان	۵۲۸	۱۲۳	۱	۲۲	۱۲۰	۷۰	۶۰۰	۵۰	۳۰۰	۹۶				۲۹۶						۲۰	۴۹
۰۱۳	دهلق	۷۰۷	۱۵۹	۱	۴۰	۱۱۲	۹۶	۱۲۰۰	۱۰۰		۳۶۰		***		۷۲۰	***			۲		۱۵	۴۹
۰۲۸	دیزیجان			۲	۳۰					۲۰	۹۶	***			۱۱۶	***			۱۴		۲۰	
۰۳۲	رمه گدار			۲	••						۸											
۰۱۵	سلطانیه	۱۸۳	۴۳	۱	۷	۳۳	۲۱	۲۱۰	۲۰	۵۴		***			۵۴				۱		۱۶۲	
۰۲۷	شاه آباد			۲	۳۵					۵		***			۵							
۰۱۶	عباس آباد	۱۱۳	۲۳	۱	۳۴	۳۱	۲۸	۱۵۰	۱۵		۱۱۶		۶۴		۱۱۶					۹۴		
۰۱۷	قلعه کرتیل آباد	۲۶۱	۴۷	۱	۴	۲۸	۲۰	۳۰۰	۱۰	۷۲		***			۱۴۴				۱			
۰۲۶	قینل			۱	۳۶						۱۰				۱۰						۷	
۰۱۸	کرتیل آباد	۹۵۲	۲۰۸	۱	۱۳	۶۰	۲۰	۶۰۰	۱۰۰	۱۲۸	۲۷	***			۳۵۰						۱۴	
۰۲۰	کلیل آباد	۳۵۵	۷۳	۱	۲۶	۲۱۵	۹۰	۴۵۰	۷۲	۱۸۷	۱۰	***			۳۹۴						۲۰۰	
۰۱۹	کهریز حسین آباد	۵۹۶	۱۲۱	۱	۱۵	۹۰	۶۰	۵۰۰	۴۰	۹۶	۴۸	***			۱۹۲		۳		۷		۱۰	
۰۲۱	لولوهر	۲۹۳	۶۰	۱	۳۶	۵۰	۴۰	۴۰۰	۶۰	۱۷۰	۹۶	۰۰	۱		۲۱۸	۰۰						
۰۲۳	مهدی آباد	۲۲۱	۴۱	۱	۳۲	۲۶	۲۲	۲۵۰	۳۵		۱۸۲				۱۸۲	***			۱			۴۹
۰۲۲	میان زولان	۲۷۶	۶۳	۱	۳۰	۷۹	۵۲	۴۰۰	۳۵	۳۰	۱۲	***	***		۴۲	۱					۵	
۰۲۴	میخواران	۱۴۱	۲۵	۱	۳۵	۲۰	۱۶	۲۰۰	۲۰		۸۴		***		۸۴							
۰۲۹	نجف آباد			۲	۳۰					۸	۴۰				۵۰						۵	
۰۲۵	هزارجریب	۱۶۰	۲۸	۱	۱۸	۴۸	۲۱	۲۰۰	۱۰	۱۹	۵۶	۳			۷۵	۱			۴		۶۰	۴۹
۰۳۱	هلور			۲	۲					۵	۱	۰۰			۱۰				۳			
	دهستان ترک ۳.																					
۰۰۵	احمد آباد	۲۲۳	۴۵	۱	۳۷	۴۴	۳۰	۲۵۰	۴۰	۱۰	۲۸		۷۸		۱۱۶							
۰۵۵	احمد آباد			۲	••					۵۰	۱۵۰	۵			۲۰۵	۳				۱۰۰		
۰۰۲	ارزانفوت	۲۲۴۷	۴۷۶	۱	۱۰	۷۶۰	۱۶۰	۴۰۰۰	۲۰۰	۵۰۰	۳۰۰	۳۰۰	۳۰۰		۷۰۰	***	۴۰		۲۰۰	۲۰	۱۳۰	
۰۲۴	ازندریان	۳۶۳۳	۷۲۰	۱		۱۶۰	۱۰۰	۲۱۰۰	۵۰۰	۴۰	۱۶۰۰	۲۰	۱۴۰		۱۲۰۰	۶۰۰			۲۰	۲۰	۵۰۰	۴۹
۰۰۴	اشاقی قلعه	۴۰۸	۷۸	۱	۷	۸۰	۲۰	۱۴۰۰	۵۴		۴۶۰		۴۰		۵۰۰			۸۳	۱۳		۶۰	
۰۰۱	القاوت	۸۶۰	۲۰۲	۱		۲۵۰	۲۰۰	۱۲۰۰	۱۵۰	۶	۴۰۰	۶	۲۰۰		۶۰۰				۵		۱۳	
۰۵۲	اوج تپه	۵۴۳	۱۰۵	۱	۳۶	۹۰	۶۰	۶۰۰	۱۰۰	۱۴	۷۵		۷۵			۲۴				۲۵	۲۵	

Type of Place and Population · Terrain · Principal Road · Availability of Social Institutions and Facilities · Principal sources of water · No. of Livestocks · Land Utilization (in Hectar) · Principal annual crops · Other major annual crops (Code)

محل آبادی یا بیابانی نقشه	نام آبادی کاتالوگ
	ĀVARZAMĀN DEHESTĀN 01
1-D8....	Eshkenān
1-E7....	Afsariyeh
1-D8....	Pir Gheyb
1-E8....	Pir Mishān
1-E7....	Jowkār
1-E8....	Jijiyān Rud
1-E7....	Hasanābād-e-Qeshlāq
1-E7....	Hoseynābād-e-Shāmlu
1-D8....	Dom Shāter
1-E8....	Zamānābād-e-Mohammadābād
1-E8....	Zirābiyeh
1-F7....	Sang Sefid
1-E8....	Shushāb
1-E7....	Abbāsābād-e-Kesb
1-F7....	Qeshlāq-e-Kesb
1-E8....	Qal'eh-ye-Āqā Beyg
1-F8....	Kesb
1-D8....	Kusaj Khalil
1-E8....	Mobārakābād
1-F7....	Nanaj
	ĀVARZAMĀN-E-SĀMEN DEHESTĀN 02
2-C1....	Ābdar
2-D1....	Ārteh Bolāgh
1-E8....	Amirābād
2-D1....	Āvarzamān
1-D8....	Belartu
2-C1....	Tagargi
1-C8....	Jeryā
2-C1....	Hasanābād-e-Ābdar
2-D1....	Hasan Kusaj
2-E1....	Hoseynābād-e-Nāzem
2-D1....	Kheyrābād
2-C1....	Darreh-ye-Omid Ali
2-C1....	Durijān
2-D1....	Deh Now-ye-Āvarzamān
2-C1....	Dehlaq
2-D1....	Dizijān
2-E1....	Rameh Godār
1-E8....	Soltāniyeh
2-C1....	Shāhābād
2-D1....	Abbāsābād
1-E8....	Qal'eh-ye-Kartlābād
2-E1....	Qeynal
2-E1....	Kartlābād
1-D8....	Kallābād
2-E1....	Kahriz-e-Hoseynābād
2-C1....	Luluhar
2-D1....	Mehdiābād
2-D1....	Miyān Zulār
1-C8....	Meykhārān
2-D1....	Najafabād
1-D8....	Hezār Jerib
*	Holvar
	TORK DEHESTĀN 03
1-H5....	Ahmadābād
*	Ahmadābād
1-E6....	Arzānfut
1-E7....	Azandariyān
1-F6....	Ashāqi Qal'eh
1-F5....	Alfāvot
1-H6....	Uch Tappeh
	193
Village Location On the Map.	Name of Village

MALAYER SHAHRESTAN

تعداد تأسیسات و تسهیلات موجود در آبادی

Existing Establishments and Facilities

گذشتهٔ محصولات عمده زراعی

چهارمین	سومین	دومین	اولین
4th	3rd	2nd	1st

Other major permanent crops(Code) 127 126 125 124

انواع محصولات عمده دائمی درختها و مزارع

Principal Permanent Crops

Other crops 123
Peach 122
Mandarin 121
Orange(Sharengi) 120
Banana 119
Sweet lemon 118
Citron 117
Lime 116
Cherry 115
Plum(Gojeh) 114
Pear 113
Walnut 112
Apricot(Qeysi) 111
Other Citrus fruits 110
Apple 109
Olive 108
Barberry 107
Persimmon 106
Date 105
Tea 104
Pistachio 103
Orange 102
Quince 101
Almond 100
Pomegranate 99
Fig 98
Grape 97
Prune 96
Egg-plum 95
Nut-tree 94
Rice 93

شهرستان ملایر

نام آبادی (Name of Village in Farsi)	2 Village code	3 Population	4 No. of households	5 Type of place	6 Mountainous	7 Plain	9 Asphalted	10 Paved	11 Dirt (veh.) rd.	12 Jeep rd	13 Trail	14 Distance to road (Km.)	15 Mosque	16 Old type school	17 Elementary school	18 Secondary school	41 Other Sources	42 Total cows, oxen & calves	43 Oxen	44 Sheep and goats	45 Horses and donkeys	46 Irrigated wheat	47 Unirrigated wheat	48 Irrigated barley	49 Unirrigated barley	50 Rice	51 Fallow land	52 Other ann. crops	53 Natural pasture	54 Forests	55 Orchard and nursery	56 Wasteland, cultivable	57 Wasteland, non-cultivable	66 Barley	71 Potato	72 Clover	80 Wheat	82 Kidney bean	84 Pea	88 Alfalfa	89 1st
بابا رود	007	523	117	1		•				•		25	•		•			71	68	600	70	7	96		60		228	6			12		100	•			•				
بور بور	008	339	68	1	•					•		12	•					59	46	650	64		240		240		480			20	•••		700	•			•				
بیش‌آغاج	009	74	11	1	•				•			6						10	10	150	5		50				50				••	50	50				•				
تکه داش	010	200	43	1	•				•			12	•					80	20	300	15	150	40		80		150	•••			20	150	400	•	•		•				
چشمه پهن طاس‌بندی	011	305	68	1	•				•			1	•					41	36	350	60		84		84		168				•••		30	•			•				
چشمه پهن تنج	013	74	14	1	•						•	9						26	26	180	15		65				65				•••	65	30				•				
حسن آباد علوی	014	77	17	1	•					•		5						30	30	200	15		60		10		70							•			•				
خدری	015	365	80	1	•						•	12	•					96	96	600	55	144	480				480				20	480	100				•				
خیرآباد	016	400	86	1		•			•			36	•		*			50	30	800	50	48		2			50	10	5			100	100	•			•				
دابیلو	019	178	32	1	•					•		7	•				•	19	19	200	30		75		25		100				•••		100	•			•				
دشت‌آباد	020	466	83	1	•				•			18	•		•			64	48	650	50		335				335				16		70				•				
ده نواسداله خان	018	1139	232	1		•	•						•		•			40	40	1300	130	7	115	7	14		1438				4		40	•			•				
ده نوعلی آباد	021	1016	201	1		•			•			3	•	•	•			200	140	1300	160	320			80		400	10			10		30	•			•				49
زاغه طاس‌بندی	023	119	24	1	•					•		10	•					30	12	250	30		70		16		86				5		30	•			•				
زمان آباد	022	780	175	1	•		•						•		•			192	132	900	61	15	40	8	6		70	•••			3			•	•		•				
شاه کندی	025	364	77	1		•			•			4	•					130	80	700	150		365		235		400						200	•			•				
طاسبندی	026	1073	232	1		•			•			3	•		•			150	60	1600	200	46	1400	46	1010		2400			10	70	50	40	•			•				
طجر	027	1156	232	1	•				•			12	•		•			150	100	1000	100	400	600	200	50		950			1	80			•			•				
عبدالمحمد	053			1	•				•			••										30	15	1	4		12	•••		3	2			•	•		•				
عشاق	029	1195	281	1	•				•			25	•	•	•			150	90	950	100	10	1200		72		1282	2			34		1000	•			•				
عشرت آباد	054			2		•			•			36					•					•••	•••	•••	•••		•••	•••	•••	•••	•••	•••	•••								
علوی	031	1361	274	1	•				•			30	•		•			260	160	1500	200	250	300	54	28		632				70			•			•				
علیجوق	028	194	38	1		•				•		18	•					70	56	450	45		150	3	17		170	2			4		80	•			•				
علی آباد دمق	030	3678	730	1	•				•			9	•		•			500	320	8000	405	320	320		53		693	53	453		347		453	•	•		•				
قدیبی	035	124	26	1	•				•			2						22	22	200	12	4	20	5	4		10							•			•				
قشلاق احمد ویس	033	35	7	1	•					•		24						20	14	80	16	4	100	2	6		110	1			2		20	•			•				
قشلاق دهنو	038	138	27	1		•				•		5						12	12	350	24		30		2		38	6					20	•			•				49
قشلاق قباد/	036	99	17	1	•					•		18	•					18	•••	250	17		50		50		100						100	•			•				
قلی کندی	034	320	66	1	•				•			3	•					49	48	500	30	15	100	10	18		67	•••			15			•	•		•				
قوزان	037	580	114	1	•				•			12	•		•			50	40	600	50	96	144				144				100	144	100				•				
کرد خورد	042	1678	360	1		•			•			45	•	•	•			400	200	2000	300	300	10	100	10		500	10	4		70		800	•	•		•			•	
کریم آباد	041	308	63	1	•					•		16	•					100	40	480	40		300		200		500	•••		5	•••		100	•	•		•				
کموی	040	1284	263	1	•				•			4	•		•			180	140	1400	96	48	115	••	288		192				18			•			•				
کند هلان	039	789	151	1	•				•			••	•					96	96	600	60		576		48		576	48			1		20	•			•		•		
گوجک	043	293	47	1	•					•		8	•		•		•	60	60	500	46		150		50		200				•••		100	•			•				
محرا	046	181	30	1	•					•		12	•				•	40	40	300	27		85		15		100			1	•••		100	•			•				
مکرین	045	191	36	1	•		•						•					••••	•••	260	22	8	8	3	3		24				2			•			•				
ملکاوی	044	993	207	1		•			•			4	•					150	130	1000	100	10	2	5	10		10	•••			10	20	20	•	•		•				
میرزابره	047	213	42	1	•				•			18	•		•			••••	•••	150	30		120				120				3	120	30				•				
نجف آباد	049	111	18	1	•					•		6	•				•	36	36	250	30		80		10		90				1		150	•			•				
نصرت آباد	048	132	26	1	•				•			12	•		•			20	10	200	16	10	40								2	50	100				•				
نهنجه	050	669	153	1	•					•		4	•				•	22	20	350	15		100		50		150				•••		150	•			•				
ورکش	051	272	56	1		•			•			42	•					100	20	500	50	30	2	2			30	4				20		•			•				
ینگی کند	006	5	1	1	•		•															••	4	•••	•••						1			•			•				

دهستان حومه ۴.

نام آبادی (Name of Village in Farsi)	2 Village code	3 Population	4 No. of households	5 Type of place	6 Mountainous	7 Plain	9 Asphalted	10 Paved	11 Dirt (veh.) rd.	12 Jeep rd	13 Trail	14 Distance to road (Km.)	15 Mosque	16 Old type school	17 Elementary school	18 Secondary school	41 Other Sources	42 Total cows, oxen & calves	43 Oxen	44 Sheep and goats	45 Horses and donkeys	46 Irrigated wheat	47 Unirrigated wheat	48 Irrigated barley	49 Unirrigated barley	50 Rice	51 Fallow land	52 Other ann. crops	53 Natural pasture	54 Forests	55 Orchard and nursery	56 Wasteland, cultivable	57 Wasteland, non-cultivable	66 Barley	71 Potato	72 Clover	80 Wheat	82 Kidney bean	84 Pea	88 Alfalfa	89 1st
ازناو	003	1460	296	1		•		•					•		•	•		200	20	1000	50	100	100				100				50						•				
ازناوله	004	504	107	1		•			•			5	•		•	•		50	10	1000	20	16	10				26	8			70	20	80				•				
افسریه	001	38	6	1		•		•							•					200	3	25	20				90	2	10		3	50					•				
امیرآباد	002	41	10	1	•				•			1						10	8	120	10		50		7		60					30	60	•		•	•				
بابارئیس	005	416	87	1		•			•			13	•		•			40	40	750	40	5	240		10		200				•••			•			•				
بایلقانی	007	1235	231	1	•				•			24	•	•	•	•		192	96	1000	48	132	33				330				132		55				•				
بیجین آباد	006	420	86	1		•			•			2	•		•			100	48	700	20	100	50	20			150	20	150		60	40	400	•			•	•			
پیرشاهوردی	009	172	38	1	•					•		2	•					15	15	300	20		72		••		3						5	•			•				
پی میان	062			1		•			•			28					•					19	14				33				69	14	6				•				
پیبهان	008	324	63	1	•				•			6	•		•			60	30	700	25	31	62	8			99	3			3		10	•			•				
توسک سفلی	011	635	126	1	•				•			16	•			•		50	6	250	60	20	2					10			50		10				•				
توسک علیا	012	476	101	1	•				•			18	•		•	•		4		300	20	1					1				10	2	2				•				
جوراب	014	1206	237	1	•			•					•		•	•		130	30	900	70	4	60	1			12	2			19		18	•			•				
جوزان	013	2195	436	1		•			•			12	•		•			340	40	2500	250	12	100				100				400	20	200				•				
چشمه قاضی	059	31	3	1	•				•			16	•		•			12	4	150	7		40		•••		40	1					10	•			•				
جم	015	86	14	1	•					•		12	•					30	14	200	6	4	6		1		10		7		2	4	10	•			•				
حاجی آباد	016	484	88	1	•		•						•		•	•		70	40	550	40	75	50				75	25			10						•				
خرم آباد	018	955	188	1		•	•						•		•	•		100	6	600	48	50	28	18			96				70	96	7	•			•				
خان آباد	017	264	51	1		•				•		2	•		•			60	56	400	30	100	600	10	10		260	•••			3		100	•			•				49

Type of Place and Population · Terrain · Principal Road · Availability of Social Institutions and Facilities · Principal sources of water · No. of Livestocks · Land Utilization (in Hectar) · Principal annual crops · Other major annual crops (Code)

MALAYER SHAHRESTAN

Village Location On the Map.	Name of Village	Civil Division
193	نام آبادی کد کامن	حل آبیاری نقشه
1-E6	Bāba Rud	
1-G6	Bur Bur	
1-F7	Bish Āghāj	
1-E6	Tokmeh Dāsh	
1-F7	Cheshmeh Pahn-e-Tās Bandi	
1-F6	Cheshmeh Pahn-e-Nanaj	
1-H6	Hasanābād-e-Alavi	
1-G7	Khederi	
1-J4	Kheyrābād	
1-G6	Dāilar	
1-G7	Dashtābād	
1-F5	Deh Now-ye-Asdollāh Khān	
1-E7	Deh Now-ye-Alīābād	
1-G5	Zāgheh-ye-Tās Bandi	
1-F6	Zamānābād	
1-F5	Shāh Kandi	
1-F6	Tās Bandi	
1-G7	Tajar	
1-F6	Abdolmohammad	
1-E6	Oshshāq	
1-H6	Eshratābād	
1-H6	Alavi	
1-G5	Ali Juq	
1-E6	Alīābād-e-Damaq	
1-F5	Qadimi	
1-G5	Qeshlāq-e-Ahmad Veys	
1-E7	Qeshlāq-e-Deh Now	
1-G6	Qeshlāq-e-Qobād	
1-F5	Qoli Kandi	
1-G7	Quzān	
1-H6	Kord Khord	
1-G5	Karimābād	
1-E6	Kamari	
1-F7	Kand Helān	
1-G6	Gujak	
1-G6	Moharrā	
1-E6	Mokarrabi	
1-F5	Mangāvi	
1-G7	Mirzā Bareh	
1-G5	Najafābād	
1-G7	Nosratābād	
1-F6	Nahenjeh	
1-J5	Varkash	
1-F5	Yengi Kand	
	NEMER DEHESTĀN 04	
2-G1	Kenāv	
2-H2	Kenāvleh	
2-G1	Afsariyeh	
1-H8	Amirābād	
1-H8	Bābā Rais	
2-J1	Bāboloāni	
2-G2	Bijanābād	
2-H1	Pir Shāhverdi	
2-J2	Pey Miyān	
2-G3	Peyhān	
2-H1	Tusk-e-Soflā	
2-H1	Tusk-e-Olyā	
2-G2	Jurāb	
2-H1	Jowzān	
2-H1	Cheshmeh Qāzi	
2-G3	Cham	
2-F1	Hājiabād	
2-F1	Khorrambād	
1-H7	Khānābād	

Existing Establishments and Facilities

Activities not classified elsewhere
Other activities
Mortuary
Public bath
Barber shop
Tea shop
Inns and coffee houses
Recreation (sports) ser.
Amusement ser. (Bakery)
Charity institutions
Religious institutions
Clinic
Medical & veterinary serv.
Multipse school
Elementary school
Secondary school
Government administration
Fire fighting
Telephone
Store-house
Agri. project
Trans.of passen. and goods
Real estate
Co-operative society
Butcher's
Retail trade
Whole sale
Water supply & distribution
Power supply
Stone cutting
Construction
Manuf. of cement
Industries
Manuf. or upgrad. of metal
Motor cycle & bicycle repair
Motor-vehicle repair shop
Forestry
Tin smith's
Manuf. of cooking stoves
Copper smith's
Manuf. of wood
Manuf. of lime, plaster & gypsum
Manuf. of pottery and china
Manuf. of clay-ware
Manuf. of soap
Manuf. and repair of other shoes
Manuf. of leather prod.
Manuf. of leather
Tannery and leather finishing
Basketry and matting
Manuf. of wood
Tailor's
Shoe making and repair
Clothing manufac.
Carpet making
Spinning and weaving
Ice-making
Biscuit manufac. and confectionary
Bakery
Flour mill
Manuf. of dried fruit
Dairy prod.
Slaughter house and quarrying
Cotton and wool ginning
Animal and chicken farming

Principal Permanent Crops

Other major permanent crops(Code) — 4th, 3rd, 2nd, 1st

Other crops
Peach
Mandarin
Orange(sweet)
Banana
Sweet lemon
Citron
Lime
Cherry
Plum(Gojeh)
Pear
Walnut
Apricot(Qeysi)
Other citrus fruits
Apple
Olive
Barberry
Apricot (Zardaloo)
Pereimmon
Date
Tea
Pistachio
Orange
Quince
Almond
Pomegranate
Fig
Grape
Prune
Egg-plum
Black cherry


شهرستان لاهیر
نام آبادی
جمعیت و تیپ آبادی
راه عمده
وضع طبیعی
دستگاه سیاسی ۵.
PAGE 5

صفحه ۵

تعداد تأسیسات و تسهیلات موجود در آبادی — Existing Establishments and Facilities

Village Location On the Map (محل آبادی بر روی نقشه)	Name of Village (نام آبادی لاتین) 193	192 Activities n.a.d.	191 Other activities	190 Mortuary	189 Public bath	188 Barber shop	187 Tea shop	186 Inns and eating houses	185 Recreation services	184 Legal serv. (Notary)	183 Charity foundations	182 Religious institutions	181 Clinic	180 Medical & veterinary serv.	179 Oldtype school	178 Elementary school	177 Secondary school	176 Government organizations	175 Post, teleg, telephone	174 Store-house	173 Transport services	172 Trans. of passengers and goods	171 Real estate agency	170 Co-operative society	169 Butcher's	168 Retail trade	167 Whole sale trade	166 Water supply & distribution	165 Power supply	164 Stone cutting (construct)	163 Miscel. industries	162 Manuf. of wooden trans. equip.	161 Motor cycle & bicycle repair
2-J1	Kheyrābād																			۲													
2-G1	Dār Cham																															
2-G2	Dāvijān				۲							۵				۱								۲	۳	۸							
2-F3	Darreh Chenār				۱							۱								۳						۱							
1-H8	Sāluk				۱							۱																					
[illegible]8	Sālārābād																															
[illegible]	…tānābād																															
2-G8	…rifābād-e-Quzān				۱							۱				۱										۳							
1-F8	Shirinābād	۱			۱							۱				۱										۱							
1-F8	Ghiyāsābād				۱																											
2-G2	Farvaz				۱							۲				۱										۱							
1-H7	Qajarāb-e-Soflā				۱							۱				۱																	
1-H7	Qajarāb-e-Olyā				۱							۱				۱				۱													
1-H7	Qareh Tegini				۱							۱				۱				۱													
1-G8	Qeshlāq-e-Teymur																															
1-H8	Qeshlāq-e-Shirāzi																															
2-J1	Qal'eh-ye-Bābā Khān	۱			۱	۱						۱				۱								۱	۱	۱۶							
2-H1	Qal'eh Jowzān				۱							۱														۱							
2-J1	Qal'eh-ye-Hātam Khān																															
2-G2	Qal'eh-ye-Khalifeh				۱		۱					٤				۱								۱		۳							
2-F3	Qal'eh-ye-Sarhang				۱																											
2-F1	Qal'eh-ye-Fattāhiyeh				۱							۱				۱												۱				
1-F8	Karkān				۱		۱					۳				۱										۳							
2-H1	Koleh Bid											۱																					
2-H1	Kahriz-e-Tusk				۱							۱				۱										۱							
1-G8	Gol Darreh-ye-Olyā																															
2-J1	Gol Gol				۱																											
1-E8	Gol Dasteh			۱	۱							۱				۱										۳							
1-F8	Golushejerd				۱							۱				۱																	
2-J2	Gamāsā				۱	۱						۱			۱	۱								۱		٤							
2-F1	Gonbad				۱		۱					۱				۱										۵							
1-H8	Gulvand				۱							۱																					
2-H1	Mānizān			۱	۱	۳	۱					٤	۱			۲				۳				۳	۲	۲۵							
1-G8	Mahmudābād				۱											۱								۱									
2-G2	Marvil				۱		۱					۱				۱								۱	۱	۱							
2-G3	Malyān	۱			۱							۱				۱																	
1-F8	Mehrābād				۱		۱					۳				۲										٤							
2-G1	Meyābād		۱		۱							۳				۱										۵							
2-G1	Nāmileh				۱							۱				۱										۲							
1-E8	Nakilābād				۱							۱														۱							
1-G8	Varchaq	۱			۱							۳				۱										۱							
1-F8	Yunji				۱																											
	SĀMEN DEHESTĀN 05																															
2-F3	Ordaklu				۱							۱				۱				۱					۱	۳							
2-D2	Estakhr Rumi																															
2-D3	Alvān Kamar-e-Soflā																															
2-C3	Amirābād-e-Gusheh				۱							۱																					
2-E2	Amir-ol-Omarā	۲			۱							۱																					
2-D2	Anjireh				۱																											
2-D3	Anuch			۱	۱							۱				۱									۳	۱۲							۱
2-D1	Irāneh-ye-Sāmen				۱																											
2-E2	Ilchiyeh																															
2-D3	Bāgh Kuh																															
2-F2	Buraki				۱							۱																					
2-E1	Bahmanābād				۱							۱								۱													
2-F3	Pir Savārān				۱							۱				۱									۱								
2-F1	Tucheqāz				۲		۲					۳				۱					۱			۱	۳	۱۹		۱					۱
2-E2	Sāniābād																															
2-F3	Cheshmeh-ye-Hasan Beyg																															
2-E2	Cheshmeh-ye-Zāgh Ali																															
2-E3	Cheshmeh-ye-Gholām																															
2-D3	Cheshmeh-ye-Qavi																															
2-D3	Cheshmeh-ye-Kamari																															
2-E2	Cheshmeh-ye-Maran																															

Village Location On the Map	Name of Village	160 Motor-vehicle repair shop	159 Farriery	158 Tin smith's	157 Repair of cooking stoves	156 Copper smith's	155 Manuf. of metal prod.	154 Manuf. of lime, plaster & cement	153 Manuf. of pottery and china	152 Manuf. of clay-ware	151 Manuf. of soap	150 Oil pressing	149 Manuf. and repair of rubber prod.	148 Manuf. of leather prod.	147 Manuf. of leather	146 Carpentry and furniture making	145 Basketry and straw prod.	144 Manuf. of wood	143 Tailor's	142 Shoe making and repair	141 Gelim and ziloo making	140 Carpet making	139 Spinning and weaving	138 Ice-making	137 Miscel foodstuffs	136 Manuf. of sugar and candy	135 Bakery, confectionery	134 Flour mill	133 Manuf. of dried fruits & jam	132 Dairy prod.	131 Slaughter house	130 Mining and quarrying	129 Cotton and Wool Cleaning	128 Animal and chicken farming
2-J1	Kheyrābād																																
2-G1	Dār Cham																																
2-G2	Dāvijān																																
2-F3	Darreh Chenār																																
1-H8	Sāluk																										۱						
[illegible]8	Sālārābād																																
[illegible]	…tānābād																																
2-G8	…rifābād-e-Quzān														۱																	
1-F8	Shirinābād																				۱۲												
1-F8	Ghiyāsābād																																
2-G2	Farvaz																				۵												
1-H7	Qajarāb-e-Soflā																										۱						
1-H7	Qajarāb-e-Olyā																																
1-H7	Qareh Tegini																																
1-G8	Qeshlāq-e-Teymur																																
1-H8	Qeshlāq-e-Shirāzi																																
2-J1	Qal'eh-ye-Bābā Khān														۱											۱						
2-H1	Qal'eh Jowzān																				۷												
2-J1	Qal'eh-ye-Hātam Khān																																
2-G2	Qal'eh-ye-Khalifeh																				۳						۱						
2-F3	Qal'eh-ye-Sarhang																																
2-F1	Qal'eh-ye-Fattāhiyeh																				٦												
1-F8	Karkān																		۱								۱						
2-H1	Koleh Bid																																
2-H1	Kahriz-e-Tusk																																
1-G8	Gol Darreh-ye-Olyā																																
2-J1	Gol Gol																																
1-E8	Gol Dasteh																																
1-F8	Golushejerd																																
2-J2	Gamāsā																										۱						
2-F1	Gonbad														۱																		
1-H8	Gulvand																																
2-H1	Mānizān			۲			۱		۳							۱				٦								۱	۱					
1-G8	Mahmudābād																																
2-G2	Marvil														۱						۱۱						۱						
2-G3	Malyān																										۱						
1-F8	Mehrābād														۱				۱								۲						
2-G1	Meyābād																										۱						
2-G1	Nāmileh																		۱		۲												
1-E8	Nakilābād																				۱												
1-G8	Varchaq																										۲						
1-F8	Yunji																				۷												
	SĀMEN DEHESTĀN 05																																
2-F3	Ordaklu																										۱						
2-D2	Estakhr Rumi																																
2-D3	Alvān Kamar-e-Soflā																																
2-C3	Amirābād-e-Gusheh																																
2-E2	Amir-ol-Omarā																																
2-D2	Anjireh																																
2-D3	Anuch														۱				۱								۱						
2-D1	Irāneh-ye-Sāmen																																
2-E2	Ilchiyeh																																
2-D3	Bāgh Kuh																																
2-F2	Buraki																																
2-E1	Bahmanābād																				۵					۱							
2-F3	Pir Savārān																										۱						
2-F1	Tucheqāz								۱						۱												۲						
2-E2	Sāniābād																																
2-F3	Cheshmeh-ye-Hasan Beyg																																
2-E2	Cheshmeh-ye-Zāgh Ali																																
2-E3	Cheshmeh-ye-Gholām																																
2-D3	Cheshmeh-ye-Qavi																																
2-D3	Cheshmeh-ye-Kamari																																
2-E2	Cheshmeh-ye-Maran																																

کد سایر محصولات عمدهٔ دائمی — Other major permanent crops (Code); **انواع محصولات عمده دائمی در دهات و مزارع — Principal Permanent Crops**

Village Location On the Map	Name of Village	127 4th	126 3rd	125 2nd	124 1st	123 Other crops	122 Peach	121 Mandarin	120 Orange(narenj)	119 Banana	118 Sweet lemon	117 Citron	116 Lime	115 Cherry	114 Plum(Gojeh)	113 Pear	112 Walnut	111 Apricot(Qeysi)	110 Other Citrus Fruits	109 Apple	108 Olive	107 Barberry	106 Apricot (Zardaloo)	105 Persimmon	104 Date	103 Tea	102 Pistachio	101 Orange	100 Quince	99 Alamond	98 Pomegranate	97 Fig	96 Grape	95 Prune	94 Egg-plum
2-J1	Kheyrābād																													•			•		
2-G1	Dār Cham																			•															
2-G2	Dāvijān																																•		
2-F3	Darreh Chenār																													•			•		
1-H8	Sāluk																																•		
[illegible]8	Sālārābād																																	
[illegible]	…tānābād																																	
2-G8	…rifābād-e-Quzān																•																•		
1-F8	Shirinābād																																•		
1-F8	Ghiyāsābād																																	
2-G2	Farvaz																																•		
1-H7	Qajarāb-e-Soflā																																•		
1-H7	Qajarāb-e-Olyā																																•		
1-H7	Qareh Tegini																																•		
1-G8	Qeshlāq-e-Teymur																																•		
1-H8	Qeshlāq-e-Shirāzi																																•		
2-J1	Qal'eh-ye-Bābā Khān																																•		
2-H1	Qal'eh Jowzān																																•		
2-J1	Qal'eh-ye-Hātam Khān																																•		
2-G2	Qal'eh-ye-Khalifeh																																•		
2-F3	Qal'eh-ye-Sarhang																																	
2-F1	Qal'eh-ye-Fattāhiyeh																																•		
1-F8	Karkān																																•		
2-H1	Koleh Bid																													•			•		
2-H1	Kahriz-e-Tusk																																•		
1-G8	Gol Darreh-ye-Olyā																																	
2-J1	Gol Gol																																•		
1-E8	Gol Dasteh																																•		
1-F8	Golushejerd																																•		
2-J2	Gamāsā																																•		
2-F1	Gonbad																																	
1-H8	Gulvand																																•		
2-H1	Mānizān																																•		
1-G8	Mahmudābād																																•		
2-G2	Marvil																																•		
2-G3	Malyān																																•		
1-F8	Mehrābād																																•		
2-G1	Meyābād																			•			•										•		
2-G1	Nāmileh																																•		
1-E8	Nakilābād																																•		
1-G8	Varchaq																																•		
1-F8	Yunji																																•		
	SĀMEN DEHESTĀN 05																																	
2-F3	Ordaklu																													•			•		
2-D2	Estakhr Rumi																													•			•		
2-D3	Alvān Kamar-e-Soflā																													•					
2-C3	Amirābād-e-Gusheh																																•		
2-E2	Amir-ol-Omarā																																•		
2-D2	Anjireh																													•					
2-D3	Anuch																																•		
2-D1	Irāneh-ye-Sāmen																																•		
2-E2	Ilchiyeh																																•		
2-D3	Bāgh Kuh																													•			•		
2-F2	Buraki																																	
2-E1	Bahmanābād																																•		
2-F3	Pir Savārān																													•			•		
2-F1	Tucheqāz																•																•		
2-E2	Sāniābād																																	
2-F3	Cheshmeh-ye-Hasan Beyg																													•			•		
2-E2	Cheshmeh-ye-Zāgh Ali																													•					
2-E3	Cheshmeh-ye-Gholām																•													•			•		
2-D3	Cheshmeh-ye-Qavi																													•					
2-D3	Cheshmeh-ye-Kamari																													•			•		
2-E2	Cheshmeh-ye-Maran																													•					

MALAYER SHAHRESTAN

شهرستان ملایر

جمعیت و نوع آبادی — وضع طبیعی — راه عمده (Type of Place and Population — Terrain — Principal Road)

نام آبادی (Name of Village in Farsi)	2 Village code	3 population	4 No. of households	5 Type of place	6 Mountainous	7 Plain	8 Railroad	9 Asphalted	10 Paved	11 Dirt (veh.) rd.	12 Jeep rd	13 Trail	14 Distance to road (Km.)
چشمه مرن ولی بیگ	۰۴۸			۲	•						•		۱۸
چقائی	۰۱۱	۱۴۵	۲۵	۱		•		•					
حاجی آباد	۰۱۳	۹۸	۲۰	۱	•						•		۲۹
حاجی خدر	۰۱۴	۴۲۹	۹۵	۱	•					•			۱۰
حصاف	۰۵۲			۲		•					•		۶
خان آباد	۰۵۷			۴	•							•	۱۵
خوش‌آباد	۰۱۵	۱۴۱	۲۹	۱	•						•		۳
دره	۰۶۴			۲		•		•					
دره بزرگ	۰۵۱			۲		•					•		۶
رحمن آباد انوچ	۰۱۲	۳۰۳	۶۶	۱		•					•		۳
زاغه انوچ	۰۱۷	۴۵۱	۱۰۸	۱	•						•		۶
سالارآباد	۰۲۳	۱۷۹	۳۳	۱	•						•		۱۰
سامن	۰۲۰	۳۱۳۶	۱۹۴	۱	•			•					
سراب سامن	۰۱۸	۳۸۴	۸۵	۱	•						•		۳۰
سرخه چقا	۰۶۱			۲		•					•		۱
سلطان آباد انوچ	۰۱۹	۸۹۹	۱۶۶	۱	•						•		۱۲
سیاه کمر	۰۲۲	۴۲۹	۹۳	۱	•						•		۸
سیاه گله	۰۴۹			۲		•					•		۵
سیبدر	۰۲۱	۲۷۲	۶۲	۱	•						•		۷
شریف آباد	۰۲۴	۴۰۵	۸۷	۱		•					•		۳۰
شط باغ	۰۵۴			۲	•						•		۷
طجر سامن	۰۲۵	۸۸۸	۱۸۴	۱	•						•		۶
علمدار سفلی	۰۲۶	۴۱۵	۸۱	۱	•						•		۸
علمدار علیا	۰۲۷	۶۵۰	۱۲۹	۱	•						•		۱۲
فخر مرده	۰۶۶			۲	•						•		۵
فیروز آباد	۰۲۸	۲۲۰	۴۸	۱	•						•		۵
قشلاق انوچ	۰۰۶	۴۹۳	۹۹	۱	•					•			۶
قشلاق پیر حیاتی	۰۳۱	۴۰۰	۸۹	۱	•						•		۶
قلعه عنیمراد	۰۲۹	۵۵۷	۱۱۲	۱	•						•		۱۸
قلعه میرآخوند	۰۳۰	۷۷۷	۱۶۲	۱	•					•			۱۰
قلعه میرزا	۰۳۳	۲۳۰	۴۳	۱		•				•			۳
قلعه نقد علی	۰۳۲	۷۰۰	۱۴۳	۱	•					•			۷
کمربنه	۰۳۴	۲۳۷	۵۲	۱		•				•			۶
کوهانی	۰۵۰			۲		•					•		۳
کهکدان	۰۳۵	۲۰۱۹	۳۸۲	۱		•		•					
گرآباد	۰۳۸	۷۷	۱۵	۱	•							•	۳
گلدره انوچ	۰۳۶	۳۰۲	۵۷	۱		•					•		۳
گوشه سالارآباد	۰۳۷	۴۶۸	۹۵	۱	•						•		۳
مالیچه سامن	۰۴۰	۲۳۷	۴۶	۱		•					•		۲۵
محمود آباد	۰۳۹	۱۹۲	۳۶	۱		•					•		۴
محمود شاه	۰۵۸			۲		•		•					
نازول	۰۴۲	۲۹۵	۵۶	۱		•		•					
نمازگاه	۰۴۱	۳۸۰	۸۳	۱		•		•					
وناو	۰۱۶	۲۷۵	۵۶	۱	•						•		۱۶
هری رز	۰۴۴	۲۷۲	۵۶	۱	•						•		۳
یونس	۰۴۶	۵۶۹	۱۳۲	۱		•		•					
دهستان کلازان ۶.													
احمد روغنی	۰۰۲	۴۳۸	۸۵	۱	•					•			۳
ارکس سفلی	۰۰۳	۲۳۳	۴۰	۱	•						•		۱۵
ارکس علیا	۰۰۴	۲۵۳	۴۷	۱	•						•		۱۴
اشمیزان	۰۰۱	۲۰۸	۴۰	۱		•				•			۱۲
اقبلاغ	۰۵۹			۲		•					•		۴
اوزون دره	۰۶۷			۲	•						•		۲
بلاغ	۰۶۱			۲		•						•	••
بیاتان سفلی	۰۰۶	۳۳۹	۵۸	۱	•						•		۲۳
بیاتان علیا	۰۰۷	۳۰۱	۶۵	۱	•						•		۲۴
بیدکریه سفلی	۰۰۸	۳۶۰	۸۲	۱	•						•		۲۴
بید کریه علیا	۰۰۹	۲۶۳	۵۷	۱	•						•		۲۵
بید کریه وسطی	۰۱۰	۱۸۰	۴۱	۱	•						•		۲۴
بیخش	۰۰۵	۱۰۵۰	۱۶۶	۱		•				•			۳
پاتپه گونسبان	۰۱۵	۳۶۵	۷۸	۱	•					•			۲۲
پریدر ابوالحسن	۰۱۴	۵۵۲	۱۰۱	۱	•						•		۲۳
پری	۰۱۱	۱۵۴۶	۲۸۹	۱		•			•				
پریدر	۰۱۲	۴۶۷	۶۹	۱	•					•			۳

دسترسی به تأسیسات عمومی و تسهیلات — مهمترین منابع آب زراعی (Availability of Social Institutions and Facilities — Principal sources of water)

نام آبادی	15 Mosque	16 Old type school	17 Elementary school	18 Secondary school	19 Literacy Corpsman	20 Health Corpsman	21 Extension Corpsman	22 Home ext. agent	23 Clinic	24 Village council	25 Co-operative society	26 House of Equity	27 Village Headman	28 Electricity	29 Radio	30 Mail box	31 Post office	32 Tractor	33 Ghanat	34 Spring	35 River	36 River/Pumped	37 Deep well	38 Sml Deep well	39 Well	40 Cistern or pond	41 Other Sources
چشمه مرن ولی بیگ																				•							
چقائی	•		•			•	•						•		•			•	•								
حاجی آباد	•					•							•					•	•								
حاجی خدر	•		•							•	•		•		•			•	•								
حصاف																			•								
خان آباد																											
خوش‌آباد	•												•		•			•	•								
دره																			•								
دره بزرگ																			•	•							
رحمن آباد انوچ			•		•					•			•		•	•		•	•	•							
زاغه انوچ	•				•					•			•		•			•		•							
سالارآباد													•		•			•	•								
سامن	•		•	•			•		•		•		•		•	•	•	•	•				•	•			
سراب سامن	•		•		•	•				•			•		•	•		•	•	•							
سرخه چقا																					•						
سلطان آباد انوچ	•		•		•					•	•		•		•	•			•	•							
سیاه کمر	•				•				•	•			•		•	•		•	•								
سیاه گله																			•								
سیبدر	•		•							•			•		•			•	•								
شریف آباد	•		*			•				•			•					•	•								
شط باغ																			•								
طجر سامن	•		•						•	•	•		•		•			•	•	•							
علمدار سفلی	•				•					•			•		•	•		•	•	•							
علمدار علیا	•		•							•			•		•			•	•	•							
فخر مرده																			•								
فیروز آباد	•		•							•	•		•		•			•	•	•							
قشلاق انوچ	•				•					•	•		•		•	•		•	•		•						
قشلاق پیر حیاتی	•		•							•					•			•	•								
قلعه عنیمراد	•		•		•					•			•		•	•		•		•							
قلعه میرآخوند	•		•		•					•	•		•		•	•		•	•	•							
قلعه میرزا	•		•	•	•				•	•	•		•		•	•		•	•								
قلعه نقد علی	•				•				•	•			•		•	•		•	•	•							
کمربنه	•		•						•	•			•		•	•		•	•								
کوهانی																			•								
کهکدان	•		•			•	•			•			•		•			•	•								
گرآباد						•				•					•			•	•								
گلدره انوچ	•									•			•		•	•		•	•	•							
گوشه سالارآباد	•		•							•	•		•		•			•	•								
مالیچه سامن	•				•	•				•			•		•			•	•					•			
محمود آباد	•		•						•	•	•		•		•	•		•	•								
محمود شاه																			•								
نازول	•		•	•					•	•	•		•		•	•	•	•									
نمازگاه	•		•	•		•			•	•			•		•	•	•	•	•								
وناو	•									•					•			•			•						
هری رز	•		•	•	•				•	•	•		•		•	•	•	•	•		•						
یونس	•		•							•			•		•	•		•	•								
دهستان کلازان ۶.																											
احمد روغنی	•		•		•	•				•	•		•		•	•		•	•								
ارکس سفلی	•									•	•		•		•						•						
ارکس علیا	•		•							•	•		•		•	•			•		•						
اشمیزان	•		•							•	•		•		•	•		•			•						
اقبلاغ																			•								
اوزون دره																				•							
بلاغ																				•							
بیاتان سفلی	•		•							•	•		•		•				•		•						
بیاتان علیا	•		•							•	•		•		•				•								
بیدکریه سفلی	•									•			•		•				•	•							
بید کریه علیا			•							•					•	•			•								
بید کریه وسطی	•		•			•				•			•		•					•							
بیخش	•		•		•	•			*	•	•		•		•	•			•		•						
پاتپه گونسبان	•				•					•					•	•				•							
پریدر ابوالحسن	•		•							•			•		•	•			•								
پری	•		•			•			•	•	•		•		•	•		•	•		•						
پریدر	•									•	•		•		•				•		•						

تعداد دام — مساحت اراضی برحسب استفاده از زمین به هکتار (No. of Livestocks — Land Utilization (in Hectar))

نام آبادی	42 Total cows, oxen & calves	43 Oxen	44 Sheep and goats	45 Horses and donkeys	46 Irrigated wheat	47 Unirrigated wheat	48 Irrigated barley	49 Unirrigated barley	50 Rice	51 Fallow land	52 Other ann. crops	53 Natural pasture	54 Forests	55 Orchard and nursery	56 Wasteland, cultivable	57 Wasteland, non-cultivable
چشمه مرن ولی بیگ						۰۰				۰۰				۲		
چقائی	۳۵	۳۵	۱۸۰	۱۸	۱۱	۴۰	۲			۱۵۹	•••			۴		۲
حاجی آباد	۱۶	۱۶	۱۱۰	۶		۴۸				۹۶				۰۰		۵۰
حاجی خدر	۴۲	۲۸	۴۲۰	۳۱	۲۲	۴۲	۶	۱		۹۵				۵		۲۵
حصاف					۴	۹				۱۲				۱۲		
خان آباد						۱۰		•••		۱۰						۲۰
خوش‌آباد	۱۸۷	۱۶	۱۵۰	۱۲		۶۰		۱۰			۱۰			۱	۱۲۰	۱۲۰
دره					۱۲		۶			۱۸	۱۲			۳		
دره بزرگ						۰۰				۰۰				۱		
رحمن آباد انوچ	۷۸	۲۸	۲۱۰	۳۲	۲۴	۳۰	•••			۸۴	۱			۳		۲
زاغه انوچ	۴۸	۴۸	۵۳۰	۳۵	۱۵	۱۴۴	•••			۴۴۷				۳۰		۱۰۰
سالارآباد	۵۱	۴۸	۳۰۰	۲۵		۱۲۱		۲		۲۴۶				۸		۳۰
سامن	۱۰۰۰	۶۰	۴۰۰۰	۴۰۰	۸۰۰	۴۰۰	۴۰۰	۴۰۰		۲۰۰	۱۰۰			۲۰۰		۵۰۰
سراب سامن	۵۲	۴۸	۳۵۰	۲۱	۴	۷۲		۴		۱۵۹				۱۳		
سرخه چقا					۱۰	۲۹				۳۹				۱		۴
سلطان آباد انوچ	۱۲۶	۹۶	۷۵۰	۵۰	۲۹	۱۲۵	•••			۲۷۹	•••			۴۸		
سیاه کمر	۶۰	۶۰	۴۵۰	۴۵	۱۱	۱۱		•••		۳۲	•••			۴		۲.
سیاه گله					۵					۵				۱		
سیبدر	۳۴	۳۴	۱۰۰۰	۴۰	۴	۲۵	۴	۱۰		۴۵				۲	۲۰	۳۰
شریف آباد	۲۵	۲۵	۲۵۰	۳۰		۷۲				۱۰۰	۲۸			۴		۱۵۰
شط باغ					۰۰					۰۰				۲		۰۰
طجر سامن	۱۲	۱۲	۴۲۰	۲۱	۱۸	۱۸۰	•••			۲۰۰				۲۱		۱۵
علمدار سفلی	۵۲	۵۰	۷۰۰	۳۰	۱۶	۳۲	۲			۵۰	۲			۴		۵۰
علمدار علیا	۶۱	۶۰	۶۰۰	۳۰	۲۱	۳۰	۵			۸۶				۷		۵۰
فخر مرده					۰۰	۰۰								۰۰		
فیروز آباد	۲۴	۱۶	۱۲۰	۱۵	۱۰	۳۶	•••			۴۶				۲		۳۶
قشلاق انوچ	۱۰۰	۹۰	۵۵۰	۴۸	۴۸	۳۱۶				۶۸۰	۱			۳		۵۰
قشلاق پیر حیاتی	۳	۳	۴۰۰	۳۰		۶۰				۶۰					۳۰	۵
قلعه عنیمراد	۴۹	۴۵	۲۵۰	۴۵	۵	۲۶۸		•••		۲۷۳	•••			۱۰		
قلعه میرآخوند	۱۰۶	۹۶	۵۲۰	۹۶	۹۶	۹۵	•••	•••		۲۸۶				۹۶		۱۵
قلعه میرزا	۲۶	۲۰	۲۹۰	۱۵	۱	۱۷	۰۰	۳		۲۱				۰۰	۱۹	۱۰
قلعه نقد علی	۱۰۰	۷۰	۵۰۰	۴۰	۵۰	۱۰۰		۲۵		۱۷۵	۱			۶۰	۱۰۰	۱۰۰
کمربنه	۲۴	۲۴	۴۰۰	۲۰	۵	۶۴				۱۹۲				۲	۵	۷
کوهانی					۵	۵				۱۰				۲		
کهکدان	۷۰	۵۰	۳۰۰۰	۱۵۰	۲۰	۵۰۰	۱۰	۲۰		۱۵۰۰				۲۵		۱۰۰
گرآباد	۲۳۴	۲۰	۲۰۰	۱۰		۷	۱	۵				۰۰		۳	۲۰۰	
گلدره انوچ	۵۰	۴۸	۲۴۵	۴۰	۱۱	۱۸۰				۳۷۱				۴		۱۸۰
گوشه سالارآباد	۷۵	۶۰	۴۰۰	۳۰	۱۲	۱۹۸				۲۱۰				۶	۵	۱۴۰
مالیچه سامن	۳۱	۲۴	۳۰۰	۹	۶۰	۴۰				۱۰۰				۴		۴۰
محمود آباد	۲۶	۲۴	۱۶۰	۱۵	۲	۱۷	۰۰	۳		۲۱				۰۰	۱۹	۱۰
محمود شاه					۵	۱۹				۲۴						
نازول	۸	۵	۵۰۰	۲۵		۶۵		۳۵		۱۲۵	۲۵					۵۰
نمازگاه	۵۰	۱۱	۴۰۰	۴۰	۱۵۰	۲۰۰	۴۰	۶۰		۲۵۰	۲۰			۵		۱۰۰
وناو	۱۸	۱۸	۲۵۰	۱۲		۱۵۸				۳۱۶				•••		۵
هری رز	۳۲	۳۰	۴۰۰	۳۰		۸۰		۳۰		۱۲۰	۵			۵		۵۰
یونس	۱۰۵	۱۰۰	۶۰۰	۶۰	۴۸	۹۶				۱۴۴				۵		
دهستان کلازان ۶.																
احمد روغنی	۲۰۴	۸۰	۱۰۲۰	۵۱	۸۰	۱۰۰	۲	۴		۱۰۴	۷	۳۰		۱۰	۸۰	۷۰
ارکس سفلی	۳۵	۳۰	۴۰۰	۱۲	۱	۰۰								۰۰		۲
ارکس علیا	۶۰	۴۰	۴۰۰	۱۶	۱۰	۱۰	۱	۱			•••			۰۰		۱۰
اشمیزان	۶۸	۴۸	۴۰۰	۲۰	۶۰		۱۲			۷۲	۲			۴		
اقبلاغ					۳۰	۲۵	۵								۱۰	
اوزون دره						۴۸				۴۸					۱۴۰۰	
بلاغ					۴	۲۰				۲۴	۰۰			۳		
بیاتان سفلی	۷۰	۴۸	۳۰۰	۲۴	۳۸	۴۰	۳۰	۱			•••			۴	۱۵	۱۰۰
بیاتان علیا	۴۸	۲۸	۳۰۰	۱۴	۱۸	۴	۲			۱۸				۴	۳	۷۰
بیدکریه سفلی	۸۰	۶۰	۳۰۰	۳۰	۸۰	۲۵	۲۰			۱۲۵	•••			۲	۱	۱۰
بید کریه علیا	۹۰	۴۸	۳۰۰	۳۰	۶۰	۱۵	۵			۸۰	•••			۲	۳	۳
بید کریه وسطی	۳۹	۳۴	۲۵۰	۱۶	۴۰	۴۲	۸			۹۰	۱۰			۲		۷
بیخش	۲۵۰	۷۰	۱۲۰۰	۶۰	۸۵	۵۸	۱۵			۱۵۰	۷			۲۰		
پاتپه گونسبان	۷۰	۴۰	۵۰۰	۴۰	۶۵	۳۰	۵			۱۰۰	۴			۴		۳۵
پریدر ابوالحسن	۱۵۰	۹۰	۱۰۰۰	۵۰	۷۰	۳۵	۶			۱۱۱	۱۸			•••	۷	۳۰
پری	۳۶۰	۶۰	۱۵۰۰	۱۰۰	۲۵۰		۵۰			۳۰۰	۶۰			۶۰		
پریدر	۲۰۰	۹۰	۶۰۰	۴۸	۲۴	۸۰				۱۰۴				۰۰		

انواع محصولات عمده زراعی سالانه در دهات و مزارع — کد سایر زراعتهای عمده سالانه (Principal annual crops — Other major annual crops (Code))

نام آبادی	58 Sainfoin	59 Egg-plant	60 Beans	61 Rice	62 Linseed	63 Cotton	64 Onion	65 Tobacco	66 Barley	67 Beet	68 Melon	69 Cucumber	70 Indian corn	71 Potato	72 Clover	73 Cantaloup (Talebi)	74 Lentils	75 Castor bean	76 Sesame	77 Jute	78 Gum tragacanth	79 Cantaloup (Garmak)	80 Wheat	81 Tomato	82 Kidney bean	83 Wild rocket seed	84 Pea	85 Sugar-cane	86 Cocoon	87 Watermelon	88 Alfalfa	89 1st	90 2nd	91 3rd	92 4th
چشمه مرن ولی بیگ																							•												
چقائی									•								•						•												
حاجی آباد																							•												
حاجی خدر									•														•												
حصاف																							•												
خان آباد									•														•												
خوش‌آباد									•														•												
دره									•														•								•				
دره بزرگ																							•												
رحمن آباد انوچ									•								•						•												
زاغه انوچ									•														•												
سالارآباد									•														•												
سامن									•														•												
سراب سامن									•														•												
سرخه چقا																							•												
سلطان آباد انوچ									•								•						•									۴۹			
سیاه کمر									•								•						•												
سیاه گله																							•												
سیبدر									•														•												
شریف آباد																							•									۴۹			
شط باغ																							•												
طجر سامن									•														•												
علمدار سفلی									•														•												
علمدار علیا									•														•												
فخر مرده																							•												
فیروز آباد									•														•												
قشلاق انوچ																							•												
قشلاق پیر حیاتی																							•												
قلعه عنیمراد									•								•						•												
قلعه میرآخوند									•														•												
قلعه میرزا									•														•												
قلعه نقد علی									•														•												
کمربنه																							•												
کوهانی																							•												
کهکدان									•														•												
گرآباد									•														•												
گلدره انوچ																							•												
گوشه سالارآباد																							•												
مالیچه سامن																							•												
محمود آباد									•														•												
محمود شاه																							•												
نازول									•														•												
نمازگاه									•														•												
وناو																							•												
هری رز									•														•												
یونس																							•												
دهستان کلازان ۶.																																			
احمد روغنی									•														•												
ارکس سفلی																							•												
ارکس علیا									•														•		•										
اشمیزان									•														•		•										
اقبلاغ									•														•												
اوزون دره																							•												
بلاغ																							•		•										
بیاتان سفلی									•														•		•										
بیاتان علیا									•														•												
بیدکریه سفلی									•														•		•										
بید کریه علیا									•														•		•										
بید کریه وسطی									•														•		•										
بیخش									•														•		•										
پاتپه گونسبان									•														•		•										
پریدر ابوالحسن									•														•		•										
پری									•														•		•										
پریدر																							•												

تعداد تأسیسات و تسهیلات موجود در آبادی — Existing Establishments and Facilities

Village Location On the Map	Name of Village (193)	192 Activities n.a.d.	191 Other activities	190 Mortuary	189 Public bath	188 Barber shop	187 Tea shop	186 Inns and eating houses	185 Recreation services	184 Legal serv. (Notary)	183 Charity foundations	182 Religious institutions	181 Clinic	180 Medical & veterinary serv.	179 Oldtype school	178 Elementary school	177 Secondary school	176 Government organizations	175 Post, teleg, telephone	174 Store-house	173 Transport services	172 Trans. of passengers and goods	171 Real estate agency	170 Co-operative society	169 Butcher's	168 Retail trade	167 Whole sale trade	166 Water supply & distribution	165 Power supply	164 Stone cutting (construct)	163 Miscel. industries	162 Manuf. of wooden trans. equip.	161 Motor cycle & bicycle repair	160 Motor-vehicle repair shop
2-D2	Cheshmeh Maran-e-Vali Beyg																																	
2-E3	Cheqāi				1							1																						
2-E1	Hājiābād				1							1																						
2-F3	Hāji Khadr				1							3				1								1		1								
2-D2	Hasāf																																	
2-D2	Khānābād																																	
2-E1	Khoshābād				1																													
2-E2	Darreh																																	
2-D3	Darreh-ye-Bozorg																																	
2-D3	Rahmānābād-e-Anuch				1											1										2								
2-D2	Zāgheh-ye-Anuch	2			1							1																						
2-D3	Sālārābād				1																													
2-E2	Sāmen		2		3	1	10					4		1		3	1	3		24					7	50	1	1					2	
2-E2	Sarāb-e-Sāmen			1	1							2				1										1								
2-E2	Sorkheh Cheqā																																	
2-D2	Soltānābād-e-Anuch				1							1				1										1								
2-D2	Siyāh Kamar			1	1							1				1										1								
2-E1	Siyāh Galleh																																	
2-F2	Sibdar				1							1				1				1														
2-E1	Sharifābād	1			1							1				1										1								
2-D2	Shat Bāgh																																	
2-E2	Tajar-e-Sāmen			1	1							2				1				1						6								
2-G2	Alamdār-e-Soflā				1							1														2								
2-F2	Alamdār-e-Olyā		1		1							1				1				1					1	1								
2-D3	Fakhr Mordeh																																	
2-E1	Firuzābād				1							1				1																		
2-D3	Qeshlāq-e-Anuch				1							1				1										4								
2-F1	Qeshlāq-e-Pir Hayāti				1							1				1																		
2-D2	Qal'eh-ye-Ali Morād				1							1				1										2								
2-D2	Qal'eh-ye-Mir Ākhund	2			1							1														1								
2-F2	Qal'eh-ye-Mirzā				1							2				1										1								
2-F2	Qal'eh-ye-Naqd Ali				1							2														1								
2-E2	Kamar Boneh				1							2				1																		
2-E1	Kuhāni																																	
2-E2	Kahkadān				1							3				1									2	15								
2-E1	Garābād																																	
2-D3	Gol Darreh-ye-Anuch				1							1																						
2-D3	Gusheh-ye-Sālārābād				1	1						1				1								1		3								
2-D1	Mālicheh-ye-Sāmen				1							1								1														
2-E2	Mahmudābād				1							1				1								1										
2-E3	Mahmud Shāh																																	
2-F2	Nāzul				1		1					1				1																		
2-F1	Namāzgāh				1		1					1				1										1								
2-E2	Venāv			1	1							1																						
2-F2	Hari Raz	1			1							1				1				4														
2-E2	Yunes	2			1		2					2														2								
	KAMĀZĀN DEHESTĀN 06																																	
2-J2	Ahmad Rowghani				1							2				1				2						1								
2-G3	Areks-e-Soflā				1							1																						
2-G3	Areks-e-Olyā				1							1				1																		
2-G3	Ashmizān				1							1				1										1								
2-J4	Āqbolāgh																																	
2-H2	Uzun Darreh																																	
2-G3	Bolāgh																																	
2-H4	Beyātān-e-Soflā				1							1				1								1										
2-H4	Beyātān-e-Olyā				1							1				1																		
2-G4	Bid Korpeh-ye-Soflā				1							1																						
2-G4	Bid Korpeh-ye-Olyā				1							1																						
2-G4	Bid Korpeh-ye-Vostā				1											1																		
2-J3	Bighash		1		1							2	1			1									1	4								
2-G4	Pā Tappeh-ye-Gunesbān				1							1				1																		
2-H4	Paridar-e-Abolhasan				1							1				1										1								
2-J3	Pari	17	0		1	1						4		1		1		1		1					4	12	8						1	
2-J3	Paridar				1							1												1										

Village Location On the Map	Name of Village (193)	159 Farriery	158 Tin smith's	157 Repair of cooking stoves	156 Copper smith's	155 Manuf. of metal prod.	154 Manuf. of lime, plaster & cement	153 Manuf. of pottery and china	152 Manuf. of clay-ware	151 Manuf. of soap	150 Oil pressing	149 Manuf. and repair of rubber prod.	148 Manuf. of leather prod.	147 Manuf. of leather	146 Carpentry and furniture making	145 Basketry and straw prod.	144 Manuf. of wood	143 Tailor's	142 Shoe making and repair	141 Gelim and ziloo making	140 Carpet making	139 Spinning and weaving	138 Ice-making	137 Miscel foodstuffs	136 Manuf. of sugar and candy	135 Bakery, confectionery	134 Flour mill	133 Manuf. of dried fruits & jam	132 Dairy prod.	131 Slaughter house	130 Mining and quarrying	129 Cotton and Wool Cleaning	128 Animal and chicken farming
2-D2	Cheshmeh Maran-e-Vali Beyg																																
2-E3	Cheqāi																																
2-E1	Hājiābād																																
2-F3	Hāji Khadr																										1						
2-D2	Hasāf																																
2-D2	Khānābād																																
2-E1	Khoshābād																																
2-E2	Darreh																																
2-D3	Darreh-ye-Bozorg																																
2-D3	Rahmānābād-e-Anuch																																
2-D2	Zāgheh-ye-Anuch																																
2-D3	Sālārābād																																
2-E2	Sāmen			1		1									3			1	4			1				1	2			1			
2-E2	Sarāb-e-Sāmen																																
2-E2	Sorkheh Cheqā																																
2-D2	Soltānābād-e-Anuch																										1						
2-D2	Siyāh Kamar																																
2-E1	Siyāh Galleh																																
2-F2	Sibdar																																
2-E1	Sharifābād																																
2-D2	Shat Bāgh																																
2-E2	Tajar-e-Sāmen																				2												
2-G2	Alamdār-e-Soflā																										1						
2-F2	Alamdār-e-Olyā																										1						
2-D3	Fakhr Mordeh																																
2-E1	Firuzābād																																
2-D3	Qeshlāq-e-Anuch																										1						
2-F1	Qeshlāq-e-Pir Hayāti																																
2-D2	Qal'eh-ye-Ali Morād																																
2-D2	Qal'eh-ye-Mir Ākhund																										1						
2-F2	Qal'eh-ye-Mirzā																																
2-F2	Qal'eh-ye-Naqd Ali																										1						
2-E2	Kamar Boneh																																
2-E1	Kuhāni																																
2-E2	Kahkadān					1																					1						
2-E1	Garābād																																
2-D3	Gol Darreh-ye-Anuch																																
2-D3	Gusheh-ye-Sālārābād														1												1						
2-D1	Mālicheh-ye-Sāmen																										1						
2-E2	Mahmudābād																																
2-E3	Mahmud Shāh																																
2-F2	Nāzul																																
2-F1	Namāzgāh																																
2-E2	Venāv																																
2-F2	Hari Raz																																
2-E2	Yunes																																
	KAMĀZĀN DEHESTĀN 06																																
2-J2	Ahmad Rowghani																																
2-G3	Areks-e-Soflā																																
2-G3	Areks-e-Olyā																										1						
2-G3	Ashmizān																										1						
2-J4	Āqbolāgh																																
2-H2	Uzun Darreh																																
2-G3	Bolāgh																																
2-H4	Beyātān-e-Soflā																																
2-H4	Beyātān-e-Olyā																										1						
2-G4	Bid Korpeh-ye-Soflā																										1						
2-G4	Bid Korpeh-ye-Olyā																																
2-G4	Bid Korpeh-ye-Vostā																																
2-J3	Bighash														1												1						
2-G4	Pā Tappeh-ye-Gunesbān																																
2-H4	Paridar-e-Abolhasan																																
2-J3	Pari					1									3				1		101	2					2						
2-J3	Paridar																																

کد سایر محصولات عمده دائمی — Other major permanent crops (Code); انواع محصولات عمده دائمی در دهات و مزارع — Principal Permanent Crops

Village Location On the Map	Name of Village (193)	127 4th	126 3rd	125 2nd	124 1st	123 Other crops	122 Peach	121 Mandarin	120 Orange (narenj)	119 Banana	118 Sweet lemon	117 Citron	116 Lime	115 Cherry	114 Plum (Gojeh)	113 Pear	112 Walnut	111 Apricot (Qeysi)	110 Other Citrus Fruits	109 Apple	108 Olive	107 Barberry	106 Apricot (Zardaloo)	105 Persimmon	104 Date	103 Tea	102 Pistachio	101 Orange	100 Quince	99 Almond	98 Pomegranate	97 Fig	96 Grape	95 Prune	94 Egg-plum
2-D2	Cheshmeh Maran-e-Vali Beyg																													•			•		
2-E3	Cheqāi																													•			•		
2-E1	Hājiābād																																		
2-F3	Hāji Khadr																													•			•		
2-D2	Hasāf																													•			•		
2-D2	Khānābād																																		
2-E1	Khoshābād																																		
2-E2	Darreh																													•			•		
2-D3	Darreh-ye-Bozorg																													•			•		
2-D3	Rahmānābād-e-Anuch																																•		
2-D2	Zāgheh-ye-Anuch																													•			•		
2-D3	Sālārābād																																		
2-E2	Sāmen																•													•			•		
2-E2	Sarāb-e-Sāmen																													•			•		
2-E2	Sorkheh Cheqā																																•		
2-D2	Soltānābād-e-Anuch																													•			•		
2-D2	Siyāh Kamar																																•		
2-E1	Siyāh Galleh																																•		
2-F2	Sibdar																																•		
2-E1	Sharifābād																																•		
2-D2	Shat Bāgh																													•			•		
2-E2	Tajar-e-Sāmen																•													•			•		•
2-G2	Alamdār-e-Soflā																													•			•		
2-F2	Alamdār-e-Olyā																													•			•		
2-D3	Fakhr Mordeh																													•					
2-E1	Firuzābād																													•			•		
2-D3	Qeshlāq-e-Anuch																																•		
2-F1	Qeshlāq-e-Pir Hayāti																																		
2-D2	Qal'eh-ye-Ali Morād																													•			•		
2-D2	Qal'eh-ye-Mir Ākhund																													•			•		
2-F2	Qal'eh-ye-Mirzā																																		
2-F2	Qal'eh-ye-Naqd Ali																													•			•		
2-E2	Kamar Boneh																													•					
2-E1	Kuhāni																													•			•		
2-E2	Kahkadān																													•			•		
2-E1	Garābād																																		
2-D3	Gol Darreh-ye-Anuch																																•		
2-D3	Gusheh-ye-Sālārābād																																•		
2-D1	Mālicheh-ye-Sāmen																																•		
2-E2	Mahmudābād																																		
2-E3	Mahmud Shāh																																		
2-F2	Nāzul																																		
2-F1	Namāzgāh																																•		
2-E2	Venāv																													•					
2-F2	Hari Raz																																•		
2-E2	Yunes																													•			•		
	KAMĀZĀN DEHESTĀN 06																																		
2-J2	Ahmad Rowghani																•													•			•		
2-G3	Areks-e-Soflā																																		
2-G3	Areks-e-Olyā																																		
2-G3	Ashmizān																																		
2-J4	Āqbolāgh																																		
2-H2	Uzun Darreh																																		
2-G3	Bolāgh																																•		
2-H4	Beyātān-e-Soflā																																•		
2-H4	Beyātān-e-Olyā																																•		
2-G4	Bid Korpeh-ye-Soflā																																•		
2-G4	Bid Korpeh-ye-Olyā																																•		
2-G4	Bid Korpeh-ye-Vostā																																•		
2-J3	Bighash																•													•			•		
2-G4	Pā Tappeh-ye-Gunesbān																																•		
2-H4	Paridar-e-Abolhasan																													•			•		
2-J3	Pari																																•		
2-J3	Paridar																																		

MALAYER SHAHRESTAN

شهرستان ملایر

جمعیت و نوع آبادی / وضع طبیعی / راه عمده — Type of Place and Population / Terrain / Principal Road

نام آبادی (Name of Village in Farsi)	2 Village code	3 Population	4 No. of households	5 Type of place	6 Mountainous	7 Plain	8 Railroad	9 Asphalted	10 Paved	11 Dirt (veh.)rd.	12 Jeep rd	13 Trail	14 Distance to road (Km.)
تپه مولا	٠١٣	٧٨٢	١٦٠	١	•						•		٥
تله جرد سفلی	٠١٦	٣٠١	٧٨	١	•						•		٢٤
تله جرد علیا	٠١٧	٣٠١	٧٤	١	•						•		٢٢
چشمه خرمن سوخته	٠٦٣			٢	•							•	٥
چشمه زورق	٠١٨	٢٢٨	٣٢	١		•			•				
چشمه علی محمد	٠١٩	١٨٣	٢٩	١		•			•				
چشمه قاسمی	٠٦٤			٢		•						•	••
چشمه ولی اله	٠٦٥			٢	•							•	••
حمزه لوی سفلی	٠٢٠	٣٥٢	٦١	١		•					•		٥
حمزه لوی علیا	٠٢١	٣٠٣	٦٠	١	•						•		٧
دره راست	٠٢٦	٥٣٨	٨٢	١	•						•		٣٠
دره مراد	٠٢٨	٤٥١	٩٣	١	•						•		٨
دره میانه سفلی	٠٢٤	١٨٧	٣٧	١	•						•		٢٢
دره میانه علیا	٠٢٥	٥٠٤	٩٥	١	•						•		١٨
ده توشمال	٠٢٩	٣١٧	٥١	١	•						•		١٠
ده چانه	٠٢٣	٥١١	٨١	١		•					•		٣
ده رضا علی	٠٢٧	٢٠	٤	١	•							•	١٠
ده میانه	٠٢٢	٣٦٨	٥٩	١		•				•			٥
زنگنه سفلی	٠٣٠	٤٩٩	٨٧	١	•						•		١
زنگنه علیا	٠٣١	١١٦٣	١٩٣	١		•			•				
سرچقا	٠٣٤	١٨٠	٣٤	١	•						•		١٣
سنگده	٠٣٢	١٨٨	٢٦	١	•						•		٦
سیاه چقا	٠٣٣	٣٠٩	٤٨	١	•						•		٣
سیرد رابوالحسن	٠٥٣	٦٧	١٢	١	•						•		٦
سیرد رصدر	٠٥٠	١٨٨	٣٥	١	•					•			١٢
شریف آباد	٠٥٦	٥٧	١٠	١		•					•		٥
طاهرآباد	٠٦٠			١	•					•			٢
طاهرآباد	٠٣٥	١٩	٥	١		•			•				
طایمه	٠٣٦	٥٣٧	١٢٨	١		•					•		١٢
علی آباد	٠٣٧	١٦٧	٣١	١	•						•		٢٠
قاسم آباد	٠٥٨			٢		•					•		••
قشلاق سرمه در	٠٤٠	٧٢	١٤	١	•							•	١٨
قلعه توبری	٠٣٨	٤٨	١٠	١		•			•				
قلعه خان	٠٣٩	١٢٠	٢٧	١		•				•			٢
قلعه مهدیخان	٠٤١	٣٢٥	٧١	١		•				•			١٢
قلعه نوکونسبان	٠٤٢	٣٦٢	٧٨	١	•					•			٢٦
کساوند	٠٤٤	٥٧٨	١٠٤	١		•			•				
کمازان	٠٤٥	١٥٣٠	٣١٥	١		•				•			٢
کیجهدر	٠٤٣	٣٢٠	٥٤	١	•						•		٥
کیکله	٠٤٩	٤٩٢	١٠٤	١	•						•		١٨
گرجانی	٠٤٧	٥٩٢	٩٠	١	•						•		٣
گلیرآباد	٠٤٦	٥٩٤	٩٨	١	•						•		٦
گلال کمازان	٠٥٤	٣٣	٦	١		•						•	٤
گوشه	٠٤٨	٢٣٣	٥٦	١		•			•				
گول محیطی	٠٦٢			٢	•							•	٣٢
مزرعه خاکی	٠٦٦			٢	•							•	••
معدن اهنگران	٠٥٥	٤٧	١٠	١	•						•		••
میشن	٠٥١	١١٧٥	٢٢١	١		•					•		١
نهندر	٠٥٢	٢٢٢	٤٢	١		•				•			٢

دسترسی به تأسیسات عمومی و تسهیلات / مهمترین منابع آب زراعی — Availability of Social Institutions and Facilities / Principal sources of water

نام آبادی	15 Mosque	16 Old type school	17 Elementary school	18 Secondary school	19 Literacy corpsman	20 Health corpsman	21 Extension corpsman	22 Home ext. agent	23 Clinic	24 Village council	25 Co-operative society	26 House of Equity	27 Village Hammam	28 Electricity	29 Radio	30 Mail box	31 Post office	32 Tractor	33 Ghanat	34 Spring	35 River	36 River/Pumped	37 Deep well	38 Semi deep well	39 Well	40 Cistern or pond	41 Other Sources
تپه مولا	•		•		•								•		•	•				•							
تله جرد سفلی	•				•					•			•		•					•							
تله جرد علیا	•				•					•			•		•				•								
چشمه خرمن سوخته																				•							
چشمه زورق	•		•		•					•	•		•		•	•			•								
چشمه علی محمد	•		•		•	•				•	•		•		•			•	•								
چشمه قاسمی																				•							
چشمه ولی اله																				•							
حمزه لوی سفلی	•		•		•	•				•	•		•		•	•			•		•						
حمزه لوی علیا	•		•		•	•				•	•		•		•				•								
دره راست	•		•		•					•	•		•		•	•				•							
دره مراد	•		•		•								•		•				•		•						
دره میانه سفلی			•		•					•			•		•	•			•	•							
دره میانه علیا	•		•		•					•			•		•	•		•	•	•	•						
ده توشمال	•		•		•					•			•		•					•	•						
ده چانه	•		•		•	•					•				•			•	•								
ده رضا علی															•					•	•						
ده میانه	•		•			•					•		•		•				•								
زنگنه سفلی	•		•		•	•				•	•		•		•				•		•						
زنگنه علیا	•		•			•				•	•		•		•	•		•	•		•						
سرچقا	•		•		•					•			•		•				•		•						
سنگده	•					•				•	•		•		•				•		•						
سیاه چقا	•		•		•	•				•	•		•		•			•	•		•						
سیرد رابوالحسن	•					•									•					•							
سیرد رصدر	•		•							•	•		•			•		•	•								
شریف آباد						•					•		•						•								
طاهرآباد																				•							
طاهرآباد	•		•		•	•			•	•	•		•		•	•											•
طایمه	•		•		•					•	•		•		•			•	•								
علی آباد	•				•					•			•		•	•			•	•							
قاسم آباد																			•								
قشلاق سرمه در	•																		•								
قلعه توبری	•					•												•	•								
قلعه خان	•		•		•	•				•	•		•		•						•						
قلعه مهدیخان	•				•					•	•		•		•				•		•						
قلعه نوکونسبان	•				•					•			•		•	•				•							
کساوند	•		•		•	•			•	•	•		•		•	•					•						
کمازان	•		•			•				•	•		•		•			•			•						
کیجهدر	•		•		•	•				•	•		•		•	•			•								
کیکله	•		•		•					•	•		•		•	•			•								
گرجانی	•		•		•	•				•	•		•		•			•	•								
گلیرآباد	•		•		•	•				•	•		•		•	•			•								
گلال کمازان			•			•																					•
گوشه	•		•		•	•			•	•	•		•		•				•								
گول محیطی																				•							
مزرعه خاکی																			•								
معدن اهنگران																											•
میشن	•		•							•	•		•		•			•	•		•						
نهندر	•		•		•	•				•	•		•		•					•							

تعداد دام / مساحت اراضی برحسب استفاده از زمین به هکتار — No. of Livestocks / Land Utilization (in Hectar)

نام آبادی	42 Total cows, oxen & calves	43 Oxen	44 Sheep and goats	45 Horses and donkeys	46 Irrigated wheat	47 Unirrigated wheat	48 Irrigated barley	49 Unirrigated barley	50 Rice	51 Fallow land	52 Other ann. crops	53 Natural pasture	54 Forests	55 Orchard and nursery	56 Wasteland, cultivable	57 Wasteland, non-cultivable
تپه مولا	٢٢٠	١٢٠	١٢٠٠	٥٠	٦٠	١٥٠	١٠			٣٧٠	٢			٥		١٠٠
تله جرد سفلی	٥٤	٢٤	٣٥٠	٢٠	٢٠	٣٥	•••			٥٥	٣			٤٠	٢	٣
تله جرد علیا	٧٠	٤٠	٢٥٠	١٥	١٥	١٩	٢			٣٦	٢			٦		٥٠
چشمه خرمن سوخته					٥		••			٦				••		
چشمه زورق	٩٠	٦٠	٣٠٠	٤٠	٧٥	٢٩٠	٣٠			٤٢٢	٣٠			٣		
چشمه علی محمد	٦٣	٣٠	٢٠	٣٠	٦٥	١٢٠	٣٠			٢٢٠	٥			٥		
چشمه قاسمی					••	••				••				••		••
چشمه ولی اله					٣	٥	••			١٣				••		••
حمزه لوی سفلی	١٣٠	٥٠	١٠٠٠	٣٠	٣٦	٣٠	١			٦٨	١			٥		٣
حمزه لوی علیا	١٢٥	٥٢	٤٥٠	١٥	٣٧	٣٥	٧			٧٠	٤			٥		٧
دره راست	١٥٠	٦٠	٨٠٠	٤٨	٦٠	١٠٠	٤			١٦٤	١			١٠		٢٠٠
دره مراد	١٨٠	٨٠	٧٠٠	٤٠	٣٠	٧٠	٣			١٠٣	٥			٥٠		٣٠
دره میانه سفلی	٤٥	٣٦	٣٥٠	١٦	٢٣	٢٥				٤٨	٩			٣		٨٠
دره میانه علیا	٢٣٠	٨٠	١٥٠٠	٣٠	١١٠	٥٠	٢٥	١٠		١٩٥	٣٠			٢٥	٥٠	٢٠
ده توشمال	١٠٠	٥٢	٣٧٥	٣٢	٥٠	١٠٠	٥			١٥٥	١			٢		٣٠
ده چانه	٧٥	٦٠	٣٠٠	٤٥	٥٠	٣٠	٦			٨٦	٢			٤		
ده رضا علی	٨	٦	٣٠	٣	٢٩	٩٠	٣			١٢٢	٥			٤		٥٠
ده میانه	١٠٠	٣٢	٧٠٠	٣٠	٧٠	٨٠	٢	١		١٥١		٢٠		١٠		
زنگنه سفلی	٨٠	٢٠	٣٠٠	٤٠	٣٠	١٥	•••			٤٥	١٠			٤٠		
زنگنه علیا	١٢٠	٣٠	٨٠٠	١٠٠	٣٥	١٥	٥			٤٠	٢٠			٩٠	٣٠	١٠٠
سرچقا	٦٠	٢٤	٢٥٠	١٤	٢٥	٥٠	٤			٧٩	٤			٤		٥
سنگده	٦٠	٤٠	٣٥٠	٢٠	١٠	١٠	•••			٢٠				١		١٠
سیاه چقا	٥٠	١٤	٣٠٠	١٤	٣٥	٣	٣			٣٥	••			٢٢		
سیرد رابوالحسن	١٢	١٢	٢٠٠	٢٠		١٠		٢		٢٤	١					
سیرد رصدر	٤٨	٣٤	٣٥٠	١٥	٥	٥									٣	١٠
شریف آباد	٢٤	١٦	٢٠٠	٨	٢٤	٣٠	٢			٥٦				١		٤
طاهرآباد					••	••				١						
طاهرآباد	٣	٢	٢٠	١	•••		•••							•••		
طایمه	١٠٠	٤٨	٣٠٠	٢٤	٣٠	١٠	٤	٤		٤٨	١٠			٨	٤٠	١٠٠
علی آباد	٦٩	٣٥	٣٥٠	١٥	٢١	٢٠				٤١	٨			٣		٧٠
قاسم آباد					٢٠	١٥٠	٢			١٨٠						
قشلاق سرمه در	١٦	١٦	٢٠٠	٨	١٠	٤٠	٢			٥٢	••			••	٢٠	٥٠
قلعه توبری	٨	٦	٩٠	٦	٣٠		٣			٣٣	•••			٥		
قلعه خان	٢٠	٤	١٢٠	١٠										١٦		
قلعه مهدیخان	٦٠	٤٨	١٠٠٠	٢٥	٧٠	٤٠				١١٠	١٢			٤		١٢
قلعه نوکونسبان	١١٠	٦٠	٤٠٠	٤٠	٧٥	٣٠	٥			١٧٠	١٥			٦		٢٠٠
کساوند	٩٦	٥٦	٩٠٠	٥٠	٢٠	٦	٢			٢٨	٢			٤٠	١٠٠	١٠٠
کمازان	١٦٠	٣٠	٨٠٠	٦٠	٣٠	١٠				٤٠	١٠			١٢٠	٤٠	١٠٠
کیجهدر	٣٠	٢٠	٤٠	١٥	١٤	٧	١			٥	٣٠			•••		
کیکله	١٥٠	٨	١٠٠٠	٨٠	٢٤	١٤	١٠			٤٨	٣			٢		١٠٠
گرجانی	٥٥	٣٠	٣٠٠	٣٥	٣٠	٤٠	٣			٧٣	•••			٦		
گلیرآباد	٢١٢	١١٢	١٠٠٠	٥٦	٣٦	٧٢				١١٢	٣	١٨		٢٠	٢٠٠	١٠٠
گلال کمازان	١٠	٤	٥٠	٣	•••	•••	•••	•••		•••	•••	•••		•••	•••	•••
گوشه	٣٠	١٠	٣٠٠	١٠	٥	١	١			٧	١			٢		
گول محیطی					٤	٤٥	••			٤٩				٨		٣٠
مزرعه خاکی					١٠	١	١			١٢	٢			٢		١
معدن اهنگران	••••	•••	••••	•••	•••	•••	•••	•••		•••	•••	•••		•••	•••	•••
میشن	٩٨	٤٨	٨٠٠	٢٥	٤٥	١١				٥٦	٥			١٢٠		١٠٠
نهندر	٣٠	١٤	٢٠٠	١٥	٤	١٠				١٤	١			••	١٠	٨٠

انواع محصولات عمده زراعی سالانه در دهات و مزارع — Principal annual crops / کد سایر زراعتهای عمده سالانه — Other major annual crops (Code)

نام آبادی	58 Sainfoin	59 Egg-plant	60 Beans	61 Rice	62 Linseed	63 Cotton	64 Onion	65 Tobacco	66 Barley	67 Beet	68 Melon	69 Cucumber	70 Indian corn	71 Potato	72 Clover	73 Lentils (Talebi)	74 Lentils	75 Castor bean	76 Sesame	77 Jute	78 Gum tragacanth	79 Cantaloup (Garmak)	80 Wheat	81 Tomato	82 Kidney bean	83 Wild rocket seed	84 Pea	85 Sugar-cane	86 Cocoon	87 Watermelon	88 Alfalfa	89 1st	90 2nd	91 3rd	92 4th
تپه مولا									•														•												
تله جرد سفلی									•														•		•										
تله جرد علیا									•														•		•										
چشمه خرمن سوخته									•														•												
چشمه زورق									•														•		•										
چشمه علی محمد									•														•												
چشمه قاسمی																							•												
چشمه ولی اله									•														•												
حمزه لوی سفلی									•														•		•										
حمزه لوی علیا									•														•		•										
دره راست									•														•								•	٤٢			
دره مراد									•														•								•				
دره میانه سفلی																							•		•										
دره میانه علیا									•														•		•										
ده توشمال									•														•												
ده چانه									•														•		•										
ده رضا علی									•														•												
ده میانه									•														•												
زنگنه سفلی									•														•		•										
زنگنه علیا									•														•		•										
سرچقا									•														•												
سنگده									•														•												
سیاه چقا									•														•		•										
سیرد رابوالحسن									•														•												
سیرد رصدر																							•												
شریف آباد									•														•												
طاهرآباد																							•												
طاهرآباد									•														•												
طایمه									•														•		•										
علی آباد																							•		•										
قاسم آباد									•														•												
قشلاق سرمه در									•														•		•										
قلعه توبری									•														•		•										
قلعه خان																																			
قلعه مهدیخان																							•		•										
قلعه نوکونسبان									•														•		•										
کساوند									•														•												
کمازان																							•												
کیجهدر									•														•		•										
کیکله									•														•												
گرجانی									•														•		•										
گلیرآباد																							•		•										
گلال کمازان																																			
گوشه									•														•												
گول محیطی									•														•												
مزرعه خاکی									•														•												
معدن اهنگران																																			
میشن																							•												
نهندر																							•												

MALAYER SHAHRESTAN

تعداد تأسیسات وتسهیلات موجود در آبادی — Existing Establishments and Facilities

Village Location on the Map	Name of Village (193)	192 Activities n.e.d.	191 Other activities	190 Mortuary	189 Public bath	188 Barber shop	187 Tea shop	186 Inns and eating houses	185 Recreation services	184 Legal serv. (Notary)	183 Charity foundations	182 Religious institutions	181 Clinic	180 Medical & veterinary serv.	179 Oldtype school	178 Elementary school	177 Secondary school	176 Government organizations	175 Post, telegr., telephone	174 Store-house	173 Transport services	172 Trans. of passengers and goods	171 Real estate agency	170 Co-operative society	169 Butcher's	168 Retail trade	167 Whole sale trade	166 Water supply & distribution	165 Power supply	164 Stone cutting (construct)	163 Miscel. industries	162 Manuf. of wooden trans. equip.	161 Motor cycle & bicycle repair
2-J4....	Tappeh-ye-Mowlā				١							٢				١										١							
2-G4....	Talehjerd-e-Soflā				١							١				١																	
2-G4....	Talehjerd-e-Olyā											١				١																	
2-G4....	Cheshmeh-ye-Kharman Sukhteh																																
2-J3....	Cheshmeh Zowraq				١							١				١																	
2-J4....	Cheshmeh-ye-Ali Mohammad				١		١					١				١																	
1-G4....	Cheshmeh-ye-Qāsemi																																
1-H4....	Cheshmeh-ye-Valiollāh																																
2-J3....	Hamzehlu-ye-Soflā	١			١							٢				١										١							
2-J4....	Hamzehlu-ye-Olyā				١											١																	
2-H4....	Darreh Rāst				١							١				١																	
2-H4....	Darreh Morād				١							٢				١																	
2-G3....	Darreh Miyāneh-ye-Soflā				١											١																	
2-F3....	Darreh Miyāneh-ye-Olyā				١							١				١										١							
2-H4....	Deh Tushmal				١							١				١																	
2-J3....	Deh Chāneh				١							١				١																	
2-H4....	Deh-e-Rezā Ali																			٧													
2-J2....	Deh Miyāneh				١							١				١										١							
2-H3....	Zangeneh-ye-Soflā				١							١				١										٣							
2-H2....	Zangeneh-ye-Olyā		١		١		٤					٤		١		١		١		١				١	٢	١٢							١
2-H4....	Sar Cheqā				١							١				١																	
2-J3....	Sang Deh				١							١																					
2-H3....	Siyāh Cheqā				١							١				١																	
2-J3....	Sirdar-e-Abolhasan											١																					
2-G3....	Sirdar-e-Sadr				١							١				١																	
2-J3....	Sharifābād																																
1-H3....	Tāherābād																																
1-H2....	Tāherābād						١													١													
2-G3....	Tāyemeh				١							٣				١								١									
2-G3....	Aliābād				١							١														١							
2-J3....	Qāsemābād																																
2-G3....	Qeshlāq-e-Sormeh Dar				١							١																					
2-J3....	Qal'eh-ye-Tupori						١					١								١													
2-H3....	Qal'eh-ye-Khān				١							١				١										١							
2-G3....	Qal'eh-ye-Mehdi Khān				١							١				١										٢							
2-G4....	Qal'eh Now-ye-Gunesbān				١							١				١																	
2-H2....	Kasāvand	٢																		١						٢							
2-H3....	Kamāzān				١							٣				١				٥				١		١٠							
2-H3....	Konjdar				١							٢				١																	
2-H3....	Keykaleh				١							٢				١																	
2-J3....	Gorjāi				١							١				١										١							
2-J2....	Golparābād				١							٢				١										٣							
2-H3....	Gelāl-e-Kamāzān																																
2-H2....	Gusheh				١							١														١							
2-H4....	Gul Mohiti																																
2-G4....	Mazraeh-ye-Khāki																																
2-H2....	Ma'dan-e-Āhangarān				١			١												٣													
2-H2....	Mishen				١							٢				١								١		٢							
2-H3....	Nohendar											١																					

Name of Village	160 Motor-vehicle repair shop	159 Farriery	158 Tin smith's	157 Repair of cooking stoves	156 Copper smith's	155 Manuf. of metal prod.	154 Manuf. of lime, plaster & cement	153 Manuf. of pottery and china	152 Manuf. of clay-ware	151 Manuf. of soap	150 Oil pressing	149 Manuf. and repair of rubber prod.	148 Manuf. of leather prod.	147 Manuf. of leather	146 Carpentry and furniture making	145 Basketry and straw prod.	144 Manuf. of wood	143 Tailor's	142 Shoe making and repair	141 Felt and giloo making	140 Carpet making	139 Spinning and weaving	138 Ice-making	137 Miscel. foodstuffs	136 Manuf. of sugar and candy	135 Bakery, confectionery	134 Flour mill	133 Manuf. of dried fruits & jam	132 Dairy prod.	131 Slaughter house	130 Mining and quarrying	129 Cotton and wool cleaning	128 Animal and chicken farming
Tappeh-ye-Mowlā																						١					٢						
Talehjerd-e-Soflā																											١						
Talehjerd-e-Olyā																																	
Cheshmeh-ye-Kharman Sukhteh																																	
Cheshmeh Zowraq																																	
Cheshmeh-ye-Ali Mohammad																																	
Cheshmeh-ye-Qāsemi																																	
Cheshmeh-ye-Valiollāh																																	
Hamzehlu-ye-Soflā																																	
Hamzehlu-ye-Olyā																																	
Darreh Rāst																																	
Darreh Morād																											١						
Darreh Miyāneh-ye-Soflā																																	
Darreh Miyāneh-ye-Olyā																											٢						
Deh Tushmal																											١						
Deh Chāneh																																	
Deh-e-Rezā Ali																																	
Deh Miyāneh																											١						
Zangeneh-ye-Soflā																					٢												
Zangeneh-ye-Olyā															١						٢٥						١						
Sar Cheqā																																	
Sang Deh																																	
Siyāh Cheqā																					٢												
Sirdar-e-Abolhasan																					٤												
Sirdar-e-Sadr																																	
Sharifābād																																	
Tāherābād (1-H3)																																	
Tāherābād (1-H2)																																	
Tāyemeh																																	
Aliābād																																	
Qāsemābād																																	
Qeshlāq-e-Sormeh Dar																																	
Qal'eh-ye-Tupori																																	
Qal'eh-ye-Khān																			١														
Qal'eh-ye-Mehdi Khān																											١						
Qal'eh Now-ye-Gunesbān																											١						
Kasāvand																			١														
Kamāzān					١										١٠				١								١						
Konjdar																				١٤													
Keykaleh																																	
Gorjāi																																	
Golparābād																																	
Gelāl-e-Kamāzān																																	
Gusheh																																	
Gul Mohiti																																	
Mazraeh-ye-Khāki																																	
Ma'dan-e-Āhangarān																										١					١		
Mishen																											١						
Nohendar																																	

کد سایر محصولات عمدهٔ دائمی — Other major permanent crops (Code); انواع محصولات عمده دائمی در دهات ومزارع — Principal Permanent Crops

Name of Village	127 4th	126 3rd	125 2nd	124 1st	123 Other crops	122 Peach	121 Mandarin	120 Orange(Narenj)	119 Banana	118 Sweet lemon	117 Citron	116 Lime	115 Cherry	114 Plum(Gojeh)	113 Pear	112 Walnut	111 Apricot(Qeysi)	110 Other Citrus fruits	109 Apple	108 Olive	107 Barberry	106 Apricot(Zardaloo)	105 Persimmon	104 Date	103 Tea	102 Pistachio	101 Orange	100 Quince	99 Almond	98 Pomegranate	97 Fig	96 Grape	95 Prune	94 Egg-plum	93 Black cherry
Tappeh-ye-Mowlā																													•			•			
Talehjerd-e-Soflā																•																•			
Talehjerd-e-Olyā																•																•			
Cheshmeh-ye-Kharman Sukhteh																													•						
Cheshmeh Zowraq																																			
Cheshmeh-ye-Ali Mohammad																													•			•			
Cheshmeh-ye-Qāsemi																																			
Cheshmeh-ye-Valiollāh																																			
Hamzehlu-ye-Soflā																•													•			•			
Hamzehlu-ye-Olyā																													•			•			
Darreh Rāst																													•			•			
Darreh Morād																																•			
Darreh Miyāneh-ye-Soflā																																•			
Darreh Miyāneh-ye-Olyā																													•			•			
Deh Tushmal																													•						
Deh Chāneh																																•			
Deh-e-Rezā Ali																																			
Deh Miyāneh																•																•			
Zangeneh-ye-Soflā																•																•			
Zangeneh-ye-Olyā																•																•			
Sar Cheqā																																•			
Sang Deh																																•			
Siyāh Cheqā																•													•			•			
Sirdar-e-Abolhasan																																			
Sirdar-e-Sadr																																			
Sharifābād																																•			
Tāherābād (1-H3)																																			
Tāherābād (1-H2)																																•			
Tāyemeh																•													•			•			
Aliābād																																•			
Qāsemābād																																			
Qeshlāq-e-Sormeh Dar																																•			
Qal'eh-ye-Tupori																																			
Qal'eh-ye-Khān																•																•			
Qal'eh-ye-Mehdi Khān																																•			
Qal'eh Now-ye-Gunesbān																																•			
Kasāvand																•																•			
Kamāzān																•																•			
Konjdar																•																•			
Keykaleh																•																•			
Gorjāi																													•			•			
Golparābād																													•			•			
Gelāl-e-Kamāzān																																			
Gusheh																																•			
Gul Mohiti																•													•						
Mazraeh-ye-Khāki																																•			
Ma'dan-e-Āhangarān																																			
Mishen																•																•			
Nohendar																																•			

No.1

شماره ۱

نقشه شهرستان نهاوند به تفکیک بخش و دهستان

NAHAVAND SHAHRESTAN - BY RELATED BAKHSHS AND DEHESTANS.

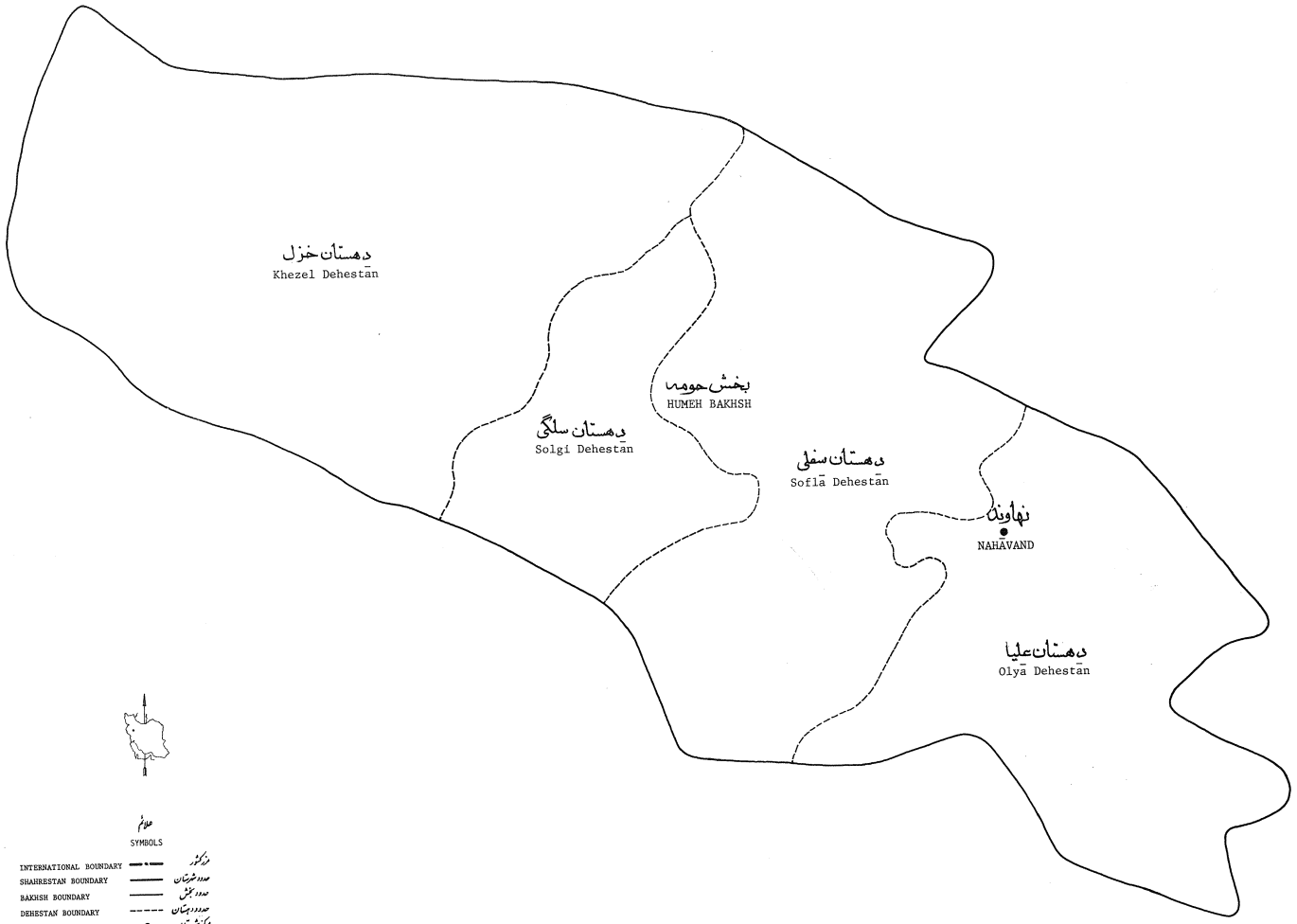

علائم
SYMBOLS

INTERNATIONAL BOUNDARY	مرز کشور
SHAHRESTAN BOUNDARY	حدود شهرستان
BAKHSH BOUNDARY	حدود بخش
DEHESTAN BOUNDARY	حدود دهستان
SHAHRESTAN CENTER	مرکز شهرستان
BAKHSH CENTER	مرکز بخش

مقیاس تقریبی
APPROXIMATE SCALE

Source: Iranian Statistical Centre
National Census of Population and Housing November 1966

ماخذ: مرکز آمار ایران
سرشماری عمومی نفوس و مسکن دی ماه ۱۳۴۵

No. 2

شماره ۲

نقشه شهرستان نهاوند به تفکیک نقاط شهری و نقاط بین ۱۰۰۰ تا ۵۰۰۰ نفر جمعیت

NAHAVAND SHAHRESTAN - BY URBAN PLACE AND PLACES OF 1,000 TO 5,000 INHABITANTS.

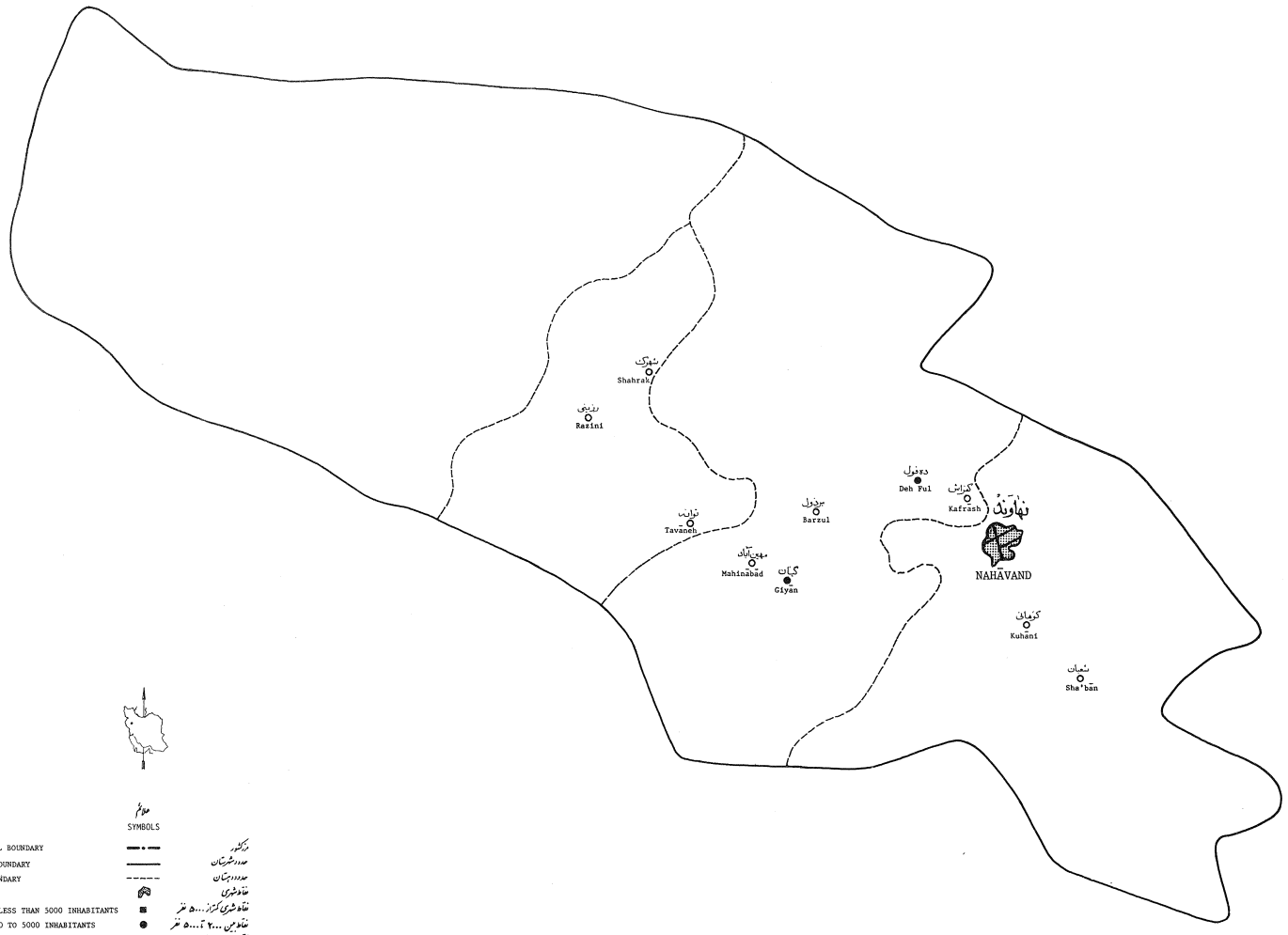

علائم
SYMBOLS

INTERNATIONAL BOUNDARY		مرز کشور
SHAHRESTAN BOUNDARY		حدود شهرستان
DEHESTAN BOUNDARY		حدود دهستان
URBAN PLACE		نقاط شهری
URBAN PLACE LESS THAN 5000 INHABITANTS		نقاط شهری کمتر از ۵۰۰۰ نفر
PLACE OF 2000 TO 5000 INHABITANTS		نقاط بین ۲۰۰۰ تا ۵۰۰۰ نفر
PLACE OF 1000 TO 2000 INHABITANTS		نقاط بین ۱۰۰۰ تا ۲۰۰۰ نفر

مقیاس تقریبی
APPROXIMATE SCALE

۵ ۰ ۵ ۱۰ ۱۵ ۲۰ کیلومتر
5 0 5 10 15 20 Km.

Source: Iranian Statistical Centre
National Census of Population and Housing November 1966

مأخذ: مرکز آمار ایران
سرشماری عمومی نفوس و مسکن دی‌ماه ۱۳۴۵

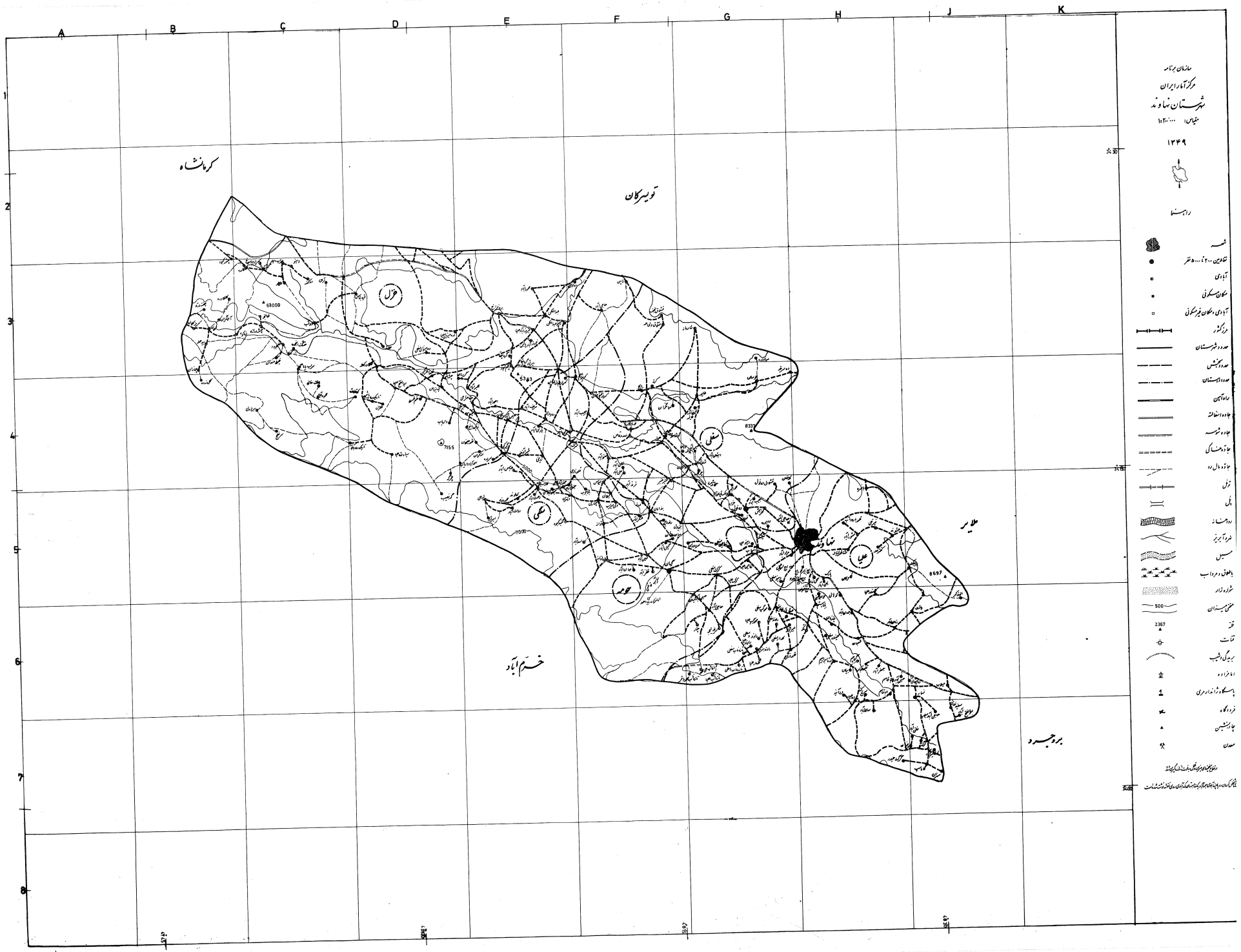

سازمان برنامه
مرکز آمار ایران
شهرستان نهاوند
مقیاس: ۱:۲۰۰،۰۰۰
۱۳۴۹
راهنما
شهر
نقاط بین ۲۰۰۰ تا ۵۰۰۰ نفر
آبادی
مکان مسکونی
آبادی و مکان غیرمسکونی
مرز کشور
حدود شهرستان
حدود بخش
حدود دهستان
راه آهن
جاده اسفالته
جاده شوسه
جاده خاکی
جاده مال رو
ترنل
پل
رودخانه
نهر و آبریز
مسیل
باطلاق و مرداب
شوره زار
منحنی میزان
500
قله
2367
قنات
بریدگی و شیب
امامزاده
پاسگاه ژاندارمری
فرودگاه
چادرنشین
معدن
کرمانشاه
تویسرکان
ملایر
خرم آباد
بروجرد
خزل
سفلی
سکلی
حومه
علیا
نهاوند
63000
7155
8337
8697

شهرستان نهاوند

دهستان خزل ۱.

Village code	Name of Village in Farsi	Population	No. of households	Type of place	Distance to road (Km.)	Total cows, oxen & calves	Oxen	Sheep and goats	Horses and donkeys	Irrigated wheat	Unirrigated wheat	Irrigated barley	Unirrigated barley	Fallow land	Other ann. crops	Natural pasture	Forests	Orchard and nursery	Wasteland, cultivable	Wasteland, non-cultivable	Other major annual crops 1st (Code)
٠٠٦	ابوالفتح علیا	٧٥	١٥	١	١٢	٣٠	٢٠	١٥٠	١١		٤٠		٢٠	٦٠							
٠٠٤	احمد آباد	٦٦	١١	٢	••	٣٤	١٤	١٥٠	١٢	١٥	١٠	٥	٨	٣٨	١٠	٤		٠١			
٠٠٣	احمد آباد داریاب	٩٣	١٧	٢	١٥	٢٩	٢٤	١٨٠	١٥		٣٠		١٠	٤٠							
٠٠١	اران	٥٠١	٩٨	١	••	١١٥	١٠٠	١١٠٠	٦٠	٧٥	١٥٠			٢٨٥	٦٠			٣		١٢	
٠٠٥	اکبرآباد	٢٠٦	٣٩	١	٦	١٥٠	٣٠	٤٠٠	٢٠	٤٢		١٠		٤٢	٨	١					
٠٠٧	امیرآباد گره چقا	١٢٤	٢٣	٢	••	٥٥	٣٣	١٥٠	١٦	١٠	٣٥		٥	٦٥	١٥			٢			
٠٠٢	اهنگران	١٤	٣	١	٨	٢	٢	٥٥	٤	٧					٣	١٥٠	٢	٠٠	٥		
٠٠٩	برجکی	٢٥٥	٥٢	١	••	١٢٠	٦٠	٣٠٠	٢٥	٢٥	١٠٠		٢٠	١٥٥	١٠						
٠١٠	بره فراخ	٣٦٢	٧٢	١	••	١١٢	٨١	٤٦٨	٥٧		٢٦٤		٤٨	٣٣٦	٢٤			***			
٠٠٨	بید حله	٧٧	١٥	١	١٥	٢٥	٢٠	٣٠٠	١٤	١٦	٣٤		٨		٢	٦		١			٤٩
٠١٣	تاریکه بالا	٥١٧	١٠٠	١	٢٤	٢٠٠	٦٠	٢٢٠	٥٠	٦٣	٨٤				***	١٥٠		٢		١٢	
٠١٢	تاریکه پائین	١٢١	٢٤	١	١	٤٥	٤٢	٣٥٠	١٥		٧٢		١٢	٨٤							
٠١١	تپه یزدان	٩١	١٧	١	١٢	٧٤	٢٤	٢٥٠	١٤	٣٠	٩٠		١٥	١١٢	١١						
٠١٦	چشمه درازه	١٣٠	٢٢	١	٩	٥٢	٢٦	٥٠٠	٢٨	١٢	١٥		٧		٣	٦٠		١	٢٠	٢٠	
٠١٧	چشمه کبود	٧٤	١٣	١	٨	٢٠	١٨	٣٠٠	٨		٤١		٢٨	٦٩							
٠١٨	چشمه ماهی	٢٨٩	٤٩	١	٩	٧٠	٦٠	٧٠٠	٣٥		١٩٠		٣٨	٢٢٨	***						
٠١٤	چفته دره	١٢٦	٢١	١	٦	١٦	١٠	٨٠٠	٥١		٣٠		١٠			٣٠				١٠٠	٤٩
٠١٩	چقا صراحی	١٨٩	٣٤	١	٨	٧٦	٢٦	٥٠٠	٤٤		٤٠		٥	٥٥	١٠						
٠٢٠	چمرگه	٨٤	١٧	٢	١٨	٣٢	٣٠	٣٥٠	١٥		٤٠		١٠	٥٠							
٠٢١	چم کبود	١٨٣	٣٩	١	٣	٨٠	٣٠	٢٠٠	٣٠	٣٠	٣٧			٦٧	٥			٦			
٠١٥	چناران	٢٨٣	٦٢	١	١٥	٨٠	٥٤	١٠٠٠	٦٧	٦	٦٠		٣٠			٥٠		٣	٣٠	٢٠٠	
٠٢٣	حاجی آباد	٩٠	١٦	١	٤	٢٦	٢٥	٢٢٩	١٤		٢٨		١٤	١٨	***						
٠٢٢	حسین آباد سرکان	٢٣٤	٤٨	١	٦	٧٠	٣٠	٧٥٠	١٢	٣٠	١٠٠	***	***	١٣٠	٨	٧		١٤			٤٩
٠٢٤	خالنجه	٦٦	١٢	١	٧	٢٤	٢٠	٣٠٠	١٣	١٠	٢٠		١٥		٥٠	٥		٢		١٠٠٠	
٠٦٩	خشک آبخوره	١٦٠	٢٩	٢	٧	١٧	١٢	١٥٠٠	٤١	٣	٦		٣		***	٣٣			٣		
٠٢٥	خلجرود	١٩٣	٤٠	١	١٢	١٠٠	٨٠	٢٠٠	٢٥	٣٦	٣٦		٣٦		٣٦	٦٠		٢			
٠٢٧	خم خسرو	١٢٢	٢٤	١	١٢	٦٥	٥٣	٦٠٠	٢٠		١٨٠		٢٠	٢١٦	١٦						
٠٧٢	خوشکاوره	١٧٦	٣٣	٢	٤	٩٠	٤٠	١٠٠٠	٣٦		٤٠٠		١٠٠	٦٠٠	١٠٠						
٠٢٦	خیرومندان	١٠٥	٢٥	١	١٢	٣٠	٢٦	٣٠٠	٣٠	٧	٣٩		٧		***	٢٠		١			٤٩
٠٣٢	داریاب	٨٠	١٦	١	١٣	٦٥	٢٥	٢٥٠	١٥	٦	١٠٠		٢٠	١٢٦	***						
٠٣٣	دره میرزای سفلی	٩٨	١٨	١	١٤	٣٣	٣٣	٤٠٠	٢٠		٧٠		١٤	٨٤							
٠٣٤	دره میرزای علیا	٢٢٢	٤٣	١	١٣	٥٢	٤٢	٧٠٠	٦٠		١١٧		٥٢	١٦٩							
٠٣١	دواب	٣٣٢	٧٤	١	٥	٢٠٠	٤٢	٢٥٠٠	٢٢	٧٥	٥٠		٥	٥٠	٧٥			٣		٢	
٠٣٧	ده موسی	٤٥٣	٩١	١	٩	١٨١	١٠٩	٦٥٢	٨٤	٧٢	٩٦	١٦	٦٤	٢٦٤	١٦			***			
٠٣٠	ده کهنه	٤٤٩	٨٤	١	٢	٢٠٠	١٠٠	٦٠٠	٤١	١٦٥	١٦٥			١٦٥	١٧٣	١١					٤٩
٠٢٩	دهلر	٧٧٤	١٤٧	١	٢	٢٥٠	١٢٠	٢٠٠٠	٦٢	١٠٥	١٠٥		١٠	١١٥	١٠٥			٦			
٠٣٥	دهنو	٩٨	٢٢	٢	١	٥٠	٢٤	٤٠	١٢	٣٣	٦٦		٨	٦٦	٣٣						
٠٣٦	دهنوعبدالملکی	٥٩٨	١٠٤	١	٣	٢٣٤	١٠٠	٥٧٢	٧٥	١٥٠	٢٠٠	٤٠	٦٠	٤٥٠				***			
٠٣٩	زاپن	١٦٦	٢٧	٤	٥	٥٢	٤٣	٦٢٨	٥٠		٢٧		٢٠	٢٣	***						
٠٣٨	زرین باغ	١٣٨	٣٠	١	١٢	٦٢	٣٢	١٥٠	٢١		٨٠		٢٠	١٠٠	٥		٥			٥	٤٩
٠٤٠	سراب بابا علی	٨٦	١٦	١	١٢	٣٠	٢٦	١٠٠٠	٢٣	٤	٣٠		١٥		***	٣٤			١٠	٤٠	٤٩
٠٤١	سراب دهلر	٥٢٨	٩٩	١	٣	٢٠٠	٤٨	٢٥٠٠	١٥٠		١٦٨		٢٤	١٩٣	٣٠			٢	١٦٠	٦	
٠٤٢	سرخلج	١٨٥	٣٩	١	٢٠	٤٤	٤٠	٨٠٠	٣٤	١٥	١٤٤		١٨		١٥	١٤٠		١	١٠	٢٠٠	
٠٤٥	سرده	٨٧	٢٠	١	١٢	٢٥	٢٤	٣٠٠	٢٠		٤٨		١٢	٦٠	٦	٣		١			
٠٤٤	سه کران	٨٤	١٤	١	١٢	٢٠	٢٠	١٠٠	١١		٥٥		٦	٦١	٦	٤					٤٩
٠٤٣	سیاه دره علیا	٢٥٧	٥٣	١	٢٤	٦٠	٤٠	١٠٠٠	٢٥	١٨	١١٠		١٨	١٤٦	١٢			٢			٤٩
٠٤٦	شطزل	١٧١	٣٣	١	١	٤٨	٣٤	١٥٠٠	٢٦	٢٢	٧٢		٢٤	١١٨				***			
٠٤٧	عبدالملکی	٤٨٥	٨٥	١	٣	١٩٣	١٠٩	٥٣٦	٧١	٦٠	٦٠	٢٥	٢٠	٣٣٠	٥			* * *			
٠٤٨	فیروزآباد سفلی	٢٢٠	٤٥	١	٣	٩٠	٤٨	١٥٠	٣٨	٣٥	٤		٣	٤١	٢٤	٣					٤٩
٠٤٩	فیروزآباد علیا	٢٧٨	٥٣	١	••	١٥٠	٥٠	٣٠٠	٥٠	٢٥	٥٥			١٠٠	٢٠			١٠			
٠٥٤	فیلاب	٩٨	١٨	١	٩	٦٠	٢٠	٢٠٠	١٥		٥٠		١٠	٦٠	١٠				٢		
٠٥٠	قره بناس	٢٥٠	٤٥	١	٦	٦٠	٣٨	٤٥٠	٢٠		٧		٣	١٠						٣	
٠٥٢	قلعه دختر گبر	٨٥	١٨	١	١	٢٤	٢٤	١٢٠	٢٠	٢٠	٤				٧			***			
٠٥٣	قلعه علیخان	٩٤	١٥	١	١٣	٤٨	١٨	٢٥٠	١٦		١٠٩		٦	١٠٩	٤		٣	٢		٣	
٠٥١	قلاته	١٧٧	٣١	١	٩	٣٢	٣٢	٤٠٠	١٥		٤١		٢٢	٦٩	٦			٣	٦	١١	٤٩
٠٥٧	کلکاوره	٨٤	١٤	١	٧	١٢	٨	٣٥٠	١٥		٨		٤			٥				١٠٠	٤٩
٠٥٦	کلان	١٢٩	٢٥	١	١٢	٤٩	٢٤	٤٠٠	١٥	١٢	٩٦		١٠		٢			١		٢٠	
٠٥٩	کنگاورکهنه	٤٦٩	١٠٠	١	١٢	٢٠٠	٩٤	١٥٠٠	١٠٠	٥٤	١٠٠				٤٨			٣			
٠٥٨	کوتاه دره	٢٠١	٤٢	١	٢	٥٣	٤٨	١٥٠٠	٣٠	١٨	٧٠		١٥	٧٠	٩						
٠٦٠	کهریز بید سرخ	١٤٢	٣٣	١	••	٤٠	٤٠	٢٠٠	٢٥		٥٥		٢٨	٨٣	***						
٠٥٥	کهریزکلان	٧٢	١٣	١	١٢	١٩	١٨	١٦٠	١٣	١٨	١٨		٥		٣			١	٤		٤٩
٠٦٥	گردیان	٥١١	٩١	١	٩	٣٥٠	١٢٠	٦٠٠	٦٠	١٣٠	٣٠٠		٥٠	٤٨٠	٥٠	١٠٠		٤		١٠٠	
٠٦٢	گره چقا	٥٦٩	١١٩	١	٤	٤٣٠	١٣٠	٦٠٠	٥٠	١٥٠	١٦٠	٢٥	٥٠	٣٨٥	٢٠	١٠		٢			
																					٤٩

Name of Village in Farsi — Type of Place and Population — Terrain — Principal Road — Availability of Social Institutions and Facilities — Principal sources of water — No. of Livestocks — Land Utilization (in Hectar) — Principal annual crops — Other major annual crops (Code)

صفحه ۸

NAHAVAND SHAHRESTAN

KHEZEL DEHESTĀN 01

Existing Establishments and Facilities (تعداد تأسیسات وتسهیلات موجود درآبادی)

Village Location On the Map	Name of Village (193)	192 Activities n.a.d.	191 Other activities	190 Mortuary	189 Public bath	188 Barber shop	187 Tea shop	186 Inns and eating houses	185 Recreation services	184 Legal serv. (Notary)	183 Charity foundations	182 Religious institutions	181 Clinic	180 Medical & veterinary serv.	179 Oldtype school	178 Elementary school	177 Secondary school	176 Government organizations	175 Post, teleg, telephone	174 Store-house	173 Transport services	172 Trans. of passengers and goods	171 Real estate agency	170 Co-operative society	169 Butcher's	168 Retail trade	167 Whole sale trade	166 Water supply & distribution	165 Power supply	164 Stone cutting (construct)	163 Miscel. industries	162 Manuf. of wooden trans. equip.	161 Motor cycle & bicycle repair	160 Motor-vehicle repair shop
D4	Abolfath-e-Olyā																																	
E4	Ahmadābād																																	
E4	Ahmadābād-e-Dāryab																																	
C3	Ārān				١		١									١		١								٤								
E4	Akbarābād															١										١								
E3	Amirābād-e-Gereh Cheqā															١																		
B3	Āhangarān																																	
E4	Borjaki				١											١																		
E3	Bareh Farākh				١											١																		
B3	Bid Holeh																																	
D4	Tārik Darreh-ye-Bālā				١							١				١																		
D4	Tārik Darreh-ye-Pāin															١																		
D4	Tappeh Yazdān															١																		
C3	Cheshmeh Derāzeh																																	
B3	Cheshmeh Kabud																																	
D4	Cheshmeh Māhi															١								١										
B3	Chafteh Darreh																																	
E4	Cheqā Sorāhi															١																		
D4	Chamargeh																																	
E3	Cham Kabud															١																		
B3	Chenārān																																	
F3	Hājiābād				١							١				١																		
E4	Hoseynābād-e-Serkān											١				١										١								
C3	Khālenjeh																																	
C3	Khoshk Ābkhoreh																																	
C3	Khalajrud																																	
D4	Khom Khosrow																																	
C3	Khoshkāvareh																																	
C3	Kheyrumandān																																	
D4	Dāryāb															١																		
D3	Darreh Mirzā-ye-Soflā	٢														١				١						١								
D3	Darreh Miezā-ye-Olyā	١														١				١				١										
C3	Doāb																																	
F3	Deh Musā											١				١										٣								
C3	Deh Kohneh						١									١										٣								
C3	Deh Lor	١			١							١				١								١		٣								
C3	Deh Now																																	
E3	Deh Now-ye-Abdolmaleki				١	١						١				١										٢								
F3	Zāpen				١							١				١								١										
E4	Zarrin Bāgh																									١								
C3	Sarāb-e-Bābā Āli																																	
C3	Sarāb-e-Deh Lor															١										٢								
C4	Sar Khalaj																																	
E4	Sar Darreh																																	
E4	Seh Karān																																	
D4	Siyāh Darreh-ye-Olyā				١											١																		
D4	Shatzal				١											١																		
E3	Abdolmaleki											١				١								١		١								
E3	Firuzābād-e-Soflā				١											١										١								
E3	Firuzābād-e-Olyā				١								١			١										١								
E4	Filāb															١																		
D3	Qareh Benās																									١								
D4	Qal'eh Dokhtar-e-Gabr																			١														
E4	Qal'eh-ye-Ali Khān																																	
D3	Qalāteh																																	
B3	Kalkāvareh																																	
B3	Kalān																																	
D3	Kangāvar-e-Kohneh	١			١							١				١										٢								
D4	Kutāh Darreh															١				١						٢								
C3	Kahriz-e-Bid Sorkh						١									١										١								
B3	Kahriz-e-Kalān																																	
E4	Gerdiyān	١			١																					١								
E3	Gereh Cheqā	٢			١							١				١																		

Village Location On the Map	Name of Village (193)	159 Farriery	158 Tin smith's	157 Repair of cooking stoves	156 Copper smith's	155 Manuf. of metal prod.	154 Manuf. of lime, plaster & cement	153 Manuf. of pottery and china	152 Manuf. of clay-ware	151 Manuf. of soap	150 Oil pressing	149 Manuf. and repair of rubber prod.	148 Manuf. of leather prod.	147 Manuf. of leather	146 Carpentry and furniture making	145 Basketry and straw prod.	144 Manuf. of wood	143 Tailor's	142 Shoe making and repair	141 Gelim and ziloo making	140 Carpet making	139 Spinning and weaving	138 Ice-making	137 Miscel foodstuffs	136 Manuf. of sugar and candy	135 Bakery, confectionery	134 Flour mill	133 Manuf. of dried fruits & jam	132 Dairy prod.	131 Slaughter house	130 Mining and quarrying	129 Cotton and Wool Cleaning	128 Animal and chicken farming
D4	Abolfath-e-Olyā																																
E4	Ahmadābād																																
E4	Ahmadābād-e-Dāryab																																
C3	Ārān								١											١													
E4	Akbarābād																																
E3	Amirābād-e-Gereh Cheqā																																
B3	Āhangarān																																
E4	Borjaki																																
E3	Bareh Farākh																																
B3	Bid Holeh																										١						
D4	Tārik Darreh-ye-Bālā																																
D4	Tārik Darreh-ye-Pāin																																
D4	Tappeh Yazdān																																
C3	Cheshmeh Derāzeh																																
B3	Cheshmeh Kabud																																
D4	Cheshmeh Māhi																																
B3	Chafteh Darreh																																
E4	Cheqā Sorāhi																										١						
D4	Chamargeh																																
E3	Cham Kabud																																
B3	Chenārān																																
F3	Hājiābād																																
E4	Hoseynābād-e-Serkān																										١						
C3	Khālenjeh																																
C3	Khoshk Ābkhoreh																																
C3	Khalajrud																										١						
D4	Khom Khosrow																																
C3	Khoshkāvareh																																
C3	Kheyrumandān																																
D4	Dāryāb																																
D3	Darreh Mirzā-ye-Soflā																			١													
D3	Darreh Miezā-ye-Olyā														١																		
C3	Doāb																																
F3	Deh Musā																																
C3	Deh Kohneh																										١						
C3	Deh Lor																										١						
C3	Deh Now																																
E3	Deh Now-ye-Abdolmaleki																										١						
F3	Zāpen																																
E4	Zarrin Bāgh																																
C3	Sarāb-e-Bābā Āli																																
C3	Sarāb-e-Deh Lor																																
C4	Sar Khalaj																																
E4	Sar Darreh																																
E4	Seh Karān																																
D4	Siyāh Darreh-ye-Olyā																																
D4	Shatzal														١												١						
E3	Abdolmaleki																																
E3	Firuzābād-e-Soflā																																
E3	Firuzābād-e-Olyā														١																		
E4	Filāb																																
D3	Qareh Benās																																
D4	Qal'eh Dokhtar-e-Gabr																																
E4	Qal'eh-ye-Ali Khān																																
D3	Qalāteh																																
B3	Kalkāvareh																																
B3	Kalān																																
D3	Kangāvar-e-Kohneh																										١						
D4	Kutāh Darreh																																
C3	Kahriz-e-Bid Sorkh																																
B3	Kahriz-e-Kalān																																
E4	Gerdiyān																										١						
E3	Gereh Cheqā																										١						

Other major permanent crops (Code) (کد سایر محصولات عمده دائمی) and Principal Permanent Crops (انواع محصولات عمده دائمی درروات ومزارع)

Village Location On the Map	Name of Village (193)	127 4th	126 3rd	125 2nd	124 1st	123 Other crops	122 Peach	121 Mandarin	120 Orange (narenj)	119 Banana	118 Sweet lemon	117 Citron	116 Lime	115 Cherry	114 Plum (Gojeh)	113 Pear	112 Walnut	111 Apricot (Qeysi)	110 Other Citrus Fruits	109 Apple	108 Olive	107 Barberry	106 Apricot (Zardaloo)	105 Persimmon	104 Date	103 Tea	102 Pistachio	101 Orange	100 Quince	99 Alamond	98 Pomegranate	97 Fig	96 Grape	95 Prune	94 Egg-plum	93 Black cherry
D4	Abolfath-e-Olyā																																			
E4	Ahmadābād																																			
E4	Ahmadābād-e-Dāryab																																			
C3	Ārān																																			
E4	Akbarābād																																			
E3	Amirābād-e-Gereh Cheqā																																•			
B3	Āhangarān																																			
E4	Borjaki																																			
E3	Bareh Farākh																																•			
B3	Bid Holeh																																			
D4	Tārik Darreh-ye-Bālā																																			
D4	Tārik Darreh-ye-Pāin																																			
D4	Tappeh Yazdān																																			
C3	Cheshmeh Derāzeh																																			
B3	Cheshmeh Kabud																																			
D4	Cheshmeh Māhi																																			
B3	Chafteh Darreh																																			
E4	Cheqā Sorāhi																																			
D4	Chamargeh																																			
E3	Cham Kabud																																			
B3	Chenārān																																			
F3	Hājiābād																																			
E4	Hoseynābād-e-Serkān																																			
C3	Khālenjeh																																			
C3	Khoshk Ābkhoreh																																			
C3	Khalajrud																																			
D4	Khom Khosrow																																			
C3	Khoshkāvareh																																			
C3	Kheyrumandān																																			
D4	Dāryāb																																			
D3	Darreh Mirzā-ye-Soflā																																			
D3	Darreh Miezā-ye-Olyā																																			
C3	Doāb																																			
F3	Deh Musā																						•										•			
C3	Deh Kohneh																																			
C3	Deh Lor																																			
C3	Deh Now																																			
E3	Deh Now-ye-Abdolmaleki																						•													
F3	Zāpen																																			
E4	Zarrin Bāgh																																			
C3	Sarāb-e-Bābā Āli																																			
C3	Sarāb-e-Deh Lor																																•			
C4	Sar Khalaj																																			
E4	Sar Darreh																																			
E4	Seh Karān																																			
D4	Siyāh Darreh-ye-Olyā																																			
D4	Shatzal																						•													
E3	Abdolmaleki																																•			
E3	Firuzābād-e-Soflā																																			
E3	Firuzābād-e-Olyā																																			
E4	Filāb																																			
D3	Qareh Benās																																			
D4	Qal'eh Dokhtar-e-Gabr																						•													
E4	Qal'eh-ye-Ali Khān																																			
D3	Qalāteh																																			
B3	Kalkāvareh																																			
B3	Kalān																																			
D3	Kangāvar-e-Kohneh																						•													
D4	Kutāh Darreh																																			
C3	Kahriz-e-Bid Sorkh																																			
B3	Kahriz-e-Kalān																													•						
E4	Gerdiyān																																			
E3	Gereh Cheqā																																			

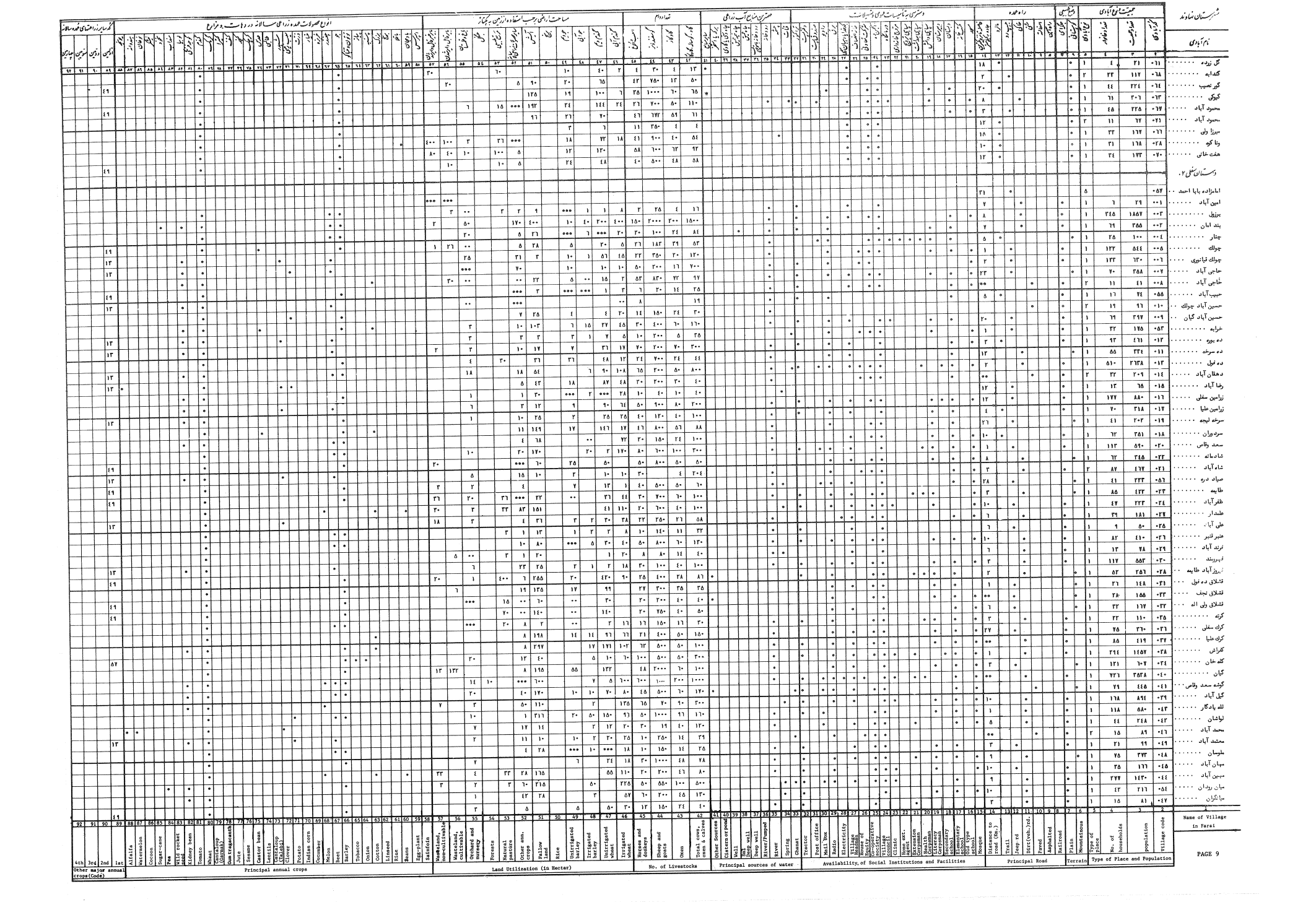
شهرستان نمونه
دهستان نمونه
PAGE 9

تعداد تأسیسات و تسهیلات موجود در آبادی — Existing Establishments and Facilities

Village Location On the Map	Name of Village (193)	192 Activities n.a.d.	191 Other activities	190 Mortuary	189 Public bath	188 Barber shop	187 Tea shop	186 Inns and eating houses	185 Recreation services	184 Legal serv. (Notary)	183 Charity foundations	182 Religious institutions	181 Clinic	180 Medical & veterinary serv.	179 Oldtype school	178 Elementary school	177 Secondary school	176 Government organizations	175 Post, teleg, telephone	174 Store-house	173 Transport services	172 Trans. of passengers and goods	171 Real estate agency	170 Co-operative society	169 Butcher's	168 Retail trade
B4	Gol Zardeh																									
C3	Gandābeh																									
D5	Gur Nasib															١										
E4	Givaki				١							١				١								١		٢
E3	Mahmudābād				١							١				١										
C4	Mahmudābād																									
C4	Mirzā Vali																									
C3	Venā Kuh																									
C4	Haft Khāni																									
	SOFLĀ DEHESTĀN 02																									
F6	Emāmzādeh-ye-Bābā Ahmad																									
F4	Aminābād																									
F5	Barzul			١	١	١	١					٢				١				١					١	١٥
F5	Band Amān															١										٢
G6	Chenār															١										١
G4	Chulak	١			١							١				١								١		٤
G5	Chulak-e-Qapānuri				١	١						١								١						٣
G6	Hājiābād				١							١				١										٢
G5	Hājiābād																									
G5	Habibābād																									١
G5	Hoseynābād-e-Chulak																									
G6	Hoseynābād-e-Giyān	١			١											١										١
G5	Kharābeh																									١
G5	Deh Bureh				١							١				١										٢
G4	Deh Sorkheh				١											١										
G5	Deh Ful	٥		١	٣	٢	٢					٢				١				٤					٤	٣٢
G4	Dehqānābād															١										
F5	Rezāābād																									
G5	Zarāmin-e-Soflā				١	٢						١				١								١	١	٤
G5	Zarāmin-e-Olyā				١											١										١
G6	Sorkheh Lijeh															١										١
G5	Sar Durān				١							١				١										١
F4	Sa'd-e-Vaqqās				١							١				١										٢
G3	Shādemāneh				١							٢				١										
G4	Shāhābād											١				١										١
G3	Sayyād Darreh	١			١							٢				١										
G4	Tāyeneh																								١	٣
F5	Zafarābād																									١
F4	Alamdār											١				١										
F4	Aliābād																									
F5	Anbar Qambar				١							١				١										٣
F5	Farandābād																									
G5	Fahrumand											١				١										٣
G4	Firuzābād-e-Tāyeneh															١										١
G5	Qeshlāq-e-Deh Ful				١											١										
F3	Qeshlāq-e-Najaf		١		١							١				١										
F3	Qeshlāq-e-Valiollāh											١				١										
F4	Korteh																			١						١
G5	Kark-e-Soflā				١							١				١										٢
G5	Kark-e-Olyā				١							١				١										٣
G5	Kafrash			١	١	١						٤				١				١					٢	٩
G5	Kalleh Khān											١				١										٢
F5	Giyān				١	٢	١					٣	١			٢									٣	٣٢
F4	Gusheh-ye-Sa'd-e-Vaqqās				١		٢					١				١										
F5	Gilābād				١							١				١				١						٥
F4	Laleh Yādegār		١		١	٢						١				١										
G4	Lavāshān				١											١								١		
G5	Mohammadābād																									١
F4	Mo'tamedābād				١											١										
G4	Malusān											١														١
F5	Mahānābād					١						١				١										
F5	Mahinābād	١			١	٢										١									٢	٣
F5	Miyān Rudān																									١
F4	Miyān Garān				١																					

Village Location On the Map	Name of Village	167 Whole sale trade	166 Water supply & distribution	165 Power supply	164 Stone cutting (construct.)	163 Miscel. industries	162 Manuf. of wooden trans. equip.	161 Motor cycle & bicycle repair	160 Motor-vehicle repair shop	159 Farriery	158 Tin smith's	157 Repair of cooking stoves	156 Copper smith's	155 Manuf. of metal prod.	154 Manuf. of lime, plaster & cement	153 Manuf. of pottery and china	152 Manuf. of clay-ware	151 Manuf. of soap	150 Oil pressing	149 Manuf. and repair of rubber prod.	148 Manuf. of leather prod.	147 Manuf. of leather	146 Carpentry and furniture making	145 Basketry and straw prod.	144 Manuf. of wood	143 Tailor's	142 Shoe making and repair	141 Gelim and ziloo making	140 Carpet making	139 Spinning and weaving	138 Ice-making	137 Miscel foodstuffs	136 Manuf. of sugar and candy	135 Bakery, confectionery	134 Flour mill	133 Manuf. of dried fruits & jam	132 Dairy prod.	131 Slaughter house	130 Mining and quarrying	129 Cotton and Wool Cleaning	128 Animal and chicken farming
B4	Gol Zardeh																																								
C3	Gandābeh																																								
D5	Gur Nasib																																								
E4	Givaki																																								
E3	Mahmudābād																																								
C4	Mahmudābād																																								
C4	Mirzā Vali																																								
C3	Venā Kuh																																								
C4	Haft Khāni																																								
	SOFLĀ DEHESTĀN 02																																								
F6	Emāmzādeh-ye-Bābā Ahmad																																								
F4	Aminābād																																								
F5	Barzul																						٢												٢						
F5	Band Amān																						١																		
G6	Chenār																																								
G4	Chulak																																		١						
G5	Chulak-e-Qapānuri																																								
G6	Hājiābād																											١							١						
G5	Hājiābād																																								
G5	Habibābād																																								
G5	Hoseynābād-e-Chulak																																								
G6	Hoseynābād-e-Giyān																																		١						
G5	Kharābeh																																								
G5	Deh Bureh																																								
G4	Deh Sorkheh																																								
G5	Deh Ful	١																					٣				٢							١	٢						
G4	Dehqānābād																																								
F5	Rezāābād																																								
G5	Zarāmin-e-Soflā																																		١						
G5	Zarāmin-e-Olyā																																								
G6	Sorkheh Lijeh																																								
G5	Sar Durān																																								
F4	Sa'd-e-Vaqqās																																								
G3	Shādemāneh																																								
G4	Shāhābād																																								
G3	Sayyād Darreh																																								
G4	Tāyeneh																																		١						
F5	Zafarābād																																								
F4	Alamdār																								١																
F4	Aliābād																																								
F5	Anbar Qambar																																		١						
F5	Farandābād																																								
G5	Fahrumand																																								
G4	Firuzābād-e-Tāyeneh																																								
G5	Qeshlāq-e-Deh Ful																												١												
F3	Qeshlāq-e-Najaf																																								
F3	Qeshlāq-e-Valiollāh																																								
F4	Korteh																																								
G5	Kark-e-Soflā																																								
G5	Kark-e-Olyā																																		١						
G5	Kafrash											١															٢								١						
G5	Kalleh Khān																												٢٩						١						
F5	Giyān			١				١				١		١									١			٢	٢	٣						١	٣						
F4	Gusheh-ye-Sa'd-e-Vaqqās																						١												١						
F5	Gilābād																																		١						
F4	Laleh Yādegār																						١																		
G4	Lavāshān																												١												
G5	Mohammadābād																																								
F4	Mo'tamedābād																																								
G4	Malusān																																								
F5	Mahānābād																																								
F5	Mahinābād													١																					١						
F5	Miyān Rudān																																								
F4	Miyān Garān																																								

گروه سایر محصولات عمده دائمی — Other major permanent crops (Code); انواع محصولات عمده دائمی — Principal Permanent Crops

Village Location On the Map	Name of Village	127 4th	126 3rd	125 2nd	124 1st	123 Other crops	122 Peach	121 Mandarin	120 Orange (narenj)	119 Banana	118 Sweet lemon	117 Citron	116 Lime	115 Cherry	114 Plum (Gojeh)	113 Pear	112 Walnut	111 Apricot (Qeysi)	110 Other Citrus Fruits	109 Apple	108 Olive	107 Barberry	106 Apricot (Zardaloo)	105 Persimmon	104 Date	103 Tea	102 Pistachio	101 Orange	100 Quince	99 Alamond	98 Pomegranate	97 Fig	96 Grape	95 Prune	94 Egg-plum
B4	Gol Zardeh																																		
C3	Gandābeh																																		
D5	Gur Nasib																																		
E4	Givaki																																		
E3	Mahmudābād																																		
C4	Mahmudābād																																		
C4	Mirzā Vali																																		
C3	Venā Kuh																																		
C4	Haft Khāni																																		
	SOFLĀ DEHESTĀN 02																																		
F6	Emāmzādeh-ye-Bābā Ahmad																																		
F4	Aminābād																																		
F5	Barzul															•							•						•				•		
F5	Band Amān																			•													•		•
G6	Chenār																																		
G4	Chulak																																•		
G5	Chulak-e-Qapānuri																																•		
G6	Hājiābād																																		
G5	Hājiābād																																		
G5	Habibābād																																•		
G5	Hoseynābād-e-Chulak																																		
G6	Hoseynābād-e-Giyān																																		
G5	Kharābeh																																•		
G5	Deh Bureh																																		
G4	Deh Sorkheh																																•		
G5	Deh Ful																						•												
G4	Dehqānābād																																		
F5	Rezāābād																																		
G5	Zarāmin-e-Soflā																																•		
G5	Zarāmin-e-Olyā																																		
G6	Sorkheh Lijeh																																		
G5	Sar Durān																																		
F4	Sa'd-e-Vaqqās																																•		
G3	Shādemāneh																																		
G4	Shāhābād																																•		
G3	Sayyād Darreh																																•		
G4	Tāyeneh																																•		
F5	Zafarābād																																		
F4	Alamdār																						•										•		
F4	Aliābād																																		
F5	Anbar Qambar																																		
F5	Farandābād																																•		
G5	Fahrumand																																•		
G4	Firuzābād-e-Tāyeneh																																•		
G5	Qeshlāq-e-Deh Ful																																		
F3	Qeshlāq-e-Najaf																																•		
F3	Qeshlāq-e-Valiollāh																																		
F4	Korteh																																•		
G5	Kark-e-Soflā																																		
G5	Kark-e-Olyā																																		
G5	Kafrash																						•										•		
G5	Kalleh Khān																																		
F5	Giyān															•																	•		
F4	Gusheh-ye-Sa'd-e-Vaqqās																																•		
F5	Gilābād																																		
F4	Laleh Yādegār																			•													•		
G4	Lavāshān																																•		
G5	Mohammadābād																																•		
F4	Mo'tamedābād																																		
G4	Malusān																																•		
F5	Mahānābād																																•		
F5	Mahinābād																			•													•		
F5	Miyān Rudān																																		
F4	Miyān Garān																						•										•		

NAHAVAND SHAHRESTAN

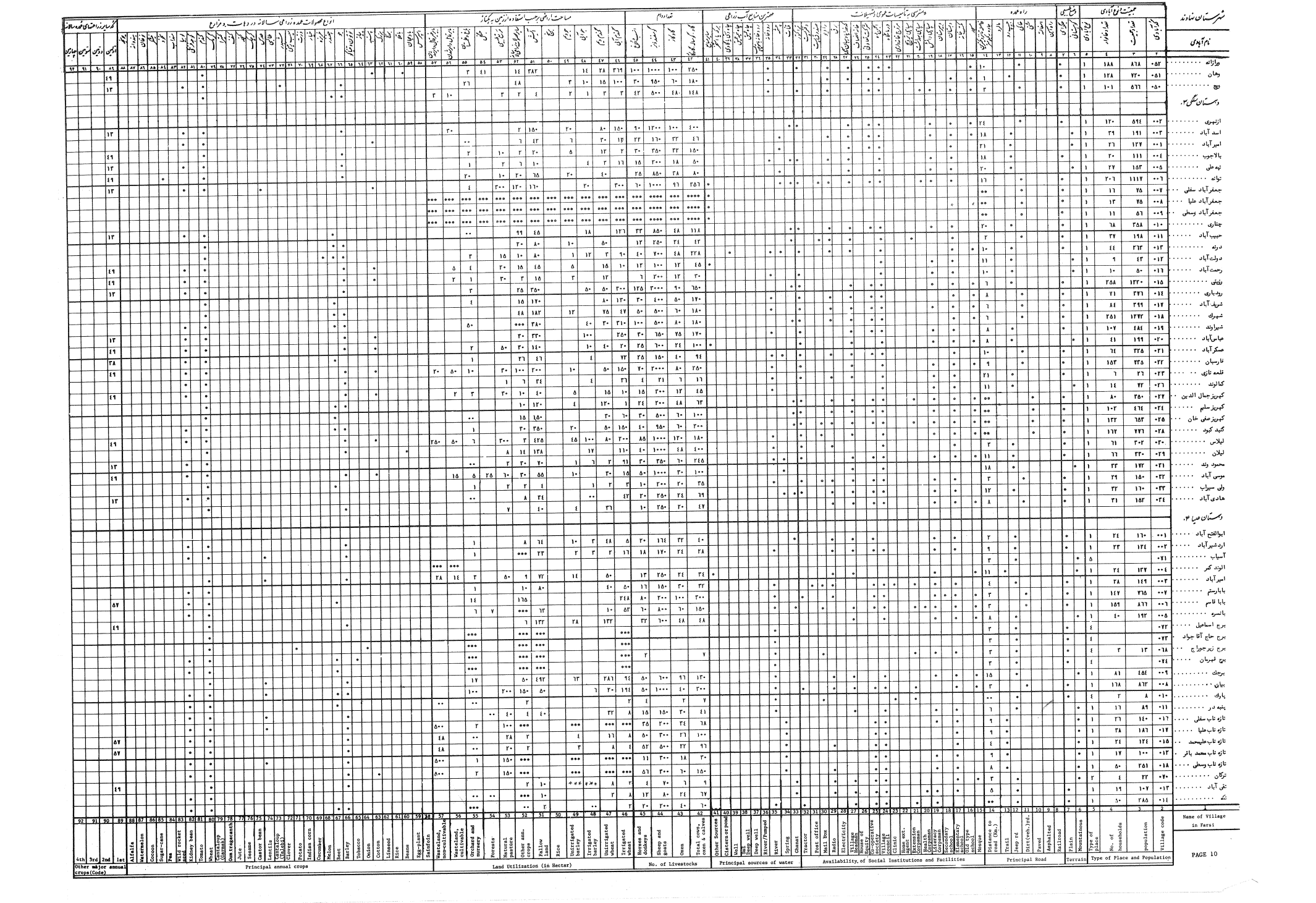
شهرستان نمادند
نام آبادی
Name of Village in Farsi
وازانه
وهان
نیج
دهستان سنگی ۳۰
ازنهری
اسد آباد
امیرآباد
بالاجوب
تپه علی
توانه
جعفرآباد سفلی
جعفرآباد علیا
جعفرآباد وسطی
چناری
حبیب آباد
دره نه
دولت آباد
رحمت آباد
رضائی
رودباری
شریف آباد
شهرک
شیرآوند
عباس آباد
عسگر آباد
فارسیان
قلعه نازی
کمالوند
کهریز جمال الدین
کهریز سلیم
کهریز صفی خان
گنبد کبود
لیلاس
لیلان
محمود وند
موسی آباد
ولی سیراب
هادی آباد
دهستان صیا ۴۰
ابوالفتح آباد
ارد شیرآباد
آسیاب
الوند کمر
امیرآباد
بابارستم
بابا قاسم
بانسره
برج اسماعیل
برج حاج آقا جواد
برج زیرجوراج
برج قهرمان
برجک
بیاض
پارک
پنبه در
تازه تاب سفلی
تازه تاب علیا
تازه تاب علیمحمد
تازه تاب محمد باقر
تازه تاب وسطی
ترکان
تقی آباد
تنگ
Village code
Name of Village in Farsi
Type of Place and Population
population
No. of households
Type of place
Terrain
Plain
Mountainous
Principal Road
Distance to road (Km.)
Trail
Jeep rd
Dirt(tech.)rd
Paved
Asphalted
Railroad
Availability, of Social Institutions and Facilities
Mosque
Primary school
Secondary school
Elementary school
Higher elementary school
Home ext. service
Extension Corpsman
Corpsman
Cattle fair
Cooperative society
Village council
Clinic
Tractor
Post office
Mail box
Radio
Electricity
Village Bathhouse
Bakery
Grocery
Coffee shop
Barber
Tea house
Shop
Bath
Flour mill
Sugar factory
Oil factory
Cotton gin
Silk factory
Carpet weaving
Textile factory
Brick factory
Tile factory
Lime factory
Cement factory
Sawmill
Other industries
Principal sources of water
Other Sources
Cisterns or pond
Well
Deep well
Deep well
River/Pumped
River
Spring
No. of Livestocks
Horses and donkeys
Sheep and goats
Oxen
Total cows, oxen & calves
Land Utilization (in Hectar)
Wasteland, non-cultivable
Wasteland, cultivable
Orchard and nursery
Forests
Natural pastures
Other arm. crops
Fallow land
Rice
Unirrigated barley
Irrigated barley
Unirrigated wheat
Irrigated wheat
Principal annual crops
Alfalfa
Watermelon
Cocoon
Sugar-cane
Tea
Wild rocket seed
Kidney bean
Tomato
Wheat
Cantaloup
Green bean
Okra
Juice
Sesame
Castor bean
Lentils
Cantaloup
Chickpea
Clover
Potato
Indian corn
Cucumber
Melon
Beet
Barley
Tobacco
Onion
Cotton
Linseed
Rice
Beans
Egg-plant
Shallots
Other major annual crops(Code)
4th
3rd
2nd
1st
گذشته زراعتهای عمده سالانه
آخرین
دومین
چهارمین
انواع محصولات عمده زراعی سالانه در دیمات و مزارع
PAGE 10

Village Location On the Map.	Name of Village	محل آبادی در نقشه	نام آبادی یا قریه
			۱۹۳
	NAHAVAND SHAHRESTAN		
F5	Vorazāneh		
G4	Vahnān		
F4	Vij		
	SOLGI DEHESTĀN 03		
E5	Eznahri		
F5	Asadābād		
E5	Amirābād		
F5	Bālā Jub		
E5	Tappeh Ali		
F5	Tavāneh		
E5	Ja'farābād-e-Soflā		
E5	Ja'farābād-e-Olyā		
E5	Ja'farābād-e-Vosatā		
F5	Chenāri		
F4	Habibābād		
F5	Darneh		
E5	Dowlatābād		
E5	Rahmatābād		
E4	Razini		
E4	Rudbāri		
E4	Sharifābād		
F4	Shahrak		
E4	Shirāvand		
E4	Abbāsābād		
F5	Askarābād		
E5	Farsbān		
E4	Qal'eh Nāzi		
E5	Kamālvand		
E4	Kahriz-e-Jamālleddin		
F4	Kahriz-e-Salim		
F4	Kahriz-e-Safi Khān		
E5	Gonbad-e-Kabud		
F5	Leylās		
F5	Leylān		
E5	Mahmudvand		
E4	Musāābād		
F5	Vali Sirāb		
E4	Hādiābād		
	OLYĀ DEHESTĀN 04		
J7	Abolfathābād		
J7	Ardeshirābād		
G5	Āsiyāb		
J6	Alvand Kamar		
G6	Amirābād		
H6	Bābā Rostam		
H6	Bābā Qāsem		
H5	Bān Sareh		
G5	Borj-e-Kamāl		
H5	Borj-e-Hāj Āqā Javād		
H5	Borj-e-Zir Juraj		
H5	Borj-e-Qahremān		
J5	Borjak		
H6	Beyān		
H5	Pārk		
J7	Panbeh Dar		
G6	Tāzeh Nāb-e-Soflā		
G6	Tāzeh Nāb-e-Olyā		
G6	Tāzeh Nāb-e-Ali Mohammad		
G6	Tāzeh Nāb-e-Mohammad Bāqer		
G6	Tāzeh Nāb-e-Vostā		
H5	Torkān		
J7	Taqiābā		
H6	Tokeh		

Existing Establishments and Facilities

Antiquities
Other curiosities
Mortuary
Public bath
Barber shop
Tea shop
Inns and eating houses
Restaurant
Agricultural service centre
Legal serv. (notary)
Charity
Recreations
Public institutions
Clinic
Veterinary serv.
Veterinary assistant
Oldtype school
Elementary school
Secondary school
Government organisations
Telephone
Store-house
Transport service
Transit passengers and goods
Road maintenance
Agency
Productive societies
Butcher-s
Retail trade
Whole sale trade
Water supply & distribution
Power supply
Power supply (construct.)
Miscellaneous
Manuf.of wooden furniture
Manuf.of plaster & cement
Manuf.of pottery and china
Manuf.of glassware
Manuf.of soap
Oil pressing
Manuf.and repair of rubber prod
Manuf.of textile prod.
Carpentry and furniture making
Manuf.of metal prod. except machinery
Basketry and straw prod.
Manuf.of wood
Tailor-s
Shoe making
Clothing making
Cotton and wool cleaning
Cotton ginning
Spinning and weaving
Wool washing
Foodstuffs
Manuf.of sugar and candy
Bakery,confectionery
Flour mill
Manuf.of dried fruits & jam
Dairy prod.
Slaughter house
Hiding and skin prep.
Cotton and wool cleaning
Cotton ginning

Other major permanent crops(Code)
4th | 3rd | 2nd | 1st

Principal Permanent Crops

Other crops
Peach
Mandarin
Orange(parent)
Banana
Sweet lemon
Citron
Lime
Cherry
Plum(Dojsh)
Pear
Walnut
Apricot(Doyal)
Other Citrus Fruits
Apple
Olive
Barberry
Persimmon (Garlic)
Date
Tea
Pistachio
Orange
Quince
Almond
Pomegranate
Fig
Grape
Prune
Egg-plum
Black cherry

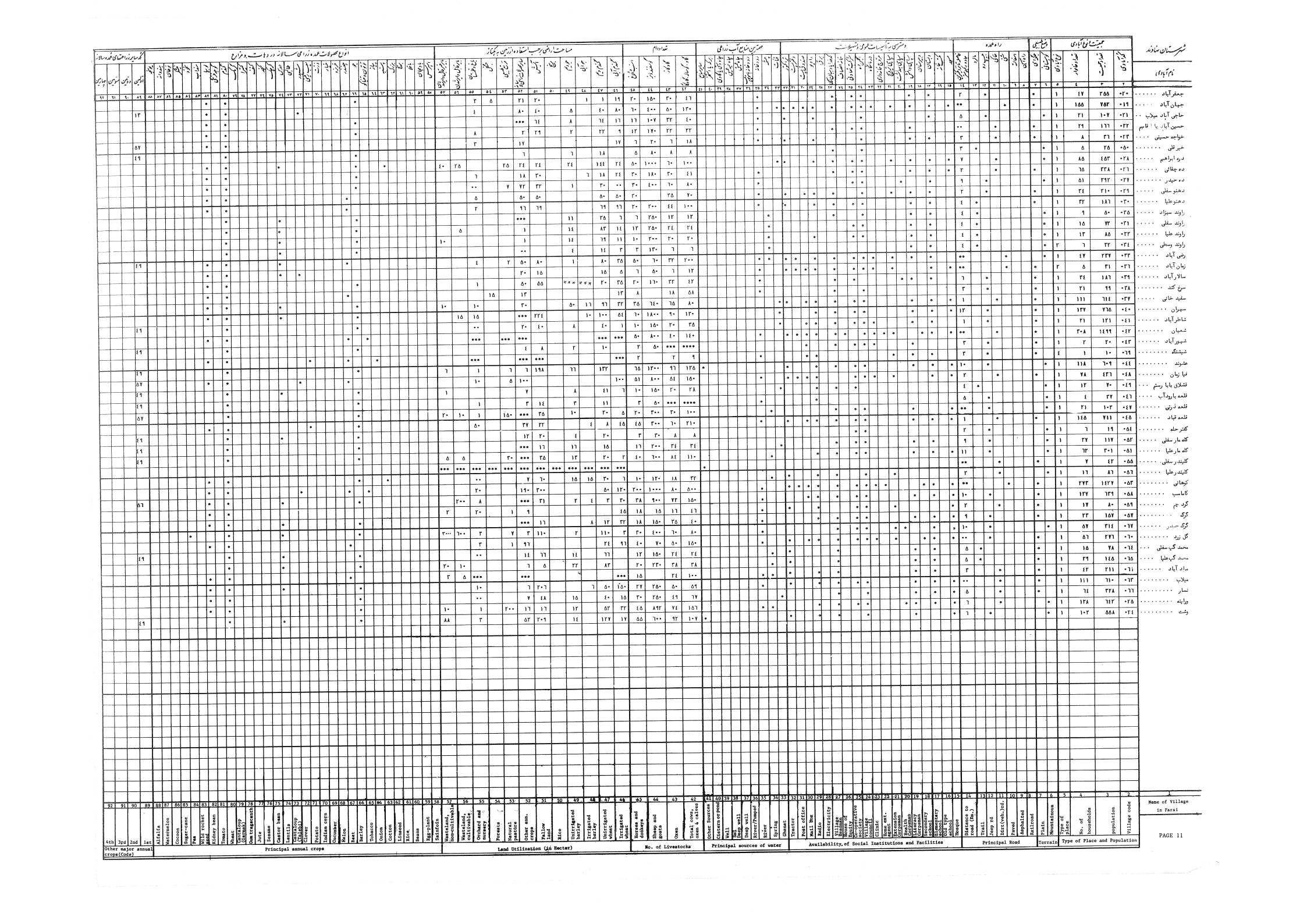

شهرستان سنندج

نام آبادی	کد آبادی	جمعیت	تعداد خانوار	وضع آبادی	وضع طبیعی	راه عمده	دسترسی به تأسیسات عمومی و تسهیلات	منابع آب زراعی	تعداد دام	مساحت اراضی برحسب استفاده از زمین به هکتار	انواع محصولات عمده زراعی سالانه در دهات و مزارع	کد سیاه زراعتهای عمده سالانه
Name of Village in Farsi	Village code	population	No. of households	Type of place	Terrain	Distance to road (Km.)	Availability of Social Institutions and Facilities	Principal sources of water	No. of Livestocks	Land Utilization (in Hectar)	Principal annual crops	Other major annual crops (Code)
	2	3	4	5	6	7	8–16	17–41	42–65	46–59	58–88	89–92
جعفرآباد	۰۲۰	۲۵۵۵	۴۷	۱	•				۴۳	۱۹	۸۹	
جهان آباد	۰۱۹	۷۵۲	۱۵۵	۱	•				۱۳۰	۸۰	۱۳	
حاجی آباد میلاب	۰۲۱	۱۰۷	۲۱	۱	•				۴۰	۱۶		
حسین آباد یا قاسم	۰۲۲	۱۶۶	۲۹	۱	•				۳۲	۹		
خواجه حسینی	۰۲۳	۳۶	۸	۱	•				۱۸	۱۷	۵۷	
خیر قلی	۰۵۰	۲۵	۵	۱	•				۸	۵		
دره ابراهیم	۰۲۸	۴۵۳	۸۵	۱	•				۱۰۰	۲۴	۴۹	
ده چقائی	۰۲۶	۳۳۸	۶۵	۱	•				۴۱	۲۴		
ده حیدر	۰۲۷	۲۹۲	۵۱	۱	•				۸۰	۳۰		
دهنو سفلی	۰۲۹	۲۱۰	۳۴	۱	•				۷۰	۵۰		
دهنو علیا	۰۳۰	۱۸۶	۳۲	۱	•				۱۰۰	۹۶		
راوند سبزاد	۰۳۵	۹	۵۰	۱	•				۱۲	۶		
راوند سفلی	۰۳۱	۷۳	۱۵	۱	•				۲۴	۱۴		
راوند علیا	۰۳۳	۸۵	۱۳	۱	•				۲۰	۱۱		
راوند وسطی	۰۳۴	۳۲	۶	۲	•				۶	۳		
رضی آباد	۰۳۳	۲۳۷	۴۷	۱	•				۲۰۰	۳۵		
زمان آباد	۰۳۶	۳۱	۵	۲	•				۱۲	۵		
سالارآباد	۰۳۹	۱۸۶	۳۴	۱	•				۴۲	۳۵	۴۹	
سرخ کند	۰۳۸	۹۹	۲۱	۱	•				۵۸	۱۳		
سفید خانی	۰۳۷	۶۱۴	۱۱۱	۱	•				۸۰	۳۲		
سهران	۰۴۰	۲۳۵	۱۳۲	۱	•				۱۳۰	۶۴		
شاطرآباد	۰۴۱	۱۳۱	۳۱	۱	•				۳۵	۱		
شعبان	۰۴۲	۱۴۹۹	۳۰۸	۱	•				۱۴۰	۵۰		
شهرآباد	۰۴۳	۳۰	۳	۱	•				۹	۹		
شیشتگ	۰۳۹	۱۰	۱	۴	•				۹	۹		
عشوند	۰۴۴	۶۰۹	۱۱۸	۱	•				۱۲۵	۶۵		
فیا زمان	۰۴۸	۴۳۶	۷۸	۱	•				۱۵۰	۵۱		
قشلاق بابا رستم	۰۴۹	۷۰	۱۲	۱	•				۲۸	۱۰		
قلعه بارودآب	۰۴۶	۳۷	۴	۱	•				۵			
قلعه ذرتی	۰۴۷	۱۰۳	۲۱	۱	•				۱۰۰	۴۵		
قلعه قباد	۰۴۵	۷۳۱	۱۴۵	۱	•				۲۱۰	۴۵		
کفترحله	۰۵۴	۱۹	۶	۱	•				۸	۳		
کله مارسفلی	۰۵۳	۱۱۷	۳۷	۱	•				۳۴	۱۷		
کله مارعلیا	۰۵۱	۳۰۱	۶۲	۱	•				۱۱۰	۲		
کلیند رسفلی	۰۵۵	۴۲	۷	۱	•				۰۰			
کلیند رعلیا	۰۵۶	۸۶	۱۶	۱	•				۳۲	۱۶		
کوهاتی	۰۵۳	۱۴۳۷	۲۷۳	۱	•				۵۰۰	۱۲۰		
گاماسب	۰۵۸	۶۳۹	۱۲۷	۱	•				۱۵۰	۳۰		
گرد جم	۰۵۹	۸۰	۱۷	۱	•				۴۶	۲۵		
گرگ	۰۵۷	۱۵۷	۲۳	۱	•				۴۰	۳۳		
گرگ حیدر	۰۶۷	۳۱۴	۵۷	۱	•				۸۰	۳		
گل زرد	۰۶۰	۲۷۶	۵۶	۱	•				۱۵۰	۹۶		
محمد گپ سفلی	۰۶۴	۱۵	۳۸	۱	•				۲۴	۱۳		
محمد گپ علیا	۰۶۵	۱۴۵	۲۹	۱	•				۳۸	۲۰		
مراد آباد	۰۶۱	۲۱۱	۴۲	۱	•				۱۰۰	۱۵		
میلاب	۰۶۳	۶۱۰	۱۱۱	۱	•				۵۹	۱۵۰		
نسار	۰۶۶	۳۲۸	۶۴	۱	•				۶۷	۱۵		
ورانه	۰۲۵	۶۴۲	۱۲۸	۱	•				۱۵۶	۳۲		
وشت	۰۲۴	۵۵۸	۱۰۲	۱	•				۱۰۷	۱۷	۴۹	

تعداد تأسیسات و تسهیلات موجود در آبادی — Existing Establishments and Facilities

Village Location On the Map. (محل آبادی به یاری نقشه)	Name of Village (نام آبادی با لاتین) 193	192 Activities n.a.d.	191 Other activities	190 Mortuary	189 Public bath	188 Barber shop	187 Tea shop	186 Inns and eating houses	185 Recreation services	184 Legal serv. (Notary)	183 Charity foundations	182 Religious institutions	181 Clinic	180 Medical & veterinary serv.	179 Oldtype school	178 Elementary school	177 Secondary school	176 Government organizations	175 Post, teleg, telephone	174 Store-house	173 Transport services	172 Trans. of passengers and goods	171 Real estate agency	170 Co-operative society	169 Butcher's	168 Retail trade
H6....	Ja'farābād															١										
H6....	Jahānābād	٤			١	١	٢					١								٢						١
J7....	Hājiābād-e-Milāb																									
H6....	Hoseynābād-e-Bābā Qāsem						١									١				٢						٢
H6....	Khājeh Hoseyni																									
H5....	Kheyr Qoli																									
H6....	Darreh Ebrāhim				١	١						١				١										٢
J6....	Deh Cheqāi				١							١				١				١				١		٢
H6....	Deh Heydar	١														١										
G5....	Deh Now-ye-Soflā															١										١
G5....	Deh Now-ye-Olyā															١				١						
G6....	Rāvand-e-Sabzād															١										
G6....	Rāvand-e-Soflā																									
G6....	Rāvand-e-Olyā																									
G6....	Rāvand-e-Vostā																									
H5....	Raziābād				١															٣						
H6....	Zamānābād																									
H7....	Sālārābād															١										
H6....	Sorkh Kand																									١
J7....	Sefid Khāni				١							١						١		٣				١		٤
J7....	Sohrān											١								٢						٥
H5....	Shāterābād															١										١
H6....	Sha'bān	١٠		١	١	١						٢				٢				٥					٢	٧
H5....	Shakarābād																									
G5....	Shishangeh																									
H5....	Oshvand											١				١				١						١
H6....	Feyāzmān				١							١				١				١						١
G6....	Qeshlāq-e-Bābā Rostam																									
H5....	Qal'eh Bārudāb																									
G6....	Qal'eh Zorrati											١														
H6....	Qal'eh Qobād				١							٢				١				٢	١			١	١	٤
H5....	Kaftar Haleh																									
G6....	Kalleh Mār-e-Soflā															١				١						
G6....	Kalleh Mār-e-Olyā				١							١				١										١
H6....	~~Kalimdar-e-Soflā~~																									
H6....	Kalindar-e-Olyā		١																							
H6....	Kuhāni		٢		١		٢					٢				٢				٢				١		١٢
J7....	Gāmāsb				١							١								١						٣
H6....	Gerd Cham											١														
J7....	Gorg											١				١										١
H7....	Gorg Meydar				١							١				١										
H5....	Gol Zard		١				١									١				١						
G6....	Mohammad Gap-e-Soflā																									
G6....	Mohammad Gap-e-Olyā	٢	١													١										
G5....	Morādābād				١											١										
J6....	Milāb											١				١										٣
J6....	Nesār				١							١														
H6....	Varāyneh				١											١									١	٣
J6....	Vesht											١														

Existing Establishments and Facilities (continued)

Village Location On the Map.	Name of Village	167 Whole sale trade	166 Water supply & distribution	165 Power supply	164 Stone cutting (construct)	163 Miscel. industries	162 Manuf. of wooden trans. equip.	161 Motor cycle & bicycle repair	160 Motor-vehicle repair shop	159 Farriery	158 Tin smith's	157 Repair of cooking stoves	156 Copper smith's	155 Manuf. of metal prod.	154 Manuf. of lime, plaster & cement	153 Manuf. of pottery and china	152 Manuf. of clay-ware	151 Manuf. of soap	150 Oil pressing	149 Manuf. and repair of rubber prod.	148 Manuf. of leather prod.	147 Manuf. of leather	146 Carpentry and furniture making	145 Basketry and straw prod.	144 Manuf. of wood	143 Tailor's	142 Shoe making and repair	141 Gelim and ziloo making	140 Carpet making	139 Spinning and weaving	138 Ice-making	137 Miscel. foodstuffs	136 Manuf. of sugar and candy	135 Bakery, confectionery	134 Flour mill	133 Manuf. of dried fruits & jam	132 Dairy prod.	131 Slaughter house	130 Mining and quarrying	129 Cotton and Wool Cleaning	128 Animal and chicken farming
H6....	Ja'farābād																																								
H6....	Jahānābād													١															٢												
J7....	Hājiābād-e-Milāb																																								
H6....	Hoseynābād-e-Bābā Qāsem																																								
H6....	Khājeh Hoseyni																																								
H5....	Kheyr Qoli																																								
H6....	Darreh Ebrāhim																																								
J6....	Deh Cheqāi																																								
H6....	Deh Heydar																																								
G5....	Deh Now-ye-Soflā																																								
G5....	Deh Now-ye-Olyā																																								
G6....	Rāvand-e-Sabzād																																								
G6....	Rāvand-e-Soflā																																								
G6....	Rāvand-e-Olyā																																								
G6....	Rāvand-e-Vostā																																								
H5....	Raziābād																																								
H6....	Zamānābād																																								
H7....	Sālārābād																																								
H6....	Sorkh Kand																																								
J7....	Sefid Khāni																																		١						
J7....	Sohrān																																								
H5....	Shāterābād																																								
H6....	Sha'bān							٢															٢				١								٢						
H5....	Shakarābād																																								
G5....	Shishangeh																																								
H5....	Oshvand																																								
H6....	Feyāzmān																											١							١						
G6....	Qeshlāq-e-Bābā Rostam																												٢												
H5....	Qal'eh Bārudāb																																								
G6....	Qal'eh Zorrati																																								
H6....	Qal'eh Qobād																										١														
H5....	Kaftar Haleh																																								
G6....	Kalleh Mār-e-Soflā																																								
G6....	Kalleh Mār-e-Olyā																																								
H6....	~~Kalimdar-e-Soflā~~																																								
H6....	Kalindar-e-Olyā																																								
H6....	Kuhāni										١																								٢						
J7....	Gāmāsb																																		١						
H6....	Gerd Cham																																								
J7....	Gorg																																		١						
H7....	Gorg Meydar																																								
H5....	Gol Zard																																								
G6....	Mohammad Gap-e-Soflā																											١		١											
G6....	Mohammad Gap-e-Olyā																																								
G5....	Morādābād																																		١						
J6....	Milāb																																		١						
J6....	Nesār																																		١						
H6....	Varāyneh																						١																		
J6....	Vesht																																		١						

کد سایر محصولات عمدهٔ دائمی — Other major permanent crops (Code); انواع محصولات عمده دائمی در دهات و مزارع — Principal Permanent Crops

Village Location On the Map.	Name of Village	127 4th	126 3rd	125 2nd	124 1st	123 Other crops	122 Peach	121 Mandarin	120 Orange (narenj)	119 Banana	118 Sweet lemon	117 Citron	116 Lime	115 Cherry	114 Plum (Gojeh)	113 Pear	112 Walnut	111 Apricot (Qeysi)	110 Other Citrus Fruits	109 Apple	108 Olive	107 Barberry	106 Apricot (Zardaloo)	105 Persimmon	104 Date	103 Tea	102 Pistachio	101 Orange	100 Quince	99 Alamond	98 Pomegranate	97 Fig	96 Grape	95 Prune	94 Egg-plum	93
H6....	Ja'farābād																																•			
H6....	Jahānābād																			•			•										•		•	
J7....	Hājiābād-e-Milāb																																			
H6....	Hoseynābād-e-Bābā Qāsem																																•			
H6....	Khājeh Hoseyni																						•										•			
H5....	Kheyr Qoli																																			
H6....	Darreh Ebrāhim																																			
J6....	Deh Cheqāi																																			
H6....	Deh Heydar																																•			
G5....	Deh Now-ye-Soflā																			•			•													
G5....	Deh Now-ye-Olyā																																			
G6....	Rāvand-e-Sabzād																																			
G6....	Rāvand-e-Soflā																																			
G6....	Rāvand-e-Olyā																																			
G6....	Rāvand-e-Vostā																																			
H5....	Raziābād																			•			•										•			
H6....	Zamānābād																																			
H7....	Sālārābād																																			
H6....	Sorkh Kand																																			
J7....	Sefid Khāni																													•			•			
J7....	Sohrān																																•			
H5....	Shāterābād																																•			
H6....	Sha'bān																																•			
H5....	Shakarābād																																			
G5....	Shishangeh																						•													
H5....	Oshvand																																•			
H6....	Feyāzmān																			•															•	•
G6....	Qeshlāq-e-Bābā Rostam																																			
H5....	Qal'eh Bārudāb																																			
G6....	Qal'eh Zorrati																																			
H6....	Qal'eh Qobād																•						•										•			
H5....	Kaftar Haleh																																			
G6....	Kalleh Mār-e-Soflā																																			
G6....	Kalleh Mār-e-Olyā																																			
H6....	~~Kalimdar-e-Soflā~~																																			
H6....	Kalindar-e-Olyā																																			
H6....	Kuhāni																•			•			•										•			
J7....	Gāmāsb																																•			
H6....	Gerd Cham																						•										•			
J7....	Gorg																																			
H7....	Gorg Meydar																													•			•			
H5....	Gol Zard																			•			•						•				•			
G6....	Mohammad Gap-e-Soflā																																			
G6....	Mohammad Gap-e-Olyā																																			
G5....	Morādābād																																•			
J6....	Milāb																																•			
J6....	Nesār																																•			
H6....	Varāyneh																																			
J6....	Vesht																																			

No.1

شماره ۱

نقشه شهرستان همدان به تفکیک بخش و دهستان

HAMADAN SHAHRESTAN - BY RELATED BAKHSHS AND DEHESTANS.

علائم
SYMBOLS

INTERNATIONAL BOUNDARY	مرز کشور
SHAHRESTAN BOUNDARY	حدود شهرستان
BAKHSH BOUNDARY	حدود بخش
DEHESTAN BOUNDARY	حدود دهستان
SHAHRESTAN CENTER	مرکز شهرستان
BAKHSH CENTER	مرکز بخش

مقیاس تقریبی
APPROXIMATE SCALE

۵ ۰ ۵ ۱۰ ۱۵ ۲۰ کیلومتر
5 0 5 10 15 20 Km.

Source: Iranian Statistical Centre
National Census of Population and Housing November 1966

مأخذ: مرکز آمار ایران
سرشماری عمومی نفوس و مسکن دیماه ۱۳۴۵

No. 2

شماره ۲

نقشه شهرستان همدان به تفکیک نقاط شهری و نقاط بین ۱۰۰۰ تا ۵۰۰۰ نفر جمعیت

HAMADAN SHAHRESTAN - BY URBAN PLACE AND PLACES OF 1,000 TO 5,000 INHABITANTS.

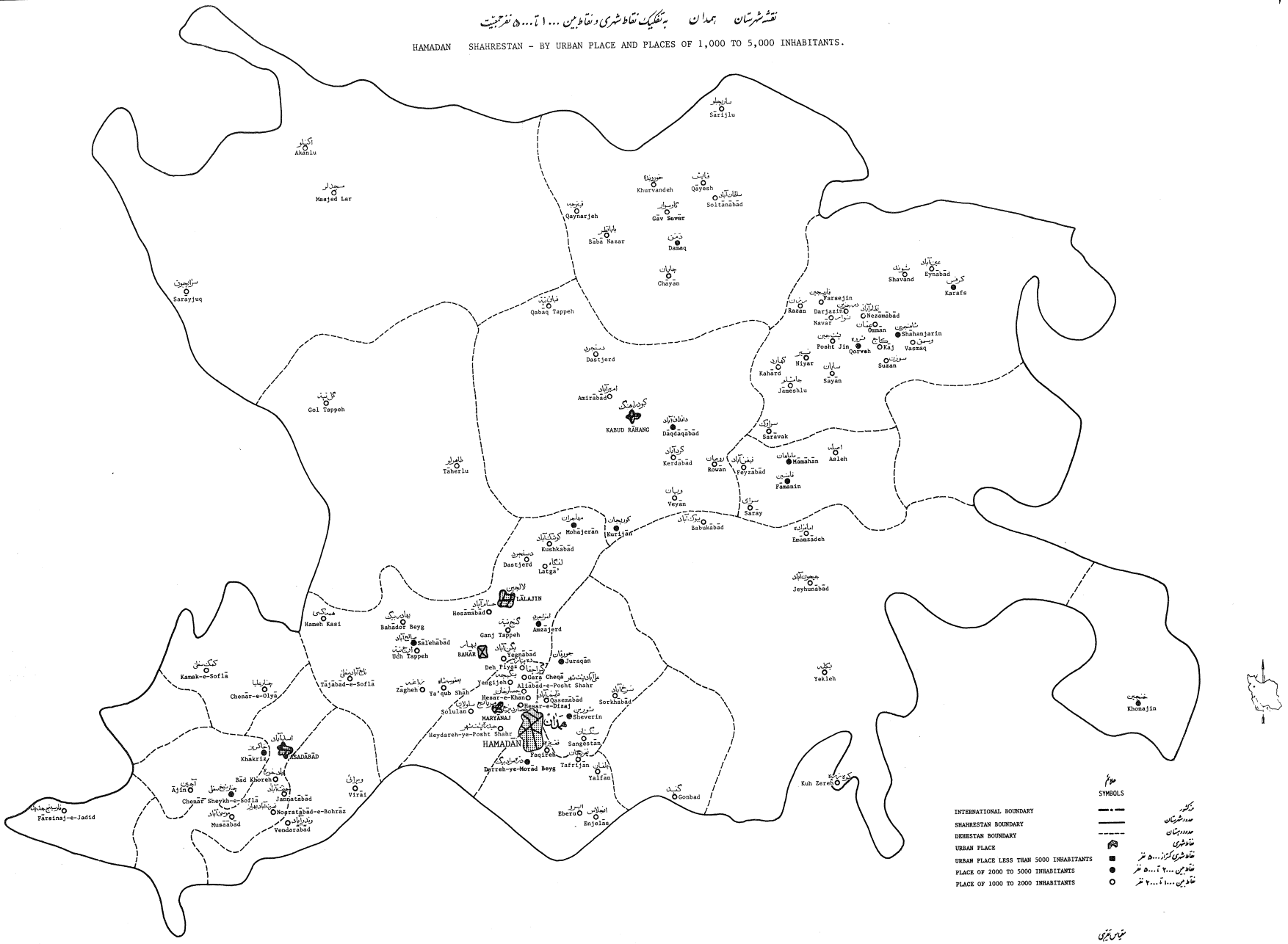

علائم SYMBOLS

INTERNATIONAL BOUNDARY	مرز کشور
SHAHRESTAN BOUNDARY	حدود شهرستان
DEHESTAN BOUNDARY	حدود دهستان
URBAN PLACE	نقاط شهری
URBAN PLACE LESS THAN 5000 INHABITANTS	نقاط شهری کمتر از ۵۰۰۰ نفر
PLACE OF 2000 TO 5000 INHABITANTS	نقاط بین ۲۰۰۰ تا ۵۰۰۰ نفر
PLACE OF 1000 TO 2000 INHABITANTS	نقاط بین ۱۰۰۰ تا ۲۰۰۰ نفر

مقیاس تقریبی
APPROXIMATE SCALE

کیلومتر 20 15 10 5 0 5 10 15 20 Km.

Source: Iranian Statistical Centre
National Census of Population and Housing November 1966

مأخذ: مرکز آمار ایران
سرشماری عمومی نفوس و مسکن در آبانماه ۱۳۴۵

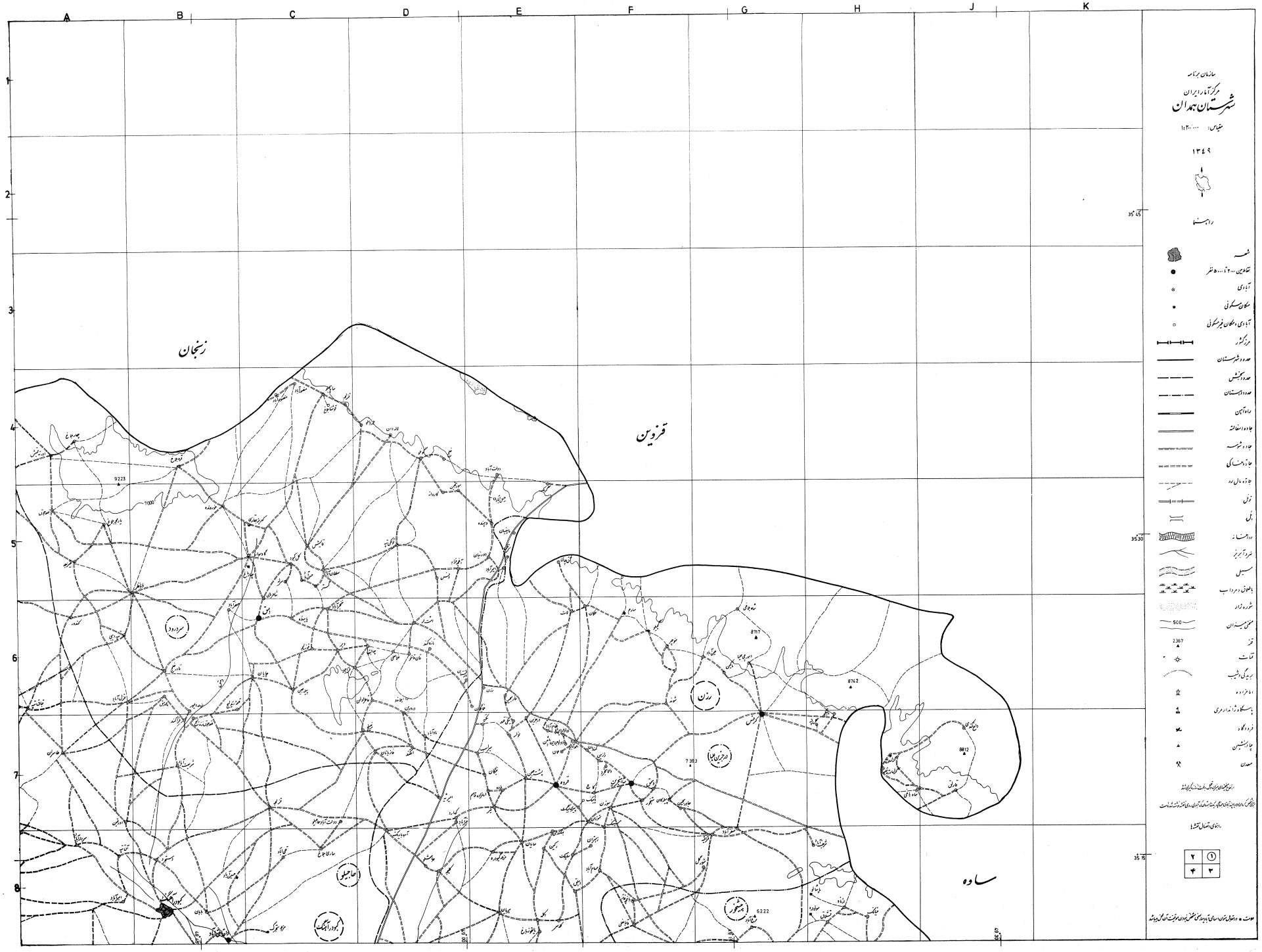

سازمان برنامه
مرکز آمار ایران
شهرستان همدان
مقیاس: ۱:۲۰۰،۰۰۰
۱۳۴۹
راهنما
شهر
نقاط بین ۲۰۰۰ تا ۵۰۰۰ نفر
آبادی
مکان مسکونی
آبادی و مکان غیر مسکونی
مرز کشور
حدود شهرستان
حدود بخش
حدود دهستان
راه آهن
جاده اسفالته
جاده شوسه
جاده خاکی
جاده مال رو
نوفل
پل
رودخانه
نهر و آبریز
سیل
باطلاق و مرداب
شوره زار
منحنی میزان
قلز
قنات
بریدگی و شیب
امامزاده
پاسگاه ژاندارمری
فرودگاه
چاه نشین
معدن
زنجان
قزوین
ساوه
سردرود
رزن
حاجیلو
کبودرآهنگ

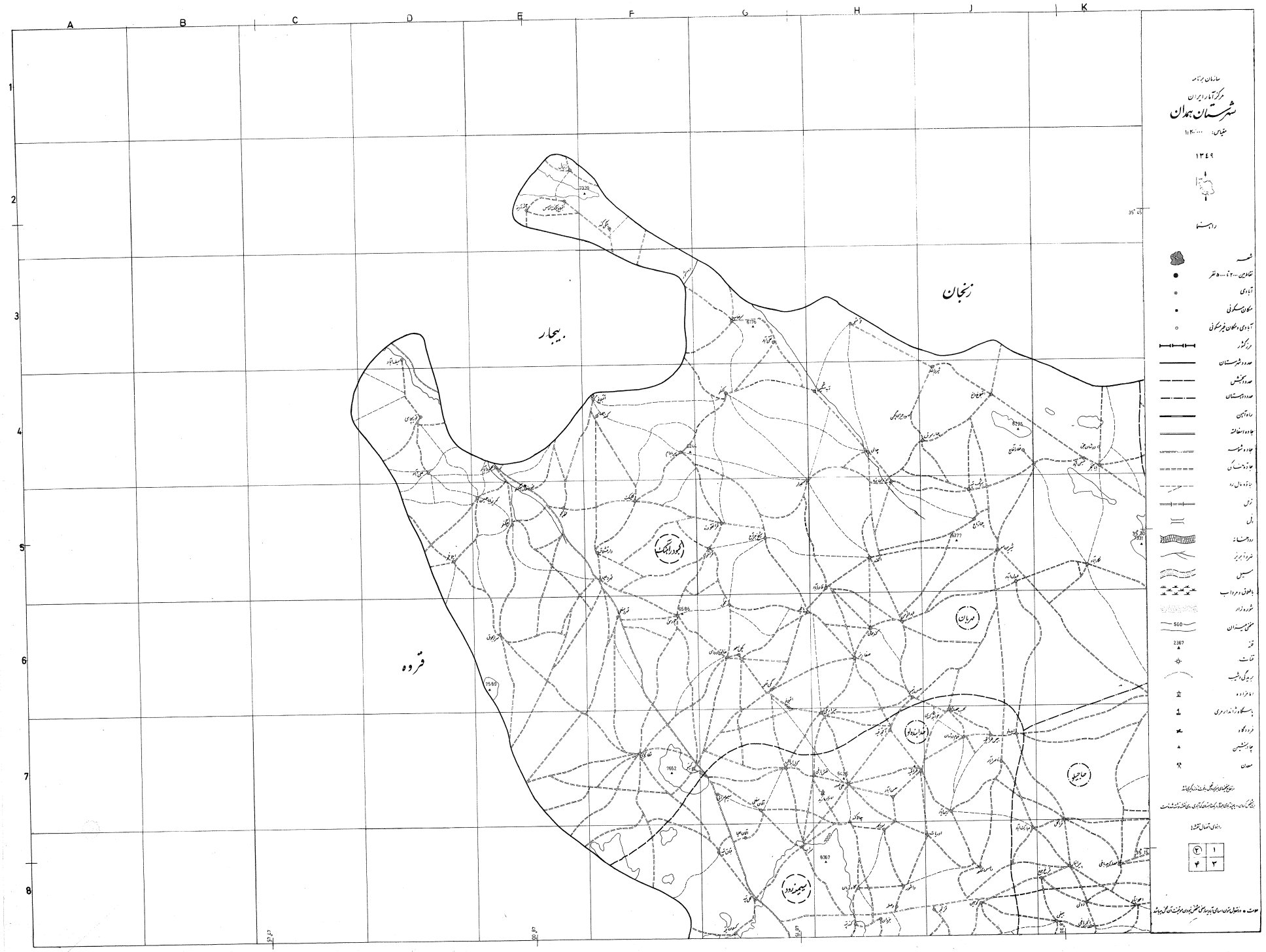

سازمان برنامه
مرکز آمار ایران
شهرستان همدان
مقیاس: ۱:۲۰۰۰۰۰
۱۳۴۹
راهنما
شهر
نقاط بین ۲۰۰۰ تا ۵۰۰۰ نفر
آبادی
مکان مسکونی
آبادی و مکان غیرمسکونی
مرز کشور
حدود شهرستان
حدود بخش
حدود دهستان
راه آهن
جاده اسفالته
جاده شوسه
جاده خاکی
جاده مال رو
تونل
پل
رودخانه
نهر و آبریز
سیل
باطلاق و مرداب
شوره زار
منحنی میزان
قله
قنات
بریدگی و شیب
امامزاده
پاسگاه ژاندارمری
فرودگاه
چادرنشین
معدن
راهنمای اتصال نقشه‌ها
۱ ۲
۳ ۴
زنجان
بیجار
قروه
کبودراهنگ
مهربان
خداینده‌لو
حاجیلو
سیمینه‌رود

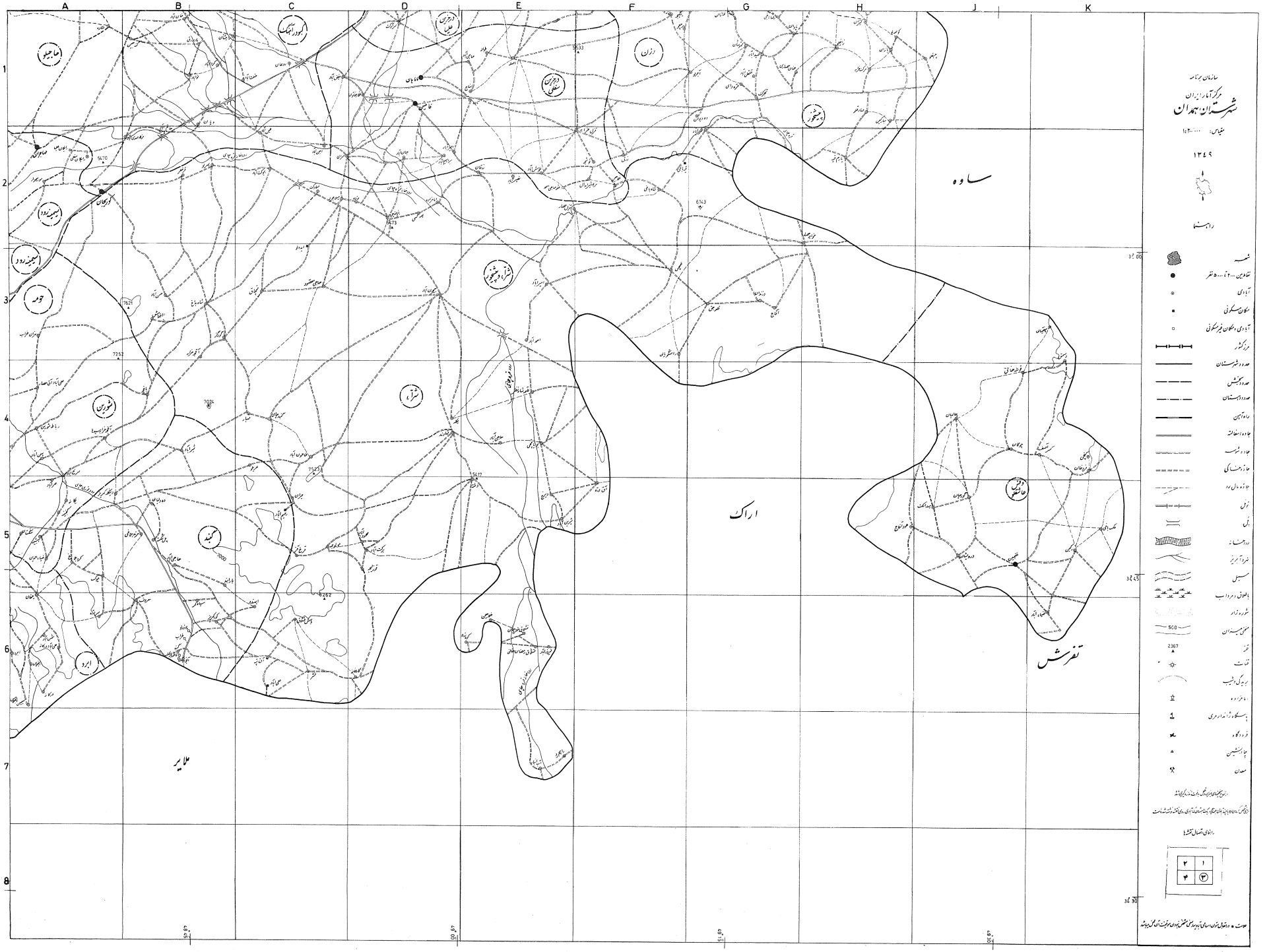
سازمان برنامه
مرکز آمار ایران
شهرستان همدان
مقیاس: ۱:۲۰۰۰۰۰
۱۳۴۹
راهنما
شهسه
تقاطعین ۲۰۰۰ تا ۵۰۰۰ نفر
آبادی
سکنان سکونی
آبادی و سکنان غیر سکونی
مرز کشور
حدود شهرستان
حدود بخش
حدود دهستان
راه آهن
جاده اسفالته
جاده شوسه
جاده خاکی
جاده مال رو
تونل
پل
رودخانه
شوره آبرنگ
سیلبی
باتلاقی و مرداب
شوره زار
منحنی میزان
نقاط
ژیوگی و شیب
یادگار
پاسگاه ژاندارمری
گذرگاه
چاپارخانه
معدن
همدان
اسدآباد
ملایر
تویسرکان
نهاوند
کبودرآهنگ
رزن
فامنین
بهار
قروه درجزین
ساوه
اراک
تفرش
آشتیان
محلات
خمین
دلیجان
شازند
خنداب
کمیجان
زرندیه
ساوجبلاغ
نظرآباد
طالقان
کرج
شهریار
ورامین
پیشوا
قرچک
فیروزکوه
دماوند
لواسان
تهران
شمیرانات
کن
رودبار
قصران
فشم
پلور
لشگرک
سولقان
ابعلی
شمیران
اوشان
فرحزاد
تجریش
دربند
پس قلعه
امامزاده داود
امامزاده قاسم
امامزاده یحیی
امامزاده صالح
امامزاده عبدالله
امامزاده حسن
امامزاده جعفر
امامزاده ابراهیم
امامزاده اسماعیل
امامزاده محمد
امامزاده علی
امامزاده هادی
امامزاده موسی
امامزاده یوسف
امامزاده زید
امامزاده عباس
امامزاده رضا
امامزاده حمزه
امامزاده سلیمان
امامزاده ابوالفضل
امامزاده ابوطالب
امامزاده ابوسعید
امامزاده ابوالحسن
امامزاده ابوالقاسم
امامزاده ابوالمعالی
امامزاده ابوالفتح
امامزاده ابوالوفا
امامزاده ابوالبرکات
امامزاده ابوالخیر
امامزاده ابوالعلا
امامزاده ابوالمجد
امامزاده ابوالنصر
امامزاده ابوالفضل
امامزاده ابوالحسن
امامزاده ابوالقاسم
امامزاده ابوالمعالی
امامزاده ابوالفتح
امامزاده ابوالوفا
امامزاده ابوالبرکات
امامزاده ابوالخیر
امامزاده ابوالعلا
امامزاده ابوالمجد
امامزاده ابوالنصر
راهنمای اتصال نقشه
۱
۲
۳
۴

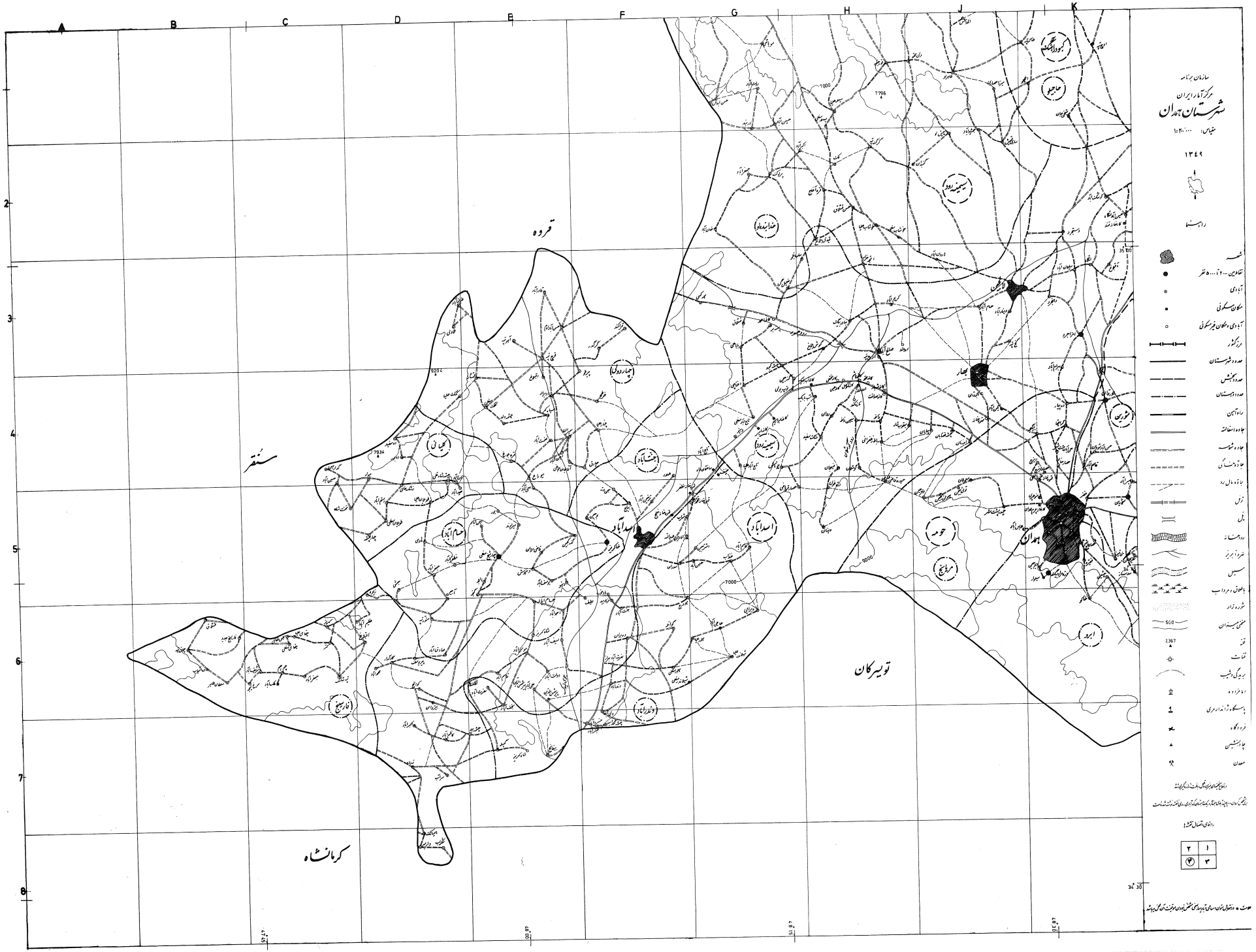

سازمان برنامه
مرکز آمار ایران
شهرستان همدان
مقیاس: ۱:۲۰۰۰۰۰
۱۳۴۹
راهنما
شهر
نقاط بین ۲۰۰۰ تا ۵۰۰۰ نفر
آبادی
مکان مسکونی
آبادی و مکان غیرمسکونی
مرز کشور
حدود شهرستان
حدود بخش
حدود دهستان
راه آهن
جاده اسفالته
جاده شوسه
جاده خاکی
جاده مال رو
تونل
پل
رودخانه
نهر و آبریز
سیل
باطلاق و مرداب
شوره زار
منحنی میزان
قله
قنات
بریدگی و شیب
امامزاده
پاسگاه ژاندارمری
فرودگاه
چادرنشین
معدن
راهنمای اتصال نقشه‌ها
۱ ۲
۳ ۴
قروه
سنقر
تویسرکان
کرمانشاه
اسدآباد
همدان
بهار

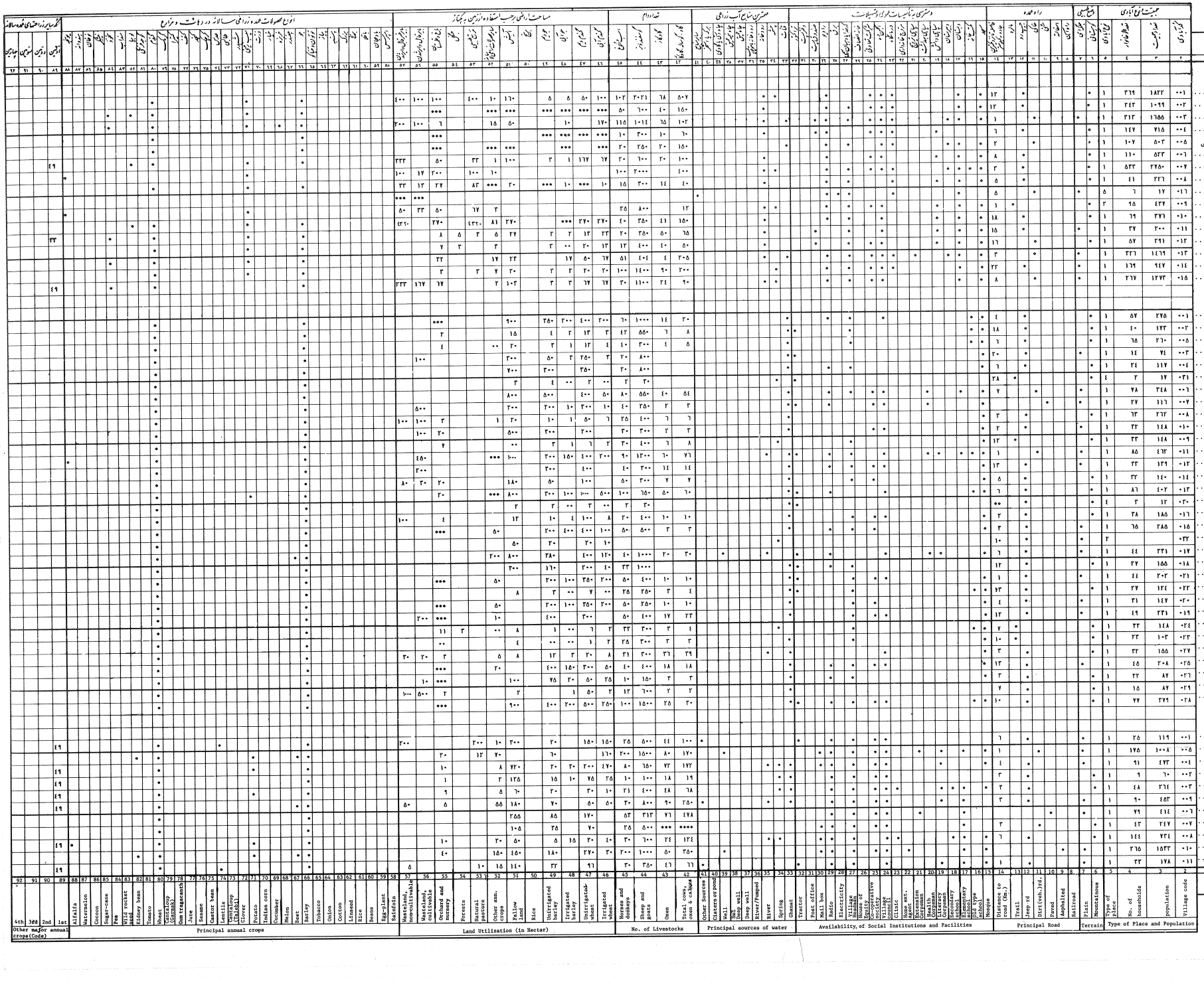
شهرستان بدران
نام آبادی
کد آبادی
جمعیت و تعداد آبادی
تعداد خانوار
تعداد جمعیت
وضع نشینی
وضع آبادی
راه عمده
فاصله تا راه عمده
وسایل ارتباطات عمومی و تسهیلات
دسترسی به تسهیلات عمومی و وسایل
منابع عمده آب زراعی
تعداد دام
مساحت اراضی برحسب استفاده از زمین به هکتار
انواع محصولات عمده زراعی سالانه در دو فصل و مزارع
گذر سالیانه زراعتهای عمده سالانه
دستان ابرد ۱.
دستان پشتکوه ۲.
دستان جنت آباد ۳.
Name of Village in Farsi
Village code
Type of Place and Population
population
No. of households
Terrain
Plain
Mountainous
Type of place
Principal Road
Railroad
Paved
Asphalted
Jeep rd
Trail
Distance to road (Km.)
Availability of Social Institutions and Facilities
Post office
Mail box
Radio
Electricity
Village Council
House Wife Society
Equity Cooperative Society
Village Clinic
Mosque
Bakery
Extension Agent
Coffee House
Cinema
Literacy Corps man
Secondary School
Elementary School
Type of School
Principal sources of water
Other Sources
Cisterns or pond
Well
Deep well
River/Dumped
River
Spring
Ghanat
No. of Livestocks
Horses and donkeys
Sheep and goats
Oxen
Total cows, oxen & calves
Land Utilization (in Hectar)
Wasteland, non-cultivable
Wasteland, cultivable
Orchard and nursery
Forests
Natural pastures
Other arm. crops
Fallow land
Rice
Unirrigated barley
Irrigated barley
Unirrigated wheat
Irrigated wheat
Principal annual crops
Alfalfa
Watermelon
Cocoon
Sugar-cane
Pea
Wild rocket seed
Kidney bean
Tomato
Wheat
Chickpea (Garbanzo)
Gum tragacanth
Jute
Sesame
Castor bean
Lentil
Safflower (Talkh)
Clover
Potato
Indian corn
Cucumber
Melon
Beet
Barley
Tobacco
Onion
Cotton
Linseed
Rice
Beans
Egg-plant
Safflower
Other major annual crops(Code)
1st
2nd
3rd
4th

PAGE 12

Village Location On the Map.	Name of Village	محل آبادی در نقشه	نام آبادی به لاتین	۱۹۳
	HAMADAN SHAHRESTAN		EBERU DEHESTĀN 01	
3-A6			Eberu	
3-A6			Enjelās	
4-K5			Tafrijān	
4-K5			Cheshīn	
4-K5			Hesār-e-Hāj Shams Alī	
4-K6			Khāku	
4-K5			Darreh-ye-Morād Beyg	
4-K5			Div Jin	
4-K5			Sadd-e-Shahnāz	
4-K5			Silvār	
3-A6			Simin Enjelās	
3-A6			Shamsābād	
3-A6			Alīābād-e-Varkāneh	
4-K5			Faqīreh	
3-A6			Varkāneh	
3-A6			Yalfān	
			PISHKHOR DEHESTĀN 02	
3-G1			Ājorlu	
1-H8			Eznāv	
3-H1			Bāzān	
1-F8			Bāghcheh Ghāz	
3-F1			Barchelu	
1-H8			Pāshālu	
3-G1			Pāvān	
3-G1			Tajarak	
3-J1			Choboqlu	
3-G1			Khān Hesārī	
1-H8			Kheyānak	
3-G1			Deh Divān	
3-G1			Rezā Bāghi	
3-H1			Zāghlījeh	
3-F2			Zaraq	
1-H8			Sulu Darreh	
3-H1			Sādeqlu	
3-G1			Seydābād	
3-G1			Āzān	
3-G2			Omarābād	
1-F8			Qabān Alī	
3-G1			Qareh Bāy	
1-H8			Qeshlāq	
3-G1			Qolqolābād	
3-G1			Qamushān	
3-H1			Kusehlu	
3-H1			Kanīzān	
3-H1			Mobārakīn	
1-G8			Morghābād	
3-H1			Marak Kharābeh	
3-H2			Vārom Qayeh	
3-F1			Yengijeh	
			JANNATĀBĀD DEHESTĀN 03	
4-D7			Akbarābād	
4-F5			Bād Khoreh	
4-F5			Bujīn	
4-F5			Bahman Darreh	
4-F5			Bayāj	
4-D6			Bitervān	
4-E6			Pīr Shamseddīn	
4-D6			Pīr Yusef	
4-F5			Tarkhīnābād	
4-F6			Jannatābād	
4-E7			Cheshmeh Bīd	

Existing Establishments and Facilities

Activities not stated
Other activities
Mortuary
Public bath
Barber shop
Tea shop
Inns and guest houses
Recreation services
Cafes, restaurants (dairy)
Charity institutions
Religious institutions
Clinic
Medical & vet. tertiary serv.
Dialysis school
Elementary school
Secondary school
Government organizations
Post, telegraph, telephone
Store-house services
Transportation services
Trans.of passengers and goods
Real estate
Co-operative society
Butcher's
Retail trade
Whole sale trade
Water supply & distribution
Power supply
Stone cutting (cemeteries)
Industries
Manuf. of concrete products
Manuf. & cleaning of carpets
Manuf. of bricks and china
Manuf. of clay-ware
Manuf. of soap
Oil pressing
Manuf. and repair of motor vehic.
Manuf. of leather prod.
Leather tanning
Basketry and furniture making
Basketry and wood carving
Manuf. of wood
Tailor's
Shoe making and repairing
Carpet making
Spinning and weaving
Ice-making
Miscel. Concrete's products
Bakery, confectionary and candy
Flour mill
Manuf. of dried fruits
Fruits & nuts
Slaughter houses
Mining and quarrying
Cotton and wool ginning
Animal and chicken feeding

Other major permanent crops(Code)
4th
3rd
2nd
1st

Principal Permanent Crops

Other crops
Peach
Mandarin
Orange(sweet)
Banana
Sweet lemon
Citron
Lime
Cherry
Plum(Gojeh)
Pear
Walnut
Apricot(Qeysi)
Other Citrus fruits
Apple
Olive
Barberry
Apricot (Zardaloo)
Persimmon
Date
Tea
Pistachio
Orange
Quince
Almond
Pomegranate
Fig
Grape
Prune
Egg-plum
Black cherry



محل آبادی بر روی نقشه / Village Location On the Map	نام آبادی به لاتین / Name of Village (193)	192 Activities n.a.d.	191 Other activities	190 Mortuary	189 Public bath	188 Barber shop	187 Tea shop	186 Inns and eating houses	182 Religious institutions	180 Medical & veterinary serv.	178 Elementary school	174 Store-house	170 Co-operative society	169 Butcher's	168 Retail trade	166 Water supply & distribution	161 Motor cycle & bicycle repair	157 Repair of cooking stoves	156 Copper smith's	155 Manuf.of metal prod.	146 Carpentry and furniture making	143 Tailor's	142 Shoe making and repair	140 Carpet making	139 Spinning and weaving	134 Flour mill	122 Peach	112 Walnut	106 Apricot (Zardaloo)	100 Quince	99 Alamond	96 Grape	94 Egg-plum
4-D8...	Dār Besar				١						١		١		٢											١							
4-E6...	Dowlatābād																												•	•		•	•
4-F6...	Deh Bozān				١				١		١			١	٦																		
4-D7...	Zardeh				١						١	١			٢											٢							
4-G4...	Sākhtemān-e-Rāh		١																														
4-D7...	Sarāb										١				١						١											•	
4-E6...	Seyfābād														١																		
4-D8...	Shekarāb										١																						
4-E6...	Aliābād-e-Pir Shamseddin														١																		
4-E6...	Qāsemābād				١				١		١				٦				١													•	
4-F5...	Qahveh Khāneh-ye-Khalaj							١																									
4-G5...	Qahveh Khāneh-ye-Mozaffar							١																									
4-D7...	Kāzemābād		١		١																												
4-D6...	Kovānaj	٢			١				١		١	٢	١		٢											١							
4-D6...	Gāv Godār				١				١																								
4-F6...	Latif				١																												
4-D6...	Mohammadābād																																
4-F6...	Mazraeh-ye-Bid	١							١		٢	١٣		١	٤																	•	
4-F4...	Molhamdar			١	١	١			١		١			١	٧											١	•	•	•		•	•	
4-E6...	Musāābād				١	١	١		٢		١	١			٩			١								٢							
4-F6...	Nosratābād-e-Bohrāz				١	١		١			١				٧											٢						•	
4-D8...	Hamyānak	١		١	١				١		١				٢																		
	CHAHĀR DOWLI DEHESTĀN 04																																
4-E4...	Āqbolāgh				١				١						٢																		
4-E4...	Āqājān Bolāghi	١			١				١		١	١٤																				•	
4-E4...	Aminābād				١						١																					•	
4-E3...	Āhu Tappeh	١			١				١		١				٦																		
4-E4...	Ivarā'				١						١				٥											١		•	•		•		
4-F4...	Pir Malu	١			١						١	٢			٦											١			•			•	
4-F4...	Chāreq				١				١		١	٤			٣																	•	
4-E4...	Cheshmeh Valad														١																		
4-F4...	Chenār-e-Olyā	٢			١		١		١	١	١	٤٤		١	٢٣							١	١			٢						•	
4-E3...	Hasanābād-e-Emām	١									١	١			٤											١							
4-F4...	Khar Tajar	٢			١				١		١				٢											١					•	•	
4-E4...	Dobarāleh				١				١		١				١					١						١							
4-E4...	Semirān	١			١				١		١	٣			٤														•			•	
4-E4...	Siyāh Kamar										١	١			٢																		
4-D3...	Azizābād				١										١																		
4-E5...	Aliābād	٣									١	٦																					
4-E3...	Qāderābād				١	١			٢		١				٥											١							
4-F3...	Qarā Kand				١				١		١				٣														•			•	
4-E4...	Qareh Bolāgh				١				١		١				٢														•		•	•	
4-E4...	Qomeshāneh				١							١			٣																	•	
4-E3...	Quch Tappeh				١				١		١				٣		١																
4-E4...	Tamak-e-Soflā	١			١				١		١				٥						١		١			١						•	
4-D4...	Tamak-e-Olyā	٢			١						١				٢																•	•	
4-F3...	Gorgdar	١			١				١						١																	•	
4-D3...	Mollā Vali				١										٣														•			•	
4-E4...	Ne'matābād										١				١																	•	
	HĀJILU DEHESTĀN 05																																
2-K8...	Ahmadābād								١						١																		
4-K1...	Okhchelu				١				١																	١						•	
1-A8...	Āq Tappeh	٤		١	١	١			١		٢	١٤			٤						١			٥٧								•	
1-A8...	Amirābād	٢			١	١			١		١	١			٤						١			٥٦		١						•	
3-C2...	Aminābād				١				١		١				١																	•	
2-K8...	Anjir Bāghi				١				١																							•	
4-K1...	Uch Tappeh																															•	
1-A7...	Ovraqin	١			١	١			١		١				٦	٣																•	
1-B8...	Bābān				١	١			١		١	١			٢											١						•	
3-B1...	Par Daraq	٥			١				١		١	١			١																	•	
2-K8...	Pir Anbār				١				١		١				١																	•	
2-K8...	Jighi				١				١																	١						•	
3-B2...	Hātamābād	١			١	١			١		١	٧												١٨	٤							•	

تعداد تأسیسات و تسهیلات موجود در آبادی — Existing Establishments and Facilities

کد سایر محصولات عمدهٔ دائمی — Other major permanent crops (Code): 4th, 3rd, 2nd, 1st (127–124)

انواع محصولات عمده دائمی در دهات و مزارع — Principal Permanent Crops

HAMADAN SHAHRESTAN



Village Location On the Map.	Name of Village	محل آبادی در نقشه	نام آبادی به فارسی
193			۱۹۳
	HAMADAN SHAHRESTAN		
			1-B8... Hoseynabad
			2-K8... Hesār-e-Kucheh Bāghi
			3-B1... Khānābād
			3-C1... Kheltābād
			1-B6... Dangdaqābād
			1-B8... Dastjerd
			1-C7... Dowlatābād-e-Hājilu
			2-K8... Dowli
			3-B1... Ramtehan
			3-C1... Rowān
			1-C8... Sārī Bolāgh
			1-A8... Sardarābād
			3-A1... Shāveh
			4-K1... Sheykhi Jān
			4-K1... Tās Tappeh
			1-A7... Tasran
			3-C2... Eynābād
			1-A6... Qabāq Tappeh
			2-K8... Qarā Gol
			2-K8... Qerkh Bolāgh
			1-C7... Qaseljeh
			1-C8... Qolābād
			3-B1... Kerdābād
			3-A2... Kurijān
			3-B1... Ganehjān
			2-J8... Mobārakābād
			1-C8... Mazraeh-ye-Tajarak
			3-B2... Mazraeh-ye-Mehdiābād
			3-B1... Nowābād
			3-B1... Veyān
	HESĀMĀBĀD DEHESTĀN 06		
			4-D5... Ājim
			4-B6... Ahmadābād
			4-E5... Alamjeh
			4-E5... Aminābād
			4-E5... Bowr
			4-D5... Ja'farābād
			4-E5... Chenār Sheykh Soflā
			4-D5... Habashi
			4-E6... Hemmatābād
			4-F5... Khākriz
			4-E5... Deh Now
			4-E5... Deh Nush
			4-E5... Sirāvand
			4-E6... Shāh Kahriz
			4-D6... Sādeqābād
			4-E5... Qāzi Mardān
			4-E5... Gozar Kajin
			4-E5... Ganjeh
			4-D5... Ma'vā
			4-D5... Mozaffarābād
			4-D6... Monavvar Tappeh
			4-E5... Yusefābād
	KHODĀBANDEHLU DEHESTĀN 07		
			4-J1... Āq Dāsh
			2-H7... Āqjeh Qayeh
			4-H3... Āqjeh Kharābeh
			4-H2... Akbarābād
			2-G7... Ālān-e-Soflā
			2-G8... Ālān-e-Olyā
			2-H7... Emāmzādeh Zeyd
			2-J8... Uryāt
			2-K7... Idehlu

Existing Establishments and Facilities

Activities not classified elsewhere; Miscellaneous; Public bath; Market shop; Tea shop; Hotel and eating houses; Recreation centre; Legal serv. and notary; Charity foundations; Religious institutions; Clinic; Medical & vet. laboratory; Old-type school; Elementary school; Secondary school; Commercial organizations; Post, telegr. & telephone; Store-house; Transport service; Passengers and goods transport; Banks and state agency; Co-operative society; Butcher's; Retail trade; Whole sale trade; Water supply & distribution; Power supply; Stone cutting & polishing; Miscel. industries; Manuf. of wooden articles; Knife, scissor & bicycle repair; Motor-vehicle repair shop; Farriery; Tin smith's & cooking stove repair; Manuf. of metal prod.; Manuf. of line, plaster & cement; Manuf. of pottery & earthenware; Clay-ware; Manuf. of soap; Oil pressing; Manuf. of rubber prod.; Manuf. of leather prod.; Manuf. of carpentry and furniture making; Manuf. of paper & cardboard prod.; Manuf. of wood; Tailor's; Shoe making & repairing; Cloth & fibre making; Carpet making & weaving; Ice-making; Hilagol; Manuf. of coffee substitute; Manuf. of sugar & sugar confectionery; Flour mill; Manuf. of dried fruit & nuts; Dairy prod.; Slaughter house; Hunting and quarrying; Animal and vegetable fibre cleaning

Other major permanent crops(Code)

4th; 3rd; 2nd; 1st

Principal Permanent Crops

Other crops; Peach; Mandarin; Orange(Bareneh); Banana; Sweet lemon; Citron; Lime; Cherry; Plum(Gojeh); Pear; Walnut; Apricot(Soyseh); Citrus Fruits; Apple; Olive; Barberry; Apricot (Zardaloo); Persimmon; Date; Tea; Pistachio; Orange; Quince; Almond; Pomegranate; Fig; Grape; Prune; Egg-plum

شهرستان هوران

دهستان درجزین سفلی ۹

کد آبادی	جمعیت نفوس آبادی	تعداد خانوار	نفوس	مذهبی	طایفه	تعداد آبادی	نام آبادی
۰۰۰۹	۹۵۴	۱۸۴	۱		•	۱	پرلوك
۰۱۱	۵۱۸	۹۹	۱		•	۱	جزوان
۰۱۳	۳۱۷	۵۵	۱		•	۱	جعفرآباد
۰۱۴	۲۶۰	۴۹	۱	•		۱	جمشيد آباد
۰۱۰	۲۰۷	۴۲	۱	•		۱	جين طراقيه
۰۱۴	۲۰۶	۴۰	۱		•	۱	چالاكند
۰۱۵	۴۵۸	۹۴	۱		•	۱	چپق لو
۰۱۶	۱۴۳	۳۱	۱		•	۱	حسن آباد
۰۱۸	۵۲۱	۹۲	۱		•	۱	حسن ابدال
۰۱۹	۶۹۹	۱۳۲	۱		•	۱	حسن قشلاق
۰۱۷	۳۲۷	۶۸	۱		•	۱	حسين آباد
۰۲۳	۳۲۳	۶۲	۱		•	۱	خان آباد
۰۲۴	۶۴۰	۱۲۶	۱		•	۱	خليل گرد
۰۲۰	۲۶۸	۵۰	۱		•	۱	خواجه كندى
۰۲۲	۳۶۵	۷۷	۱		•	۱	خوشاب سفلى
۰۲۱	۴۶۷	۹۸	۱		•	۱	خوشاب عليا
۰۲۵	۹۸۴	۲۳۹	۱		•	۱	داس قلعه
۰۲۷	۲۴۶	۴۸	۱		•	۱	دربند
۰۲۶	۲۵۹	۴۸	۱		•	۱	دولت آباد
۰۲۸	۳۳۶	۷۰	۱		•	۱	زين آباد
۰۲۴	۲۶۴	۴۸	۱		•	۱	ساربانلر
۰۳۳	۳۳۲	۶۴	۱		•	۱	ساري قميش
۰۳۱	۶۱۶	۱۱۰	۱		•	۱	سراب
۰۳۰	۴۰	۱۲	۱		•	۱	سلمى سراى
۰۳۲	۹۳۷	۱۸۵	۱		•	۱	سهاشمى
۰۲۹	۲۷۹	۵۹	۱		•	۱	سولجه
۰۳۶	۱۰۳۸	۱۹۹	۱		•	۱	طاهرلو
۰۳۵	۶۳۰	۱۱۸	۱		•	۱	ظراقيه
۰۳۷	۴۲۰	۹۰	۱		•	۱	على صدر
۰۳۸	۱۶۵	۳۰	۱	•		۱	غلام درشان
۰۴۰	۵۵۴	۱۱۲	۱		•	۱	قباق تپه
۰۴۳	۳۴۹	۶۳	۱		•	۱	قره آغاج
۰۴۱	۳۰۸	۶۱	۱		•	۱	قزلجه
۰۳۹	۳۴۱	۶۹	۱		•	۱	قشلق باغى
۰۴۲	۴۶۹	۹۵	۱		•	۱	قوجينه
۰۵۰	۳۵۹	۶۳	۱		•	۱	كسلان قيه
۰۴۴	۲۱۳	۴۱	۱		•	۱	كلب حصارى
۰۴۶	۴۳۹	۸۵	۱		•	۱	كند تپه
۰۴۵	۹۸۵	۱۹۱	۱		•	۱	كوهين
۰۴۸	۴۲۲	۷۱	۱		•	۱	گاوزبان
۰۵۲	۳۲۹	۶۸	۱		•	۱	گرگ تپه
۰۴۷	۷۲۲	۱۳۲	۱		•	۱	گزل ابدال
۰۴۹	۱۲۳۰	۲۶۰	۱		•	۱	گل تپه
۰۵۱	۶۶۶	۱۳۱	۱		•	۱	گيدان
۰۵۳	۳۸۶	۵۴	۱		•	۱	لك
۰۵۴	۳۰۴	۵۸	۱		•	۱	ميرزاحصارى
۰۵۶	۲۷۳	۵۰	۱		•	۱	ميمله سفلى
۰۵۵	۹۲۵	۲۱۱	۱		•	۱	ميمله عليا
۰۵۲	۲۴۴	۴۶	۱		•	۱	ناصرآباد
۰۵۸	۴۰۷	۸۲	۱		•	۱	واشور
۰۵۹	۳۵۸	۶۴	۱		•	۱	وصله
۰۶۰	۵۲۶	۹۵	۱		•	۱	ولى محمد
۰۶۱	۳۷۵	۶۹	۱		•	۱	هارون آباد
۰۰۳	۱۸۲	۳۰	۱		•	۱	ابراهيم آباد
۰۰۱	۱۴۶۲	۲۶۹	۱		•	۱	اصله
۰۰۲	۳۸۵	۷۰	۱		•	۱	اميرآباد
۰۰۵	۸۲۱	۱۴۸	۱		•	۱	تاج
۰۰۶	۶۲۲	۱۰۶	۱		•	۱	جهان آباد
۰۰۷	۳۴۹	۷۵	۱		•	۱	حاجى آباد
۰۰۸	۲۹۲	۶۴	۱		•	۱	خماجين
۰۰۹	۶۱۱	۱۴۰	۱		•	۱	خوش آباد
۰۱۱	۱۹۰	۱۰۰۳	۱		•	۱	سراى
۰۱۰	۵۸۹	۱۱۶	۱		•	۱	سلاج

Name of Village in Farsi

Village code

Type of Place and Population

population

No. of households

Type of place

Mountainous

Plain

Terrain

Road

Distance to coal (Km.)

Trail

Jeep rd

Dirt(veh.)rd.

Paved

Asphalted

Railroad

Availability of Social Institutions and Facilities

Primary school

Secondary school

Elementary High school

Mosque

Health Corpsman

Literacy Corpsman

Extension Corpsman

Home cot. industry

Clinic

Village council

Co-operative society

House of Culture

Village Mill

Radio

Mail box

Post office

Tractor

Principal sources of water

Spring

River

River/Pumped

Deep well

Well

Other Sources

Cistern or pond

Total cows, oxen & calves

Sheep and goats

Horses and donkeys

No. of Livestocks

Unirrigated wheat

Irrigated wheat

Unirrigated barley

Irrigated barley

Rice

Fallow land

Other ann. crops

Natural pasture

Forests

Orchard and nursery

Wasteland, uncultivable

Wasteland, cultivable

Land Utilization (in Hectar)

Safflower

Sesame

Lentils

Castor bean

Cantaloup (Chate)

Cloves

Potato

Indian corn

Cucumber

Melon

Beet

Barley

Tobacco

Onion

Cotton

Linseed

Rice

Beans

Egg-plant

Saffron

Principal annual crops

Other major annual crops(Code)

1st

2nd

3rd

4th

Village Location On the Map.	Name of Village	193
4-G2...	Porluk	
2-H8...	Jezvān	
4-G2...	Ja'farābād	
4-J2...	Jamshidābād	
2-J7...	Jin Taraqayeh	
2-H7...	Chalākand	
4-J2...	Chopoqlu	
2-H7...	Hasanābād	
4-G1...	Hasan Abdāl	
4-H2...	Hasan Qeshlāq	
4-G1...	Hoseynābād	
4-G2...	Khānabād	
4-G3...	Khalil Gerd	۳
2-J7...	Khājeh Kandī	
4-H2...	Khoshāb-e-Soflā	
4-H2...	Khoshāb-e-Olyā	
2-J8...	Dās Qal'eh	
4-G1...	Darband	
4-G1...	Dowlatābād	
2-J7...	Zeynābād	
4-H3...	Sarebanlar	۱
4-J2...	Sārī Qamish	
2-G8...	Sarāb	
2-G7...	Salīm Sarāī	
4-G1...	Subāshī	۱ ۱
2-H8...	Sulijeh	
4-J1...	Tāherlu	
2-H7...	Taraqqayeh	۱
2-H7...	Ali Sadr	
2-J7...	Gholām Dushān	
2-G8...	Qabāq Tappeh	۱ ۱
4-H2...	Qareh Āghāj	
2-J8...	Qezeljeh	
2-H7...	Qaleh Bāghī	
4-H1...	Qurjineh	
2-G8...	Kaslān Qayeh	
2-J7...	Kalb Hesārī	۱ ۱
2-H8...	Kand Tappeh	۲
2-J8...	Kuhīn	
2-H8...	Gāv Zabān	
4-H2...	Gorg Tappeh	
2-G7...	Gozal Abdāl	۲
2-G8...	Gol Tappeh	۲ ۱ ۱ ۱ ٤
4-J2...	Gonbadān	۱
4-H2...	Lak	
4-J1...	Mirzā Hesārī	
4-H2...	Mihamleh-ye-Soflā	
4-H2...	Mihamleh-ye-Olyā	
2-J7...	Naserābād	
2-H8...	Vāsbur	
2-H8...	Vasiek	
4-J1...	Vali Mohammad	
4-J3...	Hārunābād	
	DARJAZIN-E-SOFLĀ DEHESTĀN 09	
3-D2...	Ebrāhimābād	
3-E1...	Asleh	۲
3-D2...	Amirābād	
3-E1...	Tāveh	
3-D2...	Jahānābād	
3-E1...	Hājiābād	
3-F2...	Khomājin	
3-E2...	Khoshābād	
3-C2...	Sarāy	
3-E1...	Sanāj	۱

HAMADAN SHAHRESTAN

Existing Establishments and Facilities

Articulties / Other activities; Mortuary; Public bath; Barber shop; Tea shop; Traditional eating houses; Recreation center; Legal serv. (Notary); Cultural Foundations; Charitable organizations; Mosque; Religious meeting place; Clinic; Medical & veterinary care; Old type schools; Elementary school; Secondary school; Post office; Telephone; Telegraph; Store-houses; Transport services; Passenger transport; Agric. & goods transport; Real estate agent; Co-operative societies; Butcheries; Retail trade; Whole sale trade; Water supply & distribution; Power supply; Stone cutting (Hand tool); Miscel. Manufacturing; Metal working; Grain mills; Bicycle repair; Motor-vehicle repair; Farriery; Tin smith's; Repair of cooking stoves; Copper smith's; Manuf. of lime, cement & gypsum; Manuf. of pottery; Manuf. of bricks; Glass-ware; Manuf. of soap; Oil pressing; Manuf. of rubber prod.; Manuf. of leather; Manuf. of furniture making; Manuf. of wood & straw prod.; Manuf. of wood; Tailors; Shoe making & repair; Gold & silver smithing; Carpet-making & weaving; Ice-making; Miscel. handicrafts; Manuf. of sugar; Bank agency; Bakery; Confectionery; Flour mill; Dairy prod.; Slaughter house; Quarrying & stone cutting; Wool cleaning; Animal and vegetable products; Other establishments

Existing Establishments and Facilities

	4th	3rd	2nd	1st
Other major permanent crops(Code)	127	126	125	124

Other crops; Peach; Mandarin; Orange(Sweet); Banana; Sweet lemon; Citron; Lime; Cherry; Plum(Gojeh); Pear; Walnut; Apricot(Syrup); Fruits; Apple; Olive; Barberry; Apricot (Zardaloo); Persimmon; Date; Tea; Pistachio; Orange; Quince; Almond; Pomegranate; Fig; Grape; Prune; Egg-plum; Black cherry

Principal Permanent Crops


شهرستان ...
دهستان ...
نام آبادی
جمعیت و نوع آبادی
وضع طبیعی
راه عمده
دسترسی به تأسیسات عمومی و تسهیلات
عمده‌ترین منابع آب زراعی
تعداد دام
مساحت اراضی برحسب استفاده و آیش بر بیگار
انواع محصولات عمده زراعی سالانه در دیمات و مزارع
گذرسایر زراعتهای عمده سالانه
Name of Village in Farsi
Village code
Type of Place and Population
Terrain
Principal Road
Availability, of Social Institutions and Facilities
Principal sources of water
No. of Livestocks
Land Utilization (in Hectar)
Principal annual crops
Other major annual crops(Code)
PAGE 16

محل آب و هیاری نقشه	نام آبادی و کاربری	۱۹۳
3-E1...	Tavāleh	
3-D1...	Fāmanīn	
3-C1...	Feyzābād	
3-F2...	Qezel Kharābeh	
3-E2...	Qal'eh-ye-Hājī Ahmad	
3-F2...	Qushjeh	
3-D1...	Māmāhān	
3-F2...	Mazraeh-ye-Shīr Abdūl	
3-D1...	Negār Khātun	
	DARJAZIN-E-OLYĀ 08	
1-D8...	Āb Bārik	
1-E7...	Ahmadābād	
1-E5...	Āq Chāy	
1-E8...	Akleh	
1-E7...	Emāmzādeh Qāsem	
*	Amyān	
1-D7...	Amiriyeh	
1-E8...	Behkandān	
1-F7...	Pāinak	
1-E7...	Posht Jān	
1-E7...	Pīrī Beyg	
1-F7...	Pileh Kān	
1-E7...	Takyeh	
1-F7...	Tamuzān	
1-D8...	Jāmeshlu	
1-F7,..	Javarsejin	
1-F8...	Hesāmābād	
1-F6...	Hakān	
1-E6...	Khomāygān	
1-D7...	Kheyrābād	
1-E7...	Khīgān	
1-J7...	Dāgh Kandī	
1-E7...	Darjazin	
1-G6...	Damurchī-ye-Olyā	
1-E7...	Dolujerdīn-e-Bālā	
1-E7...	Dolujerdīn-e-Pāīn	
1-E8...	Dehlaq	
1-F7...	Rīzīn	
1-E6...	Razan	
1-E8...	Rokin	
1-F8...	Zehtarān	
1-F6...	Sārom	
1-E8...	Sāyān	
3-D1...	Sarāvak	
1-H8...	Seīlāk	
1-G8...	Sonqorābād	
1-F7...	Suzan	
1-E7...	Sīrāb	
1-H7...	Shāh Bāghī	
1-G6...	Shāh Bolāghī	
1-F7...	Shāhanjarīn	
1-H8...	Sharīfābād	
1-F7...	Shanjur	
1-G8...	Shur Gol	
1-F6...	Shavand	
1-E7...	Osmān	
1-G6...	Eynābād	
1-E6...	Fārsejīn	
1-H7...	Qārloq	
1-G8...	Qarā Qayeh	
1-E7...	Qorveh	
1-F7...	Kāj	
1-E5...	Kortel	
1-G7...	Karafs	
	193	

Village Location On the Map.

Name of Village

HAMADAN SHAHRESTAN

تعداد تأسیسات و تسهیلات موجود در آبادی

Existing Establishments and Facilities

گونه محصولات عمده دائمی

Other major permanent crops(Code)

4th 3rd 2nd 1st

انواع محصولات عمده دائمی و درجات وسترائع

Principal Permanent Crops


شهرستان بهدران
نام آبادی
Name of Village in Farsi
Village code
Type of Place and Population
population
No. of households
Type of place
Plain
Mountainous
Terrain
Principal Road
Distance to road (Km.)
Trail
Jeep rd
Dirt(veh.)rd.
Paved
Asphalted
Railroad
Availability of Social Institutions and Facilities
Post office
Mail box
Radio
Electricity
Village Council
House of Justice
Cooperative society
Village Clerk
Clinic
Bath
Telephone
Gendarmerie
Police station
Agricultural Extension
Gymnasium
Literacy Course
Secondary School
Elementary School
Primary school
Mosque
Principal sources of water
Other Sources
Cisterns or pond
Well
Deep well
River/Pumped
River
Spring
Ghanat
No. of Livestocks
Horses and donkeys
Sheep and goats
Oxen
Total cows, oxen & calves
Land Utilization (in Hectar)
Wasteland, non-cultivable
Wasteland, cultivable
Orchard and nursery
Forests
Natural pastures
Other ann. crops
Fallow Land
Rice
Irrigated barley
Irriged barley
Irrigated wheat
Irrigated
Principal annual crops
Alfalfa
Watermelon
Cocoon
Sugar-cane
Pea
Wild rocket
Kidney bean
Tomato
Wheat
Cantaloup (Garmak)
Gum tragacanth
Jute
Sesame
Castor bean
Lentil
Cantaloup (Chaleh)
Clover
Potato
Indian corn
Cucumber
Melon
Beet
Barley
Tobacco
Onion
Cotton
Linseed
Rice
Bean
Sugar-plant
Safflo
Other major annual crops(Code)
1st
2nd
3rd
4th
Name of Village in Farsi
Village code
PAGE 17

صفحه ۱۷

تعداد تأسیسات وتسهیلات موجود درآبادی — Existing Establishments and Facilities

Village Location On the Map (193)	Name of Village	192 Activities n.a.d.	191 Other activities	190 Mortuary	189 Public bath	188 Barber shop	187 Tea shop	184 Legal serv. (Notary)	182 Religious institutions	180 Medical & veterinary serv.	179 Oldtype school	178 Elementary school	176 Government organizations	175 Post, teleg, telephone	174 Store-house	170 Co-operative society	169 Butcher's	168 Retail trade	166 Water supply & distribution
1-E8...	Kalleh Sar				١				٢			١						١	
1-D8...	Kollijeh				١				١			١							
1-F7...	Kamandān	١							١			١							
1-D7...	Kahārd				١	١			٣			١			٥		١	١٦	
1-F6...	Gachilu				١				١										
1-H7...	Gozal Darreh														٧			١	
1-H7...	Gozal Darreh-ye-Qal'eh				١				١						٧				
1-H7...	Gol Tappeh				١														
1-E6...	Lāt				١	١			١			١							
1-E5...	Māhniyān				١		٣		١			١			١		٢	١١	
1-E8...	Mazraeh-ye-Giv Darreh				١				١									٢	
1-F7...	Mesinak				١				١						٢				
1-F6...	Manucher				١	١			٢			١			٥			١	
1-G6...	Nākin								١										
1-E7...	Nezāmābād	١		١	١	١			١			١					٢	٢٠	
1-E7...	Navār	٤			١				١			١			٣٣			١١	
1-E7...	Now Deh				١				١			١							
1-E7...	Niyar	٤			١	١			٣			١					١	٢٣	
1-F7...	Valāshjerd	١			١				١						١				
1-F7...	Vasmaq		١		١			١	١			١			١			٩	٢
1-E8...	Haryān				١	١			١			١						٦	
1-E8...	Yālquz Bāgh				١														
1-H7...	Yengijeh																		
1-E7...	Yengi Qal'eh				١				١			١					١	٤	
	SARD RUD DEHESTĀN 10																		
1-D5...	Āghjeh Kharābeh				١				١			١						٣	
1-D7...	Āq Kand				١				١			١			١٥			١	
1-D6...	Ommat Lar					١			١			١					١	٥	
1-E5...	Amirābād				١		١		١			١			١	١		٢	
1-A4...	Orteh Qamish				١														
1-D6...	Ilāndu																		
1-B5...	Bābā Nazar				١	٢		١	٢		٢	١			٢٩	١		١٣	
1-C6...	Pāyandeh				١	١			١									٧	
1-C6...	Pileh Jin				١				١						٢٢			٣	
1-D6...	Tāzeh Kand				١										١				
1-A6...	Tappeh Dibi			١	١				١						١			٢	١
1-D5...	Tulki Tappeh				١	١			٢			١			٤			٣	
1-E5...	Jabalābād																		
1-D4...	Jerbānlu				١				١									١	
1-B6...	Ja'farābād	١			١	١			١			١			١			٦	
1-D6...	Chālboqā				١				١						٥				١
1-C6...	Chāyān				٢	١			٢			١			٤٤			١٠	
1-B6...	Churmaq				١				١			١					١	٢	
1-C5...	Chahār Bāgh																		
1-A4...	Chahār Bolāgh								١									١	
1-C5...	Hasanābād				١				١									٧	
1-D4...	Khalaj				١				١			١						١	
1-C6...	Khanjarābād	١			١	١			١						٢١			٢	
1-B5...	Khurvandeh	١			٢	٤			٢			١			١			٩	
1-D6...	Darvarin				١				١			١			٥				
1-C6...	Damaq	٣		١	٢	٣	٢		٢	١	١	١	٢	١	١٧		٥	٧٠	٣
1-E5...	Durniyān			١	١	١			١			١			١٠		١	٥	
1-E4...	Dowlatābād				١							١							
1-C4...	Sārijlu				١				٢			١						١٣	
1-C5...	Sarlah				١				١									٣	
1-C5...	Soltānābād	١			٢		٣		١			١					١	١٣	
1-D5...	Surtajin				٢				١						٣		١	٤	
1-C5...	Shāter Bāli				١				١			١			١٢		٢	٤	
1-B7 ..	Shariatābād				١				١										
1-D7...	Ghazyānān								١			١			١			١	
1-D6...	Gholāmali																		
1-A5...	Qaynarjeh					١			١						٩			٨	
1-B6...	Qāder Khalaj				١				١			١			١			٥	١
1-D6...	Qāter Olan				١				١						٧				

Existing Establishments and Facilities (cont.) — Other major permanent crops (Code) — Principal Permanent Crops (انواع محصولات عمده دائمی در دهات ومزارع)

Village Location On the Map	Name of Village	161 Motor cycle & bicycle repair	158 Farriery	157 Repair of cooking stoves	156 Copper smith's	155 Manuf. of metal prod.	153 Manuf. of clay-ware	146 Carpentry and furniture making	143 Tailor's	142 Shoe making and repair	140 Carpet making	135 Bakery, confectionery	134 Flour mill	124 1st (crop code)	122 Peach	112 Walnut	109 Apple	106 Apricot (Zardaloo)	99 Alamond	96 Grape
1-E8...	Kalleh Sar	١																		•
1-D8...	Kollijeh						١													
1-F7...	Kamandān																			•
1-D7...	Kahārd							١					٣							
1-F6...	Gachilu																		•	
1-H7...	Gozal Darreh															•			•	•
1-H7...	Gozal Darreh-ye-Qal'eh																			
1-H7...	Gol Tappeh															•			•	•
1-E6...	Lāt												١							
1-E5...	Māhniyān									٢			١							
1-E8...	Mazraeh-ye-Giv Darreh												١							
1-F7...	Mesinak																			•
1-F6...	Manucher										٢		١						•	•
1-G6...	Nākin																			•
1-E7...	Nezāmābād	١			١			١					٢							•
1-E7...	Navār												١							
1-E7...	Now Deh																			•
1-E7...	Niyar	١				١		٢	١				٢							•
1-F7...	Valāshjerd																			
1-F7...	Vasmaq	١								١			١	٣١				•		•
1-E8...	Haryān		١					٢		١			٣	٣١				•		•
1-E8...	Yālquz Bāgh																			•
1-H7...	Yengijeh																			
1-E7...	Yengi Qal'eh												٢		•			•		•
	SARD RUD DEHESTĀN 10																			
1-D5...	Āghjeh Kharābeh												١							•
1-D7...	Āq Kand										١		١							
1-D6...	Ommat Lar												٢							•
1-E5...	Amirābād												١							•
1-A4...	Orteh Qamish												١							
1-D6...	Ilāndu																			
1-B5...	Bābā Nazar					٢		١					١							•
1-C6...	Pāyandeh																			•
1-C6...	Pileh Jin							٢					١			•			•	•
1-D6...	Tāzeh Kand																			
1-A6...	Tappeh Dibi																			•
1-D5...	Tulki Tappeh												٢							•
1-E5...	Jabalābād																			
1-D4...	Jerbānlu					١		١					٢							•
1-B6...	Ja'farābād							١									•	•		•
1-D6...	Chālboqā												١							
1-C6...	Chāyān					١					١		١							•
1-B6...	Churmaq												١				•	•		•
1-C5...	Chahār Bāgh																•	•		•
1-A4...	Chahār Bolāgh																			
1-C5...	Hasanābād																			•
1-D4...	Khalaj												١			•		•		•
1-C6...	Khanjarābād												١							•
1-B5...	Khurvandeh	١				١		٣	٤		٥٢		٢							•
1-D6...	Darvarin																			•
1-C6...	Damaq	٢		١	١	١		٢	٢	٦		١	٢							•
1-E5...	Durniyān									١			١							•
1-E4...	Dowlatābād																		•	•
1-C4...	Sārijlu												٢			•				•
1-C5...	Sarlah																			•
1-C5...	Soltānābād	١				١		١					٢					•		•
1-D5...	Surtajin					١							١			•		•		•
1-C5...	Shāter Bāli																			
1-B7 ..	Shariatābād																•			•
1-D7...	Ghazyānān												١							
1-D6...	Gholāmali																			
1-A5...	Qaynarjeh	٢				٣							١							•
1-B6...	Qāder Khalaj												١							•
1-D6...	Qāter Olan																			

HAMADAN SHAHRESTAN

شهرستان همدان

Type of Place and Population · Terrain · Principal Road

نام آبادی (Name of Village in Farsi) 1	Village code 2	Population 3	No. of households 4	Type of place 5	Mountainous 6	Plain 7	Railroad 8	Asphalted 9	Paved 10	Dirt (veh.) rd. 11	Jeep-rd 12	Trail 13	Distance to road (Km.) 14
قان قانلو	۰۳۴	۹۲	۱۸	۱	•						•		۸
قایش	۰۳۸	۱۵۷۰	۲۹۴	۱		•				•			۲۳
قراکند	۰۴۶	۴۷۷	۹۶	۱		•					•		۳۹
قرایلر	۰۴۰	۱۱۳	۲۰	۱	•						•		۳
قره بلاغ	۰۳۷	۴۶۷	۹۶	۱	•						•		۴۱
قزل آباد	۰۴۵	۳۰	۷	۱		•					•		۴۲
قزلجه	۰۳۹	۵۷۹	۱۰۷	۱	•						•		۲۱
قلعه جوق	۰۳۶	۴۷۰	۹۴	۱	•						•		۴۵
قلعه جوق زندلیج	۰۶۷	۶۹	۱۴	۱		•					•		۳۹
قلعه زندلیج	۰۴۷	۴۷۸	۹۸	۱		•					•		۳۰
قوزلیجه	۰۴۳	۱۱۶	۲۸	۱	•						•		۱۸
قوشنابلاغ	۰۶۹			۲	•						•		۲۱
کاروانه	۰۴۹	۲۸۶	۶۳	۱		•					•		۷
کل کبود	۰۵۴	۷۲۸	۱۵۱	۱		•				•			۳۶
کندور	۰۵۱	۸۴۲	۱۸۶	۱	•						•		۰۰
کهریز بقازی	۰۴۸	۶۸۹	۱۳۵	۱		•				•			۳۱
گاو سوار	۰۵۲	۱۷۷۰	۳۵۲	۱		•				•			۴۰
گرمک	۰۵۰	۵۶۰	۱۱۱	۱	•					•			۱
گستر	۰۵۳	۳۰۸	۵۶	۱		•					•		۳۰
گونلو	۰۵۵	۸۴۲	۱۷۶	۱	•						•		۱۱
لاله دان	۰۵۶	۵۴۰	۱۰۶	۱	•						•		۱۵
ماد آباد	۰۵۸	۱۸۸	۳۸	۱		•					•		۳
مزرعه دیمور	۰۵۹	۲۲۹	۴۷	۱		•					•		۳۸
منصور آباد	۰۵۷	۷۷۰	۱۲۱	۱	•					•			۴۵
منصور آباد	۰۷۰			۱		•				•			۴۵
نیبنج	۰۶۰	۶۴۱	۱۳۶	۱		•				•			۸
ورقستان	۰۶۴	۵۵۳	۱۱۹	۱		•				•			۴
وفس	۰۶۲	۸۳۵	۱۷۰	۱		•					•		۵
وهنده	۰۶۱	۵۴۰	۱۱۵	۱	•						•		۲
ویر	۰۲۵	۱۴۹	۲۵	۱	•						•		۱۵
یارمجه باغ	۰۶۵	۳۲۰	۶۴	۱	•						•		۳۶
دهستان سیمینه رود ۱۱													
اب باریک	۰۰۲	۱۴۳	۲۸	۱		•				•			۰۰
اختاچی	۰۰۵	۷۰۸	۱۱۳	۱	•					•			۴
ارومند	۰۰۳	۸۸۹	۱۷۲	۱		•				•			۰۰
ارومند	۰۶۷			۲		•			•				
اقبلاغ	۰۰۱	۸۸۹	۱۷۱	۱		•				•			۴
اکباتان	۰۷۰			۳		•			•				
امزاجرد	۰۰۴	۲۸۷۳	۵۴۴	۱		•				•			۳
اوج تپه	۰۵۴	۱۱۲۲	۲۲۳	۱		•			•				
اوزنان	۰۰۶	۱۱۲	۲۶	۱	•						•		۱
باباعلی	۰۱۰	۹۱۶	۱۶۵	۱	•					•			۳
بهادربیگ	۰۰۹	۱۷۲۲	۳۲۶	۱		•				•			۱
بهرام آباد	۰۰۷	۲۰۶	۳۴	۱		•					•		۳
پهنه بر	۰۱۱	۴۸۶	۸۶	۱	•				•				
تاج آباد سفلی	۰۱۳	۱۱۹۸	۲۱۱	۱	•			•					
تاج آباد علیا	۰۱۲	۴۵۱	۸۶	۱	•					•			۲
تازه کند	۰۶۶			۱		•				•			۳
توپ یولی	۰۶۵			۲		•		•					
چایان	۰۱۷	۲۲۷	۴۸	۱	•						•		۳
چشمه قصابان	۰۱۶	۳۵۵	۶۵	۱	•					•			۱
چشمه کبود	۰۱۵	۲۱۰	۴۲	۱		•				•			۰۰
چوتاش	۰۱۴	۵۲۲	۱۰۰	۱	•					•			۸
حسام آباد	۰۱۹	۱۴۰۴	۲۴۹	۱		•					•		۱۰
حسین آباد لتگاه	۰۱۸	۷۸۵	۱۴۱	۱		•			•				
حصار قره باغی	۰۲۱	۶۳۳	۱۱۸	۱	•					•			۲۰
حیدره قاضی خان	۰۲۰	۵۷۸	۹۶	۱		•				•			۱۲
دره غول	۰۲۴	۴۴۸	۸۵	۱	•					•			۹
دستجرد	۰۲۲	۱۸۴۴	۳۵۰	۱		•				•			۷
دهنو	۰۲۶	۱۷۸	۳۸	۱	•					•			۰۰
دهنجرد	۰۲۵	۹۵۴	۱۷۸	۱		•				•			۱۰
دینارآباد	۰۲۳	۸۵۳	۱۳۷	۱		•				•			۱۲
رایگان سفلی	۰۲۸	۳۹۱	۶۹	۱		•				•			۴
رایگان علیا	۰۲۷	۳۱۴	۵۷	۱		•				•			۵

Availability of Social Institutions and Facilities · Principal sources of water

نام آبادی	Mosque 15	Old type school 16	Elementary school 17	Secondary school 18	Literacy Corpsman 19	Health Corpsman 20	Extension Corpsman 21	Home ext. agent 22	Clinic 23	Village council 24	Co-operative society 25	House of Equity 26	Village Headman 27	Electricity 28	Radio 29	Mail box 30	Post office 31	Tractor 32	Ghanat 33	Spring 34	River 35	River/Pumped 36	Deep well 37	Semi deep well 38	Well 39	Cistern or pond 40	Other Sources 41
قان قانلو										•			•		•					•							
قایش	•	•	•						•	•			•		•			•	•								
قراکند	•								•	•	•		•		•			•			•			•			
قرایلر	•												•							•							
قره بلاغ	•									•	•		•		•					•							
قزل آباد									•									•									•
قزلجه	•									•			•		•			•		•	•						
قلعه جوق	•									•	•		•							•							
قلعه جوق زندلیج	•								•		•		•								•						
قلعه زندلیج	•								•	•	•		•		•			•			•						
قوزلیجه	•								•	•		•	•		•			•	•	•							
قوشنابلاغ																				•	•						
کاروانه	•		•		•					•					•			•			•						
کل کبود	•		•		•				•	•		•			•				•								
کندور	•	•								•			•		•			•	•					•			
کهریز بقازی	•		•		•					•	•				•			•	•								
گاو سوار	•	•	•							•			•		•			•	•	•							
گرمک	•		•		•					•			•		•	•					•						
گستر	•									•			•						•								
گونلو	•		•		•					•	•		•		•			•			•						
لاله دان	•	•								•			•		•			•			•						
ماد آباد	•		•		•					•			•		•			•		•							
مزرعه دیمور	•								•	•					•					•	•						
منصور آباد	•		•		•					•	•				•			•		•	•						
منصور آباد																											
نیبنج	•		•		•					•			•		•	•		•	•								
ورقستان	•		•		•					•	•		•			•		•	•								
وفس	•		•		•					•			•					•	•		•						
وهنده	•		•		•					•	•		•			•		•			•						
ویر	•								•	•	•	•	•		•			•		•							
یارمجه باغ	•									•	•		•					•		•							
دهستان سیمینه رود ۱۱																											
اب باریک			•		•						•		•		•	•					•						
اختاچی	•		•							•	•		•		•												•
ارومند	•		•				•	•		•	•		•		•	•			•		•						
ارومند																											•
اقبلاغ	•		•							•	•		•		•			•	•					•			
اکباتان														•										•			
امزاجرد	•		•				•			•	•		•		•			•						•			
اوج تپه	•		•						•	•	•			•	•	•			•		•						
اوزنان											•		•		•				•	•							
باباعلی	•		•							•			•														•
بهادربیگ	•		•				•			•	•		•		•	•			•		•						
بهرام آباد													•		•				•								
پهنه بر	•		•							•	•		•		•	•				•	•						
تاج آباد سفلی	•		•							•	•		•		•	•					•						
تاج آباد علیا	•		•		•					•	•		•		•						•						
تازه کند																			•		•						
توپ یولی																											
چایان	•		•		•					•	•		•		•				•	•							
چشمه قصابان	•		•							•	•		•		•	•			•								
چشمه کبود			•		•					•	•		•		•				•								
چوتاش	•		•		•					•	•		•		•						•						
حسام آباد	•		•				•			•	•				•						•			•			
حسین آباد لتگاه	•		•				•		•	•	•		•		•			•	•		•						
حصار قره باغی	•		•		•					•	•		•		•				•		•						
حیدره قاضی خان	•		•		•					•	•		•		•	•				•	•						
دره غول	•		•		•					•			•								•						
دستجرد	•	•	•				•			•	•				•	•		•	•		•			•			
دهنو	•		•		•					•	•		•		•						•						
دهنجرد	•		•		•		•			•	•		•		•						•			•			
دینارآباد	•		•		•		•	•		•			•		•			•	•		•			•			
رایگان سفلی	•		•		•					•			•		•									•			
رایگان علیا	•				•					•			•		•									•			

No. of Livestocks · Land Utilization (in Hectar)

نام آبادی	Total cows, oxen & calves 42	Oxen 43	Sheep and goats 44	Horses and donkeys 45	Irrigated wheat 46	Unirrigated wheat 47	Irrigated barley 48	Unirrigated barley 49	Rice 50	Fallow land 51	Other ann. crops 52	Natural pasture 53	Forests 54	Orchard and nursery 55	Wasteland, cultivable 56	Wasteland, non-cultivable 57
قان قانلو	۴۰	۲۸	۱۵۰	۲۵		۷۲		۳۶		۱۰۸						
قایش	۲۲۵	۱۲۵	۱۰۰۰	۱۶۳	۱۷	۱۷۵		۵		۴۳۶	۴			۲۶		
قراکند	۵۵	۱۵	۴۰۰	۳۵	۱۶۰	۴۰۰	۱۲۰	۲۰۰		۹۶۰	۲۰	۱۰۰	۲۰	۴۰		۸۰
قرایلر	۰۰۰۰	۰۰۰	۱۵۰	۲۰		۰۰		۰۰		۱						
قره بلاغ	۱۵۰	۱۲۰	۱۲۰۰	۱۶۱		۱۲۹۶		۱۶۲		۷۲۹		۷۰		۳		
قزل آباد	۴	۱	۵۰	۵		۱۵		۹		۲۴		۶	۰۰	۰۰		۱۲
قزلجه	۱۱۵	۵۵	۸۰۰	۱۴۵	۰۰۰	۸۷		۸۷		۸۷				۵		
قلعه جوق	۸۵	۶۰	۱۰۵۰	۸۵		۳۵۶		۳۰۵		۳۵۶				۱		
قلعه جوق زندلیج	۱۱	۷	۵۰	۱۶	۷	۳۵	۷	۱۴		۶۳				۰۰۰		۴۲
قلعه زندلیج	۵۰	۲۰	۴۰۰	۱۰۲	۳۵	۷۵۰	۱۵	۲۲۵		۱۰۰۰	۶		۲	۷		
قوزلیجه	۲۸	۲۴	۱۵۰	۲۰		۱۶۴		۱۰۹		۱۶۴		۳۶		۲		۹
قوشنابلاغ					۴	۲۲		۰۰۰						۳		
کاروانه	۵۰	۱۵	۳۰۰	۵۴	۹	۴۵		۹		۴۵	۰۰۰			۶		
کل کبود	۶۰	۶۰	۷۳۵	۴۰	۵۳	۱۶۵	۸	۱۵		۱۸۰	۱۵		۳	۴		
کندور	۶۰	۳۰	۸۰۰	۱۰۰		۶۵۰		۱۰		۶۵۰	۵			۱۰		۴۰
کهریز بقازی	۱۲۰	۸۰	۶۰۰	۱۶۵		۲۱۶		۳۲		۴۰۰	۱۱		۱۲	۲۳		
گاو سوار	۵۲۰	۲۲۰	۲۰۰۰	۲۰۳		۱۴۰۰		۷۰۰		۲۱۰۰				۸۰		
گرمک	۱۴۰	۹۰	۷۰۰	۱۰۵	۱۷	۳۴۹	۰۰۰	۰۰۰		۳۶۷	۹		۲۶	۲۲		۱۸
گستر	۵۰	۱۶	۲۰۰	۳۰	۱۷					۲۴	۲		۵	۲		
گونلو	۸۰	۲۰	۱۲۰۰	۲۰۰	۹۶	۸۷۳		۴۴		۱۰۱۲	۲۶			۲۶		
لاله دان	۲۰۰	۱۵۰	۱۰۰۰	۲۵۰		۱۲۷۲		۴۵۵						۷	۹۰۹	
ماد آباد	۵۰	۳۰	۴۰۰	۳۰		۷۰۰		۳۵۰						۵		
مزرعه دیمور	۳۵	۲۰	۳۰۰	۴۰	۱۲۰	۴۰	۳۰	۱۰		۲۷۰	۱		۱۰	۲		۳۰۰
منصور آباد	۲۸۱	۱۰۱	۶۰۰	۱۴۹		۱۱۷۸		۱۳۱		۶۵۵	۳			۴		
منصور آباد															۰۰۰	۰۰۰
نیبنج	۹۰	۶۰	۱۵۰۰	۲۵۰		۳۷۵		۲۵۰						۲۰		
ورقستان	۱۲۰	۴۰	۶۰۰	۶۰	۲۶	۱۹	۱۰	۲۵		۱۱۰				۴		
وفس	۱۵۰	۵۰	۹۰۰	۱۵۰	۵۰	۲۲۴	۰۰۰	۱۲۰		۶۸۸	۰۰۰		۱۵	۳۰		
وهنده	۱۳۰	۸۰	۶۰۰	۵۲	۳۰	۲۱۸	۴	۱۳		۲۶۴	۳			۹		
ویر	۵۰	۳۰	۱۵۰	۱۷		۱۱۳		۶۸		۱۱۳	۲	۱۸		۰۰		
یارمجه باغ	۸۰	۵۰	۶۰۰	۶۲		۴۶۷		۱۵۵		۳۰۹		۴۵		۳		
دهستان سیمینه رود ۱۱																
اب باریک	۵۱	۴۸	۲۰۰	۲۰	۱۰	۳۰	۵	۱۰		۵۵	۵		۱	۵		
اختاچی	۲۳۶	۱۴۳	۹۳۶	۱۱۰	۶۰	۲۴۰		۲۴۰		۳۰۰		۲۰۰	۱۰	۳۰		
ارومند	۳۰۰	۱۰۰	۹۰۰	۵۰	۲۰۷	۱۹۲	۸۱	۲۷		۵۱۰	۳۹			۶۹		
ارومند						۳	۳	۳		۳	۱			۰۰		
اقبلاغ	۵۰	۴۰	۱۰۰۰	۶۰	۲۰۰	۲۰۰	۱۰۰	۱۰۰		۲۰۰	۱۰۰			۲۵		
اکباتان					۹					۵	۵			۰۰۰		
امزاجرد	۱۲۰۰	۱۲۰	۲۴۸۰	۳۰۶	۲۵۰	۱۰۰	۲۰			۳۷۰	۳۶	۳۰	۲۱۶	۰۰۰		
اوج تپه	۵۰	۱۵	۴۱۰	۳۳		۱۵۰		۵۰		۲۰۰				۴۰		۱۰
اوزنان	۲۸	۲۸	۱۵۰	۱۰	۹	۶۵	۴	۱۲		۹۰	۸	۲۷				
باباعلی	۱۸۲	۱۵۰	۱۲۱۰	۷۵	۷	۱۲۳		۱۲۳		۱۲۳		۴		۲		
بهادربیگ	۱۸۳	۱۳۰	۱۵۰۰	۲۰۰	۰۰۰	۹۲۴	۰۰۰	۲۶۴		۱۰۰۰	۵		۲۷	۲۷		
بهرام آباد	۷۶	۱۸	۴۲۶	۳۱	۴۰	۲۰	۱۲	۷		۷۷	۸	۳۰	۴	۰۰۰	۲۰	
پهنه بر	۵۰	۴۰	۶۰۰	۲۵	۵۶	۱۵۴	۲۱	۴۲		۲۸۰	۱۴			۱۴		
تاج آباد سفلی	۲۰۸	۱۴۸	۱۲۲۳	۲۰۵	۱۰۸	۱۰۸		۱۰۸		۱۰۸		۶		۸	۱۱	
تاج آباد علیا	۸۰	۶۴	۷۰۰	۵۷		۸۰		۲۸		۸۰	۸	۲۸	۱۲	۴	۸	۱۲
تازه کند					۲۰	۱۲	۸	۸		۴۸	۴			۸		۸
توپ یولی						۱		۱		۲						۲
چایان	۳۰	۳۰	۴۰۰	۲۰	۱۰	۷۲	۶	۱۰		۹۸	۹	۱۵۰		۰۰۰		۱۰۰
چشمه قصابان	۳۰	۲۰	۳۰۰	۱۰	۴	۹۰	۴	۰۰۰		۹۸	۳	۳۰		۲		
چشمه کبود	۵۰	۴۵	۴۰۰	۳۴	۴۰	۱۰۸		۲۴		۱۷۲	۱۲			۴		
چوتاش	۱۵۴	۶۴	۷۰۰	۴۳	۱۵	۵۸	۳	۶		۸۷	۶		۳	۳		۴۴
حسام آباد	۲۰۰	۱۰۰	۱۰۰۰	۲۰۰	۱۰۰	۲۰۰	۶			۲۰۰	۱۵۰			۷۰		
حسین آباد لتگاه	۱۵۰	۱۱۰	۱۵۰۰	۶۰	۳۰۰	۵۰	۳۰	۲۰		۲۰۰	۲			۰۰۰		
حصار قره باغی	۸۹	۵۰	۴۰۰	۸۰	۲۳	۶۸	۲۲۸	۲۲۸		۴۵	۰۰	۱		۵	۵	
حیدره قاضی خان	۱۵۰	۴۰	۱۰۰۰	۲۰	۲						۰۰۰			۱		۴
دره غول	۸۰	۵۴	۶۵۰	۲۵	۳	۲	۰۰	۰۰		۰۰	۱	۹		۱	۴	
دستجرد	۲۵۰	۱۳۰	۲۲۰۰	۱۵۰	۴۰۰		۱۰۰			۲۰۰	۱۰۰			۶۰	۷۰	
دهنو	۳۶	۲۴	۱۵۰	۲۰		۴۵		۴۵		۹۰	۶		۶	۳۶		۶۰
دهنجرد	۱۰۰	۶۰	۱۰۰۰	۵۰	۷۰	۲	۳۰			۲۰	۴۰			۳۰		
دینارآباد	۲۰۰	۵۰	۱۲۰۰	۶۰	۲۰۰		۳۰			۲۰	۲۰۰			۴۰		۱۰
رایگان سفلی	۶۰	۱۰	۳۰۰	۲۵	۸۰		۴۰			۵۶	۴۰			۲۰	۴	
رایگان علیا	۱۰	۱۰	۲۰۰	۳۰	۸۰		۴۰			۴۸	۴۰			۲۰		

Principal annual crops · Other major annual crops (Code)

نام آبادی	Sainfoin 58	Egg-plant 59	Beans 60	Rice 61	Linseed 62	Cotton 63	Onion 64	Tobacco 65	Barley 66	Beet 67	Melon 68	Cucumber 69	Indian corn 70	Potato 71	Clover 72	Cantaloup (Talebi) 73	Lentils 74	Castor bean 75	Sesame 76	Jute 77	Gum tragacanth 78	Cantaloup (Garmak) 79	Wheat 80	Tomato 81	Kidney bean 82	Wild rocket seed 83	Pea 84	Sugar-cane 85	Cocoon 86	Watermelon 87	Alfalfa 88	1st 89	2nd 90	3rd 91	4th 92
قان قانلو									•														•												
قایش									•					•									•												
قراکند									•					•									•												
قرایلر									•														•												
قره بلاغ									•														•												
قزل آباد									•														•												
قزلجه									•														•												
قلعه جوق									•														•												
قلعه جوق زندلیج									•														•												
قلعه زندلیج									•														•												
قوزلیجه									•														•												
قوشنابلاغ									•														•												
کاروانه									•														•								•				
کل کبود									•					•									•												
کندور									•					•									•												
کهریز بقازی									•														•												
گاو سوار									•														•												
گرمک									•					•									•												
گستر							•							•									•												
گونلو									•														•												
لاله دان									•														•												
ماد آباد									•														•												
مزرعه دیمور									•					•									•												
منصور آباد									•														•												
منصور آباد																																			
نیبنج									•														•												
ورقستان									•														•												
وفس									•														•								•				
وهنده									•					•									•												
ویر									•														•												
یارمجه باغ									•														•												
دهستان سیمینه رود ۱۱																																			
اب باریک									•					•									•												
اختاچی									•														•												
ارومند									•			•		•									•				•								
ارومند									•														•												
اقبلاغ									•	•													•												
اکباتان										•													•				•				•				
امزاجرد												•		•									•									۲۸			
اوج تپه									•														•												
اوزنان									•														•							•					
باباعلی									•														•												
بهادربیگ									•														•												
بهرام آباد									•					•									•								•				
پهنه بر									•					•									•								•				
تاج آباد سفلی									•														•												
تاج آباد علیا									•														•								•				
تازه کند									•					•									•												
توپ یولی									•														•												
چایان									•														•							•					
چشمه قصابان									•			•											•												
چشمه کبود									•					•									•								•				
چوتاش									•					•									•												
حسام آباد									•					•									•				•					۲۸			
حسین آباد لتگاه									•					•									•								•				
حصار قره باغی									•					•									•												
حیدره قاضی خان												•		•									•									۱۲			
دره غول									•			•		•									•								•				
دستجرد									•					•									•								•	۲۸			
دهنو									•														•								•				
دهنجرد									•		•			•									•				•								
دینارآباد									•					•									•				•					۲۸			
رایگان سفلی									•	•				•									•								•				
رایگان علیا									•	•				•									•								•				

صفحه ۱۸

HAMADAN SHAHRESTAN

تعداد تاسیسات و تسهیلات موجود در آبادی — Existing Establishments and Facilities

کد سایر محصولات عمده دائمی — Other major permanent crops (Code)

انواع محصولات عمده دائمی در دهات و مزارع — Principal Permanent Crops

Village Location On the Map	Name of Village (193)	192 Activities n.a.d.	191 Other activities	190 Mortuary	189 Public bath	188 Barber shop	187 Tea shop	186 Inns and eating houses	182 Religious institutions	181 Clinic	180 Medical & veterinary serv.	179 Oldtype school	178 Elementary school	174 Store-house	170 Co-operative society	169 Butcher's	168 Retail trade	166 Water supply & distribution	161 Motor cycle & bicycle repair	158 Tin smith's	157 Repair of cooking stoves	156 Copper smith's	155 Manuf. of metal prod.	146 Carpentry and furniture making	143 Tailor's	142 Shoe making and repair	141 Gelim and ziloo making	140 Carpet making	139 Spinning and weaving	135 Bakery, confectionery	134 Flour mill	133 Manuf. of dried fruits & jam	124 1st	114 Plum(Gojeh)	113 Pear	112 Walnut	109 Apple	106 Apricot (Zardaloo)	99 Alamond	96 Grape
1-D6...	Qan Qanlu																																							
1-C5...	Qayesh	2					2		1				1	1		1	20							1	1			2			2							•		•
1-B7...	Qarā Kand								1									1													1						•			•
1-C6...	Qarāylar				1				1					9																										
1-B4...	Qareh Bolāgh				1				1								3																							•
1-A6...	Qezelābād				1																																	•		
1-C4...	Qezeljeh				1				1								2														1							•		•
1-A5...	Qal'eh Juq				1				1								9																							•
1-B7...	Qal'eh Juq-e-Zandlij				1																																			•
1-B6...	Qal'eh-ye-Zandlij				1				1																												•	•		•
1-C6...	Qozlijeh													9																								•	•	•
1-C4...	Qushnā Bolāgh																																							•
1-D5...	Kārvāneh				1				1					4			2																							•
1-C5...	Kal Kabud	1							1								9														2									•
1-A6...	Kondur				1	1			1			1					7	4													1	1								•
1-C5...	Kahriz Boqāzi		1	1	1				1				1				4										2	25			1									•
1-C5...	Gāv Savār			1	1		1		1					2			16						1	2		3					2				•	•	•	•		•
1-E5...	Garmak		1		1		1		2				1	6			4																			•				•
1-C5...	Gostar			1	1				1								4																							•
1-D4...	Gavanlu								2				1				2							1							2							•		•
1-D4...	Lālehdān				1				1																						1									•
1-D7...	Mādābād								1				1	9																										
1-B6...	Mazraeh-ye-Deymor				1				1																									•			•	•	•	•
1-C4...	Mansurābād				1				1				1	2			4														2									•
1-C4...	Mansurābād																																							
1-D7...	Niyanj	3			1				2				1	16			3									1					1									
1-D6...	Varqastān				1				1				1	19			4														1									•
1-D5...	Vafs				1				1				1	1			10														1									•
1-E5...	Vahandeh				1				1				1			1	2							1	1						1					•		•		•
1-C6...	Veyar				1				1					2																										•
1-A5...	Yāromjeh-ye-Bāgh	1			1				1					6			1																							•
	SIMINEH RUD DEHESTĀN 11																																							
4-H4...	Āb Bārik												1																											•
4-G4...	Akhtāchi				1	1			1								4														1									•
4-H4...	Ārumand		2	1	1		3		1				1				5														1									•
4-H3...	Ārumand																																							
4-K3...	Āqbolāgh	1							2				1	14		1	9														1									•
4-J4...	Ekbātān																																							
4-K3...	Amzājerd				3	4	2		4				2	2		4	11			2		1		2	1				1	1	3									•
4-H3...	Uch Tappeh				1		3		1	1	2		2	1			5			1				1				2			1									•
4-J4...	Oznān				1																																			
4-G3...	Bābā Ali	1			1	1			1								4																							•
4-H3...	Bahādor Beyg		1		1	1	1		2							1	13														2									•
4-K4...	Bahrāmābād				1												1																							•
4-G3...	Pahneh Bor	1					1		1				1				5					1																		•
4-G4...	Tājābād-e-Soflā	6			1				1				1				3														1									•
4-G4...	Tājābād-e-Olyā			1	1	1		1	1				1				3																							•
4-H4...	Tāzeh Kand																																							•
4-G4...	Tup Yuli																																							
4-J4...	Chāyān				1				1				1																											•
4-J4...	Cheshmeh Qassābān				1				1				1	2																										•
4-G4...	Cheshmeh Kabud	•			1								1																											•
4-G4...	Chutāsh				1				2				1				1														1									•
4-J3...	Hesāmābād				1	1	2		1				1		1	1	8														1		31				•			•
4-K2...	Hoseynābād-e-Latga'				1	1	4		1				2			1	3									1				1	1									•
4-G5...	Hesār-e-Qareh Bāghi	1			1				1				1				3							1				14												
4-H5...	Heydareh-ye-Qāzi Khān				1				1				1				1											12								•			•	•
4-H5...	Darreh Ghul				1				1				1															27												•
4-K2...	Dastjerd		1		1	2			2				1			1	12		1		1		2	1		1					2									•
4-G4...	Deh Now		1		1				1				1											1				13	4											•
4-K3...	Dahanjerd					1							1			1	4																31							•
4-J3...	Dinārābād		1	1	1	1			1				1			1	2																31							•
3-A2...	Rāyegān-e-Soflā				1				1					15			1																							•
3-A2...	Rāyegān-e-Olyā				1				1					7			1																							•

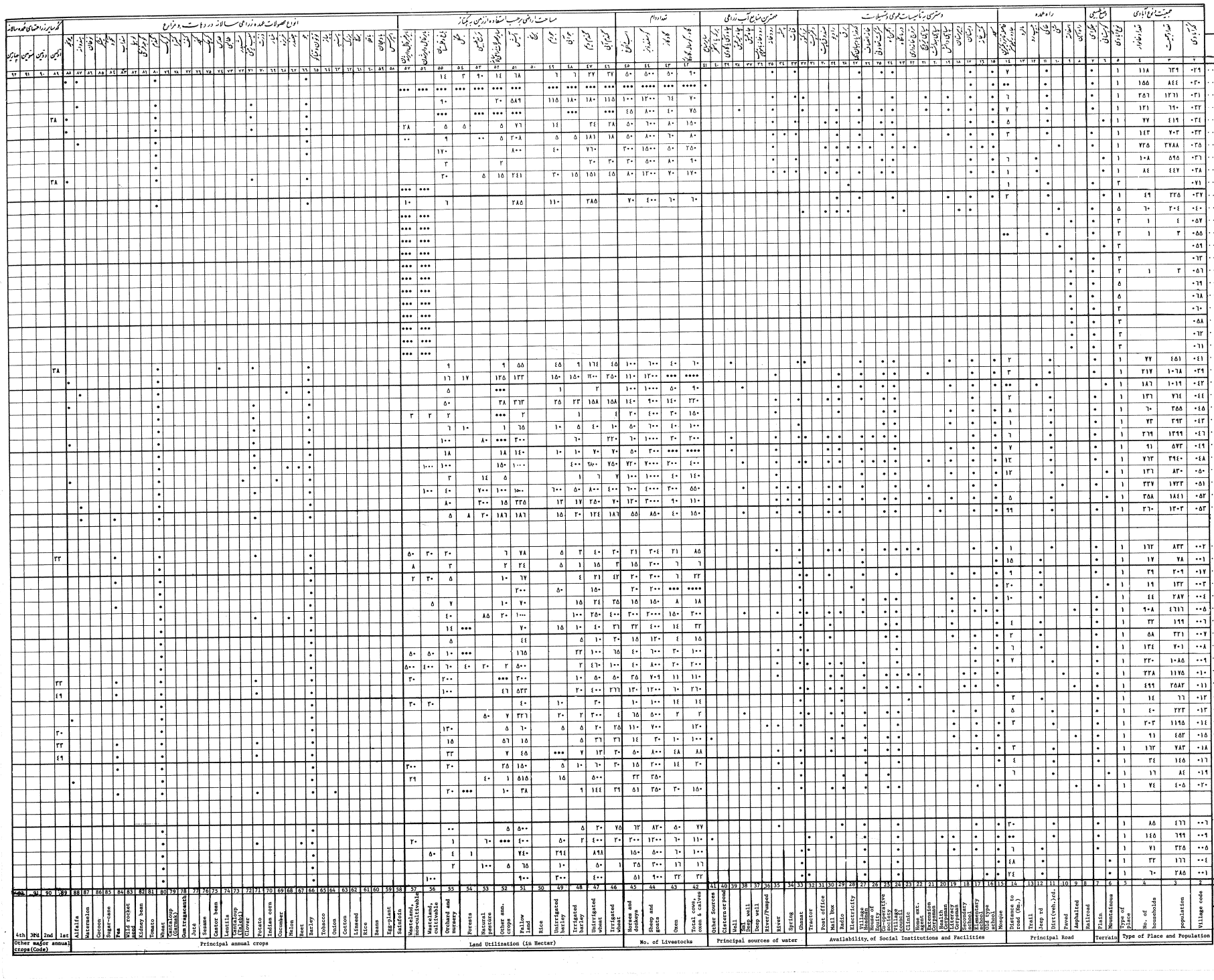

صفحه ۱۹

تعداد تأسیسات و تسهیلات موجود در آبادی — Existing Establishments and Facilities

Village Location On the Map (محل آبادی بر روی نقشه)	Name of Village (نام آبادی لاتین) 193	192 Activities n.a.d.	191 Other activities	190 Mortuary	189 Public bath	188 Barber shop	187 Tea shop	186 Inns and eating houses	185 Recreation services	184 Legal serv. (Notary)	183 Charity foundations	182 Religious institutions	181 Clinic	180 Medical & veterinary serv.	179 Oldtype school	178 Elementary school	177 Secondary school	176 Government organizations	175 Post, teleg, telephone	174 Store-house	173 Transport services	172 Trans. of passengers and goods	171 Real estate agency	170 Co-operative society	169 Butcher's	168 Retail trade	167 Whole sale trade	166 Water supply & distribution	165 Power supply	164 Stone cutting (construct)	163 Miscel. industries
4-H4...	Robat-e-Za'farani				١											١															
4-H4...	Ravān	٢			١							٢				١										٤					
4-H4...	Zāgheh	٢			١	١	١	٢				٣				١									١	٤					
4-K3...	Soleymānābād				١	١						١				٢				٧						٥					
4-H4...	Sang Sefid				١							١				١										١					
4-H4...	Simin Zāgheh				١	١						١				١									١	٢					
4-H3...	Sālehābād		٣	١		٢	٦					٨		١	١	١		١		١١					٣	٣٦		١	١		١
4-H4...	Fasijān			١	١		١					١				١										٤					
4-G3...	Qeshlāq				١							١				١				٣						٣					
4-J4...	Qahveh Khāneh																														
4-H2...	Qaydli Bolāgh											١																			
4-K2...	Kārkhāneh-ye-Qand				٣			٣						١		١				١					١	١					
4-H4...	Kāfeh-ye-Āb Bārik						١																								
4-G4...	Kāfeh-ye-Ebrāhim							١																							
4-G3...	Kāfeh-ye-Ahmad																														
4-H4...	Kāfeh-ye-Esmāil																														
4-G4...	Kāfeh-ye-Amir							١																							
4-H4...	Kāfeh-ye-Shahbāz																														
4-H4...	Kāfeh-ye-Sedāqat																														
4-H4...	Kāfeh-ye-Isā																														
4-H4...	Kāfeh-ye-Fathali																														
4-H4...	Kāfeh-ye-Mohammad																														
4-H4...	Kāfeh-ye-Hāshemi																														
4-H3...	Karimābād				١							١				١				١											
4-K2...	Kushkābād	١			١	٢						١				١				٢٨						٤					
4-J3...	Ganj Tappeh				١	١						٣				١				٢					١	٥					
4-G4...	Ganehjin	١			١	١										١									١	٦					
4-H4...	Gushlān	٢			١							١				١										١					
4-H3...	Gomush Bolāgh				١							١														١					
4-K3...	Latgā'	٢			١	١	٢					٢				١		١		٩					٢	٥					
3-A2...	Mār Hamvār				١							١				١				١١						٢					
3-A2...	Mohājerān		١	١	٢	٢	٢					١				١				١٢					٣	٢٩					
4-H5...	Vehnān				١							١				١				٦						٥					
4-G3...	Hameh Kasi	١	١		١	٢	١					٢				٢				٣٠					٢	١٤					
4-H4...	Ya'qub Shāh			١	١	١	٢					١				١									٢	٩					
4-J4...	Yegnābād				١	٢						١				٢				٢						٥					
	SHEVERIN DEHESTĀN 12																														
3-A5...	Ābshineh		١	١	١	١	١					١				١				١٣					١	٣					
3-A4...	Āghjeh Kharābeh-ye-Sayyedhā				١							١								٣											
4-K5...	Amirābād			١	١							١				١				٣											
3-B4...	Bāghcheh				١							١																			
3-A4...	Pahnābād				١							١				١				٤											
4-K4...	Juraqān	٢	١		٣	٥	٤					٥				١				٦	١				٢	٢٤					
4-K4...	Hasanābād-e-Sheverin				١							١																			
4-K5...	Khezr				١							١				١															
3-A4...	Robāt-e-Sheverin				١	١	٢									١															
3-A4...	Sorkhābād				١		١					١				١									١	٦					
3-A5...	Sangestān	١		١	١		٢					١				٢				١٧					١	٣					
4-K5...	Sheverin				١	٣	٢					٣				٢				٦					٤	١٣					
3-A5...	Ziyāeddin																														
3-A4...	Aliābād-e-Āq Hesār															١				١											
4-K4...	Qāsemābād			١	١	١	١					١				١									١	٣					
3-A5...	Konjineh		١		١		١					١				١															
4-K5...	Mazdaqineh				١		٢					١				١										٢					
3-A5...	Mehrābād				١							١								١											
3-A3...	Nahrān Kharāb				١															٢											
3-A5...	Yekāneh				١							١				١										١					
	SHARRĀ' DEHESTĀN 13																														
3-E7...	Āb Anbār				١	١						١				١										٣					
3-E3...	Ahmadābād				١							٢								١٢						٢		٢			
3-C6...	Āq Tappeh				١							١				١															
3-F5...	Āq Darreh				١							١								١											
3-G3...	Āqāj				١							١									١										

Village Location On the Map	Name of Village	162 Manuf. of wooden trans. equip.	161 Motor cycle & bicycle repair	160 Motor-vehicle repair shop	159 Farriery	158 Tin smith's	157 Repair of cooking stoves	156 Copper smith's	155 Manuf. of metal prod.	154 Manuf. of lime, plaster & cement	153 Manuf. of pottery and china	152 Manuf. of clay-ware	151 Manuf. of soap	150 Oil pressing	149 Manuf. and repair of rubber prod.	148 Manuf. of leather prod.	147 Manuf. of leather	146 Carpentry and furniture making	145 Basketry and straw prod.	144 Manuf. of wood	143 Tailor's	142 Shoe making and repair	141 Gelim and ziloo making	140 Carpet making	139 Spinning and weaving	138 Ice-making	137 Miscel foodstuffs	136 Manuf. of sugar and candy	135 Bakery, confectionery	134 Flour mill	133 Manuf. of dried fruits & jam	132 Dairy prod	131 Slaughter house	130 Mining and quarrying	129 Cotton and Wool Cleaning	128 Animal and chicken farming	127 4th	126 3rd	125 2nd	124 1st
4-H4...	Robat-e-Za'farani																							٤						١										
4-H4...	Ravān																	١			١	١		٤٨	١					١										
4-H4...	Zāgheh																				١			٦						١										
4-K3...	Soleymānābād																													١										
4-H4...	Sang Sefid																													١										
4-H4...	Simin Zāgheh																							١																
4-H3...	Sālehābād		١	٢			١	١	١								٣	٤			٥	٤		١	١				٢	٢	١									
4-H4...	Fasijān																													١										
4-G3...	Qeshlāq																	١																						
4-J4...	Qahveh Khāneh																																							
4-H2...	Qaydli Bolāgh																																							
4-K2...	Kārkhāneh-ye-Qand																											١												
4-H4...	Kāfeh-ye-Āb Bārik																																							
4-G4...	Kāfeh-ye-Ebrāhim																																							
4-G3...	Kāfeh-ye-Ahmad																																							
4-H4...	Kāfeh-ye-Esmāil																																							
4-G4...	Kāfeh-ye-Amir																																							
4-H4...	Kāfeh-ye-Shahbāz																																							
4-H4...	Kāfeh-ye-Sedāqat																																							
4-H4...	Kāfeh-ye-Isā																																							
4-H4...	Kāfeh-ye-Fathali																																							
4-H4...	Kāfeh-ye-Mohammad																																							
4-H4...	Kāfeh-ye-Hāshemi																																							
4-H3...	Karimābād																	١																						
4-K2...	Kushkābād																	١												١										
4-J3...	Ganj Tappeh																				١									١										
4-G4...	Ganehjin																													٢										
4-H4...	Gushlān																							١١						١										
4-H3...	Gomush Bolāgh																																							
4-K3...	Latgā'					١																								١										
3-A2...	Mār Hamvār																													١										
3-A2...	Mohājerān		١			١	١											١				١			١					٣										
4-H5...	Vehnān																							٣٥	٤					٢										
4-G3...	Hameh Kasi								١									٣												١										
4-H4...	Ya'qub Shāh																													١										
4-J4...	Yegnābād					١																		١						١										
	SHEVERIN DEHESTĀN 12																																							
3-A5...	Ābshineh																					١		٤										١						
3-A4...	Āghjeh Kharābeh-ye-Sayyedhā																																							
4-K5...	Amirābād																																							
3-B4...	Bāghcheh																																							
3-A4...	Pahnābād																													١										
4-K4...	Juraqān		١									٢						٤				١								٣										
4-K4...	Hasanābād-e-Sheverin																																							
4-K5...	Khezr																																							
3-A4...	Robāt-e-Sheverin																													٢										
3-A4...	Sorkhābād																													١										
3-A5...	Sangestān																													١										
4-K5...	Sheverin		١			١						٢						٣				٣								١										
3-A5...	Ziyāeddin																							١										١						
3-A4...	Aliābād-e-Āq Hesār																																							
4-K4...	Qāsemābād											٢									١									١										
3-A5...	Konjineh																																							
4-K5...	Mazdaqineh																													١										
3-A5...	Mehrābād																																							
3-A3...	Nahrān Kharāb																																							
3-A5...	Yekāneh																													١										
	SHARRĀ' DEHESTĀN 13																																							
3-E7...	Āb Anbār																													١										
3-E3...	Ahmadābād																													١										
3-C6...	Āq Tappeh																																							
3-F5...	Āq Darreh																																							
3-G3...	Āqāj																																							

Columns 127–124: Other major permanent crops (Code) — کد سایر محصولات عمدهٔ دائمی

انواع محصولات عمده دائمی در دهات و مزارع — Principal Permanent Crops

Village Location On the Map	Name of Village	123 Other crops	122 Peach	121 Mandarin	120 Orange(narenj)	119 Banana	118 Sweet lemon	117 Citron	116 Lime	115 Cherry	114 Plum(Gojeh)	113 Pear	112 Walnut	111 Apricot(Qeysi)	110 Other Citrus Fruits	109 Apple	108 Olive	107 Barberry	106 Apricot (Zardaloo)	105 Persimmon	104 Date	103 Tea	102 Pistachio	101 Orange	100 Quince	99 Alamond	98 Pomegranate	97 Fig	96 Grape	95 Prune	94 Egg-plum
4-H4...	Robat-e-Za'farani																												•		
4-H4...	Ravān																														
4-H4...	Zāgheh																												•		
4-K3...	Soleymānābād																												•		
4-H4...	Sang Sefid																												•		
4-H4...	Simin Zāgheh																		•										•		
4-H3...	Sālehābād																												•		
4-H4...	Fasijān																												•		
4-G3...	Qeshlāq																									•			•		
4-J4...	Qahveh Khāneh																														
4-H2...	Qaydli Bolāgh																												•		
4-K2...	Kārkhāneh-ye-Qand																														
4-H4...	Kāfeh-ye-Āb Bārik																														
4-G4...	Kāfeh-ye-Ebrāhim																														
4-G3...	Kāfeh-ye-Ahmad																														
4-H4...	Kāfeh-ye-Esmāil																														
4-G4...	Kāfeh-ye-Amir																														
4-H4...	Kāfeh-ye-Shahbāz																														
4-H4...	Kāfeh-ye-Sedāqat																														
4-H4...	Kāfeh-ye-Isā																														
4-H4...	Kāfeh-ye-Fathali																														
4-H4...	Kāfeh-ye-Mohammad																														
4-H4...	Kāfeh-ye-Hāshemi																														
4-H3...	Karimābād																												•		
4-K2...	Kushkābād																												•		
4-J3...	Ganj Tappeh																												•		
4-G4...	Ganehjin																												•		
4-H4...	Gushlān												•																•		
4-H3...	Gomush Bolāgh																												•		
4-K3...	Latgā'																												•		
3-A2...	Mār Hamvār																												•		
3-A2...	Mohājerān																												•		
4-H5...	Vehnān												•																•	•	
4-G3...	Hameh Kasi															•			•							•			•		
4-H4...	Ya'qub Shāh																		•							•			•		
4-J4...	Yegnābād																												•		
	SHEVERIN DEHESTĀN 12																														
3-A5...	Ābshineh															•			•												
3-A4...	Āghjeh Kharābeh-ye-Sayyedhā																												•		
4-K5...	Amirābād																												•		
3-B4...	Bāghcheh																														
3-A4...	Pahnābād																												•		
4-K4...	Juraqān																												•		
4-K4...	Hasanābād-e-Sheverin																												•		
4-K5...	Khezr																												•		
3-A4...	Robāt-e-Sheverin																												•		
3-A4...	Sorkhābād																												•		
3-A5...	Sangestān										•		•			•			•												
4-K5...	Sheverin																												•		
3-A5...	Ziyāeddin																														
3-A4...	Aliābād-e-Āq Hesār																														
4-K4...	Qāsemābād																												•		
3-A5...	Konjineh																												•		
4-K5...	Mazdaqineh											•				•			•							•			•		
3-A5...	Mehrābād																												•		
3-A3...	Nahrān Kharāb																														
3-A5...	Yekāneh																														
	SHARRĀ' DEHESTĀN 13																														
3-E7...	Āb Anbār																														
3-E3...	Ahmadābād																														
3-C6...	Āq Tappeh																												•		
3-F5...	Āq Darreh																		•										•		
3-G3...	Āqāj																														

HAMADAN SHAHRESTAN


شهرستان همدان
نام آبادی
جمعیت و نوع آبادی
راه عمده
وسایل مواصلاتی
دسترسی به تأسیسات بهداری و تسهیلات
منابع عمده تأمین آب زراعی
تعداد دام
مساحت اراضی برحسب استفاده و از زمین به هکتار
انواع محصولات عمده زراعی سالانه در دو نوبت و مراتع
گذر سایر زراعتهای عمده سالانه
دستان فارسیج ۱۴
Name of Village in Farsi
Type of Place and Population
Terrain
Principal Road
Availability of Social Institutions and Facilities
Principal sources of water
Land Utilization (in Hectar)
No of Livestocks
Principal annual crops
Other major annual crops(Code)
PAGE 20