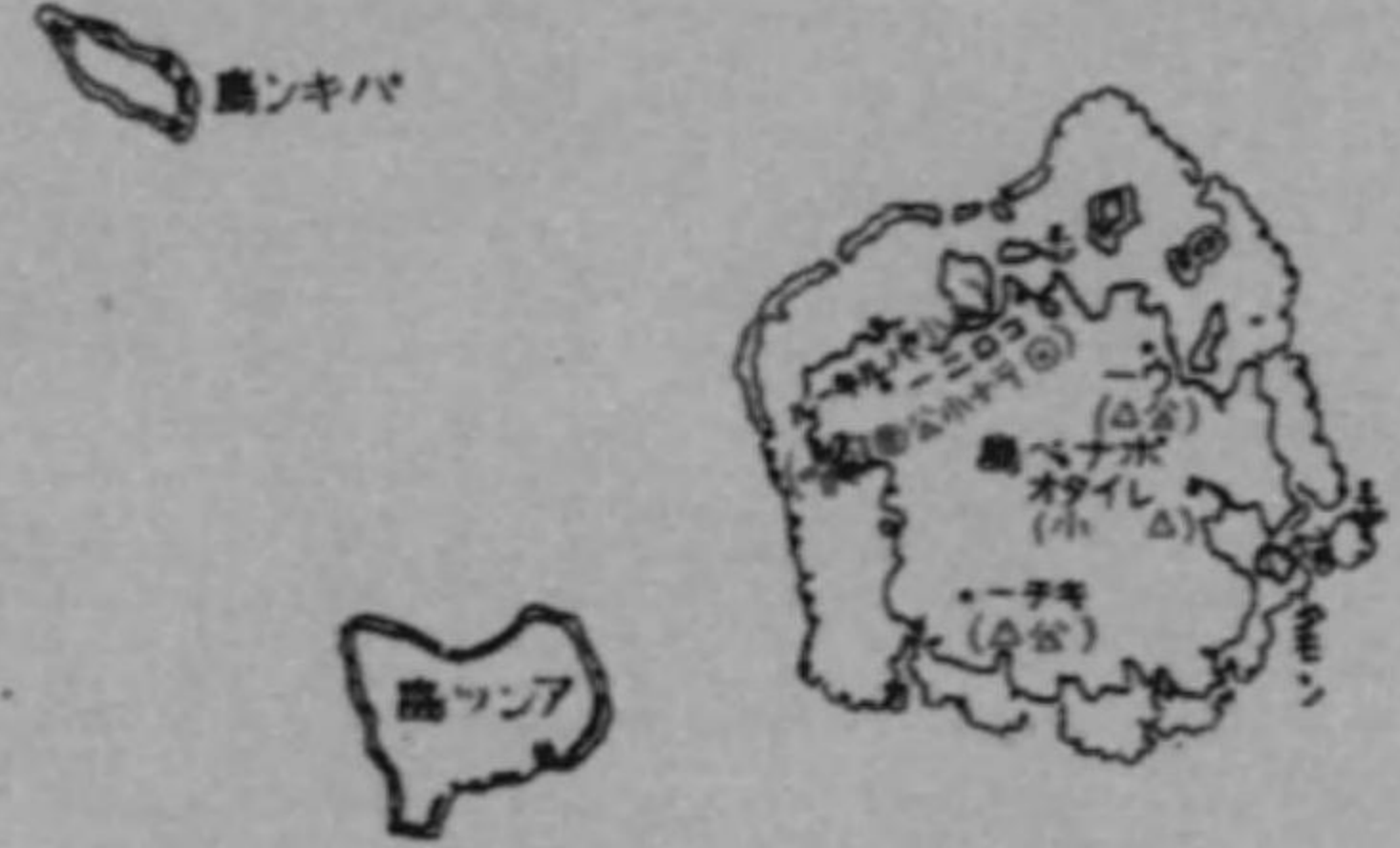


圖島イサク



圖島ペナボ



圖島トールヤ

外ニモ、オウチニモ、シラセシラセニ、島ニシテ、学校及運送駐在所アリ



圖島諸クッタト

外ニモ、オウチニモ、シラセシラセニ、島ニシテ、学校及運送駐在所アリ

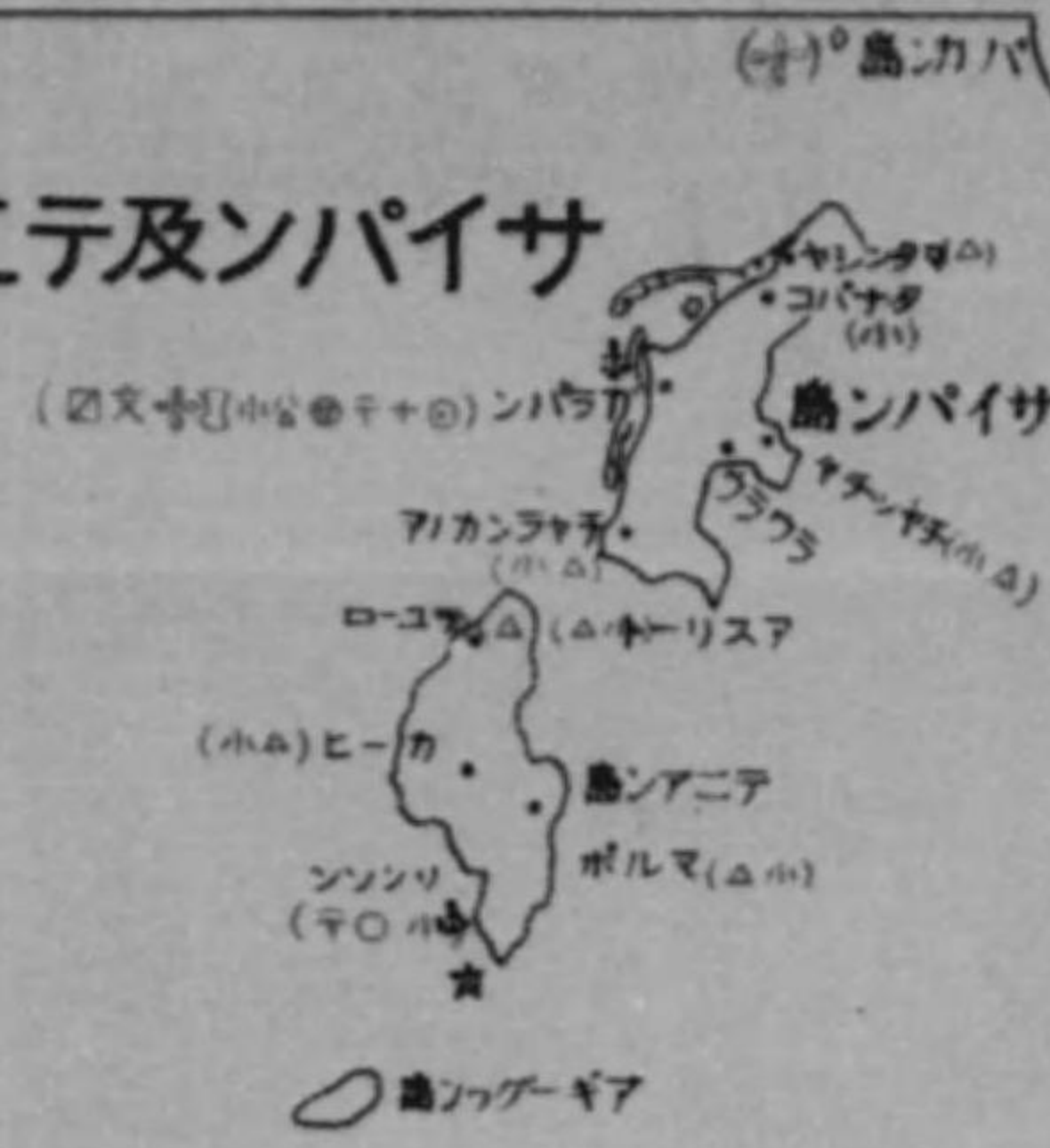


圖島プッヤ



島列アレオ
(十)

圖島ニアニテ及ンパイサ

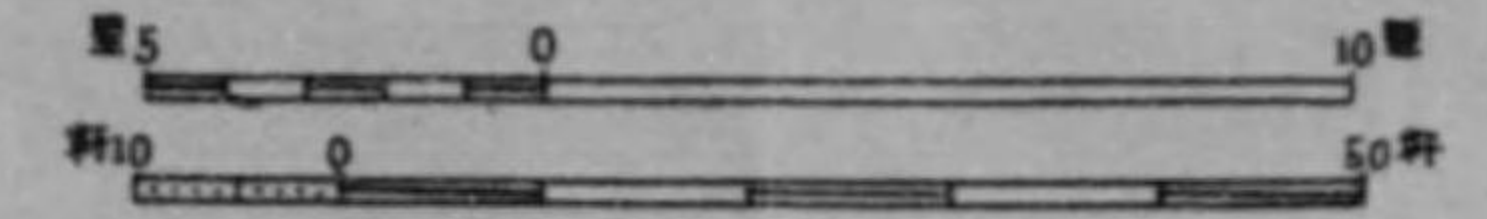


圖島タロ



南洋群島主要島圖

昭和三十三年九月末日
縮尺百萬分之



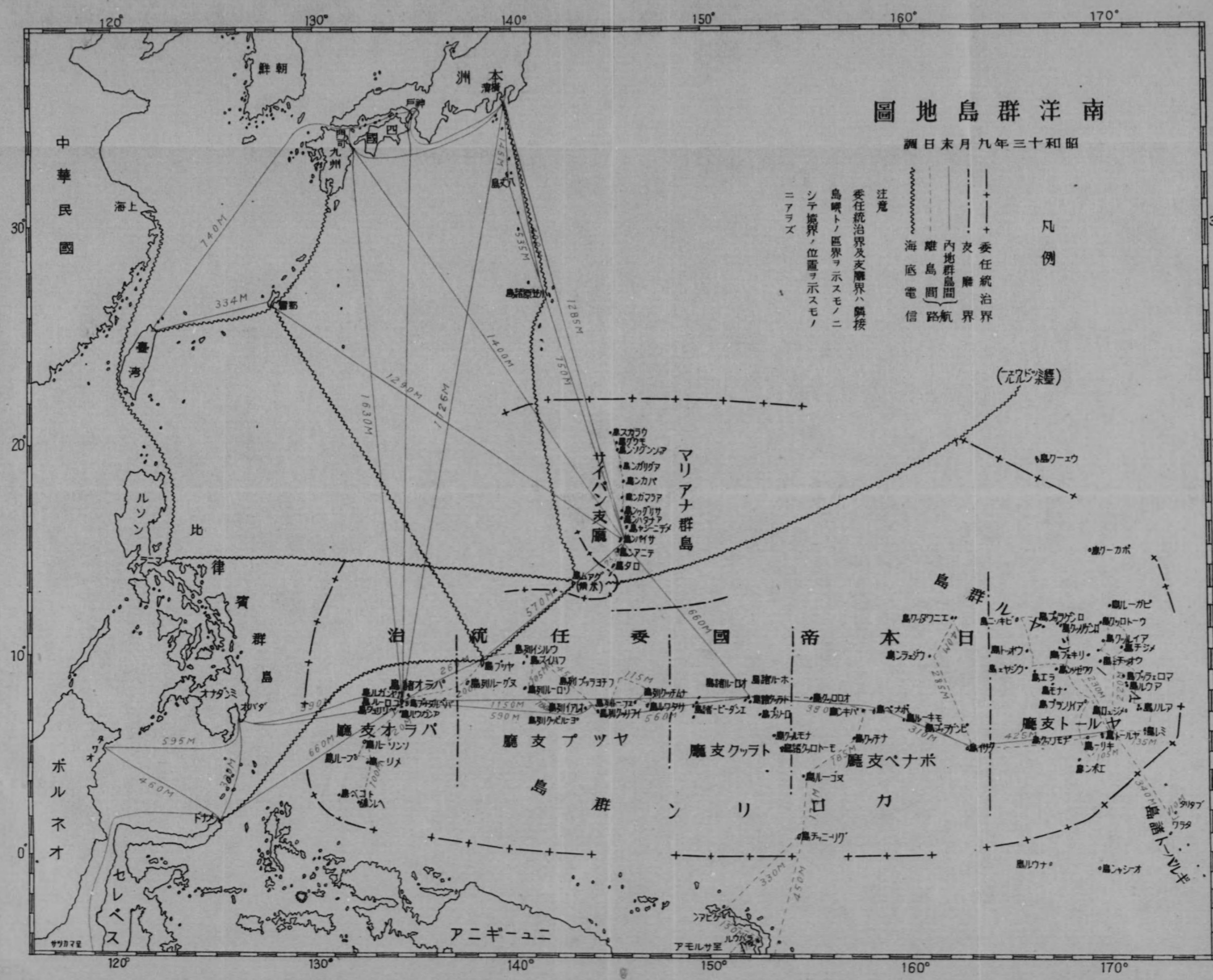
例 凡

☆	▲	△	□	○	⊙	◎	⊙	⊙
燈塔	港	無線電台	測量所	水産試験場	警察官署	郵便局	支店	友誼會
臺灣								南洋羣島



圖島諸オラハ

島列オラハ
(十)



南洋群島地圖

昭和三十三年九月末日調

注意
 委任統治界及支障界ハ隣接
 島嶼トノ區界ヲ示スモノニ
 シテ境界ノ位置ヲ示スモノ
 ニアラズ

- +--- 委任統治界
- +--- 支障界
- +--- 内地群島間
- +--- 航路
- +--- 離島間
- +--- 海底電信

凡例

中華民國

ホルネオ

海上

比

律

賓

島

ドナ

セ

レ

ベ

120°

30

20

10

0

120°

130°

140°

150°

160°

170°

朝鮮

九州

四

島

740M

334M

1290M

1630M

1725M

590M

595M

460M

130°

本

州

島

1285M

1400M

150M

570M

1150M

590M

660M

700M

660M

140°

150°

マ

リ

ア

ナ

群

島

660M

115M

390M

370M

330M

150°

160°

日

本

帝

國

島

700M

750M

750M

750M

750M

750M

160°

170°

ル

群

島

700M

700M

700M

700M

700M

700M

700M

700M

170°

委任統治

支那

支那

支那

支那

支那

支那

支那

支那

支那

支那

支那

