

卷一百三十之一百三十三

兵部

職方司

鎮戍五

各鎮分例二

鎮戍六

各鎮分例三

鎮戍七

各鎮通例

鎮戍八

圖本

大明會典 重修

工軍民量加給賞

大明會典卷之一百三十三

大明會典卷之一百三十三

兵部十六

鎮戍八

圖本

天下險隘要衝在職方皆有圖本今不能盡載而邊事特重故載鎮戍總圖一九邊圖九其沿海及腹裏地方夷蠻犇獍之屬所宜備禦者咸著于總圖焉

洪武二十六年定凡天下要衝及險阻去處各畫圖本并軍人叛籍須令所司成造送部務知險易

造圖冊地方

陝西

寧夏

甘肅

四川

貴州

兩廣

雲南

湖廣

河南

遼東

大同

宣府

山西

山東

延綏等處

松潘等處

鄖陽等處

鳳陽等處

蘇松等處

雁門等處

紫荆等關

薊州等處

順天等府

腹裏城池各都司總送

成化元年。令圖本。戶口文冊。俱限三年一次造報。弘治元年。令圖本。及官軍戶口馬驃文冊。限期在京。并北直隸衛所。太寧萬全二都司。限二月終。南京。并南直隸。中都。河南。浙江。江西。山東。遼東。山西等。都司。限三月終。陝西。福建。湖廣。限四月終。其圖本。自各邊沿海。以至腹裏。都司。一體造報。嘉靖十年。奏准。各該都司衛所官。

軍馬驟文冊。今後每十年造送一次。止造總數。
不必細開。仍移咨南京兵部一體查造施行。

京東山西各條

二八條南台十南直隸

五五條

五五條

五五條

五五條

五五條

五五條

五五條

五五條

五五條

五五條

五五條

五五條

五五條

五五條

五五條

五五條

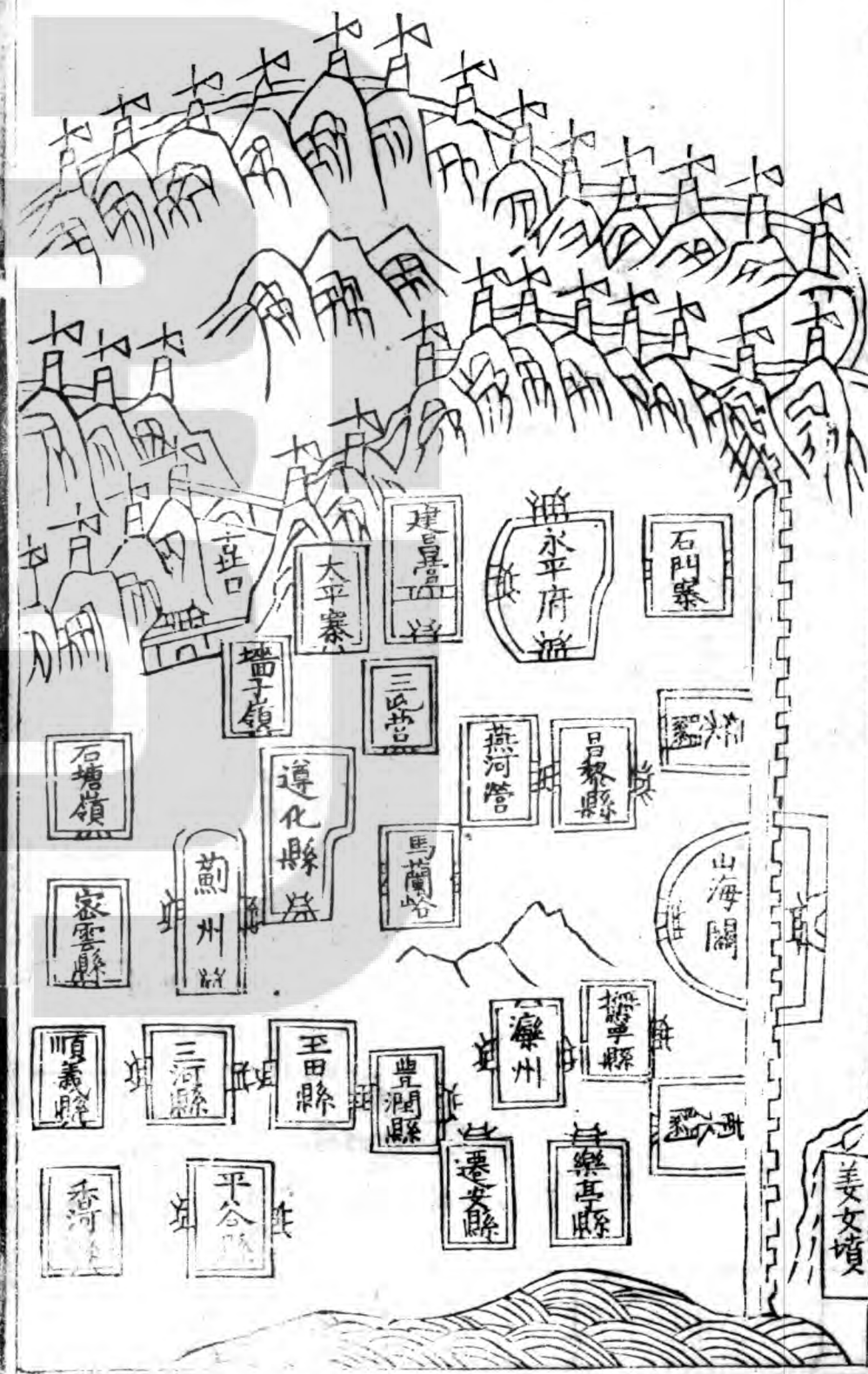
五五條

鎮戍總圖 東起朝鮮西至嘉峪南濱大海北連沙漠道路約崇各萬餘里

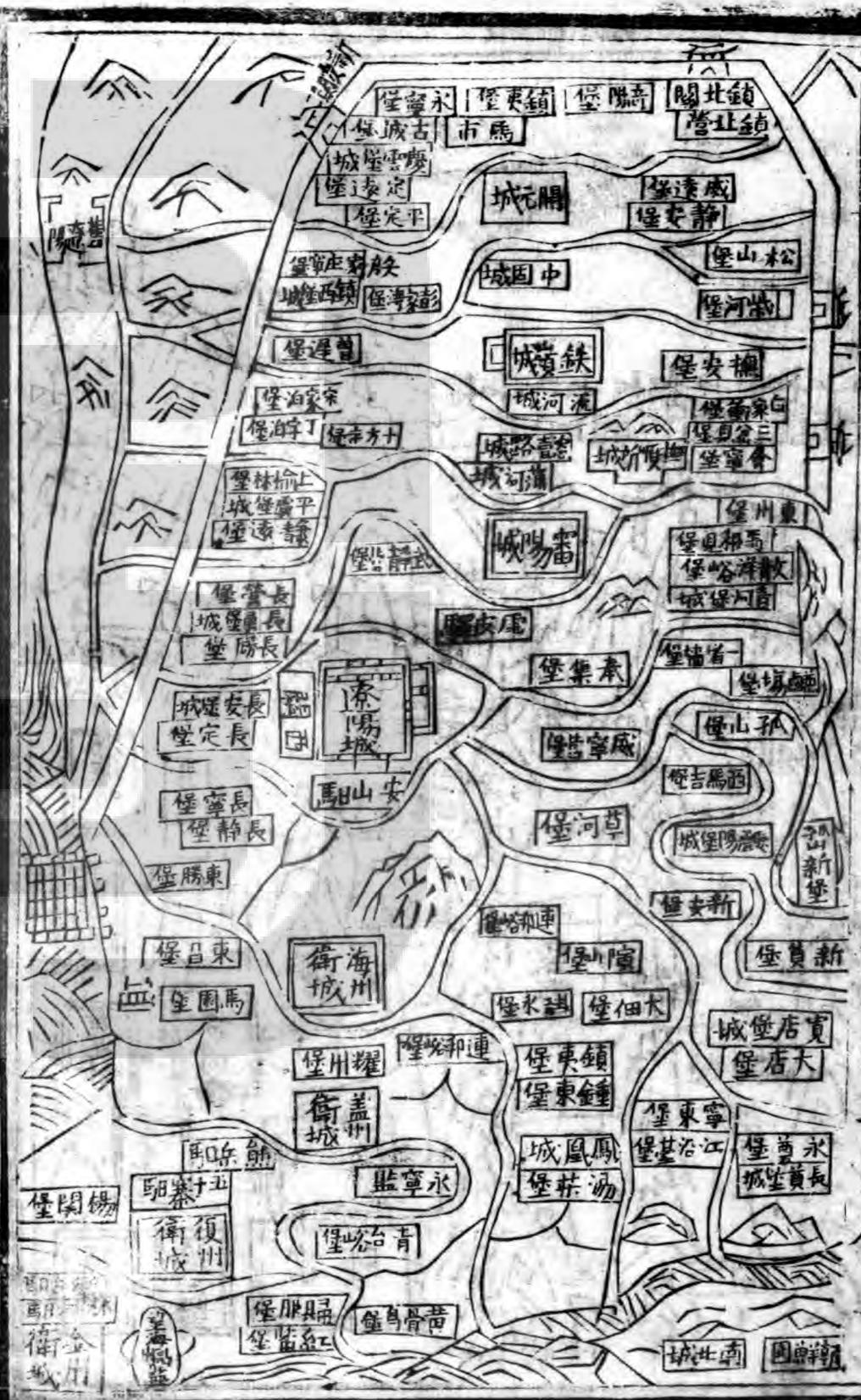


薊鎮邊圖

本鎮邊界自遼東鎮邊起西至宣府鎮邊止沿長一千餘里



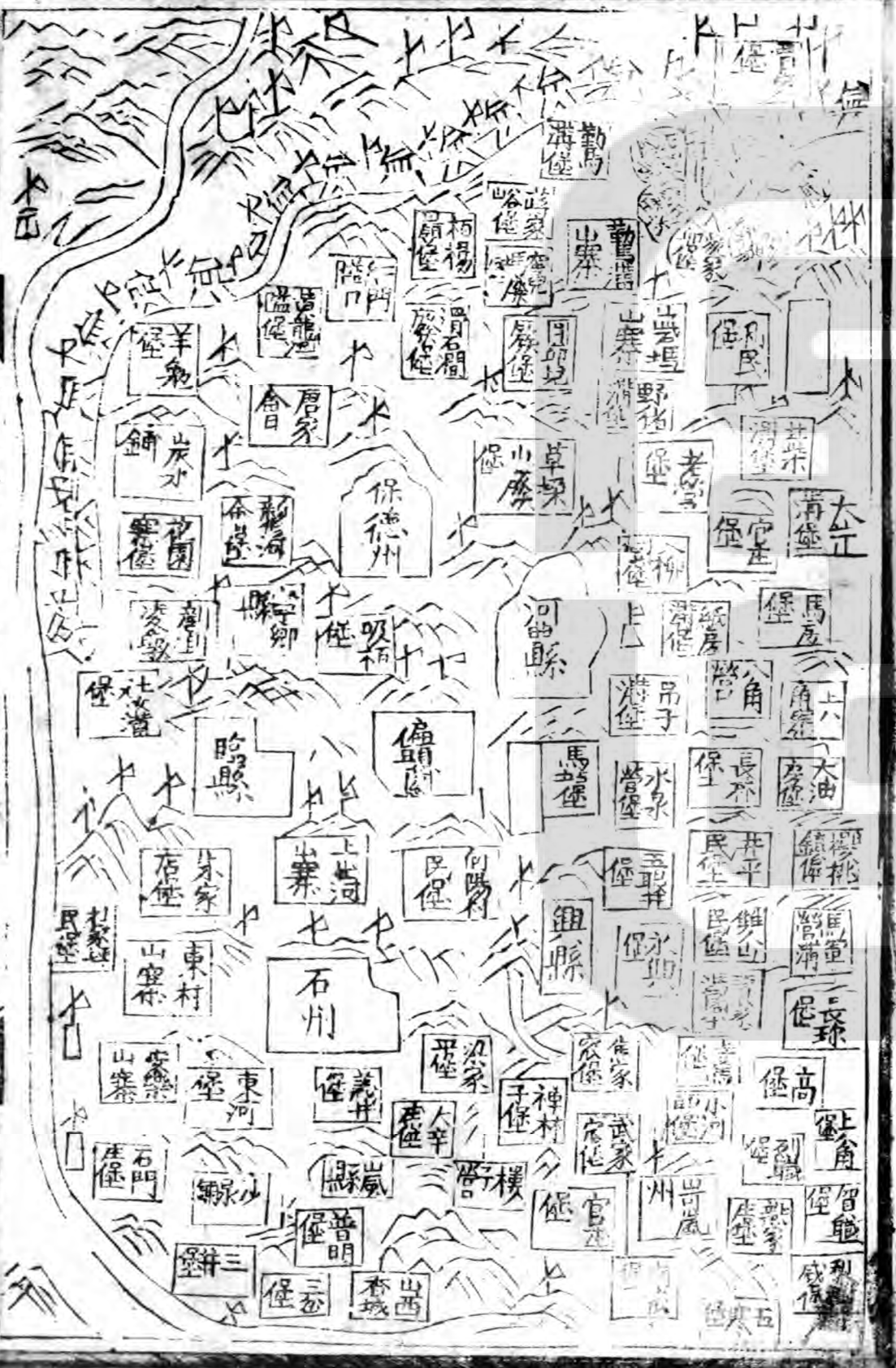
遼東邊圖 本鎮邊界東自東海岸起西至薊鎮邊止沿長一千餘里



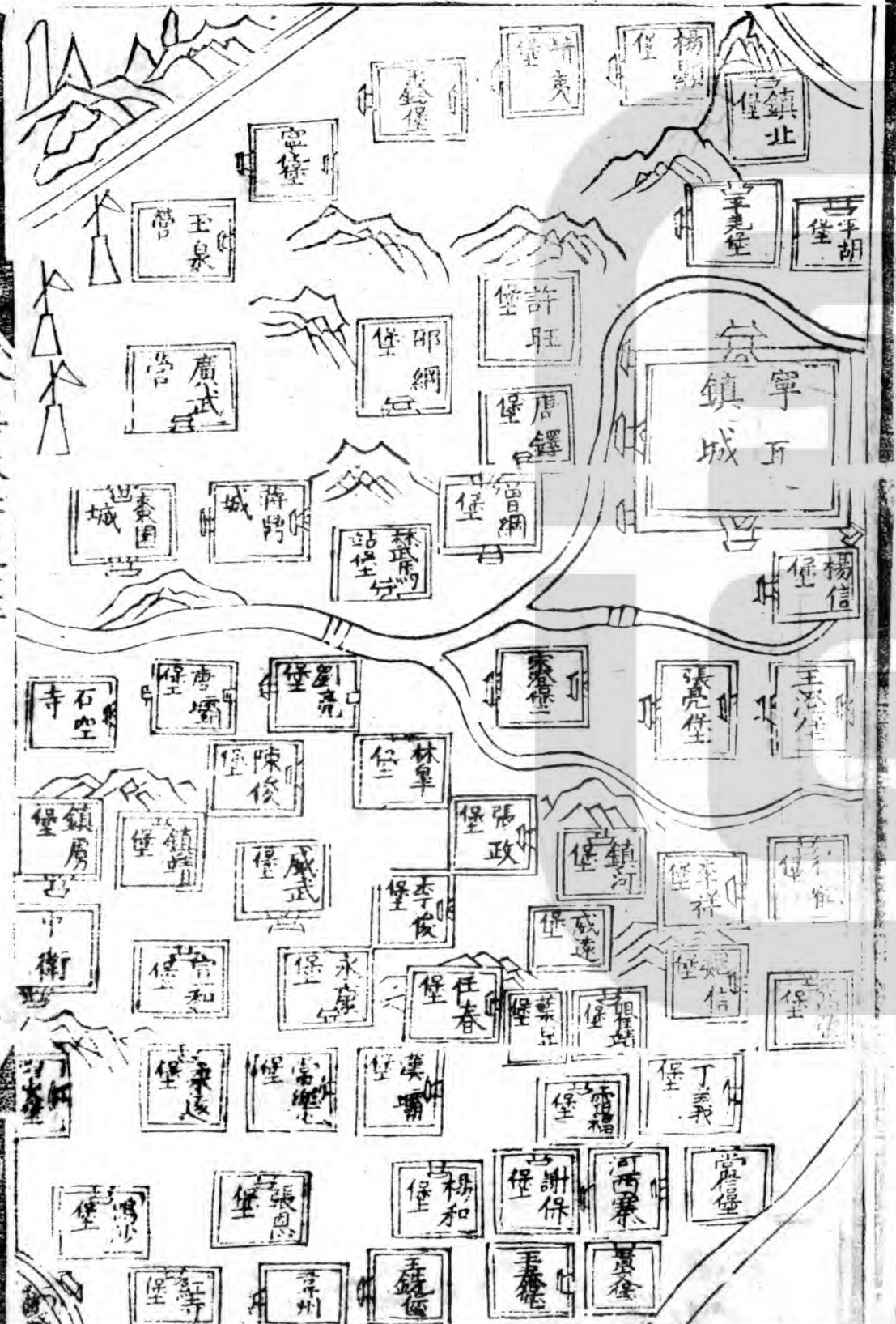
宣府邊圖 本鎮邊界東自薊州黃花鎮起西至大同邊平遠堡止沿長




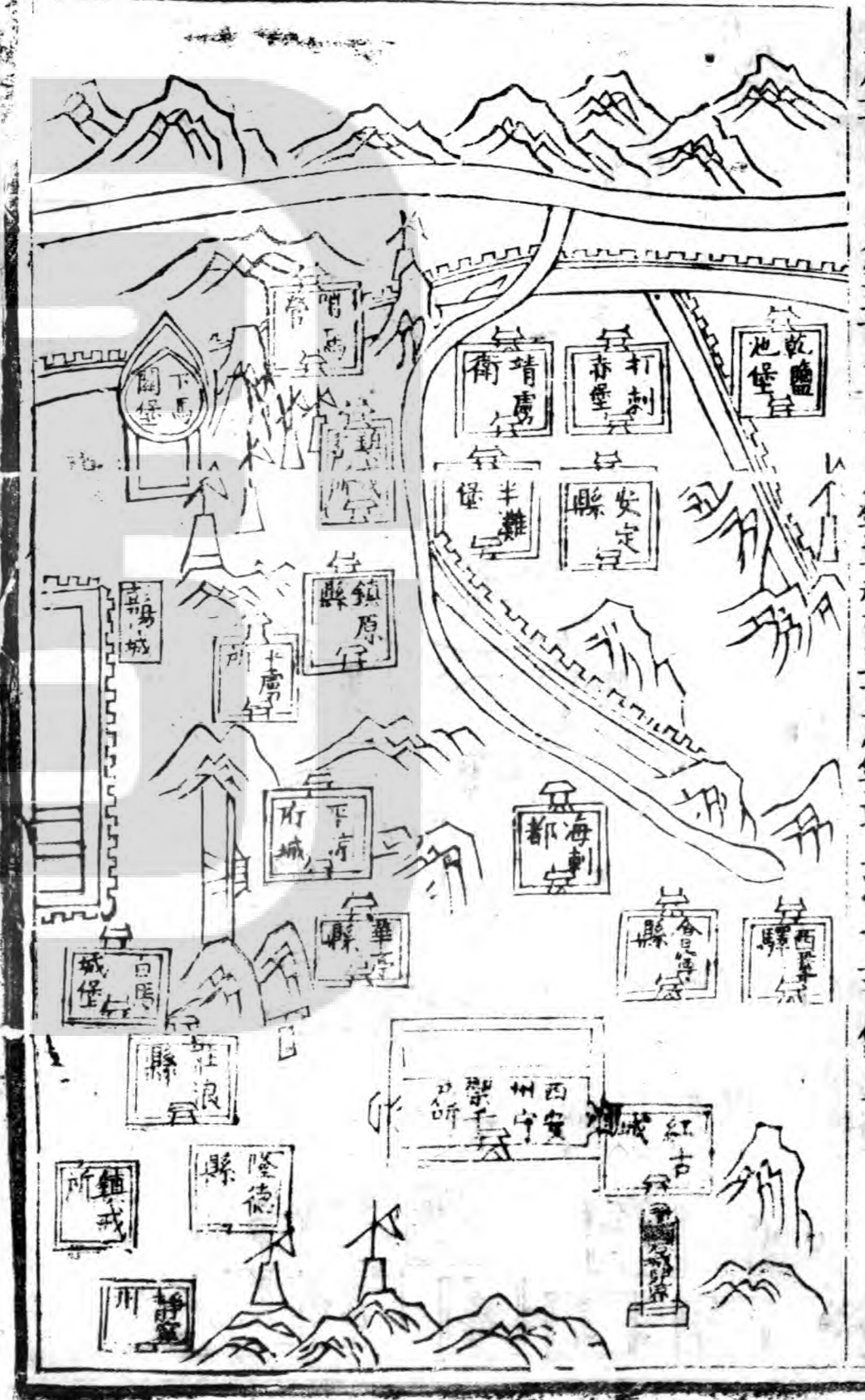
山西邊圖 本領邊界東自大同角正西至老牛灣延綏鎮邊止沿長一百餘里



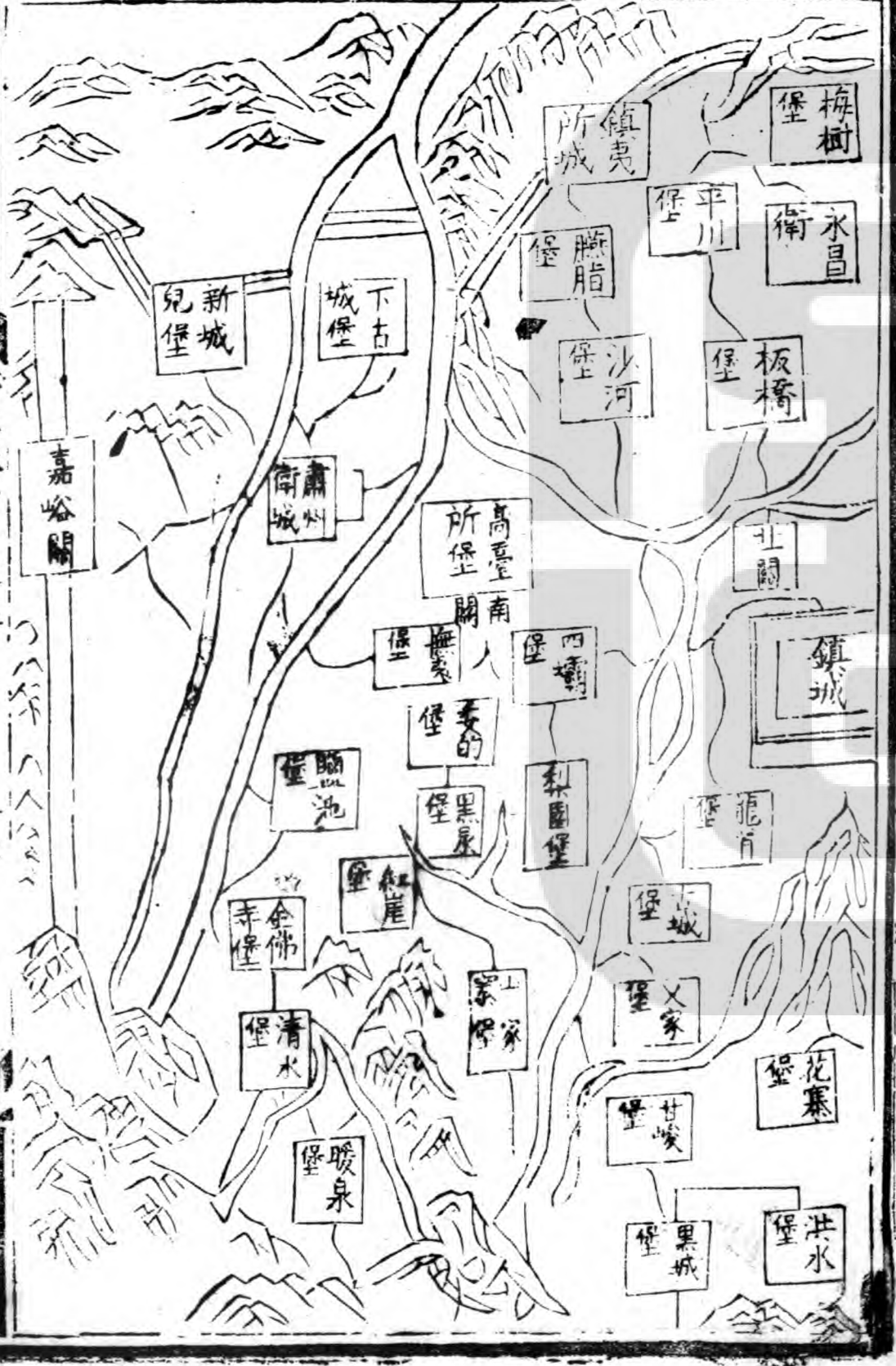
延綏邊圖 本鎮邊東自山苗邊老牛灣起西至寧夏鎮邊止沿長千五百餘里



固原邊圖 本鎮邊界自寧夏各鎮邊起西至甘肅鎮邊止沿長二百餘里



甘肅邊圖 本鎮邊界東自固原鎮邊起西至本鎮嘉峪關北長千五百餘里



嘉峪關

Large stylized watermark or seal, possibly reading 'E3' or similar characters, centered across the gutter.



Small square seal or stamp located at the bottom left of the right page.

