

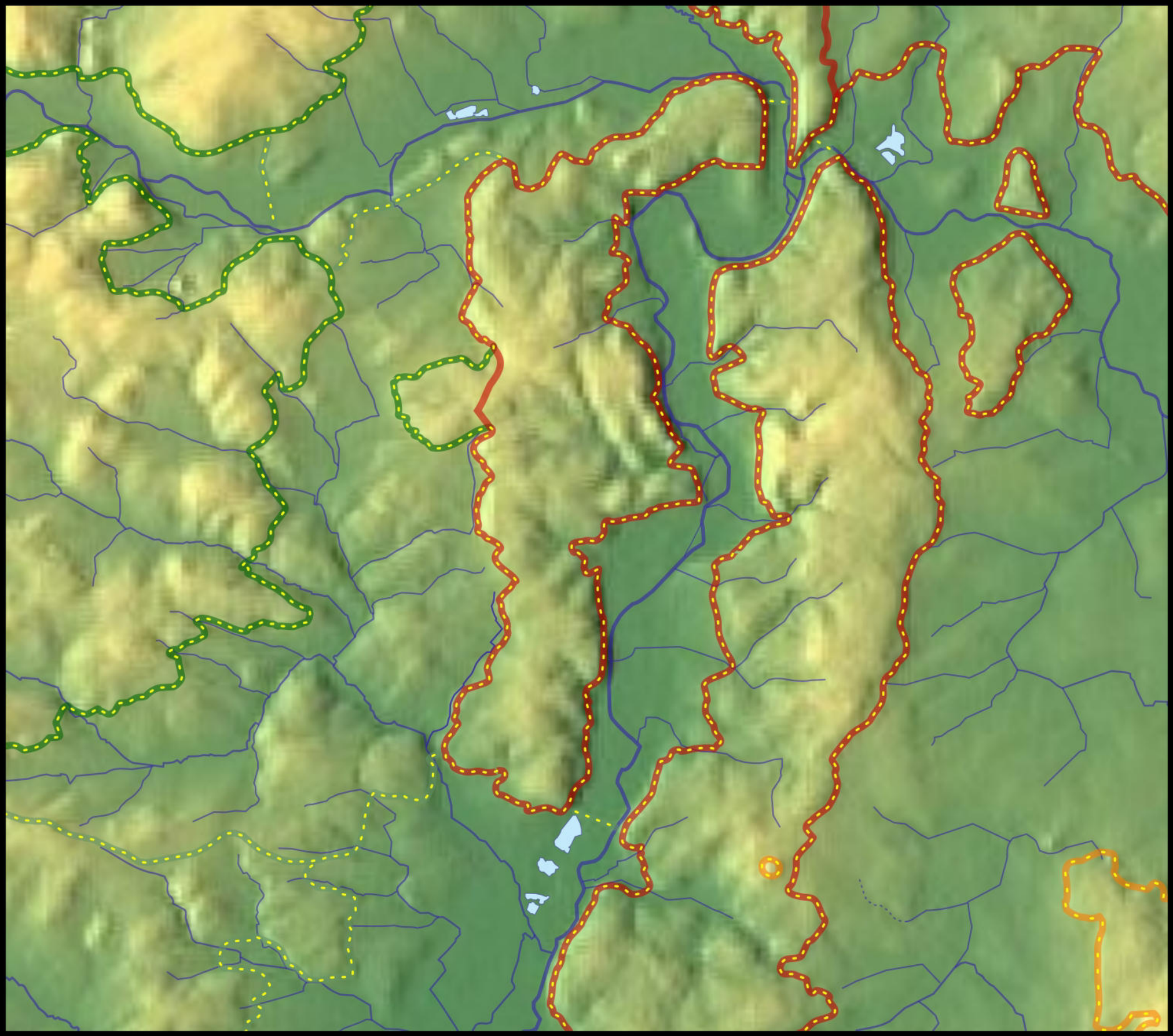

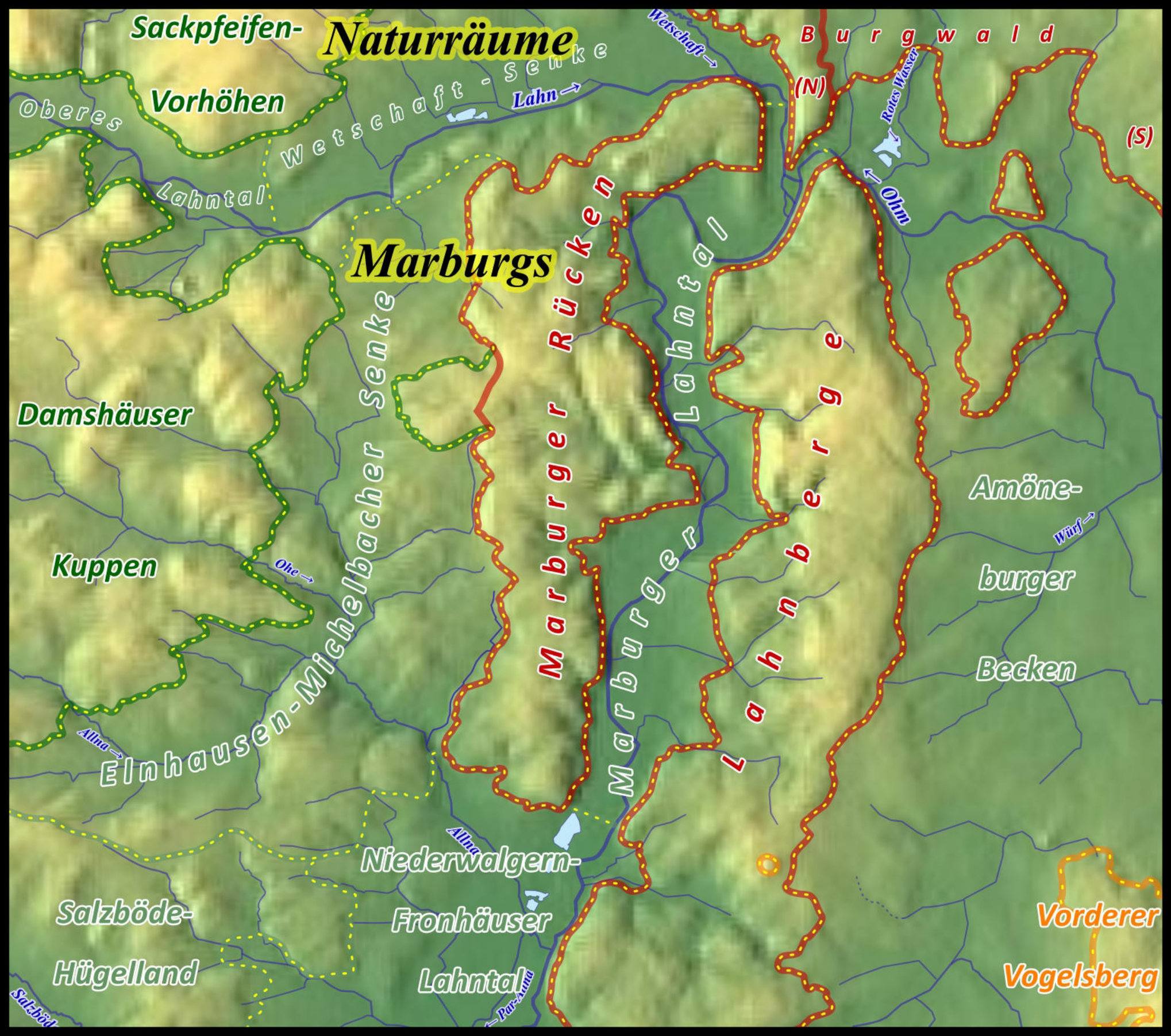
Naturräume
Marburgs
Sackpfeifen-
Vorhöhen
Oberes
Lahntal
Wetschaft - Senke
Wetschaft
Lahn
Burgwald
(N)
(S)
Rotes Wasser
Ohm
Marburger Rücken
Marburger Lahntal
Marburger Lahnberge
Damshäuser
Kuppen
Ohe
Elnhausen-Michelbacher Senke
Allna
Amöne-
burger
Becken
Würf
Niederwalgern-
Fronhäuser
Lahntal
Salzböde-
Hügelland
Salzböd
Par-Allna
Vorderer
Vogelsberg

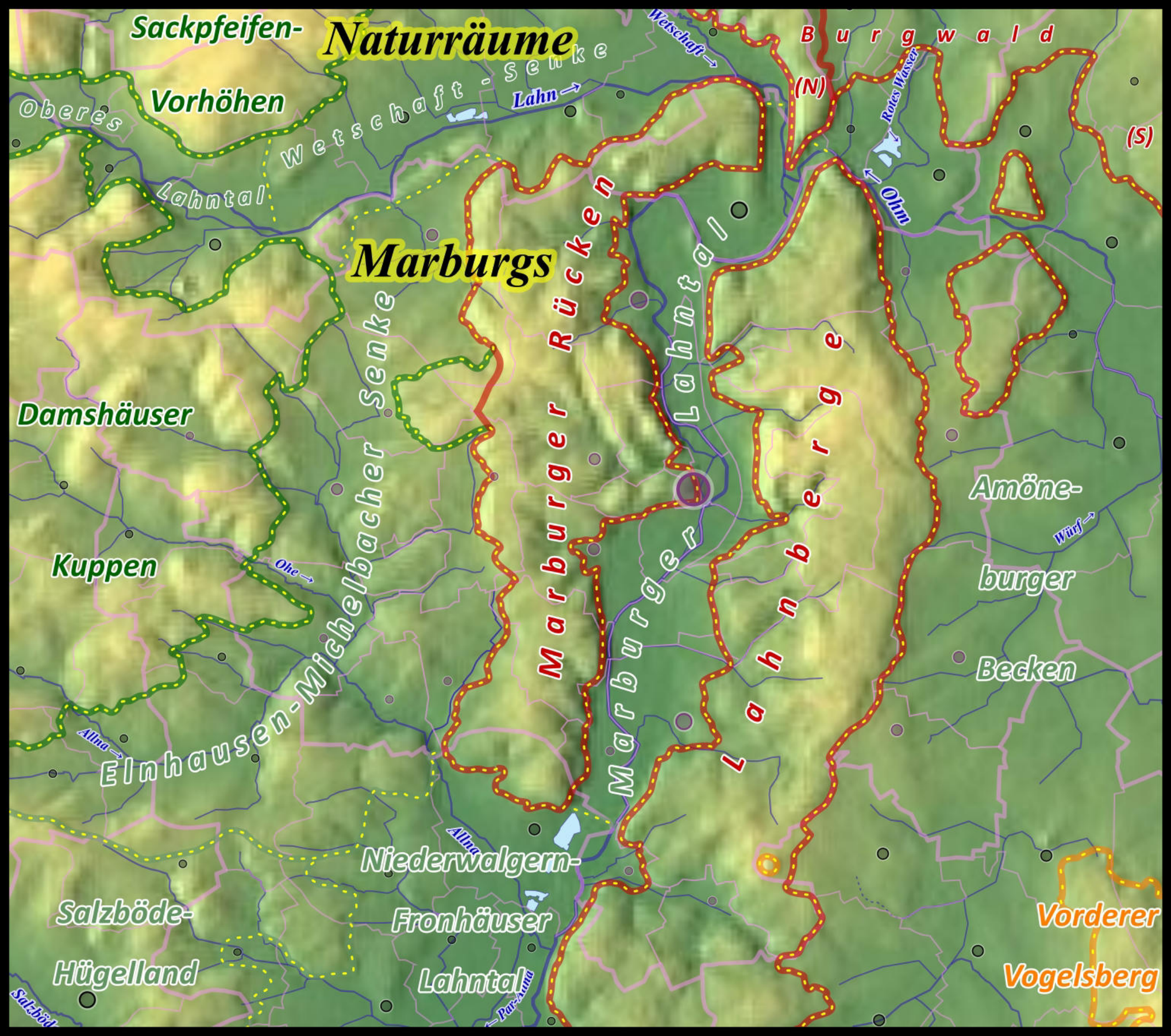
Naturräume
Marburgs
Sackpfeifen-
Vorhöhen
Oberes
Lahntal
Wetschaft - Senke
Wetschaft
Lahn
Burgwald
(N)
(S)
Rotes Wasser
Ohm
Marburger Rücken
Marburger Lahntal
Marburger Lahnberge
Damshäuser
Kuppen
Ohe
Michelbacher Senke
Elnhausen-
Allna
Amöne-
burger
Becken
Würf
Niederwalgern-
Fronhäuser
Lahntal
Salzböde-
Hügelland
Salzböd
Par-Anna
Vorderer
Vogelsberg

Naturräume Marburgs

Sackpfeifen-
Vorhöhen
Oberes Lahntal
Wetschaft-Senke
Wetschaft
Lahn
Burgwald
(N)
(S)
Rotes Wasser
Ohm
Marburger Rücken
Marburger Lahntal
Marburger Lahnberge
Damshäuser
Kuppen
Ohe
Michelbacher Senke
Elnhausen-
Allna
Amöne-
burger
Becken
Würf
Niederwalgern-
Fronhäuser
Lahntal
Salzböde-
Hügelland
Salzböd
Par-Anna
Vorderer
Vogelsberg

Naturräume Marburgs

Homberg 460
Sackpfeifen-
Wollenberg 474
Vorhöhen
Oberes
Wetschaft - Senke
Lahn
Wetschaft
Burgwald
(N)
(S)
Rotes Wasser
Hornbühl 293
304 Hippersberg
302 Eibenhardt
Rickshell 332
294 Goldberg
Roßberg 445
Lahntal
Feiselberg 413
324
338 Wehrholz
282 Bernsdorfer Kuppe
Ohm
Nebelsberg 264
302
Rimberg 497
Die Burg 319
293
330
282
Hintere
Lahnberge
Störner 411
Hungert 412
Marburger Rücken
Marburger Lahntal
Marburger Lahnberge
370 Vogelheerd
Gebr. Berg 356
Kornberg 373
Bernhardt 386
385 Koppe
Damshäuser
374 Alte Kirch
Pfaffenwald 363
Kirchsp. 324
Ortenberg 380
376
Wehrsh. Höhe 349
292
Dammels-B. 318
Amöne-
Auersberg 392
332
Würf
Kuppen
Ohe
357 Gansei
Hasenkopf 320
Richtsberg 293
burger
Lichter Küppel 368
Donnerberg 369.6
Becken
Schneiße 327
Stempel 365
Allna
Elnhausen-Michelbacher Senke
310 Schneid
Weimarscher Kopf 305
336
326
233
Allna
Wittelsberger Warte 258
Frauenberg 379
Niederwalgern-
226
314
Salzböde-
Fronhäuser
252
Vorderer
Ulrichsberg 291
Rothlauf 287
217
Hügelland
Lahntal
Vogelsberg
312
Salzböd
Par-Anna
Köpfchen 298

Naturräume Marburgs

Sackpfeifen-
Vorhöhen
Oberes Lahntal
Wetschaft-Senke
Marburger Rücken
Marburger Lahnberge
Elnhausen-Michelbacher Senke
Damshäuser
Kuppen
Amöne-burger Becken
Vorderer Vogelsberg
Salzböde-Hügelland
Fronhäuser Lahntal
Niederwalgern-
Burgwald (N) (S)

Homberg 460
Wollenberg 474
Brungers-hsn.
Elmshsn.
Kernbach
Roßberg 445
Feiselberg 413
Rimberg 497
Die Burg 319
Störner 411
Hungert 412
Bernhardt 386
385 Koppe
374 Alte Kirch
Dilschhsn.
Weitershausen
Auersberg 392
Nesselbrunn
357 Gansei
Donnerberg 369.6
Frohnhsn.
Weiershsn.
Hermershsn.
Friebertshsn.
Rüchenbach
Allna
310 Schneid
Caldern
302
Sterzhausen
Lahn
Wetschaft
Sarnau
Goßfelden
Michelbach
338 Wehrholz
324
Rickshell 332
304 Hippersberg
294 Goldberg
Göttingen
Reddehsn.
302 Eibenhardt
Bernsdorf
282 Bernsdorfer Kuppe
Rotes Wasser
Ohm
Bürgeln
Hornbühl 293
Sindersfeld
Betziesdorf
Nebelsberg 264
Anzefahr
Cölbe
Wehr-da
293
282
330
Ginseldorf
Hintere Lahnberge
Schönbach
Dagoberts-hsn.
Pfaffenwald 363
370 Vogelheerd
Gebr. Berg 356
Kirchsp. 324
Kornberg 373
Ortenberg 380
376
Bauerbach
Groß-seelheim
Wehrsh. Höhe 349
Wehrs-hsn.
Marbach
Dammels-B. 318
292
Marburg
Elnhsn.
Ohe
Ockers-hsn.
332
Hasenkopf 320
Richtsberg 293
Lichter Küppel 368
Schröck
Würf
Cyriaxweimar
Haddamshsn.
Schneiße 327
Cappel
Stempel 365
Moischt
Gisselberg
Weimarscher Kopf 305
Nieder-weimar
336
326
233
Allna
Willershsn.
314
Oberweimar
226
Ron-hsn.
Frauenberg 379
Bortshsn.
Beltershausen
Wittels-berg
Wittelsberger Warte 258
Kehna
252
Wenkbach
217
Argenstein
Rothlauf 287
Ulrichsberg 291
Heskem
Lohra
312
Nieder-walgern
Par-Anna
Wolfshausen
Köpfchen 298
Ebsdorf
Salzböd