

863

863

地理問答

京都府管轄内

坂谷謙
藤田新助編輯

京都書林 田中治兵衛版

025347-000-9

特60-863

京都府管轄内地理問答

藤田 新助/編

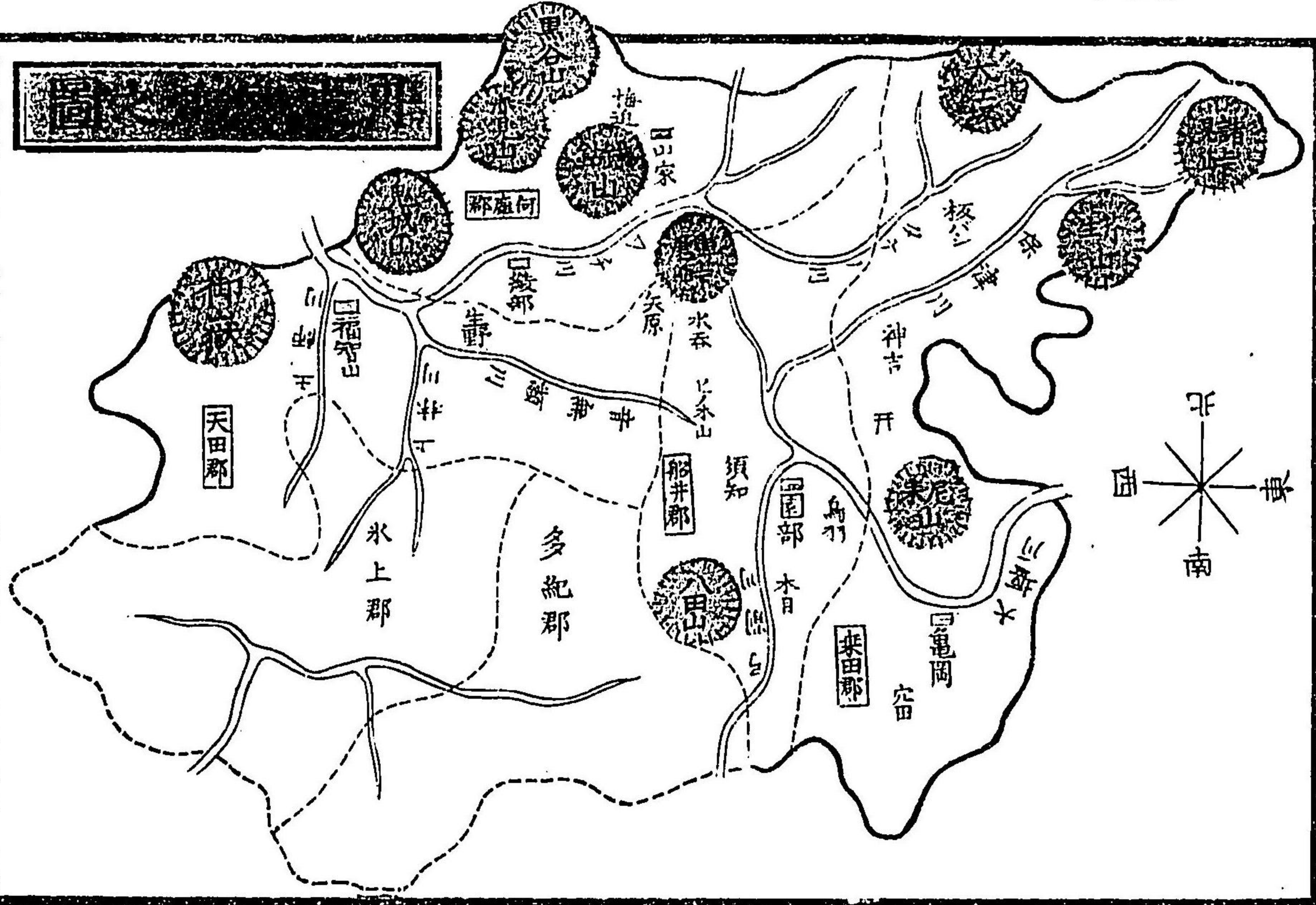
M10

ADC-2784



特60
863

圖



圖

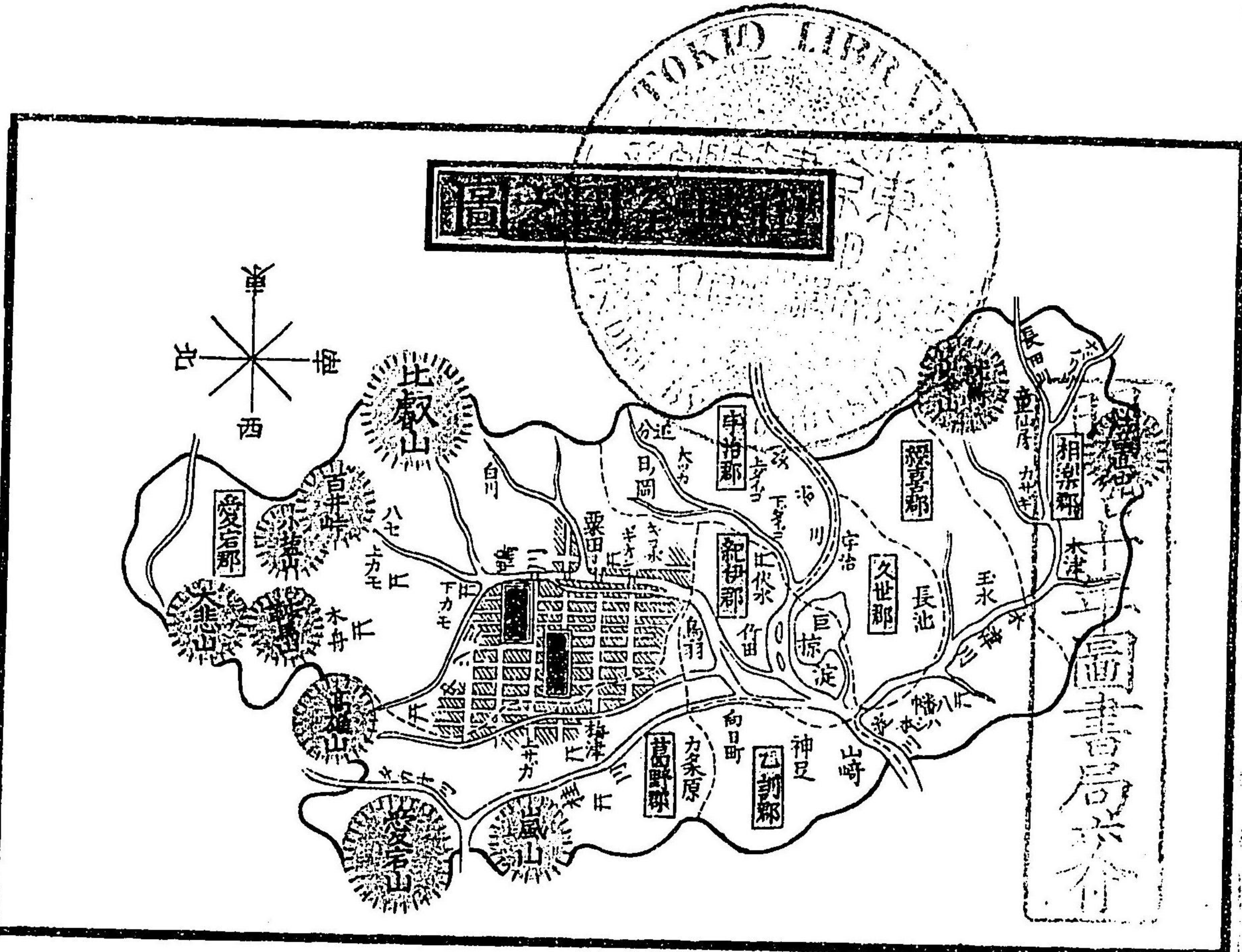
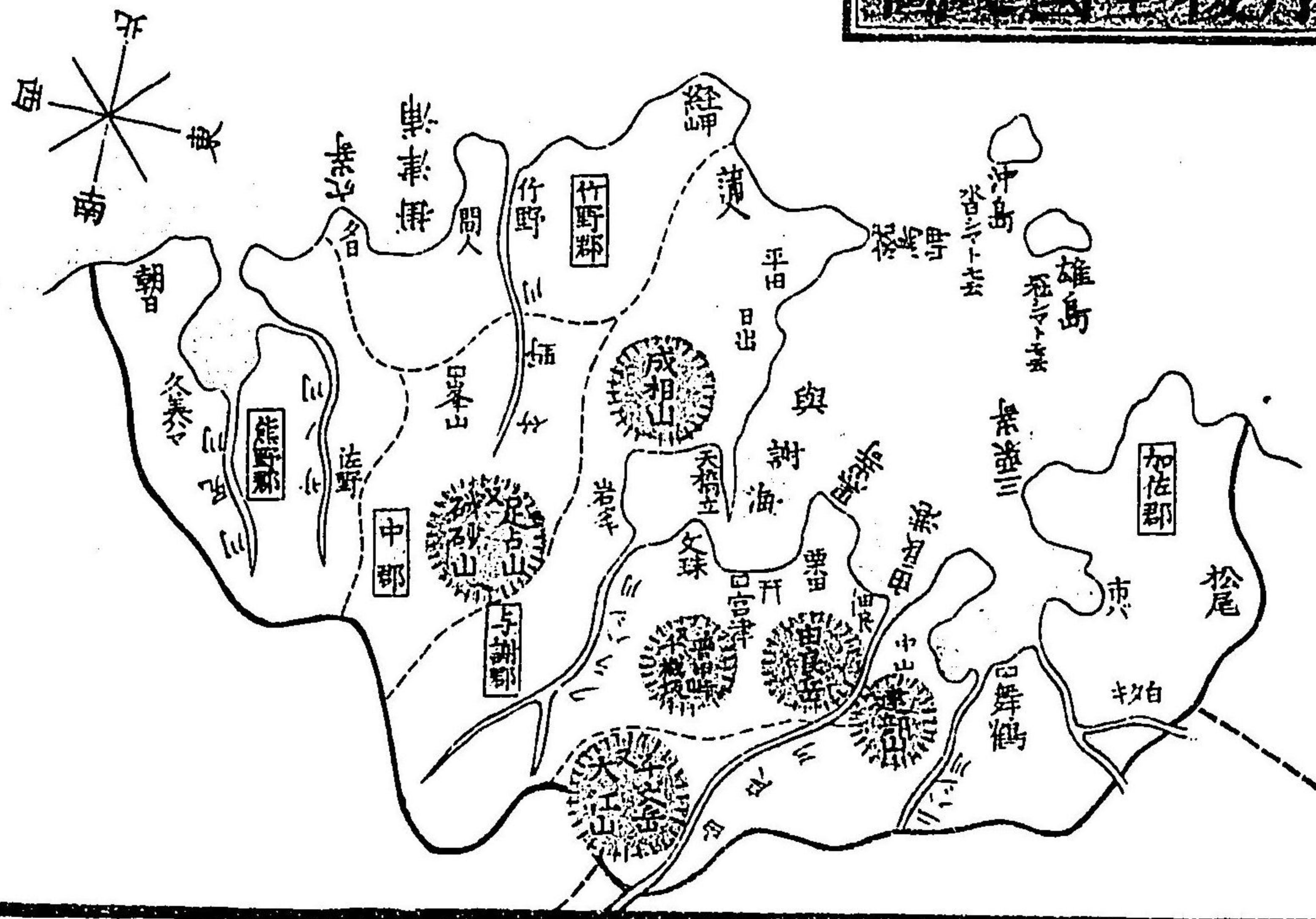


圖 國 全 後 丹



凡 例

一 此書ハ、京都府管内地理ノ
 大概ヲ示スモノニシテ、鬼
 童ニ記臆セシムルヲ要ス
 一 書中記載スル所ノ里數戸
 數人口等ハ其大畧ヲ聞テ
 書載スルモノナレハ誤々誤謬
 アルベシ其誤聞如キハ正
 聞ニ從テ之ヲ匡正ス
 一 實地徑驗セスシテ、之ヲ輯
 スルモノナレバ、誤謬アル
 ヘシ、看者、其誤謬ヲ、匡正セ
 ハ、幸甚

京都府 地理問答

管轄内

藤田新助編輯

○問 △答

- 京都府廳ハ、何レニ在リヤ
- △山城國愛宕郡二条城ナリ
- 府廳ノ經緯度ハ、如何
- △北緯三十五度零一分、西經四度零二分ナリ
- 府ノ管轄地ハ、如何
- △山城全國八郡、丹波四郡、丹後全國五郡ナリ
- 山城國ノ疆堺ハ、如何
- △東ハ、近江、西ハ、丹波、攝津、南ハ、伊賀、大和、河内、北ハ、丹波

二界ス

- 丹波ノ國堺ハ、如何
- △東ハ、山城、近江、西ハ、但馬、南ハ、攝津、播磨、北ハ、若狹、丹後二界ス
- 丹後ノ國堺ハ、如何
- △東ハ、若狹、南ハ、丹波、西南ハ、但馬、北ハ、海ニ接ス
- 京都府管轄ノ總戸數ハ、如何
- △大凡十八万三千五百余
- 山城全國ノ戸數ハ、如何
- △十萬八千七百余
- 山城全國ノ人口ハ、如何

△四十三万四千六百余

○丹波四郡ノ戸數ハ、如何

△凡ソ四万二千七百余

○丹波四郡ノ人口ハ、如何

△凡ソ八万五千二百余

○丹後全國ノ戸數ハ、如何

△凡ソ三万二千一百余

○丹後全國ノ人口ハ、如何

△凡ソ十五万九千七百余

○山城全國八郡ノ名称ハ、如

何

△乙訓ヲト葛野カトノ愛宕ヲタキ紀伊キイ宇治ウジ久

世セ綴ヅ喜キ相樂サウラク

北ハ、愛宕、西ハ、乙訓、東ハ、宇

治、南ハ、相樂

○丹波、四郡ノ名称ハ、如何

東南ハ、桑田クワダ、東北ハ、何鹿イカルカ、中

央ハ、船井フナヰ、西南ハ、天田アマダナリ

○丹後、五郡ノ名称ハ、如何

東ハ、加佐カサ、南ハ、興謝ヨサ、西ハ、熊

野ノ、北ハ、竹野タケノ、中央ハ、中郡ナカノナ

リ

○山城國ノ地勢ハ、如何

△三面皆山ニシテ、内地ヨリ

南方ニ通シテ、較ヤ平ハイ坦タンナリ

北東、高クシテ、西南低シ

○丹波國ノ地勢ハ、如何

△大略キ龜甲カメコウノ如シ、東西ノ地、

北二、比スレハ、稍長シ
東北ノ地、及ヒ中央ノ地、稍
高ク、四境山多ク、内亦諸山
アリ

○丹後國ノ地勢ハ、如何

△境域山多クシテ、南地、稍高
クシテ、諸水、北方ニ注ク

○山城國東西、南北ノ、直徑ハ、
如何

△東西ハ、六里余、南北ハ、十六
里余

○京都ノ位置ハ、如何

△葛野、愛宕、紀伊、三郡ノ間ニ
在リ

○京都、東西南北ノ、直徑ハ、如
何

△東西ハ、一里余、南北ハ、一里
廿四町

○京都ヲ別テ、幾何トナスヤ

△上京、下京トシ、又、別テ六十
五區トス

上京、三十三區

下京、三十二區

○山城國ノ郡中ヲ、幾區ニ、別
ツヤ

△二十八區

乙訓、三區、葛野、三區、愛宕、三
區、紀伊、二區、宇治、二區、久世、

四區綴喜、五區相樂、六區、

○丹波四郡ハ、幾區ナルヤ

△天田五區、桑田六區、船井六

區、何鹿五區、合テ廿二區ナリ

○丹後全國ハ、幾區ナルヤ

△加佐十二區、與謝八區、中四

區、竹野六區、熊野三區、合テ、

三十三區ナリ

○丹後國、東西南北ハ、直径ハ、

如何

△南北凡ソ、十二里三十丁

東西凡ソ、十七里十二丁

△二百余校

○丹波四郡ノ校數ハ如何

△一百十余校

○丹後全國ノ校數ハ、幾何ナ

ルヤ

△壹百二十餘校

○京都府支廳ハ、何レノ地ニ、

アルヤ

△山城國、相樂郡、童仙房及丹

波國、船井郡、園部、丹後國、與

謝郡、宮津ニ在リ

○山城國ノ名邑ハ、如何

△紀伊郡、伏水、淀、久世郡、宇治、

綴喜郡、八幡、相樂郡、木津

○丹波國ノ名山ハ、如何

△桑田郡、龜岡、船井郡、園部、何

鹿郡、綾部、山家、天田郡、福智山

○丹後國ノ名邑ハ、如何

△與謝郡、宮津、加佐郡、舞鶴

○山城國ノ名山ハ、如何

△比叡山、愛宕山、鞍馬山、大悲

山、嵐山、鷲峰山、笠置山、等ナ

リ

○丹波四郡ノ名山ハ、如何

△半國山、八ヶ峰、知井山、鬼城

等ナリ

○丹後國ノ名山ハ、如何

△千丈嶽、大江山、由良嶽、畠後成

相山、足占山、建部山、等ナリ

○山城國ノ大川ハ、如何

△淀川、宇治川、木津川、加茂川、

桂川、等ナリ

淀川ノ源ハ、加茂、桂、宇治、

木津ノ諸川ニシテ、攝津

ノ海ニ入ル

宇治川ノ源ハ、近江ノ琵琶

湖ニシテ、淀川ニ入ル、

木津川ハ、伊賀、大和ノ長

田、名張ノ兩川ヨリ來リ、

笠置ノ麓ニ會シテ、木津

川トナリ、淀川ニ入ル

加茂川ノ源ハ、百井峠、小

塩山、及ヒ、丹波ノ界等ノ

諸山ヨリ發シテ、淀川ニ入ル

○丹波四郡ノ大川ハ如何
△和知川、保津川、福知川等ナリ

保津川ノ源ハ、芥生ノ澗
谷ヨリ發シテ、山城ニ入
リ、大堰川トナル

和知川ノ源ハ、佐々里村
ノ山間ヨリ發シテ、福知
川トナル、福知川ハ、丹後
ニ入リテ、由良川トナル

○丹後國ノ大川ハ、如何
△由良川、竹野川、倉梯川等ナリ

由良川ノ源ハ、丹波ノ福
知川ニシテ、由良ノ港ニ
注ク、又大川ト称ス

竹野川ノ源ハ、中郡常吉
村ノ山間ヨリ發シ、北流
シ、海ニ入ル

倉梯川ノ源ハ、與謝郡ノ
山間ヨリ發シテ、北流シ
テ、與謝ノ海ニ入ル

○丹後國ノ佳港ハ、如何
△宮津港、舞鶴港ナリ、其他ノ
諸港、水淺クシテ、小船ヲ通
スルニ過キズ

○京都ハ、山水明媚、至ル所、風

色皆佳ナリ、就中、丹後國、天ノ橋立ハ、日本、三景ノ一ニシテ、風景絶佳ナリ

○山城國ノ名産ハ、如何

△宇治茶、西陣織物、漆器、漆物、光紅、白粉、白川石、陶器、扇、金銀箔、炭酸水、松茸、蕪、水菜、筍等ナリ

○丹波國ノ名産ハ、如何

△木材、煙草、石灰、綿、生絲、綿布、小豆、蠟、黄蓮、桑酒、松茸、茶、栗、柿、薪等ナリ

○丹後國ノ名産ハ、如何

△木材、海參、鮫、縮緬、蜂蜜、鯨、鯰

鯨、桐油、紙、漆、葛籠、撰糸等ナリ

○補

大學區ハ、第三大學區、大學本部ハ大坂ナリ、中學區ハ、五六七八九ノ五區ナリ、山城全國ハ、五六七ノ三區ナリ、丹波ハ、八區、丹後ハ、九區ナリ

管内地理問答終

明治九年十二月廿三日御届
同 十年二月 刻成發兌

定價三錢五厘

京都府平民

編輯者 藤田新助

下京第六區新京極町通四条上町
五百十四番屋敷

京都府平民

出版人 田中治兵衛

下京第五區寺町通四条上町
三百十六番屋敷

東

四一六

館

大日本教育會館

第四室

函

架

號

三	二	四
册	号	架
		函