



524  
520



國史參照地圖

金港堂



始







# 國史參照地圖

文博士 辻善之助 編



東京  
金港堂書籍株式會社





524-520<sub>1</sub>

# 國史參照地圖

文學博士 辻善之助編

## 例言

- 一、本書は拙著新編國史教科書並に新編女子國史閱讀の際、参考に資せん爲め編したるものなり。
- 一、本書は、さきに明治三十九年に初版を發行して以來屢々修訂を経て、版を重ねたりしが、今また大に修正を施し、新圖を加へて發行せしむ。

大正十五年十月



國史參照地圖 目次

- 第一圖 帝都沿革大概圖
- 第二圖 任那版圖大概圖
- 第三圖 平城京圖
- 第四圖 國府及國分寺配置圖
- 第五圖 平安京圖
- 第六圖 大內裏及內裏圖
- 第七圖 蝦夷征討並奧羽戰地圖
- 第八圖 入唐行路圖
- 第九圖 平泉古今圖
- 第十圖 福原京豫定地圖



第十一圖 源平合戰圖

第十二圖 鎌倉圖

第十三圖 元寇要地圖

第十四圖 吉野時代形勢圖

第十五圖 群雄割據概略圖 (元龜之頃)

第十六圖 倭寇侵略地圖

第十七圖 桶狹間及姉川戰地圖

第十八圖 三方ヶ原及長篠役圖

第十九圖 安土城圖

第二十圖 伏見桃山城圖

第二十一圖 豐臣秀吉主要戰地圖

第二十二圖 賤ヶ岳及小牧役圖

第二十三圖 小田原役圖

第二十四圖 豐臣秀吉外征要地圖

第二十五圖 歐南遣使航路圖

第二十六圖 關ヶ原役圖

第二十七圖 大坂役圖

第二十八圖 德川氏諸大名配置圖 一

第二十九圖 德川氏諸大名配置圖 二

第三十圖 德川氏諸大名配置圖 三

第三十一圖 德川氏諸大名配置圖 四

第三十二圖 寬永年間江戸圖

第三十三圖 長崎圖

第三十四圖 外國貿易港並島原亂關係地圖

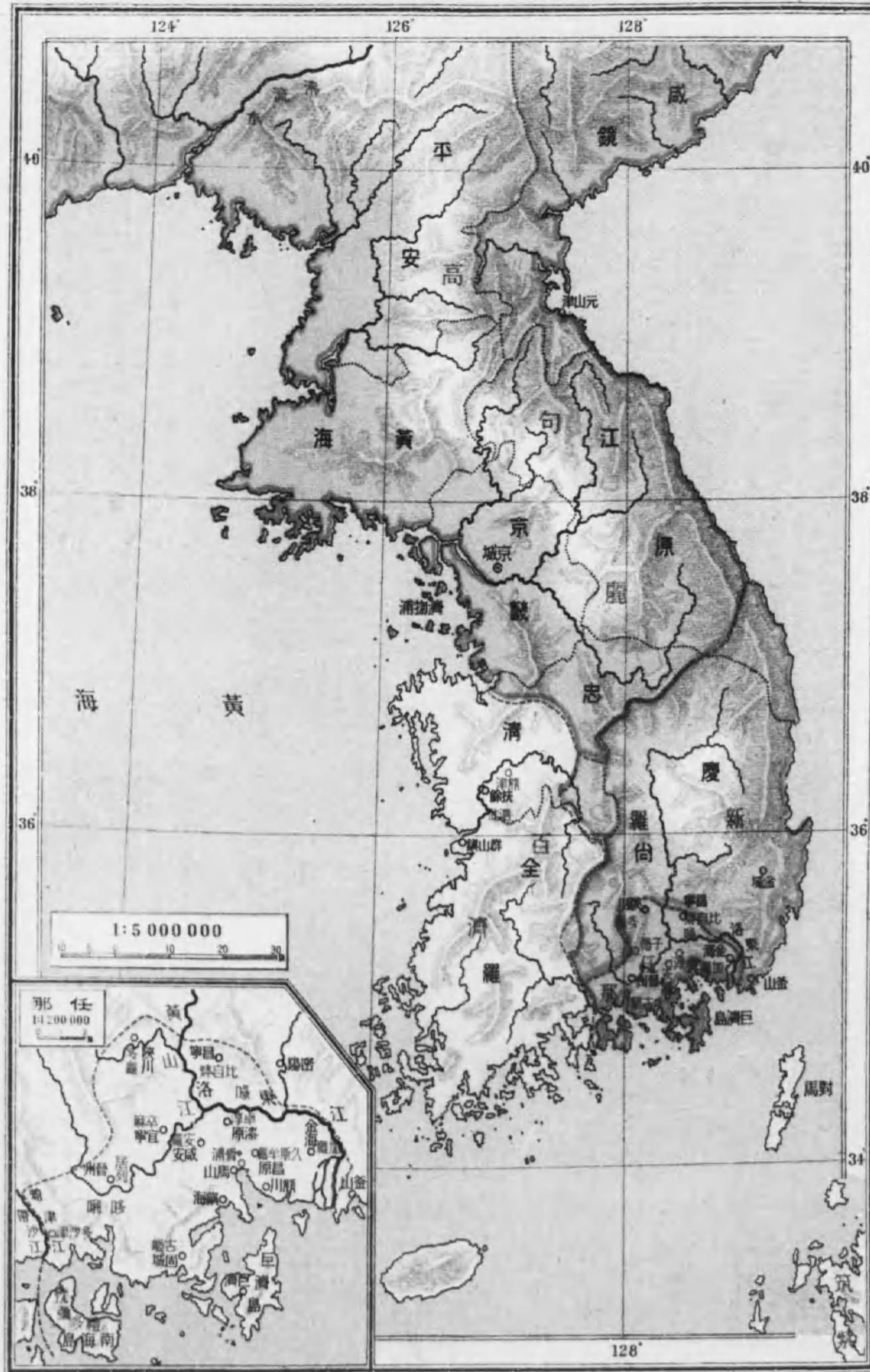






圖概大圖版邦任

第二圖





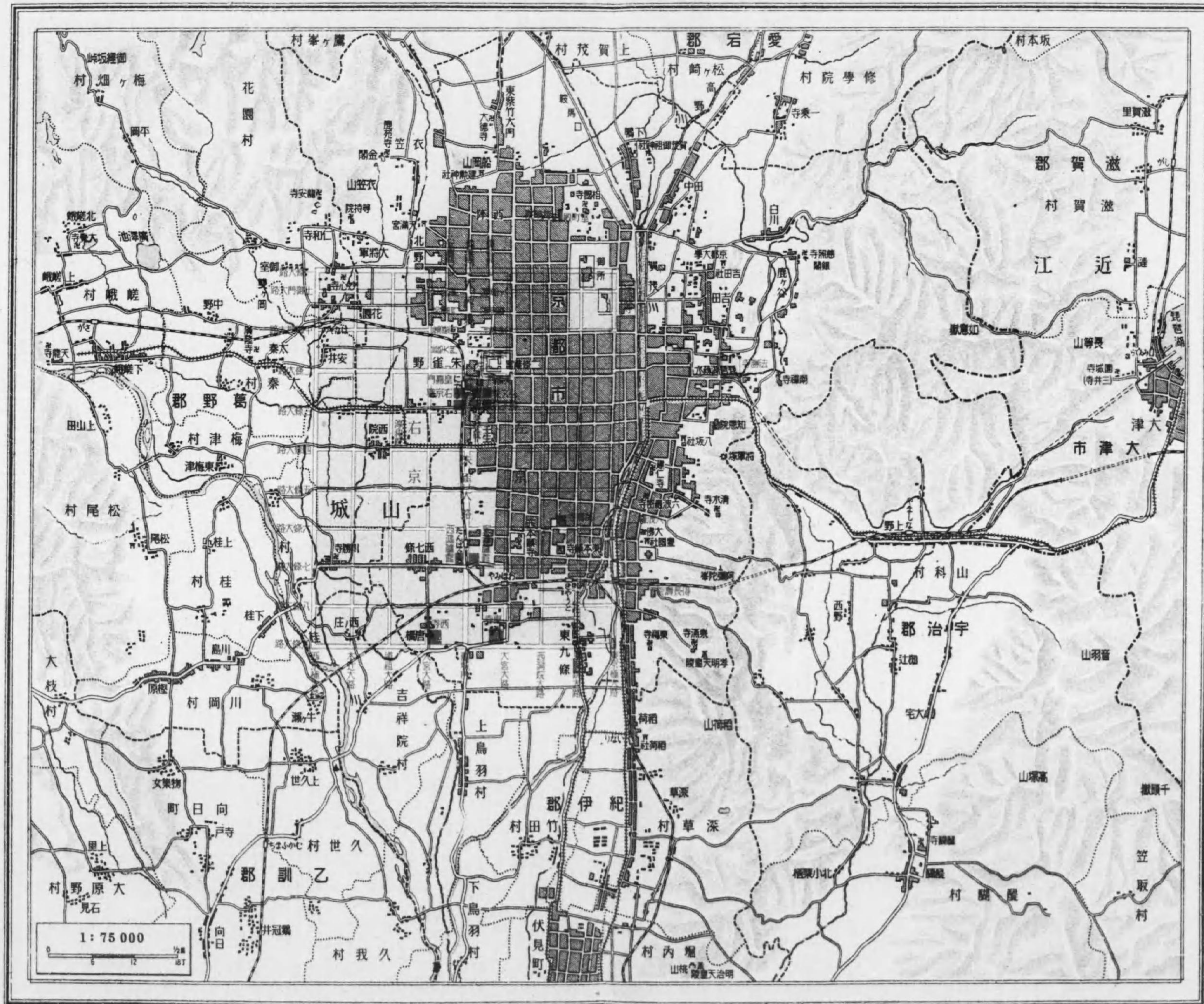








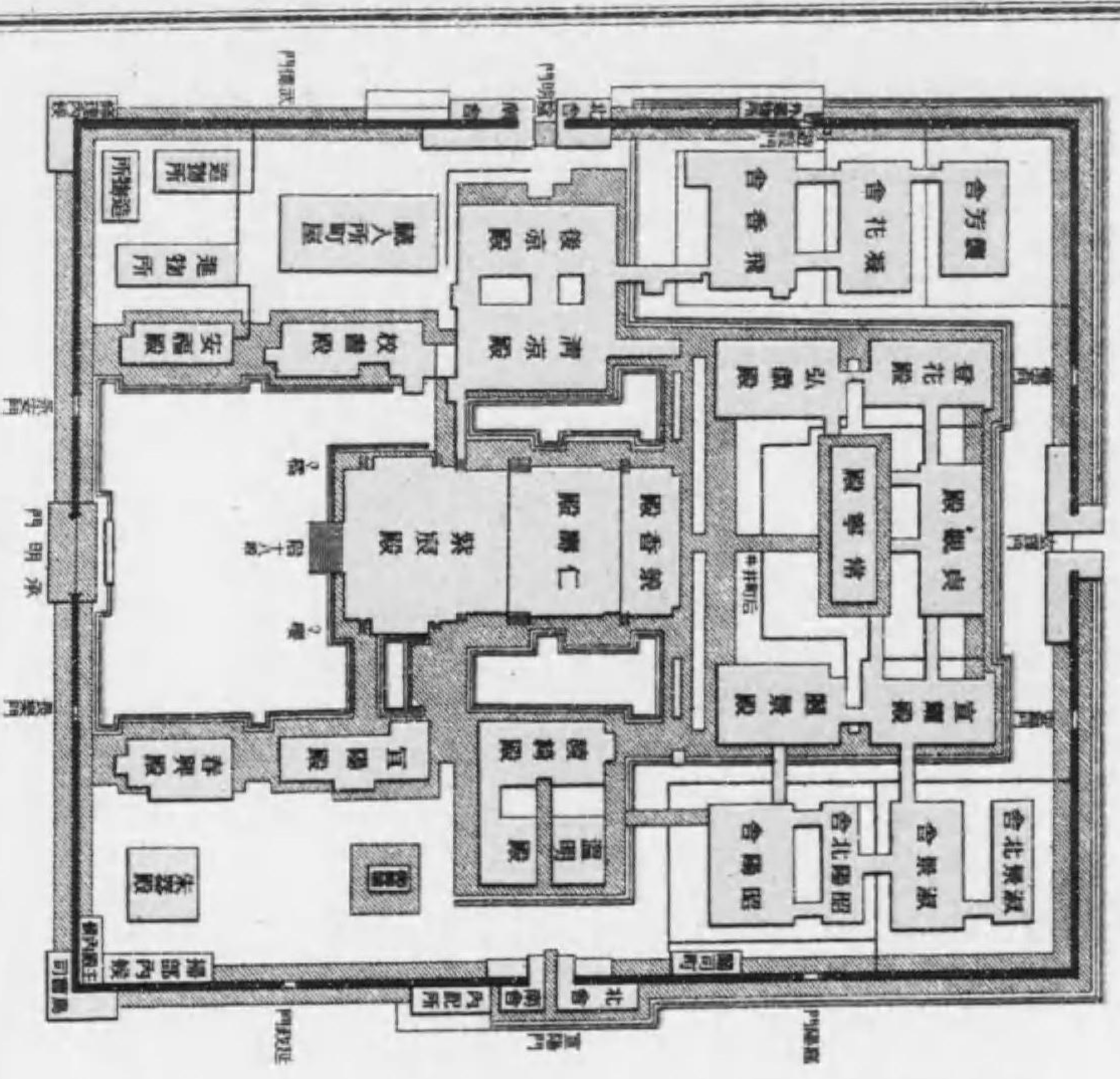
圖京安平



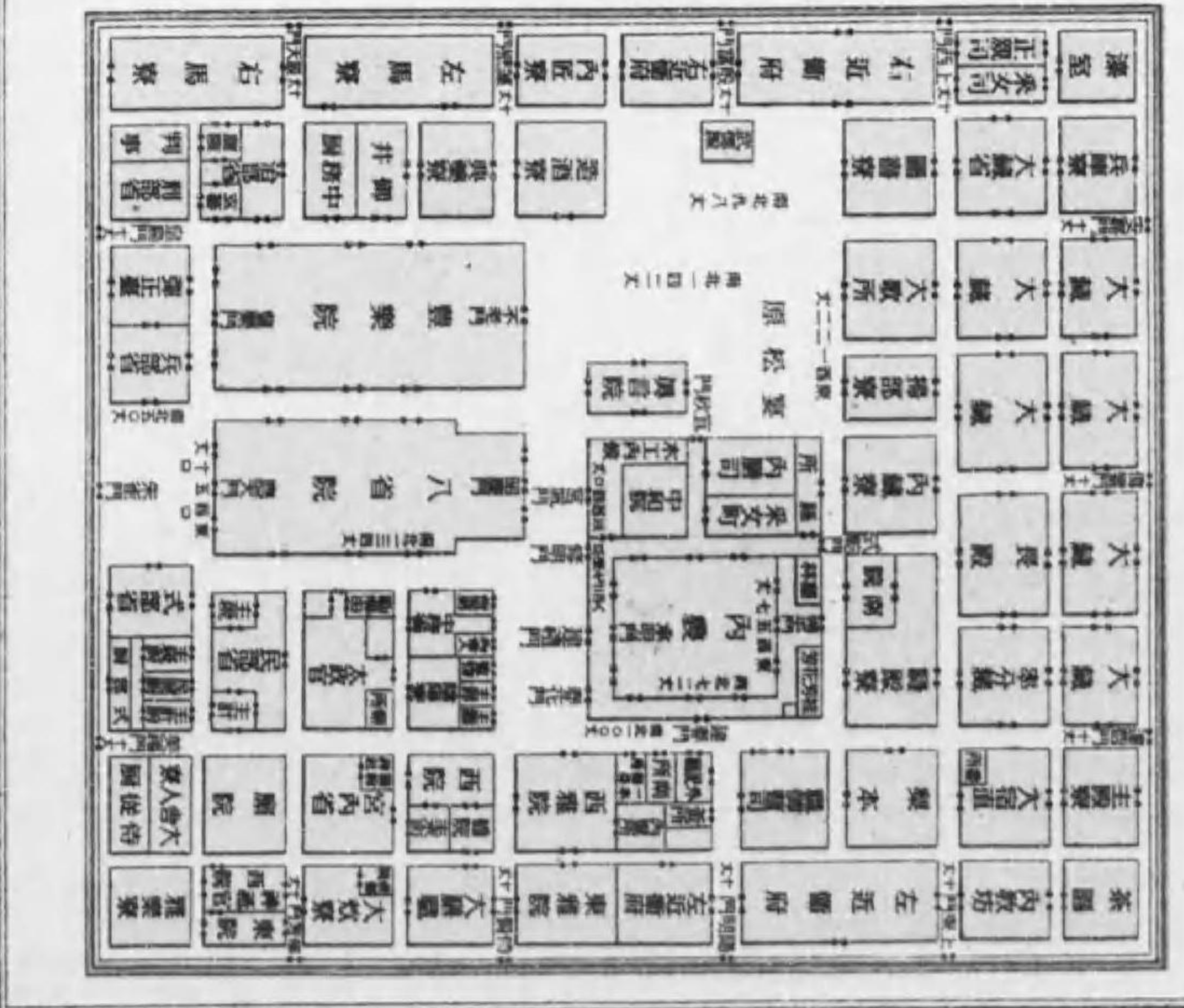


圖裏內及裏內大

圖之裏內



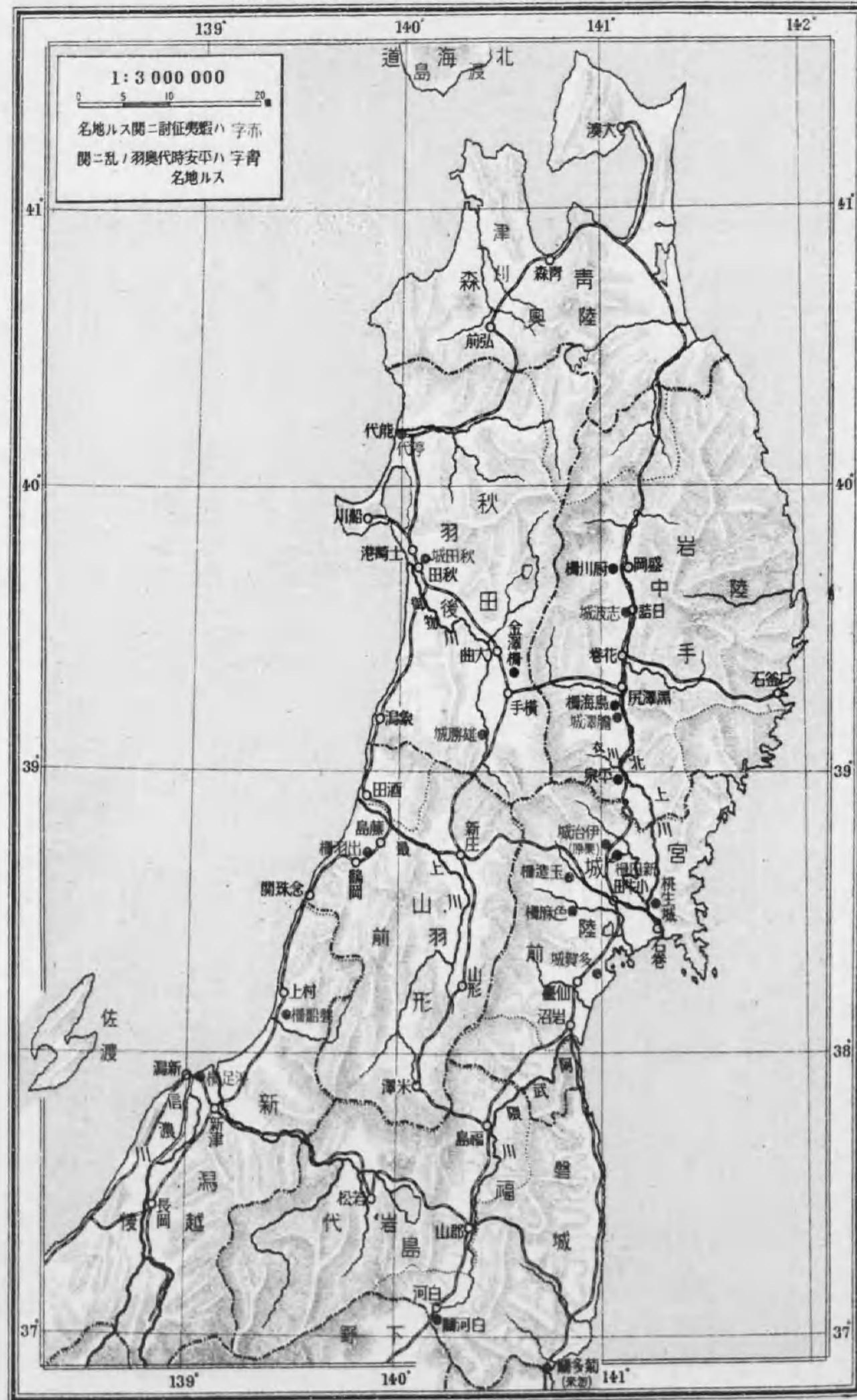
圖之裏內大



第六圖



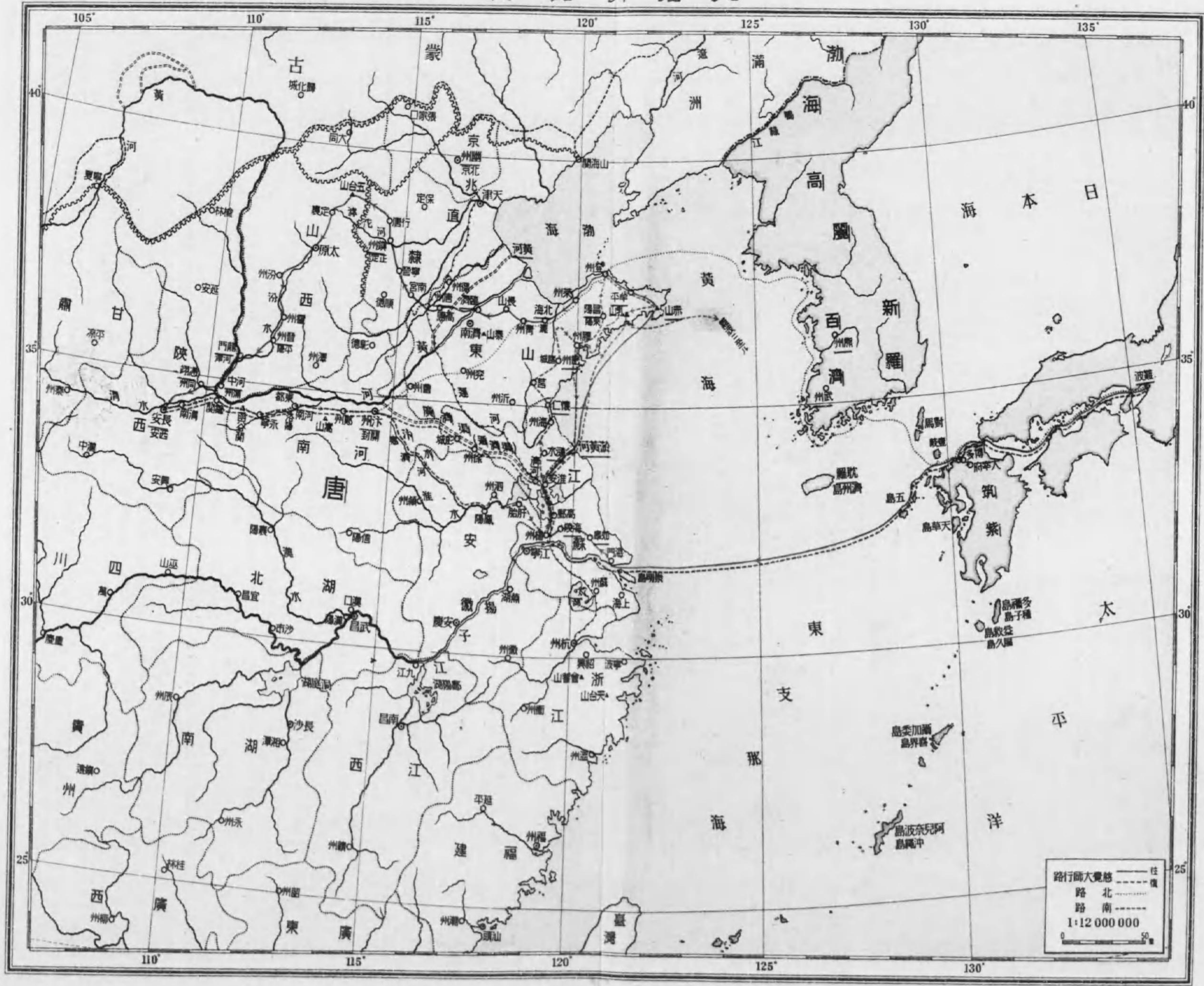
蝦夷証討奥羽戦地圖



第七圖



入唐行路圖

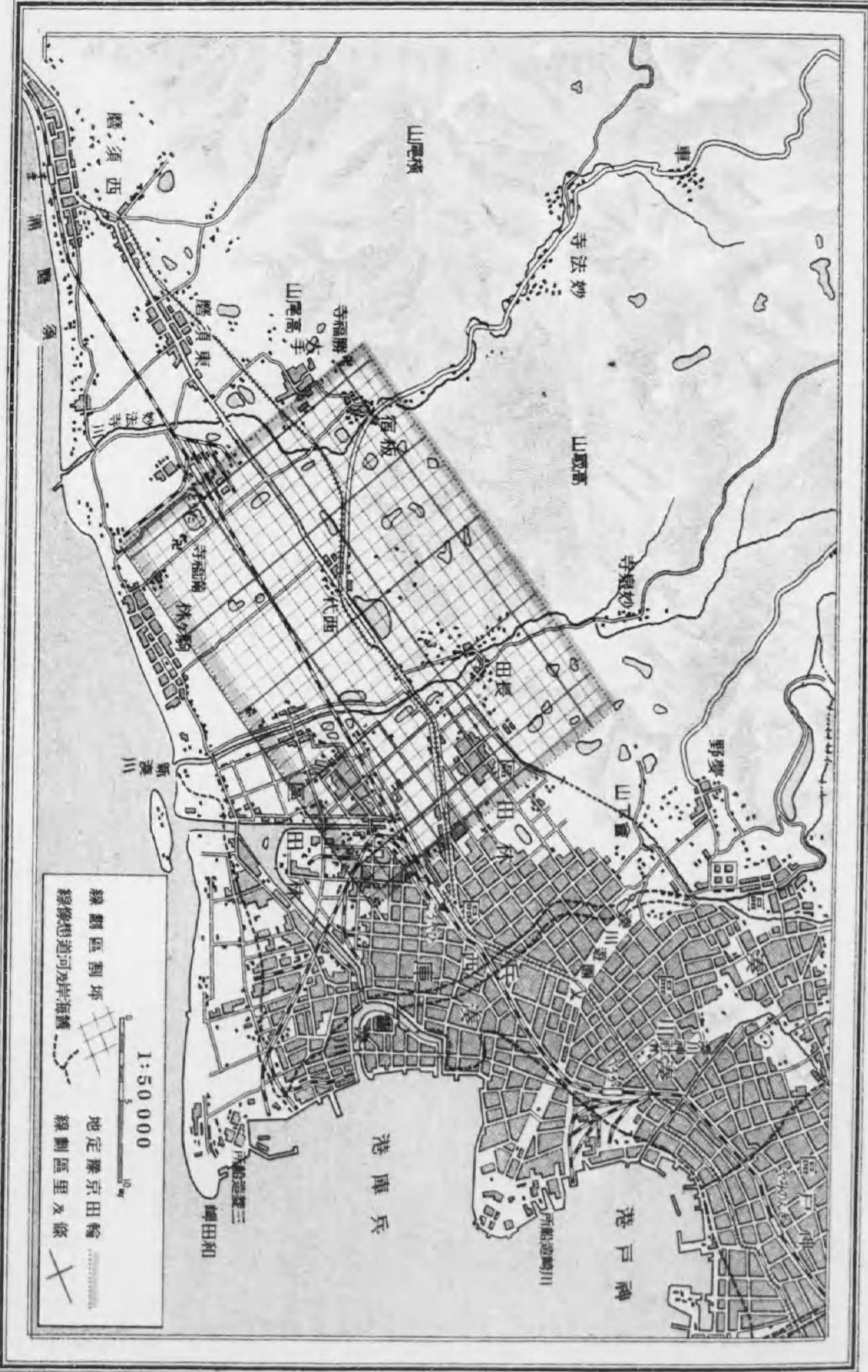








福原京豫定地圖



第十圖



源平合戰圖

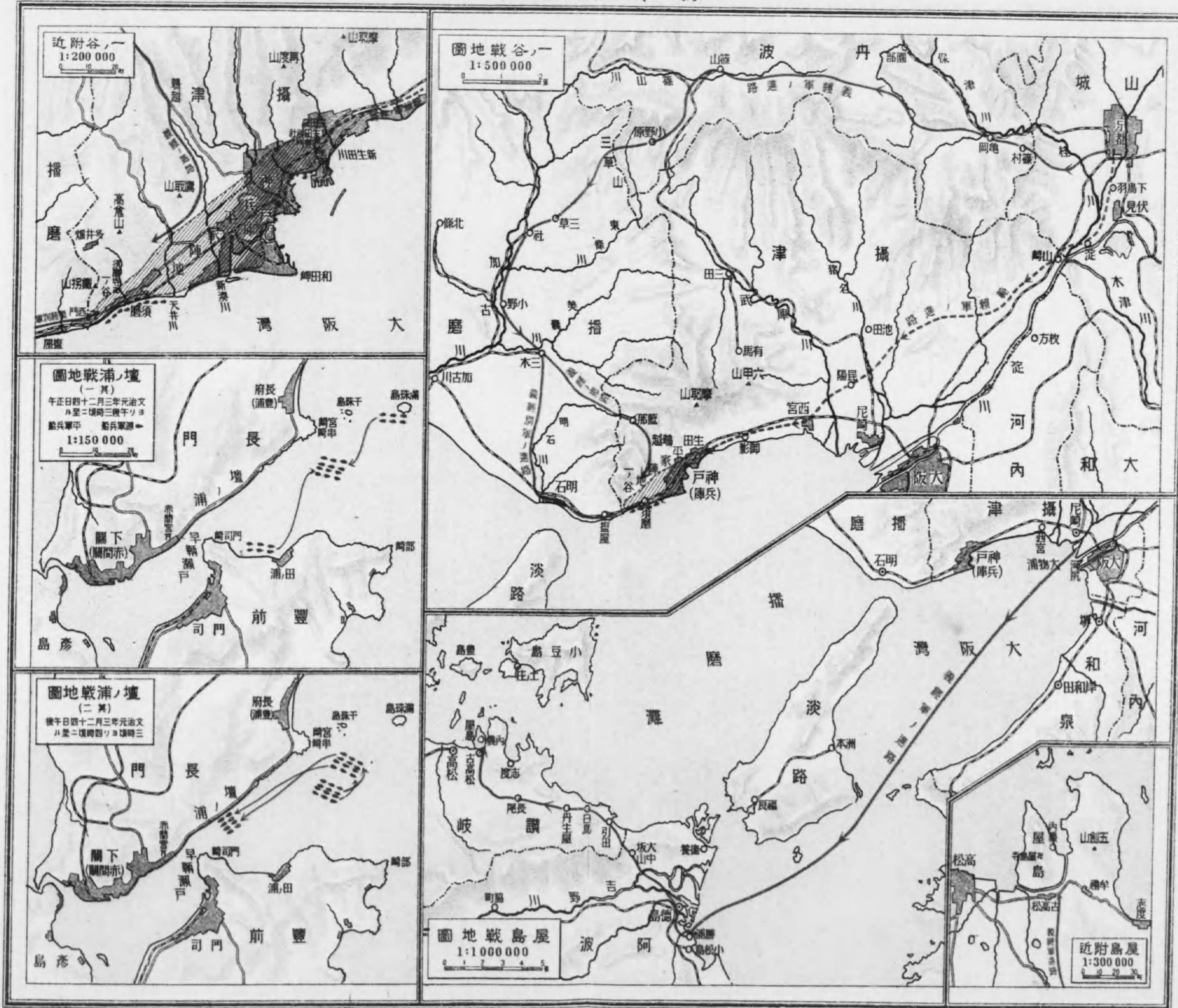
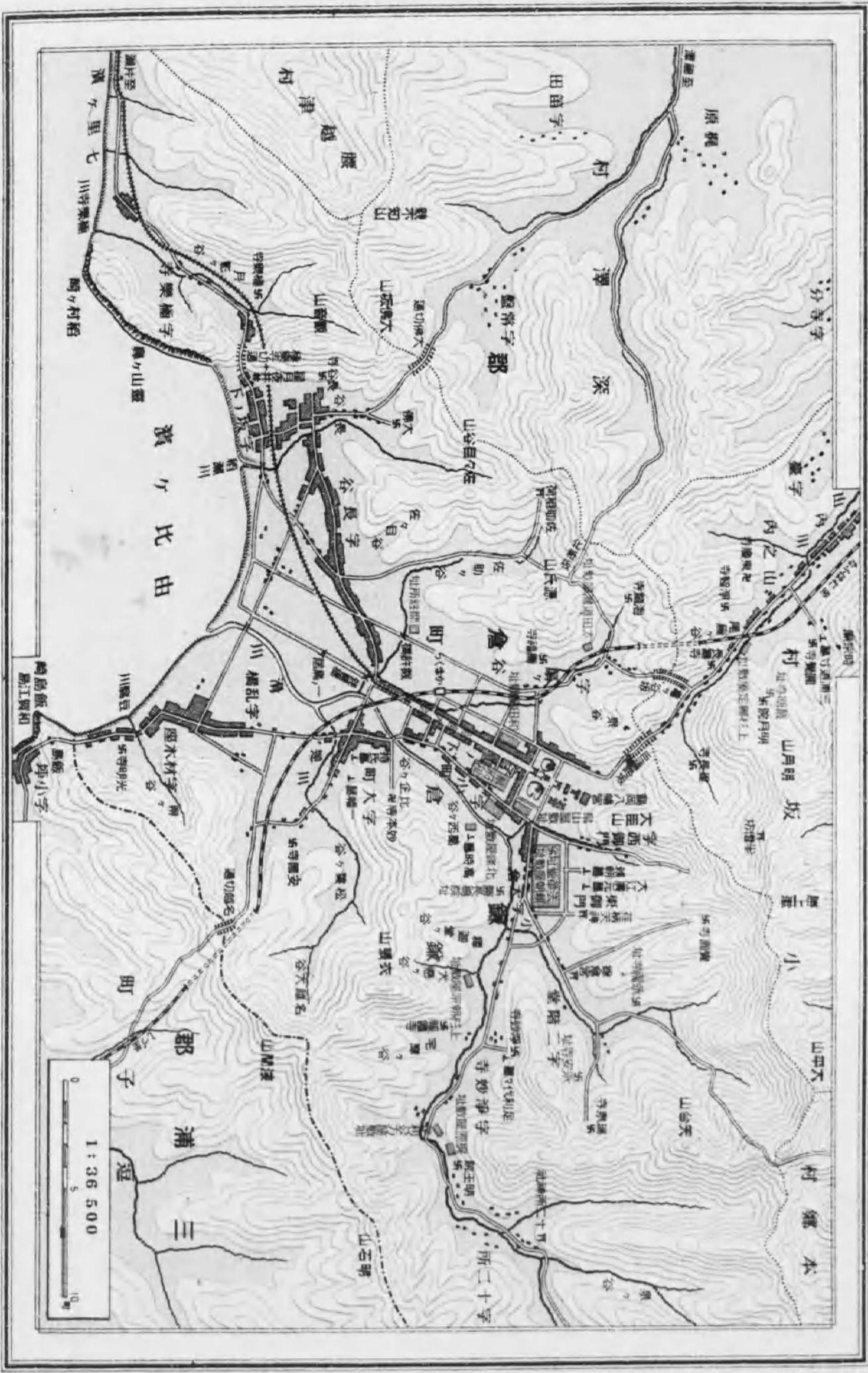




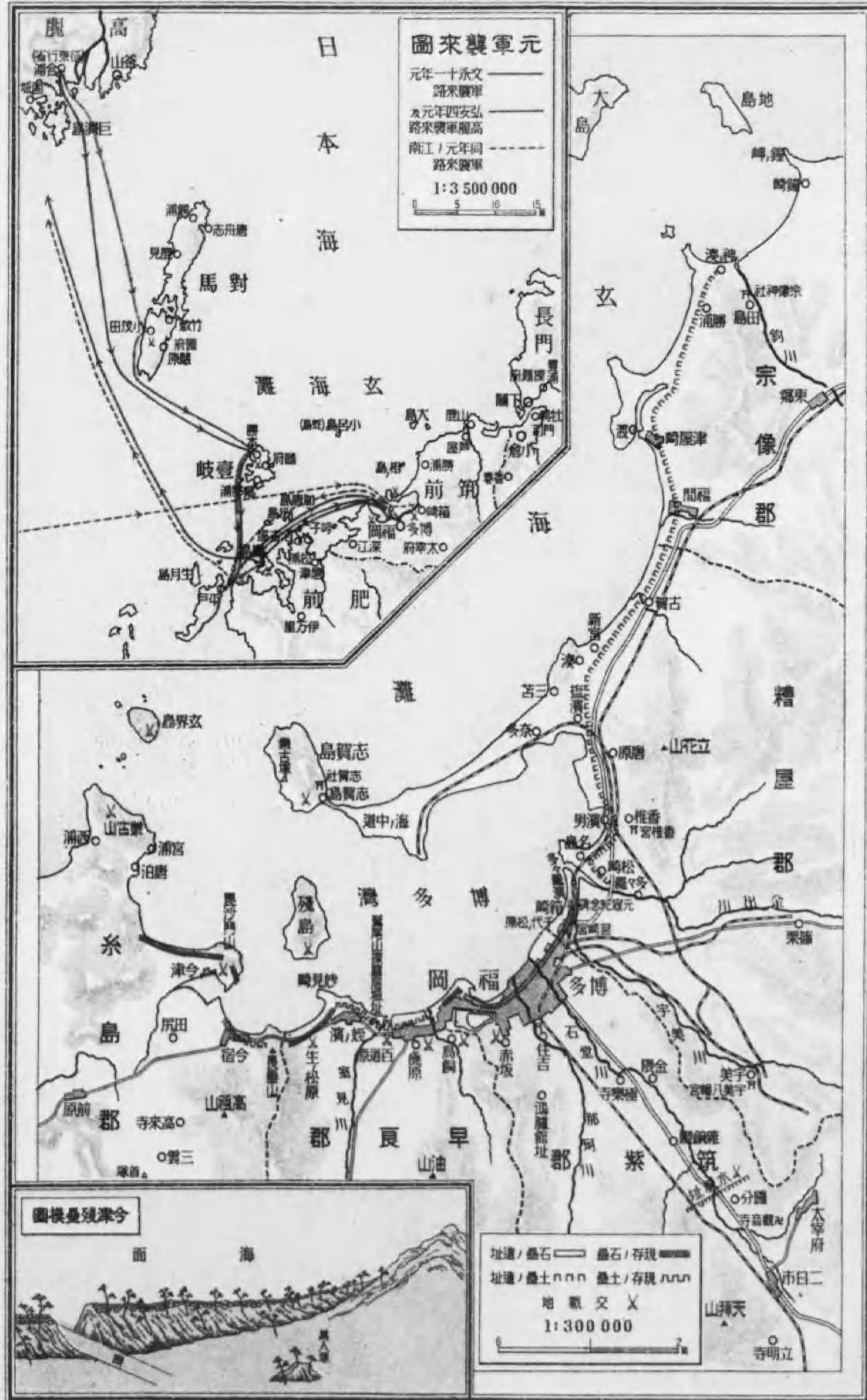
圖 倉 兼



第十二圖

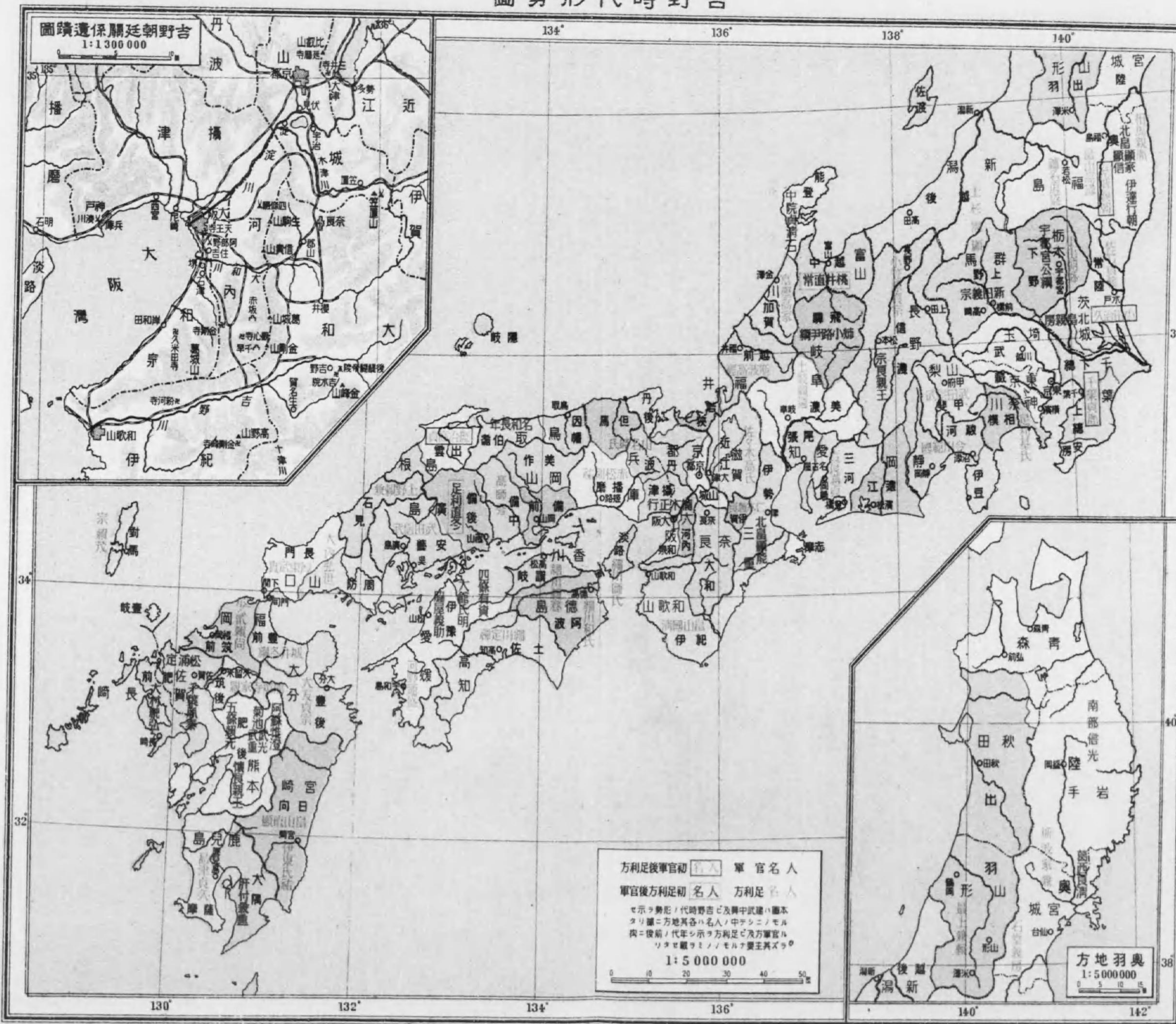


元寇要地圖



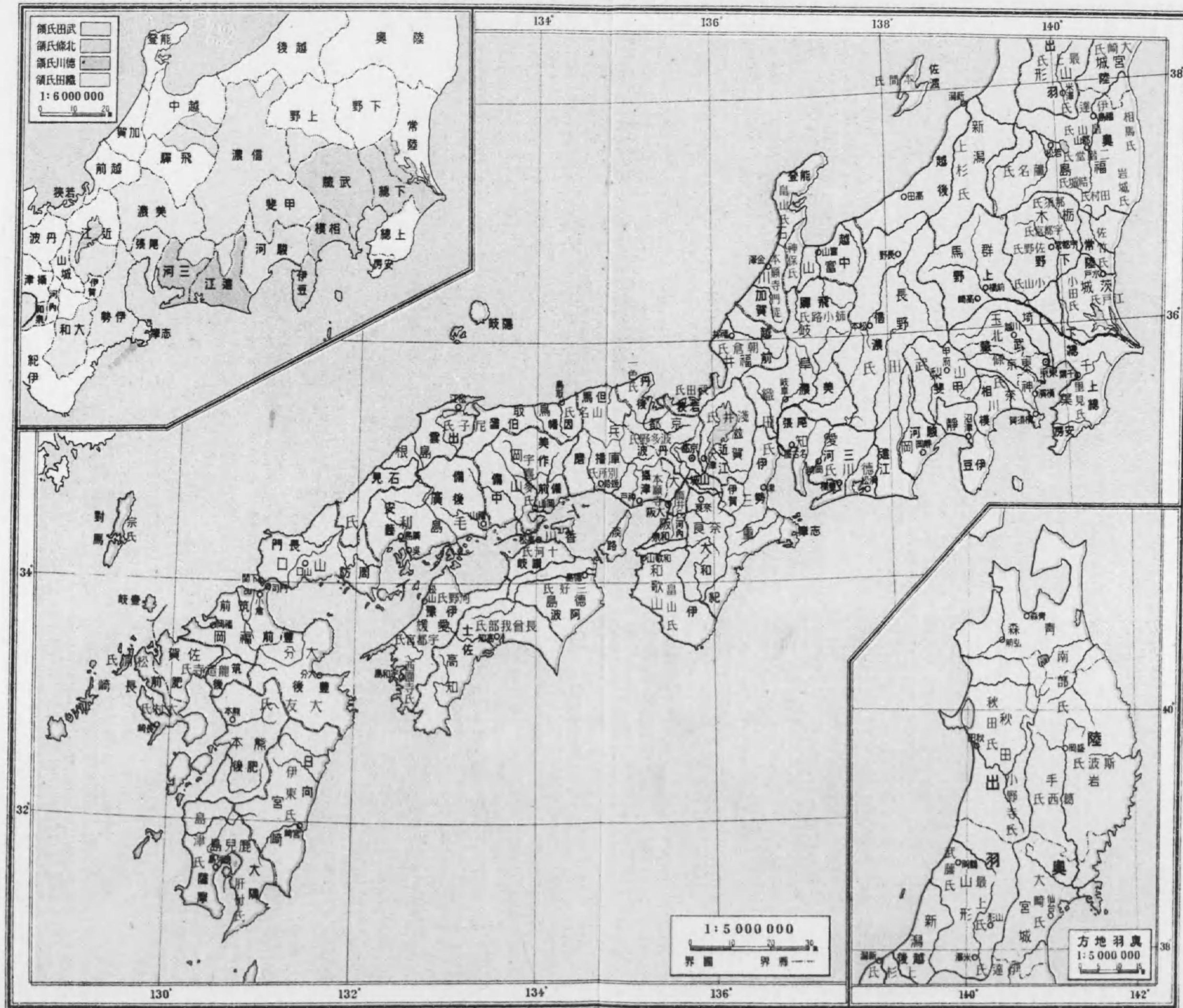


吉野時代形勢圖



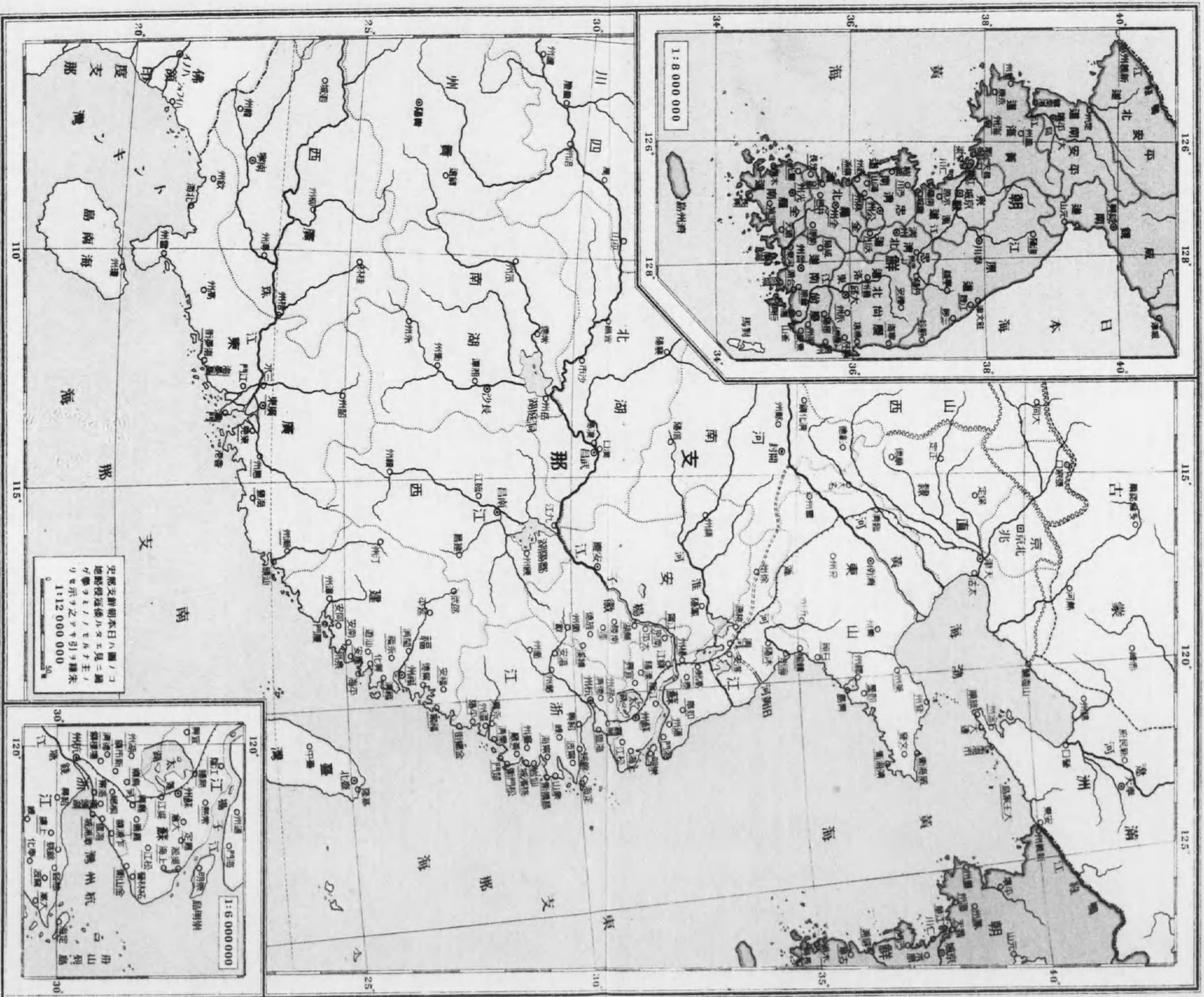


頃之龜元 圖略概據割群





倭寇侵略地圖

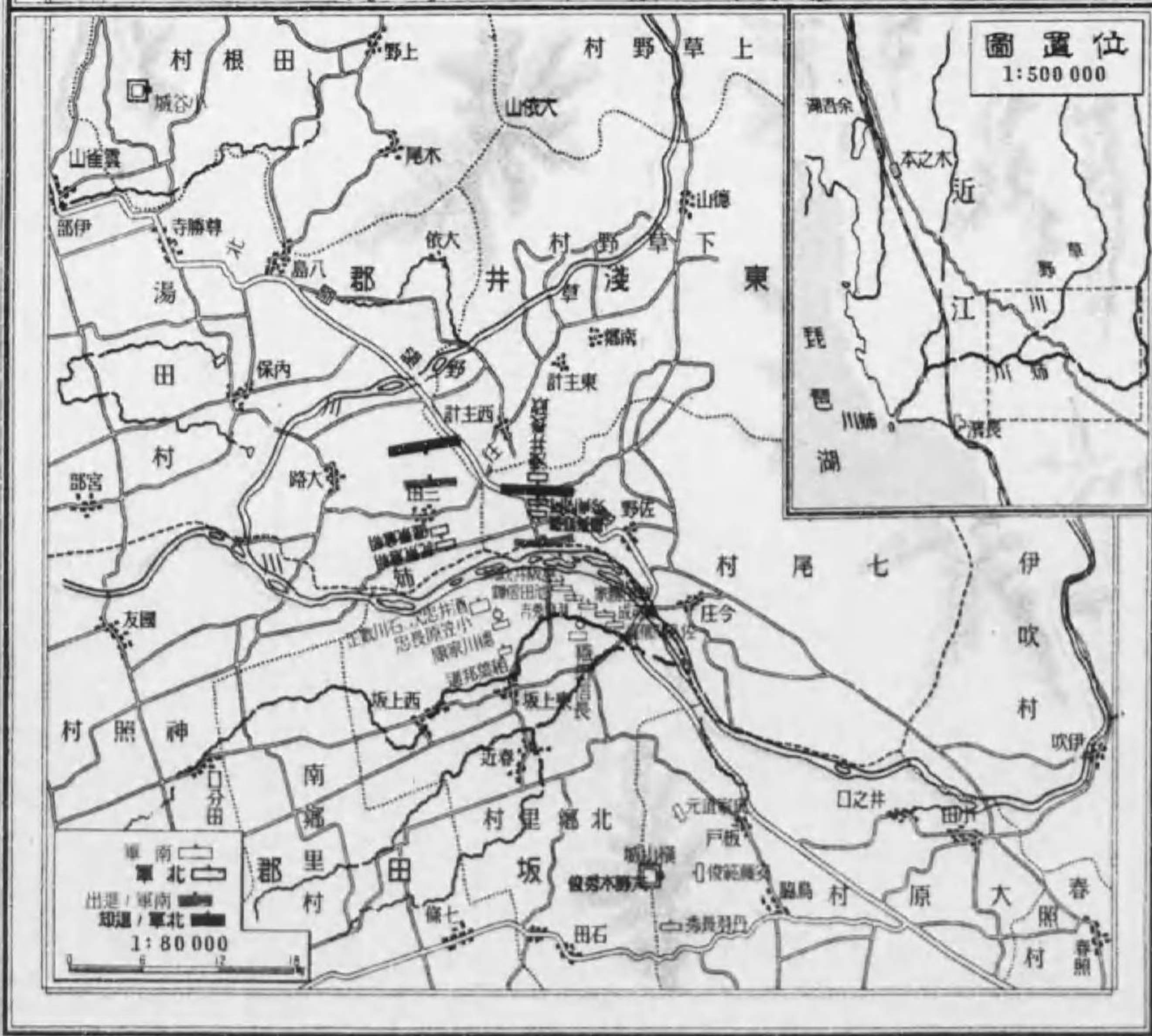
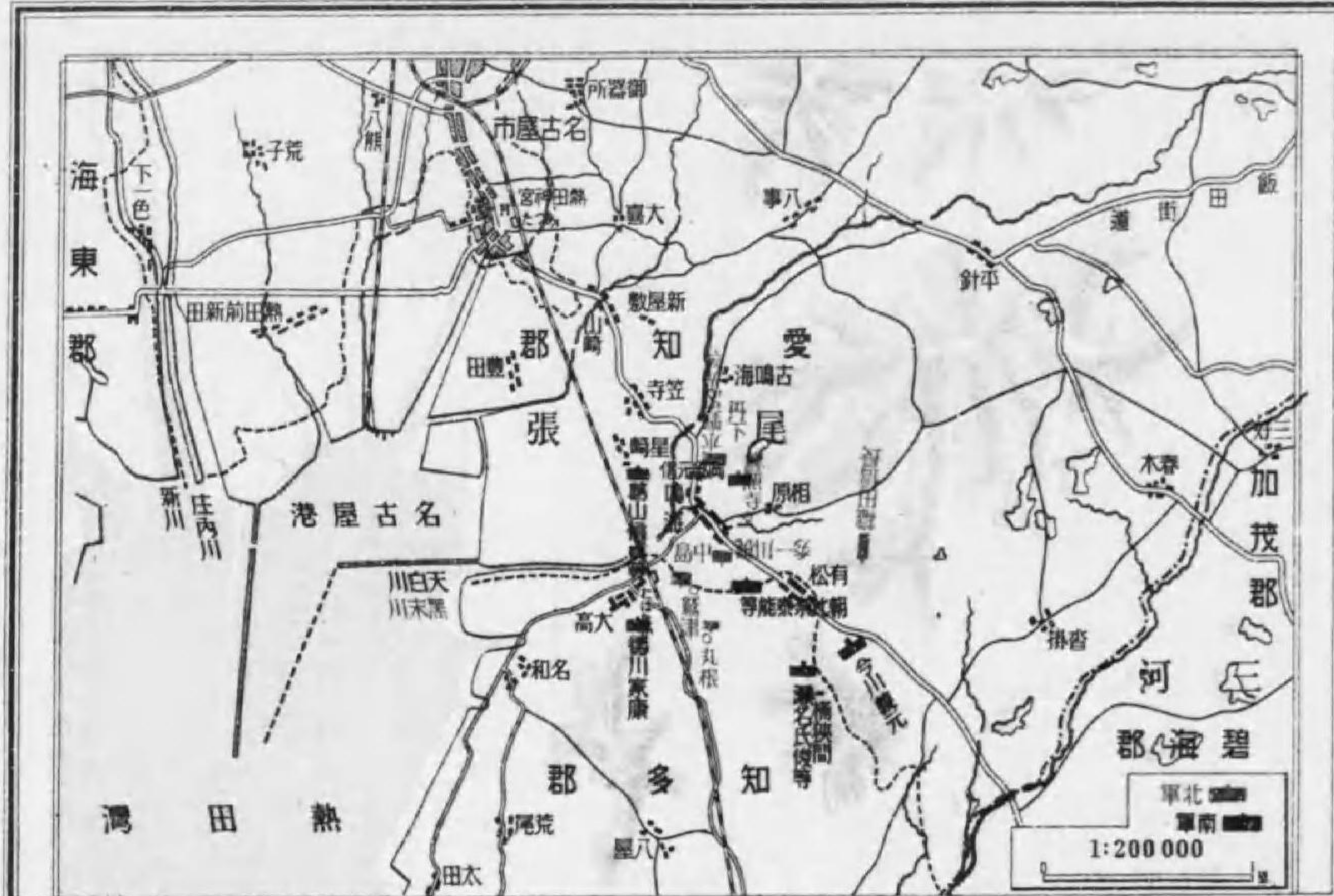


此圖之編纂係由日本海軍省  
 地理院之資料及本館之  
 資料之綜合而成其  
 比例尺為 1:12,000,000



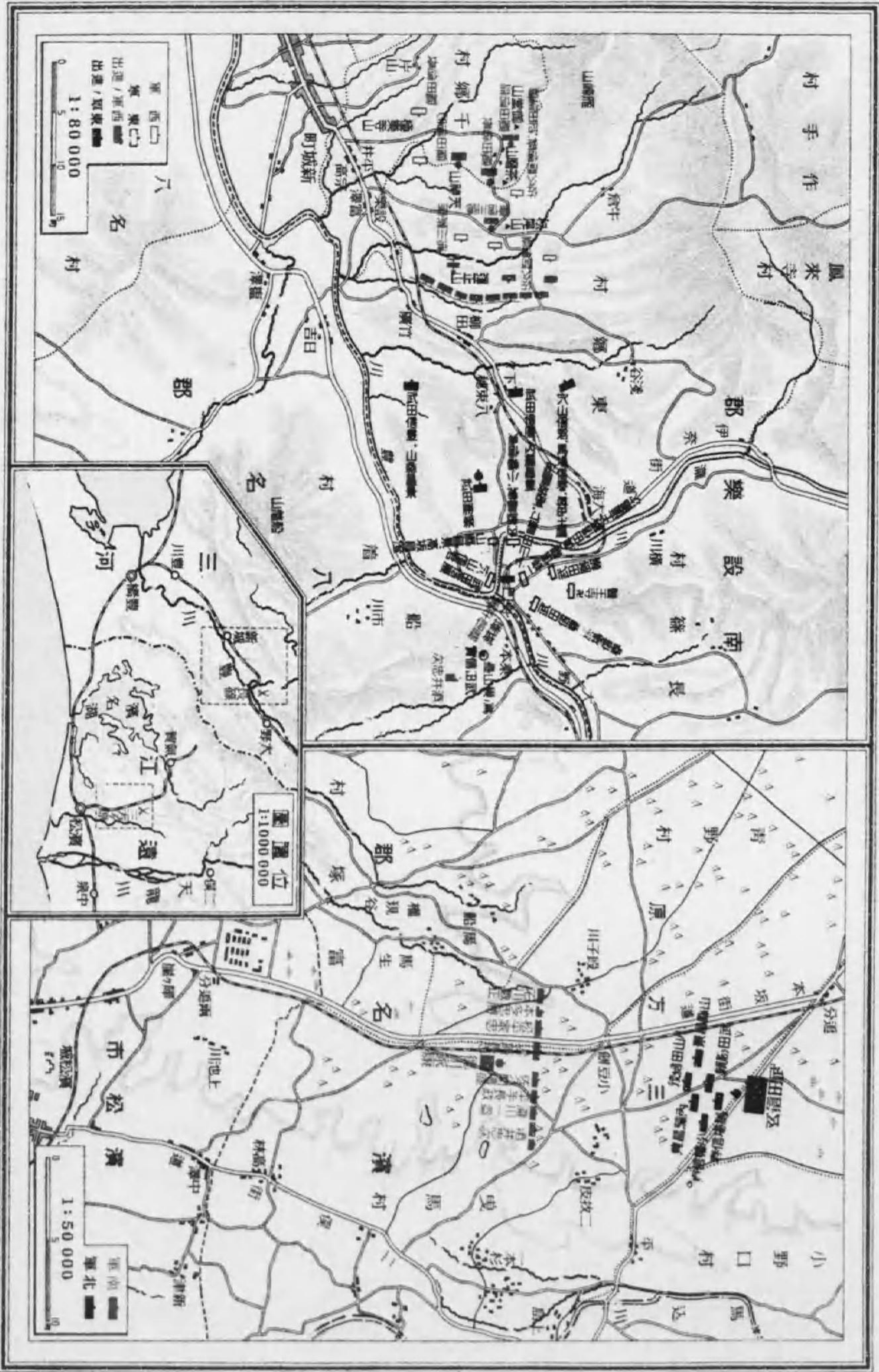
桶狹間及姉川戰地地圖

第十七圖



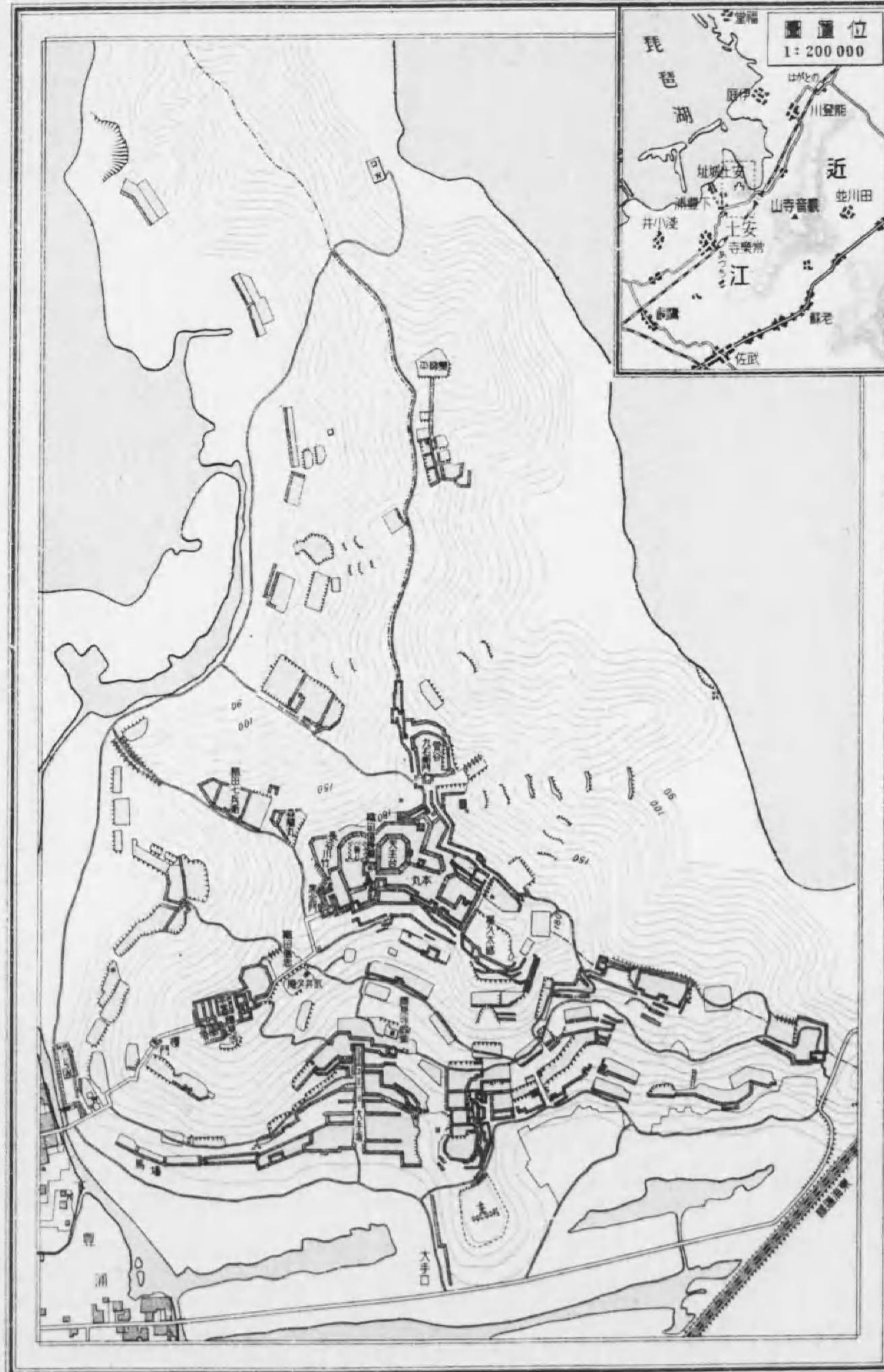


三方ヶ原及長篠設樂村手作圖



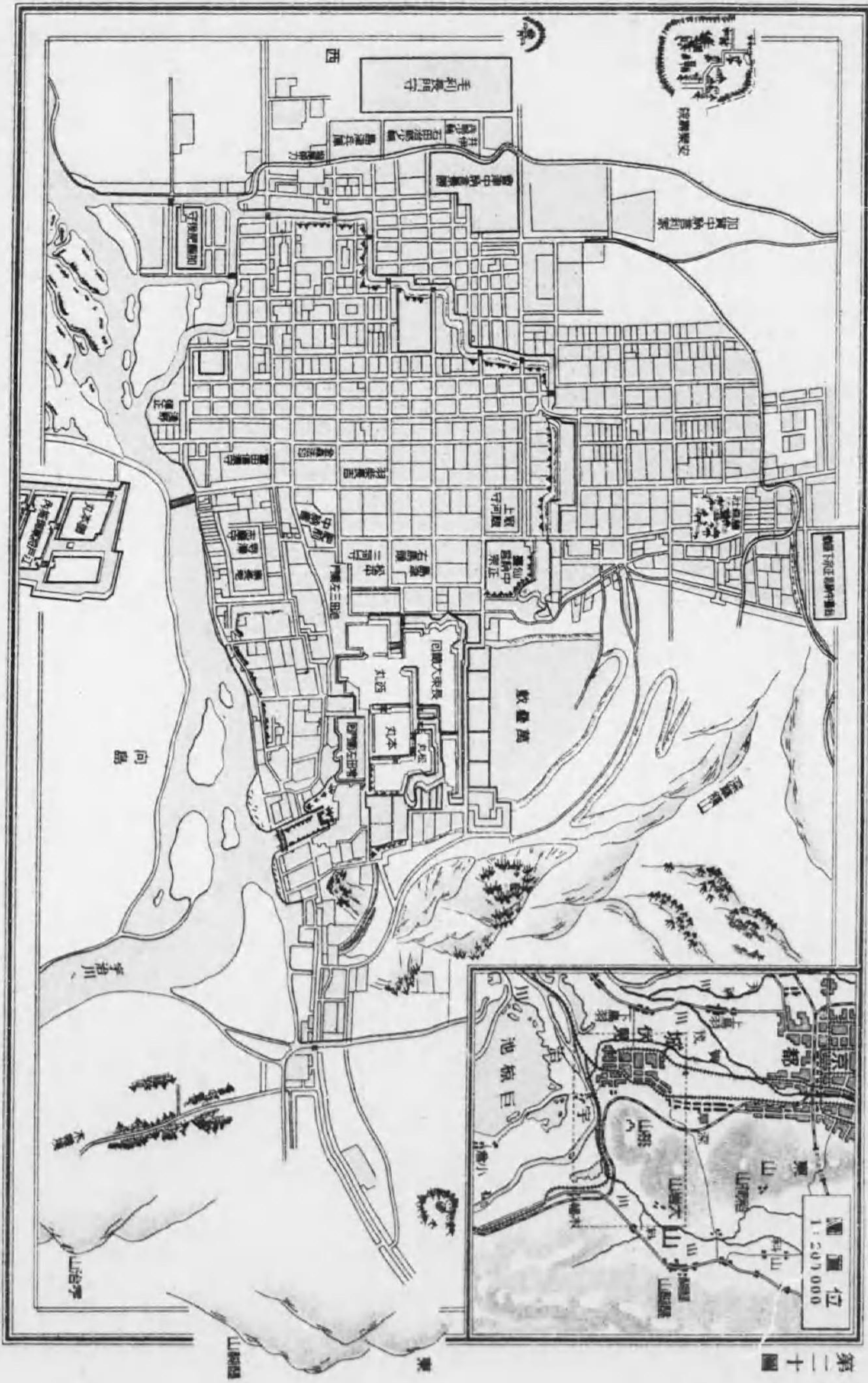


安土城圖



第十九圖





圖古城(山桃)見伏



豐臣秀吉主要戰地地圖

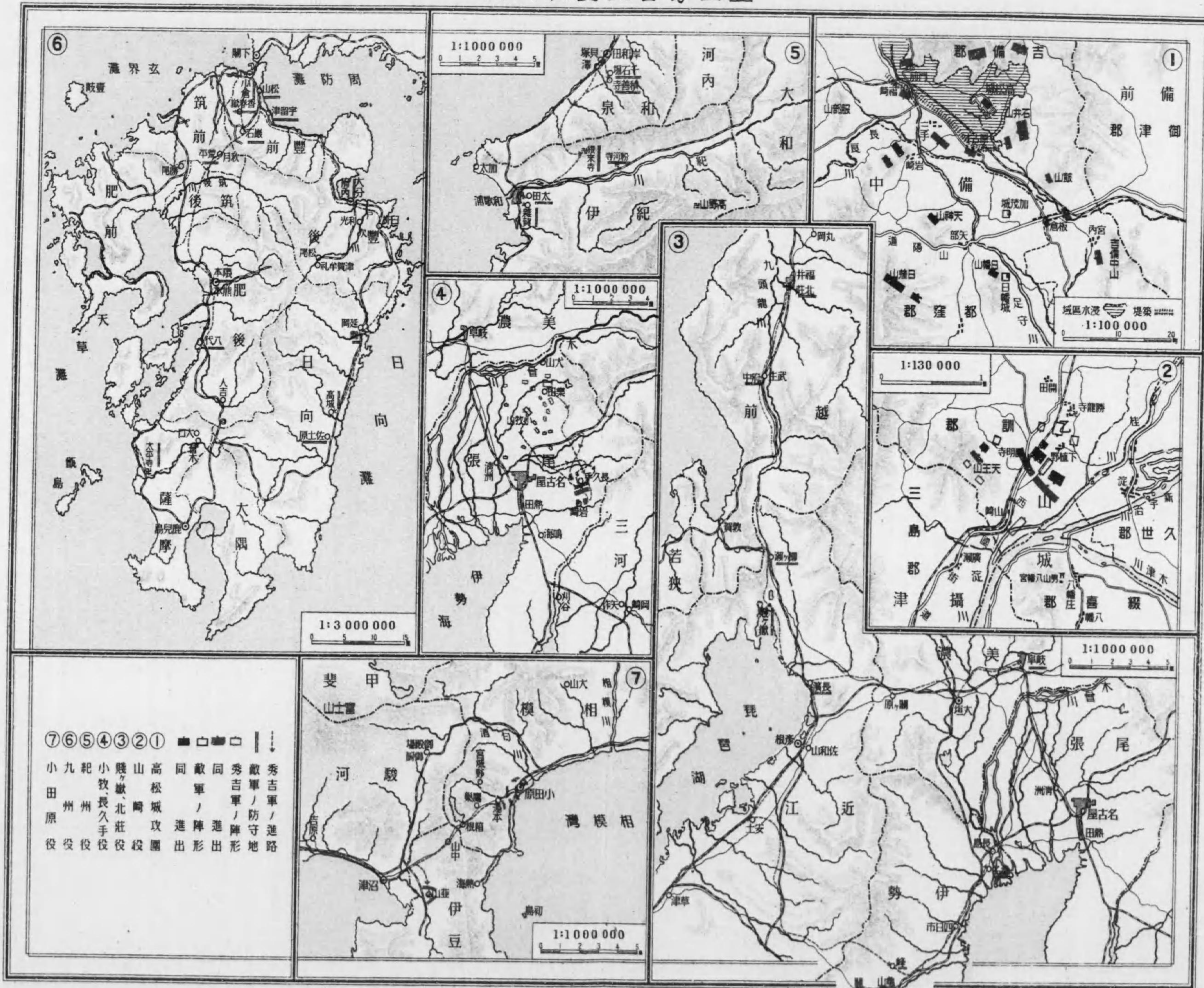
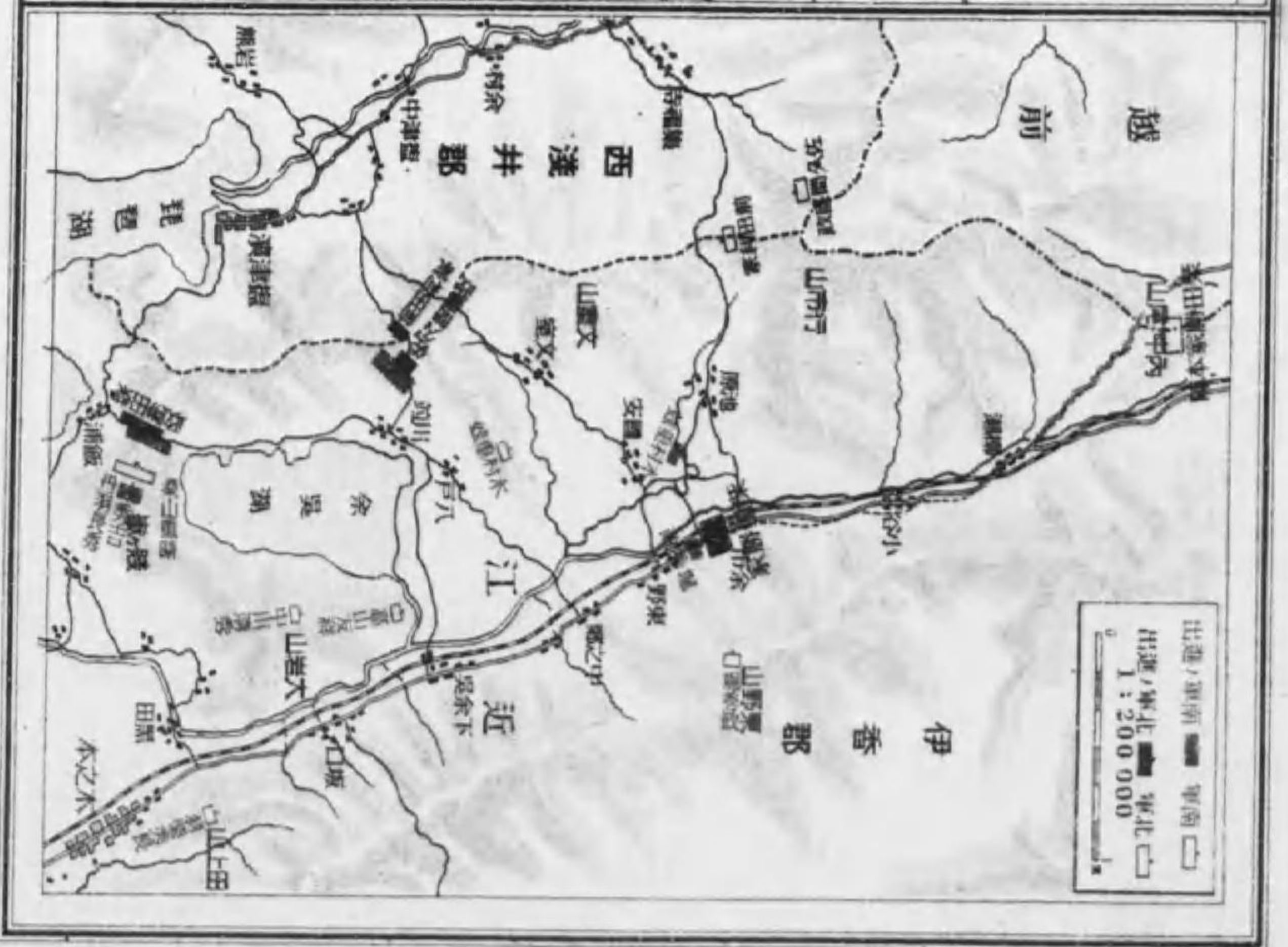
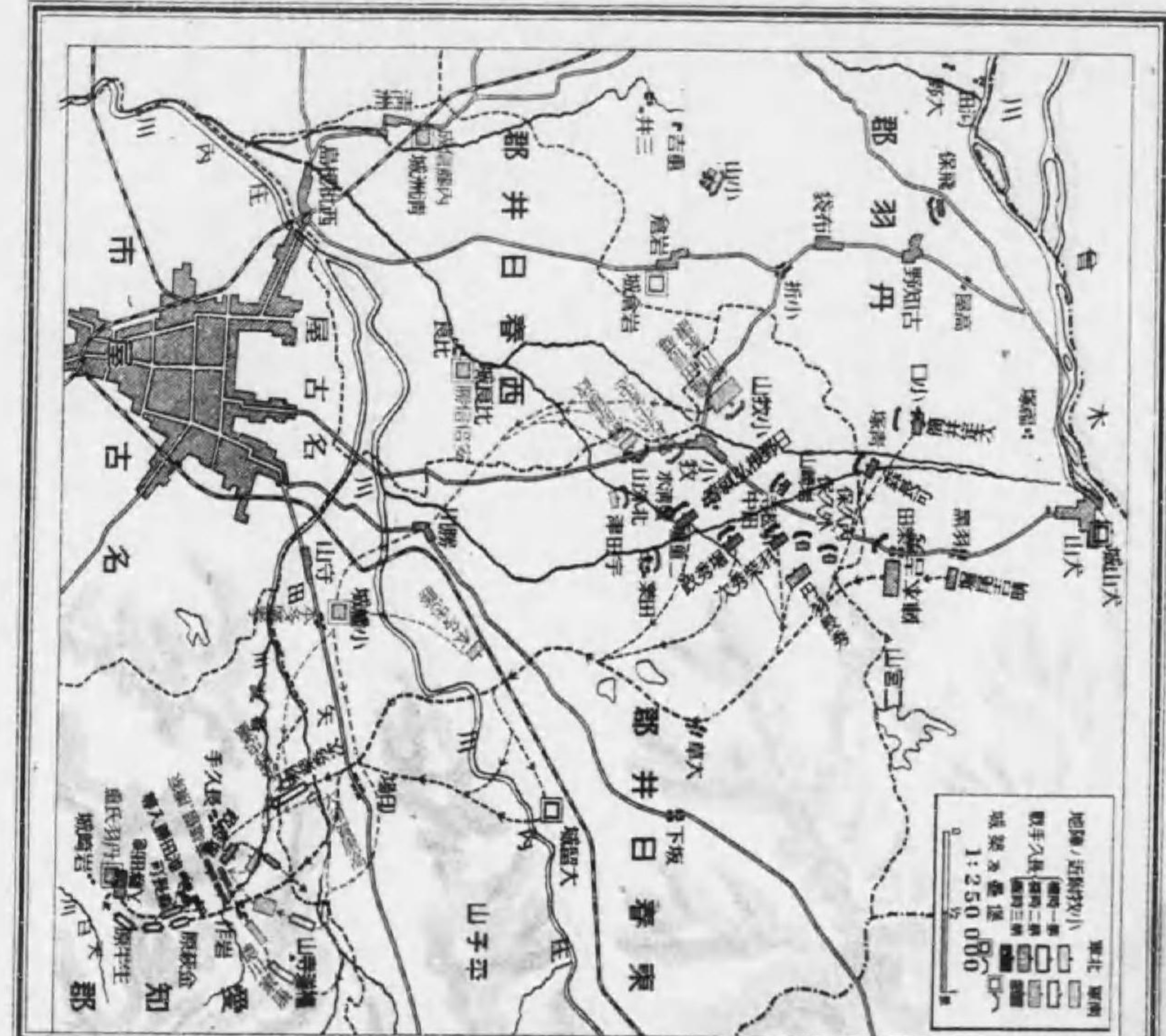


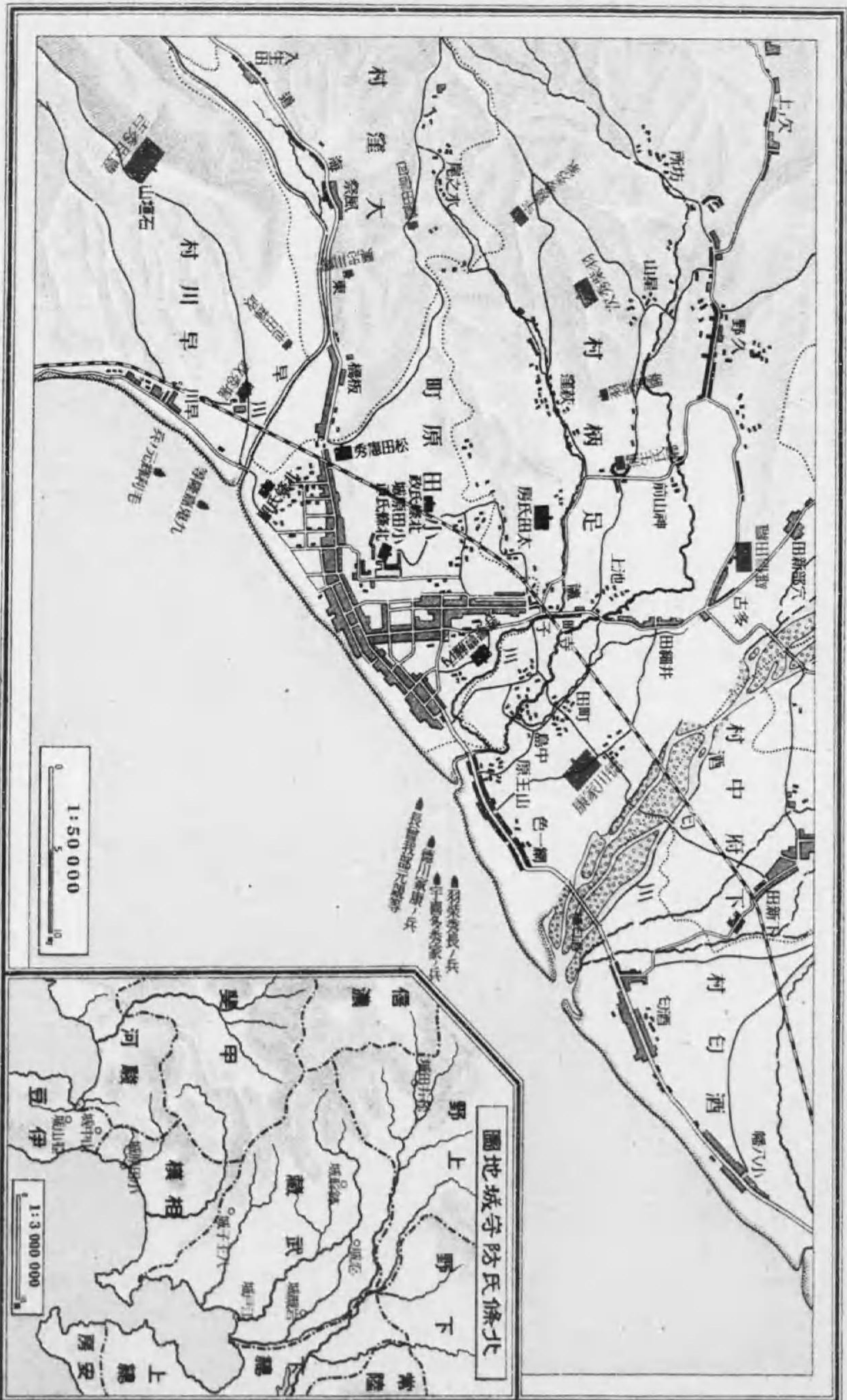


圖 沢牧小及嶽ヶ殿



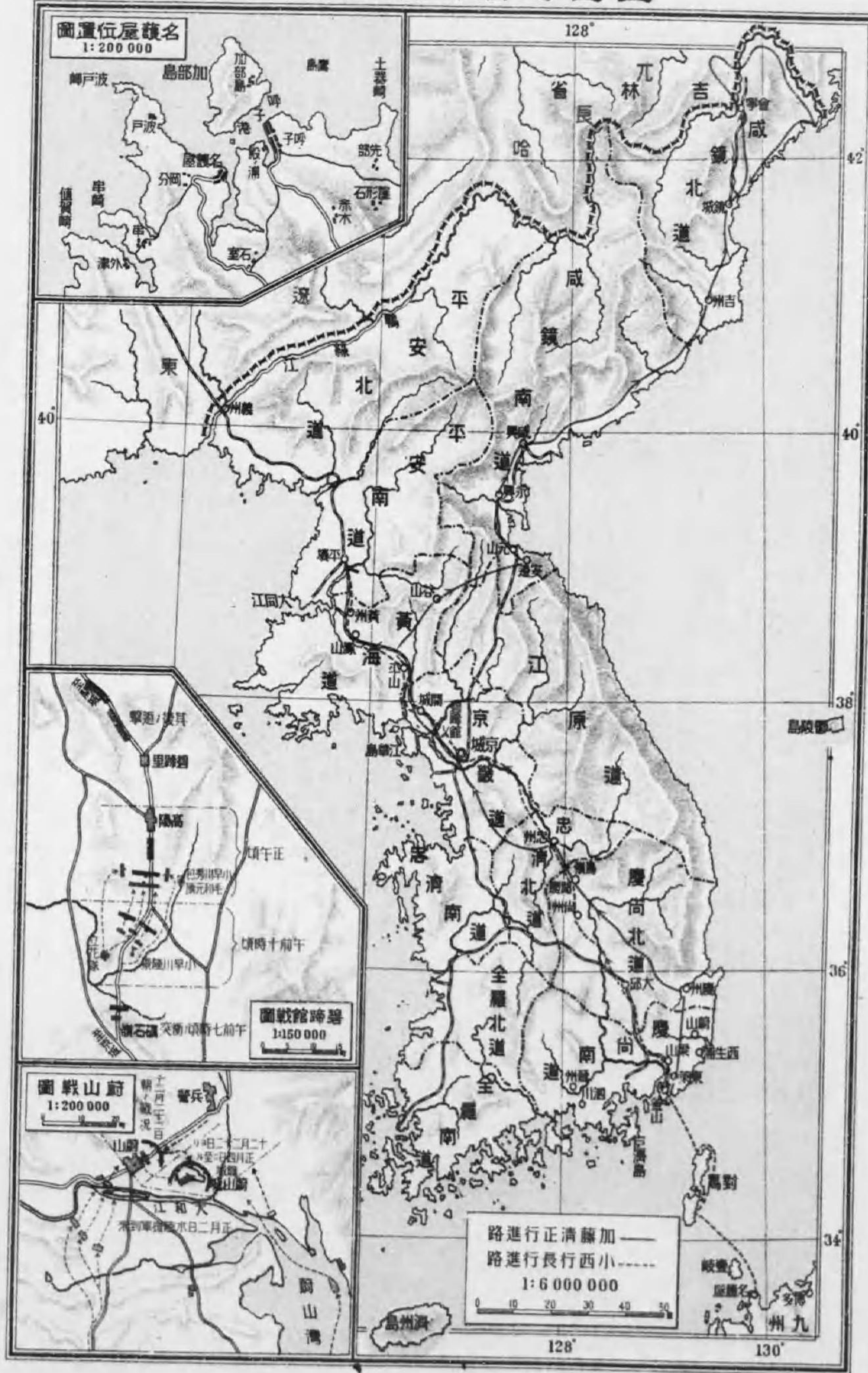


小田原復原圖



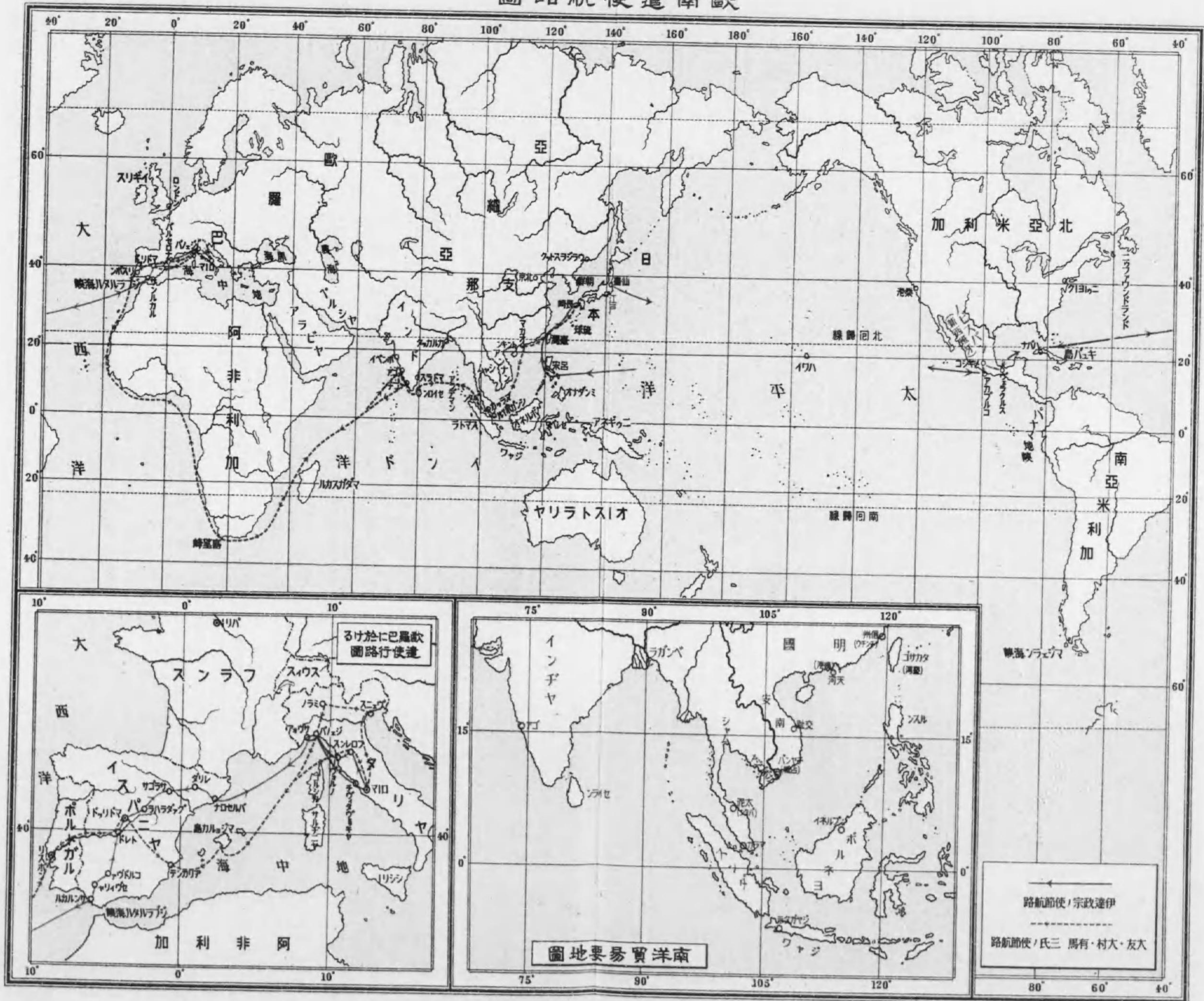


圖地要証外吉秀臣豐





圖路航使遣南歐







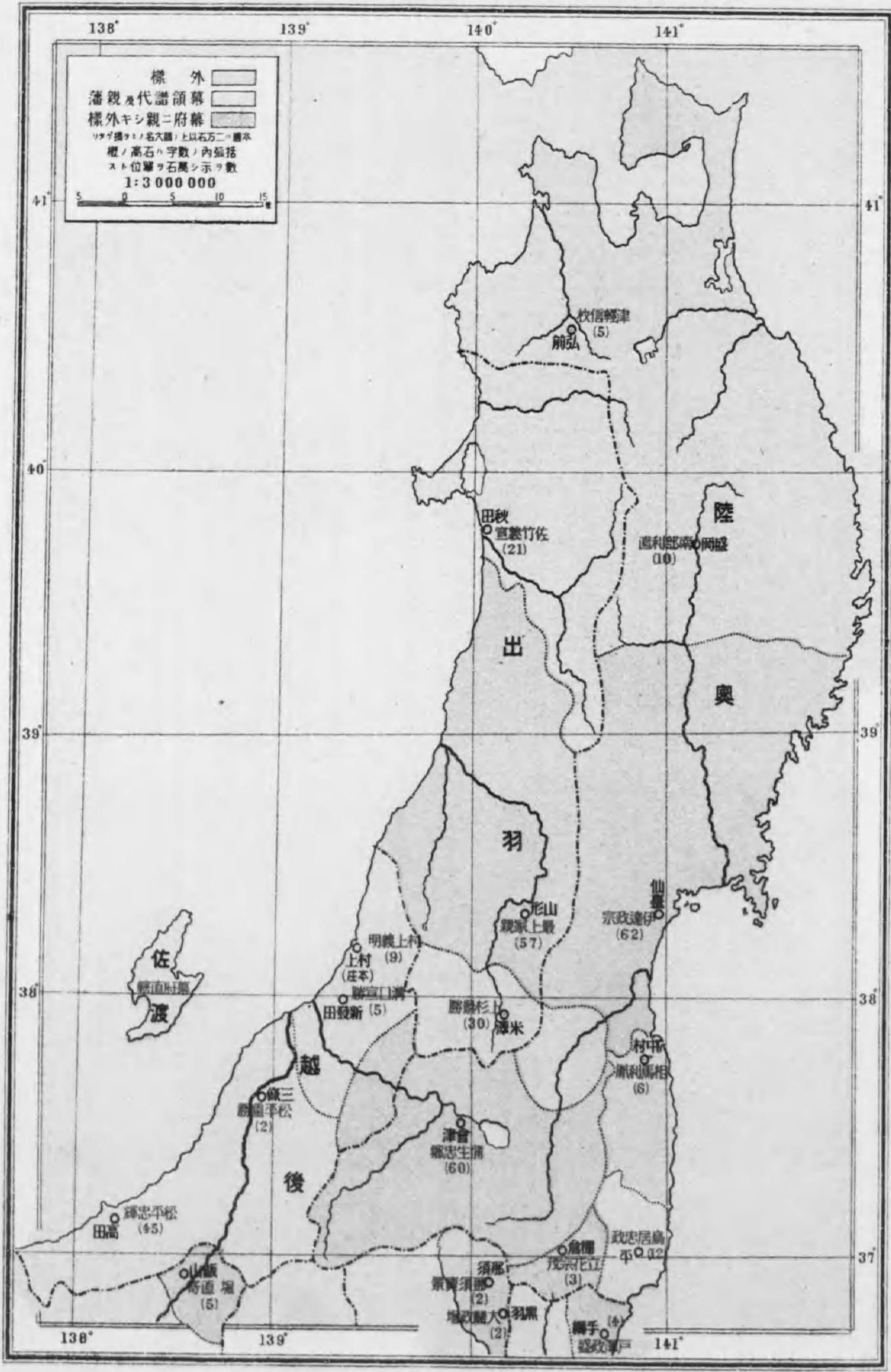


大阪河図





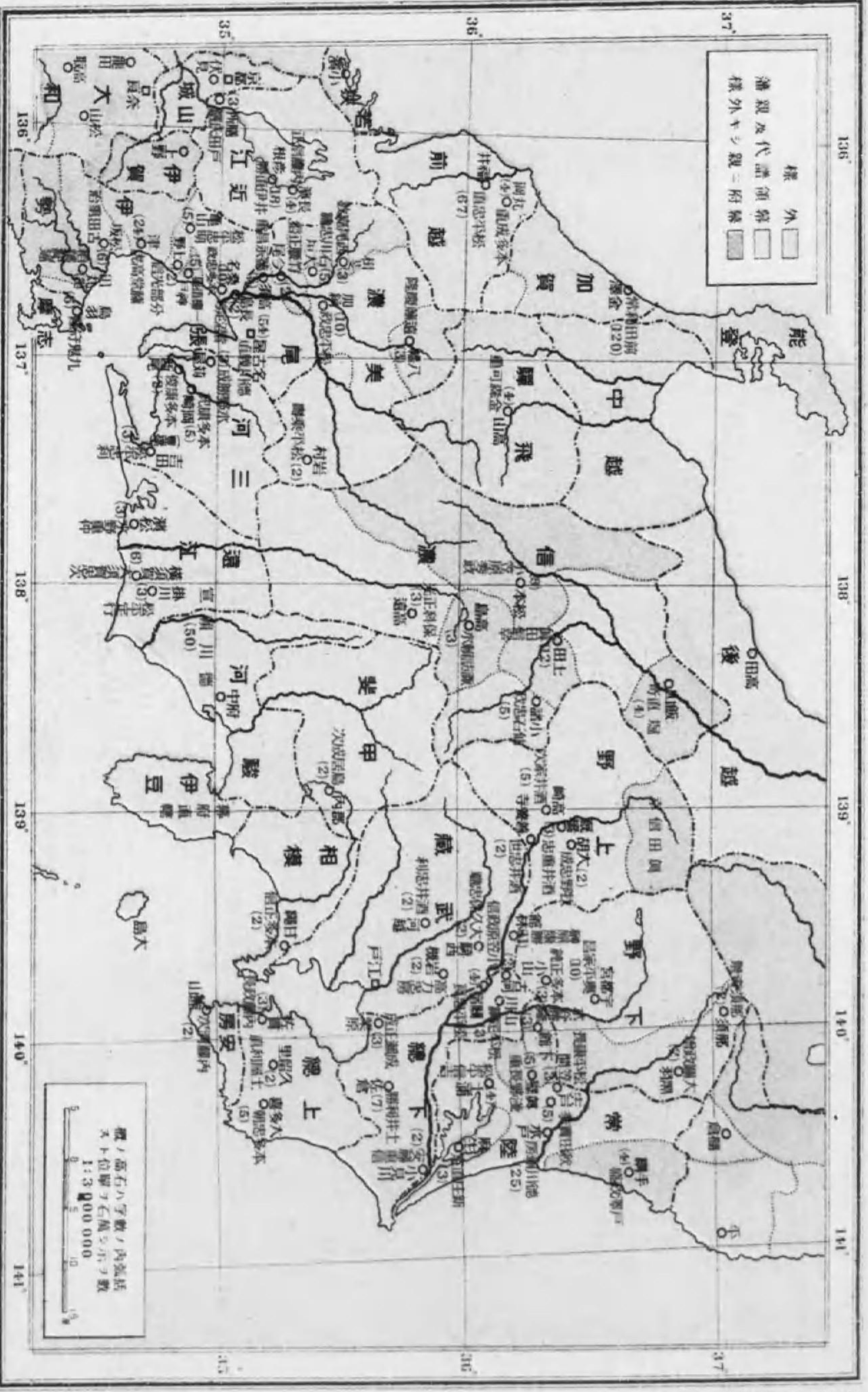
末ノ長慶一之圖置配名大諸氏川德



第二十八圖



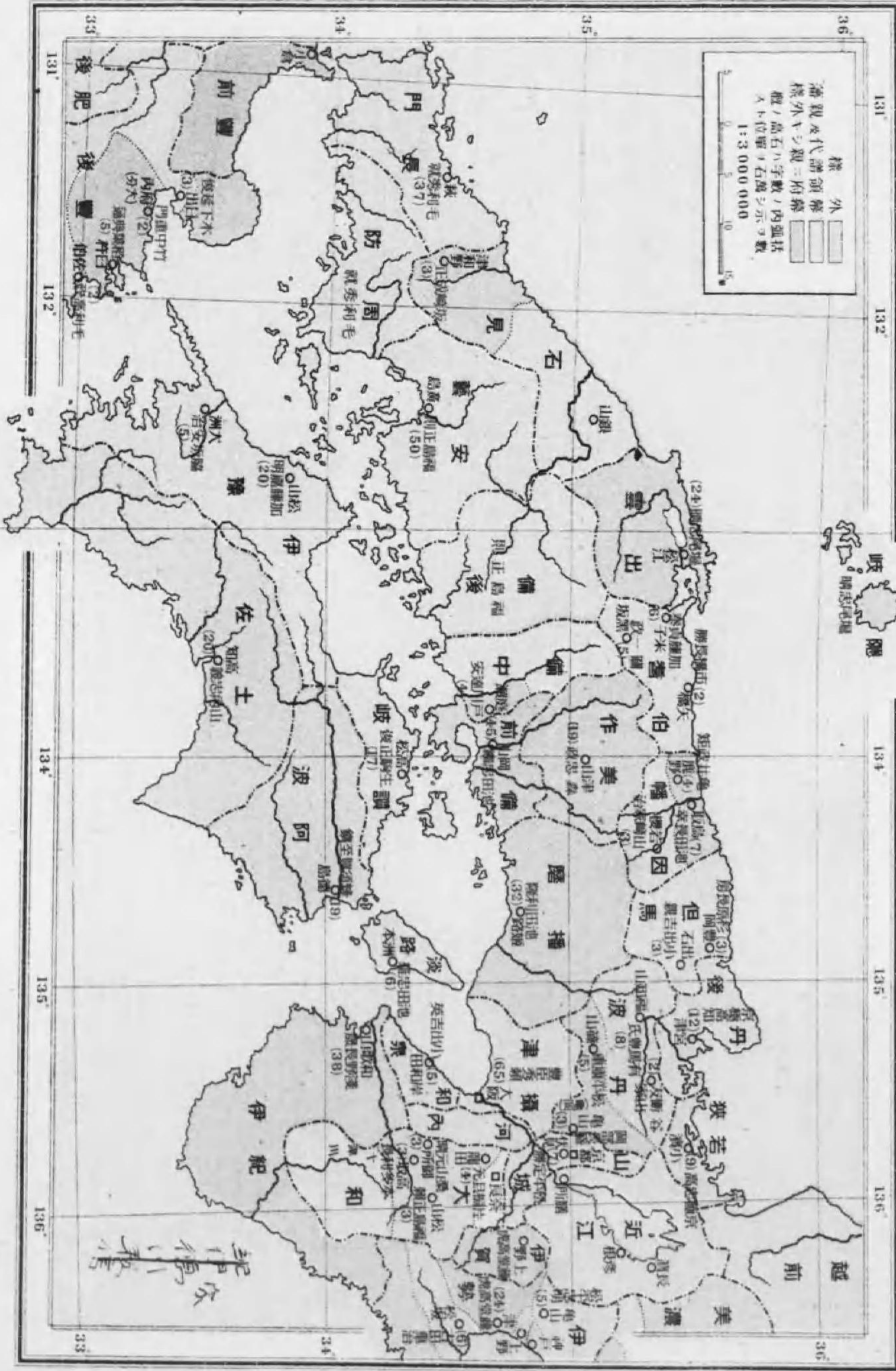
宋ノ長慶二心圖置配名大諸氏川彦



第二十九圖



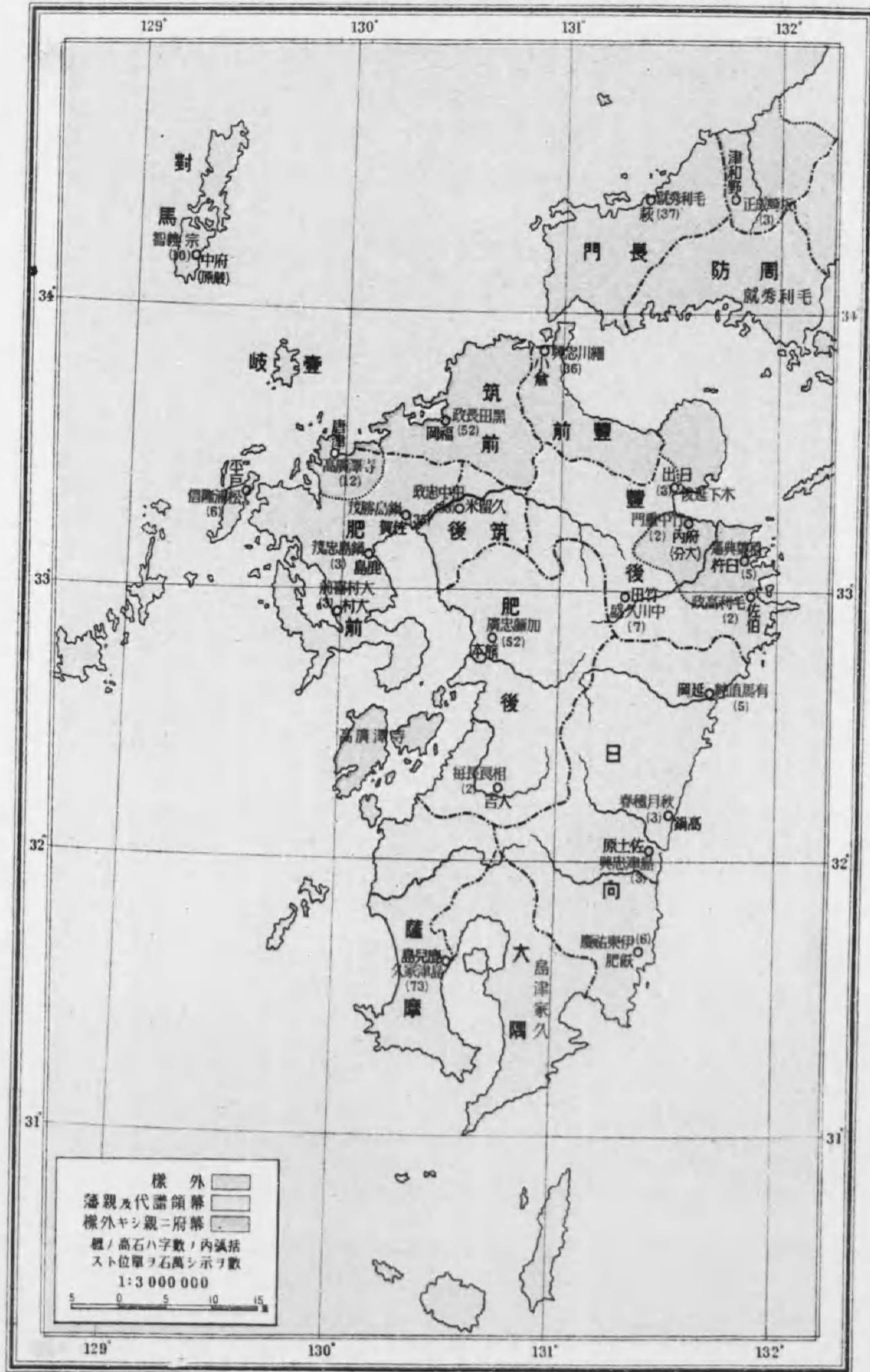
末ノ長慶三之圖置配名大諸氏川德



第三十圖



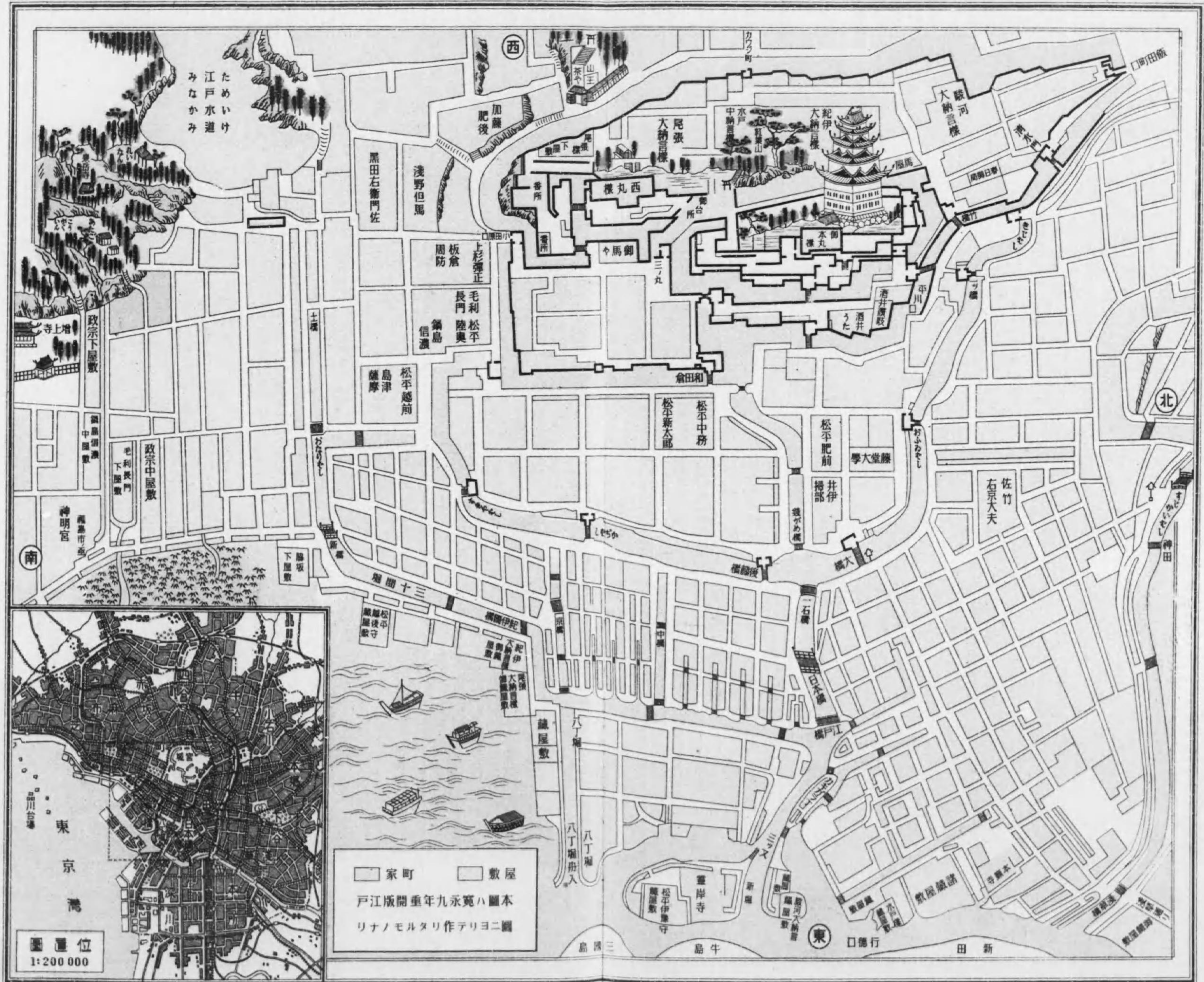
末ノ長慶四之圖置配名大諸氏川徳



第三十一圖



寛永九年間江戸圖



圖置位  
1:200 000

家町 敷屋  
江戸版開重年九永寛八圖本  
リナノモルタリ作テリヨニ圖



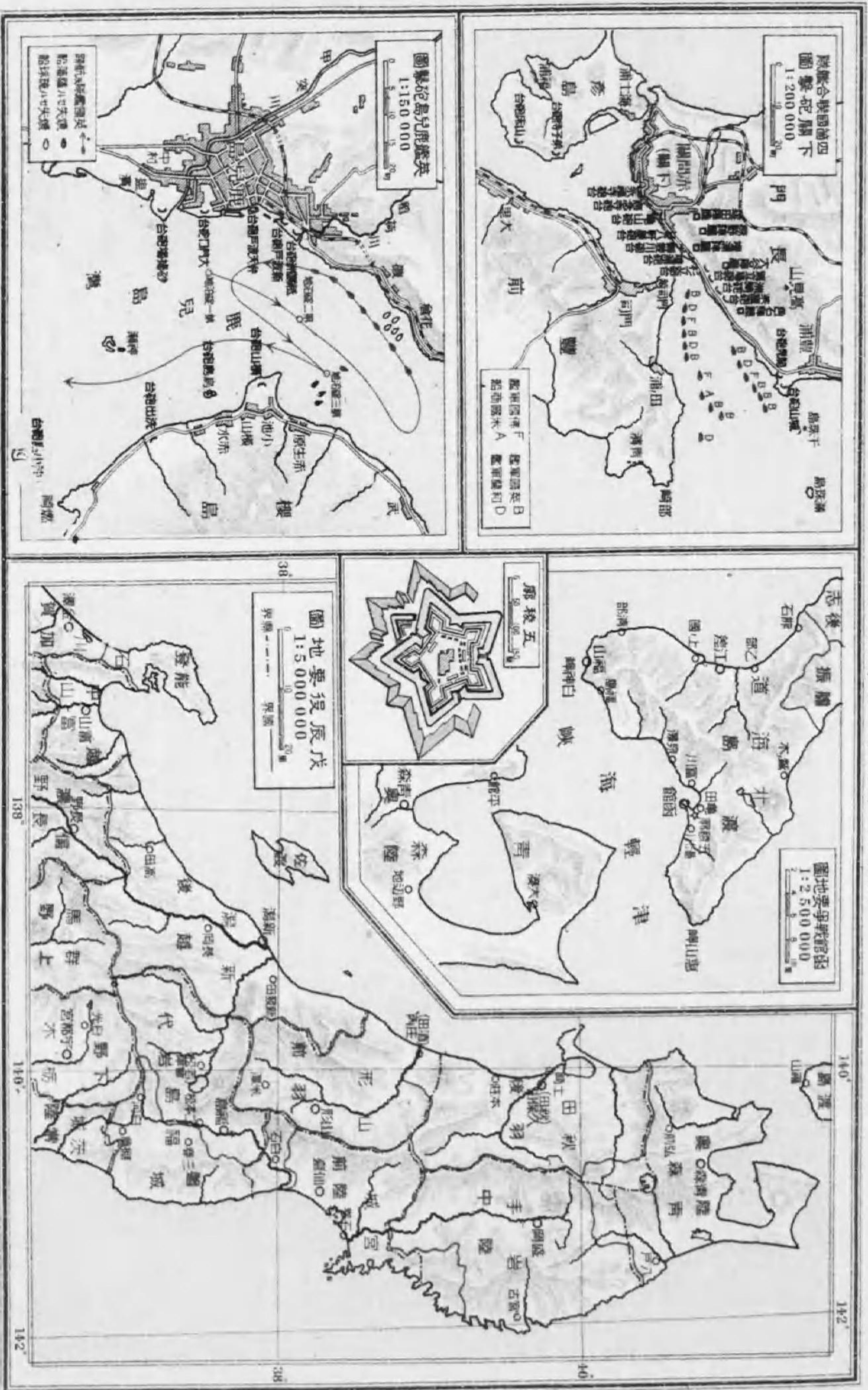








圖地要復辰戊并役戰外對末幕



第三十五圖



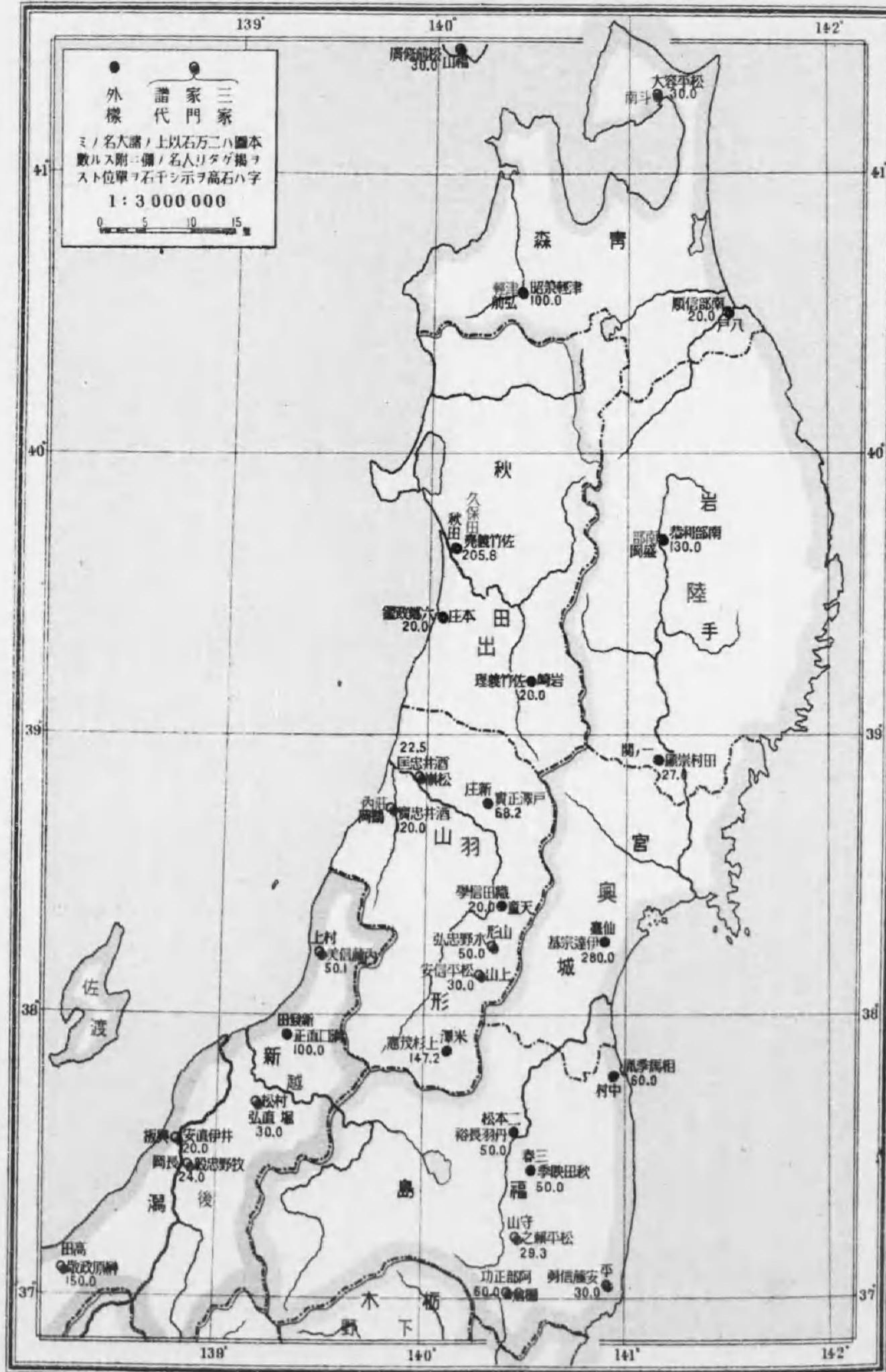






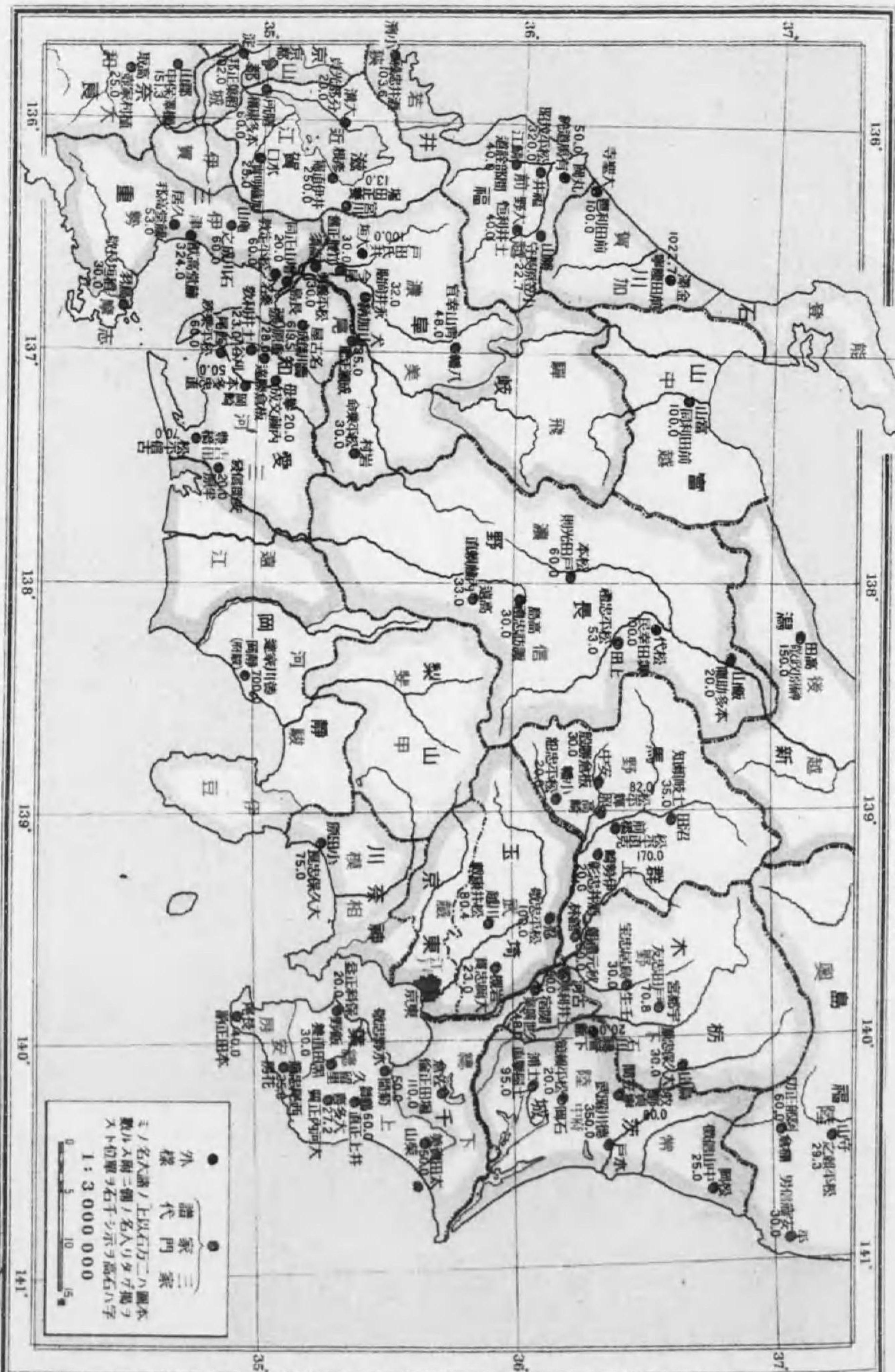


一之圖置配藩列表二治明



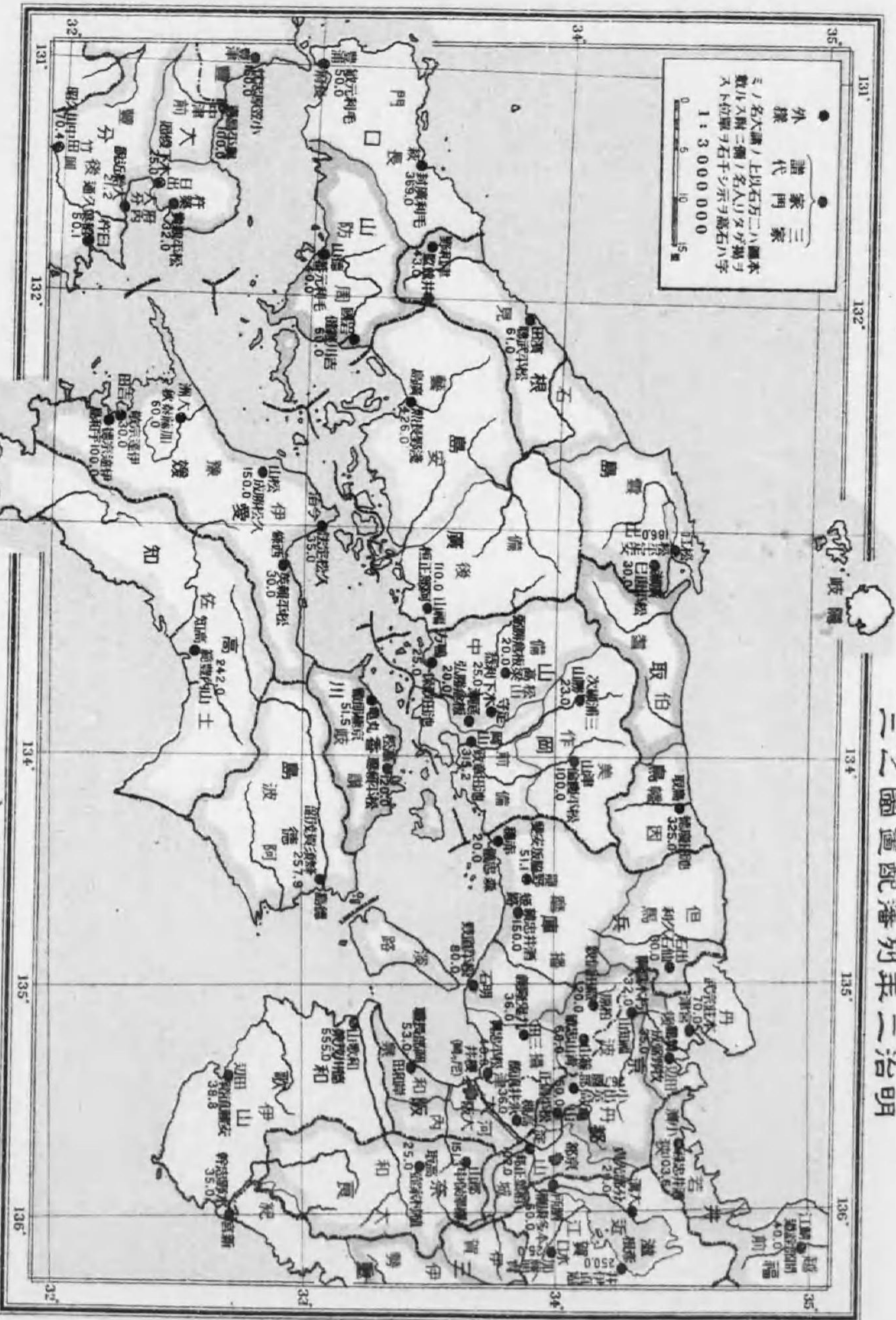


二之圖 置配藩列表二治明





三之圖置配藩列来二治明

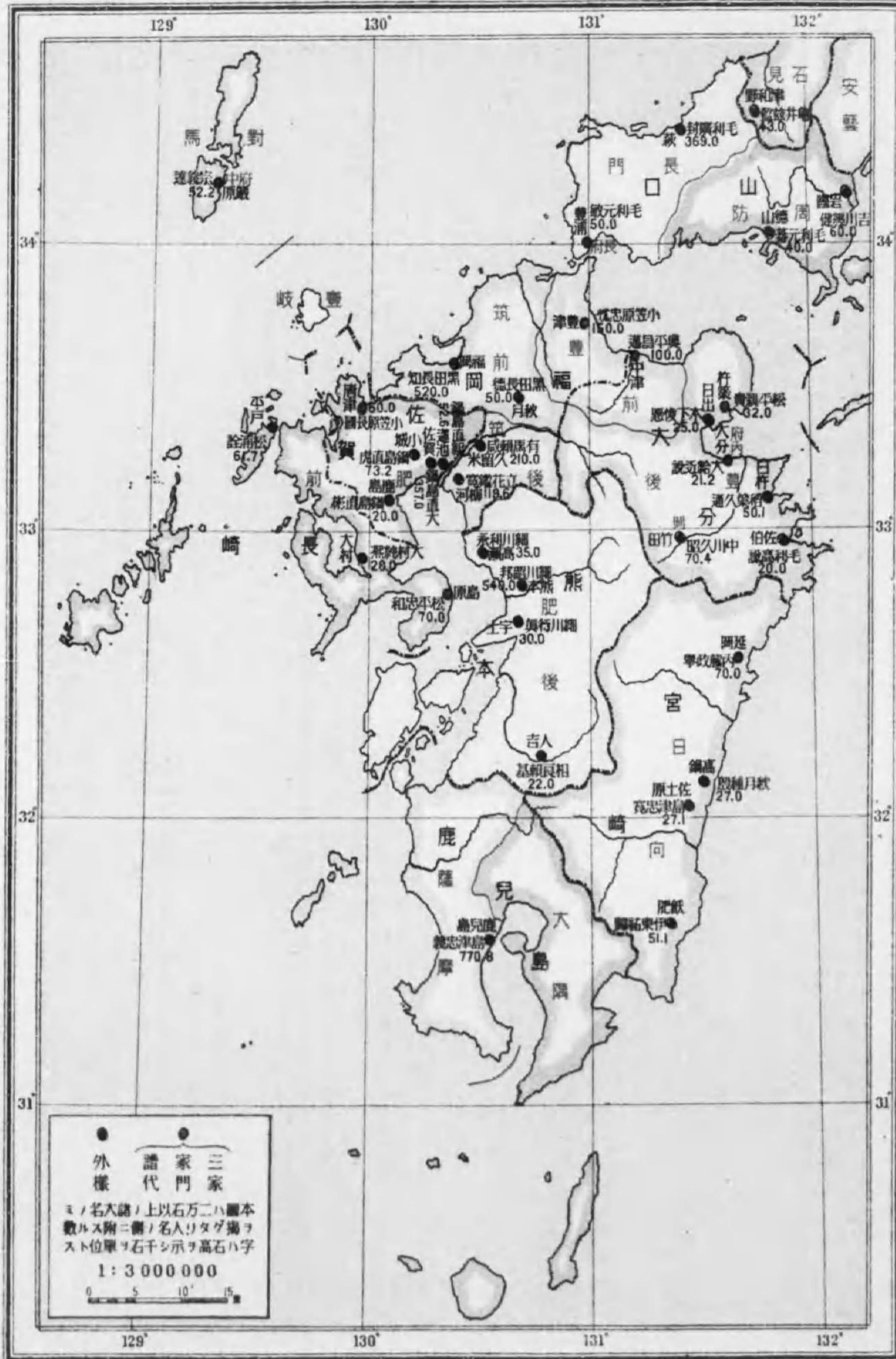


第四十圖



四之圖置配藩列表二治明

第四十一圖

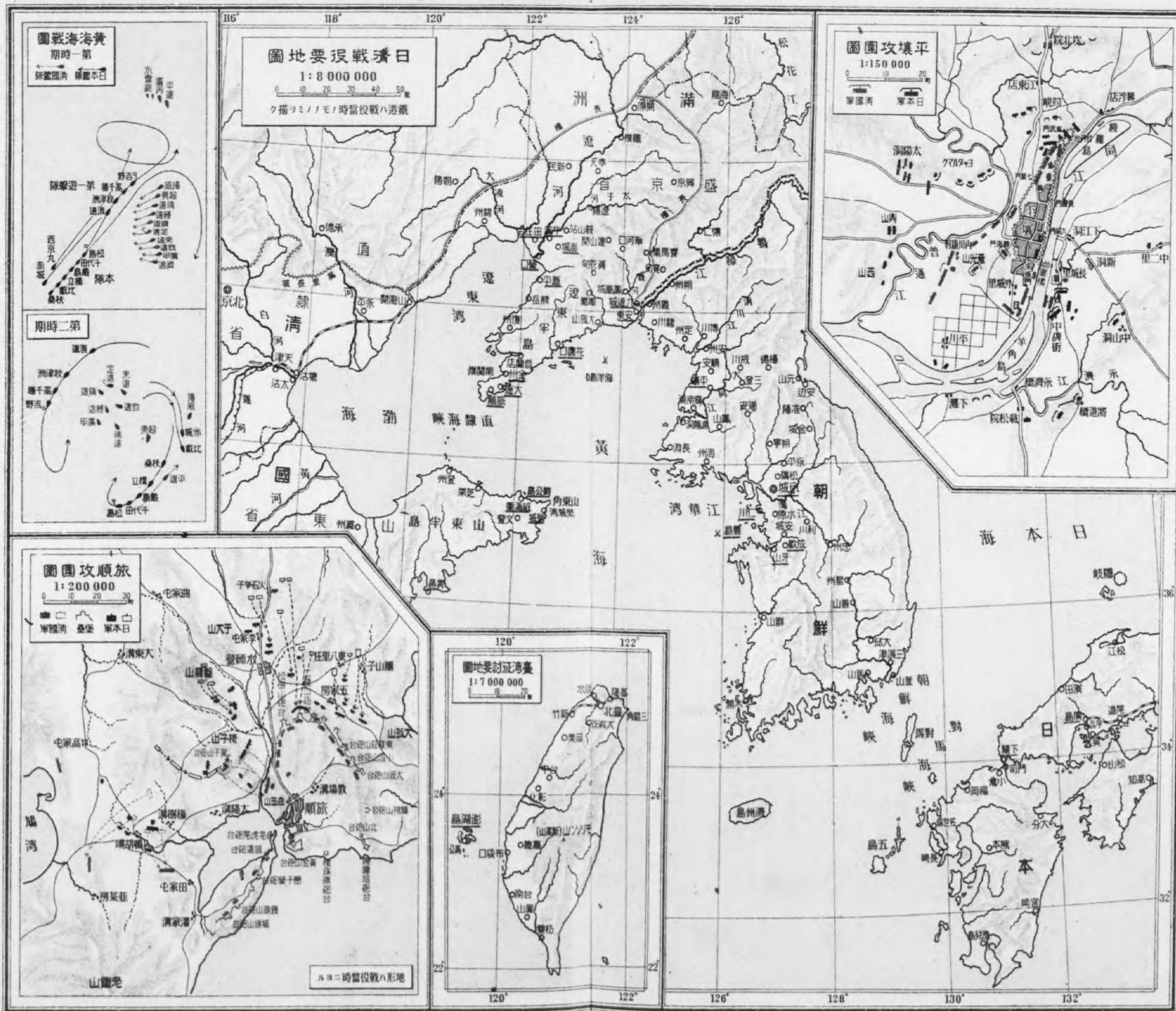






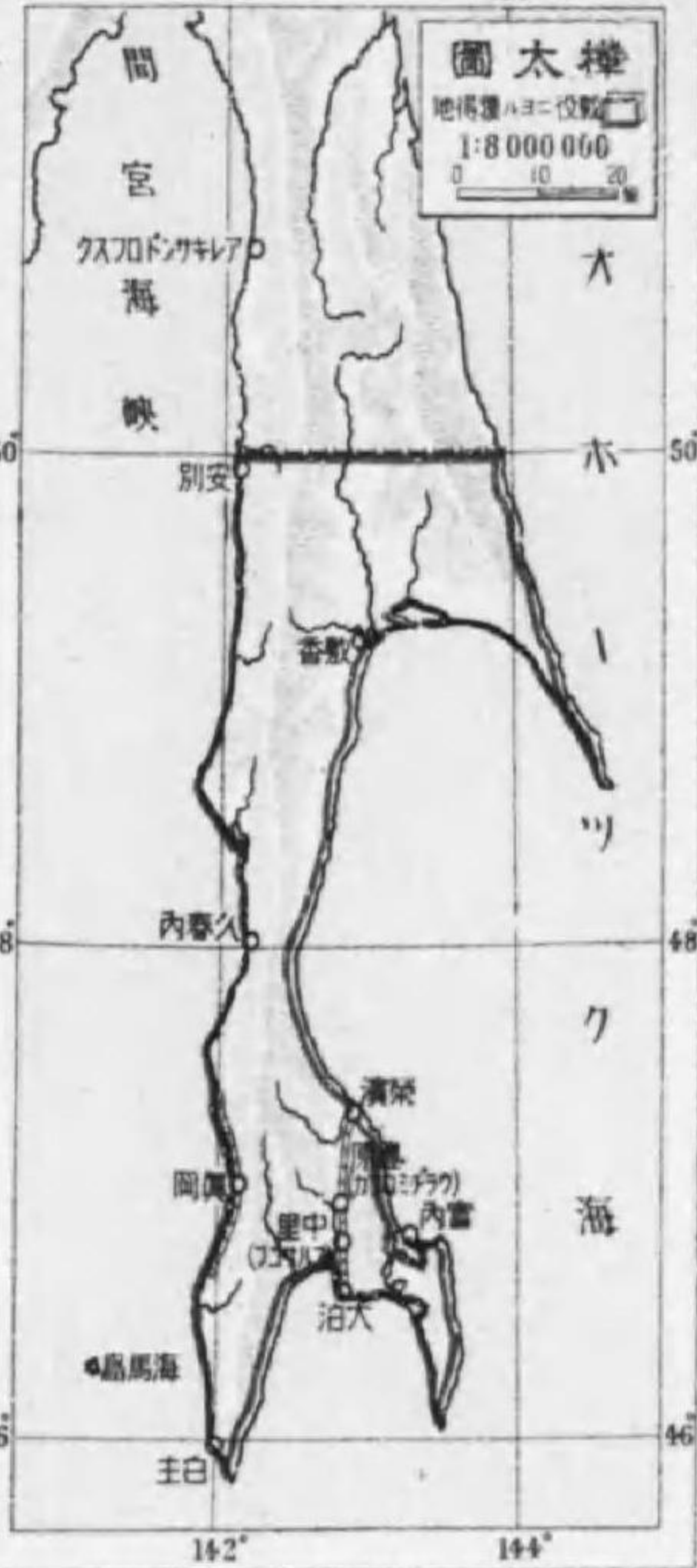
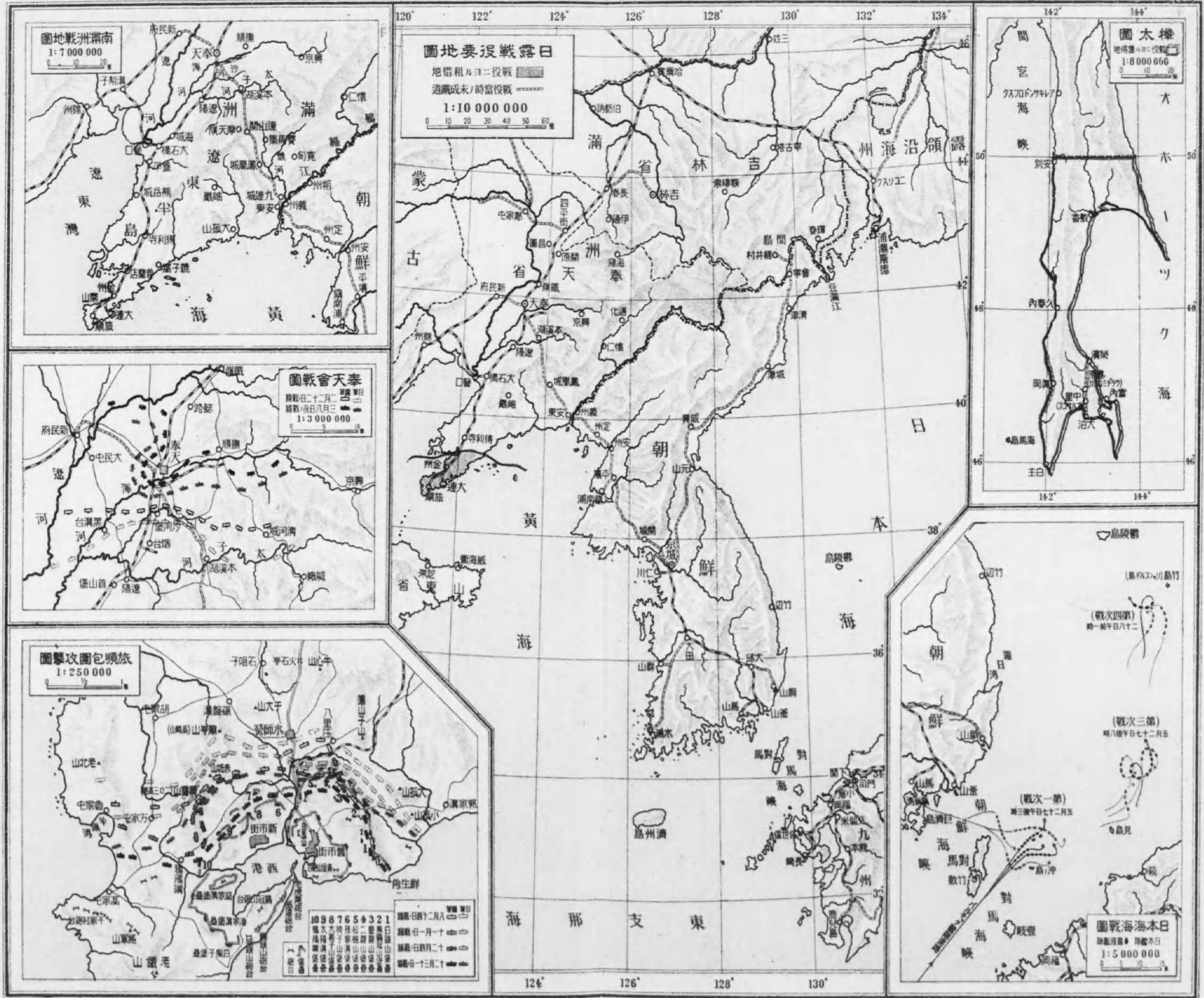


# 日清戰役圖





# 日露戰役圖









大正十五年十一月二十九日  
 昭和二年十一月二十五日  
 發行  
 印刷  
 訂正再版  
 訂正再版發行

不許		複製
----	--	----

國史參照地圖

著者 辻善之助

發行者兼  
 印刷者  
 金港堂書籍株式會社

代表者  
 原安三郎

印刷所  
 常磐印刷株式會社

定價 金壹圓五錢  
 昭和三年度 金壹圓七拾四錢  
 臨時定價

發賣所

東京市神田區  
 美土代町三丁目一

振替貯金口座  
 東京八八一五番

金港堂書籍株式會社



524  
520



終

