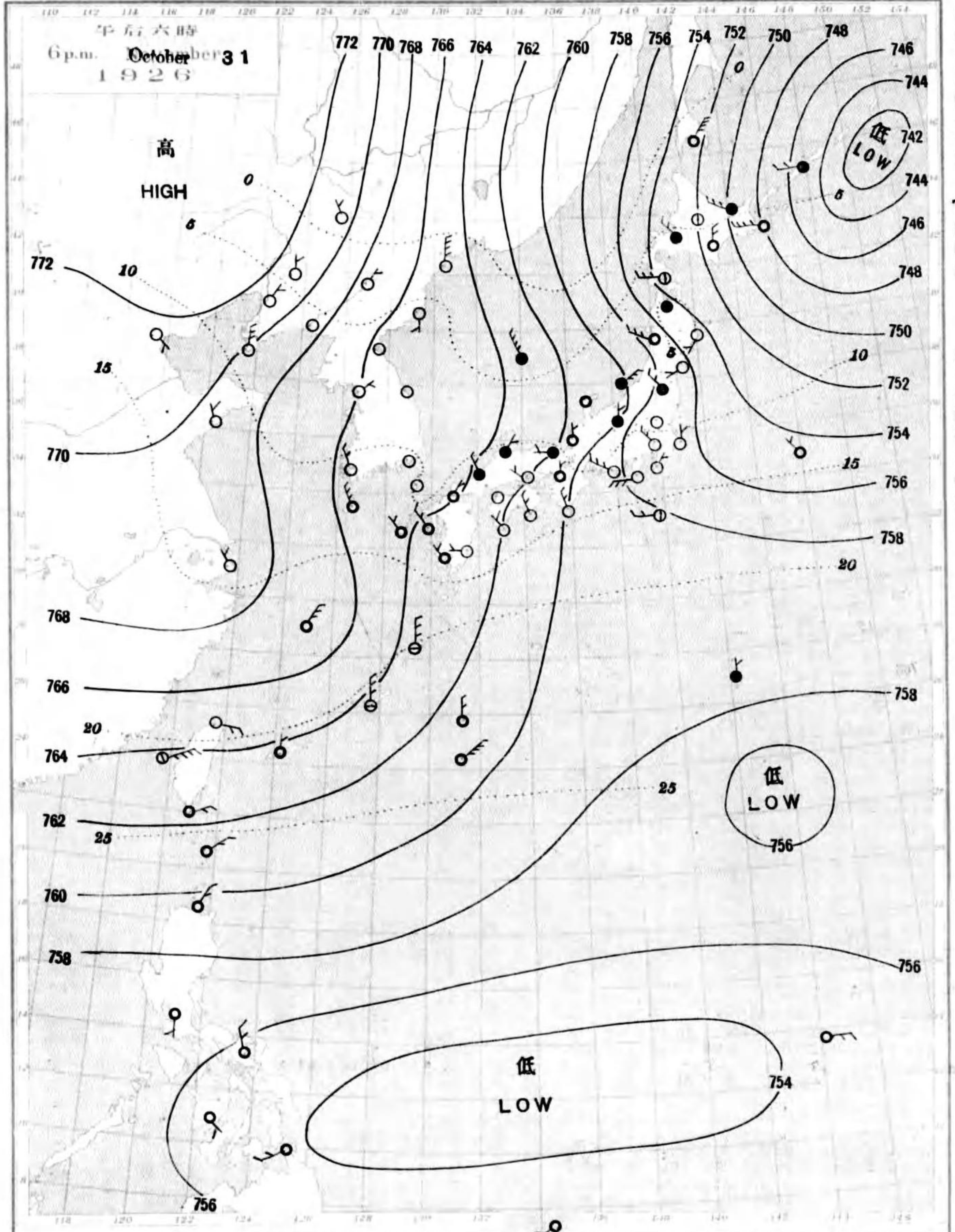


天氣圖  
WEATHER CHART.  
THE CENTRAL METEOROLOGICAL OBSERVATORY OF JAPAN. TOKYO.



等壓線 Isobars line	快晴 Clear	雪 Snow	輕風 Light Wind 2-4	烈風 Strong Gale 颶風 typhoon
等溫線 Isotherms line	晴 Fine	霧 Fog	和風 Moderate Wind 4-10	20-30 m.p.h.
等溫線 Isotherms line	雲 Clouds	雷暴 Thunder Storm	暴風 Strong Wind 10-30	30-40
等溫線 Isotherms line	雨 Rain		強風 30-40	25-30

明治廿七年十月三十一日 午後六時  
東京市神田區西川町一丁目二番地  
中央氣象臺

0 1 2 3 4 5 6 7 8 9 10 11 12 3 4 5

始





拾月參拾日午前六時各地觀測表  
OBSERVATIONS at 6a.m. (135° M.S.T.) November 30 1926

測候所	氣壓	氣溫	風向	風速	雲量	雲形	天氣	雨量	測候所	氣壓	氣溫	風向	風速	雲量	雲形	天氣	雨量	
STATIONS	Air Press. mm. 760*	Air Temp. °C	Wind Direc.	Vel. m.s.	Clouds Amt.	Form	Weather	Precip. mm. (1)	STATIONS	Air Press. mm. 760*	Air Temp. °C	Wind Direc.	Vel. m.s.	Clouds Amt.	Form	Weather	Precip. mm. (1)	
パラオ Palau	60.5	23.4	NE	12	10	SK	c	-	山形 Yamagata	53.5	10.4	-	0	10	S	f	2	
恒春 Kōsūn	63.3	25.0	E	3	10	SK	c	1	秋田 Akita	52.8	8.6	ESE	2	10	N	r	12	
臺南 Tainan	60.6	16.7	NNE	3	0	-	b	-	水戸 Mito	53.0	12.4	-	1	10	S	f	-	
澎湖 Hōko	61.7	21.3	NE	12	0	-	b	-	金山 Kanayama	52.8	9.2	-	1	10	SK	bc	4	
臺北 Taihoku	65.4	17.4	E	4	10	SK	c	-	石巻 Isinomaki	52.8	10.6	NW	3	4	SK	bc	9	
石川 Isigakizima	63.6	20.8	N	6	10	SK	c	-	水戸 Mito	53.9	8.8	-	1	10	SK	c	5	
那覇 Naha	63.7	18.8	N	2	10	SK	c	1	盛岡 Morioka	53.1	9.0	SE	2	10	SK	c	7	
名瀬 Naze	63.1	18.4	N	7	10	SK	c	10	宮古 Miyako	52.0	8.6	W	2	10	S	c	3	
鹿児島 Kagosima	62.4	10.6	NW	2	10	N	c	2	青森 Aomori	51.9	9.8	SW	3	10	N	r	1	
									函館 Hakodate	51.1	11.1	SW	10	8	SK	c	2	
宮崎 Miyazaki	62.9	8.1	W	3	2	SK	b	2	釧路 Kuroi	49.0	9.1	S	4	4	KN	bc	-	
熊本 Kumamoto	59.9	12.7	NW	2	10	SK	c	-	札幌 Sapporo	48.8	10.1	S	6	1	SK	b	-	
足摺 Asizuri	59.1	10.0	-	1	4	KC	bc	-	札幌 Habaro	46.9	7.7	SSE	5	3	N	bc	2	
高知 Kōchi	56.8	13.0	WNW	12	10	SK	c	-	札幌 Asahigawa	49.1	2.3	-	1	7	SK	f	1	
宇布 Murato	58.5	11.1	SW	5	10	S	c	-	帯廣 Obihiro	51.6	5.1	-	1	10	N	r	6	
徳島 Tokushima	57.6	13.1	WNW	5	10	SK	c	-	網走 Aburatsubo	50.4	8.0	S	5	10	N	r	1	
和歌山 Wakayama	56.5	16.8	WNW	12	10	N	c	-	網走 Kusiro	51.9	6.2	NNW	3	10	N	r	16	
神戶 Kobe	61.0	10.2	W	4	7	SK	bc	-	旭川 Asahikawa	52.0	8.1	ESE	5	10	N	r	9	
大板 Ōsaka	60.7	8.2	-	1	10	N	r	4	妙音 Syama	54.3	5.5	SSE	7	10	SK	c	-	
京都 Kyōto	58.1	10.6	NNW	3	10	N	r	2	大館 Ōtsumari	49.0	5.9	E	4	10	N	r	5	
大阪 Ōsaka	63.4	9.9	WNW	3	4	K	bc	1										
富山 Toyama	62.8	9.3	NW	8	4	SK	bc	2										
長崎 Nagasaki	61.6	7.8	W	3	8	SK	c	1										
佐賀 Saga																		
福岡 Fukuoka	61.9	9.2	W	6	3	SK	bc	14										
熊本 Kumamoto	62.4	8.5	NW	5	8	SK	c	-										
下関 Shimoda	60.6	10.7	WNW	11	2	SK	b	4										
酒田 Sakai	58.4	12.0	SW	11	10	N	c	19										
境 Sakai	57.2	7.8	W	3	10	N	r	7										
宮津 Miyazu	56.8	7.7	-	1	9	SK	c	8										
津 Tsu	56.7	12.3	WSW	5	10	SC	c	-										
岐阜 Gifu	56.4	12.8	SW	4	10	SK	c	-										
名古屋 Nagoya	56.8	12.7	W	5	10	SK	c	-										
浜松 Hamamatsu	55.2	14.7	NW	7	10	SK	c	-										
長津路 Nagaturo	54.5	17.6	W	6	10	N	r	-										
沼津 Numazu	53.3	18.3	SSE	5	10	SK	c	-										
横浜 Yokohama	53.2	16.6	SW	4	10	SK	c	-										
東京 Tokyo	53.0	16.1	S	2	10	SK	c	-										
熊谷 Kumagaya	53.5	11.2	-	1	6	SK	bc	-										
赤松 Akō	53.8	17.9	SW	11	10	N	r	-										
赤松 Akō	52.8	18.6	SW	9	9	S	c	-										
八丈島 Hachidōjima	55.7	21.2	W	6	10	S	c	9										
父島 Ujōjima	58.4	22.4	-	0	10	KC	c	1										
真珠湾 Tsurugawa	53.5	9.2	SSW	5	9	SK	c	1										
高田 Takayama	56.3	9.1	SSW	4	10	N	c	1										
飯田 Iida	55.7	12.0	SSW	2	10	SK	c	-										
松本 Matsumoto	54.1	10.2	S	3	10	SK	c	-										
長野 Nagano	54.2	7.8	WSW	2	10	SK	c	-										
甲府 Kōfu	53.9	9.9	-	0	10	SK	c	-										
前橋 Maebashi	53.8	7.4	-	1	9	SK	c	-										
宇都宮 Utsunomiya	53.0	7.0	-	1	1	KC	b	-										
足尾 Asio	53.5	12.9	-	0	10	S	f	-										
宇都宮 Utsunomiya	52.4	7.8	-	0	10	KC	f	6										
福島 Fukushima	56.7	10.6	-	1	10	SK	c	-										
山形 Yamagata	57.0	1.2	W	12	10	SK	c	-										
秋田 Akita	56.6	10.2	W	2	10	N	r	13										
金沢 Kanazawa	55.2	10.0	SSW	6	10	N	r	43										
富山 Toyama	54.8	8.2	-	1	10	N	r	10										
石川 Isigakizima	55.2	10.1	SW	3	10	N	r	9										
富山 Toyama	53.9	10.3	-	1	10	N	r	7										
新潟 Niigata	53.4	11.0	SSE	3	10	N	r	13										
相模原 Sagami	54.2	10.1	NNW	6	10	N	r	7										

天氣 Weather: 晴 Clear, 晴間 Fair, 多雲 Cloudy, 雨 Rain, 雪 Snow, 霧 Fog, 雷雨 Thunderstorm  
 記號 Notation: b, bc, c, f, r, s, t, w, y, z

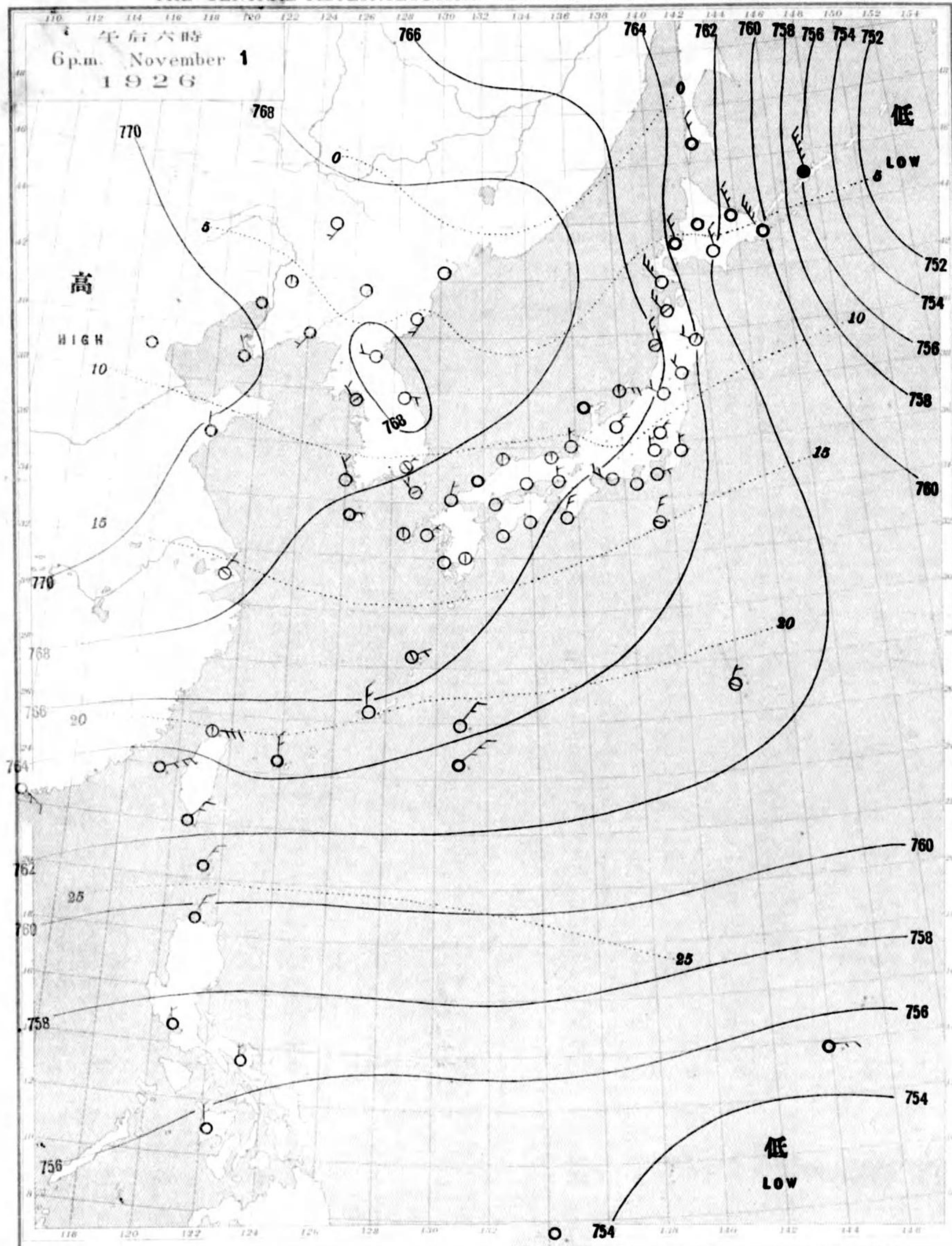
拾月廿九日午后六時各地觀測表  
OBSERVATIONS at 6p.m. (135° M.S.T.) November 29 1926

測候所	氣壓	氣溫	風向	風速	雲量	雲形	天氣	雨量	測候所	氣壓	氣溫	風向	風速	雲量	雲形	天氣	雨量	
STATIONS	Air Press. mm. 760*	Air Temp. °C	Wind Direc.	Vel. m.s.	Clouds Amt.	Form	Weather	Precip. mm. (2)	STATIONS	Air Press. mm. 760*	Air Temp. °C	Wind Direc.	Vel. m.s.	Clouds Amt.	Form	Weather	Precip. mm. (2)	
パラオ Palau	66.4	27.7	W	2	10	SK	c	-	江陵 Kōryō	57.4	6.5	SW	3	2	SK	b	-	
恒春 Kōsūn	60.2	23.1	NE	8	10	SK	c	-	元山 Gensan	58.2	5.3	W	3	7	OK	bc	-	
澎湖 Hōko	61.1	23.2	NE	11	8	KC	c	-	咸洋 Zōsōin	57.1	1.4	NNW	5	10	N	r	-	
臺北 Taihoku	63.8	21.0	E	3	10	SK	c	-	雄基 Yūki	55.9	3.3	N	5	10	SK	c	-	
石川 Isigakizima	62.5	20.2	NNE	4	10	SC	c	-	中江津 Tōkōjin	59.4	0.3	NNW	4	10	N	s	-	
那覇 Naha	62.9	17.4	NNE	3	10	SK	c	1	瀨野浦 Ryūganpo	61.0	3.4	MNW	2	10	CS	c	-	
名瀬 Naze	62.0	18.3	-	1	10	SK	c	-	大連 Dairen	64.0	4.9	N	10	10	SK	c	-	
鹿児島 Kagosima	61.9	15.9	NW	2	9	SK	c	-	營口 Yinkow	64.3	4.4	NW	3	10	SK	c	-	
宮崎 Miyazaki	61.0	17.0	W	7	9	SK	c	-	奉天 Mukden	62.9	3.3	NW	4	10	S	c	-	
熊本 Kumamoto	61.7	14.5	W	3	6	SK	bc	-	長春 Changchun	61.5	-1.2	NW	2	10	N	s	1	
足摺 Asizuri	59.3	17.5	NNW	2	10	SK	c	-	天津 Tientsin	67.5	8.4	NW	3	0	-	b	-	
高知 Kōchi	58.7	17.2	-	1	9	KC	c	-	青島 Tsingtau	66.7	6.5	NW	11	7	K	bc	-	
宇布 Murato	58.3	18.9	WNW	7	10	SK	c	-	上海 Shanghai	68.4	3.5	NW	5	0	-	c	-	
和歌山 Wakayama	58.2	16.7	E	2	10	SK	c	-	上海 Shanghai	59.4	28.1	-	0	-	N	c	-	
神戶 Kobe	58.2	17.9	MNW	2	10	N	c	-	大連 Dairen	60.6	-	N	7	10	N	c	-	
大板 Ōsaka	60.2	16.6	W	3	9	SK	c	-										
京都 Kyōto	60.1	15.6	NW	4	10	SK	c	-										
大阪 Ōsaka	58.4	18.5	W	10	2	SK	b	-										
名古屋 Nagoya	60.2	14.5	W	3	0	-	b	-										
岡山 Okayama	58.0	16.2	W	2	3	SK	bc	-										
大板 Ōsaka	58.1	17.6	S	2	4	SK	bc	-										
富山 Toyama	62.4	13.8	W	6	7	SK	bc	-										



天氣圖  
WEATHER CHART.

THE CENTRAL METEOROLOGICAL OBSERVATORY OF JAPAN, TOKYO.

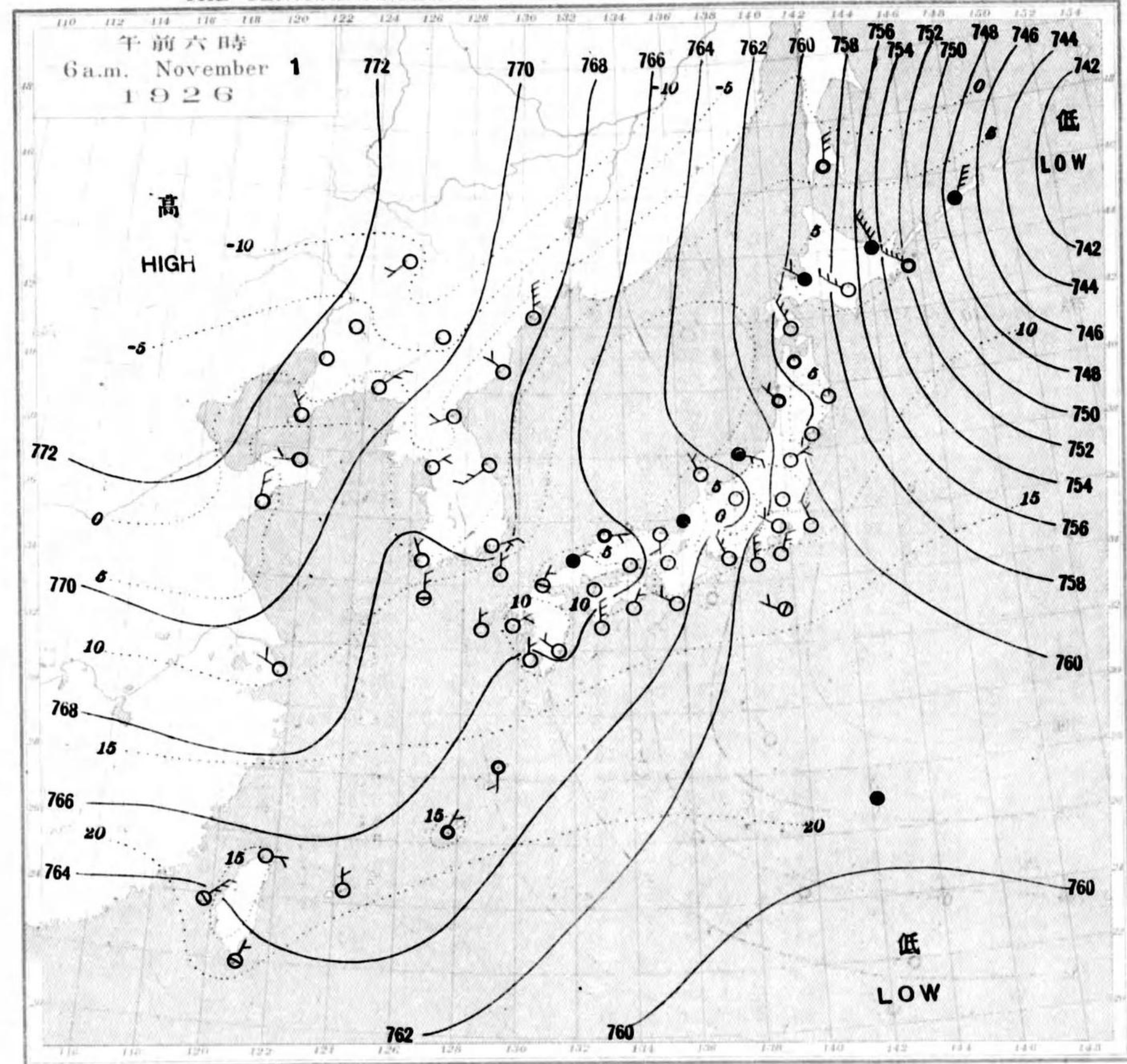


明治廿七年三月七日第三種郵便物認可  
大正十五年十一月一日發行  
東京市神田區西小川町一丁目六番地  
中央氣象臺

等壓線 Isobars line 快晴 Clear 雪 Snow 軟風 Light Wind 2-4 烈風 Strong Gale 颶風 Hurricane  
等溫線 Isotherm line 晴 Fair 霧 Fog 和風 Moderate Wind 4-6 10-20 m.p.s. 20-35 m.p.s.  
不連續線 Discontinuity 曇 Cloudy 雷雨 Thunder storm 疾風 Strong Wind 6-10 20-25 35-40  
● 雨 Rain 強風 Gale 10-15 25-29 40

天氣圖  
WEATHER CHART.

THE CENTRAL METEOROLOGICAL OBSERVATORY OF JAPAN, TOKYO.



天氣圖		WEATHER FORECASTS	
北乃至東	風曇	I N-E	cloudy
北乃至西	風晴	II N-W	fair
全	全雨	III	"
北乃至東	風曇	IV N-E	cloudy with some rain
北乃至西	風晴	V N-W	fair
全	全雨	VI	cloudy with some rain
全	全雨	VII	fair
全	全雨	VIII	"
全	全雨	IX	cloudy with some rain

七三八號以下低氣壓が「カマツカ」方面へ去り北支那  
高氣壓ハ七七三號位へより可成り優勢ナル漸  
次東遷スルニシテ大陸方面ハ殆ど快晴ヲ風弱ク内  
地ニテモ北海道ノ東地方ハ北西ノ風ハ173力  
強イカ其地ハ一般ニ風勢ハ衰ヘテ表日本ハ天  
氣良好ニシテ快晴ノ處多ク日本海ニ面シテ地方  
ハ概シテ曇天ニシテ降雨中ノ處アリ琉球臺灣方面  
ハ快晴ノ處多シ  
東京 今夜ハ北西ノ風晴一時曇  
明日ハ北西ノ風晴天



拾月廿壹日午前六時各地觀測表  
OBSERVATIONS at 6a.m. (135° M.S.T.) October 31 1926

測候所	氣壓	氣溫	風向	風速	雲量	雲形	天候	雨量	測候所	氣壓	氣溫	風向	風速	雲量	雲形	天候	雨量	
STATIONS	Air Press. mm. 700*	Air Temp. °C	Wind Direc.	Vel. m.s.	Clouds Amt. Form	Weather	Precip. mm. (1)		STATIONS	Air Press. mm. 700*	Air Temp. °C	Wind Direc.	Vel. m.s.	Clouds Amt. Form	Weather	Precip. mm. (1)		
パラオ Palau	56.1	27.2	NE	2	10	CS	c	-	山形 Yamagata	54.8	6.4	S	2	10	N	r	22	
横春 Kōsuyun	61.6	19.6	NNE	7	0	-	b	-	秋田 Akita	54.2	7.3	NW	11	10	SK	c	17	
臺東 Taitō	63.4	16.0	NW	4	3	SK	bc	-	水戸 Mito	56.3	1.4	NNW	2	0	-	b	-	
臺南 Tainan	62.2	14.3	NNE	2	10	SK	c	-	金山 Kanayama	54.8	5.5	-	1	10	N	r	1	
澎湖 Hoko	63.3	19.5	NE	10	10	SK	c	-	石巻 Isinomaki	54.4	6.9	W	2	10	N	r	1	
臺北 Taihoku	65.2	16.0	-	1	9	SK	c	-	水戸 Midusawa	53.8	6.0	-	1	10	S	c	9	
石川 Isigakizima	63.4	18.8	N	3	7	SK	bc	-	盛岡 Morioka	53.1	5.7	SSE	3	9	S	c	6	
那覇 Naha	63.4	18.9	N	8	10	SK	c	-	宮古 Miyako	52.1	6.1	-	0	8	S	c	-	
名瀬 Naze	62.9	17.2	NE	2	7	SK	bc	-	青森 Aomori	52.3	6.0	WNW	8	10	N	c	5	
鹿児島 Kagosima	63.6	5.3	WNW	2	0	SK	b	-	南都 Hakodate	50.9	4.3	WSW	9	10	N	c	4	
宮崎 Miyazaki	63.4	7.0	-	1	0	-	b	-	那覇 Suttu	48.9	2.7	WSW	5	10	SK	c	24	
熊本 Kumamoto	63.7	4.9	-	1	0	SK	b	-	札幌 Sapporo	49.7	1.4	-	1	8	N	c	4	
足摺 Asizuri	62.3	10.4	NW	2	1	SK	b	-	札幌 Haboro	47.9	2.2	SSE	3	10	S	c	40	
高知 Kōchi	62.0	3.9	WSW	2	0	K	b	1	旭川 Asahigawa	49.1	1.2	-	1	10	N	c	8	
室戸 Muroto	61.4	9.1	WNW	4	0	-	b	-	帯広 Obihiro	48.4	-0.7	-	1	7	N	r	-	
徳島 Tokushima	61.3	6.0	-	1	10	SK	c	2	網走 Aburahi	46.8	2.7	-	1	9	S	c	-	
和歌山 Wakayama	60.9	6.2	E	3	10	SK	c	-	剣路 Kusiro	47.3	-0.8	-	1	2	SK	b	9	
新潟 Niigata	61.0	10.6	NW	5	1	SK	b	-	妙高 Nemuro	46.5	4.0	WSW	2	0	SK	b	12	
大分 Ōita	62.6	4.1	S	2	0	-	b	-	那覇 Syama	45.4	7.0	NW	5	10	N	c	9	
熊本 Matuyama	62.3	5.9	-	1	7	SK	bc	7	大泊 Ootomari	48.9	1.9	NE	7	10	N	r	12	
大津 Tado	60.7	14.1	W	8	2	K	b	-	敦賀 Sikkū	62.9	6.8	-	1	0	SK	b	-	
横濱 Hiroshima	62.2	3.7	-	1	10	SK	c	1	釜山 Busan	62.9	6.8	-	1	0	SK	b	-	
岡山 Okayama	61.5	3.8	-	1	9	SK	c	-	濟州島 Saishyūta	65.1	13.2	NW	9	10	SK	c	1	
神戸 Kobe	61.3	8.6	NW	4	10	SK	c	-	水戸 Moppo	64.5	9.4	NNW	3	9	SK	c	2	
大阪 Ōsaka	61.1	6.1	-	1	0	SK	b	-	仁川 Zinsen	64.4	6.3	NW	3	0	-	b	-	
京都 Kyoto	61.7	2.7	-	1	9	SK	c	-	釜山 Kōryō	62.2	5.5	WSW	4	0	SK	b	-	
八木 Yagi	61.4	3.8	-	1	1	SK	b	7	元山 Gensan	63.1	5.0	-	1	0	-	b	-	
富田 Tomi	64.2	13.3	N	3	7	SK	bc	-	天津 Tientsin	62.3	4.2	NNW	6	0	SK	b	-	
長崎 Nagasaki	63.8	11.1	NW	4	10	SK	c	-	青島 Tsingtau	61.7	8.0	N	10	6	C	bc	-	
佐賀 Saga	63.7	4.9	-	1	6	SK	bc	-	漢口 Hankow	65.6	-0.1	-	1	0	-	b	-	
福岡 Fukuoka	63.0	7.3	SSE	3	9	SK	c	-	龍岩 Ryūganpo	66.3	1.2	-	1	0	-	b	-	
熊本 Itohara	62.9	10.3	W	5	0	SK	b	-	大連 Dairen	66.8	6.9	NW	3	0	-	b	-	
下関 Simonoseki	62.3	11.3	W	4	9	SK	c	2	營口 Yinkow	68.4	0.7	NNW	3	0	-	b	-	
酒田 Hamada	61.3	12.9	W	6	10	SK	c	3	奉天 Mukden	68.5	-1.2	N	2	0	-	b	-	
境 Sakai	60.1	8.8	-	0	10	SK	c	5	長春 Changchun	68.9	-6.8	NW	2	0	-	b	-	
宮津 Miyadu	60.1	7.0	-	1	10	N	r	4	天津 Tientsin	67.8	3.0	NW	2	0	-	b	10	
津 Tu	60.8	6.3	WSW	2	0	SK	b	-	青島 Tsingtau	67.8	7.3	SW	3	0	-	b	-	
岐阜 Gifu	60.9	5.0	-	1	6	SK	bc	4	上海 Shanghai	68.7	4.9	W	2	0	-	b	-	
名古屋 Nagoya	60.8	3.6	-	1	1	SK	b	-	天津 Basazima	60.8	21.6	NE	8	9	N	c	-	
浜松 Hamamatu	59.6	7.0	NW	5	0	-	b	-	大連 Oogarizima	62.5	-	N	4	10	SK	c	-	
長津島 Nagaturo	58.2	10.4	WNW	7	0	SK	b	-										
沼津 Numadu	58.0	3.3	NE	2	0	-	b	-										
横浜 Yokohama	57.7	2.3	WSW	3	0	SK	b	-										
東京 Tokyo	57.4	3.7	-	0	0	-	b	-										
鎌倉 Kamagaya	57.7	2.0	WNW	2	0	K	b	-										
横浜 Yoko	57.3	9.0	NNE	2	0	K	b	-										
川崎 Kawasaki	56.6	9.2	WNW	7	0	K	b	-										
八丈島 Hachidzōjima	58.9	12.7	WNW	3	6	SK	bc	1										
八丈島 Hatidzōjima	59.0	19.6	N	3	10	N	c	11										
大島 Ōshima	59.0	19.6	N	3	10	N	c	11										
大島 Ōshima	57.1	2.6	WSW	11	0	K	b	-										
高山 Takayama	61.5	1.5	-	1	10	N	r	1										
新田 Iida	61.5	-0.8	-	0	0	SK	b	-										
松本 Matsumoto	60.1	-1.1	-	0	0	SK	b	-										
長野 Nagano	59.5	-1.0	-	0	2	SK	b	-										
甲府 Kōfu	59.9	-1.0	-	1	0	SK	b	-										
前橋 Maebashi	57.7	2.7	NW	4	0	SK	b	-										
足尾 Asō	56.8	3.4	-	0	0	SK	c	-										
宇都宮 Utsunomiya	57.2	0.3	-	0	0	-	b	-										
鹿島 Hukusima	54.9	3.1	-	1	4	S	bc	-										
鹿島 Hukusima	60.6	5.3	SE	2	3	SK	bc	-										
伊豆川 Iwakisan	61.2	-0.9	NW	6	10	S	f	2										
福井 Fukui	59.7	6.9	-	1	10	N	r	23										
金澤 Kanazawa	58.6	9.2	SSW	7	9	N	c	47										
金沢 Kanazawa	57.0	9.1	SSW	3	10	N	c	30										
代水 Hsiki	59.2	7.1	SW	2	10	N	r	21										
新潟 Takata	57.6	7.5	-	1	9	N	c	9										
新潟 Niigata	56.5	9.8	WNW	8	8	N	r	18										
相川 Aikawa	56.0	10.1	NNW	10	10	N	c	19										

拾月廿一日午後六時各地觀測表  
OBSERVATIONS at 6p.m. (135° M.S.T.) October 30 1926

測候所	氣壓	氣溫	風向	風速	雲量	雲形	天候	雨量	測候所	氣壓	氣溫	風向	風速	雲量	雲形	天候	雨量	
STATIONS	Air Press. mm. 700*	Air Temp. °C	Wind Direc.	Vel. m.s.	Clouds Amt. Form	Weather	Precip. mm. (2)		STATIONS	Air Press. mm. 700*	Air Temp. °C	Wind Direc.	Vel. m.s.	Clouds Amt. Form	Weather	Precip. mm. (2)		
パラオ Palau	55.6	28.2	WSW	4	10	CS	c	-	山形 Yamagata	54.8	6.4	S	2	10	N	r	22	
横春 Kōsuyun	61.1	21.8	NE	8	10	SK	c	-	秋田 Akita	54.2	7.3	NW	11	10	SK	c	17	
臺東 Taitō	61.9	20.3	NE	15	1	C	b	-	水戸 Mito	56.3	1.4	NNW	2	0	-	b	-	
臺北 Taihoku	66.0	18.2	E	5	4	SK	bc	-	金山 Kanayama	54.8	5.5	-	1	10	N	r	1	
石川 Isigakizima	63.5	19.6	N	5	8	SK	c	-	石巻 Isinomaki	54.4	6.9	W	2	10	N	r	1	
那覇 Naha	63.4	18.5	N	9	7	SK	bc	-	水戸 Midusawa	53.8	6.0	-	1	10	S	c	9	
名瀬 Naze	63.1	18.5	N	7	10	SK	c	-	盛岡 Morioka	53.1	5.7	SSE	3	9	S	c	6	
鹿児島 Kagosima	63.0	11.6	-	1	4	SK	bc	-	宮古 Miyako	52.1	6.1	-	0	8	S	c	-	
宮崎 Miyazaki	63.0	11.8	W	2	1	K	b	-	青森 Aomori	52.3	6.0	WNW	8	10	N	c	5	
熊本 Kumamoto	63.2	10.9	-	1	7	SK	bc	-	南都 Hakodate	50.9	4.3	WSW	9	10	N	c	4	
足摺 Asizuri	61.6	12.2	NW	3	2	K	b	-	那覇 Suttu	48.9	2.7	WSW	5	10	SK	c	24	
高知 Kōchi	60.9</																	







拾壹月 壹 日午前六時各地觀測表  
OBSERVATIONS at 6a.m. (135° M.S.T.) November 1, 1926

STATIONS	Air Press. mm. 700*	Air Temp. °C	Wind Direc.	Wind Vel. m.p.h.	Clouds Amt. Form	Weather	Precip. mm. (1)	STATIONS	Air Press. mm. 700*	Air Temp. °C	Wind Direc.	Wind Vel. m.p.h.	Clouds Amt. Form	Weather	Precip. mm. (1)	
																STATIONS
Palau	56.7	27.7	SW	13	10	KC	c	山形 Yamagata	61.5	5.0	S	6	10	C	c	6
Kōsuyun	63.4	19.9	NNE	3	4	CS	bc	秋田 Akita	61.4	6.7	NW	2	10	N	c	12
Taiō	64.5	16.8	NW	4	7	SK	bc	水戸 Mito	60.2	3.3	WNW	2	0	-	b	-
Tainan	63.2	13.5	NE	2	2	S	b	金沢 Kanayama	60.1	8.2	-	1	0	SK	b	-
Hoko	63.7	20.3	NE	9	7	SK	bc	石巻 Isinomaki	59.9	4.8	-	1	0	SK	b	1
Taihoku	65.9	14.1	E	2	0	SK	b	水戸 Midusawa	60.4	2.8	E	2	0	SK	b	3
Isigakizima	64.1	19.0	N	3	1	S	b	盛岡 Morioka	60.5	1.9	ESE	2	1	KC	b	-
Naha	64.3	14.0	NNE	3	10	C	c	宮古 Miyako	58.8	5.6	-	0	0	SK	b	9
Naze	64.0	17.0	S	2	10	SK	c	青森 Aomori	58.6	6.2	-	0	10	SK	c	9
Kagosima	65.8	5.9	N	2	0	-	b	函館 Hakodate	59.7	7.2	NNW	9	1	SK	b	3
Miyazaki	66.0	6.6	NW	2	0	SK	b	釧路 Kitauji	60.1	8.6	NNW	17	10	SK	c	12
Kumamoto	67.4	5.2	-	1	2	SK	b	札幌 Sapporo	59.3	4.7	NW	3	10	N	r	3
Asizuri	64.9	12.0	N	7	1	KC	b	札幌 Haburo	59.2	2.5	ESE	4	6	SK	bc	1
Kōti	65.9	6.8	-	1	6	K	bc	札幌 Asahigawa	58.8	2.2	NW	3	2	N	b	2
Muroto	65.0	10.5	NNE	2	0	SK	b	帯広 Obihiro	56.9	4.1	NW	6	2	SK	b	-
Tokushima	65.7	9.3	W	4	0	SK	b	網走 Aburahi	55.7	4.6	NNW	15	10	N	r	15
Wakayama	65.3	9.8	ESE	2	10	SK	b	札幌 Kusiro	55.4	4.1	NW	7	4	SK	bc	-
Stomizaki	64.1	10.4	NW	3	1	SK	c	札幌 Nemuro	52.3	6.7	NW	15	10	N	c	2
Oita	66.9	11.5	NNW	3	8	SK	c	札幌 Syama	46.4	5.3	NNE	14	10	N	r	13
Matuyama	67.1	5.4	-	0	1	SK	b	大館 Ontomari	59.1	1.4	N	6	10	SK	c	12
Tadotsu	66.4	10.7	N	3	0	SK	b	秋田 Sikka	60.5	-0.4	N	7	0	S	b	-
Hirosima	67.2	5.9	-	1	10	SK	c	山形 Husan	68.1	8.9	ESE	5	0	SK	b	-
Okayama	66.2	4.4	-	0	0	KC	b	山形 Saisyōto	67.7	11.1	N	4	6	SK	bc	-
Kobe	65.6	7.4	NNW	2	8	SK	c	水戸 Mappo	67.9	4.9	NNW	3	0	SK	b	-
Oosaka	65.7	8.3	-	0	0	SK	b	上野 Zinsen	69.4	3.9	NE	2	0	-	b	-
Kyoto	65.2	5.0	-	1	2	SK	b	京都 Kōyō	68.9	3.4	SW	5	0	SK	b	-
Yagi	65.0	4.8	-	1	9	SK	c	山形 Gensan	69.6	2.4	WSW	3	0	-	b	-
Tōmi	66.7	12.5	N	2	2	K	b	山形 Zyōsūin	68.5	1.4	NW	3	1	SK	b	-
Nagasaki	67.2	9.9	ESE	3	2	SK	b	山形 Yuki	68.3	2.4	N	10	1	CS	b	-
Saga	66.8	9.2	-	1	2	SK	b	山形 Tyukōtin	72.5	-6.0	-	0	0	-	b	-
Hukuoka	67.3	8.6	-	1	10	N	r	山形 Ryūganpo	70.1	1.4	NE	5	0	-	b	-
Hubara	67.6	10.1	N	2	1	SK	b	山形 Dairen	71.5	1.9	NNW	3	0	-	b	-
Simonsaki	67.1	9.6	NNE	3	4	SK	bc	山形 Yinkow	71.9	-1.8	-	1	0	-	b	-
Hanada	66.7	9.6	ESE	2	10	N	r	山形 Mukden	71.8	-3.3	-	1	0	-	b	-
Sakai	66.0	10.4	E	3	10	SC	c	山形 Changchun	71.9	-6.4	SW	2	0	-	b	-
Miyadu	65.1	6.7	S	3	2	N	b	山形 Tientsin	72.8	3.4	-	1	6	SC	bc	-
Tu	64.4	8.3	W	4	8	SK	c	山形 Tsingtau	70.8	4.7	N	5	0	-	b	-
Gifu	63.9	5.9	NW	2	0	SK	b	山形 Shanghai	69.5	7.1	WNW	3	0	-	b	-
Nagoya	64.1	4.9	N	4	0	KC	b	山形 Basazima	60.9	24.0	NE	10	8	SK	c	-
Hamamatu	62.2	8.3	NNW	4	0	KC	b	山形 Ooagarizima	63.2	-	N	3	10	N	c	-
Nagaturo	61.0	11.1	N	6	0	K	b	山形								
Nomadu	61.2	5.2	NE	3	0	-	b	山形								
Yokohama	61.1	7.6	NW	4	1	SK	b	山形								
Tōkyō	61.1	5.6	NW	3	0	-	b	山形								
Kumagaya	61.4	6.9	WNW	5	0	-	b	山形								
Mera	60.8	10.9	NNE	5	0	SK	b	山形								
Tyōsi	60.4	8.4	NNW	4	0	K	b	山形								
Hatidyozima	61.4	14.1	WNW	3	6	K	bc	山形								
Titizima	60.7	16.6	-	0	10	N	r	山形								
Tukubasan	61.1	2.4	WNW	6	0	K	b	山形								
Takayama	65.9	2.9	-	1	10	N	c	山形								
Ida	65.3	-1.4	-	0	0	-	b	山形								
Matamoto	65.6	-1.8	-	0	8	SK	c	山形								
Nagano	65.3	-0.6	-	1	0	K	b	山形								
Kōti	64.0	-0.3	-	1	1	CS	b	山形								
Marbasi	62.1	3.8	W	2	0	SK	b	山形								
Asio	61.3	1.6	-	0	0	-	b	山形								
Utonomya	61.3	-0.3	-	1	0	-	b	山形								
Hukusima	60.2	6.5	NE	3	1	K	b	山形								
Hukō	64.4	9.0	N	2	10	N	r	山形								
Hukusan	65.8	-1.7	NNW	13	4	S	bc	山形								
Huku	65.0	6.5	-	0	10	N	r	山形								
Kamazawa	64.1	5.6	ESE	3	10	N	c	山形								
Mimaduki	64.4	7.6	NNW	2	2	K	b	山形								
Husiro	64.2	6.2	WSW	2	10	SK	c	山形								
Takata	64.0	4.9	-	1	3	N	bc	山形								
Niigata	63.0	7.2	WSW	3	10	N	r	山形								
Aikawa	62.7	8.3	ESE	5	10	N	r	山形								

拾月 卅壹 日午后六時各地觀測表  
OBSERVATIONS at 6p.m. (135° M.S.T.) October 31, 1926

STATIONS	Air Press. mm. 700*	Air Temp. °C	Wind Direc.	Wind Vel. m.p.h.	Clouds Amt. Form	Weather	Precip. mm. (2)	STATIONS	Air Press. mm. 700*	Air Temp. °C	Wind Direc.	Wind Vel. m.p.h.	Clouds Amt. Form	Weather	Precip. mm. (2)	
																STATIONS
Palau	56.0	28.1	SW	3	10	SC	c	江陵 Koryō	65.6	6.1	-	1	0	SK	b	-
Kōsuyun	62.4	22.5	ENE	5	10	SK	c	北山 Gensan	65.4	8.7	-	1	0	-	b	-
Hoko	62.9	20.9	ENE	10	4	SK	bc	咸津 Zyosin	65.1	6.8	S	3	0	-	b	-
Taihoku	65.4	19.2	E	4	1	SK	b	雄基 Yuki	65.6	4.4	N	11	0	SK	b	-
Isigakizima	63.7	20.2	N	2	8	SK	c	中津川 Tyukōtin	68.9	3.1	NNE	3	0	-	b	-
Naha	63.3	20.0	N	7	4	SK	bc	山形 Ryūganpo	68.5	6.4	-	1	0	-	b	-
Naze	62.9	20.1	N	8	6	K	bc	大連 Dairen	70.1	6.6	-	7	0	-	b	-
Kagosima	63.3	14.4	NW	2	8	SK	c	營口 Yinkow	71.2	5.4	NNE	3	0	-	b	-
Miyazaki	62.4	14.3	W	3	0	SK	b	奉天 Mukden	71.8	4.0	N	2	0	-	b	-
Kumamoto	63.7	12.7	NW	2	10	SK	c	長春 Changchun	71.3	-0.6	NNW	2	0	-	b	-
Asizuri	62.0	14.1	NW	3	1	KC	b	天津 Tientsin	70.7	13.2	SE	3	0	-	b	-
Kōti	61.3	12.1	-	1	1	K	b	青島 Tsingtau	68.1	13.6	NNW	3	0	SK	b	-
Muroto	61.2	13.6	NNW	5	0	SK	b	上海 Shanghai	68.5	13.8	NW	2	0	-	b	-
Wakayama	60.6	13.1	N	4	10	N	r	冲绳 Rasazima	60.6	23.2	NE	10	8	N	c	-
Stomizaki	60.0	14.0	NNW	4	1	SK	b	大東島 Ooagarizima	61.5	-	N	5	10	SK	c	-
Oita	62.8	14.0	NW	4	6	SK	bc									
Matuyama	62.6	11.8	-	0	2	SK	b									
Tadotsu	62.0	14.1	WNW	8	1	SK	b									
Hirosima	63.1	12.3	-	1	9	SK	c									
Okayama	61.8	11.7	WNW	3	0	KC	b									
Oosaka	60.8	13.5	N	3	10	SK	c									
Tōmie	64.1	14.5	NW	3	10	SK	c									
Nagasaki	63.9	12.4	NW	5	8	SK	c									
Hukuoka	63.8	12.4	N	2	10	SK	c									
Hubara	64.6	9.8	-	1	1	SK	b									
Simonsaki	64.1	12.0	NNE	2	10	SK	c									
Hanada	63.3	12.6	NNW	5	10	N	r									
Sakai	62.4	10.5	NNE	3	10	N	r									
Miyadu	62.2	10.3	W	3	10	N	r									
Nagoya	59.7	9.9	NW	6	0	-	b									
Hamamatu	58.5	11.8	WNW	6	0	-	b									
Nagaturo	56.6	14.7	W	9	0	-	b									
Yokohama	57.5	12.7	NW	5	0	SK	b									
Tōkyō	57.0	13.3	NW	5	0	KC	b									
Mera	56.4	11.0	NNE	2	0	-	b									



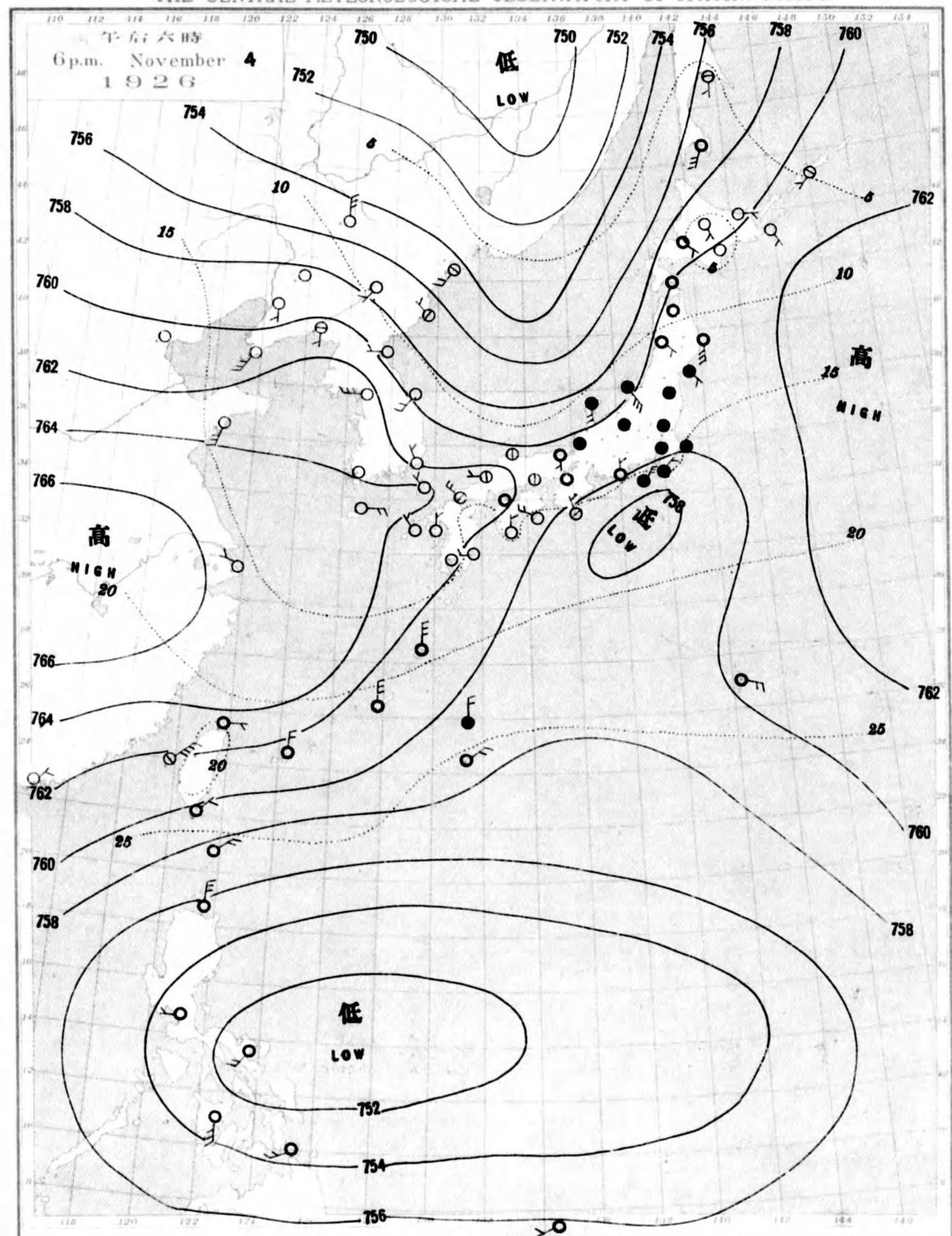








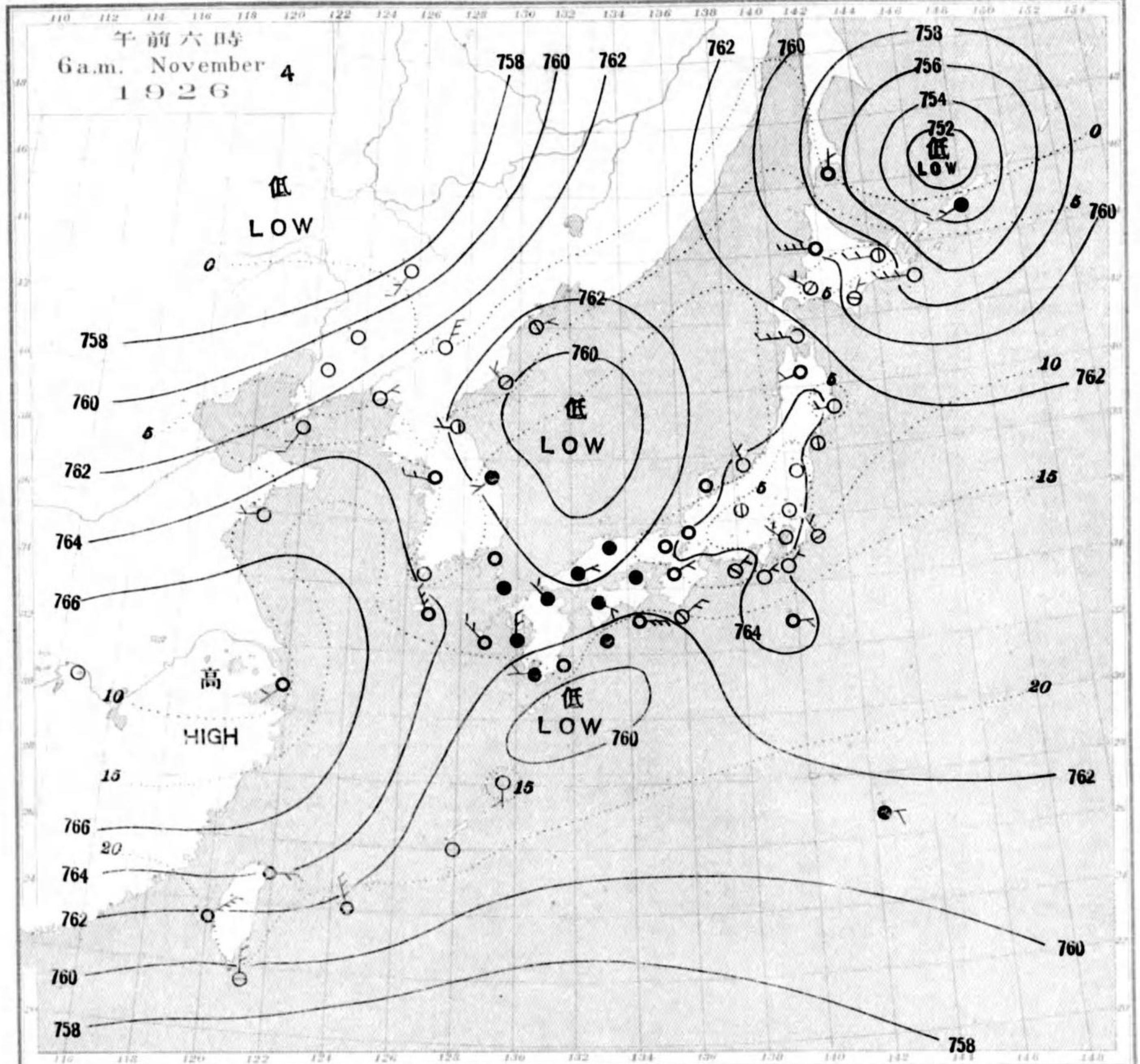
天氣圖  
WEATHER CHART.  
THE CENTRAL METEOROLOGICAL OBSERVATORY OF JAPAN, TOKYO.



等壓線 Isobaric line  
等溫線 Isotherm line  
十進標線 Decimetric line  
快晴 Clear  
晴 Fair  
雲 Cloudy  
雨 Rain  
雪 Snow  
霧 Fog  
雷雨 Thunder  
強風 Gale  
軟風 Light Wind  
和風 Moderate Wind  
疾風 Strong Wind  
颶風 Hurricane

明治廿七年三月七日第三種郵便物認可  
大正十五年十一月五日發行  
東京市神田區西小川町一丁目六番地  
中央氣象臺

天氣圖  
WEATHER CHART.  
THE CENTRAL METEOROLOGICAL OBSERVATORY OF JAPAN, TOKYO.



天氣豫報

第一區	北乃東風	雲少雨
第二區	北乃西風	天氣良好
第三區	全	全
第四區	全	雲少雨
第五區	北乃東風	雨後曇
第六區	南乃西風	雲少雨
第七區	北乃東風	全
第八區	南乃西風	晴
第九區	南乃東風	雲少雨

天氣概況

東京豫報 TOKYO

今晚北風雲雨模樣  
明日北風雲少雨

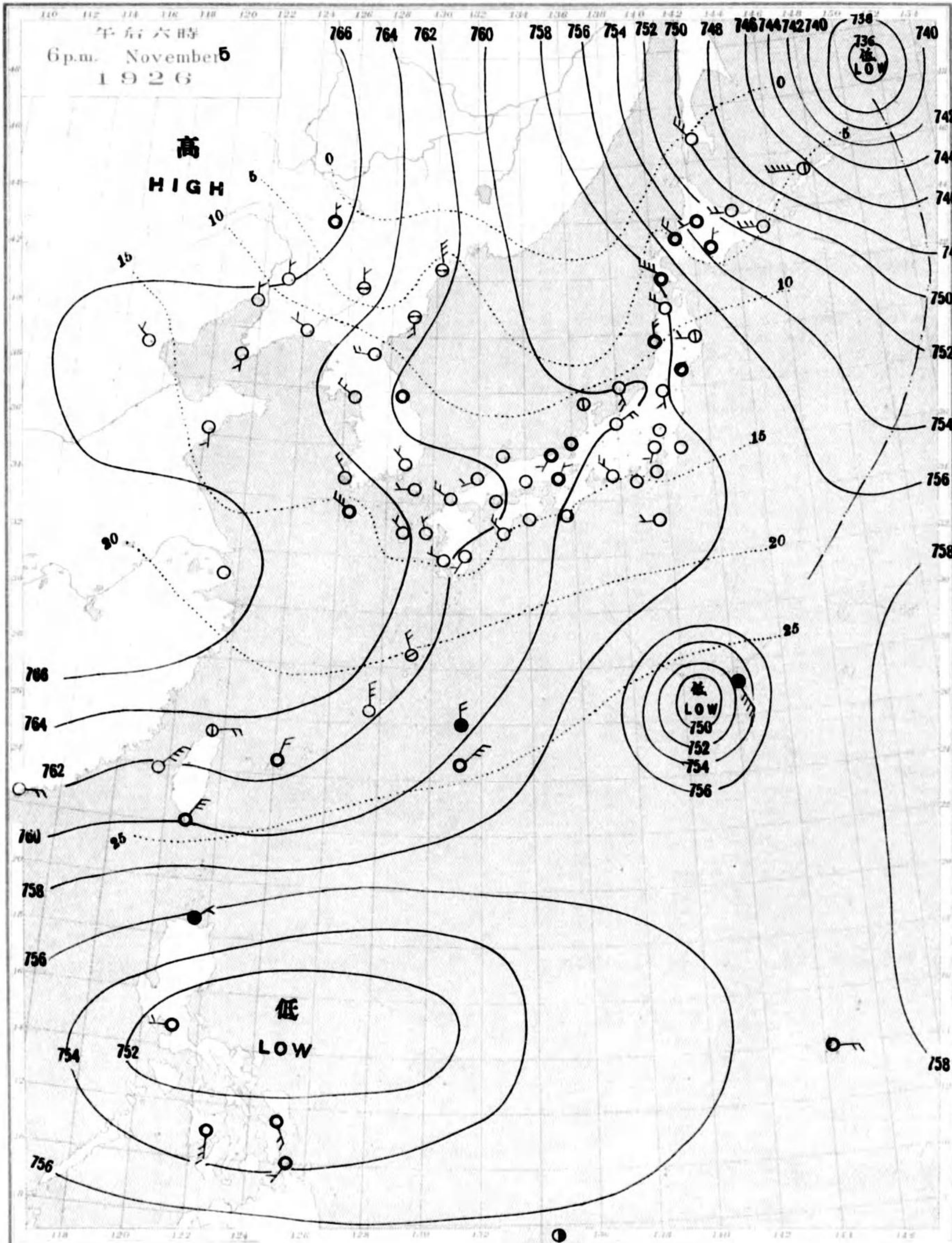


拾壹月 參 日午前六時各地觀測表  
OBSERVATIONS at 6a.m. (135° M.S.T.) November 3 1926

測候所 STATIONS	氣壓 Air Press. mm. 700+	氣溫 Air Temp. °C	風向		風速		雲量	雲形	天氣	雨量 mm. (1)
			Dir.	Vel.	Amt.	Form.				
パラオ Palau	56.6	27.3	W	2	10	SK	c	-	-	-
恒春 Kōsuyū	61.0	21.9	W	3	10	SK	c	-	-	-
臺南 Tainan	61.5	15.6	NNE	2	0	SK	b	-	-	-
澎湖 Hōko	62.1	20.9	NE	9	10	SK	c	-	-	-
臺北 Taihoku	63.7	18.2	NE	4	10	SK	c	-	-	-
石垣 Isigakizima	62.4	20.8	N	3	1	SK	b	-	-	-
那覇 Naha	62.3	19.4	NNE	4	10	SK	c	1	-	-
名瀬 Naze	64.1	14.3	S	2	4	SK	bc	20	-	-
鹿兒島 Kagosima	65.8	7.2	W	2	0	-	b	-	-	-
宮崎 Miyazaki	66.0	8.4	NW	2	1	K	b	-	-	-
熊本 Kumamoto	65.9	5.4	N	2	0	-	b	-	-	-
足摺 Asizuri	65.5	12.3	N	4	0	-	b	-	-	-
高知 Kōchi	66.0	6.8	WSW	2	0	K	b	-	-	-
室戸 Muroto	65.9	13.0	-	1	1	SK	b	-	-	-
徳島 Tokushima	66.0	7.3	NW	4	0	-	b	-	-	-
和歌山 Wakayama	65.7	6.0	E	4	0	-	b	-	-	-
和歌山 Simisaki	65.4	12.6	NNE	2	1	SK	b	-	-	-
大分 Ōita	66.1	5.3	S	2	0	-	b	-	-	-
松山 Matuyama	66.2	6.2	SSE	2	1	SK	b	-	-	-
多度津 Tadotsu	66.0	7.2	SE	2	0	SK	b	-	-	-
徳島 Hiroshima	66.4	5.8	NE	2	0	-	b	-	-	-
岡山 Okayama	66.5	5.1	-	1	10	SK	r	-	-	-
神戶 Kobe	66.5	7.8	-	1	2	C	b	-	-	-
大阪 Ōsaka	66.2	5.7	NE	2	1	SK	b	-	-	-
京都 Kyōto	66.8	2.6	-	0	6	S	bc	-	-	-
八木 Yagi	66.7	1.7	-	0	0	-	b	-	-	-
長崎 Nagasaki	66.2	15.4	N	4	10	N	r	-	-	-
佐賀 Sāga	66.4	11.2	-	0	2	CS	b	-	-	-
佐賀 Sāga	66.0	6.9	-	1	3	CS	bc	-	-	-
福岡 Fukuoka	65.5	7.4	SSE	3	0	-	b	-	-	-
福岡 Fukuoka	65.5	12.1	NW	2	1	SK	b	-	-	-
福岡 Fukuoka	65.5	10.8	E	5	3	SK	bc	-	-	-
福岡 Fukuoka	65.5	11.2	ENE	2	9	SK	c	-	-	-
福岡 Fukuoka	65.0	8.1	-	0	7	SK	bc	-	-	-
福岡 Fukuoka	65.3	5.6	-	0	10	SK	c	-	-	-
福岡 Fukuoka	65.9	4.5	WNW	2	3	CS	bc	-	-	-
福岡 Fukuoka	66.2	2.0	-	0	0	-	b	-	-	-
福岡 Fukuoka	66.3	3.0	-	1	0	-	b	-	-	-
福岡 Fukuoka	65.1	8.8	NW	3	0	-	b	-	-	-
長門 Nagaturo	64.8	12.7	WNW	3	0	CS	b	-	-	-
長門 Nagaturo	64.6	4.6	NE	2	0	-	b	-	-	-
長門 Nagaturo	65.4	5.6	WNW	2	0	SK	b	-	-	-
長門 Nagaturo	65.4	4.9	-	1	0	K	b	-	-	-
長門 Nagaturo	65.6	1.4	-	1	0	K	b	-	-	-
長門 Nagaturo	64.5	9.2	NE	2	0	-	b	-	-	-
長門 Nagaturo	63.9	14.9	NE	7	6	K	bc	-	-	-
長門 Nagaturo	65.1	15.3	WNW	2	7	K	bc	-	-	-
長門 Nagaturo	62.5	22.2	-	1	10	SK	c	-	-	-
長門 Nagaturo	64.7	5.2	-	0	0	K	b	-	-	-
高山 Takayama	68.7	1.4	-	1	10	C	f	-	-	-
高山 Takayama	68.5	-0.5	-	0	10	S	f	-	-	-
高山 Takayama	68.1	-2.5	-	0	2	SK	b	-	-	-
高山 Takayama	66.7	2.1	-	1	10	S	c	-	-	-
高山 Takayama	66.8	-0.4	-	1	10	S	f	-	-	-
高山 Takayama	65.5	3.7	NW	3	0	-	b	-	-	-
高山 Takayama	66.8	-0.9	-	1	0	-	b	-	-	-
高山 Takayama	65.7	0.8	-	0	0	-	b	-	-	-
高山 Takayama	65.3	2.4	-	0	10	S	c	-	-	-
高山 Takayama	66.2	3.8	-	1	0	-	b	-	-	-
伊弉 Buksan	66.9	1.1	NW	11	0	SK	b	-	-	-
伊弉 Buksan	65.4	4.0	SSW	2	1	SK	b	1	-	-
伊弉 Buksan	64.3	8.4	E	3	7	SK	bc	-	-	-
伊弉 Buksan	63.9	9.8	S	4	10	N	r	2	-	-
伊弉 Buksan	65.0	6.0	SW	3	10	SK	c	1	-	-
伊弉 Buksan	64.7	5.5	S	3	1	SK	b	3	-	-
伊弉 Buksan	64.8	7.0	-	1	4	SK	bc	3	-	-
伊弉 Buksan	63.7	1.1	SSE	2	10	N	c	2	-	-
伊弉 Buksan	66.9	1.1	NW	11	0	SK	b	-	-	-
伊弉 Buksan	65.4	4.0	SSW	2	1	SK	b	1	-	-
伊弉 Buksan	64.3	8.4	E	3	7	SK	bc	-	-	-
伊弉 Buksan	63.9	9.8	S	4	10	N	r	2	-	-
伊弉 Buksan	65.0	6.0	SW	3	10	SK	c	1	-	-
伊弉 Buksan	64.7	5.5	S	3	1	SK	b	3	-	-
伊弉 Buksan	64.8	7.0	-	1	4	SK	bc	3	-	-
伊弉 Buksan	63.7	1.1	SSE	2	10	N	c	2	-	-
伊弉 Buksan	66.9	1.1	NW	11	0	SK	b	-	-	-
伊弉 Buksan	65.4	4.0	SSW	2	1	SK	b	1	-	-
伊弉 Buksan	64.3	8.4	E	3	7	SK	bc	-	-	-
伊弉 Buksan	63.9	9.8	S	4	10	N	r	2	-	-
伊弉 Buksan	65.0	6.0	SW	3	10	SK	c	1	-	-
伊弉 Buksan	64.7	5.5	S	3	1	SK	b	3	-	-
伊弉 Buksan	64.8	7.0	-	1	4	SK	bc	3	-	-
伊弉 Buksan	63.7	1.1	SSE	2	10	N	c	2	-	-
伊弉 Buksan	66.9	1.1	NW	11	0	SK	b	-	-	-
伊弉 Buksan	65.4	4.0	SSW	2	1	SK	b	1	-	-
伊弉 Buksan	64.3	8.4	E	3	7	SK	bc	-	-	-
伊弉 Buksan	63.9	9.8	S	4	10	N	r	2	-	-
伊弉 Buksan	65.0	6.0	SW	3	10	SK	c	1	-	-
伊弉 Buksan	64.7	5.5	S	3	1	SK	b	3	-	-
伊弉 Buksan	64.8	7.0	-	1	4	SK	bc	3	-	-
伊弉 Buksan	63.7	1.1	SSE	2	10	N	c	2	-	-
伊弉 Buksan	66.9	1.1	NW	11	0	SK	b	-	-	-
伊弉 Buksan	65.4	4.0	SSW	2	1	SK	b	1	-	-
伊弉 Buksan	64.3	8.4	E	3	7	SK	bc	-	-	-
伊弉 Buksan	63.9	9.8	S	4	10	N	r	2	-	-
伊弉 Buksan	65.0	6.0	SW	3	10	SK	c	1	-	-
伊弉 Buksan	64.7	5.5	S	3	1	SK	b	3	-	-
伊弉 Buksan	64.8	7.0	-	1	4	SK	bc	3	-	-
伊弉 Buksan	63.7	1.1	SSE	2	10	N	c	2	-	-
伊弉 Buksan	66.9	1.1	NW	11	0	SK	b	-	-	-
伊弉 Buksan	65.4	4.0	SSW	2	1	SK	b	1	-	-
伊弉 Buksan	64.3	8.4	E	3	7	SK	bc	-	-	-
伊弉 Buksan	63.9	9.8	S	4	10	N	r	2	-	-
伊弉 Buksan	65.0	6.0	SW	3	10	SK	c	1	-	-
伊弉 Buksan	64.7	5.5	S	3	1	SK	b	3	-	-
伊弉 Buksan	64.8	7.0	-	1	4	SK	bc	3	-	-
伊弉 Buksan	63.7	1.1	SSE	2	10	N	c	2	-	-
伊弉 Buksan	66.9	1.1	NW	11	0	SK	b	-	-	-
伊弉 Buksan	65.4	4.0	SSW	2	1	SK	b	1	-	-
伊弉 Buksan	64.3	8.4	E	3	7	SK	bc	-	-	-
伊弉 Buksan	63.9	9.8	S	4	10	N	r	2	-	-
伊弉 Buksan	65.0	6.0	SW	3	10	SK	c	1	-	-
伊弉 Buksan	64.7	5.5	S	3	1	SK	b	3	-	-
伊弉 Buksan	64.8	7.0	-	1	4	SK	bc	3	-	-
伊弉 Buksan	63.7	1.1	SSE	2	10	N	c	2	-	-
伊弉 Buksan	66.9	1.1	NW	11	0	SK	b	-	-	-
伊弉 Buksan	65.4	4.0	SSW	2	1	SK	b	1	-	-
伊弉 Buksan	64.3	8.4	E	3	7	SK	bc	-	-	-
伊弉 Buksan	63.9	9.8	S	4	10	N	r	2	-	-
伊弉 Buksan	65.0	6.0	SW	3	10	SK	c	1	-	-
伊弉 Buksan	64.7	5.5	S	3	1	SK	b	3	-	-
伊弉 Buksan	64.8	7.0	-	1	4	SK	bc	3	-	-
伊弉 Buksan	63.7	1.1	SSE	2	10	N	c	2	-	-
伊弉 Buksan	66.9	1.1	NW	11	0	SK	b	-	-	-
伊弉 Buksan	65.4	4.0	SSW	2	1	SK	b	1	-	-
伊弉 Buksan	64.3	8.4	E	3	7	SK	bc	-	-	-
伊弉 Buksan	63.9	9.8	S	4	10	N	r	2	-	-
伊弉 Buksan	65.0	6.0	SW	3	10	SK	c	1	-	-
伊弉 Buksan	64.7	5.5	S	3	1	SK	b	3	-	-
伊弉 Buksan	64.8	7.0	-	1	4	SK	bc	3	-	-
伊弉 Buksan	63.7	1.1	SSE	2	10	N	c	2	-	-
伊弉 Buksan	66.9	1.1	NW	11	0	SK	b	-	-	-
伊弉 Buksan	65.4	4.0	SSW	2	1	SK	b	1	-	-
伊弉 Buksan	64.3	8.4	E	3	7	SK	bc	-	-	-
伊弉 Buksan	63.9	9.8	S	4	10	N				



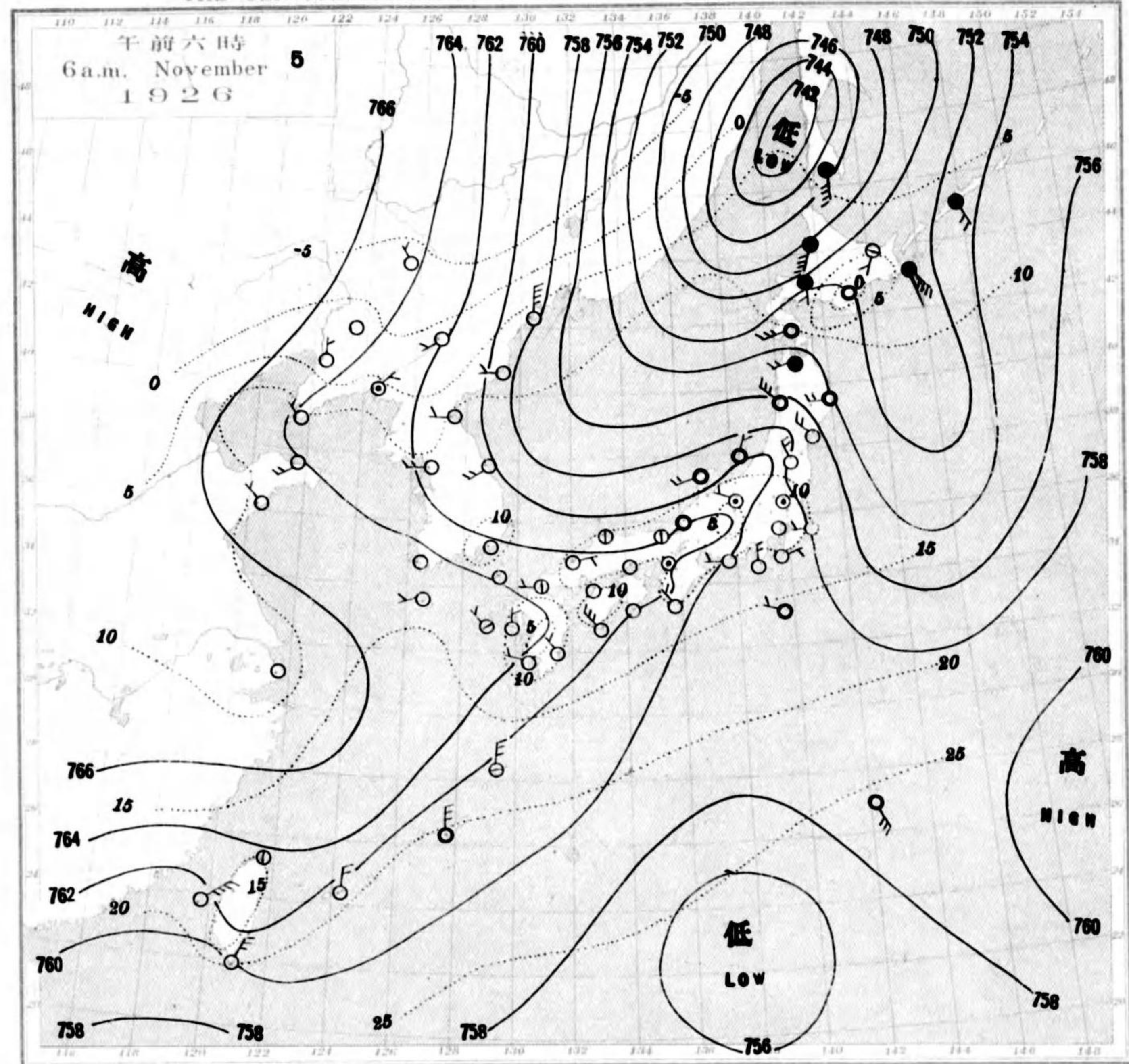
天氣圖  
WEATHER CHART.  
THE CENTRAL METEOROLOGICAL OBSERVATORY OF JAPAN, TOKYO.



等壓線 Isobars Line	快晴 Clear	雪 Snow	輕風 Light Wind 2-3	烈風 Strong Gale 20-25	颶風 Hurricane 25-30
等溫線 Isotherms Line	晴 Fair	霧 Fog	和風 Moderate Wind 4-6	暴風 Storm 15-20	暴風 Storm 20-25
不連續線 Line of Discontinuity	曇 Cloudy	雷雨 Thunder storm	疾風 Strong Wind 6-10	烈風 Storm 20-25	烈風 Storm 25-30
	雨 Rain		強風 Gale 10-15	烈風 Storm 25-30	烈風 Storm 30-40

明治廿七年十一月五日 午後六時  
東京市神田區西小田町一丁目六番地  
中央氣象台

天氣圖  
WEATHER CHART.  
THE CENTRAL METEOROLOGICAL OBSERVATORY OF JAPAN, TOKYO.



天氣預報		WEATHER FORECASTS	
北乃至東	風曇	I	N-E cloudy
北乃至西	風晴	II	N-W fair
全	全曇	III	■
全	全曇	IV	■ cloudy
全	全曇	V	■ fair
全	全曇	VI	■ cloudy with some rain
全	全曇	VII	■ fair
全	全曇	VIII	■
全	全曇	IX	■ cloudy with some rain

東京預報 TOKYO  
今夜、黑龍江中流域、在ソソ低氣壓、東南東進、東達レ七四〇純、降レ、  
全境、明日、北西、風晴、  
暴風警報  
今夜、北西、風雨強、  
五日前八時三十分警報、



拾壹月四日午前六時各地觀測表  
OBSERVATIONS at 6 a.m. (135° M.S.T.) November 4 1926

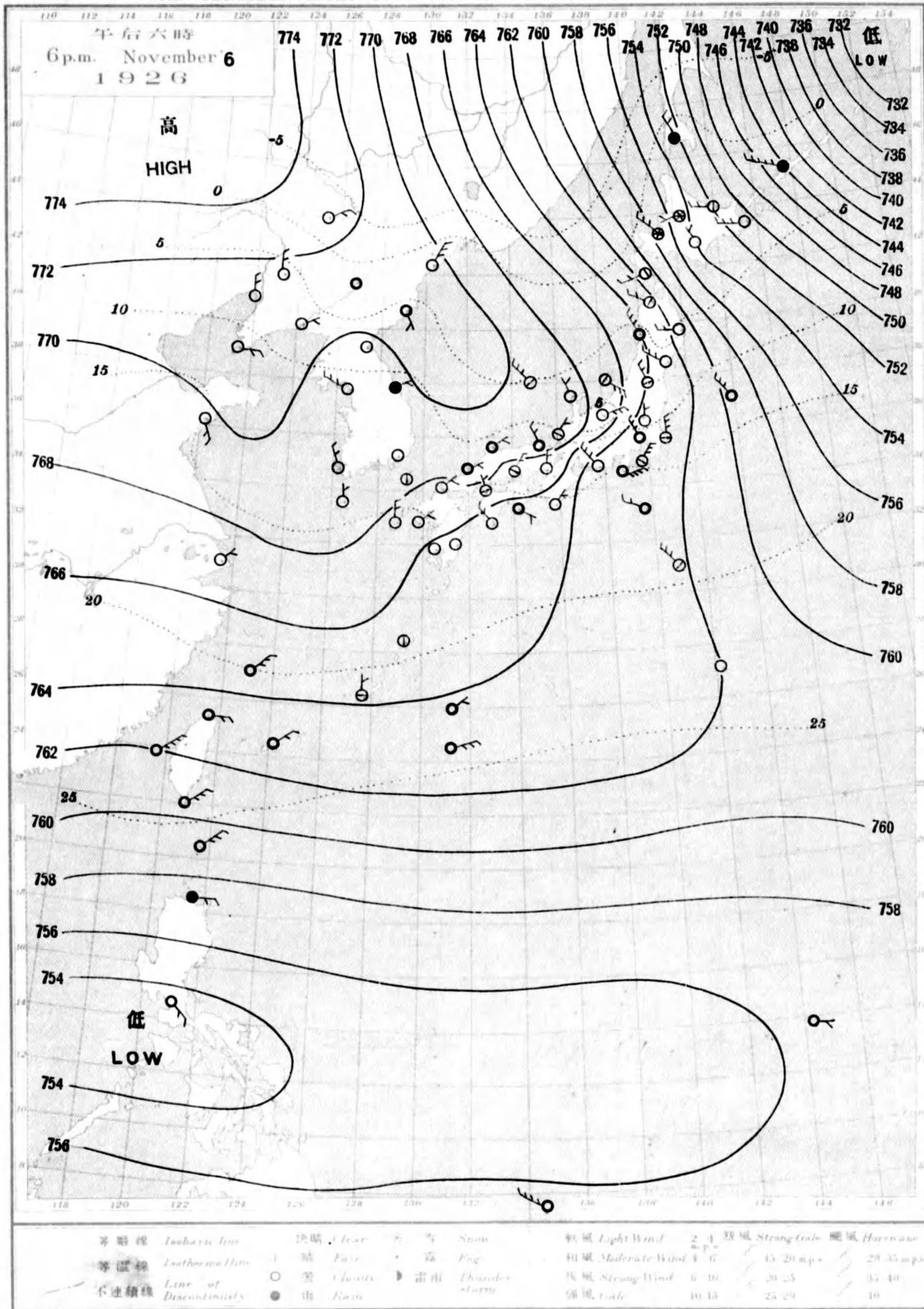
測候所	氣壓	氣溫	風向	風速	雲量	雲形	天氣	雨量	測候所	氣壓	氣溫	風向	風速	雲量	雲形	天氣	雨量
STATIONS	Air Press. mm. 760*	Air Temp. °C	Wind Direc.	Vel. m. s.	Amt.	Form	Weather	mm. (1)	STATIONS	Air Press. mm. 760*	Air Temp. °C	Wind Direc.	Vel. m. s.	Amt.	Form	Weather	mm. (1)
パラオ Palau	56.2	27.0	W	3	4	CS bc	-	-	山形 Yamagata	64.3	4.6	-	1	7	N bc	1	-
樺春 Kosyun	59.6	22.0	N	4	6	SK bc	-	-	秋田 Akita	63.9	7.1	SE	3	0	-	b	-
臺南 Taito	61.0	20.0	NW	3	6	SK bc	-	-	水戸 Mito	63.9	5.0	NNW	2	0	-	b	-
臺南 Tainan	60.7	16.8	N	5	0	-	b	-	金山 Kanayama	63.5	9.4	-	1	0	SK bc	-	-
臺南 Hoko	61.7	20.5	NE	10	10	C	-	-	石巻 Isinomaki	63.7	8.9	-	1	7	SK bc	-	-
臺北 Taihoku	64.0	18.5	E	5	10	SK	c	-	水澤 Midusawa	64.3	6.1	-	1	10	SK	c	1
石垣 Isigakizima	60.9	20.6	NNW	6	10	S	c	-	盛岡 Morioka	64.0	3.4	SE	2	3	SK bc	5	-
那覇 Naha	61.1	15.3	-	1	0	-	b	1	盛岡 Miyako	63.5	2.7	W	3	2	SK bc	-	-
石川 Isigakizima	61.5	14.3	S	2	0	C	b	-	青森 Aomori	62.5	7.8	WSW	3	8	SK	c	2
名瀬 Naze	61.6	15.7	W	3	10	N	r	5	函館 Hakodate	62.0	8.1	W	6	2	SK	b	8
鹿兒島 Kagosima	61.5	13.4	-	1	10	SK	c	1	壽都 Suttu	61.7	6.1	WNW	6	9	SK	c	9
宮崎 Miyazaki	62.5	12.8	-	0	10	N	r	11	札幌 Sapporo	61.1	5.0	NW	3	4	SK bc	2	-
熊本 Kumamoto	61.7	15.9	-	1	10	N	r	1	札幌 Haboro	59.2	6.8	W	11	10	SK	c	10
足利 Asizuri	62.1	15.9	-	1	10	N	r	1	旭川 Asahigawa	60.3	1.7	SSE	2	10	N	c	12
高知 Kōchi	61.1	11.6	WSW	2	10	SK	e	-	帯広 Obihiro	59.8	5.1	NNE	3	3	SK bc	-	-
室戸 Muroto	61.9	16.9	E	7	10	N	c	-	網走 Aburahi	59.0	3.8	W	5	4	SK bc	-	-
徳島 Tokushima	62.9	10.5	NW	2	10	S	c	-	釧路 Kuroi	59.1	5.7	W	6	0	SK	b	1
和歌山 Wakayama	59.7	10.4	E	4	10	SK	c	-	根室 Nemuro	57.9	5.6	W	8	2	N	b	2
和歌山 Wakayama	62.8	15.0	NE	4	7	SK bc	-	-	砂野 Syama	53.8	2.3	WSW	5	10	N	r	16
和歌山 Wakayama	62.2	12.2	-	0	10	N	r	3	大迫 Ootomari	57.2	0.0	N	2	8	SK	c	71
大分 Ōita	62.5	11.8	ESE	2	10	N	r	5	鹿角 Sikka	56.9	-5.7	-	1	10	S	c	-
大分 Ōita	62.1	12.0	SE	2	10	N	r	-	釜山 Busan	63.5	10.1	-	1	10	N	c	1
大分 Ōita	62.3	11.4	NNE	2	10	N	r	2	濟州島 Saesyo	64.5	12.7	NNW	8	10	SK	c	3
大分 Ōita	62.7	11.0	-	1	10	N	r	1	本浦 Mappo	63.7	9.8	-	1	2	SK	b	-
大分 Ōita	62.9	12.5	E	4	10	SK	c	6	仁川 Zinsen	62.8	12.3	W	4	10	CS	c	-
大分 Ōita	63.0	11.0	ENE	2	10	SK	c	-	江陵 Koryo	61.6	11.6	SW	2	9	K	r	-
大分 Ōita	64.0	8.0	-	1	10	SK	c	-	海山 Hamsa	61.3	7.9	W	3	3	SK bc	-	-
大分 Ōita	63.4	9.3	-	1	10	SK	c	-	元山 Gensan	60.8	2.8	NW	3	3	SK bc	-	-
大分 Ōita	63.4	14.6	NW	4	10	SK	c	6	咸興 Zyosin	61.2	3.7	ESE	2	3	SK bc	-	-
大分 Ōita	62.6	12.3	N	4	10	N	r	10	羅先 Yuki	63.0	0.0	NNE	6	0	-	b	-
大分 Ōita	63.3	13.0	-	1	10	N	r	4	海州 Tyukotin	62.4	0.6	NE	2	0	SK	b	-
大分 Ōita	62.4	13.2	-	1	10	N	r	6	海州 Ryuganpo	63.2	7.8	SSW	4	0	-	b	-
大分 Ōita	63.3	10.0	-	1	10	N	r	7	大連 Dairen	61.1	1.4	-	1	0	-	b	-
大分 Ōita	62.3	12.6	NW	2	10	N	r	4	營口 Yinkow	60.7	0.5	-	0	0	-	b	-
大分 Ōita	61.6	11.7	ENE	2	10	N	r	5	奉天 Mukden	58.0	-0.2	SSW	5	0	-	b	-
大分 Ōita	61.6	10.8	-	0	10	N	r	1	長春 Changchun	62.2	3.2	-	0	0	-	b	-
大分 Ōita	63.2	8.2	-	1	8	SK	c	-	天津 Tientsin	64.6	11.1	W	2	0	-	b	-
大分 Ōita	64.0	8.9	W	3	10	KC	c	-	青島 Tsingtau	66.7	8.6	SW	2	10	SK	c	1
大分 Ōita	64.0	6.3	-	1	4	SK	bc	-	上海 Shanghai	58.9	23.9	E	5	10	N	c	0-10
大分 Ōita	63.5	7.8	NE	4	6	SC	bc	-	伊島 Basazima	62.1	-	N	4	10	N	c	0-10
大分 Ōita	63.7	9.3	NE	3	7	SK	bc	-	大森 Ōogazizima	62.1	-	N	4	10	N	c	0-10
大分 Ōita	64.2	12.8	NE	3	1	SK	b	-									
大分 Ōita	63.9	7.7	NE	3	2	SK	b	-									
大分 Ōita	64.5	6.8	-	1	7	KC	bc	-									
大分 Ōita	64.4	6.6	NW	2	0	CK	b	-									
大分 Ōita	65.0	4.5	-	1	0	CK	b	-									
大分 Ōita	63.8	11.2	NE	3	0	-	b	-									
大分 Ōita	63.6	10.1	NNW	2	4	SK	bc	-									
大分 Ōita	64.1	16.0	E	2	10	KC	c	-									
大分 Ōita	61.7	22.2	E	3	10	N	r	1									
大分 Ōita	64.8	6.8	S	3	0	CK	b	-									
大分 Ōita	67.1	0.2	-	0	10	C	f	-									
大分 Ōita	66.4	3.0	-	0	3	SK	bc	-									
大分 Ōita	68.0	-0.6	-	0	3	SC	bc	-									
大分 Ōita	66.5	1.8	-	0	6	C	bc	-									
大分 Ōita	66.3	2.6	-	0	2	SK	b	-									
大分 Ōita	64.4	7.0	NNW	4	3	CK	bc	-									
大分 Ōita	66.4	0.3	-	1	0	-	b	-									
大分 Ōita	64.4	2.5	-	0	0	CK	b	-									
大分 Ōita	64.0	3.0	-	0	1	K	b	-									
大分 Ōita	63.7	7.0	-	1	9	KC	e	-									
大分 Ōita	65.0	4.0	S	3	7	KC	bc	-									
大分 Ōita	63.5	6.3	-	1	8	SK	c	-									
大分 Ōita	63.2	8.1	E	3	9	N	c	-									
大分 Ōita	63.6	10.5	-	1	8	C	c	-									
大分 Ōita	64.3	6.2	-	1	9	C	c	1									
大分 Ōita	64.9	7.0	-	1	10	SK	c	-									
大分 Ōita	64.9	5.1	SW	2	9	N	c	2									
大分 Ōita	64.4	10.5	NNW	2	2	C	b	2									

拾壹月參日午後六時各地觀測表  
OBSERVATIONS at 6 p.m. (135° M.S.T.) November 3 1926

測候所	氣壓	氣溫	風向	風速	雲量	雲形	天氣	雨量	測候所	氣壓	氣溫	風向	風速	雲量	雲形	天氣	雨量
STATIONS	Air Press. mm. 760*	Air Temp. °C	Wind Direc.	Vel. m. s.	Amt.	Form	Weather	mm. (2)	STATIONS	Air Press. mm. 760*	Air Temp. °C	Wind Direc.	Vel. m. s.	Amt.	Form	Weather	mm. (2)
パラオ Palau	56.4	27.5	WNW	2	10	SC	c	-	江陵 Koryo	63.2	13.2	WSW	2	10	CS	c	-
樺春 Kosyun	59.9	23.8	NNE	5	10	CS	c	-	元山 Gensan	62.6	12.9	W	2	0	-	b	-
臺南 Hoko	61.7	21.6	NE	11	7	SK	bc	-	咸興 Zyosin	61.0	9.4	-	1	0	-	b	-
臺北 Taihoku	63.5	20.2	E	3	10	SK	c	-	羅先 Yuki	61.9	7.4	-	0	0	SK	b	-
石垣 Isigakizima	60.8	23.2	N	4	6	C	bc	-	中江津 Tyukotin	62.2	6.5	NW	2	7	KC	bc	-
那覇 Naha	61.4	21.5	NE	4	7	C	bc	-	海州 Ryuganpo	63.7	9.0	-	1	0	SK	b	-
石川 Isigakizima	62.5	20.4	SSE	2	10	SK	c	-	大連 Dairen	64.7	11.1	-	1	9	C	c	-
那覇 Naha	63.6	18.1	-	1	10	KN	c	-	營口 Yinkow	64.8	9.4	-	1	0	-	b	-
宮崎 Miyazaki	64.2	17.5	-	1	10	SK	c	-	奉天 Mukden	64.5	7.8	-	1	0	-	b	-
熊本 Kumamoto	63.7	15.9	-	1	10	SK	c	-	長春 Changchun	63.6	1.2	WNW	2	0	-	b	-
足利 Asizuri	64.4	15.9	-	1	0	-	b	-	天津 Tientsin	63.7	14.8	-	1	0	-	b	-
高知 Kōchi	64.5	15.6	-	1	2	SK	b	-	青島 Tsingtau	65.3	13.4	S	4	10	SK	c	-
室戸 Muroto	64.7	15.4	NE	2	0	SK	b	-	上海 Shanghai	67.0	13.2	WNW	2	10	SK	c	-
和歌山 Wakayama	64.7	14.8	-	0	10	SK	c										

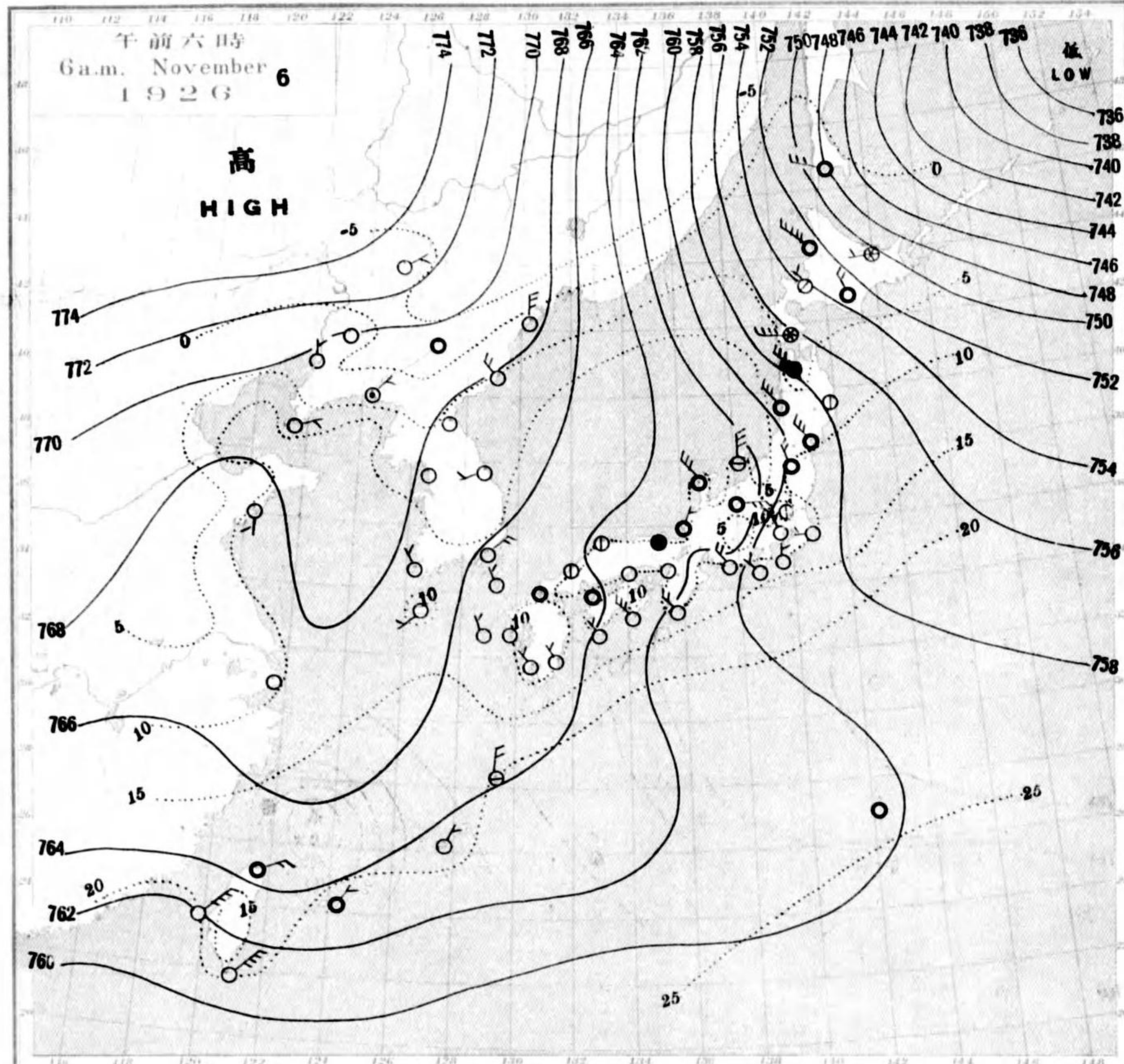


天氣圖  
WEATHER CHART.  
THE CENTRAL METEOROLOGICAL OBSERVATORY OF JAPAN, TOKYO.



明治廿七年三月七日第...  
大正十五年十一月...  
中央氣象臺  
東京市神田區西小川町一丁目六番地

天氣圖  
WEATHER CHART.  
THE CENTRAL METEOROLOGICAL OBSERVATORY OF JAPAN, TOKYO.



天氣圖

北	北	東	風	曇
北	西	風	晴	全雲
全	全	全	全	全雲
全	全	全	全	全雲
全	全	全	全	全雲
全	全	全	全	全雲
全	全	全	全	全雲
全	全	全	全	全雲

WEATHER FORECASTS

I	N-E	cloudy
II	N-W	fair
III	"	"
IV	"	cloudy
V	"	fair
VI	"	cloudy with some rain
VII	"	fair
VIII	"	"
IX	"	cloudy with some snow

此處在島列島，中程在... 七三〇...  
= 予降り全朝「カキカ」...  
高気圧「急進」... 七七四...  
日本... 傾斜... 北陸以北...  
= 面... 北西風... 晴...  
= 予... 晴... 少雲

東京 豫報  
今晚七時... 北西風...  
暴風警報  
初八... 五日午後八時五分... 船?



拾壹月 五日午前六時各地觀測表  
OBSERVATIONS at 6 a.m. (135° M.S.T.) November 5 1926

測候所 STATIONS	氣壓		風向		風速		雲量		天候		雨量 mm. (1)						
	Air Press. mm. 700+	Air Temp. °C	Wind Direc.	Wind Vel. m.s.	Clouds Amt.	Clouds Form.	Weather	Precip. mm. (1)									
パラオ Palau	56.4	26.9	WNW	3	10	KC	c	2	山形 Yamagata	58.4	10.2	SSW	3	3	SK	bc	1
樺太 Kōsuyun	59.0	21.1	NNE	9	2	CS	b	-	秋田 Akita	57.0	11.4	NW	8	10	SK	c	8
樺太 Taitō	62.5	18.5	NW	2	0	-	b	-	水戸 Mito	57.8	6.0	SSW	2	10	S	f	15
臺南 Tainan	60.7	14.8	NNE	3	0	-	b	-	金山 Kanayama	56.7	14.2	-	1	1	SK	b	6
澎湖 Hōko	61.4	19.9	NE	11	0	-	b	-	石巻 Isinomaki	56.3	10.6	NW	5	2	SK	b	7
臺北 Taihoku	63.6	14.9	-	1	6	SK	bc	-	水澤 Midusawa	55.9	12.1	NE	3	10	S	c	4
石垣 Isigakizima	61.6	19.3	N	4	2	SK	b	-	盛岡 Morioka	55.5	11.8	W	3	10	SK	c	7
那覇 Naha	61.4	20.3	N	6	10	SK	c	-	水澤 Midusawa	53.7	13.6	W	4	9	SK	c	-
名瀬 Naze	61.8	19.6	N	6	4	SK	bc	-	宮古 Miyako	55.7	10.4	WSW	4	10	N	r	7
鹿児島 Kagosima	63.6	4.8	WNW	2	0	-	b	8	青森 Aomori	53.8	10.8	WSW	7	10	N	c	9
宮崎 Miyazaki	63.7	6.0	NW	2	0	-	b	-	函館 Hakodate	52.1	9.9	W	8	10	SK	c	6
熊本 Kumamoto	64.4	4.7	NNE	2	0	-	b	-	釧路 Sapporo	51.5	7.8	S	2	10	N	r	1
足摺 Asizuri	62.0	14.1	NW	6	0	-	b	11	札幌 Haboro	48.3	8.5	SSW	10	10	N	r	4
高知 Kōchi	62.6	6.4	W	3	0	-	b	20	知川 Asahigawa	50.0	6.9	SSE	3	10	SK	c	-
室戸 Murōto	61.8	12.7	-	1	1	SK	b	-	帯広 Obihiro	52.6	-0.2	-	0	10	SK	c	-
徳島 Tokushima	62.5	11.0	W	5	0	-	b	9	網走 Abasiri	50.3	5.5	SSW	3	4	KC	bc	-
和歌山 Wakayama	62.5	7.0	ENE	3	10	SK	c	-	釧路 Kusiro	51.8	3.9	NNE	2	10	SK	c	0
神戶 Kōbe	60.9	12.0	NW	3	1	SK	b	8	根室 Nemuro	51.9	8.4	SE	11	10	N	r	6
大阪 Ōsaka	63.0	5.7	S	3	0	-	b	6	紗那 Syana	53.5	6.2	SSE	4	10	N	r	2
京都 Kyōto	63.5	6.8	-	1	0	SK	b	17	大館 Ootomari	45.1	6.0	S	12	10	N	r	5
長崎 Nagasaki	62.7	8.6	S	2	0	-	b	-	釧路 Sikka	63.4	7.7	-	1	0	-	b	-
佐賀 Saga	63.7	5.3	-	1	0	-	b	11	釜山 Husan	64.9	10.7	WSW	2	0	SK	b	-
福岡 Fukuoka	63.0	4.7	-	0	1	SK	b	10	濟州島 Saisyūtō	64.5	11.4	-	1	0	-	b	-
山口 Yamaguchi	62.5	11.0	N	5	0	-	b	9	本浦 Moppo	63.2	12.1	W	4	0	SK	b	-
徳島 Tokushima	62.5	7.5	-	1	0	-	r	8	三田 Zinsen	60.4	12.4	SW	5	0	SK	b	-
大分 Ōita	62.7	7.7	-	1	10	SC	c	10	江陵 Koryo	60.3	11.7	W	3	0	-	b	-
長門 Naganami	62.7	4.9	-	0	0	SK	b	8	元山 Gensan	58.2	6.9	W	2	0	CS	b	-
富山 Toyama	64.5	12.9	NW	2	4	K	bc	-	威海衛 Waihai	58.7	5.8	N	11	0	CS	b	-
石川 Ishikawa	64.5	11.9	N	2	1	SK	b	-	芝罘 Zhifu	62.4	3.0	SW	2	0	-	b	-
岐阜 Gifu	64.6	6.1	N	2	0	SK	b	-	中江津 Tyūkotin	63.5	6.7	NE	2	10	S	f	-
愛知 Aichi	63.9	5.8	SSE	2	0	KC	b	6	大連 Dairen	63.0	11.7	NW	3	0	-	b	-
三重 Mie	64.0	10.7	-	0	0	-	b	20	營口 Yinkow	64.4	3.6	N	2	0	-	b	-
和歌山 Wakayama	63.3	11.8	W	3	4	SK	bc	4	奉天 Mukden	64.5	2.2	-	1	0	-	b	-
大阪 Ōsaka	62.8	9.2	ENE	2	2	K	b	12	長春 Changchun	64.9	-3.5	NW	3	0	-	b	-
京都 Kyōto	61.8	8.2	-	0	3	SK	bc	7	天津 Tientsin	64.6	5.2	-	1	0	-	b	-
神戶 Kōbe	61.7	7.9	-	1	4	SK	bc	3	青島 Tsingtau	64.9	10.5	NW	3	0	-	b	-
大阪 Ōsaka	61.6	8.5	W	2	0	-	b	1	上海 Shanghai	66.6	7.6	-	0	0	KC	b	-
京都 Kyōto	61.2	6.2	-	1	0	SK	b	6	上海 Shanghai	58.9	23.4	NE	8	10	N	r	0-10
和歌山 Wakayama	61.2	7.5	N	5	0	-	b	2	上海 Shanghai	59.6	-	N	4	10	N	r	0-10
名古屋 Nagoya	59.0	11.8	W	3	0	-	b	9	大東島 Ōagarizima								

拾壹月 四日午後六時各地觀測表  
OBSERVATIONS at 6 p.m. (135° M.S.T.) November 4 1926

測候所 STATIONS	氣壓		風向		風速		雲量		天候		雨量 mm. (2)						
	Air Press. mm. 700+	Air Temp. °C	Wind Direc.	Wind Vel. m.s.	Clouds Amt.	Clouds Form.	Weather	Precip. mm. (2)									
パラオ Palau	56.0	28.1	WSW	3	10	CS	c	-	江陵 Koryo	58.8	13.5	SW	5	0	SK	b	-
樺太 Kōsuyun	60.0	23.0	NE	3	10	CS	c	-	元山 Gensan	59.5	12.9	W	2	0	CK	b	-
澎湖 Hōko	61.3	20.4	NE	10	4	SK	bc	-	威海衛 Waihai	56.4	9.0	NW	2	6	SK	bc	-
臺北 Taihoku	63.8	19.6	E	3	10	SK	c	-	雄基 Yūki	55.2	6.7	SW	4	3	SK	bc	-
石垣 Isigakizima	61.6	21.4	N	5	10	SK	c	-	中江津 Tyūkotin	57.6	7.7	SW	2	0	SK	b	-
那覇 Naha	60.8	21.5	N	9	9	SK	c	-	龍宮 Ryūganpo	60.2	11.4	S	3	4	SK	bc	-
名瀬 Naze	61.4	21.3	N	9	10	SK	c	-	大連 Dairen	61.0	13.5	SW	7	0	-	b	-
鹿児島 Kagosima	62.5	14.6	-	1	0	SK	b	-	營口 Yinkow	59.0	11.2	S	2	0	-	b	-
宮崎 Miyazaki	61.9	15.6	W	3	0	K	b	-	奉天 Mukden	58.5	12.5	-	1	0	-	b	-
熊本 Kumamoto	63.0	12.5	NW	3	0	SK	b	-	長春 Changchun	55.8	7.1	N	6	2	CS	b	-
足摺 Asizuri	61.1	14.0	N	3	1	KC	b	2	天津 Tientsin	60.4	16.3	-	1	0	-	b	-
高知 Kōchi	61.0	15.0	-	0	0	K	b	10	青島 Tsingtau	62.9	14.9	SSW	6	0	-	b	-
室戸 Murōto	60.5	15.8	WNW	5	1	SK	b	-	上海 Shanghai	65.0	16.3	WNW	2	0	KC	b	-
和歌山 Wakayama	61.5	13.0	E	2	10	SK	c	7	上海 Shanghai	57.3	25.7	NE	4	10	N	c	-
神戶 Kōbe	59.7	17.9	NNW	3	7	SK	bc	8	大東島 Ōagarizima	58.0	-	N	5	10	N	r	0-10
大阪 Ōsaka	62.7	15.0	NNW	4	0	K	b	-									
京都 Kyōto	62.2	13.8	-	1	8	SK	b	2									
長門 Naganami	61.9	15.1	W	2	10	SK	b	-									
石川 Ishikawa	62.3	13.1	-	1	0	SK	b	-									
岐阜 Gifu	61.4	13.1	-	1	3	SK	bc	4									
大分 Ōita	61.5	12.7	-	0	10	SK	c	8									
長門 Naganami	63.8	13.1	NW	2	0	K	b	-									
和歌山 Wakayama	63.5	12.9	N	2	0	SK	b	-									
神戶 Kōbe	62.9	13.4	-	1	1	K	b	-									
大阪 Ōsaka	64.2	12.9	NW	2	0	SK	b	-									
京都 Kyōto	62.6	14.4	WNW	4	4	SK	bc	-									
和歌山 Wakayama	62.2	15.2	W	3	4	K	bc	1									
神戶 Kōbe	61.3	11.9	-	0	4	SK	bc	-									
大阪 Ōsaka	61.1	12.2	S	2	10	SK	c	2									
京都 Kyōto	61.5	11.3	NE	3	10	N	r	1									
長門 Naganami	60.0	13.4	N	2	10	SK	c	9									
和歌山 Wakayama	59.4	15.1	NE	6	10	N	r	1									
神戶 Kōbe	60.6	12.7	MNW	2	10	N	r	9									
大阪 Ōsaka	60.7	12.9	-	1	10	N	r	9									
京都 Kyōto	59.7	14.0	NE	2	10	N	r	1									
和歌山 Wakayama	60.3	16.4	-	1	10	N	r	-									
神戶 Kōbe	60.0	21.3	S	9	10	S	c	-									
大阪 Ōsaka	60.3	24.0	ESE	4	10	N	c	-									
京都 Kyōto	61.7	9.0	E	6	10	N	r	3									
和歌山 Wakayama	62.1	7.0	ESE	2	10	N	r	8									
長門 Naganami	60.8	8.4	-	1	10	N	r	3									
和歌山 Wakayama	60.9	10.8	-	1	10	N	r	6									
神戶 Kōbe	61.7	12.1	NW	2	10	N	r	4									
大阪 Ōsaka	61.4	13.6	-	0	10	N	r	1									
京都 Kyōto	60.3	13.0	-	0	10	N	r										











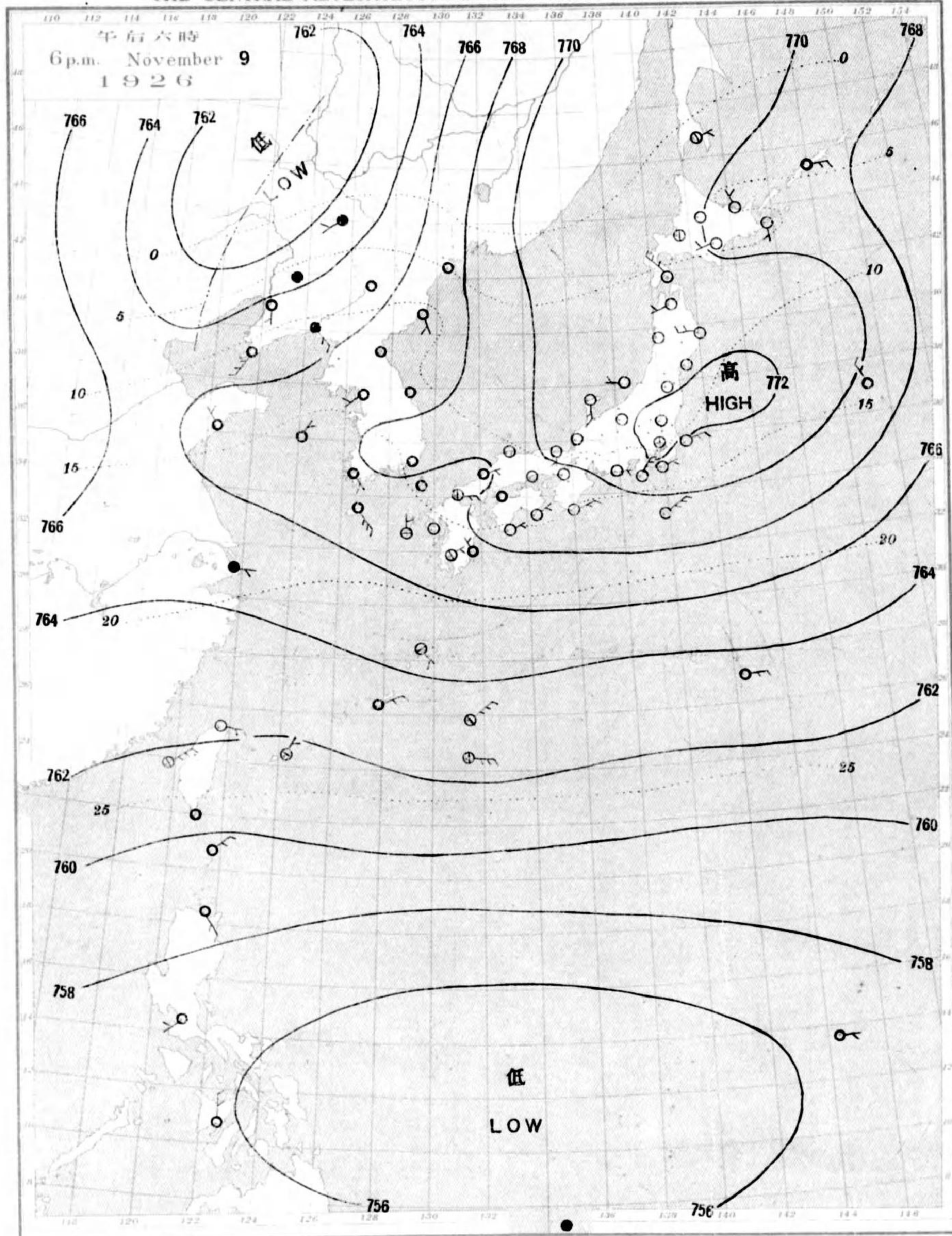








天氣圖  
WEATHER CHART.  
THE CENTRAL METEOROLOGICAL OBSERVATORY OF JAPAN, TOKYO.



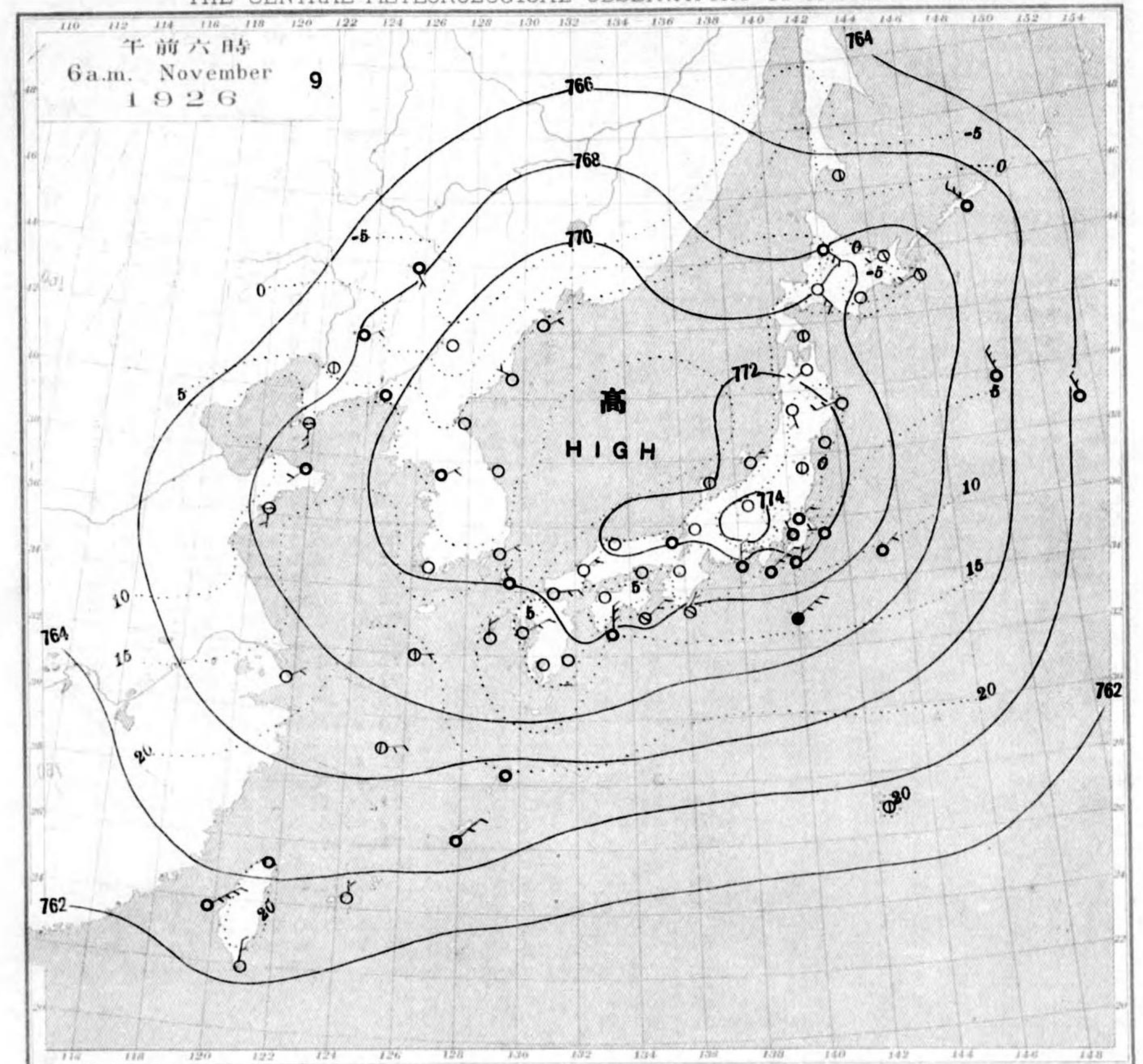
明治廿七年三月七日第三種郵便特認可  
大正十五年十一月十日發行

東京市神田區西小田町一丁目六番地  
東京市神田區西小田町一丁目六番地

中央氣象臺

東京市神田區西小田町一丁目六番地  
東京市神田區西小田町一丁目六番地

天氣圖  
WEATHER CHART.  
THE CENTRAL METEOROLOGICAL OBSERVATORY OF JAPAN, TOKYO.



天氣圖	天氣	概況	報
第一區	北乃至東, 風	晴	曇層
第二區	南乃至東, 風	晴	曇層
第三區	北乃至東, 風	晴	曇層
第四區	南乃至東, 風	晴	曇層
第五區	北乃至東, 風	晴	曇層
第六區	南乃至東, 風	晴	曇層
第七區	北乃至東, 風	晴	曇層
第八區	南乃至東, 風	晴	曇層
第九區	北乃至東, 風	晴	曇層

WEATHER FORECASTS	
I	N-E cloudy
II	" fair, cloudy later
III	S-E fair
IV	N-E fair, cloudy later
V	" cloudy
VI	S-E fair
VII	" cloudy
VIII	S-W fair
IX	S-E cloudy



七七〇耗以上, 萬氣圧が本州及び朝鮮等, 覆  
て本州中部ニハ七七四耗, 河原ノ氣圧ハ  
〇ノ四方ニ向テ減減シ台湾島ニハ七〇七ニ耗以  
上ノ下シテ全圖一般ニ天久長ク只因東地方  
ノ琉球諸島ハハ曇天ヲ大陸方面ニ天候長ク  
テ氣温ハ著ク上昇シ之ニ反シ本州及陸ニ  
ハ今晩末著ク氣温低下シ氷及下ノ所多ク本州  
四國各地ニ霜ヲ見ル

東京 概況 報  
今晚ハ北寄リノ風 晴層  
明日ハ北寄リノ風 曇一時晴



拾壹月八日午前六時各地觀測表  
OBSERVATIONS at 6am. (135° M.S.T.) November 8 1926

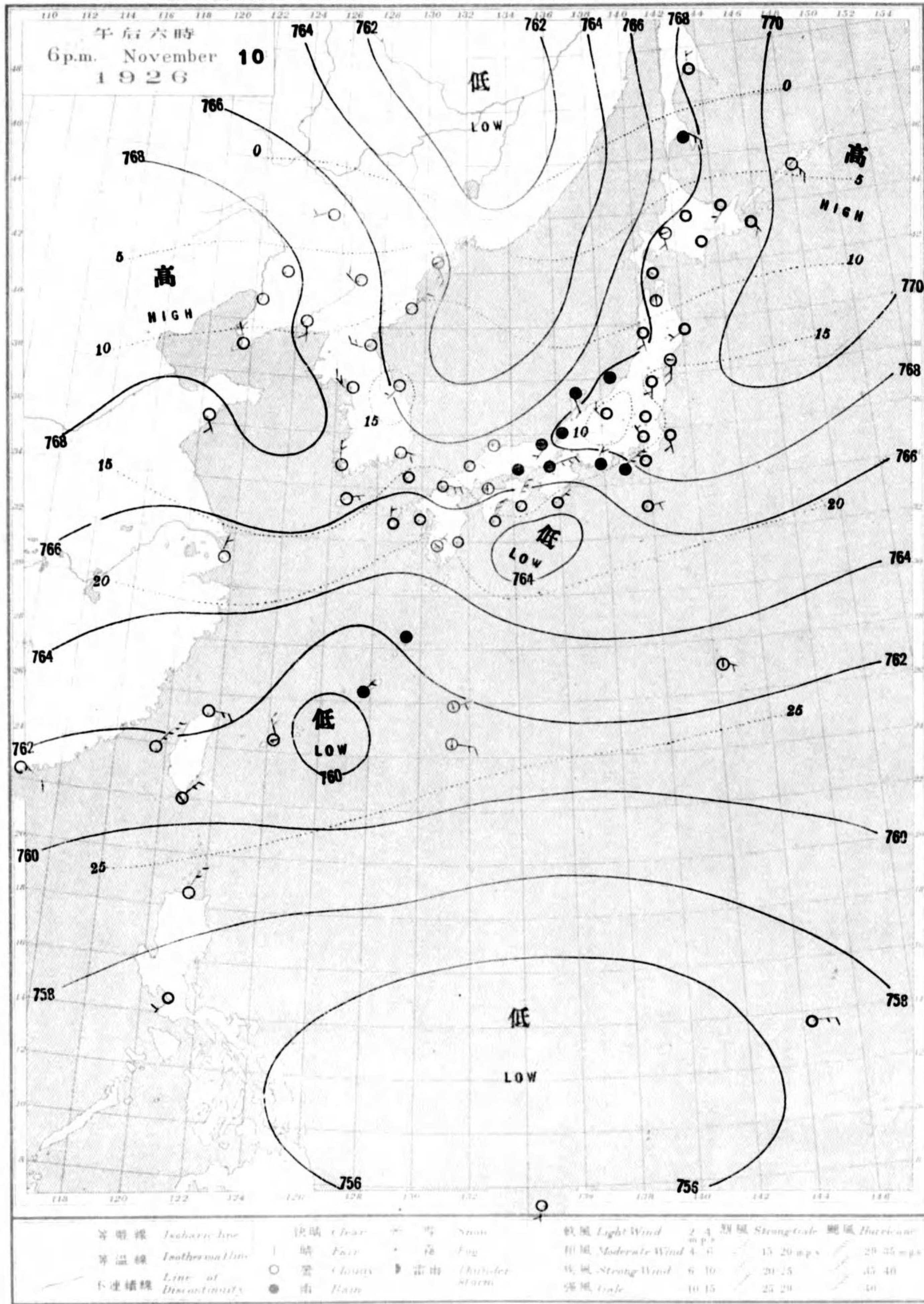
測候所	氣壓	氣溫	風向	風速	雲量	雲形	天氣	雨量	測候所	氣壓	氣溫	風向	風速	雲量	雲形	天氣	雨量	
STATIONS	Air Press. mm. 700+	Air Temp. °C	Wind Direc.	Vel. m.p.h.	Clouds Amt. Form	Weather	Precip. mm. (1)		STATIONS	Air Press. mm. 700+	Air Temp. °C	Wind Direc.	Vel. m.p.h.	Clouds Amt. Form	Weather	Precip. mm. (1)		
パラオ Palau	56.9	24.6	-	0	10	SK	c	40	山形 Yamagata	69.1	2.8	-	1	10	N	c	2	
恒春 Kōsūn	62.3	23.0	NE	8	4	SK	bc	-	秋田 Akita	68.7	3.5	S	2	10	SK	c	7	
臺南 Tainan	64.7	20.0	NNW	3	10	SK	c	1	水戸 Mito	68.9	0.0	NW	2	4	SK	bc	-	
澎湖 Hoko	62.4	19.0	NNE	2	7	SK	bc	-	金山 Kanayama	67.9	1.1	-	1	1	SK	b	-	
臺北 Taihoku	65.1	16.0	-	1	0	SK	b	-	石巻 Isinomaki	68.3	3.7	-	1	1	SK	b	-	
石川 Isigakizima	63.6	21.8	N	2	10	S	c	2	水澤 Midusawa	68.8	-1.1	-	1	10	SK	c	-	
那覇 Naha	64.6	19.2	N	2	10	N	r	15	盛岡 Morioka	68.6	-0.6	-	1	7	SK	bc	-	
名瀬 Naze	65.6	19.0	NNE	2	10	SK	c	2	宮古 Miyako	67.9	-3.0	W	5	5	SC	bc	-	
鹿児島 Kagosima	69.3	7.3	WNW	2	0	-	b	-	青森 Aomori	67.7	3.8	WSW	4	10	SK	c	-	
									函館 Hakodate	67.1	6.0	W	8	8	SK	c	-	
宮崎 Miyazaki	70.2	5.0	NE	2	2	SK	b	-	釧路 Kōtsu	66.6	6.2	NNW	8	10	SK	c	1	
熊本 Kumamoto	69.9	5.4	NNE	2	0	-	b	-	札幌 Sapporo	66.3	3.8	WNW	2	10	N	s	5	
足摺 Asizuri	69.4	11.3	N	2	0	-	b	-	札幌 Haboro	65.7	1.4	SE	3	10	SK	c	7	
高知 Kōchi	70.0	5.2	WSW	3	0	-	b	-	旭川 Asahigawa	66.0	0.0	-	0	10	S	c	1	
室戸 Muroto	69.7	9.3	NNE	3	0	SK	b	-	帯広 Obihiro	65.2	0.5	-	1	7	SK	bc	-	
室島 Tokushima	71.4	8.0	WNW	4	8	SK	c	-	網走 Aburatsubo	64.3	2.0	NW	2	10	N	s	3	
和歌山 Wakayama	69.5	4.0	E	3	1	SK	b	-	網走 Kuroi	64.7	0.3	N	2	10	SK	c	-	
和歌山 Wakiyama	69.0	4.6	NNE	3	1	KC	b	-	根室 Nemuro	64.0	2.3	W	8	10	SK	c	1	
大分 Ōita	71.5	4.7	-	0	0	K	b	-	釧路 Syana	53.4	1.2	ENW	18	10	N	c	3	
熊本 Matuyama	70.7	2.0	-	1	0	-	b	-	大館 Ootomari	64.4	-0.3	NNW	2	6	SK	bc	-	
多摩津 Tadotsu	71.8	4.4	SE	2	0	SK	b	-	釧路 Sikka	63.3	-1.0	NNW	4	10	C	c	-	
高松 Hiroshima	72.2	4.5	SE	3	0	-	b	-	釜山 Busan	70.2	7.0	-	1	1	SK	b	-	
岡山 Okayama	72.0	2.9	-	0	1	SK	b	-	濟州島 Saishūto	70.5	11.6	SE	4	3	C	c	-	
神戸 Kobe	71.9	5.6	N	3	0	SK	b	-	本浦 Moppo	70.9	9.4	-	1	1	SK	b	-	
大阪 Ōsaka	71.6	3.3	-	1	0	-	b	-	仁川 Incheon	71.7	7.7	-	1	0	SK	b	-	
京都 Kyōto	72.1	2.7	-	0	2	SK	b	-	江陵 Koryō	71.6	6.3	SE	4	0	SK	b	-	
八木 Yagi	72.0	3.0	-	1	0	-	b	-	元山 Gensan	72.7	5.5	-	1	10	SK	bc	-	
高松 Takayama	69.5	13.8	NE	7	0	-	b	-	咸興 Zyōsin	73.3	3.5	NNW	3	3	SK	bc	-	
長崎 Nagasaki	69.0	9.3	ENE	2	0	-	b	-	羅先 Yūki	73.4	-0.5	NE	2	2	CS	b	-	
佐賀 Saga	70.5	8.0	NE	2	0	SK	b	-	中江津 Tyūkōtin	73.3	-4.2	-	0	1	C	b	-	
福岡 Fukuoka	70.9	2.6	-	1	0	K	b	-	龍宮 Ryūganpo	72.0	2.6	-	1	1	SK	b	-	
福岡 Itahaya	70.9	14.5	N	3	4	SK	bc	-	大連 Dairen	71.3	3.5	-	1	0	-	b	-	
下関 Simonsaki	71.2	5.9	NNE	3	0	-	b	-	營口 Yinkow	72.5	-0.5	N	2	0	-	b	-	
濱田 Hamada	71.9	6.9	SW	3	0	-	f	-	奉天 Mukden	73.1	-2.3	-	1	0	-	b	-	
境 Sakai	72.0	10.6	-	0	7	SK	bc	-	長春 Changchun	73.9	-6.2	NE	2	0	-	b	-	
宮津 Miyadu	72.1	7.4	-	1	10	SK	c	-	天津 Tientsin	70.8	13.4	SSW	3	0	-	b	-	
津 Tsu	70.5	4.1	W	3	0	SK	b	-	青島 Tsingtau	69.2	13.5	ENE	2	0	-	b	-	
津島 Gūbu	70.9	0.6	-	1	0	-	b	-	上海 Shanghai	63.0	21.8	E	8	9	N	c	0-10	
名古屋 Nagoya	70.6	2.0	N	4	0	-	b	-	上海 Basazima	62.5	-	ENE	0	10	N	r	0-10	
船橋 Hamamatu	66.7	5.4	NW	5	1	SK	b	-	大東島 Ōagarizima									
長津宮 Nagaturo	68.6	10.0	NE	7	1	SK	b	-										
沼津 Numadu	69.5	5.9	ENE	2	10	SK	c	-										
横浜 Yokohama	69.5	9.1	ENE	2	10	SK	bc	-										
東京 Tōkyō	69.2	0.0	NW	2	10	SK	c	-										
熊谷 Kumagaya	69.0	1.4	NNW	2	0	KC	b	-										
牟婁 Mera	67.6	6.7	NE	3	7	SK	bc	-										
美子 Tyōsi	68.4	8.6	NW	5	7	SK	bc	-										
八丈島 Hatidzoyama	66.6	12.5	ENE	2	0	K	b	-										
父島 Titizima	63.9	17.8	-	1	0	SK	c	-										
風波山 Tukubasan	69.7	1.2	NNE	3	4	SK	bc	-										
高山 Takayama	74.9	-5.2	-	1	10	S	c	-										
飯田 Iida	72.6	-2.6	-	0	0	-	b	-										
松本 Matsumoto	73.4	-3.4	-	0	2	SK	b	-										
長野 Nagano	72.6	-2.4	-	0	0	-	b	-										
甲府 Kōfu	70.4	1.3	-	0	0	SK	b	-										
前橋 Maebashi	70.1	1.2	W	2	0	SK	b	-										
定尾 Asio	71.2	-3.8	-	1	0	-	b	-										
下野 Utsunomiya	70.0	-2.1	-	0	0	-	b	-										
福島 Fukuosima	68.7	1.0	-	0	0	SK	bc	-										
水戸 Mito	71.0	9.4	NNW	3	10	SK	c	-										
伊豆 Iwakasa	72.6	-3.7	NNW	9	0	SK	b	-										
福井 Fukui	72.1	3.6	-	1	10	SK	c	-										
金澤 Kanazawa	71.3	5.5	E	2	7	SK	bc	-										
越前 Minaduki	71.2	5.9	-	0	7	SK	bc	-										
伏木 Hukuki	70.1	3.5	-	1	8	SK	c	-										
高田 Takata	71.0	5.3	-	1	10	H	c	-										
新潟 Niigata	70.2	3.8	WNW	7	10	KN	c	-										
相川 Aikawa	70.2	6.5	E	6	10	N	c	-										

拾壹月七日午後六時各地觀測表  
OBSERVATIONS at 6p.m. (135° M.S.T.) November 7 1926

測候所	氣壓	氣溫	風向	風速	雲量	雲形	天氣	雨量	測候所	氣壓	氣溫	風向	風速	雲量	雲形	天氣	雨量	
STATIONS	Air Press. mm. 700+	Air Temp. °C	Wind Direc.	Vel. m.p.h.	Clouds Amt. Form	Weather	Precip. mm. (2)		STATIONS	Air Press. mm. 700+	Air Temp. °C	Wind Direc.	Vel. m.p.h.	Clouds Amt. Form	Weather	Precip. mm. (2)		
パラオ Palau	56.9	24.6	-	0	10	KN	r	13	江陵 Koryō	70.4	12.2	-	1	10	SK	c	-	
恒春 Kōsūn	61.0	24.2	NE	10	4	SK	bc	-	元山 Gensan	71.4	8.3	W	2	3	N	bc	-	
臺南 Tainan	62.3	22.9	NE	11	6	KC	bc	-	咸興 Zyōsin	72.4	0.6	SSE	2	10	SK	c	-	
澎湖 Hoko	64.7	21.3	E	6	10	SK	c	-	羅先 Yūki	72.2	3.7	E	2	0	-	b	-	
臺北 Taihoku	65.4	21.8	NNE	5	9	KC	c	-	中江津 Tyūkōtin	70.1	2.3	-	1	0	-	b	-	
石川 Isigakizima	64.0	20.3	NE	6	10	SK	c	8	龍宮 Ryūganpo	71.1	9.2	S	2	0	SK	b	-	
那覇 Naha	65.5	19.4	SSE	2	1	SK	b	-	大連 Dairen	71.3	12.2	SSE	3	10	KC	c	-	
鹿児島 Kagosima	68.1	15.5	WSW	2	1	SK	b	-	營口 Yinkow	71.3	8.1	N	2	0	-	b	-	
宮崎 Miyazaki	69.2	15.0	-	1	1	SK	b	-	奉天 Mukden	72.0	5.9	-	1	0	-	b	-	
熊本 Kumamoto	68.9	13.6	N	3	0	SK	b	-	長春 Changchun	73.0	-0.3	ENE	3	0	-	b	-	
足摺 Asizuri	69.2	13.4	-	0	0	-	b	-	天津 Tientsin	70.7	12.0	-	1	0	-	b	-	
高知 Kōchi	69.4	12.4	NNW	4	0	-	b	-	青島 Tsingtau	70.1	14.6	SSE	3	8	KC	c	-	
室戸 Muroto	68.9	13.0	ENE	3	0	-	b	-	上海									



天氣圖  
WEATHER CHART.  
THE CENTRAL METEOROLOGICAL OBSERVATORY OF JAPAN, TOKYO.



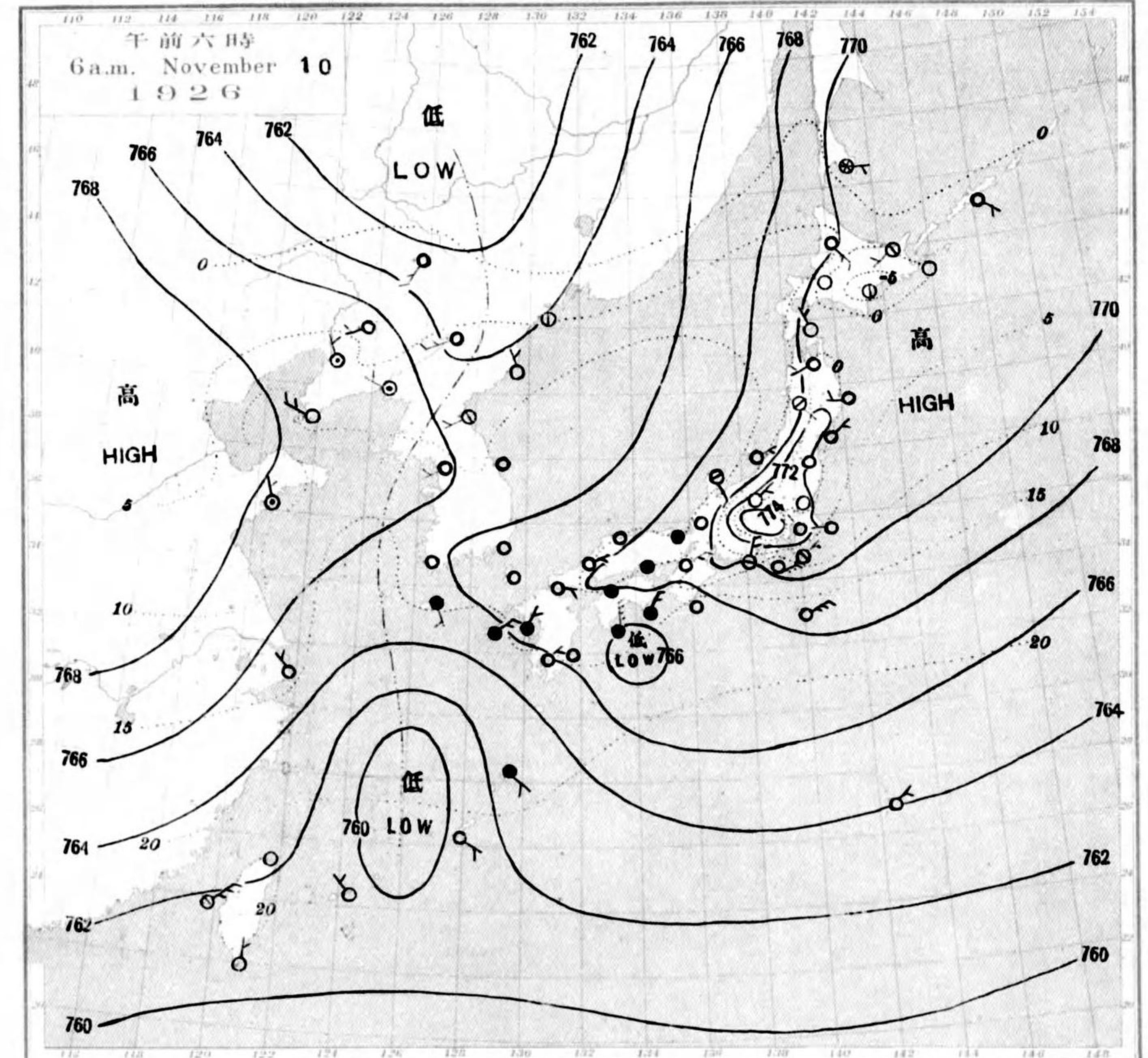
明治廿七年三月十一日第三種郵便物認可  
大正十五年十一月十一日發行

東京市神田區西小川町  
中央氣象臺

東京市神田區西小川町  
中央氣象臺

東京市神田區西小川町  
中央氣象臺

天氣圖  
WEATHER CHART.  
THE CENTRAL METEOROLOGICAL OBSERVATORY OF JAPAN, TOKYO.



天氣圖第三一四號

天氣豫報		WEATHER FORECASTS	
第一區	北乃至東風 雲少雨	I	N-E cloudy with some rain
第二區	北乃至西風 雲後晴	II	N-W cloudy, fair later
第三區	全全	III	" " " "
第四區	全全	IV	" cloudy with some rain
第五區	北乃至東風 雲少雨	V	N-E rain, cloudy later
第六區	全全	VI	" cloudy with some rain
第七區	全全	VII	" rain, cloudy later
第八區	全全	VIII	" cloudy with some rain
第九區	全全	IX	" " " "

東京豫報 TOKYO

今晚北風雨後雨  
明日北西風雨後天氣次第長

七七〇以上高氣壓本州東半部北海道附近マダ  
擴張ニ別ニ北東那ニ七六九程ニ東ニ南氣壓リ新次  
発達スルニ四回沖ニ七六三程ノ低氣壓リ  
中國四回大半雨ニマダ沖程島北西海上ニ七六  
〇程ノ低氣壓リ東進中リ本州中部ニ晴天  
所多ク其他ノ地方ノ概テ曇天リ大陸方面ニ  
曇天ノ處多ク朝鮮海峡リ九州四部ニマダ雨  
中ノ處ニ臺灣島ニハ快晴ノ處多ク



拾壹月九日午前六時各地觀測表  
OBSERVATIONS at 6am. (135° M.S.T.) November 9, 1926

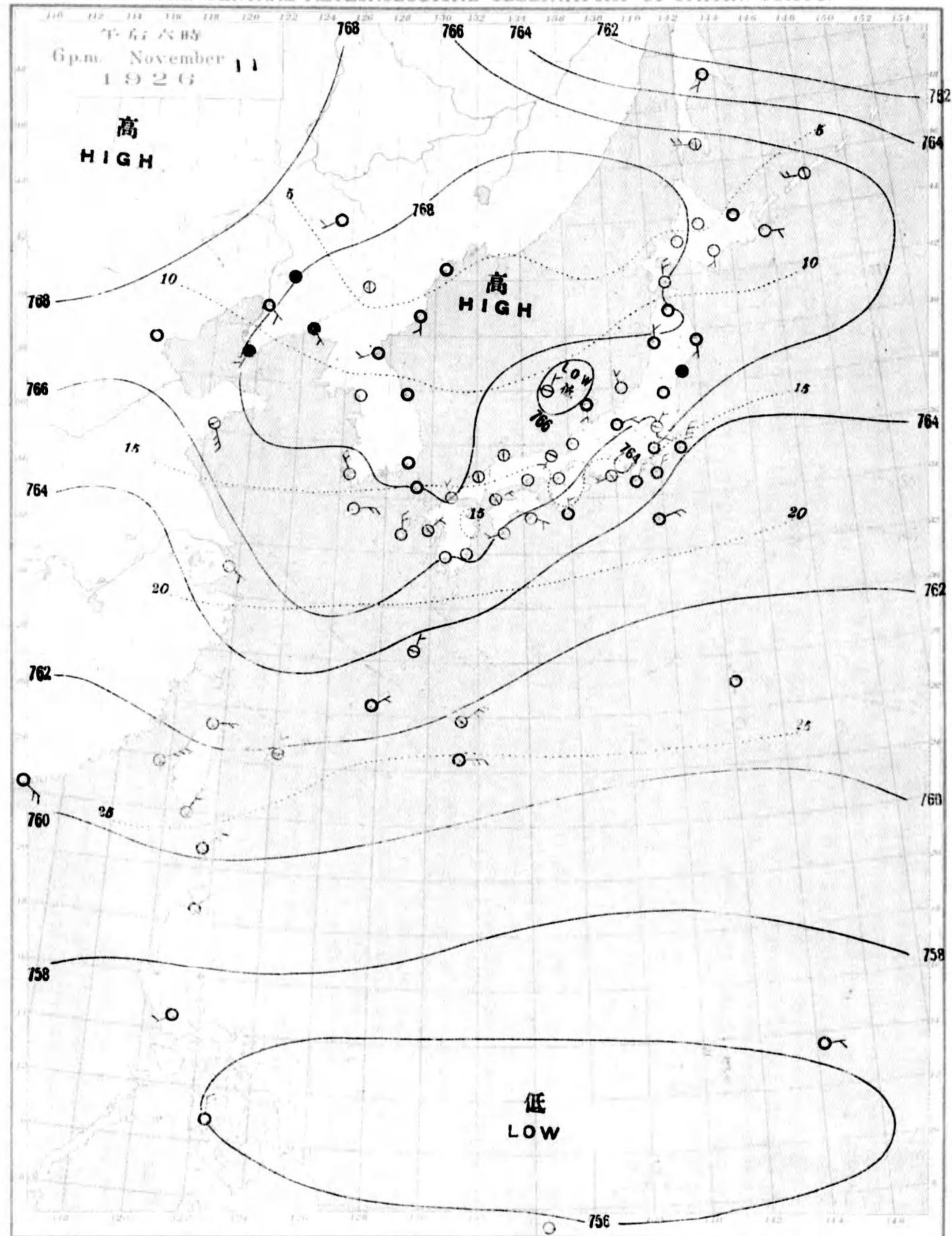
測候所 STATIONS	氣壓 Air Press. mm.	氣溫 Air Temp. °C	風向風速		雲量 Clouds Amt. Form	天候 Weather	雨量 Precip. mm.	測候所 STATIONS	氣壓 Air Press. mm.	氣溫 Air Temp. °C	風向風速		雲量 Clouds Amt. Form	天候 Weather	雨量 Precip. mm.	
			Dir.	Vel.							Dir.	Vel.				
パラオ Palau	55.8	25.0	N	1	9	C	20	山形 Yamagata	73.9	-3.4	-	1	1	CS	b	-
横春 Kosyun	62.3	22.9	N	5	0	-	b	秋田 Akita	72.7	0.1	SSE	2	0	-	b	-
臺南 Tainan	62.7	19.4	NW	3	0	-	b	水戸 Mito	72.5	-0.8	NNW	2	9	CS	c	-
澎湖 Hoko	65.4	22.3	NE	10	10	SK	c	金山 Kanayama	71.9	-3.6	-	0	0	CK	b	-
臺北 Taihoku	64.5	19.6	-	1	8	SK	c	石巻 Isinomaki	72.4	0.7	-	1	0	-	b	-
石川 Isigakizima	63.6	20.2	N	2	1	K	c	水澤 Midusawa	73.3	-3.3	-	1	1	CS	b	-
那覇 Naha	64.1	21.4	NE	5	8	KC	c	盛岡 Morioka	73.5	-4.2	-	1	0	-	b	-
那覇 Naha	65.9	20.4	-	1	10	KC	c	盛岡 Morioka	71.7	-2.3	WSW	4	0	-	b	-
那覇 Naha	69.1	6.3	-	1	0	-	b	宮古 Miyako	71.5	2.8	SW	3	2	SK	b	-
鹿児島 Kagosima	69.1	6.3	-	1	0	-	b	宮崎 Amori	71.2	1.6	-	1	4	SK	bc	-
鹿児島 Kagosima	69.1	6.3	-	1	0	-	b	鹿儿岛 Hakodate	71.2	1.6	-	1	4	SK	bc	-
宮崎 Miyazaki	69.8	5.0	-	1	0	-	b	鹿儿岛 Suttu	70.2	2.0	SSE	4	0	SK	b	-
熊本 Kumamoto	69.7	6.1	N	2	0	-	b	札幌 Sapporo	70.0	-2.9	-	1	1	SK	b	-
足利 Asizuri	69.1	15.3	N	6	10	SK	c	札幌 Sapporo	68.0	5.7	SE	4	10	SK	c	-
高知 Kōchi	70.2	6.9	WSW	2	1	K	b	札幌 Sapporo	70.1	-0.6	-	0	10	SK	c	-
高知 Kōchi	70.2	11.1	NE	5	6	SK	bc	札幌 Sapporo	69.8	-6.1	-	1	0	-	b	-
高知 Kōchi	71.6	5.5	NNW	2	0	-	b	札幌 Sapporo	69.0	0.2	WSW	2	4	CS	bc	-
高知 Kōchi	71.1	2.9	E	2	0	-	b	札幌 Sapporo	69.5	-5.5	N	3	0	SK	b	-
高知 Kōchi	69.9	10.7	ENE	2	4	SK	bc	札幌 Sapporo	68.7	1.4	WSW	3	6	CK	bc	-
高知 Kōchi	70.8	5.6	-	0	1	KC	b	札幌 Sapporo	66.7	3.3	NW	8	10	SK	c	1
高知 Kōchi	70.6	3.3	-	1	0	SK	b	札幌 Sapporo	67.3	-2.6	-	1	3	SK	bc	-
高知 Kōchi	71.3	4.1	SSE	2	0	-	b	札幌 Sapporo	67.5	-5.3	-	1	0	-	b	-
高知 Kōchi	71.8	4.7	RNE	2	0	-	b	札幌 Sapporo	70.1	13.5	ENE	3	2	CS	b	-
高知 Kōchi	71.8	2.7	-	1	0	SK	b	札幌 Sapporo	69.1	12.2	SE	3	0	SK	b	-
高知 Kōchi	71.8	5.2	N	2	0	-	b	札幌 Sapporo	70.0	10.4	-	1	0	-	b	-
高知 Kōchi	71.6	3.6	-	1	0	-	b	札幌 Sapporo	70.7	7.7	ENE	3	10	C	c	-
高知 Kōchi	72.2	1.1	-	0	1	SK	b	札幌 Sapporo	70.3	7.1	-	1	0	SK	b	-
高知 Kōchi	72.3	0.0	-	0	0	SC	b	札幌 Sapporo	71.1	6.5	-	1	0	-	b	-
高知 Kōchi	69.3	12.6	N	3	0	CK	b	札幌 Sapporo	70.7	2.9	WNW	2	1	SK	b	-
高知 Kōchi	69.2	10.3	ENE	4	0	-	b	札幌 Sapporo	71.1	1.1	ENE	2	0	SK	b	-
高知 Kōchi	69.5	8.6	N	2	0	SK	b	札幌 Sapporo	71.3	-3.2	-	0	0	-	b	-
高知 Kōchi	69.9	3.2	-	1	3	CS	bc	札幌 Sapporo	69.7	6.6	-	0	10	SK	c	-
高知 Kōchi	70.0	15.3	NNW	2	9	SK	c	札幌 Sapporo	68.5	12.1	S	4	4	SK	bc	-
高知 Kōchi	70.3	9.6	E	4	1	SK	b	札幌 Sapporo	67.9	4.3	-	0	7	SC	bc	-
高知 Kōchi	70.7	8.3	NE	2	0	-	b	札幌 Sapporo	68.0	2.6	ENE	2	8	SK	c	-
高知 Kōchi	72.3	3.2	-	0	1	SC	b	札幌 Sapporo	67.7	-0.8	SSE	2	10	CS	c	-
高知 Kōchi	71.8	4.0	-	0	10	SC	c	札幌 Sapporo	67.5	6.2	-	1	10	SK	c	5
高知 Kōchi	71.3	4.3	W	3	4	SK	bc	札幌 Sapporo	68.4	13.6	S	3	3	SK	bc	-
高知 Kōchi	71.5	3.2	-	1	0	-	b	札幌 Sapporo	66.8	15.1	ENE	2	0	-	b	-
高知 Kōchi	71.6	3.1	N	3	1	SK	b	札幌 Sapporo	62.7	22.5	E	9	6	SK	bc	0-10
高知 Kōchi	71.0	8.4	N	4	10	KC	c	札幌 Sapporo	62.9	-	NNE	8	6	CK	bc	0-10
高知 Kōchi	71.1	10.7	NE	9	9	CS	c	札幌 Sapporo	69.7	6.6	-	0	10	SK	c	-
高知 Kōchi	70.8	5.6	-	1	10	CS	c	札幌 Sapporo	68.5	12.1	S	4	4	SK	bc	-
高知 Kōchi	72.8	5.3	N	6	8	C	c	札幌 Sapporo	67.9	4.3	-	0	7	SC	bc	-
高知 Kōchi	72.9	2.5	NNW	2	9	SK	c	札幌 Sapporo	68.0	2.6	ENE	2	8	SK	c	-
高知 Kōchi	73.4	1.2	NW	2	7	C	bc	札幌 Sapporo	67.7	-0.8	SSE	2	10	CS	c	-
高知 Kōchi	72.0	6.0	NNE	3	7	SC	bc	札幌 Sapporo	67.5	6.2	-	1	10	SK	c	5
高知 Kōchi	71.6	7.1	W	2	10	SK	c	札幌 Sapporo	68.4	13.6	S	3	3	SK	bc	-
高知 Kōchi	69.2	14.3	NE	9	10	N	r	札幌 Sapporo	66.8	15.1	ENE	2	0	-	b	-
高知 Kōchi	63.2	19.7	-	1	4	SK	bc	札幌 Sapporo	62.7	22.5	E	9	6	SK	bc	0-10
高知 Kōchi	72.7	2.5	NE	3	8	SC	c	札幌 Sapporo	62.9	-	NNE	8	6	CK	bc	0-10
高知 Kōchi	75.4	-3.0	-	0	4	S	bc	札幌 Sapporo	69.7	6.6	-	0	10	SK	c	-
高知 Kōchi	74.3	-1.0	-	0	10	SC	c	札幌 Sapporo	68.5	12.1	S	4	4	SK	bc	-
高知 Kōchi	74.0	-2.7	-	0	7	SK	bc	札幌 Sapporo	67.9	4.3	-	0	7	SC	bc	-
高知 Kōchi	74.2	-2.3	-	0	2	SK	b	札幌 Sapporo	68.0	2.6	ENE	2	8	SK	c	-
高知 Kōchi	74.1	-0.6	-	0	7	CS	bc	札幌 Sapporo	67.7	-0.8	SSE	2	10	CS	c	-
高知 Kōchi	73.2	2.8	NNW	5	8	SK	c	札幌 Sapporo	67.5	6.2	-	1	10	SK	c	5
高知 Kōchi	74.5	-3.8	-	0	3	C	c	札幌 Sapporo	68.4	13.6	S	3	3	SK	bc	-
高知 Kōchi	73.3	-2.3	-	0	2	KC	b	札幌 Sapporo	66.8	15.1	ENE	2	0	-	b	-
高知 Kōchi	72.9	-2.3	-	0	7	CS	bc	札幌 Sapporo	62.7	22.5	E	9	6	SK	bc	0-10
高知 Kōchi	71.3	2.3	-	1	3	KC	bc	札幌 Sapporo	62.9	-	NNE	8	6	CK	bc	0-10
高知 Kōchi	72.5	1.3	SE	7	1	SC	bc	札幌 Sapporo	69.7	6.6	-	0	10	SK	c	-
高知 Kōchi	72.2	1.0	-	1	0	-	b	札幌 Sapporo	68.5	12.1	S	4	4	SK	bc	-
高知 Kōchi	71.5	2.0	E	3	0	CS	b	札幌 Sapporo	67.9	4.3	-	0	7	SC	bc	-
高知 Kōchi	71.8	7.1	-	1	4	SK	bc	札幌 Sapporo	68.0	2.6	ENE	2	8	SK	c	-
高知 Kōchi	72.2	2.3	SSW	2	6	C	bc	札幌 Sapporo	67.7	-0.8	SSE	2	10	CS	c	-
高知 Kōchi	72.4	3.8	SW	3	10	C	c	札幌 Sapporo	67.5	6.2	-	1	10	SK	c	5
高知 Kōchi	72.7	2.9	S	2	2	C	b	札幌 Sapporo	68.4	13.6	S	3	3	SK	bc	-
高知 Kōchi	72.0	6.1	NE	2	0	-	b	札幌 Sapporo	66.8	15.1	ENE	2	0	-	b	-
高知 Kōchi	72.0	6.1	NE	2	0	-	b	札幌 Sapporo	62.7	22.5	E	9	6	SK	bc	0-10

拾壹月八日午后六時各地觀測表  
OBSERVATIONS at 6pm. (135° M.S.T.) November 8, 1926

測候所 STATIONS	氣壓 Air Press. mm.	氣溫 Air Temp. °C	風向風速		雲量 Clouds Amt. Form	天候 Weather	雨量 Precip. mm.	測候所 STATIONS	氣壓 Air Press. mm.	氣溫 Air Temp. °C	風向風速		雲量 Clouds Amt. Form	天候 Weather	雨量 Precip. mm.	
			Dir.	Vel.							Dir.	Vel.				
パラオ Palau	55.8	25.0	NE	2	8	C	c	江渡 Kōryō	72.9	13.4	-	1	10	N	r	-
横春 Kosyun	62.2	24.4	NE	6	0	SK	b	北山 Gensan	72.5	10.1	E	2	10	SK	c	-
臺南 Tainan	63.1	22.7	NE	10	10	SK	c	津浦 Zūsin	72.0	8.2	SSW	2	10	SK	c	-
澎湖 Hoko	64.3	23.2	E	6	10	SK	c	津浦 Zūsin	72.4	3.9	-	1	0	-	b	-
臺北 Taihoku	63.8	23.0	N	3	1	K	b	津浦 Zūsin	70.0	4.5	-	1	0	-	b	-
石川 Isigakizima	64.2	20.0	NNE	7	0	SK	b	津浦 Zūsin	71.0	10.3	-	1	4	C	bc	-
那覇 Naha	66.4	20.7	NE	2	10	SK	c	津浦 Zūsin	71.8	11.7	SSE	3	10	SK	c	-
那覇 Naha	68.1	15.1	-	1	0	-	b	津浦 Zūsin	71.3	7.3	-	1	10	CS	c	-
那覇 Naha	69.1	13.3	-	1	0	-	b	津浦 Zūsin	71.4	6.4	-	1	0	-	b	-
那覇 Naha	69.2	13.7	-	1	0	-	b	津浦 Zūsin	71.3	2.6	NE	2	0	-	b	-
那覇 Naha	69.2	13.7	-	1	0	-	b	津浦 Zūsin	69.8	12.0	E	2	10	SK	c	-
那覇 Naha	69.2	13.7	-	1	0	-	b	津浦 Zūsin	69.8	12.0	E	2	10	SK	c	-
那覇 Naha	69.2	13.7	-	1	0	-	b	津浦 Zūsin								



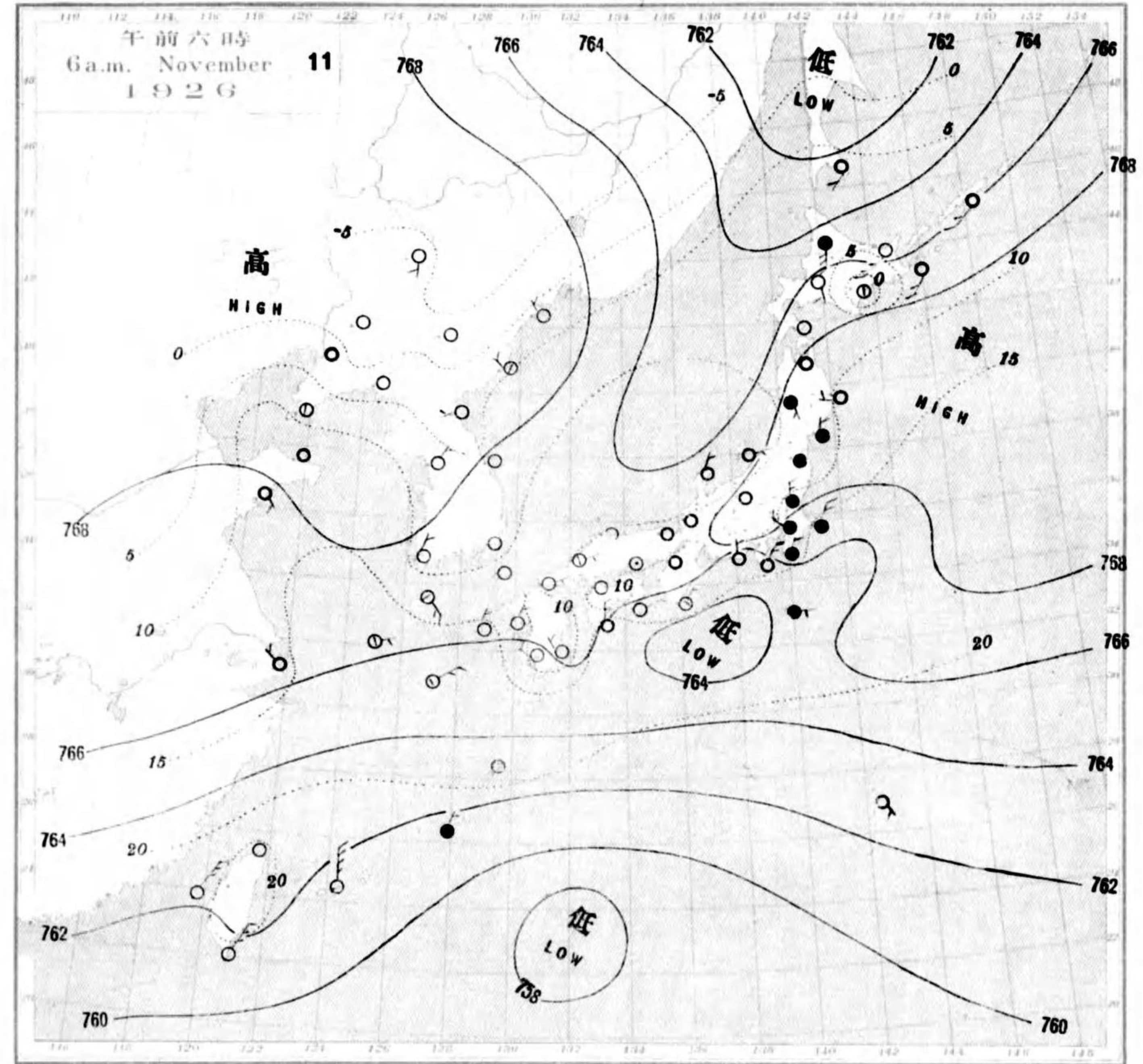
天氣圖  
WEATHER CHART.  
THE CENTRAL METEOROLOGICAL OBSERVATORY OF JAPAN TOKYO.



雲量 (Cloudiness)	薄雲 (Light Clouds)	晴 (Clear)	霧 (Fog)	雪 (Snow)	輕風 (Light Wind)	強風 (Strong Wind)	颶風 (Hurricane)
雲量 (Cloudiness)	薄雲 (Light Clouds)	晴 (Clear)	霧 (Fog)	雪 (Snow)	輕風 (Light Wind)	強風 (Strong Wind)	颶風 (Hurricane)
雲量 (Cloudiness)	薄雲 (Light Clouds)	晴 (Clear)	霧 (Fog)	雪 (Snow)	輕風 (Light Wind)	強風 (Strong Wind)	颶風 (Hurricane)
雲量 (Cloudiness)	薄雲 (Light Clouds)	晴 (Clear)	霧 (Fog)	雪 (Snow)	輕風 (Light Wind)	強風 (Strong Wind)	颶風 (Hurricane)

明治廿七年十一月十一日 第六號  
大正十五年十一月十二日發行  
東京市神田區西小田路一丁目六番地  
中央氣象臺

天氣圖  
WEATHER CHART.  
THE CENTRAL METEOROLOGICAL OBSERVATORY OF JAPAN TOKYO.



天氣圖第三一五號

WEATHER FORECASTS	
I N-E	cloudy
II N-W	fair
III N-W	fair
IV N-W	fair
V N-W	fair
VI N-W	cloudy with some rain
VII N-W	cloudy with some rain
VIII N-W	cloudy with some rain
IX N-W	cloudy with some rain

東京 天氣 概況  
昨日本州南海岸(西)降雨。低氣壓。今朝ハ又曇。西予。在。東進中。以。關東。の。奥。羽。南。部。至。日。下。降。雨。中。の。積。大。西。予。一。低。氣。壓。の。東。進。に。よ。り。北。海。道。以。北。各。地。南。風。吹。き。温。暖。ト。ナ。リ。北。滿。洲。高。氣。壓。七。七。〇。程。昇。り。北。中。部。利。島。南。部。沙。合。高。氣。壓。一。新。決。東。一。移。動。に。據。り。大。阪。の。西。一。天。候。恢。復。し。朝。鮮。滿。洲。道。一。快。晴。ト。ナ。リ。本。州。中。部。の。奥。羽。一。多。ク。概。乎。曇。天。ト。ナ。リ。

東京 天氣 概況  
今時、北西、風、曇、雨、晴、  
明日、北西、風、大、氣、良、



拾壹月 拾 日午前六時各地觀測表  
OBSERVATIONS at 6a.m. (135° M.S.T.) November 10, 1926

測候所	氣壓	氣溫	風向	風速	雲量	天候	雨量	測候所	氣壓	氣溫	風向	風速	雲量	天候	雨量
STATIONS	Air Press. mm.	Air Temp. °C	Wind Direc.	Vel. m/s	Clouds Amt. Form	Weather	Precip. mm.	STATIONS	Air Press. mm.	Air Temp. °C	Wind Direc.	Vel. m/s	Clouds Amt. Form	Weather	Precip. mm.
Palau	54.7	25.5	-	0	10 CS	c	3	山形 Yamagata	72.1	-2.7	-	1	10 CS	c	-
Palau	60.9	22.0	N	2	0 -	b	-	秋田 Akita	69.9	0.4	SE	2	5 SK	bc	-
Palau	61.9	20.8	NW	2	1 SK	b	-	水戸 Mito	71.5	1.0	NNW	2	6 C	bc	-
Palau	61.3	17.7	NNE	3	0 -	b	-	金沢 Kanayama	70.9	-2.3	-	1	10 CK	c	-
Palau	61.8	21.1	NE	6	4 SK	bc	-	石巻 Isinomaki	71.5	1.2	NE	2	9 C	c	-
Palau	63.6	15.0	-	1	0 SK	b	-	水戸 Midusawa	72.4	-2.6	-	1	9 CK	c	-
Palau	61.1	21.4	NW	3	0 SK	b	-	盛岡 Morioka	71.9	-0.9	SE	2	2 SC	c	-
Palau	61.4	22.0	ESE	2	10 SK	c	-	高田 Niigata	70.6	1.1	W	3	3 CK	c	-
Palau	62.9	18.6	SE	2	10 N	r	-	青森 Aomori	70.5	-0.2	WSW	2	8 C	c	-
Palau	65.6	17.6	NE	2	10 N	c	-	函館 Hakodate	70.7	1.9	NNW	2	2 SK	b	-
Palau	66.7	12.2	-	1	10 SK	c	-	釧路 Kitaura	69.7	4.9	SSW	5	10 CS	c	-
Palau	66.8	10.3	-	1	10 SK	c	-	札幌 Sapporo	70.3	-3.5	-	1	1 C	b	-
Palau	65.9	14.5	N	12	10 N	r	19	札幌 Halara	69.2	5.3	SE	4	10 SK	c	-
Palau	67.0	11.6	WSW	2	10 N	r	3	札幌 Wakayama	70.9	-2.4	-	0	10 S	f	-
Palau	66.0	12.0	NNE	5	10 N	r	20	札幌 Asahigawa	71.9	-6.0	-	0	4 SK	bc	-
Palau	68.5	10.7	NW	2	10 N	r	-	札幌 Obihiro	70.9	0.2	SW	3	4 CS	bc	-
Palau	67.9	9.9	-	0	10 SK	c	-	網走 Aburahi	71.2	-3.8	N	3	10 SK	c	-
Palau	66.8	13.4	ESE	7	10 N	c	2	網走 Kusiro	71.1	0.2	-	1	1 C	b	-
Palau	67.3	10.7	-	0	10 SC	c	-	網走 Nemuro	71.2	1.5	SE	3	10 SK	c	-
Palau	67.8	11.2	-	1	10 N	r	-	網走 Syama	70.7	-0.7	E	3	2 N	s	-
Palau	68.3	10.2	-	1	10 N	r	1	網走 Ootomari	70.9	-9.3	N	2	1 SK	b	-
Palau	68.4	8.3	N	2	10 SK	c	-	網走 Sikka	66.6	13.0	-	1	10 SK	c	-
Palau	68.8	7.5	-	0	10 N	r	2	網走 Husan	65.7	14.5	SSE	2	10 N	r	3
Palau	68.6	12.4	N	2	10 SK	c	-	網走 Saizyuto	65.9	12.4	-	1	10 CS	c	-
Palau	68.2	12.8	NNE	4	10 SK	c	-	網走 Nippo	66.7	11.1	WSW	2	10 SK	c	-
Palau	69.4	10.9	-	1	10 SK	c	-	網走 Zinsen	65.5	11.0	-	1	0 SK	c	-
Palau	68.6	8.0	-	0	10 CK	c	-	網走 Kuroyo	65.3	7.8	WSW	2	4 SK	bc	-
Palau	65.9	18.0	NE	5	10 N	r	5	網走 Gensan	64.5	7.9	NNW	2	2 SK	b	-
Palau	66.9	13.5	NNE	2	10 N	r	5	網走 Zyosin	64.1	4.0	-	1	7 CS	bc	1
Palau	67.0	11.8	-	1	10 N	r	-	網走 Yuki	63.6	5.6	WSW	4	10 SK	c	2
Palau	66.8	10.9	-	1	10 SK	c	-	網走 Tyukotin	66.1	5.7	WNW	2	10 S	f	7
Palau	66.7	13.6	-	0	10 N	c	-	網走 Ryuganpo	67.0	9.3	WNW	4	0 -	b	1
Palau	67.2	13.4	-	3	10 SK	c	-	網走 Dairen	66.5	6.2	NNW	2	10 S	f	6
Palau	67.3	10.7	ESE	2	10 SC	c	-	網走 Yinkow	66.3	3.5	WSW	2	10 S	c	15
Palau	67.2	7.2	-	0	10 SC	c	-	網走 Mukden	63.6	1.2	SSE	4	10 SK	c	7
Palau	66.5	11.4	-	1	10 N	r	-	網走 Chungchun	37.8	6.2	-	0	10 S	f	-
Palau	77.0	7.5	-	1	7 SK	c	-	網走 Tientsin	67.1	8.5	NNW	3	10 S	f	2
Palau	70.2	5.2	-	1	10 SK	c	-	網走 Tsingtau	65.7	14.8	W	3	10 SK	c	1
Palau	70.2	6.8	-	0	8 SK	c	-	網走 Shanghai	61.3	23.1	E	6	4 CK	bc	-
Palau	69.7	9.5	NNE	5	7 SK	bc	-	網走 Kasazima	62.2	-	E	5	2 K	b	-
Palau	70.1	13.9	NNE	6	10 CS	c	-	網走 Oagarizima	62.2	-	E	5	2 K	b	-
Palau	70.7	6.1	NNE	4	7 CK	bc	-								
Palau	72.0	4.0	NNW	2	10 SK	c	-								
Palau	71.5	3.2	-	3	5 C	c	-								
Palau	72.3	1.9	N	2	4 C	bc	-								
Palau	70.7	9.4	N	2	7 C	bc	-								
Palau	70.7	9.0	W	5	10 SK	c	-								
Palau	68.5	17.1	ESE	7	10 CS	c	3								
Palau	64.1	21.1	NE	3	10 N	c	7								
Palau	71.9	4.8	-	1	4 SK	bc	-								
Palau	74.6	1.3	-	0	10 KC	c	-								
Palau	70.7	-2.4	-	0	10 S	f	-								
Palau	74.7	-3.2	-	9	4 CK	bc	-								
Palau	72.5	1.2	NE	2	2 C	b	-								
Palau	74.3	-1.6	-	1	6 CK	bc	-								
Palau	72.7	2.8	WNW	6	7 SC	bc	-								
Palau	73.3	-0.3	-	1	1 SK	b	-								
Palau	72.3	-1.1	-	0	0 -	b	-								
Palau	71.8	-2.5	-	0	3 C	c	-								
Palau	69.4	8.9	-	1	10 SC	c	-								
Palau	69.1	4.1	SE	17	10 SC	c	-								
Palau	69.0	5.7	-	1	9 SK	c	-								
Palau	68.9	6.2	E	4	2 SK	b	-								
Palau	68.4	12.2	SSE	5	6 C	bc	-								
Palau	69.5	2.7	-	1	4 C	bc	-								
Palau	70.3	6.8	SSW	5	8 C	c	-								
Palau	70.3	8.7	SSW	3	4 C	bc	-								
Palau	69.1	2.0	ESE	5	10 CS	c	-								

拾壹月 九 日午后六時各地觀測表  
OBSERVATIONS at 6p.m. (135° M.S.T.) November 9, 1926

測候所	氣壓	氣溫	風向	風速	雲量	天候	雨量	測候所	氣壓	氣溫	風向	風速	雲量	天候	雨量
STATIONS	Air Press. mm.	Air Temp. °C	Wind Direc.	Vel. m/s	Clouds Amt. Form	Weather	Precip. mm.	STATIONS	Air Press. mm.	Air Temp. °C	Wind Direc.	Vel. m/s	Clouds Amt. Form	Weather	Precip. mm.
Palau	72.1	20.5	-	0	10 KN	r	-	札幌 Koryu	66.8	12.6	-	1	10 CS	c	-
Palau	61.5	23.1	-	1	9 SK	c	-	札幌 Gensan	67.2	10.3	-	1	10 SK	c	-
Palau	61.9	22.1	NW	7	4 SK	bc	-	札幌 Zyosin	67.5	10.7	SSE	2	10 SK	c	-
Palau	62.3	22.5	E	5	2 SK	b	-	札幌 Yuki	67.9	4.9	-	1	10 SK	c	-
Palau	61.8	24.2	NNE	3	2 SK	bc	-	札幌 Tyukotin	64.3	5.0	-	1	10 SK	c	-
Palau	63.0	22.2	ENE	4	10 SK	c	-	札幌 Ryuganpo	65.4	11.6	SE	1	10 N	r	-
Palau	64.2	21.0	SE	2	6 SK	bc	-	札幌 Dairen	65.3	12.4	SSW	9	8 SK	c	1
Palau	66.7	15.8	ENE	2	4 SK	bc	-	札幌 Yinkow	64.2	9.2	S	2	10 SK	c	7
Palau	67.3	10.6	NNW	2	10 SK	c	-	札幌 Mukden	63.6	7.4	-	0	10 N	r	13
Palau	67.0	15.1	-	1	0 KC	b	-	札幌 Chungchun	63.3	3.8	SW	2	10 N	r	4
Palau	68.2	17.4	ENE	3	1 CS	b	-	札幌 Tientsin	66.3	12.0	NW	3	10 SK	c	2
Palau	69.0	13.6	SW	3	1 C	b	-	札幌 Tsingtau	64.7	13.5	E	2	10 N	r	-
Palau	68.6	14.5	NE	3	1 C	b	-	札幌 Shanghai	62.8	23.7	E	9	6 N	bc	-
Palau	69.2	12.2	-	0	0 -	b	-	札幌 Kasazima	63.3	-	NE	9	6 SK	bc	-
Palau	68.7	15.6	ENE	5	2 SK	b	-	札幌 Oagarizima	63.3	-	NE	9	6 SK	bc	-
Palau	68.1	12.8	-	0	10 C	c	-								
Palau	68.4	12.2	-	1	3 C	c	-								
Palau	69.2	11.2	-	1	0 SK	b	-								
Palau	68.5	13.5	-	1	7 CS	bc	-								
Palau	69.4	11.3	-	1	1 CS	b	-								
Palau	69.2	11.9	-	1	0 -	b	-								
Palau	66.7	16.4	N	3	4 K	bc	-								
Palau	67.4	15.9	-	0	2 C	b	-								
Palau	66.9	14.2	-	1	10 CS	c	-								
Palau	67.0	14.5	-	1	10 C	c	-								
Palau	67.0	14.3	E	4	7 SK	bc	-								







拾壹月拾壹日午前六時各地觀測表  
OBSERVATIONS at 6am. (135 M.S.T.) November 11 1926

測候所	氣壓	氣溫	風向	風速	雲量	雲形	天候	雨量	測候所	氣壓	氣溫	風向	風速	雲量	雲形	天候	雨量	
STATIONS	Air Press. mm. 760	Air Temp. °C	Wind Direc.	Vel. m/s	Clouds Amt. Form	Weather	Precip. mm. (1)		STATIONS	Air Press. mm. 760	Air Temp. °C	Wind Direc.	Vel. m/s	Clouds Amt. Form	Weather	Precip. mm. (1)		
小笠原 Palau	56.4	25.3	SSW	2 10	CS	c	7		山形 Yamagata	69.1	7.1	-	0 10	N	r	r	3	
横春 Kōsuyū	61.1	21.7	NE	7 0	SK	b	-		秋田 Akita	68.0	9.4	SE	2 10	N	r	r	11	
臺東 Taitō	62.3	18.2	NNW	4 0	-	b	-		水戸 Mito	67.1	10.6	NNW	2 10	N	r	r	3	
臺南 Tainan	61.3	15.9	NNE	2 0	-	b	-		金澤 Kanayama	68.6	9.2	-	0 10	N	r	r	8	
澎湖 Hoko	62.2	21.1	NE	11 0	-	b	-		石巻 Isinomaki	68.5	9.4	N	2 10	N	r	r	-	
臺北 Taihoku	63.6	15.7	-	1 0	SK	b	-		水戸 Mito	69.3	6.9	-	0 10	SC	c	c	1	
石垣 Isigakizima	61.7	21.8	N	14 4	S	bc	-		高岡 Morioka	68.8	8.9	SSE	2 10	SC	c	c	-	
那覇 Naha	61.8	20.9	NE	2 10	N	r	14		高松 Miyako	68.0	10.4	W	3 8	SK	c	c	-	
名瀬 Naze	63.4	18.3	-	1 2	SK	bc	12		高松 Aomori	68.0	9.2	-	1 10	SK	c	c	-	
鹿児島 Kagosima	65.7	9.7	WNW	2 0	-	b	-		函館 Hakodate	67.7	5.0	-	1 2	SK	b	b	3	
宮崎 Miyazaki	66.3	9.0	NW	2 0	-	b	-		盛岡 Suttu	66.4	9.5	S	6 10	SK	c	c	-	
熊本 Kumamoto	66.6	8.3	NNE	2 0	-	b	1		札幌 Sapporo	66.4	6.2	SE	2 2	SK	b	b	-	
定海 Asizuri	65.7	15.1	N	4 9	KC	c	-		札幌 Habara	65.0	8.6	S	6 10	N	r	r	2	
高知 Kōchi	66.0	9.0	WSW	3 0	SK	b	16		旭川 Asahigawa	66.0	1.9	-	1 1	S	b	b	1	
室戸 Murato	65.8	14.6	ESE	4 1	C	b	36		帯広 Obihiro	64.7	-2.0	-	0 7	SK	bc	bc	-	
徳島 Tokushima	66.5	12.2	W	5 10	SK	c	22		網走 Aburahi	65.1	6.5	SW	1 1	SC	b	b	-	
和歌山 Wakayama	66.7	11.5	E	2 10	SK	c	16		網走 Kushiro	66.7	1.7	-	1 10	SK	c	c	-	
和歌山 Naha	64.9	14.8	NE	2 4	C	bc	67		根室 Nemuro	67.4	3.6	SSW	4 10	S	c	c	-	
和歌山 Simisaki	67.5	8.7	SSW	2 0	-	b	-		根室 Syoma	66.0	7.8	SW	5 10	N	c	c	-	
大分 Ōita	67.5	7.2	-	1 0	K	b	5		大分 Ootomari	63.7	5.8	SSW	2 10	SK	c	c	-	
大分 Matuyama	67.5	7.2	-	1 0	K	b	5											
大分 Tadotsu	67.1	10.0	-	1 2	SK	b	13		秋田 Sikkū	61.0	0.0	SSW	2 10	N	r	r	3	
大分 Hiroshima	67.7	8.2	-	1 0	-	b	-		秋田 Husan	67.5	8.5	-	1 0	-	b	-		
大分 Okayama	67.2	7.9	-	1 10	S	f	13		秋田 Saisyūta	66.4	10.7	SE	4 4	CS	bc	bc	3	
大分 Kōbe	66.9	12.6	NNW	4 10	SK	c	18		秋田 Moppo	66.8	9.1	NNE	2 0	-	b	-		
大分 Ōsaka	66.7	11.9	-	1 10	SK	c	16		秋田 Zinsen	68.6	5.9	NE	3 0	-	b	-	3	
大分 Kyoto	66.8	11.9	-	0 10	SC	c	37		秋田 Kōryū	67.7	6.7	-	1 0	SK	b	b	-	
大分 Yūgi	66.8	10.8	-	0 10	N	r	15		秋田 Gensan	68.8	4.2	WSW	2 0	-	b	-		
大分 Tomie	66.0	15.5	NNE	3 0	-	b	1		秋田 Zyosin	69.0	5.0	WNW	3 3	SK	bc	bc	-	
大分 Nagasaki	66.5	13.1	NE	2 0	-	b	-		秋田 Yuki	68.7	4.4	NW	5 0	-	b	-		
大分 Saga	66.8	10.3	-	1 0	CS	b	-		秋田 Tyukotin	70.4	-3.0	-	1 0	-	b	-		
大分 Hukusaka	67.2	6.1	-	1 0	-	b	-		秋田 Ryūganpo	68.9	2.2	-	0 1	CS	b	b	-	
大分 Itahara	67.2	12.3	-	1 0	SK	b	-		秋田 Dairen	68.5	9.5	-	1 7	SK	bc	bc	-	
大分 Simonoseki	67.2	12.0	ESE	2 0	-	b	-		秋田 Yinkow	68.6	1.1	-	0 10	SC	c	c	-	
大分 Hamada	67.5	9.2	ESE	2 3	SK	bc	-		秋田 Mukden	68.6	-0.4	-	0 2	CS	b	b	-	
大分 Sakai	67.6	6.0	-	0 6	C	bc	1		秋田 Changchun	68.8	-2.8	S	2 0	-	b	-		
大分 Miyadu	67.5	9.7	-	1 9	SK	c	19		秋田 Tientsin	68.5	7.2	-	1 10	N	r	r	2	
大分 Ōta	66.3	12.1	-	1 10	N	c	2		秋田 Tsingtau	67.8	13.6	SE	3 10	SK	c	c	-	
大分 Nagoya	66.5	10.1	-	1 9	SK	c	3		秋田 Shanghai	66.5	14.9	NW	2 10	SK	c	c	-	
大分 Hamamatsu	66.6	10.4	-	0 2	SK	b	8		秋田 Rasazima	61.5	24.0	E	5 8	K	c	c	0-10	
大分 Nagaturo	65.5	14.2	NE	5 10	KN	c	43		秋田 Otagarizima	62.2	-	ESE	2 10	N	c	c	0-10	
大分 Numadu	66.3	12.3	-	1 10	SK	c	22											
大分 Yokohama	67.2	11.4	WNW	6 10	N	r	19											
大分 Tokyo	67.1	10.8	W	4 10	N	r	12											
大分 Kamogaya	67.6	10.1	WNW	2 10	N	r	7											
大分 Mera	66.1	12.3	NNE	2 10	N	r	48											
大分 Tyōsū	66.3	15.2	NNE	4 10	N	r	13											
大分 Hatidoyozima	64.5	16.9	E	3 10	N	r	36											
大分 Titizima	62.8	22.7	SE	3 8	SK	c	-											
大分 Tukubasan	67.1	9.0	SE	5 10	N	r	9											
大分 Takayama	69.1	5.4	-	0 10	S	c	5											
大分 Iida	68.9	6.1	-	0 10	S	c	7											
大分 Matsumoto	69.4	5.1	-	0 10	S	f	9											
大分 Nagano	69.1	6.3	-	1 10	KC	c	5											
大分 Kōfu	68.1	7.7	-	1 10	SK	c	11											
大分 Maebashi	68.0	10.1	W	3 10	N	r	7											
大分 Asu	67.3	7.7	-	1 10	N	r	14											
大分 Utsunomiya	67.6	10.9	N	4 10	N	r	6											
大分 Hukusima	68.7	9.3	-	0 10	N	r	7											
大分 Hikone	66.6	11.2	-	0 10	SK	c	17											
大分 Hanko	67.5	6.3	W	2 10	S	f	14											
大分 Hanko	67.2	10.2	-	0 10	N	c	9											
大分 Kanazawa	66.6	11.0	-	1 9	SK	c	8											
大分 Minaduki	67.1	12.9	NNE	3 10	SK	c	4											
大分 Huzuki	67.5	10.6	-	1 10	SK	c	9											
大分 Taketa	67.0	10.8	S	2 10	N	c	3											
大分 Niigata	68.0	10.4	-	1 10	N	c	2											
大分 Aikawa	67.5	12.0	ESE	2 10	KC	c	5											

拾壹月拾日午后六時各地觀測表  
OBSERVATIONS at 6pm. (135 M.S.T.) November 10 1926

測候所	氣壓	氣溫	風向	風速	雲量	雲形	天候	雨量	測候所	氣壓	氣溫	風向	風速	雲量	雲形	天候	雨量
STATIONS	Air Press. mm. 760	Air Temp. °C	Wind Direc.	Vel. m/s	Clouds Amt. Form	Weather	Precip. mm. (2)		STATIONS	Air Press. mm. 760	Air Temp. °C	Wind Direc.	Vel. m/s	Clouds Amt. Form	Weather	Precip. mm. (2)	
小笠原 Palau	55.5	25.6	S	2 10	SK	c	-		江陵 Kōryū	65.6	15.6	SW	3 2	SK	b	-	
横春 Kōsuyū	60.5	23.6	NE	5 3	SK	bc	-		元山 Gensan	66.3	13.7	W	4 0	-	b	-	
澎湖 Hoko	61.2	22.8	NF	10 0	-	b	-		威海 Zyosin	64.8	11.1	NE	4 2	SK	b	-	
臺北 Taihoku	63.4	21.6	E	5 1	SK	b	-		德島 Yuki	65.3	8.0	SSE	4 6	SK	bc	bc	-
石垣 Isigakizima	61.3	22.8	NNW	4 3	SK	bc	-		中津 Tyukotin	66.3	7.6	WNW	2 1	SK	b	-	
那覇 Naha	61.0	20.5	NE	3 10	N	r	8		龍岩 Ryūganpo	67.7	9.4	S	2 0	SK	b	-	
名瀬 Naze	62.4	20.3	-	1 10	N	r	c		大連 Dairen	68.3	10.8	NNW	2 0	SK	b	-	
鹿児島 Kagosima	64.2	20.2	NE	2 6	KC	c	-		盤口 Yinkow	68.6	7.8	-	0 0	-	b	-	
宮崎 Miyazaki	65.2	17.0	-	1 10	KC	c	-		奉天 Mukden	68.5	6.0	-	0 0	-	b	-	
熊本 Kumamoto	65.0	16.6	ESE	2 10	KC	c	-		長春 Changchun	67.6	1.1	WSW	2 0	-	b	-	
定海 Asizuri	64.9	17.2	NNE	5 8	SC	c	-		天津 Tientsin	67.0	13.0	-	1 0	-	b	-	
高知 Kōchi	65.7	13.1	-	1 4	SK	bc	2		青島 Tsingtau								







拾壹月拾貳日午前六時各地觀測表  
OBSERVATIONS at 6 a.m. (135° M.S.T.) November 12, 1926

測候所 STATIONS	氣壓 Air Press. mm. (1)	氣溫 Air Temp. °C	風向 Wind Direc.	風速 Vel. m/s	雲量 Clouds Amt. Form	天候 Weather	雨量 Precip. mm. (1)	測候所 STATIONS	氣壓 Air Press. mm. (1)	氣溫 Air Temp. °C	風向 Wind Direc.	風速 Vel. m/s	雲量 Clouds Amt. Form	天候 Weather	雨量 Precip. mm. (1)
パラオ Palau	57.3	25.3	NW	2	7 CS	bc	-	山形 Yamagata	66.5	8.2	-	10	S	r	-
横春 Kōsuyun	60.8	16.8	-	0	0	b	-	秋田 Akita	66.7	7.2	-	0	10 SK	c	1
臺東 Taitō	61.7	18.6	NW	2	0	b	-	水戸 Mito	65.5	11.6	NW	3	6 S	bc	-
臺南 Tainan	61.1	18.5	-	1	0	b	-	金山 Kanayama	65.3	6.1	-	0	10 S	c	11
澎湖 Hōko	61.5	21.5	W	7	0	b	-	石巻 Isinomaki	65.0	8.1	N	3	10 CK	c	3
臺北 Taihoku	62.0	19.0	-	1	10	SK	c	水戸 Midusawa	65.7	10.0	NNE	3	9 SC	c	-
石垣 Isigakizima	61.3	24.0	NE	1	5	S	bc	盛岡 Morioka	65.2	7.3	-	1	10 SC	c	-
那覇 Naha	65.3	22.5	NNE	3	0	SK	b	盛岡 Miyako	65.4	9.2	-	3	10 SC	c	-
名瀬 Naze	65.0	17.0	S	2	0	SK	b	青森 Aomori	67.1	6.2	N	3	10 SK	c	-
鹿児島 Kagosima	67.0	8.7	NW	2	0	b	-	鹿角 Hakodate	67.0	4.7	NW	2	10 SC	c	-
宮崎 Miyazaki	67.4	7.4	W	2	0	b	-	赤松 Suttu	66.4	5.3	SSE	3	10 SK	c	-
熊本 Kumamoto	67.4	9.5	N	2	0	b	-	札幌 Sapporo	65.7	6.5	-	0	10 SK	c	-
足摺 Asizuri	66.8	14.3	N	4	0	SK	b	札幌 Habero	65.4	8.2	NW	3	10 CS	c	-
高知 Kōchi	67.2	13.7	W	2	0	b	-	旭川 Asahigawa	65.7	7.0	-	1	10 S	c	-
高松 Takamatsu	66.2	14.2	W	5	0	b	-	帯広 Obihiro	65.4	12.0	-	2	10 SC	c	-
室戸 Murōto	67.2	12.3	W	3	0	b	-	網走 Aburahi	66.1	12.0	-	2	10 SC	c	-
徳島 Tokushima	66.0	8.2	-	0	0	b	-	釧路 Kusiro	65.1	13.6	NNE	3	10 S	c	-
和歌山 Wakayama	65.2	15.2	N	7	0	SK	b	根室 Nemuro	65.6	6.0	-	1	10 S	c	-
神戶 Simisaki	68.1	6.3	S	2	0	K	b	釧路 Syoma	65.4	11.2	SE	3	10 SK	c	-
大分 Ōita	67.7	7.3	-	1	0	SK	b	大津 Ōtsumari	65.9	6.0	NW	2	10 SC	c	-
松山 Matuyama	67.8	8.7	SSE	2	0	b	-	鹿角 Sikka	64.4	-2.9	-	1	0 SK	b	-
多摩津 Tadotsu	68.3	7.8	-	1	0	b	-	釜山 Busan	62.6	7.1	-	1	0	b	-
廣島 Hiroshima	68.0	6.7	-	0	0	b	-	濟州島 Saishyūta	67.3	11.7	-	3	0	b	-
岡山 Ōkayama	67.4	11.6	NNE	2	1	b	-	水戸 Muppo	63.1	9.2	-	1	0	b	-
神戸 Kōbe	67.1	8.0	-	0	7 CS	bc	上田 Zinsen	63.2	6.2	NNE	2	3	c	-	
大阪 Ōsaka	67.4	3.3	-	1	8 S	c	江陵 Koryō	61.7	3.1	NW	2	0 SK	b	-	
京都 Kyōto	67.7	6.3	-	1	1 SC	b	元山 Gensan	61.4	7.9	SSW	2	3 CS	b	-	
八木 Yagi	67.4	14.7	N	2	0	b	-	横津 Zyosin	63.5	3.6	NW	3	3 CS	c	-
富江 Tomie	67.5	22.1	-	1	0	b	-	雄基 Yuki	63.9	-5.5	NNE	2	10 SK	c	-
長崎 Nagasaki	67.7	8.6	N	2	0	b	-	中津川 Tyukōtin	70.3	3.2	-	1	10 SK	c	2
佐賀 Sagami	67.9	5.3	-	1	0	b	-	龍宮 Ryūganpo	68.8	6.1	NNE	3	10 SK	c	4
福岡 Fukuoka	63.0	8.8	NW	2	0	b	-	大連 Dairen	70.0	3.5	-	7	10	c	1
熊本 Ituhara	67.3	11.4	NNE	2	0	SK	b	營口 Yinkow	75.4	-1.1	-	8	10 S	c	2
下関 Simonosaki	68.0	8.3	NNE	2	0	b	-	奉天 Mukden	75.3	-2.8	NW	1	10	c	2
濱田 Hamada	67.7	8.0	-	0	10 S	c	長春 Changchun	74.2	-4.0	N	4	0	b	-	
境 Sakai	67.4	8.4	-	0	10 SC	c	天津 Tientsin	70.9	0.1	-	10	N	c	2	
宮津 Miyadu	65.8	12.1	NW	3	0	b	-	青島 Tsingtau	65.2	12.0	NNE	2	10 CS	c	-
津 Tsu	66.0	10.4	NW	3	0	b	-	上海 Shanghai	65.2	12.0	NNE	2	10 CS	c	-
岐阜 Gifu	65.9	8.0	N	1	0	b	-	漢口 Hankow	63.2	23.0	E	8	3 CS	bc	0-10
名古屋 Nagoya	64.1	11.7	NW	2	1	KC	b	大連 Ooagarizima	64.5	-	-	0	3 K	bc	-
鹿島 Hamamatu	63.9	13.0	HP	2	1	SK	b								
長津 Nagaturo	63.7	5.5	NNE	2	0	b	-								
沼津 Numadu	64.2	9.9	-	1	1	SK	b								
横濱 Yokohama	64.4	9.2	NW	2	1	SK	b								
東京 Tokyo	64.0	11.3	NNE	3	0	SK	b								
鎌倉 Kamagaya	63.5	14.2	N	6	0	b	-								
東京 Mera	62.9	14.4	NW	11	10	SK	c								
神子 Tyōsi	62.7	17.0	NNE	8	4	SK	bc								
八丈島 Hatidoyozima	60.5	21.7	NW	3	6	SK	c								
父島 Titizima	64.3	7.3	N	11	1	SK	b								
筑波山 Tukubasan	69.1	3.3	-	0	10	S	c								
高山 Takayama	67.1	5.0	-	0	0	b	-								
新田 Iida	69.1	3.7	-	0	10	SK	c								
松本 Matsumoto	67.7	6.3	-	1	10	SK	c								
長野 Nagano	66.6	6.0	-	2	0	b	-								
甲府 Kōfu	65.5	6.2	-	3	3	SK	bc								
中津 Naebasi	63.3	2.7	-	1	2	KC	b								
足尾 Asio	64.7	9.7	NNE	2	0	b	-								
宇都宮 Utsunomiya	65.0	7.1	-	1	10	S	r								
鹿島 Hukusima	66.9	6.5	-	1	0	b	-								
鹿島 Hikone	67.9	3.3	NNE	12	0	b	-								
福井 Fukui	67.8	6.5	-	0	10	S	bc								
金澤 Kanazawa	67.5	8.6	E	2	0	b	-								
春日 Minaduki	67.6	11.4	NNE	2	0	b	-								
津川 Minaduki	67.8	10.7	WSW	2	3	SK	bc								
伏木 Fusiki	67.5	9.8	-	1	10	N	c								
高田 Takata	67.5	11.2	-	1	10	N	c								
新潟 Niigata	67.3	11.3	N	2	1	K	b								
相川 Aikawa	67.3	11.3	N	2	1	K	b								

拾壹月拾壹日午后六時各地觀測表  
OBSERVATIONS at 6 p.m. (135° M.S.T.) November 11, 1926

測候所 STATIONS	氣壓 Air Press. mm. (1)	氣溫 Air Temp. °C	風向 Wind Direc.	風速 Vel. m/s	雲量 Clouds Amt. Form	天候 Weather	雨量 Precip. mm. (1)	測候所 STATIONS	氣壓 Air Press. mm. (1)	氣溫 Air Temp. °C	風向 Wind Direc.	風速 Vel. m/s	雲量 Clouds Amt. Form	天候 Weather	雨量 Precip. mm. (1)		
																測候所 STATIONS	氣壓 Air Press. mm. (1)
パラオ Palau	56.7	27.5	-	1	7 CS	b	-	江陵 Kōryō	69.1	10.6	-	1	10 KC	c	-		
横春 Kōsuyun	60.8	23.3	NNE	3	0	b	-	元山 Gensan	69.5	9.9	WSW	2	3 CS	c	1.0		
澎湖 Hōko	61.6	21.9	NNE	9	0	SK	bc	雄基 Yuki	69.1	3.7	S	2	10 SK	c	-		
臺北 Taihoku	62.5	21.9	E	2	0	SK	b	中津川 Tyukōtin	69.2	6.2	-	1	10 SC	c	-		
石垣 Isigakizima	61.0	24.2	-	2	7 SK	bc	龍宮 Ryūganpo	67.9	3.4	-	1	7 CS	bc	-			
那覇 Naha	62.2	22.7	NNE	3	5 SK	c	大連 Dairen	69.5	9.2	SE	2	10 N	r	-			
名瀬 Naze	63.3	22.6	NNE	2	7 SK	bc	營口 Yinkow	68.7	11.9	SSW	3	10 N	r	-			
鹿児島 Kagosima	65.2	17.0	-	0	0	b	-	奉天 Mukden	67.9	9.2	SE	2	10 SK	c	-		
宮崎 Miyazaki	66.3	16.6	-	0	0	b	-	長春 Changchun	68.0	7.3	-	0	10 N	r	-		
熊本 Kumamoto	65.9	15.7	NW	2	0	b	-	天津 Tientsin	67.5	11.0	-	0	10 SK	c	-		
足摺 Asizuri	65.7	17.1	WSW	3	0	b	-	青島 Tsingtau	67.4	14.4	SSE	6	4 SC	bc	-		
高知 Kōchi	66.0	18.0	-	0	0	b	-	上海 Shanghai	65.6	18.6	ESE	7	0	b	-		
高松 Takamatsu	65.4	16.6	ESE	3	2 SK	b	神戶 Simisaki	60.9	25.0	E	7	8 KN	c	0-10			
和歌山 Wakayama	66.0	14.8	-	1	0	b	-	大分 Ōagarizima	62.3	-	ENE	6	7 CK	bc	-		
神戶 Simisaki	64.5	17.3	N	2	3 SK	c											
大分 Ōita	66.9	14.3	-	0	0	b	-										
松山 Matuyama	66.3	15.0	NNE	2	4 C	bc											
多摩津 Tadotsu	66.5	16.3	WSW	3	1 SK	b											
廣島 Hiroshima	67.0	16.0	-	1	0	b	-										
岡山 Ōkayama	66.7	16.0	-	1	0	SK	b										
大阪 Ōsaka	66.0	15.6	-	1	0	b	-										
富江 Tomie	66.9	17.1	N	5	0	c	b										
長崎 Nagasaki	66.5	16.3	NE	3	3	c	b										
長崎 Hukuoka	67.1	15.8	-	1	0	CS	b										
熊本 Ituhara	68.0	14.7	-	1	10	C	c										
下関 Simonosaki	68.1	15.0	NW	2	3 SK	bc											
濱田 Hamada	67.3	14.2	-	1	3 SK	bc											
境 Sakai	67.0	14.2	-	0	3 SK	bc											
宮津 Miyadu	67.0	14.2	-	0	3 SK	bc											
名古屋 Nagoya	64.6	15.2	NW	6	0	b	-										
鹿島 Hamamatu	64.0	16.9	WSW	2	3 SK	bc											
長津 Nagaturo	64.6	15.0	NNE	5	3 KC	c											
沼津 Numadu	65.5	14.9	NE	4	10 KC	c											
横濱 Yokohama	65.6	16.0	NNE	2	10 SK	c		</									







拾壹月拾陸日午前六時各地觀測表  
OBSERVATIONS at 6a.m. (135° M.S.T.) November 15 1926

拾壹月拾貳日午後六時各地觀測表  
OBSERVATIONS at 6p.m. (135° M.S.T.) November 12 1926

測候所	氣壓	氣溫	風向	風速	雲量	雲形	天氣	雨量	測候所	氣壓	氣溫	風向	風速	雲量	雲形	天氣	雨量
STATIONS	Air Press. mm.	Air Temp. °C	Wind Direc.	Vel. m/s	Clouds Amt.	Form	Weather	Precip. mm.	STATIONS	Air Press. mm.	Air Temp. °C	Wind Direc.	Vel. m/s	Clouds Amt.	Form	Weather	Precip. mm.
パライ Palau	59.9	24.0	-	1	6	SK	bc	-	山形 Yamagata	67.4	1.0	-	1	0	-	b	-
恒春 Kōsyun	60.4	21.2	NW	2	4	SK	bc	-	秋田 Akita	67.4	3.8	-	1	10	SK	c	-
臺南 Taiō	60.4	19.0	-	1	0	-	b	-	米田 Mita	66.7	2.4	NNW	2	0	KC	b	-
臺南 Tainan	61.0	21.1	NNE	3	0	-	b	-	金山 Kanayama	66.6	-0.5	-	0	1	SK	b	-
澎湖 Hōkō	61.2	17.6	E	2	0	-	b	1	石巻 Isinomaki	66.7	2.4	NW	3	0	SK	b	-
臺北 Taihoku	60.8	25.2	-	1	4	S	bc	-	水原 Midusawa	66.8	0.4	-	1	4	KC	bc	-
石垣 Isigakizima	62.3	21.8	SSE	5	10	SK	c	6	盛岡 Morioka	67.2	1.0	-	1	8	CK	c	-
那覇 Naha	63.4	21.4	S	5	10	SK	c	-	河古 Miyako	65.7	3.0	W	3	8	KC	c	-
名瀬 Naze	65.0	12.8	-	1	10	N	c	-	齊森 Amori	65.9	5.4	WSW	2	6	SK	bc	-
鹿兒島 Kagosima	65.9	10.2	-	1	9	SK	c	-	麻郡 Hakodate	65.4	7.7	NW	6	8	SC	c	-
宮崎 Miyazaki	65.3	8.5	-	1	0	-	b	-	京都 Sūto	65.3	5.1	WNW	5	10	SK	c	-
熊本 Kumamoto	65.7	15.7	N	4	10	SC	c	-	札幌 Sapporo	65.1	3.9	NNW	4	7	SK	bc	2
足摺 Asizuri	66.3	8.4	-	1	10	CS	c	-	札幌 Habara	63.6	5.3	NNW	11	10	SK	c	4
高知 Kōchi	65.9	14.0	-	0	7	CS	bc	-	旭川 Asahigawa	64.3	1.5	-	1	10	N	c	1
室戸 Murōto	66.2	10.1	NNW	2	8	SK	c	-	帯廣 Obihiro	64.0	-0.7	SW	2	7	SK	bc	-
徳島 Tokushima	66.0	9.1	ENE	2	10	SK	c	-	徳島 Abasiri	62.9	2.0	W	2	7	S	bc	-
和歌山 Wakayama	65.5	14.6	NE	3	4	SK	bc	-	和歌山 Kusiro	62.9	0.4	NW	2	6	SK	bc	-
神戶 Sionisaki	65.5	9.7	S	2	10	SK	c	-	飯野 Nemuro	62.9	2.5	S	3	1	SK	b	-
大分 Ōita	66.0	8.6	-	1	8	C	c	-	飯野 Syana	62.0	-0.8	ESE	2	3	SK	bc	-
松山 Matuyama	66.0	8.6	-	1	8	C	c	-	大前 Ōtomari	62.4	-1.0	NW	6	6	SK	bc	-
津波津 Tadotsu	66.0	9.0	SE	2	10	SK	c	-	豊後 Sikka	63.4	14.0	-	1	10	N	c	-
廣島 Hiroshima	66.3	8.9	NNE	2	10	CS	c	-	山形 Busan	60.1	19.6	N	2	10	SK	c	-
岡山 Ōkayama	66.5	8.6	-	0	10	CK	c	-	神戶 Sanyōto	59.5	16.2	SSE	8	10	N	r	-
神戶 Kobe	66.3	9.0	NE	2	1	CS	b	-	北九州 Nippo	63.5	8.3	ENE	4	10	N	r	4
大阪 Ōsaka	66.8	6.8	-	1	10	SK	c	-	山口 Yamaguchi	63.9	10.2	-	1	10	N	r	-
京都 Kyōto	66.9	6.0	-	0	3	CK	bc	-	九州 Kōryō	65.7	8.5	ENE	8	10	N	r	13
大坂 Yagi	63.3	20.0	S	5	9	KC	c	-	九州 Gonsan	68.7	1.4	NNW	5	10	N	r	13
長門 Nagasaki	64.5	15.2	SE	9	9	CS	c	-	津波津 Zyosin	70.0	-2.0	N	12	10	SC	c	-
佐賀 Saga	65.3	10.0	-	1	8	SK	c	-	津波津 Yuki	69.2	-3.8	ENE	2	10	N	s	2
福岡 Fukuoka	64.6	11.8	SE	3	10	SK	c	-	津波津 Tyukotin	66.4	0.5	NNE	7	10	N	s	8
熊本 Kubara	63.6	13.6	-	0	10	C	c	-	津波津 Ryuganpo	68.4	-2.0	N	9	10	N	c	17
下関 Shimōzeki	64.6	9.5	ENE	2	4	C	bc	-	津波津 Yinkow	71.0	-2.4	N	7	9	S	c	-
津田 Hamada	64.7	7.6	-	0	1	SK	b	-	津波津 Mukden	71.9	-5.7	N	3	0	-	b	-
津島 Saka	66.3	8.6	-	1	6	SK	bc	-	津波津 Changchun	72.8	-10.0	-	1	10	CS	c	-
津島 Miyadu	66.4	7.7	WSW	2	10	CS	c	-	天津 Tientsin	65.1	5.3	N	13	10	N	r	22
津島 Tsu	66.2	5.9	-	1	10	SK	c	-	上海 Shanghai	60.9	19.5	SSE	2	10	SK	c	1
津島 Gōbu	66.9	6.0	-	1	8	SC	c	-	上海 Rasazima								
津島 Nagoya	66.1	9.7	NNW	3	10	CS	c	-	上海 Ōsagarizima								
津島 Hamamatu	66.2	14.3	NNE	6	10	SK	c	-									
津島 Nagaturo	66.3	10.7	-	1	10	SK	c	-									
津島 Yokohama	67.1	8.0	-	1	7	KC	bc	-									
津島 Tokyo	67.1	5.9	WNW	2	3	C	bc	-									
津島 Komagaya	66.5	2.1	-	1	0	C	b	-									
津島 Mera	66.6	10.1	NE	2	10	KC	c	-									
津島 Iyasa	66.0	13.6	NE	5	0	CS	b	-									
津島 Hatidoyzima	65.8	15.0	ENE	2	3	CS	bc	-									
津島 Titizima	68.8	21.2	NNE	3	7	SK	bc	-									
津島 Tukubasan	67.3	5.6	-	1	1	KC	b	-									
津島 Takayama	70.1	-0.7	-	0	10	C	f	-									
津島 Iida	66.9	1.8	-	0	6	SK	bc	-									
津島 Matumoto	69.4	-0.9	-	0	8	S	f	-									
津島 Nagano	68.2	0.6	NE	2	0	-	b	-									
津島 Kōbu	67.7	4.4	-	0	10	SK	c	-									
津島 Maebasi	67.3	3.5	NW	4	1	SK	b	-									
津島 Aso	68.5	-0.3	-	1	0	-	b	-									
津島 Utsunomiya	69.5	1.1	-	0	0	CK	b	-									
津島 Hukusima	67.0	1.6	-	0	0	-	b	-									
津島 Hikone	66.6	6.6	-	0	10	KC	c	-									
津島 Hukusim	67.0	5.0	-	1	9	SK	c	-									
津島 Hukui	66.5	5.8	-	1	10	SK	c	-									
津島 Kanazawa	65.9	6.9	ESE	3	7	CS	bc	-									
津島 Minaduki	65.9	12.5	SSE	4	0	SK	b	-									
津島 Huzuki	66.6	5.3	SSW	2	1	SK	b	-									
津島 Takata	66.3	6.3	-	1	2	CS	b	-									
津島 Niigata	66.9	7.0	S	2	6	SK	bc	-									
津島 Aikawa	65.9	10.8	NNE	2	1	SC	b	-									

測候所	氣壓	氣溫	風向	風速	雲量	雲形	天氣	雨量	測候所	氣壓	氣溫	風向	風速	雲量	雲形	天氣	雨量
STATIONS	Air Press. mm.	Air Temp. °C	Wind Direc.	Vel. m/s	Clouds Amt.	Form	Weather	Precip. mm.	STATIONS	Air Press. mm.	Air Temp. °C	Wind Direc.	Vel. m/s	Clouds Amt.	Form	Weather	Precip. mm.
パライ Palau	56.7	25.3	-	1	10	N	c	5	江陵 Kōryō	67.3	12.0	-	0	10	C	c	-
恒春 Kōsyun	59.8	25.5	NNE	2	7	SC	bc	-	元山 Gonsan	68.8	10.1	NNE	2	10	N	r	1
澎湖 Hōkō	60.6	23.1	NE	6	9	SK	c	-	風津 Zyosin	69.0	8.4	ENE	5	10	N	c	2
臺北 Taihoku	60.0	26.5	-	1	0	SK	b	-	津島 Yuki	66.9	4.2	NNE	6	10	SC	c	-
石垣 Isigakizima	60.8	25.0	ENE	7	10	S	c	-	津島 Tyukotin	70.2	3.4	NNE	2	10	N	c	10
那覇 Naha	62.9	25.3	E	4	10	SK	c	-	津島 Ryuganpo	69.3	1.8	NNE	6	10	N	r	4
名瀬 Naze	64.4	21.2	-	1	1	SK	b	-	大連 Dairen	70.6	-1.4	F	9	10	N	r	5
鹿兒島 Kagosima	65.7	16.0	-	1	0	-	b	-	津島 Yinkow	73.6	-1.2	N	8	10	S	c	-
宮崎 Miyazaki	67.5	16.6	-	1	1	CS	b	-	津島 Mukden	73.9	-1.6	N	4	10	CS	c	-
熊本 Kumamoto	66.4	14.6	-	1	0	-	b	-	長春 Changchun	75.0	-4.9	N	2	10	CS	c	-
足摺 Asizuri	66.4	16.7	W	2	10	C	c	-	天津 Tientsin	73.6	1.6	-	1	10	N	s	2?
高知 Kōchi	67.0	15.4	-	1	4	C	bc	-	青島 Tsingtau	63.4	13.2	E	13	10	N	r	1
室戸 Murōto	66.4	16.6	ENE	3	1	C	b	-	上海 Shanghai	62.5	21.5	-	0	10	SK	c	-
和歌山 Wakayama	66.9	15.3	NE	2	0	-	b	-	上海 Rasazima	62.9	24.7	E	8	6	KC	bc	-
神戶 Sionisaki	64.9	17.4	N	3	1	CS	b	-	上海 Ōsagarizima	62.6	-	ENE	5	1	SK	b	-
大分 Ōita	67.3	13.4	-	0	10	C	c	-									
松山 Matuyama	67.0	14.4	-	1	6	C	bc	-									
津波津 Tadotsu	67.2	17.0	W	3	0	-											







拾壹月拾四日午前六時各地觀測表  
OBSERVATIONS at 6a.m. (135° M.S.T.) November 14 1926

測 候 所	氣 壓	氣 溫	風 向	風 速	雲 量	天 氣	雨 量	測 候 所	氣 壓	氣 溫	風 向	風 速	雲 量	天 氣	雨 量
STATIONS	Air Press. mm. 700*	Air Temp. °C	Wind Direc. Vel. m.p.h.	Clouds Amt. Form	Weather	Precip. mm. (2)		STATIONS	Air Press. mm. 700*	Air Temp. °C	Wind Direc. Vel. m.p.h.	Clouds Amt. Form	Weather	Precip. mm. (2)	
パラオ Palau	57.0	26.8	-	1 10 KN	c	1		山形 Yamagata	53.5	8.2	-	1 10 N	r	-	
恒春 Kōsūn	60.2	25.0	NE 3 7 SK	bc	-	-		秋田 Akita	54.4	7.3	N 5 10 N	r	r	4	
臺南 Taihō	62.1	23.5	NE 4 10 N	r	3	-		米田 Mita	54.6	9.4	-	1 1 KC	b	-	
臺南 Tainan	60.5	21.8	NW 3 10 SK	c	-	-		釜山 Kanayama	53.2	8.5	-	0 10 SK	c	-	
澎湖 Hōko	61.3	22.3	NE 12 10 N	r	-	-		石巻 Isinomaki	52.8	9.0	NNW 2 10 SK	c	-	-	
臺北 Taihoku	63.8	19.4	E 4 10 SK	c	-	-		水戸 Mito	53.9	7.7	NNE 2 10 N	r	r	2	
石垣 Isigakizima	62.5	23.0	NNE 4 10 S	c	1	-		盛岡 Morioka	54.4	6.6	-	1 10 N	r	3	
那覇 Naha	62.8	22.6	N 7 7 SK	bc	20	-		高松 Takamatsu	53.3	7.9	W 2 10 N	r	1		
名瀬 Naze	62.3	22.0	NNE 7 10 SK	c	4	-		高松 Amori	56.9	5.4	NE 4 10 N	r	11		
鹿兒島 Kagosima	61.2	16.0	-	1 4 SK	bc	16		高松 Hakodate	58.2	2.0	NW 10 10 N	r	6		
宮崎 Miyazaki	59.3	18.4	WSW 5 1 SK	b	1	-		高松 Saitō	58.1	1.6	NW 9 10 N	s	7		
熊本 Kumamoto	61.2	14.8	-	1 9 SK	c	3		札幌 Sapporo	58.2	-0.6	-	1 10 N	s	3	
足柄 Azizuri	58.4	19.7	-	1 1 SK	b	1		札幌 Habero	58.2	-1.5	E 2 10 N	c	-		
高知 Kōchi	58.3	14.4	W 2 9 SK	c	2	-		和歌山 Asahigawa	58.0	-2.4	NE 2 10 N	s	3		
室戸 Muroto	57.1	18.4	WNW 8 2 SK	b	7	-		帯広 Obihiro	57.5	-0.2	-	1 10 N	s	3	
徳島 Tokushima	58.0	16.5	NW 3 10 N	r	-	-		網走 Aburahi	58.2	-1.0	E 2 10 N	s	7		
和歌山 Wakayama	58.6	16.9	-	0 10 SK	c	2		洞爺 Kusiro	56.2	-0.4	N 7 10 N	s	7		
熊野 Kumano	56.4	20.4	W 8 10 N	c	6	-		根室 Nemuro	57.0	1.3	ENE 5 10 N	r	4		
大分 Ōita	61.1	15.9	NW 4 10 SK	c	1	-		釧路 Kuroi	59.1	-0.6	NNW 2 10 N	s	1		
熊本 Matuyama	59.8	16.7	NW 4 10 SK	c	3	-		大津 Ōtsumari	59.1	-5.5	NE 3 10 SK	c	-		
多度津 Tado	59.5	16.3	W 2 10 SK	c	4	-		豊後 Sikka	60.4	-12.8	NNW 3 0 -	b	-		
鹿島 Hiroshima	60.5	15.3	NNE 2 6 SK	bc	9	-		釜山 Busan	64.6	9.0	ENE 3 10 N	r	44		
岡山 Okayama	59.2	14.7	-	1 9 SK	c	4		濟州島 Saishūjō	66.2	11.5	NW 9 10 SK	c	-		
神戶 Kobe	58.3	16.0	NW 4 10 N	r	9	-		本道 Moppo	66.1	8.3	NNW 10 10 N	c	39		
大阪 Ōsaka	57.7	16.8	W 4 10 SK	c	5	-		三田 Zinsen	66.7	2.2	NW 5 10 SK	c	8		
京都 Kyōto	58.1	13.2	-	1 10 N	r	5		江津 Koryō	65.9	4.1	NW 2 10 N	r	50		
大津 Ōtsu	57.7	13.5	-	1 10 N	r	4		北山 Gensan	66.3	3.4	ESE 6 10 N	r	36		
富山 Toyama	63.3	14.6	NW 4 10 N	r	2	-		横濱 Zyosin	68.7	-2.4	NNW 8 9 SK	c	2		
長崎 Nagasaki	61.5	14.5	N 3 10 SK	c	8	-		津島 Yūki	69.5	-6.3	N 11 0 -	b	-		
佐賀 Saga	61.9	15.0	NNE 3 10 N	c	9	-		中津 Tyūkotin	70.9	-10.3	-	1 0 -	b	-	
福岡 Fukuoka	62.1	13.9	N 5 10 N	r	14	-		龍野 Ryūganpo	69.8	-2.6	N 7 0 -	b	-		
下関 Shimotsuki	61.5	13.8	NNW 3 10 SK	c	5	-		大津 Dairen	73.0	-3.0	N 9 0 -	b	-		
山口 Yamaguchi	61.8	12.7	NE 8 10 N	r	15	-		津島 Yinkow	73.9	-6.0	NNW 6 0 -	b	-		
山口 Yamaguchi	61.2	11.6	NNW 5 10 N	r	20	-		津島 Mukden	73.4	-8.2	NW 3 0 -	b	-		
宮津 Miyatsu	59.4	14.2	W 5 10 N	r	4	-		長春 Changchun	72.2	-10.1	-	1 0 -	b	-	
津島 Tsushima	56.8	13.2	-	1 10 N	r	201		天津 Tientsin	74.5	-3.4	N 2 0 -	b	-		
津島 Tsushima	57.5	13.4	WNW 2 10 N	r	4	-		青島 Tsingtau	72.0	3.9	N 10 1 SK	b	-		
津島 Tsushima	57.4	13.0	N 2 10 N	r	3	-		上海 Shanghai	70.0	3.5	NNW 3 10 N	r	2		
津島 Tsushima	56.0	16.3	NW 2 10 SK	c	18	-		上海 Shanghai	62.5	24.0	SSW 3 8 KC	c	-		
								上海 Shanghai	60.9	-	SSW 3 6 SK	bc	-		
								上海 Shanghai							

拾壹月拾參日午后六時各地觀測表  
OBSERVATIONS at 6p.m. (135° M.S.T.) November 13 1926

測 候 所	氣 壓	氣 溫	風 向	風 速	雲 量	天 氣	雨 量	測 候 所	氣 壓	氣 溫	風 向	風 速	雲 量	天 氣	雨 量
STATIONS	Air Press. mm. 700*	Air Temp. °C	Wind Direc. Vel. m.p.h.	Clouds Amt. Form	Weather	Precip. mm. (2)		STATIONS	Air Press. mm. 700*	Air Temp. °C	Wind Direc. Vel. m.p.h.	Clouds Amt. Form	Weather	Precip. mm. (2)	
パラオ Palau	56.4	28.1	-	1 9 KN	c	-		江陵 Koryō	62.0	5.9	NW 5 10 N	r	r	22	
恒春 Kōsūn	59.9	27.1	ENE 3 3 KC	bc	-	-		北山 Gensan	64.6	4.3	ESW 5 10 N	r	r	6	
臺南 Taihō	60.7	24.8	NE 4 8 KC	c	-	-		横濱 Zyosin	66.2	-0.5	NNW 5 10 SK	c	-	2	
臺北 Taihoku	61.0	25.0	E 3 9 SK	c	-	-		津島 Yūki	66.7	-1.1	N 6 10 SC	c	-	-	
澎湖 Hōko	60.9	25.6	WNW 2 8 SK	c	1	-		中津 Tyūkotin	65.7	-1.1	NE 5 10 CS	c	-	-	
石垣 Isigakizima	61.2	23.3	SSE 4 10 N	r	1	-		龍野 Ryūganpo	66.4	1.6	NNW 3 3 SK	bc	-	-	
那覇 Naha	60.5	22.0	S 6 10 N	r	2	-		大津 Dairen	69.7	-0.4	NNW 11 1 KC	b	-	-	
名瀬 Naze	61.1	18.6	-	1 10 N	r	7		津島 Yinkow	71.0	-0.5	N 3 4 CS	bc	-	-	
鹿兒島 Kagosima	61.5	17.8	-	1 10 N	r	-		津島 Mukden	71.0	-2.0	NNW 3 0 -	b	-	-	
宮崎 Miyazaki	59.6	19.4	SSW 2 10 SK	c	-	-		長春 Changchun	71.3	-6.4	NE 4 0 -	b	-	-	
熊本 Kumamoto	60.9	20.4	SW 7 10 N	r	-	-		天津 Tientsin	71.7	3.6	-	1 1 KC	b	-	-
足柄 Azizuri	61.4	16.6	-	1 10 SK	c	-		青島 Tsingtau	69.0	4.8	N 16 10 KC	c	-	-	
高知 Kōchi	61.2	18.8	SW 6 2 SK	b	-	-		上海 Shanghai	66.6	12.1	NW 7 10 N	c	-	-	
室戸 Muroto	60.8	18.4	S 4 10 SK	c	-	-		上海 Shanghai	62.4	26.3	SSE 3 2 CS	b	-	-	
徳島 Tokushima	61.6	18.5	SW 2 8 SK	c	-	-		上海 Shanghai	62.2	-	SSE 3 2 CK	b	-	-	
和歌山 Wakayama	59.1	20.0	SSE 3 10 SK	c	-	-									
熊野 Kumano	59.4	20.2	SSE 6 10 SK	c	-	-									
大分 Ōita	59.8	18.2	-	1 10 SK	c	-									
熊本 Matuyama	59.1	19.3	SSW 4 10 N	r	-	-									
多度津 Tado	59.8	16.4	-	1 10 SK	c	-									
鹿島 Hiroshima	60.6	17.0	SSE 2 10 SK	c	-	-									
岡山 Okayama	58.9	21.5	SSW 8 10 SK	c	-	-									
神戶 Kobe	59.3	19.0	SSE 3 10 S	c	1	-									
大阪 Ōsaka	58.2	19.2	SE 7 10 SK	c	-	-									
京都 Kyōto	56.9	19.5	W 4 10 C	c	15	-									
大津 Ōtsu	57.5	20.8	S 7 10 SK	c	-	-									
富山 Toyama	56.4	16.2	ENE 2 10 N	r	2	-									
長崎 Nagasaki	57.1	15.6	-	0 10 N	r	4									
佐賀 Saga	60.0	15.6	-	1 10 N	r	-									
福岡 Fukuoka	62.0	14.8	-	0 8 SK	c	-									
下関 Shimotsuki	62.0	16.8	NE 3 9 SK	c	-	-									
山口 Yamaguchi	62.5	17.5	-	1 10 SK	c	-									
山口 Yamaguchi	62.5	14.0	-	1 10 S	c	-									
山口 Yamaguchi	62.5	13.3	-	1 10 SK	c	-									
山口 Yamaguchi	62.3	17.7	S 3 10 SK	c	-	-									
山口 Yamaguchi	62.2	15.0	SE 2 10 CS	c	-	-									
山口 Yamaguchi	63.5	18.2	SSE 4 4 K	bc	-	-									
山口 Yamaguchi	62.9	20.9	SE 2 8 SK	c	-	-									
山口 Yamaguchi	63.1	8.1	SW 2 10 N	c	-	-									
山口 Yamaguchi	61.7	13.6	SW 4 10 SC	c	-	-									

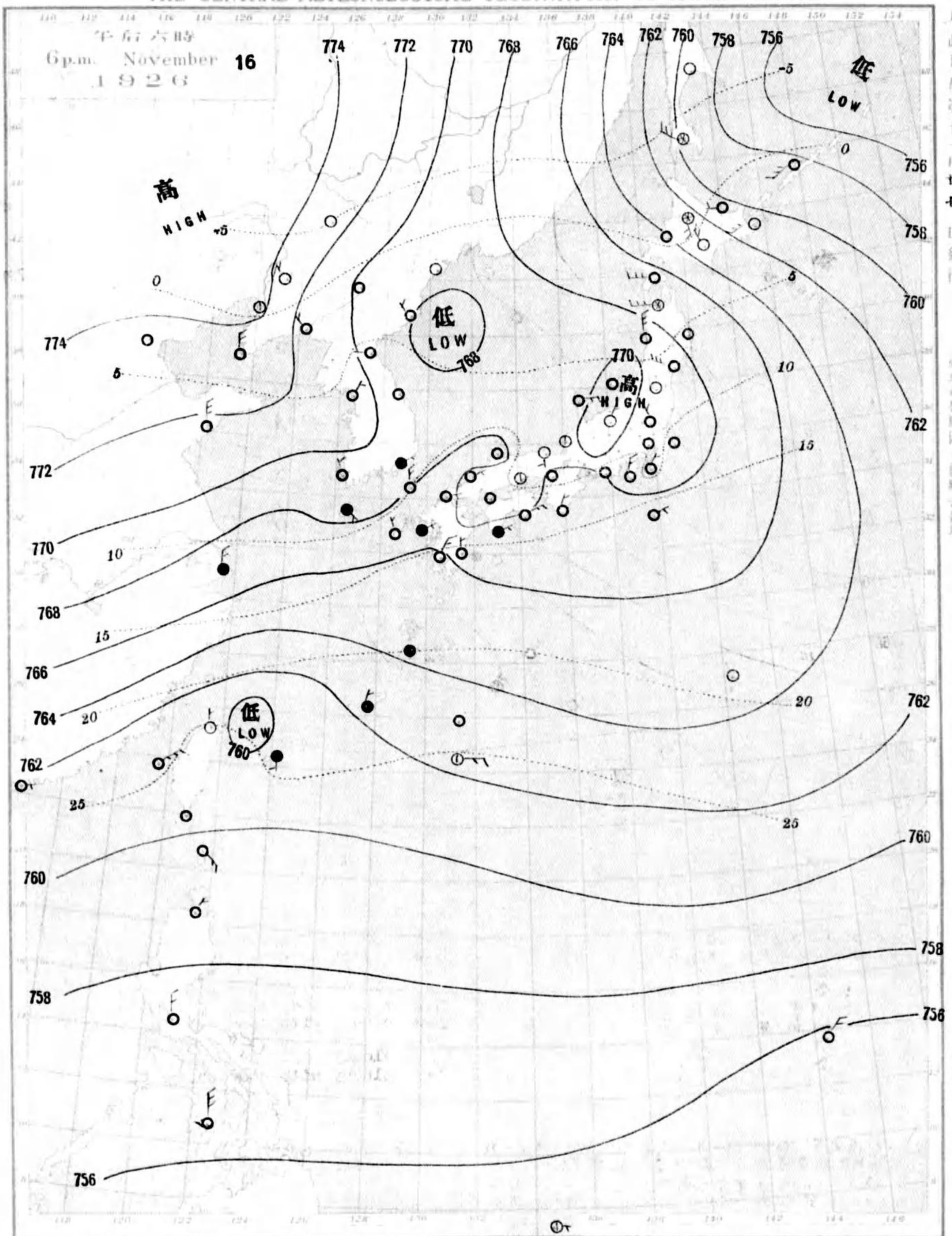
Weather Notation: Clear, Cloudy, Rain, Snow, Thunderstorm

測 候 所	午前六時 6a.m.				午後六時 6p.m.			
	氣 壓	氣 溫	風 向	風 速	氣 壓	氣 溫	風 向	風 速
STATIONS	Air Press. mm. 700*	Air Temp. °C	Wind Direc. Vel. m.p.h.	Clouds Amt. Form	Air Press. mm. 700*	Air Temp. °C	Wind Direc. Vel. m.p.h.	Clouds Amt. Form
漢口 Hankow	67.5	NE 3 8	1 c	72.6	N 2 7	-	-	-
芝罘 Chefoo	66.4	NE 4 6	35 r	68.7	N 5 5	-	-	-

Weather Notation: Clear, Cloudy, Rain, Snow, Thunderstorm



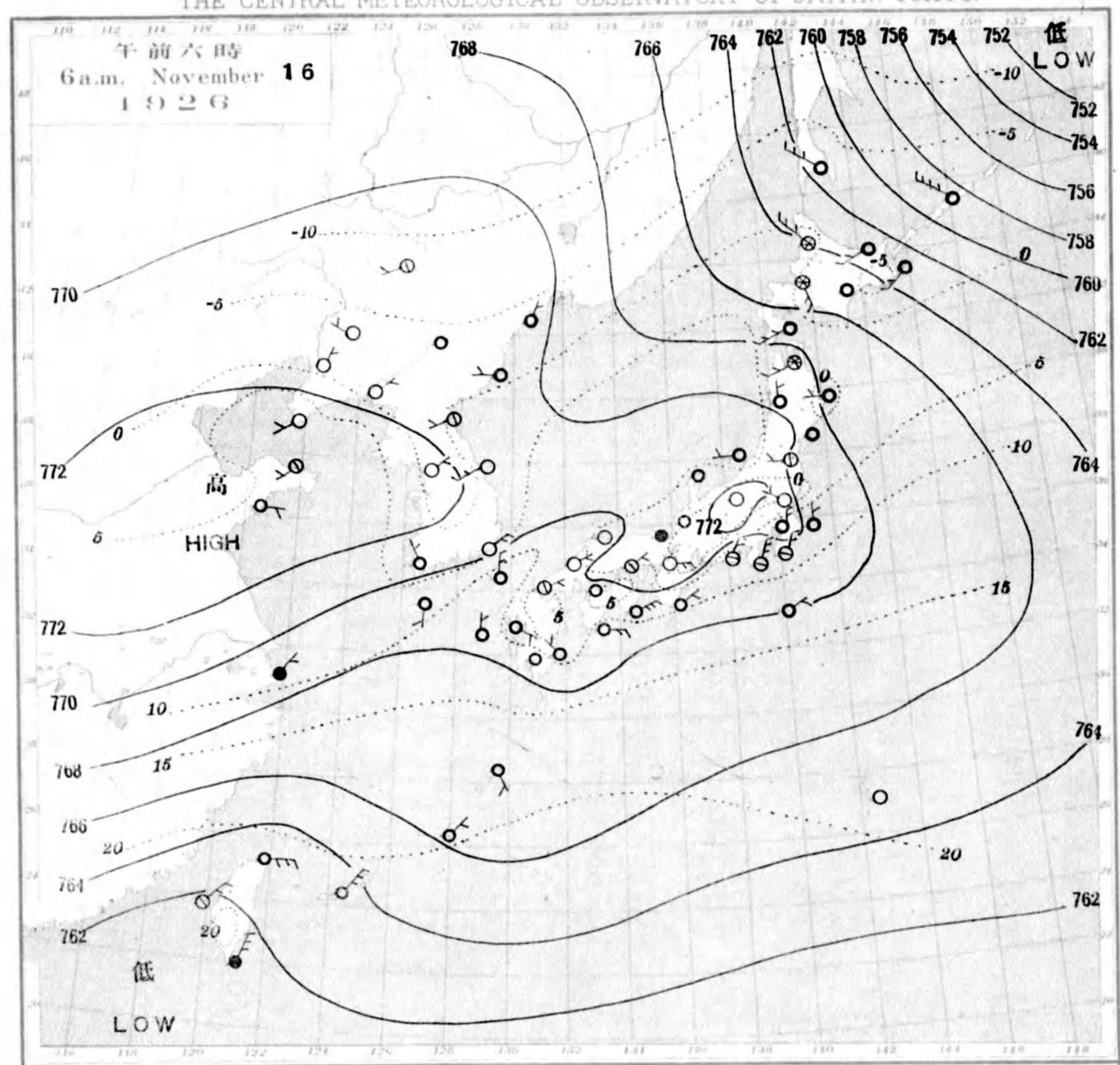
天氣圖  
WEATHER CHART.  
THE CENTRAL METEOROLOGICAL OBSERVATORY OF JAPAN, TOKYO.



雲形記 (Clouds) 積雲 (Cumulus) 積層雲 (Stratus) 積層積雲 (Altostratus) 高層雲 (Cirrus) 卷雲 (Circus) 雨 (Rain) 雪 (Snow) 霧 (Fog) 雷雨 (Thunderstorm) 輕風 (Light Wind) 中等風 (Moderate Wind) 強風 (Strong Wind) 烈風 (Hurricane)

明治廿七年十一月十七日  
 中央氣象臺  
 東京市神田區西小川二丁目六番地

天氣圖  
WEATHER CHART.  
THE CENTRAL METEOROLOGICAL OBSERVATORY OF JAPAN, TOKYO.



天氣圖第三二〇號

時間	風向	風速	雲	雨
北至東	風	少	晴	雨
北至西	風	全	全	全
南至西	風	全	全	全
北至東	風	少	雲	雨
北至西	風	全	全	全
南至西	風	全	全	全
北至西	風	少	雲	雨

七七三號 高氣壓が黄海に在り又本州中部地方に  
 同程度、モアリ予島方面小臺灣南方沖合に低  
 壓部に全日本、大抵、大氣良好に九州四國、  
 南海岸、及關東地方、概して、大抵、北海道、  
 降雪中、處多し、琉球臺灣、最大、處多し、  
 大陸方面、快晴に。

東京 報  
 今晚、北、風晴、一、晴  
 明日、北、風、曇、時、晴



拾壹月拾五日午前六時各地觀測表  
OBSERVATIONS at 6a.m. (135° M.S.T.) November 15 1926

測候所	氣壓	氣溫	風向	風速	雲量	雲形	天候	雨量	測候所	氣壓	氣溫	風向	風速	雲量	雲形	天候	雨量
STATIONS	Air Press. mm.	Air Temp. °C	Wind Direc.	Vel. m/s	Clouds Amt.	Form	Weather	Precip. mm.	STATIONS	Air Press. mm.	Air Temp. °C	Wind Direc.	Vel. m/s	Clouds Amt.	Form	Weather	Precip. mm.
Palau	50.4	25.4	-	1	4	K	r	30	山形 Yamagata	63.5	1.0	-	1	10	CS	c	1
相春 Kōsuyun	60.8	23.1	ENE	13	4	N	r	5	秋田 Akita	63.0	0.4	N	2	10	SK	c	-
臺東 Taitō	63.8	20.6	NNW	2	6	SK	bc	1	水戸 Mito	62.4	4.9	WNW	2	4	SK	bc	-
臺南 Tainan	61.8	18.2	NNW	3	0	-	b	2	金田 Kanayama	62.6	5.2	W	5	1	SK	b	-
臺中 Hoko	62.5	21.1	NE	14	10	SK	c	-	石巻 Isinomaki	63.1	0.4	N	3	8	N	s	-
臺北 Taihoku	65.9	17.5	E	6	10	N	r	8	水巻 Midusawa	62.9	1.1	NNE	2	9	SK	c	-
石垣 Isigakizima	65.0	20.8	NNE	4	10	N	r	1	盛岡 Morioka	62.7	-0.1	NW	3	1	SK	bc	2
那覇 Naha	65.8	18.6	NNE	6	10	SK	c	-	盛岡 Morioka	62.1	-1.5	W	2	3	SK	bc	-
名瀬 Naze	65.9	18.8	N	5	10	SK	c	-	高古 Miyako	63.0	-1.2	WNW	2	10	SK	c	8
鹿兒島 Kagosima	66.5	10.0	NNW	3	7	C	bc	-	青森 Aomori	62.1	-1.5	W	4	10	N	s	1
宮崎 Miyazaki	65.6	9.2	-	1	8	SK	c	-	津和野 Sutta	61.1	-1.0	WNW	7	10	SK	c	2
熊本 Kumamoto	67.0	6.7	-	1	0	SK	b	-	札幌 Sapporo	60.5	-4.6	-	1	10	N	s	19
足摺 Asizuri	64.5	12.3	NW	3	1	KC	b	-	札幌 Sapporo	59.2	-1.1	WNW	13	10	SK	c	10
高知 Kōchi	64.7	6.9	NW	2	7	K	bc	-	札幌 Sapporo	59.9	-6.5	-	0	10	N	c	2
室戸 Muroto	64.0	11.2	NNW	4	0	SK	b	-	旭川 Asahigawa	59.6	-5.9	-	1	1	SK	b	3
徳島 Tokushima	65.0	9.1	NW	2	10	N	r	-	帯広 Obihiro	56.8	-4.5	WNW	4	6	N	bc	18
和歌山 Wakayama	66.0	8.4	NE	3	10	S	c	-	網走 Aburatsubo	59.1	-5.3	-	1	0	SK	b	2
新潟 Niigata	63.7	11.2	NW	4	1	SK	b	-	新潟 Niigata	57.2	-2.4	WNW	7	4	N	bc	12
新潟 Niigata	66.8	11.8	NW	4	10	SK	c	-	根室 Nemuro	54.6	-1.6	NNW	17	10	N	s	7
大分 Ōita	66.1	7.6	-	1	4	SK	bc	-	妙高 Syama	59.5	-7.6	N	2	10	SK	c	1
徳島 Tokushima	65.7	10.4	N	2	10	SK	c	-	妙高 Syama	59.2	-4.1	NW	3	0	-	b	-
香取 Taketa	66.6	7.1	N	2	9	SK	c	-	鹿角 Sikko	69.0	2.4	N	3	0	SK	b	-
鹿島 Hirasima	66.7	8.7	-	1	10	SK	c	-	釜山 Busan	70.9	7.5	N	13	10	SK	c	-
岡山 Okayama	65.5	7.8	NNW	3	10	N	c	-	濟州島 Saishyūto	70.5	4.8	NNE	9	10	SK	c	-
神戸 Kobe	65.3	7.6	NNE	2	9	SK	c	-	水尾 Moppo	72.7	-1.9	N	4	0	-	b	-
大阪 Ōsaka	65.4	4.0	N	2	0	SK	b	-	三田 Zinsen	69.7	0.6	WSW	4	0	SK	b	2
京都 Kyōto	65.1	5.6	-	1	3	SK	bc	1	津和野 Sutta	71.0	-4.2	WSW	2	0	-	b	9
兵庫 Hyōgo	67.3	9.7	NW	12	2	K	b	-	元山 Gensan	69.9	-3.0	NW	4	1	SK	b	-
長門 Naganaki	67.6	9.8	NW	3	6	SK	bc	-	釜津 Zyosin	71.0	-6.4	N	9	0	SK	b	-
佐賀 Saga	67.4	10.7	NW	4	2	SK	b	-	鹿島 Yuki	73.9	-10.0	-	1	0	SK	b	-
福岡 Fukuoka	67.8	10.2	NNW	3	7	K	bc	2	中津 Tyukotin	74.1	-6.4	-	1	0	-	b	-
熊本 Kumamoto	68.2	8.5	NNW	3	0	-	b	-	鹿島 Ryuganpo	75.0	-3.7	NNE	2	0	-	b	-
下関 Shimodake	67.4	9.9	NNW	6	8	SK	c	-	大連 Dairen	74.2	-8.3	-	0	0	-	b	-
山口 Yamaguchi	66.3	11.6	W	4	2	K	b	-	營口 Yinkow	74.2	-10.6	N	2	0	-	b	-
徳島 Tokushima	66.5	7.6	-	0	10	N	r	27	奉天 Mukden	74.3	-14.4	SW	2	0	-	b	-
徳島 Tokushima	66.1	7.0	-	1	10	N	r	5	長春 Changchun	72.4	-2.8	-	0	7	SK	bc	-
宮津 Miyatsu	64.2	5.7	W	2	0	SK	b	-	天津 Tientsin	74.2	2.3	-	1	0	-	b	-
津 Tsu	63.9	4.6	-	1	0	-	b	-	青島 Tsingtau	72.0	7.9	NW	3	10	SK	c	-
岐阜 Gifu	64.1	4.2	NNW	4	0	-	b	-	上海 Shanghai	64.5	23.4	NE	7	9	N	c	0-10
名古屋 Nagoya	62.5	6.9	WNW	5	0	-	b	2	伊豆 Hasazima	63.7	-	N	4	7	SK	bc	0-10
新潟 Niigata	61.6	10.9	NNE	6	0	K	b	5	大東島 Ōsagarizima								
新潟 Niigata	61.9	10.0	-	1	10	SK	c	1									
新潟 Niigata	62.2	9.8	NNE	3	9	SK	c	-									
新潟 Niigata	63.1	7.9	NNW	8	10	SK	c	-									
新潟 Niigata	64.1	5.0	NNW	5	0	SK	b	-									
新潟 Niigata	62.0	3.0	NNE	7	1	SK	b	3									
新潟 Niigata	62.4	3.8	NNW	2	6	CS	bc	-									
新潟 Niigata	61.2	16.0	WNW	7	7	S	bc	-									
新潟 Niigata	62.3	23.2	W	4	10	SK	c	-									
新潟 Niigata	63.0	1.2	WNW	6	3	SK	bc	1									
新潟 Niigata	67.5	-2.0	-	0	4	SK	bc	1									
新潟 Niigata	65.0	1.2	-	0	0	-	b	-									
新潟 Niigata	66.4	-1.2	-	0	1	SK	b	-									
新潟 Niigata	65.7	0.8	-	0	10	SK	c	1									
新潟 Niigata	63.6	4.6	NW	3	0	SK	b	-									
新潟 Niigata	64.3	4.3	NNW	4	2	SK	b	-									
新潟 Niigata	62.6	1.6	-	1	1	SK	b	-									
新潟 Niigata	63.6	2.6	-	0	0	-	b	-									
新潟 Niigata	62.9	5.3	NW	3	7	K	bc	-									
新潟 Niigata	62.2	3.4	-	1	0	-	b	-									
新潟 Niigata	66.1	-3.3	NNW	3	0	SK	b	-									
新潟 Niigata	65.7	5.0	N	2	9	SK	c	2									
新潟 Niigata	65.3	1.6	NE	4	10	N	c	3									
新潟 Niigata	66.9	3.7	NNW	3	10	N	c	3									
新潟 Niigata	67.0	6.5	N	4	10	SK	c	4									
新潟 Niigata	66.6	3.7	-	1	10	N	r	47									
新潟 Niigata	65.3	5.6	WNW	5	10	N	c	10									
新潟 Niigata	65.6	5.1	NW	5	10	N	c	8									

拾壹月拾四日午後六時各地觀測表  
OBSERVATIONS at 6p.m. (135° M.S.T.) November 14 1926

測候所	氣壓	氣溫	風向	風速	雲量	雲形	天候	雨量	測候所	氣壓	氣溫	風向	風速	雲量	雲形	天候	雨量
STATIONS	Air Press. mm.	Air Temp. °C	Wind Direc.	Vel. m/s	Clouds Amt.	Form	Weather	Precip. mm.	STATIONS	Air Press. mm.	Air Temp. °C	Wind Direc.	Vel. m/s	Clouds Amt.	Form	Weather	Precip. mm.
Palau	56.3	27.4	-	0	3	C	bc	2	津和野 Sutta	65.9	4.3	-	1	10	SK	c	-
相春 Kōsuyun	60.5	23.7	NW	14	10	SK	c	5	元山 Gensan	68.2	-0.5	NW	2	10	N	s	7
臺中 Hoko	62.3	21.8	ENE	2	10	SK	c	-	釜津 Zyosin	68.1	-0.9	ENE	9	9	SK	c	-
臺北 Taihoku	65.6	18.5	E	3	10	N	r	3	鹿島 Yuki	68.6	-4.3	N	6	0	CS	b	-
石垣 Isigakizima	64.3	22.0	NNW	5	10	N	r	-	中津 Tyukotin	69.2	-4.1	NNW	2	1	SK	b	-
那覇 Naha	64.6	21.4	N	8	10	SK	c	-	加吉津 Ryuganpo	71.2	-2.4	NW	5	0	SK	b	-
名瀬 Naze	63.8	20.7	NNE	7	10	SK	c	-	大連 Dairen	74.1	-3.6	N	8	0	KC	b	-
鹿兒島 Kagosima	62.6	16.7	NW	2	8	SK	c	-	營口 Yinkow	74.6	-4.2	-	1	0	-	b	-
宮崎 Miyazaki	62.2	17.6	SW	2	10	SK	c	-	奉天 Mukden	74.0	-5.9	NW	2	0	-	b	-
熊本 Kumamoto	63.2	14.3	NW	4	10	SK	c	-	長春 Changchun	71.9	-8.2	N	4	10	SK	c	-
足摺 Asizuri	61.5	16.4	NW	4	10	C	c	-	天津 Tientsin	73.2	4.0	-	0	0	-	b	-
高知 Kōchi	60.9	15.0	NNW	3	3	K	bc	-	青島 Tsingtau	73.4	4.6	-	1	3	SK	bc	-
室戸 Muroto	60.0	15.3	NNW	4	1	SK	b	-	上海 Shanghai	72.2	10.6	NNW	4	10	SK	c	-
相模 Wakayama	61.7	13.2	NE	3	10	SK	c	-	伊豆 Hasazima	62.1	20.6	SSW	3	0	KC	b	0.10
新島 Niisaki	58.7	16.6	NW	3	1	KC	b	-	大東島 Ōsagarizima	62.5	-	N	4	9</			







拾壹月拾六日午前六時各地觀測表  
OBSERVATIONS at 6a.m. (135° M.S.T.) November 16 1926

測候所	氣壓	氣溫	風向	風速	雲量	雲形	天氣	雨量	測候所	氣壓	氣溫	風向	風速	雲量	雲形	天氣	雨量	
STATIONS	Air Press. mm.	Air Temp. °C	Wind Direc.	Vel. m/s	Clouds Amt.	Form	Weather	Precip. mm.	STATIONS	Air Press. mm.	Air Temp. °C	Wind Direc.	Vel. m/s	Clouds Amt.	Form	Weather	Precip. mm.	
パラオ Palau	56.2	27.2	ESE	3	4	K bc	10	-	山形 Yamagata	70.1	2.2	S	2	10	N	c	1	-
恒春 Kosyun	61.6	22.8	NNE	6	4	N r	-	-	秋田 Akita	69.1	4.0	N	2	10	SK	c	1	-
臺南 Tainan	63.2	21.6	NNW	2	10	N r	-	-	水戸 Mito	69.4	-2.6	NNW	2	0	-	-	-	-
澎湖 Hoko	61.4	22.1	NE	5	4	SK bc	-	-	金山市 Kanayama	68.8	4.7	-	1	7	SK bc	-	-	-
臺北 Taihoku	62.3	20.9	E	6	10	SK	c	1	石巻 Isinomaki	69.4	2.4	-	0	9	SK	c	-	-
石川 Isigakizima	63.9	23.0	NE	6	10	S	c	1	仙台 Midusawa	69.0	1.3	-	1	10	N	s	-	-
那覇 Naha	66.0	19.0	NE	3	10	SK	c	-	盛岡 Morioka	68.7	1.3	-	1	10	S	c	-	-
名取 Naze	66.2	16.2	SSE	2	10	SK	c	-	宮古 Miyako	67.9	-3.4	W	3	9	SK	c	-	-
鹿兒島 Kagosima	68.1	11.9	-	1	10	SK	c	-	青森 Aomori	68.2	0.8	WSW	4	10	SK	s	2	-
宮崎 Miyazaki	69.2	9.0	NW	2	10	SK	c	-	南那 Hakodate	67.6	1.3	WSW	7	10	SK	c	1	-
熊本 Kumamoto	68.8	4.1	-	0	10	CS	c	-	津島 Suttu	65.8	1.2	WNW	5	10	SK	c	4	-
足尾 Asizuri	68.4	14.2	E	5	10	SK	c	-	札幌 Sapporo	65.7	-0.8	SSE	4	10	N	s	10	-
高知 Kōchi	69.6	5.9	-	1	10	SK	c	-	札幌 Haboro	63.2	1.2	NW	9	10	N	s	3	-
室戸 Muroto	69.4	8.9	ENE	7	10	CS	c	-	加川 Asahigawa	64.2	-1.8	SSE	2	10	N	s	2	-
徳島 Tokushima	70.7	7.1	NW	2	9	SK	c	2	帶廣 Obihiro	64.8	-4.3	-	1	8	SK	c	-	-
和歌山 Wakayama	70.2	2.8	NE	4	4	SK bc	-	-	網走 Aburahi	63.5	-4.9	WSW	4	9	KC	b	2	-
神戶 Kobe	69.4	8.4	NE	2	10	CS	c	-	網走 Kusiro	64.2	-8.9	-	1	0	SK	b	-	-
大分 Ōita	69.6	5.4	S	2	8	C	c	-	根室 Nemuro	63.5	-1.5	SW	4	9	SK	c	2	-
松山 Matuyama	69.6	4.6	-	1	10	CK	c	-	那覇 Naha	69.9	-1.0	NW	14	10	SK	c	2	-
多摩津 Tadotsu	70.5	4.8	SE	2	10	C	c	-	大船 Ootomari	61.3	-4.0	HW	8	10	SK	c	-	-
廣島 Hiroshima	70.7	5.6	NNE	2	4	C bc	-	-	赤松 Sikka	59.6	-15.2	-	0	0	-	b	-	-
岡山 Okayama	71.1	3.3	NE	3	3	CK bc	-	-	釜山 Busan	70.6	4.4	NE	4	1	C	b	-	-
大板 Ōsaka	72.1	3.1	E	4	2	CS	b	-	濟州島 Saisyūtō	69.8	6.9	S	3	10	SK	c	-	-
京都 Kyoto	72.2	-0.2	-	1	3	SK bc	-	-	水原 Mijima	70.7	1.1	NNW	3	10	CS	c	-	-
大阪 Ōsaka	72.2	-0.2	-	1	3	SK bc	-	-	三田 Mitsuda	73.0	-0.9	NE	2	0	SK	b	-	-
兵庫 Hyogo	71.1	0.0	-	1	3	CK bc	-	-	江津 Etsu	71.7	0.5	WSW	5	0	SK	b	-	-
神戶 Kobe	71.1	0.0	-	1	3	CK bc	-	-	江津 Koryu	71.2	1.9	WSW	2	6	SC	bc	-	-
東京 Tōkyō	68.8	12.0	N	2	10	SC	c	-	元山 Gensan	70.3	-0.1	W	3	9	SK	c	-	-
長崎 Nagasaki	68.8	9.2	ESE	3	10	C	c	-	威海衛 Weihaiwei	70.3	-2.5	NNE	2	10	SC	c	-	-
佐賀 Saga	69.4	6.1	-	1	4	SK bc	-	-	旅順 Lushan	70.5	-2.5	-	0	10	SK	c	-	-
福岡 Fukuoka	68.9	3.5	-	1	0	CS	b	1	中津津 Tyukotin	71.7	-0.6	NE	3	0	SK	b	1	-
熊本 Kumamoto	69.4	10.6	N	4	10	SK	c	-	龍宮 Ryūkyū	72.9	7.0	WSW	3	0	-	b	4	-
下関 Shimodake	69.6	3.8	ENE	3	3	SK bc	-	-	大連 Dairen	71.9	-1.8	NNE	2	0	-	b	1	-
山口 Yamaguchi	69.6	5.2	ENE	2	0	K	b	2	營口 Yingkou	71.2	-1.9	WNW	2	0	-	b	-	-
徳島 Tokushima	69.7	3.2	-	0	1	SK	b	19	奉天 Mukden	70.2	-6.2	WSW	2	3	SK bc	-	-	-
松山 Matuyama	71.0	5.8	-	1	10	N	r	6	長春 Changchun	73.6	1.5	-	0	0	-	b	-	-
津島 Suttu	71.3	0.0	W	2	1	SK	b	-	天津 Tientsin	72.2	5.7	E	3	10	SK	c	-	-
津島 Suttu	70.9	-0.1	-	1	0	-	b	-	青島 Tsingtau	69.2	9.9	NNE	2	10	h r	9	-	
津島 Suttu	70.3	1.7	N	4	1	SK	b	-	上海 Shanghai	64.5	22.7	E	4	2	CS	b	-	
津島 Suttu	69.1	5.4	NNE	3	4	SK bc	-	-	伊島 Basazima	64.7	-	NE	2	9	KN	c	0-10	
長津島 Nagatsubo	69.1	8.3	NNE	6	3	SK bc	-	-	大東島 Ōnarizima	-	-	-	-	-	-	-	-	
津島 Suttu	70.8	6.6	NE	6	10	SK	c	-										
津島 Suttu	70.6	5.7	N	4	10	SK	c	-										
津島 Suttu	70.5	3.1	WNW	6	3	C	bc	-										
津島 Suttu	69.8	5.9	NNE	4	7	KC	bc	-										
津島 Suttu	69.7	8.9	N	2	10	SK	c	-										
津島 Suttu	68.0	11.1	ENE	2	10	KC	c	-										
津島 Suttu	65.1	17.9	-	1	0	-	b	3										
津島 Suttu	70.9	-1.0	NNE	3	2	SK	b	-										
山形 Takayama	74.2	-4.4	-	1	10	KC	c	-										
山形 Takayama	72.9	-3.0	-	0	4	SK bc	-	-										
山形 Takayama	64.6	-5.4	-	0	2	CK	b	-										
山形 Takayama	73.5	-3.5	-	0	0	-	b	-										
山形 Takayama	71.7	0.2	NNE	2	4	SK bc	-	-										
山形 Takayama	71.0	0.9	WSW	4	0	SK	b	-										
山形 Takayama	72.1	-5.0	-	1	0	-	b	-										
山形 Takayama	71.2	-3.6	NW	2	1	CK	b	-										
山形 Takayama	69.6	0.8	W	2	4	S bc	-	-										
山形 Takayama	71.3	-0.2	-	1	3	CK bc	-	-										
津島 Suttu	72.5	-4.3	NNW	12	3	KC	bc	-										
津島 Suttu	71.2	2.6	-	1	10	SK	c	-										
津島 Suttu	71.4	4.1	E	4	7	SK bc	-	-										
津島 Suttu	71.4	3.4	-	1	9	KC	c	-										
津島 Suttu	72.4	1.0	-	1	4	SK bc	-	-										
津島 Suttu	71.9	3.5	-	1	10	N	c	8										
津島 Suttu	71.3	6.0	WSW	4	8	KN	c	1										
津島 Suttu	71.0	5.5	W	3	10	N	c	-										

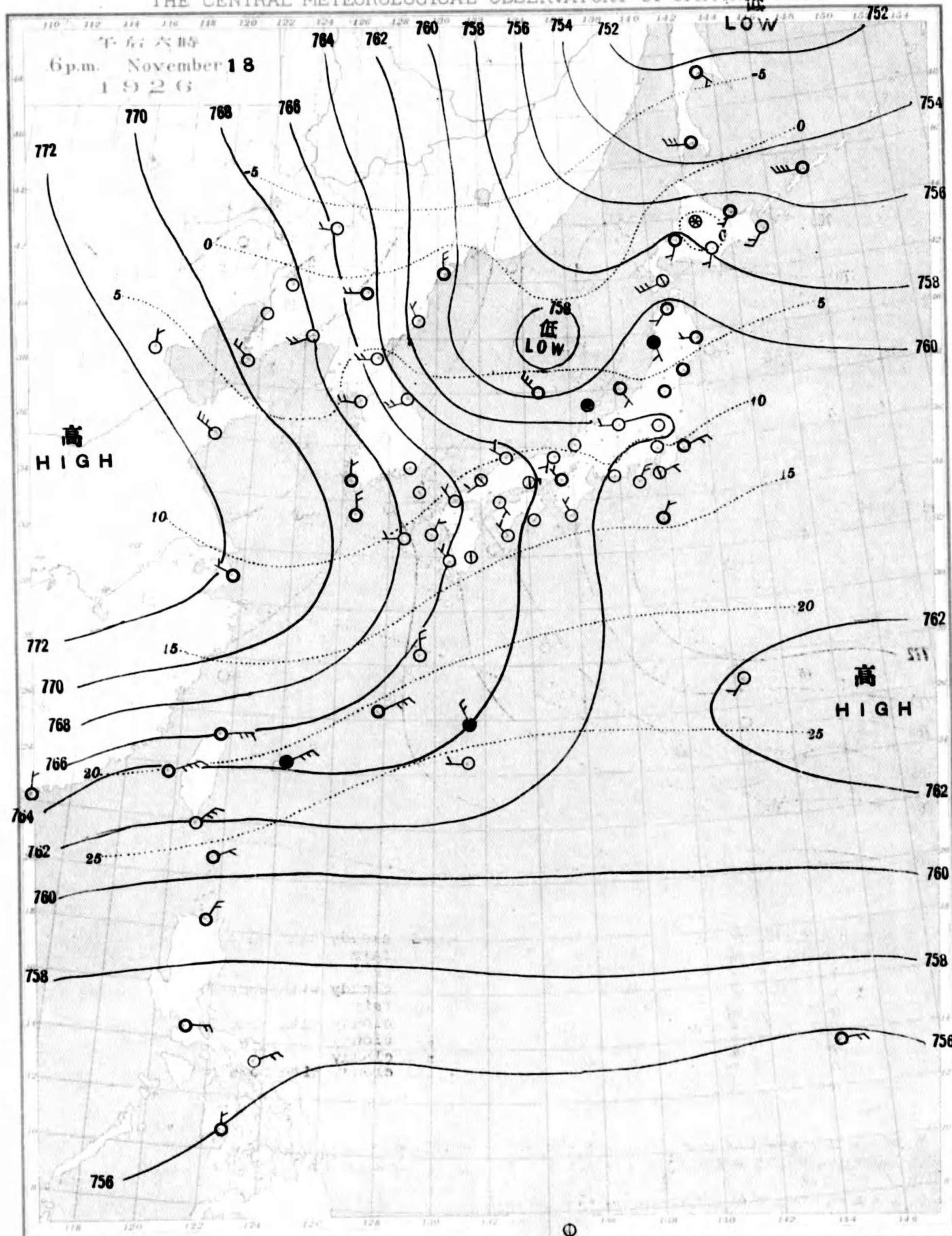
拾壹月拾五日午後六時各地觀測表  
OBSERVATIONS at 6p.m. (135° M.S.T.) November 15 1926

測候所	氣壓	氣溫	風向	風速	雲量	雲形	天氣	雨量	測候所	氣壓	氣溫	風向	風速	雲量	雲形	天氣	雨量
STATIONS	Air Press. mm.	Air Temp. °C	Wind Direc.	Vel. m/s	Clouds Amt.	Form	Weather	Precip. mm.	STATIONS	Air Press. mm.	Air Temp. °C	Wind Direc.	Vel. m/s	Clouds Amt.	Form	Weather	Precip. mm.
パラオ Palau	56.4	26.9	-	1	10	SK	c	-	江陵 Koryo	71.3	3.5	-	1	0	SK	c	-
恒春 Kosyun	60.9	24.0	NE	9	10	SK	c	-	元山 Gensan	71.3	1.6	WSW	2	0	-	b	-
臺南 Tainan	61.7	21.6	NE	12	10	SK	c	-	威海衛 Weihaiwei	71.7	0.3	SSW	2	0	SK	b	-
澎湖 Hoko	64.4	19.2	E	9	10	N	r	-	旅順 Lushan	71.9	-2.9	-	1	0	SK	c	-
臺北 Taihoku	64.8	22.4	NE	8	9	MC	c	-	中津津 Tyukotin	70.7	-2.3	-	1	10	KC	c	-
石川 Isigakizima	65.6	19.4	NE	7	10	SK	c	-	龍宮 Ryūkyū	73.3	-0.4	-	1	10	SK	c	-
那覇 Naha	67.1	18.5	N	4	10	SK	c	-	大連 Dairen	72.2	5.5	S	6	1	SK	bc	-
名取 Naze	67.9	12.8	-	0	10	SK	c	-	營口 Yingkou	70.7	1.4	SE	2	7	KC	bc	-
鹿兒島 Kagosima	67.9	12.8	-	1	8	SK	c	-	奉天 Mukden	71.0	0.7	SE	2	10	SK	c	-
宮崎 Miyazaki	68.9	10.7	NW	6	10	C	c	-	長春 Changchun	71.4	-4.3	S	2	10	SK	c	-
津島 Suttu	67.5	13.5	-	1	10	CS	c	-	天津 Tientsin	71.2	5.0	-	1	10	SK	c	-
高知 Kōchi	68.4	12.2	-	1	9	CS	c	-	青島 Tsingtau	73.2	7.1	S	2	10	SK	c	-
室戸 Muroto	68.2	11.2	E	6	10	SK	c	-	上海 Shanghai	71.3	11.2	NNE	4	10	SK	c	-
徳島 Tokushima	70.1	9.0	E	2	6	C	bc	-	伊島 Basazima	63.9	23.5	NE	0	10	N	c	0-10



天氣圖  
WEATHER CHART.

THE CENTRAL METEOROLOGICAL OBSERVATORY OF JAPAN, TOKYO.

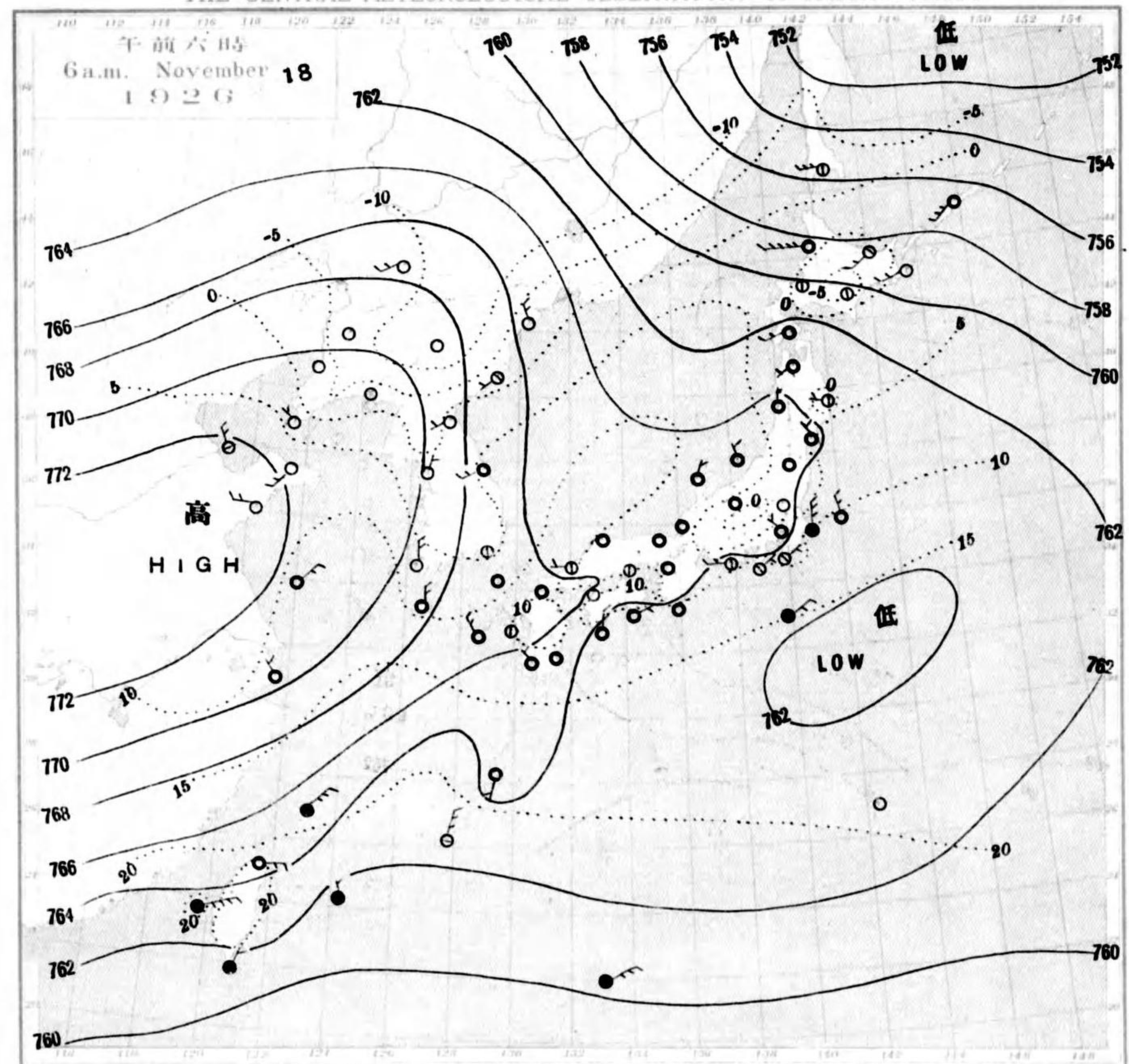


等壓線 Isobars line	雲霧 Clear	雪 Snow	輕風 Light Wind 2-4	烈風 Strong gale 25-35	颶風 Hurricane 35-40
等溫線 Isotherms line	晴 Fair	霧 Fog	和風 Moderate Wind 4-8	暴風 Storm 35-40	
等溫線 Isotherms line	雲 Cloudy	雷雨 Thunder storm	疾風 Strong Wind 8-15	強風 Gale 15-25	
等溫線 Isotherms line	雨 Rain		強風 Gale 15-25	強風 Gale 25-29	40

明治廿七年三月七日第一種郵便物認可  
大正十五年十一月十九日發行  
東京市神田區西小田路一丁目六番地  
中央氣象臺  
東京市神田區西小田路一丁目六番地

天氣圖  
WEATHER CHART.

THE CENTRAL METEOROLOGICAL OBSERVATORY OF JAPAN, TOKYO.



天氣圖		天氣預報	
北至東, 風	層少	西	
北至西, 風	層少	晴	
全全全	全全全	全全全	
全全全	全全全	層少	西
全全全	全全全	層少	晴
全全全	全全全	層少	雪

WEATHER FORECASTS

N-E	cloudy with some rain
N-W	fair
W	"
S	"
VI	cloudy with some rain
VII	"
VIII	fair
IX	cloudy with some snow

大氣觀測  
 黃河揚子江流域ハ七四程程度ノ高気圧アリ  
 朝鮮滿洲方面ハ一般ニ快晴ナリハ大島ノ東方ハ  
 ハ七六〇程ノ低気圧アリ又オホシノ海ハ七  
 五〇程ノ低気圧ノ東邊ニシテ北海道以北  
 ノ各地ニハ西風強シ内地ハ概シテ大ニ  
 僅ニ本州中部ト關東ノ北邊ノ一部ハ晴  
 天ナリ台湾附近ニハ北東風強ク雨天ノ  
 所多シ

東京接報 TOKYO.  
 今晚ハ北西ノ風大ニ長シ  
 明十九日ハ北西ノ風晴大



拾壹月拾七日午前六時各地觀測表  
OBSERVATIONS at 6am. (135° M.S.T.) November 17 1926

測 候 所 STATIONS	氣 象					測 候 所 STATIONS	氣 象				
	Air Press. mm.	Air Temp. °C	Wind Direc. Dir.	Wind Vel. m/s	Clouds Amt. Form		Air Press. mm.	Air Temp. °C	Wind Direc. Dir.	Wind Vel. m/s	Clouds Amt. Form
六才 Palau	55.9	25.8	ENE	2	10 CS	山形 Yamagata	68.4	-0.3	-	0	7 CS
橫春 Kosyun	61.0	19.3	-	0	0 -	秋田 Akita	67.0	3.2	-	0	10 SK
臺東 Taito	62.2	20.5	-	1	0 -	水戸 Mito	67.3	1.3	NNW	2	10 SC
臺南 Tainan	61.5	21.4	NNE	3	10 SK	金田 Kanayama	67.5	1.7	-	0	10 SK
臺河 Hoko	62.4	20.9	ENE	5	10 SK	石巻 Isinomaki	67.7	3.0	-	1	10 KC
臺北 Taihoku	62.1	21.6	-	0	10 SK	水戸 Midusawa	67.5	2.3	-	0	10 SK
石川 Isigakizima	61.8	21.2	NW	2	2 SK	盛岡 Morioka	67.4	1.4	SSE	2	10 SK
那覇 Naha	62.3	21.9	E	2	10 SK	青森 Miyako	66.9	-1.3	W	3	10 SC
那覇 Naze	63.1	19.9	NW	2	10 SK	青森 Annuri	66.7	3.8	WSW	3	10 N
鹿兒島 Kagosima	64.7	13.9	-	1	10 N	鹿兒島 Hakodate	65.6	4.3	WNW	7	10 SK
宮崎 Miyazaki	65.4	12.7	-	1	10 N	那覇 Satta	64.5	2.4	WNW	6	10 SK
熊本 Kumamoto	66.2	11.0	-	1	10 N	札幌 Sapporo	64.6	-0.5	-	1	10 N
足摺 Asizuri	64.7	14.2	ENE	10	10 N	札幌 Haboro	62.1	2.0	W	11	10 N
高知 Kōchi	66.3	10.0	-	1	10 N	和歌山 Asahigawa	63.0	-1.6	-	0	10 N
室戸 Muroto	65.5	9.6	NNE	6	10 N	那覇 Obihiro	63.3	1.9	SW	4	8 SK
宇治 Takusima	67.5	9.3	W	2	10 N	網走 Aburatsubo	62.0	-1.6	SW	3	0 S
和歌山 Wakayama	67.3	8.3	-	0	10 N	網走 Kusiro	62.6	1.5	W	10	4 SK
網走 Simisaki	65.3	13.3	NE	3	10 N	網走 Nemuro	62.6	0.0	W	4	9 SK
大分 Ōita	66.8	10.9	NNE	2	10 N	那覇 Syama	-	-	-	-	-
松山 Matuyama	67.4	9.0	-	1	10 N	那覇 Otomari	60.0	-1.7	WNW	8	10 SK
多度津 Tadotsu	67.9	9.2	SSE	2	10 K	那覇 Sika	58.1	-10.1	WNW	2	0 S
那覇 Hiroshima	67.8	8.7	-	1	10 N	那覇 Hsuan	68.6	6.4	-	1	10 N
岡山 Okayama	69.1	8.0	-	0	10 N	那覇 Saisyūta	68.5	9.3	NE	9	10 SK
神戶 Kobe	67.6	8.0	-	1	10 N	那覇 Moppe	65.8	5.6	-	1	7 SK
大阪 Ōsaka	67.6	7.7	-	1	10 N	那覇 Zinsen	69.9	3.1	NNE	3	10 CK
京都 Kyoto	67.6	6.4	-	0	10 SC	那覇 Koryū	68.5	3.3	SW	4	0 SK
兵庫 Hyogo	67.7	6.7	-	1	10 N	那覇 Gensan	69.6	1.1	-	1	0 SK
神戶 Yagi	66.1	13.5	N	4	10 N	那覇 Zyosin	69.8	0.6	NW	2	10 SK
富山 Toyama	66.0	10.7	NNE	2	10 S	那覇 Yuki	70.8	-2.7	N	6	0 CS
長崎 Nagasaki	66.4	10.5	-	1	10 N	那覇 Tyukōtin	73.0	-8.6	-	1	0 -
佐賀 Saga	-	-	-	-	-	那覇 Ryuganpo	71.6	-2.2	N	4	0 -
福岡 Fukuoka	66.9	10.4	NNE	2	10 N	那覇 Dairen	73.9	-2.0	N	6	0 -
山口 Yamaguchi	67.7	10.5	MNW	5	10 SK	那覇 Yinkow	74.6	-5.9	-	1	0 -
下関 Simonsaki	67.0	9.7	-	1	10 SK	那覇 Mukden	74.3	-9.3	-	0	0 -
瀬田 Hamada	67.5	8.8	ENE	3	10 N	那覇 Changchun	72.6	-11.4	W	2	0 -
境 Sakai	67.7	8.0	-	0	10 N	那覇 Tientsin	73.5	3.2	-	1	10 SK
宮津 Miyadu	67.0	7.2	-	1	10 SK	那覇 Tsingtau	72.5	3.5	NNE	9	2 SK
津 Tsu	66.6	6.4	-	1	10 SC	那覇 Shanghai	68.6	10.7	H	3	10 N
名古屋 Gifu	66.6	0.1	ESE	4	10 SK	那覇 Rasazima	63.1	24.1	-	1	3 K
岐阜 Gifu	67.0	5.9	NNW	3	10 SK	那覇 Oagarizima	62.4	-	-	1	10 K
名古屋 Nagoya	65.9	8.5	NE	2	10 SK	-	-	-	-	-	
那覇 Hamamatu	-	-	-	-	-	-	-	-	-	-	
長津田 Nagatani	65.9	10.3	NNE	6	10 SC	-	-	-	-	-	
沼津 Numazu	66.3	9.5	E	3	10 SK	-	-	-	-	-	
横浜 Yokohama	67.0	5.9	N	4	10 KC	-	-	-	-	-	
東京 Tokyo	67.2	4.0	N	3	10 SK	-	-	-	-	-	
那覇 Komagaya	67.8	3.0	NNW	2	10 KC	-	-	-	-	-	
那覇 Mera	66.2	9.2	NNE	2	10 SK	-	-	-	-	-	
那覇 Yosi	66.2	12.3	ENE	8	10 S	-	-	-	-	-	
那覇 Hatidoyozima	64.0	16.9	NNE	7	10 N	-	-	-	-	-	
那覇 Tritzima	64.7	17.0	-	0	0 CK	-	-	-	-	-	
那覇 Takubasan	67.3	3.0	SE	2	10 N	-	-	-	-	-	
那覇 Takayama	70.6	-0.1	-	0	10 SK	-	-	-	-	-	
那覇 Iida	68.7	0.6	-	0	10 SK	-	-	-	-	-	
那覇 Matsumoto	69.6	-1.9	-	0	10 SK	-	-	-	-	-	
那覇 Niigata	69.0	-1.1	-	1	10 SK	-	-	-	-	-	
那覇 Kochi	67.4	1.2	-	0	10 SK	-	-	-	-	-	
那覇 Matsuyama	68.0	3.4	NNW	3	10 SK	-	-	-	-	-	
那覇 Asio	68.2	-0.7	-	1	10 KC	-	-	-	-	-	
那覇 Utsunomiya	68.0	1.0	-	0	10 SK	-	-	-	-	-	
那覇 Hukusima	67.8	0.7	-	1	10 SK	-	-	-	-	-	
那覇 Hukusan	67.3	6.0	-	1	10 SK	-	-	-	-	-	
那覇 Akita	68.0	0.1	NW	8	9 SK	-	-	-	-	-	
那覇 Huku	66.8	5.4	-	2	10 SK	-	-	-	-	-	
那覇 Kanazawa	66.0	7.5	ESE	3	10 SK	-	-	-	-	-	
那覇 Niigata	66.2	8.5	SE	2	10 N	-	-	-	-	-	
那覇 Hukusima	67.0	4.6	WSW	2	10 SC	-	-	-	-	-	
那覇 Tokyo	67.4	1.1	-	1	10 SK	-	-	-	-	-	
那覇 Niigata	68.0	3.2	-	1	10 SK	-	-	-	-	-	
那覇 Akita	67.2	6.1	N	2	7 CK	-	-	-	-	-	

拾壹月拾六日午后六時各地觀測表  
OBSERVATIONS at 6pm. (135° M.S.T.) November 16 1926

測 候 所 STATIONS	氣 象					測 候 所 STATIONS	氣 象				
	Air Press. mm.	Air Temp. °C	Wind Direc. Dir.	Wind Vel. m/s	Clouds Amt. Form		Air Press. mm.	Air Temp. °C	Wind Direc. Dir.	Wind Vel. m/s	Clouds Amt. Form
六才 Palau	55.6	28.1	E	3	7 K	江陵 Koryo	68.9	7.5	-	1	10 SK
橫春 Kosyun	60.7	25.5	-	1	3 KC	元山 Gensan	69.3	6.9	W	2	10 SK
臺東 Taito	61.4	21.7	ENE	7	10 SK	那覇 Zyosin	68.0	4.2	NW	3	10 SK
臺北 Taihoku	61.3	25.3	N	2	1 KC	那覇 Yuki	68.4	0.7	-	1	2 SK
石川 Isigakizima	61.9	23.8	S	3	10 N	那覇 Tyukōtin	69.7	0.5	-	1	9 SK
那覇 Naha	63.7	21.6	MNE	2	10 N	那覇 Ryuganpo	71.6	2.7	NW	3	10 CS
那覇 Naze	64.3	20.0	-	1	10 N	那覇 Dairen	73.3	1.4	N	5	10 SC
鹿兒島 Kagosima	65.7	16.7	NE	4	10 N	那覇 Yinkow	74.3	-1.6	-	1	6 C
那覇 Miyazaki	66.8	15.3	N	2	10 SK	那覇 Mukden	73.9	-1.3	NW	2	0 -
熊本 Kumamoto	67.2	11.7	-	1	10 SK	那覇 Changchun	72.7	-5.0	-	1	0 -
足摺 Asizuri	67.5	13.7	ENE	3	10 N	那覇 Tientsin	73.0	4.2	-	1	10 SK
高知 Kōchi	68.1	13.0	-	1	10 SC	青島 Tsingtau	71.8	7.7	N	4	10 SK
室戸 Muroto	68.0	12.0	ENE	5	10 SC	上海 Shanghai	67.6	10.9	N	4	10 N
宇治 Takusima	68.2	10.9	-	0	10 KC	那覇 Rasazima	63.0	25.3	E	4	4 SK
和歌山 Wakayama	67.6	10.4	NNE	2	10 SK	那覇 Oagarizima	63.0	-	-	1	10 K
大分 Ōita	68.0	12.3	-	0	10 N	-	-	-	-	-	
松山 Matuyama	68.0	11.6	-	0	10 SK	-	-	-	-	-	
多度津 Tadotsu	68.5	10.6	-	0	10 SK	-	-	-	-	-	
那覇 Hiroshima	68.7	12.2	-	1	10 SK	-	-	-	-	-	
岡山 Okayama	68.8	9.7	-	1	7 CK	-	-	-	-	-	
那覇 Gōtsuka	67.4	9.5	-	1	10 CS	-	-	-	-	-	
那覇 Tomie	68.8	14.2	NW	2	10 SK	-	-	-	-	-	
長崎 Nagasaki	67.0	11.3	ENE	3	10 N	-	-	-	-	-	
福岡 Fukuoka	67.3	12.4	-	1	10 SK	-	-	-	-	-	
山口 Yamaguchi	68.2	13.1	N	5	10 SK	-	-	-	-	-	
下関 Simonsaki	67.6	12.8	E	2	10 SK	-	-	-	-	-	
瀬田 Hamada	66.0	10.5	ENE	2	10 CS	-	-	-	-	-	
境 Sakai	67.8	10.1	-	0	8 SK	-	-	-	-	-	
宮津 Miyadu	68.7	7.0	S	3	0 CS	-	-	-	-	-	
津 Tsu	68.6	9.0	-	0	4 KC	-	-	-	-	-	
名古屋 Gifu	67.9	10.9	-	1	10 CS	-	-	-	-	-	
岐阜 Gifu	68.3	11.5	ENE	5	10 SC	-	-	-	-	-	
那覇 Nagatani	69.3	10.9	E	2	9 CS	-	-	-	-	-	
那覇 Yokohama	69.3	7.5	-	0	10 C	-	-	-	-	-	
那覇 Tokyo	68.6	9.5	NE	2	10 CS	-	-	-	-	-	
那覇 Mera	68.7	10.1	-	1	10 SK	-	-	-	-	-	
那覇 Yosi	66.6	15.1	ENE	2	10 KC	-	-	-	-	-	
那覇 Hatidoyozima	65.2	19.2	-	1	0 -	-	-	-	-	-	
那覇 Tritzima	69.5	2.6	NNW	4	4 KC	-	-	-	-	-	
那覇 Takubasan	70.4	2.1	-	0	2 CK	-	-	-	-	-	
那覇 Takayama	-	-	-	-	-	-	-	-	-	-	
那覇 Nagano	70.2	2.9	NE	3	0 -	-	-	-	-	-	
那覇 Kōchi	68.6	3.2	-	1	10 SK	-	-	-	-	-	
那覇 Maebashi	69.8	7.0	NNW	5	1 SC	-	-	-	-	-	
那覇 Utanomiya	69.8	4.2	NNW	2	10 KC	-	-	-	-	-	
那覇 Hukusima	69.5	4.7	-	1	0 K	-	-	-	-	-	
那覇 Hukusan	69.4	1.2	ENE	2	2 CS	-	-	-	-	-	
那覇 Huku	68.5	6.3	-	1	3 CS	-	-	-	-	-	
那覇 Minaduki	69.1	6.2	E	4	10						







拾壹月拾八日午前六時各地觀測表  
OBSERVATIONS at 6 a.m. (135° M.S.T.) November 18 1926

測候所	氣壓	氣溫	風向	風速	雲量	雲形	天候	雨量	測候所	氣壓	氣溫	風向	風速	雲量	雲形	天候	雨量		
STATIONS	Air Press. mm. 700*	Air Temp. °C	Wind Direc. Vel. m.s.	Clouds Amt. Form	Weather	Precip. mm. (1)			STATIONS	Air Press. mm. 700*	Air Temp. °C	Wind Direc. Vel. m.s.	Clouds Amt. Form	Weather	Precip. mm. (1)				
パラオ Palau	55.5	27.4	ESE 3 7	K bc					山形 Yamagata	64.7	2.5	-	9 CS	c					
恒春 Kōsuyū	61.9	22.5	NNE 2 10	N r		2		秋田 Akita	64.1	3.2	-	2 8 SK	c						
臺南 Tainan	62.1	19.7	NW 3 3	SK bc				水戸 Mito	64.1	0.5	-	1 10 SK	c						
澎湖 Hoko	63.3	19.5	ENE 11 10	N r				金山 Kanayama	64.1	5.3	NW 3 9	CK c							
臺北 Taihoku	65.4	19.0	E 4 10	SK r		3		石巻 Isinomaki	64.4	2.4	S 2 6	SK bc							
石巻 Isigakizima	61.9	21.8	NNW 2 10	N r				平野 Midusawa	63.3	2.8	S 2 4	SK bc							
那覇 Naha	62.8	20.3	NNE 6 6	SK bc		10		盛岡 Morioka	63.0	-0.4	W 2 3	SK bc							
名瀬 Naze	64.1	17.6	SSW 2 10	SK c		28		宮古 Miyako	63.8	3.7	SW 3 10	SK c							
鹿兒島 Kagosima	64.8	10.6	NW 2 10	SK c				青森 Aomori	62.7	2.8	WSW 5 8	SK c							
宮崎 Miyazaki	64.9	11.8	-	1 10 SK	c			函館 Hakodate	61.2	2.7	W 7 10	SK c							
熊本 Kumamoto	66.1	7.1	-	1 6 KC	bc			札幌 Sapporo	61.0	-0.6	-	1 6 SK	bc						
足摺 Asizuri	63.8	11.8	N 5 10	SK c		8		札幌 Haboro	58.5	0.2	W 17 10	SK c							
高知 Kōchi	62.7	10.7	-	1 10 SK	c	4		和歌山 Wakayama	59.9	-1.8	SSW 2 9	N c							
室戸 Muroto	63.8	11.6	ENE 3 10	N c		20		和歌山 Asahigawa	60.3	-5.3	-	1 4 SK	bc						
徳島 Tokushima	64.9	9.7	NW 3 10	SK c		6		徳島 Obihiro	58.4	-3.2	SW 5 6	SK bc							
和歌山 Wakayama	64.6	8.2	E 2 3	SK bc		3		徳島 Aburahi	59.0	1.5	WSW 6 1	SK b							
和歌山 Shimotsuki	63.1	12.2	-	0 10 N	c	3		徳島 Kusiro	58.7	0.2	WSW 5 1	SK b							
大分 Ōita	66.1	7.2	-	0 3 KC	bc	2		徳島 Nemuro	56.4	1.0	SW 6 10	CS c							
徳山 Matuyama	65.8	5.6	-	1 1 SK	b	2		徳島 Syana	55.3	-3.0	W 9 3	K bc							
多摩津 Tadotsu	65.2	9.5	-	1 9 KC	c	2		徳島 Sikkō	53.2-19.2	-	1 0	-	b						
廣島 Hiroshima	66.2	6.6	N 2 9	SK c		3		徳島 Husan	67.0	4.9	-	1 4 CS	bc						
徳山 Okayama	65.5	6.6	-	0 3 KC	bc	3		徳島 Saisyūta	68.7	9.5	N 5 10	SK bc							
神戸 Kobe	64.8	8.0	N 2 9	SK c		6		徳島 Moppo	68.9	5.4	N 5 2	SK b							
大板 Ōsaka	64.8	7.1	-	1 10 KC	c	6		徳島 Zinsen	70.0	2.0	NNE 3 0	-	b						
京都 Kyōto	65.3	7.3	-	0 10 S	f	4		徳島 Kōyō	66.4	5.5	WSW 4 9	SK c							
八木 Yagi	65.1	6.5	-	1 6 SK	bc	4		徳島 Gensan	68.2	2.3	WSW 3 2	CS b							
富江 Tomie	66.6	13.5	NW 5 9	SK c		4		徳島 Zyōsin	66.1	-0.1	SW 2 3	SK bc							
長崎 Nagasaki	66.2	10.3	-	0 6 KC	bc			徳島 Yūki	64.8	-1.0	NNW 4 0	SK b							
佐賀 Saga	65.6	8.2	-	1 8 KC	c			中津川 Tyūkotin	68.6-10.3	-	1 0	-	b						
福岡 Fukuoka	66.4	5.0	-	1 10 KC	c			龍谷 Ryūganpo	70.1	-3.6	-	1 0 CS	b						
福岡 Fukuoka	67.0	6.6	-	0 10 KC	c			大連 Dairen	71.2	4.7	WNW 3 0	-	b						
下関 Shimotsuki	66.0	10.0	-	1 9 SK	c			營口 Yinkow	70.5	-4.4	-	1 0	-	b					
下関 Hamada	65.7	12.4	W 2 6	K bc				奉天 Mukden	69.7	-6.7	-	1 0	-	b					
城 Sakai	65.2	8.2	-	0 8 SK	c	4		長春 Changchun	65.7	-9.6	WSW 5 0	-	b						
宮津 Miyatsu	64.6	8.2	-	0 8 SK	c	1		天津 Tientsin	73.3	1.5	-	1 4 SK	bc						
津 Tsu	64.6	9.1	W 3 9	SK c		1		青島 Tsingtau	72.8	5.9	W 5 0	-	b						
岐阜 Gifu	64.1	4.6	-	1 8 SK	c	1		上海 Shanghai	71.2	10.4	NW 3 10	SK c							
名古屋 Nagoya	64.3	5.0	-	0 10 SK	c	1		伊豆 Rasazima	62.8	23.2	-	1 2 CS	b						
廣島 Hamamatsu	63.2	9.0	W 4 3	SK bc		1		大東島 Ōagarizima	63.3	-	-	1 3 SK	bc						
長野 Nagano	63.3	10.6	NE 3 4	SK bc		2													
沼津 Numazu	62.9	8.7	ENE 2 10	SK c															
横浜 Yokohama	64.3	7.0	N 5 10	N c		1													
東京 Tōkyō	64.1	5.9	NW 2 9	SK c		2													
東京 Kumagaya	64.5	0.8	-	1 0 KC	b	2													
奈良 Nara	63.0	8.2	NE 3 4	SK bc		3													
美濃 Mino	63.3	10.4	N 6 10	N r		6													
八尾 Hachioji	62.2	15.0	NE 5 10	N r		13													
八尾 Hatidōzima	63.2	16.3	-	0 0	-	b													
八尾 Tōzima	63.2	16.3	-	0 0	-	b													
八尾 Takubasan	65.3	2.5	WNW 4 1	C b		2													
徳山 Takayama	66.0	2.2	WSW 2 10	N r		1													
徳山 Iida	65.9	-0.8	-	0 10 S	f	1													
徳山 Matsumoto	66.5	-0.8	-	0 10 SK	c	1													
長野 Nagano	65.3	2.7	-	1 10 SK	c														
甲府 Kōfu	65.0	0.4	-	1 0	-	b													
前橋 Maebashi	64.1	2.7	NW 5 3	SC bc															
足尾 Asō	65.8	-2.3	-	1 1 C	b														
宇都宮 Utsunomiya	64.8	0.0	-	1 0	-	b													
宇都宮 Hōkūjima	64.6	3.9	-	1 10 SC	c														
宇都宮 Hōkō	64.4	8.2	-	1 10 N	r	4													
伊豆 Iwakasa	64.6	0.6	NW 8 10	S f		3													
伊豆 Hukui	64.4	7.2	-	1 10 SK	c	6													
金澤 Kanazawa	63.9	6.5	ENE 2 6	SK bc		4													
特異 Minaduki	64.1	7.6	NNE 2 10	N c		10													
比内 Hinesaka	64.0	8.1	-	1 10 SK	c	11													
比内 Takata	65.6	6.1	-	0 10 N	c	2													
新井 Niigata	65.8	6.2	SW 2 10	N r		7													
相川 Aikawa	65.1	6.9	NNW 2 10	SK c															

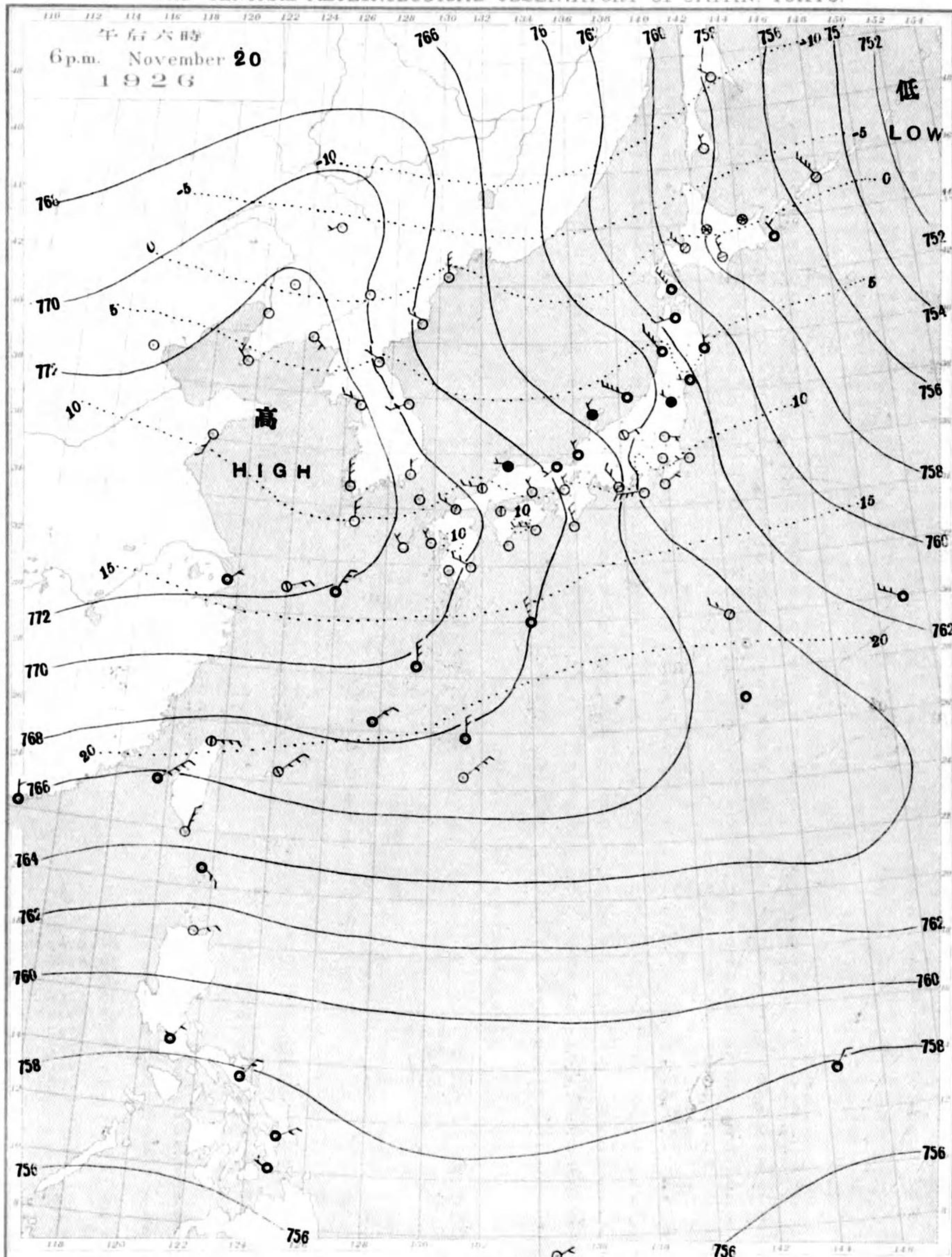
拾壹月拾七日午後六時各地觀測表  
OBSERVATIONS at 6 p.m. (135° M.S.T.) November 17 1926

測候所	氣壓	氣溫	風向	風速	雲量	雲形	天候	雨量	測候所	氣壓	氣溫	風向	風速	雲量	雲形	天候	雨量	
STATIONS	Air Press. mm. 700*	Air Temp. °C	Wind Direc. Vel. m.s.	Clouds Amt. Form	Weather	Precip. mm. (2)			STATIONS	Air Press. mm. 700*	Air Temp. °C	Wind Direc. Vel. m.s.	Clouds Amt. Form	Weather	Precip. mm. (2)			
パラオ Palau	54.9	27.8	ESE 3 4	KN bc					江崎 Kōryō	67.0	6.7	-	1 1 SK	b				
恒春 Kōsuyū	60.8	24.4	NE 2 2	SK					元山 Gensan	67.0	4.4	WSW 2 0	-	-				
澎湖 Hoko	62.1	21.4	ENE 9 10	SK					横津 Zyōsin	66.3	5.0	S 3 9	SK	b				
臺北 Taihoku	63.3	21.4	ESE 2 10	SK		2			雄基 Yūki	66.8	1.5	-	0 0 SK	b				
石巻 Isigakizima	61.6	24.0	NW 2 8	KC					中津川 Tyūkotin	67.6	-1.5	-	1 0 C	b				
那覇 Naha	61.3	25.4	S 2 7	SK		3			龍谷 Ryūganpo	69.9	1.0	-	1 0	-	b			
名瀬 Naze	62.8	19.9	NNE 7 10	N r		16			大連 Dairen	71.9	2.0	NNW 3 0	-	-	b			
鹿兒島 Kagosima	64.3	15.5	W 2 10	SK					營口 Yinkow	71.7	-0.4	-	1 0	-	b			
宮崎 Miyazaki	64.7	14.8	-	1 10 SK	c				奉天 Mukden	70.6	-0.2	SW 2 0	-	-	b			
熊本 Kumamoto	65.0	13.7	N 2 10	SK					長春 Changchun	67.4	-2.4	WSW 6 0	-	-	b			
足摺 Asizuri	64.0	14.8	N 4 10	N r		1			天津 Tientsin	71.6	7.3	-	1 10 SC	c				
高知 Kōchi	64.6	11.9	-	1 10 N	r	1			青島 Tsingtau	72.1	7.0	N 5 10	SK	c				



天氣圖  
WEATHER CHART.

THE CENTRAL METEOROLOGICAL OBSERVATORY OF JAPAN, TOKYO.

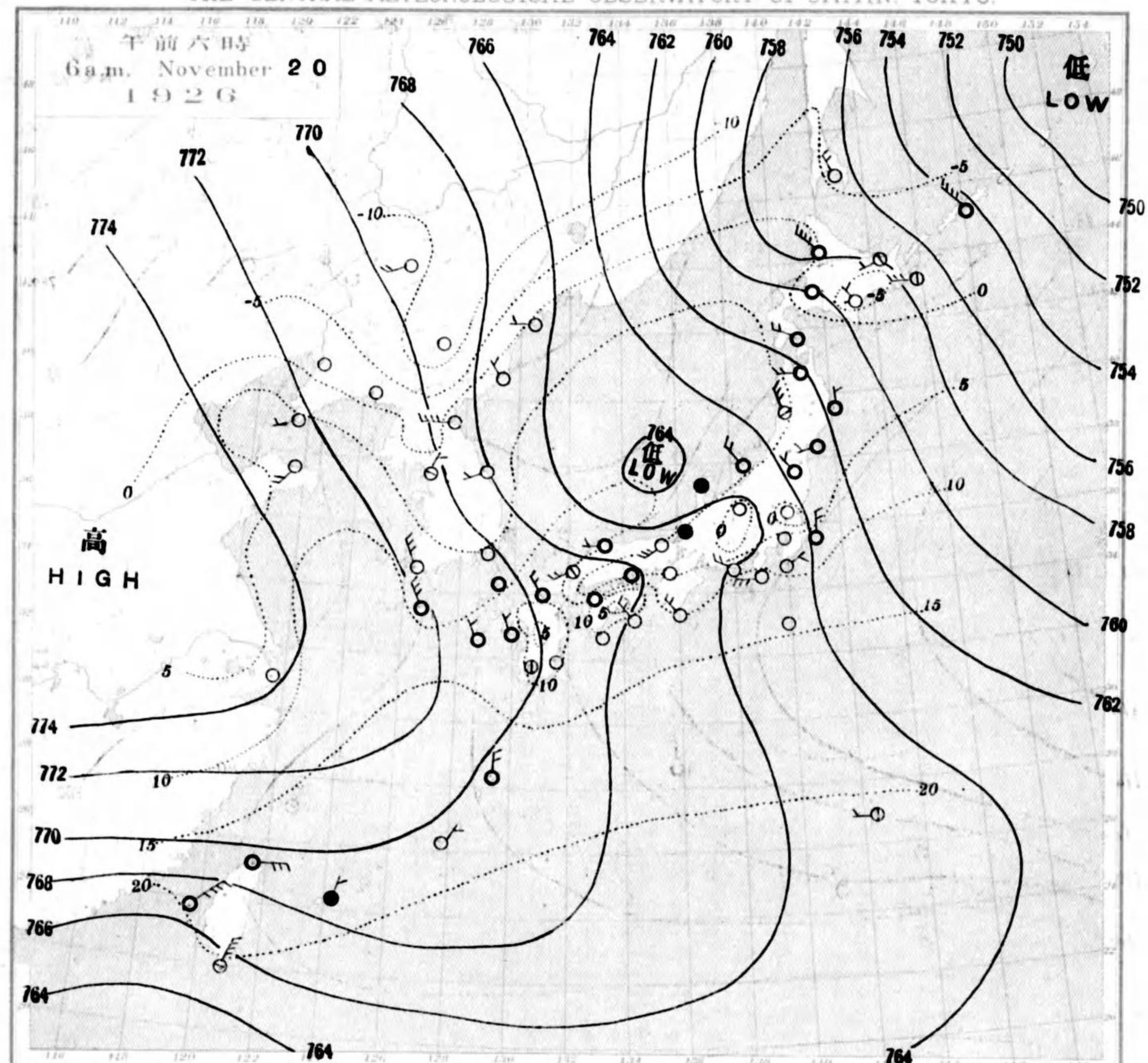


等壓線 (isobaric line)	快晴 (Clear)	雪 (Snow)	軟風 (Light Wind) 2-4	烈風 (Strong Gale) 20-25	颶風 (Hurricane) 25-30
等溫線 (isothermic line)	晴 (Fair)	霧 (Fog)	和風 (Moderate Wind) 5-10	15-20	30-35
不連續線 (Line of discontinuity)	雲 (Cloudy)	雷雨 (Thunder storm)	疾風 (Strong Wind) 10-15	25-29	40
	雨 (Rain)		強風 (Gale) 30-40		

明治廿七年三月七日第三種郵便物認可  
大正十五年十一月廿一日發行  
東京市神田區西小田町一丁目六番地  
中央氣象臺  
東京市神田區西小田町一丁目六番地

天氣圖  
WEATHER CHART.

THE CENTRAL METEOROLOGICAL OBSERVATORY OF JAPAN, TOKYO.



天氣豫報		WEATHER FORECASTS	
北	北至東, 風雲少雨	I	N-E cloudy with some rain
北	北至西, 風晴	II	N-W fair
全	全	III	" "
全	全	IV	" cloudy
全	全	V	" fair
全	全	VI	" cloudy with some rain
全	全	VII	" "
全	全	VIII	" cloudy with some snow
全	全	IX	" "

七七七號程度高氣圧「依然」揚子江流域「在」  
リ「カキ」カ」方面、低圧部「七四〇」純以下、表日  
本「大陸」方面「晴」天「可」快晴、起「多」曇、日「本」疏  
疎、台湾「雲」多、概「全」天「北」海「道」西「岸」二「北」南風  
「強」台湾「北」東風「強」、能「登」沖「七」六「四」純  
副低氣圧「北」陸「一」帶「降」雨「中」リ

東京豫報 TOKYO.  
今晚「北」西、風「天」氣「良」レ  
明「七」日「北」西、風「后」雨、風「天」氣「良」レ











拾壹月九日午前六時各地觀測表  
OBSERVATIONS at 6a.m. (135° M.S.T.) November 20 1926

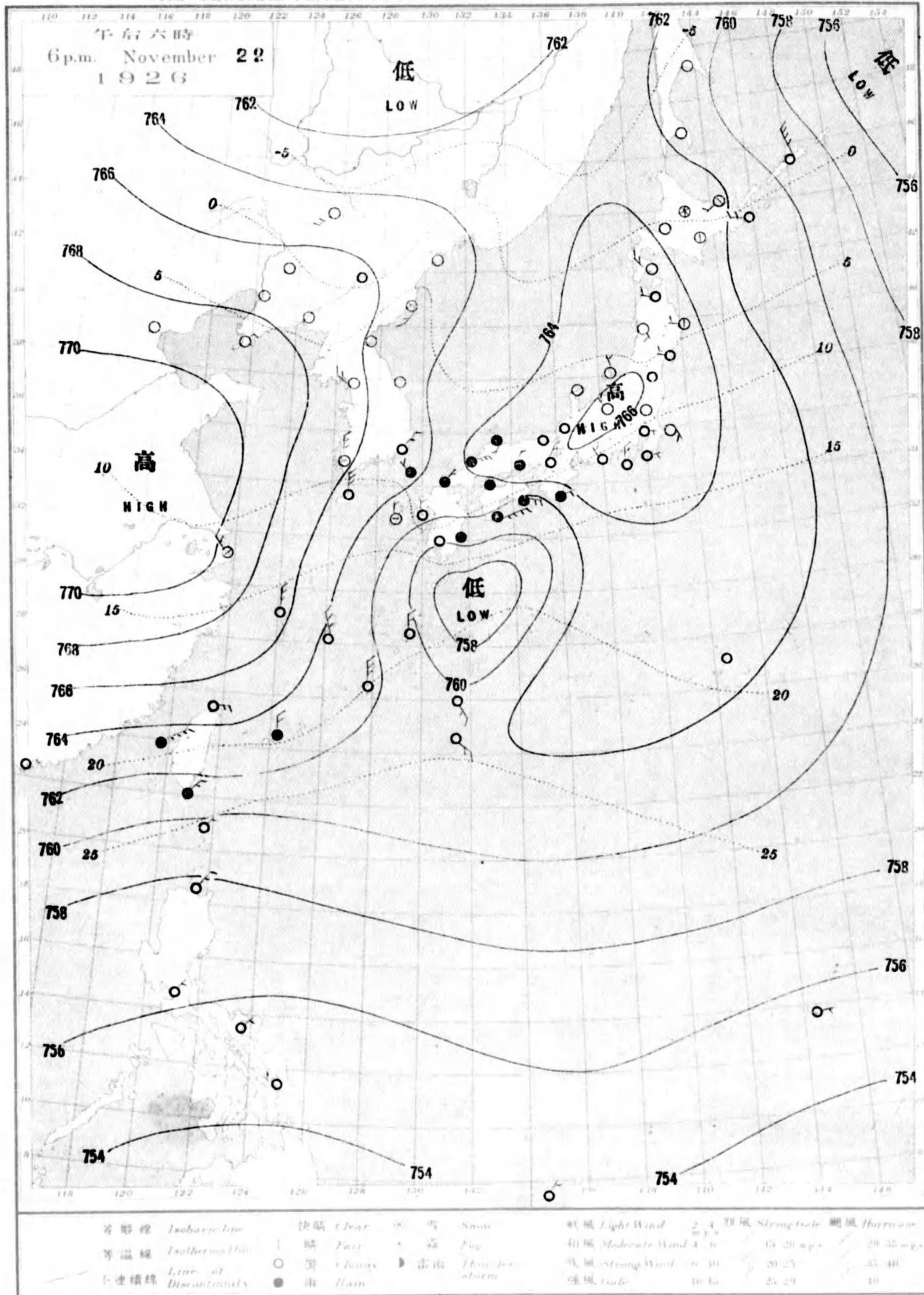
測候所	氣壓	氣溫	風向	風速	雲量	雲形	天氣	雨量	測候所	氣壓	氣溫	風向	風速	雲量	雲形	天氣	雨量
STATIONS	Air Press. mm. 700*	Air Temp. °C	Wind Direc.	Vel. m. s.	Clouds Amt. Form	Weather	Precip. mm. (1)	STATIONS	Air Press. mm. 700*	Air Temp. °C	Wind Direc.	Vel. m. s.	Clouds Amt. Form	Weather	Precip. mm. (2)		
八丈 Palau	64.5	22.0	NNE	10	3 KN	bc	-	山形 Yamagata	63.6	2.4	-	1 10	N c	1			
和春 Kōsyun	66.8	19.8	NNW	2 10	SK	c	-	林田 Akita	62.9	5.2	NNW	7 4	SK bc	1			
臺南 Taitō	65.0	16.4	N	3 2	KC	b	-	木戸 Mito	64.1	-2.4	W	2 0	- b	-			
臺南 Tainan	66.1	20.6	NE	12 10	SK	c	-	金山 Kanayama	62.8	3.2	-	0 2	SK b	-			
澎湖 Hōko	68.6	18.0	E	6 10	K	c	-	石巻 Isinomaki	62.9	4.7	WSW	2 10	SK c	-			
臺北 Taihoku	68.1	19.2	NNE	3 10	N c	r	7	水巻 Midusawa	63.0	2.1	E	3 10	N r	3			
石垣 Isigakizima	69.1	16.6	NE	2 1	CK	b	-	盛岡 Morioka	62.2	4.4	NW	3 10	SK c	-			
那覇 Naha	69.3	18.2	N	5 10	SK	c	-	高古 Miyako	61.8	3.5	N	3 10	S c	-			
名瀬 Naze	70.3	4.4	-	0 4	SK	bc	-	青森 Aomori	62.0	1.7	W	4 10	SK c	8			
鹿兒島 Kagosima	69.4	6.6	-	1 0	SK	b	-	鹿部 Hakodate	60.9	3.0	WNW	4 10	SK c	-			
宮崎 Miyazaki	71.0	4.0	-	0 1	SK	b	-	壽都 Suttu	60.2	2.3	WNW	6 10	SK c	3			
熊本 Kumamoto	68.4	10.2	-	1 0	K	b	-	札幌 Sapporo	60.1	-3.0	-	1 10	N c	1			
足摺 Asizuri	68.1	3.2	W	2 0	K	b	-	札幌 Habaro	57.9	2.2	NW	12 10	N c	7			
高知 Kōchi	67.8	9.0	W	5 1	SK	b	-	札幌 Asahigawa	59.0	-2.4	-	1 10	N s	17			
室戸 Muroto	67.6	8.3	WNW	2 2	SK	b	-	帯広 Obihiro	58.6	-8.5	NW	3 2	SK b	-			
徳島 Tokushima	67.2	3.8	E	3 10	SK	c	-	網走 Aburahi	58.2	-3.4	WSW	2 4	SK bc	-			
和歌山 Wakayama	67.1	9.7	NW	5 0	SK	b	-	河津 Kusuro	58.8	-7.8	NNW	2 6	SK bc	-			
神戶 Sinosaki	69.8	9.1	W	4 2	SK	b	-	根室 Nemuro	57.7	-0.6	W	6 6	SK bc	-			
大分 Ōita	68.6	5.2	-	1 8	SK	c	-	釧路 Kuroi	54.1	-3.0	NW	11 10	N c	1			
熊本 Matuyama	67.8	11.6	WNW	7 7	SK	bc	-	大曲 Ootomari	56.7	-5.4	NNW	5 2	SK b	1			
多摩津 Tadotsu	69.1	3.3	-	1 8	SK	c	-	釧路 Sikka	70.2	1.0	-	1 0	SK b	-			
廣島 Hiroshima	68.0	4.3	-	1 10	SK	c	-	釜山 Busan	72.3	10.8	NNW	9 10	SK c	-			
岡山 Okayama	67.5	6.6	NW	4 0	SK	b	-	濟州島 Saesyo	71.6	8.6	NNW	6 1	SK b	-			
神戶 Kobe	66.9	5.0	-	1 0	-	b	-	水原 Moppe	71.4	3.1	NNE	2 6	KC bc	1			
大阪 Ōsaka	67.6	1.2	-	1 8	KC	c	-	江津 Kōryū	68.0	4.3	WSW	3 0	- b	-			
京都 Kyoto	67.8	3.2	-	0 2	SK	b	-	元山 Gensan	69.3	3.2	W	14 0	- b	-			
八木 Yagi	71.3	11.5	NNW	3 8	SK	c	-	威海衛 Waihai	67.3	0.4	NW	3 0	- b	-			
富江 Tomiya	70.6	8.7	NNW	2 10	SK	c	-	芝罘 Zhifu	67.2	3.7	W	2 0	- b	-			
長崎 Nagasaki	71.0	6.1	-	0 9	SK	c	-	龍巖 Ryūganpo	71.0	-4.2	-	1 0	- b	-			
佐賀 Saga	70.5	10.0	WNW	4 9	SK	c	-	大連 Dairen	72.0	6.2	WSW	3 0	- b	-			
福岡 Fukuoka	70.9	4.8	-	0 10	SK	c	-	營口 Yingkou	71.2	-2.1	-	1 0	- b	-			
福岡 Ituraha	69.5	10.2	NW	5 10	SK	c	-	奉天 Mukden	70.7	-7.7	-	0 0	- b	-			
下関 Simanoseki	68.7	10.5	WSW	5 7	K bc	-	-	長春 Changchun	68.6	-9.8	WSW	5 0	- b	-			
廣田 Hamada	67.1	8.8	W	2 8	SK	c	1	天津 Tientsin	71.6	1.0	-	0	- b	-			
廣島 Sakai	66.6	8.2	SW	6 1	SK	b	5	青島 Tsingtau	74.2	5.0	-	0 0	SK b	-			
宮津 Miyadu	66.3	6.3	-	1 1	SK	b	-	上海 Shanghai	66.5	2.2	-	1 2	SK b	-			
津 Tu	66.6	4.0	-	1 9	SK	c	1	天津 Tientsin	66.5	2.2	-	1 2	SK b	-			
岐阜 Gifu	66.5	2.2	-	1 2	SK	b	-	芝罘 Zhifu	66.5	2.2	-	1 2	SK b	-			
名古屋 Nagoya	66.9	6.4	WNW	4 0	-	b	-	大連 Dairen	66.5	2.2	-	1 2	SK b	-			
京都 Hamamatu	64.6	11.2	W	8 1	SK	b	-	大連 Dairen	64.5	1.2	WNW	9 0	K b	-			
長崎 Nagaturo	63.9	7.6	NE	2 9	SK	c	-	大連 Dairen	64.5	1.2	WNW	9 0	K b	-			
津 Nippon	64.7	7.4	ENE	2 4	SK	bc	-	大連 Dairen	64.5	1.2	WNW	9 0	K b	-			
横浜 Yokohama	64.6	3.1	-	1 1	SK	b	-	大連 Dairen	64.5	1.2	WNW	9 0	K b	-			
東京 Tokyo	64.6	2.8	WNW	3 0	K	b	-	大連 Dairen	64.5	1.2	WNW	9 0	K b	-			
東京 Kumagaya	64.4	6.4	NE	3 0	SK	b	-	大連 Dairen	64.5	1.2	WNW	9 0	K b	-			
東京 Mera	63.9	9.8	N	4 10	SK	c	-	大連 Dairen	64.5	1.2	WNW	9 0	K b	-			
東京 Tyosi	65.4	20.1	W	2 6	SK	bc	-	大連 Dairen	64.5	1.2	WNW	9 0	K b	-			
大連 Hatidyoizima	64.5	1.2	WNW	9 0	K	b	-	大連 Dairen	64.5	1.2	WNW	9 0	K b	-			
大連 Titizima	67.8	0.2	-	1 10	N	c	1	大連 Dairen	67.8	0.2	-	1 10	N c	1			
大連 Tukubasan	67.2	-2.6	-	0 6	SK	bc	-	大連 Dairen	67.2	-2.6	-	0 6	SK bc	-			
大連 Takayama	67.3	-3.7	-	0 3	SK	bc	-	大連 Dairen	67.3	-3.7	-	0 3	SK bc	-			
大連 Tada	66.4	-1.2	-	1 1	SK	b	-	大連 Dairen	66.4	-1.2	-	1 1	SK b	-			
大連 Matsumoto	66.1	-2.7	-	0 0	-	b	-	大連 Dairen	66.1	-2.7	-	0 0	- b	-			
大連 Nagano	64.9	0.4	WNW	3 0	SK	b	-	大連 Dairen	64.9	0.4	WNW	3 0	SK b	-			
大連 Kofu	64.5	1.3	-	1 1	SK	b	-	大連 Dairen	64.5	1.3	-	1 1	SK b	-			
大連 Maebashi	64.9	-3.7	-	1 0	-	b	-	大連 Dairen	64.9	-3.7	-	1 0	- b	-			
大連 Asio	65.3	2.9	NW	2 10	N	c	-	大連 Dairen	65.3	2.9	NW	2 10	N c	-			
大連 Utsunomiya	66.8	4.4	-	1 10	SK	c	-	大連 Dairen	66.8	4.4	-	1 10	SK c	-			
大連 Hoko-sima	66.5	-2.1	NNW	11 10	N	s	1	大連 Dairen	66.5	-2.1	NNW	11 10	N s	1			
大連 Hikone	66.4	5.0	-	1 10	N	r	12	大連 Dairen	66.4	5.0	-	1 10	N r	12			
大連 Kanazawa	66.1	6.8	SW	3 4	N	bc	7	大連 Dairen	66.1	6.8	SW	3 4	N bc	7			
大連 Niigata	64.9	5.6	-	1 10	N	r	3	大連 Dairen	64.9	5.6	-	1 10	N r	3			
大連 Niigata	66.0	5.1	SSW	3 10	N	r	7	大連 Dairen	66.0	5.1	SSW	3 10	N r	7			
大連 Niigata	65.3	4.6	-	1 10	N	r	9	大連 Dairen	65.3	4.6	-	1 10	N r	9			
大連 Niigata	65.1	4.5	-	1 10	N	r	2	大連 Dairen	65.1	4.5	-	1 10	N r	2			
大連 Niigata	64.7	6.2	NW	5 10	N	c	-	大連 Dairen	64.7	6.2	NW	5 10	N c	-			

拾壹月九日午后六時各地觀測表  
OBSERVATIONS at 6p.m. (135° M.S.T.) November 19 1926

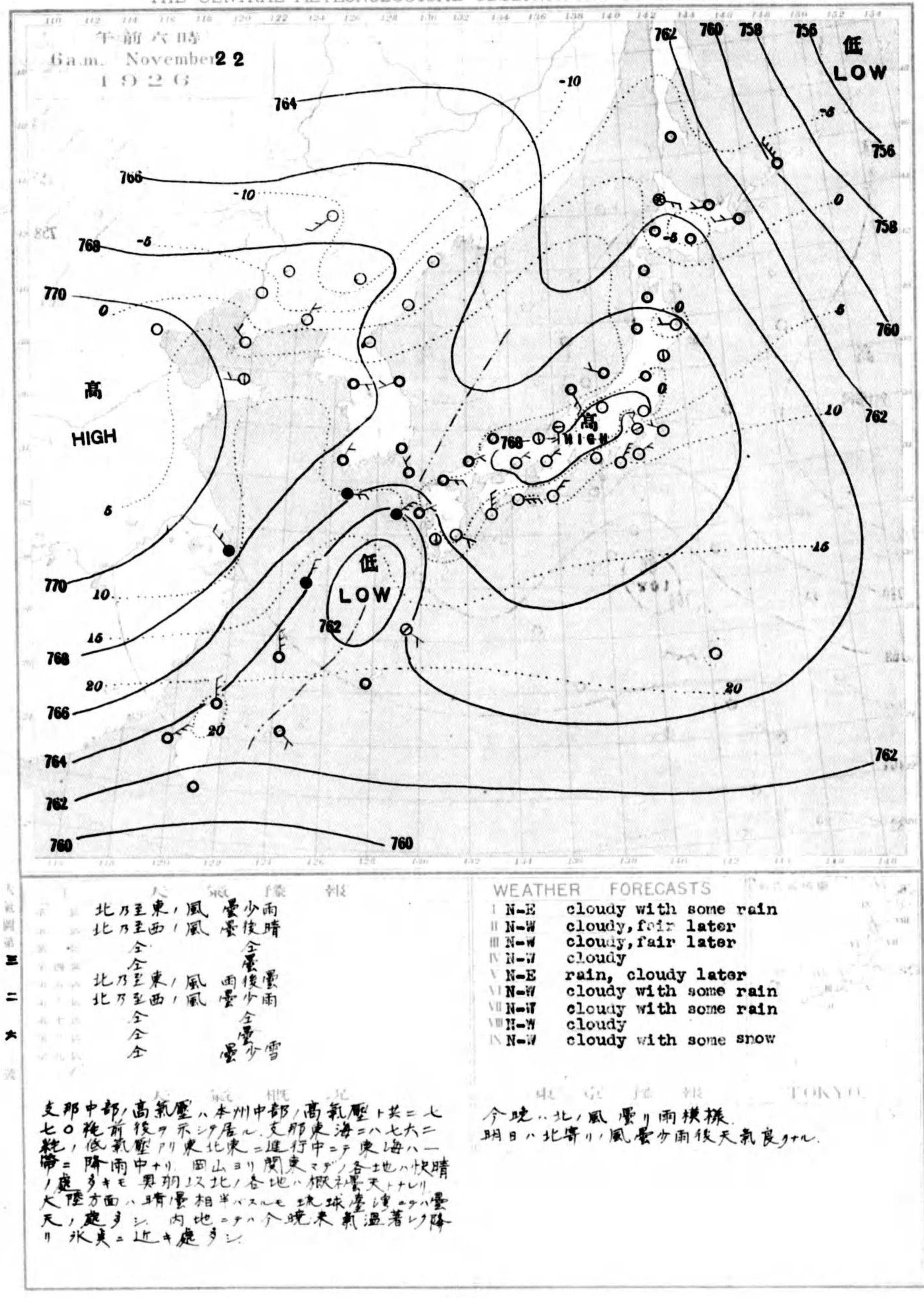
測候所	氣壓	氣溫	風向	風速	雲量	雲形	天氣	雨量	測候所	氣壓	氣溫	風向	風速	雲量	雲形	天氣	雨量
STATIONS	Air Press. mm. 700*	Air Temp. °C	Wind Direc.	Vel. m. s.	Clouds Amt. Form	Weather	Precip. mm. (1)	STATIONS	Air Press. mm. 700*	Air Temp. °C	Wind Direc.	Vel. m. s.	Clouds Amt. Form	Weather	Precip. mm. (2)		
八丈 Palau	67.3	27.3	ENE	2 9	K	b	-	江陵 Kōryō	67.0	6.3	SW	6 0	- b	-			
和春 Kōsyun	64.1	22.7	NE	13 4	SK	bc	-	元山 Gensan	67.3	5.5	W	4 0	- b	-			
澎湖 Hōko	65.6	20.0	NE	14 10	SK	c	-	威海衛 Waihai	64.9	4.0	-	1 0	SK	b	-		
臺北 Taihoku	69.0	17.6	E	7 9	CK	c	-	龍巖 Ryūganpo	65.5	1.9	-	1 0	K	b	-		
石垣 Isigakizima	67.8	21.0	NNE	4 10	SK	c	-	中津島 Tyukōtin	67.5	-0.5	W	2 0	- b	-			
那覇 Naha	68.7	19.0	NNE	4 3	SK	bc	-	龍巖 Ryūganpo	70.2	2.0	-	1 0	- b	-			
名瀬 Naze	68.8	18.6	N	6 10	SK	c	-	大連 Dairen	71.1	4.3	NW	7 0	SK	b	-		
鹿兒島 Kagosima	69.2	11.5	-	1 0	SK	b	-	營口 Yingkou	70.5	2.6	-	1 0	- b	-			
宮崎 Miyazaki	68.5	12.5	WNW	4 0	K	b	-	奉天 Mukden	69.6	1.1	-	1 0	- b	-			
熊本 Kumamoto	69.7	9.7	WNW	2 4	SK	bc	-	長春 Changchun	67.7	-3.9	WSW	2 0	- b	-			
足摺 Asizuri	68.9	11.9	-	1 0	K	b	-	天津 Tientsin	71.6	7.2	-	1 0	- b	-			
高知 Kōchi	67.4	10.8	-	1 0	K	b	-	青島 Tsingtau	73.7	11.1	NW	3 4	CK	bc	-		
室戸 Muroto	66.9	11.9	NW	6 1	SK	b	-	上海 Shanghai	66.0	23.4	NE	8 6	N	bc	-		
和歌山 Wakayama	66.3	11.0	-	1 9	SK	c	-	芝罘 Zhifu	66.0	23.4	NE	8 6	N	bc	-		
神戶 Sinosaki	66.4	11.7	NW	4 0	SK	b	-	大連 Dairen	65.0	-	N	6 6	SK	bc	-		
大分 Ōita	69.0	9.8	-	0 0	K	b	-	大連 Dairen	65.0	-	N	6 6	SK	bc	-		
熊本 Matuyama	68.0	12.1	-	1 9	SK	c	-	大連 Dairen	65.0	-	N	6 6	SK	bc	-		
多摩津 Tadotsu	67.4	12.8	NW	9 0	-	b	-	大連 Dairen	65.0	-	N	6 6	SK	bc	-		
廣島 Hiroshima	68.1	10.6	NW	2 1	SK	b	-	大連 Dairen	65.0	-	N	6 6	SK	bc	-		
岡山 Okayama	67.2	11.1	WNW	3 1	SK	b	-	大連 Dairen	65.0	-	N	6 6	SK	bc	-		
大連 Ōsaka	66.7	10.6	N	2 9	SK	c	-	大連 Dairen	65.0	-	N	6 6	SK				



天氣圖  
WEATHER CHART.  
THE CENTRAL METEOROLOGICAL OBSERVATORY OF JAPAN, TOKYO.



天氣圖  
WEATHER CHART.  
THE CENTRAL METEOROLOGICAL OBSERVATORY OF JAPAN, TOKYO.





拾壹月廿壹日午前六時各地觀測表  
OBSERVATIONS at 6a.m. (135° M.S.T.) November 21 1926

測候所	氣壓	氣溫	風向	風速	雲量	雲形	天候	雨量	測候所	氣壓	氣溫	風向	風速	雲量	雲形	天候	雨量
STATIONS	Air Press. mm. Hg.	Air Temp. °C	Wind Direc.	Vel. m.p.h.	Am't.	Form	Weather	Precip. mm.	STATIONS	Air Press. mm. Hg.	Air Temp. °C	Wind Direc.	Vel. m.p.h.	Am't.	Form	Weather	Precip. mm.
パラオ Palau	56.8	23.5	WSW	2	10	KN	c	4	山形 Yamagata	66.3	1.5	-	1	9	N	c	3
那覇 Kōsuyū	64.1	21.6	NNE	5	10	N	r	-	秋田 Akita	65.6	4.3	NNW	3	10	SK	c	3
台北 Taitō	65.4	20.7	-	1	10	R	r	-	水戸 Mito	64.1	-0.4	SW	2	0	-	b	-
臺南 Tainan	64.2	17.4	-	1	2	C	b	-	金山 Kanayama	63.2	0.4	SW	3	2	SK	b	-
澎湖 Hōko	64.0	21.3	NE	6	10	SK	c	-	石巻 Isinomaki	63.5	2.5	WNW	4	1	SA	b	1
臺北 Taihoku	65.1	19.5	E	4	3	RC	bc	-	水戸 Midusawa	63.3	1.7	WSW	5	10	N	s	5
石加 Isigakizima	66.0	22.4	E	7	9	RC	c	1	盛岡 Morioka	64.7	0.7	-	2	0	-	b	-
那覇 Naha	67.7	17.1	NNE	3	10	RC	c	-	高古 Miyako	64.4	3.5	W	4	2	SK	b	-
鹿兒島 Kagosima	69.1	14.0	-	1	10	RC	c	-	青森 Aomori	64.2	1.0	WNW	5	7	SK	bc	9
鹿兒島 Kagosima	70.9	3.2	-	1	0	C	c	-	鹿角 Hakodate	65.6	1.3	NW	3	0	SK	c	-
鹿角 Miyazaki	71.2	2.1	-	1	4	SK	bc	-	壽都 Suttu	65.1	2.2	NW	13	10	N	s	1
熊本 Kumamoto	71.5	0.7	NNE	2	0	-	f	-	札幌 Sapporo	61.3	-3.2	NNW	6	10	N	c	10
足摺 Asizuri	70.5	-1.4	NNW	3	0	RC	b	-	札幌 Habaro	62.5	-2.0	SE	2	9	S	c	2
高知 Kōchi	70.4	2.6	WSW	3	0	K	b	-	札幌 Asahigawa	62.3	-0.4	-	1	0	S	b	3
室戸 Murōto	69.6	3.0	NW	5	0	SK	b	-	帯広 Obihiro	61.5	-4.4	NE	2	1	SK	b	-
徳島 Tokushima	69.5	0.5	WNW	5	0	SA	b	-	網走 Aburahi	61.0	-2.6	NNW	7	10	SK	c	3
和歌山 Wakayama	69.7	7.0	-	0	0	SK	b	-	新井 Niigata	59.9	-3.8	NW	7	0	SK	b	-
和歌山 Wakayama	68.9	5.0	W	9	1	SK	b	-	新井 Niigata	59.5	-2.0	NW	12	10	SK	c	1
大分 Ōita	71.5	3.0	S	2	0	-	b	-	新井 Niigata	54.1	-5.0	NNW	13	10	N	s	1
松山 Matuyama	71.3	2.0	-	1	0	SA	b	-	新井 Niigata	60.9	-5.3	NNW	0	0	SK	b	-
多摩津 Tadotsu	70.5	4.5	SE	2	0	-	b	-	新井 Niigata	60.5	1.1	N	7	0	-	b	-
鹿島 Hirosima	71.4	1.5	NNE	2	0	SK	b	-	新井 Niigata	72.0	6.4	NE	5	0	-	b	-
岡山 Okayama	70.4	2.1	-	0	0	SK	b	-	新井 Niigata	72.9	3.3	SE	2	0	-	b	-
神戸 Kobe	70.1	5.1	ENE	2	1	SK	b	-	新井 Niigata	72.6	4.7	-	1	0	-	b	-
大阪 Ōsaka	70.0	7.5	N	2	7	SK	bc	-	新井 Niigata	73.0	3.0	NNE	2	0	-	b	-
京都 Kyōto	69.7	4.5	E	2	4	SK	bc	-	新井 Niigata	70.6	3.1	-	1	0	-	b	-
八木 Yagi	69.5	5.0	-	1	1	SK	b	-	新井 Niigata	71.4	3.1	W	2	0	-	b	-
松江 Tomie	71.4	10.7	N	3	0	CA	b	-	新井 Niigata	69.8	0.4	NNE	4	0	SK	b	-
長崎 Nagasaki	71.5	7.0	-	1	0	-	b	-	新井 Niigata	70.4	-0.4	N	3	0	-	b	-
佐賀 Sago	72.1	5.5	-	1	0	-	b	-	新井 Niigata	73.7	-10.7	-	1	0	-	b	-
福岡 Fukuoka	71.7	2.6	SE	2	0	-	b	-	新井 Niigata	72.3	-2.2	NNE	3	10	CS	c	-
福岡 Fukuoka	71.8	6.0	NNW	2	0	-	b	-	新井 Niigata	72.2	0.3	NNE	2	10	SK	c	-
下関 Simonoseki	71.2	8.4	-	1	0	SK	b	-	新井 Niigata	72.2	-3.5	-	0	0	-	b	-
備前 Hamada	70.7	7.8	-	1	3	R	bc	-	新井 Niigata	72.6	-6.9	-	0	0	-	b	-
堺 Sakai	70.0	10.4	WNW	3	3	SK	bc	3	新井 Niigata	71.2	-0.4	SSW	5	0	-	b	-
宮津 Miyadu	69.6	7.0	S	3	10	N	c	7	新井 Niigata	72.0	2.2	-	1	10	SK	c	-
津 Tsu	69.1	6.7	WNW	4	6	SK	bc	-	新井 Niigata	72.2	8.0	W	2	2	SK	b	-
岐阜 Gifu	68.0	3.4	NW	2	2	SK	b	1	新井 Niigata	70.8	12.6	NNE	3	10	SK	c	-
名古屋 Nagoya	68.5	3.5	N	3	0	SK	b	-	新井 Niigata	67.0	21.7	NNE	6	9	N	c	0-10
蒲田 Hamamatu	68.5	5.7	SW	5	0	-	b	-	新井 Niigata								
長津尾 Nagaturo	64.7	10.7	WNW	5	1	SK	b	-	新井 Niigata								
沼津 Numadu	64.0	2.4	NE	2	0	-	b	-	新井 Niigata								
横浜 Yokohama	65.3	5.9	NNW	6	0	SK	b	-	新井 Niigata								
東京 Tokyo	65.5	4.8	WNW	2	0	-	b	-	新井 Niigata								
鎌倉 Kamagaya	65.5	6.9	NW	9	0	K	b	-	新井 Niigata								
横浜 Yokohama	64.6	7.9	NE	3	0	SK	b	-	新井 Niigata								
神奈川 Tyōsū	64.2	7.2	WNW	6	1	R	b	-	新井 Niigata								
六甲 Hatidoyōzima	65.7	20.0	W	2	1	N	c	-	新井 Niigata								
文島 Titizima	65.5	20.0	W	2	1	N	c	-	新井 Niigata								
筑波 Takubasan	65.5	20.0	W	2	1	N	c	-	新井 Niigata								
高山 Takayama	69.9	0.7	-	1	10	N	s	10	新井 Niigata								
奥田 Ōda	68.1	0.2	-	0	0	SK	bc	-	新井 Niigata								
松本 Matsumoto	68.9	0.2	-	0	6	SK	bc	-	新井 Niigata								
長野 Nagano	67.5	2.1	N	6	6	N	r	1	新井 Niigata								
甲府 Kōfu	67.3	2.9	SE	2	0	SK	b	-	新井 Niigata								
高松 Takamatsu	65.9	5.8	NW	7	2	SK	b	-	新井 Niigata								
高松 Takamatsu	65.5	2.8	-	1	2	SK	b	-	新井 Niigata								
宇都宮 Utsunomiya	64.7	-1.7	-	1	0	-	b	-	新井 Niigata								
福島 Fukuoka	63.8	5.2	W	3	3	S	c	-	新井 Niigata								
鹿角 Hikone	69.2	6.3	-	1	10	N	r	5	新井 Niigata								
伊勢 Ise	69.5	-3.2	NNW	8	10	S	f	11	新井 Niigata								
伊勢 Ise	69.5	5.2	-	1	10	N	c	26	新井 Niigata								
金澤 Kanazawa	69.0	4.0	ENE	5	10	N	c	33	新井 Niigata								
津 Tsu	68.9	6.2	NNW	3	10	N	c	2	新井 Niigata								
津 Tsu	70.1	4.1	SSW	3	10	SK	c	20	新井 Niigata								
高田 Takata	68.8	7.9	NNW	3	10	N	c	35	新井 Niigata								
新潟 Niigata	68.2	6.6	NW	6	10	N	c	8	新井 Niigata								
相模 Aikawa	68.2	7.1	WNW	8	10	N	c	3	新井 Niigata								

拾壹月貳拾日午后六時各地觀測表  
OBSERVATIONS at 6p.m. (135° M.S.T.) November 20 1926

測候所	氣壓	氣溫	風向	風速	雲量	雲形	天候	雨量	測候所	氣壓	氣溫	風向	風速	雲量	雲形	天候	雨量
STATIONS	Air Press. mm. Hg.	Air Temp. °C	Wind Direc.	Vel. m.p.h.	Am't.	Form	Weather	Precip. mm.	STATIONS	Air Press. mm. Hg.	Air Temp. °C	Wind Direc.	Vel. m.p.h.	Am't.	Form	Weather	Precip. mm.
パラオ Palau	56.8	23.5	WSW	2	0	C	c	2	江陵 Kōryō	68.9	7.2	WSW	4	0	-	b	-
那覇 Kōsuyū	64.4	22.0	NNE	8	2	SA	b	-	元山 Gensan	70.0	6.7	WNW	3	0	-	b	-
澎湖 Hōko	65.1	21.1	NE	10	10	SA	c	-	福津 Zyōsin	67.4	2.2	WNW	4	0	-	b	-
臺北 Taihoku	67.2	15.2	E	9	5	SA	bc	-	福津 Zyōsin	67.4	3.5	N	6	0	-	b	-
石加 Isigakizima	67.4	22.0	NE	3	5	SA	bc	-	福津 Zyōsin	67.4	3.5	N	6	0	-	b	-
那覇 Naha	68.7	18.2	NE	4	10	SK	c	-	中津 Tsyukotin	69.7	-1.0	-	1	0	-	b	-
鹿兒島 Kagosima	69.5	13.7	-	2	10	SK	c	-	龍宮 Ryūkyū	72.2	2.3	SE	2	0	-	b	-
鹿兒島 Kagosima	70.7	11.3	-	1	0	C	bc	-	龍宮 Ryūkyū	72.5	7.6	NW	3	0	-	b	-
鹿兒島 Kagosima	69.9	11.3	NNE	2	0	-	b	-	龍宮 Ryūkyū	72.5	2.5	-	0	0	-	b	-
鹿兒島 Kagosima	71.3	9.6	NW	3	0	SK	b	-	龍宮 Ryūkyū	72.1	-0.2	-	0	0	-	b	-
鹿兒島 Kagosima	69.3	10.0	-	0	0	LC	b	-	龍宮 Ryūkyū	72.1	-3.5	WSW	2	0	-	b	-
鹿兒島 Kagosima	68.6	9.4	-	1	0	K	b	-	龍宮 Ryūkyū	72.1	-3.5	WSW	2	0	-	b	-
鹿兒島 Kagosima	68.5	11.2	W	2	0	SK	b	-	龍宮 Ryūkyū	72.1	-3.5	WSW	2	0	-	b	-
鹿兒島 Kagosima	68.1	11.1	WNW	2	0	SK	b	-	龍宮 Ryūkyū	72.1	-3.5	WSW	2	0			







拾壹月廿貳日午前六時各地觀測表  
OBSERVATIONS at 6 a.m. (135 M.S.T.) November 22 1926

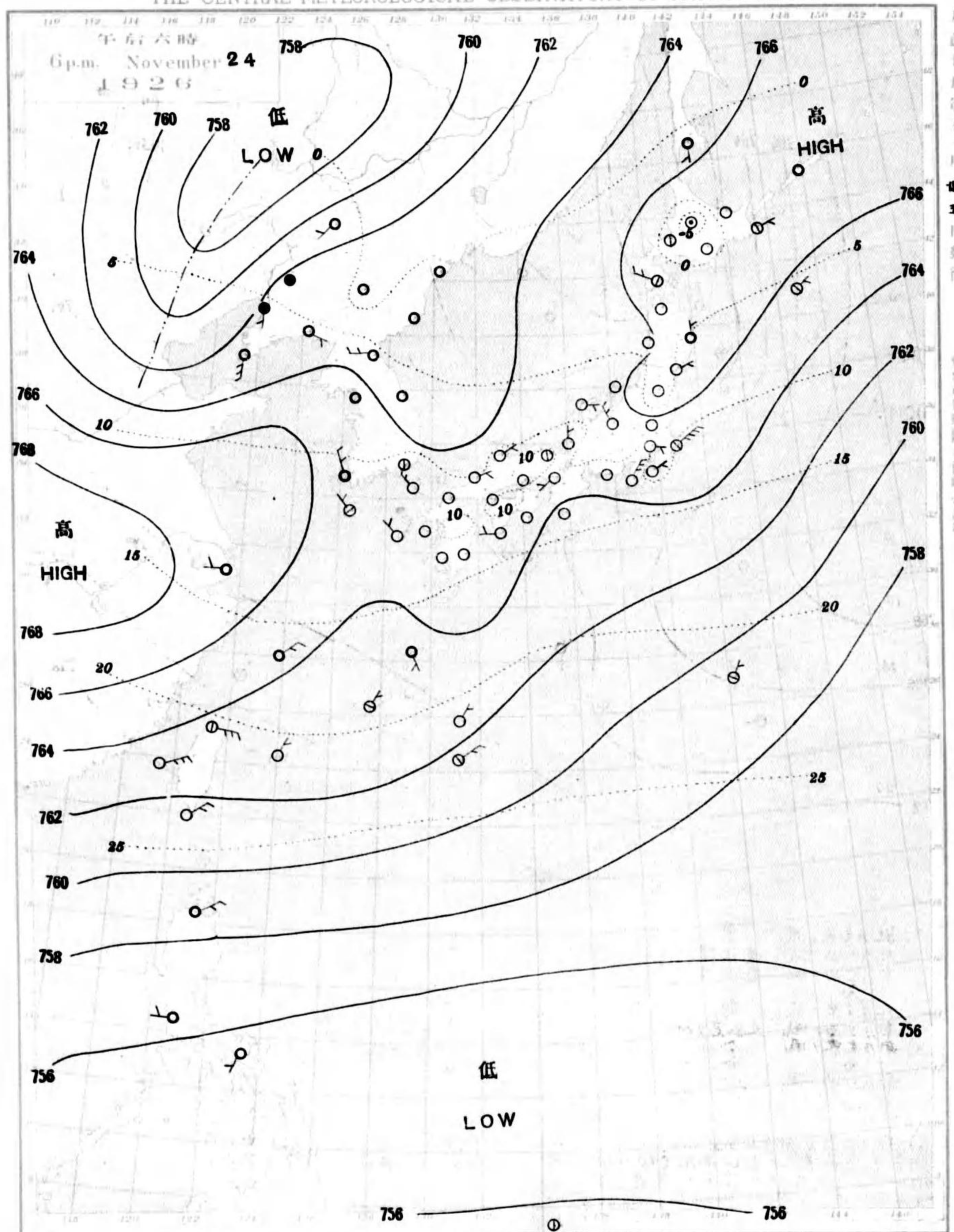
測候所	氣壓	氣溫	風向	風速	雲量	雲形	天氣	雨量	測候所	氣壓	氣溫	風向	風速	雲量	雲形	天氣	雨量
STATIONS	Air Press. mm.	Air Temp. °C	Wind Direc.	Vel. m/s	Clouds Amt.	Form	Weather	Precip. mm.	STATIONS	Air Press. mm.	Air Temp. °C	Wind Direc.	Vel. m/s	Clouds Amt.	Form	Weather	Precip. mm.
パラオ Palau	55.8	24.8	-	1	10	SK	c	9	山形 Yamagata	67.1	0.9	-	1	10	N	c	-
恒春 Kōsuyū	61.8	20.3	-	0	3	KC	c	-	秋田 Akita	66.4	2.0	-	1	10	SK	c	-
臺東 Taitō	62.6	20.3	NW	2	10	SK	c	2	水戸 Mito	67.4	-1.8	-	1	0	-	b	-
臺南 Tainan	62.9	20.0	N	0	10	SK	c	-	金山 Kanayama	66.8	-0.2	W	2	10	SK	c	-
澎湖 Hoko	63.4	20.1	NE	8	10	SK	c	-	石巻 Isinomaki	67.3	1.6	-	0	4	SK	bc	-
臺北 Taihoku	64.0	19.2	N	4	10	SK	c	-	水澤 Midusawa	66.9	0.1	-	0	4	SK	bc	-
石川 Isigakizima	62.5	22.0	SE	3	10	SK	c	2	盛岡 Morioka	66.8	-1.8	-	1	7	SK	bc	-
那覇 Naha	63.6	20.3	-	0	10	SK	c	-	宮古 Miyako	66.2	-3.3	W	3	2	SK	b	-
名瀨 Naze	64.0	18.1	SE	2	7	SK	bc	-	青森 Aomori	65.7	2.2	-	1	10	SK	c	-
鹿兒島 Kagosima	65.1	6.0	-	1	3	KC	bc	-	函館 Hakodate	65.1	1.6	-	0	10	SK	c	-
宮崎 Miyazaki	67.2	2.3	ESE	2	0	SK	b	-	壽都 Suttu	63.9	3.5	S	3	10	SK	c	-
熊本 Kumamoto	66.0	0.6	-	1	10	SK	c	-	札幌 Sapporo	64.3	-1.6	-	1	10	SK	c	7
足柄 Asizuri	66.8	11.3	N	7	0	SK	b	-	札幌 Haboro	63.1	-1.9	ESE	4	10	N	s	1
高知 Kōchi	67.6	2.0	WSW	2	0	-	-	-	旭川 Asahigawa	64.3	-5.6	-	1	10	N	s	-
室戸 Murōto	67.0	10.3	E	0	1	SK	b	-	帯広 Obihiro	64.5	-5.9	-	1	9	SK	c	-
徳島 Tokushima	68.1	3.2	-	1	0	-	b	-	網走 Aburatsubo	63.4	-1.6	W	2	9	S	c	1
和歌山 Wakayama	68.0	2.5	E	4	1	SK	b	-	釧路 Kusiro	63.7	-6.4	-	1	10	SK	c	-
神戶 Simisaki	67.5	8.5	NE	4	1	SK	b	-	根室 Nemuro	62.9	-1.0	W	5	10	SK	c	-
大分 Ōita	67.1	0.9	S	2	7	KC	bc	-	砂川 Sawa	59.5	-1.1	NNW	12	10	SK	c	1
松山 Matuyama	67.4	2.6	-	1	0	-	b	-	大泊 Ootomari	62.9	-4.5	-	1	10	SK	c	-
多度津 Tadotsu	67.4	3.0	-	1	0	-	b	-	秋田 Sikka	67.1	7.0	-	0	10	SK	c	-
廣島 Hiroshima	67.9	2.5	NNE	3	8	SC	c	-	釜山 Busan	67.1	7.0	-	0	10	SK	c	-
岡山 Okayama	68.0	1.5	NE	2	0	-	b	-	濟州島 Saisyūtō	66.4	1.5	E	5	10	N	r	6
神戶 Kobe	68.4	4.5	N	2	1	C	b	-	水戸 Moppo	67.0	7.7	NNW	2	10	SC	c	-
大阪 Ōsaka	68.1	2.3	NE	2	0	-	b	-	札幌 Zinsen	68.2	5.1	E	2	10	C	c	-
京都 Kyōto	68.8	-0.2	-	1	0	SK	b	-	江陵 Kōryū	66.7	5.9	WSW	3	10	CS	c	-
兵庫 Hyōgo	68.7	0.3	-	1	0	-	b	-	元山 Gensan	67.2	4.1	-	1	0	-	b	-
富山 Toyama	63.6	13.2	NE	8	10	N	r	-	津津 Zyōjin	67.4	-0.6	-	1	0	-	b	-
長崎 Nagasaki	64.7	8.7	NNE	2	10	SK	c	-	津島 Yūki	67.5	-1.7	-	1	0	SK	b	-
佐賀 Saka	65.8	3.4	-	1	10	SK	c	-	中津 Tsyūkotin	70.3	-10.4	-	1	0	-	b	-
福岡 Fukuoka	66.1	2.5	-	0	10	KC	c	-	鹿島 Ryūganpo	63.3	-1.4	NNE	3	0	-	b	-
熊本 Itabara	66.6	9.3	NNE	2	10	SC	c	1	大津 Daizen	69.7	3.0	NW	2	2	a	b	1
下関 Shimotsuki	66.9	7.7	E	5	8	SK	c	-	山口 Yinkow	69.1	-4.2	-	1	0	-	b	-
濱田 Hamada	67.0	5.3	ESE	3	10	SC	c	-	奉天 Mukden	69.0	-7.0	-	0	0	-	b	-
境 Sakai	67.0	3.3	-	0	10	CS	c	-	長春 Changchun	67.5	-9.6	SW	4	0	-	b	-
宮津 Miyatsu	67.6	4.2	-	1	4	SK	bc	-	天津 Tientsin	68.1	9.9	NW	5	10	N	r	3
津 Tsu	68.1	2.1	WNW	2	7	SK	bc	-	上海 Shanghai	70.0	4.3	N	9	6	SK	bc	-
船岡 Gifu	68.4	0.5	-	1	1	SK	b	-	上海 Shanghai	70.0	4.3	N	9	6	SK	bc	-
名古屋 Nagoya	68.4	2.2	NE	3	0	-	b	-	上海 Shanghai	70.0	4.3	N	9	6	SK	bc	-
熱海 Hamamatsu	67.1	5.7	-	1	0	-	b	-	上海 Shanghai	70.0	4.3	N	9	6	SK	bc	-
長津尾 Nagatsubo	66.7	10.3	NNE	7	1	K	b	-	上海 Shanghai	70.0	4.3	N	9	6	SK	bc	-
沼津 Numazu	66.9	6.9	ESE	2	8	SK	c	-	上海 Shanghai	70.0	4.3	N	9	6	SK	bc	-
横浜 Yokohama	67.7	5.4	-	1	8	SK	c	-	上海 Shanghai	70.0	4.3	N	9	6	SK	bc	-
東京 Tokyo	67.5	3.9	NNW	2	4	SK	bc	-	上海 Shanghai	70.0	4.3	N	9	6	SK	bc	-
鎌倉 Kamagaya	67.9	-1.0	-	0	0	SK	b	-	上海 Shanghai	70.0	4.3	N	9	6	SK	bc	-
相模原 Sōma	66.8	6.6	NE	2	1	SK	b	-	上海 Shanghai	70.0	4.3	N	9	6	SK	bc	-
相模原 Sōma	67.2	6.2	WNW	3	1	SK	b	-	上海 Shanghai	70.0	4.3	N	9	6	SK	bc	-
大島 Hatidoyozima	65.1	15.5	-	1	0	-	b	-	上海 Shanghai	70.0	4.3	N	9	6	SK	bc	-
大島 Hatidoyozima	67.8	0.8	WNW	5	1	SK	b	-	上海 Shanghai	70.0	4.3	N	9	6	SK	bc	-
高田 Takayama	71.2	-3.0	-	1	10	C	f	-	上海 Shanghai	70.0	4.3	N	9	6	SK	bc	-
飯田 Iida	70.7	-4.4	-	0	0	-	b	-	上海 Shanghai	70.0	4.3	N	9	6	SK	bc	-
松本 Matsumoto	71.3	-6.0	-	0	0	-	b	-	上海 Shanghai	70.0	4.3	N	9	6	SK	bc	-
長野 Nagano	69.9	-2.9	-	0	0	-	b	-	上海 Shanghai	70.0	4.3	N	9	6	SK	bc	-
甲府 Kōfu	69.0	-0.0	-	1	4	SK	bc	-	上海 Shanghai	70.0	4.3	N	9	6	SK	bc	-
新潟 Niigata	67.8	2.0	WNW	5	0	SK	b	-	上海 Shanghai	70.0	4.3	N	9	6	SK	bc	-
新潟 Niigata	68.7	-1.3	-	1	2	SK	b	-	上海 Shanghai	70.0	4.3	N	9	6	SK	bc	-
新潟 Niigata	68.0	-1.9	-	1	0	-	b	-	上海 Shanghai	70.0	4.3	N	9	6	SK	bc	-
新潟 Niigata	67.0	0.0	-	1	10	KC	c	-	上海 Shanghai	70.0	4.3	N	9	6	SK	bc	-
新潟 Niigata	68.3	3.9	S	2	1	SK	b	-	上海 Shanghai	70.0	4.3	N	9	6	SK	bc	-
伊豆 Ito	68.8	-1.7	NNW	6	10	S	f	-	上海 Shanghai	70.0	4.3	N	9	6	SK	bc	-
伊豆 Ito	67.8	3.6	S	2	4	SK	bc	3	上海 Shanghai	70.0	4.3	N	9	6	SK	bc	-
金澤 Kanazawa	67.3	5.2	ESE	2	4	N	bc	-	上海 Shanghai	70.0	4.3	N	9	6	SK	bc	-
金澤 Kanazawa	67.1	5.9	SSE	5	9	KC	c	2	上海 Shanghai	70.0	4.3	N	9	6	SK	bc	-
金澤 Kanazawa	67.8	2.6	-	1	0	SK	c	-	上海 Shanghai	70.0	4.3	N	9	6	SK	bc	-
高田 Takayama	67.9	3.5	S	2	8	SK	c	14	上海 Shanghai	70.0	4.3	N	9	6	SK	bc	-
新潟 Niigata	67.5	4.6	SW	4	9	SK	c	1	上海 Shanghai	70.0	4.3	N	9	6	SK	bc	-
新潟 Niigata	67.1	7.8	WNW	3	10	N	c	-	上海 Shanghai	70.0	4.3	N	9	6	SK	bc	-

拾壹月廿壹日午后六時各地觀測表  
OBSERVATIONS at 6 p.m. (135 M.S.T.) November 21 1926

測候所	氣壓	氣溫	風向	風速	雲量	雲形	天氣	雨量	測候所	氣壓	氣溫	風向	風速	雲量	雲形	天氣	雨量
STATIONS	Air Press. mm.	Air Temp. °C	Wind Direc.	Vel. m/s	Clouds Amt.	Form	Weather	Precip. mm.	STATIONS	Air Press. mm.	Air Temp. °C	Wind Direc.	Vel. m/s	Clouds Amt.	Form	Weather	Precip. mm.
パラオ Palau	55.8	27.5	-	1	10	K	c	4	江陵 Kōryū	69.0	5.9	-	1	4	SK	bc	-
恒春 Kōsuyū	63.2	23.6	N	2	10	SK	c	-	元山 Gensan	69.1	8.3	W	1	1	SC	b	-
澎湖 Hoko	64.0	20.3	NE	0	10	SK	c	-	津津 Zyōjin	68.1	3.6	W	2	0	SK	b	-
臺北 Taihoku	64.7	21.7	E	2	10	SK	c	-	津島 Yūki	68.4	3.0	-	1	3	SK	bc	-
石川 Isigakizima	64.5	23.0	E	4	7	KC	bc	-	中津 Tsyūkotin	69.3	-2.2	-	0	0	-	b	-
那覇 Naha	66.3	20.0	ESE	3	10	SK	c	-	鹿島 Ryūganpo	70.5	2.4	NE	2	10	SK	c	-
名瀨 Naze	67.3	17.4	-	1	10	SK	c	-	大津 Daizen	70.5	7.9	W	2	10	N	r	1
鹿兒島 Kagosima	69.0	11.5	-	1	10	N	c	-	津島 Yūki	70.5	4.6	-	1	0	-	b	-
宮崎 Miyazaki	70.1	10.4	-	1	4	SC	bc	-	奉天 Mukden	70.2	1.5	-	0	0	-	b	-
熊本 Kumamoto	71.7	8.7	-	1	4	SK	bc	-	長春 Changchun	68.9	-2.4	W	2	0	-	b	-
足柄 Asizuri	68.7	12.0	N	2	10	CS	c	-	天津 Tientsin	71.4	7.6	-	1	0	-	b	-
高知 Kōchi	69.2	9.2	-	1	1	C	b	-	青島 Tsingtau	70.4	8.5	N	5	10	SK	c	-
室戸 Murōto	68.6																



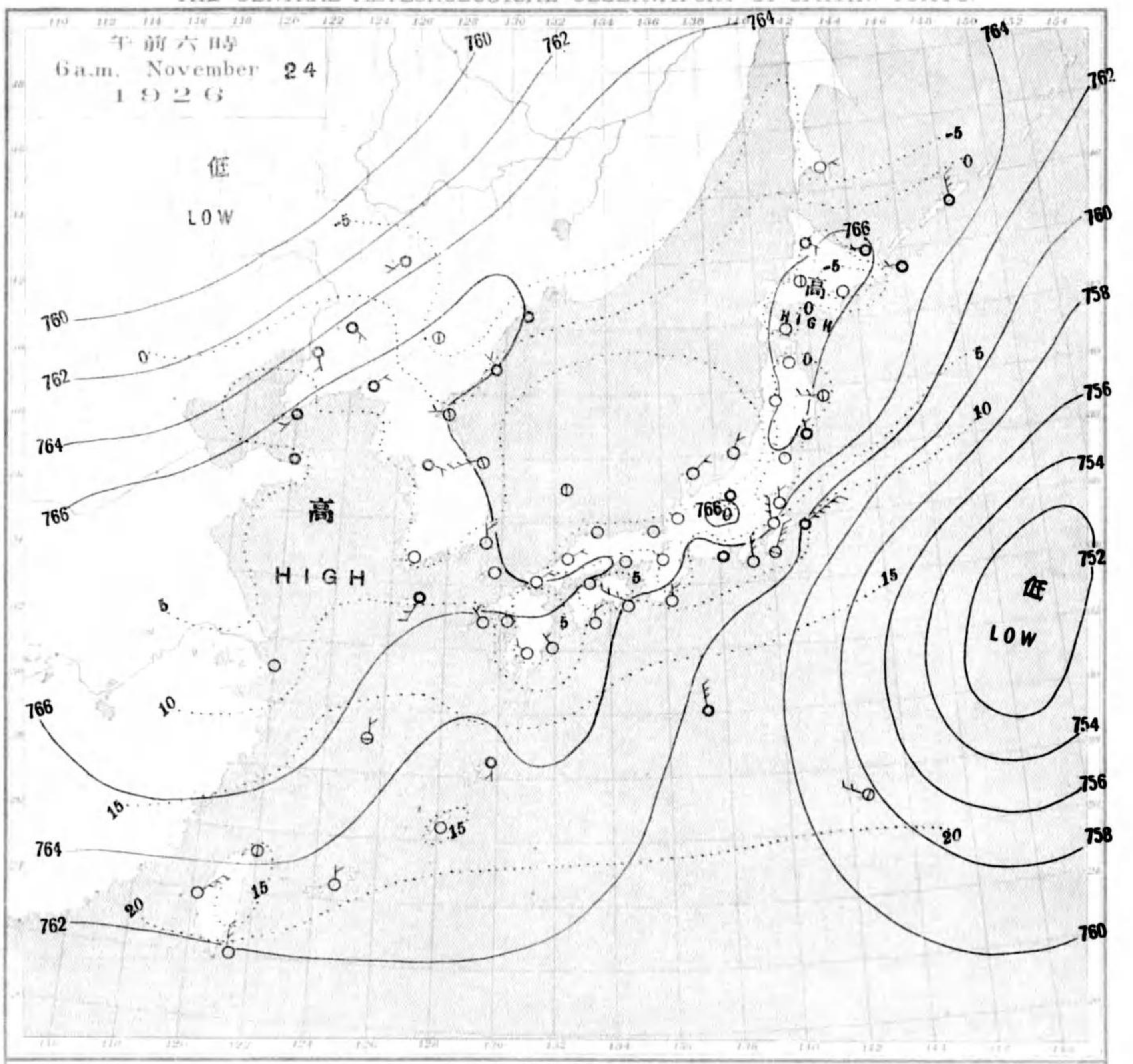
天氣圖  
WEATHER CHART  
THE CENTRAL METEOROLOGICAL OBSERVATORY OF JAPAN, TOKYO.



雲量 (Cloudiness)	雲高 (Cloud Height)	霧 (Fog)	雪 (Snow)	輕風 (Light Wind)	強風 (Strong Wind)	颶風 (Hurricane)
雲量 (Cloudiness)	雲高 (Cloud Height)	霧 (Fog)	雪 (Snow)	輕風 (Light Wind)	強風 (Strong Wind)	颶風 (Hurricane)
雲量 (Cloudiness)	雲高 (Cloud Height)	霧 (Fog)	雪 (Snow)	輕風 (Light Wind)	強風 (Strong Wind)	颶風 (Hurricane)
雲量 (Cloudiness)	雲高 (Cloud Height)	霧 (Fog)	雪 (Snow)	輕風 (Light Wind)	強風 (Strong Wind)	颶風 (Hurricane)

明治廿七年十一月廿四日 午後六時 東京市中央氣象台 發行

天氣圖  
WEATHER CHART  
THE CENTRAL METEOROLOGICAL OBSERVATORY OF JAPAN, TOKYO.



北	北東	東	東南	南	西南	西	西北
晴	晴	晴	晴	晴	晴	晴	晴
晴	晴	晴	晴	晴	晴	晴	晴
晴	晴	晴	晴	晴	晴	晴	晴
晴	晴	晴	晴	晴	晴	晴	晴
晴	晴	晴	晴	晴	晴	晴	晴
晴	晴	晴	晴	晴	晴	晴	晴
晴	晴	晴	晴	晴	晴	晴	晴
晴	晴	晴	晴	晴	晴	晴	晴

WEATHER FORECASTS

I N-E cloudy  
II N-W fair  
III " "  
IV " fair, cloudy later  
V " fair  
VI " cloudy  
VII " fair  
VIII " "  
IX " cloudy with some snow

東京市中央氣象台 東京市中央氣象台 東京市中央氣象台

東京市中央氣象台 東京市中央氣象台 東京市中央氣象台











拾壹月廿四日午前六時各地觀測表  
OBSERVATIONS at 6a.m. (135° M.S.T.) November 24, 1926

測候所	氣壓	氣溫	風向	風速	雲量	天候	雨量	測候所	氣壓	氣溫	風向	風速	雲量	天候	雨量	
STATIONS	Air Press. (mm. Hg.)	Air Temp. (C.)	Wind Direc.	Vel. (m.p.h.)	Am't. (100 ft.)	Weather	Precip. (mm.)	STATIONS	Air Press. (mm. Hg.)	Air Temp. (C.)	Wind Direc.	Vel. (m.p.h.)	Am't. (100 ft.)	Weather	Precip. (mm.)	
Palau	55.9	26.3	S	2	10	KN	c	山形 Yamagata	66.8	-3.4	-	0	0	-	b	-
Kōsuyū	61.7	20.2	N	4	0	-	b	秋田 Akita	65.4	-2.8	-	0	0	-	b	-
Taiō	62.7	18.4	NW	2	9	SK	c	水戸 Mito	63.5	6.1	NNW	5	10	SC	c	1
Tainan	62.4	13.2	N	3	0	-	b	金沢 Kanayama	65.1	-1.1	-	0	3	SK	bc	-
Hokkaido	62.8	13.9	NE	7	1	SK	bc	石巻 Isinomaki	65.3	1.9	NNW	2	8	SK	c	-
Taihoku	64.3	12.0	-	0	7	SK	bc	平野 Midusawa	66.5	-2.8	-	1	0	KC	b	-
Isigakizima	63.0	13.0	N	2	1	KC	b	盛岡 Morioka	66.9	-5.0	-	1	0	-	b	-
Naha	63.3	13.2	-	1	0	SK	c	宮古 Miyako	65.6	-0.5	W	4	3	SK	bc	-
Naze	63.5	17.0	S	2	10	SK	c	青森 Aomori	66.1	-1.8	-	1	0	-	b	-
Kagosima	64.9	3.7	WNW	2	0	-	b	麻部 Hakodate	66.3	-0.3	-	1	0	SK	b	-
Miyazaki	65.3	2.2	NW	3	0	SK	b	赤松 Sutta	65.3	-0.9	SSE	4	0	SK	b	-
Kumamoto	65.9	1.6	-	1	0	-	b	札幌 Sapporo	66.2	-6.2	-	1	4	SK	bc	-
Asizuri	64.4	7.3	N	3	0	-	b	札幌 Habara	64.9	1.7	ESE	3	10	SK	c	-
Kōfū	64.5	4.2	SW	3	0	-	b	旭川 Asahigawa	66.4	-7.1	-	0	1	S	b	-
Muroto	63.8	10.0	NE	5	0	-	b	帯広 Obihiro	67.0	-9.3	-	0	1	C	b	-
Tokushima	65.0	7.7	WNW	6	0	-	b	網走 Aburahi	66.0	0.8	W	2	10	S	c	-
Wakayama	64.8	4.4	-	1	0	-	b	函路 Kusiro	65.4	-7.6	NNW	2	0	-	b	-
Siomisaki	62.7	9.0	N	3	1	SK	b	飯沼 Nemuro	65.5	0.4	W	2	10	SK	c	-
Ōita	66.1	2.7	SSE	2	0	K	b	砂原 Syama	64.4	1.4	N	6	10	SK	c	2
Matuyama	64.9	2.8	-	1	0	-	b	大館 Ootomari	65.7	-7.0	ENE	2	2	SC	b	-
Tadotsu	65.8	3.4	SSE	3	0	-	b	赤松 Sikka	65.1	-10.4	-	1	1	SK	b	-
Hiroshima	66.4	2.7	N	3	0	-	b	釜山 Busan	66.3	5.6	N	3	0	-	b	-
Okayama	65.8	1.5	-	0	0	-	b	濟州島 Saishūtō	66.8	6.4	SSW	4	8	SK	c	-
Kobe	65.0	6.0	NW	3	0	SK	b	本浦 Moppo	66.8	3.1	-	1	0	SK	b	-
Osaka	64.6	5.3	-	1	0	-	b	仁川 Zinsen	67.5	2.7	ESE	3	10	SK	c	-
Kyoto	64.8	1.6	-	1	1	SK	b	江陵 Koryo	65.1	4.5	WSW	6	4	CS	bc	-
Yagi	65.0	2.4	-	1	1	SK	b	元山 Gensan	65.5	2.1	W	2	7	CS	bc	-
Tomie	65.8	10.6	NW	2	0	K	b	咸津 Zyosin	66.0	0.7	NW	3	8	CS	bc	-
Nagasaki	65.8	7.3	-	1	0	-	b	雄基 Yuki	65.6	-1.9	-	1	10	C	c	-
Saga	66.2	3.9	-	1	0	SK	b	平壤 Tyukotin	68.1	-7.7	-	0	6	SC	bc	-
Hukuoka	66.0	3.4	SE	2	0	-	b	龍引湖 Ryoganpo	66.3	2.1	NE	2	10	SK	c	-
Ihara	66.0	6.4	-	1	0	SK	b	大連 Dairen	66.0	6.7	SSW	2	10	CS	c	-
Simonsaki	65.9	7.1	ENE	2	0	-	b	營口 Yinkow	64.3	4.1	SSE	3	10	CK	c	-
Hamaoka	65.4	4.6	ENE	3	0	-	b	奉天 Mukden	64.0	2.9	SE	3	10	CS	e	-
Sakai	65.4	4.2	-	0	2	SK	b	長春 Changchun	63.5	-2.2	SW	3	10	SK	c	-
Miyadu	65.6	3.8	-	1	4	SK	bc	天津 Tientsin	64.3	1.0	-	0	-	-	b	-
Tsushima	63.0	8.1	W	3	2	SK	b	青島 Tsingtau	66.3	7.3	SSW	2	10	SK	b	-
Gifu	63.1	4.0	W	2	0	-	b	上海 Shanghai	66.5	6.5	-	0	0	SK	b	-
Nagoya	63.2	5.3	NE	3	4	C	bc	平壤 Rasazima	62.5	20.0	NNE	7	4	KC	bc	-
Hamanaka	62.2	6.9	-	1	8	CS	c	大連 Dairen	62.2	-	-	1	1	SK	b	0-10
Nagatani	62.4	9.9	N	6	1	CS	b	20								
Nimada	62.5	5.1	-	1	0	-	b	26								
Nukuhama	64.0	7.5	N	9	0	SK	b	17								
Takya	63.0	6.0	N	6	1	C	b	4								
Kumagaya	64.8	0.0	-	1	0	K	b	-								
Noto	62.2	8.9	NNE	10	3	CK	bc	19								
Noto	61.7	11.4	NE	15	10	N	c	10								
Hatidzuzima	59.0	19.9	WNW	4	7	N	bc	3								
Tizuzima	64.3	0.9	NNE	14	1	SK	b	-								
Tukubasan	65.8	0.3	-	0	10	N	c	-								
Takayama	64.7	3.0	N	2	2	C	b	-								
Iida	67.4	-2.4	-	0	1	SK	b	-								
Matsumoto	65.8	2.2	-	1	9	KC	b	-								
Nagano	64.8	1.0	-	1	6	SC	b	-								
Kofu	64.5	1.1	NW	4	0	SC	b	-								
Naraha	66.8	-3.8	-	1	0	-	b	-								
Asio	64.9	4.0	N	3	0	-	b	-								
Utsunomiya	65.3	-2.6	-	1	1	K	b	-								
Hokusima	63.6	9.7	WNW	4	0	SK	b	-								
Hokusima	64.0	1.5	N	7	0	SK	b	-								
Hokusima	64.2	5.0	-	1	1	SK	b	-								
Huku	64.9	7.4	E	2	9	SK	c	-								
Kanagawa	65.0	7.6	NE	3	10	SK	b	-								
Nimaduki	64.9	8.8	NW	3	10	SK	c	-								
Husaki	65.4	5.1	-	1	10	SK	c	-								
Taketa	65.9	5.8	-	1	10	SK	c	-								
Nizawa	65.3	6.0	NNE	2	2	K	b	-								
Arakawa																

拾壹月廿四日午后六時各地觀測表  
OBSERVATIONS at 6p.m. (135° M.S.T.) November 24, 1926

測候所	氣壓	氣溫	風向	風速	雲量	天候	雨量	測候所	氣壓	氣溫	風向	風速	雲量	天候	雨量	
STATIONS	Air Press. (mm. Hg.)	Air Temp. (C.)	Wind Direc.	Vel. (m.p.h.)	Am't. (100 ft.)	Weather	Precip. (mm.)	STATIONS	Air Press. (mm. Hg.)	Air Temp. (C.)	Wind Direc.	Vel. (m.p.h.)	Am't. (100 ft.)	Weather	Precip. (mm.)	
Palau	55.4	27.2	-	0	10	SK	r	江陵 Koryo	64.5	7.8	W	2	0	-	b	-
Kōsuyū	61.5	21.3	NE	7	0	KC	b	元山 Gensan	64.7	9.0	NNE	7	10	N	r	3
Hoko	62.3	19.9	NE	10	0	-	b	咸津 Zyosin	65.4	4.3	-	1	2	SK	b	-
Taihoku	63.9	19.2	E	4	2	SK	b	雄基 Yuki	65.1	4.7	SW	2	2	C	b	-
Isigakizima	63.1	19.1	N	2	0	SK	b	平壤 Tyukotin	65.8	-2.0	-	1	2	SC	b	-
Naha	62.9	18.1	NE	3	10	SK	c	龍引湖 Ryoganpo	66.3	4.0	SE	2	0	-	b	-
Naze	62.9	18.4	N	4	10	SK	c	大連 Dairen	66.5	7.3	SW	2	10	CS	c	-
Kagosima	63.3	12.8	NW	3	0	-	b	營口 Yinkow	64.5	3.2	S	3	0	CS	b	-
Miyazaki	63.1	12.7	N	2	0	SK	b	奉天 Mukden	64.2	4.6	-	1	10	CS	c	-
Kumamoto	64.2	11.3	NW	3	0	SK	b	長春 Changchun	63.3	2.1	SW	4	8	CS	c	-
Asizuri	62.2	12.7	NNW	5	0	SK	b	天津 Tientsin	64.7	7.8	-	1	10	SC	c	-
Kōfū	62.2	12.7	NNE	2	3	K	bc	青島 Tsingtau	67.0	8.5	SSW	3	8	CS	c	-
Muroto	61.3	12.4	NNE	4	1	SK	b	上海 Shanghai	67.0	12.0	NNE	2	0	C	b	-
Wakayama	62.0	11.3	NNE	5	2	SK	b	平壤 Rasazima	60.9	22.6	NNE	9	10	N	c	0-10
Siomisaki	59.4	12.0	NW	14	1	SK	b	大連 Dairen	60.2	-	NNW	7	10	SK	c	-
Ōita	64.2	13.0	NW	4	3	SK	bc									
Matuyama	63.3	10.4	-	1	0	SK	b									
Tadotsu	63.6	12.8	NNW	9	0	-	b									
Hiroshima	64.1	11.5	-	1	1	SK	b									
Okayama	63.5	10.6	N	2	0	KC	b									
Osaka	61.9	11.3	NNW	2	0	-	b									
Tomie	65.2	11.9	N</													







拾壹月廿五日午前六時各地觀測表  
OBSERVATIONS at 6a.m. (135° M.S.T.) November 24/1926

測 候 所	氣 壓	氣 溫	風 向	風 速	雲 量	天 氣	雨 量	測 候 所	氣 壓	氣 溫	風 向	風 速	雲 量	天 氣	雨 量
STATIONS	Air Press. mm. 700+	Air Temp. °C	Wind Direc. Vel. m.p.h.	Clouds Amt. Form	Weather	Precip. mm. (12)		STATIONS	Air Press. mm. 700+	Air Temp. °C	Wind Direc. Vel. m.p.h.	Clouds Amt. Form	Weather	Precip. mm. (12)	
巴 達 維 亞 Palau	56.7	25.5	-	0 0	K b	-		山 形 Yamagata	65.3	-2.7	-	1 10	C c	-	
恆 春 Kōsuyū	62.6	20.8	NE 3	0 -	b	-		秋 田 Akita	64.6	-0.5	SSE 3	10 CS	c	-	
臺 南 Tainan	62.9	14.4	N 2	0 -	b	-		米 沢 Mita	65.0	3.8	NNW 2	10 S	c	-	
加 爾 各 答 Calcutta	63.8	19.8	NE 7	4 SK	bc	-		金 山 Kanayama	65.7	3.1	-	0 10	S c	-	
神 戶 Kobe	64.7	17.4	E 2	10 SK	c	-		石 巻 Isinomaki	65.6	6.3	ESP 2	10 SK	c	-	
北 海 道 Taihoku	64.1	17.4	N 2	1 K	b	-		水 原 Midusawa	65.9	0.9	-	1 10	SC c	-	
石 川 Isigakizima	64.2	11.6	-	0 0	K b	-		感 賀 Morioka	65.5	-0.5	W 4	10 SK	c	-	
那 霸 Naha	63.9	14.0	S 2	9 KC	c	-		宮 古 Miyako	64.7	-2.4	-	0 0	-	b	
名 瀧 Naze	64.2	6.5	NW 2	9 SK	c	-		青 森 Aomori	64.9	4.3	NE 2	9 SK	c	-	
鹿 兒 島 Kagosima	64.1	5.7	NW 2	9 KC	c	-		鹿 野 Bakodate	63.9	5.0	S 4	10 SK	c	-	
宮 崎 Miyazaki	64.3	3.5	N 2	10 SK	c	-		札幌 Sapporo	65.2	-0.4	SSE 3	6 CS	bc	-	
鹿 本 Kumamoto	63.9	10.3	N 2	3 C	bc	-		特 快 Habara	65.3	-1.0	SE 4	6 CS	bc	-	
足 柄 Asizuri	64.2	6.0	WSW 2	6 KC	bc	-		特 快 Habara	66.9	-1.7	-	0 10	S c	-	
高 知 Kōchi	63.3	13.2	NE 4	7 SK	bc	-		加 川 Asahigawa	67.0	-2.9	-	0 10	S c	-	
室 戸 Murō	64.0	3.4	-	1 7	K f	-		帶 廣 Obihiro	66.1	-1.8	SW 3	7 CS	bc	-	
德 島 Tokushima	63.8	5.0	E 3	0 K	b	-		洞 走 Aburahi	66.2	-2.4	NE 2	10 SK	c	-	
和 歌 山 Wakayama	63.7	12.8	NE 3	10 N	r	-		西 路 Kusiro	66.6	1.4	-	0 10	SK c	-	
和 歌 山 Wakayama	64.3	3.1	S 3	8 C	c	-		飯 野 Nemuro	67.2	-0.6	ESE 3	10 SK	c	-	
大 分 Ōita	64.4	3.9	-	1 8	C c	-		釧 路 Kuroishi	64.4	3.6	S 3	10 SK	c	-	
德 島 Tokushima	64.3	3.4	SE 2	2 SK	b	-		大 道 Ohtomari	64.1	-10.1	-	1 4	S bc	-	
廣 島 Hiroshima	64.5	2.5	-	0 8	SK c	-		香 香 Sikka	62.6	7.3	N 2	3 CS	bc	-	
岡 山 Okayama	64.2	9.0	NNE 2	0 SK	b	-		山 形 Husan	64.4	10.3	WSW 3	10 SK	c	-	
神 戶 Kobe	64.2	4.8	-	1 0	SK b	-		神 戶 Saisyūtō	63.2	7.5	-	0 9	KC r	2	
大 阪 Ōsaka	64.7	1.8	-	1 0	SK b	-		本 浦 Moppo	61.1	6.4	S 7	10 N	r	2	
京 都 Kyōto	64.9	1.5	-	0 0	SK f	-		仁 田 Zinsen	60.3	7.3	SW 2	2 SK	b	-	
大 阪 Ōsaka	64.2	12.6	NW 2	10 SK	c	-		江 戶 Edo	59.7	6.1	-	1 10	SK c	-	
高 知 Kōchi	63.4	10.9	-	1 10	SC c	-		元 山 Gensan	59.0	3.2	NW 2	10 SK	c	-	
長 崎 Nagasaki	64.6	5.2	-	1 10	N c	-		和 歌 山 Zōsin	58.8	2.5	-	1 10	SK c	1	
佐 賀 Saga	63.7	6.8	SE 4	10 CS	c	-		德 島 Yuki	57.4	-1.9	-	1 10	N s	-	
廣 島 Hiroshima	63.0	12.0	SSW 2	10 SK	c	-		中 津 川 Tyūkotin	58.4	2.8	-	1 1	SK b	5	
下 關 Simonsaki	62.6	6.1	NE 2	1 SK	b	-		大 津 Daien	61.1	2.7	WNW 6	10 N	s	1	
境 Sakai	63.8	3.8	-	0 3	SK bc	-		和 歌 山 Yinkow	60.8	-0.3	N 4	10 S	c	12	
宮 津 Miyatsu	64.6	3.6	W 2	2 SK	b	-		和 歌 山 Mukden	59.4	-1.7	NNW 5	10 N	s	14	
津 島 Tsushima	64.8	5.0	NW 2	6 SK	bc	-		長 春 Changchun	58.2	-5.9	NNW 2	10 SK	c	2	
對 馬 Tsushima	65.1	2.2	-	1 3	SK bc	-		天 津 Tientsin	67.7	-0.8	NW 3	0 -	b	-	
五 島 Misaki	64.3	8.3	N 3	3 KC	bc	-		青 島 Tsingtau	65.9	2.9	NW 16	0 -	b	-	
鹿 本 Kumamoto	64.7	11.0	NNE 6	10 KN	c	-		上 海 Shanghai	67.3	9.4	SW 2	10 SK	c	-	
神 戶 Kobe	64.8	7.5	ESE 2	4 KC	bc	-		大 連 Dairen	62.3	20.0	NNE 5	3 SK	bc	-	
神 戶 Kobe	65.7	5.5	NW 2	10 SK	c	-		大 連 Dairen	63.2	-	-	0 3	SK bc	-	
神 戶 Kobe	66.0	3.2	-	1 10	SK c	-									
神 戶 Kobe	65.5	9.3	ESE 3	10 SK	c	-									
神 戶 Kobe	64.9	7.7	NW 3	1 SK	b	-									
神 戶 Kobe	60.5	13.3	NNW 2	3 SK	bc	-									
神 戶 Kobe	65.8	1.2	-	1 10	N c	-									
神 戶 Kobe	67.7	-0.5	-	0 10	N c	-									
神 戶 Kobe	67.4	-0.6	-	0 6	SK bc	-									
神 戶 Kobe	67.2	-3.6	NW 2	8 KC	c	-									
神 戶 Kobe	65.4	0.4	-	1 4	KC bc	-									
神 戶 Kobe	66.8	-0.4	-	1 10	SK c	-									
神 戶 Kobe	65.7	5.2	NNW 4	10 SK	c	-									
神 戶 Kobe	65.9	1.4	NE 2	10 SK	c	-									
神 戶 Kobe	65.7	4.0	-	0 10	SK c	-									
神 戶 Kobe	65.7	1.9	-	1 10	N c	-									
神 戶 Kobe	64.8	3.4	-	1 10	SK c	-									
神 戶 Kobe	65.5	1.1	SSE 10	10 S	f	-									
神 戶 Kobe	63.9	3.4	SSW 2	0 SK	b	-									
神 戶 Kobe	62.8	5.9	E 2	7 CS	bc	-									
神 戶 Kobe	63.0	8.8	SSE 3	10 N	c	-									
神 戶 Kobe	63.6	3.4	SSW 2	10 KC	c	-									
神 戶 Kobe	64.1	0.7	-	1 9	KC c	-									
神 戶 Kobe	64.3	3.2	S 2	10 C	c	-									
神 戶 Kobe	63.6	7.1	-	1 10	SK c	-									
神 戶 Kobe	63.5	1.1	SSE 10	10 S	f	-									
神 戶 Kobe	63.9	3.4	SSW 2	0 SK	b	-									
神 戶 Kobe	62.8	5.9	E 2	7 CS	bc	-									
神 戶 Kobe	63.0	8.8	SSE 3	10 N	c	-									
神 戶 Kobe	63.6	3.4	SSW 2	10 KC	c	-									
神 戶 Kobe	64.1	0.7	-	1 9	KC c	-									
神 戶 Kobe	64.3	3.2	S 2	10 C	c	-									
神 戶 Kobe	63.6	7.1	-	1 10	SK c	-									

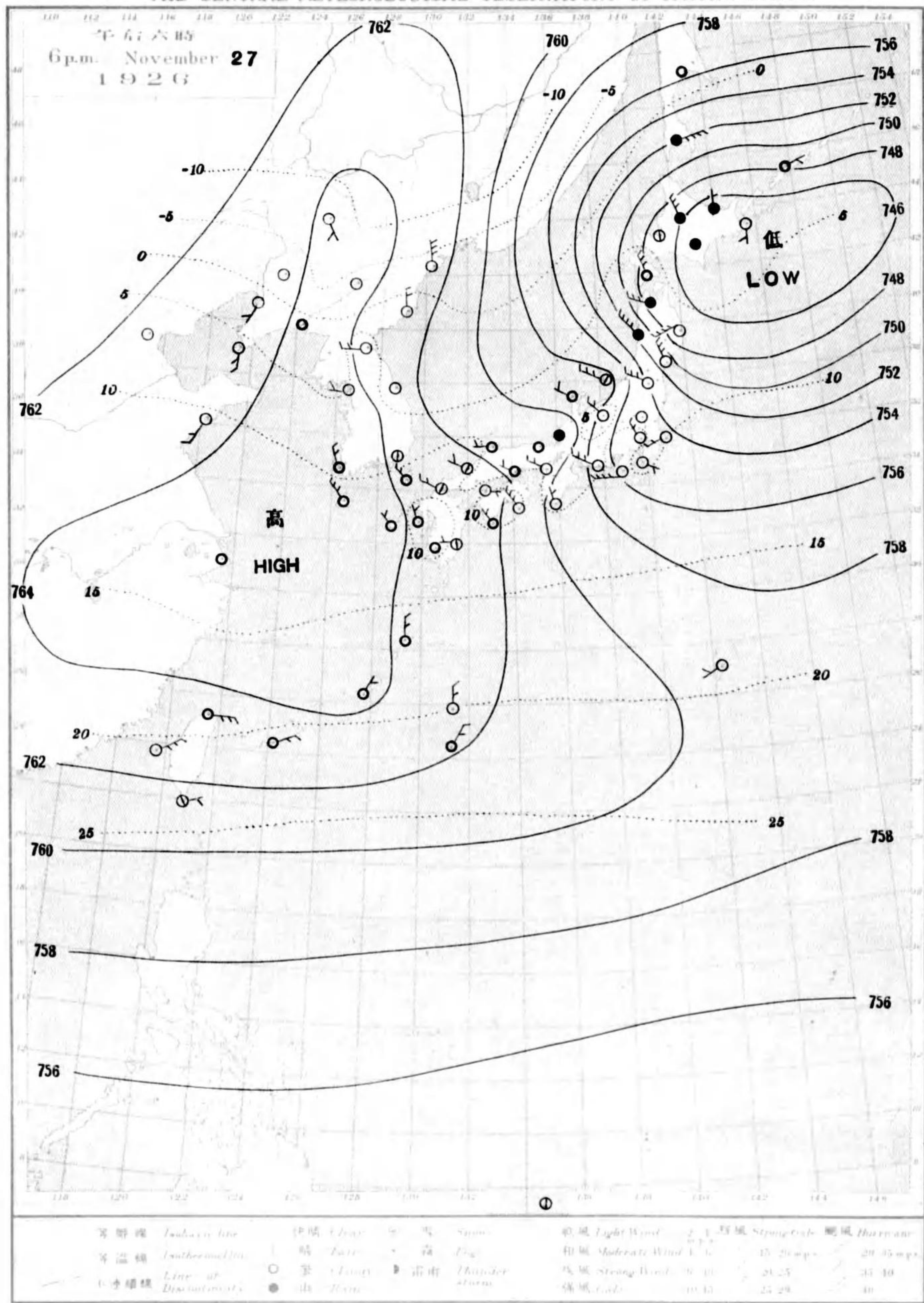
拾壹月廿四日午后六時各地觀測表  
OBSERVATIONS at 6p.m. (135° M.S.T.) November 24/1926

測 候 所	氣 壓	氣 溫	風 向	風 速	雲 量	天 氣	雨 量	測 候 所	氣 壓	氣 溫	風 向	風 速	雲 量	天 氣	雨 量
STATIONS	Air Press. mm. 700+	Air Temp. °C	Wind Direc. Vel. m.p.h.	Clouds Amt. Form	Weather	Precip. mm. (12)		STATIONS	Air Press. mm. 700+	Air Temp. °C	Wind Direc. Vel. m.p.h.	Clouds Amt. Form	Weather	Precip. mm. (12)	
巴 達 維 亞 Palau	56.1	27.6	-	1 6	KN bc	-		江 渡 Koryō	62.9	8.0	-	1 10	SK c	-	
恆 春 Kōsuyū	61.8	22.5	NE 4	0 SK	b	-		北 山 Gensan	63.8	8.6	W 4	10 SC	c	-	
臺 南 Tainan	62.8	20.2	ENE 2	0 SK	b	-		和 津 Zōsin	65.3	4.8	-	0 10	SK c	-	
加 爾 各 答 Calcutta	63.4	20.0	E 3	3 SK	bc	-		德 島 Yuki	63.3	4.4	-	1 10	SC c	-	
神 戶 Kobe	63.7	20.4	NNE 2	1 SK	b	-		中 津 川 Tyūkotin	63.2	-0.4	-	0 10	CS c	-	
石 川 Isigakizima	63.4	18.3	NNE 2	7 KC	bc	-		神 戶 Ryūganpo	63.3	5.8	ESE 3	10 SK	c	-	
那 霸 Naha	63.7	16.4	SSE 2	8 SK	c	-		大 津 Daien	62.7	8.3	S 7	10 SK	c	-	
名 瀧 Naze	64.3	12.3	-	1 0	-	b	-	神 戶 Yinkow	62.0	5.1	S 2	10 N	r	4	
鹿 兒 島 Kagosima	64.4	11.0	-	0 0	SK b	-		奉 天 Mukden	62.6	3.1	-	1 10	N r	3	
宮 崎 Miyazaki	64.6	9.1	-	1 0	-	b	-	長 春 Changchun	61.8	2.4	SW 2	10 SK	c	-	
鹿 本 Kumamoto	64.2	13.2	W 2	0 -	b	-		天 津 Tientsin	64.4	9.9	WSW 9	2	CK .b	-	
高 知 Kōchi	64.6	10.3	WSW 2	0 -	b	-		青 島 Tsingtau	66.1	13.9	W 2	8 CK	c	-	
室 戸 Murō	64.5	12.1	-	1 0	SK b	-		上 海 Shanghai	62.0	22.0	NE 5	3 SK	bc	-	
和 歌 山 Wakayama	64.3	10.6	-	0 0	-	b	-	神 戶 Sasazima	61.9	-	NNE 3	1 SK	b	-	
神 戶 Simonsaki	63.7	15.2	-	1 0	SK b	-		大 連 Dairen	61.9	-	NNE 3	1 SK	b	-	
大 分 Ōita	64.9	8.3	-	0 0	-	b	-								
松 山 Matuyama	64.6	8.4	-	0 0	-	b	-								
多 摩 川 Tabata	64.8	8.8	-	1 0	-	b	-								
廣 島 Hiroshima	64.8	11.7	-	1 0	-	b	-								
鹿 本 Kumamoto	64.6	9.9	-	1 0	-	b	-								
大 阪 Ōsaka	64.3	11.8	SW 2	0 -	b	-									
長 崎 Nagasaki	64.7	15.5	NW 3	0 K	b	-									
長 崎 Nagasaki	64.0	12.3	-	1 0	SK b	-									
廣 島 Hiroshima	64.4	9.4	-	1 0	-	b	-								
廣 島 Hiroshima	64.6	12.9	NW 4</												



天氣圖  
WEATHER CHART.

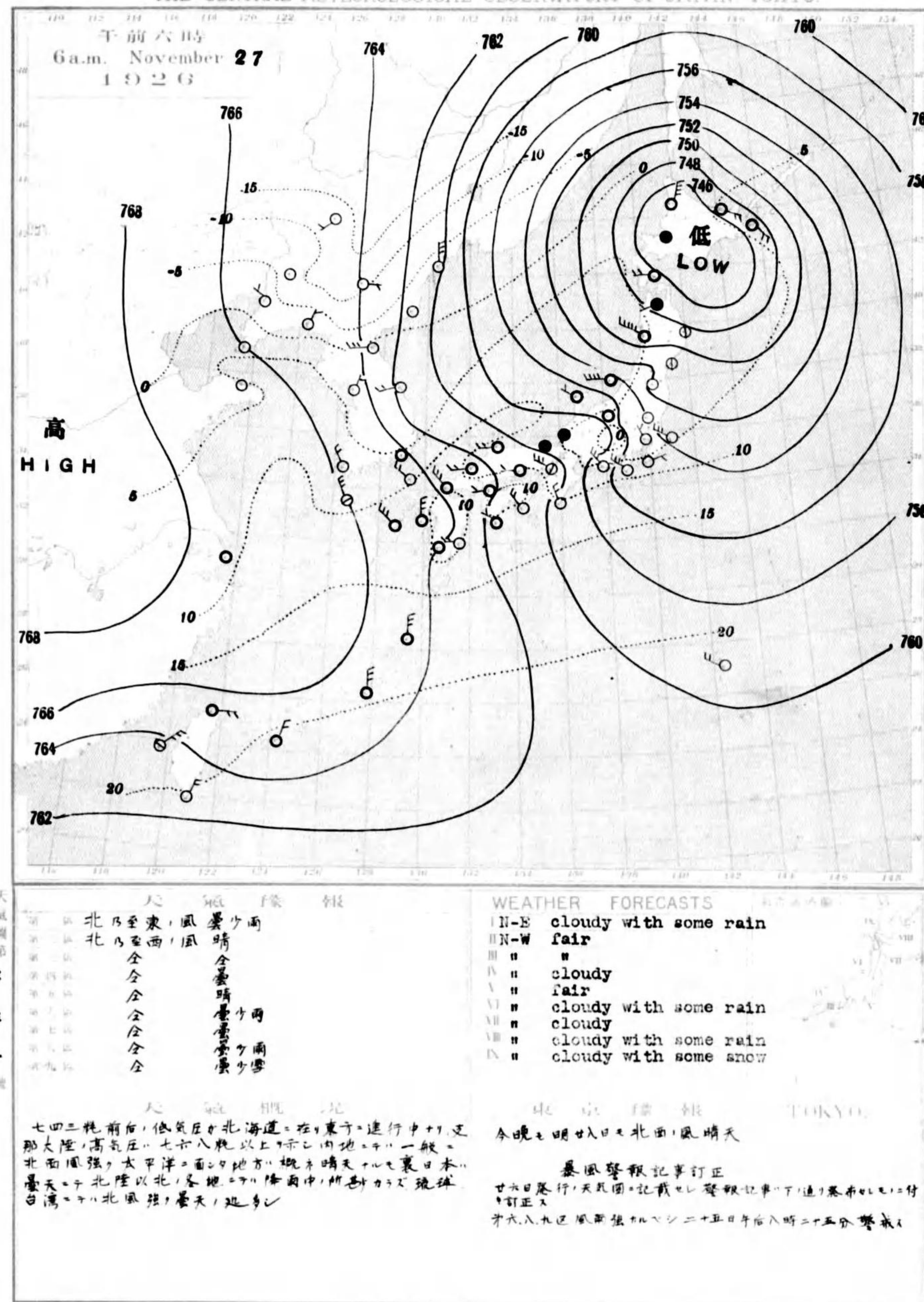
THE CENTRAL METEOROLOGICAL OBSERVATORY OF JAPAN, TOKYO.



明治廿七年三月七日第一種郵便物認可  
中央氣象臺  
東京市神田區西水田町一丁目六番地

天氣圖  
WEATHER CHART.

THE CENTRAL METEOROLOGICAL OBSERVATORY OF JAPAN, TOKYO.





















拾壹月廿八日午前六時各地觀測表  
OBSERVATIONS at 6a.m. (135° M.S.T.) November 28 1926

測 候 所	氣 壓	氣 溫	風 向	風 速	雲 量	天 氣	雨 量	測 候 所	氣 壓	氣 溫	風 向	風 速	雲 量	天 氣	雨 量	
STATIONS	Air Press. mm. (760)	Air Temp. °C	Wind Direc.	Vel. m.p.h.	Clouds Amt. Form	Weather	Precip. mm. (0.1)	STATIONS	Air Press. mm. (760)	Air Temp. °C	Wind Direc.	Vel. m.p.h.	Clouds Amt. Form	Weather	Precip. mm. (0.1)	
パラオ Palau	56.4	25.2	-	0	10 CS	c	21	山形 Yamagata	55.2	3.4	S	3	3	K bc	8	
恒春 Kōsyun	60.9	21.4	-	1	10 SK	c	-	秋田 Akita	52.8	7.0	NNW	8	10	SK	c	12
臺北 Taihoku	61.6	19.5	NW	3	10 SK	c	-	米沢 Mita	56.1	-1.4	NNW	2	0	-	b	-
臺南 Tainan	61.2	17.8	-	1	10 SK	c	-	金沢 Kanayama	53.3	6.7	W	6	0	SK	b	-
澎湖 Hoko	61.7	19.5	NE	5	7 SK	bc	-	石巻 Isinomaki	53.1	3.8	NNW	3	0	SK	b	4
臺北 Taihoku	61.6	18.4	E	3	10 SK	c	-	新庄 Midusawa	52.3	4.0	W	2	10	N r	18	
石垣 Isigakizima	62.5	18.2	N	3	10 N r	-	-	赤松 Shoboka	52.2	3.4	-	1	10	N r	18	
那覇 Naha	63.3	14.8	ENE	2	6 KC	bc	-	高古 Miyako	50.6	4.7	W	2	4	SK	bc	-
名瀬 Naze	62.3	18.2	N	5	10 SK	c	-	古森 Amori	51.3	5.6	NW	5	10	N r	23	
鹿児島 Kagosima	63.3	6.6	-	1	10 N c	-	-	海部 Hakodate	50.1	6.7	WNW	7	10	SC	e	1
宮崎 Miyazaki	63.4	3.8	-	1	1 CK	b	-	赤松 Sutto	55.6	6.7	NNW	15	10	SK	c	8
熊本 Kumamoto	63.6	4.2	N	2	9 SK	c	-	札幌 Sapporo	49.8	3.8	N	6	10	N r	4	
熊本 Kumamoto	62.3	7.5	N	2	8 SK	c	-	札幌 Sapporo	47.8	4.1	N	18	10	N r	2	
高知 Kōchi	61.7	3.6	WSW	2	9 SK	c	-	札幌 Sapporo	48.2	1.4	SSW	2	10	N s	-	
高知 Kōchi	61.5	8.8	NW	4	9 SK	c	-	札幌 Sapporo	48.0	1.1	-	1	3	SK	bc	3
東京 Tōkyō	61.5	7.9	NW	2	10 SK	c	-	札幌 Sapporo	47.8	0.3	-	1	3	SK	bc	-
東京 Tōkyō	61.3	8.8	E	3	4 SK	bc	-	札幌 Sapporo	46.9	-1.6	NNE	2	0	SK	b	-
東京 Tōkyō	60.2	8.9	NW	5	1 SK	b	-	札幌 Sapporo	46.5	4.5	-	1	10	SK	e	-
東京 Tōkyō	63.4	4.6	-	0	10 SK	c	-	札幌 Sapporo	47.0	1.9	E	4	10	N r	29	
東京 Tōkyō	62.7	5.4	-	1	9 SK	c	-	札幌 Sapporo	51.3	6.8	N	3	10	N r	5	
東京 Tōkyō	62.3	10.6	WNW	6	10 SK	c	-	札幌 Sapporo	57.1	-0.3	N	7	0	N b	1	
東京 Tōkyō	63.2	5.9	-	1	10 SK	c	-	札幌 Sapporo	64.5	6.1	NE	4	0	-	b	-
東京 Tōkyō	62.2	6.1	-	1	4 SK	bc	-	札幌 Sapporo	64.8	5.3	SSE	4	10	SC	c	-
東京 Tōkyō	61.5	6.6	N	4	3 SK	bc	-	札幌 Sapporo	64.5	3.9	-	1	0	-	b	-
東京 Tōkyō	61.2	5.9	-	1	1 SK	bc	-	札幌 Sapporo	64.9	0.6	E	3	10	CK	c	-
東京 Tōkyō	61.2	5.2	W	2	4 SK	b	-	札幌 Sapporo	63.6	1.3	SW	4	0	-	b	-
東京 Tōkyō	61.5	4.1	-	0	10 KC	c	-	札幌 Sapporo	63.9	3.0	W	3	8	KC	c	-
東京 Tōkyō	64.5	10.7	N	2	3 K bc	-	-	札幌 Sapporo	63.8	-0.3	-	1	0	-	b	-
東京 Tōkyō	63.7	7.9	-	0	1 CK	b	-	札幌 Sapporo	64.1	-4.3	NNE	2	0	-	b	-
東京 Tōkyō	64.1	5.9	-	0	7 SK	bc	-	札幌 Sapporo	64.2	-5.4	-	0	10	SK	c	-
東京 Tōkyō	63.7	4.6	-	1	2 SK	b	-	札幌 Sapporo	63.5	-0.3	NNE	2	10	SK	c	-
東京 Tōkyō	64.5	5.2	NNW	2	0	-	b	札幌 Sapporo	62.2	4.0	ENE	2	0	-	b	-
東京 Tōkyō	63.5	8.3	NNE	3	6 SK	bc	-	札幌 Sapporo	61.0	1.0	E	2	0	-	b	-
東京 Tōkyō	62.9	10.1	NNE	6	7 SK	bc	1	札幌 Sapporo	61.2	-1.4	ENE	2	6	SK	bc	-
東京 Tōkyō	62.4	8.2	NNE	4	10 N c	1	-	札幌 Sapporo	67.5	-11.2	S	2	0	-	b	-
東京 Tōkyō	61.7	5.7	SW	2	10 N r	10	-	札幌 Sapporo	61.3	1.2	-	0	10	KC	c	-
東京 Tōkyō	59.6	6.7	WNW	7	4 SK	bc	-	札幌 Sapporo	62.0	8.5	SSW	3	1	C	b	-
東京 Tōkyō	59.7	5.0	-	1	4 SK	bc	-	札幌 Sapporo	63.7	5.0	-	1	10	N r	-	
東京 Tōkyō	59.3	4.0	N	3	0	-	b	札幌 Sapporo	62.3	20.0	NNE	5	4	KC	bc	-
東京 Tōkyō	57.8	6.4	W	5	0	-	b	札幌 Sapporo	62.1	-	N	3	1	SK	b	-
東京 Tōkyō	56.0	9.3	WNW	6	1 SK	b	-	札幌 Sapporo	57.6	3.0	NW	5	2	SK	b	-
東京 Tōkyō	55.8	3.3	ENE	4	1 K	b	-	札幌 Sapporo	55.1	10.2	NNW	4	0	-	b	-
東京 Tōkyō	56.0	3.5	W	2	0	-	b	札幌 Sapporo	56.0	7.8	NNW	8	0	SK	b	-
東京 Tōkyō	55.9	5.1	NNW	3	0	-	b	札幌 Sapporo	54.6	6.0	-	0	0	-	b	-
東京 Tōkyō	56.2	4.2	WNW	4	0	-	b	札幌 Sapporo	52.6	8.0	WNW	7	0	S b	-	
東京 Tōkyō	55.8	7.7	NE	3	3 SK	bc	-	札幌 Sapporo	60.5	-2.6	NW	10	10	S f	-	
東京 Tōkyō	54.9	5.4	NW	5	0	K	b	札幌 Sapporo	60.9	5.9	-	1	10	N r	9	
東京 Tōkyō	59.5	18.3	W	4	4 SK	bc	-	札幌 Sapporo	59.5	6.2	WNW	2	10	N e	-	
東京 Tōkyō	55.6	0.0	W	9	0 SK	b	-	札幌 Sapporo	58.0	7.2	WNW	10	10	N e	-	
東京 Tōkyō	61.3	1.0	-	1	10 N s	2	-	札幌 Sapporo	57.8	7.4	WNW	7	6	N be	-	
東京 Tōkyō	59.6	-3.6	-	0	0	-	b	札幌 Sapporo	51.4	7.2	NW	11	10	N r	3	
東京 Tōkyō	60.3	-4.4	-	0	4 SK	bc	-	札幌 Sapporo	51.8	5.6	MNW	6	0	SK	b	-
東京 Tōkyō	58.9	-0.2	-	1	3 SK	bc	-	札幌 Sapporo	49.8	6.1	W	3	8	N r	-	
東京 Tōkyō	57.2	0.7	SE	2	0 SK	b	-	札幌 Sapporo	46.7	8.5	WSW	11	1	SK	b	-
東京 Tōkyō	56.4	3.3	NNW	4	1 SK	b	-	札幌 Sapporo	47.9	8.0	WNW	8	10	N r	6	
東京 Tōkyō	55.3	2.8	S	2	0 SK	b	-	札幌 Sapporo	47.6	6.9	NNW	6	10	SK	c	-
東京 Tōkyō	56.2	-3.1	-	1	0	-	b	札幌 Sapporo	47.1	1.9	-	1	6	N bc	-	
東京 Tōkyō	53.8	6.8	NW	6	0 K	b	-	札幌 Sapporo	46.3	2.4	NNW	6	10	N r	-	
東京 Tōkyō	60.3	6.6	NW	2	10 N r	15	-	札幌 Sapporo	45.8	1.6	-	0	10	S r	1	
東京 Tōkyō	61.0	-3.6	NNW	6	10 S f	1	-	札幌 Sapporo	45.8	3.2	N	2	10	N r	-	
東京 Tōkyō	61.0	6.4	N	3	10 N c	33	-	札幌 Sapporo	45.7	3.1	S	2	1	SK	b	-
東京 Tōkyō	61.2	6.4	NW	5	10 SK	c	17	札幌 Sapporo	48.0	3.9	ENE	2	10	N c	14	
東京 Tōkyō	60.0	4.7	WNW	3	10 SK	c	-	札幌 Sapporo	52.1	1.2	ENE	10	10	N r	1	
東京 Tōkyō	61.3	4.0	-	1	10 N r	13	-	札幌 Sapporo	58.4	-0.6	-	0	10	S c	-	
東京 Tōkyō	58.9	6.6	NW	5	10 N c	27	-	札幌 Sapporo	63.4	7.9	-	1	3	C bc	-	
東京 Tōkyō	58.0	6.4	WNW	7	10 N c	-	-	札幌 Sapporo	63.8	12.1	NW	8	10	SK	c	-
東京 Tōkyō	58.3	6.2	-	7	10 N c	-	-	札幌 Sapporo	64.6	9.3	NNW	4	10	C	c	-
東京 Tōkyō								札幌 Sapporo	65.2	5.0	W	2	0	SK	b	-

拾壹月廿七日午后六時各地觀測表  
OBSERVATIONS at 6p.m. (135° M.S.T.) November 27 1926

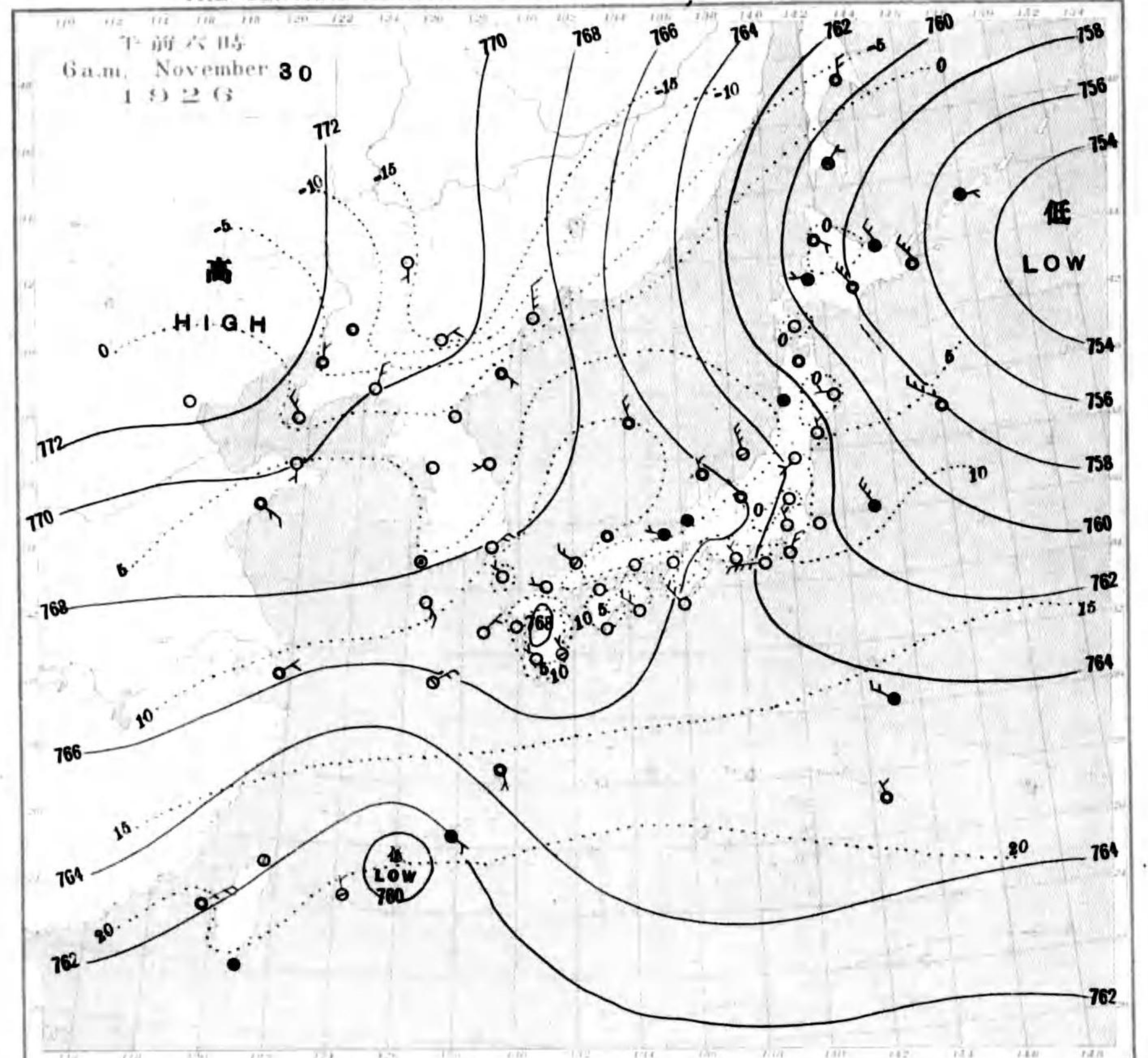
測 候 所	氣 壓	氣 溫	風 向	風 速	雲 量	天 氣	雨 量	測 候 所	氣 壓	氣 溫	風 向	風 速	雲 量	天 氣	雨 量	
STATIONS	Air Press. mm. (760)	Air Temp. °C	Wind Direc.	Vel. m.p.h.	Clouds Amt. Form	Weather	Precip. mm. (0.1)	STATIONS	Air Press. mm. (760)	Air Temp. °C	Wind Direc.	Vel. m.p.h.	Clouds Amt. Form	Weather	Precip. mm. (0.1)	
パラオ Palau	56.4	27.1	-	0	6 KN	bc	21	山形 Yamagata	55.2	3.4	S	3	3	K bc	8	
恒春 Kōsyun	61.8	22.9	ENE	3	4 SK	bc	-	秋田 Akita	52.8	7.0	NNW	8	10	SK	c	12
臺北 Taihoku	62.4	20.5	NE	8	0 SK	b	-	米沢 Mita	56.1	-1.4	NNW	2	0	-	b	-
臺南 Tainan	63.2	19.6	E	6	10 SK	c	-	金沢 Kanayama	53.3	6.7	W	6	0	SK	b	-
澎湖 Hoko	63.3	20.8	ENE	4	8 KC	c	-	石巻 Isinomaki	53.1	3.8	NNW	3	0	SK	b	4
那覇 Naha	64.3	18.1	NNE	3	10 SK	c	-	新庄 Midusawa	52.3	4.0	W	2	10	N r	18	
名瀬 Naze	63.5	17.7	N	5	10 SK	c	-	赤松 Shoboka	52.2	3.4	-	1	10	N r	18	
鹿児島 Kagosima	63.5	9.9	-	1	10 N c	-	-	高古 Miyako	50.6	4.7	W	2	4	SK	bc	-
宮崎 Miyazaki	63.1	10.2	W	3	4 CK	bc	-	古森 Amori	51.3	5.6	NW	5	10	N r	23	
熊本 Kumamoto	63.7	7.5	-	1	4 C	bc	-	海部 Hakodate	50.1	6.7	WNW	7	10	SC	e	1
足摺 Asizuri	62.4	9.1	NW	2	10 CK	c	-	赤松 Sutto	55.6	6.7	NNW	15	10	SK	c	8
高知 Kōchi	61.6	8.5	WSW	2	0 K	b	-	札幌 Sapporo	49.8	3.8	N	6	10	N r	4	
室戸 Muroto	61.0	9.4	NW	6	1 KC	b	-	札幌 Sapporo	47.8	4.1	N	18	10	N r	2	
和歌山 Wakayama	61.3	9.5	NW	2	9 SK	c	-	札幌 Sapporo	48.2	1.4	SSW	2	10	S s	-	
和歌山 Wakayama	59.5	9.2	NNW	3	0 SK	b	-	札幌 Sapporo	48							



天氣圖

WEATHER CHART

THE CENTRAL METEOROLOGICAL OBSERVATORY OF JAPAN TOKYO



緯度	風向	風力	雲	WEATHER FORECASTS
40°N	北	至	全	I N-E cloudy
35°N	北	至	全	II N-W fair, cloudy later
30°N	全	全	全	III " "
25°N	全	全	全	IV " cloudy
20°N	全	全	全	V " fair
15°N	全	全	全	VI " cloudy
10°N	全	全	全	VII " fair
5°N	全	全	全	VIII " "
0°	全	全	全	IX " cloudy

高気圧は滿洲北部にあり、中心は北緯40度、東経125度、中心気圧772。低気圧は日本海にあり、中心は北緯35度、東経140度、中心気圧760。高気圧の勢力は北緯30度以南に及ぶ。低気圧の勢力は北緯40度以北に及ぶ。今朝は北風、午後には西風となる。明日は晴れ、午後には曇りとなる。

終