

米作統計

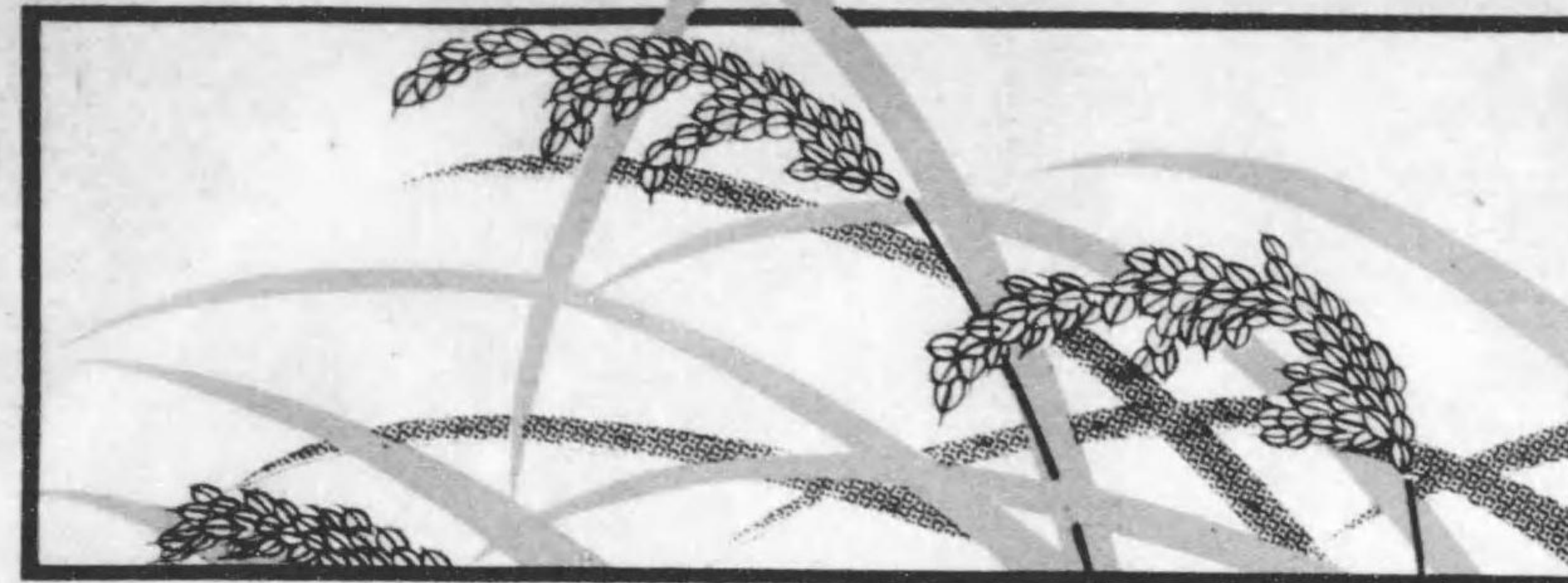
熊本縣編

昭和九年

始



14.20
76




昭和九年

米作統計

昭和十年三月刊行

熊本縣

熊本縣米作統計



昭和九年来作付段別ハ水稻七萬六千四百三十四町六段歩、陸稻六千三十九町五段歩、計八萬二千四百七十四町一段歩、收護高水稻百五十四萬七千八百七十一石、陸稻三萬二千三百七十九石、計百五十八萬二百五十石、一段歩收穫高水稻二石二升五合、陸稻五斗三升六合ニシテ、平均一石九斗一升六合ニ當レリ、而シテ本年ノ收穫高ヲ前年收穫高ニ比スレバ四十一萬三千八百三十三石即チ二割八厘ヲ減少シ、前五ケ年平均收穫高ニ比スレバ十七萬七十五石即チ九分七厘ノ各々減收トナレリ。

蓋シ本年ノ稻作ハ苗代期ニ於ケル氣象平年ニ比シ高溫ニシテ日照多ク從テ降雨少ク灌水稍々不足セルモ苗ノ生育良好ヲ呈セリ而シテ插秧後大暑ニ至ル間著シク高溫ニシテ日照多ク降雨極メテ少ク近年稀有ノ旱魃ニシテ用水不足ヲ來シ植付不能及植付遅延シタル地方アリ尙稻ノ生育ハ灌溉水充分ナル地方ハ概シテ分蘖伸長共ニ良好ナリシモ旱害ヲ蒙リタル地方擴範圍ニシテ生育ヲ阻害セラレタルト結實期ニ於テ氣溫俄ニ低下シ早冷ノ憾アリテ結實ヲ妨ダラレ加フルニ病蟲ノ被害ヲ蒙リタル爲前記ノ如キ減收ヲ見ルニ至

發行所寄贈本

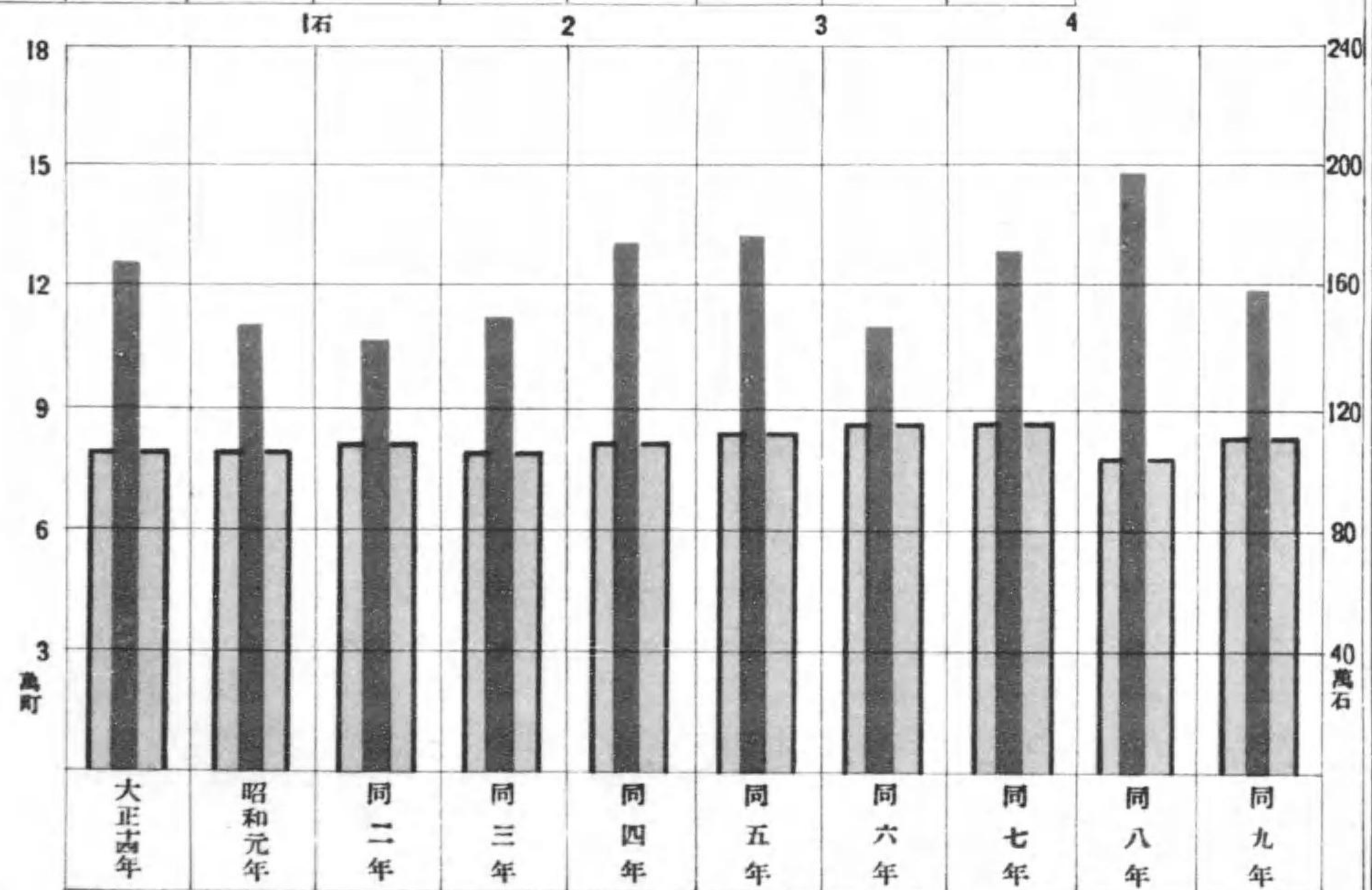
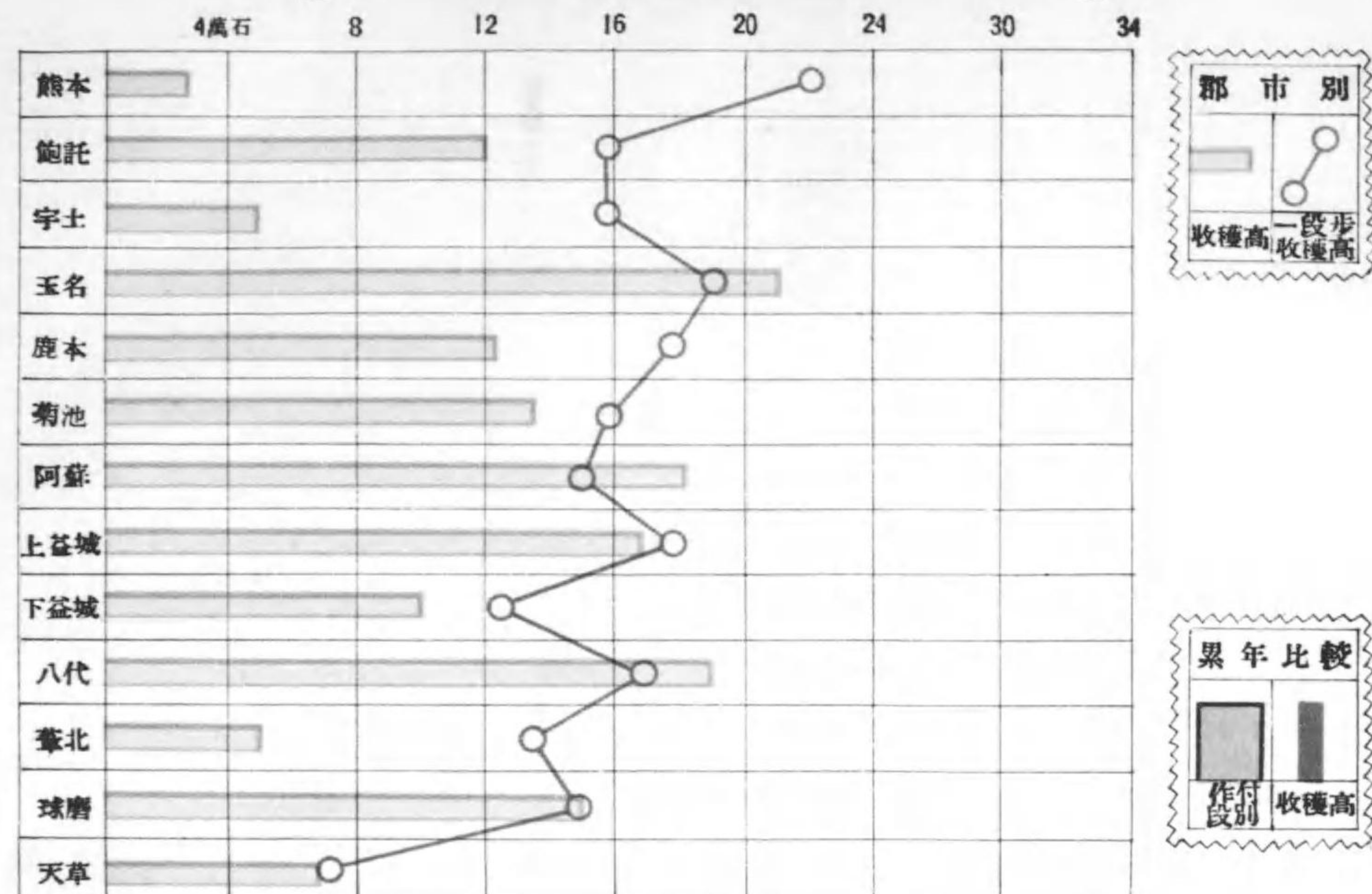
昭和十年三月刊行

熊本縣總務部統計課





米郡市別及累年比較



14.2_n-76



第一	米全管累年比較	2-3 ⁿ
第二	米郡市別累年比較	2-5
第三	米町村別	6-21
	{ 飽託郡	6-7
	{ 宇土郡	6-9
	{ 玉名郡	8-9
	{ 鹿本郡	10-11
	{ 菊池郡	10-13
	{ 阿蘇郡	12-13
	{ 上益城郡	12-15
	{ 下益城郡	14-15
	{ 八代郡	14-17
	{ 葦北郡	16-17
	{ 球磨郡	16-19
	{ 天草郡	18-21
第四	道府縣別米收穫高	22

第一 米 全 管 累

Table with columns for '作付段別' (Cultivation Stage) and '收穫種高' (Harvest Type/Height). Rows include years from 大正九年 (Taisho 9) to 前五年平均 (Average of previous 5 years).

年 比 較

Table with columns for '價額' (Value) and '一段步收穫種高' (Step-by-step Harvest Type/Height). Rows show annual data from 大正九年 to 前五年平均.

第二 米 郡 市 別

Table with columns for '作付段別' and '收穫種高'. Rows are categorized by region: 熊本 (Kumamoto), 鹿儿岛 (Kagoshima), 宇土郡 (Utsunomiya), and 玉名郡 (Tamana).

累 年 比 較

Table with columns for '價額' and '一段步收穫種高'. Rows show cumulative annual data for the regions listed in the previous table.

第二 米 郡 市 別

Table with columns for '作付段別' (Cultivation Stage) and '收穫種高計' (Harvest Type and Height Count). Rows list various municipalities like 鹿本郡, 菊池郡, 阿蘇郡, etc., with data for years 昭和五, 六, 七, 八, 九.

累 年 比 較 (續)

Table showing '價額' (Value) and '一段歩收穫種高' (One-step Harvest Type and Height). It compares values across different stages and years, with columns for '水稲', '陸稲', and '計' (Total).

第三町

町村名	作付段別					收穫高				
	水		陸		計	水		陸		計
	梗	糯	梗	糯		梗	糯	梗	糯	
宮地村	373.1	69.9	—	—	443.0	3,220	571	—	—	3,791
多尾村	69.2	12.2	1.2	0.3	82.9	451	84	4	—	539
大田村	50.9	6.8	—	—	57.7	345	48	—	—	393
中石村	49.9	5.6	—	—	55.5	424	52	—	2	478
本戸村	153.5	18.3	—	1.3	173.1	1,680	193	—	6	1,879
天										
本佐村	209.5	28.5	—	—	238.0	2,255	339	—	—	2,594
伊津村	97.2	13.8	—	—	111.0	864	162	—	—	1,026
御池村	170.5	25.8	—	—	196.3	1,244	198	—	—	1,442
鬼城村	43.5	14.0	—	—	57.5	552	174	—	—	726
河原村	162.9	26.4	—	—	189.3	1,348	282	—	—	1,630
手野村	118.2	19.4	—	—	137.6	1,486	248	—	—	1,734
二江村	18.9	5.1	—	—	24.0	178	48	—	—	226
坂瀬村	76.3	17.1	—	—	93.4	977	186	—	—	1,163
志富村	221.1	22.5	—	—	243.6	860	124	—	—	984
富岡町	16.5	2.5	—	2.0	21.0	62	10	—	2	74
草										
都呂村	96.5	13.7	—	—	110.2	1,509	224	—	—	1,733
福選村	70.1	8.9	—	0.1	79.1	954	122	—	2	1,078
下津村	18.5	3.0	—	0.2	21.7	277	45	—	0	322
小深村	34.7	8.1	—	—	42.8	433	101	—	—	534
高田村	112.8	21.2	—	3.4	137.4	1,321	257	—	13	1,591
大江村	47.7	3.6	—	0.3	51.6	429	35	—	—	464
富津村	92.8	18.8	—	—	111.6	908	179	—	—	1,087
一新村	370.0	56.8	—	0.4	427.2	4,050	647	—	9	4,706
新宮村	179.8	14.7	0.3	—	194.8	1,083	115	—	—	1,198
合地村	134.8	17.2	—	—	152.0	1,377	160	—	—	1,537
郡										
宮野村	95.8	17.5	—	—	113.3	1,048	206	—	—	1,254
深早村	76.6	11.2	—	—	87.8	768	138	—	—	906
早魚村	68.6	7.9	—	—	76.5	626	64	—	—	690
魚貫村	78.5	8.3	—	—	86.8	259	19	—	—	278
魚貫村	53.2	8.9	—	—	62.1	680	102	—	—	782
久牛村	128.9	13.7	—	—	142.6	1,319	151	—	—	1,470
玉深町	41.2	9.7	—	—	50.9	301	60	—	—	361
合計	6,491.9	969.6	10.5	21.3	7,493.3	57,480	9,148	11	50	66,689
總計	71,908.5	4,526.1	2,456.5	3,583.0	82,474.1	1,469,347	78,524	13,502	18,877	1,580,250

村別 (續)

價額					一段步收穫高				
水		陸		計	水		陸		計
梗	糯	梗	糯		梗	糯	梗	糯	
90,160	16,559	—	—	106,719	0.863	0.817	—	—	—
12,628	2,352	80	0	15,060	0.652	0.688	0.333	—	—
8,625	1,296	—	—	9,921	0.678	0.703	—	—	—
10,600	1,404	40	—	12,044	0.849	0.937	—	—	0.339
44,520	4,825	—	132	49,477	1.095	1.060	—	—	0.460
58,630	10,170	—	—	68,800	1.076	1.189	—	—	—
24,192	4,860	—	—	29,052	0.889	1.174	—	—	—
33,588	5,148	—	—	38,736	0.730	0.768	—	—	—
14,904	5,220	—	—	20,124	1.268	1.243	—	—	—
29,656	6,768	—	—	36,424	0.828	1.068	—	—	—
37,150	6,448	—	—	43,598	1.258	1.278	—	—	—
4,984	1,344	—	—	6,328	0.942	0.941	—	—	—
22,471	4,464	—	—	26,935	1.280	1.087	—	—	—
21,500	3,100	—	—	24,600	0.388	0.551	—	—	—
1,736	300	—	56	2,092	0.376	0.400	—	—	—
34,707	5,600	—	—	40,307	1.566	1.635	—	—	—
27,189	3,843	—	59	31,091	1.361	1.371	—	—	0.002
7,756	1,250	—	—	9,106	1.497	1.497	—	—	—
12,124	3,030	—	—	15,154	1.248	1.248	—	—	—
38,309	6,939	—	312	45,560	1.171	1.212	—	—	0.038
9,438	770	—	—	10,208	0.900	0.973	—	—	—
21,792	4,833	—	—	26,625	0.978	0.952	—	—	—
109,350	18,116	—	216	127,682	1.095	1.139	—	—	0.225
30,324	3,459	—	—	33,774	0.602	0.781	—	—	—
38,556	4,640	—	—	43,196	1.021	0.929	—	—	—
26,200	4,841	—	—	31,041	1.093	1.174	—	—	—
21,888	3,864	—	—	25,752	1.003	1.232	—	—	—
18,780	2,048	—	—	20,828	0.912	0.809	—	—	—
7,767	608	—	—	8,375	0.330	0.231	—	—	—
12,920	2,040	—	—	14,960	1.278	1.146	—	—	—
34,953	4,077	—	—	39,030	1.023	1.102	—	—	—
8,729	1,800	—	—	10,529	0.730	0.618	—	—	—
1,508,991	249,548	286	1,146	1,759,971	0.885	0.943	0.010	—	0.023
38,411,935	2,153,942	313,032	470,129	41,349,039	2.043	1.735	0.550	—	0.527

第四 道府縣別米收穫高

道府縣名	昭和九年	昭和八年	昭和七年	昭和六年	昭和五年
北海道	1,774,896	3,217,252	881,100	1,084,557	2,880,547
東北區	598,413	1,419,370	1,035,857	664,389	1,305,433
青森縣	514,850	1,327,788	1,106,446	989,202	1,192,061
岩手縣	1,142,922	2,165,900	1,811,317	1,684,292	1,837,434
宮城縣	1,532,832	2,221,911	1,877,112	1,769,905	2,312,680
秋田縣	1,129,240	2,300,407	2,011,798	1,883,946	2,180,164
山形縣	1,261,386	2,280,764			
關東區	1,925,060	2,065,549	1,775,057	1,707,865	1,944,710
茨城縣	1,165,233	1,691,519	2,037,002	1,927,840	2,349,983
栃木縣	577,203	937,961	1,549,382	1,386,077	1,679,868
群馬縣	1,166,764	1,457,490	758,048	808,759	908,959
埼玉縣	1,910,324	1,922,197	1,397,410	1,363,380	1,580,849
千代田縣	177,529	219,571	2,137,868	1,989,923	2,338,513
東京府	425,901	514,393	258,274	242,978	297,166
奈良縣			525,279	471,899	612,185
北陸區	2,778,750	4,256,928	3,492,586	3,204,935	3,669,993
新潟縣	1,486,193	1,915,055	1,473,577	1,402,932	1,636,033
富山縣	1,051,594	1,275,442	1,033,865	1,023,067	1,161,373
石川縣	916,942	1,137,312	974,564	923,888	935,530
東山區	379,655	467,458	402,390	395,766	466,886
山梨縣	1,275,140	1,754,009	1,356,949	1,415,313	1,531,105
長野縣	1,107,502	1,486,964	1,262,617	1,232,097	1,329,755
東海區	1,207,202	1,502,076	1,302,022	1,220,745	1,499,300
靜岡縣	1,697,200	2,349,069	2,104,088	1,856,215	2,329,412
愛知縣	1,221,543	1,615,634	1,436,707	1,224,714	1,566,401
近畿區	1,353,791	1,654,538	1,472,548	1,370,349	1,481,264
滋賀縣	790,947	916,862	819,460	764,219	879,754
京都府	918,501	1,208,798	1,095,998	971,871	1,206,549
大阪府	2,093,082	2,525,100	2,352,144	2,026,549	2,493,987
奈良縣	731,560	832,602	756,998	706,264	818,730
和歌山縣	569,452	716,198	638,768	579,920	717,151
中國區	579,066	749,731	698,689	625,502	717,256
鳥取縣	997,763	1,177,103	1,052,875	995,817	1,072,667
島根縣	1,662,376	2,010,761	1,873,786	1,506,629	2,096,354
岡山縣	1,448,598	1,501,139	1,414,559	1,202,963	1,433,993
廣島縣	1,340,851	1,562,371	1,552,955	1,371,998	1,576,916
四國區	426,192	627,079	596,211	467,190	564,200
德島縣	761,989	1,065,085	952,447	704,904	986,778
香川縣	641,863	1,106,634	1,033,103	811,087	1,048,756
愛媛縣	656,830	766,077	591,998	660,307	651,265
九州區	2,122,220	2,705,335	2,383,406	2,120,498	2,465,175
福岡縣	1,387,160	1,511,161	1,244,432	1,127,941	1,267,752
佐賀縣	596,129	703,535	610,478	544,028	572,060
長門縣	1,580,250	1,994,083	1,729,901	1,491,701	1,782,573
熊本縣	1,091,622	1,444,212	1,178,065	1,077,623	1,231,889
大分縣	742,030	1,006,357	943,345	892,998	1,012,281
宮崎縣	908,941	1,458,777	1,309,414	1,251,874	1,286,605
沖繩縣	113,935	100,028	97,503	68,484	52,888
合計	51,839,629	70,846,215	60,390,098	55,215,263	66,873,189

昭和十年三月廿五日印刷

昭和十年三月三十日發行

熊本縣

印刷者

田中武八

熊本市楠町三九番地

印刷所

合資社 熊本印刷所

熊本市楠町三九番地

14. 2口-76



1200501166722

1420

76

終