



岩手縣郵便線路圖

完


18

327

18-327



1200501232329



始



0 1 2 3 4 5 6 7 8 9 1 1 2 3 4

例言

一 本圖ハ全國郵便電信局郵便局郵便大申小線路郵便差立時刻及其遞送ノ方法ヲ知ルノ便ニ供スルヲ以テ
 一 本圖國境縣界郡界山川及郵便局所在地名ノ如キハ概テ内務省地理局出版ノ大日本國全圖ニ據ルトス
 一 本圖ハ首ノ二郵便大申線路ノ界圖ヲ掲ケ以テ全國郵便線路ノ大休ヲ示シ次ニ府縣分圖ヲ掲ケ之レ
 一 本圖ハ明治二十五年四月一日ノ現在ヲ掲ケ
 一 本圖海上郵便線路ハ主トシテ定期航路ノミ之レヲ掲クト雖モ島嶼ニ達スル不定期航路ハ特ニ之レヲ
 明治二十五年四月

一 本圖ハ幣舎カ發賣ノ認可ヲ蒙リ發行セシ所ノ遞信省御藏版明治廿五年四月改正郵便線路圖ヲ同省へ
 一 本圖ハ幣舎カ發賣ノ認可ヲ蒙リ發行セシ所ノ遞信省御藏版明治廿五年四月改正郵便線路圖ヲ同省へ
 一 本圖ハ幣舎カ發賣ノ認可ヲ蒙リ發行セシ所ノ遞信省御藏版明治廿五年四月改正郵便線路圖ヲ同省へ

| 符號 | 號 |
|----|---|
| ● | 一等郵便電信局 |
| ○ | 郵便電信局 |
| ○ | 郵便局 |
| ○ | 郵便行差開閉取扱 |
| ○ | 郵便爲替及貯金取扱 |
| ○ | 郵便貯金取扱 |
| ○ | 郵便大線路 |
| ○ | 郵便中線路 |
| ○ | 郵便小線路 |
| ○ | 郵便船路 |
| ○ | 鐵道停車場 |
| ○ | 郵便遞送差立元 |
| ○ | 郵便遞送繼替 |
| ○ | 郵便遞送往復便 |
| ○ | 郵便交換便 |
| ○ | 途中郵便交換場 |
| ○ | 國界 |
| ○ | 縣界 |
| ○ | 郡界 |
| ○ | 山名 |
| ○ | 河川 |
| ○ | 陸里(ハ里)クハ丁(シ)ハ間海里(ハ)以下モ止メ鐵道里(ハ)哩(ク)ハ 以下輪位トス |

日本里法

三萬二千八百七十一分一

定價金貳拾錢

明治廿六年七月七日印刷
 明治廿六年七月十日發行

北道沖繩諸島與兒島島內各島

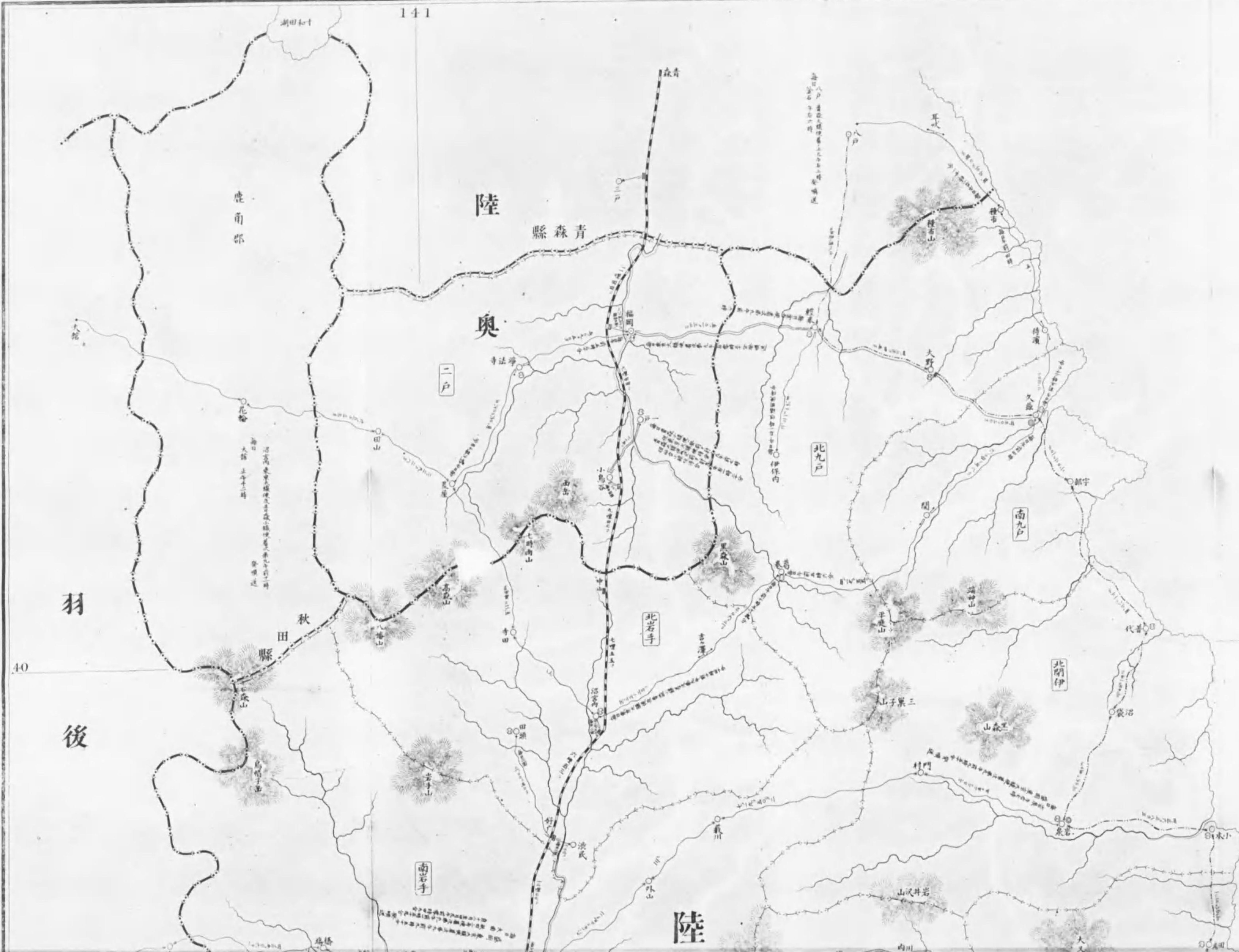
八十六萬四千分一

丁四 岩手縣ノ一



40

發行



鹿角郡

陸

縣森青

奥

二戸

北九戸

南九戸

羽

秋田縣

北岩手

北閉伊

40

後

南岩手

陸

料及運送ノ方法ヲ細ルノ慎ニ供スルヲ
 其圖中ニ缺ク所ノモノハ各主管處及民間ニ在テ編製シタル圖誌ニ就テ之ヲ補フ
 暨モ島嶼ニ達スル不定期航路ハ特ニ之レ
 及運送ノ方法ヲ細ルノ慎ニ供スルヲ
 其圖中ニ缺ク所ノモノハ各主管處及民間ニ在テ編製シタル圖誌ニ就テ之ヲ補フ
 暨モ島嶼ニ達スル不定期航路ハ特ニ之レ

既明治廿五年四月改正郵便線路圖ヲ同省(編譯)ノ上各府縣毎ニ別圖トシテ發賣スルモノニシテ其例言及ヒ符合等ノ如キハ全誌ノ儘之

遞 信 省



| | | | | | | | | | | | |
|-------|---------|--------|---------|-------|---------|----|----|----|----|----|------------|
| 鐵道停車場 | 郵便遞送差立元 | 郵便遞送繼替 | 郵便遞送往復便 | 郵便交換便 | 途中郵便交換場 | 國界 | 縣界 | 郡界 | 山岳 | 河川 | 鐵道里ハ(哩ニテ)ハ |
|-------|---------|--------|---------|-------|---------|----|----|----|----|----|------------|

日 本 木 里 法

國 界 圖

一ノ分七十五百八千二万二千三

圖島各内ノ縣島兒鹿島諸内ノ縣關沖道海北

一ノ分千四万六十八

分 圖

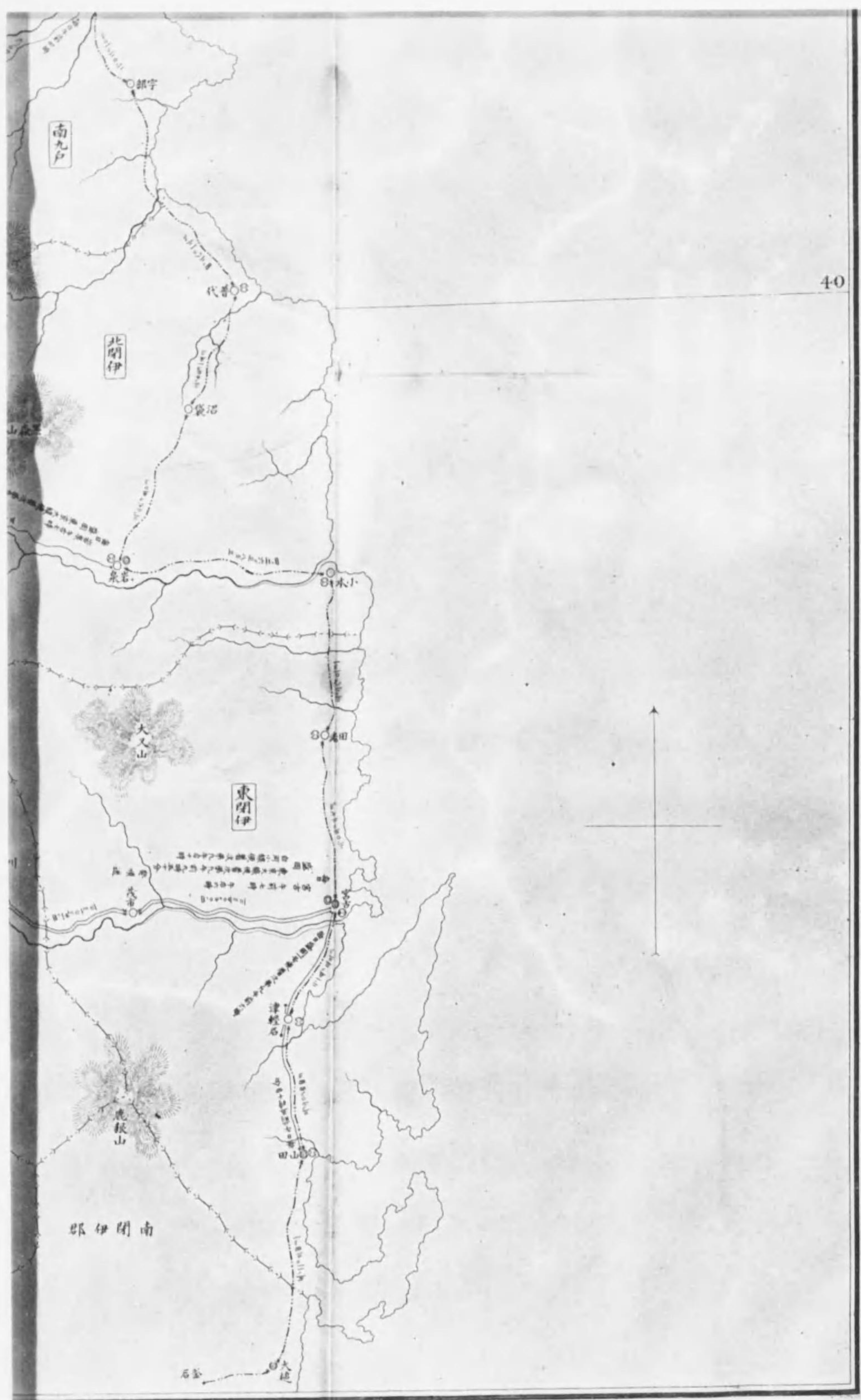
一ノ分千四万二千三

定價金貳拾錢

明治廿六年七月七日印刷
 明治廿六年七月十日發行

發行兼印刷者
 發 賣 所

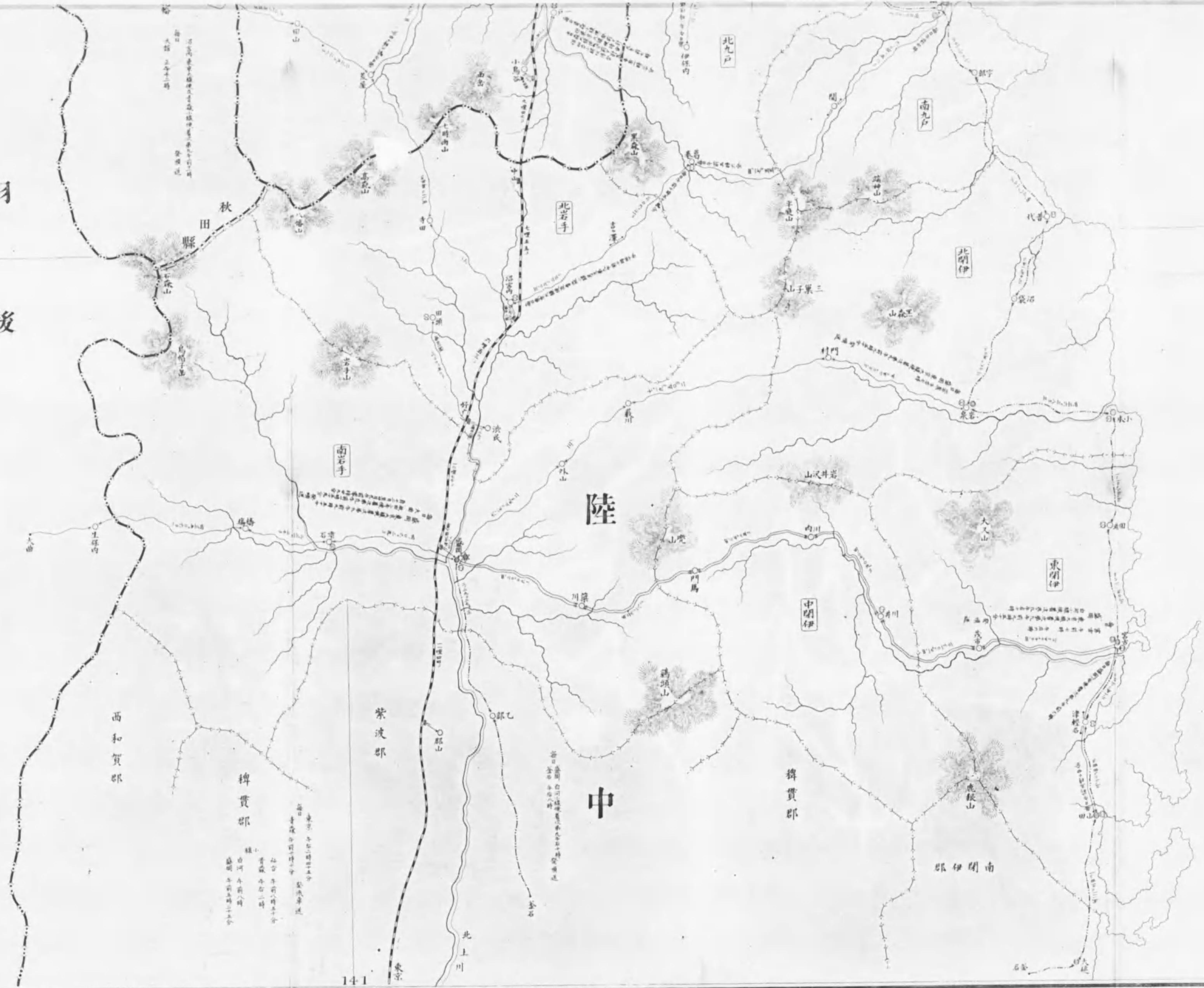
東京市下谷區南大門町十一番地 猪俣 吉 平
 東京市本坂區溜池町五番地 公 友 舍



羽

後

40



陸

中

西和賀郡

稗貫郡

紫波郡

稗貫郡

南伊予郡

郡手岩南

陸

中閉伊郡

郡伊閉東

中

紫波

律貫

西閉伊

南閉伊

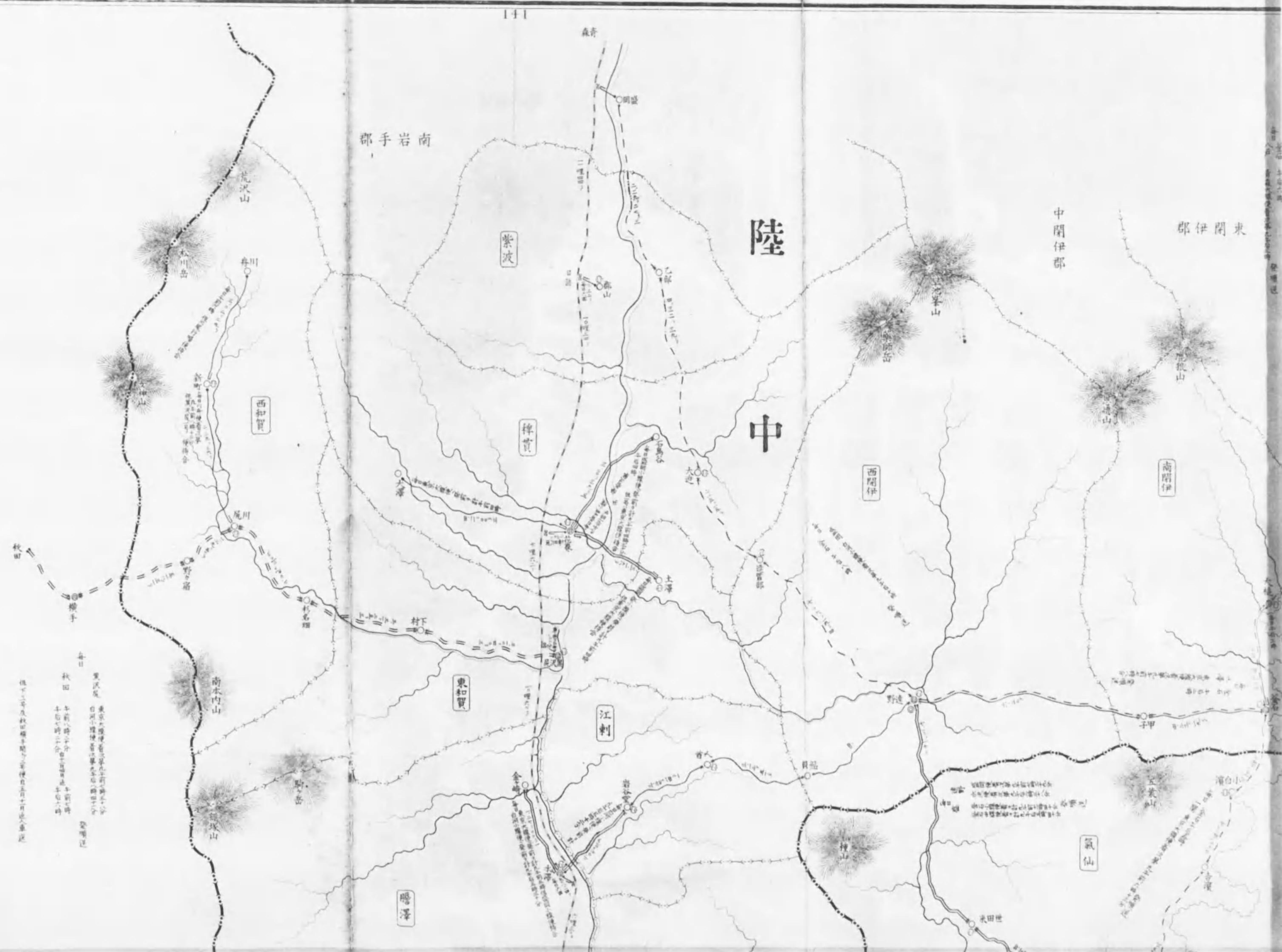
東和賀

江刺

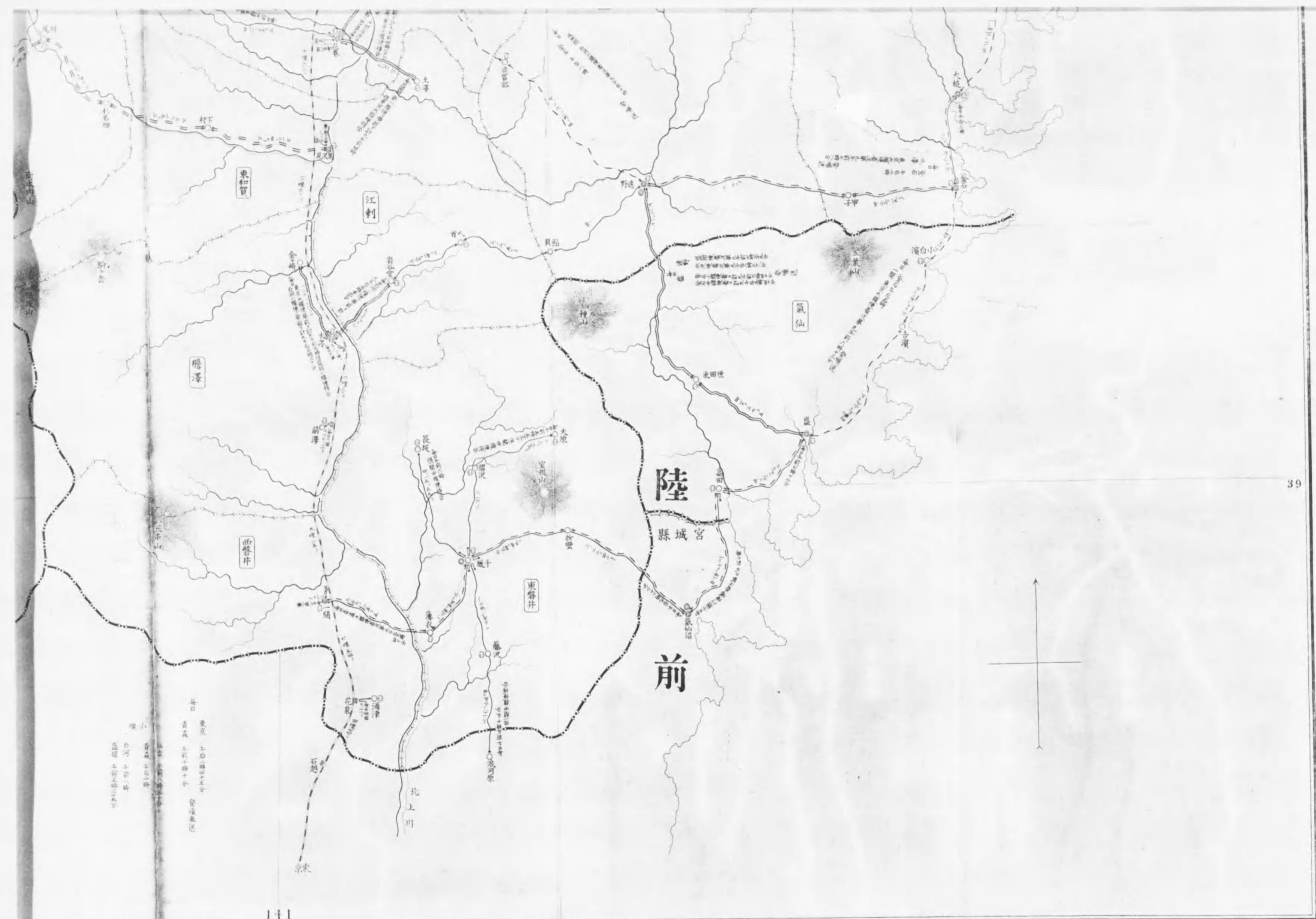
風仙

湯澤



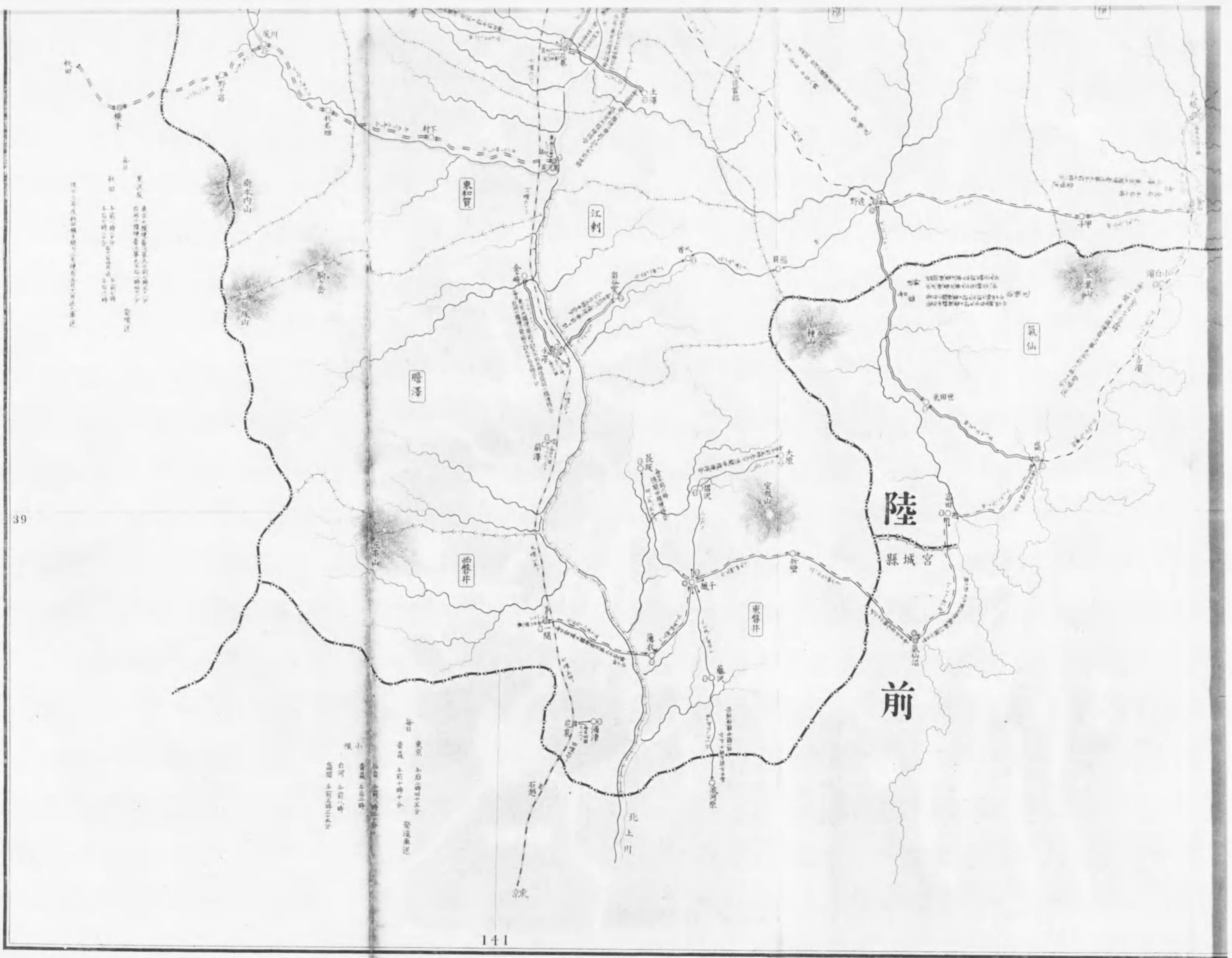


此圖は明治三十一年九月五日現在の地勢を以て繪し、
 海抜は二百五十尺以上の處を以て示し、
 五十尺以下を以て示す。又、
 一尺は約三〇センチメートルに相當す。



陸前

縣城宮



39

終

