

74
106

寺崎雷吉
川村良四郎 共編

日本地理

東京 敬業社發兌

日本地理自序

方今地理學ノ教課ヲ論ズル者往々地理ト歴史ノ關係ヲ主唱ス而シテ其一例ヲ
クニ美濃國ヲ謂ハ、關ヶ原ノ古戰場ヲ忘ル可カラズ相模鎌倉ノ條下ニハ頼朝ノ
霸業地タルヲ陳ブ可シト如斯方法ハ蓋シ歷史上ノ事實ヲ參照スルト謂フニ過ギ
ズ寧立歴史ノ補助科タルノミ、又一方ノ論者ガ唱フル所ハ地理ハ地文地質ノ資料
ヲ容メザル可カラズト是亦固ヨリ偏頗ト云フヲ免レズ、余ヲシテ之レヲ謂ハシメ
テ例ハ鎌倉ハ盆地の平野ニシテ周圍ニ天然ノ城廓ヲ繞ラシ頗ル守備ニ適ス故
ヲ以テ霸業創立ニ好地位ヲ與ヘタリト、又山城攝津ノ境ナル天王山ハ中國山系ト
爲城山系ト相接近シ京都盆地ノ咽喉地タルヲ恰モ歐洲ノジブラルタルニ比ス可
ク故ヲ以テ秀吉之レヲ扼シテ克ク光秀ノ軍ヲ敗リタリト、又函嶺ガ古來天險タル
ノ所以ハ蓋シ富士火山帯ノ横ハレルニ依ルナリ、又瀬戸内海沿岸ガ製鹽ニ適スル
ハ中國四國兩山系ノ間ニ夾マレルヲ以テナリ、又日本鐵道會社ノ東北線路ガ敷設
ニ宜シキハ北上阿武隈兩山系ト中央火山帯ノ間隙ヲ縱走セルニ依リテナリノ類
ノ如ク天然ノ地理ガ獨リ歴史ニノミナラズ一般人事界ニ影響ヲ及ボスヲヲ説カ
ント欲スルナリ、之レヲ要スルニ地理全體ノ基礎ハ即チ天然動カス可ラザル地形



ニシテ山岳ノ高低、平原ノ廣狹、水流、海岸ノ模様、氣候、天産物、人口ノ疎密、職業ノ差異、人工産物、交通ノ便否、過去ノ人事等皆ナ之レニ依リテ起因セル事ヲ説カント望ムナリ

爰ニ一ノ困難ニ遭遇スルハ地形ノ真相ニ就テナリ抑モ普通ノ地理書ニ山系、平原等ノ文字ヲ用キルハ全ク近年ノ事ニシテ地質地形調査ノ賜物ナリ然ルニ從來慣習セル地圖ナルモノハ名所案内、道中記等ヨリ資料ヲ仰ゲルモノナレハ例ヘハ上野國ニハ赤城、榛名、妙義ノ三岳ノミアリ又攝津ノ鐵拐山、大和ノ畝傍山モ信濃ノ淺間山モ悉ク同様ノ山岳ノ如ク考ヘラレ、名所舊蹟ノアル所ハ圖面ニ載ラレ無名ノ山岳ハ譬ヒ高峻タリトモ尙ホ省略セラル如斯地圖ヨリ得タル智識ヲ以テ平原、山系ヲ説明セント欲スレバ日本全國ハ皆平原ニシテ其上ニ幾多ノ山岳ガ特立散在セルヲ恰モ疊ノ上ニ杯ヲ伏セ列ベタルガ如キ感ヲ抱ク可ク寧ロ山脈、山系ノ語ヲ怪ムニ至ラン、故ニ邦内地理學ノ智識ガ漸ヲ追フテ進歩スルノ日ニ當リ須クテ地形ノ真相ヲ瞭カニ了解セシムルヲ急務ナリ固ヨリ諸般ノ事柄ヲ悉ク簡易ニ説明スルニハ今日尙ホ材料ノ不足アリ且ツ中學初級ニ授クルノ業ニ非ス唯其端緒ヲ開キ地理思想ヲシテ如斯ル方針ニ向ハシメント欲スルニアリ本書編纂ノ主意偏

ニ此ニ在リ而シテ最卑近ノ緒説ヲ先キニシ總論ヲ後ニシ外國地理ニ移ルノ素養ヲ與ヘ且ツ文章ノ簡略ナルヲ自ラ贅言ヲ費サズ専ラ讀者諸士ノ評ニ任ス

明治三十年春分

寺崎留吉謹誌

日本地理 目次

平地	一
山岳ト平原	二
名山及ヒ高嶽	五
山系及ヒ山脈	七
火山	八
川流	十一
海岸	十三
産物及ヒ名所舊蹟	十五
地理學ノ必要	十六
各國誌	
日本全島	十九
畿内	二十

東海道……………三十一

東海道西部……………三十二

東海道東部……………四十

東山道……………五十

中仙道……………同

興羽區……………六十二

北陸道……………七十

中國……………七十八

南海道……………九十二

西海道……………百六

北海道……………百十九

臺灣……………百二十九

總論……………

本邦ノ幅員……………百三十九

地勢及ビ山岳……………同

平原……………百四十

川流……………百四十五

湖沼……………百四十六

沿海……………百四十七

氣候……………百四十九

生物分布……………百五十三

人種……………百五十四

人口……………百五十七

農業……………百六十

林業……………百六十一

鑛業……………百六十二

牧畜……………百六十三

水産……………百六十四

工藝……………同

商業……………百六十五

外國貿易……………百六十七

交通……………百六十八

衛生……………百七十

教育……………同

宗教……………百七十一

保安……………百七十二

兵備……………同

外交……………百七十五

政體……………百七十六

財政……………百七十八

地球ノ形状……………百七十九

地球ノ極、赤道經緯度及ビ標準時……………百八十一

地球ノ回轉及ビ五帶……………百八十四

世界ニ於ケル日本ノ位置……………百八十六

目次終

日本地理

寺崎留吉 川村良四郎 共編

緒説

平地



吾人が平素家ヲ構ヘテ住居シ又衣食ニ必要ナル米麥、菜蔬及ビ桑綿ノ類ヲ植ユル所ハ皆平坦ノ地ナリ平地ハ復々來往交通ニ便利ニテ巨大ノ家屋ヲ建テ或ハ多數ノ人が都邑ヲ爲シテ住ムニ可カラザルモノナリ、同シ平地ニテモ河海ニ近キ所ハニ宜シク耕シテ稻田トナスニ適ス、然レモ概テ濕潤ニシテ身體ノ衛生ニ良カラヌ事アリ此等ヲ低地トス、之ニ反對シテ水ニ遠ク低地ヨリ一段高キ所ハ高臺ト稱ス高臺ハ大氣乾燥ニシテ生活ニ適シ土壤ニ濕氣少ケレモ桑麻、菜蔬ヲ栽培スルニ

利アリ井ヲ穿ツニ深ケレモ得ル所ノ水ハ極メテ清涼ナリ高臺ト低地ト相接スル處ハ常ニ絶壁若クハ阪路アリテ交通ノ際必ズ之レヲ昇降セザル可カラズ又低地ハ往々河水氾濫ノ害ヲ蒙ムルコトアリ高臺ノ地ハ此憂ヲケレモ舟楫ノ便更ニ無シ我邦諸國ノ都會村邑多クハ高臺ト低地ニ跨ガリテ最モ生活ニ適當セル處ヲ擇ベリ

高臺ノ一隅ガ低地ノ内ニ突出セル所ハ眼下ニ數里ノ曠野ヲ眺メ遠望甚ダ佳ナリ斯ル地形ハ城壁堡壘ヲ築クニ良クシテ軍事上頗ル緊要ナリトス

高臺ノ斷崖ハ或ハ全ク露出シテ土砂岩石ノ成層ヲ表ハセルアリ或ハ綠樹繁茂シ細泉其内ニ懸ルコトアリ諸子ガ山野ヲ旅スル時幸ニ此等ノ點ニ注意ス可シ

山岳ト平原

土地ハ何處モ平坦ナルニ非ズ若シ試ミニ裝ヲ調へ彼ノ遙カニ見ユル山岳ノ方ニ向フテ進ミ行クキハ低地ハ先ヅ高臺ナリ高臺ハ益昇リテ平地モ漸次勾配ヲ生シ道路ハ險惡トナリ車馬モ用井ル能ハズ歩行ハ追々困難トナル稻田桑圃モ減シ人家ハ稀レニシテ終ニ森林草叢ノ境ニ入り復々都邑ノ景ヲ見ザルニ到ル是ヨリ細徑ヲ探リ左折右曲身體ノ疲レヲ厭ハズ進ムキハ歩一歩高際ニ昇リ遂ニ該ノ山ノ頂嶺ニ達スルヲ得可シ

山ノ頂嶺ニ座シ己レガ來リシ道ヲ顧ミレバ果シテ如何ナル景ナリヤ一帶ノ平野遠近ノ村落川流森林皆々兩眼ノ内ニ集マリテ恰モ一幅ノ彩畫ヲ觀ルガ如シ其壯快筆紙ノ盡ス所ニ非ズ又己レガ座セル脊後ヲ廻リ見レバ山岳ハ決シテ單一ナラズ尙ホ幾多ノ峯頭相並ビテ殆ント盡クル所ヲ知ラズ却テ平素己レガ住居來往セル平野ハ山岳ニ比較シテ實ニ狹小ナルヲ悟ル

可シ、勿論此等ノ山岳ノ間ニモ炭焼、找木、茅屋ガ三三五五彼所此所ニ散在セルモノアレモ各戸ノ間遠ク離レ到底數十數百戸ノ都邑ト成ルヲ能ハズ蓋シ是レ山間ハ住居ニ不適當ナレバナリ

吾人若シ己レガ郷里ヲ去リ諸國ヲ巡旅スルキハ如斯山岳重累人家稀薄ナル避地ガ何程廣大ナルヤヲ識ル可シ同時ニ平素住ミ慣レタル平地ハ譬ヒ狹小ニセヨ誠ニ人生ニ便利ヲ與フルヲ察スルニ至ルナリ我日本國ハ到ル處山岳ナキハ無ク唯山岳ト山岳トノ中間ニ存在セル平地ニノミ數多ノ人民ガ群集シテ政治學術實業等ニ從事セルナリ譬ヒ邦土ガ何程廣キモ平地ノ部分ノミガ直接ニ吾人ニ必要ナルモノニシテ該平地ノ大小ハ吾人が須ラク注目セザル可カラザルモノナリ平地ニシテ茫々數十里ニ亘ルキハ平原ト呼ブ大ナル平原ハ夥多ノ人口ヲ容レ

且ツ道路鐵道ヲ布クニ容易ナレバ以テ大都會ヲ作ルニ適ス因ニ記ス我邦第一ノ大都會ナル東京ハ即チ廣茫第一タル東京平原ノ中ニ在リ

山岳累重シテ四方ヲ圍メル裡ニ小キ平地ノアルキハ之ヲ盆地ト云フ盆地内ノ都邑ハ天然ノ城廓ヲ備ヘ防禦ニ宜シケレモ大都會ヲ造營スルヲ能ハズ京都及ヒ鎌倉ノ如キ孰レモ盆地ノ内ニ在リ、山岳層々相連絡シテ其上ニ平地ヲ成セルキハ高原ト稱シテ可ナリ

名山及ヒ高嶽

山岳ニモ種々アリ都邑ノ近郊ニアリテ社祠ノ設ケアル小サキ山ノ如キハ丘陵ト稱シテ可ナリ此等ヲ以テ到底眞ノ山岳ヲ比較想像スルヲ能ハサルナリ眞ノ山岳ノ中ニモ名山ト高嶽ノ別アリテ左程高秀ニ非ザルモ著名ノ祠堂ノアルカ若クハ風光花

木ノ景絶佳ナルヲ以テ有名ナルアリ是レ即チ名山ニシテ山城ノ嵐山大和ノ畝火山ノ類ナリ之ニ反シテ高嶽ノ中ニハ往々世ニ聞ヘザルモノアリテ固ヨリ之レニ攀ヂ登ルニハ頗ル困難ニシテ山脚ニアル樵夫獵師ノ茅屋ノ所ヨリ二三里乃至五六里モアリテ之レヲ登ルニ數時間ヲ費ス可ク拂曉星光ヲ戴キテ發足シ尙ホ夜ニ入ルヲ懼レテ燈具ノ支度ヲナスコトアリ山腹以上勾配急峻ナルニ及ビ一滴ノ水ダモ得ズ人ヲシテ渴死セシムルニ至ル如斯高嶽ヲ昇リ詰メ絶頂ニ達スル時ハ大氣寒冷風ハ強ク草木モ地ニ伏シテ充分生育セズ酷暑ノ頃ト雖尙ホ近寒肌ヲ刺スノ感アリ特ニ北國ニ於テハ周歲冰雪消エズ皚々トシテ眩目セシムルニ至ル平地ト高嶽ノ氣候ノ差異驚ク可キモノナリ我邦ノ高嶽ハ概チ神祠ヲ祀リ三伏ノ候白衣ノ信徒登拜スルモノ少カラズ

山岳ニシテ孤立セ^ス層々相擁シテ十數里ニ綿亘スルキハ之レヲ深山ト謂フ深山及ビ幽谷ハ人跡稀レニシテ之レヲ通斷スルニハ數日ノ糧食ヲ携帯セザル可カラズ高嶽ノ絶頂ニハ屢三角測量標ヲ樹ツルアリ以テ該ノ高サヲ算シ並ニ陸地測量ノ目標トナス凡ソ山岳ノ高サトハ最近ノ海面ヨリ直立ノ長サヲ謂フモノニシテ幾尺若クハ幾米突ト呼ブナリ一米突ハ三尺三寸ニ相當ス二千米突位以上ノ高際ハ大氣稀薄ニシテ呼吸ニ苦シク水蒸氣ハ忽チ凝結シテ雨トナリ又露トナル故ニ白雲絶エズ來往シ山相頓ニ變リテ見ユルコトアリ又往々岩塊ヲ轉落スルキハ空中忽チ變動ヲ起ユシ風雨ノ來襲スルコト稀ナラズ信徒之レヲ利用シテ雨ヲ祈ルノ習慣アリ

山系及ヒ山脈

平地ノ表面ハ土壤軟カナレハ嘔崎凸凹山岳溪谷ヲナス所ハ地盤堅固ニシテ一連ノ岩石ヨリ構造セラレモノナリ、同様ノ岩石ニテ廣大ノ地域ヲ掩フキハ之レヲ山系ト稱ス又山岳ガ延長シテ屏風ノ如ク嶂立スルキハ山脈ト云フ山系山脈ハ其著名ナル高峰或ハ其地方ノ名ヲ取テ之レニ命ス阿武隈山系笠置山脈ナドト呼ブ、山系並ニ山脈共ニ地盤ノ波曲ニヨリナルモノト考フ可シ故ニ二個以上山系山脈ガ平原若クハ海水ヲ以テ隔テラル、ト雖兩者ノ間ニ相連絡セル證據ヲ認ムルコトアリ

山系山脈ハ人ノ交通ニ甚タシキ障碍ヲ與フルモノニシテ其一方ヨリ對側ニ赴クニハ必ズ險惡ナル峠ヲ踰エザル可カラズ峠ハ車馬ノ便ニ良カラズ又鐵道ヲ布設スルニ隧道ヲ築カザルヲ得ズ故ニ其兩側ノ人民ノ間ニ言語風俗著キ差異アリ

火山

山岳ノ數夥シキ中ニ絶頂ヨリ絶エズ烟ヲ吐クモノアリ之レヲ火山ト稱シ俗ニ燒山ト呼ブ蓋シ物質ガ燃ユルニハ非ズシテ水蒸氣ヲ噴出スルナリ然レモ火山ガ勢ヲ逞フスルキハ火山灰ト名ツクル細末ノ土砂ヲ飛散シ又巨大ノ岩塊ヲ投上ス甚シキニ至レバ熔ケタル岩ヲ其マ、流出スルカ如キ場合アリ信濃ノ淺間山駿河ノ富士山等ハ古來如斯ル變動再三アリテ史乘ニ瞭ナリ其活動スル毎ニ土灰堆積シテ山體ハ増大スルナリ、富士山ノ如キハ活動、爆裂ノ事跡明カニ記録ニ存スレモ現今ハ全ク靜穩ニシテ何ノ異變モ無シ故ニ特ニ眠火山ト名ツク、總テ火山ハ目今活動セルト否トニ係ラズ其外貌概シテ摺鉢ヲ伏セタル形ヲ呈シ頂ニハ復タ摺鉢ヲ起シタルガ如キ窪ミアリ此穴ハ嘗テ噴火シタル跡ニシテ一見シテ火山質タルヲ識ル又岩石ノ性質ヲ検査シテモ火山ノ特質ヲ辨知スルヲ得吾人ガ記録ノ中ニ噴火

活動ノ傳ヘナキモノハ消火山ト呼ブ、本邦諸國ヲ遊歴スルキ屢
 消火山ヲ望ム就中噴火口ノ形ヲ殘サ、ルモノアルハ蓋シ最終
 ノ活動以來長キ年月ヲ經テ霜雪ノ爲メニ崩壞シタルモノナリ
 火山ハ時ニ烈シク爆裂シテ平野ヲ荒ラシ村邑ヲ埋メ人畜ヲ害
 スルコト少カラズ然レモ火山ノ特産物亦多クシテ彼ノ火藥製造
 ニ必要ナル硫黃ハ火山ノ産出ニ係ル又火山ノ近傍ニハ温泉湧
 出シ病客ノ療浴ニ効アリ其他火山ノ麓即チ裾野ハ常ニ廣漠々
 ル草原ニシテ牛馬ノ牧場ニ最モ適セリ
 幾多ノ火山連絡セルキハ火山彙ト稱ス又直接ニ連絡セザルモ
 一定ノ線上ニ列坐シテ相應ノ距離ヲ隔ツルモ地下ニ氣脈ヲ通
 ズルガ如ク見ユルキハ火山帶ト名ツク
 活動ト消眠トヲ論セズ火山ハ常ニ壯絶ノ風景ヲ作り之レニ臨
 ミ之レニ登ル者ニシテ自ラ氣象ヲ雄大ナラシム

川流

陸地ヲ流ル、水一般ニ之レヲ河川トス如何ナル大河ニテモ之
 レヲ逆ル時ハ其源ハ山中ノ細泉ヨリス此ノ細キ泉ハ元ト土壤
 森林ノ上ニ降りタル雨露ガ漸次滴リテ湧キ出ツルナリ泉ノ水
 ハ相集マリテ溪流トナリ遂ニ降りテ河川トナル、山ハ素ト傾斜
 急ナレハ落ツル水勢亦急激ニシテ兩崖ノ岩石ヲ崩壞シテ礫
 トナスカアリ山麓ヨリ平地ニ到レバ急流モ追々勢ヲ減シ唯土
 砂ヲ運ブ計リナリ而シテ全ク平野ニ來レバ水勢ハ緩漫トナリ
 流ハ左右ニ迂曲シ終ニ海ニ注グキハ運ビ來リタル土砂ヲ爰ニ
 沈澱セシム故ニ川流ハ土砂ヲ流スト著シク水底ヲシテ漸次淺
 ラシム、江灣淺クナルキハ碇泊舟楫ノ便ヲ失ヒ又暴雨ノ際、川幅
 頓ニ増大シテ沿岸ノ耕地ニ氾濫スルノ憂アリ特ニ水源地ノ山
 野ニ森林ノ乏シキキハ降雨毎ニ土砂ノ流下夥シク洪水ノ災害

更ニ大ナリ故ニ山森ハ須ヲク保護セサル可カラズ、又水勢緩漫ナル流ハ舟楫運搬交通ニ利益アレヒ急流ハ僅カニ筏ヲ通ズルニ過キズ

川流ノ大小長短ハ平原ノ模様ニ關係ス兩山ノ間長キ平原アルキハ必ズ長大ノ河アリ故ニ從テ大都會ヲ發育セシム河口ニシテ海ヨリ潮汐ノ入來ル邊ハ最モ繁榮ノ都市ヲナスニ適ス、河流ニ沿フタル平原ヲ其河ノ流域ト名ツク

川流ガ急ニ岩壁ノ上ヨリ落ツルキハ瀑布トナル又川流ガ或ル變動ニテ關キ止メラル、キハ湖沼トナル山中ノ湖沼ハ水深クシテ清ク風景眞ニ佳ナリ

水ハ素ト低キニ就クノ性アレバ川河ガ山岳ヲ越エテ流ル、ナシ必ズ迂廻シテ進ム故ニ河流ノ進路ハ山岳ノ配置ニ關ス、若シ又一山脈ノ兩側ニ降ル水ガ全ク別ノ方向ニ流ル、キハ此ノ

脈ヲ分水嶺或ハ分水界ト呼ブ

大河ノ海ニ注グ所ニハ土砂堆積シテ淺瀬トナリ終ニ水上ニ現ハレテ島トナル之レヲ三角洲ト呼ブ平原ノ一部分ハ概テ三角洲ノタメニ増加セルト少カラズ如斯ルキハ該河ハ幾多ノ支派ニ岐ルモノナリ凡ソ河口ニ分流多キキハ其地ハ三角洲ナリト察ス可シ

海岸

我邦ハ四周皆海洋ヲ以テ圍繞セリ故ニ海岸ノ事亦知ラザル可カラズ

平地ノ沿岸ハ多クハ遠淺ニシテ大船ヲ近寄セルト能ハズ譬ヒ大都會アリテ貨物運搬ノ必要多キト雖船舶直接ニ濱邊ニ繋グ能ハザル所ハ不便ナリ或ハ人工ヲ以テ築港セザルベカラズ之レニ反シテ海岸直ニ丘陵起伏セルガ如キ所ハ港灣水深クシテ

船舶碇泊ニ宜シ然レモ貨物上陸運搬スルニ不便アリ故ニ此ノ兩者相合併セル所ハ好良ノ港トス港ノ直前ニ岬ノ突出セルカ或ハ小島ノ横ハレルアリテ風波ヲ防グ所ハ更ニ安全ノ碇泊地タル可シ

陸地ノ一隅海中ニ突出セルキ之レヲ岬崎若クハ鼻ト云フ兩岬ノ間水深ク入込ムキハ灣ト云ヒ陸地ノタメ幾分カ圍マレタル海ヲ内海ト云ヒ兩陸ノ間海水ヲ通ズル所ヲ海峽水道若クハ瀨戸杯ト云フ海峽ハ常ニ航路ノ關門ニ當ルヲ以テ往々樞要ノ地タルコアリテ砲臺ヲ設置スルコアリ、港灣或ハ海峽ノ前ニ島嶼暗礁ノ横ハレルキハ舟行ノタメ甚ダ危険ノ患アレバ燈明臺ヲ設ケテ之レヲ警戒ス暗夜孤舟ニ乗り海上ヲ航スルキ燈臺ノ光ガ何程肝要ナルヤヲ知ル可シ

巨大ノ港ニシテ水門狹ク外海ヨリ内景ヲ窺フ能ハザル所ハ海

軍ノ根據地ニ最モ適當セリ

産物及ビ名所舊蹟

一地方ノ産物ハ該土地ノ性質ニ依リテ異ナルモノトス例ヘバ米ハ低地ニ限リテ産シ麥菜蔬並ニ麻綿ノ如キハ高臺ノ平地ニ適ス桑ハ却テ礪礪ナル土地ニテモ生育ス木材薪炭ハ山岳ニ繁茂セル森林ヨリ採リ魚貝ハ必ズ河海ヨリス又氣候ノ寒暖ガ産物ニ直接ニ關係シ藍甘藷烟草ノ如キハ温暖ヲ好ミ甘蔗ハ必ズ暖熱ノ地ニ限ル之ニ反シテ馬鈴薯ハ寒冷ノ地ヲ厭ハズ、大氣ノ乾燥セル海岸ハ鹽ヲ製スルニ最モ良シ、山岳ガ花崗石ニテ成ル所ニハ寶石ヲ産シ又陶土ヲ得、故ニ陶器ノ製造盛ナリ、之ニ反シテ火山質ノ地ニハ硫黃並ニ金屬礦物ヲ採掘ス可シ然レモ石灰ハ決シテ火山地ニ産出セズ、

一地方ニシテ其名世ニ著ハル、所ヲ名所ト謂フ或ハ山水ノ風

景明媚ナルカ或ハ花時ノ景色佳シキカ或ハ特有ノ産物アルニ因リテナリ又歴史上有名ノ事跡アル以テ普ク知ラル、所チ舊蹟ト云フ或ハ帝都タリシ所アリ或ハ忠臣孝子出所タルアリ或ハ英傑ノ創業地タルアリ或ハ偉人ノ墳墓ノ地タルアリ或ハ古戰場アリ或ハ城趾アリ或ハ嘗テ詩歌ニ詠セラレタル所アリ邦内數多ノ舊蹟ノ中今日全ク其跡ヲ止メザルモノアレモ之レヲ探ルモノヲシテ古昔ヲ追想シ轉々懷舊ノ情ニ堪ヘザラシム

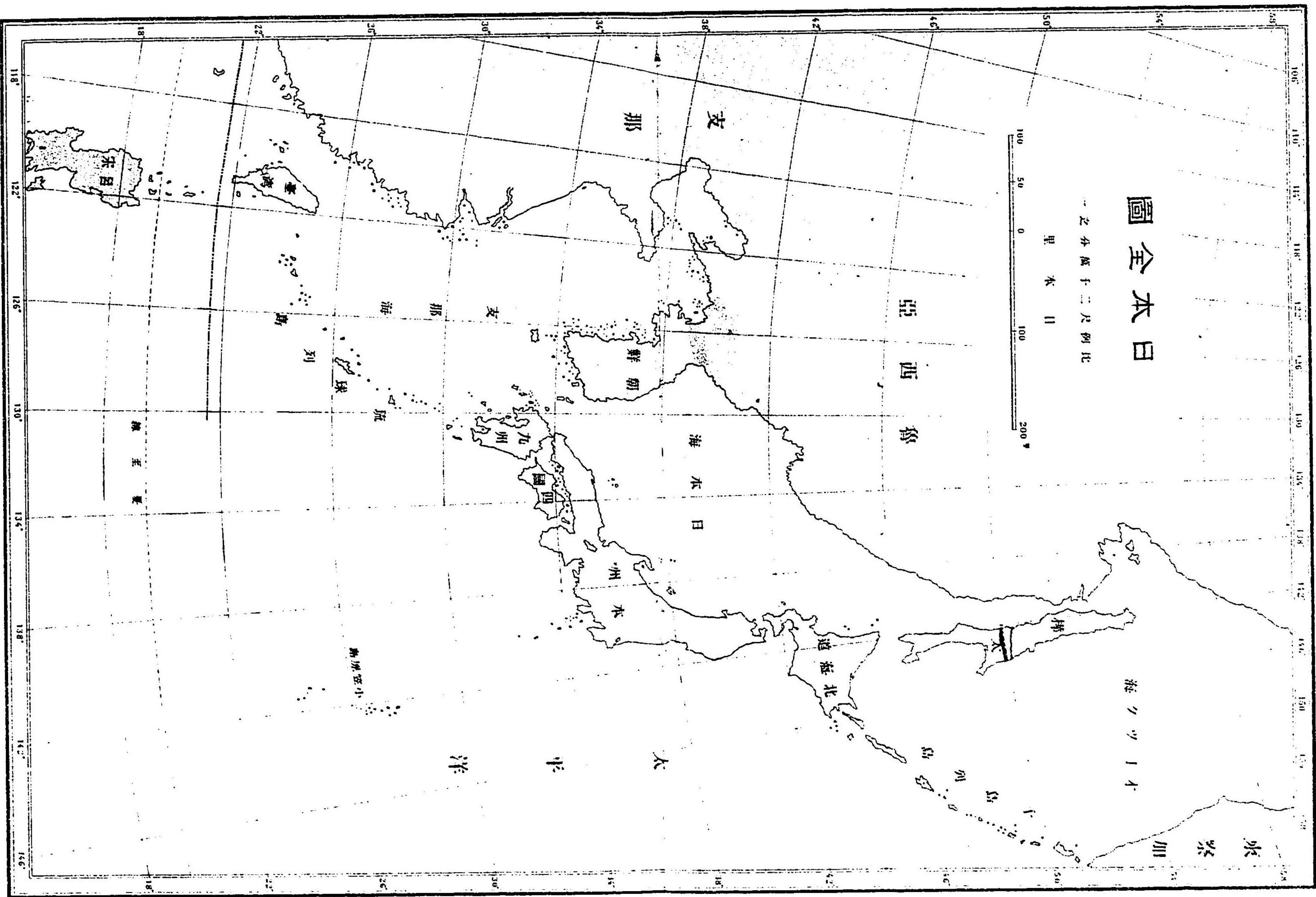
地理學ノ必要

前章ニ於テ土地河海ノ状態並ニ之レガ吾人ノ生活ニ影響ヲ及ボスコトヲ略ボ述ベタリキ實ニ吾人が地上ニ住居シ満足ナル生活ヲ營マント欲セバ必ズ先ツ土地河海ノ模様ヲ探知セザル可カラズ例ヘバ農家タランカ一地方ノ平坦ナルヤ否ヤ土壤ノ乾濕ハ如何灌漑ニ供スル水利ハ如何ヲ識ラザル可カラズ例ヘバ

工業家トナランカ其近傍ノ山岳ハ花崗石質ナルヤ將タ火山質ナルヤ、水力ハ利用セラル、ヤ否ヤ、物貨運搬ノ便利ハ如何ナルヤヲ考ヘザル可カラズ例ヘバ軍人トナランカ該地ハ防禦ニ適スルヤ否ヤ、敵ノ内狀ヲ望ム可キ高臺アリヤ否ヤ、該港灣ノ模様ハ如何、該海岸ハ敵艦ノ碇泊ニ利アリヤ否ヤヲ察セザル可カラズ例ヘバ教育家タランカ其近傍ニ志士烈女ノ遺跡アルヤ否ヤ、其近郊ニ雄壯ノ氣ヲ養フ場所アルヤ否ヤヲ探リ置カザル可カラズ、凡ソ職業ノ何タルヲ問ハズ其業務ヲ盡サント欲セバ先ツ我領土ノ山野、河海、氣候、産物、名所、舊蹟等ヲ豫知セザルヲ得ズ之レヲ教キルノ學問ヲ地理學トハ謂フナリ

緒
説

十八



日本全圖

一之分爲十二尺例比
里 本 日



水 祭 川

海ノツノオ

亞 西 魯

海 水 日

支 那

太 平 洋

島 群 小 南 洋

列 島

支 那 海

九 州

水 州

道 經 北

樺 太 島

宋 呂

緯 至 東

各國誌

日本全國

我日本帝國ハ四方海ヲ以テ圍繞セル島國ニシテ大小合併シテ凡ソ六百有餘島ヨリ成リ東北ヨリ斜ニ西南ニ延長ス就中最大ナルハ本州ト稱シ中央ニ位ス其北ニ蝦夷島アリ其レヨリ東北ニ千島列島アリ又本州ノ西南ニ並ベル二大島ヲ四國及ビ九州トス九州ノ南ニ琉球群島アリ更ニ其西南ニ臺灣澎湖島アリ又本州ノ中央ヨリ東南海中ニ小笠原島八丈島等アリ其他附屬ノ島嶼枚擧スルニ遑アラズ

東方ノ海ヲ太平洋ト稱シ西方ノ海ヲ日本海並ニ支那海ト云フ又眞北ニ「オホツク」海アリ

全國ヲ分ナテ畿内八道及ビ臺灣トス之レヲ細別シテ左ノ八十六國トス

畿內 山城、大和、和泉、河內、攝津、

東海道 伊賀、伊勢、志摩、尾張、三河、遠江、駿河、甲斐、伊豆、相模、武藏、

安房、上總、下總、常陸

東山道 近江、美濃、飛驒、信濃、上野、下野、磐城、岩代、陸前、陸中、陸奥、

羽前、羽後

北陸道 若狹、越前、加賀、能登、越中、越後、佐渡

山陰道 丹波、丹後、但馬、因幡、伯耆、出雲、石見、隱岐

山陽道 播磨、美作、備前、備中、備後、安藝、周防、長門

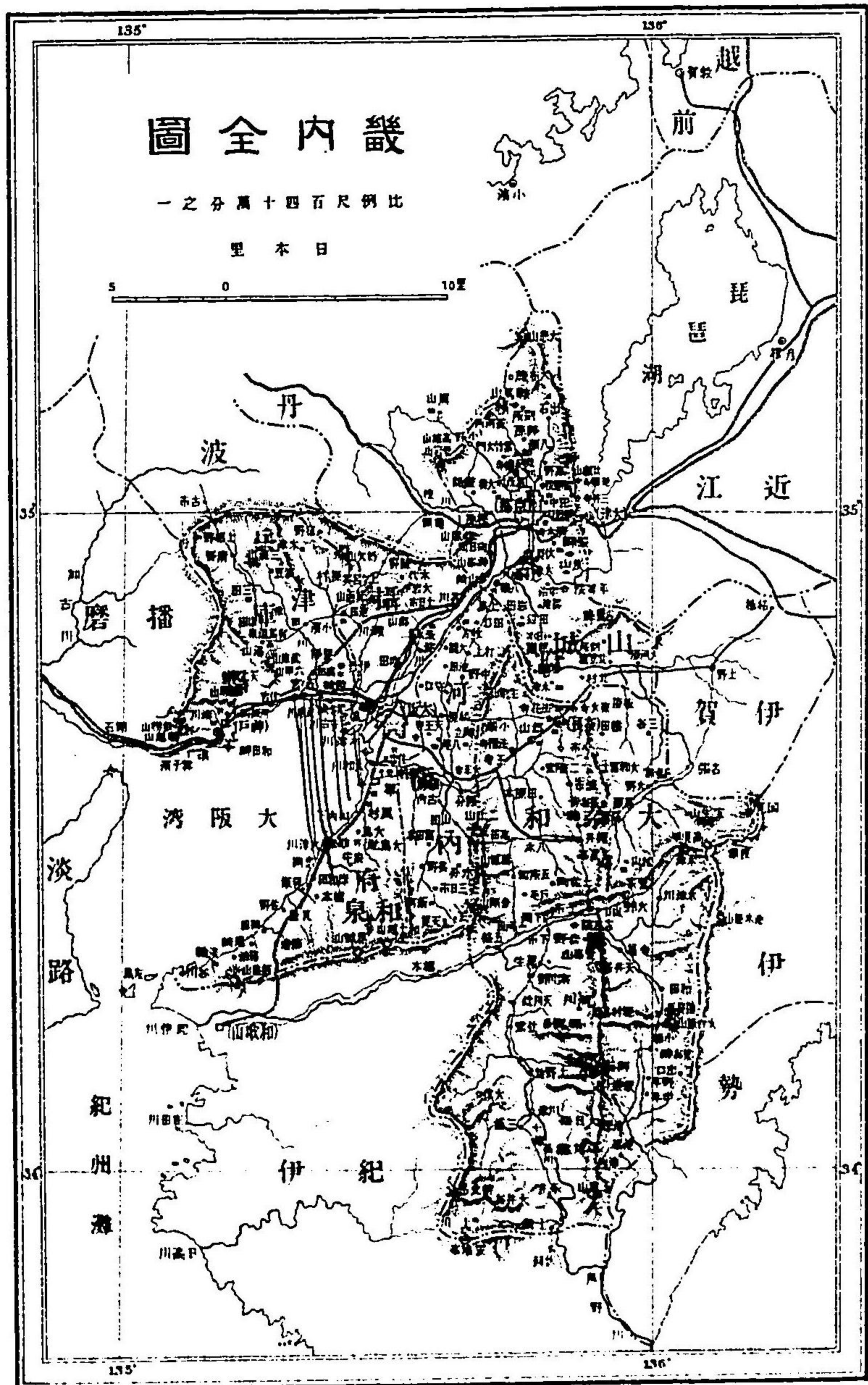
南海道 紀伊、淡路、阿波、讚岐、伊豫、土佐

西海道 筑前、筑後、豐前、豐後、肥前、肥後、日向、大隅、薩摩、壹岐、對馬、

琉球

北海道 渡島、後志、石狩、天鹽、北見、膽振、日高、十勝、釧路、根室、千島

臺灣附澎湖島



畿内

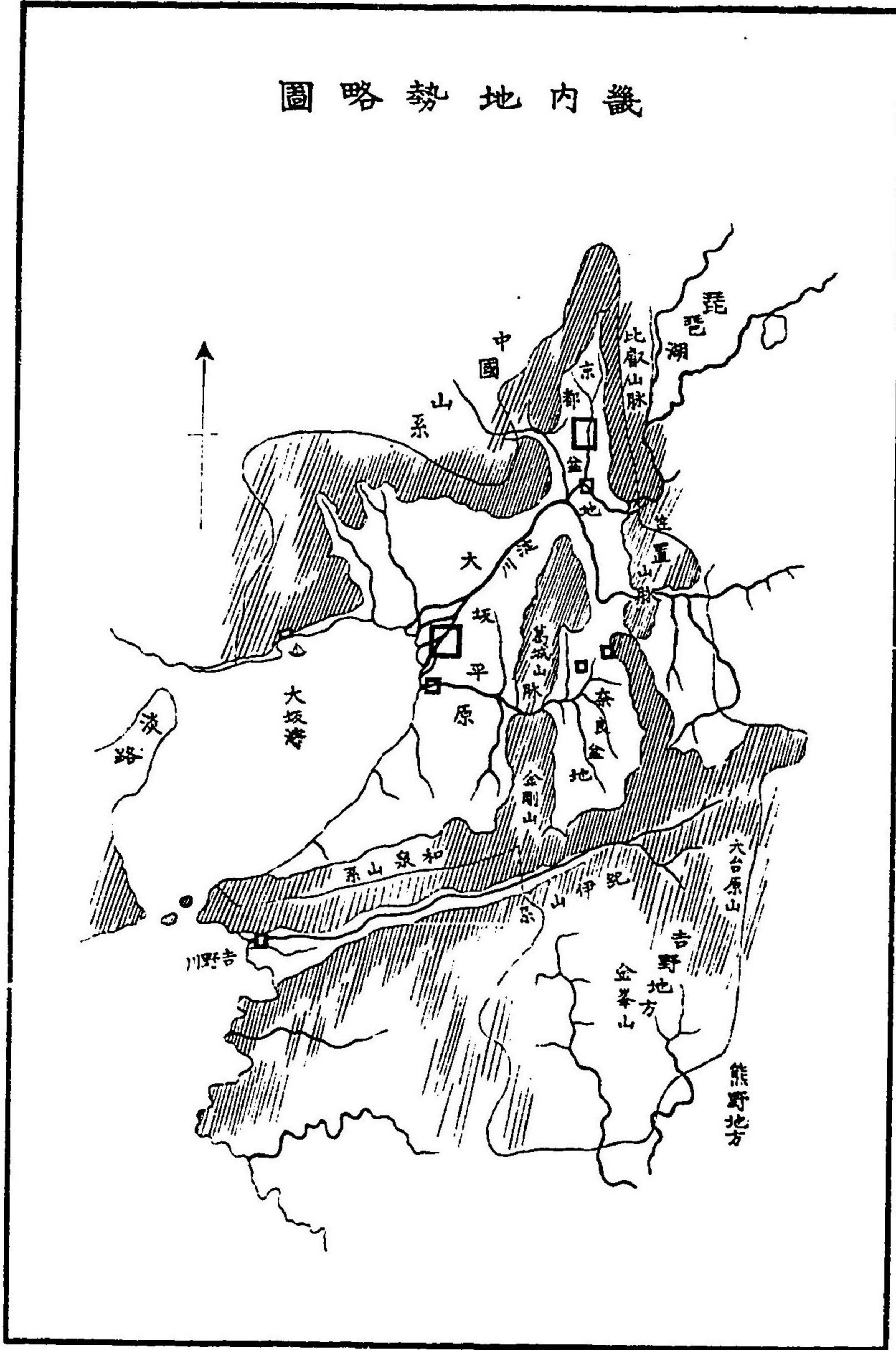
我日本帝國開闢以來二千五百餘年 皇統連綿タル、海外諸國ニ
比類ナキ所ナルガ其間皇室廟堂ノ在リシハ概テ畿内地方トス
畿内ハ帝國版土ノ中央ニ位シ區域狹小ナリト雖地勢ノ模様山
水ノ配置誠ニ帝都タルニ適ス、サレバ久シキ星霜ノ間世運興廢
ノ事跡多クハ此地方ニ集マリ今尙ホ人口稠密名所舊蹟ノ夥シ
キ、邦内第一位ヲ占メ一方里ノ人口凡ソ五千七百ニ及ブ、加之美
術工藝モ亦此地ヲ以テ中心トナス、畿内ヲ分ナテ五國トナス、山
城、大和、河内、和泉、攝津、是ナリ、京都大阪ノ二府及ビ奈良兵庫ノ二
縣ニ隸ス

地勢 四周皆ナ山岳ヲ以テ圍繞シ西南獨リ海ニ面ス此海ハ大
阪灣ト名ツク、山城大和ノ兩國ハ各中央ニ盆地的ノ平野アリ又
大阪灣ニ瀕スル所平野打續キ攝津ノ南部及ビ河内和泉ノ兩國

之レニ屬ス

山岳 山城ノ東境ニ小サキ山脈アリ比叡山系ト稱ス比良比叡
 兩山最モ高シ同國ノ西部並ニ攝津ノ北方ハ一帯ノ山地ニシテ
 中國山系ト稱スルモノニ屬ス山城ノ大悲山鞍馬山愛宕山攝津
 ノ武庫山摩耶山箕面山等其高點ナリ山城大和ノ界ニ鷲峯山ア
 リ其南ニ笠置山アリテ短キ山脈ナナス之レヲ笠置山脈ト云フ
 又大和ノ南半ハ吉野地方ト云ヒ山岳累重人跡稀ニシテ吉野十
 二峯ト號スル決シテ過言ニ非ザルナリ中央ニ金峯山吉野山東
 ニ國見高見大基原山アリ南方ニ大日岳釋迦岳等アリ總稱シテ
 紀伊山系ト云フ此山系尙ホ東西ニ延ビテ紀伊伊勢ニ蔓レリ和
 泉河内ノ南境ニ殆ンド東西ニ走レル山系アリ和泉山系ト稱シ
 著シキ高山ナケレモ其餘波ハ和泉ノ西南角ニ突出シ海峽ノタ
 メ斷絶サレ更ニ南海道ノ淡路阿波ニ顯レリ河内大和ノ中間ニ

畿内地勢略圖



南北ニ延ビタル葛城山脈アリ生駒、二上、葛城、金剛ノ名山ヲ含ム、
如斯畿内ハ小サキ山脈山系縱横ニ亘リテ山城ノ中央、大和ノ北
方並ニ攝河泉三國ニ跨ル所ノ三平原ヲ殘スノミ
水系 畿内ハ西南ニ海ヲ控ヘ東ニ最大ノ山脈ヲ負フヲ以テ川
流ハ細大トナク概テ西ニ向フテ走ル、淀川最モ長流ニシテ上源
ハ東山道近江ノ琵琶湖ニ發シ宇治川ト云フ、山城ノ北方ヨリ來
ル桂川、加茂川及ビ東海道伊賀ト大和ノ間ヨリ來ル木津川孰レ
モ淀ニ於テ宇治川ニ會合シ水流増加シテ淀川トナリ攝津河内
ノ間ヲ經テ大阪灣ニ注グ下流ハ分レテ安治木津ノ二派トナル、
大和川ハ大和北部ノ諸水ヲ集メ葛城山脈ノ低處ヲ貫キ和泉攝
津ノ境ニ海ニ入ル、吉野川ハ大臺基山ニ發シ紀伊山系ノ北ヲ沿
ヒ和泉山系ノ南ヲ流レ西奔シテ紀伊ニ入り紀之川トナル、吉野
山中ノ諸水ハ合シテ十津川トナリ紀伊ニ入り熊野川トナル、攝

津ノ池田川、武庫川、和泉ノ大津川孰レモ小流ナリ、淀川ハ水勢最モ緩漫ニシテ流域ノ地、灌漑、舟行ノ便ヲ與フ
 山城ノ巨椋池ハ周圍四里俗ニ大池ト呼ブ、豐臣秀吉淀川ノ氾濫ヲ禦ガンタメ開鑿セシト云フ、又河内ニ狹山池アリ、周圍僅カニ一里ナレモ往時崇神帝ノ命シテ掘ラセ玉ヒシ池ナリト云フ
 海岸 大阪灣ハ一ニ茅渚海トモ名ヅク、一ノ内海ニシテ西北ハ明石海峽ヲ以テ瀬戸内海ニ通シ、南ハ由良海峽ヲ經テ紀州灘ニ開ク、故ニ灣内波靜カニシテ舟航安全ナリ、海岸ハ屈曲少ク遠淺ナレモ堺、大阪、神戸ノ三港アリテ貿易交通極メテ便宜ナリ、堺ハ大和川ノ河口ニ當リ、大阪港ハ淀川ノ河口ニ中ル、神戸ハ攝津ノ西隅ニ在リテ和田岬其前ニ突出シテ風波ヲ防グ、由良海峽ハ此灣ノ咽喉ト謂フ可ク甚ダ樞要ノ地位ナレバ堅固ナル砲臺ヲ設ケテ防禦セリ、安治川口ニモ亦砲臺アリ、天保山ト呼ブ

氣候 畿内ノ氣候ハ凡テ溫和ニシテ生活ニ好適ス、唯山城ノ北方、大和ノ吉野地方ハ山地ニシテ稍ク寒冷ヲ覺ユ、沿岸ハ殊ニ氣候順利、明石海峽ノ近隣ノ如キハ病氣療養ニ宜シト云フ

處誌 畿内ハ二千年來帝都ノ所在地ナレバ古來此地ヲ上方ト名ツケ諸般ノ制度皆此處ヲ中心トセリ、今上天皇都ヲ東京ニ遷シ玉ヒシヨリ聊カ衰微ノ徵アレモ美術工藝尙ホ盛ナリト謂フ可シ、人民ノ氣質一般ニ華美ヲ競ヒ柔弱ノ風アリ

山城ハ三面山ヲ負ヒ加茂、桂、宇治ノ清流其間ニ横ハリ山河襟帶自然ニ城廓ヲ成セリ、桓武帝ノ御宇山背ノ舊名ヲ改メテ山城トセラレタリ、中央ノ盆地ニ京都市アリ

京都市ハ我邦第三ノ大都會ニシテ人口三十二万八千餘、桓武帝創メテ都ヲ大和ヨリ遷シ玉ヒシヨリ明治維新マデ七十一代千七十餘年間ノ帝京ニシテ街衢端正、碁盤ノ如ク、加茂川中央ヲ

大和神武皇帝御陵
大和法隆寺
大和奈大佛殿



京都舊皇城前門
京都金閣寺
京都嵐山
大坂城

小川一真製

畿内

二十六

南北ニ貫キ洛中洛外ニ分ツ、架スルニ五大橋ヲ以テス今ハ全市
ヲ上京下京ノ兩區ニ分テ舊皇居ハ上京ニ在リ規模壯嚴古風ヲ
存セリ又別ニ二條ノ離宮アリ、下京殊ニ繁盛ニシテ商賈櫛比セ
リ
都會ノ周圍ノ山ヲ東山西山北山ト稱シ名所舊蹟多クハ其麓ニ
散在セリ金閣寺ハ足利將軍義滿ノ建築ニ係リ銀閣寺ハ義政ノ
造營トス此他東福寺、相國寺、大德寺、北野神社、加茂神社、智恩院、黒
谷、高臺寺、南禪寺、八阪神社、清水寺、大佛、三十三間堂、東西ノ本願寺
等著名ナリ比叡山ノ延曆寺ハ僧傳曉ノ創造セシモノニシテ今
ハ天台宗ノ總本山トナレリ、愛宕山ノ南麓ナル嵐山ハ櫻樹繁リ
高雄ニハ楓樹麗シ共ニ近郊ノ勝地トス比叡山ノ南ニ疏水道アリ
近江琵琶湖ノ水ヲ落シ以テ電氣發動機ヲ設置シ又灌漑ニ供
ス

伏見ハ京都ノ南三里ニアリ豊臣秀吉ノ居城ノアリシ所ニシテ宇治川ニ沿ヒ京都大阪交通ノ要路ニ當ル宇治ノ茶園平等院男山八幡亦名所ナリ

奈良ハ大和北方ノ盆地ニアリ今ハ小サキ都會ナレモ古ヘハ南都ト稱シ桓武帝京都ニ遷都セラレ玉フマデ八代八十餘年間ノ帝京ニシテ名所舊蹟擧テ數フ可カラズ皆古色蒼然規模宏大ニシテ昔時ヲ追想セシム然レモ建物多クハ兵火ニ燒滅シタルモノアリテ惜ム可キノ至リナリ東大寺ノ大佛興福寺ノ伽藍正倉院春日神社二月堂等世ニ著ハル奈良ノ東邊ニ春日山三笠山ノ勝地アリ

笠置ハ大和山城ノ境ニ在リ後醍醐帝ノ行在所タリキ又奈良ノ西南三里郡山ノ名邑及ビ法隆寺ノ伽藍アリ大和ノ中央ニ多武峯長谷寺畝火山橿原神社等ノ舊蹟アリ畝火山ノ東北ニ神武

帝御陵アリ、吉野川ノ南岸ニ吉野山アリ、櫻花ヲ以テ名アリ、山中ニ南朝三代五十餘年間ノ行在所ノ跡並ニ如意輪堂アリ、大和伊賀ノ境ニ月ヶ瀬ノ梅林アリ

河内ハ畿内ノ中央ニアリ、楠正成ノ出所トシテ名アリ、東南ニ聳ユル金剛山ハ千早城ノ在ル所トス

和泉ノ堺ハ大和川ノ河口ニアリ、昔時ノ開港場タリ、岸和田之レニ次デノ名邑トス

攝津ハ南面海ニ瀕シ、沿岸凡テ人家相並ブ

大阪市ハ淀川ノ河口ニ跨リ、人口四十八万八千、我邦第二ノ大都會ナリ、往時ハ浪速津ト稱シ、蘆荻茫茫タリシガ、今ハ田畝遠ク開ケ、人家益々増殖シ、商工貿易日ヲ追フテ盛大ニ赴キ、中國ノ物貨皆此處ニ輻湊ス、市ノ中央ハ街衢端整、京都ノ如シ、溝渠四通水、利極メテ便ナリ、全市ヲ東西南北ノ四區ニ分ツ、仁德帝ノ宮跡ハ

高津神社ト稱シ、豊臣秀吉ノ城ハ東區ニアリテ、湍深ク壁高ク極メテ壯觀ナリ、今ハ第四師團司令本部ヲ置ク、天王寺、住吉神社ハ共ニ大阪ノ南部ニアリ、安治川口ハ良好ノ碇泊所トス

神戸ハ攝津ノ西隅ニアリ、人口十五万八千、邦内第六ノ都會ニシテ、日本五港ノ一ニ居リ、内外船舶出入頻繁、貿易盛ナリ、湊川ヲ隔テ、兵庫ト相接ス、湊川神社、生田神社、福原舊跡、諏訪山、布引瀧、孰レモ名所ナリ、是レヨリ西方海岸ニ須磨浦、舞子濱アリ、前ニ淡路島ヲ眺メ、白砂青松相映シテ、風光絶佳ナリ、尼ヶ崎、西ノ宮、ハ神戸大阪間ノ名邑ナリ

攝津播磨ノ界ニ源平ノ古戰場アリ、鐵柵山、鉢伏山、鶴越等皆丘陵ノ起伏セルノミナレモ、其名史乘ニ著ハル、一ノ谷、其南海濱ニアリ、一ノ名所ニシテ、決シテ眞ノ溪谷ニハ非ズ
交通 國道ハ京都ヨリ東ハ東海道並ニ中仙道ニ連リ、西ハ伏見

淀ヲ經テ大阪ニ到ル大阪ヨリ直西スルモノ尼ヶ崎ヲ經テ神戸
兵庫ヲ通り山陽道ニ赴ク又大阪ヨリ南スルモノ堺岸和田ヲ經
テ紀伊和歌山ニ赴ク京都大阪間ノ街道ニ山崎ノ驛アリ中國山
系ト葛城山脈ト相近寄り京都ニ入ルノ咽喉ヲナス豊臣秀吉嘗
テ此ノ要衝ヲ扼シテ明智光秀ノ軍ヲ敗リタリ海運ハ大阪神戸
兩港ヨリ四國中國九州ヘノ往復日々絶ユルヲナシ鐵道縱横ニ
布設セラレ東海道ヨリ來リ京都大阪神戸ヲ貫キテ山陽道ニ赴
キ京都奈良間奈良大阪間大阪堺間其他二三ノ私設鐵道アリ
産物 京都ノ西陣織、加茂川染、宇治ノ茶、清水焼、大和ノ晒木綿、紙、
墨、吉野葛、河内ノ木綿、和泉ノ刃物、段通、攝津尼ヶ崎、伊丹、灘ノ清酒、
神戸近傍ノ牛、大阪近郊ノ紡績品、燐寸等皆屈指ノ産物ナリ

東海道

東海道ハ本州ヲ三分シタル中央部太平洋ニ臨メル地域ニシテ幅ハ本州ノ三分ノ一ヲ占ム、西ヨリ北ハ一帯東山道ニ沿ヒ西端ハ畿内及ビ南海道ノ紀伊ニ接ス沿岸ハ出入多ク大ナル港灣アリ平原モ亦之レニ準シ氣候温和、産物モ豊饒ニシテ住居交通共ニ適當ス故ニ都邑多ク開ケ人烟ノ稠密ハ畿内ニ次ギ一方里ニ三千七百人ノ割合ナリ古來有名ナル東海道五十三次ノ驛邑概テ之レニ含マル、本道ヲ分ナテ伊賀、伊勢、志摩、尾張、三河、遠江、駿河、甲斐、伊豆、相模、武藏、安房、上總、下總、常陸ノ十五國トシ三重、愛知、靜岡、山梨、神奈川、千葉、茨城、埼玉ノ八縣及ビ東京府ノ管轄ニ屬ス、假リニ本道ヲ東西二區ニ分ナテ誌サン

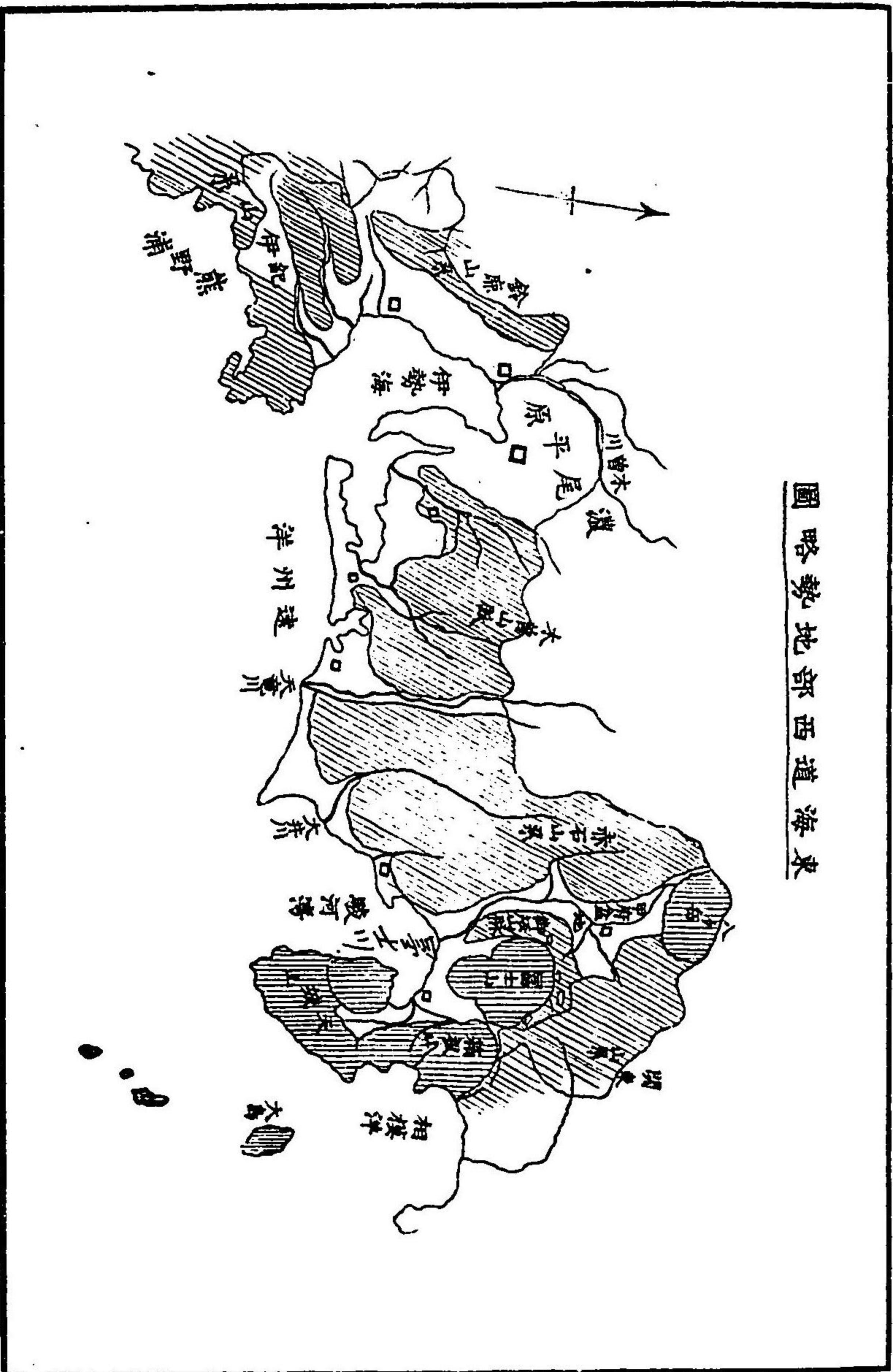
東海道西部

伊賀、伊勢、志摩、尾張、三河、遠江、駿河、甲斐、伊豆ノ九國ヲ合併シテ西部トナス可シ地勢ノ概略ヲ謂ハ、尾張全國ハ殆ンド平原ニシテ之レニ隣レル伊勢、三河、兩國ト俱ニ伊勢内海ト稱スル一大灣ヲ擁シ沿岸廣キ平地ヲ存ス之レヨリ東西ニ進ムニ從ヒ山岳次第ニ増加シ唯海岸ノミ平野ヲ殘セリ而シテ遠江、駿河、甲斐、伊豆ニ跨リテ無數ノ高峯群集シ伊豆ノ半島ハ殆ンド大小ノ山岳ヲ以テ掩ハル

山岳 本道ノ西端ナル伊賀、伊勢ノ邊ニ於テハ山岳丘陵凡テ南北ニ延長シ鈴鹿山系ヲ成ス中央ニ鈴鹿山、北ニ藤原岳、三國岳、南ニ國見、高見ノ諸山聳ヘテ此山系中ノ高點トナス、之ヨリ分派シ伊賀ノ北境ヲ繞リテ山城大和ノ間ニ引クヲ笠置山脈トス、伊勢ノ南半區ヨリ志摩ニ連續セル一帯ノ山地ハ紀伊山系ト稱フル

モノニシテ大和紀伊ニ跨ガリテ廣大ノ地歩ヲ占メ幾多ノ小山脈相列ビテ西南ヨリ東北ニ走リテ伊勢内海ニ臨ミテ斷絶ス大臺原山、八鬼山其高峯トス又志摩ノ朝熊山ハ之レニ屬スル一ノ名山ナリ、三河遠江並ニ甲斐、駿河兩國ノ西境ニハ孰レモ山岳綿亘シテ二大列ノ山系山脈ヲナス是レ赤石山系及ヒ木曾山脈ニシテ東北ノ方信濃ヨリ來リ西南ニ向フテ山勢漸次低下シ終ニ平地ニ移ル赤石山系ノ高點ハ赤石山(三千〇九十五米突)駒ヶ岳(三千米突)白根山、鳳凰山、七面山、高根山、龍爪山等ニシテ日蓮宗ノ總本山ノアル身延山ハ名山ニシテ七面山ノ東麓ニアリ木曾山脈ニ屬スル山岳ハ三國山、膝間山、黒帽子山、鳳來寺山、秋葉山等アリ赤石山系ハ紀伊山系ト相對シ方向並ニ岩石ノ性質全ク相類似セリ又伊豆半島ヨリ駿河ノ東部及ヒ甲斐ノ中央ヲ貫ク線中ニ數個ノ火山聳エ北ニ八ヶ岳(二千九百米突)アリ中央ニ富士山

(三千七百五十三米突)アリ富士ノ中腹ニ寶永山、南麓ニ愛鷹山アリ伊豆ニ入りテ達摩山、天城山アリ東南海中ニ大島ノ三原山アリ之レヨリ南ニ列セル利島、式根島、神津島、三宅島、三倉島、八丈島、小笠原島、硫黄島、孰レモ皆ナ火山質ナリ此ノ一列ヲ總稱シテ富士火山帶ト名ヅク就中三原山ハ不絶噴烟シ富士モ亦往々活動セリ富士山ノ北麓ヲ繞リテ環狀ノ小サキ山脈アリ御坂山脈ト云フ、甲斐ノ東半部ハ亦高嶽層々トシテ巨大ノ區域ヲ領ス國師嶽(二千五百九十二米突)金峯山(二千五百九十米突)御嶽、雲取山(二千百米突)等最モ高クシテ相模、武藏、信濃、甲斐ノ境ヲナス是レヲ關東山系ト稱ス又歴史上ニ名高キ天目山ハ甲斐ノ東境ニアリ小牧山ハ尾張ノ中央ニアリ孰レモ低キ名山ナリ平原 尾張全國及ビ東山道ヲ美濃ニ跨レル濃尾平原ハ本邦屈指ノ廣濶ナル平地ニシテ左右ニ延ビテ伊勢三河ニ連ル、三河ヨ



東海道西部地形図

リ東沿海ノ地概テ一帯ノ平地アリ獨リ伊豆ハ全土皆山ニシテ
平地殆ンド無シ、甲斐ハ中央ニ盆地的平野アリ、史乘ニ名アル三
方原ハ駿河ニアリ
水系 伊賀ノ中央ヲ流ル、名張川ハ鈴鹿山系ノ西ニ在ルヲ以
テ西流シテ山城木津川ノ上源トナル、伊勢ノ宮川、稻木川、櫛田川
雲出川皆ナ山脈ノ方向ニ從ヒ東流シテ伊勢内海ニ入ル、木曾川
ハ其源ヲ遠ク信濃ニ發シ尾張、伊勢ノ間ヲ内海ニ注グ、庄内川亦
尾張ノ平野ヲ南流ス、木曾山脈、赤石山系ニ平行シテ矢矧川、豊川、
天龍川、大井川、安倍川、富士川アリ、就中、天龍、大井、富士ノ三川ハ高
峻ノ地ヨリ流レ來ルヲ以テ水勢極メテ急激ニシテ舟楫ノ便ヲ
得ズ、又伊豆ニ狩野川アリ、木曾川ハ最モ緩漫ニシテ舟楫灌漑ニ
利アリ、然レモ往々洪水氾濫ノ患アリ、甲斐ノ笛吹、釜無ノ二川ハ
富士川ノ上源也、富士山ト御阪山脈ノ間ニ夾マリテ山中湖、河口

湖、西湖、精進湖、本栖湖アリ
 海岸 伊勢ノ南部及ビ志摩國ハ紀伊山系ノ東北端ニシテ無數
 ノ小岬突出ス、三木崎、鐵崎、御座崎、麥岬、燈明崎、大王崎等稍大ナル
 モノトス鳥羽、的矢兩港ノ其中ニ在リ志摩ハ三河ノ伊良湖崎ト
 相對シ内ニ伊勢内海ヲ抱ク内海ノ中、尾張ノ知多半島斗出シ伊
 勢灣ト渥美灣一ニ三河灣トモ云フトニ分ツ伊勢灣内ニ四日市ノ港アリ渥
 美灣内ニ衣ヶ浦、半田港アリ伊良湖崎ヨリ遠江ノ御前崎マデノ
 間遠江洋ニ臨ミ海岸極メテ平坦ニシテ唯、濱名湖アルノミ濱名
 湖ハ元ト特立ノ湖タリシガ明應年間土地陷落シテ海水ヲ通ズ
 此所ヲ今切ト呼ブ
 御前崎ヨリ伊豆半島ニ至ル迄ヲ駿河灣ト云フ清水港、江ノ浦ノ
 港アリ伊豆ノ南角ニ石廊崎、下田港アリ
 處誌 伊賀ノ上野名張ハ小サキ名邑ニシテ、大和ノ境ナル月ヶ

瀬梅林ハ上野ノ近郊ニアリ
 伊勢ノ山田ハ宮川ノ下流ニアリ我皇祖大廟ノ在ル所ニシテ
 垂仁帝ノ御代天照皇大神ヲ祀リテ内宮トシ雄略帝ノ御宇豐受
 大神ヲ丹波ヨリ遷シ來リテ外宮トナセリ、津、桑名、四日市、松阪、龜
 山ハ皆名邑ニシテ沿海ノ平原ニアリ津、最繁盛トス
 尾張ノ名古屋市ハ東海道西部ノ一大都會ニシテ濃尾平原ニ
 位ス舊徳川尾州侯六十一萬石領地ノ城市ニシテ今日人口二十
 萬六千我邦第四ノ大會トス壯麗ナル天守閣尙ホ巍然トシテ
 聳エ第三師團司令本部トナレリ市内ハ商賈多ク商業交通頻繁
 ナリ、熱田ハ名古屋ニ接近シ熱田神社アリテ草薙ノ靈劍ヲ納ム、
 長篠、桶狭間ノ古戰場同國ニアリ
 三河ノ中央ニ豊橋ノ都會アリ又西ニ偏シテ岡崎アリ岡崎ハ
 徳川家康創業ノ地タリ遠江ノ濱松、駿河ノ静岡共ニ徳川氏ノ居

城タリキ静岡ハ元ト駿府ト稱ヘタリ静岡ノ西南ニ久能山アリ
徳川氏埋骨ノ地トス、沼津ハ駿河ノ東境ニアリテ伊豆ノ三島ニ
近シ共ニ東海道ノ要衝ニ當ル

甲斐ノ甲府ハ盆地的平野ニアリ武田信玄ノ城趾ナリ伊豆ノ
下田港ハ嘉永年間我邦甫メテ外國ト交通ヲ開キシ港ナリ
東海道ノ海岸ハ氣候一般ニ温和ナルヲ以テ海水浴場少カラズ
又風光ノ佳ナル景所々ニアリ伊勢ノ二見浦、遠江濱名湖口ノ舞
阪、駿河ノ興津、蒲原、清見瀨、三保ノ松原、伊豆ノ熱海、吉濱等皆勝區
ナリ又伊豆ハ土地火山質ナルヲ以テ温泉ノ湧出アリ熱海、修善
寺、湯ヶ島等著名ナリトス

駿河ノ富士ハ我邦第一ノ名山ニシテ完全ナル圓錐形ヲ呈シ頂
上ニハ大ナル噴火孔アリ内院ト呼ブ内院ノ周圍白雪皚々盛夏
ト雖消エズ同國海岸ナル田子浦ヨリ之レヲ望メバ白扇ノ雲際

ニ屹立セルノ狀筆紙ノ及バザル所ナリ

伊賀、伊勢、尾張、三河ノ風俗ハ殆ンド畿内ト變ルコトナシ遠江以東
漸次關東ノ風ニ移ル

交通 名ニシテ負フ東海道街路ハ東京ヨリ發シ駿河、伊豆、相模ノ
境ナル函根峠ヲ越エ來リ三島、沼津、静岡、濱松、豊橋、名古屋、四
日市ヲ經、鎌倉峠ヲ踰エ京都ニ赴クナリ途次薩陞峠、宇都谷峠、中
山峠等ノ小嶺アリ又古昔ハ大井、天龍ノ急流ニハ故ヲニ橋梁ヲ
架セズ人夫ノ肩ニ憑リテ涉リシナリ、東京ヨリ甲府ニ到ル甲州
街道、伊勢四日市ヨリ山田ニ參詣スル參宮街道アリ

鐵道ハ東海道ニ沿ヒ東京ヨリ來リテ富士ノ裾野ヲ繞リ沼津
ヨリ各驛ヲ經テ名古屋ニ到リ爰ニ北折シテ美濃ノ岐阜ニ赴ク、
又名古屋ヨリ半田港ニ續ク、以上官設鐵道トス又私設ニ係ルモ
ノハ名古屋ヨリ桑名ニ到リ終ニ山田ニ到ル又龜山驛ヨリ鈴鹿

山系中ノ柘植驛ヲ經テ一ハ伊賀上野ニ赴キ一ハ近江國ノ草津ニ達ス之レヲ關西參宮兩線路トス
産物 鈴鹿山系ニハ二三ノ鑛物ヲ産シ又陶土ヲ出ダス故ニ此地方陶器ノ名所ナリ伊賀ノ伊賀焼伊勢ノ萬古焼尾張ノ常滑焼瀬戸焼七寶焼アリ三河岡崎地方ニ木曾山脈ノ花崗石ノ良材ヲ出ダス建築用ニ賞セラル同シ山續ヨリ名倉砥石油石灰ヲ輸出ス甲斐ノ水晶寶石ハ關東山系ヨリ出ヅ伊豆ニハ火山質ノ岩石ヲ産シ園庭ノ裝飾用ニ供ス根府川石最名アリ又甲斐ノ葡萄伊豆天城ノ木材駿河ノ茶紙尾張ノ鳴海絞アリ海産物ニテハ興津鯛桑名ノ蛤伊豆ノ海草アリ又工藝品ノ最タルハ甲斐ノ絹布ニシテ同國ノ東部蠶業盛ニ行ハル

東海道東部

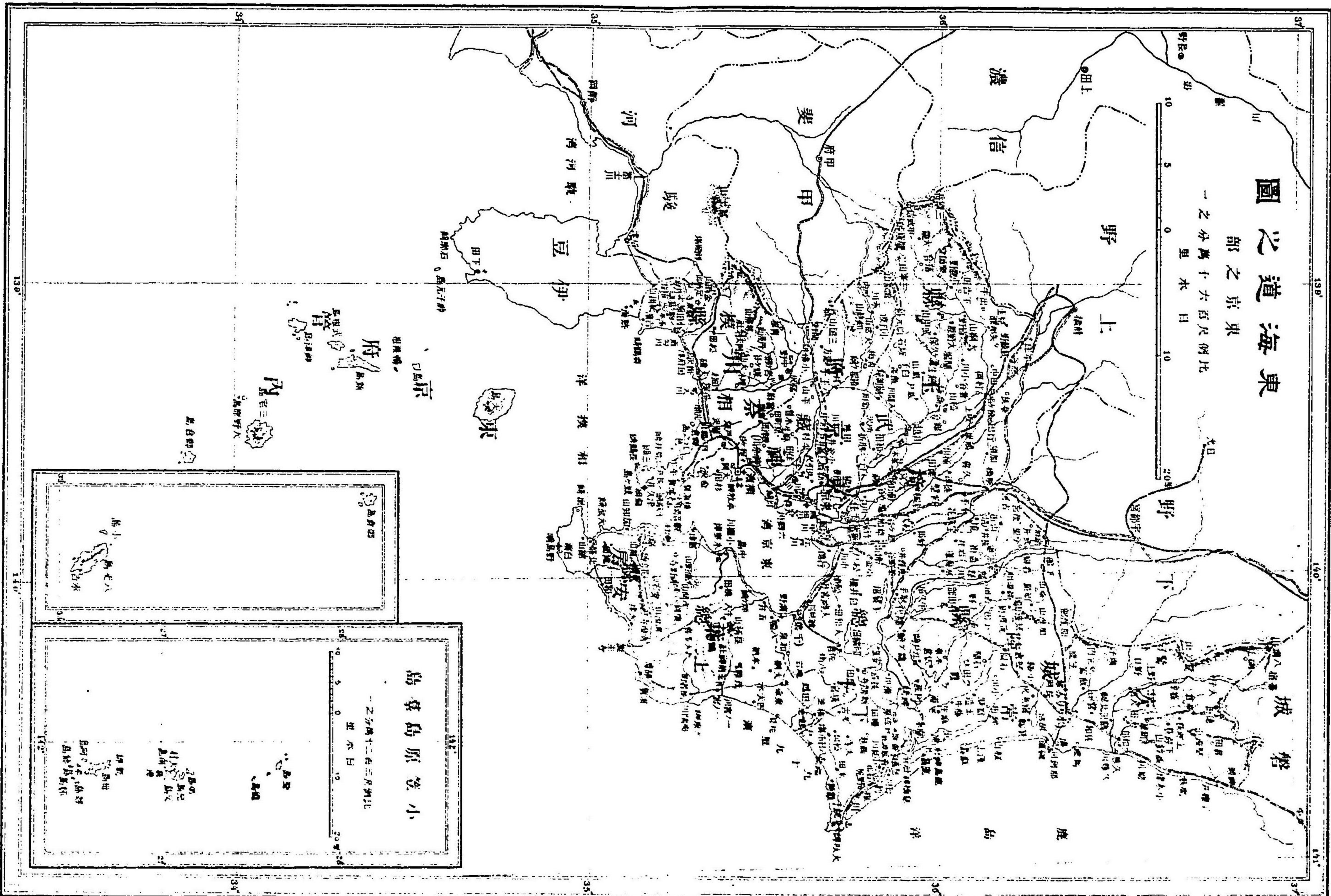
相模、武藏、安房、上總、下總、常陸ノ六國ヲ合セテ東部トナス可シ神

東海道之圖

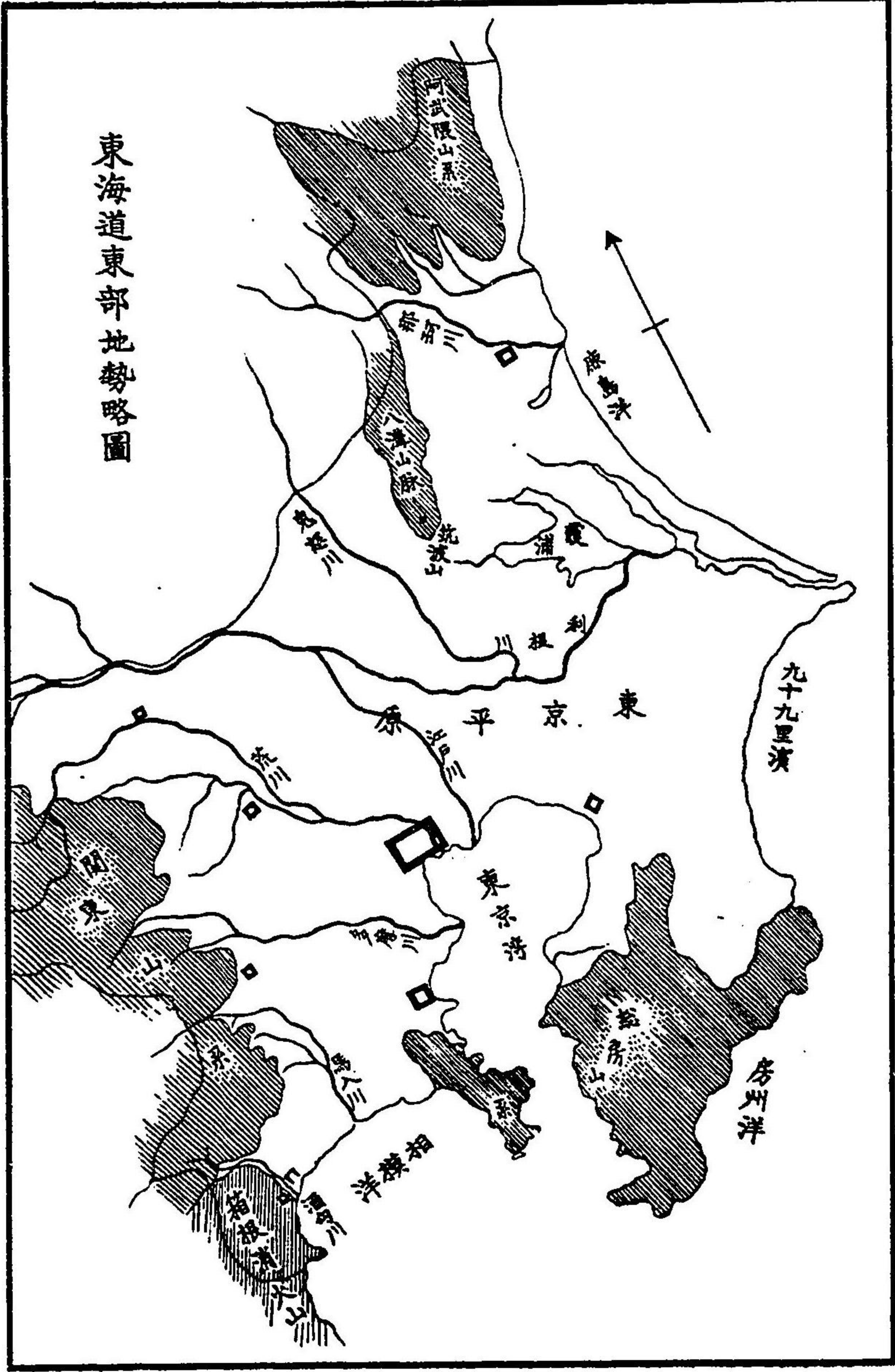
東部之京東

比例尺六十萬分之一

日本里



東海道東部地勢略圖



奈川、千葉、埼玉、茨城ノ四縣及ビ東京府之レヲ分轄ス古ハ之レニ
東山道ノ上野下野二國ヲ併セテ關東八州ト稱シ東海道西部ヲ
關西ト稱シタリ、東京平原廣漠トシテ中央ニ擴ガリ八州ノ大部
分ヲ掩フ山岳ハ唯其三隅ニ偏ス故ニ山野ノ配置ハ西部トハ全
ク反對セリ、東ヨリ南ハ太平洋ニ臨ミ東京灣深ク入り込ミテ良
港ヲ有ス是レ地勢ノ概略ナリ

山岳 相模ノ西隅、駿河、伊豆ニ接シテ箱根山アリ富士帶ニ屬ス
駒ヶ岳(千三百米突)冠ヶ岳、金時山其最高峰ナリ箱根ヨリ直ニ東
北ニ連リテ甲斐ヨリ廣ガレル關東山系アリ同山系中ノ高峰ヲ
舉グレバ南ニ大山、丹澤山(千五百米突)中央ニ大嶽、御前嶽、北ニ武
甲山(千三百米突)大洞山(二千米突)雲取山アリ又御岳、三峰山、高尾
山ハ山系中ノ名山ナリ、此山系ノ北部分ヲ俗ニ秩父地方ト號ス、
相模ノ南端ヨリ房總半島ニ掛ケテ少サキ總房山系アリ中央切

斷セラレテ爰ニ東京灣ノ咽喉關門アリ國防上頗ル樞要ノ地ト
 ス鋸山、鹿野山、清澄山低シト雖名著ハル
 常陸ノ北方ニ東山道磐城ヨリ連續セル阿武隈山系アリ、高鈴山
 ナ以テ最高點トス同山系ノ餘波ハ常陸ノ西境ナル八溝山トナ
 リ尙起伏シテ南進ス加波、筑波ノ兩名山此ノ南角ニ位ス、此等ノ
 山岳ヲ除ケハ餘ス所皆東京平原ノ領スル所ナリ
 水系 利根川ハ本邦屈指ノ長流ニシテ長サ七十一里、阪東太郎
 ト號ス東山道上野ヨリ來リ武藏ニ入り、下野ヨリ來ル鬼怒川ヲ
 併セ直ニ二派ニ分レ西ノ支流、江戸川ト名ツケ東京灣ニ注ギ本
 流ハ常陸下總ノ間ヲ過ギテ大洋ニ注グ
 荒川ハ關東山系ノ北ナル秩父山中ニ發源シ迂回シテ南流シ江
 戸川ノ西ニ注グ下流ヲ隅田川ト云櫻花ノ名區タリ、多摩川亦關
 東山系ノ東方ニ出テ同シク東京灣ニ注グ下流ヲ六郷川ト稱ス、

馬入川ハ一ニ相模川トモ云フ富士北麓山中湖ヨリ出テ甲斐ニ
 入り柱川トナリ尋デ相模ニ來リ馬入川ト成ル、柱川ハ關東山系
 ノ峰巒ノ中ヲ貫キ深溪ヲナス有名ノ猿橋ハ此溪ニ架セルナリ、
 酒匂川ハ箱根山ノ北麓ニ發シ早川ハ同山中ニ發シ三川皆相模
 洋ニ入ル、下野ヨリ來ル那珂川、磐城境ヲ流ル、久慈川共ニ常陸
 ノ海ニ入ル

湖沼 下總、常陸、武藏ノ境ハ東京平原中最モ低キ所ニシテ大小
 數個ノ湖沼アリ霞ゲ浦ハ周圍三十六里我邦第二ノ大湖トス北
 浦之レニ隣ル兩湖ノ下流ハ利根川ニ落ッ印旛沼、手久沼、手賀沼、
 涸沼等之レニ接近セリ又箱根山中、早川ノ上ニ蘆ノ湖アリ土地
 高クシテ水深ク幽邃ノ景アリ
 海岸 相模洋ハ相模ノ南方ノ海ニシテ兩側ニ伊豆國及ヒ三浦
 半島アリ前ニ伊豆ノ大島横ハル、其海岸ハ出入少ク西ニ眞鶴崎

東ニ江ノ島、荒井崎、稻村崎ノ小岬アルノミ、常陸ノ海ヲ鹿島洋ト稱シ下總ノ外海岸ヲ九十九里濱ト云フ漁業ノ地ナリ、犬吠崎、大東崎ハ濱ノ兩側ニ突出ス其外殆ンド平夷ナリ、安房ノ南端ニ野島崎アリ其北ニ天津港アリ

之レニ反シテ東京灣ノ入口ハ即チ總房山系ノ切斷セル場所ニシテ海岸出入夥シク崖高ク水深ク内海風波靜穩ナリ三浦半島ノ頭角ニ劍崎アリ之レヨリ東ニ廻リテ觀音崎、横須賀、浦賀ノ兩港アリ次ニ横濱港アリ又對岸總房ノ沿海ニ洲ノ崎、富津崎、館山灣、木更津、北條、等ノ小港アリ灣底ハ水淺クシテ泊舟ノ地無シ

處誌 相模ノ箱根山ニハ舊街道箱根峠アリ嶺ノ最高キ所ニ關門アリキ、山中温泉ノ湧出多クシテ湯本、塔ノ澤、宮ノ下、蘆ノ湯等最モ世ニ知ラル、夏日浴客絶ユルトナシ

小田原ハ箱根ノ東麓ニ在リ、大磯其東ニアリテ有名ナル海水浴

場トス

鎌倉ハ三浦半島ノ根基ニアリ丘陵起伏セルノ中、狹小ノ盆地的平野ヲ有ス是ゾ源賴朝霸府ヲ創メ關東諸國ヲ壓セシ所ナリ其遺跡今尙殘レルモノ建長寺、圓覺寺、鶴岡八幡、護良親王ノ窟、白旗山アリ又其海岸ニ稻村崎、由井濱、七里濱、滑川、江ノ島等ノ勝地アリ、三浦半島ノ南角ニ帝國大學動物實驗場アリ

横須賀ハ東京灣附近ノ鎮守府ニシテ軍艦常ニ碇泊ス、浦賀ハ元ト米國水師提督ヘルリ氏ノ來航セシヲ以テ有名ナリ觀音崎ハ對岸ト富津岬ト相向ヒ砲臺ヲ備ヘテ灣口ノ要塞ヲ守レリ

東京市ハ武藏ノ平原ニアリ荒川ノ河口ニ瀕ス東西南北各二里半、人口百二十四万我邦ノ首府ニシテ世界第六ノ大都會トス中央ニ皇居アリ各省官衙、內閣、樞密院、大審院、帝國議事堂、各國公使館、近衛及ヒ第一師團司令本部、帝國大學其他ノ高等專門學校、


帝國博物館、圖書館、商業會議所等ヨリ商業、會社、金融、交通ノ機關總テ完備シ本邦政治文物ノ中心ト謂フ可シ全市ヲ十五區ニ分テ市街ハ端正ニ非ズ皇城ヲ中央トシテ多少環狀ニ排置ス來往集散ノ人、縱橫織ルガ如ク規模總テ宏大ナリ昔ハ江戸城ト稱シ其初メ太田道灌ノ開キシ所ニシテ徳川氏幕府トシテ久シク政權ヲ握リシナリ明治二年車駕京都ヨリ遷ラセ玉ヒ東京ト改メラル爾後三十年益繁盛ニ赴ケリ

横濱ハ武藏ノ西隅ニアリ本邦一二ヲ争フノ開港場ニシテ税關ノ設アリ外國貿易頗ル盛大ニテ船舶港内ニ輻湊シ檣帆林立セリ人口十六萬邦内第五ノ大都會トス近年更ニ築港ニ着手セリ

東京平原ノ中ニ熊ヶ谷、川越、所澤、府中、岩槻、浦和、大宮等ノ名邑アリ又關東山系ノ東麓ニ八王子、青梅ノ名邑アリ秩父ノ盆地ニ

小川一真製

伊勢大廟 駿河宮土山遊望 尾張名古屋天守關



東京皇居ニ重橋 甲斐雙橋 箱根箱根湖畔ケ岳ヲ望ム 相模河川鐵道トネル

大宮郷アリ蠶業ヲ以テ著ハル

安房ノ北條、上總ノ木更津、東金、下總ノ千葉、佐倉、成田、銚子、結城ハ孰レモ名邑ナリ千葉ハ東京灣ノ底ニアリ銚子ハ利根川河口南岸ニアリ

水戸ハ常陸那珂川ノ口ニアリ舊徳川水戸侯三十五萬石領地ノ城趾ナリ土浦、太田ハ名邑ナリ

交通 茫漠タル東京平原ノ中央ニ文明ノ中心タル東京アリ故ニ國道鐵道四通八達網ノ如ク交通ノ便邦内第一トス所謂東海道ハ舊江戸ヲ起點トシ品川、大森、川崎ノ驛ヲ經テ横濱ニ隣レル神奈川並ニ戸塚、藤澤、平塚、小田原ヲ通シテ箱根峠ヲ打踰スナリ峠ハ昇降八里ト號ス箱根驛ハ高サ七百米突ノ所ニアリ關門ヲ設ケタリ故ニ古來箱根ノ東西諸國、關東關西ト唱ヘシナリ又箱根峠ノ北ニ足柄峠アリ稍迂路ヲ取ルナリ、中仙道ハ同市ノ西北

ニ發シ東山道ヲ經テ京都ニ赴クノ路ナリトス板橋、浦和、大宮、鴻巣、熊谷、本庄ノ驛其途中ニアリ、奥羽街道ハ市ノ東北ニ出テ千住、草加、粕壁、幸手、古河ヲ經テ下野ニ入ル、水戸街道ハ同シク市ノ東北ニ發シ千住ヨリ分レ松戸、取手、土浦ヲ過ギテ水戸ニ到ル水戸ヨリ北ニ尙ホ陸前濱街道アリ磐城ノ平ニ赴ク甲州街道ハ市ノ西ニ起リ新宿、府中、八王子ヲ過キ小佛峠ヲ越エ甲斐甲府ニ達ス其他二三ノ街道アレモ爰ニ略ス

鐵道モ亦東京ヲ起點トス官設東海道線ハ新橋停車場ヨリ出テ東海道ニ沿ヒ小田原ノ東ナル國府津驛ニテ北折シテ足柄峠ヲ踰ユ峠ニ掛リテ酒匂川ノ上溪ヲ左右ニ縫ヒ六個ノ隧道ヲ穿テテ漸ク駿河ノ御殿場驛ニ達シ南下シテ沼津ニ到ル、東京ヨリ京都ニ至ルニ古ハ五十三次ノ驛ニ依リ凡ソ十五日ヲ費ヤセシモ今ハ僅ニ十五時間ニテ往ク可シ文明ノ利器驚ク可キノミ、又

其支線ハ鎌倉ニ通シテ横須賀ニ着ス、私設ニ係ルモノ上野停車場ニ發シ大宮驛ニ至リテ二派トナリ一線ハ中仙道ニ沿ヒ、一線ハ奥羽街道ニ依ル又上野驛ヨリ水戸ニ直行スル線路アリ、其他甲武鐵道、總武鐵道、川越鐵道等アリ

産物 箱根山産ノ小松石ハ建築材トス、房總山系亦石材ヲ截リ出ダス、關東山系ヨリ石灰、水戸地方ノ寒水石、常陸北方ノ石炭アリ、海岸ニハ魚貝海苔ヲ産ス、織物ニハ銚子縮、結城紬、秩父絹、有名ナリ又小田原ノ鹽辛、川越ノ甘藷、青梅ノ綿之ニ亞グ其他工藝品頗ル夥シ、

風俗 關東ノ地ハ古來武ヲ以テ尊ビシ所ナレバ人皆武勇ニ富ミ義俠ノ風アリ之レヲ關西ノ柔優ニ比スレバ甚シキ差アリ

東山道

東山道ハ本州畿内以北ノ大部分ヲ占メ南半ハ北ニ北陸道ヲ負
ヒ南ニ東海道ヲ擁ス北半ハ兩側共ニ海洋ニ臨ム本州中央ヲ縱
走セル脊梁山脈ハ主ニ本道ニ勢ヲ逞フス故ニ到ル所土地高ク
平地ニ乏シキヨリ從テ人口稀薄ナリトス本道ヲ分ケテ十三國
トシ十一縣ノ分轄ニ隸ス假リニ中仙道ト奥羽ノ兩區ニ分ケテ
爰ニ説カン

中山道

近江、美濃、飛驒、信濃、上野、下野ノ六國ヲ合併シテ中仙道ト成シ滋
賀、岐阜、長野、群馬、栃木ノ五縣之レヲ管轄ス、東海、北陸兩道ノ間ニ
夾マリテ一モ海洋ニ瀕スル所ナシ飛驒、信濃ノ境ハ本州中最高
ノ所ニシテ山岳累重一帯ノ高原ヲナセリ之レニ反シテ美濃ノ
南部、及ヒ上野、下野ニハ濃尾平原及ヒ東京平原入り込ミテ平地

遠ク連ナル

山岳 飛驒、信濃、美濃ニ跨ル地方ハ最モ高峻且ツ險阻ニシテ之
レヲ信飛高原ト云フ蓋シニ三大山脈ノ蝟集セル所ナレバナリ、
之レヨリ南ヘ向フテ赤石山系、並ニ木曾山脈相平行シテ走り東
海道ノ三河遠江ニ連ル而シテ其餘勢ハ尙北ニ去リテ越中ノ海
岸ニ突出セントス之レニ平行シテ西ニ白山及ヒ立山兩火山帶
アリ又赤石山系ノ東ニ富士火山帶アリテ南、甲斐八ヶ岳ヨリ北
越後ノ妙高山ニ及ブ又之レヨリ東北ヲ指シ稍彎曲シテ中央火
山帶アリ遠ク奥羽ニ延ブ尙ホ關東山系ノ北部ニ三國山系、足尾
山系アリテ之レガ間隙ヲ點綴セリ、其他畿内ニ接セル比叡山脈
ト鈴鹿山系ノ分派ナル養老山脈並ニ中國ノ骨髓ヲ成セル中國
山系トニ因リテ圍マレタル近江ノ盆地アリ以上ノ諸山系山脈
ニ屬セル名山高嶽ヲ左ニ列舉セン

鈴鹿山系養老山脈 伊吹山(千四百米突)三國岳

比叡山脈 比良岳(千二百米突)比叡山

白山火山帶 白山(二千七百米突)大日岳

立山火山帶 蓮華山(二千八百米突)槍ヶ岳、硫黃山

乘鞍岳(二千九百米突) 御岳(二千九米突)

木曾山脈 駒ヶ岳(二千四百米突)惠那岳

赤石山系 赤石山(三千米突)

富士火山帶 立科山(二千五百米突)高妻山、戸隠山、黒姫山

中央火山帶 淺間山(二千四百米突)四阿山、湯丸山、吾妻山、白根

山、榛名山、赤城山、日光白根山、太郎山、男體山(二千四百九十

米突)高原山、那須山、鬼怒沼山(就中淺間、白根、那須三岳ハ活

火山ナリ)

關東山系、三國山系、足尾山系ニハ著シキ高岳ナシ唯三國山、同

名ノ山系ニ屬ス

平原 濃尾平原ハ美濃ノ南部ヲ領シ、東京平原ハ上野下野兩國ニ跨ガリ之レヲ界スルモノハ關東山系、足尾山系、中央火山帶ナリ而シテ此平原ノ北ハ延ビテ下野ノ北境ニ亘リ阿武隈山系ト中央火山帶トノ間ニ夾マリテ高原トナル之レヲ那須原ト稱シ曠野茫々未ダ開墾セザル所多シ那須原ノ北角東西山岳相接合シテ爰ニ白河ノ關アリ、又信濃ノ西境ニテ狹キ高原アリ松本平ト呼ブ

水系 中仙道ハ本州ノ最高地ナルヲ以テ幾多ノ大河ノ水源地トナル、又所々ニ湖沼アリ皆山中ノ池沼ニシテ常陸、下總ノ如キ低地ノ湖沼ト趣ヲ異ニス

琵琶湖ハ近江ノ盆地ノ中央大半ヲ占ム三山脈ノ間ニ圍マリ周圍七十四里邦内第一ノ大湖トス其北ニ小サキ余吾湖アリ、琵琶

湖ノ水ハ落テテ勢多川トナリ笠置山脈ノ低所ヲ曲流シテ山城ノ宇治川トナル、同湖ニ入ル諸川ノ中、野洲川、愛知川最大トス。湖畔ノ近江八景並ニ竹生島ノ名著ナル。

木曾川ハ信濃ノ西境ニ發シ、木曾山脈ト立山火山帶ノ間ヲ流レ、同火山帶ノ北側ヨリ來ル益田川ヲ併セ、濃美平原ニ降り糸貫、揖斐、長良ノ三川ヲ合ハセ、伊勢尾張ノ間ニ赴ク。全長六十六里、邦内屈指ノ長流タリ。長良川ハ鵜飼ノ漁ヲ以テ名アリ。

諏訪湖ハ赤石山系ノ北部低窪ノ所ニアリ、下流ハ天龍川ト成リ、赤石、木曾兩山ノ間ヲ過ギテ遠江ニ入ル。全長六十里。

木曾、天龍ト正反對ノ方向ニ犀川アリ、東北流シ、富士帶ト關東山系ノ間ヨリ來ル千曲川ヲ容レ、越後ニ入り、信濃川トナル。全長一百里トス。白川、宮川、高原川共ニ飛驒高原ニ發シ、越中ノ射水川、神通川ノ源ヲナス。



利根川ハ其本源ハ三國山系ニ發シ、淺間山ノ東北ヨリ發スル。吾妻川ヲ併セ、東京平原ニ出ヅ。足尾山系ヨリ出ヅル渡良瀬川之レニ會合シテ、武藏下總ノ間ニ流ル。

日光男體山ト白根山トノ間ニ中禪寺湖アリ、土地高ク水深シ、落テテ華嚴瀧トナル。高サ七十五丈。又同山中ニ裏見、霧降等ノ諸瀧アリ。華嚴瀧ノ下ハ大谷川ト成リ、鬼怒沼山ノ鬼怒沼ヨリ落テ來ル。鬼怒川ヲ併セ、常陸ニ入り、終ニ利根川ニ會ス。那珂川ハ下野北境ニ發シ、常陸ニ入ル。

赤城山頂ノ大沼、榛名山頂ノ榛名湖、日光白根山麓ノ湯湖、同山頂ノ五色沼、鬼怒沼山ノ鬼怒沼、其北ニアル尾瀬沼等皆高所ニ在リ、テ幽邃ノ景、近道ニ名アリ。

處誌 近江國ハ畿内ニ隣リ、四圍山岳ヲ以テ繞レリ。湖畔ニ狹キ平野アリ、地勢山城ニ彷彿タリ。天智帝ノ滋賀都ハ即チ此處ニア

木曾棧橋 美濃養老 下野日光華嚴 陸前松島ノ一部



陸前松島ノ一部 日光街道 並木 信濃淺間山望 日光中禪寺湖

小川一真氏

リ、大津、膳所ハ湖尻ニアリ石山寺、三井寺並ニ粟津、不破關之レニ
 近シ彦根ハ湖東ニ在リ井伊氏三十五萬石ノ城趾ノアル所、比叡
 山ノ延曆寺、日吉神社共ニ歴史ニ著ハル、美濃ノ平野ノ中央ニ岐
 阜市アリ長良川之レヲ貫ク、西ニ大垣アリ養老山脈中ニ養老瀧
 アリ夏日浴客多シ、其北ニ關ヶ原ノ古戰場アリ
 飛驒ハ高峻ナル山岳ノ間ニ夾マリ高山ハ小サキ盆地ニアリ
 位山ハ滿山皆水松ナルヲ以テ名所トス
 信濃ハ最廣キ高原ニシテ四方十國ニ境シ三方ノ水源トナル
 木曾川、犀川ノ上源ハ松本平ニシテ松本町爰ニアリ千曲川ノ流
 域ニ上田アリ千曲、犀兩川ノ會合スル所ニ川中島アリ上杉、武田
 兩雄ノ決戰地トス之レニ近ク長野アリ善光寺爰ニアリ又天龍
 川ノ流域ニ飯田アリ其他、松代、福島、諏訪、追分、關山等ノ小都邑ア
 リ

信濃飛驒美濃ニ跨ガリ木曾川ノ水源地タル所ハ一般ニ木曾ト稱シ山秀テ溪深ク杉檜鬱茂晝尙ホ暗キ計リナリ其嶮阻幽邃ノ景邦内ニ冠タリ北ニ御嶽南ニ駒ヶ岳ノ如キハ頂巔ニ神祠アリ夏日白衣ノ徒多ク登拜ス古ハ道路狹隘溪澗ニ棧ヲ架ケタルノミ此邊ノ森林御料ト成レリ諏訪湖及ヒ姥捨山田毎月ハ名所トス

上野ハ南半平原ニ屬シ其北邊赤城山ノ麓ニ前橋高崎ノ都會アリ足尾山系ノ麓ニ桐生大間間アリ平野ノ中ニ伊勢崎太田アリ孰レモ蠶業ヲ以テ名アリ

妙義山金洞山ハ淺間山ノ南涯ニアリ殊立ノ山岳ニ非スト雖巖壁嵯峨トシテ削ルガ如ク刻ムガ如シ極メテ奇觀也

下野ノ宇都宮ハ奥羽街道ノ要衝ニ當リ舊戸田氏ノ城趾アリ宇都宮ヨリ西北九里日光ノ勝區アリ其間兩側杉樹林立シテ巨

幹相接シ綠葉相交リ天日ヲ掩フ此ノ杉並木世界ニ有名ナリ日光男體、白根兩山ノ近傍一般ニ日光山彙ト稱シ湖澤、瀑布多ク風景幽靜、夏日尙ホ冷カナリ日光廟ハ徳川家康ヲ祀リ三代將軍ノ造營ニ係ル堂宇廻廊ノ裝飾人目ヲ眩セシム實ニ邦内第一ニシテ普ク世界ニ知ラル、栃木、足利共ニ名邑ナリ

温泉 信濃ノ東方、上野下野ニ懸ケテ温泉ノ湧出多シ蓋シ火山地ナレバナリ淺間山ノ北ナル澁湯、四萬湯、草津、榛名山腹ノ伊香保、妙義山ノ南方ノ磯部、日光白根山下ノ湯本、高原山下ノ塩原、那須山下ノ那須温泉孰レモ有名ナリ

交通 東京京都間ヲ連テル中仙道街路ハ武蔵ヨリ來リ高崎ニ到リ西折シテ碓氷峠ニ至ル峠ハ峻峻ニシテ昇リ三里降一里トス是レ淺間火山ノ裾野ヲ越ユルナリ峠ヨリ西二里追分驛アリ北折スレバ越後ニ向ヒ直西スレバ本道ニシテ立科山腹ノ和田

峠ヲ踰エ諏訪湖ニ出デ塩尻峠鳥居峠ヲ越エ漸ク木曾峽ニ出ツ之レヨリ木曾川ニ沿フテ降レバ岐阜ニ到リ大垣、彦根、大津ヲ經テ山城ニ入ルナリ其途中木曾地方ヲ殊ニ木曾街道ト稱シ昔ハ路頗ル險惡ニシテ旅客ノ厭ヒシ所ナリ越後街道ニツアリ一ハ高崎ヨリ前橋ニ曲リ北走シテ三國峠又ハ清水越ヲ踰ユルアリ一ハ信濃追分驛ヨリ北折シテ上田、長野、關山ヲ過ギテ越後ニ赴クニアリ奥羽街道ハ亦武蔵ヨリ來リ宇都宮ニ到リ那須原ヲ過ギ白河關ヲ越エテ磐城ニ入ル又近江ニ東海道ノ一部分通ゼリ草津驛之レニ當ル

鐵道ハ奥羽街道、日光街道、中仙道ニ沿ヒ高崎ヨリ碓氷峠ヲ踰エテ上田、長野ヲ經過スル北越線ハ官設トス又官設東海道線ハ尾張ヨリ來リ岐阜、大垣、彦根、大津ヲ連絡シテ京都ニ去リ北陸線ハ米原驛ヨリ北岐シテ越前敦賀ニ到ル其他私設線ニテハ前橋ヨ

リ小山、小山ヨリ常陸ノ水戸、草津ヨリ伊賀、伊勢ニ赴クモノアリ
却説碓氷峠ノ隧道ハ邦内第一ニシテ加之傾斜急ニ齒輪軌道ヲ
布設セリ

物産 近江ノ琵琶湖ヨリ鮎ヲ産ス源五郎鮎ト名ク美濃近江
ノ邊ハ花崗石多クシテ水晶、黃玉並ニ陶土ヲ出ダス信樂焼ハ良
好ノ陶器ナリ、火山地方ニハ硫黄ヲ産シ、關東山系、足尾山系ニハ
石灰ヲ産ス關東山系ト火山帶ト接スル所ニ中小坂ノ礦山アリ
鐵鑛ヲ採掘ス足尾山系ト日光火山彙トノ界ニ足尾ノ銅山アリ
産額巨大ナリト云フ、木曾森林ハ良材ヲ出ダシ、美濃平原ニハ美
濃紙、茶ヲ産ス信濃ニ蕎麥多ク作ル又中仙道ノ特産物トモ謂フ
可キ絹布生糸ハ到ル所ニ工場アリ近江ノ長濱縮緬ヨリ上野桐
生、下野足利栃木最モ繁盛ナリ又下野ハ麻ヲ作ルヲ多シ
風俗 近江ハ風俗著シク京坂地方ニ類ス而シテ關原以東濃

尾平原ハ言語少シク變ハル飛驒信濃ハ質朴ニシテ寧ロ北陸地
方ニ似ル上野下野ハ關東ノ風アリ

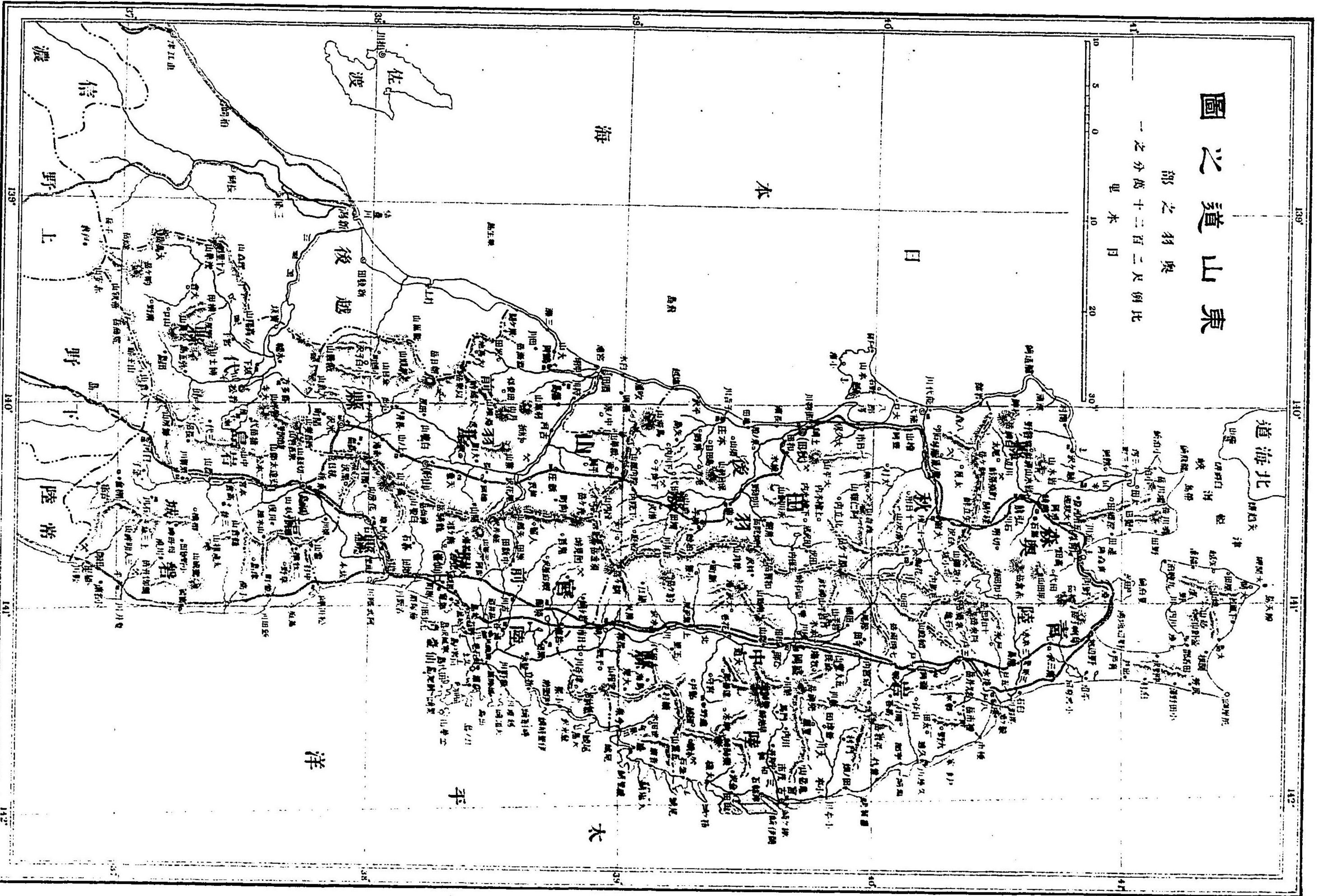
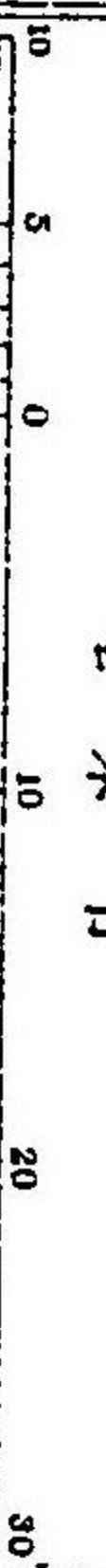
奥羽區

磐城、岩代、陸前、陸中、陸奥、羽前、羽後ノ七國ヲ以テ假リニ奥羽區ト命名ス。福島、宮城、岩手、青森、山形、秋田ノ六縣ヲ以テ之レヲ分轄ス。本州ノ北部ヲ全ク掩ヒ岩代一國ヲ除クノ外皆一面ハ海ニ瀕セザルハナシ、北ハ津輕海峽ヲ隔テ、北海道ニ對シ東ハ太平洋西ハ日本海トス。中央ニ中央火山帶アリテ一大障壁ヲ造リテ南北ニ延長ス。其他一般ニ山岳多ク山間並ニ臨海ノ地僅カニ平原アルノミ、氣候ハ中仙道ヨリ稍寒冷、西半ハ殊ニ積雪多ク土地モ豊饒ト謂フヲ得ズ未ダ開墾セザル原野多ク固ヨリ僻地タルヲ免レズ故ニ風俗極メテ質朴ナリ。

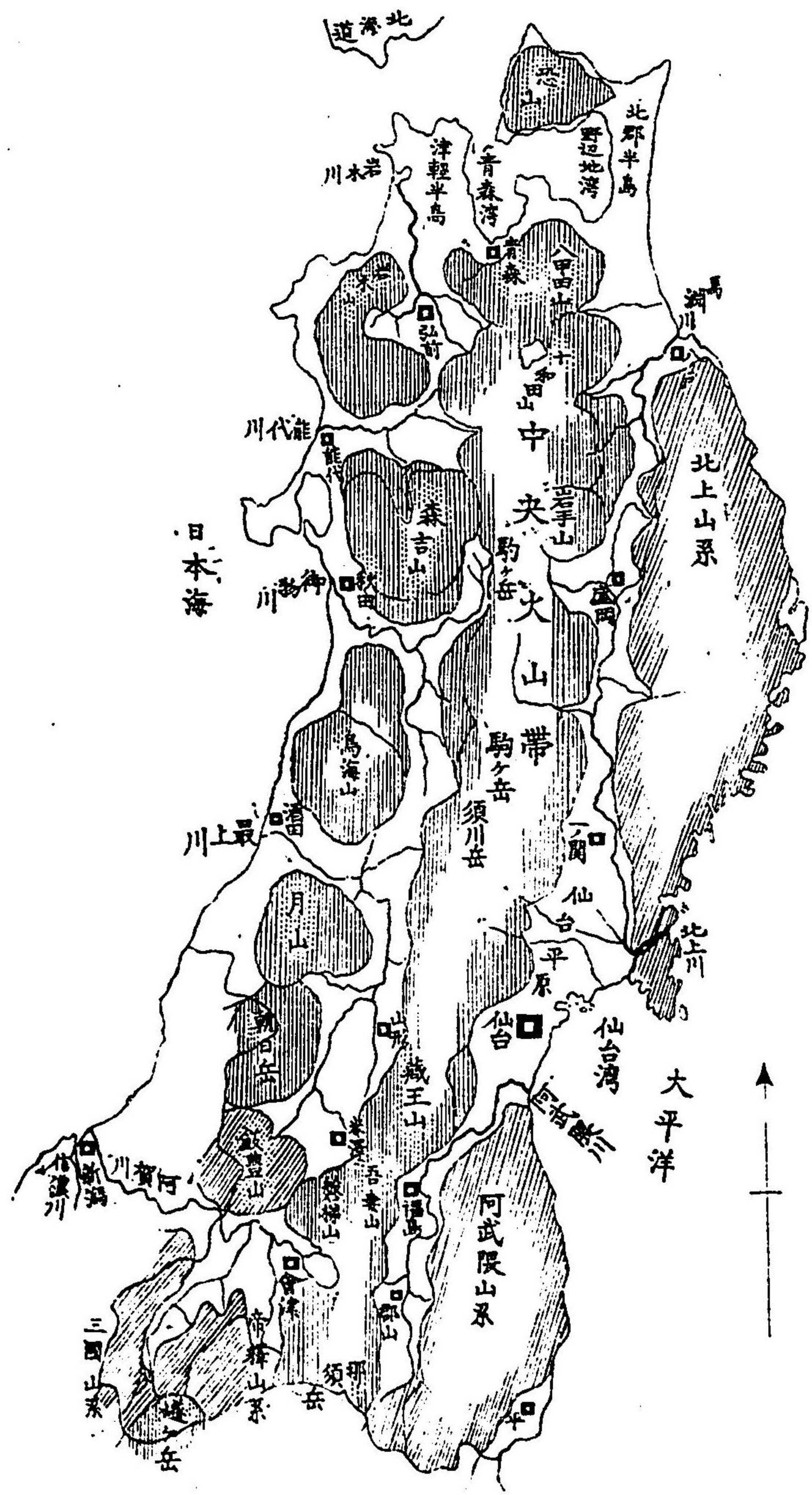
山岳 中央ヲ南北ニ走レル中央火山帶ハ中仙道ノ淺間日光ノ諸山ヨリ連リテ蜿蜒絶ユルヲナク終ニ津輕海峽ニ達シ尙ホ北海道ニ入ルノ勢アリ下野磐城ノ境ニ那須岳アリテ常ニ頂ヨリ

東山道之圖

奧羽之部
比例尺二萬二千分之一
日本里



奥羽地方
地形略圖



白烟ヲ吐ク其北ニ岩代ノ安達太郎山、吾妻山アリ、吾妻ハ火山群ニシテ一切經千九百米突、吾妻富士東吾妻西吾妻等ノ諸峯アリ、明治廿五年大ニ活動ス、學士三浦氏之レヲ探驗シテ傷死セリ、從來自烟尙ホ絶エズ之ニ隣リテ磐梯山アリ、亦往年大破裂アリテ人畜ヲ殺傷セリ、陸前ノ南境ニ藏王岳アリ、明治廿九年破裂セリ、須川岳、駒ヶ岳、陸前之ニ次キ、陸中ノ駒ヶ岳、岩手山、陸奥ノ十和田山、八甲田山皆消火山ニシテ巍然空際ニ聳ユ、岩手山ハ完全ナル富士形ヲナシ、南部富士トモ稱ス、陸奥ノ恐山ハ活火山ニシテ最北ニ位ス、此火山帶以東ニ阿武隈、北上兩山系アリ、阿武隈山系ハ磐城ヲ中央トシ、常陸陸前ニ延ブ、山系中ノ高點ヲ靈山、大瀧根山トス、其他總テ高臺ノ狀ヲナス、北上山系ハ陸前ノ北部ヨリ陸中全國ヲ占ム、亦幾多ノ群山ヨリ成リ、早地峯(二十米突)、藥師嶽、姫ヶ岳ヲ高點トス、又西部ニハ巨大ノ地域ヲ占ムル消火山縱ニ列座

ス然レモ其間分離シテ一帯ノ山脈ヲ作ラズ最北ニ岩木山、次ニ森吉山、島海山(二千二百米突)月山、湯殿山アリテ最南ニ羽前越後ノ飯豊山ニ至ル岩木山ハ津輕富士ト稱ス又岩代下野ノ境ニ燧岳、駒ヶ岳、赤安山、帝釋山等列ビテ帝釋山脈ヲ構造ス

平原 如斯山岳縱横ニ連レルヲ以テ平原ノ大ナルモノナシ、北上、阿武隈兩山系ノ間ニ仙臺平原アリ宮城野トモ稱ス又此ノ兩山系ト中央火山帶ノ間ニ縱ニ走レル狹細ナル平原アリ、火山帶ヨリ西ニハ各分離火山ノ間ニ分離セル平原アリ

水系 兩山系ト火山帶トノ間ニ夾マレル縱ノ平原ニ本邦屈指ノ二大河アリ北上川(七十九里)及ヒ阿武隈川(七十七里)トス又馬淵川此平原中ニアリ阿武隈、北上ノ二川ハ共ニ仙臺平原ニ來リ海ニ入ル馬淵川ハ北上山系ノ北端ニ海ニ入ル、中央火山帶以西ノ諸川ハ一モ南北ニ流ル、トナク皆彎曲西流シテ日本海ニ入

入ル南ニ羽前ノ最上川(六十二里)次ニ羽後ノ御物川、及ヒ能代川最北ニ陸奥ノ岩木川アリ又岩代ノ帝釋山脈ノ北側ヨリ發スル只見川並ニ大川ハ合シテ越後ニ落テ阿賀川トナル

岩代磐梯山ノ南ニ猪苗代湖アリ周圍十六里半下流ハ只見川ニ落ツ、八甲田、十和田兩山ノ間ニ十和田湖アリ周圍十里下流ハ相阪川ト稱シ直ニ東側ノ海ニ入ル、羽後ノ八郎潟周圍十五里湖尻ハ海水ヲ通ズ其他陸前ノ名取川、陸中ノ宮古川、小本川、羽後ノ子吉川杯アレモ皆小流ナリ

温泉 中央火山帶ノ兩側ニ温泉湧出極メテ多シ藏王山下ノ青根温泉最著名ニシテ陸前西北隅ナル鬼首之レニ亞グ

海岸 海岸ハ一般ニ出入少シト謂フ可シ常陸ヨリ陸前ニ至ルマデ海濱全ク平坦ナリ仙臺灣ハ淺キ灣ニシテ石卷、鹽竈、萩ノ濱ノ三小港アリ松島、金華山ノ勝區此ノ内ニアリ之レヨリ牡鹿半

島ヲ巡ハリテ陸中陸奥ニ連リテ關伊崎箱ヶ崎黑崎等アリ、釜石、宮古二港ハ碇泊ノ地トナレリ陸奥ニハ北郡津輕二大半島アリ、双脚ヲナス北郡半島ニ尻屋岬、太間岬アリ、津輕半島ニ龍飛崎アリ、兩半島ノ間ニ夏泊崎アリテ野邊地、青森兩灣ヲ界ス、津輕半島ノ西岸ニ十三湯、鱒ヶ澤アリ之ヨリ西海岸ヲ南方ニ追跡スレバ先ツ鱸造崎アリ、羽後ニ入りテ能代港アリ、八郎潟ヲ擁セル男鹿半島アリ、其南ニ本庄及ビ酒田ノ港アリ、海岸總テ平夷ニシテ碇泊場ハ唯河口ニアルノミ

處誌 磐城ハ東海道常陸ノ北ニ隣リテ阿武隈山系殆ンド全國ヲ掩ヒ山系ノ東側沿海ノ平地ニ平ノ名邑アリ、又西側ニ三春アリ、下野トノ境ニ白河驛アリ、奥羽街道ノ要衝ニ當ル、此國ヲ一般ニ相馬地方ト呼ブ、勿來關ハ常陸ノ境ニアリ、岩代ハ一モ臨海ノ地ナシ、阿武隈川ニ沿ヘル平原ニ福島郡山、二本松アリ、猪苗代湖

ニ沿ヘル盆地的平野ニ若松アリ、舊松平家ノ城趾ニシテ此邊一般ニ會津地方ト呼ブ

陸前ハ伊達地方ト呼ビ中央ノ仙臺平原ニ仙臺市アリ、人口七萬七千、我邦第九ノ大都會ニシテ第二師團ノ司令本部アリ、其城壁ハ伊達氏ノ舊城跡ナリ、松島ハ仙臺ヲ距ル東北三里ニアリ、無數ノ島嶼星坐シ、岩根波浪ノタメニ削ラレ翠松其上ニ茂ル、風光絶佳ニシテ日本三景ノ一ト稱ヘラル、鹽竈並ニ金華山ハ之レニ接近セル名所ニシテ、鹽竈ト仙臺ノ間ニ多賀城ノ跡アリ、瓦片尙ホ散布ス、旅人之レヲ拾フテ硯ヲ作ル、衣川ハ松島ノ北ニアリ、瓣慶ノ墳墓アリト云フ

陸中ハ南部地方ト稱ス、盛岡一ノ關ハ奥羽街道ノ都邑也、此國ノ東南隅ニ釜石、仙人、兩石等ノ鑛山アリ、鐵鑛ヲ産ス

陸奥ニ馬淵川下流ノ小平原ニ八ノ戸ノ都會アリ、青森灣底ニ

青森町アリ岩木川中流ノ貧地ニ弘前市アリ新設第八師團ノ司令部ノ所在トス陸奥陸中ノ境ニ未ノ松山ノ勝區アリ

羽前羽後兩國ヲ合シテ昔ハ出羽ト稱ヘタリ羽前ノ山形米澤兩市ハ最上川ノ流域ニアリ酒田ハ其河口ニアリ新庄及ビ鶴ヶ岡ハ共ニ名邑ナリ羽後ノ秋田市ハ御物川ノ河口ニ能代ハ能代川ノ河口ニ本庄ハ子吉川ノ河口ニアリ又山間ノ平原ニ大曲、横手、大館ノ都邑アリ羽前羽後兩國ニ礦山甚々多シ阿仁、院内、小阪、尾吉澤ハ著名ノ採礦場トス

交通 奥羽街道ハ下野ヨリ來リ阿武隈、北上、馬淵ノ流域ニ從ヒ野邊地ニ到リ次ニ青森、弘前ヲ經テ南ニ迂曲シ秋田、能代、山形、米澤ヲ過ギテ岩代ノ福島ニ歸着ス其他山帶山脈ヲ越ユルノ山道多シト雖高峻ノ嶺アリテ交通不便ナリ

鐵道ハ奥羽街道ニ沿ヒ已成線ハ下野ヨリ來リ青森、弘前ヲ經テ

碓ヶ關ノ驛ニ達セリ又福島米澤間現今工事中ニシテ中央火山帶ヲ横斷スル板谷峠ノ隧道開鑿極メテ困難ナリ碓ヶ關驛ヨリ福島マテ全道セシムルニハ尙ホ數年ヲ要ス

産物 阿武隈山系南方ヨリ掘出ダス石炭、釜石、仙入等ノ褐鐵鑛、出羽ノ諸鑛山ヨリ産スル金銀銅鑛、岩代半田ノ銀鑛ハ主ナル天産物ナリ之レニ次ギテ陸前、牡鹿地方ノ石材、埋木、青森近傍ノ檜杉ノ良材木、馬、秋田ノ蔴、塗物アリ又蠶業ハ盛ニ行ハレ生糸、絹布ノ産額多ク南部織、米澤織、和田織、仙臺平最モ世ニ賞セラル

北陸道

北陸道ハ本州北海岸ニテ畿内ヨリ東北ノ地域ヲ占メ東山道ト相表裏シ前ハ一帯日本海ニ臨ミ後來露西亞トノ關係深カラントスル所ナリ地形狹長ニシテ長サ百五十里幅十里内外トス地勢ハ東山道ニ接スル所山岳重累シ其レヨリ海岸ニ向フテ漸次傾斜シ沿岸若クハ大河ニ沿フテ多少ノ平原アリ而シテ水流ハ皆ナ南ヨリ北ス本道ヲ分ケテ若狹、越前、加賀、能登、越中、越後、佐渡ノ七國トシ福井、石川、富山、新潟ノ四縣ニ隸ス

山岳 山岳ノ高峻ナルモノハ皆ナ東山道ノ境ニアリ北ヨリ算フレバ越後、羽前ノ境ニ朝日岳、鷲巢山、羽前岩代ノ境ニ飯豊山(千九百米突)五頭山、岩代ノ境ニ高陽山アリ其間ニ會津街道アリテ八十里越又ハ六十里越等ノ嶮岨アリ上野信濃ノ方ニ寄りテ八海山、苗場山アリ上野ヨリ三國越、清水越ハ此間ニアリ苗場山以

西、富士火山帶來リテ妙高山、燒山、駒ヶ岳ヲナス妙高山ハ活火山ナリ、又越後ノ中央海岸ニ全ク離レタル消火山アリ米山ト名ツク越中、信濃ノ境ニ大蓮華山、立山(二千五百米突)藥師岳アリテ立山火山帶ヲナス是レヨリ少シク離レテ白山火山帶アリ大日岳、白山、妙法山、醫王山トナリテ加賀越中信濃ノ界ヲ作り其餘波ハ引テ能登ニ向フ木曾義仲ノ古戰場ヲ以テ名アル礪波山、俱利伽羅谷、此山脈中ニ在リ越前若狹美濃ノ境ヨリ西へ掛ケテ中國山系ヲ成ス日野岳、荒島山、野阪山等アリ、佐渡ニハ金北山ト稱スル小火山アリ

水系 分水嶺ヨリ海岸ニ到ルノ距離短キヲ以テ長流ニ乏シ獨リ信濃川ハ富士火山帶ノ低窪ノ所ヲ貫ケルヲ以テ長江トナレリ、同川ハ上流ヲ信濃ヨリ發シ斜ニ北走シテ越後ノ海ニ入ル全長百里ト稱ス河口ヨリ三十六里計リ上マデ河幅廣クシテ舟楫

ノ利アリ其東ニ阿賀川アリ岩代ヨリ來ル越中ニハ飛驒ヨリ來ル射水川神通川並ニ黒部川常願寺川アリ加賀ニ手取川越前ニ日野川(一ニ九頭龍川)アリ其他越後ノ姫川荒川三國川杯アレモ孰レモ短小ナリ

本道ニ小サキ湖沼多シ越前ノ北潟加賀ノ河北潟柴山潟越中ノ放生津潟越後ノ福島潟鎧潟ナドアリ皆海岸湖ニシテ初メハ海水出入セシモノト考ヘラル若狹ノ三方湖佐渡ノ加茂湖ハ共ニ眞ノ湖ニシテ前者ト異ナル原因ニテ生ゼシモノナラン

海岸 本道ハ海岸線甚タ長ク港灣乏シカラズ 若狹ニハ柳河崎常神崎立石崎並ニ小濱灣アリ灣内ニ小濱港ヲ擁ス立石崎ハ越前ノ越前崎ト相對シテ敦賀灣ヲ抱ク灣内ニ敦賀港アリ之レヨリ越前ノ安島崎ヲ經テ加賀能登ノ西岸ニ至ルマテ出入殆ンド無シ越前ノ坂井加賀ノ金石ノ港アレモ極メテ小ナルモノ也

能登ハ日本海中ニ突出セル半島國ニシテ稍ヤ東北ニ彎曲シ先端ヲ珠州岬トス西岸ハ出入少ク之レニ反シテ東岸ハ大ナル七尾灣ヲ抱ク灣内七尾港及ビ能登島アリ半島ノ北面ニ輪島港アリ又能登ト越中ノ間ニ大ナル富山灣アリ灣底ニ伏木ノ港アリ之レヨリ東北越後全體海岸殆ンド平夷ニシテ魚津直江津柏崎寺泊等ノ港アレモ一モ良好ノモノナシ唯越後ノ新潟ハ信濃川ノ河口ニアリテ本邦五港ノ一ト稱セラル然レモ冬月北風強キキハ碇泊安全ナラズ往々佐渡ニ避クルヲアリト云フ越中越後ノ境ニハ東山道ノ赤石山系ノ餘波來リテ海岸ニ達シ俄然斷絶ス波濤其岩根ヲ洗フテ親不知ノ險ヲナス

佐渡ハ日本海中ノ島國ニシテ地形瑛瑪狀ヲナシ西南ニ澤崎越ガ鼻突出シテ眞野ノ入江ヲ擁シ灣内碇泊ニ適ス東北ハ矢岬野浦斗出シテ其間ニ夷町ノ港アリ栗生島ハ越後ノ北部ノ海中ニ

在リ其近海暗礁多クシテ舟行危険ナリ

氣候 本道ハ前ニ日本海ヲ隔テ、亞細亞大陸ニ對シ後ニ東山道ノ高峻ナル山脈ヲ負フ故ニ夏日ハ氣候溫和且ツ海上モ靜穩ナレトモ秋末ヨリ翌春マテ北風烈クシテ波濤高ク、加フルニ雨雪ノ量極メテ多ク陸上海面共ニ交通不便ナリ殊ニ加賀越中及ビ越後南部ハ積雪往々二丈ニ及ビ邦内最モ雪多キ地方ト稱セラル又海岸ハ砂磧ヲ飛バン積テ丘ヲナス海岸湖ノ成生スル偶然ニ非ザルナリ、而シテ寒氣ハ餘リ烈シキニ非ズ是レ水分凝結ノ際温熱ヲ發スルヲ以テナリ

處誌 北陸道ハ前説ノ如ク交通不便ナレバ人民ノ性質一般ニ樸直ニシテ思慮深シト云フ西部ハ畿内ノ風ヲ帶ブルコ多シ若狹ハ小國ニシテ港灣多ク沿岸ノ風景佳ナリ小濱ハ國中ノ名邑トス

越前ノ福井市ハ九頭龍川中流ノ平野ニ在リ本道ノ要衝ニ當ル古ヘハ北ノ莊ト名ケ松平氏ノ城趾タリ武生、鯖江、大野、勝山、三國ハ孰レモ名邑ナリ敦賀港ハ北陸海岸ノ要港ニシテ特ニ近來鐵道連絡セルヲ以テ將來有望ノ地トス福井ノ西部ニ新田義貞戰死ノ地アリ

加賀ノ金澤市ハ沿岸ノ平野ニアリ人口八萬九千本邦第七ノ大都會ニシテ舊前田侯ノ城跡ナリ新設第九師團ノ司令本部トナル金澤ト福井ノ間ニ大聖寺、小松ノ名邑アリ

能登ハ半島國ニシテ平地少ク七尾輪島ハ國中ノ都邑トス越中ノ富山市ハ神通、常願寺兩川ノ間ナル平原ニアリテ前田侯支藩ノ城趾ナリ賣藥行商ノ出稼多キヲ以テ名アリ富山、金澤間ニ高岡ノ都會アリ伏木港ニ近クシテ繁盛ナリ新湊、魚津、伏木之ニ次グ

越後ハ本道第一ノ大國ニシテ沿岸並ニ信濃川ノ流域ニ廣キ平原アリテ從テ都邑亦多シ、新潟市ハ信濃川ノ河口ニアリ本邦五港ノ一ニ居ル然レトモ港口淺クシテ碇泊運漕ノ便良好ト謂フ可カラズ、直江津ハ信濃ヨリ來ル北越鐵道ノ終極點ナルヲ以テ船舶ノ出入盛ナリ其他沿岸平地ニ糸魚川、高田、柏崎、寺泊、新發田、村上アリ信濃川ノ流域ニ三條、長岡、六日町アリ孰レモ交通ノ要路ニ當ル、佐渡ノ名邑ハ相川、夷町ナリ加賀ノ山中、能登ノ和倉、越後ノ關山ハ著名ノ溫泉場ナリ

交通 北陸道ノ西部ハ古來畿内地方ト交通多ク國道ハ美濃ノ關ヶ原ヨリ越前ノ武生ヲ經テ福井ニ到リ沿岸ニ從ヒテ越後新瀉マデ達ス又上野、信濃ヨリ來ル北越街道ハ二ツアリー一ハ信濃長野ヨリ直江津ニ到リー一ハ清水峠ヲ踰エテ信濃川ニ沿フテ新瀉ニ着ス、海上ノ交通ニハ西ノ方、馬關ヲ發シテ北、函館マデ往復

セル定期航船アリテ沿岸ノ諸港ニ寄泊ス鐵道ハ近江米原ヨリ敦賀ヲ經テ福井ニ達セリ福井以北ノ線路現今工事中ナリ又直江津ハ信濃ヨリ來ル北越線ノ極點ニ當リ東海道ノ東京ヨリ僅カ十二時間ヲ費シテ本州ヲ横斷スルヲ得、
産物 天然物ノ最モ著シキモノハ佐渡ノ金鑛ニシテ徳川幕府以來政府ノ所有ニシテ採掘盛ナレバ同島ノ特産物ト稱セラレタリ越後ニハ石油ノ産出頗ル多シ越後、加賀ノ平原ニハ稻作甚ダ適シ米ノ産額莫大ナリ工業品ニハ加賀ノ九谷燒、若狹及ヒ能登ノ漆器、越前ノ奉書紙、奉書絹、越後紬、越後上布、世ニ知ラル富山ノ賣藥亦著名ナリ海産品ニハ若狹ノ比目魚、越前ノ雲丹、鯖及ヒ鮭アリ

中國

中國ハ畿内ノ西ニ當リ本州西端ノ一大半島ヲ領ス東西略ボ八十里南北巾二十里ニ過ギズ北ハ日本海ニ臨ミ南ハ瀬戸内海ヲ隔テ、南海道西海道ト相對ス丹波丹後但馬因幡伯耆出雲石見隱岐播磨美作備中備後安藝周防長門ノ十六國アリ京都府及ヒ兵庫鳥取島根岡山廣島山口ノ六縣ノ分轄ニ隸ス之レヲ山陽山陰兩道ニ分ツ

地勢 畿内北陸道ノ方ヨリ起リ殆ンド東西ノ位置ニ横ハレル中國山系ハ即チ本道ノ骨髓ヲ構造シ中央ニ最高峰ヲ連續シ脊梁ヲナス之レヨリ地勢南北兩側ニ屋斜狀ニ低下シテ終ニ海ニ到ル其北側ハ山陰道ニシテ南側ハ山陽道トス兩道共ニ山岳丘陵夥多ニシテ廣キ平原ナシ唯海岸ト河流ニ沿フテ狹小ノ平野及ヒ諸所ニ散布シテ盆地ヲ殘スノミ殊ニ山陰道ニハ奥羽地方

ノ西岸ノ如ク分離セル消火山處々ニ座シ更ニ交通ノ便ヲ妨グ之レニ反シテ山陽道ハ丘陵一般ニ低ク且ツ海岸氣候ノ模様、山陰ト異ナリ人民ノ生活交通ニ頗ル適當ナリ

山岳 先ツ山城近江若狹ノ境ニ大悲山鞍馬山三國山アリ丹波丹後ノ境ニ有名ナル大江山丹波ニ由良岳アリ丹波但馬播磨ノ境ニ三國山栗鹿山並ニ生野山アリ生野ノ南ニ雪彦山アリ因幡伯耆美作ノ境ニ復々三國山アリ井水山之レニ連ル伯耆ノ南境ニ蛭山名岐山男前山アリ同國中央ニ大山アリ火山質ニシテ高サ千七百米突、中國ノ最高峰トス、伯耆出雲ノ境ニモ亦、三國山屹ツ猿政山之カ西ニ連ル出雲石見ノ境ニ三瓶山アリ其高サ大山ニ亞グ備後安藝ノ間ニ鷹巢山聳エ安藝周防石見ノ間ニ跨ガリテ由所山鬼城山アリ鬼城山ハ三瓶山ニ次テノ高嶽ナリ其他無數ノ山岳アレモ皆小クシテ記憶ヲ要ス可キモノナシ、名和長年

ノ事跡ヲ以テ有名ナル船上山ハ伯耆大山ノ北ニ隣レリ道山陰
ハ火山質ノ山岳諸所ニアレバ從テ温泉ノ湧出アリ但馬湯ノ島
因幡ノ岩井等ハ著名ノモノタリ

水系 中國ノ分山嶺ハ山陰山陽兩道ノ中間ニ嶂立セルヲ以テ
水流ハ皆之レヨリ發源シ兩側ノ海ニ注グ故ニ長大ノ川流ナシ
獨リ江川一名郷川ト稱スルハ其源ヲ備後ニ發シ三次川ト稱シ
北流シテ中國山系ノ低所ヲ貫キ石見ニ入り日本海ニ朝ス故ニ
屈曲五十里中國ノ最大河トス之レニ亞グモノハ出雲ノ笹ノ川
ニシテ北海岸ナル穴道湖ニ入ル其他石見ノ高津川出雲ノ神門
川伯耆ノ日野川天神川因幡ノ千代川但馬ノ朝來川丹後ノ由良
川孰レモ山陰道ニ在リテ日本海ニ注入ス山陽道ニハ播磨ニ加
古川アリ丹波ヨリ來リ楫保川千草川共ニ北境ニ出ヅ美作高原
ノ水ハ備前ニ落テテ東大川及ビ西大川トナル備中ニハ川邊川

アリ上流ヲ高梁川ト云フ亦北境ヨリ出ヅ備後ハ國ノ中央ニ分
水嶺アルヲ以テ嶺北ノ水ハ三次川ニ下リ嶺南ニハ短キ蘆田川
アルノミ安藝ノ北部ヲ流ル吉田川亦三次川ニ合ス而シテ南
流スルモノハ太田川トス周防ノ岩國川佐渡川長門ノ厚東川阿
武川共ニ石見周防長門ノ境ニ發シテ内海ト日本海ノ間ニ注
グ

山陰道ハ北陸道ト相似テ海岸ニ湖沼アリ其最大ナルモノハ出
雲ノ穴道湖ニシテ周圍十三里餘其東ニ中ノ海アリ羽後ノ八郎
潟ノ如ク海水相通ス中海穴道湖ノ間ニモ亦狹キ水道アリテ溜
水常ニ東流ス因幡ノ湖山湖亦海岸湖ナリ

海岸 山陰道ノ海岸ハ日本海ニ瀕シ北陸地方ト同様ニ海岸線
平夷ニシテ出入少シ東方若狹ニ接スル所若狹灣ヲ擁シ成生岬
黒岬經岬鷺岬杯其内ニアリ成生鷺兩岬ノ間ヲ與謝ノ海ト名ツ

ク舞鶴、宮津ノ兩港及ビ天ノ橋立其内ニアリ舞鶴ハ港内廣クシテ巨舶ヲ容ルニ足ルヲ以テ將來鎮守府ト成ル所ナリ天橋立ハ日本三景ノ一ト稱ヘラル一帶ノ白砂海中ニ突出シ翠松之レニ繁リ風光絶佳ナリ經岬ヨリ西方出雲ニ至ルマデ殆ンド平坦ナリ出雲ノ島根半島ハ穴道湖並ニ中ノ海ヲ抱キ東角ヲ美保關ト云フ境港、米子港共ニ中ノ海ノ内外ニアリ半島ノ北面ニハ野井浦、多子浦、加賀浦、手結浦、釜浦、杯ノ小灣アリテ西端ニ日御崎アリ是レヨリ西石見ノ海濱再ビ平夷ニシテ港灣ナシ尙ホ北海岸ヲ西ニ進メハ山陽道ノ長門ニ至ル中國山系ノ斷絶スル所出入島嶼少カラズ東ニ高山岬、西ニ川尻岬、西南ニ馬關ノ鼻アリ相島、青海島、角島、蓋井島、引島等沿岸近ク存在ス之レニ反シテ山陽道ノ海岸瀬戸内海ニ瀕スル所ハ極メテ錯雜シ無數ノ岬港無數ノ島嶼散布シテ枚舉スルニ遑アラズ先ツ東

ヨリ算フレバ播磨ノ東境ニ明石アリ前ニ淡路島ヲ扣ヘテ明石海峽ヲナス、明石ノ東ニ舞子西ニ高砂ノ濱アリ孰レモ白砂青松ノ景ヲ以テ賞セラル播磨ノ中央ニ飾磨津室津ノ小港アリ前ニ男鹿島及ビ西ノ島アリ備前ニ兒島半島アリ東ニ突出シテ小島灣ヲナス、明石ヨリ此所ニ至ル内海ヲ播磨灘ト云フ備前ノ海岸ニ玉島笠岡ノ兩港アリ其海ヲ水島灘ト云フ備後ニ鞆ノ津、尾ノ道及ビ三原ノ三港アリ殊ニ尾ノ道ハ良港ニシテ灣内風波極メテ靜カナリ海中ニ神島、北水島、向島、田島等アリ安藝ノ海岸ハ出入最多クシテ廣島灣最大ナリ灣頭ニ吳港アリ鎮守府ノ所在トス灣内ノ宇品港ハ廣島市ニ接近シテ交通運搬ノ便宜ケレバ日清戰役ノ際皇軍輸送ノ要津タリシ、嚴島ハ灣ノ西涯ニアリ市杵神社ヲ祀リ神殿廻廊半ハ海水ニ立テ風景明媚日本三景ノ一ニ算ヘラル海中ニ上島下島、能美島、下蒲刈島、倉橋島アリ周防ノ海

岸ニ室津、三田尻ノ兩港アリ。三田尻ハ山口ニ接近シテ舟船輻湊盛ナリ。海中ニ大島アリ。周防、長門ノ境ニ宇部御岬アリテ海中ニ突出ス。是レヨリ西ニ赤間關アリテ對岸門司ト僅カ一帯水ヲ挾ムノミ之レヨリ西北ハ日本海トナル。赤間關ハ中國第一ノ要港ニシテ本州西部ヲ航行スル船舶必ズ之レニ寄港ス。源平古戰場タル壇ノ浦ハ此ノ東ニアリ。

氣候 山陰道ノ地勢位置共ニ北陸道ニ似タルヲ以テ氣候モ亦同シク之レニ似ル。夏月ハ陸上海面共ニ靜寧ナレモ冬季ハ西北ノ風強クシテ海面ハ波濤荒ク陸上ハ積雪多シ而シテ沿岸ハ砂磧ヲ飛バン。砂丘ヲ作り往々海岸湖ヲ生ズ之レニ反シテ山陽道ハ北ハ直ニ山岳ヲ負ヒ前ハ一帯ノ内海ヲ以テ四國ノ山系ニ對ス。故ニ風ハ南北共ニ山脈ヲ以テ遮ラレ水分ヲ失フ故ニ内海ノ沿岸極メテ乾燥且ツ靜穩ナリ。加之氣候一般ニ溫和ニシテ交通

生活ニ好適ス。山陽道ノ昔時ヨリ繁盛ナルハ論ヲ俟タザルナリ。處誌 丹波ハ海ニ臨マザル山國ニシテ盆地的平地ニ龜岡、篠山、福知山、園部、綾部等ノ都會アリ。福知山ハ新設第十師團ノ司令部トナル。

丹後ハ臨海ノ小國ニシテ舞鶴、宮津ヲ名邑トス。近來京都ヨリ鐵道ヲ布設セントノ計畫アリ。將來有望ノ地トス。但馬ノ名邑ハ豐岡ト出石ニシテ共ニ朝來川ノ沿野ニアリ。

因幡ノ鳥取ハ沿岸平野ニアリテ池田侯三十二萬石ノ城趾ナリ。伯耆ノ沿海ニハ境、米子ノ兩港邑並ニ天神川ノ流域ニアル倉吉アリ。

出雲ノ松江市ハ穴道湖ニ濱シ人口三萬五千。山陰第一ノ都會トス。舊松平氏ノ城趾ナリ。廣瀨及ヒ杵築ハ之レニ次グ。杵築ニハ出雲大社アリ。神代諸神ヲ祀ル。石見ノ濱田ハ臨海平地ニアリ。津

和野ハ高津川ノ流域ニアリ





山陽道ハ繁盛ナル都會甚ダ多ク播磨ニハ中央沿岸ニ姫路市アリ、舊酒井氏ノ城趾ニシテ城壁天守閣尙ホ依然トシテ存ス明石、龍野、飾磨、宮津亦名邑ナリ西境ノ赤穂ハ四十七義士ノ出所トシテ世ニ稱セララル

美作ハ海ニ臨マザル國ニシテ山岳園饒ノ内ニ盆地アリ津山之レニ位シ山陽山陰兩道ヲ連絡スル街道ニ當ル高田モ亦同街道ノ一驛ナリ、津山ノ西方一里ニ院ノ庄村アリ兒島高德櫻樹ヲ削リシ所トス

備前ハ昔時備中備後ト併セテ吉備ト稱セシ地ニシテ岡山市國ノ西部ニアリ、舊池田侯ノ城趾ニシテ都市繁盛、後樂園ト名クル有名ノ公園アリ

備中ニハ倉敷、玉島、笠岡ノ名邑アリ又此國ノ賀陽郡ニ吉備津

堂寺ノ頂山山野高伊紀
橋帶錦川國岩防周 島宮藝安



道ノ尾後備 濱子舞磨播
▲望ヲ島路淡岸海磨播

小川一真製

神社ヲ祀ル備後ノ福山ハ阿部氏ノ城趾ニシテ尾ノ道鞆津之レ
ニ次グ此國海邊ニ糸崎神社アリ神功皇后征韓ノ途上、汲用セラ
レタル古井アリト云フ

安藝ノ廣島市ハ中國第一ノ都會ニシテ人口九萬二千本邦第
七ノ大都會トス舊淺野侯ノ城趾ニシテ今ハ第五師團ノ司令本
部ト成レリ明治二十七八年ノ戰役中 大元帥陛下爰ニ大本營
ヲ進メラレタル以來更ニ繁榮ヲ増セリ、

周防ノ山口ハ長門ノ境ニアリテ元ト大内氏ノ割據セシ所ト
ス三田尻ハ山口ニ近キ要津ナリ岩國、徳山之レニ次ク、岩國川ニ
架セル錦帶橋ハ其構造奇ナルヲ以テ著名ナリ

長門ハ中國ノ西端ヲ占ム萩ハ河武川河口ニアリテ毛利公三
十六萬石ノ城趾トス馬關ハ赤間關亦一ニ下ノ關トモ云フ、西極
ニ位シテ豊前ノ門司ト相接近シ瀬戸内海ノ關門ヲナス日清戰

後ノ媾和談判ヲ開キシ所タルヲ以テ近來更ニ有名トナレリ
交通 山陰山陽兩道ノ地勢氣候海岸ノ狀態共ニ異ナレルニ依
リ交通事業亦著シキ差異アリ山陰ノ陸路ハ畿内京都ヨリ丹波
ノ福知山ニ到リ但馬ヲ斜メニ貫キテ因幡ノ鳥取ニ達シ之レヨ
リ沿岸ノ都邑ヲ連絡シテ石見ノ濱田ニ着ス其レヨリ斜ニ南シ
テ德佐峠ヲ踰エ周防山口ニ及ブ又山陽ニテハ攝津大阪神戸ヨ
リ明石ニ至リ播磨ノ姫路備前岡山備後福山安藝ノ廣島ヲ經テ
周防三田尻ニ到リ山口ト連絡シ又岐レテ西端馬關ニ達ス兩道
ヲ連絡スル國道ハ姫路ヨリ美作津山ヲ經テ四十曲峠ヲ越エ伯
耆ノ米子ニ到ルト直ニ志戸阪峠ヲ越エテ因幡鳥取ニ出ヅルト
アリ
山陰道ノ沿岸ニハ良好ノ港ナキヲ以テ航行頻繁ト謂フヲ得ズ
定期航ハ常ニ馬關ヲ發シ諸港ニ寄リテ北ノ方北陸地方ニ向フ

ナリ然レモ冬季ハ風波荒クシテ殆ンド交通ヲ絶ツトサヘアリ
之ニ反シテ山陽沿岸ハ瀬戸内海ニ臨ミテ港灣夥シク剩サヘ海
上平穩ナレバ船舶ノ來往四時共ニ織ルガ如ク殊ニ大阪神戸邊
ヨリ四國九州ニ赴クモノ必ズ途中諸所ニ碇泊ス馬關及ビ宇品
ハ近來益昌ナラントス

鐵道ハ山陽鐵道線アリテ攝津兵庫ニ起リ廣島ニ到ル尙ホ延
長シテ馬關マデ連絡セシメントス又姫路ヨリ生野鑛山ニ赴ク
ノ線路アリ

產物 中國山系ト山陰沿岸ノ火山帶ト接觸スル所ニ多ク鑛物
ヲ藏ス但馬生野ノ銀山ハ最モ肝要ニシテ古來佐渡ノ金山ト比
較シタルモノナリ石見ノ邇摩之レニ亞グ出雲安藝ノ邊ヨリハ
鐵銅ノ鑛物並ニ砂鐵ヲ獲長門ニハ赤間關ノ硯材並ニ石炭アリ、
牧畜ニハ中國東方ニ牛ヲ養ヒ三備ニ馬ヲ飼フ又山陰諸國ニ蜜

蜂ヲ蓄殖シテ蜂蜜ヲ採ル、水族ニテハ種々ノ魚類ノ中長門ノ鱈
 出雲ノ鱸ヲ最トシ廣島ノ牡蠣、因幡ノ白珊瑚、出雲ノ十六島礁海
 苔モ亦著名ナリ、瀬戸内海ハ大氣乾燥シテ剩サヘ汀線出入多ケ
 レハ製鹽業盛ニ行ハレ赤穂ヲ以テ第一位トス農産品ニハ米、麥、
 桑、麻、藍、烟草ノ類各國多少之レヲ獲ルナリ但馬ニハ柳ヲ植エテ
 柳行李ヲ作り三備ニハ蘭ヲ培ヘテ疊表並ニ花莖ヲ製ス花莖ハ
 近來輸出額益高マレリ、織物モ亦二三種アリテ丹後縮緬、明石縮
 美作ノ雲齋織等世ニ知ラル其他工藝品ノ主要ナルモノハ姫路
 ノ革細工、備前ノ伊部燒、備後ノ保命酒、播磨龍野ノ醬油等アリ山
 陰山陽兩道ノ地理ヲ比較スレバ左表ノ如シ

山陰道

山陽道

水系	北流ス	南流ス
海岸	平夷ニシテ港灣ニ乏シ	出入港灣多シ

沿岸ノ地	豐饒ト謂フヲ得ズ	地味豐饒ナリ
氣候	冬月北風強ク波濤荒シ	周歲靜穩ナリ
交通	雨雪ノ量多シ	雨雪少シ
都邑	不便利	極メテ便利
氣質	繁都少シ	繁都多シ
	質樸ト云フ可シ	敏捷ト云フ可シ

隱岐國

隱岐ハ出雲ノ海上十二里ノ北ニ位シ四個ノ島嶼ヨリ成ル大ナ
 ルヲ島後トイヒ知夫里、中西ノ三嶼ヲ島前ト稱ス山多クシテ耕
 地乏シク沿海ノ民ハ專ラ漁業ヲ營ミ山中ニハ松、樅、杉ノ木材ヲ
 産出ス島後ニ西郷港アリ此國ハ後醍醐帝ノ行在所並ニ後鳥羽
 上皇ノ御陵アリテ史上ニ著ハル

南海道

山陰、山陽、兩道相接シテ中國ヲ成セルニ反對シ南海道ハ四國紀伊、淡路ノ三部分ニ跨ル四國ハ一大島ニシテ阿波、讃岐、伊豫、土佐ノ四ヶ國ニテ成リ紀伊ハ畿内ノ南ニ隣リ又淡路ハ大阪灣頭ノ一島ナリ德島、香川、愛媛、高知、和歌山、三重、兵庫ノ七縣ニ隸屬ス四國紀伊、淡路ノ三部分各水ヲ隔テ、相離ルレトモ地盤ノ構造互ニ相連絡セルハ地理學上注意ス可キ事實ナリトス

四國

地勢 四國ハ其外形鼓ノ如ク東西兩端擴張シ中央稍々縮マレリ、一帶ノ山系西隅ヨリ起リ豎テニ東ニ走リ阿波ノ西境ニ來リテ二派ニ分レ北スルモノ讃岐阿波ニ跨ガリテ鳴門ニ至リテ頓挫シ更ニ淡路島ノ南邊ニ起ル、又南斜スルモノハ紀伊海峽ニ没シ其餘波ハ復々紀伊ニ渡レリ之レヲ四國山系ト稱ス此ノ山系

ハ一ノ分水嶺トナリ恰モ中國ニ於ケルガ如ク川流ヲシテ南北兩方ニ分タシム、土地亦中央ニ高クシテ南北海岸ニ向フテ傾斜ス、獨リ阿波ハ兩山脈ノ間ニ挾マリ略ボ三稜形ヲ爲シ川ハ東西ニ流ル、又北面中國ニ對スル所、地稍平夷ナレトモ中央火山帶ノ潜伏スルアリ所々ニ小サキ火山質ノ丘陵ヲ現出セリ、道後ニ温泉ノ湧出スル亦偶然ニ非ザルナリ

山岳、伊豫土佐ノ界ニ跨レル石槌山ハ四國ノ最高峰ニシテ之レヨリ西ニ矢筈山、吉森山、鬼城山等連續ス又東ニ銅礦ヲ以テ有名ナル別子山、並ニ白髮山在リ次ニ笹ヶ峰、聳ヘテ二山脈ノ分岐點ヲナス是レヨリ東北讃岐阿波ノ境ニ雲邊寺山、大川岳アリテ漸次低下ス笹ヶ峰ヨリ東南ニ向ヒテ劔山アリ此他讃岐ノ五劔山及ビ象頭山ハ共ニ著名ニシテ孰レモ火山質ナリ

水系 四國山系ノ最高線ハ四國ノ北部ニ偏スルヲ北面ノ水流

ハ南面ヨリ常ニ短シ、シカモ平時ハ水量乏シク、雨後急ニ氾濫スルノ傾向アリ、肱川、重信川ハ北面ノ流ニシテ、又南面ニハ渡川、仁淀川、物部川アレトモ灌漑區域概チ狭小ナリ、之レニ反シテ東流スルモノハ山系ニ平行シ、流域極メテ長大ナリ、就中、吉野川ハ水源伊豫ニアリ、山系ヲ穿テ阿波ニ入り、銅山川ヲ合セ、暫ク北折シ更ニ東奔シテ紀伊海峽ニ注グ、其下流一大三稜洲ヲ造レリ、阿波ノ徳島ハ即チ此ノ洲中ニ在リ、沿岸ノ地肥沃ニシテ、藍ノ産出夥シ、那賀川ハ亦吉野川ニ平行ニ土佐ヨリ來リテ海ニ入ル、吉野川ハ四國第一ノ大河ニシテ、關東ノ阪東太郎ニ習ヒ、四國三郎ト俗稱ス

海岸 四國ハ四面悉ク海ニシテ、北ハ瀬戸内海ヲ挾ミテ、山陽道ニ對シ、南ハ茫々タル太平洋ニ臨ム、海岸線ノ出入少カラズト雖、良好ノ港ハ多カラズ、内海ニ二三ノ碇泊地アリ、阿波ノ東、紀伊ニ

向フテ紀伊灘アリ、淡路島ノ間ニ鳴門海峽アリ、出潮ノ際水勢急激、渦ヲナシ、舟行危険ナリ、之ヲ北ニ通ズレバ、瀬戸内海ニシテ風少ク波靜カニ、無數ノ島嶼碁布セリ、讃岐ノ東北斗出シテ、屋島半島トナリ、先頭ヲ觀音崎ト呼ブ、源平兩家ノ古戰場ナリ、丸龜、多度津、兩港ハ此ノ西ニ隣ル、多度津ノ西ニ三崎突起シ、伊豫ノ灣ヲ挾ミテ、大隅鼻ニ對ス、兩岬ノ間ヲ燧灘ト稱ス、伊豫ノ西北海岸ニ三津ノ港アリ、港前ニ興居島アリ、其形富士ニ似テ、伊豫富士ト名ク之レヨリ西方一帶ノ半島ト成リ、延長十里餘、先頭ヲ佐田岬ト名ツク、三津、佐田岬ノ間ヲ硫黃灘トス、佐田岬以南、四國山系ノ絶斷スル所、沿岸出入多ク、八幡濱灣、宇和島灣アリ、宇和島灣底ニ同名ノ良港アリ、此邊ハ九州ノ豊後ト相對シテ、早吸ノ瀬戸ヲナスニ、佐賀ノ關海峽ト云フ、土佐ハ前ニ土佐沖ヲ擁シ、東ニ室戸岬、西ニ蹉跎岬アリ、兩岬ノ間一大灣形ニシテ、灣底ニ須崎、高知ノ碇泊地アリ、傳テ曰

フ昔天武帝ノ御宇地震ノタメ廣大ノ地歩海中ニ沈没セリト室戸岬ヨリ阿波ノ東端ニ巡レハ蒲生田岬アリテ紀伊ニ對ス氣候 四國山系ノ南北氣候著シク異リ、北側瀨戸内海ノ邊ハ氣候稍冷カニシテ殊ニ雨量少シ之ニ反シテ南側土佐ノ方ハ太平洋ニ面セルヲ以テ常ニ濕ヒタル海風ニ浴シ氣候温暖ニシテ雨量我邦最高ノ所トス山系ノ兩側相異ナルヲ實ニ驚ク可キノミ處誌 四國ハ昔時戰國ノ際、長曾我部氏ノ割據セシ所ニシテ其後蜂須賀山内二侯ノ封土ト成ル人質一般ニ素朴實直ノ風ヲ帶ブレモ内海ニ瀕スルノ地方ニテハ交通繁ク自然敏捷伶俐トナルノ傾キアリ

阿波ハ南ニ山岳重ナリ北半ハ吉野川ノ流域ニ屬シテ平野ヲナス徳島ハ即チ同川ノ三稜洲ニ位シ、四國第一ノ都市ニシテ大阪ト汽船來往頻繁ニシテ國內ノ產物皆爰ニ集マル此地嘗テ良

港タリシガ吉野川ノ流シ來ル土砂積テ海底爲メニ淺ク今ハ船舶市街ニ寄セルヲ能ハサルニ至レリトゾ撫養港其北ニ當リ同シク洲地ニ跨ル

讚岐ノ海岸ニハ源平時代ノ古戰場多ク屋島、高松、志度浦等ハ史乘ニ著ハル 高松ハ北岸ニアル都會ニシテ繁榮ハ徳島ニ次グ丸龜其西ニアリ高松ニ亞デノ市邑ニシテ中國畿内ヲ來往スル汽船必ズ寄港ス新設第十一師團司令部此ニ置カル丸龜ヨリ鐵道ヲ以テ連絡セル琴平ハ一ノ名所ニシテ琴平神社ハ遠近ノ參詣極メテ多シ、多度津、觀音崎共ニ名邑ナリ

伊豫第一ノ都會ハ松山ニシテ城壘尙ホ堅牢ナリ、三津濱ト相距ルヲ僅カニ一里餘汽車ノ便アリ、宇和島及ビ今治ハ松山ニ亞ギテノ都邑ナリ道後ノ温泉ハ松山ヲ距ルヲ遠カラズ閑靜ナル浴場アリ

土佐ハ山嶽重累シ海岸ニ沿フテ僅カニ平地アリ高知ハ山内侯ノ居城ノ趾ニシテ市街繁盛ナリ此ノ南ニ浦戸ノ港アリ亦良好ノ一阜頭ナリ

交通 四國山系東西ニ亘リ且ツ其支脈ヲ諸方ニ出スヲ以テ土地半バ嶮岨ニ、交通ハ便利ニ非ズ國道ノ本州ヨリ渡リ來ルモノニアリ一ハ淡路ヲ經テ撫養港ニ到リ德島ニ出テ南方海岸ヲ廻ハリテ高知ニ達ス、一ハ中國備前ノ下津井ヨリ來リ丸龜ニ渡リ西折シテ松山ニ達ス、此等ノ兩線ヲ連絡スルモノハ、伊豫東境ナル川ノ江驛ヨリ笹ヶ峰ヲ踰エテ高知ニ出ヅル道ナリ、然レモ南側ヨリ來ルモノ多クハ海路ヲ取ル其他北岸西岸ノ諸港ノ間船舶ノ往復不絶、海上交通ハ極メテ宜シトス 鐵道モ亦小區域ニ限リテ通ズ、丸龜ヨリ琴平ニ到リ三津港ヨリ松山道後及ビ其隣邑ニ達スルノミ

産物 農作地ノ主ナルモノハ吉野川流域ニシテ藍ト烟草ノ培養盛ニシテ藍葉ノ産額一ケ年三百萬貫ニ及ビ本邦第一位ニ居ル又氣候温暖ナレバ甘藷甘蔗良ク生育シ製糖ノ業ハ臺灣ヲ除ケバ邦内第一トス特ニ讃岐ハ最多シトス其他阿波縮土佐ノ半紙亦著名ノ物産ナリ

四國ハ海岸線多キ故水産物亦繁多ニシテ瀬戸内海ノ雨量少キ所ハ製鹽ノ業ニ好適シ、土佐ノ海ハ鱈ノ漁盛ニシテ良質ノ鱈節ヲ産ス又鯨珊瑚ノ類モ收穫大ナリトス

紀伊國

紀伊ハ四國ヲ離レ彎形ヲナシテ畿内ノ南ヲ抱ク其位置ヨリ見レバ畿内ト合併ス可キ觀ヲ呈スレモ氣候風土悉ク四國ト相關係ス

地勢及山岳 大和ノ境ニ紀伊山系ノ最高脈アリ山脚ハ南ニ延

ビテ海ニ達ス此ノ山系ハ東ハ志摩ニ於テ斷テ西ハ紀伊海峽ニ遮ラルト雖其餘波ハ遠ク赤石山系並ニ四國山系ト相呼應ス國内皆山地ニシテ大和伊勢ノ境界ハ人跡未ダ到ラザルノ場所アリ和泉ニ接スル所和泉山系ト本山系トノ間ニ長大ノ谷ヲ挾ム是レ紀ノ川ノ流域ニシテ下流ニ沿フテ稍平原アリ高野山ハ此ノ谷ノ南岸ニ聳エ山頂弘法大師ノ開ケル金剛寺アルヲ以テ有名ナリ國ノ南部ニハ大塔峯大雲取峯等並ビ屹テ之ヨリ東ニ那智山アリ山中ニ懸ル那智瀧ハ高サ八十四丈本邦屈指ノ大瀑布トス是レヨリ北大和ノ南境ニ連ナリテハ群山層々無人ノ境トナル此邊一般熊野地方ト呼フ

河流及海岸 紀ノ川ハ山系ニ平行シテ東西ニ流レ其源ヲ大和ノ吉野ニ發シ吉野川ト稱シ紀伊ニ入りテ紀ノ川ト呼ブ下流ハ水勢緩漫ニシテ紀伊海峽ニ注グ流域ノ平野豊饒ナリ其他ノ川

流ハ皆ナ山系ヲ穿テテ流レ水勢急激舟楫ニ適ゼズ熊野川ハ熊野山中ニ發シ北上川ヲ併セテ南海ニ注ギ有田川日高川等亦同様ニシテ孰レモ舟便灌漑ニ益セズ海岸ハ屈曲少ク良港ニ乏シ最モ南ニ突出セルヲ潮岬トス其東ニ大島アリ此ヨリ東志摩ニ至ルマデ熊野沖ト稱シ風波常ニ強ク舟行易カラズ故ニ大島潮岬ニ燈臺ノ設備アリ潮岬以西ハ紀州灘ニシテ海岸ニ瀬戸岬田邊港比井崎和歌浦田倉崎アリ田倉崎ハ淡路島ト相對シ由良海峽ヲ挾ム海峽内友島アリ大阪灣ノ咽喉ニ當ルヲ以テ甚ダ要害ノ地トス和歌浦ハ風景佳ナルヲ以テ名著ハル處誌及交通 和歌山ハ紀ノ川ノ河口ニ在リ德川紀州侯ノ舊城趾ニシテ商業盛ナリ田邊新宮亦名邑ナリ國中山岳多キヲ以テ陸路極メテ困難交通不便ナリ特ニ畿内ニ通ズルノ路最モ嶮惡ナレバ主ニ海路ヲ取ル故ニ風俗質朴更ニ

京阪ノ氣質ナク寧ロ四國南部ノ風ヲ帶ブ
 氣候及産物 北方ニ山脈ヲ負ヒ南面ハ大洋ニ瀕ス氣候ハ畿内
 ニ比シテ著シク温暖ナリ故ニ橙柑ノ類良ク繁茂結實ス又熊野
 山中森林鬱鬱トシテ木材薪炭ノ産額莫大ナリ其他和歌山ノ「子
 ル織」雲齋織亦特産物ナリ熊野沖ノ捕鯨收穫夥シ

淡路國

淡路ハ瀨戸内海ノ一大島ニシテ形三角ヲ成ス北隅延ビテ播磨
 ニ對シ明石海峡ヲナシ東端由良海峡ヲ隔テ、紀伊ニ向ヒ西端
 ハ即チ阿波ノ鳴門ナリ、南方最幅廣キ所ハ和泉山系ノ餘波カ爰
 ニ隆起セルモノナリ又北方モ舊火山質ノ山岳アリ島内平地少
 シト雖丘陵ノ上田畝開ケ又沿海漁業ヲ營メリ東ニ洲本由良西
 ニ福良ノ港アリ氣候ハ温暖産物ノ主ナルモノ三原燒アリ此國
 兵庫縣ニ隸ス

由良ニハ要塞砲臺ヲ設ケ大阪灣ノ入口ヲ防禦セリ

瀨戸内海

中國、南海道、西海道ノ間ニ挾マル、瀨戸内海ハ僅カニ四ヶ所ノ
 海峡ヲ以テ外洋ト通ズルノミ其他ハ皆陸ヲ以テ圍繞セララル故
 ニ風靜カニ波穩ニシテ沿岸ノ交通極メテ便宜ナリ、サレバ古昔
 ヨリ物貨、文明ノ交換連リニ行ハレ皇國ノ發達ニ與リテ力アリ
 トス遠クハ神武天皇ノ東征、源平ノ戰ヨリ降テ足利豐臣兩氏ノ
 戰跡近クハ日清戰役ニ關スル要地タル等歴史上肝要ノ地域ナ
 リ其餘勢トシテ幾多ノ都市ハ沿岸ニ發達シ商業交通益々盛ナ
 リ

内海ノ西北口ハ馬關門司ノ海峡ニシテ幅僅カニ五六町、潮流急
 奔シテ日本海ヨリ入來ル咽喉トナル堅固ナル要塞ヲ備フ、西南
 口ハ伊豫ノ佐田岬ト九州ノ地藏岬ノ間ニシテ幅三里、早吸ノ海

峽ト呼ブ東方ハ幅一里ノ明石海峡ヲ以テ大阪灣ニ通シ東南ハ鳴門海峡ニ依テ太平洋ニ通ズ此幅僅カ十二町舟行危険ナリ内海ノ中ニハ數多ノ島嶼群集碁布シ風光絶佳ナリ讚岐ノ小豆島安藝ノ能美島周防ノ大島最大ナリトス島嶼少ナキ所稍波濤ヲ生ズ播磨灘水島灘燧灘硫黄灘周防灘ハ内海中ノ難所ト稱セラ

ル
内海ノ沿岸ハ我邦内最モ雨量ニ乏シキ所ナリ蓋シ北ニ中國山系南ニ四國山系共ニ障壁ヲ建テ南北ノ風ヲ遮リ水分ヲシテ入ラザラシム故ニ中國北面四國ノ南側殊ニ雨雪多量ニシテ内海ト雲壤ノ差アリ内海沿岸ニ製鹽ノ盛ナル全ク之レガ原因スルニアリ
試ミニ神戸ヲ發シ水路馬關ニ航スレバ途次ノ風色實ニ筆紙ニ盡ス能ハザル計リナリ彼ノ四圍山系ノ南斜ハ地盤多ク花崗石

ニテ成リ山頭禿ゲテ白色ヲ露ハシ雪カトマガフ計リ之レニ反シ四國ノ側ノ海濱ハ松樹蒼々水ニ映シ又島嶼ハ翠巒ニ似テ眼前ニ出沒シ白帆其間ヲ縫フテ左右ニ進行ス然レモ内海ハ航路概シテ狭小水深サ三十尋ニ過ギス且ツ船舶來往極メテ頻繁ナレバ舳艫相衝突スルヲ決シテ稀ナラズ軍艦千鳥號亦此邊ニ沈没セリ豈危険ナラズヤ

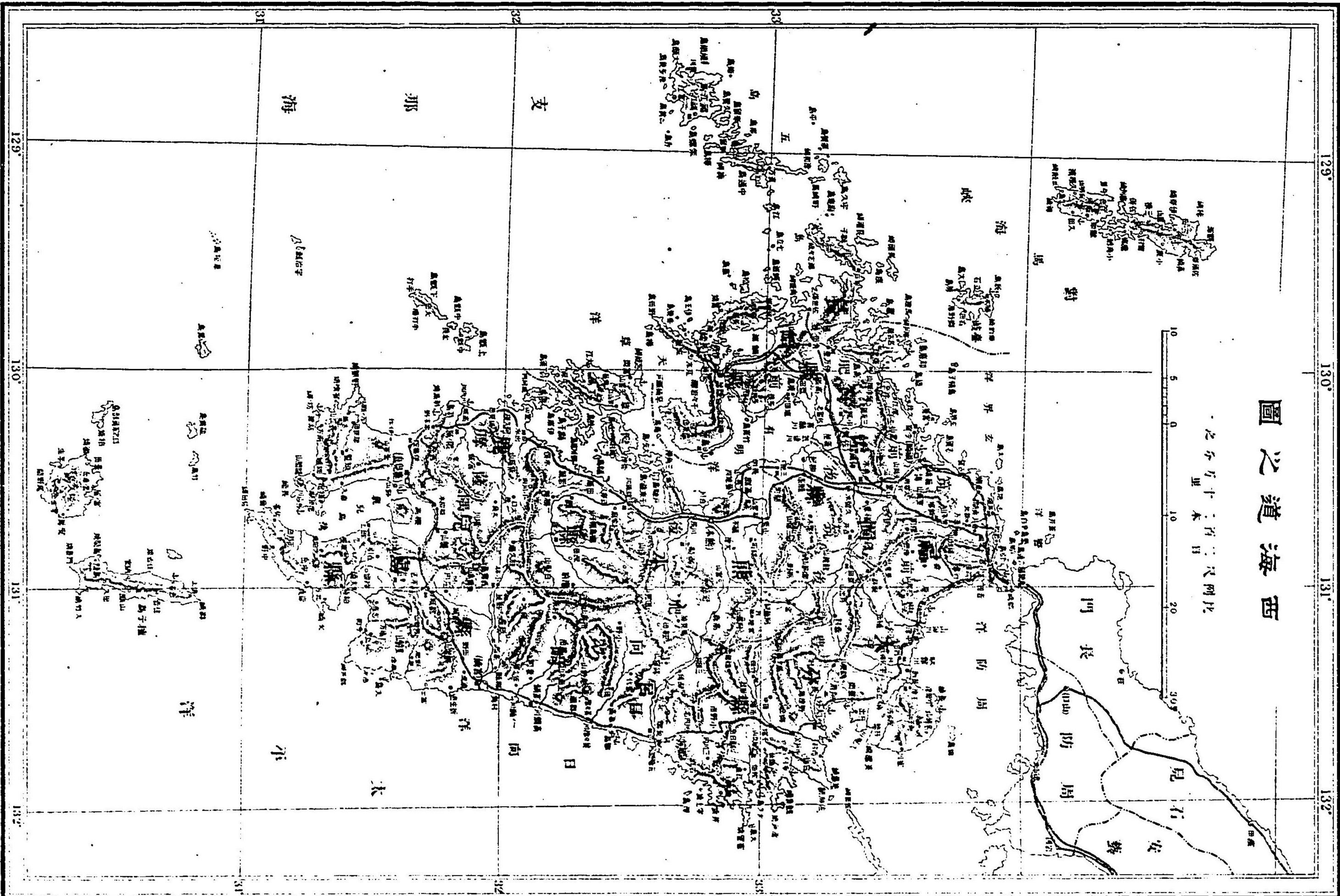
西海道

九州及び其附近ノ屬島凡ソ百五十個ヲ總括シテ西海道ト稱ス
今ハ之レニ琉球五十五島ヲ加フ、九州ニハ筑前、筑後、豊前、豊後、肥
前、肥後、日向、大隅、薩摩アリ之レニ壹岐、對馬、琉球ヲ併セテ十二國
ト成ル、福岡、大分、佐賀、長崎、熊本、宮崎、鹿兒島、沖繩ノ八縣之レヲ管
轄ス

東ヨリ南ハ太平洋ニ臨ミ西ヨリ北ハ日本海ニ向フ東北ハ瀬戸
内海及び中國、四國ニ接近シ僅カニ狹小ノ海峽ヲ夾ムノミ
九州ハ本朝皇宮ノ淵源地ニシテ上古史乘ニ天孫降臨ノ事ヲ記
スルハ即チ本島南部ニシテ神武帝東征ノ後、都ヲ畿内ニ移サル
、マデ地神五代此地ニ臨御シ玉ヒシナリ其後支那朝鮮トノ交
通並ニ交戦上常ニ要衝ニ立ツ所ナリ
地勢 九州ハ東部ヨリ南部ニ掛ケ悉ク山岳ニシテ平坦ノ地極

西海道之圖

比例尺一千二百五十米



メテ罕レナリ、西部ハ一般ニ山低ク地平夷ニシテ筑紫熊本ノ二平原アリ海岸ハ出入夥クシテ生活交通ニ好適ス故ニ人口ハ西部ニ稠密ニシテ東部ハ僻地タルヲ免レズ

山岳 九州山岳ノ構造ハ三體ヨリ成ル筑前、筑後、肥前、豊前ノ邊ハ岩石ノ性質中國山系ト相似テ且其方向線ニ中リ僅カニ門司、赤間關ノ間ニテ少シク斷絶セルノミ之レヲ九州北部山系又ハ筑紫山系ト呼ブ、豊後ノ南半ヨリ日向全國ヲ掩フテ九州南部山系一ニ日向山系ナルモノアリ四國山系ノ餘波ト考ヘラル岩石ノ性質方向互ニ等シク特ニ佐田岬ヨリ早吸海峽ヲ涉リテ豊後佐賀關ニ到ル所連絡僅カ斷テルノミ、兩山系ノ間ニ東北ヨリ西南ニ亘リテ一列ノ火山帶アリ其位置方向ハ中國四國ノ間ニ瀬戸内海アルガ如シ假リニ之レヲ中央火山帶ト命名ス可シ又別ニ大隅薩摩ヨリ肥後ノ南部ニ掛ケテ一列ノ火山群座ス其方向

ナ南方ニ探ルキハ海中幾多ノ火山性ノ島嶼アリ之レヲ霧島。火山帶ト稱ス如斯山系山帶縱横ニ走レルニ係ラズ肥後ニハ一大平原アリテ熊本ノ大都會之レニ位ス

筑紫山系ニ屬スルモノハ肥前ニ國見岳、天山、筑前ノ境ニ雷山アリ筑前ニハ室滿、天拜ノ兩名山アリ豊前ニ福知山アリ孰レモ高嶽ニアラス、日向山系ニハ肥後ノ南方ニ白髮山、市房山、日向ニ祖母岳、諸塚山、豊後ニ朝日岳アリ市房山ハ九州第一ノ高峰トス中央火山帶ニハ先ツ有名ナル肥後ノ阿蘇山アリ豊後日向ニ跨リ巨大ノ地ヲ占メ頂巔不絶硫烟ヲ噴出ス、阿蘇山ノ北ニ英彦山東北ニ鶴見山、文珠山アリ、阿蘇ヨリ西ニ當リ肥前ノ温泉岳アリ亦活火山トス 霧島火山帶ノ中ニハ先ツ霧島山アリ東西二峯ニ別ル霧島ヨリ南方ニ櫻島アリ共ニ活火山ナリ薩摩ノ南角ニ開聞岳アリ尙、南ノ海中ニ屋久島、種子島アリ孰レモ同一ノ火山

帶ニ在ルト考ヘラル古史ニ所謂高千穗峯ハ即チ霧島山ノ事ナリ

水系 九州山岳ノ配置錯雜セルヲ以テ水系亦錯雜シ殆ンド一定ノ方向ナク且長流無シ、最大ナルヲ筑後川トス長サ三十五里一ニ筑紫次郎ト呼ブ源ヲ阿蘇ノ北麓ニ發シ西流シテ筑後ニ入リ肥後ヨリ來ル日田川ヲ容レ尙西奔シテ筑紫灣ニ注ク其流域耕地豊饒ナリ肥後ノ白川、球磨川之レニ亞グ共ニ日向ノ境ニ發シ同シク西流シテ筑紫灣ニ入ル薩摩ノ川内川亦西流ス、東海岸ニ流ル、モノハ豊後ニ大分川、大野川、日向ニ五箇瀨川、美々津川、高鍋川一ノ瀨川、大淀川孰レモ源ハ肥後ノ境ナル高地ニ發ス、北流シテ周防灘ニ注グモノハ豊前ノ山國川トシ立界洋ニ入ルモノハ遠賀川トス其他ノ諸流ハ悉ク短小ニシテ著シキモノナシ



海岸 九州ノ東海岸ハ一般ニ平夷ニシテ西岸ハ港灣出入夥シ

ク無數ノ島嶼其前ニ横ハレリ試ミニ船ヲ懸シ馬關海峽ヨリ西航スルト想像セヨ爰ニ豊前ノ門司港ハ正ニ東ニ位シ乗客往々方向ヲ誤ル所ナリ前ニ引島横ハレリ西ヲ望メハ一圓ノ玄海洋ニシテ波濤稍高ク船體暫ク動搖ス沿岸ニハ筑前ノ博多灣アリ砂州斗出青松之ニ茂ル内ニ博多港アリ昔時ハ外國トノ貿易盛ナリト云フ其西ニ名護屋半島出テ唐津灣ヲ擁ス唐津呼子ノ兩港アリ此邊ハ弘安ノ役元寇ヲ蒙リシ所其後秀吉朝鮮ヲ征スル際此處ニ本陣ヲ設ケリ名護屋半島ノ西側ニ伊萬里灣アリ次ニ肥前ノ平戸海峽ヲ通過ス西南ニ肥前ノ五島ヲ望ム五島ハ福江久賀奈留吉松中通ノ五個島ヲ謂フナリ平戸ノ南ニ鯛浦ノ灣口及ヒ佐世保軍港アリ長崎港ヲ東ニ見テ野母崎ノ鼻ヲ繞レハ天草洋トナル島原半島ト天草島トノ間ナル早崎海峽ヲ通レバ屯ニ有明洋トナル灣底水淺クシテ良港ナシ唯灣口ニ口ノ津ノ港アリ


有明洋ハ不知火ノ現出スル所ト稱セラル南方ニ肥後ノ宇土半島出テ三角港其先端ニ在リ之ヨリ船ハ南ヲ指シテ進ムニ三角ヨリ南ハ姑ヲク著シキ港灣ナシ薩摩ノ西南角ニ野間崎アリ此岬ヲ繞リテ少シク東スレバ鹿兒島灣ノ口ニ到ル開聞岳岬頭ニ聳ヘテ形富士ノ如ク水手ノ目標トナル灣内ニ鹿兒島並ニ山川兩碇泊場アリ又奥ニ櫻島ハ不絶烟ヲ吐ク大隅ノ最南角ハ佐多岬ト稱ス遙カ南方海中ニ屋久島種子島口之島中之島諏訪瀨島ナドアリ種子島ハ葡萄牙人始メテ銃ヲ本邦ニ傳來セシ所トス之ヨリ航路ヲ轉シテ東海岸ヲ探ランニ先ツ佐田岬ノ次ニ火崎都井岬アリ其間ニ有明浦ヲ擁ス日向ノ沿岸ニハ油津網島アリ此沖ハ日向洋ニシテ直ニ太平洋ニ連リ波濤常ニ荒シ豊後ニ至リテ鶴望崎蒲戸崎アリテ地藏崎ニ至ル地藏崎ハ伊豫ノ佐田岬ト相對シ傍ニ佐賀關ノ碇泊場並ニ白杵佐伯ノ兩港アリ之ヨリ

瀬戸内海ニ入り豊後ノ國東半島突出シ地藏崎トノ間ニ齒齒灣ヲ抱ク中ニ別府大分ノ兩碇泊場アリ半島ヨリ西ハ周防洋ヲ經テ門司ニ到リ此レニテ九州ヲ一周シ終レリ

氣候 西海道ハ中國四國ヨリ更ニ南方ニ位セルヲ以テ氣候極メテ温暖ニシテ冬月霜雪ヲ見ルコト罕レナリ夏季ハ六月ヨリ九月マデ續キ甚タ永キヲ覺ユ九州ノ中ニテモ立海洋ニ面スル方ハ氣候稍冷ナレモ薩摩大隅以南ハ草木モ餘程暖地ノ風アリ雨量ハ一般ニ多キガ殊ニ太平洋日本海ニ瀕スルノ地ハ更ニ多量トス秋季風強ク屢々猛烈ナル西南風ノ來襲アリ又平常ト雖暴風雨ノ中心多クハ此地方ニ起リテ東北内地ニ進ムコトアリ處誌 九州ノ西北部ハ古來交通繁盛ナレバ人烟ハ稠密ニシテ都市多ク又名所古蹟少カラズ東ヨリ南ハ全ク僻頗ニシテ人事上ノ關係少キ所トス人民氣質鞏固質樸ニシテ忠勇ノ心ニ富ム



肥前長崎 肥後熊本 薩摩櫻島



琉球首里 後志小樽市街鐵道 渡島函館

小川一真製

筑前ハ立海洋ニ臨ミ、福岡市ハ其海岸ニ在ル都市ニシテ九州交通ノ要衝ニ當ル博多港、箱崎、太宰府、天拜山等其近隣ニ集マレリ。筑後ハ筑前ノ南ニ隣リ平野ニ富ム久留米、柳河ハ共ニ有名ノ都會ニシテ久留米ハ有馬氏二十一萬石ノ城趾、柳河ハ立花氏十二萬石ノ城趾トス、有名ナル三池炭田ハ肥後ノ境ニアリ筑前、筑後兩國ヲ併セテ昔ハ筑紫ノ國ト謂ヘリ

豊前ノ門司ハ中國ノ馬關ト相對シ本州ヨリ九州ニ渡ルノ門戸ニシテ琉球、臺灣ニ航行スル船舶亦此レニ寄り石炭米穀ヲ積込ム且ツ九州鐵道ノ起點トナリテ後來益繁榮ナラントス、其西南ニ小倉アリ舊名文字ケ關ト云フ新設第十二師團司令本部アリ門司ヨリ東方海岸ニ中津アリ奥平氏十五萬石ノ城趾トス又山水ノ景ヲ以テ著名ナル耶馬溪並ニ宇佐ノ八幡宮ハ之レニ近シ豊後ニハ盛ナル都會ナシ大分、臼杵、佐伯等ヲ名邑トス

肥前ハ半島國ニシテ港灣最モ夥シキ所ナリ、長崎ハ五港ノ一ニシテ國ノ西南隅ニアリ、後陽成帝以來ノ開港ニ係リ外國ノ文物多クハ此地ヨリ輸入セシナリ、物貨ノ貿易極メテ盛大ナリトス、佐賀市ハ筑紫ノ平原ニ在リ、鍋島侯三十五萬石ノ城趾トス、佐世保鎮守府、唐津、有田、伊万里、島原、口ノ津、平戸等、碇泊場枚擧スルニ違アラズ

肥後ハ天草洋ニ瀕シ、筑紫平原ト相伯仲スル平野アリ、米作ヲ以テ著ハル、熊本市ハ此ノ平野ニアリ、人口七萬一千本邦第十二位シ、九州第一ノ大都會ナリ、古ヘハ加藤清正ノ領地ニシテ土工水利ノ業蹟今尚ホ存セリ、後細川侯五十四萬石ノ領ト成ル、城堡堅固ニシテ明治十年ノ役賊軍ノ重圍ヲ蒙リシモ終ニ守備シタリ、今ハ第六師團ノ司令部ヲ置カル、宇土、八代、川尻、山鹿三角等ノ名邑アリ、阿蘇、山家ノ温泉ハ阿蘇火山地域ニアリ

日向ハ上古天孫ノ統御シ玉ヒシ所ニモ係ラズ、現今ハ誠ニ僻地ニシテ交通不便、人口稀薄ナリ、宮崎、延岡、砂土原ハ共ニ名邑ニシテ、細島、油津ハ上陸地トス、肥後ノ境ハ殊ニ道路險惡、交通自ラ遮斷セラル、五箇莊ト稱スル別天地アリテ、村落以外ト結縁セザルノ風習アリ、大隅モ亦都邑少シ、加治木、福山ヲ名邑トス、薩摩ノ鹿兒島ハ島津公七十七萬石ノ城趾ニシテ、其後ニ城山ノ舊蹟アリ、伊集院、山川、出水等ハ名邑ニ算ヘラル、維新大業ノ人オ多クハ此國ヨリ出ダセリ、櫻島ニハ有名ノ温泉ヲ湧出ス、交通九州ノ中央ハ悉ク山岳ヲ以テ掩ハル、故國道ハ自然ニ周圍ヲ繞ラザル可カラズ、殊ニ東海岸ハ平坦ノ地ニ乏シケレバ、道路僅カニ汀岸ニ通スルノミ、門司ハ海陸共ニ交通ノ門關タレバ、先ツ之レヨリ上陸シテ、筑紫平原ヲ南セバ、小倉、博多、福岡、久留米、柳河、佐賀ヲ經テ熊本マデ容易ニ連絡ス可シ、久留米ヨリハ別ニ

佐世保、長崎ニ到ルノ街道アリ熊本ヨリ八代、出水ヲ經テ鹿兒島ニ到リ一轉シテ宮崎ニ出デ宮崎ヨリ延岡、大分、中津ヲ經テ門司ニ歸ルヲ得 鐵道ハ近來急ニ増加シ矢張門司ヲ起點トシテ南熊本ニ到リ二三年ノ後鹿兒島ニ達セントス筑紫平原ニテハ幾多ノ支線縱横シ驛邑ノ多キ數フ可カラズ殊ニ諸所ニ炭田アレバ之レガ運搬ノ事業スラ莫大ト謂フ可シ門司ヨリハ復々漸次東方ニ延長スル鐵道アリ今尙ホ工事中トス 海運亦頻繁ニシテ全島ヲ西ヨリ東へ東ヨリ西へ日々定期航海アリテ沿岸無數ノ港ニ寄泊ス、豊後、日向、大隅、薩摩ノ如キハ專ラ海路ヲ以テ交通セリ

産物 九州ノ産物中最モ貴重ナルハ石炭ニシテ筑前、筑後、肥前、豊前ニ跨レル筑紫山系ヨリ採掘セラル三池、唐津、高島ノ炭田最モ著名ナリ同山系ヨリ石材、硯石及ビ多少ノ銅銀ヲモ産出ス

日向山系ノ方ニハ如斯富源ハナキモ氣候其宜シキヲ得テ森林蔚茂シ木材、薪炭、並ニ樟腦ヲ出ダス火山帶ヨリハ硫黃ノ産出アリ又所々ニ温泉ヲ湧出ス、築紫、熊本兩平原ニハ米穀ノ作ニ適シ肥後米ハ本邦第一位ノ米種ナリ其他烟草、藍、蘭、甘藷ノ産額多クシテ紺染物、繙類、疊表、刻烟草、燒酎ハ之レヨリ製作ス而シテ工藝物ノ主ナルモノハ博多織、小倉織、久留米、薩摩繙ハ世ニ賞セラレル陶器ニハ肥前ノ有田燒、伊萬里燒、唐津燒、薩摩ノ薩摩燒共ニ其名高シ 牧畜ニハ牛ヲ最上トス 水産ニハ各所トモ海岸魚類ノ産豐カナリ輸出品トシテハ五島ノ鰯、東海岸ノ鯉節ヲ屈指トス又肥前ノ諸島ニテハ海藻類ノ収獲及ビ捕鯨ノ業大ニ行ハル

壹岐、對馬

此兩國ハ肥前ノ北西海上ニアル島嶼ニシテ壹岐ハ壹岐海峽ヲ以テ九州ニ對シ且ツ對馬海峽ヲ以テ對馬ニ面フ、壹岐ノ名邑ハ

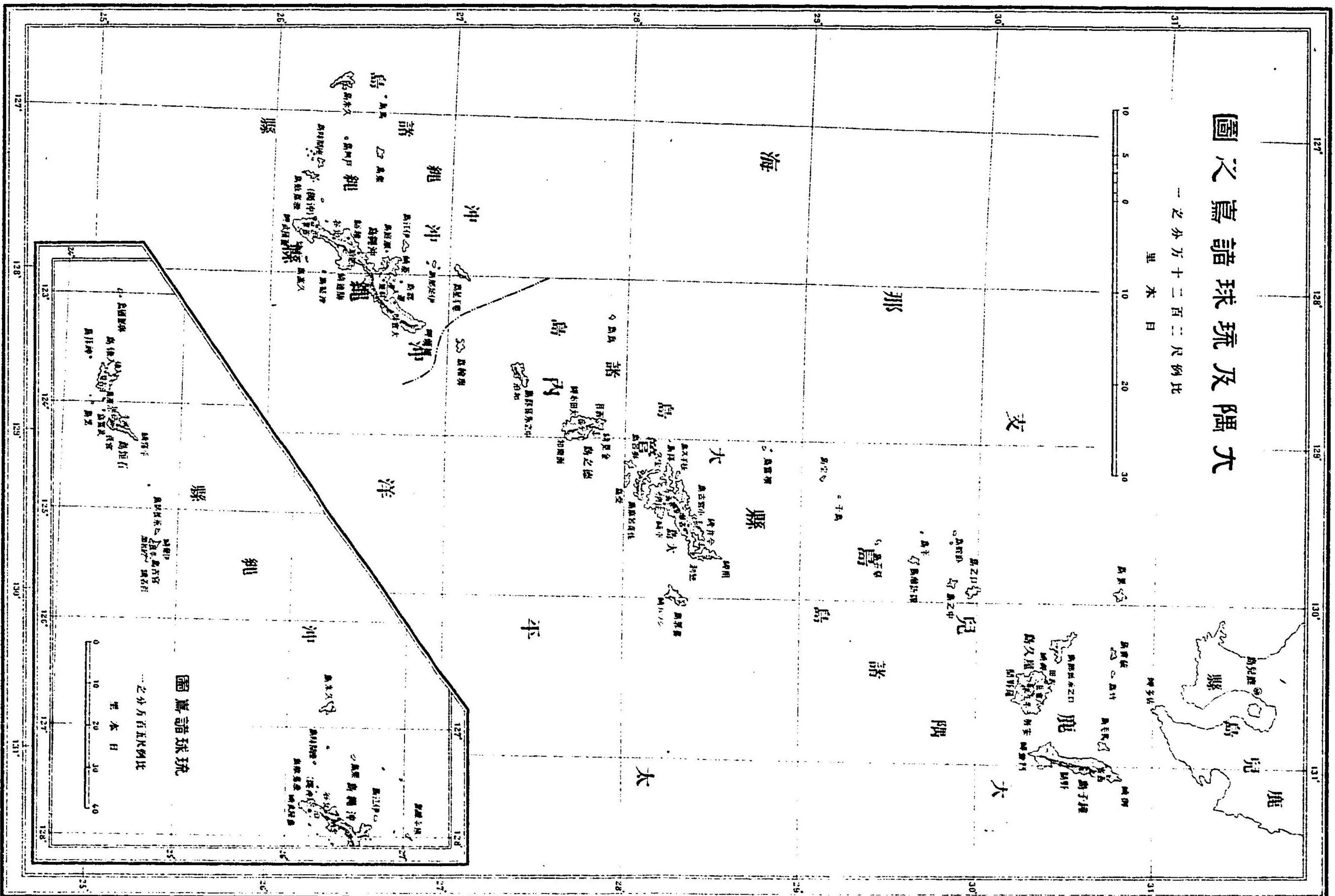
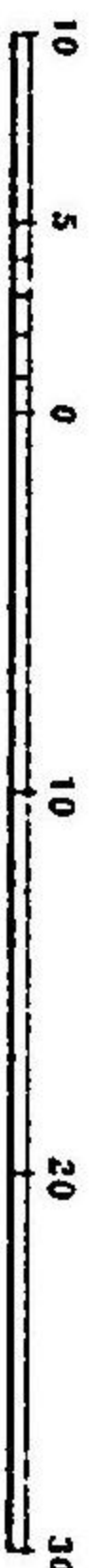
勝本ニシテ對島ニハ嚴島アリ
兩國共ニ耕地ニ乏シク人民ハ近海ニ出漁シテ業トナス其位置
タルヤ本邦ノ西端ニシテ直ニ一帶水ヲ隔テ、朝鮮ニ對スレバ
古來交通並ニ軍事上ノ要衝ニ居リ人質勇悍甚ダ敵愾心ニ富ム

琉球

琉球ハ大隅國種子屋久諸島ノ西南ニ列坐セル大小五十五ノ島
嶼ヲ以テ成リ之レヲ三群島ニ分ツヲ得、北ニ大島群島中部ニ沖
繩群島南ニ八重山群島アリテ遙カニ臺灣ニ對ス
大島群島ニハ最大ナル大島及ビ之ニ亞ク、徳ノ島、鬼界ヶ島、中ノ
永良部島、與論島等アリ大島ノ笠利、名瀬ハ名邑ナリ
沖繩群島ニハ大ナル沖繩島ヲ主トシ惠平星島久米島之レニ近
ク在リ那覇、首里ハ共ニ沖繩島ノ都會ナリ
八重山群島ニハ宮古島、石垣島、入表島ヲ主トシ永良部島、與那國

大隅琉球諸島之圖

比例尺二百二十分之一
日本里



琉球諸島圖

比例尺二十五分之一



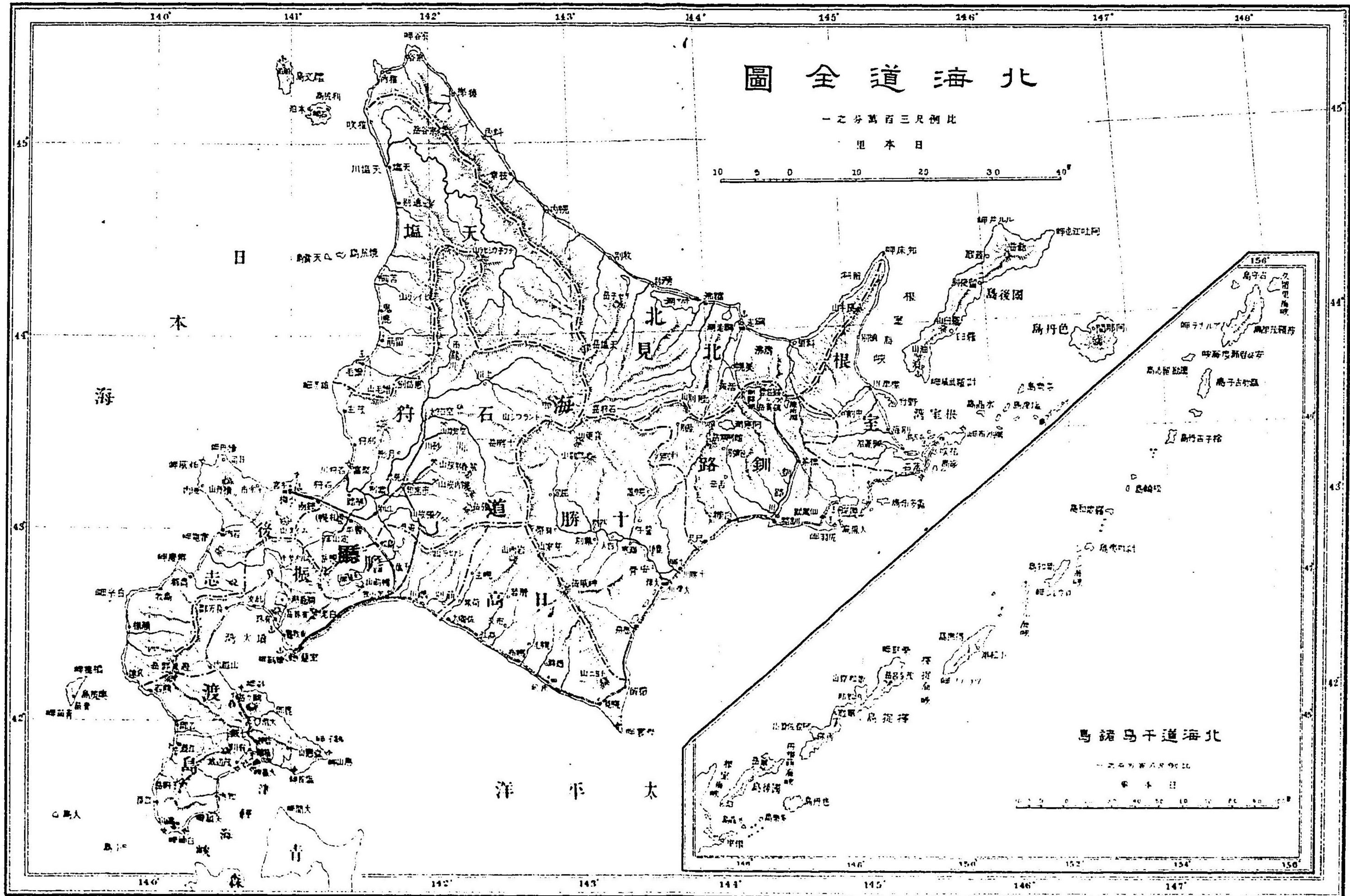
島之レニ接近ス
琉球ハ九州ヨリ氣候一層温暖雨量モ多ク草木ノ發育盛ナリ甘
蔗、藍、甘藷、豐饒ニシテ砂糖、泡盛、琉球紬ハ主要ナル製造輸出品ナ
リ島中ニ飯匙傭ト稱スル毒蛇アリ土人甚ダ恐ル土人風俗ハ内
地ト大ニ異ナリ男子ハ結髮シ女子ハ左右ノ手背ニ文身ス言語
モ全ク異リ女子ハ克ク勞働ニ堪ヘ頭上ニ重荷ヲ擔フノ力アリ
性温順内地ヲ大和ト呼ブ

北海道

北海道ハ本州ノ北ニ位セル一大島ト千島三十二個ノ島嶼ヨリ
成リ之レヲ十一國ニ分ツ渡島、後志、石狩、天鹽、北見、膽振、日高、十勝、
釧路、根室、千島是レナリ本道ニハ現今縣ノ制ヲ設ケズ道廳ヲ置
キテ之レヲ管轄セシム

北海道本地ノ西南ハ東山道陸奥ト一帯水ヲ隔テ、相對シ西ハ

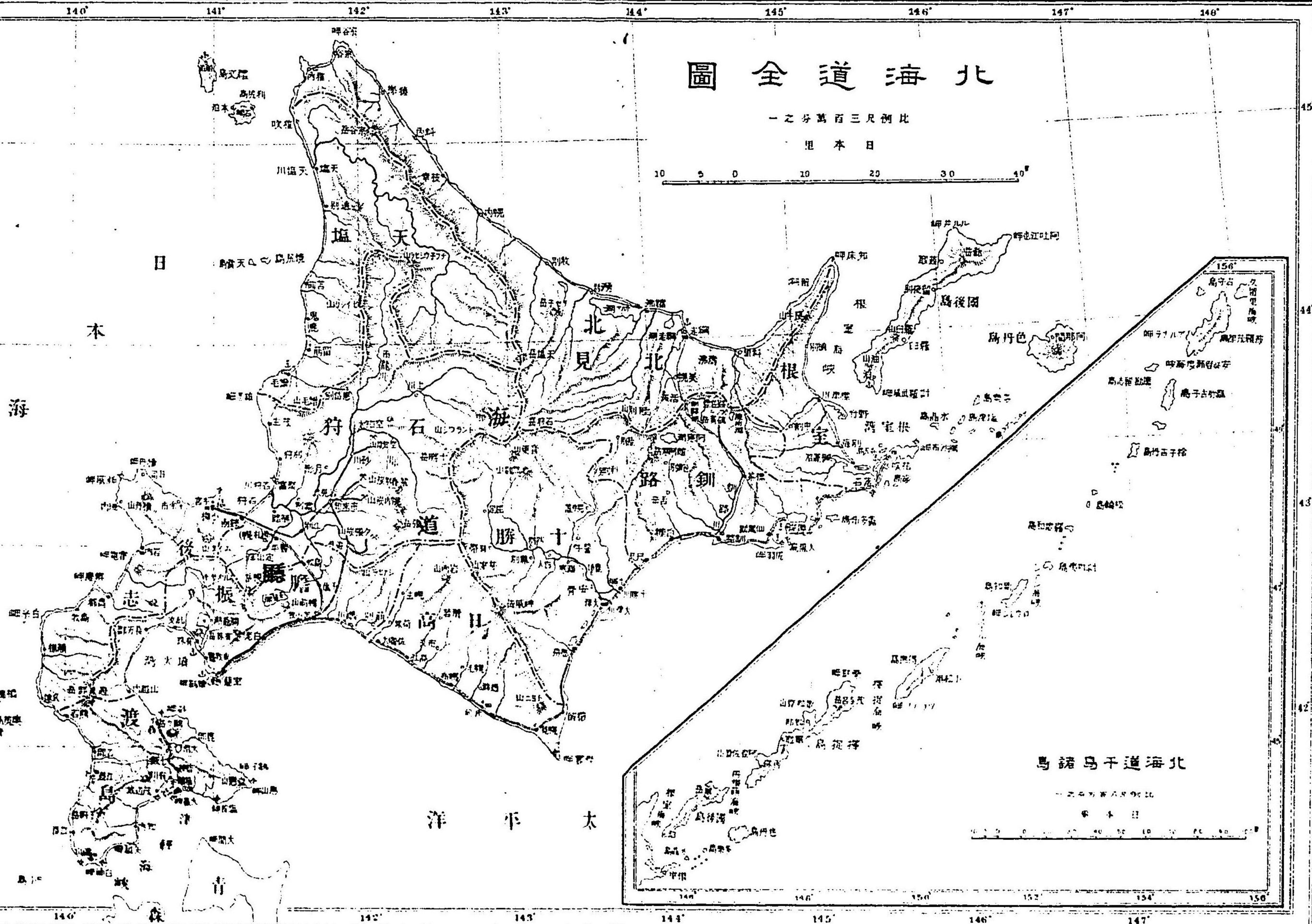
日本海ニ臨ミ東南ハ太平洋ニ瀕ス北ニハ「オコツク」海アリテ露
西亞領樺太ト千島之レヲ夾ム
本道ハ帝都ノ地ヨリ遠ク離ル、ト氣候ノ寒冽ナルトニヨリ開
墾未ダ進マズ人烟極メテ稀薄ニシテ一方里僅カニ六十九ノ割
合ナリ之レヲ邦内最モ稠密ナル畿内ニ比スレバ八十五分ノ一
トス然レモ人口年々ノ増加ハ邦内第一ニ位ス可ク明治九年ノ
頃ハ一方里ニ二十五人ニシテ二十年ニ至リ三十九人ト成リ二
十五年ハ急ニ増加シテ五十六人ノ比例トナレリ蓋シ本道ハ近
世ニ到ルマデ蝦夷ト稱シ殆ンド異境ノ感アリ「アイヌ」ト稱スル
人種跋扈シテ無數ノ村落ヲ建テタリキ明治二年漸ク開拓使ノ
設ケアリテ道内諸地方ニ移住ヲ始メタリ明治八年マデ千島ハ
唯二島ヲ領シ樺太ノ南半ハ我領地タリシヲ同年露西亞ト商議
シ上樺太ヲ全ク彼ニ委テ千島ヲ悉ク我ニ収メタリ其後外交上



北海海道全圖

比例尺三百萬分之一


日本里



北海海道千島列島

比例尺四百萬分之一

日本里



ノ事務日ニ繁多トナリ終ニ本道ハ北門ノ鎖鑰ト稱セラル、ニ
及ビ人々之レニ注目シ益々有望ノ地トナレリ
地勢 本道地盤ノ骨髓ヲナスモノハ殆ンド南北一直線ニ走レ
ル。天。鹽。山。系。日。高。山。系。ト之レト直角ヲナセル千島火山帶ニシテ
十字形ヲナス、又本州火山ノ餘波ハ津輕海峽ヲ涉リテ本地ノ西
南隅ニ隆起ス而シテ其中間ニ石狩平原アリテ石狩、後志、膽振三
國ニ跨ガル此平原ハ東北、西南兩海岸平野ヲ連絡スルヲ以テ開
拓交通上極メテ肝要ノモノナリ又天鹽、十勝、釧路、北見、根室ニモ
多少ノ沿岸平野ヲ有ス
山岳 本道ニハ一般ニ高峻ナル山岳無シ天鹽山系ニ屬シテ北
ニ宗谷岳、中央ニ天鹽岳、石狩岳アリ日高山系ニ移リテ夕張岳、芽
室山、神威岳アリ兩山系ノ相會スル所千島火山帶ノ横斷スル所
トナリ道内ノ最高嶽タル十勝岳アリ海拔二千百米突一ニメタ

プカウシベト呼ブ之レガ西ニ隣リテ、オプタンシケ山アリ高サ
 二千米突トス之レヨリ東北ヲ探ルニ釧路北見根室ノ境ニ雄阿
 寒、雌阿寒、跡佐登、マシウノ諸火山群集ス跡佐登ハ一ニ硫黄山ト
 モ稱ス根室ノ北隅ニ知床、良牛ノ兩山アリ千島ニハ無數ノ火山
 羅列セル其内著名ナルハ國後島ノ「タナウス」「ラウス」「チヤチヤノボ
 リ」「ルルイ」擇捉島ノ「ヨモロ」「アトサ」等トス本州ヨリ波及セル火山
 帶ニ屬シテハ渡島ニ惠山、駒ヶ岳又西方海中ニ大島小島ノ火山
 アリ、後志、膽振ニ跨ガリテ此ノ火山帶ト千島火山帶ト相交又シ
 一大火山地盤ヲ構造ス北ニ「イハノボリ」「マツカリヌボリ」(俗ニ後方
 羊蹄山ト
 誤稱ス)東ニ札幌岳一ニ「エニハ」山、樽前山、南ニ有珠山、白老山アリ、天
 鹽ノ沿岸ナル利尻、禮文尻ノ二島モ亦各火山質ナリ、火山地方ニ
 ハ温泉ノ湧出少カラズ
 水系 石狩平原ヲ流ル、石狩川ハ本源ヲ石狩岳ニ發シ北ニ流

レ二千尺餘ノ岩壁ヲ直下シテ一大瀑布トナリ平原ニ降ル天鹽
 ノ境ヨリ來ル雨龍川、十勝ノ境ヨリ來ル空知川ヲ合ハセ一旦南
 流シ膽振ノ境ヨリ來ル江別川ヲ容レ次ニ西奔シテ日本海ニ入
 ル延長百六十七里實ニ本邦第一ノ長流トス其沿岸地味豊饒農
 作物ノ一大富源ヲナスト云フ、天鹽川ハ天鹽岳ニ發源シ天鹽山
 系ニ平行シテ北流シ日本海ニ注グ延長七十里其河口砂州高ク
 積ミ爲メニ西南ノ方向ヲ取レリ、十勝川ハ十勝岳ニ發シ略ボ日
 高山系ニ平行シテ天鹽川ト正反對ノ方向ニ奔ル河口ニハ大津
 川ト稱スル一分流ヲ有ス利別川、釧路ノ境ヨリ出テ十勝川ニ合
 ス、釧路川ハ雄阿寒、跡左登山彙ノ湖ヨリ出テ亦太平洋ニ入ル其
 他北見ノ勇別川、常呂川、後志ノ後志川等主ナル水流ナリ
 本道ノ沿岸及ヒ火山地域ニ幾多ノ湖沼アリ北見ノ猿間湖ハ
 海岸湖ニシテ周圍二十里本道第一トス之ニ隣リテ網走湖アリ

根室ニ楓連湖アリ釧路ノ火山彙中ニ阿寒湖、釧路湖、摩周湖アリ
 後志、膽振ニ跨ガル火山彙中ニ支笏湖、洞爺湖アリ又十勝ノ海岸
 ニ二三ノ小沼アリ
 海岸 本道ノ西南東山道ノ陸奥ニ對スル所ハ稍々半島ノ形ヲ
 ナシ爰ニ渡島ノ惠山、白神ノ兩岬アリテ箱館灣ヲ擁ス灣内箱館
 港アリ惠山岬ト膽振ノ繪鞆岬トノ間ニ大ナル噴火灣ヲ抱ク繪
 鞆岬ノ傍ニ北海ノ鎮守府ト撰定サレタル室蘭港アリ之ヨリ東、
 釧路ニ至ル迄沿岸殆ト平夷ニシテ唯日高山系ノ南極突出シテ
 襟裳崎ヲナスノミ、釧路ニ尻羽岬斗出シテ厚岸ノ小灣アリ内ニ
 同名ノ港ヲ有ス、根室ニハ南端ヲ納沙布岬トシ北角ヲ知床岬ト
 云フ中間ヲ根室灣ト稱ス北見ノ海岸亦平坦ニシテ出入ニ乏シ
 唯網走湖ノ口ニ網走港アリ天鹽山系ノ北角ヲ宗谷岬トス對岸
 直ニ樺太島ニシテ此山系一旦斷絶シテ宗谷海峽トナリ再ビ彼

ノ島ニ隆起セリ、天鹽ノ沿岸ニ苫前、増毛、杯ノ小港アリ石狩ノ境
 ニ雄冬岬突出シ南ノ方後志ノ積丹岬ニ對ス其間ニ小樽、石狩ノ
 名港アリ積丹岬ニ並ビテ神威岬出テ之レヨリ南ニ赴キテ電雷
 岬、辨慶岬、白糸岬斗出ス白糸岬ヨリ渡島ノ白神岬ニ至ル間ニ福
 山、江差ノ港アリ

島嶼 本道ニ屬スル島嶼甚ダ多シ日本海沿岸ニ大島、小島、奥尻
 島、燒尻島、利尻島、禮文島アリ根室ニ屬シテ色丹島、水晶島、杯アリ
 千島列島ノ重ナルモノハ國後、擇捉、得撫、新知、捨子、古丹、温彌、古丹、
 摩訶留志、波羅茂知、占守等トス

氣候 北海道ハ我邦ノ最北ニ位スルヲ以テ温度ハ最モ低ク殊
 ニ海岸ヨリ隔ル所ニテハ最低攝氏氷點以下二十度ニ降ルヲ往
 々之レアリ夏季ハ最高攝氏三十度ニ達スルヲアルモ極メテ短
 ケレバ草木ハ松柏類ノ外皆急ニ生長結實スルノ性ヲ具フ雨雪





ノ量ハ本州ニ比シテ遙カニ少ケレバ北陸地方ノ如キ積雪ヲ見ルコト絶テ無シ

處誌 本道ハ開拓ニ從事セシ以來日尙ホ淺ケレバ邦人ノ都邑ハ至テ少ク概テ海岸ノ碇泊地タルカ若クハ特ニ産物ニ富メル地方ノミニシテ其他ハ森林原野未ダ人跡ノ入ラザル所多シ「アイヌ」土人ハ元ト全道ニ散布セシモ今ハ著シク減滅シテ總數一萬餘日高膽振ニ最多ク住居ス然レモ諸國地名ハ概テ「アイヌ」語ニテ呼ベリ

渡島ノ函館ハ五港ノ一ニシテ本道第一ノ大都會ナリ人口六萬六千本州ヨリ來ル物貨先ツ爰ニ輻集ス又外國トノ貿易盛ニシテ神戸、横濱ニ次ク、福山ハ舊松前氏ノ城趾ニシテ江差ハ繁榮ナル碇泊地トス、函館ノ近傍ニ五陵廓ノ古戰場アリ後志ニハ小樽港アリ石狩ノ札幌ニ入ルノ要津ニシテ鐵道亦之レニ起點ナ

小川一真製

石狩アイヌ人 台灣生番土人來來 台灣淡水港



台灣台北城壁 台灣大稻埕 澎湖島馬公城

置ク壽都、岩内モ亦名邑ナリ

石狩ノ石狩平原ニハ札幌アリ函館ニ亞グノ大都會ニシテ道廳及ビ第七師團司令部ノ所在トス海岸ニ石狩ノ碇泊場アリ山系中、幌内、夕張、空知等ノ炭田アリ岩見澤ハ交通ノ衝ニ當レル名邑ニシテ近來繁榮トナレリ又平原ノ東北部ヲ上川地方ト稱シ離宮ヲ設ケラル

天鹽ニハ沿岸ニ増毛、苫前等ノ小邑アルノミ北見ニハ宗谷、網走、紋別、常呂等ノ諸村アリ膽振ニハ室蘭港アリ他日北海ノ鎮守府タル所ニシテ札幌、岩見澤ト平原相續キ函館、青森トハ海上交通頻繁ニシテ將來益盛ナラントス

日高、十勝ノ沿岸ニハ浦河、幌泉、大津、歴舟等ノ小邑アルノミ而シテ内部ニハ豊饒ナル平野連ナレモ未ダ開墾ノ及バザル所多シ