

89
164


正橋距離回

日本水路部編

始

No. 6020

海軍省



始



89
1644

正
横
距
離
圖



日
本
水
路
部
編

完

NO. 6020

館
書
圖
國
帝

89-1641




89
1641


89-1641



正横距離圖

(一) 圖ハ船首尾線或ハ正横線ト對照物間ノ角度及對照物ノ距離トヨ以テ正横距離ヲ求ムル際ニ使用ス
(二) 距離一劃當時ニ達セサル端數ハ兩脚規ニ挾ミ周圍ノ尺度ニテ之ヲ求メ得ヘシ






№ 6020

距離トヲ以テ正横距離ヲ求ムル際ニ使用ス
ニテ之ヲ求メ得ヘシ

大正八年七月十一日発布 船中用 水測器用 航海用

第六千二十號



大正
8. 9. 5
内文

終

