



傅角今編

湖南地理志

熊湘署檢

嘗讀湘中山水記湘州記湖南方物志諸書竊喜其於吾鄉邦之概況博而且明然其適於用否合於今否固未嘗一計及之也民國十八年春奉

國府命兼主湘政蒞事之始欲求湖南山川人物利弊之故以資策進而福厚我人民則諸書不能詳將時巡視考察得諸吾身所親見而政事叢集又不可得為之躊

踏不能自己者久之傅子角今吾鄉堅苦
卓越之士以地理學聞於時而適從予遊
朝夕諮詢其益於予侈矣於是進而告之
曰世間萬物依附大地以生存若子母之
相屬夫宅吾居也必審其吉凶屋吾庇也
必求其構造今終身寄履之后土其質性
形勢與民生相需之切反昧焉而不知審
求其為智也不亦微乎世界之遠中國之

大綜析紀錄猶曰費時若湖南吾與子廬墓之所託衣食之所資山脈河流城市道路經濟交通人口物產一切之關於人事者事雖近而不可詳也言之易而不能盡也余猶有憾矧在吾子其古今沿革變遷之異與所以資學者廣識博聞之助官府對案施政之益子宜有以述之傅子曰諾乃從事積數稔而書成顏曰湖南地理志

請序於予予嘉傅子之志且慶其有成功
也為書其由而弁諸簡

民國二十一年冬月何鍵序於長沙



自序

古人讀書，左圖右史，以其識之也易，而入之也深也。余既就外傳，即好爲史地之探求；及涉獵羣書，而後知吾國之于輿圖，在昔已極爲重視，故周禮有職方氏之設，而蕭何從漢高入咸陽，獨先藏秦之圖籍。茅塞之思，以爲昔已如斯，則今之圖籍之精詳，必有遠勝於古代者，其於古今沿革之異，形勝物產之美，但一披讀，當能盡遂所求。乃入肆搜羅，冀能如古人之左圖右史，以竭余之所欲。而不圖坊間之所售，其所謂圖籍者，不過歷代輿地沿革圖考、瀛寰志略、寰宇記、水經注、皇輿紀要、而已。諸書之所紀，非不詳且贍

也；然時代既異，需要不同，詳簡之分，乃令人不無缺望耳！諸書以外，欲求其新出而較周備者，則或譯自外人之撰述，或即爲原版之西文，縱有國人之著作，其所本蓋亦多來自外籍，不能自道其詳。反觀東瀛，則大異夫是：其在本國者，茲所不論；但述其在吾華之搜集，即足以驚人！滬之濱，有同文書院者，日人之所經營也。其所懸之鵠的，專在探索吾華形勢之險要，山川原隰之濼環，與夫寶藏之興，貨財之殖，風俗習慣之好尚，人民生計之豐儉，一一書之，以爲他日侵畧之準備。其調查之法，尤爲周詳：以學生分爲若干班，每班若干人，指定省份，專事其地理上各項資料之搜集，

即以所擔任省分之省名，而名其班次，如雲南班、貴州班、之類，每至寒暑假，復令其假遊歷之名，深入各省內地考察之，足跡所至，鉅細靡遺，凡此所需，年蓋無慮百數十萬；集之既久，泐爲專書，舉全國而並紀之，遂裒然成巨帙，而顏之爲『支那省別全誌』，國人之欲稽攷本國地理者，反須取材於是，寧非大恥？不特此也，日人之處心積慮，欲蠶食我也，欲鯨吞我也，故於支那省別全誌既成之後，猶倍其力以鑿幽絕險，期更有所得。彼既於我之山川形勢，地方肥瘠，民情物尙，瞭如指掌，而我乃懵然木然，如孩提之不知其家之別途曲徑；則其來也，豈但無可防之？且將無可禦之？事

之至危且殆，孰逾如此！又不特此也，中華、世界六大古國之一也，聲教文物，素不後人，茲乃於其所居之地，問其政教風俗，陔險原野，皆茫然不知所云，即無環伺之強隣，猶當引以爲恥，矧處此日被侵畧，而莫能自振之境也夫？夫土地，構成國家三大要素之首也，而乃精華寶藏，外露無餘，譬之家珍，不知加以掩蓋，而縱鄰之爲盜者，日撫摩而鑑別之，其有不盡爲其所奪者蓋鮮矣！用是自忘其愚，日孜孜於地理上之資料是求，凡古今載籍之所次，師友之所談，其足資參考，有補於余之著錄者，罔不探原究本，筆而藏之；雖未周覽南北名山大川之勝；然平生舟車之所屆，得以互相印

證，以縈繞於余心者，常若故鄉景物，歷歷在余目焉。此一鱗半爪之所得，其根觸於余懷者，又若國人自衛之策，亦於此而遂得其道焉者。沾沾自喜之餘，遂有地理學通論、世界地理志、中華民國省區全圖等之編製，以就正於先進之學者。翕曰：是冊也，紕繆尙少，其挾持之資可造也！乃益自奮勉，肆其力於全國地理之研求，妄欲更有所成，付之剞劂，以一洒取資寇著之恥，而爲禦寇防寇之謀。區區之心，固尙未敢以言裨益後進，可使之有左圖右史之便利，而補其所缺憾也。總以蚊負多艱，行之未易，久而不能得其全豹焉。或曰：「登高自卑，行遠自邇，吾子未聞之耶？吾子湘人，書之

成，曷爲不自湘始？』余憬然曰：『然哉然哉！日人之支那省別全誌，固亦集省而成者也。』於是以前此之所得，部居分類，而訂僞正譌；參考之所及，由通行之載籍，而至於世家之藏書，由己之所知，以證他人之筆錄，由是而地勢之險夷，河流之分合，政教之良窳，物產之虛盈，胥得纔知其本末；他如省內名勝風物之足供觀覽者，或曾爲屐笠之所經，而自攝其影，或爲他人之所攝，輾轉求而得之，竭六年之功，所探約數百萬言，得照片亦百數十幅；益以近年供職湖南省政府，於各縣調查之所得，統計之所詳，皆得與目而審核之，於余之所欲徵探者，乃更與余以便利之機。雖所集尙不足以盡

湖南大地之文，然亦可覘其梗概。既以付之手民，乃序其緣起。若夫此外各省之實地考察，竟委窮源，不敏如余，安敢自惜其筋力？所惴惴焉自懼者，前此殫六年之力，所得不過爾爾，欲盡中國而紀之，尙不知其耗時需至若干也。雖然，同調於余者，余知其必不乏人，幸有以啓余之愚，而補余之所不逮也！

中華民國二十一年壬申冬醴陵傅角今自識

昔尋郡龐嶠。束馬望疑峯。起伏連五嶺。嵯峨秀九嶷。虞巡識南嶽。荒曠久雲封。礪立同配天。爭雄疑祝融。以茲四紀懷。將闕百靈宮。夏五應良期。虞祠拂薰風。沿冷徑窈窕。踰嶠雲葱籠。百里期直上。盤迂路無從。風雲忽蕩瀉。夷夏曠溟濛。離明渙文光。紫氣簇芙蓉。日出萬物覩。中天慶崇隆。將弘升中禮。豈獨說朝宗。

——稿自王湘綺先生衡山篇——

例 言

一、本書共分五編：第一編緒論，第二編自然概況，第三編政治概況，第四編經濟概況，第五編縣市誌略。

一、本書係就拙編湖南地理講義原稿加以整理，並蒐輯其他各種資料，附益而成；有爲編者所認當加以調查之處，復經親自調查，或託可靠之友人代爲調查，加以訂正；惟自著手以至成書，先後經過六年之久，調查時期不一，故所附誌時日，亦各有不同。

一、各縣沿革資料，或係得之各縣志書，或係得之私家筆錄，或係得之父老口述；然均經加以參訂，庶免紕繆之譏；故其所稱述，亦與羣書少異。

一·本書得助於余師白眉初先生者甚多，而劉德邨，陳子釗，程冰
厂，劉嵐蓀諸先生，亦各曾供給資料或照片；校讎之事，則得
力於李樸庵先生者極多，書此致謝！

一·編者學識譎陋，謬誤之處，自知不免，尙乞 閱者加以指正。

編 者 識

湖南地理誌目次

第一編 緒論	一
第一章 沿革(附圖三)	五
第二章 現行之政治區劃	六
第三章 疆域及人口(附圖一)	九
第四章 民性及風俗	一二
第一編 自然概況	二九
第一章 全省地勢鳥瞰	二九
第二章 山系(附圖二)	二九
第一節 五嶺山脈	三〇
第二節 萬洋山脈	三一
第三節 衡山山脈	三一
第四節 雲茶山脈(附照片一)	三二
第五節 武陵山脈	三二
第六節 名山	三三

衡山(附照片四).....	三三
嶽麓山(附照片七).....	四〇
九嶷山.....	四四
雲山(附照片一).....	四五
桃源山.....	四五
第三章 全省之水系.....	四五
第一節 湘水(附照片二).....	四五
支流(一) 澧水.....	四七
支流(二) 舂陵水.....	四八
支流(三) 蒸水.....	四九
支流(四) 耒水.....	四九
支流(五) 沅水.....	四九
支流(六) 澧水.....	五〇
支流(七) 涓水.....	五〇
支流(八) 漣水(附照片一).....	五〇
支流(九) 瀏水.....	五一

支流(十)	澧水(附照片一)	五一
支流(七)	汨羅江	五一
支流(十二)	澱水	五一
第二節 資水		
支流(一)	邵水	五三
支流(二)	石馬江	五四
支流(三)	洋溪	五四
支流(四)	渠水	五四
支流(五)	伊水	五四
第三節 沅水(附照片一)		
支流(一)	渠水	五六
支流(二)	澧水	五七
支流(三)	巫水	五七
支流(四)	澱水	五七
支流(五)	辰水	五八
支流(六)	武水	五八

第四節 澧水	五九
支流(一) 澧水	五九
支流(二) 澧水	六〇
支流(三) 澧水	六〇
支流(四) 澧水	六〇
民國十九年湘江水量漲縮表	六一
各要埠平均水量表	六二
第五節 洞庭湖(附照片一)	六三
第四章 全省地質概況	六六
第五章 全省氣候概況	六九
民國十九年長沙氣象各月份總數統計表	七〇
民國十九年長沙氣象各月平均統計表	七二
第三編 政治概況	七五
第一章 二十年來湖南政治史略(附照片一)	七五
第二章 省縣政府之組織	七六
第一節 省政府之組織	七六

第二節	縣政府之組織	七七
第三節	各縣之等地	七八
第三章	湖南省政府近年行政綱要	七九
第一節	民國十九年度行政綱要	七九
第二節	民國二十年度行政綱要	九二
第四章	地方自治概況	一〇六
第五章	教育概況	一〇九
第一節	教育史略	一〇九
第二節	教育現況	一一〇
第三節	教育經費	一一二
湖南省各縣市教育調查表		一一五
近年湖南省教育經費統計表		一二二
第四編 經濟概況		一二三
第一章	財政(附圖二)	一二三
一	民國十八年度歲入總預算表	一二七
二	民國十八年度歲出總預算表	一三〇

三・民國十九年度歲入總預算表	一三三
四・民國十九年度歲出預算統計表	一三六
第二章 產業現況	一三八
第一節 農業	一三八
甲・農產概述	一三八
乙・米產之現況	一四四
丙・蔗產之現況	一四四
丁・茶葉之現況	一四五
戊・棉業(附照片四)	一五〇
己・桐油	一六四
第二節 鑛業現況(附圖一)	一六七
一・金鑛	一七四
二・銀鉛鋅鑛	一七九
三・銅鑛	一八五
四・鐵鑛	一八八
五・銻鑛(附圖二)	一九〇

六·錫鑛(附圖一照片一).....	一九八
七·砒鑛.....	二〇三
八·銻鑛(附照片二).....	二〇六
九·汞鑛.....	二一二
十·鎢鑛.....	二一四
十一·鋇鑛.....	二一八
十二·鉛鑛.....	二一九
十三·煤鑛.....	二一九
十四·硫磺鑛.....	二三四
十五·石墨鑛.....	二三九
十六·食鹽及石膏鑛.....	二三九
十七·陶瓷原料.....	二四三
十八·玻璃原料.....	二四四
第三節 工業舉要.....	二四四
甲·湖南第一紡紗廠(附照片四).....	二四四
乙·黑鉛煉廠.....	二五一

丙。民生工廠	二五五
丁。瓷業	二五七
戊。紙業	二五九
己。夏布	二六一
庚。湘織	二六一
第四節 商業現況	二六一
第五節 交通現況	二七二
甲。鐵路	二七二
乙。汽車路(附圖三照片五)	二七四
丙。電線	二九三
丁。郵政	二九五
戊。航空事業(附照片二)	二九七
第五編 縣市誌畧	二九九
第一章 湘江流域	二九九
第一節 長沙市(附照片七)	二九九
第二節 長沙縣(附照片一)	三一四

第三節	湘潭縣(附照片一)	三一九
第四節	湘陰縣(附照片一)	三二九
第五節	平江縣(附照片二)	三三三
第六節	瀏陽縣(附照片二)	三三八
第七節	醴陵縣(附照片三)	三四二
第八節	攸縣	三五一
第九節	茶陵縣	三五八
第十節	湘鄉縣(附照片一)	三六一
第十一節	寧鄉縣(附照片三)	三六四
第十二節	衡山縣	三六九
第十三節	衡陽縣(附照片六)	三七三
第十四節	耒陽縣(附照片三)	三七九
第十五節	安仁縣(附照片二)	三八四
第十六節	酃縣	三八七
第十七節	桂東縣(附照片一)	三八九
第十八節	資興縣(附照片一、圖一)	三九二

第十九節	汝城縣(附照片三)	三九七
第二十節	永興縣	四〇〇
第二十一節	郴縣(附照片六)	四〇二
第二十二節	常甯縣(附照片二)	四〇八
第二十三節	桂陽縣	四一二
第二十四節	祁陽縣(附照片四)	四一五
第二十五節	東安縣	四一九
第二十六節	零陵縣	四二三
第二十七節	道縣	四二七
第二十八節	甯遠縣	四三〇
第二十九節	陽明特	四三四
第三十節	永明縣	四三七
第三十一節	江華縣	四四一
第三十二節	藍山縣(附照片一)	四四二
第三十三節	新田縣	四五〇
第三十四節	嘉禾縣	四五九

第三十五節	臨武縣	四六五
第三十六節	宜章縣	四六九
第二章	資水流城	四七三
第一節	耒陽縣	四七三
第二節	安化縣(附照片二)	四七六
第三節	新化縣	四八〇
第四節	邵陽縣(附照片四)	四八八
第五節	武岡縣(附照片一)	四九一
第六節	新甯縣(附照片三)	四九三
第三章	沅水流域	四九七
第一節	沅江縣(附照片二)	四九七
第二節	漢壽縣(附圖一)	四九九
第三節	常德縣(附照片一)	五〇四
第四節	桃源縣(附照片五)	五〇八
第五節	沅陵縣(附照片三)	五一三
第六節	古丈縣	五二〇

第七節	永順縣	五二一
第八節	龍山縣	五二六
第九節	保靖縣	五二九
第十節	永綏縣	五三一
第十一節	瀘溪縣	五三三
第十二節	溆浦縣(附圖)	五三七
第十三節	乾城縣	五四四
第十四節	鳳凰縣	五四六
第十五節	辰谿縣(附圖一照片)	五四九
第十六節	黔陽縣	五五三
第十七節	芷江縣(附照片)	五五八
第十八節	麻陽縣	五六二
第十九節	晃縣縣(附圖)	五六七
第二十節	會同縣(附照片)	五六九
第二十一節	靖縣	五七七
第二十二節	通道縣	五八一

第二十三節	綏甯縣	五八三
第二十四節	城步縣	五八六
第四章	澧水流域	五九四
第一節	澧縣	五九四
第二節	臨澧縣	六〇〇
第三節	石門縣	六〇八
第四節	慈利縣(附照片四)	六一四
第五節	桑植縣	六一九
第六節	大庸縣	六二二
第五章	洞庭東北沿岸	六二五
第一節	岳陽縣(附照片五)	六二五
第二節	臨湘縣	六三一
第三節	華容縣	六三五
第四節	南縣	六四一
第五節	安鄉縣	六四七

「地理學爲研究大地與人生關係之學科，在學術上教育上及各種事業上均極重要，是以先進各國，俱設地理科於大學校以研究之。設地理課程於普通教育以貫輸之，又設地理研究所以實用之，當歐戰時，各國更感地理學之重要；乃於戰後在軍事教育中加設地理一科，凡外交人員，亦須具有豐富之地理知識，法國甚至以地理學與倫理學體育學相並爲普通教育之主要課程，其重視斯學可知矣。……」

湖 南 地 理 誌

第 一 編 緒 論

湖南地理，初無專籍，徵之前史，羅含湘中山水記，庾仲雍湘州記，陶岳零

陵總記，韋宙零陵錄，范

致明巴陵古今記，皆湮佚

而不傳，他若湖南風土，

荆楚歲時，岳陽風土，湘

中，武陵諸記，全書雖不

傳，猶幸稱引於後漢書三

國志文選水經世說諸注中

，並散見太平御覽廣記寰

宇記諸書中，或屬斷句零

章，究可寶也，唐席德中

選舉，人物，方外，祥異，藝文，而地理為之首，示要也。清制劃湖南為八府四州，各府州縣志乘

，代有興修，茲就調查所及，將各府州縣志及私人創作刊行年代錄列如次，藉供讀者參考：



光緒十一年修湖南通志首頁縮影

置湖南觀察使，『湖南』之名

始此，元併湖南湖北為湖廣行

省，明魏裳撰湖南通志，合兩

湖為一書。有清數百餘年，湖

南三修通志。創修於乾隆二十

一年，重修於嘉慶二十五年，

三修於光緒十一年，則專籍也

，全書列總目十五（地理，建

置，賦役，食貨，學校，典禮

，武備，封建，名宦，職官，

湖南通志…乾二二。嘉二五。光一一（版藏府學堂經閣）

長沙府志…康二四。乾四。

長沙縣志…康四二。乾一二。嘉一五。同一〇

善化縣志…康二三。乾一二。嘉二三。光三

湘潭縣志…康三。乾二一。四四。嘉二三。光

一五

湘陰縣志…康八。乾二二。光七

湘鄉縣志…康二二。道五。同一三

寧鄉縣志…康二一。乾一三。嘉二一。同六

益陽縣志…乾二一。同一三

瀏陽縣志…康一九。雍一一。乾二四。同一二

安化縣志…嘉靖二二。康六。嘉一六。同一〇

醴陵縣志…康二四。乾八。嘉二四。同一〇

醴陵鄉土志…民十五（德盛湘樓）

攸縣志…順一七。乾一二。同一〇

茶陵州志…康四。三四。嘉二二。同一〇

寶慶府志…康二三。乾（？）。道二八

邵陽縣志…康二三。乾二九。嘉二五。光二

邵陽縣鄉土志…光三三

新化縣志…嘉靖二八。康七。乾二四。同一〇

城步縣志…康二四。同六

武岡州志…康二。乾二一。同一二

武岡州鄉土志…光三三

新甯縣志…康一九。二四。同八。光一九

岳州府志…康二四。乾一一

巴陵縣志…康二四。嘉九。同一一。光一七。

二六

臨湘縣志…康二四。同一一

平江縣志…康一九。同一〇（版藏天岳書院）

華容縣志…明（？）。康二四。乾二五。光八

常德府志…康九。嘉一八

武陵縣志……同二·六

桃源縣志……康二四·道一·同七·光一八

龍陽縣志……康二五·嘉一九·同二三

沅江縣志……康二六·嘉一三

衡州府志……康一〇·二三·乾二八

清泉縣志……乾二八·同八

衡陽縣志……乾二六·嘉二五·同一一

衡山縣志……宏治一·康一〇·乾三九·道三。

光一·民一三

耒陽縣志……康五五·道六·光一一

常甯縣志……康一二·嘉四·同九

安仁縣志……同八

酃縣志……康九·乾三〇·同一二

永州府志……洪武一六·隆慶五·康九·三三·道

五

零陵縣志……康二二·光二

祁陽縣志……康一九·乾三〇·嘉一七（版藏瀟漢

祠）道一七·同九

東安縣志……乾一七·光一

道州志……康六·嘉二五·光四

永明縣志……康六·四八·道二六

江華縣志……萬歷二九·雍七·同九

新田縣志……康九·嘉一七

辰州府志……康五·乾三〇

沅陵縣志……康二四·四四·同二二

瀟溪縣志……康六·乾二〇

辰谿縣志……康二四·雍九·道一

溆浦縣志……康八·乾二七·同二二

九谿衛志……康二四

乾州志……乾四

乾州直隸州志……光三

鳳凰直隸廳志……乾二一·道三·光一八

永綏直隸廳志：乾一六。同一。宣一

晃州直隸廳志：道五

沅州府志：乾二二。五五。同一〇

沅州志：康二四

芷江縣志：乾二五。同九

黔陽縣志：康五。雍一一。乾五四。同一三

麻陽縣志：康九。二四、三三。乾一一。同九

永順府志：乾二八

永順縣志：乾一〇。二八。五八。同一三

龍山縣志：光三

保靖縣志：雍九。同一〇

桑植縣志：乾二九。同一二

古丈坪廳志：光三三

澧州直隸州志：康二三。乾一五。道一。道(?)

• 同七

安鄉縣志：康七。二二。乾一三。光六

石門縣志：康二二。嘉二二。同七。光一五

慈利縣志：康二四。嘉二二。同八。光二二。

民十二。

安福縣志：道三。同七

永定縣志：道三。同八。清(?)

永定縣鄉土志：光三二

郴州直隸州志：康二四(二)。乾三五。嘉二五

永興縣志：乾二七。嘉三三。同九

宜章縣志：康二〇。乾一二。嘉二〇。

興甯縣志：康九。乾二三。光一

桂陽縣志：康一二。二〇。乾二〇。同六

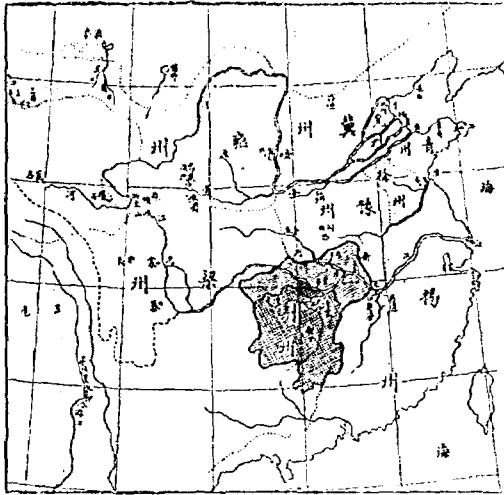
桂東縣志：康一一。乾二三。同五

靖州直隸州志：康二三。乾二四。光五

靖州鄉土志：光三四

綏寧縣志：康一一。同六

通道縣志：康二三。嘉二〇



湖南九貢州位置圖

會同縣志：康一一。乾一八。三八。光一
 桂陽直隸州志：康二二。雍七。乾三〇。同七。

光七

第一章 沿革

湖南之名，蓋出於洞庭南方之義也。省境禹貢屬荊州之域。周為荊州南境。春秋戰國屬楚，故有南楚之名。秦屬黔中長沙郡地。西漢長沙、武陵、桂陽，零陵四郡地，屬荊州。後漢因之。建安中，武陵零陵屬劉先主，長沙桂陽屬孫權，後俱為吳有，增置天門，漢昌，衡陽，湘東，昭陵，營陽，共十郡，地屬長沙東西二部都尉零陵北部都尉。晉平吳，廢營陽郡，增置南平郡，皆屬荊州，東晉增置平陽郡，懷帝又置湘州，穆帝復置營陽郡。義陽郡，屬荊州，惠帝以桂陽郡屬江州。

臨武縣志：康二七。嘉二二。光六

藍山縣志：康(?)。同六

嘉禾縣志：康二二。乾三一

。宋增置巴陵郡。梁增置羅州，岳陽郡，巴州，武州，郴州，南陽郡，夜郎郡，藥山郡，盧州，南安郡，營州，永陽郡。北周增置北衡州。陳廢

羅州，改武州爲沅州，增置通甯郡，盧陽郡，餘同梁。隋大業初廢諸州之名，改爲沅陵，武陵，澧陽，巴陵，長沙，衡山，桂陽，零陵等郡，皆屬荊州。唐武德初，復改諸郡爲州；四年置潭州總管府；七年改都督府；有岳衡衡永道郴邵澧朗辰錦叙業溪南梁南營南雲等州，分屬江南西及山南東黔中諸道；武德二年置湖南觀察使（湖南之名始此）。五代時，爲馬氏所據，周廣順初地入南唐，既而劉言周行逢相繼據之。宋平湖南，分屬荆湖南北路。元爲湖廣省地，屬湖南道宣慰司湖北嶺北湖南三道肅政廉訪司。明隸湖廣布政使司。清康熙三年分置湖南布政使司，爲湖南省，領府九，直隸州四。民國肇興，仍爲湖南省，轄道三（湘江，衡陽，辰沅），領縣七十有五；民十一，湖南自治，頒布省憲，道制廢消；民十七，增置陽明縣（參閱第五編第一章第二十九節），二十年一月旋廢，現全省仍爲七十五縣。



湖南在中國之位置圖

第二章 現行之政治區劃

湖南省現行之政治區劃，除縣七十有五，特別區一外，長沙一市，其政治關係亦與縣同，惟一切尚在籌備中，市政府尙未正式成立。茲將各縣市名目，列表如次：

(A) 縣 (七十五)

(1) 長沙縣 (故府治長沙善化二縣)

(2) 湘潭縣

(3) 甯鄉縣

(4) 湘陰縣

(5) 平江縣

- (6) 瀏陽縣
(7) 醴陵縣
(8) 攸縣
(9) 茶陵縣(故州)
(10) 湘鄉縣
(11) 衡山縣
(12) 衡陽縣(故府治附設衡陽清泉二縣)
(13) 耒陽縣
(14) 安仁縣
(15) 酃縣
(16) 桂東縣
(17) 資興縣(原名興寧縣)
(18) 永興縣
(19) 郴縣(故直隸州)
(20) 常寧縣
(21) 桂陽縣(故直隸州)
-
- (22) 汝城縣(原名桂陽縣，民二改今名)
(23) 祁陽縣
(24) 東安縣
(25) 零陵縣
(26) 道縣(原名道州)
(27) 甯遠縣
(28) 永明縣
(29) 江華縣
(30) 藍山縣
(31) 新田縣
(32) 嘉禾縣
(33) 臨武縣
(34) 宜章縣
(35) 益陽縣
(36) 安化縣
(37) 新化縣

- (38) 邵陽縣 (故資慶府治邵陽縣)
(39) 淑浦縣
(40) 武岡縣 (故州)
(41) 新甯縣
(42) 沅江縣
(43) 漢壽縣 (原龍陽縣，民二改今名)
(44) 常德縣 (故府治附邵武陵縣)
(45) 桃源縣
(46) 沅陵縣
(47) 古丈縣 (故古丈坪)
(48) 永順縣 (治故永順府)
(49) 龍山縣
(50) 保靖縣
(51) 永綏縣 (原永綏廳)
(52) 瀘溪縣
(53) 乾城縣 (故乾州)
-
- (54) 鳳凰縣 (故直隸州)
(55) 辰谿縣
(56) 黔陽縣
(57) 芷江縣 (故沅州府治)
(58) 麻陽縣
(59) 晃縣 (故直隸廳)
(60) 會同縣
(61) 靖縣 (故直隸州)
(62) 通道縣
(63) 綏甯縣
(64) 城步縣
(65) 澧縣 (故州)
(66) 臨澧縣
(67) 石門縣
(68) 慈利縣
(69) 桑植縣

(70) 大庸縣 (故永定縣)

(71) 岳陽縣 (故府治附郭巴陵縣)

(72) 臨湘縣

(73) 華容縣

(74) 南 縣 (故州)

(75) 安鄉縣

(B) 市 (一)

長沙 (省政府設此)

(C) 特別區 (一)

陽明特別區 (十七年設陽明縣，二十年一月呈准撤銷，改陽明特別區)

第三章 疆域及人口

本省疆域，略作人頭形，若合鄂省觀之，尤似著帽俯視之狀。其境界北連湖北，東毗江西，西界貴州，南鄰兩廣，西北一部接四川省。東西廣約八百八十里，南北長約一千一百五十里。面積約計六二二，八五三方里。人口尙無精確之統計，據一九一一年海關報告，爲一八，〇〇〇，〇〇〇人。據一九一九年郵局報告，爲二八，四四三，二七九人 (內缺江華保靖綏寧東安永明永順六縣) 又據耶穌教會統計，爲二九，五一九，二七二人。茲按湖南省政府秘書處根據民政廳之十七年度戶口統計，並參照全省地方自治籌備處，湖南團防訓練所及長沙市政籌備處調查之結果，計戶口總數爲六，一一六，〇二二戶；人口總數爲三〇，〇一七，五八一一人，其中男子

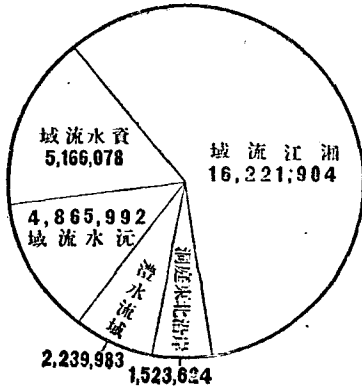


表 各 流 域 人 口 比 較 表

佔一六，七五五，八四七名，女子佔一三，二一四，七三四名。

全省各縣市人口概數表（根據湖南省政府秘書處民國十九年統計）

縣別	男	女	合 計				
長沙市	920,712	125,214	3,45,926	耒陽縣	327,585	268,796	596,381
長沙縣	750,804	582,561	1,333,365	安仁縣	94,578	80,348	174,926
湘潭縣	585,261	482,626	1,067,887	寧縣	65,577	55,101	120,678
韶鄉縣	380,167	295,899	682,366	桂東縣	91,125	80,773	171,898
湘陰縣	402,875	311,954	714,829	資興縣	96,162	69,188	165,351
平江縣	309,570	242,910	552,480	永興縣	162,249	134,342	296,591
瀏陽縣	468,515	359,415	827,930	郴縣	212,278	178,768	391,075
醴陵縣	325,949	255,678	581,627	常甯縣	244,147	180,852	425,299
攸縣	205,806	166,936	372,742	桂陽縣	106,727	170,185	276,912
茶陵縣	151,011	135,573	286,684	汝城縣	91,512	65,510	157,022
湘鄉縣	704,771	578,840	1,283,611	祁陽縣	201,614	169,920	371,534
衡山縣	287,331	226,285	513,616	東安縣	128,904	95,953	224,856
衡陽縣	746,710	617,287	1,363,997	零陵縣	246,010	192,807	438,817
				道縣	241,087	195,459	436,546

甯遠縣	180,295	149,998	330,293	沅江縣	149,176	117,983	297,159
陽明縣	16,773	12,108	28,881	漢壽縣	232,749	183,763	416,512
永明縣	62,073	52,750	114,823	常德縣	373,718	292,570	666,288
江華縣	106,876	79,960	186,836	桃源縣	327,246	238,250	565,496
藍山縣	72,130	59,300	131,430	沅陵縣	194,127	156,473	350,600
新田縣	87,093	68,080	155,123	古丈縣	44,811	39,571	84,482
嘉禾縣	73,298	66,508	139,806	永順縣	119,720	104,164	223,884
臨武縣	76,449	66,096	142,945	龍山縣	106,513	92,086	198,629
宜章縣	117,418	100,239	217,957	保靖縣	73,201	62,785	135,986
益陽縣	453,380	355,997	809,577	永綏縣	67,261	56,468	123,729
安化縣	400,324	271,560	671,884	澧溪縣	58,209	49,111	107,320
新化縣	472,510	354,344	827,154	乾城縣	44,182	37,854	82,336
邵陽縣	842,002	678,753	1,520,755	鳳凰縣	72,986	61,833	134,819
溆浦縣	180,215	146,926	327,141	辰谿縣	90,897	68,272	159,169
武岡縣	444,006	347,550	791,556	黔陽縣	117,316	96,531	216,847
新寧縣	114,534	93,372	207,908	芷江縣	125,967	96,234	221,281

麻陽縣	60,591	50,854	111,445	石門縣	180,901	136,181	317,172
晃縣	86,038	63,612	149,650	慈利縣	186,148	147,103	333,251
會同縣	91,257	78,993	170,250	桑植縣	160,035	123,715	283,750
靖縣	41,132	36,330	77,462	大庸縣	194,366	153,734	348,100
通道縣	31,690	18,855	50,545	岳陽縣	275,515	202,719	478,234
綏寧縣	94,341	75,086	169,426	臨湘縣	139,368	109,142	248,510
城步縣	95,548	86,556	182,104	華容縣	170,856	140,163	311,019
澧縣	398,505	300,473	698,978	南縣	152,184	112,704	265,148
臨澧縣	146,688	112,014	258,702	安鄉縣	126,576	93,834	220,410

第四章 民性及風俗

盧齋龍白眉初氏論湘省民性云：湖南人新思潮獨發，意志剛正，在全國各省中為其特色。自曾左崛起三湘，其功業文章，既足以彪炳史冊，而一新中外之耳目，然此猶係建功於帝政之時，若夫民國開創，其表現新思，努力新業，使亞洲早開文明之曙光者，湖南人與有力焉，匪唯滿洲三省，黃河六省所不及，抑亦長江七省，嶺南五省所罕見也。又察各省民性，如滿洲之粗豁，直隸之沈鬱，山西之和平，秦隴之遲鈍，山東之固陋，江浙之柔靡，江西之平庸，武漢之狡狴，四川之狹隘，廣東之激烈，雲南之質實，未互比較之，湖南民性則多剛正，此非僅憑曾左中興，黃蔡革命，有以斷定之，蓋默

察全省民氣，而歸納數百年來之人材輩出，建功立業，始知其概也。昔韓昌黎送廖道士序，謂「南方之山，巍然高而大者以百數，獨衡爲宗，衝之南八九百里，地益高，山益峻，水清而益駛，其最高而橫絕南北者嶺，中州清淑之氣於是乎窮，氣之所窮，盛而不過，必蜿蜒扶輿，磅礴而鬱積，意必有魁奇忠信材德之民生其間」，雖屬文學家之隨意抒寫，不必果爲定論。然吾謂地理足以影響於民俗者，厥有三端：一山川清淑，足以影響於人民之精神也，而湖南則以山川美秀著稱；二則交通阻塞，斯民俗固陋，反之若交通過盛之地，民俗又習爲狡詐，若湖南則介乎二者之間，陸扼粵漢之衝途，水踞瀟湘之航運，而又匪若滬漢大埠之遠離詭變也；三則古代史事，足以鍛鍊人民之思想，湖南最著之史事，如舜崩蒼梧，英皇殉節，賈誼以少年才俊謫死長沙，三閩大夫投其芳潔之骨於汨羅之波；而遺留哀艷之離騷，悽惻之楚辭，永垂其流風餘韻於三湘七澤之間，而曾左諸公又蔚起於咸同之交，雖成有清中興之功，亦啓近世文明之緒，此皆造成湖南民俗之原素也。然則湖南民性，其二十餘行省中之秀起者乎。茲將社會風俗，普通一般情狀，摘舉如次：

嫁娶 其方式分新舊二種：舊婚禮，首由媒妁書男女年庚於帖，互致二姓，謂之「合庚」。合庚後用紅絲履復書男女年庚（男用紅，女用綠），兩姓交換，謂之「撥庚」，男家送金銀首飾水菓魚肉，女家答以文具，卽古「納采」遺意，貧則無之。將婚前，男家諏吉，倩媒報女家，謂之「報日」。屆期之前一二日或三四日，女家將妝奩等物用抬盒送之男家，謂之「舖房」。男家則以縑帛，簪珥，酒菓，雞豚等物送往女家，謂之「過禮」。結婚之日，綵輿鼓吹迎婦，謂之「接親」。新婦入門，交拜

後，行合巹禮，謂之「交杯」。禮畢，整妝謁祖，乃見舅姑及尊長親屬，謂之「分大小」。結婚之夕，任親友入新房，強新婦送茶酒，縱意談笑，不加禁止，謂之「鬧新房」。越二日，女家具束備筵迎新郎偕新婦歸甯，謂之「回門」，亦有於新年期舉行者。更數日，男率婦往謝各戚友家，謂之「謝酒」。

新婚禮，其儀節較舊爲簡。首由男女同意，各告其父母許可，遂覓介紹人介紹，訂立婚約，男女有交換戒指或其他物作證者。結婚，城市多在大旅社或公共場所，門首懸旗結綵，庭設禮案，新郎新婦及主婚證婚介紹人，男女來賓，均有一定席次，首讀婚證，頌詞，然後用印，或交換戒指，新夫婦互相鞠躬禮，乃謝主婚證婚介紹人，及男女來賓，並答詞，禮畢，謁見親族如儀，此式舉行未久，僅市區有之。

男女結婚年齡，普通在十六七歲，且大都女小於男，諺云「甯肯男大一十，不肯女長一春」，若富室之人丁簡單者，則擇媳不妨稍大，其爲子結婚，亦多在未成年時，以急於增加人口，致子弟蒙早婚之害，至爲可嘆。

又有童養媳者，大都極貧寒之家，有女無力養育，而有子者亦以將來不易聚媳，如是一方祇得將數齡弱女忍痛送與他人爲童媳，而一方亦得無條件而得媳，雖須養育，可供驅使，遂使童養媳之受虐待者十居八九，實社會人道之不幸也。

喪葬

初喪，分報親友，有用口頭者，亦有用報條者，將葬訖，謂之「開堂」。士族多用家禮

，俗稱儒禮。親友聞訃，競以白綢布，或紙製輓詞詩章，懸之室壁間，以誌哀悼。近世禮事增華，凡遭父母之喪者，酒食與馬布帛之費，多則數千金，少亦不下數百金，力不及者，必稱貸變產以行之，否則羣以爲薄其親矣。城市習尙尤奢，輻輳將駕，必租轎行，儀仗前導，抬柩自八人，十六人，以達六十四人或百二十八人不等，長沙市更有繞街惡習，一時觀者塞途，交通梗阻，殊爲有識所詬病。至於作佛事，建道場，延僧道破獄招魂，恆至五日，七日，或四十九日不等。意若曰不如此，則父母永不能升天堂，其愚不可及也。

宴會 如結婚禮，戚友來賀，具筵款待，禮固宜之；但揚厲備張，競尙奢靡，賓客恆盤桓數日，或數十日之久，以致酒食之費大者動用數千金，小者數百金不等。喪葬亦然。小兒初生，越三日宴客，謂之『三朝酒』；滿一歲宴客，謂之『週歲酒』；及至成人，每逢生日，治酒肴以宴戚友，謂之『生日酒』。年週花甲（卽滿六十歲），乃稱曰壽，則無論貧富，必治筵，大宴賓客，謂之『壽酒』。七十，八十，九十，以及百歲，屆期，躋堂祝嘏者更多，宴客更衆。

其他如春節宴客，謂之『春酒』。且有死後逢整生宴客者，謂之『做陰誕』。近年貧緣奔走，相習成風，動以酒食爲結合之媒，費數十金而不惜，尤爲陋習。

迷信 楚俗『信巫鬼，重淫祀』，爲一般之通例，迷信之事，不勝枚舉。其間最愚而最可惱者，莫如患病不信醫藥，爭趨神廟，祈茶勸水，搖籤卜卦，純託生命於鬼神，雖死不惜。甚有召巫師設壇，至家畫符，手舞足蹈，糜牲造船，謂之『衝羅』。延道教誦咒驅魔，謂之『送白虎』。請法師制煞，

謂之『關符立禁』。或扛神打猖，或誦經解罪，種種怪象，不一而足。至迷信命數，小兒呱呱墮地，必至召星士排算年庚於册，謂之『推童關』。及至成人，又倩星士推算終身之盛衰，壽命之修短，筆之於書，謂之『推流年』。居恆，遇星士入門，男婦大小爭請算命，或測字，奉之若神。又於迷信相術者，或看手，或捻骨，或觀氣色，皆以爲神妙莫測。

此外則有風水之迷信，父母死亡，必倩堪輿家選擇葬地及日期，以爲家庭之吉凶，子若孫之興衰榮辱，皆係乎此，致有懸棺久遠而不葬者，此種陋習，富貴之家，信之尤篤。

節序

(指陰歷) (1) 元旦

正月一日黎明，少長整衣冠，以次持香出門，向吉方行禮，謂之

『出天行』。旋焚香拜祖暨家神畢，復向空拜之，爲敬天地神明，卽先內祀而後外祀之遺意，然後少長以次拜賀，謂之『拜年』。是日家具盤殮，聚飲相慶，堂壁間多用紅箋書吉慶語，以爲吉兆。親友來賀者，必隨往答之。當出天行時，占風起方向，北主豐，南主歉；觀天色，明多陽，暗多雨。

(2) 元宵

是日亦名『燈節』，家家多燃燈燭，放花鞭，兒童持燈彩相戲，謂之『鬧元宵』。

搗糯米和糖果爲丸，謂之『元宵團』，煮熟分大小食之，以爲慶景。先人墳墓近者必送燈，農民於田園蒸火，謂之『田禾亮』，豚欄雞棲，皆置燈燭。城鄉自六日至十五日，恆聚數十人玩耍龍燈，及種種戲劇，鑼鼓跟隨，依戶送貼，謂之『賀上元』。至必鳴炮迎之，以助其興，耍之工者，必備糖果銀錢爲贈。

(3) 上巳 三月三日爲上巳辰，紅男綠女，遊觀野外，謂之「踏青」。家家用地菜子煮雞蛋食之，俗語云，「三月三，地菜子做藥丹。」不知斯自何時，是何取義。

(4) 清明 清明日多治酒肴祭奠先墓，標紅綠紙錢於墓上，並去墓草而修葺之，謂之「掃墓」。

(5) 端陽 五月五日，曰端陽節，又稱蒲節，家家門首懸插蒲艾藤葛，並備蒲研雄黃和酒飲之，或塗小兒額角上，謂可避毒，親友饋送角黍，必爲盤殮款之。凡近河流之處，多造龍舟競渡，置龍頭於舟首，以奪標爲戲，觀者如堵牆，蓋弔屈原之遺意也。

(6) 六月六日 又稱天賜節，是日士人多曝書畫，婦女則曬衣服，謂不生虫蟻；又多沐髮，謂不垢不膩。

(7) 七月七日 古稱七巧節，俗傳牛女渡河，婦女多陳瓜果於庭，對月光穿七孔針，以乞巧。

(8) 中元 七月初十日至十五日，名中元，居民以初熟之瓜果及新獲之米飯，迎其先靈於庭，朝夕致祀，謂之「薦新」。又剪紙衣，懸楮錢焚之，名曰「薦包」。城市村落繁盛之區，多集資爲壇，延僧道誦經，以施糜孤魂鬼子，謂之「盂蘭會」。

(9) 中秋 八月十五日，曰中秋節。居民率以菱藕月餅以相饋送，入夜則設酒果月餅祀月，謂之「賞月」，祀畢聚家人取餅稱分食之。

(10) 重陽 九月九日，名重陽。又稱重九。是日登高眺望，或以茱萸泛酒，或以茱萸插頭，效桓景避災故事。

(11) 十月十日 族姓之大者，多備酒肴於支祠，祀其支祖，謂之「朝祭」。亦有櫛紅綠紙錢於先人墓上，如清明節之掃墓者。

(12) 冬至日 是日各族姓合祀始祖於宗祠，宰昭稷稷成在，爲理梅隆，謂之「冬至酒」。

(13) 小年 臘月二十四日，謂之「小年節」。是日家人休息小宴，謂之「過小年」，俗傳此日竈神上天呈奏善惡，故居民設酒菓以祀之。

(14) 除夕 是日家人團聚宴飲，謂之吃「團年酒」。夜間焚香燭，鳴鞭爆，拜祖先及家長，謂行「辭年禮」。仍祀竈神，俗稱此日竈神由天下降。全家圍爐團聚坐達旦，謂之「守歲」。

稱呼 長沙市人，無論老幼其稱呼慣用「芽裏」二字，蓋其俗喜少惡老，雖遇七十歲八十歲高年老人，亦當以芽裏相稱；若加以老大字樣，如他省稱年尊者，爲「你老人家」之語，聞者反不快意，柔和者掉首不顧，剛強者且怒目唾罵矣，所謂芽裏者，乃少年之美名詞，蓋言其如初生之芽，而英茂之意也。又旅館侍役，在他省稱爲茶房，在湘中以「拐子」二字呼之，彼始樂意，若呼以茶房，反不惟充耳不聞，且退有怨言矣。長沙忌稱不祥之音，如言蛇，避而稱曰「長蟲」；言「龍」而曰「籩子」，甚至呼登隆街（長沙市一街名）而避曰「亮殼子街」；言「虎」則避曰「老虫」或「貓」；甚至呼府正街（長沙市一街名）而曰「貓正街」，呼腐兒豆付爲「籩兒豆付」，殊爲奇異。

湖南嶽 衡山爲五嶽之一，距衡城九十餘里，其上寺廟林立，以南嶽聖帝爲主神，每值秋季，各處進香者相望於道，衡城尤多，爲戚友進香者，與通常敬神無異，爲父母求福者，例必進香三年，以

木作小凳，高約三寸，其上插香三，父母在，著紅衣，效則著青衣，第一年進香手持炷香，行三步一拜，第二年則五步一拜，第三年則七步，名曰『朝拜香』，雖頭腫糜爛，風天雨地，亦莫之顧，其孝固可嘉，其愚誠可憐也。

衡陽之迷信

衡陽南里餘，有一山，名廻雁峯，山頂爲壽佛寺，俗呼爲雁峯寺，衡城第一僧寺也，俗以二月八日爲壽佛誕日，一班善男信女，皆攜巨燭往跪於壽佛前，名曰跪燭，必俟燭燃完，方敢起身，廳廊殿閣，爲之塞滿，後至者不得入，則跪於寺門及路傍，男女雜處老幼無倫，城中流氓，見婦女稍美者，亦買燭以跪其旁，名爲跪燭，實爲調戲，傷風敗俗，莫斯爲甚。壽佛誕日之先晚，城鄉各社團必送花爆以賀壽，觀者數萬人。次日各社團，又舉行玩龍慶壽，龍之首尾，以彩色紙糊成，龍身則以布或綢爲之，長約數十丈，每距數尺，則用著彩衣之童，以棍頂持之，凡閭閻幼女青年郎君之美艷者，例必裝戲，隨龍行，有乘馬者，或坐車者，花團錦簇，盡態極妍，爭勝鬥巧，金鼓音樂之聲震耳欲聾，觀者途爲之塞，每次須費錢數十萬緡云。（醴陵亦有此俗）

湘西苗俗雜誌

考苗與邊牆，築自明代，今舊址猶存，其南端起自鳳凰縣西七十里之亭子關，東北繞浪中江，至盛華哨（在鳳凰縣西三十里），過長坪（在鳳凰縣西北二十三里），轉北過牛岩，蘆塘，至高樓哨（在鳳凰縣北四十七里），得騰營（在鳳凰縣北四十五里。負山臨澗。地勢逼仄），再北至木林灣，溪繞乾州城鎮溪所（在乾縣東北二十里），又西北，至良章營（在乾縣城北三十五里）喜鵲營。在乾縣城北五十五里重岡復嶺徑路詰曲與永順之龍鼻岩接界）止。在邊牆以外者，爲生苗，

邊牆內，間有與民村相錯居住，或佃耕民地，供賦當差，與內地人民無異，則熟苗也。

鳳凰，乾城，永綏，三縣之苗，而其中微有區別，如永綏一縣，統為六里紅苗，而縣西南黃瓜寨一帶，縣南鴉西栗林各寨，則土民皆指為黑苗；至縣北以東坪，茶洞，臘耳堡，與保靖秀山接界，又黑苗而兼土蠻也。紅苗，寨多人繁，為諸部所畏，而黑苗之性強悍，足與頑頑，紅苗聚於黑苗，黑苗囚於紅苗。

鎮竿五寨而外，苗寨統分十里，上六里即今之永綏縣，下四里即今之乾縣，此外更有竿子坪，長官司所轄之苗寨數十處，鎮溪所千戶東南附近之苗寨數十處，苗寨在上六里，下四里，先為所官管轄，後隸保靖宣慰司，其性獷狽，土官亦羈縻之而已。千戶長官司，所轄邊牆內者居多，所官土官，尚能彈壓之，頗知畏法敬官，邊徼有事，撻伐甫及，輒爭先投誠，其風較十里為馴也。

臘耳山介楚黔之間，其山自貴州正大營起，北分老鳳，苗茅，猴子，諸山，東接栗林，天星，鴨保，岑頭，諸坡，故苗之介居三廳，及松桃，銅仁間者，往史統謂之臘耳山。臘耳山苗寨落，分隸銅仁，松桃者為黔苗；分隸乾，鳳，綏，永，保，五縣者為楚苗，其性情風俗，無甚區別。

生苗各分寨落，在松，永，乾，鳳，界地者地勢毗連，犬牙相錯，有部落，無酋長，其俗不以人命為重，寨中有父子兄弟數人，或數十人，強梁健鬥，或能見官府，講客話者則寨中畏之，共推為寨長，如寨中再有此一戶一人，則又各自為黨，故一寨一長，或一寨數長，皆以盛衰強弱，遞變更易，不能如他部之有酋長，世受統轄也。

豹子場，正大營，附近苗寨，頗有在大途旁開店貿易者。有黔楚客民，販牛經過投宿其家，與外間游旅無異。知敬客民，薪水以及住宿錢，取值甚廉，無盤剝客民之習，客或早行，邀其相送，持矛鎗護至數十里，遇他寨苗伏草，作苗語招號之，伏草苗不敢犯，如伏草苗不退，輒挺矛與鬥，名曰護客。

苗姓 吳，龍，石，麻，廖，五姓，爲真苗。其楊，施，彭，張，洪，諸姓，乃外民入贅。習其俗久。遂成族類。

苗民依山結茅屋，室苦湫隘，間亦有瓦房者，每屋三五間，每間五六柱，每間次定向，亦無窗牖牆垣，繚以茅茨，櫺戶低小，出入俯首，右設一榻，高四五尺，中設火爐，炊爨坐臥其上，曰火牀，翁姑子婦兄弟妯娌萃處無避，惟夫婦同被，女長則別設一牀於右，客民宿其家，任其雜處不怪，牛馬雞犬之屬皆居其下，相習莫知其穢。夏日男女浴於河，婦人見客，惟手護其兩乳，餘則弗避，居無常處，室經死人，卽遷之。

苗民不知文字，父子遞傳，以鼠，牛，虎，馬，記年月，暗與歷書合。有所控告者，必倩主人代書。性善記，懼有忘，則結於繩爲契券，刻木以爲信，太古之意猶存。近設苗學，間亦有知命童子入學，日負糶糧數升，就師傅授句讀，默記而歸。其中亦甚有聰俊者，因所曉而遂爲解說，久則漸通曉文義，賢有司善育而時教之，文風著，而苗習自無不改者矣。

苗耕，男婦並作，山多於田，宜穀者少，播榛蕪，墾山坡，種芝蔴，粟，米，麥，豆，包穀，高

梁，蕎麥，諸雜糧。既種三四年，則棄地而別墾，以粟熟者磽瘠故也。棄之數年，地力既復，則仍墾之。腰背負籠，出入必具，其籠以竹爲之，旁有兩繩，貫於兩肩，秋成以穫雜糧，平時以負柴薪，負重致遠，則先用背扛，以木板爲之，形如半枷，置於項後，著於肩，貫繩以繫於首，然後背籠負物，肩與首並用其力。婦女亦知尙蠶，惟不曉育種，春間俟民間蠶出，結伴負籠，以貨物易之，育成，上簇成繭，抽絲染色，製爲裙被之屬，作間道方勝雜文，第不如永順保靖綢錦作鶴鳳花鳥之更工緻也。績苧織布皆能，其機矮，席地而織，布亦堅厚耐久。耕織之外，惟事牧畜，牛馬犬羊豕貓雞鴨之類最多，而所重牛，所賴亦惟牛，然不任耕種，供口腹，資貿易而已。苗工所需農具，有犁，耙，鋤，鐮，長柄刀，斧，蘿筐，背籠，背枷，桔槔，筒車；織具有機梭，紡車，蠶筐，食具有鼎，鍋，釜，釜，鎚，碗，箸，杓，盂；服具有項圈，手釧，網巾；衣服器用有升斗，戥秤，剪刀，鉞錐，尺，梳櫛，磁磨，雜器械具有火槍，桿子，環刀，弓弩，兜鍪皮甲；樂具有鑼，鼓，號頭，蘆笙，畫角，腰鼓，鏡鏡之屬，皆自爲之，能通其用，日用常具多不足，今則市可得而易矣。

苗性剛直，輕生好鬥，匪眈之際，動輒捉人糾黨。伏菁莽中，曰「伏草」。設計伏於要隘中，曰「妝塘」。有頭塘，二塘，三塘，之說。令一人登高以望敵，曰「登高」。伺彼寨人過盡，羣起劫擊，或一人或二三人，反縛其手，驅之入寨，不從者脅之以刃，雖絕無干涉者亦波及之，名曰「捉黑抵白」。至寨以數尺之木歧其末，穿孔於後，枷之，曰確馬枷。勒財物贖之，足而後反，非排解得宜，則讎仇不已，或強弱勢懸，則植木爲誌，累世必報。諺云，毋苗仇，世不休，力勢既均，遂釀酒稚牛，

邀集親黨，執械穴門，名『打冤家』，親朋或數十百僧至，告以故，飲食畢，卽許以捐贖，謂之『幫兵』。兩兵相望，先放火鎗，苗婦隨後，接鎗注藥，放槍後，各舞長桿槍以進，不勝，則更拔短刀相接，又不勝，則匕首紐袍相接，官弁遇之，婉轉調勸始散。其被傷死者，卽行掩埋，不以告官。官知而往驗，亦不告以葬所。兩家戰鬥之後，計屍以相抵，除一命一抵外，多屍者爲人命，則索牛馬財物以償，謂之『倒骨價』。其價，視鬼手之貧富以爲差，富者自三百三十兩，至五十五兩止，貧者從四十四兩，減至二十二兩止。其中老牛，瘦馬，破衣，舊物，俱可抵算，蓋緣苗人重財物，輕性命。其主盟之人，曰『背箭』。和處之人曰『牙郎』，又曰行人。官斯土者，不依苗俗，必欲抵償，則殺一人卽添一仇，死者之子若孫，植樹墓旁，以記其恨，轉相仇殺，滋蔓無已矣。

永順各鄉，在土司時爲五十八旗，曰『辰利東南西北雄，將能精銳愛先鋒，左韜德茂親勳策，右略靈通鎮蕙心，武敵兩星飛義馬，標衝水戰湧祥龍，英長虎豹嘉威捷，福慶凱旋智勝功』。以上字爲句，每一字一旗，共五十六字，爲五十六旗，後添設『請謀』二字，共爲五十八旗。此外更有戎臘鑽苗米房吹鼓手六旗，伴儻七旗，長川旗，散人旗，總管旗。旗各有長管轄，戶口分隸於各州司，而統屬於總司，有事則調集爲軍，以備戰鬥，無事則散處爲民，以習耕藝，今割南北兩旗之地歸桑植，將辰東雄將銳愛鎮武標戰龍威各旗之半，並先鋒韜策通蕙飛馬勇祥虎捷慶旋勝等旗歸龍山。其在永境者，則辰東雄將銳愛略鎮武標戰龍威各旗之半，並西能精德勳靈忠啟星義衝水英長豹凱智功，各旗也。又福字一旗，則係官土宗族散處各鄉，今分屬永龍兩邑。

瀘溪犵狁，居上五都之大章，小章，大西，老煙，竹坪，下五都六保之洞庭山等寨，及乾州之下溪口，鐵枕岩，把布，把金，上下百戶各寨，共計寨落百數十處。其民非苗非土，蓋別爲一種類也，張姓人極衆。符姓次之，其他覃，楊，謝，劉，各姓，皆零星雜住。相傳宋時，有江西章姓兄弟二人，爲屯長，居此落業，子孫繁衍。其出口兄者，爲大章，出自弟者爲小章。後改章爲張，由大小章分支而出，散居於永順，保靖，永綏間者，平扒，了冢，茶洞，老旺寨，尖岩等處爲多。大約賡入彼地，遂仍其俗。在土村爲土民，在苗寨爲苗人，而張姓總皆大小章苗裔，慶弔猶相通云。

犵狁生計向簡，得魚鹽以爲珍味，擔土物至浦市者，必易數斤歸。亦知釀酒，客至其家，取雞，用木棒對客打其頭以示敬，魚亦用木棒打之。居住多茅屋，富厚之家間用瓦甃封砌，而規模狹隘，家半牛欄同在一處。火牀，男婦共坐眠，則風之近於苗者。犵狁各寨，地高氣寒，與永綏相似，秋冬之間霧氣漫潮，咫尺莫辨，亭午始見日光，男婦俱耐寒，隆冬只衣單袷，行走風雪，女人穿花褶裙，不著下衣，間有知刺繡者，花紋麤疏，與苗錦無異。

明時，沿邊設二十四營哨，每哨募播覲數十人，播爲道義諸府土民，覲則大小章人也。耐勞習險，跣足行巖岩中，往來如飛，稍結恩信，輒出死力相助，故自來邊徼有事，嘗募以爲軍鋒，明嘉靖時，與永保土兵同調征倭，王江涇之役著戰功。

犵狁中，童子聰秀者讀書識字，略解文義，書狀能自作。敬官府，無抗吏拒捕之習，國課知早完。所祀神有楊公廟者，在煙竹坪，水旱疾必禱，禦苗亦必虔祀。其廟延土巫，打木筊以決吉凶，其畏

懼此神，不啻苗中之白帝天王也。

以上所述，永順，保靖，永綏，乾縣，鳳凰，瀘溪，各縣之間，曰苗，曰土蠻，曰乾佬，無孺也。芷江西溪土民，稱之曰孺，而實爲峒苗，（詳見明史中）。思州，鎮遠，苗民外，有黑佬，白佬，各種，大約與瀘溪下五郡同俗。其在辰谿之七郡，溆浦之麻塘山，黔陽之羅翁山，綏甯之棧木崗，邵陽之東山，城步之石灰寨，武岡之白茅崗，繞八面山居者，皆爲孺人，雖不若苗之悍惡，而種類亦繁。

湘南孺俗雜誌

（一）居住狀況：孺民房屋，非中國式，非西洋式，又不類窮民草房，就山挖洞，深數尺，寬丈餘，是爲居室之內一半，其外一半，係在洞外，用樹木架成，覆之以杉樹之皮，每逢大雪，往往壓倒，既無廚房寢室之分，又無床帳被褥之設，地鋪稻草，或破爛棉絮，睡時臥於草中，父母，子女，兒媳，雜眠一處，從不知臉盆，手巾，爲何物，既不洗面，又不澡身。

（二）飲食狀況：湘南人罵飲食不潔者，輒曰「你這孺人子，只可與孺人家合夥」，可知孺人飲食之劣矣。孺人飲食，不分飯菜，類似豬料，雜合七八種食物，用罐子煮熟，其中多半爲甜薯片，次爲稻米，高粱，玉蜀黍，老雜菜（菜多生於高山中，色青似芹，係一種最好之喂豬草）。其野獸肉，及豬肉者，便爲上等食料，且混於其中之物，仍有多種，不能悉辨。若夫極窮之孺，並不能得稻米雜糧，只食山菜，面色黑暗，不堪入目。其食具，除碗箸以外，有棹凳者，亦屬寥寥。

(三) 服裝狀況：男子雖衣服破爛，却與漢族窮人略相彷彿，夜眠不脫，從不潛洗。帽頂有圓孔，名曰『縮包巾』，與道士之帽頗相類似。喜踏草鞋，其著布鞋布襪者，係得之於漢人。女子服裝，下身著大花袴，脛綁青布，腳穿極細緻之草鞋，並套花布於足背，俗名『鞦韆子』。上衣長蔽膝，腰縛青帶，頭上滿結髮辮，纏以青布，並滿頭插帶尺許長之銀鈎掛，此為近二十年來之進化裝飾，從前孺人多不著袴，只繫裙一條耳。

(四) 語言與風俗：孺人言語，漢人不懂，但彼等亦善操漢語，極屬好聽，比漢人與漢人說話，尤為明瞭，彼等以夏歷九月十八日為一重要紀念日，名曰倒土（譯音），係孺族包谷大王生辰。屆期，雖極貧之孺，無不殺雞屠猪，大開筵席，剪髮漢人過年。飯後即大唱其歡樂之歌，腔調可聽，其唱歌之法，必也男女隔峰相唱，男唱女和，至意氣和諧之際，則男女相親，甜蜜擁抱，歡樂接吻，倘若一邊唱輸，便深以為羞，殆若漢人之飲酒爭拳也，輸則罰酒。其婚嫁制度，比漢族尤為簡便，蓋屬於絕對自由，其接觸之初，亦由於隔峰對唱山歌，或男愛女，或女愛男，全由歌中表現。若是對方表同情時，亦由歌中答謝，如兩相愛戀，即先自私通苟合，將來正式結婚期，始由雙方父母訂之。但一經結婚，永不離婚。結婚之日，女子頭上環插尺許長之銀鈎掛，並滿插山花，衣服上則紅一片，白一片，綠一片，酷似和尚所服之百衲衣。新郎之裝飾，僅比平素稍為整齊，唯戴稻草織成之帽，披拂滿面，甚是奇觀。是日新郎先到女家，俗曰『取親』，當新郎到女家時，女子故意使新郎見其向外走，新郎便追挽女手，曳回家中，然女子仍向外走，新郎仍舊挽之，回轉如是者三次，然後始同行至男家，

及門不遠，新郎先進屋藏匿，使女來尋覓，追覓得時，女子仍故意作逃歸母家之狀，新郎又復挽之回轉，如是者又三次，方與男子交拜，其意蓋欲固結其婚媾，預避後來有所藉口耳。獠人情慾，格外發達，女至十四歲，男至十五歲，便完全成熟，時常有苟合情事。獠俗處女通奸，認爲常事，女子父母見之，亦只笑而不言。若與娼婦通奸，倘被丈夫及其父母撞見時，必遭惡打，蓋獠俗以此爲最不名譽之事。獠人喪葬，極爲簡便，人死立即掩埋，富家用棺材，貧家亦用木板，及杉樹皮，亦不悲傷，唯小兒死則痛哭，以婦女痛哭爲尤甚，因爲彼等勞動過度，以致生育不發達，得子殊難也。

(五) 心理與性質 獠人心理最愚笨，而性質尙馴良，其愚笨之原因，蓋因居山嶽之中，閒見寂寥，兼之地瘠產微，生計艱窘，力謀衣食，勞動過度，無運用思想之餘暇，又無教育引導，使之進化，此其所以囿於愚笨也。至其性情馴良，亦與環境相應，彼久居通商大埠之民族，交通頻繁，耳目濡染爲獠狡。若獠民寂居荒山之中，與木石居，與鹿豕遊，性情無所移易，且甚有信義。

(六) 教育與職業 獠族教育，在前清科舉時代，縣考時獠族有兩名定額，故獠人凡能認識幾個字者，即可得秀才。但民國以來，能識幾個字者，幾不可得，由此可知獠人教育之大概。其職業只有勞動，因人已陷於不能生存之地位，故不能不竭力營謀，勤苦工作，除女子作針黹紡織而外，其餘各項，概不分男女，同樣操作，茲略述其職業項目：

(1) 賣藥 藥材多半產於山中，五嶺尤稱豐富，獠人久居山中，認識草藥，加之以銷路暢旺，故採藥職業，爲獠人唯一生活之路。

(2) 放排 獐人有一種特技，即是代漢人採運竹木，從山峽水中放出，因獐族最擅爬山，較走平路尤快，獐人有一句口頭禪：『天色晚了，偏又遇見平路』，可想見其懼走平路，故從山峽水中，撐放竹木，實爲彼等之絕技。而獐女尤稱靈敏活潑，其少女亦復丰姿美麗，不讓漢族，而體格健全，則勝漢族萬萬，故山山峽放下木排，爲其主要職業之一。

(3) 耕種 山間較平之地，可種植馬鈴薯，紅薯，山芋，玉蜀黍，豆子，等類 獐族爲農，能通力合作，如犁土或鋤草，合計幾家，第一日替某某工作，第二日替某某工作，按次輪流，且每數十人工作時，必額外有一工頭，手提銅鑼，頻敲催促，全體工人，同聲唱歌，奮發作去，一霎時就要挖翻出田，是爲獐族工作特點。

(4) 打獵 當玉蜀黍吐秀，或成熟時，山中便有多數野豬豪豬，及其他野獸來損害禾稼。野豬，大者重二三百斤，小者亦重數十斤，每夜每頭可以損害四五畝田禾，故獐人有以殺野豬爲生計者。但次種野豬，繁殖力異常發達，每豬母生一窠，至少有七八個，所以任憑如何殺害，總是防止不了。

獐人無所謂高等職業，只習爲勤勞，獐族婦女，赤足登山砍柴，厥高唱其快樂之歌。其力量比男子大，其負薪之法，用一種二三尺之長籃，名曰籬籃，籃腰上穿一長方木板，平中鑿一圓半圓形，恰合頸之大小，壓在肩上，另作一棕帶，捆在籃子上，以便背負之用，出入山林中，極爲便利。

第二編 自然概況

第一章 全省地勢鳥瞰

就全國地形觀之，湖南適當江漢平原及洞庭湖之南，然本省地勢多屬邱陵地，平均海拔千尺左右，即所謂『湘贛邱陵』之西部也。合全省觀，南高而北低，故湘資沅澧四水皆源自西南方，向東北灌注，而匯於洞庭。蓋西南境常雲貴高原之斜坡，為五嶺苗嶺及武陵之山麓，地勢特高，拔海約達四千尺，愈東北則漸低，資水中流以下，高約二千餘尺，至洞庭湖，則陷落而為溢地矣。西南部地接雲貴高原，侵入苗疆，絕壑深澗，林木鬱茂；東北部，谷野開闊，平川潤澤，故全湘山水明秀，儼若一幅天然畫圖，此韓昌黎氏所謂『得天地清淑之氣』者也。

境內高地舉要

衡山……………	2813	保靖縣西北界……………	3250(西水北岸)
祝融峰……………	3145(衡山縣西北)	汝城縣(故桂陽縣)……………	1500
汝城縣西……………	3125	酃縣茶陵醴陵一帶……………	500—630
臘嶺……………	1700(汝城至廣東仁化縣間)	醴陵以東至萍鄉一帶……………	630—920
宜章縣……………	1038(騎田嶺)		

第二章 山系

全省山系，悉源乎南嶺之脈。南嶺自貴州東來，蜿蜒於湘粵桂三省之交，更東而極於江西之南陲，連綿橫亘，高入雲霄，因為長江珠江兩流域氣候風土之天然界限。省境西南隅之山，實即苗嶺之東端；再東則有『五嶺』之名。五嶺者，自西向東計之，曰越城，曰都龐，曰萌渚，曰騎田，曰大庾是也。而南北縱貫於省境者，又有武陵，雪峰，衡山，萬洋，羅霄，幕阜諸脈，茲分述如次：

第一節 五嶺山脈

(a) 越城嶺 位廣西省興安縣北三里，即常湘澧二水分流處，一名臨源嶺，又曰始安嶠，水經注所謂『澧水與湘水出海陽山而分源，澧湘之間，陸地廣百餘步，謂之始安嶠，亦曰越城嶠』是也。又以興安縣原名全義縣，故一名全義嶺。按昔秦戍五嶺，命史祿鑿渠以溝通湘澧，曾築城壘於此，此『越城』之所由出也。

(b) 都龐嶺 王象之云，山之絕頂曰『都蓬』，『龐』為土語之訛。山在本省永明縣西北五十里，當廣西灌陽縣界上，羣峯聳起，高峻絕殊，東北連掩山，西南接荆峽鎮（山隘名，在永明縣南八十里），又名永明嶺，亦稱揭陽嶺。



圖說系水山南南

(c) 萌渚嶺 亦名芒嶺，或稱桂嶺，以其南臨賀江，故又名臨賀嶺。山在本省江華縣及廣西富川縣間，連亘百餘里，嶺之東瀟水北流，嶺之西灘水南瀉，實湘桂二水之分水界也。

(d) 騎田嶺 一名脂嶺，又曰黃箱山，水經注「黃岑山騎田之嶺」，亦指此也。嶺當郴縣城南八十里，高峻入雲，山泉深廣，澆田甚多。其支曰摺嶺，形勢險要，為湘粵交通之要衝。

(e) 大庾嶺 在江西南安縣西南二十五里，廣東南雄縣北六十里。漢伐南越時，有監軍庾姓者，築城於此，故有大庾，或庾嶺之名。因居五嶺之最東，亦稱東嶺山。磅礴高聳，桀驁崎嶇，為粵贛之孔道。唐張九齡開鑿新徑，遍植梅樹，因又稱梅嶺。宋仁宗嘉祐間，蔡挺與其兄蔡抗，登巒植松，復成坦道，立關於其上，號曰梅關。

第二節 萬洋山脈

萬洋山脈，自大庾騎田二嶺間分出北走，縱亘湘贛二省之界上，有哀山山脈，(哀山在江西宜春縣東北五里，因晉隱士袁京曾居此得名。)羅霄山脈，或稱阜山脈之稱，實湘贛二省之分水嶺也。萬洋山，在本省酃縣東南八十里，一名石舍山，綿聯三百餘里，蔓延於茶陵郴縣桂東及江西遂川寧岡崇義七縣之境，崗巒相望，嶺谷逶迤，再北則稱羅霄山脈。羅霄山，在江西省安福縣西北百二十里，即萍鄉東南百里，為萍(四流注湘)袁(東流注贛)二水之分水嶺。幕阜山脈，乃本脈之北段，其主峯在平江縣東北百三十里，一名天岳山，昔之岳州府，今之岳陽縣，悉以此得名。山勢頗宏壯，周迴五百餘里，跨走於江西修水及湖北通城等縣之境，再東北與廬山山脈相連。

第二節 衡山山脈


衡山山脈，起自廣西越城嶺，東北縱走於湘資二水之間，至蒸水北，突起爲衡山。衡山位衡山縣北三十里，翠峰矗立，最著者七十有二，計在衡山縣者凡五十五峯，衡陽縣境者凡七峰，湘潭湘鄉長沙縣境者凡十峰。以前局觀，回雁峯爲首，嶽麓峰爲尾，綿綿連續者八百餘里，故衡岳之七十二峰，已幾占此脈之大半矣。更北面止於洞庭之濱。

第四節 雪峰山脈

雪峰山脈，亦自越城嶺北走。而爲資沅二水之分水嶺。至新寧黔陽會同三縣界交界處，始起頂爲雪峰山，高一三八〇尺，魏了翁詩『雪峰高大冲霄漢』是也。以下羣山絡繹，嶺谷崎嶇，故資沅二水多高灘怪石。而武岡之雲山，桃源之壺頭山，皆此脈巨嶺之一也。

第五節 武陵山脈

武陵山脈，包括甚廣，自貴州雲霧山分出後，蜿蜒於烏江沅江之間，更東北盤結於湘黔川鄂四省之交，蔓延於清江流域之南，再北抵於三峽，隔江而望巫山。是武陵山脈，南起黔中，北接巴山之脈




壺頭山

，東盡洞庭大江之濱。北走於本省澧水及沅沅之間者，實其支脈。而今日湘黔間苗民之巢窟，五溪之地，九澧之域，皆屬武陵之脈焉。武陵山在常德縣西十八里，即沅水北岸之河汊山也。

第六節 名山


(A) 衡山 衡山，古南嶽也。自漢武移封於安徽之天柱，南嶽之名，竟屬之霍山。至隋開皇九年，詔定衡山為南嶽，而廢霍山，南嶽始復其故。山周迴約八百餘里，盤跨於衡陽，衡山，湘鄉，湘潭，長沙等縣之境，羣峯矗立，綿連不斷，嶽麓為其尾，迴雁乃其首也。

衡峯七十有二，最尊者五，曰祝融，紫蓋，天柱，芙蓉，石廩。杜甫詩所謂『衡嶽五峯尊』是也。而祝融居中最高，拔海三，一四五尺，山勢磅礴竦特，端聳雄奇，下視諸峯，左上，霽其中；雨其中，霽其下；甚至雨其下，霽其上，霧其中，一日之間，陰晴數變，髣髴別有天地焉。



南嶽半山亭

右羅立，如侍從朝揖之狀，遠望南服諸山，靡不蜿蜒磬折，環拱相向。由衡山縣城西行至嶽廟三十里，紆迴而上，過半山亭，南天門，即抵祝融峯頂。土人言衡峯有三天，自玉版橋以下一天，自橋以上至半山亭一天，自亭以上至峯頂又一天。往往雨其



蓋。南曰集賢。東曰朱明。曰青岑（以上數峯俱環繞半山亭之西）。祝融之左。從芙蓉分脈，東北曰瑞應，東曰石園；其南曰仙岩，又東北曰靈藥，曰翠巖。南曰雲隱，曰耆園，又

東爲上封寺，有望日臺，初日之景，堪稱奇觀。登臺而望，漫天之雲，如山攀虎攬，馬驟舟行，山赭岩赤，樹蓓花明，奇異之蹟，不減泰山之日觀也。

岳 廟

循祝融峯而南下，前曰碧羅，再前曰軫宿。中脈盤折而下，圓秀而卓立者，曰香爐峯。其東有峯曰喜陽，又東曰芙蓉，最竦傑，有泉水飛流，如絹飄空中，直注山下。又東曰文殊，曰會仙，曰赤帝，曰駕鶴（以上數峯俱環繞半山亭之東）。其西曰煙霞。又南曰天柱，兩峯如柱挺出，藥草尤生。東南曰擲鉢，有

卓錫
泉。
東南
曰紫



門 川 西 廟 岳

東曰紫蓋，上有寶露臺，洞天記所謂紫元洞照之天也。又東曰九女，再東南曰朝日，曰惠日，最東曰碧雲，曰巾紫，曰吐霧，曰彌勒。東之最遠者曰曉霞，曰鳳凰，而鳳凰尤遠，此十八峯，連綿東走，並為祝融東幹。其右自天柱分脈者，西北曰祥光，又北曰削芳，再北迄於雷祖而止（以上諸峯包繞南天門之西）。西南曰華蓋，一名靈芝峯；西曰降真，曰靈禽；華蓋又南曰雲居，西曰妙高，曰天臺；其南曰雲密，東曰介簡，曰安上；西

南曰潛聖；最西曰獅子；東曰觀音，曰永和；又南曰蓮花；又南曰石廩；最西曰明月；西北曰棲真；又南曰雙石，東曰天堂，曰採藥；又南曰紅花；東曰永參，曰仙上，曰白馬；西南曰雲龍，



曰白石，曰會善（以上諸峯皆在衡山範圍中之最西部）

衡 岳廟，廟後有石輪囷如龜絕背，高丈餘，長廣約三丈，上蓋一碑，作長方形，高約六尺，橫可四尺，內刻字七十有七，

刻跡弗深，宛似蝌蚪篆籀，即韓愈所謂『岫嶠山尖神禹碑』是也。南之最遠者，曰迴雁峯，不甚高，坐以望嶽，則諸峯隱映雲表，次三十二峯，並為祝融西幹。北之最遠者有五峯，曰靈應，曰碧岫，曰屏障，曰日華，曰嶽麓，是為北幹旁出之支焉。

節錄蔣維喬（竹莊）南嶽遊記 六月十八日，晨往遊南嶽，乘兒子出望嶽門，遙見連峯插天，煙

雲杳冥，若隱若現。十一時過一亭，前有「引人入勝」四字。復經九龍泉。師古市，自此地勢漸高，兩旁皆山，徑路紆回曲折，或高或下，竹樹夾道，洞聲不絕，連峯之嶺，雖暢晴猶出雲，沛然滄然，若煙若霧，變幻不可名狀。行三十里，達嶽廟，宏闊壯麗，較泰山之岱廟，規模雖不及，而整飭則過之。廟之大門內爲櫺星門，旁有東便西便二門，門內爲戲樓，左爲鐘亭，右爲鼓亭，再進爲正南門，重樓二層，左右有東川西川二門，更進爲嘉應門，門內有御書亭，後爲正殿，最後爲寢宮，余憩於廟旁之三元宮，有道人出而款客，舍余於客室，甚清潔。以時尚早，乃再雇兜子往遊水簾洞，自嶽廟之東北行，山中道路平坦，四圍皆大山，而中多平原，平疇綠野，彌望皆是。秧田依山高低，利用山泉，高田之水瀉入低田，不必用龍骨車，而水利豐足，山民比尋常農夫用力乃省十倍矣。行八里，聞壑聲如雷，蓋卽水簾洞之瀑布崩流於亂石間而作聲也。未幾，遙見兩岸之間，如絮如雪，而噴射者，卽水簾洞也。其水實爲瀑布，源出於紫蓋峯，自上倒瀉，至此適當兩岸之切，崩勢有仰穴，水經此激射而上出，復奔放而下，噴珠拋玉，輕明若簾，故名。下臨大壑，故聲聞數里。其旁有石壁，石色黝黑如鐵，鑿削如斧劈，若與水簾爭奇者。洞在山之高處，路險滑不易登。稍平處，砌石爲級，陡削處則鑿岩石爲級。余捨兜子步行而上，至近洞口，坐巨石恣觀焉。薄暮乃下，復乘兜子歸。十九日晨爲祝融之遊。八時乘兜子由廟後北行，過遙參亭而上，行二里，經駕鶴青峯二峯。二峯間有潭水下瀉，名絡絲潭，潭源自芙蓉香爐諸峯，由高而下，雖不若水簾之陡，而其聲之洪大過之。五里，過王板橋，至報信嶺。自此而上，壑聲愈大，如萬馬奔騰，望見彩霞朱明諸


峯。峯峯攢簇，其端出雲，雲氣升騰，忽而掩峯之半截，僅露其尖；忽而掩蔽峯頂，惟見翠黛，東鱗西爪，殆似碎裂之錦懸薄空中，轉瞬又失其原狀。十里，至半雲菴，自此而上，路愈陡峻，屨累複折愈轉愈高。十五里，至半山亭，憩焉，俯視湘江，其狹如帶，風帆如叶，隱隱可辨。再上爲紫竹林，山中叢竹，自成羣落，夾道而生，十數里不絕，故名。再上益峻，輿夫一步一喘。行二里，至郭侯書堂，爲唐李泌讀書處。又二里，至鐵佛菴，時已過午，在此出乾糗當午餐。再上爲丹霞寺，俗名五嶽殿，遙望南天門尚在雲端。再上爲湘南寺，其下有文殊洞，洞中有巨石，前塑文殊像，洞之內左，水聲淙然，其上又有大慈普觀洞。自此至南天門，山腹多巨石突出，如象如馬，如獅如龜。至南天門，而祝融峯之面始突現眼前，東望芙蓉紫蓋諸峯，西望煙霞天柱諸峯，對於祝融如環拱幅輳，俯視下方諸山，在平地時亦甚高峻者，至此乃如邱如垤，累累然若千百之荒塚也。既逾南天門，折而下，復仰而上，始克登祝融峯。經獅子岩，有巨石聳立，酷似獅形，岩前鐫四字，曰「天然大師」，下爲洞穴，穴旁有泉，曰「古獅子泉」。自獅子岩分兩道，左往高台寺，右往上封寺，余乃至上封寺，寺東有觀日台，從小徑步行往登之，崎嶇陡絕，努力攀躋，始至焉。上有六角石塔，前爲方石台，中豎一碑，題曰「觀日出處」。再上至祝融峯頂，是爲嶽巔，蓋自嶽廟至此，已行三十里矣。嶽巔風雨不時，有一石屋，俗名聖帝廟，爲遊人避風雨之所，有橫匾一曰「五龍拱極」，蓋指天柱至雷祖五山脉皆若歸向祝融也。屋之南，巨石矗上，上建一碑，曰「同源碑」，字跡飛舞，日暮不能盡讀，大概取三教同源之意。余此行携有測高度氣壓表，可驗山頂高出海平之尺數，至嶽巔

檢表，高一千零五十密達，合本國尺度約為三千一百五十尺，較湖南省刻會典館與圖所載祝融鳥道高三百十四丈四尺者，所差祇五尺耳。祝融空氣高寒，是日午華氏表八十六度，晚八時驟降下十度，夜半三時為七十二度。是晚宿上封寺，狂風震撼屋宇，兼有驟雨，御棉衣袴，始不覺冷。南嶽寺廟，惟嶽廟之三元宮較為清潔，餘皆湫隘黑闇，供客僅有粗糲之食。上封寺雖在極高之處，然因雨降不時，牆壁階柱皆濕潤如沐。據寺僧云，一歲之中，晚間能望見明月不過數次云。二十日晨六時啓行，在上封寺時仍陰雲四互，俯視山半；則已晴霽，恆言南嶽有三天，自山麓至玉版橋為一天，自玉板橋至半山亭為一天，自半山亭至嶽巔為一天，往往晴其下，雨其上，或晴其上，雨其下，洵不謬也。八時三刻回至嶽廟，具餐畢，十一時復乘兜子為方廣之遊。出嶽廟而西，過中鎮橋，橋跨白龍潭上。再經玉清宮，過止觀橋。橋後為安上峯，上有舜廟，下有舜溪，相傳舜南巡時駐此。昨日所遊者，為嶽之正幹，諸峯多雄偉峻極，煙雲變幻，今所經者，乃其西南支幹，類皆巉巖聳秀，峯竒亦無煙雲，與昨見者乃別為一面目也。橋之前對月形山，山之左右有塔，祇餘五級，蓋其上已圮也。五里過黑神坳，有市集，名黑神市。復過一澗，亂流而渡，澗寬數丈，兩岸危岸，紆折十餘里，問土人皆不知其名，志稱黃沙黑沙白沙三澗。從蓮花峯下發源，濼澗下注者，蓋即指此。過此西折，即為方廣道，道在兩峯之間，小而窄，崎嶇難行，與澗相水並，或行其左，或繞其右。澗水為亂石所阻，轟聲大作，愈上愈激，澗底純為大石，有縱橫十數丈者，或重疊如階級，或橫臥如牛背，水過其上，湧成鱗裂，可知此澗本山根石骨，年久為水所剝蝕者也。至福昌寺前，見潭水上

源自高下瀉，爲數節之瀑布，飛流噴沫，如百丈白練，折爲幾疊，懸爲山間。方廣道中，極爲幽邃。滄嶺十數，山徑逼仄，高低不平，或鑿石爲級，或填亂石與土路相間。往往傍山崖而行，下臨絕澗，羣巒四抱，數十里無人煙，路愈轉愈深，境愈幽絕，蓋未至方廣令人已應接不暇矣。度分水坳，澗水分向東西流，其向西流者名石澗。是坳之脊，氣壓表八百零十密達，約合本國尺度二千四百三十尺，亦甚高峻，惟在南嶽乃不見其高耳。自坳而下，爲石澗發源處，澗水狹而深，叢樹翳之，殆不可測。抵方廣寺，已暮靄蒼然。自嶽廟至此，約行六十里矣，昨日所經之路，闊而有石級，惟須仰上而行，今日所經之路，較爲低平，然狹小而多無階級，其艱一也。寺居蓮花峯之中心，八峯環之，如蓮瓣然。旁有二賢祠，祀朱晦菴，張南軒二先生，相傳晦菴南軒遊嶽，自山背上，首至方廣，故祀之於此。方廣在嶽西北，地最幽深，遊人到者甚少。寺在昔日甚有名，僧徒最多，今則僅屋三楹，僧一人而已。余至石澗潭寺度宿，潭前道路欹仄，又有大森林蔽之，循石磴而上，仰首不見天日。澗水流於石罅中，不見水面，惟聞轟聲，境之奇尤勝於方廣矣。寺屋黑暗污穢，供食尤粗糲，以風景之佳，亦遂忘之。二十一日晨九時，自石澗潭寺啓行，午後三時回三元宮，午膳畢，四時乘兜子回衡山縣。

南嶽山勢雄壯，其位置之重要，與風景之幽邃，實不亞於江西之牯嶺，河南之雞公山，浙江之莫干山，近年湖南省政府已擬具開闢計劃，先後組設南嶽管理處及南嶽工程處，籌撥的款，從事建設，現正積極進行，將來之繁榮，當屈指可待也。


(B) 嶽麓山 亦稱麓山，蓋衡山之足也。以古蹟及風景之勝 亦湘中名山之一。山位長沙市隔江之西岸，距市約四五里，凡跡履長沙者，未有不暢遊麓山為快。近年市政籌備處



嶽麓山名勝 愛晚亭

更江濱築有登山馬路，遊玩益便。山有二峯，北峯高而南峯低，兩峯之間從乃精華所萃之處，暮春三月，山花滿地，碧水涓涓，樹木陰翳，遊魚其間，在在皆足以引人入勝者也。茲擇舉勝迹如次：

(一) 愛晚亭 原名紅葉亭，袁子才先生改今名，在湖南大學校後半里許之清風峽，滿谷楓林，重重綠蔭，小澗一灣，繞流亭右，清風習習，流水泠泠，遊憩勝地也。若至九十月間，秋陽減色，楓葉翻紅，則又別饒一番風致。



嶽麓山全景



麓山勝名山麓寺


(二)麓山寺 一名萬壽寺，位山之半腰，建自晉大始元年，殿閣軒清，蓬蒿沒徑，大有古剎風光。前殿之後，有方池二，深可數尺，署曰『玉泉』，沿石級上，即達觀音閣，閣內清幽可憩。

(三)白鶴泉 在岳麓寺旁數十武，泉出岩石中，僅一勺許，味最甘冽，相傳常有白鶴飛止其上，故名。石刻有『白鶴泉』三字。


(四)蔡公墓 蔡公松坡之墓，在岳麓寺後，豐碑穹窿，令人起敬。

墓周刊有國內名人誌銘，惜遊者缺乏公民道德，多被摧毀。公享祠在墓下半里許，萬壽寺側，公之遺像在焉。

(五)黃公墓 黃公克強之墓，在蔡公墳之上，沿石級可達，墓表之壯，一如蔡墓。



嶽麓山勝名白鶴泉




塔輪五勝名山麓嶽

(六)望湘亭 在麓峯之頂，登亭而望，湘江如帶，萬家煙火，歷歷在目。設有茶館，遊山者必在此小憩。亭之下，有『飛來石』『飛來鐘』，相傳為他地飛來者。

(七)禹王碑 位麓峯頂之左側，碑刻皆蝌蚪文，凡七十七字。明吳道行禹碑辨云：『考吳越春秋，載禹登衡山，夢蒼水使者，授金簡玉字之書，得治水之要。刻石山之高處，禹碑之所從來矣。歷千百年無傳者，道士遇見之，韓文公劉禹錫索之不得，致形之詩詞。宋嘉定初，何子一遊南嶽，遇樵者導引至碑所，始摹其文，

過長沙，
轉刻之岳
麓山頂，

隱避又四百年，至於國朝（指明朝）嘉靖初，潘太守搜得之，剔土揚傳，朝野始復觀虞夏之書。自明以來，各家之譯文數出，然蝌蚪文久廢，所譯尚多謬誤之處，姑錄一二，以便參



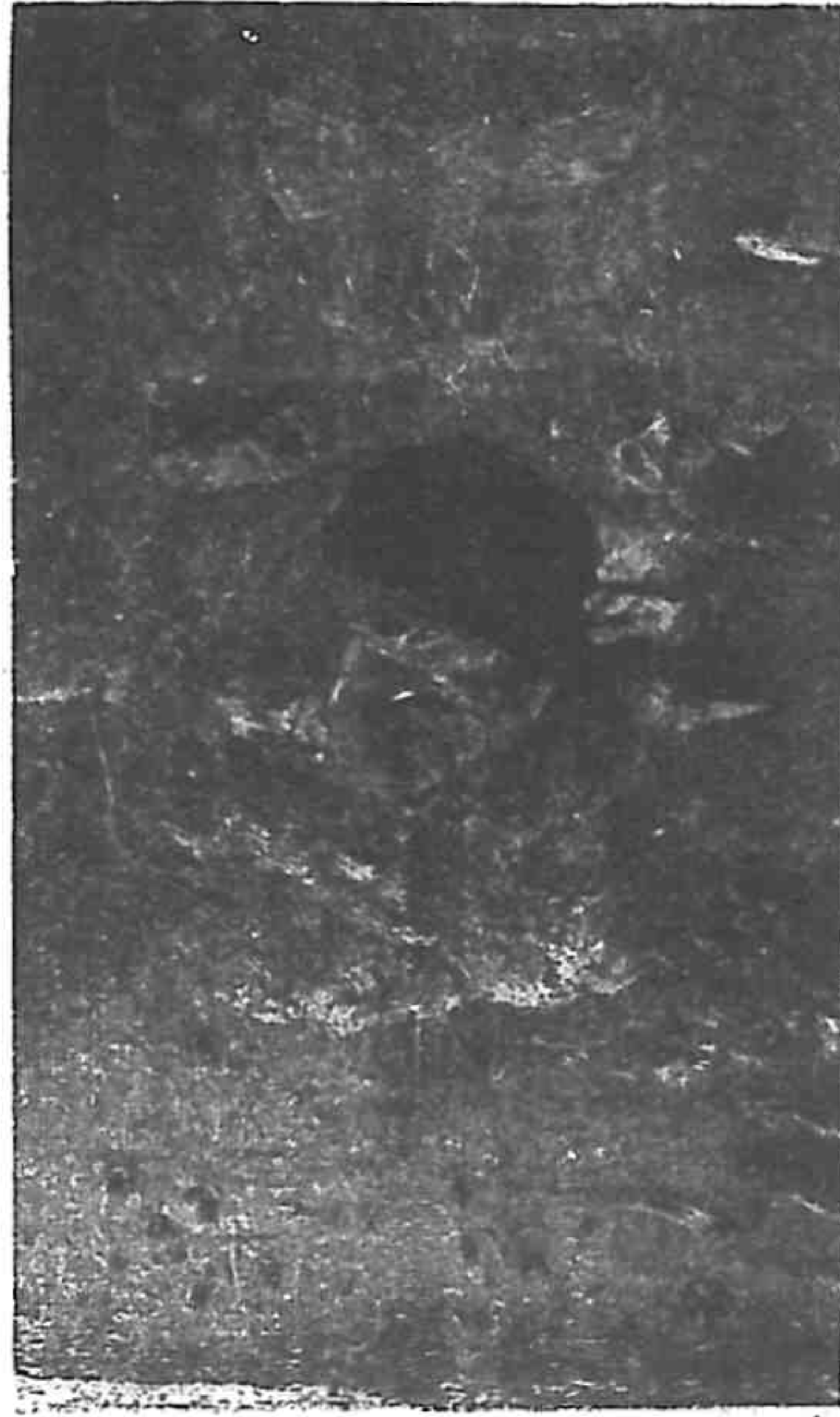
碑王禹蹟古山麓嶽

閱：

譯文一 承帝曰咨，翼輔佐卿，洲渚與登，鳥獸之門，參身洪流，而明發爾，興久旅忘，家宿岳麓，庭智營形，折心回弗，辰往來平，華嶽泰衡，宗疏事哀，勞餘伸禮，鬱塞昏徒，南濱衍亨，衣制食備，萬國其寧，竄舞永奔。

譯文二 承帝令

襲，翼為援弼，欽途陸登，鳥瀉端鄉，鐵仔齋流，船暗歇遲，眠印宿及，令次岳麓，殿陌裂岳，析罪罔墮，躡往來竅，華恆泰衡，嵩陲事哀，



亦頗宏巨，中豎『瀏水墮淚之碑』，旁刻一聯云『達向九霄雲路近，峯高五嶽眾山低』，此公素志所蓄，嘗自撰以榜寢門者。墓下有亭，曰達峯，俯瞰湘城，儼如畫景。

(九)嶽麓書院 位山之東麓，由長沙市渡江後，逾『自卑亭』，即抵此。為宋朱熹講學之所，現為湖南大學校址。校內遺存石刻頗多。

獻桴挺禮，鬱澹

墊徒，南暴幅員

，節別界聯，魑

魅夔魅，竄舞蒸

蟬奔。

洞蛇 (八)達峰

墓 在蔡公墓左

面之上方，規模

(C) 九疑山

山海經云，「蒼梧之山，帝舜葬於陽」，注曰「九疑山漢書作崑山，亦曰蒼梧山」；地理志注「營道縣，九疑山在其南」；文穎云「九疑山，半在蒼梧，半在零陵」。以今地望考之，寧遠爲零陵之營道，江華析白蒼梧之馮乘，時代雖更，而九疑之名，蟠天際地，屹立千古。按五嶺之脈，由越城嶺盤折而南，爲都龐嶺，又東爲萌渚嶺，迤而南，由廣東連縣分洧水入本省藍山境，爲沙子嶺，廟脚諸山（二山在鍾水上源），又北三十餘里，爲八仙下棋山，洧水出其南，注於後河。再北行約十餘里，入甯遠縣境，挺起爲三分石，一稱舜峯，頂上三峯矗立，高插雲漢，上有清泉脈脈下瀉，洪流數十里，北出爲瀟源。由三分石中出爲三台山，其右爲紫荊山，又北白牙梳嶺，山勢博大，望之若梳，是曰九疑中幹。其西旁出者曰黃龍山；又北爲五臣峯，瀟水出焉。東出者，曰觀音巖，迤而北，陡起峻峯，靈奇高秀，直入雲際，名曰舜源，亦稱華蓋，舜陵在焉，下有舜廟，豐碑屹然，九疑主峯也，其下有瀟水出焉，北流注於澧水，上產紫蘭，香聞數十里。北曰娥皇峯。又東曰籛韶峯。又南曰石城峯。西北曰女英峯；臭水出焉。南曰石樓峯。西南曰朱明源。舜源之左曰玉瑄岬，突兀軒豁，旁刻「九疑山」，字方可丈，崖間摸刻蔡中郎九疑銘，下爲故舜祠。東曰桂林峰，西曰杞林峰，合之爲九，是謂九峯；或謂九峯參差，互相隱映，望而疑之，故曰「九疑」。是說也，人嘗疑之。今自娥皇以北，至羊權山；再東曰笏子峯；自女英峰以西，曰美女峰；又北曰天鵝山；折而東北曰五指山；再北曰淹口山；東曰萬歲山；東北曰麓牀山；又北有封山，萬石山，金印諸山，遙而望之，皆簇如春筍，疊若夏雲，其可疑者，不獨此九峯也。倘搜奇抉怪，憩石聽泉，上覽岩壁嶙峋，下

視洞壑之幽勝，離奇瑩潔，心曠神怡，髣髴在洞天福地中矣。回望絕頂諸峯，煙雲縹渺，頃刻萬變，誠所謂海上三山，可望而不可即者，然後知九疑之所以名者，真神仙之窟宅，足以盡南楚山水之巨觀也。

(D) 雲山 以流雲時起於山腹山巔之間得名。山當武崗縣南五十里，自麓至頂，盤磴而上。又十餘里，有七十一峯，相傳原為七十二峯，一峯飛去靖州城外，遂成勝景。其中以紫霄日華，月華，芙蓉，香爐諸峰最著。山上有神寺，每屆秋季，朝山進香者絡繹於道。山間多瀑布，風景如畫，近有外國教士築室避暑於其上。

(E) 桃源山 (詳第五編桃源縣)

第二章 全省之水系

本省地勢南高北低，全省之水，悉注匯於洞庭湖。計分水系凡四：曰湘；曰資；曰沅；曰澧。茲分述於如次：


第一節 湘水



雲 山 瀑 布

湘水源出廣西省興安縣南境之海陽山，北流，曰海陽江，經鳴玉洞東麓，至縣城東爲『分離湘鱸』，亦曰『分水塘』，水分二歧，西歧繞縣城東及北而西下靈渠，曰澗水，爲桂江；東歧北流，即湘水是也。湘水自分澗湘北流

，經全縣之南，而入本省東安縣境。東流至白灘下，有大陽江自北來注。稍東南，自石期站，有馬子水自南來注。更東流，自零陵縣城西，曰西江口，有瀟水自南來會。江自是折北流，經冷水灘，至黑狗灘北，有熙自東安武崗界上之鐵岩發源東南流來會。湘水更逾報灘而東北，逕祁陽縣城南而東，有祁水（即煙水），自衡陽



湘江風景待渡

合蒸水，名曰蒸湘，所謂『三湘』者，即澗湘瀟湘蒸湘是也。湘水更轉東流，至衡山縣城東南之雷溪市南，有冰水自東南來注。更逕衡山縣城而北，歷茶泉，橫魚，巨石三灘，而入湘潭縣境。更折東南

接界之七星嶺發源來注。湘水更逾歷漸灘曲折東南流，至白水市北，有白水自南來注。白水兩源，東源出桂陽縣西北之紗帽嶺，西源出陽明縣境之大王嶺。湘水更東逕常甯縣北境，經柏坊松柏二市，至與衡陽縣接界處，有春陵水自南來會。更北流，逾魚頭灣，逕迴雁峯東，繞過衡陽縣城，自此以下，水勢漸盛。更北過石鼓山下，有蒸水自西來會。湘水自

，成一大弓形，復轉東北流，逕昭陵市西，號曰昭陵灘，怪石屹立，舟子畏之。再北歷三門灘，至澧口市，有澧水自東來注。至株州市南，江忽折西流。至易俗河市西，有涓水自南來注。江又北折，至湘河口北，有漣水自西來注。於是再轉東北，逕湘潭縣城南，經鶴子岩，東北流入長沙縣境。東岩怪石矗立，是曰昭山。再下為炭塘子，水急江淺，長潭間航路之險地也。又北至靳江河，有靳水自西來注。東岸有猴子石



長沙城南湘江東岸之猴子石

第自東來注。逕三汊磯市，歷迴龍白沙二洲，其間沙灘櫛比，每年冬季水落，大輪固不能行駛，即小輪航運亦被阻隔，實有急待疏濬之必要。再至靖港南，有瀟水自西來注。又北至喬

口，有資水支流玉堂江自西來注。再北入湘陰縣境，至灣河口江分為二。本流過湘陰縣城而北，支流經濠口，臨泚口，至蘆林潭，與本流會。湘水至營田市北，納汨羅水，至湘水口，入洞庭湖。

支流(一)……瀟水

白眉初氏謂瀟水源流，可分狹義廣義二說。按狹義釋之有三源：一出道縣西北二十五里之瀟山，

東流繞宜山，故亦曰宜水，從縣東北宜江口入沱水；一出道縣西南，曰小瀟水，至縣城小西門穿城入，由瀟源坊繞玉城山入沱水；一出寧遠縣南之九疑山，西北流入沱水，所謂沱水者，即瀟水幹流也。若廣義釋之，亦甚適合，即合江華之沱水，永明之澧水，道縣之營水，而爲一大流域焉。

沱水源出藍山甯遠接界之九疑山石城峯，東南流入江華縣東南境，至江藍市南轉而西北流，以下納十餘小溪，至晉江匯營江水，又北流，至江華縣城東北，有萌渚水自縣南之春源頭山北流來會，又北流，至道縣南境，有掩水自西南來會。澧水，出永明縣西北與道縣接界之大掩峯，東南流，繞縣城而東北，有馬河（即興化水）自東南來會，更北逕入道縣境，折東北，至岑江鋪入沱水。

營水，出道縣西南界上之木嶺，嶺東即小掩峯。東北流至道縣城南注沱水。自此以南名沱水，以北名瀟水。瀟水逕道縣城東，納自城西穿城而來之小瀟水，又東北，至宜口納宜水，即瀟水正源之一，稍東北，又納自甯遠流來之瀟水。

三水既合，北流，歷將軍灘瓦灘等，入零陵縣境，會小溪甚衆，曲折至縣城西之西江口注湘。

支流(二)……春陵水

春陵水，係合舜水，鐘水，毛俊諸水而成。舜水，即歸水，源出藍山縣西南九疑山之柅林峯，東流三十餘里，會南自南嶺牛皮嶺（甯風嶺）發源向北流來之鐘水，二水合後，逕縣城東南而東，有毛俊水自南嶺之界頭山西北流來會。仍稱鐘水，西北流，至桂陽縣西界，有春水自新田縣西北界之春陵山東南流，繞縣城西南而來會。自此以下，名春陵水。歷十八大灘，經桂陽耒寧陽等常縣境，而入湘

江。

支流(三)……………蒸水

蒸水，源出邵陽縣東南界上之耶姜山，北行折東流，入衡陽縣境，逸洪落廟，至渣江，轉南流，經台源市東，至西渡市，有武水自縣西南界七星嶺之水口堡，向東北流來注。復南流，折向東北，經油榨，豆皮，喚子等灘，至縣城北而注湘。全長約二百餘里。

支流(四)……………耒水

耒水上源有三：東源曰桂水；中源曰耒水，西源曰郴水。桂水，出桂東與鄧縣接界之分水坳南龍浴地方，東南流，繞縣城西，至城南，有瀉江自縣東北屏水山逕城東而來會，旋轉西流，入汝城北境，納北自八面山流來之淇江，復西流，至資興縣西南，中源耒水自東南來會。耒水，出汝城縣南之耒山，西北流，逕縣西境，入資興縣境，與東源合而西流。旋轉北流，至永興縣南境，南源郴水，南自宜章縣黃岑山之摺嶺北流逕郴縣城東而來會。三源既合，北流拂永興縣城南而西，再折北流，逕耒陽縣城東而北，至衡陽縣城東北而注湘。

支流(五)……………泚水

泚水，源出鄧縣與桂東接界之屏水山(山南即瀉源)，上源稱泥湖，或桃花澗，故泚源有泚水桃水之名。自發源西北流，逕鄧縣西境而北，至茶陵縣南，有河水自鄧縣東界萬洋山西北流來會。又北至縣城東北，有茶水東自湘贛接界之皇雲山西流來會。又東北流，至攸縣城東，有攸水自江西界上之瀘

蒲山西流來會。又遙縣城南而西流，至安仁縣西北，有水樂江，亦曰小江，兩源，東源出資興縣之八面山，西源出永興縣之大塘山，北流至安仁縣西，合而北流來會。又西北流至衡山縣南，西注湘水。

支流(六)……………淥水


淥水上源有二：東源出江西省萍鄉縣北境之楊歧山，南流，曰萍川，稍西南有二小水自東來會，曰新江，折西南流，經縣城東南，又西至湘東鎮，南受馬嶺嶺水，又西流曰湘東江，旋西北流，入湘贛接界之插嶺關南，至醴陵東南之雙江口與東源會。西源出瀏陽縣東南，與江西萬載界之鐵山南澗合，西流經文家市，澄潭市，金剛頭，麻石，而入醴陵縣境，逾渾塘，白兔潭，普口等市鎮，西流約百餘里而會東源。二水既合，西流穿醴陵縣城，又西北折而西，至鐵河口北，會自東南流來之泗汾河，又西流八十里，經神福港石亭等市，繞結姑仙麓，至澆口市南，西注湘江。

支流(七)……………涓水

涓水，亦有兩源：南源出衡山縣境祝融峯之虎跑泉，北流，至白果市南，與西源自湘鄉縣南與衡山縣接界之九峯山相會，於是北流入湘潭縣境，經花石，鹽埠，錦石，射埠，古塘橋諸市，至易俗河市西注湘，全流長約二百里。

支流(八)……………漣水

漣水，源出寶慶縣東北之龍山（鳳山之南即邵水源），曲折東北流，至湘鄉縣境婁底之東，有涓江（即歸水）自北來會。涓江發源安化縣東南境之司徒嶺，南流，經橋頭，至社鼓合蓋田水，轉東流，入



漣 水 風 景

漣。漣水更東流，經澱水市，至側水市東北。有漣水自寶慶縣東北發源合數小水來會，又曲折東流，逕湘鄉縣城南，再經湘潭縣境之石潭（水盛時小汽船可達此）姜畬等市，至楊梅洲之南，注湘。


支流（九）……漣水

漣水兩源，北曰大溪，南曰小溪，並出瀏陽東北界之大圍山（或稱大瀉山），西南流相會，逕縣城南而西南。逾根冲普蹟鎮頭等市，而入長沙縣境，又折西北流，會無數小水，經東山榔黎湖蹟渡，至長沙市北注湘。

支流（十）……瀉水

瀉水，源出寧鄉縣西百四十

里之大瀉山。山週迴百四十里，奇峯絕巘，中多平田，發源處，爲托拜嶺（瀉西之水，四里河北流入資，歸水南流入漣）。初東南流，旋折東流，至雙鳧舖西，有梅溪自西南來注，至甯鄉縣城西南，有烏江自寧鄉湘鄉



瀉 水 風 景 寧 鄉 縣 南 城 橋

邊界大山發源東北流來會，逾玉潭橋（即南場橋），江復東流，至靖港之南，入湘江。

支流（十一）……汨羅江

汨羅江，係湘江羅江之總名。湘江源流長大，羅江短小，僅爲其附庸而已。汨水上源，出自平江縣東北與江西修水縣接界之白沙嶺（舊修水源黃龍山之南），西南流迤長壽街嘉義諸市北，及平江縣城之南，復屈折西南流，至湘陰縣境歸義北，羅水自平江縣北界媳婦嶺南之福坳西南來會，又西流，逾粵漢路之鐵橋後，分二歧，支流至磊石山注湘，正流至營田市北入湘。

支流（十二）……澱水

澱水，源出臨湘縣與湖北省崇陽縣接界之藥姑山，蜿蜒西南流，入岳陽縣境，至縣境中，納自東來之水，逕新牆市北，至南澆口，當鹿角之東北注洞庭湖。流長約二百里。

第二節 資水

資水，爲本省第二大水。上源有二，南源曰夫夷水，西源即名資水；惟資水不及夫夷水之長。夫夷水出廣西省全縣西境越城嶺之西，曰西延水。其發源，在羅氏山南；源南爲六峒山，六峒山南爲六峒江大融江，南入桂江；羅氏山北爲小言水，北入巫水；而六峒山西南，又有貝子溪，西注柳江，固沅資黔桂四江間，一小分水點也。夫夷水自發源北流，西折，入本省新甯縣境，更逕縣城而東北，經武岡縣東境，至唐渡市西，與西源資水相會。資水源出城步縣西北境之雲霧嶺，逕武岡縣城南而東北，行山谷間，納小水甚多，至城東北有蓼溪水自西來注，又東北有平溪（敘江）自西來注，旋折東流，

至紫陽鎮北，有辰水出邵陽縣西北境黃土嶺南流來會，再東至唐渡市西，會南源。兩源合後，水勢漸大，沿岸多灘，東北流至邵陽縣城東北，有邵水自南來注。再折北流，有漁溪自北境朗概山南流來會。嗣折西北流，有石馬江自西來會。以下急灘益多（如三門灘大禾灘小禾灘梁灘石墳灘石背灘等），先後納球溪、麻溪、柳溪連湊數水，又逕新化縣城東北而北，有洋溪自西南來會。復北流，有油溪自安化縣南境龔家嶺西南流入境轉西北折西流來會。資水再折西北流，至安化縣西境，有渠水自新化縣西南分水塢北流來注。又折而東北流，沿岸納小溪甚多，經東平黃沙坪西州小淹等市，東流至敷溪市西，有伊水自南來會。更東流，入益陽縣境，至馬跡塘，有泥溪（四里河）自安化縣東北托馬嶺西發源向北流來注。再東，至三堂街以下，北岸平野漸廣。又東至桃花江市東北，有桃花江自縣西南界上之關塢發源東北流來注。復東至長巷東北，有漆溪自縣西南侯家山東北來會。又逕縣城南而東，入沅江縣境。北折溢為胭脂湖，支渠交錯，與鳳凰欄泥諸湖相連，且分二支自湖水西岸注湘，南曰喬口，北曰臨澧口（水盛時，由喬至沅江爲陽營德之小汽輪，多取道喬口，能縮短水程數百里）。正流北折十餘里，當泚湖口南，又分兩歧：東岐東北流爲領子江，入湘陰縣境，支渠旁絡，復有二口與湘江相通（四曰掃竹口，東曰黃陵潭）。更東北注青草湖；西岐北流西折，復北折，逕沅江縣城東而北，分兩岐，西岐西北流，會自西南流來之沅江，再東北，於長坡之東入荒湖，東岐乃資水正流，東北流，於蚌市之南注荒湖。

支流（一）………邵水

邵水源出邵陽縣東北八十里之龍山（山北即蓬源），南流西折，復南行，至縣城東十餘里之雙江口，

有桐江自東南來會。桐江出縣南界之金仙山（山之東即蓋水潭），有泉水，曰谷皮源，北流折西流，會自縣南界九龍嶺流來之槎水，再西流，注邵水。邵水會桐江後，仍南流，西折。至檀江舖北，有檀江自縣南界之高霞山北流來注，嗣轉北流，逕縣城東而北注資水。

支流（二）……………石馬江

石馬江上游，曰高平水。出新化縣西南界之打鳥坳，曲折東南流，逕栗平市西，入邵陽縣境，至西境之香煙山北，有槎塘水自打鳥坳南之玉女山東南流來會，再東流，東北折，至縣城西北注資水。

支流（三）……………洋溪


洋溪，合雲溪洋溪女溪三水而成。雲溪源出邵陽縣西境隆回二都之鵝梨樹峒，東北流，入新化境，逕雲溪市南，折而東，至三江口，有洋溪自縣南界首望山北流來會，又女溪亦自縣南之長龍山北流來會。三水既合，又北流，至大洋江北注資。

支流（四）……………渠水

渠水，源出新化西南與邵陽溆浦三縣接界處冷溪山北之分水坳，北流，行山谷間，旋會墨溪珠溪善溪等小水，入安化境，至渠江市西北注資水。

支流（五）……………伊水

伊水，亦曰敷溪。源出安化縣西界天吳山之南，東流，折而東北，逕縣城東而北流，將注資水，其西岸有滔溪自天吳山之北麓曲折東北流而來會。江口東岸，有市亦曰敷溪，竹木貿易頗盛。



沅水風景 清浪灘附近

第三節 沅水

沅水。上流曰清水江，有兩源，均出貴州省都勻縣境。南源馬尾河出縣西境之雲霧山，北源魚梁

江出縣境西北牛了山之北，二水既會，東流，經台拱劍河錦屏天柱等縣境，始東北入本省會同縣界。不遠，又入黔陽縣境。當托口之南，有唐江（亦名中和溪），自晃縣南境梅溪山發源，北流，轉東南流來會。又東，有渠水自南來會。自是水勢漸盛，復東流，至縣城西，無水自貴州平行東流，逕芷江縣城南而東，南折來會。江逕黔陽縣城南，五里，江中有獅子灘，水勢湍急，聲聞如雷。又東流，距城三十里，爲鷓鴣灘，再下十里，爲連珠灘，沙渚聯續，行舟極險。再東南，入會同縣境，至洪江市東北，有巫水自南來會。江自洪江口下轉北流，出大泅瀉灘，水傾瀉而迴，伏又出，水流如奔，舟行尤險。江再北流，逕辰谿縣東境，逾辰州灘，入溆浦縣境，有溆水自東來會，旋折西北流，至辰谿縣城西南，有辰水（即麻陽江）自西南來會。復北流，至瀘溪縣城南，有武水自西來會。再折東北流，至沅陵縣城西南，有酉水自湖北西南端逕四川東南界而來會。江逾

城，忽轉而東北流，歷百曳灘（距沅陵縣城約十里）九磯灘，至深溪口，有深溪水自縣北界野茅坪南山南流來會。江更東北流，又歷橫石、北斗、清浪，雷迴諸灘，即俗稱「四十里灘」是。兩岸山崖壁立，水聲如雷，舟子苦之。沿岸因少平地，市鎮房屋（如洞庭溪，麻衣汛，柳林汛……等）多依山建造，上下參差，頗稱奇觀。江仍東北流，入桃源縣西境，有夷望溪自辰谿縣東界，冷風尖發源，盤曲東北流來注。更東流，北折，逕縣城東而稍北，有延溪，出西境之天寶山，東流來會。又北流十餘里，有白洋水，自慈利縣西南之零易山東南，入縣境復向北折東流來會。江於是轉北流，東折，入常德縣境。自逕河汛市後，突向南作一大曲，沿岸均築高堤，以防水患。又逕常德城南而東，江分爲二，北支仍東北流與漸水通，正幹則折而南流，復東折。至牛鼻灘西，又南折。至滄港北，江分兩歧，南歧繞漢壽縣城南而東，入安樂後江諸湖，復自諸湖東南流出一支，逕沅江縣西境而東北流，通資水，西支則北注荒湖之西南岸；北歧，逕張家壩及漢壽縣城北而東，與北之漸水正流相平行，自接港口以下，更港汊紛出，與諸湖相通，再東北流注天心湖。

支流（一）……………渠水

渠水，源出苗嶺之東端，紆曲於叢山之中，支渠甚多。其源有二，西源出貴州省黎平縣西南山，即永從縣城西北山，曰六冲河，東北流，入本省通道縣境。至縣城西南，與東源合。東源出城步縣西境之烏雞山，曰石牛溪，西流約二百里而來會。渠水於是繞通道縣城西北東三面，復北折，逕靖縣城東，及會同縣城西而北，至黔陽縣西南境，托口之西北，注沅江。

支流(二)……………灑水

灑水，亦名鎮陽江，出貴州甕安縣東搭耳山之南。源北隔谷，爲黃平河源，北注烏江；源南隔谷，爲翁樞河源，南注沅水。故搭耳山南三源並出，灑源居其中。東流逕施秉縣城東北，南源，乃自黃平縣西金鳳山東，逕黃平縣北，繞施秉縣城東南來會。灑水復來流，逕鎮遠清溪縣城南，玉屏縣城北，始由晃縣入本省境。又逕芷江縣城南而東，至榆樹灣市之南，忽折向西南流。再至黔陽縣城西南，注沅江。

支流(三)……………巫水

巫水上源，曰竹舟江，出城步縣東北之巫山。發源後，繞黔峯東麓南流而西折，次第納自南嶺流來四水，自東向西計之，卽(一)出黃傘岩東之黃山水；(二)出岩西之小言水；(三)出青石岩之平水；(四)出古田山之界背水是也。巫水逕城步縣城南，而東北，入綏甯縣東境，至界溪口西岸，有蔣竹水，自縣東南境源頭山逕縣城西北流來會。又北流，逕會同縣東境，至洪江市東北注沅江。

支流(四)……………淑水

淑水，亦稱雙龍江，以其南源曰龍潭河；東源曰龍灣河故也。龍潭河，源出淑浦縣南境金子山。南流，至龍潭汛西，轉東，旋折而北流。至沙口，納自新化縣西南鴉梨樹峒(山北爲雲溪源)發源，西南流，轉西北，流入縣境之大沙河水。又北流，其東源龍灣河，自縣東界金竹峒北發源來會。會口當高明溪市西南，西北距縣城約三十里。淑水更北流，經溪口市西，西折。至距縣城約十餘里之喬江

市西，右宣陽江，自縣東北界和尙岩北，南流逕花橋市來會。再逕縣城南，蜿蜒西流，至大江口注沅江。

支流(五)……………辰水

辰水，卽麻陽江，亦名錦江，或稱漫水。上源有二，均出貴州印江縣東南，卽省溪縣北之梵淨山南麓。東曰社土河，西曰繆溪，合而南流，繞省溪縣城西南。至江口縣城東南，有瓦溪（卽龍潭河）北自梵淨山東，南流來會。又逕銅仁縣城南，始東入省境，逕麻陽城南而東。至高村之南，有滾溪，自鳳凰縣西南，馬路坡東發源來會。再東，入辰谿縣境，至縣城西南，注沅江。

支流(六)……………武水

武水二源：南源曰沱江；北源卽武水。武水，出永綏縣西南邊界之蟠耳山（拔海高1,100尺）東，東南流。旋折而東北入乾城縣境，循武山（高1,500尺）北，轉而東流。至鎮溪營北，忽折南流。至乾城縣城東。納自鳳凰縣北大天星山流來之洛江，蜿蜒永綏縣北界上，更歷縣界東南流。至江口灣東，有北河，自西南來注。復東流，逕保靖縣城北而東。至永順縣城正南，有乾溪，自西來注。復南流，折東南流。至沅陵縣西，烏速市南。小酉山北，納自西北流來之小酉溪，再東南流，至縣城西，注沅水。

北河，出貴州省松桃縣西境，繞縣城東而北流，循本省永綏縣西界，復東流，逕縣城北而東，有白水自南境逕縣城東而來會。更東流，北折，注酉水。乾溪，出桑植縣西境五雷山北，南流，至兩岔河汎西，有酉源，自西北火箴山北，平行流而來會。再東南逕永順縣城而南，注酉水。

第四節 澧水

澧水，本省第四大川也。上源有三：中源曰綠水河；北源曰兩家源河，南源曰上洞河。綠水河，卽烏鴉河，出桑植縣西北，與湖北省宣恩縣接界之歷山（高約200尺），東南流，至縣西境兩河口市北，上洞河（一名馬頭河），自永順縣西北境之靈嗣山南，卽萬笏山西北（發源處爲車窩保），北流，折東流，入桑植南境，西北流來會，稍東，兩家源河自桑植縣西北，與鄂省接界之金龍山發源，攜自西流來之花魚溪，東南流來會。

三源既合，東南流，至桑植縣城北，納自慈利縣西北境山地流來之長酉水。又東南，逕苦竹河市東，入大庸縣境。自縣城以下，水勢漸大。旋折而東北。至慈利縣城北，有澧水。自西北來會。又東至石門縣城西，有澧水，自西北來會。再逕縣城南而東，逕澧縣城東南，有澧水自西北來會。稍東南，南岸曰道口，有澧水自西南來注。又東至津市東，當六家口西，有澧水自西北來會。於是轉而南流，向東分一支，至澧縣東境，與自湖北流來之牛浪湖水通。再折南流，至大湖口東。有虎渡河自北來會，又南入臬田湖。正流仍向南轉而東南流，至臨口市南，分一歧西通七里湖，又東納臬田湖南出之水。再東流，納大鯨湖北溢之水。旋南折，逕安鄉城西而南，復逕縣城南而東。至新開口東北，有藕池口水，自湖北南流來會。又轉南流，入南縣界，乃分兩歧，南注洞庭湖。

支流（一）……澧水

澧水，源出湖北鶴峯縣境。蓋鶴峯縣北，有一帶山脈，巍然聳起，山北爲清江流域，山南之水盡

入於澧，澧水源於縣西境之虎鶴嶺，東南流，繞縣城東而西南，會自西界奇峯山流來一水。折東南流，有霧水自五峰縣西南之關門山，西南流來會。更東南流，入省境慈利縣之西北，又東南至慈利縣城，注澧水。

支流(二)……………澧水

澧水，源出湖北五峰縣城西月朗山之西，向南流，入省境（當將軍山西及剪刀山東）。經石門縣西北境，有白溪河，及黃連河之名。再東南，至縣城西，注澧水。

支流(三)……………澧水

澧水，兩源，並出澧縣西北境。西源，出辛家山西之五龍觀（已入石門縣境）。東流，會東流。東源，出石龜山之西北，西南流，與西源會。澧水更東南流，至臨澧及澧縣接界處，向東分出一支注澧水。正流仍南流，折東流，至縣城東注澧水。

支流(四)……………澧水

澧水，出澧縣西北之亘山。東南流，至夢溪寺西，會澧水分出之支流。又東南流，至黃絲院西，又有澧水之分支自西來會。再至六家口西而南，注澧水。

民國十九年湘江水量漲縮表（根據長沙園水表紀錄）

月份	最高水量	最低水量	平均水量
一月	三十日……………11.2尺	十五日至十八日……………9.5尺	4.5尺
二月	十一日至十六日……………16.7	二十八日……………5.2	10.1
三月	十六日……………16.6	四日……………4.2	9.7
四月	二十九日……………31.1	一日及十八日……………10.2	17.2
五月	五日……………30.5	二十二日……………8.8	20.8
六月	二十一日……………23.4	三日……………9.1	17.8
七月	一日……………17.9	二十九日……………3	10.3
八月	四日……………22.9	二十日……………5.7	10.5
九月	十五日……………16.2	一日……………8.1	12.8
十月	三十日……………12	二十二日……………3.4	7.2
十一月	十六日……………11.7	廿七及廿八日……………4.9	8.2
十二月	九日及十日……………8.9	三十一日……………4.4	7.3

各要埠平均水量表 (根據岳州海關報告)

月份	益陽	沅江	常德	安鄉	津市	長沙
一月	3.9 ²	2.3 ²	2.4 ²	3.1 ²	-3.0 ²	6.8 ²
二月	5.9 ²	2.9 ²	3.5 ²	3.2 ²	-3.6 ²	11.0 ²
三月	6.4 ²	4.6 ²	5.2 ²	4.1 ²	-1.2 ²	10.8 ²
四月	12.1 ²	8.3 ²	13.6 ²	7.8 ²	8.8 ²	20.5 ²
五月	9.1 ²	8.7 ²	10.4 ²	7.6 ²	9.5 ²	20.1 ²
六月	14.6 ²	10.6 ²	17.3 ²	11.7 ²	15.1 ²	17.9 ²
七月	7.5 ²	9.5 ²	9.2 ²	10.6 ²	12.7 ²	10.4 ²
八月	14.6 ²	7.9 ²	8.3 ²	10.5 ²	16.5 ²	14.3 ²
九月	8.5 ²	11.5 ²	11.4 ²	12.2 ²	17.1 ²	12.1 ²
十月	8.5 ²	7.8 ²	9.7 ²	9.8 ²	11.2 ²	7.6 ²
十一月	6.8 ²	6.7 ²	8.2 ²	6.5 ²	5.6 ²	7.9 ²
十二月	5.0 ²	3.4 ²	4.6 ²	4.1 ²	-2.7 ²	6.6 ²

，此又洞庭湖西南來之一支派。(3)沅口。自資口而西，曰南岸嘴，又西曰李家蓬，並在沅江縣城北偏西三十餘里之處。其南有赤山及范蠡祠(祠在赤山北，相傳范蠡曾遊此，後人立祠祀之)。皆為沅江支津水口。又西當後江湖之北，有蘆林港，港北東旺湖，為沅江分出之口。又西北，曰柳林口，北為天心湖。沅水從貴州入湖南，經芷江，沅陵，常德，繞漢壽北境而來，凡流二千三百餘里，有三十餘水注之，小水無數，此為洞庭湖西來之一大派。(4)澧口。即接近沅口之北，蓋自柳林口而北，湖心有洲曰冷飯洲，湖北曰澧江口，北距安鄉縣甚近。澧水自永順，歷澧縣，安鄉，而來，納十餘水，至此注湖，此又洞庭湖西北來之一大派。(5)潰決各口。藕池口，係清季咸豐年間潰決而成，與調絃口，虎渡口，松滋口並稱為四大決口，洞庭北岸之水，藕池水實為最大，西曰大麻澗口，為澧江支津水口，稍東為靈官洲，藁蘆洲(此洲暗似意大利半島)，又東為蕭公廟(以上四地名由冷飯洲以次而東並當南縣之西境)又東為明山，明山之東為寄山，圍山(豈在南縣東南境，是管吃立湖中)。自藕池南決，江水倒灌入湖，泥沙壅塞，不數年而成南洲，寄山，圍山，淤為平壤，洞庭之勢，且一大變，以今水勢測之，藕池南決之水，分西，中，東，三派：

(A)西派 分二支，東支下窰頭廟(在安鄉縣北界上接湖北會石首縣境)，南流，分為二小派，合於澧水，西支走澧湖市，至黃戍嘴，合於澧水。(B)中派 東西合派之水，曰中派，即後江水，又名景港分二支，西支合虎渡水，由新口渡出安鄉，東下三汊湖，南流至涂家新港，出大麻澗口，由倒峽湖入洞庭，東支出華容之荷花嘴，下靈官洲麻澗口，入洞庭湖。(C)東派 分二支，即華容縣境之

涌水，由九都市出靈官洲，與中派合。東走明山者，東流至古樓山，由錫子口，岳陽縣境入洞庭湖。

以上爲川江通湖之一大水。(6)華容河口。川江自湖北調絃口洩出，南流入省境，逕華容縣東而南流，至筮簪港入洞庭。(7)洪水港口。川江自岳陽西北洩出，南流至旗桿嘴注洞庭。

(8)川江口(鄂大江口)。川江至岳陽城西南注洞庭湖處，曰濠溝口，當君山之東。(9)沅澧資江之水，合注湘江之口。此口常濠溝口之直南，即君山之東南，曰布袋口，地極險要，是爲常澧咽喉。(10)新牆河口。新牆河，源出岳陽縣東界上之團山，北源出其北之相思坳，一云出箭姑山，東流至布袋口之南注洞庭湖，是曰南澗口。

昔之稱洞庭湖者，曰青草，曰赤砂(青草詞在岳陽南七十九里即湘陰北百里冬春青草彌望即今磨盤洲之地赤砂湖在漢壽縣東北九十里湖時赤砂彌望即今赤山南塘之地)，實一湖也。冬春水涸，則湘資沅澧之水，由湖以達之江者脈絡本自分明，各不相混，夏秋水漲，則川江之水奔騰而入，湘資沅澧之水奔瀉而出，外江內湖，灌輸一氣，汪洋浩瀚，橫無際涯，昔謂『八百里洞庭』，信乎足以壯天下之大觀也。

水患 唐宋以前，湖口暢洩，湖身深廣，雖巨漫滿天，不致爲害，自元大德年間開調絃口，明張居正掘虎渡口，沿湖各縣居民趨利如鶩，始則於岸脚湖心，多方截流以成淤，繼則積水糧魚，四圍築隄以成垸，因是湖面狹小，湖身淺高，此水患慘胎時代也。前清康雍乾嘉時，大江下流壅塞，上流橫溢，湖洩不暢，水緩沙停，漢壽濱湖一帶，年有潰災，此水患萌芽時代也。咸豐二年，藕池口決，同

治九年，松滋口決，江水由安鄉，華容，直入洞庭，洞庭可爲蓄水之具，而不可爲流水之地，乃至淤水故道，滯漕圯邑，不數年湖中高阜隆起，縱橫計二百餘里，於是豪強旬旦夕之暇，奸匪倖萑苻之敵，相率墾爲阡陌，修隄成垸，釘頭塞口，與水爭地，長官不爲之察，給照遷民，創設廳治，光緒二十一年，南湖廳之名立焉，其他環湖各縣，每當夏秋之交，洪水瀑漲，堤垸先後告潰，獨免賑災，發帑復修，動以百數十萬計，屢修屢潰，毋財付之東流，此水患最烈時代也。自是以後，湖身漸淤漸狹，田垸更推更廣，昔之渺渺洞庭，今已南阡北陌，一望皆田，其中僅有澇河汊港消洩水流而已。湖底既爲淤泥所填，湖面復爲四口水流所佔，以致沉澱入湖之道，逼而南徙，大江澎湃之波，泛而無歸，湖資二江之水，控扼不暢，氾濫成災，勢所必然。觀民國二十年之水災紀錄，濱湖垸田約四百萬畝盡被埋沒，損失穀糧約二十萬石，被難災民達百萬家，其災情之重，災區之廣，殊駭聽聞。近年湖南省政艱，已組設水道測量隊，先從測量調查着手，以便將來作大規模之整治，實湘災治本刻不容緩之舉也。

第四章 全省地質概況

湘省地質，尙乏精確調查。近年建廳雖有地質調查所之設，然成立未久，完整報告，當待來日。約略言之：北部洞庭湖附近一帶，侵蝕甚深，下部古生界及千枚岩(Phyllite)，剝露於外。千枚岩分佈最廣之地，爲沅陵以下之沅江兩岸，此區域之東及南，多屬古生界地層，而下部及中部古生界尤廣。錳礦多生於資水流域，如新化，安化，益陽，溆浦，邵陽諸縣，其產額之尤巨者。新化錳礦山錳礦，產於泥盆紀石英砂岩中；益陽板溪錳礦，則產於奧陶紀(Ordovician)之石英脈中。上部古生界，含

煤及鐵，煤鐵諸礦蘊藏之多，山西四川而外，當推本省。新化邵陽產額尤多，幾盡屬於石炭紀測水煤鐵系（Teshui coal & iron series）西北部武陵山脈一帶，多屬古生界石灰岩層，其間鐵產，以雄黃及汞礦（Mercury）為最著。湘江流域，泥盆紀（Devonian）石炭紀（Carboniferous）1層紀（Permian）地層，分布極廣。凡可開採之煤田，多屬所謂「斗嶺煤系」（Daoling Coal series）及測水煤鐵系，前者屬於二疊紀，後者屬於石炭紀。至於侏羅紀（Jurassic）及白堊紀（Cretaceous）煤系，本省中部，僅於醴陵之石門口略有發現也。茲將地質調查所最近調查湘鄉梓門橋一帶之地質報告，摘誌於次，以窺本省地質之一斑：

湘鄉梓門橋地層程序

(A) 泥盆紀層 本層在境內為最古。其見於湘鄉縣西南境，漣水南岸之虞塘市及街埠頭附近者，常構成高約三百公尺之嶺脊，向南展延，不知所屆。其東則花崗岩，似曾侵入於本層之中。本層下部，為石灰岩，底末露出。岩石大部作暗黑色，多呈塊狀，層理尚屬明晰。下部富含苔虫類化石。中段夾有砂質頁岩一層。頂段成層較薄，富含化石，除苔虫類外，尚有 *Spirifer* 及 *Hormotoma* 等。厚度就露出者而言，約 50—60 公尺之譜。其上直接即為千枚狀或板狀頁岩所覆。岩石下段多呈棕紅色，上段則多黃綠色與灰綠色。在龍頭口附近，於本岩中段略帶砂質之黃紅色頁岩中，曾發見化石一層，內含 *Spirifer*, *Shizophoria*, *Orthis*, *Athyris* 及 *Pterinea* 等頗富。本層頂部，在境內尚未遇見。就已見及者言，約有 120 公尺之厚。據化石，本層地質時代，當屬泥盆紀。

(B) 石炭紀層 本層按化石及岩石性質，可分三部：(1) 萬羅山石灰岩——本岩層與下層之泥盆紀石英砂岩 (Quartzite Sandstone) 完全整合，厚度約達百餘公尺，岩石通體呈灰黑色，質堅性脆，多呈厚塊狀，層理清晰，富含珊瑚類及腕足類化石，惟完整可資鑑定者殊少。本岩在本境內，僅露其頂部，分佈於測水兩岸及黃土崙附近一帶。長約二十里，傾向一律為南五十度——六十度西，傾角約由三十五度——四十度之譜。其上直接即為測水石英砂岩所整覆，其下與見於測水東岸之泥盆紀千枚狀頁岩為一寬約半里許之河路所分隔。其間鑿於地層之殘缺，似應有一斷層在。本岩依據層序及化石大體而論，其時代屬於下石炭紀，似無疑義。惟是否為 Viséen 抑 Tornaisian 則尚待考證也。

(2) 測水石英砂岩——本岩層整覆於上述石灰岩之上。質細緻，色灰白，風化面略帶綠色，通體呈塊狀，層理不甚清晰。下部夾有頁岩及石灰岩各一層，厚約四公尺。因露頭稀少，除海百合莖外，尚未發見其他化石。頂部夾有炭質頁岩一層，厚約七八公尺，內含無煙煤一層，曾經土人開採，據云煤質尚佳，惟煤層不厚，平均約一尺之譜。本岩總厚約達三十餘公尺，在安化，新化，邵陽等縣境，分佈極廣，且在無煙煤下，常有赤鐵礦，但此處尚未發見。(3) 梓門橋石灰岩——本岩分佈於測水以西，及梓門橋附近一帶，總厚約達二百公尺，層次整然，化石豐富，尤以在梓門橋附近發見者為最美。其化石多屬海百合莖，長身貝，珊瑚等。其時代，則屬於中石炭紀。

(C) 二疊紀層 本層按岩石性質，可分為下列四部。(1) 袁家冲煤系：下為黑色頁岩，內夾砂岩，上為灰色粗砂岩，內夾砂質頁岩。(2) 鯉科石灰岩：在斗嶺煤系之下，多含鯉科及珊瑚科

化石。(3)斗嶺煤系…與袁家冲煤系相互並行，其時代屬於中二疊紀以至上二疊紀。(4)薄層狀泥質石灰岩…上二疊紀。

第五章 全省氣候概況

湘省境域，南起北緯二十四度餘，北迄北緯三十度，佔溫帶之位置。南部雖憑南嶺，然高度限於三四千尺，不能阻遏南來之溫氣，兼之四圍山脈環繞，河川交匯，森林鬱鬱，水氣氤氳。其潮濕，多熱，略同黔贛，夙有『半熱帶』之稱。洞庭盆地，溫暖適中，雨量合度，又似湖北氣候。惟西部逼近苗疆，嵐瘴頗重。

長沙氣象觀測 十九年三月二十三日

湖南省立第一農業學校農場氣象觀測報告

最高氣溫	二一，二五	度(攝氏)
最低氣溫	一一，一八	度(攝氏)
平均氣溫	一七，三二	度(攝氏)
最高氣壓	七六六，八一	公厘
最低氣壓	七六四，五三	公厘
風向	南	方位
降水量	〇，一九	公厘
蒸發量	二，五八	公厘
日照時數	七時三十分	大時時

溫度，平均在華氏四〇度之間。春冬雨量較多，往往一兩半月不止，故湘人有『春雨纏綿』之嘆。夏秋二季，雖雨不過數日即止，過多則有水患。俗諺有云，『春無三日晴，夏無三日雨』是也。降霜在秋季以後，降雪在冬春之間，冰凍之時甚少。民國十八年多，天氣特寒，結凍經月不解。為從來所未有，惟此次奇寒，全球各地皆然，非獨本省一部如此耳。

。夏季溫度，平均在華氏九〇度之間；冬季全部氣候，大概溫暖濕潤，無酷寒之時。

十
九
年
長
沙
氣
象
月
份
總
數
統
計
表
(根據省立農業學校農場報告)

氣		壓		氣		類 別 月 份
低 最	均 平	高 最	低 最	均 平		
57.90	15.36	24158.81	24077.17	24113.85		月 一
137.12	261.56	21598.90	21466.88	21559.61		月 二
250.82	378.78	23802.77	23754.16	23777.54		月 三
424.20	518.16	22809.77	22739.95	22781.74		月 四
603.63	746.00	23438.66	23389.18	23417.42		月 五
673.33	790.13	22561.64	22520.96	22544.05		月 六
802.74	953.53	23167.21	23065.73	23092.73		月 七
784.55	923.88	23142.25	23058.67	23104.92		月 八
625.90	761.35	22683.07	22631.97	22643.85		月 九
452.00	590.63	23748.21	23688.23	23723.33		月 十
238.46	416.23	23188.57	23102.87	23147.13		月 十一
162.93	260.86	23091.79	23050.49	23071.43		月 十二
C°		mm				表示及單位

誌理地南切

日照時數	雲量	降水量	蒸發量	濕度	溫	
					差較	高最
39,55 ³	247.55	66.62	34.93	2912.95	118.30	60.65
94,23 ³	183.21	61.72	35.62	2718.20	213.70	350.82
110,34 ³	236.70	119.52	43.58	2981.30	210.92	461.74
94,23 ³	221.25	209.52	43.70	2819.15	166.01	500.21
234,50 ³	137.45	119.49	117.88	2336.75	337.93	941.56
189,25 ³	179.50	233.93	94.56	2490.50	207.42	880.75
358,21 ³	97.89	26.02	187.65	2086.60	286.45	1089.19
276,18 ³	114.50	138.10	148.40	2302.00	239.54	1024.09
208,50 ³	144.41	148.09	122.20	2091.20	240.00	865.90
186,50 ³	164.09	126.94	75.44	1994.85	243.40	695.40
121,53 ³	181.25	57.30	38.51	2247.40	216.32	504.78
91,12 ³	218.09	29.91	27.09	2599.10	163.46	326.44
時分	$\frac{1}{10}$	mm	mm	%		

十九年長沙氣象各月平均統計表

氣			壓			期 別 月 份
低	最	均平	高	最	均平	
-1.87		0.495	779.32		776.68	月一
4.90		9.34	771.39		766.67	月二
8.69		12.22	767.83		766.23	月三
14.14		17.27	760.33		757.59	月四
19.47		24.06	756.09		754.49	月五
22.44		26.34	752.05		750.69	月六
25.89		31.08	747.33		744.06	月七
25.31		29.80	746.52		743.82	月八
20.86		25.38	756.10		754.40	月九
14.58		19.05	766.07		764.14	月十
9.62		13.88	773.28		770.10	月一十
5.26		8.14	773.93		772.60	月二十
C'			mm			表示及單位

湖 南 地 理 誌

日 照 時 數	雲 量	降 水 量	蒸 發 量	濕 度	溫	
					差 較	高 最
1,17 ¹⁵ '	7.935	2.149	1.127	93.964	3.827	1.957
3,22 ¹⁵ '	6.54	2.204	1.272	97.08	7.63	12.53
3,34'	7.63	3.850	1.400	96.17	6.81	14.90
3,8 ⁴⁶ '	7.33	6.980	1.460	93.97	5.53	19.67
7,34 ³¹ '	4.43	3.85	3.800	76.79	10.90	30.77
6,18 ⁵⁰ '	5.98	7.798	3.152	83.00	6.92	29.36
11.33 ³⁴ '	3.15	0.839	6.05	67.30	9.25	35.14
8,51 ⁴⁶ '	3.69	4.451	4.79	74.26	7.73	33.04
6,57 ⁴⁰ '	4.81	4.933	4.07	69.70	8.00	28.86
6,10 ³⁷ '	5.29	4.094	2.433	64.35	7.85	22.43
4,37 ⁰⁴ '	6.94	1.91	1.23	75.81	7.21	16.83
2,57 ²⁹ '	7.03	0.96	0.89	83.81	5.27	10.53
時 分 秒	$\frac{1}{10}$	mm	mm	%		



第二編 政治概況

第一章 二十年來湖南政治史畧

湖南居吾國重要區域之中央，人文蔚起，民氣芄芄，在全國之政治史上，實佔光榮之一頁。溯自辛亥革命，首舉義旗者，湖南也。不數月間，專制推翻，華夏光復。其時譚延闓被任湘督，乃從事政治之刷新，禁煙成績之著，尤空前所未見，故幾未，人心大定。民三譚氏去職，湯壽銘繼任。次年袁氏稱帝，湯上表勸進，湘人反對，通電獨立。未幾，袁氏被迫身死，中原重光，時四年六月事也，而湯壽銘亦被迫離湘，曾繼梧暫代其職。其後黎（元洪）令陳宦繼任，卒以湘人不滿，未能就道。省內軍政各界推黃興爲都督，嗣因黃病滬，以劉人熙代之，獨立之幟，遂宣告取消。八月譚延闓二次被任督湘，六年，張勳復辟，湘先聲討，譚氏因是辭省長兼職，傅良佐被任命來湘，湖南遂重罹戰禍矣。十一月北軍潰退，譚浩明率湘桂聯軍長驅以入，陸榮廷被推爲湘粵桂巡閱使，總攬軍民諸政，成南北對峙之局。北廷先命王占元征討未果，翌年又遣張敬堯率大軍入湘，南軍退守湘南，張遂奉命督湘兼署省長。嗣以權位之故，內起紛爭，戍守湘南湘西之吳佩孚馮玉祥，通電息爭禦侮，撤防北返，湘軍隨後進展，張亦以孤軍不敵敗走。譚延闓乃奉命三理湘政。旋又辭去，林支宇代其任，時七年十一月也。明年，東南各省，以內亂頻仍，難期統一之實現，多倡聯省自治之議。湖南亦於九年十一月二日宣言自治，並組織自治根本法起草委員會，草擬省憲，十一年一月一日省憲公布施行，新省議會正式開

幕，林支宇常選議長，雷鑄寰孔昭綬副之。未幾，省政府成立，舉趙恆惕為省長，自治政局從此開始。又明年，譚趙戰事起，趙引北軍入湘，譚率部入粵。自後數年間，內治雖略有可觀，然亦不過假自治之名，行苟安之實而已。民十五，國民政府因鑑於海內外同胞之呼籲，與夫環境之逼迫，出師北伐，七月我湘健兒奮勇前進，長沙克復，未幾武漢攻下，不數月間七澤三湘，自此照映於青天白日旗幟



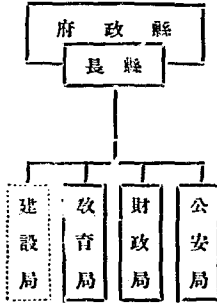
現任湖南省政府主席 何鍵

之下矣。嗣後唐生智，程潛，魯滌平諸氏，先後主持湘政。茲者軍事告終，訓政開始，現任省府委員為何鍵，宋鶴庚，曾繼梧，曹伯聞，張開璉，黃士衡，曹典球，吳劍學，陳渠珍，葉開鑫，譚常愷，余籍傳諸氏，主席何鍵，對於黨政頗能積極改革與建設，『新湖南』之實現，當不在遠耳。

第二章 省縣政府之組織

第一節 省政府之組織

省政府依國民政府建國大綱及中央法令組織之，綜理全省政務。省政府設委員七人至九人，組織省政府委員會，行使職權。並由中央就委員中任命主席一人。其職權，除會議時為主席外，代表省府執行省府委員會之議決案；代表省府監督全省行政機關職務之執行；並處理省府日常及緊急事務。省

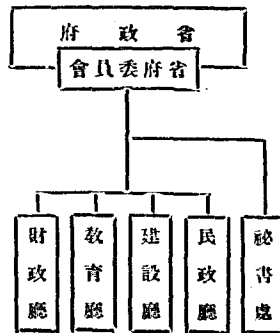


政府現設四廳(民政廳財政廳建設廳教育廳)一處(十九年設有地方自治籌備處現已取消)。按省府組織法，於必要時得增設農墾廳工商廳等，本省尚未設立，關於農工各廳事務，暫由建設廳掌理。各廳設廳長一人，由行政院就省政府委員中擬請國民政府任命之，綜理各該廳事務，指揮監督所屬職員及所轄機關。各廳處，各設秘書一人至三人，承各該長官之命辦理機要事務；又各廳處，視事務之繁簡，分科辦事，每科設科長一人，科員四人至十二人。

第二節 縣政府之組織

湘省各縣，均自民國十八年先後改組縣政府，設縣長一人，由省政府任用之，綜理縣政監督，所屬職員。一等縣政府，設置四科，二等三科，三等二科，各科置科長一人，科員若干人，科員額數，由民政廳定之，科長由縣長呈請民廳委任，科員由縣長委任，並呈報民廳備案。縣政府設左列各局，各設局長一人，由省府主管各廳考選委任之。

- (A) 公安局 掌警衛消防防疫衛生森林保護等事項。
- (B) 財政局 掌徵稅募債管理公產及其他地方財政事項。



(C) 教育局 掌關於學校圖書館博物館及其他文化事業之事項。

(D) 建設局 掌關於土地森林水利道路橋梁工程及其他公共事業之事項 (因改組未久，建設局尙未設

立)。

第三節 各縣之等第

按湖南省各縣等第，係以前清府治州治爲一等縣，如仰陽衡陽長沙澧縣常德沅陵零陵岳陽桂陽郴縣永順芷江靖縣十三縣是，後經前湖南行政公署根據田賦多寡，呈奉北京內務部核准，加入湘潭湘鄉衡山瀏陽四縣爲一等縣，合爲十七縣，其餘二等三等各縣類照前清學額舊例草定，推行及今，將二十年，時代變遷，情形迥異，各縣事務繁簡已非昔比，省政府斟酌各縣現在情形，依照縣組織法第四條之規定，按各縣區域大小戶口數目及財賦多寡，並參照浙江省釐定縣等辦法，以湖南全省自治調查籌備處十八年戶口調查財政廳徵收各縣田賦數目及陸軍測量局測算各縣面積爲根據，仍折爲三等，計定分數人口以一萬爲一分，田賦以二萬元爲一分，面積以千方里爲一分，總分數在六十分以上者爲一等縣，三十分以上者爲二等縣，不及三十分者爲三等縣云。

一等縣計二十三縣

邵陽縣	衡陽縣	長沙縣	湘鄉縣	湘潭縣	祁陽縣	新化縣	瀏陽縣	益陽縣	武岡縣
湘陰縣	澧縣	甯鄉縣	常德縣	安化縣	平江縣	沅陵縣	零陵縣	岳陽縣	衡山縣
桃源縣	醴陵縣	耒陽縣							

二等縣計二十一縣

常甯縣 漢壽縣 攸縣 桂陽縣 慈利縣 甯遠縣 道縣 溆浦縣 石門縣 華容縣
 永興縣 茶陵縣 沅江縣 臨澧縣 臨湘縣 郴縣 永順縣 東安縣 芷江縣 黔陽縣
 綏甯縣

三等縣計三十一縣

南縣 安鄉縣 宜章縣 新甯縣 龍山縣 江華縣 安仁縣 會同縣 資興縣 辰谿縣
 汝城縣 新田縣 臨武縣 嘉禾縣 保靖縣 鳳凰縣 藍山縣 永綏縣 鄧縣 永明縣
 麻陽縣 溆溪縣 城步縣 晃縣 桂東縣 乾城縣 靖縣 古丈縣 通道縣 大庸縣
 桑植縣

第三章 湖南省政府近年行政綱要

第一節 十九年度行政綱要

(甲) 民政之部

(一) 黨務 (1) 推廣黨義研究；(2) 考核地方公務員研究黨義之成績；(3) 通令所屬各機關職員全體加入本黨。

查黨義研究，上半年度已通令所屬各機關，切實舉行，

但其範圍尚狹，本年更應推廣於各級鄉之公務員，加以嚴密考核，並通飭所屬服務人員，全體加入本黨，以完黨政工作。

(二) 劃共 (1) 廣續十八年度妥籌平民生計政策；(2) 實行五家連坐法；(3) 興辦保甲。

查上年度劃共工作，注重治本，現值共黨餘孽尚未肅清，故本年度此項工作，應標本並治。

- (三)吏治 (1)繼續十八年度第五款第二三各項進行；(子)實行官吏懲獎條例；(丑)實行官吏保障法。(2)確定選任縣長辦法；(3)完成縣政府四局組織；(4)釐定縣政府四局組織規程；(5)籌備訓練地方行政人員；(6)民政廳長分期出巡；(7)籌備召開行政會議；(8)規定縣長巡視經費；(9)規定各縣行政會議經費；(10)督飭各縣政府遵章整理政務警察。

湘省不幸，在過去一年之中，變亂迭承，一切政治設施，未克計日成功，歲月不居，十九年行政年度忽忽開始，瞻念前途，興革萬端，罔在吏治，當務尤急，妥籌其要，截樹之標，或力以赴，庶期有成。

- (四)自治 (1)繼續督促劃編自治區域；(2)

繼續籌劃自治經費；(3)補行全省戶口總調查；(4)繼續訓練自治人才；(5)委任區長，成立鄉鎮自治機關；(6)繼續自治宣傳；(7)繼續協助人民籌辦地方各項建設事業。

查籌備自治為訓政時期重要工作，上年度原已分別舉辦，因值變亂紛乘，以致一切設施多未能循序推進，應於本年度分別繼續實施。

- (五)救濟及賑務 (1)繼續督促各縣市完成救濟院；(2)籌設各縣區鄉鎮救濟院；(3)繼續督促被災各縣實施工賑；(4)整理被災各縣關於工賑之預算決算；(5)派員視察各縣賑務情形。

匪亂頻仍，天災沓至，瘡痍滿目，待賑孔殷，倉儲乃未雨之綢繆，工賑係一時之救濟，稽覈督促，責任有司。

- (六)改良風俗 (1)繼續提倡固有道德；(2)

提倡崇尚節儉；(3)崇祀先哲；(4)繼續取締游惰，並設法收容；授以技能；(5)繼續廢娼運動，擴大濟良所組織；(6)繼續嚴禁賭博；(7)改良戲劇；(8)繼續提倡公共正當娛樂；(9)繼續宣傳破除迷信；(10)繼續宣傳廢除舊曆。

欲維國本，先正風俗，爰舉數義，用資提倡，仍於事業方面作積極之補救，懸的以赴，庶有多乎。

(七)維護宗教 (1)繼續保障人民信仰自由；(2)繼續督促各縣趕辦寺廟登記；(3)督促各寺廟嚴整法規，提倡附設工廠農場，增進僧道生活能力；(4)嚴禁淫祠邪祀。

整理寺廟，實為維護宗教要政，惟事屬創舉，各縣僧道避照辦理者固多，而因循觀望者仍復不少，自應亟植上半年計畫督促進行，俾趨正軌。

(八)徵考文獻 (1)繼續籌備修纂省志；(2)

繼續嚴令各縣修纂縣志。

吾湘省縣各志，頗年變亂，類多散佚，前經列入十八年度行政綱要，通飭草擬凡例分別籌修在案，事關文獻，自應繼續徵集編刊，以垂久遠。

(九)警衛 (1)實行縣保衛團法；改編團隊；(2)改進水陸公安；(3)嚴厲剷除匪共。

湘省年來匪共橫行，荏苒遍野。各縣團防警察，實不能不分任其咎，本年度關於公安事項，如各縣團隊，及水陸公安，應有分途改進之必要，懇前憲後，庶可收之桑榆。在團防方面，則按中央頒布之縣保衛團法，實行改編，並劃分全省為十七團防區，每區分設指揮，同時將各縣守禦隊改為剿共義勇隊，既可統一指揮，復可厚集人民共同自衛能力，使全省民衆武力化。在陸警方面，則統一其組織，并注重清查戶口，辦理五家挨戶聯絡，嚴訂牌甲辦法。在水警方面，則實行水面聯絡，並嚴密施行船舶戶口之調查，使各地匪

共無隱蔽之餘地，即無可行使暴動之時機，庶各地隱患之可消，社會秩序可復，訓政建設當可迅告成功矣。

-
- (十)衛生 (1)督促各縣成立種痘傳習所，提倡新法種痘。(2)辦理各項衛生統計。(3)督促各縣成立公墓。(4)籌設各項公立醫院。(5)考查全省醫院，及各種醫藥救濟事業。(6)繼續登記全省醫師助產士。(7)編印中央及各項單行衛生法令，以廣宣傳。(8)通令各縣市積極籌設屠宰場。(9)切實考察各縣市辦理衛生成績。(10)嚴防時疫傳染，擴大防疫醫院。

查本省近年衛生行政事項，經政府督促倡導，漸趨軌範，惟各縣或因軍事影響，或因政費支絀，中止者有之，廢弛者亦有之，故上列各款，實為目前要圖，自當積極施行，以利民生。

(十一)禁煙 (1)督促全省嚴厲禁絕鴉片。

(2)遴員視察各市縣禁煙。(3)實行考績時期，嚴格考查禁煙人員成績，分別獎懲。

(4)嚴令查獲煙案，實行移送司法機關依法辦理。(5)嚴令搜查煙案，概照正式手續執行。(6)嚴格取締公安機關賄縱煙犯。(7)

籌設省禁煙委員會。(8)禁種……(子)嚴禁種植罌粟。……(丑)勒令種植區域實行換種

各農作物。……(寅)嚴令各縣長勸導煙苗。……(卯)遴員復勸煙苗。……(9)禁運……

……(子)嚴禁煙土輸入。……(丑)嚴禁販運煙土。……(寅)嚴令公安機關查明販運煙土，商人勒

令出具永不販運煙土切結。(10)禁售……(子)嚴禁販賣製造煙土煙具，並封閉其營業場所。……

(丑)搜查土販膏煙具沒收禁燬。(11)禁吸……(子)嚴禁開設煙館會供人吸食鴉片。……(丑)

拿獲吸食鴉片之人限期勒令戒絕煙癮。……………(寅)

督促各市縣設立戒煙醫院戒煙所，及個人醫社團創設戒

煙所。……………(卯)取締戒煙藥品。……………(辰)審

核各市縣支銷二成戒煙經費用途。……………(巳)實行

調驗公務員。……………(午)籌設公務員調驗所。……………

……………(未)嚴令水陸公安機關查煙犯。

(乙)財政之部

(一)賦稅 (1)改訂徵收田賦章程。(2)改訂

田賦券費徵收標準。(3)調查各縣賦則，及

徵收狀況。以爲清查田賦之準備。(4)調查

本省出產貨物數量，及價值並產銷情形，以

爲改辦新稅之準備。(5)計劃裁撤統稅後，

舉辦營業稅。(6)修改契稅章程。(7)改訂

發給管業證據辦法。(8)查禁無帖私行。

(9)調製正確牙帖底冊。(10)嚴查經辦人積

弊。(11)調查墟場情況。(12)擬定整理屠稅

方案。(13)修訂屠稅徵收章程。(14)清理雜

捐雜收。(15)整理房舖捐收入。

查湘省收入原以統稅爲大宗，現已奉令定期裁撤統稅

，將來收入必致銳減，全恃整理舊稅，將田賦契稅屠

宰牙當房捐各項章程。從新修訂，釐定改成，剔除積

弊，以期收入增加，一面籌辦營業稅，藉資彌補，惟

院部規定營業稅率甚輕，湖南資本微薄，市面狹隘，

此項稅收究能抵補若干，尙無把握。

(二)支出 (1)編制十七年度全省總決算。

(2)規定各機關月支經費於規後財政困難時

，每星期三六兩日，由金庫照各機關月支預

算數，平均撥發支領。(3)補編十九年度全

省總預算。(4)本年度收支不敷四百餘萬元

，呈准中央自二十年一月份起每月補助二十

萬元。(5)自二十年一月起，每年減支二百

二十九萬餘元，勵行緊縮政策。

貴湖省自十九年七月二十七日赤匪陷城，十七度總決算難編制完竣，驟被焚燬，致未呈送；又財政經此次變亂後，各項稅收，較前減少三分之二；而各項緊急費用迭增，無法應付，故祇得將各機關月支預算，於每星期三六兩日，由金庫照各機關月支預算數，平均攤發支領；又十九年度全省總預算，因是年度開始時，價值亦匪變亂，故延至二十年三月間，始補編呈報，並因是年度全省總預算所列收支兩抵計不敷四百零二萬餘元，雖承中央自二十年一月份起每月補助二十萬元，仍不敷其額，且因二十年一月起遵令裁撤統稅，每月省稅收入，損失至六十萬元之鉅，雖經中央補助二十萬元，並有少數之營業稅收入，稍事補苴，而短絀積虧仍日甚一日，爰經省府議決將各項政費厲行緊縮，計每年縮減二百二十九萬餘元。

(三)會計 (1)修正十八年度湖南省財政廳及所屬各徵收機關，暨領用省款各機關各種賬

表及說明書。(2)修正十八年度湖南省地方會計規程及會計科目。(3)規定湖南省財政廳所屬各徵收機關領用各項新式表單并編造收支月報總冊。

本省財政情形前後互異，原訂總表，多不適用，擬於十九年度按照現時財政狀況，將各項賬表及會計規程，加以修正而便實施。

(四)統計 (1)確定各種財政統計冊表格式。(2)彙編各項收支統計。(3)編印湖南省官廳簿記賬表組織系統圖，及財政廳職員統計。(4)頒發各縣市物價調查表，並籌辦長沙市批發價物指數。

查本年度財政統計，因係草創，故首在規定各項財政統計表冊格式，以確定財政統計之規模，更因財政統計之資料，多由官廳簿記得來，故亟重官廳簿記帳表之組織，至於本廳職員，為整理財政之主體物價升降

，關係財政經濟之來源，故併及之。

(五)縣地方財務 (1)督促各縣實行預算。

(2)對於各縣財政，須於事前事後切實監督，務使款不濫費，減輕人民負擔。(3)製定各縣會計規程。(4)調製各縣歷年呈准徵收附加稅捐表。(5)彙編各縣十八年新增稅捐表。

各縣財政，日官整理，終鮮實效，或支逾定額，漫無限制，或收入掙增，重累吾民，往往弁髦上令，不遵會計法度，致各縣財政，紛如亂絲，非切實整頓，難循正軌，特擬於本年度頒布各縣會計規程，俾資遵守，並將各縣附加稅捐，重行調查，不准擅自增加。

(丙)教育之部

(一)確定教育原則 (1)遵守教育宗旨及實施方針。(2)普及國民知識。(3)增高生產技術能。(4)訓練自治能力。(5)鍛鍊國民體格

(6)恢復民衆道德。

教育根本原則，在陶鑄國民，實現三民主義，同時須普及國民應備具之智能，並強健其體魄，訓練其道徳，以恢復民族的精神。

(二)改善教育行政 (1)修正各項規程。(2)改定省縣督學視察報告。(3)編定十九年中學校學歷。(4)徵集各縣教育局編定鄉土史地。(5)召集全省教育行政會議。(6)編定教育統計。(7)繼續檢定小學教師。(8)繼續檢驗黨義教師。(9)厲行分割學區與自治區一致。

教育行政各項規程，雖已陸續公布，茲爲整齊劃一起見，更切實加以修正，以便施行，並舉行全省教育行政會議，藉收集思廣益之效。

(三)鞏固教育經費 (1)繼續請求實行鹽稅教育附加之加割一元五角，完成省教育經費獨

立。(2)繼續調查各縣市教育經費狀況，整理擴充並保障其獨立。(3)各縣教育局長薪俸改由省庫支給。(4)補助田賦收入不滿萬元之縣教育行政費。(5)督飭各教育機關各縣市各學校成立審計委員會。(6)釐定民衆教育經費應佔全教育經費之百分比。(7)寬籌義務教育經費。(8)擴充職業教育經費。

經費爲教育命脈，增富教育經費，保障其獨立，又爲總理手訂對內政策所明定，湘省呈請由稽稅附加項下加制一元五角，業經行政院核准，自應繼續請求，實行完成獨立，卽各縣地方教育經費，亦應嚴密調查，整理擴充，以資保障，關於民衆義務職業各教育經費，尤應詳爲規定，設法寬籌，以資進展。

(四)擴充初等教育 (1)設法推廣省立各附小學校學額。(2)增設各縣市初級小學。(3)擬定義務教育實施程序。(4)繼續檢定小學

教師。(5)改良小學教師待遇。(6)督促各縣市成立義務教育委員會。

訓政時期，以普及教育爲先務，自應設法擴充小學校數，及學生人數，並訂義務教育實施程序，成立義務教育委員會，免誤訓政程序，對於小學教師，仍應繼續檢定並改良其待遇，增進教育效率。

(五)改進中等教育 (1)籌設女子師範學校。

(2)推廣省立女子中學師範學額。(3)改進工農各職業學校。(4)限制設立普通中學，並整理公私立各中學。

男女教育機關，固貴均等，女子資性最宜於小學教師，則女子師範之籌設，省立各女子師範中學之推廣，實爲必要，教育宗旨，在充實人民生活，發展國民生計，非厲行職業教育，限制設立普通中學，不爲功効。

(六)整理高等教育 (1)充實湖南大學內容。

(2) 調查歐美留學生成績。(3) 調查國內專門以上湘籍學生成績。(4) 修正留日學生經理處規程。

湖南大學已設三學院十學系，自應力謀擴充內容，關於歐美留學生，及國內外專門以上湘籍學生成績，亦應特別調查，預備將來實行選補及錄用，其留日學生經理處規程，因時局變遷，及銀錢影響，有修正之必要。

(七) 推廣社會教育 (1) 恢復省立中山圖書館。(2) 恢復省立博物館。(3) 改進省立及各縣市通俗教育館，增設體育場及閱報室，舉辦巡行講演及巡迴文庫，審查戲曲歌謠電影片，編輯民衆讀物，籌設民衆學校厲行識字運動，推行注音符號。(4) 籌設公共科學館。

社會教育，為改良社會之利器，補助學校教育之所不

及，足以救濟普通一般失學之人民，在訓政時期，普及民衆知識，所關尤鉅。

(丁) 建設之部

(一) 交通

- (1) 公路……(一) 完成鄂東綫常段通車計驛程二百三十里。……(二) 修築湘東綫高平段計驛程一百二十里。……(三) 完成湘贛綫長高段計驛程一百九十里。……(四) 修築湘鄂西綫常澧段計驛程一百八十里。……(五) 測量湘川綫鄉婁段計驛程一百二十里。(六) 組織探綫隊探選常洪綫經過桃源沅陵辰谿至洪江等處路綫計驛程一百九十里。……(七) 成立湖南全省公路局監察委員會。……(八) 增加全省公路各段行車票價。……(九) 計劃設置公路局修理總廠。……(十) 甄別全省公路司機修理技術人

員。

(2) 擬定長沙市改用自動電話計劃。

(4) 修築大沅洲飛機場飛機路。

湖南省公路工程計畫，曾經確定七大幹綫，同時修築，

本年度計畫所修路綫，即按照原定七大幹綫計畫分段

推進，又成立公路監察委員會督促進行，暨領公路局

營業，及管理，以裕收入，於長沙市則改用自動電話

靈通消息，并修築大沅洲飛機場便利航行。

(二) 工業

(1) 擴充第一紡紗廠。……(一)增加紗錠一萬

。……(二)開辦織布廠。……(三)購換電

機部鍋爐汽管水管。……(四)計畫工房建

築。……(五)建築療養室。……(六)督促

紗廠實行三八制。

(2) 恢復民生工廠。

(3) 變更模範實業工場施工及製品辦法。

(4) 整頓各縣貧民工廠。

(5) 改革湖南勸業工場辦法，籌設鈕扣部與印刷部。

。

(6) 籌設漂染廠。

(7) 調查各縣倒閉及停業工廠並籌補救方法。

(8) 規定工業出品標準。

(9) 擬定國產原料保護並開發辦法，以謀工業之發展。

湖南第一紡紗廠擴充計畫，原以本省銷紗每歲約八萬

餘件，紗廠年產額僅二萬餘件，足見供不應求，因添

置紗錠一萬，又以布之銷路較紗尤廣，且以本廠之紗

供本廠之織造，一切費用俱可縮減，復經計畫助辦織

布廠，現已建築廠屋，訂購機件，訓練藝徒，全部開

工，最近即可實現。恢復民生工廠，已擬具詳晰計畫

，並增設度量衡製造部。模範窯業辦法，亟待變更，

本年度籌設白陶試驗所，並改用煤窯，將原有窯器招

前承租。第四項已擬定詳細調查與分令各縣限期其復
；第五項改徵勸業工場辦法，至遲當於二十年度實行
；第六項正在計畫中，其他各項均已分別調查，以俟
統籌辦理。

(三)市政 (1)完成中山路及環城馬路。(2)
劃定長沙市新市區。(3)修濬公溝。(4)完
成天心閣公園。(5)設立標準鐘。(6)督促
市政籌備處修築全市街道。(7)審定處理長
沙市灰屑計劃。(8)規定馬路傍房屋建築式
樣。(9)審查長沙市沿河馬路工程計劃。
(10)開鑿自流井。

長沙市中山馬路及環城馬路，開工已久，亟應全部完
成，長沙市新市區，雖在編上年度計畫，吾飭市政籌
備處妥為勘定，製定圖說，修濬公溝，除徵收市民房
捐外，由省庫撥款八萬元所有工程，已分段興修，現
已完成十分之四，天心閣公園工程，已完竣第一第二

兩期，其第三期工程亦由省庫撥款繼續興修。長沙市
架設通電鐘，現已全部裝置完竣，關於修築全市街
道，已飭由市政籌備處轉令各街限期修竣。所有處
理長沙市灰屑計畫，規定房屋建築式樣，及沿河馬路
工程計畫，均經建設廳分別審核規定令發市政籌備處
遵照辦理。開鑿自流井，業經東方公司試驗成功，水
源亦極豐富，除將現成之井，計畫建築水塔，以及其
他設備外，並擬加鑿數井，以便滿足市民之需要。

(四)農林 (1)設立各縣棉業分場及育種場。
(2)墾闢茶事試驗場，茶園移植茶苗。(3)
擴充陽山森林局苗圃。(4)清理衡嶽森林局
林場界址。(5)督促各縣實施強制造林。
(6)清理濱湖草山。(7)收回堤工附捐興辦
水利農田事業。

省立棉業試驗場，早經鑒定場址，實施工作，按照計
畫，應於各產棉及棉產集中區域分別設立分場，及實

種場，以資指導改良，惟格於財力，不能同時舉辦，乃於常德縣設立分場一所，為容澧縣衛鎮各設育種場一所，業已分別核定經費預算，先後組織成立。省立茶事試驗場，已培植茶苗五百萬株，於本年度移植，所租民地三年之後，即能採摘生葉，供製場機製之用。陽山森林局原有苗圃，多係租用民地，面積狹小，所有育秧苗不敷造林之用，爰將附近公有用產三百餘畝，全數撥交該局，改作苗圃，以利進行。兩湖為湖南名勝之地，惟因公私山界混雜不清，以致公地多被附近居民侵佔，每因界址問題，與衡岳森林局發生糾葛，為保全名勝，確定公私產權，杜絕糾紛，便利林政起見，已派員前往清理山界。本省造林各項暫行規程，公布已久，各縣政府業已依法舉辦者固屬多數，然而逃匿匪共蹂躪，未及進行者亦復不少，已嚴令督促切實依法進行。濱湖各縣，草山面積遼闊，均屬宜荒，已派員清理測丈，招人承領種植，以裕生產。查

鄂省在長岳關徵收堤工附捐，每年收入為數頗鉅，現值財政拮据，一籌莫展，擬呈請行政院核准撥歸湖北省主管徵收，作為疏濬河道，振興水利農田之用。

(五) 商業 (1) 完成省立國貨陳列館，附設國貨商場。(2) 籌設湖南物產展覽會。(3) 督促各地商會及工商同業公會依法組織。(4) 督促各公司商號依法註冊。(5) 繼續提倡及購用國貨。

湖南省商業，日趨衰落，非保護提倡，難期振興，上年撥款籌建國貨陳列館，附設國貨商場，正在興工起造，應即督促完成，徵集各地國貨，盡量陳列，一而再設物產展覽會，以資比較製廠。至各地商會及工商業同業公會，迭經令飭依法組織，各公司商號多未依法註冊，須分別督促並組織完成，現時一切服用，競尚外貨，為發展工商企業計，尤應繼續舉行國貨運動，提倡購用，以塞漏卮。

(六)鑛業 (1)積極進行調查全省地質鑛產工作。(2)實行鑽探公商各鑛區。(3)整頓現辦各公鑛。(4)整頓化驗所。(5)嚴禁私採保護商鑛，以圖發展鑛業。

湖南地質調查所之工作，除水口山，湘潭磁鑛，資鑛鑛，益陽板溪等處先後調查完竣報告外，本年特將寧鄉清溪，醴陵石門口，寶慶牛馬司煤鑛，湘鄉梓門橋，新化錳鑛，及其他有開採價值各鑛場，次第調查完畢，並編造報告，以供參攷。關於採鑛事項，水口山鑛務局曾領金剛石鑽機一部，積極進行採鑛工程，醴陵煤鑛，江華臨武香花錳鑛，亦擬分別進行。公鑛整理仍以水口山湘潭磁鑛局，醴陵石門口等鑛為最注重。寶水口山年產白鉛碎砂一萬三千噸，整砂七千噸，因碎砂成分過低，(祇百分之三十)松柏煉廠不能冶煉，以致愈積愈多，無法處理，除由營業處積極進行銷售外，並設法提高成分。湘潭磁鑛局每月產額由

二千餘噸增加至五千噸，為便利運輸起見，擬將鉛運工程由牛邊塘至炭塘觀完成，後因時局變化，僅完成至魯家坡土路，已將需用之鐵軌及其附件購就存局。醴陵煤鑛局，上年原定計畫，係一面以土法暫維原狀，一面進行直井工程，後經該局工程師以斜井成功較速，收效較易，改為斜井，自斜井告成後，每日最高產額已達百五十噸，後因斜井發焚，特令該局擬就直井工程計畫，並擇定地點，特提案舉行。江華錳鑛，原有準備擬投資鉅資，從事發掘，將條件磋商就緒，後因其資本不足中止，遂將該特選委人員將該鑛區詳加測勘，並令該局擬具整理計畫書呈核。香花錳鑛局，尙維持原狀，去年曾解款餘數千元。實業化驗所為本省最完備之化驗機關，前因政費頗重，致業務不甚發達，自時化驗費酌減後，商人稱便，事亦較繁，近擬進行研究工作，凡關於選鑛冶煉及化學有關之工業事項，均由該所積極進行。私採上坊國課，下損商

人，凡私填案件，無論經人管發，或由委員查出，均予澈查，依法處理。其他依法取得營業權之營業，

第二節 二十年度行政綱要

(甲)民政之部

(一)黨務 (1)注意以有統系的方法領導各機關深切研究黨務。(2)嚴密民衆團體之組織，並加以黨的訓練。

查黨務研究爲黨政最重要工作，自十七年度已令飭所屬各機關切實舉行，上年度更逐漸推廣，但致查從前研究，所限得不免有涉空泛之弊，茲擬印發黨務研究大綱，示研究各員以一定之途徑，虛思想集中，對於黨務可更進一步作深切之探討。

(二)刑共 (1)庶續十八年度第四期工作，與辦保甲(2)注重自首自新。

查湘省共禍，近已漸告肅清，善後之法無過保甲制度，故仍繼續上年度第四期工作，同時注重自首自新辦

概加充分保護，並豁免除軍事特捐，及依法限制地方捐款爲千分之五，以示提倡。

法，期以次消滅共匪勢力。

(三)吏治 (1)慎重選任縣長。(2)實行官吏懲獎條例。(3)實行官吏保障法。(4)繼續完成縣政府四局組織。(5)核定縣政府四局辦事細則。(6)訓練地方行政人員。(7)民政廳長分期出巡。(8)分區派員視察縣政。(9)召開行政會議。(10)繼續督飭整理政務警察。

(四)自治 (1)繼續督促劃編自治區域。(2)繼續籌定自治經費。(3)繼續訓練自治人才。(4)分期委任區長，組織區公所，編劃鄉鎮閭鄰。(5)繼續自治宣傳。

(五)賑濟 (1)繼續督促各縣市完成救濟院。

(2) 繼續籌設各縣區鄉鎮救濟院。(3) 增籌賑款。(4) 繼續派員視察各縣賑務。(5) 整飭工廠工資及貧民工廠。(6) 整理並籌添各縣倉儲。

(六) 風化 (1) 提倡忠孝仁愛信義和平為訓民要則。(2) 提倡崇祀先哲，尊重耆宿。(3) 繼續取締游惰。(4) 繼續廢娼運動，廣設濟良所。(5) 繼續嚴禁賭博。(6) 繼續改良戲劇，審查電影。(7) 宣傳破除迷信。(8) 宣傳廢除舊歷。

(七) 宗教 (1) 繼續保障人民信仰自由。(2) 繼續保護寺廟財產。(3) 繼續督飭各寺廟整頓清規，提倡附設工廠農場，增進僧道生活能力。(4) 繼續嚴禁淫祠邪祀，精神斂財。

(八) 文獻 (1) 繼續籌備修纂省志。(2) 繼續督促各縣修纂縣志。

(九) 警衛 (1) 依照保衛團法，切實改編團隊。(2) 增籌水陸公安經費。嚴(3) 密水陸公安局組織。(4) 恢復原有公安局所。(5) 籌設區鄉公安局所。

查縣保衛團法，頒行已久，曾經列入本會十九年度行政綱要，近因時局不靖，匪共披猖，特須用軍事計畫，將各種團隊暫改編為保安團或保安大隊，集中力量，清剿匪共，數月以來，頗收實效，一俟清剿完畢，即依照縣保衛團法完成改編，以符政令，至全省水陸公安，其經費及組織，在上半年度曾經確定預算，擬依據計畫力求實施，嗣因各縣赤匪為患，加以裁釐之後，省庫稅收銳減，乃採用緊縮政策，將各公安局補助費款分別停留，並將匪災較重如平江瀏陽茶陵等縣之公安局暫行停辦，雖為一時權宜之計，究非經常久遠之圖，擬於本年度撥的本會財政狀況，並改發各縣地方應需情形，一面責成團隊嚴限清剿，一面遵照預算力

圖恢復，並將各官署所一律改局，以完成統一公安之計畫，其各種重要之總領亦當隨時加以收整，逐漸設置局所，庶令全省督領得以日臻完密。

(十)衛生 (1)繼續督促各縣各市成立公署。

(2)考查各縣市辦理種痘之成績。(3)繼續登記醫師助產士。(4)繼續考查全省醫院及各種醫藥救濟事業，以謀改善。(5)督促各縣市籌設屠宰場。(6)繼續籌設各項公立醫院。(7)繼續籌辦助產學校，取縮接生婆。(8)繼續擴大防疫醫院。(9)辦理各項衛生統計。

實上列各端，均為衛生行政當務之急，雖已分別舉辦，惟因擾亂使尋，政致奇絀，致未逐一完成，應於本年度切實施行。

(十一)禁煙 (1)督令全省嚴厲禁絕鴉片煙。

(2)遴員視察各市縣煙禁。(3)嚴格考查禁

煙人員成績，分別獎懲。(4)籌設省禁煙委員會。(5)禁煙……………(子)嚴禁種植鴉粟……………

(丑)勒令種種煙區域實行換種各項良作物……………(寅)嚴令各縣長履勸煙苗……………(卯)遴員覆勸煙苗。(6)

禁運……………(子)嚴禁煙土輸入……………(丑)檢査舟車私

運鴉片……………(寅)嚴令公安機關，查明販運煙土商人

勒令出具永不販運煙土切結。(7)禁售……………(子)嚴

禁製造販賣煙土煙具，並封閉其營業場所……………(丑)

搜査藏土贖膏，煙具沒收焚燬。(8)禁吃……………(子)

嚴禁開設館舍供人吸食鴉片……………(丑)拿獲吸食鴉片

之人，限期勒令戒絕煙癮……………(寅)督促各縣設立戒

煙醫院及戒煙所及個人或社團創設戒煙所……………(卯)

取締戒煙藥品……………(辰)審查各市縣支銷二成戒煙經費

用途……………(巳)實行調驗公務員……………(午)籌設

公務員調驗所……………(未)嚴令水陸公安機關收查煙犯。

(乙)財政之部

(一)賦稅 (1)實行清查各縣田賦。(2)規定

催追各縣田賦民欠辦法。(3)限制各縣田賦

附加。(4)緊縮各縣田賦及營業稅屠稅征收

經費。(5)實行營業稅大綱，補充辦法第十

一條之規定，將牙當屠宰稅及其他與營業稅

相同之稅捐改照營業稅章程征收。(6)詳定

稽核營業稅征解辦法。(7)改訂催徵契稅辦

法。(8)規定契稅比額。(9)調查各縣屠稅

包額實數。(10)改訂各縣城鄉兩區徵收屠稅

辦法。(11)清查各縣牙帖。(12)規定墟場限

制辦法。(13)組織房捐整理委員會，改訂房

捐徵收章程。(14)改訂船捐徵收辦法。

自二十年一月頒令裁併統稅，財源枯竭，原擬舉辦營

業稅以謀相當之抵補，不意開辦時逾半載，以商場狹

隘凋敝之故，全省營業稅之決定數每月不及七萬元，

不敷政策費數甚鉅，故除緊縮開支外不得不將固有舊

稅積極整理，清查田賦尤為當務之急，已將清查經數
列入本年度預算，然必俟匪亂平靖，人民生活安定，
乃能酌撥預備各縣先行着手進行。

(二)支出 (1)厲行緊縮政策。(2)本年各項

支出嚴守預算法案。(3)依照預算原案規定

發行省地方公債。(4)設法搜集材料，辦理

十九年度決算案。(5)依照中央頒布法規程

式辦理概算計算書表。(6)根據上年度規定

嚴令依照法定期限造送預算書冊，並恪守造

送逾限停止經費之辦法。

自二十年一月統稅裁撤後，營業稅因修改章程，稽

延三四月尚未開徵，收入中斷，黨政各費積欠甚鉅，

已由省府議決厲行緊縮政策，一面編造省地方二十年

度預算呈請 中央核定，以為本年度各項支出標準，

並於收支兩抵不敷之數，發行省地方公債，以期收支

適合，俾本年度預算案得以完成，其十九年度終結賬

辦之年度起算，因上年七月以前案卷陸續焚燬，擬仍搜集材料設法辦理，又查以前概算計算書表，各處多未整齊出一，以後擬銜令格遵 中央頒布法規程式辦理，並嚴守七年度所定限期造送預算及計算書冊，逾期即行停支經費辦法。

(三)會計 (1)印發各種新式賬簿表單，切實整理計政。(2)規定各徵收機關，按月編造收支月報總冊，以便財政廳登記各種稅款帳簿。(3)編造二十年度省地方會計科目。

(4)按月編造省地方收支月報。(5)委派會計視察員赴各徵收機關考察會計事宜，隨時督促進行，並指導改良。

以上五項均為整理會計必要之事項，其委派會計視察員，規定各徵收機關按月編造收支月報總冊對於稅款有整確的收支報告，庶可杜絕各徵收官吏一切舞弊。

(四)統計 (1)調製十九年度湖南省地方歲入

歲出計算統計表。(2)調製二十年度湖南省地方歲入歲出預算統計表。(3)調製二十年度各月份預算決算比較統計圖表。(4)登記二十年度各縣省稅收入統計冊。(5)彙編各縣市物價調查，並繼續編製長沙市物價指數。(6)調製各縣營業稅各項統計表。(7)登記二十年度正雜部收入統計冊。

查本年度財政統計，首在明瞭收支預算數目，次在公布收支實在情形，再次致核預算決算之關係，此外更謀整理新辦之營業稅，以增加收入，調查各縣之物價以探討社會經濟之狀況，故定上列各項財政統計，以維計畫進行綱領。

(五)縣地方財務 (1)整頓各縣財政，務使遵守預算，並如期造報計算。(2)頒發財政局長考成規程。(3)通令各縣乘星期日或每日公餘之暇，聘請省稅會計員或其他深明會計

人員訓練各機關會計員。(4)派員考察各縣收支款項，是否遵照會計規程辦理。

查各縣地方財務，多因未能遵守預算，以致財政紊亂，虧累不堪，欲使整理就緒，務必如期造算預算計算，並依收支程序辦理，方能達到收支適合之目的，然遵行上項法規，實在財政局長，尤非亟布政成規程及隨時派員考察，不足以資整頓，而策進行，又各縣改用新式簿記，委派會計員專司登記，竊慮舉辦不久，學識經驗多不豐富，應於休假日或公餘時聘請會計專門人材加以訓練，藉期完善。

(丙)教育之部

(一)確定教育原則 (1)依據教育宗旨遵守實施方針。(2)普及民衆知識。(3)增高生產技能。(4)修養自治能力。(5)鍛鍊國民體格。(6)恢宏固守道德。(7)發啓互助精神。

教育根本原則，在陶鑄國民，實現三民主義，同時必

須恢宏固守道德，養成親愛精誠之國民性，以與知識體格互相並進，以符智體德三育之旨。

(二)改善教育行政 (1)訂定教育實施計劃。

(2)修正各級學校訓育標準。(3)厘訂各縣市教育行政權限。(4)統一各級學校行政組織。(5)舉行各項教育會議。(6)督促省縣市督學切實巡視。(7)嚴密舉行各項考試。

教育行政，固應有一定計劃，以憑實施，即各項行政，亦因中央陸續頒布法規，時有變遷，自應隨時釐定，以歸統一，人才登進既憑考試，考試法已奉明令頒布，毋論入學畢業及檢定考試，均應照重嚴密，以佐推

進。

(三)鞏固教育經費 (1)繼續咨請財政部實行，行政院核准加撥鹽稅附加一元五角，完成省教育經費獨立，並保障之。(2)嚴密調查各縣市地方教育經費，整理擴充，完成獨立

，並保障之。(3)增加女子教育及職業教育經費。(4)寬籌義務教育經費。(5)依照部頒標準。增加省及地方民衆教育經費。(6)湖南大學經費，擬請由國庫補助。(7)整理各教育機關省立各校會計獨立制度。(8)督飭各教育機關各學校審計委員會認真審核，實行財政公開。(9)實行貧寒優秀及革命功勳子女免費規程。

省教育經費，經行政院核准之國稅附加一元五角，非請求實行，不足以完成獨立，即各地方教育經費，亦因受裁員影響，頓形短絀，自應嚴密調查，設法整理擴充，亟謀實行獨立，並照依照部定標準增加民衆教育經費，及寬籌義務教育經費，以資進展。

(四)擴充初級教育 (1)督促各縣市增設初級小學校。(2)籌設模範實驗學校。(3)確定義務教育實施程序。(4)精確調查學齡兒童

。(5)繼續檢定小學教師。(6)繼續取締私塾。(7)改良小學教師待遇。(8)籌設義務教育計劃委員會。

小學爲教育基礎，一方力圖擴充，同時須謀改進，模範實驗學校既有設立必要。義務教育與學齡兒童調查，因有普及程度，尤當組織委員會詳爲規劃，以憑實施，即檢定小學教師，改良待遇，取締私塾，均與教育普及有關，仍當繼續進行，以增教育效率。

(五)改進中等教育 (1)擴充男女師範學校。

(2)普設鄉村師範學校。(3)改良職業學校。(4)限制普通中學，改辦職業或鄉村師範，及增設職業科。普及教育，須裕師資，男女師範學校與鄉村師範學校自應力謀擴充，普通中學僅爲學生升學之階梯，教育部已有明令限制，自應側重職業教育，以裕民生。(6)整理高等教育 (1)充實湖南大學內容。

(2) 登記全省專門以上學校畢業生。(3) 調查國內外專門以上學校湘籍學生。(4) 改進留日學生待遇。

湖南大學爲湖南省最高學府，自應力謀充實內容，以臻完善。關於專門以上畢業及留學國內外之專門學生，

因調查設置需人辦理登記調查，實爲必要。雖派歐美留學暫時苦於經費，至日本留學生復因金貸還賒影響對於待遇亦應設法改訂以資補救。

(七) 推廣社會教育 (1) 恢復省立中山圖書館及博物館。(2) 改進省立及各市縣立通俗教育館。(3) 擴充各縣市民衆圖書館。(4) 籌復省民衆教育委員會。(5) 普設民衆學校。(6) 審查各學校訓育主任及黨義教師資格。(7) 督飭各機關各學校組織黨義研究會。(8) 整理公共體育場。(9) 厲行民衆業餘體育運動。

(丁) 建設之部

社會教育，所以救濟普通一般失學國民，皆有受教育之機會，對於民衆特設學校，成立圖書館，組織委員會等辦法，比較尤爲具體。教育宗旨在其激主義，訓育主任及黨義教師未嘗忽視。提倡公共體育，速設國民體格，於保種強民尤關重要。

(一) 交通

(1) 關於公路方面：(子) 完成第一期未完工作；完成湘鄂東線由長沙所屬之黃花市至高橋七十里橋涵鋪砂等工程；完成湘鄂西線宿鄉縣城瀉水大橋；完成湘粵綫郴縣至粵邊橋涵鋪砂等工程；完成湘桂綫由泉湖至洪橋路基及橋涵鋪砂等工程；完成湘黔綫由桃花坪至高砂市路基及橋涵鋪砂等工程；完成瀏汝支綫攸茶段各項工程；完成常洪支綫桃新段各項工程。(丑) 完成第二期

未完工作；完成湘桂線洪橋至桂邊路基三百里及橋涵工程；完成湘黔綫高沙至湘江路基二百九十里各項工程；完成湘川線湘鄉至淑浦路基四百六十里及橋涵工程；完成湘鄂西綫常德至津市路基一百零五里及橋涵工程；完成湘鄂東綫高橋至平江一百二十里各項工程；完成常洪支綫新自田驛起一百里內各項工程。(寅)開始並完成第三期工作；完成湘桂綫洪橋至桂邊三百里舖砂及車站道棚電話等工程；完成湘川綫湘鄉至淑浦四百六十里舖砂及車站道棚電話等工程；完成湘川綫淑浦至保靖川邊六百五十里路基工程；完成湘鄂西綫常德至津市二百零五里舖砂及車站路棚電話等工程；完成湘鄂西綫津市至鄂邊七十里各項工程；完成湘鄂東綫平江至鄂邊一百里路

基工程；完成湘贛綫永安寺至贛邊二百四十五里路基工程；完成常洪支綫桃花段最後五十里各項工程。(卯)其他工作；增設長沙益陽下攝司湘潭江東兩岸等站輪渡，擴充汽車總修理廠擴充並加置各廠處修理分廠；改建潭衡段黑神渡大橋；改建潭寶段虞塘大橋；研究煤氣汽車及燃料之製造；補植已通車各段造林；補建已通車各段里碑；補建已通車各路各項房屋。

關於本省公路工程計畫，歷經核定分為四期，以十九年六月完成第一期，二十年六月，二十一年六月，及二十二年六月，分別完成第二三四各期工作，惟自十九年五月以後，桂逆亦匪兩次陷塌，公私財富搜括殆盡，所有應發公路工程經費，不能依照原定計畫，按時發給，致第一第二兩期尚有未完工作，應於本年度繼續舉辦，至第三期及其他工作，擬於本年度內次第

進行。

(2) 關於電務方面：(子)籌設二千門旋轉式自動電話。(丑)籌設各縣長途電話，以利剿匪。(寅)整理各縣電報局拍電辦法。(卯)籌設民用航空。

關於籌設二千門旋轉式自動電話，查長沙市現有一千門，其電式電話久已超過保險期限，近以市商務日臻繁盛，機件亦已磨損，不敷社會之需要，電話總局於十九年度所購五百門電話機一部，擬增設西南分局，於亦匪陷城之後，全部焚燬，實現在各市電話多採用旋轉式自動電話，於使用及管理方面均感便利，本省亦擬設置自動電話，以資改良。關於籌設各縣長途電話及整理各縣電報局拍電辦法，擬由建設廳通令辦理。關於籌設民用航空，現在本省航空事業規模粗具，民用航空亦應同時扶助其發展。

(二) 市政

(1) 長沙市舊市區內工程計劃：(一)修築自

興漢門穿湘雅醫院接北大馬路全長一千八百呎寬五十呎碎石路及兩旁邊溝人行道。

(二)修築自羊風拐角至教育會馬路全長一千呎平均寬三十五呎碎石道及兩旁邊溝。

(三)修築環城馬路自鎮角碼頭至西湖橋止全長一萬八千六百呎兩旁人行道。(四)修

築湘江東岸沿河馬路。(五)修築北大馬路自平浪宮河岸起至鐵路邊止全長五千呎寬

一百二十呎碎石道。(六)修築湘春門至北大馬路之碎石道及兩旁邊溝人行道全長一

千六百呎寬五十呎。(七)繼續修濬舊市公溝。(八)增鑿自流井四座。(九)建築屠宰

場。(十)改造李家花園。(十一)修築劉公渡碼頭。(十二)增建公共菜場及廁所。

(十三)完成天心閣第三期工程。

(2)長沙新市區內工程計劃：(一)修築尤家巷

至菲蔡園全長一千二百呎寬五十呎碎石道及橋港等工程。(二)修築天心閣至迴龍山

全長一千六百呎寬一百二十呎碎石道及橋港等工程。(三)修築瀏城橋至巴巴街全長

九百呎寬五十呎碎石道及兩旁邊溝人行道

。(四)修築長潭汽車站至陳家壩全長三千一百呎。寬一百二十呎碎石道及溝港等工

程。(五)修築經武門至朱家花園全長一萬四千呎寬一百二十呎碎石道及溝港等工

程。(六)修築北大馬路至湖蹟渡全長四千七百呎寬一百二十呎碎石道及溝港等工

程。(七)訂立市區界標及馬路標石。(八)建築平民住宅。(九)整理朱家花園。(十)佈置

水陸洲公園。

3)其他工程：(一)整理全市垃圾。(二)建築

已完成各馬路之養路隊隊棚。(三)建築面積約二千五百方之公墓二處。(四)購置運輸汽車及建築車房。(五)籌設量雨計。

關於長沙市舊市工程計劃，多已列入十九年度預算範圍，徒以財力不足，未能興辦。關於新市區內工程計畫及其他工程計畫，應由省府財力次第舉辦。

(三)工業 (1)籌設漂染工廠。(2)籌設度量衡製造廠，劃一度量衡新制，並舉辦全省度量衡檢定所，附設三等檢定人員訓練班。

(3)改組勸業工場，添設紐扣印刷兩部。

(4)籌設工業出品總發行所。(5)飭各工廠籌設購料委員會。(6)籌設帆布工廠。(7)籌設水泥製造廠。(8)籌設產業展覽會。

(9)擬定獎勵各縣工業出品規則。(10)撰擬棉花品質烘驗研究之計劃。

關於工業各項計畫，如籌設軋花漂染水泥以及度量衡

製糖等廠，均爲社會需要最迫切之工業，亟應興辦，藉以救濟一般失業工人；其他或就原有者加以改良，擬辦者加以研究，以期工業日趨發展，裨益民生，並於本年度內統籌財力分別辦理。

(四) 農林水利

(1) 實行農事試驗場原定計劃，設立種藝園藝病虫害化驗四科。(2) 擴充安化茶事試驗場製茶經費，並添設長沙高橋及岳陽北港茶事試驗分場。(3) 發展全省林業，並擴大三森林局。(4) 增設棉業試驗場，湘陰臨湘桃源安鄉南縣岳陽各育種場。(5) 籌設蠶業試驗場。(6) 籌設全省各氣象觀測所。(7) 籌設湖南水利局。(8) 清理濱湖淤荒，嚴禁圍挽堤垸。(9) 積極清理老垸，以憑徵費換照。

農事試驗場，經十九年桂逆去匪之禍，庫款支絀，暫時縮小範圍，本年度仍依原定計畫設立種藝園藝病虫

害化驗四科，實地努力進行，以爲研究改良全省農業

之基礎。安化茶事試驗場，過去二年工作集中精力於

種茶方面，現茶園漸有生葉可採，以用機器改良製造

，俾作茶商之模範，並於產茶著名之長沙高橋及岳陽

北港添設分場。發展全省林業，本年度曾有詳細計畫

決定林務經費十萬元，作全省各縣提倡獎勵造林之用

，嗣以經費支絀，無法進行，現仍擬恢復原議。又查

嶽麓衡岳陽山三森林局，過去均以經費太少，事業殊

難進行，本年度增加預算，確定進行計畫，以期發展

林業，指導人民造林。清湖各縣爲本省棉業區域，棉

業試驗場已於寧容澧縣設立育種場，並爲於短時間內

增加全省棉產，改良固有棉花品質起見，擬於湘陰臨

湘桃源安鄉岳陽南縣各縣添設育種場。十九年夏，桂

逆犯湘之前，原定計畫經費十萬元，曾有創設蠶業試

驗之計畫，嗣以款絀停止，現擬仍予繼續進行。十九年

中央研究院，召集全國氣象會議時，本省曾擬定詳細

計畫報告，並定於長沙設頭等氣象觀測所一所，衡陽邵陽常德辰谿各設二等氣象觀測所一所，其餘各縣俟財力充裕時，陸續添設，嗣雖以經費困難，未克進行，現仍擬存續原定計畫。湖南自舊池鈔日，江水夾泥沙而倒灌，洞庭因之淤塞大半，而湘資沅澧四大流域，亦受倒灌影響，阻塞洪流，停滯泥沙，淤成澀湖，擴比糧餉，以致春夏水漲恆礙巨災，秋冬水涸梗塞交通，或應籌設水利專局，實施政治，以資建設，而利航行。瀟湖各縣草山淤荒，披靡實調查，將近百萬畝上下，其中難高低不一，朋疇各殊，然大都豪強霸佔，視為私產每年或種雜糧，或砍取柴薪，收穫頗大，甚至濫犯禁令，私挽圍坑，應即分途派丈，根據草山清理章程辦理給照徵費事宜，一面嚴禁修堤挽坑，免礙水量宣洩。瀟湖各縣河田，自民國十五年冬設局清理以來，關於新場畝疇，大致測量就緒，即繳費領照據照請事亦將漸次告竣，惟老場部份測量尙未完竣，

因之征費換照之事不免遲延，應即積極進行，以便早日結束。

(五)商業 (1)完竣省立國貨陳列館及附設國貨商場建築，並組織成立。(2)舉辦湘省物產展覽會。(3)籌設湘省國貨工廠合作商場。(4)督促未完成組織或改組之各地商會，及工商同業公會之成立。

湘省上年擬定地址及經費，建築一大規模之國貨陳列館，附設國貨商場，興工建築有日，或應督促完成建築，一面正式組織成立，隨即與海湖省物產展覽會，並創辦國貨工廠合作商場，以資徵集各地國貨產品，比較規模，而謀工商業之發展。又湘省各地商會及工商同業公會，依限組織或改組者已達十之五六，其有少數未完成者，應即在本年度一律督促組織成立。

(六)鑛業 (1)積極進行探勘各重要鑛區。(2)整理現辦各公鑛，並調查暫停各公鑛以

便陸續籌備恢復。(3)改良選鑛之研究。

一。提高白鉛碎砂成分。二。試驗浮油選砂。(4)積極發展冶鍊事業。一。整理黑鉛鍊廠。二。研究硫砂問題。三。改良土法治鍊白鉛法。四。籌畫新法提煉白鉛。

(5)積極發展國際貿易。

查水口山自開辦迄今，已二十餘年，非積極探採或另發現新鑛，不足以資維持，而圖發展，特於前年購置探鑛機，並確定探鑛經費，查飭水口山鑛局積極進行，探鑛工程，故雖久稱垂罄之水口山鑛床，尙能月產黑鉛砂約六百噸，白鉛砂約二千噸，惟水口山以外之鑛鑛，亦不能不加以注意，惟於本年度派員分途查勘臨湘之宜山段山，湘鄉之芙蓉段，與衡山桂陽等處之鑛鑛，擇其較有把握者加以探採，後再行開採。湘省公鑛，經連年擾亂，業務漸形衰頹，乃成立鋼鐵營業處，統籌全局，並擬注此，尙能維持現狀，現擬於已辦各鑛積極整理，暫停各鑛派員調查，以便籌畫進行。

。水口山之白鉛砂，其成色甚低，既不便於治鍊，又難於銷售，故特試驗碎選法，減少殘質，提高白鉛成分，試驗結果尚優，如用油選砂法，將碎砂之黑鉛砂選出，則白鉛砂成分更可增高，而黑鉛砂之損失亦可收回。黑鉛砂廠頗有盈餘，如再加強整理，其利益當可更增，現擬對於前產品硫磺鉛銻等加以試驗，設法提取淨潔。土法治鍊白鉛，純係因陋成法，絲毫不能變更現擬於原料之改用，還原料之配合，加以改良。新法治鍊白鉛，其當治為最便利，惟因廠未成立以前，自以仍用較大之碎以鑛砂，及射器爐以燒砂為較有利。又湘省鑛產，如純鉛生鐵錳砂磁砂等，均為國際貿易輸出品，惟以砂乏團結力量與對外統一機關，以致各自為謀，任人提擬，雖念從速發展而鑛砂價格仍不能與之俱增，擬督促商人，早日將國際貿易鑛業交易所籌備就緒，以圖鑛業之發展。

(七)計政 (1)修改各項賬簿，並逐漸推行成

本會計。(2)訂定科目。(3)履行審計制度。(4)檢定各附屬機關會計人員。(5)清理各附屬機關財產。(6)編制各項統計。

前因所屬各機關辦理官營事業，或公共事業，性質特殊，關於會計上與表組織無經常之規定，為明瞭各

第四章 地方自治概况

自治區域 湖南省籌備地方自治，為時已久，計自十九年三月開始劃分自治區域。至二十一年七月全省自治區域，始告完成。共為四百八十七區。旋經民廳通令各縣依法編訂自治鄉鎮，並依法籌措自治經費，其自治區域雖經劃定，因匪共披猖，庫帑奇絀，但區公所尚在規畫組織中。各縣自治區數如次：

長沙……十區	衡陽……九區	衡山……四區	沅陵……七區	湘鄉……十區	零陵……八區	岳陽……九區
邵陽……十區	祁陽……六區	耒陽……八區	湘陰……七區	新化……八區	安化……九區	益陽……七區
桃源……九區	湘潭……十區	瀏陽……十區	武岡……九區	澧縣……十區	寧鄉……十區	常德……十區
醴陵……五區	平江……十區					
攸縣……七區	桂陽……八區	常甯……五區	漢壽……六區	慈利……七區	寧遠……七區	道縣……八區
溆浦……七區	石門……四區	永興……五區	茶陵……五區	沅江……四區	臨澧……六區	臨湘……八區

工廠與各工程局生產或工程成績與其終業之盈虧狀況俾便監督與改善起見，由縣製發資產負債調查表後，始得一詳細數目；刻擬根據各機關營業情形，逐次推行成本會計，並規定預算科目，統一審核手續，刻正積極進行。

郴縣……五區 永順……七區 東安……八區 芷江……七區 黔陽……七區 綏寧……六區 南縣……六區
安鄉……五區 宜章……六區 新寧……六區 龍山……五區 江華……六區 安仁……四區 會同……六區
資興……四區 辰谿……四區 汝城……五區 新田……六區 臨武……五區 嘉禾……四區 保靖……六區
鳳凰……五區 藍山……五區 永綏……六區 鄧縣……四區 永明……六區 麻陽……六區 瀘溪……五區
城步……六區 晃縣……六區 桂東……五區 乾城……四區 靖縣……四區 古丈……四區 通道……四區
大庸……六區 桑植……四區 華容……(正劃屬)

自治經費 湘省於十七年設立全省地方自治籌備處，並於各縣設立分處，其經費係就各縣田賦附加，至十八年各縣自治籌備分處結束後，其附加之經費多未停徵，各縣奉到籌措自治經費明令後，以此項繼續徵收之附加移作將來區公所經費者，居多。省府於二十年度預算內列支洋一十五萬元，作為各縣區公所補助費。

自治人員 湘省自十七年籌辦地方自治，即於籌備處附設自治訓練所，內分自治警衛測量統計各班，自治警衛兩班學生已於十七年上期畢業，曾經分發各縣，協助縣政府辦理自治，現地方自治籌備處因經費困難停辦，測量統計兩班學生，經併入湖南大學繼續訓練，修業期滿，亦將分發各縣協辦自治。至區長訓練所經費，已於二十年度預算內列支洋六萬六千餘元，行政人員訓練所經費已於二十年度預算內列支洋五萬八千餘元，均在籌劃開辦中。

分期完成 湘省自治，迭經內政部咨催督促完成，祇以逆匪交乘，財政困乏，社會秩序，復

被騷擾，故未能循序推進，最近匪氛漸戢，各縣編制自治區域既經竣事，關於委任區長，成立區公所，編劃鄉鎮間鄰諸事項，亟待次第實施，以抵完成，惟各邊遠縣份，有因散匪竄擾，地方秩序未定，不克舉辦者，有因浩劫迭承，元氣凋殘，經費無着，暫難舉辦者，情形既有不同，辦理自有先後，業經省政府民政廳體察情勢，劃分三期舉辦，其分配情形如次：

第一期……(二十五縣)

長沙。湘潭。岳陽。湘陰。醴陵。衡山。衡陽。祁陽。耒陽。桂陽。郴縣。
零陵。湘鄉。邵陽。新化。溆浦。芷江。會同。益陽。甯鄉。漢壽。常德。
澧縣。沅陵。永順。

第二期……(二十五縣)

瀏陽。平江。臨湘。攸縣。永興。常甯。資興。新田。甯遠。道縣。藍山。
臨武。東安。新寧。武岡。綏甯。黔陽。辰谿。瀘溪。沅江。安化。桃源。
臨澧。安鄉。南縣。

第三期……(二十五縣)

茶陵。安仁。鄧縣。桂東。汝城。宜章。嘉禾。江華。永明。城步。通道。
靖縣。晃縣。麻陽。鳳凰。乾城。古丈。永綏。保靖。龍山。桑植。大庸。
慈利。石門。華容。

第五章 教育概況

第一節 教育史畧

湖南之有學堂名義，推興於前清光緒二十四年之時務學堂。惟為時甚暫，開辦不及期月，即以戊戌政變而完全停止。其間停止學堂之進行者，及三年之久，至光緒二十八年，始又有湖南大學堂之設立。此大學即以嶽麓書院改設，以長寶鹽法道繼運溪先生昌為總辦，開辦及二年，始改為湖南高等學堂，此吾湘開辦高等教育之略史也。稍後於湖南大學堂者，為湖南師範館，成立於光緒二十九年春季，總教習為王葵園先生先謙，此為湘省師範教育之始基。其後則官立之中路師範學堂，南路師範學堂，西路師範學堂，師範傳習所，以及縣立私立之師範學堂，亦紛紛成立，有如雨後春筍。中學堂之開辦，則首出者為長沙縣學堂，由長沙縣聘余子昭先生肇升為監督，善化湘潭各縣學堂，亦於此時告成，蓋在光緒二十八九年之間也。至光緒三十年，長沙府中學堂始組織成立，規範亦始漸次完備，此湘省開辦中等教育之略史也。小學堂之發軔，亦為光緒二十八年，首先成立者，為長沙縣小學堂，由長沙縣聘請嚴桓齋先生家壘為總教習。越兩年，長善兩縣即各成立小學堂二十所，由兩縣會聘俞勅華先生詣慶為總監督。先於此者，雖尚有各縣所設之蒙養學堂，然辦理草率，僅具雛形，殊不能以正式學堂目之。其正式之蒙養院，則於光緒三十一年始經組織，而附設於湖南官立模範兩等小學堂，此湘省開辦初等小學教育之略史也。職業教育，則創始於湖南官立工業學堂，成立之期，為光緒三十年七月。而湖南實業學堂，農業中學堂，亦繼此設置。商業學堂，則至宣統二年下學期，始創設講習科，

入民國後，始正式成立。此湘省開辦職業教育之略史也。光緒二十五六年間，長善兩縣，有簡易學堂之設立。俄而又有半日學堂之設立，設備至爲簡陋，頗類前此之義塾，所收學生，不限資格，不限年齡，所用課本，係由官書局編印，至爲粗淺，其性質與今之成人補習教育相類，蓋吾湘社會教育之始基。光緒二十九年，創設定王臺圖書館；入民國後，組織演說總科，並附出演說報，即今之省立通俗教育館。與通俗教育報，此湘省開辦社會教育之略史也。至於私立學堂，則創始於明德，女學則創始於影珠（即今之明德），及周氏家塾（即今之周直），女子職業，則創始於振德（即今之衡粹），初級職業，則創始於伍家非之崇實；其後逐漸推廣，大有可觀。

民國反正以後，政府當局更視教育爲救國之急務，力謀發展，一時全省學校林立，本省學生留學國內外大學者達數千餘人，惟十六年至十九年間經共黨之騷擾，如省城及平江，瀏陽，茶陵，攸縣，鄧縣，資興，永興，華容，南縣，澧縣，龍山，桑植等縣，迭遭蹂躪，人民不能安居樂業，教育不免停頓。現雖經政府之救濟與整理，大部恢復舊觀，然以社會經濟之不整，省教育及市縣教育經費均感困難。未能積極進展。故湘省教育之繁榮，尚待諸異日也。

第二節 教育現況

（一）高等教育 屬於省立者，有湖南大學，設文理工三學院，內分中國文學，政治學，經濟學，教育學，及數理化學，地質，電汽工程，機械工程，土木工程等十學系，並設有圖書館一所，無線電台一座，以供各科實習研究之用。屬於私立者，有湘雅醫學及羣治法政專校（現籌改法學院）。留學

國外學生，頗形發達，日本設留學經理處，專經理留日學生補費及考察學生成績。

(二)中等教育

(1)師範教育：屬於省立者有省立第一師範學校，及第一，二，三，四，五，六各中學，均有高級師範科，共二十六班，學生數約一千二百餘人。屬於縣立者計有禮陵等縣鄉村師範三十五校，共七十七班，學生數約三千二百五十餘人。屬於私立者有新化青峯鄉村師範，及湘陰私立甲種女子師範講習所。(2)高級中學教育：省立第一二三四五六各中學高中普通科共有十五班，湖南大學有預科四班(學生數從略)；屬於私立者有明德，嶽雲，楚恒，大麓，周南，廣益六校，均設有高中班。(3)普通中學教育：省立第一二三四五六各中學共計三十班；屬於聯合縣立者有第一，三，六，七，八，十三，等八校，共三十五班；屬於縣立者有湘鄉等縣二十五校；屬於私立者有明德等四十一校；受省款補助者有明德等三十一校。(4)職業教育：屬於省立者有高級農工農二校，第一女子職業及第一二三四六八等校；屬於縣立者有寶慶農校及衡陽女子職業十四校；屬於私立者有楚恒修業開物等三校，及模範女子職業等十五校。近年來增設之學校，屬於省立者有第一師範第四，六，八，三職業校，第一女職等校；屬於縣立者有安鄉等縣二十八校，屬於私立者有移芝等七校。

(三)小學教育

屬於省立者有第一師範，第一二三四五六各中學，均附設有小學，共計七十六班，學生數達三千餘人，第二四六三中校並設有幼稚園各一班，人數各四十餘人。屬於市縣區及私立者據十八年度調查，沅江等四十四縣，學校數為一萬一千七百三十一，學生數為四十六萬零一百一十七。調查統計，十七年度兒童就學率為百分之三八。七七，十八年度為百分之四〇。一六。

(四)社會教育

屬於省立者，有通俗教育館，刊行通俗日報，分發各縣及教育機關，以廣宣傳，附設有講演所，每日派員向各公場所輪流宣講三民主義，及有關於社會風俗各事宜，並附有圖書閱覽所尚在建築設備中。省立中山圖書館，設長沙市之教育會內，收藏新舊圖書及二年來新添各種科學書籍共計五千餘元，編有圖書目錄二五冊，並建有新式書庫，閱覽室，以資擴充。十九年之役，悉被焚燬，現正力謀恢復。博物館，收藏各種儀器，動植礦生物古生物標本模型，資人閱覽，組有生物採集隊，赴各名山實行採集，出有採集生物標本圖說，亦經焚燬無遺。公共體育場，設於長沙市之經武門外協操坪，委派專員管理場所，指導各學校及民衆各項運動。民衆學校及民衆閱報處問字處等，除由各機關團體學校一律附設外，各縣屬學區多按照地域分別設立。民衆圖書館全省七十六縣均已成立，由省款代購萬有文庫一部，發交各縣作為基本圖書，並訂購有船山遺書各類發一冊，以資倡導。

(五)黨義教育及軍事教育 黨義教育，除教育廳規定各級學校認真舉行總理紀念週，並頒行懲戒規則及遵照部令方案教授黨義外，業經舉行檢定黨義教師三次，已通令各級學校分別聘用。軍事教育，自十八年秋季起，經遵照中央法令轉飭中等以上學校一律實行，軍事教官由地方最高軍事長官保委，呈由訓練總監核准，按照軍事教育方案進度及要目切實訓練，成績頗有可觀。

第三節 教育經費

關於省教育方面 湘省教育經費，民國十九年度預算總數為2,368,104元，民國二十年度為2,388,015元，原係由鹽稅附加每包八角，年計不過一百一十餘萬元，在十八年度實計開支共二百六十三

萬元。十八年度以前，其不足之數由省庫統籌支配，因湘省自裁厘後，省款開支尙有待於財政部每月補助二十萬元，暫時實無籌補省教育經費之能力，鹽稅附加又由中央統核收入，民國二十年本省教育廳長及教育界代表迭次赴中央請願，期於實現行政院核准之加撥一元五角，以彌完成教育經費之獨立。

屬於地方教育方面 據十七年度調查，各縣市區教育經費統計爲五百十萬四千四百五十元，其經費來源爲田賦附加，田賦月息，稅契，煙酒附加，畝捐，殷實捐，稅契中捐，學租，屠宰稅，寺廟祠產等，間有征收竹木及出產附加者，業已羅掘殆盡，現煙酒稅已盡爲國稅，附加亦隨之停征，竹木及各項出產附加，又因裁釐停止征收，均未籌有抵補方法，此外各項稅捐又因時局不靖，人民不能安居樂業，籌措維艱，甚有田賦請求豁免，附加連帶不能征收者，教育爲積極事業，訓政時期普及教育尤爲先務，徒以經費支絀，致礙進行，非積極寬籌經費難期進展。

市 縣 各 省 南 湖

數		校						學			縣 別
合 計	其 他	幼 稚 園	後 期 小 學	前 期 小 學	完 全 小 學	師 範 學 校	職 業 學 校	中 學 校	大 學 校		
161	25	5			102	3	8	21	3	市沙長	
1,162		1	39	1,100			21	2		沙 長	
1,047		1	23	975			64	2		潭 湘	
932			7	921		1	3			寧 寧	
864			14	847			1	2		陵 湘	
582			11	568			1	2		平 湘	
921			26	882			11	2		江 瀏	
728			16	699		2	11			陵 醴	
440			9	422		1	8			縣 攸	
272			5	266		1				陵 茶	
1,645			9	1,580	41		9	3		鄉 湘	
681			9	655			16	1		山 衡	
974		1	37	928		1	7			陽 衡	
230		1	1	224		1	2	1		陽 耒	
124			7	114		1	2			仁 安	
70			7	62		1				縣 酃	
96			6	87			2	1		東 桂	
198			9	186		1	2			興 資	
193			5	162		1				興 永	

(一) 教 育 調 查 表

教 育 經 費 數			教 職 員 數	學 生 數		
合 計	有 縣	有 區	計 合	合 計	女	男
查	調 在	尚		19,837	5,903	13,934
355,000	125,000	230,000	2,526	53,220		
423,600	153,600	270,000	1,932	42,596	7,720	34,876
101,000	36,000	65,000	1,960	23,805	3,377	20,428
228,809	105,122	63,337	1,183	22,325	5,825	16,499
37,773				14,795	2,863	11,932
212,630	26,310	186,320		40,607	5,169	25,447
210,000	150,000	60,000	2,011	26,420	4,330	22,090
35,200	35,200	詳 未		21,743	5,728	16,015
23,800	23,800	詳 未		9,179	816	8,363
425,452	詳 未	詳 未	4,754	63,641	16,651	48,990
72,000	14,400	57,600	1,245	26,260	6,933	19,277
310,800	10,800	330,000	2,271	49,014	7,364	41,150
103,963	詳 未	詳 未	624	10,855	1,796	9,059
39,000	21,000	18,000	721	4,985	676	4,509
27,623	詳 未	詳 未	251	3,706	476	3,330
25,237	12,460	12,777	316	3,196	355	2,841
43,547	13,435	35,112	432	6,251	608	5,643
52,220	12,300	39,920	632	4,799	865	3,934

市 縣 各 省 南 湖

數										縣 別
校										
合 計	其 他	幼 稚 園	後 期 小 學	前 期 小 學	完 全 小 學	師 範 學 校	職 業 學 校	中 學 校	大 學 校	
132			13	115		1	2	1		縣 梯
212			12	198			1	1		寧 常
310			11	299						陽 桂
225			7	216			1	1		城 汝
612			33	572			1	1		陽 郡
150			10	139		1				安 東
278			28	249		1				陵 零
221			4	217		1				縣 道
361		1	8	350		1	1			遠 寧
179			8	171						明 永
83		1	2	81						華 江
110			4	104			1	1		山 藍
131			3	127			1			川 新
136			2	133			1			禾 嘉
252			4	246	1		1			武 臨
182			7	174			1			章 宜
516			13	301		1	1			陽 益
887			12	870			3	2		化 安
531			22	506			1	2		化 新

(二) 表 查 調 育 教

數 費 經 育 教			數 員 職 教	數 生 學		
合 計	有 縣	有 區	計 合	合 計	女	男
41,000	18,000	23,000	443	5,543	1,446	4,097
106,000	48,000	58,000	993	8,983	2,791	6,147
77,856	24,241	53,615	466	8,207	1,756	6,451
44,691	詳 未	詳 未	795	5,634	322	5,312
71,412	29,843	41,569	840	25,277	509	19,768
29,049	16,114	12,935	285	2,625	302	2,323
59,557	詳 未	詳 未	1,153	8,030	578	7,452
45,022	詳 未	詳 未	533	6,153	129	6,024
59,940	詳 未	詳 未	1,192	21,463	1,547	19,921
27,786	詳 未	詳 未	550	4,401	376	4,025
23,736	詳 未	詳 未	197	2,131		
30,447	196,334	學用69,926款	271	4,562	1,232	3,330
41,577	28,577	13,000	618	3,583	637	2,946
30,186	詳 未	詳 未	515	3,606	355	3,255
33,926	詳 未	詳 未	602	5,432	627	4,851
79,000	23,900	51,000	628	4,239	194	4,105
310,000	80,000	230,000	1,076	25,257	4,056	21,201
196,713	詳 未	詳 未	1,401	27,531	5,113	22,418
157,400	36,200	121,200		20,773		

市縣各省南湖

學 校 數										縣 別
合 計	其 他	幼 稚 園	後 期 小 學	前 期 小 學	完 全 小 學	師 範 學 校	職 業 學 校	中 學 校	大 學 校	
1,242		1	16	1,172	46	2	1	4		陽 邵
152		1	11	139				1		浦 淑
650			44	600			1	5		網 武
135			4	731						寧 新
35			5	315	2	1	1	1		江 沅
391		1	1	386	1	1	1			壽 漢
637		2	23	604			1	6		德 常
603		1	20	577			4	1		源 桃
146		1	9	148				2		陵 沅
25				24	1					丈 古
176				129	46			1		順 永
172				165	6		1			山 龍
34			8	23						靖 保
51			3	43						綏 永
20			4	15				1		漢 澧
29				25	4					城 乾
										鳳 鳳
42			1	35	5					籍 辰
46			1	39	6					陽 黔

(三) 表查調育教

數費經育教			數員職教	數生學		
合計	有縣	有區	計合	合計	女	男
282,316	詳未	詳未	3,482	38,079	16,663	21,416
109,932	43,145	61,787	516	4,885	1,077	3,808
248,015	詳未	詳未	1,846	21,400	1,311	20,089
21,837	詳未	詳未	336	2,404	118	2,286
164,987	45,300	119,687	842	20,773	2,901	17,872
101,034	詳未	詳未	1,091	67,896	22,595	45,301
193,586	詳未	詳未	1,573	28,519	1,276	21,243
140,606	詳未	詳未		27,767	3,848	23,919
39,709	詳未	詳未	484	11,277	1,665	9,612
3,550	2,050	1,500		969	331	638
13,976	7,997	5,979		4,233	135	4,098
27,260	7,370	19,890		5,578	246	5,332
12,000	7,000	5,000	71	1,999	331	1,668
7,010			76	1,888	113	1,775
9,000	7,000	2,000	53	880	94	786
12,629	詳未	詳未	71	2,724	305	2,419
19,828	11,584	8,244	190	1,836	215	1,621
29,900	11,500	18,400	131	3,982	1,046	2,936

市縣各省南湖

數										縣別
校	學									
合計	其他	幼稚園	後期小學	前期小學	完全小學	師範學校	職業學校	中學校	大學校	
73			2	63	6		1	1		江 芷
80			3	76	1					陽 麻
114			4	110						縣 晃
53				46	7					同 會
19			1	18						縣 靖
54			1	53						道 通
72			1	66	4	1				寧 綬
24				22	1	1				步 城
628			8	615	3		1	1		縣 禮
344			4	340						道 臨
440		1	16	428			3	1		門 石
253		2	13	236			1	1		利 慈
38			7	31						植 桑
74			4	70						府 大
320		2	7	307			1	3		陽 岳
367			5	360			1	1		湘 臨
										容 華
367			5	360			1	1		縣 南
125			6	117			1			鄉 安

(四) 表 查 調 育 教

數 費 經 育 教			數 員 職 教	數 生 學		
合 計	有 縣	有 區	計 合	合 計	女	男
18,122	9,123	8,999	92	3,555	132	3,423
15,582	詳 未	詳 未	161	2,939	256	2,683
10,750	5,230	5,520	174	4,635	410	4,225
34,000	13,000	21,000	188	2,521	233	2,283
8,270	詳 未	詳 未		395	75	320
4,770	詳 未	詳 未	96	1,030	174	915
23,000	11,000	12,000	150	2,547	99	2,448
4,340	詳 未	詳 未		詳 未	詳 未	詳 未
58,943.8	58,943.8	詳 未	2,422	33,746	3,793	29,953
70,863	27,944	42,924		15,648	4,633	11,010
99,066	40,437	58,629	960	15,942	2,504	13,433
68,000	20,000	48,000	395	10,454	1,256	9,198
8,140	4,030	4,110	152	2,069	詳 未	詳 未
31,000	8,000	23,000		3,430	1,000	2,430
82,571	詳 未	詳 未	504	9,151	1,451	7,700
30,930	9,230	21,700		17,936	5,526	12,410
131,820	60,000	74,820	767	17,936	5,526	12,410
49,250	33,750	15,500	442	5,113	632	4,481

近年湖南省教育經費統計表

項 目	年 度		比 增	減 校
	十 九 年 度	二 十 年 度		
各教育機關經常費.....	65,942	53,420		12,522
湖南大學.....	219,738	331,662	112,924	
省立各中等學校經常費.....	939,326	1,074,973	75,646	
私立各學校補助費.....	421,668	505,774	81,106	
外國留學預備費.....	175,800	173,700		2,100
各聯合縣立中學補助費.....	37,530	37,500		
童子軍及旅鄂湘校補助費.....	無	39,110	39,110	
特別補助費.....	770,000	460,000		310,000
省立各教育機關臨時費.....	643,530	541,577		101,953
總預備費.....	50,000	90,000	40,000	
總 計	2,368,104	2,308,015		78,089

第四編 經濟概況

湖南省境，因氣候溫和，土壤肥沃，饒農殖之利。所產穀米，除本省自食外，每年由長岳兩關出口之米，平均在四百萬石以上，其輸出於粵贛二者者，尚不在其內。就全國各省比較之，其產量僅居蘇皖之次。故湘省民生狀況，自古有「家給人足」之譽，堪稱富庶之域。惟民國開幕以來，頻年兵燹，水旱交加，歲無寧日，益以過去軍閥搜括，濫幣，奢侈，種種原因，於是湖南一變而為中國窮省。今者軍事漸告終結，政治或將入軌。茲分誌其財政產業交通現況如次，以窺全省經濟情形之大概。

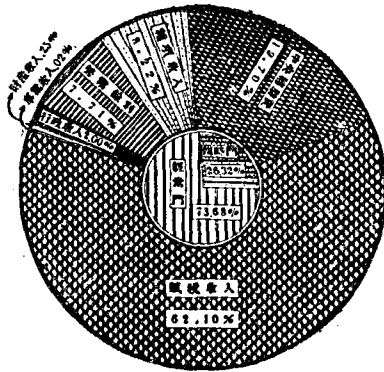
第一章 財政

湖南財政，在遜清咸同以前無可稽考，咸同以後亦無精確統計，全省可徵地丁銀約百餘萬兩，漕銀二三十萬兩，合常牙雜款計之亦不過二三百萬兩也。當時政務簡略，尚屬敷用，迨洪楊之變，湘軍轉戰東南各省，餉糈困乏，曾文正倡設東征籌餉局，協濟皖南皖北諸軍，同初東征，籌餉局撤銷，留存厘金，並設淮鹽督銷局，更加抽川粵鹽稅，除政費開支外，更協滇助桂新疆軍費。當時以一省之財力，供數省之軍需，人民負擔已漸加重，至甲午中日之役後，更歲撥賠款數十萬，財政益形困乏，陳俞兩撫乃籌議開源辦法，一方提倡開發鑛產，一方籌辦稅契，米捐，土藥捐，鹽勛加價，粵引配銷等，以增加收入，並撙節政費，至光緒二十八年司庫餘積達三百餘萬兩。癸卯甲辰，桂邊不靖，增練新軍，更籌設新政，已屬不資，丙午以後，水災頻仍，發放大批賑款，又停鑄銅元，餘利無着，同時收

回粵漢鐵路之議興，年割撥米捐配銷課厘四五十萬兩作爲贖路之款。自茲以還，年虧百數十萬兩。迄至宣統元年，結欠官錢局款一百七十餘萬，商款五十萬，合共二百餘萬兩，然以舊日之存款產業及鋪砂相抵，約僅虧數十萬兩。至宣統二年，因政局不靖，添募新軍，又舉辦學校，年需四五十萬，開辦警察年需二十餘萬兩，均無的款開支，乃息借大清銀行及商款至五百萬兩之鉅。在當時財政之紊，實肇源於善後局，蓋善後局乃承軍需局之後，從光緒九年三十年止，省款收支既無流水賬，復無冊報，人物代謝，案卷散佚，無數可稽。至宣統元年，奉度支部令，成立湖南清理財政局，調查湖南財政收支情形，設立專局，派遺專員分赴各州縣考查，歷三年之久，始編就湖南財政款目說明書數卷。惟項目顛倒，平色參差，不合科學原理，未便統計。現任財政廳科員陳子釗君，辦理財政有年，費數月之力，將上項數目細加整理，統一其單位。計歲入方面：地丁銀一百四十餘萬兩，漕糧三十九萬餘兩，租課八萬二千餘兩，鹽課稅厘二百十餘萬兩，茶課稅厘三十八萬餘兩，正雜各稅七十七萬餘兩，厘金一百二十三萬兩，雜項收入二十五萬餘兩，合計省平銀八百一十六萬七千五百四十七兩有奇，七十二申洋一千一百三十四萬三千八百餘元。歲出方面：計解款二十八萬餘兩，行政費一百二十九萬兩，民政費二十四萬餘兩，典禮費二萬三千餘兩，財政費三十九萬餘兩，教育費五十八萬餘兩，司法費六萬七千餘兩，軍政費一百八十餘萬兩，實業費六十餘萬兩，交通費六十三萬餘兩，合計省平銀八百一十六萬九千六百八十八兩有奇，折合銀元一千一百三十四萬六千七百元。

民元以後之財政，可析爲三期說明之：自元年度至三年度爲因革時期；自四年度至十六年度上期

爲混亂時期；自十六年度下期至二十年度爲整理時期。(一)光復以後，雖百端改革，湘省財政實多沿清制，收支既無預算，復無科目，僅有舊式之收支流水數本，亦不過爲出納人之筆記而已，民國二年度起始訂立收支會計科目，改用銀元爲貨幣之單位，並編製預算，更劃分國地兩稅，另組國稅廳籌備處，成立湖南銀行，發行銀兩，銀元，銅元，三種鈔票，旋組設湖南儲蓄銀行，及湖南實業銀行，至是改革稍具雛形。(二)自民三譚延闓辭都督之職，湯壽潛繼之，陶思澄任財政廳長，庸碌無能。次年袁氏稱帝，湯上表勸進，湘人獨立反對。四年六月袁氏逝世，湯被逼離湘，黎總統令陳實繼任，卒以湘人反對，未能就職。五年譚氏二次督湘，袁家普任財廳長，謀根本整理財政，於六年開辦稽徵講習所，以之代替厘局員司，旋張勳復辟，湘省率先聲討，譚辭省長兼職，至是湖南銀行鈔票之發行額已超過七千萬元以上，紙幣價格奇落，金融大亂，湖南銀行，湖南實業銀行，湖南儲蓄銀行均停止兌現，計商民儲戶人等所受損失常在萬萬元以上。旋傅良佐督湘，湖南宣佈獨立，十一月北軍潰退，譚浩明率湘粵桂聯軍入湘，林祖涵任財廳長，欲以三千萬元拍賣水口山鐵砂，作整理湖南銀行紙幣之用，嗣因民衆反對中止。翌年曹錕奉命爲兩湖宣撫使，派張敬堯率大軍入湘，張奉命督湘兼省長，楊從樞任財廳長。由北庭撥款二百萬元成立裕湘銀行，又拍賣湖田得洋二十萬元，作爲發行惠民彩票，以收湖南銀行鈔票之用。嗣戊守湘南之吳佩孚，湘西之馮玉祥，通電息爭禦侮，撤防北返，湘軍跟蹤推進，張亦以孤軍敗退，譚延闓二次督湘。九年十一月辭職，趙恆惕任督軍，林支宇任省長，蕭翼鯤姜濟寰相繼長財，姜任開始，包辦厘金，而舞法舞弊之扞子團大形活動，旋岳揚丙長財，厘制益壞。十一




圖說比較算預入歲度平九十年地方地會南胡

年一月一日公佈省憲，趙恆惕兼任省長，廳長鍾才宏頗為努力，財政尚能統一，更擬辦統稅，以去職不果，嗣後財政紊亂，厘制腐敗，已達極點。迄至十四年多，代理廳長張開建槍決南華厘局杆子團首領馬菊生，貪污之風稍殺。民國十五年革命軍入湘，唐生智任省府主席時，因省庫空虛，積欠借款，未兌通知及預徵田賦二三千萬元之多，無法整理，是年七月經省務會議議決，所有政府積欠一律另案清理，凡賦稅收入概須繳現，惟准商借款二百餘萬元尚未交付，亦為湖南財政轉好之關鍵也。十六年五月逢馬日之變。十七年二月西征軍入湘。總觀湘省自民四湯壽銘入湘起，至十七年二月止，計十三年之久，或受北洋軍閥之蹂躪，或因本省軍人之混戰，或為勢力派所割據，或為革命而犧牲，擾攘紛紜，歲無寧日，就地籌捐，政令既不統一，收支數目復無可憑，更濫發紙幣，紊亂金融，儘量搜括，財源枯竭，預算等於具文，章程法令俱不足靠，故此時期內，收支實況，無從稽考。(二)十七年二月西征軍入湘，程潛任湘鄂政務委員會主席，劉嶽峙以委員兼管湖南財政收支事宜，頗能從事整理。嗣李隆建繼任，倡議改良簿記，並確定整理財政方案，惜在位不久。程去，魯滌平繼主湘政，劉嶽峙仍長財，組設湖南財政整理委員會，一方議決否認歷年軍閥積欠商借款二百餘萬元，每月停扣鹽稅十餘萬元，又

淮每票加餘斤三百石，計每月正附稅洋八九萬元，原歸淮商及權局員司朋分，至是亦一併收歸公有，上二項政府每月可增收入二十萬元，又自十七年七月一日起將國地兩稅劃分，所有軍費歸財政部特派員公署稅項下開支。至十八年三月魯卸任時，省庫充裕計有庫儲積，銀行基金，紗廠資本，鎮局存砂，共值三百餘萬元。魯去，何健繼任，張開鹽長財政，一方整理釐金，並於十八年十二月十五改辦統稅，每年收入達五六百萬元，打破歷年記錄，二十年一月一日遵令裁撤統稅，改辦營業稅，更於是年六月開辦特種物品出產稅，十一月三日增徵銷場稅，合前者總稱之曰產銷稅，又於十八年度十九年度先後兩次考取會計人員，一律改用新式簿記，財政前途，似有可觀。迨至十九年七月二十七日事變後，國省兩稅陡減。二十年一月一日復奉令將統稅裁撤，省稅月收僅五六萬元，中央雖按月補助二十萬元，政費仍不敷甚鉅，此湘省近年財政之大概情形也。茲將民國十八年度及十九年度歲入歲出總預算列後，藉供披閱。

(一) 民國十八年度歲入總預算表

(A) 經常門



湖南地方十九年度歲出預算比較圖

<p>(一)省地方賦稅 14,643,238元</p>	<p>田賦…………… 2,400,000元 統稅…………… 5,250,000 鹽稅地方附加…………… 5,853,210 契稅…………… 210,000 牙稅…………… 120,000 常稅…………… 400 屠宰稅…………… 282,768 土硝稅…………… 17,232 釐稅…………… 210,000 船捐…………… 207,948</p>	<p>湘省全年賦額，原係三百六十萬元，本年度因受軍事匪共水旱各災影響，及撥還年前提借各縣田賦十餘萬元，故祇能列如上數。 湘省統稅，十七年度預算數為3,900,000元，本年度以整理結果，收入漸形暢旺。</p>
<p>(二)省地方財產收入 58,422</p>	<p>公產租金…………… 47,282 營產租金…………… 1,140 公債總金…………… 10,000</p>	
	<p>工業收入…………… 1,000,621</p>	<p>第一紡紗廠及實業化驗所 餘利</p>

		(三)省地方營業收入			
		1,216,721	商業收入.....	15,800	官紙印刷局及電話局餘利
			林業收入.....	300	森林局收入
			鑛業收入.....	200,000	各鑛局餘利
		(四)省地方行政收入			
		122,626	司法收入.....	51,461	
			教育收入.....	71,165	
		(五)省地方雜項收入		249,714	湖田及書報收入
		經常歲入.....		13,290,801元	
(B) 臨時門					
米 捐		1,000,000		米捐向無比額，純視歲收之豐歉為轉移。	
臨時歲入.....		1,000,000元			
入 總 計.....		17,290,801元			

(二) 民國十八年度歲出總預算表

(A) 附常門

(一) 省地方黨務費 607,944		省黨部經費…………… 290,181 長沙市黨部經費… 54,910 總工會整委會經費 29,688 農協會整委會經費 29,688 商協會整委會經費 17,688 青聯會整委會經費 17,688 婦協會整委會經費 17,688 各縣黨務補助費… 291,120 報館補助費……………	執委會經費 187,824 監委會經費 21,610
省府委員會及秘書 處等經費…………… 412,401 民政廳經費…………… 141,823 財政廳經費…………… 150,168 教育廳經費…………… 100,928			

<p>(一) 省地方行政費 3,089,645</p>	<p>建設廳經費…………… 120,552 審計委會經費…………… 59,208 全省自治籌備處及訓練所等經費…………… 408,222 各縣自治籌備分處及調查辦公處經費…………… 399,250 各縣政府及各局經費…………… 1,254,448 其他…………… 32,662</p>	<p>統計班及土地測量班經費在內 各縣財政局教育局建設局經費在內 建設計劃委會教育經費保管委員會……………等經費在內</p>
<p>(三) 省地方公安費 656,528</p>	<p>長沙市公安局補助費各縣公安局及警察所補助費…………… 247,320 水上警察經費…………… 128,928</p>	
<p>(四) 省地方司法經費 (五) 省地方教育經費 (六) 省地方財務費 (七) 省地方農墾工商費</p>	<p>1,112,021 2,185,716 1,629,634 156,336</p>	<p>各處法院及監獄費均在內</p>

(八)省地方衛生費	107,800	
(九)省地方救卹費	55,524	
(十)省地方雜項支出	190,391	威化陸軍監署報館津貼 及浮標燈塔等費
經常歲出.....	9,801,513元	

(B) 臨時門

(一)省黨務費	93,134	
(二)省地方行政費	499,620	
(三)省地方公安費	892,097	清鄉剿匪及各警備司令部 等經費均在內
(四)省地方司法費	19,500	
(五)省地方教育費	433,353	
(六)省地方財務費	1,216,150	
(七)省地方農礦工商費	1,439,473	
(八)省地方工程費	1,954,100	內全省汽車路工程補助費 1,500,000元

(九)省地方衛生費	20,000
(十)省地方救卹費	274,000
(十一)省地方雜項支出	97,512
臨時歲出.....	6,940,930元

(C)歲出總預備費

總預備費	548,720	係爲預算內不足及預算外臨時發生必需之支出而設
經常臨時費歲出總計.....	17,290,801元	
總預備		

(三)民國十九年度歲入預算統計表

科	目	經常門	臨時門	合計	百分比
省地方賦稅收入		12,520,078		12,520,078	62.10

1	田賦	2,500,000	2,500,000	
2	契稅	340,000	340,000	
3	牙稅	160,000	160,000	
4	當稅	360	360	
5	屠宰稅	300,000	300,000	
6	船捐	207,648	207,648	
7	公路捐	166,250	166,250	
8	鹽稅地方附加	5,981,420	5,981,420	
9	統稅	2,000,000	2,000,000	
10	營業稅	800,000	800,000	
11	釐稅	164,400	164,400	
省地方財產收入		50,274	50,274	0.22
1	公產租金	39,134	39,134	
2	營業租金	1,140	1,140	
3	公債息金	10,000	10,000	

省地方專業收入	4,241		4,241	0.02
省地方行政收入	380,089		380,089	8.22
1 司法收入	55,104		55,104	
2 教育收入	70,515		70,515	
3 公安收入	253,470		253,470	
省地方雜項收入	343,662	1,327,200	1,670,862	8.22
1 書報收入	10,224		10,224	
2 湖田收入	100,000		100,000	
3 田賦券費收入	200,000		200,000	
4 娛樂捐	15,438		15,438	
5 契紙工本	18,000		18,000	
6 穀米護照費		1,200,000	1,200,000	
7 農會附捐		6,000	6,000	
8 醴陵田賦附加		119,600	119,600	

9 公安收入		1,600	1,600	
省地方營業餘利	1,566,198		1,566,198	7.71
1 礦業餘利	549,002		549,002	
2 工業餘利	1,017,196		1,017,196	
中央補助費		4,022,592	4,022,592	19.70
合 計	14,963,642	5,340,792	20,304,434	100%
百 分 比	73.68%	26.32%	100%	

(四) 民國十九年度歲出預算統計表

科 目	經 常 門	臨 時 門	合 計	百 分 率
黨務費.....	634,994	59,036	694,030	3.41%
行政費.....	2,841,017	418,682	3,259,699	16.04%

詞 語 地 理 誌

司法費.....	1,192,988	42,476	1,235,464	6.05%
公安費.....	927,286	1,458,432	2,385,818	11.78%
財務費.....	1,572,904	737,579	2,310,483	11.37%
教育文化費.....	2,733,574	643,530	3,377,204	16.55%
農礦費.....	121,779	352,442	474,221	2.33%
工商費.....	12,204	78,660	90,864	0.44%
交通費.....	1,502,300	731,336	2,233,636	10.99%
衛生費.....	128,432	41,802	170,334	0.84%
建設費.....		429,070	429,070	2.11%
協助費.....	211,400		211,400	1.08%
雜項支出.....	204,468	1,776,410	1,980,878	9.74%
官營業費.....		502,395	502,395	2.52%
總預備費.....		987,778	987,778	4.72%
合 計	12,083,545	8,239,788	20,323,334	100 %
百 分 率	59.46%	40.54%	100 %	100 %

第二章 產業現況

第一節 農業

本省境域，土沃氣暖，雨澤豐沛，極宜農業。據最近調查，全省農民，佔人口總額百分之六十以上，產戶共為三百四十三萬八千五百七十六戶，耕作人數為七百五十六萬八千五百十七人，其中自耕農占三百七十七萬四千九百九十四人，半自耕農占一百五十六萬八千四百五十八人，佃農占二百五十五萬〇二百二十六人，雇農占二十七萬四千八百三十九人，耕田畝數為二千六百三十三萬九千八百畝。其出產，以穀，豆，茶，蔗，棉花，花生，菸葉，水菓，芋諸等為大宗。計每年可產谷 *Grain* 三石，以全省計，平均每人可分配谷三石三斗七升，輸出稻米，達三百萬石至五百萬石之多。北部洞庭湖附近及湘水下游一帶，土壤尤美，為產米主要區域。產額以湘潭為最多，保靖為最少。惜近年因湖身淤塞，以致水患頻年，亟應設法救濟，讀 孫總理建國方略之改良洞庭水系計畫，即可見其位置之重要，蓋湘省東北中三部實為中國一主要農產區也。西南境山地，則富於森林，蒼鬱蔽蔚，遂年有大宗木料出口，人民特為利源。

(甲) 農產概述

(A) 穀類 (1) 水稻 湖南省向以水稻為主要作物。其種類甚多，普通分為早，中，晚，三種。而三種之名稱，有早禾，六十粘，粘穀爪，麻瓜子，雲南白，江西早，紅脚子，冬粒糯穀之分。就上以雲南白，江西早，冬粘糯，三種為上等，色白而光，質柔而糯，誠為諸米中之冠。餘均色黃而帶紅

，質粗而外皮多糙，其粉粒之發育，而又駕乎前兩種之上。品種雖殊，然產地亦不無關係。其沿江一帶所產者，品質較優，在上湘山地所出，品種雖良，而質亦變為粗劣。其產米最良之地，為長沙之靖港，白沙洲，湘潭之易俗河，東泥港，醴陵之滾口，及甯鄉所屬之地，餘皆較劣。(2)麥 大麥，小麥，在西路一帶所產，惟不甚多，蓋以為非主要食品也。(3)蕎麥 為秋收後之餘糧，故種甚多。每年產額，亦不下數百萬擔。農家多以之佐主食。(4)高粱 普通種高粱者甚少。然濱湖濱江一帶，亦有專種此，以營生活者。(5)玉蜀黍 安化新化等縣多種之，以補主食之不足，釀酒最宜。(6)粟 南路山地多種之。

(B)豆類 (1)黃豆 產於西路，有大小兩種。(2)黑豆 種類甚多，普通分為大黑豆，小黑豆，六月報，十月報，數種。又紅豆，綠豆，豌豆，隨地皆種。雖非大宗產物，然每年出口亦不少。(3)落花生 向以茶陵所出者為優。以其粒小而味香，有「茶陵子」之名。近年大子入口，遍地均改種大子，產額亦頗不少，然無有出口者。

(C)園藝 (1)蔬菜 葉菜，有白菜，芥蘭菜，大兜菜，冬苣菜，夏苣菜，紅菜，薺菜，排菜，水芹菜，筒蒿，香葱，黃芽白，青菜，菠菜等。(2)根菜 有百合，山藥，水芋 旱芋 紅芋，青芋 腳板薯，白菇，紅薯，葛筍，大蒜，白蘿蔔，薑兜，紅蘿蔔，春筍，冬筍，蕪等。瓜菓有南瓜，東瓜，西瓜，北瓜，黃瓜，苦瓜，絲瓜，富瓜，豆莢，紅白茄子，辣椒，扁豆等。(3)菓樹郴州之宜章梨，茶陵之佛手柑，長沙之橘柑，香圓，瀏陽之金橘，頗堪適口。餘如桃李，枇杷，蘋果，楊梅，石榴

，葡萄，梅杏，棗，栗，等均有的，惟不豐。(4)花木 澄芷，沅蘭，通俗稱美。此外產額最多之花木，惟茶花，茉莉，珠蘭，玫瑰，桂花，芍藥，海棠，紅蓮花，牡丹，臘梅，槿子，菊，數品而已。

(D)茶菸 茶為湖南省出口之大宗。產於岳陽，長沙，安化，甯鄉，瀏陽，等縣。有山茶，園茶，之分。此外尚有零陵之洞茶，即紅茶之一種。而其最著名者，為岳陽君山茶；次之為長沙，甯鄉，常寧，各地所出之毛尖兩前；再次為各鄉之園茶，如衡陽，瀏陽，湘陰，湘鄉，所產者，均供製造黑茶

湖南最近各年茶油出口數量比較表

民國十七年.....	2,014擔
民國十八年.....	20,000擔
民國十九年.....	1,592擔

紅茶之用，惟其味帶澀，均不能製成上品。(詳見下)

(2)菸 菸草以郴縣產者為最優，郴縣即舊郴州，故湘人有「郴州葉」之名。又有散絲煙，白見煙，雜拌煙，金堂煙，等名色。

(五)工藝作物類 (1)蔗 有寧蔗，亞蔗，兩種

。產於沅江，常甯，瀏陽，平江，各處，及乾城各鄉村。就中尤以瀏陽為最佳。(2)茶桐 茶油出於衡陽，零陵，平江，瀏陽，醴陵，等地。桐油產於常德，沅陵，一帶。而衡陽，零陵，亦出產不少。近年因其獲利甚厚，多有種之者。(3)藍 屬多年生植物，為製靛原料，平江產者最多，醴陵東北鄉之李家山，瀟水坪，官莊等深谷中亦產之，因近年洋靛入口，銷場大滯，種之者日見其少。(4)竹 用途最廣，其產地亦多，就中以益陽，長沙，湘鄉，零陵，邵陽新化，為盛。其種類亦分為數種，有南竹，斑竹，水竹，小竹，觀音竹，湘妃竹，(俗名淚竹)之稱。惟零陵之湘妃竹，為最貴重，以其

表面均生有縲旋故也。(5)楮三楮 均爲造紙之原料，鑿地皆有，亦野生植物也。(6)蠟樹 蠟樹，學名『冬青』。澗浦縣最多，農民專恃此爲一年生活。長沙等縣，亦屢見不鮮，但無蠟蟲，不能取蠟也。(7)棉 湘省氣候土質，向來宜棉。而植棉者僅常德，漢壽，桃源，華容，南縣，平江，數處。近年風氣漸開，衡陽，郴縣，湘鄉，長沙等縣，亦次第種植。產額雖多，要不足本省之用甚遠。(8)芝蔴 芝蔴，有黑，白，黃，三種。各地農家種者間有，然其產額不多。(9)席草 蔴草產於西路一帶。(10)龍鬚草 爲桂陽，郴縣，等處野生之特產。其用途甚廣，惜漂白未得其法，不能與舶來品爭勝耳。(11)通草 產於郴縣，其質甚輕，湘人製花者多取之以爲原料，餘則銷爲藥料。(12)芸苔 湘省通稱油菜。多種之以爲綠肥，間亦有取實製油者。(13)甘蔗 產於瀏陽一帶，糖分不甚多，不及粵產遠矣。

(F)森林類 森林以杉，松，楓，柏，四者爲大宗。餘如棕，赤樟，白樟，猴樟，絲桐，梧桐，臘椿，白楊，黃楊，槐，棟冬青，檉，櫟，柞，大桑，等樹，亦隨地皆有，然無成林之區。其杉種之佳良者，除苗木外，以茶陵，沅陵，爲最。西南南路，遍地皆是。長沙清泰鄉之杉林，及長瀏交界之大山沖樸範森林地，尙有可觀。

(G)畜牧類 (1)牛 分爲兩種：一曰水牛，農家專用以耕田，又名曰耕牛；一曰黃牛，專充食用，兼以榨乳，而供役用，又名曰菜牛。產牛之地，以常德爲最盛。(2)羊 湘中綿羊最少；所畜者，均山羊。角短毛淺，肉味佳良。專以充食品。出於瀏陽慈利一帶。(3)家 湘省所產者最佳，體肥

而肉嫩，易於生長，為湘省農家普通之副業。(4) 鷄鴨鵝鴿蜂 俚語云：南鷄北鴨，誠哉其然也。湘省之鷄，肉嫩味鮮，較之北地，誠超乎其上。惟生長不及北地之速，而生卵不及北方之多。每年平均，每隻生卵，不過一百二十餘個。至於家鴨，則更不及遠北產，瘦而不肥，惟生卵較多，此外尚有家鵝，家鴿，以及蜜蜂等，均為農家常養之畜類。(5) 野禽 濱湖一帶，農民每當秋收後，人民多荷鳥槍出外遊獵。專取野鴿，野鵝等禽以營冬季生活，未始非農家之副業也。(6) 野獸 衡永寶等地，皆大幹山脈，每年秋冬兩季，山居獵戶，多從事野獸，

湖南最近各年牛皮出口統計表(磅)

年份	生牛皮	生黃牛皮	合計
十七年	3,249	7,529	10,778
十八年	1,400	4,231	5,741
十九年	1,079	3,200	4,279

依此為生活者，亦不少。

(H) 蠶桑類 (1) 蠶 湘省氣候土質，無不宜蠶。以土法飼育者，亦復不少。其蠶種之不良，絲質之粗劣，色澤之黑暗，製絲之笨拙，久為一般人民所公

認。其所出之絲，僅可供織絹之用。雖設有蠶業講習所。飼養新法，一時不能普及耳。(2) 桑 湘省至前清甲午，巡撫吳大澂購進湖桑秧苗，遍給鄉民栽植後，始有湖桑之種。惜人民不知愛護，現今所存者不多，且老而不適於用。至於火桑，則遍地皆有，以之育蠶，則其出絲之柔滑，不及湖桑所育者遠矣。

(I) 水產植物類 (1) 蓮 向為湘省之特產，出於常德，衡陽，等處，然尤以衡陽所產者為最優，故有「衡蓮」之名。其種分紅，白，兩品，白居上等。(2) 藕 常德，衡陽所產者，多用以製藕粉

。在湘潭長沙等處，則用爲蔬菜。就中尙有湖藕，塘藕之分。而塘藕之味質，則超過湖藕多矣。(3)菱有紅菱，澆菱之分。紅菱果實肥大，而味甜。鐵菱米小，而壳堅硬。隨地皆產。(4)芡實 產地甚多。多取之以爲藥品，亦有以之佐粥食者。(5)菱白 長於水中。每年收穫一次，以供蔬菜之用。(6)萍藻 凡湖塘池沼不甚清潔之水中，多生萍藻，農民取之，以作家家飼料，或取之以作綠肥，抑亦利用之善法也。

(J)副業類 (1)夏布 以瀏陽爲最優，醴陵次之，長沙各鄉再次之。沅江之麻，專運出口，織

湖南最近三年蓮子出口統計(單位磅)

出口地	十七年	十八年	十九年
岳州關	16,614	15,708	13,508
長沙關	7,681	8,432	9,412
統計	24,295	24,140	22,920

布者少。瀏陽，醴陵所出之夏布，其紗細，其質堅，其色光，雖用日久，而布面不毛，他處均所不及，故有「瀏陽夏布」之名。近年運銷青島及外洋各處，日見增多。(2)葛布 係一種野生葛藤之皮，製絲織成。色澤光滑，亞於絲綢，亦以瀏陽所產者爲佳。(3)

棉布 所出者有數種。都布，係出自湘陰鹿角等處。平江大布，係出自平江縣。其餘均謂之大布，或謂之土布，皆由農家婦女自紡自織而成，非有大工廠在也。(4)絹 各縣各鄉，均養有土蠶製出之絲。僅足以供織絹之用，故絹價最賤。其他，蔴綫，蔴繩，棉帶，亦隨地皆有，不必購自外省。(5)紙 製紙原料，如竹，楮，三椏，樟，稻草，蘆葦，等物，甚富。出紙最多之地，爲益陽，瀏陽，邵陽，等縣。紙之名目，有竹紙，丁貢，貢川，毛邊，官堆，寶壓，花壓，花殼，草紙，之分，惜拘守

舊法，製造不改良耳。近始有製紙公司之發起，現已成立者，有華豐，章楚，兩公司，規模略大。所製種類，已不少。就中能抵制洋紙者，亦有數種。(6)桐油 桐油以產地而異名稱。產於洪江者，名洪油。產於秀江者，名秀油。產於辰州者，名辰油。其他各地，亦產出不少。每年出口，約五十餘萬擔。(詳後)(7)竹器 湖南省為產竹最多之區，故竹器亦多。如益陽之篾簾，竹棹，竹椅，竹床，竹席，等，均精細。寶慶零陵之彫刻竹器，工作亦極精美，誠足為農產製造之特色。(8)編織物 有各種草帽，草席。就中以龍巖草所編者為最佳。每年換入金額，約二十餘萬元。草席每年出口達六十七萬元之譜。(9)皮革器用 常德零陵各處所造之皮箱，皮籠，皮包，皮帶等，堅實精緻，價值極為低廉，故銷場甚鉅。

(乙)米產之現況

湘省境內除山嶽外，凡高低土地無不有水田，阡陌均明，故全省物產，以稻米為大宗。合計全省產米價額，每年約在六千萬兩之譜。其集散市場，在易俗河，靖港，長沙，常德，岳陽，衡陽，零陵，益陽，株州，澧口，等處。要以靖港，易俗河，為湖南米之大集散地，名稱最著。靖港位於長沙下游之左岸，凡甯鄉，益陽，岳陽，湘陰，雲田，下泥港，白沙洲，林子口，牆口等地之米，皆集之。易俗河在湘潭上游左岸，凡易家灣，石塘，衡山，花石，株洲，澧口，湘鄉，九都等處之米皆集之。每年靖港之貿易額約百餘萬石，易俗河之貿易額約二百餘萬石云。

(丙)麻產之現況

本省產蔴甚多，所以湖南夏布著名。其產地，在資水流域有沅江，益陽，新化等地。而湘江一帶之產地，則在平江，瀏陽，醴陵，湘鄉，衡山，常甯等縣境。年產額約三十萬擔，種類分爲片蔴，散絲蔴，蘆蔴，三種。散絲蔴，亦稱綿蔴，以產於平江者爲最佳。纖維長五尺乃至八尺，而有光澤。若蘆蔴則纖維短，色之黑，質之劣，多用以作蔴繩云。其價值片蔴一擔十兩。散絲蔴一擔八兩。蘆蔴一擔七兩。按湖南蔴。以沅江縣所產爲第一。若常德，長沙，附近所產，僅足供本地之需，數年前巴拿馬大博覽會中湖南蔴之說明書云，沅蔴分數種：『卽蘆竹青』『白裏青』『鷄骨白』是也。蓋沅蔴，色白，纖維細長，柔軟而光澤，且能耐水，用以織物，頗稱上品。惟其生產不甚暢旺，每年不過數千擔。此外有早蔴，色白而光澤不足，纖維亦粗且強硬。而生產力大。價格比蘆竹青，大同小異，農家競栽植之，年產額三萬餘擔。其收穫一年三回。第一次芒種前；第二次大暑前後；第三次秋分前後。沅江蔴。分沅蔴，早蔴，二類。沅蔴更分爲蘆竹青，白裏青，雞骨白，三種。

(丁) 茶業現況

湖南以氣候土質宜茶之故，自古即以產茶著名。唐爲貢品，至清代則君山綠茶進供御用。漢口茶之輸出，湘茶幾佔其三分之一，馳名於歐美市場者已久。計全省七十五縣中，產茶者居六十四縣之多，要以安化爲第一。有紅茶，綠茶，青茶，老茶，花香茶，等名稱。安化縣境製茶之地，以東坪爲第一，黃沙坪爲第二，西洲第三，橋口第四，江南第五，小淹第六，此六地者，實爲湖南產茶之中心。東坪製茶者十八家，每年四月至七月之間，爲製茶時期，各家皆招集茶工，達五六百人，至千餘人之

多。僅東坪一市，年輸出茶葉二十萬箱。臨湘縣產茶額，亞於安化縣，每年產額一千五萬斤內外，近年有減退之傾向，其產額以紅茶爲主要，青茶亦有產出者，與安化無大差異。邵陽縣，產額達三百萬斤，輸出於漢口廣東方面。品質甚劣，屬於毛茶者多。新化縣，與安化接壤，風土民情，亦無大左，年產額一百二十萬斤左右。平江縣，北鄰於臨湘縣境，茶莊五十餘家。紅茶磚茶青茶等，每年產額約二百萬斤，近年有衰退之趨勢。郴縣，鄰近廣東，茶莊二十三家，茶山戶數三千七百餘戶，

湖南最近三年茶葉出口統計(箱)

茶別	十七年	十八年	十九年
紅茶	4,008	8,561	15,405
毛茶	35	5	600
茶梗	22	267
其他	13	23	31

大部分輸出於廣東，再製而輸出於南洋及英國、民國五年輸出額，青茶三十七萬五千斤，粗茶一百四萬斤，片茶七十一萬四千斤。瀏陽縣，產額五十萬斤。其種類爲紅茶黑茶花香茶。湘鄉縣，產額六十萬斤，種類同上。寧鄉縣，產額五十萬斤內外。其種類爲

紅茶黑茶青茶等，運銷於安化者多。湘陰縣，產額六十萬斤。種類同上。亦多運銷於安化。岳陽縣，輸出額約二十萬斤，君山產之綠茶一萬斤餘，此茶之最著名者，近年產額亦頗減少。沅江縣，產額六十萬斤，爲毛茶青茶等。石門縣，產額六十萬斤以外，爲磚茶毛茶。慈利縣，產額三十萬斤，爲青茶毛尖茶。武岡縣，產額三十五萬斤，爲紅茶青茶。

安化茶之業 安化縣位於本省之中部，資水貫流其間，於運輸上頗稱便利。產茶地方，分前後二鄉。重要茶市在後鄉之東坪橋口黃沙坪西州江南小淹六處，製茶場總計七十七莊，其分佈如左：

橋口……………七莊 江南……………七莊 黃沙坪……………二十莊

小淹……………四莊 酉州……………十八莊 東坪……………二十一莊

製造與栽培情形 (一)氣候溫和 本縣四面皆山，故寒暑風雨之被害甚稀，亦無氣候激變之虞，且帶有潤濕之氣，於醱釀最宜。土壤係砂質，表土甚輕鬆。其中所混合之砂礫，皆有稜角，便於排水。(二)地勢 山嶺重疊，平地甚少，嶺之斜度，自四十度至七十度，其高自數千尺至數千丈。

(三)茶樹之種類 俱本國種。(四)採種及貯藏 採種在寒露前。(陽歷十月上旬)以手摘採種子，堆積於空氣流通且潤濕之地，覆以草類。播種在雨水節前。(陽歷二月末)碎其土塊，設畦而播種子，以土覆之。(五)幼苗之管理 天旱之時，施以稀薄之人糞肥料。每年於苗圃剪除蔓草一二次，三年後可以移植。安化茶山之茶樹，苗植者多，播種者少。(六)幼苗之價格 即培養之茶苗。於茶莊中販賣者，一斤約二十株，價約元錢數百文。(七)茶圃之整理 土壤耕鋤深約七八寸許，毋庸設畦。移植時機，在雨水節季。(八)移植法 於地面先穿以孔，擇苗之良者，插入孔中而敷以土。不施肥料。株與株之間隔，約三尺平方。其中設有一株枯死者，須從苗圃移植於茶圃，藉作復活之希望。(九)肥料之種類與施用時機 肥料用桐枯餅及人糞二種。桐枯餅須在耕耘之時埋於土中。又於茶樹之根際，得施以適宜之糞水。但須在摘葉前與摘葉後施之。(十)中耕 摘葉後向茶圃耕耘，謂之中耕。同時將草埋入，以作肥料。但以上為一般之培養法，實際行之者頗少。普通概於數年間施肥料一次。或栽植後，將施肥與中耕久不施行者有之。茶樹為深草所沒者有之。或於株茶之間，雜種他物者

有之。似此雖不在摘葉後，亦亟宜中耕者也。（十一）剪枝法 枝不剪則枝繁茂，而不便於摘葉，故枝高至一尺或二尺時，須就各樣之形勢而剪之。（十二）茶圃之保護 極放任。凡寒暑雨水之害及蟲害等，無防止驅除之法。雖茶樹有枯死者，亦不補植之。茶樹年齡，大約經過二十年或三十年後，為枯死限度。其將枯死時，須刈其株，而供發新芽，高至五寸左右然後刈取。（十三）摘葉時期 春茶於穀雨後小滿前（自陽歷四月下旬至五月下旬）摘採。仔茶於芒種節後（陽歷六月上旬）小暑節前（陽歷七月上旬）摘採。采花茶於立秋時節摘採。白露茶於白露時節（陽歷九月上旬）摘採。其度數一年四回：第一回為春茶；第二回為仔茶；第三回為采花茶；第四回為白露。（十四）摘葉年度 移植之苗，三年後始可摘葉。播種之苗，五年後始可摘葉。其末次，在茶樹枯死時期。（十五）每畝之茶葉量 培養依管理之厚薄而異。其培養完全者，一畝可獲春茶一百二十斤，仔茶一百三四十斤。（十六）茶圃之農作 茶山之斜度平緩者，於茶株之間，值玉蜀黍紅薯等。

茶之製造法 (a) 黑茶(番茶)製法 將生葉入炒鍋炒之，用三齒之木攪拌，俟葉凋萎時取出，堆積地上，用手蹂踐數分鐘後，鋪於鎔鑪上之竹簾內，時時以手反轉，迨半乾時，又取出置於地上而揉揉之，俾成一定之葉形，乃畢其事。待其乾燥，遂販賣焉。鎔鑪之燃料用柴薪。(b) 紅茶粗製法 將生葉薄鋪於竹簾上，曝於日光中，俟其葉萎黃後，以足蹂踐之，再將葉汁充分揉出，然後散解結塊之葉，俾得於空氣中乾燥，而再度揉之。其時間愈久，用力乃愈大。仍復解散葉塊，俾得於空氣中乾燥，然後貯於木桶內，覆以棉布使其醱酵，其時間不一定，概以手入葉中，感覺其溫氣為度。醱酵

後又曬以日光。如揉未充分時，須復揉之而使醱酵。待其乾燥，遂販賣焉。此乃舊式製法，以此製成者，多賣於漢口洋商，經俄商或日商之手，再製之，始運銷外國。(c)紅茶精製法 將粗製紅茶，入於焙室，葉量減至十成之八時，取出堆積，暫入焙籠焙之，以手揀茶葉，至發微香，用粗雨篩篩之，次揉之以手，用中雨篩篩之，復用小雨篩，芽雨篩，鐵篩，生末篩，次第篩之。篩之孔有大小數種，又有平篩圓篩等。篩之度數，視茶之精粗而殊，粗者亦需十三回以上。粗雨篩面之茶稱爲二茶；以火，再用粗雨篩篩之。至生末則中雨篩篩之。粗雨篩面之茶，稱爲一茶；小雨篩面之茶稱爲二茶；生末篩面之茶稱爲三茶；鐵篩面之茶稱爲四茶。以此四種集積於一處時，一茶置於最低之位，二三四順次堆積，每堆約百斤。而以此堆積者運之他處，將黃葉雜葉等，用風車扇撤去，再揉之以手，去其種子，入焙籠焙之。在生末篩面下者，稱爲花香。(d)花香製造法 精製紅茶之碎末，稱爲「花香」。其中所混入之塵埃，用風車扇撤去，入於布袋而販賣之。又粗製紅茶之劣惡者，亦可製花香。用籠焙乾燥，堆積地上，打碎後去其雜混者而包裝之，多以之製爲茶磚。(e)茶梗製法 從精製紅茶及花香中所撤去之梗，用剪刀約剪一二分長，裝入籠內販賣。(f)雨天製紅茶法 有二種。一係陰乾，將茶葉撒布於空氣流通之處，待其凋萎，用足蹂之。一係火焙法，用木炭爲燃料，其色澤風味畢竟不及日光所乾燥者。(g)生葉與製茶之成分 生葉十斤，可製黑葉二斤半或二斤十二兩，粗製紅茶可得二斤半。由粗製紅茶十斤內，可得精製紅茶七斤或八斤。(h)茶莊之習慣與製茶之套語，茶戶茶莊，往往不求製法之精良，只誇製額之多量，且以粗製較易，凡蹂踐茶葉，其跣足多不潔。又製造

場如塵埃不潔物，甚為充滿，此種習慣，亟宜改良。製茶之套語 醱酵稱為發汗；揉茶稱為采茶；第一回焙稱為打毛火；第二回焙稱為打足火；包裝時之焙火呼為復火；所篩之一二三四茶，有初中小兩芽之用語；檢出之梗子，稱為發揀；堆積稱為打堆。

機器製茶 上年茶商慶生祥，聘用外國人，試辦機器製茶。其風味色澤，不及從來用舊法所製者遠甚，製造額亦比較相減少。開業以來，因損失而停止。

(戊)棉業

據最近調查，湖南湖濱各縣在民國十九年棉田面積為1,215,300畝，皮棉產額321,310担，民國二十年因水災影響，棉田面積減為1,057,500畝，皮棉產額為15,302担，約居中國之第五位，實則本省宜棉區域並不限於現有者，可知湖南為中國產棉之一重要區域。不過品質惡劣，不適紡紗，收量不豐，農民利薄，宜棉地畝未盡利用而已。近年湖南省政府謀棉業之發展，業於長沙萬壽鄉長橋創立棉業試驗總場，設分場於常德之南湖坪，澧縣之官坑仙桃坑，華容之注滋口舒南坑，衡陽之荷花坪等處，成績頗著，誠能於改良及推廣

民國十九年全國棉產估計表

省別	棉田(畝)	產額
河北	2,950,200	834,791
山東	6,544,276	2,170,638
山西	2,714,763	624,501
河南	2,680,830	568,829
陝西	1,208,300	135,436
湖北	1,465,688	3,061,888
湖南	1,215,300	251,310
江西	286,100	73,455
安徽	490,600	92,718
江蘇	8,025,235	1,084,835
浙江	1,531,620	472,696
共計	37,593,012	8,809,567

以合理之方法，加倍努力，經過相當時日以後，不僅區區本省衣料自給不成問題，紡紗困難隨之解決，即國家經濟，農民生活，亦必有相當良好進步，決不至如現在狀況，除布疋外，棉紗一項之輸入竟達二千餘萬元，區區數萬錠子紡製十六支紗之原料亦須至外省購入，農民困苦日益加深，宜棉土地坐視荒棄，茲將湖南各縣棉產數量列表如次：

湖南省十九年棉產調查表(湖南棉業試驗場調查)

縣別	主要產地	棉田面積畝	產額	棉種
澧縣	東南兩鄉荒地最多 北鄉次之	中 266,000 洋 35,000	40,500 7,500	白籽鐵籽退化美棉
石門縣	自縣城至午溪溝一帶	中 5,600	800	白籽鐵籽
臨澧縣	合口新安	中 16,000	2,500	同
桃源縣	木塘陳市漆家河九溪	中 68,000	1,000	同
常德縣	丹洲南湖坪牛鼻灘	中 92,000	14,000	白籽鐵籽爾籽
漢壽縣	瑞富合正大有新北 文蔚大正南羅諸鄉	中 9,700 洋 5,800	2,200 900	烏花鐵籽退化美棉
沅江縣	卑堡赤堡	洋 8,800	1,500	退化美棉
安鄉縣		中 36,000 洋 189,000	6,000 38,000	白籽鐵籽退化美棉
華容縣		洋 320,000	90,000	
南縣		洋 65,000	15,000	

縣名	區域	洋	中	中	總計	種類
岳陽縣	南區最多西中二區次之			33,400	4,390	白籽鐵籽
臨湘縣	城區及沅區		9,900	1,100		白籽鐵籽脫字
湘陰縣	河夾塘靈官洲螺絲湖蕭婆鎮南大市		4,000	1,200		鐵籽退化美棉
益陽縣			26,600	9,900	6,850	退化美棉
新化縣	石界小陽鷓鴣塘白溪	120				
衡山縣	草市洋塘鰲洲			3,000		白籽鐵籽退化美棉
衡陽縣	大魚			1,600		白籽土花黑籽退化美棉
常甯縣	大魚灣			500		白籽土花
祁陽縣	過水烟塘			100		白籽土花黑籽湖花山花
零陵縣	隆慶里新慶里進賢鄉五里牌楚江圩			400		山花
道縣	營陽蔣家嶺			500		白籽山花
永明縣	十四十五十六各區			700		白籽土花綠籽洋花
江華縣	西區及水尾			1,000		同
甯遠縣	二三四五各區			2,000		同
新田縣	梲頭圩			800		白籽山花
耒陽縣	陽洲坪浪上坪沙頭坪水桶崗			400		白籽山花綠籽洋花
				1,000		黑籽土花綠籽洋花

永興縣 第一鎮

200 綠籽洋花

郴縣 秀才鄉棲鳳鄉吉陽鄉保和圩

100 白籽土花黑籽土花

桂陽縣 五六七各區

300 同 右

嘉禾縣

未詳 黑籽土花綠籽洋花

藍山縣 大慈南平兩鄉

100 白籽土花

臨武縣 馬塘圍戰字圍塘溪圍

200 同 右

宜章縣 赤家園

200 同 右

資興縣

未詳 同 右

安仁縣 第四二一各區

400 白籽土花黑籽湖花綠籽洋花


湖濱各縣棉業

本省北部濱湖各縣之地，因港汊交錯，土質優良，灌溉既便，交通亦易，其產棉者，十之八九，尤以常德華容澧縣桃源安鄉南縣為最盛。沅江漢壽，

地勢低窪，宜於種稻。岳州湘陰臨湘等縣，棉之出產，不及常，華，南，桃，澧，安六縣十分之二，而棉之集中地，又在華容之注滋口，澧縣之津市，南縣之九都，及常德長沙等地。頻年以來，匪共雖未絕跡，而棉產亦覺遞增。此由於農民見慣兵革，無須政府之如何提倡，亦得自由增進之故耳。茲將鳳凰君之湖南第一次棉業調查報告摘誌於次：

棉種 湘省自產棉以來，純係土種，邇來洋種漸次輸入，棉農種者不少。此種係退化美國之陸地

棉，於華容安鄉南縣，種者最多，沅江漢壽湘陰臨湘，間有種者。中棉（土棉）分兩種：一曰毛籽（又呼白籽），一曰鐵籽（又呼光籽）。但毛粗絨籽而乾燥；收穫量高，軋花率亦高，鐵籽絨細而潤澤，收量及軋花率均低。毛籽於常桃漢沅澧等縣多種之。而光籽亦有種者，但其數甚微。種者不過為家用用品，因其有三大特色：（一）縫



湖南棉業試驗場常德分場棉田採花及播種蠶豆情形

衣做被，保溫力強，此其一；（二）雖累歲積年，衣被壓緊，暴於日光之下，以竹棍打之使鬆，與新者無異，此其二。是以市場有山花之稱，即此種也。而毛籽惡劣，務希提倡種子上之改良，作有統系之進行，庶產量雖不及人，品質究屬良好，而洋棉種，品質日形退化，亦須另購他種換之。沅江種福坵劉公局，對於種子，曾作幾度之改良，其地雖曰不宜，若繼續進行，不懷退志，常有成功之一日也。

軋花率 常德澧縣一帶，中棉毛籽 軋花率最高者，百分之



湖南棉業試驗場採花情形



棉 業 試 驗 場 耕 種 種 情 形

三十三。光籽軋花率，最高者百分之三十一。九都華容一帶，洋棉軋花率最高者，百分之二十七八云。

生產費 頻年以來，變亂靡常，人民雖不得安居樂業，然棉田未曾減少。地租每畝約須三四元，肥料籽種人工約五六元，外加地方公益捐，按畝分攤，又須一二元，合計每畝不下十餘元，歲即豐登，獲利尙微，若遇淫雨爲害，農民虧折者甚多，望當局擇其尤貧者，急施賑濟。

運銷情形 湘省棉花，年產約達數十萬担之譜。除本省第一紗廠銷用，及民間自用外，其餘大都運銷漢口貴州四川等省。如華容臨湘澧縣南縣安鄉之棉，大多運銷漢口。而常德漢壽桃源沅江湘陰之棉，一部份運銷貴州四川，一部份運銷湘南湘西及長沙一帶，供民間之用。以上運銷之地，均以民船裝載，或用汽輪拖

駛。運漢口者，一部份由鐵路裝運，一部份由水路裝運，茲列運銷概況於右表：

鐵路外運	五萬餘担
船力外運	十九萬餘担
本省民間自用	五萬三千餘担

本省紗廠銷用……………十萬餘担

總計……………三十九萬三千餘担

稅釐及運費 湘省濱湖各縣，交通便利，稅釐及運費尚不甚巨，加之稅統釐一，苛捐絕滅，即有地方公益捐，所取甚微，每元不過二三分而已，茲將主要市場，運棉出省之稅釐及運費錄列於次。

(a) 長沙至漢口

包捐……………每包一角 釐金……………每担九角外加三成

公益捐……………每元三分 火車費……………每噸八九元

船費……………每担一元上下 行用……………每元三分 脚力……………每包五分

(b) 九都岳州津市汴滋口至漢口

包捐……………每包一角 釐金……………每担九角外加三成

公益捐……………每元三分 火車費……………每噸四五元

船費……………每担七八角 行用……………每元三分 脚力……………每包五分

(c) 貴州四川

包捐……………每包一角 釐金……………每担九角外加三成

公益捐……………每元三分 船費……………每包五六元

脚力……………每包五分 行用……………每元三分



衡陽棉業試驗場分場收穫情形

(d)常德至湘西上游一帶

包捐……………每包一角

釐金……………每担九角外加三成

公益捐……………每元三分

船費……………每包四五元

脚力……………每包五分

行用……………每元三分

棉業之前途 按湘省棉業，除本省自銷外，尙能供給他省，亦足稱產棉之區域也。然以他省產棉

區較之，不及三分之一。加以農民，株守舊法，均不十分注意培植，聽其天然。以收量較之，又少一二成。政府若能設法提倡，廣設棉作試驗場，改良品種，以其結果，傳於棉農，如何培植施肥管理，一一釋之，俾其瞭明於心，將來棉業前途，定有進展也

民國十八年各縣棉產概況

(A)常德 該縣分九鎮三鄉，惟以斗姥護城與隆鼎安四鎮爲最盛，年產約二三十萬担之譜。民國十八年歉收，尙產十七萬餘担，足稱本省產棉之要區也。但棉種惡劣，不合紡紗之用。

棉田及丙積及產額概況 (一)棉田面積 中棉六十餘萬畝。

(二)每畝收量 中棉八十五斤。(三)縵棉率 中棉百分之三十三

(四)皮棉產額 中棉一十七萬餘担。(五)每畝約二百斤。(六)

生長概況 當地棉苗，葉小莖高，節枝甚少，花微黃，而果實小，五六月間，本為花實暢旺之期，忽淫雨半月，花實俱受損傷，而自行脫落，生育因之欠旺矣。(七)災害概況 雨多之害。

種籽情形

- (一)棉之種類 (1)中棉毛籽 (2)中棉光籽
- (二)纖維長度 (1)〇・八寸 (2)一・〇寸
- (三)纖維色澤 (1)白粗而乾燥 (2)白細而潤澤
- (四)繅棉率 (1)34% (2)31%
- (五)播種期 (最早)立夏前 (最遲)立夏後
- (六)收穫期 (最早)立秋前 (最遲)立秋後
- (七)種法 將春種後，即鬆土施肥，整理完畢，以手拋散種子於地，學名謂之撒播法。

運銷情形

- (一)運銷地 上運貴州四川及湘西上游，下運長沙漢口。
- (二)運銷途徑及方法 均由水道，以民船裝載，或以汽船拖駛。
- (三)十七年八月至十八年七月底運出數 二十萬餘担。
- (四)稅厘 每担九角外加三成。
- (五)運費 貴州四川及湘西每大包六七元，長沙漢口每包一元有奇。

(六) 雜費 打包費大包二角，中一角，小八分，脚力大包一角零，中小六分。

(七) 棉包每包重量 十包一百八十斤，中一百斤，小包六十斤。

(八) 棉包之質料及價值 白布爲袋，大一元七角，中一元，小七角。

(九) 打包方法 做長方形木架，掛袋於架上，以人足踏緊密縫。

(十) 花行 義盛祥等大小二三十家。

(十一) 行用 每元三分。

(十二) 秤之差別 一十七兩八。

(十三) 子花市價 (最高)十五元(最低)十二元。

(B) 華容 該縣分東西南北四鄉，惟有南鄉產棉最盛，年產約達一十八萬餘擔之譜，今歲歉收，尚產八九萬餘擔，足稱產棉之區也，但種子係美國陸地棉，日形退化，希另購他種改換云。

棉田面積及產額概況

(一) 棉田面積 洋棉三十二萬餘畝。

(二) 每畝收量 洋棉七十斤。

(三) 繭棉率 洋棉百分之四十。

(四) 皮棉產額 洋棉八九萬餘擔。

(五) 今年只有四五成，每畝以二百二十斤，爲十成之標準。

(六)生長狀況 當地棉苗，葉大莖粗，節枝亦多，花微黃，果實大，與美脫字棉無異，但纖維遜於脫棉也。

(七)災害概況 五六月花盛時期，忽淫雨半月，花蕾俱受損傷。

種籽情形

(一)棉之種類 (一)退化美國棉種

(二)纖維長度 (一)〇・八寸

(三)纖維色澤 (一)白細而潤澤

(四)纒棉率 (一)10%

(五)播種期 (最早)立夏前(最遲)立夏後

(六)收穫期 (最早)立秋前(最遲)立秋後

(七)種法 撒播

(八)其他 當地棉之集中地，爲注滋口，農民概係佃農，每畝完租五十斤，每畝須工八個，每工日給工資四角。

運銷情形

(一)棉花運銷地 大部份運銷漢口，運長沙最少數也。

(二)運銷途徑及方法 一部由水路用民船裝運，一部由鐵路火車裝運。

(三)十七年年八月至十八年七月底運出二十萬餘擔。

(四)稅釐 每担九角，外加三成。

(五)運費 船費每包一元有奇，火車費每噸四五元。

(六)雜費 每包並南北稅釐船費及雜費在內，共洋四元二角，包運到漢，城區商學捐每包四五角，注滋口每包三角，脚力打包計洋三角。

(七)棉包每包重量 大包二百斤，中包一百斤。

(八)棉包之質料及價值 白布質料，大袋一元六七角，中袋一元。

(九)打包方法 人工打包。

(十)花行 城區劉同茂等十餘家，注滋口五福昌等二十餘家，組織一棉業公會，專檢查潮濕爲事云。

(十一)行用 每元三分。

(十二)秤之差別 籽花二十二兩，皮花十八兩。

(十三)籽花市價 (最高)十四元(最低)十一元。

(C)澧縣 該縣分東西南北中五區，四鄉皆產棉，年產約達一十萬擔之譜，十八年歉收，尙產八萬擔上下，足稱產棉地也。但種籽亦屬毛籽，品質惡劣，必須積極改良云。

棉田面積及產額概況

(一) 棉田面積 二十六萬餘畝。

(二) 每畝收量 九十斤。

(三) 纜棉率 百分之三十四。

(四) 皮棉產額 八萬餘擔。

(五) 今年(十八年)只有對成 每畝以二百斤爲十成標準。

(六) 生長狀況 當地棉苗，葉小莖高，節枝甚少，花微黃，果實小，五六月爲花實暢旺期，忽淫雨半月，花實俱受損傷，自行脫落。

(七) 災害概況 雨水過多。

種籽情形

(一) 棉之種類 (一) 毛籽 (二) 籽子

(二) 纖維長度 (一) 〇・七寸 (二) 〇・八寸

(三) 纖維色澤 (一) 白粗而乾燥 (二) 白細而潤澤

(四) 纜棉率 (一) 34% (二) 30%

(五) 播種期 (最早) 立夏前 (最遲) 立夏後

(六) 收穫期 (最早) 立秋前 (最遲) 立秋後

(七) 種法 撒播

(八)其他 當地棉之集中地爲津市，每畝佃農完租五十斤，每畝須工九個，每工給工資四
五角。

運銷情形

- (一)棉花運銷地 運銷長沙漢口湘西石門大庸等處。
- (二)運銷途徑及方法 均由水路，用民船裝運，或汽輪拖運。
- (三)十七年八月至十八年七月底運出數 一十萬餘擔，現存二三萬餘担。
- (四)稅釐 每担九角外加三成。
- (五)運費 每包運長沙一元，漢口一元有奇，湘西石門大庸二三元。
- (六)雜費 打包一角，脚力五分。
- (七)棉包每包重量 六十斤。
- (八)棉包之質料及價值 白布，每個七八角。
- (九)打包方法 人工打包。
- (十)花行 全縣大小約百餘家，在津市組織一棉業公會，專檢驗潮濕。
- (十一)行用 每元三分
- (十二)秤之差別 十七兩一。
- (十三)籽花市價 (最高)十四元(最低)十一二元。

(乙) 桐油

桐油爲工業上必需之原料，乃中國對外一大宗貿易。據農商公報第六九期之統計，全國桐油輸出之額，約五六十萬担，價值五六百萬元。邇來因桐油之用途漸廣，故有日趨發達之勢。其輸銷之地，首推美國，日本英國次之。茲將歷年輸出之額值，列表比較如次：

年次	數量	價值	年次	數量	價值
	担	兩		担	兩
民國三年	438,867	3,736,975	民國四年	310,344	3,012,343
民國五年	515,173	5,511,418	民國六年	401,361	4,835,908
民國七年	488,852	5,975,926			

國別	担數	國別	担數
美國	472,849.89	比利時	1,436.58
英國	26,258.62	瑞典	1,596.59
德國	19,674.18	奧地利	696.95
法國	15,247.84	挪威	127.64
荷蘭	11,338.99	匈牙利	119.98
丹麥	3,043.51	日本	233.25

民國十九年一月至六月桐油出口統計（據漢口商品檢驗局統計）

意大利	2,035,89	印 度	323,81
澳 州	9,215,38	歐 洲 各 國	29,532,82

統 計 586,212,02担 •

桐油製法：係採桐實曬乾，碎之，置釜中蒸之，然後置榨油器中，以鐵輪壓榨之，即得。桐油分嫩色老色兩種。嫩色者，一名白油，其色透明，略帶綠色，多轉運漢口出口。老色者，別名老油，色帶赭，混濁不透明，專為民船及家具器物塗飾之用。就產地論，有洪油秀油之分。洪油產於湘西洪江附近，秀油產於四川秀山縣境，其品質以洪油為最優，秀油次之。

湖南為桐油產地之一，內以湘西產量較巨，據海關報告，近年出口額值達一一，九〇一，六一四海關兩，比較五金礦砂出口六，二五九，七一二兩，實超過約一倍之數。內中雖有川黔所產由湘經過，不能純粹作為湘產論，但由長沙關出口者佔六三六，二六兩，岳州關佔一一，二六六，三五〇兩，是長沙關出口者當然完全湘產。若將岳州關之數折半以計，亦有六，〇八五，八七一兩，合之為七，二二三，八三五兩，比鑛砂出口亦多。吾人僅知湘產出口以鑛砂為大宗，而不知桐油出口，其數目比鑛產為尤大。

桐油主要產地，為本省之洪江，靖縣，瀘溪，沅陵，永順，古丈，及四川秀山、龍潭、貴州銅仁等地。其輸出市場有二：

湖南湘中一帶桐油大都集中於長沙，湘西及黔東一帶桐油則集中於常德。各地油貨，大都藉民船

裝載而來，油商入鄉收買之桐油，則全恃挑夫之搬運，故每桶每筭，裝載較輕。常德市場，通常依其產地分爲北河貨，南河貨，中路貨，雜路貨四種。北河貨指澧水流域所產者而言，南河指沅江流域所產者而言，中路貨指辰州至桃源一帶所產者而言，雜路貨指常德附近及津市方面所產者而言。常德桐油年產三十萬担，每年輸出約一萬籠（每籠八十五斤），平均一年輸出約八千五百擔。

民國十八年春，湖南省政府主席何雲樵氏，謀湖南種桐事業之發展，曾於省政府一度組設植桐委員會，各縣組設分會，延聘專家，切實研究，並由貴州四川購運桐種數千擔，分發各縣領種，頗著成效，惜因受政局影響，僅當時曇花一現也。

附錄

湖南省植桐委員會發領桐種辦法：（一）本會十八年度已派調查之三十縣。所需桐種均由本會根據調查報告分別核發。（二）各縣應領之桐種，由本會令知各該縣植桐委員會派員具領，其運費等項均歸各該會負擔。（三）各縣植桐委員會領到桐種後，應按照本會核定數量分發各地主，督促如期播種。（四）各縣植桐委員會分發各地主桐種後，應將領種地主姓名及其數量詳細列表具報，以憑考核。（五）各團體各機關，如需桐種者，可逕向本會具領，但須先將種植地點面積（或株數）詳細開明，以便核發。（六）凡各縣植桐委員會所領之桐種，應切實分發，不得變賣，或徇情濫發，如有舞弊情事，一經發覺，除照價加倍賠償外，並呈請政府嚴辦。（七）凡地主領到桐種後，不於明春如數實行播種者，一經視察員察覺，應由各該縣植桐委員會同縣政府處以原領種價五倍之賠償費。（八）凡將所領桐種變賣或榨油者，一經察覺，當送交法院懲辦。

第三節 鑛業現況

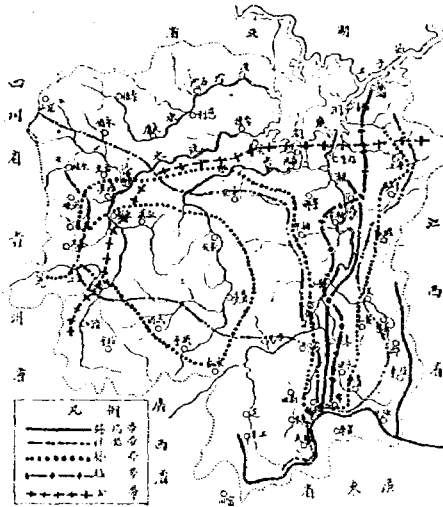
湖南鑛產之富，甲於全國，十年前，鑛業發展，幾有風起雲湧之勢，試一觀現今長沙城南之煙廠，如林矗立，即可知當時鑛業之盛也。惜曇花一現，驟成衰落，私人企業，惟延殘喘。茲者政府當局，正從事整理，力圖進展，倘能矢志而行，數年之後，不難恢復原狀。金屬鑛以錫鉛鋅鎢錳錒為最著，非金屬以煤為多，據德類克之調查，全省儲量達九〇，〇〇〇兆噸。民國五年煤之產額達十萬噸。

湖南鑛產之分帶 據邵負賈君依法人特羅南 (DeLonany) 及翁文灝二氏關於中國南方鑛產帶與巖石變質之論著，將湖南鑛產之分佈析為錫鎢，錒鉛，錒，錒，金，銅等六帶：

(一)錫鎢帶 錫與鎢啣連為一帶，東端產鎢，西端產錫，錒帶自廣西省東北境賀，鍾，富三縣，入本省南境之江華，逶迤臨武經桂陽而達郴縣，走向約為東東北至西西南。江華為錒藏最富之區，錒質最純，所產錒石，除氯化錒外，雜質頗少，選煉均易，過江華而後，伴生鑛物漸離，臨武香花嶺之錒鑛，已與毒砂共生，分離較前者為難，是其明證，江華上伍堡錒鑛與江華附郭錒區，均無單純錒鑛，臨武香花嶺一帶，錒鑛漸豐，硫銀鑛則現於江華之姑婆山，錒鉛鑛在江華芙蓉寨已露圭角，為本帶中錒藏漸變之現象，延至郴縣之西南境，尚現錒鑛，至東南境，則錒鑛之聚集漸濃，郴宜資三縣毗連境地之瑤岡仙，僅見錒之痕跡，錒藏已豐，再東至汝城縣境，殆全為錒鑛之窖藏，延綿至江西省南境，在湖南則北向分支，沿羅霄山脈經桂東，鄒縣，茶陵而止於攸縣攸縣以北，迄今未聞發見錒鑛，惟東安伊山錒鑛，遠離本帶而似獨立之狀，然錒鑛自江華南境上伍堡，向北延至江

華縣城附近，其帶似有向北西分支之態，或者其帶經道縣，零陵，而止於東安之伊山也乎，此帶北向分支之狀態，除前述錫鑛沿羅霄山脈北延外，錫鑛由臨武北向分支，經桂陽而達常甯南境之白沙地方，白沙以北，迄今未聞發見錫鑛，是故錫鑛帶在湖南境內幹帶始沿五嶺山脈橫亘南境，分支帶三，走向約為正北，而均止於北緯二十七度間，至於與錫鑛帶有密切關係之花崗岩，在本帶界內固現接觸狀態（如香花嶺大有障等處），或直為產錫鑛之母岩（如上化堡），而中支更由常甯白沙以北，突出於衡陽，

湖南錫鑛分產圖



鑛質，近年殆現停頓之狀態矣。

(二) 錳鉛帶 在省境各錳鉛鑛山，皆係錳與鉛共生，非似前述之錫鑛帶，錫與鉛在一帶中，前後互有消長也，但在本省所發見之諸錳鉛鑛山，錳量常多於鉛，是與古代變質地層中鉛多錳少之說

衡山，湘潭而止於長沙之丁字灣，翁文瀾氏謂據謝家榮君之調查，湖南錫鑛產額之最多者，實為郴縣之安源，但湖南產錫之量，最近二十餘年來，首推江華，其次臨武，白沙，桂陽有大隆業已砒多錳少，郴縣安源，曩昔多產錳砒

，適相違反。又本帶常位於錫帶之前，在湖南境內，自江華芙蓉寨起，邊靠錫帶向東北延伸，經臨武桂陽而達郴縣，有時竟與錫帶相重複，各分支亦如錫帶之北延者。惟近錫帶之一端，錫量尤豐，方鉛礦多為立方晶體，他端接近錫帶，錫量雖較減，但錫仍多於鉛，而漸含錫，如益陽安化淑浦一帶，每每於土層中發見含錫之鉛礦石，可以層層剝落，其體態頗似輝鉬礦，而硬度過之（據李鳳鳴君之實地調查）。又衡山東岡所產之礦石，輝錫礦，方鉛礦，閃錒礦，黃鐵礦等相伴生存，是其明證。臨武茶山距香花嶺錫礦山約二十里，鉛錫礦脈產於接觸變形岩帶間，礦床底盤，石灰岩之下層，仍見花崗岩存在（據劉德洛君調查）。郴縣金船塘錫鉛礦床，亦距花崗岩層不遠，東坡嶺，昔產錫鉛礦甚豐，距瑤岡仙亦近。本帶再自郴縣經資興（長岡仙錫鉛礦，瑛興錫礦重復），桂東，茶陵，安仁，攸縣，衡山（東岡山），醴陵（西鄉周家坊），瀏陽（北鄉額頭尖，八寶山，芭蕉壩），平江，止於臨湘（官山，殺山陸家坡）。中支亦如錫帶，由臨武邊靠錫帶北延至桂陽（山義塘，大凌山，黃砂坪）。臨武茶山所產礦石，錫量甚巨，鉛量不過十分之一二，桂陽大凌山所產者，鉛礦漸旺，含銀亦漸豐，自唐以來皆係官採，明太祖封禁後，至清雍正間復開，乾隆年間，盛極一時，嘉慶年間停，凡八十餘年煉錫鉛之爐渣，堆積成丘陵，蘊藏之富，可以概見。州志載砂之出鉛，濃者得百斤得五十斤，淡者得數斤，鉛渣之內，可提銀數斤至六七兩不等，山上窿口甚多，而窿道亦甚深遠，其採礦支柱冶煉各項工程之陳迹，至今猶斑斑可考。黃砂坪距桂陽縣沿西十八里，亦遜清乾嘉間最盛之礦山也，山上有寶王廟，前有戲台，廟側有監廠委員署遺址，距廟數十步為千金窩，係當時最盛之舊窿，日可獲利千金，

故有是名，礦渣佈滿山麓，山腰蒼蘆甚多，當時之盛況，由此可以概見。本支帶更北伸達常甯之水口山，其鑛山雖關於有明，自清光緒二十二年收歸官辦後，始漸次旺盛，迄民國十九年止，二十餘年來，共出銻鉛毛鑛石百數十萬噸，選得鉛鑛石約二十萬噸，銻鑛石約四十五萬噸，銻量超過鉛量，在二倍以上。本帶再經衡陽湘鄉（油畝，下干托）。甯鄉（驛馬冲），安化，沅陵（白澗長灘內用鑛），古丈，永順（金銀坑，曹家寨，明溪），而達龍山（樟子岸，野雞洞）。第三支帶自常寧水口山西進，經祁陽（和子拗），寶慶（隆回銀坑，水口山），黔陽（龍岸江），芷江（鴨綠岡），麻陽（潭池勾），瀟溪（溫水洞，甘冲禾街，馬字冲），乾城，而達永綏（鉛場）。

(二) 銻帶 銻帶之展延，雖位於銻鉛帶之前，而又略與銻鉛帶平行。惟考銻鉛帶或錫鉛帶，係由自西徂東之一總帶，向北分支延展，或西南達黔桂，或東南通贛粵，而銻帶則自成一之字形，遇汞而起，近汞帶一端所產之銻鑛石，極為純粹，鑛床中之附產物極少，且儲量亦極豐富，遇錫而折。近錫錫帶之一端，銻鑛石中多含砒質，儲藏量亦遠不前及，且銻帶在貴州汞帶之彼端，仍湧現地面。省境之銻帶，自晃縣向東南延經芷江黔陽武岡（北經西喉村）而達東安之西北境，與三河鄉壩頭段大夫段錫鑛緊接。晃縣汞鑛位於縣治之西，相距十二里，濱舞水，地名酒店塘，四年以來，產水銀不下千數百擔，硫化銻產於硬質頁岩中，鑛床中之附生物，除黃鐵鑛外，間嘗發見銻之痕跡，自酒店塘而東南，近來發見銻鑛，惟未開採，新甯西喉村附近銻鑛，亦頗發達，芷江沙羅田，黔陽茫冬溪，及東安三河鄉，清末曾經開採，民國四年初在東安三河鄉伊山開採銻鑛，因產量不旺，旋

即停辦，後官鑛局在該山發見錫鑛，採得數噸，亦因匪亂停止。自東安而南，錫鑛帶漸次發達，迄今未開發見錫鑛，然本帶自東安壩頭段折而北向，錫鑛延綿不絕，邊甯甯縣界，伸向寶慶之龍山鎮易易鄉一帶（附近英冊之錫鑛區，十有餘里），錫藏漸次豐富。本帶再向西北伸延，達新化安集鄉深鑛村。錫鑛山一帶註册鑛區不下八十餘處，錫藏之豐，冠甲瀛寰。據蔣國鈞調查推測錫鑛山附近，埋藏錫鑛總量，不下二千四百餘萬噸，以鑛石含淨錫百分之六計算，含錫總量，約為一百五十萬噸。又據丁格蘭君調查，謂錫鑛山含淨錫之量，有二百萬噸，加以深入地下之鑛儲量殆可數倍，兩者估計之差雖大，而儲藏之富，已可概見。本帶再折向西延，經溆浦東北境，底莊附近之錫業亦旺，結構地質之岩石，酷似新化之錫鑛山，本帶再過辰谿北境而透鳳凰猴子坪條鑛，西接貴州之大喇喇，南與晃縣僅隔一麻陽縣境，而麻陽縣境有錫鉛帶伸入，迄今不開發見錫鑛，鳳凰縣境內，猴子坪之東南，有桐木董，斗篷岩曾家寨等處錫鑛，本帶自此復折向東延經乾城，古丈，錫藏雖稍衰竭，而更東延至沅陵（界亭鎮一帶）安化，益陽西境又極發旺，安化境內，殆無處不有錫鑛，益陽板溪之錫鑛脈，形狀較新化為整齊，延長五六百公尺，寬自數公分至一公尺有半不等，本帶再轉向東南伸延，經湘鄉，衡山東岡錫鑛，與錫鉛共生，是其特點，本帶再過衡陽，常甯（上東鎮黑水江）桂陽至郴縣之永豐鄉梓木山，及秀才鄉之上柴山，上柴山之錫鑛，已與鉛砒鈾共生，桂陽塘灣橋在縣治之西北相距九十里其錫鑛埋於表層黃土中，塊之大小不一，小者數斤，大者數噸，埋藏之方位，亦不一定，民國四年之際，亦極一時之盛，本帶在郴縣境內，再遇錫鉛帶復折轉北延，錫藏之量，漸次衰竭

，經資興，永興，安仁（南鄉杉長村）攸縣，醴陵，瀏陽以迄平江鎬鑛稍佳。

（四）錳帶 湖南錳鑛，自成一帶，沿澧水西岸，耒水東岸及湘水兩濱延展，而達於湘水之尾閩，沿長江而東延，似與錫鑛，銻鉛，銻各帶無若何關係，各處錳鑛，成因大致相同，凡購成是種鑛山之岩石，大部為矽化頁岩，炭質頁岩，砂質頁岩等，錳鑛夾於砂岩內各鑛床常成一帶形，狹而且長，鑛山之兩旁多礫岩砂岩，儼似由河床之變遷而成，或者其與湘水之變遷有關係也乎，本帶自郴縣之棲鳳鄉，秀下里起點，伸延於耒陽，常甯，折向安仁，轉經衡山，其走向亦如湘水之祁陽東進，而北北西折至衡山，適相符合。本帶再北延至湘潭，經長沙，過湘陰，岳陽，以迄臨湘出湖北，澧水沿岸，甯遠，道縣亦間常發見錳鑛（據該管理員調查）。常耒錳鑛，分佈於耒陽南西兩鄉，常甯則在北鄉之東部，皆由漢冶萍公司經營，自民元以來，產出錳鑛石不下十餘萬噸，湘潭上五都錳鑛，西起仙女山，東迄三角塘，長凡三十餘里，北自蕭家灣，南至百泉，寬約十餘里，自蕭家灣領東北，至茨子塘湘江之濱，約二十里，沿途地層皆係砂土，有處間礫夾砂土成層，有處礫岩堆峙，河床移動狀態，猶歷歷可考，歷年採錳區域，則因運道關係，西至石冲，東至三角塘，長凡二十餘里鑛床內之錳鑛，分兩大層，即枯殼砂層與鐵板砂層，石冲方面，枯殼砂層居上鐵板砂層居次東過毛柴坳，延至仙峯嶺為一皺折鐵板砂層居上，枯殼砂層居次，現在已發見者有鐵板砂三層，枯殼砂兩層，再過清水塘，大冲灣，伍家坳至齋婆山，雷公嶺，謝家坳，伏昆冲，仰天湖，老鼠坳，為一皺折，枯殼砂居上，鐵板砂居次，再過盧家大山，竹山園，鶴嶺，東北至牛鼻山，洪山大嶺為

一皺折，鑛砂之層次，又與前相反，迄蕭家灣而止，自民元迄今，產出錳砂不下三十萬噸，儲藏之量，殆近二百萬噸，設西連仙女山，東南至仙牛山，百泉一帶計之，尙不止此。

(五)金帶 本省河流，分湘，資，沅，澧，而注於洞庭，鑛產亦常依河流而分畛域，前述錳帶，分佈於湘水左右，沿資水則富儲錒鑛，澧水流域豐產雄黃，慈利界牌谷之雄黃鑛，舉世莫匹，而金則沿沅水成帶，自貴州天柱境入省境會同(十八洞，金坪，漠坪)。漠坪金鑛，位於會同縣城之極西北境，屹環天柱，鑛山附近，石灰岩層，異常發達，而含自然金之石英脈，則貫於頁岩中，因地層之變動，鑛脈折而爲二，相倚成人字形，其一走向北徧西，其一走向北徧東，厚數寸至丈餘不等，最高含金分，約爲萬分之一，平均亦不下二十萬分之一。本帶自會同濱沅水向東北延展，經黔陽(桐木坪文昌閣)，芷江(沙羅田)，辰谿(倒沱)沅陵，而達桃源。沅陵金牛山東南隅爲頁岩，西北隅爲砂岩，自然金含於石英脈內，而貫於砂岩中，頁岩之斷層裂縫間，亦含金粒(據禹景堯君調查)。

桃源裴葉溪，位於桃源縣治西一百二十里，崇山峻嶺，南自曾家河，綿延至野豬山，與沅陵諸金鑛山脈相接，約長七十里，東自龍潭而西，亦四十餘里，周圍不下二百餘里，露頭在在皆是，附近皆爲石灰岩頁岩砂岩所構成，石英脈貫於頁岩或砂岩中，脈之厚薄不一，薄者合金率反較豐富，每噸得數錢至二三兩不等(據唐啓康君調查)。

本帶再東延，經常德，漢壽，沅江，湘陰(黃家山)而達於平江。黃金洞鑛山爲砂岩頁岩與粘板岩所構成，石英鑛脈貫於其中，是爲原生鑛床，如桃樹洞，金塘等處是也。而如出口窿等處，則含自然金之石英塊，多充填於粘板岩，或頁岩之裂縫間，是爲再生鑛

床。本鑛山之地質，大致與沅陵，桃源各鑛山皆相類似，且同在北緯二十八度四十五分左右，當有連帶關係之可能性，不得以遠離沅水而外之也。沅陵武溪，錫常與金共生，每噸合金二錢至三錢，洗選錫鑛之廢石常供淘金之用。

(六)銅帶 湖南銅鑛，自前清中葉而後，皆已停辦，儲藏最豐富之區域，均在北緯二十六度十分至三十分之間，最著者一為綏甯之銅場界，一為桂陽之綠紫坳及萬發隆，其餘各處，不足論道。銅場界鑛山，為石灰岩，砂岩及泥板岩所構成，火成岩類隨處峙立，鑛床似為接觸變質而成（據王道純許厝甫胡朝山任官翼四君調查）。桂陽綠紫坳與萬發隆，相距二十二里，一部為灰黑色之石灰岩所構成，而與花崗岩相接觸之地方，則均變為大理石，含銅鑛脈，即充填於此兩岩接觸之間，與錫帶頗相類似。綠紫坳鑛床之走向，約為南北，萬發隆鑛床之走向，則約為東西，傾斜甚急，幾皆成垂直，可知當時地熱作用極強。且兩鑛床間之花崗岩，隱露不常，儼似一大花崗岩塊，橫亘其間，而綠紫坳鑛床，伴其西旁，萬發隆伴其東旁者，蓋兩處鑛床，係同時生成者也，鑛質為黃銅鑛及斑鐵鑛。

再據地質調查所歷次報告及各種雜誌報張，將全省鑛業畧述如次：

一、金 礦

湖南金鑛，按其產生情形，可分脈金及砂金兩種。砂金於沅陵柳林汊沿沅水兩側產之，該處亦產脈金，民國三四年間，開採甚盛，年產八百餘兩，惜因匪風甚熾，迄今衰歇。脈金之重要產地如平江之黃金洞，會同之漢濱，均負盛名。又沅陵武溪金與錫同採，江華上五堡金生於錫鑛之鄰近。此外如

桃源桑植湘陰衡陽等縣亦均以產金聞，並經前省鑛局或人民開採。其間或因經營不善，或以合金不富，或受時局影響，早已相繼停閉，無可紀述者。全省產金總額，尙無詳確統計，據地質調查所報告，民國五年全省公私鑛之總額，約爲四千五百兩云。

(A) 平江黃金洞金鑛 本鑛位於平江東鄉，距縣城一百二十里，距長壽街二十五里，山脈蜿蜒，倍極峻削，有沮水貫通全鑛區，自西北而東南行，由白魚磯會湘江入洞庭，春季水漲，長壽以南可通舟楫。該鑛於民國紀元前十五年，即由政府收買，設金鑛局，以土法開採，旋有人建議採用機械，曾由政府派員籌備；並自粵東延聘機械師，購美國機械，從事佈置，費十餘萬金，終以交通不便，燃料運輸，極感困難，未告成功，機械等於虛設。是後復嘗購德國春洗機，建洗砂台，僅兩次試用，復行廢棄，至爲可惜。最後仍襲用土法。惟產額難增，消耗過鉅，不能維持。遂於十五年招商承辦，十六年停辦。十七年政府擬恢復工作，曾委員籌備一切。旋因共亂，終止進行。該鑛鑛區面積，以黃金洞鑛局爲中心，三十里以內概屬之。鑛脈分佈於金塘桃樹洞芙蓉窩小溝局門口等處，由鑛局各設分廠開採。自然金含於石英脈內，而石英脈則產於灰色板岩中，板岩及千枚岩走向西北，惟變化極多。石英脈傾斜自五十度至七十度，厚自數寸至五六尺，含金成分甚低，平均每噸自數錢至兩許。共生鑛物有黃鐵鑛及少量之方鉛鑛及黃銅鑛。

該鑛開掘窿坑，概爲斜式，其斜度自十度至四十餘度，坑道不直行，隨石英脈之蜿蜒曲折。其採掘方法，先由工程員指定位置，令採鑛夫鑿孔炸裂。孔之深度約自一尺二寸至一尺五寸。炸藥係自製

之士藥，炸力薄弱。炸碎之鑛石，由坑內運夫以竹箕背負出口，再由坑外運夫搬運洗選場。採鑛夫及排水運輸概採點工制。採鑛夫，規定每日須鑿炸三孔，可獲鑛石約二百斤。坑內之水，外用竹筒抽吸之。其水盛者，則於鑿坑之下或側面另開坑道，導行宣洩之。坑內所出鑛砂，經三度手選之後，即以鐵確舂碎，使經過二十五邁殊之鐵絲篩；其在篩上者名曰砂頭，重複搗舂。其篩過之砂則置淘洗床上。淘洗床爲木製。三部相接，寬約二尺，長約四尺，上面橫釘木條，位置傾斜。與水平成十五度至二十度之角。金砂由床之上端撒入，用水下沖，自然金及金屬鑛物因此重關係，沈積底槽；石英及含細粒之搖床大同小異，不過破則動搖而此則不動搖，及構造上不甚完備耳。洗積木槽內之自然金等積滿取出後，置木製淘洗斗中，用池水更迭推澱之。其含金及金屬鑛物較少之石英顆粒，洗積水池，名曰池礮，每一個月取出一次，研碎後復入淘洗廠。其積於淘洗斗內部之金砂，入洗金斗，置於木盆內推澱之，至餘留極少量之自然金爲止，是卽生金。置硝酸中化去領質後，乃加礪砂白硝等，盛掛鍋內，置冶金爐中鎔化之，所得卽爲純金。其成分約爲百分之九十二以上。取金手續甚煩，概括言之，可分六步：(一)手選，(二)壓舂，(三)淘洗，(四)研細，(五)清金，(六)冶煉，是也。

該鑛設有機械洗砂台。於民國前五年試用一次。旋因產額過少，不能供給洗砂台之需要，及汽油機所用之油，品質大劣，以致停工。民國元年，曾復一度試用，亦未成功。

如工作不斷該鑛每月能出鑛砂二百噸，純金百餘兩。茲將歷年產額(單位噸)列表如下。

民國紀元	779,785	十一年	1,028,602
十二年前	2,194,775	九年	742,272
十年	726,904	七年	2,696,936
八年	1,940,294	五年	989,276
六年	2,271,189	三年	3,341,831
四年	3,818,100	一年	2,924,443
民國元年	1,934,139	二年	1,527,729
三年	1,135,530	四年	1,231,376
五年	982,934	六年	772,440
七年	02,878	八年	353,180
九年	302,300	十年	172,930
十一年	211,510	十二年	310,170
十三年	42,119	十四年	1,200,000
十五年	710,000			

(B) 桃源金鑛 鑛在桃源縣荈賢鄉蓼葉溪之二岸。東距縣城約一百二十里，周圍重山峻嶺，蓼

葉溪水環繞其間，交通至感不便。其在溪水右岸者曰梭沙坡，左岸者曰蕭家灣。附近岩石為頁岩板岩

，大致走向爲北北東，向東南傾斜約三十度。自然金產石英脈內，其走向與圍岩平行。露頭可見者遠至數里。金粒微細，不能目辨，間亦有小顆粒生於石英晶形中，目力可見。共生礦物爲黃鐵，方鉛，黃銅等礦。脈厚自數寸至數尺。含金每噸自數錢自二三兩不等。遇有石英小脈與正脈相交之處，則金常較富。是礦於民國二年，由富國公司開採，鮮有成績；三年，收爲省有；七年，因軍事停辦。四年曾產純金二一〇兩，五年產二五〇兩云。

(C) 沅陵柳林汶金礦 沅陵之柳林汶，除產脈金外，於沅水之兩側併產砂金，惟情狀不詳。至脈金礦，位於縣城東北一百二十里。附近岩石，爲頁岩板岩石英岩之互層。礦床附近走向東北東，傾斜向北約十五度，石英脈走向東西，傾斜南向，幾近直立，厚處達一丈五尺。自然金即產石特脈中。礦石佳者每噸合金約四錢。共生礦物，亦爲黃鐵礦及少量之方鉛礦。曾有商辦公司開採，年產金六百兩，今已停頓。

(D) 沅陵武溪金礦 在沅陵縣西。礦脈生於頁岩及石英岩中，走向東西，傾斜北向二十五度至四十度，最厚處達五尺。金與錫鐵共生，石英多處則金較富，平均礦石每噸合金二錢至三錢。洗選錫礦所餘殘石，常供洗金之用。

(E) 會同漢濱金礦 礦區地處本省西陲，當縣城西九十里。明洪武年間，即經土人開採，降至清季爲楊姓所有，居民爭挖，常起訟端，宣統年間，收歸官辦，民國成立，省礦局擴充開採，產額突增，盛時日至十餘兩，月達四百餘兩，嗣以政局迭變，匪盜據之，停採多時。最近曾由政府派員整

理，成效如何，尙未得報。含金石英脈二。其一延長數里，寬自數寸至數尺不等，中含金塊，重者達一兩餘，產金地點，首推大水迹；次爲中澤進山塘等處，附產硫磺及黃銅鑛，開窿口四，歷年產額如下：

民國三年	……六三三	民國四年	……九〇〇
民國五年	……三五〇	民國六年	一二
		兩月	……八〇

二、銀鉛鋅鑛

湖南銀鑛，幾全出於方鉛鑛，而爲鉛之副產品。鋅之重要鑛石，爲閃鋅鑛，此鑛物與方鉛鑛亦常共生，同時開採，故皆合併誌之。銀鉛鋅鑛床，多產石灰岩中；惟成脈形者甚少，大抵因交換作用，成爲鑛囊，大小不一，或成巨塊，或分爲多數小囊，大致仍不出一定之鑛帶。

湖南鉛鋅鑛床，分佈甚廣，惟多未經詳細調查，故其分佈詳情，鑛床優劣，鑛量多寡，均未詳載。現時較大之鑛，厥爲常甯水口山一處，餘如瀏陽醴陵湘鄉邵陽臨湘慈利衡山資興桂東汝城臨武江華永明郴縣等縣，雖亦有所產，然均用土法開採，規模極小，產量至微，不足論也。

湖南全省鉛鋅鑛公司一覽表（民國十六年底止領有鑛照者）

縣名	公司	地	點	鑛區面積
瀏陽縣	協昌公司	北鄉額頭尖	桑木洞	二一畝
	長豐公司	北鄉八寶山	楓林鎮	二七七畝

	和記道生	楓林鎮大嶺芭蕉城	七八二畝
	信昌公司	北鄉楓林福臻圍	六八八畝
	興利公司	北鄉蕉溪嶺七寶山	一，三八七畝
醴陵縣	致大公司	西鄉周家坊長嶺坡	八六六畝
湘鄉縣	涵溪段	永豐鎮涵段夏子托	五〇二畝
邵陽縣	寶隆公司	隆中團四都銀坑山	八五畝
常甯縣	官鑛局	水口山	
郴縣	保湘公司	秀才鄉金船塘	一，五三五畝
	裕國公司	永豐鄉東坡大廟魚鱗山	二五八畝
資興縣	裕厚公司	瑤岡仙大嶺	三〇四畝
臨武縣	富源公司	香花嶺茶山清明山	二七四畝
臨湘縣	六合公司	忠防株坡陸家嶺	七五八畝
	豐大公司	忠防丁家畝	二八二畝
慈利縣	獅子岩鑛	子岩黃栗谷	一八五畝

(A)常寧水口山之鉛鋅鑛 水口山位於湘南常甯縣城之東北七十里，距湘江沿岸之松柏市約十里，由此有輕便鐵道直達鑛山。傳聞自明季以來，即經土人開採，其主要目的為提銀與鍊礦，迨

至前清光緒二十二年，湖南巡撫陳寶箴創設官鑛局，夙聞水口山之名，乃首於該處從事探採。鑿石深至數十丈，竟得極富之鑛囊，獲利甚厚。嗣以坑道漸深，搬運極感困難，且水量益多，人力難施，乃於光緒三十二年，改用西法，開設斜井，安置吊車及抽水機，宣統元年，設立洗砂台。因其地基適在探鑛場上部，恐其崩塌，復於民國元年，建築新洗砂台，至六年完成，而舊洗砂台於五年沉陷矣。該鑛計先後採取毛砂百餘萬噸，獲利常在千萬元以上。

水口山地質構造，頗似一向斜層。二疊紀地層構成其軸部，與上覆之赭色岩層，顯成不整合。而志留紀石英岩層，則構成其兩翼，大塊石英二長岩體，即沿其兩翼內側侵入於志留紀與二疊紀地層之中。地層層序最古者，為志留紀石英岩層。其上部夾有薄層狀頁岩及砂質頁岩一層，厚約二十餘公尺。底部未露，其總厚未能臆斷。石英岩層之上，為二疊紀石灰岩層。或為浮土所掩，或為赭色岩層所覆，全無露頭可尋，致與上下地層之關係均不可考。但在水口山此岩全與石英二長岩相接觸，故悉變大理石，鉛鋅鑛床即產其中。且不出接觸帶五十公尺以外。鑛牀成不規則之囊形與脈形，石灰岩層之上為二層紀煤系地層。上部為赭色岩層所覆蓋，二者顯成不整合。本岩富產黃鐵鑛。鐵帽露頭，多成峭壁。本岩再上為白堊紀赭色岩層，亦即境內之最新地層。鑛牀分佈，僅限於與火成岩接觸之石灰岩中，但並不直接介於火成岩與石灰岩之間，大抵凝聚於石灰岩中。鑛物除方鉛礦及閃鋅礦外，有黃鐵鑛及脈狀方解石，石英極少。高溫度之矽酸鹽或酸化物，如柘榴石雲母及磁鐵鑛等，則並無所見。故其為上升熱液交換與充填而成，殆無疑義，非真正之接觸鑛床也。本鑛產量，據建醴地質調查所報告

之估計，遺留未探者約尚有毛砂十餘萬噸。設每日出毛砂一百噸，可支持四五年之久，合之以前三十一年間已出之毛砂，計一百萬餘噸，則其總額量約在一百二十萬至一百二十萬噸之間也。

該鑛現在共有鑛井三座，一直二斜。其主要鑛井（即第一井）深達二百三十四公尺，內分五層，自地面至第三層爲斜井，傾斜五十一度，自第三層以下爲直井。各層距地面垂直深度，第一層爲八十四公尺；第二層爲一百二十九公尺；第三層爲一百四十六公尺；第四層爲一百九十公尺；第五層爲二百三十二公尺。第二井爲直坑，深一百餘公尺。第三井爲斜坑，深約一百公尺。探鑛無固定方式，惟多用仰切法，少用支柱。採取後所餘空洞，有高達五十餘公尺者。亦未充填，殊多危險。幸岩石堅韌，意外之事，尙不常見。第一井坑口安設五十馬力之起重機，坑內設四十磅鋼軌鐵道，抽水機電燈具備。第三層以下爲直井，安設五十馬力雙繩起重機一架。現在探鑛場所，共十餘處。每日可由坑內運出毛砂二百噸。蒸氣爐房，有鍋爐六個，洗砂廠鍋爐三個，每個均爲一百萬馬力。此外機械廠電燈廠木工廠鍛工廠翻砂廠無一不備，此其探鑛工程之概況也。

本鑛所產毛砂，方鉛鑛與閃鋅鑛常相混雜，須經一度洗選，始能運售。洗選之法，人力與機力並用。分敲砂，淀砂，滴塵（上三項均用人力）洗機，洗床（西法）等種種手續。西法洗鑛所得淨砂，其成分并不高於人力，是蓋由於洗砂台建築計劃，初未盡善，設備不完，而各種機械，多已陳舊，故難得優良成績也。

水口山至松柏運輸鑛砂，在昔概用人力，每噸約需運費洋一元。民國元年，始由鑛山至松柏建築

三十二磅鋼軌之輕便鐵道，長九里半，建築費五萬元。鑛砂經洗選後，由火車送至松柏堆棧。鑛車每輛裝重三十石。共有三十馬力機關車三輛，每日往返可十餘次，每次可拖鑛車十四輛及客貨車各一輛。每噸運費約計五角，適爲人力運輸之一半。自松柏至衡州，水程一百二十里，專賴帆船運輸。由衡州至長沙，水程五百里，春夏雨季，可用小輪拖運，秋冬水涸，仍須改用帆船，頗感不便。

水口山歷年產額及經費表（清光緒二十二年至民國十七年）

年 份	毛 砂 噸	鉛 砂 噸	錳 砂 噸	磺 砂 噸	經 費 元	鉛錳砂每 噸成本 元
光緒廿二年 至宣統三年	302,681	39,348	92,888	1,783	1,769,278	12.9
民國 元年	34,625	2,987	9,444	339	287,239	23.1
民國 二年	43,273	3,164	10,319	182	692,505	51.4
民國 三年	65,242	5,777	17,454	50	811,076	34.9
民國 四年	47,332	9,581	24,019	8	671,549	20.0
民國 五年	70,846	9,684	28,104	77	736,223	1.94
民國 六年	60,732	8,120	27,242	737	611,526	17.6
民國 七年	40,055	5,570	15,728	24	337,992	18.2
民國 八年	36,793	4,640	12,773	15	357,987	20.5
民國 九年	14,135	2,078	7,265	11	288,727	27.8

民國十年	49,805	10,183	21,537	38	486,373	15.2
民國十一年	41,690	7,784	18,203	39	297,486	22.0
民國十二年	48,025	7,579	24,589	51	662,635	26.0
民國十三年	26,788	3,003	8,436	21	405,583	35.4
民國十四年	45,260	9,265	30,363	11,344	824,038	21.6
民國十五年	55,532	10,095	23,201	3,648	985,670	29.5
民國十六年	39,845	5,525	16,194	735	932,670	42.9
民國十七年	39,417	6,656	12,850	2,599	703,537	36.1
合計	1,084,760	152,048	359,610	21,719	12,182,400	平均22.1

(B) 邵陽隆回銀坑之鉛鋅礦 本礦位於邵陽縣之北鄉，距長沙約六百里，距縣城約一百四十里。離隆回六都寨二十五里，有河可通小舟。由六都寨至邵陽縣城可通帆船，直達長沙。本礦產鉛甚早，明末開採頗盛，鑛渣碎石，遺跡具在。前清光緒末年，有楚寶公司開採，出鑛頗旺，卒以風氣未開，土人百方阻碍，該公司未幾停辦。迨民國三年，頒定鑛業條例，復有鑛商組織寶隆長興等公司，歐戰之時，頗獲厚利，現仍繼續工作，惟以近來鉛價甚低，無大利可獲。採鑛純用土法，平直井均有，石質甚堅，不用支柱。直井深度達二百尺。寶隆長興兩公司共有十餘口。寶隆公司於民國六年七年各產鉛鑛約二百餘噸因洗選不佳，最初化驗，得鉛百分之二十，銀每噸十二兩。嗣經改良洗

選，鉛銻分類淘出，成分增加，鉛達百分之六十，銻亦在百分之四十以上云。

(C) 臨湘官山段之鉛鑛

本鑛位於臨湘縣之南境，北距舊縣城九十里，西距桃林市六七里，距粵漢鐵路五里排車站約四十里。水道由桃林可直達長沙，陸路則有粵漢路之便。全山爲石灰岩及粘板岩。石英鑛脈似生於石灰岩中，方鉛鑛多結晶，亦有螢石方解石及閃鋅鑛。現用土法開採。鉛砂成分甚高，平均含鉛可達百分之七十以上。最近出產情形不詳。

(D) 臨武茶山之鉛鑛

本鑛位於臨武縣之西北鄉。距縣城三十里，距香花嶺二十里。運道有二：北路由鑛山六十里至豐家墟，達菱河，順流至常甯之松柏，入湘水，經衡陽湘潭以達長沙，需時約十一二日；南路陸行四十五里至水東，達武水，順流經坪石至韶州，轉火車以達廣州，需時約六七日。是鑛於民國四年由湯彛銘私人委謝某等開採，設裕湘公司。五年，湯氏去湘，謝等虧累公款，畏罪遠颺，該公司無形停閉。八年三月，收歸省有。九年由省撥款試辦，未幾復停。現由富源公司呈請開採。

本鑛地層多石灰岩，化石多軟體魚虫及海藻等類，似屬泥盆紀。附近十餘里發露花崗岩層，於本鑛成因，實有密切關係。鑛床脈厚，由三四寸至三四尺不等。傾斜近垂直，走向北偏東。鑛脈中夾方解石，甚微細，鑛砂以方鉛鑛及閃鋅鑛爲主，砒硫鐵鑛及硫銅鑛等爲副產。

三·銅鑛

中國銅鑛，以雲南東川蘊藏最富，產額最多。此外如四川吉林湖北湖南諸省，雖亦產銅，然不如

雲南遠甚。湖南產銅區域分佈頗廣，已發見銅鑛者達十餘縣。因其最大用途為製造貨幣，故開採甚早，但迄今尚無大鑛發現。各小鑛中，辦有成效者，亦屬甚少。當歐戰時，銅價甚高，開採最盛。採銅公司，陸續成立達二十餘家。歐戰告終，價值跌落，各公司相繼歇業，連年以來，復因軍事影響，鑛業益形衰頹，採銅公司，為數寥寥。迄至現時，仍在工作者，或不一二家也。茲據民國十三年調查，湖南共有銅鑛公司十餘家，其名稱及採鑛區域如次：

湖南省銅鑛公司（官鑛局在內）一覽表民國十三年調查

縣名	公司	地點
瀏陽縣	寶興公司	六尾冲
桃源縣	裕揚公司	密澗
石門縣	厚生公司	山羊溪
	寶興公司	銅廠崗
辰谿縣	官鑛局	銅冲門和尚洞二處
麻陽縣	豐厚公司	龍長壘牛谷嶺
綏寧縣	官鑛局	銅場界
會同縣	中興公司	紅岩溪龍溪頭大風三處
永興縣	玉鑫公司	新坑嶺

常甯縣 寶和公司 大義山麻石嶺銅盆嶺等處

桂陽縣 開泰公司 綠紫坳

永順縣 保油城 大米界銅家灣

(A) 桂陽綠紫坳之銅鑛 湖南著名銅鑛，首推桂陽綠紫坳。距縣城一百一十里，距常甯縣屬白沙市三十里，距桂陽縣之大灘河岸十五里，全年可通小舟。是鑛於明末即經發現，出砂無多，清乾隆年間，官鑛產額頗旺，每月出銅十餘噸，後停，歸民間私採。光緒末年，設官鑛局，未幾復停，迄未繼續開辦。鑛脈生於石灰岩與花崗岩之接觸帶。主要鑛物為自然銅，兼有黃銅鑛及碳酸銅等鑛物。附屬鑛質為砒錫鉛等。鑛脈寬自五尺至丈餘。走向西南，傾斜自三十度至五十度。脈中頗多方解石。

(B) 綏寧銅場界之銅鑛 綏甯銅場界，亦為產銅之地。距綏甯縣城一百三十里。前清雍正年間，即有土人呈請開採，惟毫無成效。迄民國二年，商人組織六合公司。四年改組福利公司。五年，滇黔軍興，綏甯適當其衝，遂停。後由省鑛局用價收買，迄今仍未興辦。主要鑛物為養化銅黃銅鑛。

(C) 辰谿銅沖門之銅鑛 辰谿銅沖門，位於該縣修溪口東北，距縣城約二十里。探鑛權初為西路保和等公司所有。民國五年始收歸官辦，現停。鑛脈產於石灰岩中。其主要鑛物，為黃銅鑛及孔雀石。附生鑛物有黃鐵鑛等。

(D) 常甯大義山之銅鑛 大義山，在常甯桂陽交界之處。花崗岩侵入於石灰岩。鑛脈在石灰

岩中，寬約五六寸。鑛石為黃銅鑛，斑銅鑛，及毒砂等。平均含銅百分之三十，金十萬分之三。

四·鐵鑛

湖南鐵鑛，分佈頗廣，尤以湘水及資水流域為最著。邵陽新化安化湘鄉寧鄉攸縣茶陵均屬重要區域。他如瀏陽醴陵益陽東安等縣，亦莫不皆有鐵產。然大半係土法採治，規模狹小，產品無定。茲將湖南全省領有鑛照之鐵鑛公司列表如左：（民國十六年底止）

縣別	公司	地	點	鑛區面積畝
安化縣	厚生祥	豐樂鎮爛竹坪苦株山等處		九四
安化縣	天吉公司	豐樂鎮田湖大菜園齋公坑等處		五六
攸縣	敦泰公司	雲都涼江鐵鑛嶺		一〇三
攸縣	敦泰公司	高樓山眼塘蒲竹山等處		一，〇五一
茶陵縣	源遠長	二都白石仙背山青山嘴		一一七
耒陽縣	天然公司	白沙冲蕭家冲新溝裏		一〇四

湖南鐵鑛，多屬水成，成凸境形或結核狀。生於砂岩或頁岩中。其上下往往皆有煤層，蓋石炭二疊紀煤系之一部也。鑛石分為二種：（一）赤鐵鑛及褐鐵鑛；（二）菱鐵鑛。鑛層厚度，平均約二三尺。地質尙多未經實地調查。

（A）邵陽鐵鑛 邵陽所產鐵鑛，呈結核形，含鐵約百分之五五，矽養二約百分之八，磷約百分

之○。五。產鐵要地，可分四區：（一）金仙舖陶詩街斗家岩一帶。其間數十里，鑛層屢見。鐵鑛層及煤層夾於含珊瑚化石之石灰岩中，而介於煤層及鐵鑛層之間者，則為黑色頁岩及黃褐色石英砂岩。含鐵之層，厚約二尺許。鑛成核形，並不連續。惟露頭甚多，山高僅百餘公尺，開採極易。（二）火廠裏檀木舖一帶。在邵陽城東約百里。鑛石與金仙舖同。鑛層居斜背層之兩翼，南北延長達一千公尺。（三）山塘沖，在縣城東北五十餘里。地成孤山，高百公尺，鑛層露於山上，厚約三四公尺，其上下為黃色砂頁岩泥灰岩等。鑛石為赤鐵鑛，雜砂岩甚多，俗稱麻鑛，成分較次。（四）桃木沖樂觀塘鴨婆山一帶。鑛石成卵形散塊俗，名雞卵鑛，生於泥土之下。附近山地，則為石灰岩及含鐵砂岩。鑛石成分亦低。惟聞該地以北，所製之鐵，則品質極佳。

（B）新化鐵鑛

新化產鐵之區凡四：（一）紅水坪，南北二山對峙，北名沈家山，南名石等子，為石灰岩所成。石等子露頭在山上，沈家山則多在山麓採掘。（二）赤鐵嶺，上層為煤，下層為鐵，其北之金竹山 煤厚而鐵薄。（三）分水坳，附近石多為花崗岩灰石及石岩，鑛層厚自三四尺至六七尺。（四）獨樹嶺，在縣城西四十餘里，煤鐵共生，上層煤劣，下層煤可鍊鐵。鐵鑛層厚自二尺至三四尺。新化鍊廠較少。而資木較大。紅水坪出鐵最多。

（C）安化鐵鑛

安化產鐵之區，豐樂鄉最為重要，其次當安鄉及後鄉亦有名。鑛床地質，與新化紅水坪等處相似。豐樂鄉青山沖鑛層，厚自二尺至三四尺，爛草坪鑛層，厚自二尺至五尺。上有煤層。全縣每年可鍊生鐵五千六百餘噸。

湖南錳礦均含於石炭紀地層內。其鑛床大別之可分為層形鑛床及袋狀或囊狀鑛床二種。前者係原生鑛床，後者係由不豐富之原生鑛床，經次生作用而後富集者，故鑛量常甚豐厚。其能代表此種鑛床者，為湘潭上五都錳鑛。若就地理上言，則其分佈偏於湘中湘南兩區，湘西則迄未發見。計湘中各縣之以產錳聞者，有岳陽湘潭邵陽安化益陽湘鄉醴陵攸縣等縣，湘南則有衡陽耒陽常甯安仁郴縣桂陽永興汝城等縣。惟最富之地首推湘潭，次則岳陽耒陽常甯亦屬重要。茲將湖南省領有鑛照之錳鑛公司列表如次：

湖南省錳鑛公司一覽表(民國十六年底止)

縣名	公司	地點	鑛區面積畝				
長沙	天合	八都暮字區人形山易家坪	八〇〇				
湘潭	裕姓	上五都十甲楊霞冲蕭家灣黃公塘傅仙峯清水塘	三四四				
	裕姓	樂字坳大冲灣大畝寒婆坳扇子山盧家山	三八八				
	裕姓	上五都小七甲顏家衝黎姓山	一一二				
江西省	46	1,488	3,327	6,300	大倉商事社		
江蘇海州	—	1,094	493	308	1,600	森格	
湖南	湘潭	16,076	13,232	7,386	25,110	24,000	東亞商通
省	常未	—	—	—	3,274	—	漢冶萍公司

衡	益	未	常	安	安	郴
陽	陽	陽	甯	仁	化	縣
美	盈	漢	漢	漢	保	裕
興	豐	洽	洽	洽	嘉	姓
裕	福	洋	洋	洋	利	姓
姓	華	洋	洋	仁	姓	姓
二十九都全家鎮丁家山石頭灘雜姓山	城基鎮栗江鄧家嶺朱家冲	南鄉雲豐鎮麻拐石順廖坳鐵廠灣	西鄉仁義圍金雞山	北鄉二區大岳嶺屋常門	北鄉四區長閣村竹山坡石灰窰	歸化鎮五區三元圍丫頭山
鮮埠鎮二里靜安圍王家冲	十一都九甲楠木冲仙人巷	九畷街	北鄉桃子衝裏塘	西風鄉大舖坵白云仙老洞梓山	六六三	六六三
九畷街	六〇一	三三八	六一五	二〇一	三二五	八〇
未詳	四四一	一〇三三	三一六	一四二	九五九	
二二一	一四二	九五九	六二一	六〇一		
一〇三三	三三八		三二五	八〇		

裕姓 秀下里馬瑙山

三一〇

(A) 湘潭上五都錳鑛

該鑛在湘潭縣城之西北，距城卅五里，距長沙約六十里。由鑛區近側之平塘築有輕便鐵道至牛婆塘，長凡五里，由牛婆塘至湘江岸之炭塘子約十二里，交通尚屬便利（參閱上圖）。民國三四年間，僅有裕姓公司開採。所產硬錳鑛，運銷日本，軟錳鑛則研成粉末，用木箱裝載，銷傳溫漢，作電氣材料顏料及化學藥品等用。厥後繼起者有全福堂峰清寶興銜濟等公司。民國十



七年，裕姓公司因歷年盜採錳砂，被政府查封，其被提充之鑛區及未經商人呈請之鑛區，現歸政府開採，成績頗佳。

該鑛鑛區面積甚廣，東起三角塘，西迄石冲，長凡二十餘里；北自蕭家灣，南至毛塘，寬約五里。所見岩層，為矽化頁岩砂質頁岩炭質頁岩等，呈東東北——西南之走向。在此範圍之內，幾到處均有錳鑛露頭。露出鑛物，有原生鑛及次生鑛之兩類。原生鑛成分低劣，計

有二層：一層見於鶴嶺西麓，厚約二公尺，產於矽化頁岩內；一層見於葫蘆坳一帶，厚約寸許，係夾於砂岩內。次生鑛亦有二種：一係呈袋狀大塊狀殼層狀及網脈狀等，充填於砂岩及砂質頁岩罅隙中，其成因係由地內潛水因壓力及熱力之作用，將原生鑛床溶解一部分，復行沉澱於粗鬆岩質及破裂帶內；一係呈結核狀塊或薄層狀，夾於紅土中，因地殼變遷之後，含錳地層，長期露出於外，經風雨之侵蝕，內中錳石因而逐漸分解，隨同泥砂沿山麓及窪地堆集，致成有用之鑛床。本鑛區內以前種鑛量最

豐，且亦有一定之層位，故為一最有價值之鐵床。鑛物有硬錳鐵(Psilomelane)及軟錳鐵(Pyrolusite)二種。硬錳鐵多成腎狀鐘乳狀葡萄狀壳層狀及格狀等形，頗為美觀，其成分據建設廳化驗所之分析如下表所示。

各種硬錳鐵鑛鐵成分表

塊狀	鐘乳狀	壳狀	格狀
錳 五三·一	五〇—一六〇	三一〇—二	三四·一八
鐵 三·九〇	三一—四	一八·五三	四·一一

該鑛含鐵岩層，硬度較大，抗力亦強，故鑛層每多與山脊走向一致，而顯露於山頂。是以採鑛方法，多係露天開採，間亦有用斜井及橫巷以取下部之砂者。所用工人，概為包工制。以前裕牲公司在其所領鑛區內，每出砂一噸，給資二元九角。如須挖土，另加方土錢(即每平方丈出工資若干之謂)，所有引綫及炸藥，概由公司售與工人，鐵鑽則由公司置備。前裕牲公司歷年產額如次：

年 別	數 量	年 別	數 量
民國四年	10,000	民國五年	21,000
民國六年	30,000	民國七年	19,595
民國八年	3,197	民國九年	7,523
民國十年	11,135	民國十一年	7,677

民國十二年	28,013	民國十三年	25,000
民國十四年	30,000	民國十五年	30,000
民國十六年	5,000	總計	228,430

(B) 湘潭九鑛衝錳鑛 是鑛與湘鄉之酒棚攔厝連，在縣境之極西，距縣城九十里，山嶺重疊，交通極感不便。民國十七年，始有福華公司從事開採。錳鑛亦含於三砂岩內，有硬錳及軟錳二種。其成因形態均與上五都錳鑛相同。其所產軟錳鑛，較上五都所產尤為純潔。硬錳鑛儲量亦豐。該公司以轉運艱難。銷路不暢，現僅採掘軟錳，製成錳粉，運銷滬漢等處。製法頗簡單，係先將大塊之軟錳鑛碎，入水池迴旋衝洗，經三四次後，所含泥沙已衝洗殆盡，於是取出用火焙乾後，再置於鐵製之研槽，用鐵盤研碎。槽長約六尺，深約一尺，寬亦如之，狀如紡錘。鐵盤用木軸，上置重物，盤之兩側，各裝木柄一，研時槽之兩端各立二人，以手執柄，互相推送，約經一小時，即須取出一次，用每寸九十孔鐵篩篩過，其不能通過鐵篩者，仍入槽重研。每日夜可研錳粉三四擔，每月可產百擔，約合七噸之譜。

(C) 常耒錳鑛 常耒耒陽兩縣，亦以產錳著稱，悉由漢冶萍公司經營。該公司合其在安仁北鄉八里及攸縣南鄉五十里所開之錳鑛統名為漢冶萍公司駐湘採運錳鑛局。經營常耒兩縣者計有四廠：甲廠在未陽北鄉，採鑛地點約可分為四帶，即清水洲至楊梅壩之東帶及其西之鬼崽坳婆婆嶺及管箕壩三帶；乙廠在常耒東鄉秧田；丙廠在乙廠之南，屬常耒東南鄉羊隔州，鑛床分佈於菱河東岸；丁廠在常

甯北鄉柏坊各地，儲量不詳。鑛石以硬錳鑛水錳礦(Manganite)為最多，軟錳鑛次之，含錳成分百分之四十五年至五十五。以前我省錳鑛公司之大者，除裕牲而外，當推此公司矣。該公司用露天法開採，共有鑛工約五百人，概用包工制，每日每人工資約為二角。茲將漢冶萍公司駐湘採運錳鑛局歷年產額列如次表：

年 別	數 量	年 別	數 量
民國元年	1,383	民國二年	4,260
民國三年	7,440	民國四年	1,426
民國五年	9,260	民國六年	13,002
民國七年	12,630	民國八年	14,520
民國九年	11,980	民國十年	12,140
民國十一年	6,700	民國十二年	4,000
民國十三年	7,530	民國十四年	3,274
總 計	109,845		

(D) 岳陽青岡驛錳鑛

鑛在岳陽城東南六十里，距粵漢鐵路之榮家灣車站約三十里，距新牆

十五里。該地山嶺大半為堅硬之頁岩及砂岩所組成。錳鑛亦含於砂岩及黃土中，多球狀及鐘乳等。硬錳鑛含錳約百分之四十乃至五十。其附近之芭蕉山，風鑑嶺，照門山，西瓜山，董祖山，均有錳鑛露

頭。鑛量之豐，固可想見。民國二年，新精商人誤認爲鐵，乃組成富華公司於芭蕉山，從事開採。旋以辦理不善，虧損甚巨，次年即行停閉，至今尙無繼續與辦者。

除上述各地外，尙有攸縣之上都塔坡銜，醴陵之黃土坳，邵陽之松子塘，桂陽之牌家橋胡家舖，均經發見銻鑛，郴縣永州攸縣並有產額，惟情狀不詳。

湖南歷年銻鑛產額表

年 次	數 量(噸)	年 次	數 量(噸)
民國四年	11,426	民國五年	30,260
民國六年	43,002	民國七年	32,195
民國八年	18,267	民國九年	19,483
民國十年	23,275	民國十一年	14,377
民國十二年	32,013	民國十三年	32,500
民國十四年	33,274	民國十五年	33,104
民國十六年	5,000	總 計	327,916

民國十三年湖南各縣產額噸數

縣 名	產 額(噸)	縣 名	產 額(噸)
郴 縣	300	永 州	50

湘潭..... 27,050 攸縣..... 200

六·錫鑛

我國錫鑛之富，居世界第四。純錫出口，年達萬噸以上。重要產地，首推雲南個舊，年產自六千噸至萬噸，所得價值幾可左右全省金融，工人之從事於錫鑛業者達十萬餘人。其次為廣西富川賀縣等處，年亦產錫三四百噸。再次為湖南，年產約二三百噸。重要產地均在湖南，江華臨武郴縣宜章其最著者。此外如常甯桂陽嘉禾汝城零陵邵縣攸縣安仁茶陵各縣，亦以產錫聞。然產額甚微，殊不足重。

湖南全省錫鑛公司(官鑛在內)一覽表(民國十六年底止)

縣名	公司	地	點	鑛區面積畝
常甯	順成	炭山窩南隆		八五五
	順成	炭山窩北隆		七二〇
江華	利華	榜蟹嶺		一〇二
	厚生	南鄉缸壆廠		一〇、〇八八
	厚生	鳳凰尾側水洞四桶沙粟頭嘴		七〇七
	華興	緒頭岩石頭港塘灣嶺鼠崗		一二六
郴州	裕通	永甯鄉羊牯町銀子坳仁和隆等處		九九
宜章	裕源	瑤岡永豐仙鹽鴨嶺麻塘嶺		三六

桂 陽

鴻 泰

北鄉西頭岩大順窿

八七

保 益

北鄉西頭岩光裕窿

九五

臨 武

大 康

牛脚坑砂子嶺四方塘

六五

永 興

平田鄉老鴉窩雞公嶺

三〇六

天 順

斗畹鄉鐵坪小坪廠崩嶺

八〇

阜 甯

北鄉香花嶺砂坪四方井

五九

元 豐

平田鄉雞脚鄉大石坑等處

一·六四〇

阜 成

香花嶺羊婆嶺

九五

保 義

不詳

五一

嘉 禾

阜 時

北區鑾一鄉鎮南圍香花嶺

九四

鄧 縣

華 鑫

龍塘東區博泉圍鐵嶺下深坑裏

一六〇

德 昌

七都曲尺壩瓜坳等處

一，七四八

(A) 江華上五堡錫鑛

上五堡位於江華縣城之南一百二十里，與廣西之富賀接界。羣山環繞


，地形險峻。交通異常不便，運道有二：(一)本省運道。陸行一百二十里至江華縣城，附小船四日到

永州，改僱大船至衡州，乘輪下駛，一日可抵長沙。(二)香港運道。陸行九十里至廣西賀縣屬之八步

埠，由此僱民船四日到梧州，再由梧州乘輪三日可抵香港。

該鑛初由商人開採，民國元年成立官鑛局，除厚生華阜兩公司由部准其繼續開採外，餘均歸併官局。盛時工人達二千餘人，年能產錫百十餘噸。十七年春，曾經招商承辦，惟為期不久，旋又收歸公辦，最近情形不詳。

該鑛為沖積鑛床，其附近地層約有三種：即（一）石灰岩，見於西北牛頭山上岩坪一帶；（二）泥板岩，見於西南青石板一帶；（三）花崗岩，見於東北東南一帶，姑婆嶺蒼梧山大山脈皆為其所成。花崗岩受風雨侵蝕，變為白砂，散佈於山谷溪流，而為錫砂之所在；然亦有在石灰岩中者。就開採時所見，其最上層為浮泥，其次為砂屑，又次為圓石，又次乃見錫石。然亦有並無規則者，故土人有雞窩鑛瓜藤鑛等名。開採純用土法，有明窿暗窿莊頭三種：明窿即露天法；其砂路較深者，則用暗窿，即坑洞法；至莊頭法，則於山腰開溝，藉流水之力以洗去泥土，每五日或半月於溝底選取錫砂一次，此法需資較多，較為獲利。洗選之法，置錫砂於木製長槽內，位置傾斜，引水衝洗，以去泥質，再入木製圓篩，置水缸中篩之，其錫石之細者滲入水缸，粗者沉於篩底皆為淨砂。舍錫約百分之六十九。其雜質之大部為鐵砂，頗易冶煉。煉爐多以沓泥築成，外圍，束以鐵箍，中空，徑約一尺八寸，用鐵錫為底，下部有二孔，一為錫液出道，一接風箱吹管。冶煉手續，先燃木炭於爐內，繼入錫砂及木炭，相間成層，鼓風以助火力，錫石還原，約一小時錫液流出，注入模內，冷之，即為錫塊。每塊重約四十斤，每爐每日可出純錫五百斤，每秒一百斤，能煉純錫六十八斤，故其失耗為百分之十，蓋錫石含錫百分之六十八也。失耗由來，大半為（一）微小砂粒，被鼓風吹去，故宜用反射爐（Reverberatory



香花嶺醉翁倒地鑛場

furnace)，俾可收取煙粉；(二)鎔化之錫，復被化成白煙飛去，故錫鎔化後，宜速出導，以防養化。

(B)臨武香花嶺錫鑛 香花嶺位於臨武縣城北五十里，距桂陽縣九十里。鄰近多山，交通不便。所產之錫，除一小部份經由韶州運往香港外，大半用人力挑送一百一十里至桂陽城北二十五里之舍市，改用民船，裝運衡州長沙，再輸運漢滬銷售。

該鑛在明萬曆時，即經發現。清光緒間，有鎮湘公司設廠開採，頗能獲利。民國成立，設官鑛局，時有盈虧。十六年，曾經一度招商承辦，未幾，復歸官辦。現時出砂甚旺，每日能產純錫五六百斤，工人達六百人。商鑛之較大者為阜成公司，有工人百餘人，自元年開辦至十五年已產錫砂萬餘噸，錫砒八千噸，平均每年約產純錫四十噸。

香花嶺附近主要地層，為花崗與石灰岩，砂岩亦有之，但分佈不廣。石灰岩呈黑色，含化石甚多。與花崗岩接觸處則變為白色大理岩。錫石多生於此，成帶狀構造。鑛脈傾斜頗高，多近直立。其方向大致可分為二，一為南北走向者傾斜向東，一為東西走向者傾斜向南，二脈相交處，即為聚鑛較富之點。共生鑛物，有毒砂及黃鐵黃銅等鑛，間有螢石。錫石之外，併採毒砂，作為砒鑛，採鑛純用土法，窿路毫無規則。採得之砂，用羅盛之，背負而上。排水則用竹製抽筒，水多

無法處置，勢必停工。洗選之法，與江華略異，蓋因鑛中含有毒砂及鉍銅鐵等雜質，必先去之。其手續先將鑛砂搥成寸大之塊，小者則參黃土加水作成塊狀，與燃料相間，裝入烘砂土爐烘焙之，使砒硫等質昇化，而凝聚三養化砒於儲砒車中，取出，再煉一次，即得純三養化二砒，但有一部分之三砒化二硫飛散空中，鉍銅等質或揮散或成可鎔之化合物，硫化鐵則變無養化鐵及硫酸鐵。焙好之砂，用水確舂成細粒過篩，於深水池中攪拌淘洗之。池分三段：烘好之砂傾於第一段，用人力攪拌閘，可溶性物質悉為流水溶去，泥與輕細之岩粒與養化鐵鉍等，以及少量之錫石，或隨水流去，或沉積於池之第三段；稍重之錫石與稍大之岩塊及養鐵化銅鉍等，沉積於池之第二段，最重大之錫石，及一部分雜質，則沉積於第三段。取出置細篩中，於靜水桶中篩洗之，輕者積於上，取去之，粗重者沉於下層，取出重行舂洗，即得純淨之錫砂。第三段之沉積物取出置斜坡上，激水徐徐揚之，較輕雜質被水流去，較重之錫石，則存於斜坡床上。第二段之沉積物，其處理之法，或如第一段，或第三段，臨時斟酌之。選洗所得之淨砂，呈棕黑色，加水及香灰揉成泥狀，與木炭相間，入已燃木炭之煉爐中，鼓風，於是錫石還原，集於爐底，自小橫孔流出，注入模型，即得錫塊。

(C) 郴縣安源錫鑛 鑛場在郴縣西南一百四十里，當宜章西北六十里。前有裕通公司開採，年產錫砂七千餘擔，純錫二十餘噸。附近地層為花崗岩石灰岩含煤砂頁岩等，石灰岩內有紡錘虫珊瑚虫等化石。其與花崗岩接觸處，多變白色大理石。錫鑛脈產於石灰岩中，成管形或直或斜，徑長約七八尺，分佈所及，成一北北東至南南西方向之帶。而其北即為花崗岩分佈所在。錫石往往成環形帶狀

之構造，黑白相間，黑者為錫石及毒砂等，白者為方解石螢石等。據土人經驗，螢石多者，錫石亦富。而多方鉛礦處，錫石必少，選煉之法，與香花嶺同。

(D)常寧炭山窩錫礦 炭山窩在常甯東鄉，距縣城七十餘里，距交河岸陽隔洲約八里，(春水西岸一小鎮)可通小船。礦山地層大部為石灰岩，其在楓木江之一部分屬花崗岩，兩岩之間為大理石，色白，厚約百餘公尺，走向南南西。錫石即產於是。共生礦物，有毒砂硫化鐵硫化銅等。該礦於民國六年，由順成公司呈准開採，設轉運處於陽隔洲。

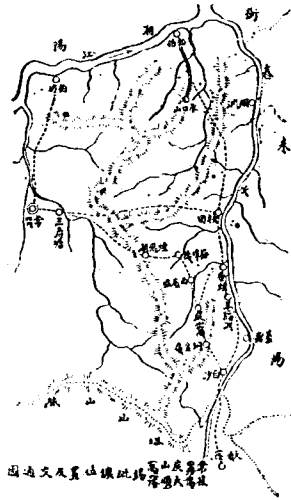
設備，有煉錫土爐兩座，煨爐若干座，舂砂鋼碓二十八座，磨砂機兩座，淘洗池八座，皆藉天然水力動作之。此外尚有淀砂所，滴塵所，及復煨廠。

本礦係錫砒共生，砒砂最多，錫砂不及十分之一，歷年產額，秘不告人。現在產額，每日約可產

毛砂一噸左右，旺時尚不止此，當在三噸內外。據熟悉該公司內部情形者言，平均每年約可產純錫四百擔，砒石四千擔云。

七·砒 礦

砒之主要礦物有三，即毒砂(Fe AsS) 雞冠石(AsS)及雄黃(As₂S₃)是也。外國工業所用之砒，大抵出自製煉各種複雜金屬礦石之附產品。但在湖南，則以毒砂為砒之主要來源，而雄黃雞冠石



次之。毒砂爲砒鐵硫之化合物，含砒百分之四十六，常與錫石共生，而爲錫之副產品。故湘南出產最盛，尤以常甯，郴縣，桂陽，臨武，石門等縣爲多，凡產錫之區，莫不有之。

湖南全省砒鐵公司一覽表（民國十六年底止）

縣別	公司	地點	鑛區面積畝
常甯	順成	炭山窩南北隆	一，〇八八
攸縣	攸常福	嘉都曾家山花滿湖	七七
郴縣	阜康	永豐鄉野雞尾	一〇五
	柴山	秀才鄉柴山	五八
	積榮	秀才鄉上柴山	五五
	永豐	秀才鄉瑞林山	一，〇二九
	富康	永豐鄉芭蕉壩	一九四
桂陽	宏益	由義都兩歧里十甲橋（橋下隆）	四七五
	保益	兩頭岩	九四
臨武	順天	斗望鄉鐵坪	八〇
	寶又	香花嶺四方井	五一
	阜時	鑾一鄉鎮南團錫砂坪	九四

阜甯 香花嶺

阜成 香花嶺羊婆窠

九六

毒砂 毒砂含砒鐵與硫，一經熱力，砒即養化揮發而出，冷後凝結，得養化砒，俗稱信石，亦名曰砒。呈紅白色纖維狀之結晶體，性毒，可作農業上之殺虫劑藥料，及製造玻璃等用，標本之保存亦用之。

湖南為產砒之區，每年信石出口由六百噸以達千噸，佔全國產額百分之九十以上，大概郴縣每年可產五百噸，桂陽二百噸，臨武二百噸，常甯百噸，其餘各縣產額極微。產品有紅白兩種，分由長沙岳州漢口等關出口，亦於一小部份運往廣州出口者，本省銷費無多。故歷年出口數量，與實際產額相差當不甚遠。輸至國外之信石，為量亦少，每僅數噸。最多時為民國十三年，達二百三十噸，以輸至香港美國日本等地為多。

雄黃及雞冠石 雄黃及雞冠石，均為砒之硫化物，普通用作藥料。我國雲南之大理蒙化所產甚多，經騰越關出口者每年自百噸至五百餘噸。四川亦略產之。本省慈利石門產額甚豐，大庸近亦發現此礦，惟未開採。石門有商辦大綢公司，慈利有官鑛局。民國二年時，除供本省銷費外，經長岳兩關出口者達三百餘噸。三年以後，因政局紊亂，出口銳減。七年官鑛局停辦，所有鑛道，概被潛水淹沒，一切設施，破壞無餘。十七年省府當局，以該鑛利乘於地，殊為可惜，曾派員前往興工，繼續開採，惟現狀未詳。

八·錫鑛

我國錫鑛之富，甲於全球，其鑛床分佈於湘鄂粵桂滇黔川贛諸省，尤以本省所產為獨多。民國二年，吾國錫產已達全球總額百分之五十四，而湘省則佔全國產額百分之八十三。及歐戰發生，因製造軍備，需錫甚多，供不應求，於是錫價騰漲。我國錫業，受此影響，大形發達，產額益增，至達世界產量百分之八十，而湘省又佔全國百分之八十以上，亦云盛矣。迨歐戰告終，和平恢復，錫之銷場銳減。而各國以存貨太多，供過於求，錫之價值，乃致一落千丈，營錫者咸相率歇業，湖南各鑛，除新化錫鑛山差能維持外，餘則諸多停閉。迄近數年，世界存錫逐漸銷費，需求略增。十四年，錫價又復陡漲，錫業大有復興之勢，然次年價又跌落。至最近純錫每噸在長沙出售，約值二百八十元左右。全省營錫業之公司，截至十六年底止，尚有百三十餘家云。

鑛床之分佈 湖南錫鑛，因其鑛床狀態不同，約可分二類：（一）充填於石英砂岩而成大小一塊狀鑛床，如新化錫鑛山之錫鑛；（二）產生於石英脈中之原生鑛床，如益陽板溪之錫鑛。湖南產錫區域甚廣，所轄七十五縣中，除長沙湘潭及其他數縣區外，幾無不有錫鑛之痕跡。然最富之地，則多在中部資水流域，而新化實居其首。茲就地理上言，將湖南產錫之地，分為三區如下：

（一）湘中區 自平江醴陵經益陽新化安化邵陽以達茶陵新寧均屬之。本區錫藏最富，新化安化邵陽等縣尤為濃集，實世界最大錫產區域。平江醴陵瀏陽等縣錫鑛，僅屬偶見，迄未發現重要鑛床。歐戰時，錫價暴漲，業錫者市利十倍，故平瀏鑛區，亦曾一度積極探採，但不久停閉，迄無工作。採錫

方法，除益陽板溪之久通公司兼用西法外，餘均僅由本地土法採掘，規模極小，惟因公司數目衆多，出故產總量，則甚大也。

(2) 湘西區 沅陵辰谿溆浦芷江等縣屬之。本區錫藏亦富，惟遠不及湘中區。加以地處偏僻，交通不便，運輸頗感困難，故產額未見發達。


(3) 湘南區 本區錫產之豐富，雖遠不及湘中區，但較湘西區則爲重要。其分佈面積較廣，產量亦較多。安仁常甯東安郴州宜章等縣均有所產，而以東安產額量大。此外如衡山祁陽永明新田資興桂陽雖有錫藏，然不豐富，僅於歐戰時一度開採，戰事告終旋即停閉。

各鑛概況 湖南產錫最富之區，爲新化之錫鑛山，開採雖用土法，然因公司數目甚多，其產量推爲世界第一。此外當推益陽板溪之久通公司，西法土法併用 至安化之黎樹坳，邵陽之龍山，沅陵之烏溪，溆浦之漿溪壩，東安之牛頭寨，雖均爲重要產地，惟現狀未詳，姑略之。茲將錫鑛山及板溪兩處鑛業現狀，略述於後。

(A) 新化錫鑛山錫鑛 錫鑛山在新化縣之安集鄉，離縣城東偏北六十里。產錫最早，明時尤盛，惟當時因不知其爲錫，而以其狀似錫，故有錫鑛山之名。地處資漣二水之間，赴省運道有二：(一)西路 陸行二十里至冷水江，轉由民船入資水，五百二十里至益陽，再由益陽改用火輪二百四十里至省。(二)東路。陸行六十里至安化縣屬之藍田，由水道入漣水，二百里至湘鄉，又九十里入湘水至湘潭，再用輪拖運九十里至長沙。惟冬季水淺，民船不能通行，出產多積存山中須待春季水

漲再運。

錫鑛山地層盡屬水成岩，其時代約為志留紀以至石炭紀。錫鑛藏於石英砂岩中。厚約五〇公尺。為該山地層之最下部；其上為頁岩及頁狀石灰岩，厚約百四十公尺；再上為塊狀石灰岩，厚二百餘公尺，中夾薄層之赤鐵鑛；最上部為含煤層之砂岩及頁岩，厚二十餘公尺。鑛床分布，可分錫鑛山本部及七里江江沖三區。鑛質為輝錫鑛（即硫化錫），間有養化錫，色白或黃，以長龍界最為常見，此為次生鑛物，其量無多。錫鑛鑛質極為純淨，除含鐵約百分之〇·五外，他如砒鉛銅之分量，均在百分之〇·一五以下（純錫含砒之量，最高限度為百分之〇·二五，含鉛與銅之最高限度為百分之〇·七，逾此，則品質損壞價值低賤），洵為鮮見也。採錫方法極為簡陋，猶用數百年前之舊法，絕少機器之設備。大抵均開斜井，其大小斜度不一，隨鑛脈方向及厚薄而定，故坑道毫無規則。坑內乾燥，非大雨無浸水，故水量極少，多用竹筒抽吸，或用吊桶提取。礫石則用本地所製之火藥，但各大公司多從上海運購。採得鑛石，先在坑內用目力分選一次，然後起運地面，更



錫鑛山長嶺界陶塘錫鑛山全景

將鑛砂用錘敲碎，再行揀選，可得百分之四十乃至五十之成分，此後更將鑛砂碎為小粒，置篾篩中，入水淘洗，能得更高成分，常達百分之六十以上，名曰青砂。砂中夾有石英碎粒，不能以人工揀盡而於提鍊無妨者，名曰麻子砂。廢石中夾有鑛粒者，名曰花石。揀選時砂有被錘成粉末者，名曰石灰。開採時經炸藥裂成或鐵錘敲成粉末遍遺隙內者，名曰彌灰，酸化錫則名曰礬。此外名目繁多，不及備述。茲將錫鑛山過去八年間之錫產額列表如次：

年 份	產 額	年 份	產 額
民國八年	5,521	民國九年	7,601
民國十年	10,496	民國十一年	10,318
民國十二年	11,056	民國十三年	9,493
民國十四年	13,130	民國十五年	14,171

錫鑛山官鑛分局，倡辦於光緒二十三年。在歐戰時期，錫價騰漲，獲利頗厚。迨至民國九年，錫業衰落，該局時開時停，至十一年改為私人包辦，每月租金規定千五百元，由承包人預繳押金三個月，共四千五百元，此後按月解繳，或贏或虧，均與公家無關，迄今仍係本此辦法。

錫鑛山居民，原極稀少，迨錫業發達，人口頓增，沿鑛床一帶，村落滿布。全山人口，據最近調查，約近十萬，鑛工亦達二萬。採鑛公司，在錫業極盛時期，達數百家，最近亦七十餘家，鍊廠亦二十家，每月能產純錫八百餘噸云。

(B) 益陽板溪錫鑛 板溪錫鑛，於前清光緒初年發現後，即由湘撫陳寶箴委員辦理，定名為中路久通鑛務公司。所購鑛區，惟吳石隴一隅。試辦數年，無大成績。繼由梁端甫君承頂，改為商辦，擴充鑛區，改良工作，頗能獲利。及長沙華昌公司成立，梁氏乃將久通全部作股併入，改為華昌之分廠。所產錫砂，由華昌冶煉。當時錫業日漸發達，錫價較前增高，雖所產仍不多，已有東西前中四廠之設。及歐戰發生，錫價陡漲，華昌因此獲利甚厚，遂將前中東西各廠先後改用西法開採，陸續購置機械，設備頗稱完善，每月產額千噸有奇，全鑛工人達二千餘人。復以運輸困難，乃於民國六年募債六十萬元，興築自鑛山至桃花江之輕便鐵道，共長七十餘里，已告成者二十餘里（即由鑛山至望山洲之一段），其後歐戰告終，錫價大跌，公司損失甚鉅，此路遂停，迄未完成，至可惜也。

板溪位於益陽縣之極西部，距縣城一百三十五里，距桃花江七十五里。其地山嶺重疊，道路崎嶇，交通至為不便，運輸方法，先用人力沿輕便鐵軌推行二十里至望山洲，再由望山洲用竹筏或木簰裝載四十里至沾溪。由沾溪至益陽，舟楫來往甚多，由益陽至長沙，水路二百四十里，四季可通小輪。板溪鑛區面積，凡三千餘畝。多為頁岩板岩砂岩及千枚岩所構成。岩層走向，大致東西，傾斜南略偏東，間有局部之折皺，範圍頗小。岩質擠壓極堅。化石保存甚難，故完整之化石，曾未發見。然以其上下之層序及岩質觀之，以之屬於奧陶紀，當較為可靠。錫砂係生於石英脈內。主脈計有二條，約相平行，走向東北，傾斜由四十五度至七十五度，長約二千英尺。錫砂成分極劣，平均含輝錫鑛百分之三十左右。石英與輝錫鑛係屬共生，因二者比重不同，故輝錫鑛悉聚於脈之底部及中央，而石英

則浮於脉之上部及兩旁。該鑛開採方法，中西參用。計有洞道（Tunnel）凡三，分稱爲入山道，東西道，入砂道。洞內設有輕便鐵道，以利運輸。東西道方向爲北四一度東，長一千六百英尺；入砂道爲北四十六度，長二千英尺；入山道爲南八七度東，長二千英尺。洞道之下，開設斜井，再由斜井沿脈向設平巷，共分六層，每層相距五十英尺。鑽孔除入山道之延長採用壓縮空氣鑽機外，其餘均用人力，每人每日可鑽一孔至二孔，用洋藥或土硝炸裂之，每放一炮，可得錫砂數十斤不等。支柱採用杉木，所需無多。窿內燈火，多用茶油，水熱電燈（Carbide Lamp）間亦用之。通風採用天然方法，間用人力風扇以補不足。排水，則機力人力併用。現在探鑛場所，共有三十餘處，每日可出毛砂三十餘噸。鑛量甚豐，而鑛質甚劣。加以冶煉方法不良，失耗極大，故每煉純錫一噸。需毛砂達七噸之多。錫砂搬運，先用人力肩挑至洞道，然後裝入鐵桶，改由輕便鐵道仍用人力推出。據聞該鑛將於入山道安設吊車，所有錫砂，將悉由此運出云。據十七年調查，該鑛每月可產錫砂約九百噸，純錫約九十噸，錫養約七十噸。

湖南歷年所產錫量佔全國總產量百分比表

年	次	全國總出口錫量	湖南總出口錫量	湖南出口量佔全國出口量之百分數
民國四年		19,406	17,550	90.5
民國五年		25,913	18,704	72.2
民國六年		30,278	27,576	91.0

民國七年	15,664	16,459	9 5 • 0
民國八年	8,463	8,392	9 9 • 1
民國九年	13,432	13,073	9 7 • 9
民國十年	13,923	13,627	9 7 • 9
民國十一年	13,580	13,076	9 5 • 7
民國十二年	14,545	14,364	9 8 • 6
民國十三年	12,826	12,761	9 9 • 5
民國十四年	19,058	18,427	9 6 • 8
民國十五年	18,935	18,853	9 9 • 5
民國十六年	19,486	19,458	9 9 • 8

九·汞鑛

汞鑛爲我國重要鑛產之一。其主要鑛物爲辰砂。重要產地僅限於貴州一省，雖四川東南部湖南西部及雲南東南部亦產汞鑛，然遠不如貴州之豐盛。蓋自四川之東南經湘西以及雲南之蒙自，此千二百餘里間，實爲一產汞帶，不過貴州所佔面積特廣，富集特甚耳。在十九世紀國內承平，我國每年產汞達一千噸，即較世界著名之西班牙汞鑛產額尤超出二百噸。當時除應國內需要外，運銷外洋者甚多。

鳳凰猴子坪汞鑛 湖南產汞之地，首推鳳凰猴子坪。該地地勢高峻，層巒疊起，在縣城之北，

距約五十里，爲中下營苗守備轄地。明末卽有川人集資來此開採，藉勢滋擾，苗民苦之。後苗民乃請縣紳包某，糾衆驅逐，卽以川人所開之鑛峒贈之，以爲酬謝。至前清光緒二十九年，西路公司委員楊某，又於苗民手中購地另開新峒（與原有之峒相距二十餘丈），後因包姓跟探砂綫，竟向左打通新峒，遂起訟端。至民國元年，始經實業廳派員履勘，收歸官辦。鑛砂生於石灰岩中。其時代似屬奧陶紀。含鑛之層，厚約六尺，走向南北，傾斜在二十度以下。鑛成細脈形，辰砂與石英方解石填充其中，充填未滿之處，辰砂多結晶甚美。鑛石平均含汞百分之二至四，蓋與貴州之大峒喇萬山場汞區屬同一背斜層也。開採純用土法。打峒抵鑛脈時，乃將鑛砂露頭周圍之圍岩炸去一部，然後再將鑛砂炸下，謂之粗砂。所用炸藥，均係土硝。每日可得粗砂約千餘斤。粗砂出峒後，用人工揀選敲鑿，置於徑約尺許之淘盤內，用大鍋盛水，雙手托盤，入鍋旋動，砂重於石，故砂沉於底，而浮於上，淘出焙乾，再用小鑿敲下滓屑，雜物除去，爲純粹硃砂矣。至在峒內炸裂及初次敲鑿時與淘洗後，敲鑿時所得之硃砂粉末，則置于石砧上捶細，入水銀爐中煉汞。其法係用直徑二尺三寸之鍋，仰嵌於灶口之上。中儲砂粉七升，重約五十餘斤，上覆一穿底較細之鍋，此鍋之上，再仰嵌一穿底之鍋其上又覆一穿底細鍋，穿底之上覆一瓦鉢，各鍋銜接處用泥塗密。如此四鍋重疊仰覆，灶內升火，水銀卽在瓦鉢內收集，升火三句鐘後，卽有水銀凝集。計每次可得水銀一斤或十餘兩。淘出焙干後之辰砂，顏色有明暗，顆粒有大小，乃用篩濾法以類分之。篩係篾製，鬆密共四層。最鬆者置上層，其餘依鬆密之度，重迭銜合。將淘出之砂置於最上層，篩動時則砂來其顆粒之大小而留於各層中。最上層之砂謂之片砂，用長三寸

寬二寸深寸半之小木盒裝之。裝時用黃紙剪成條式，寬如盒，長倍之，將片砂安置紙上，折轉兩端，餘紙而覆蓋之，如此遞相積疊，至盒滿而止，每盒重約半斤，價值未詳。至二三四層之砂，則用皮紙包裹，每六七斤爲一包，上記等第字樣。該鑛自民國元年收歸官辦後，月可產水銀六百斤，硃砂百斤。合計全年，產水銀約爲四噸，硃砂約四分之三噸。至民國七年軍興停辦。前後共產水銀約二十四噸，硃砂約四噸半。十七年軍事相定，建廳撥款恢復，現在在整理進展中。

十·鎢 鑛

鎢爲稀有金屬之一，其在我國已經發見者，分佈於河北湖南江西福建廣東五省。首先發見之地，爲湖南資興縣屬之瑤崗仙。緣民國三年，歐戰暴發，世界各國，因製造軍備，需用金屬原料至多。金屬價值，騰漲甚速，其最著者，爲鎢鐵與鎢。當時湘省鎢業異常發達，幾有一日千里之勢，營是業者，無不市利十倍，於是一般鑛商，遣人四出探索鎢鑛，因資興瑤崗仙發現一種質重色黑之鎢砂，在昔土人因不知其爲何物，常於開採鉛鐵，連帶探出，棄置隆側。是時有裕厚公司，誤以黑鉛，呈請立案。嗣經歸長沙化驗，始悉爲鎢，而爲一罕貴之鑛質也。遂以賤價收買棄置鎢砂，販運出口，獲利甚厚，此爲湘省鎢鑛業之開始。是後汝城臨武郴縣宜章茶陵等縣相繼發現，採鎢公司林立。尤以民國七年爲最盛，公司數目百餘家，產額達五千噸。在世界產鎢各地，亦佔重要位置。是年冬歐戰告終，鎢之銷費銳減，各國以存貨太多供過於求，鎢之價值一落千丈，鎢鑛業因此大受打擊。向需數百人工作之鑛場，至民國八年，僅有十數人。產業最多之鑛，在民國七年有月產千噸者，至是遂不得不大爲減

縮。其運道不便，或鑛質較劣，或資本較薄之鑛，坐相率閉。故近年以來，產額大為減少。迄至最近，錫鑛市價，雖略有起色，然尚無積極發展之趨勢。

我國錫鑛鑛床，多成脈形。母岩屬花崗岩類，脈石為石英，鑛質為銻鐵錫鑛。湖南所產，亦莫不如是，其分佈區域，則限於湖南與贛粵接界之各縣。資興宜章郴縣三縣毗連之瑤岡仙，與汝城縣屬馬跡塘龍虎洞，臨武縣屬之羅坪，皆產錫之最著地也。此外如茶陵鄕縣桂東江華亦均以產錫聞。在歐戰期中，雖經一度開採，然戰事告終，則已大半停頓。

湖南全省錫鑛公司一覽表(民國十六年底止領有執照者)

縣別	公司	地	點	鑛區面積畝
茶陵	仁記	茶鄉瓦子坪清深山瑪瑙石		二一九
	振興	半節山騎嶺牛鼻嶺		八七六
	集益	茶鄉冠石牌坊石雞冠山		一, 二九四
資興	協同	搖岡仙三峯坳嶺方塘棕葉壩		一, 〇四〇
宜章	興裕	長策堡大岩門鹽基嶺		二五二
	同豐	猴子吹蕭梅壩		三, 一六〇
汝城	汝昌	南鄉馬跡嶺獅子形山鳳形山		四九〇
鄕縣	富昌	南鄉石岩窩界背山石壩下		一, 〇三七

德昌 七都四尺爪壩管壩

一，七四八

臨武 元豐 平田鄉雞脚山大足坑

一，六四〇

江華 厚生

(A) 瑤崗仙鎢鑛 是鑛位於資興郴縣宜章三縣交界之處。距資興縣城一百一十里，距郴縣城九十里，距宜章縣城一百一十里，爲本省鎢鑛發祥地。地勢崇峻，多懸崖絕壁，交通甚感不便。全山面積，縱橫數十里。除鎢而外，兼產鉛銻硫磺毒砂等鑛。鎢在民國三年，始經發現。初有裕厚與裕公司呈請開採，鑛區甚廣，產額亦大。嗣後公司林立，頗極一時之盛。歐戰告終，鎢價暴落，各公司殆全行停頓。迄至十六年尙在繼續工作者，僅興裕，同豐，協同等三數家而已。

瑤崗仙大嶺，爲古生界之砂岩所組成。嶺背略與一背斜層相合。嶺北岩層傾向西北四十度，嶺南傾向東南二十至三十餘度，斜入於石炭紀岩層下。瑤崗仙砂岩時代，尙未確定，惟嶺北炭廠地方，夾有煤層，似亦當在石炭紀之內。又南坡之石灰岩與砂岩之間，有雲母花崗岩侵入，接觸變化，不甚明顯。惟含錳石英脈或產於花崗岩，或產於砂岩中。其在砂岩中者，皆不離接觸帶範圍。則侵入岩與鑛床關係之密切，可以概見。鎢鑛脈數目甚多，走向由北一〇度西北八〇度西。傾斜多近垂直。厚度由六英寸至六英尺。含錳之多，以大陷門石英脈爲最，似爲前山之幹脈。鑛質爲錳鐵鎢鑛。與之共生者，有方鉛，黃鐵，黃銅，毒砂等鑛，併少之錫石。

鑛脈露出地面，隨處可見。故開採多用露天法。卽於脈上開成梯形，見砂卽鎢，量取不計久遠。

但亦有用平洞者。岩壁堅韌，不用支柱。採砂完全用包工制，一切用品，概由工頭自備。出淨砂一百斤，在昔由公司給洋八元，現已增至十二元。採出之砂，搥碎後，經一度手選，可得一部份之淨砂。其餘再加搥碎，傾入竹篩，置盛水之木桶中篩之，撇去雜質，即得淨砂。其經過竹篩之粉砂，再入斜置木槽中，引水注入，輕質廢石，隨水流去，錫砂則留於槽底。洗選淨砂，含酸化錫約百分之六十乃至七十。民國五年，全山每月可產淨砂二十噸。運道有二：（一）往長沙。由鑛區陸運三十里至澧口，換小船，二十五里至頭上，復陸運二十里至水竹灘，春季水漲，即可裝船直運長沙，否則尚須換小船至東江。（二）往廣東。抵澧口後，可陸運往城口，換船抵樂昌，改由鐵道運廣州，再經香港出口，由鑛山至長沙，水陸輾轉，每噸需運費約三十元。

（B）汝城錫鑛 汝城錫鑛，產於縣之南鄉及西鄉白雲仙馬跡嶺龍虎洞山等處。距縣城六十里，與粵境相距僅三四里。該鑛於民國六七年間始經發現。最初開採，有汝昌南豐兩公司，於六年九月成立。數月之間，呈請備案者，風起雲湧，截至七年底止，共有一百餘家，但正式成立者，僅十餘家。每月產額達百噸左右。惟是時正值南北戰爭，汝城適當軍事區域，鑛業乃大受影響。及戰事告終，而鑛價亦暴落，各公司均事收束。現時仍在續繼開採者，僅汝昌公司而已，鑛區地質，與瑤岡仙相似。大塊花崗岩侵入於砂岩頁岩石灰岩等層中。含錫石英脈以數十計。走向多為東偏南，傾斜自十五度至八十度，脈厚自數寸至五六尺不等。共生鑛物有天然鉛，毒砂，黃鐵，黃銅，方鉛，閃鋅等鑛，併極少之錫石。其採選情形，與瑤岡仙同。民國七年，全縣每月產淨砂達六十噸。運道有二：（一）由山

至城六十里，道路崎嶇，再由城口換船運樂昌，經廣州出香港。(二)由山至縣城六十里，由縣至黃草坪六十里，均陸行。自黃草坪以下改裝民船，六十里至濠口，由濠口至長沙，舟運情形，與瑤岡仙同。惟旱道較遠，運費亦較大，每噸約需大洋六十元。

(C)茶陵鎢鑛 本鑛產地，位於茶陵縣之極東，距高壩十二里，距縣城九十里，地勢高聳，俯視江西蓮花廳即在目中，鎢鑛亦產於石英脈中。地質情形不詳，惟脈中含錫石頗重。民國十二年始有仁記公司集資開採，現時有工人五十餘名，月產鎢砂十餘噸。工作採包工制，工價視工程之難易而定，每淨砂百斤，工價大洋五元至七元。十五六年集益振興諸公司相繼成立。鑛區均在和記附近。產額不詳。其運輸情形，由鑛區三十里至貝江，改裝帆船，直達長沙。秋季水落時，尚須陸運至縣，方可裝船，每噸約須運費三十元。

十一．鈹鑛

鈹亦金屬之一。主要鑛物為自然鈹及輝鈹鑛。後者係硫化物，含鈹約百分之八十一。江西廣東及湖南產鎢各地均有所產。湖南產地，在汝城郴縣等地與鎢鑛共生，為採鎢者之一種副產物。含鈹鑛石色白而光亮，與黑色鎢鑛頗易分別，故可用手選之法分出之。產額年約十噸。在鑛地售賣每磅值洋一元，長沙市價含鈹百分之十之鎢砂，每磅一元七角至二元。

鈹之主要用途，為製造易鎔性之合金，凡電氣業牙科鍋爐針藥及其他利用易鎔性之料均用之。其化合物則用作藥品，需量極屬有限。一九二三年世界金屬鈹產額不過四百餘噸。

十二·鉬礦

鉬爲中國新發見礦質之一。福建寧德廣東東陽及浙江青田等地均產之，但不甚多。寧德鉬礦，年產可二三噸。湖南鉬礦產於汝城縣，近年始經發現。礦石爲輝鉬礦 (MoS_2 , molybdenite)，藍灰色，成薄片，有金屬光彩，極似石墨。產於石英岩脈中。年產不過十餘擔，約合一噸。產地詳情不悉。

鉬之主要用途，爲製鉬鋼與鎢有同等功效。鉬酸鈉可供製陶器之藍色顏料，及絲絹羊毛之染料。長沙市價每磅值洋三元。

十三·煤礦

湖南煤礦，分佈極廣。就地質時代而言，以中國地質學術猶在萌芽，從前無有系統之調查可資稽考。北平地質調查所成立後，詳細調查，亦僅限於北方諸省。本省地質調查所成立未久，調查之地，尚限於湘江流域。欲將全省煤礦，按地質時代，條分縷析，確切言之，尚非易易。若據中西籍載，約可分爲(1)石炭二疊系，耒陽祁陽邵陽等縣之煤田屬之，分佈極廣，多係無煙煤。(2)侏羅系，如湘江一帶之煤田是，大都屬煙煤，且煤層較厚。然據地質調查所調查，湘江流域一帶如湘潭寧鄉湘鄉等縣之煤田，均屬二疊系；侏羅系煤田，近年僅在醴陵石門口初次發見。更就地理上之分佈而言，湖南未河流域，湘中湘江兩岸，資水流域，湘西沅水流域，均爲煤礦之產區。日人李達恆氏曾經實地調查。斷定湖南東南部爲一大煤田，並以本省爲中國最大之煤田。據該氏之調查，其煤田自湘潭近傍南嶺之北麓起，綿亘於南北緯度二度東西經度二度餘之間，其總面積約爲一六，二〇〇方英里，實際上遠

二一，七〇〇方英里。惟鑛脈甚亂，不便開採。其屬於石炭系岩石者，大半為數千尺之沖積層所掩覆，而所現露者，不過其一部分而已。從實際上之關係，可分為耒河煤田與湘江煤田二區。沅水煤田，較之遠遜，故未得相提並論。耒河區多產無煙煤，湘江區多產煙煤，故煤之性質，地質年代，兩者皆大異。此二煤田之概況於次：

(一)耒河煤田 本煤田自廣東省界北江發源之處起，經宜章臨武桂陽郴縣資興桂東等縣，而終於永興耒陽。煤層產於粘板岩砂頁岩之間。多係無煙煤，煙煤惟資興有之。南七縣（指宜章臨武桂陽郴縣資興耒東永興）之煤田雖廣，以水道不便，煤質不良，居民採掘，僅以供本地日用，其輸出者蓋少。此等煤層，常為一尺許之薄層，間有厚至三四尺者。全部為無煙煤。其色似黑而有光澤。其質脆而易碎，置於空氣中，日久自然粉化，與本省西部所產者迥異。可稱為中國南部之特產。夷考此種煤質，原本優良，因地壳之折曲，至起壓碎作用，是以鑛脈零亂而不能產良好之煤也。本煤田重要之區，為自永興達於耒陽沿耒河兩岸之煤層，走向南北之山脈腹中。其層極整，然於山脈之兩側為四十度之傾斜，隨處出入於砂岩，及五十尺厚粘板岩之間。故於地層之傾斜處，嘗發現煤層，採掘頗易。但交通不便，現在採掘發達之處，不過河岸及其附近一帶而已。所產亦全部為無煙煤。永興附近河流隔絕之煤山，雖與郴產無異，然愈北則煤質愈良。自永興至耒陽，其間二十五里為著名之無煙煤產地，有數處最良質之煤坑，而尤以耒陽之東及東北數英里之地所產者為更佳。全地層已埋沒於赤砂岩之下。此等處所產之煤，稱耒陽煤。其色純黑，性脆，可劈解，大塊者甚多，塊與粉為約一與五或一與十之比，

推其最北部所產者，則全為塊煤，品質極優。此地蘊藏煤量，非常豐富。開直斜窿採掘之，無甚困難。自來多數煤坑，係土法開採，其深雖難詳知，有達一百八十尺或二百尺以上者。坑道彌深，品質彌良。煤屑之厚，通常自三尺至六尺不等。地性軟，排水柔隧道亦易設施。工價尤極低廉，故欲開宏大之煤坑絕非難事也。

(二) 湘江煤田 本區煤田，較為整齊，分布頗廣，自耒河入湘江下流數里起，沿湘江而北，兩岸各縣及資水流域之安化邵陽等縣皆屬之。煤屑產於青板岩石灰岩頁岩砂岩之間。其質亦佳。煙煤居多。本煤田所產之煤，與耒河煤田所產者全異。以時代論，耒河煤田較古。以性質論，本煤田所產者，多為煙煤。產地以茶陵醴陵湘鄉邵陽祁陽等縣為有名，然殊乏良質，醴陵茶陵不過產劣等之粉煤而已。祁陽所產者，品質稍佳，塊煤殊少，邵陽之煤，其質不純，多含硫磺泥土。再以資水之水運不便，故少發達之望。苟能採用新法，利用機械，更深掘之，或可得優良之煤。本煤田自地質上觀之，殆與鄂東黃石港附近所產劣等之煤床，同一狀態。

此外湖南產煤地，如湘西沅永流域之辰沅等地，亦頗有名。但該處煤坑規模狹小，產額無多，除供本地之用外，輸出境者殆無幾焉。

湖南省煤礦公司(官辦在內)調查表(民國十六年底止)

縣別	公司	地點	距縣城若干里	礦區面積畝
耒陽	鴻祥	泥江鎮元峯冲	東方 50里	380

裕康	湘陽	全福	泰利	劉陽	宜章	資興	永興	協合	福元	源長	元亨	興昌利	定興	地利	和道生	寶泰	人同	鴻泰	合興	裕康
北鄉魚口坑	南鄉太平橋	南區文家市	南區文家市	楓林鎮將軍峽	狗牙洞	北鄉龍虎團絲竹園	臘葉樹下	長慶鄉樟桿崗	長慶鄉竹裏冲	長慶鄉張家山	長慶鄉張家山	北鄉龍虎團絲竹園	北鄉魚口坑	狗牙洞	楓林鎮將軍峽	澧江鎮老人形山	敖山鎮鄭家冲	澧江鎮銅木冲	敖山鎮石豪裏	敖山鎮石豪裏
西北	正南	東南	正南	正南	東南	西北	西方	西方	西方	西方	西方	西方	西方	西方	東方	東方	東方	東方	東方	東方
40里	60里	55里	99里	100里	60里	40里	15里	13里	53里	60里	50里	60里	60里	50里	60里	50里	60里	50里	60里	60里
2,942	782	769	436	1,532	340	640	1,438	602	310	273	314	273	287	1,053	314	1,444	602	310	273	287

利分	兩湖	湘華	天原	大豐	和濟	寶善	復盛	光裕	利濟	天心愛斯	富湖	記富	記和富	記天寶	記天錫
永豐鎮竹家冲	永豐鎮梓木冲	二十一都石頭冲	利安鄉謝道冲	二十六都天龍巷	二十一都松山牌	永豐鎮易家冲	二十一都桐子坪	二十六都石頭冲	永豐鎮大茅崗	五區天心腦	二十六都洪山殿	四十一都蘆茅非香林山	集祥鎮徐家山	四十一都石高托	四十一都董家環
西南	南方		西北	西南	西南	西南	西南	西南	西南	西南	西南				
60里	90里		140里	90里	90里	90里	90里	100里	90里	160里	100里				
280	300	299	271	802	902	273	294	1,190	283	293	450	271	272	720	272

雍	和	泰	生	民	開	福	寶	萬	衡	常	永	源	兩	祁	福
華	豐	來	記	生	利	裕	興	順	山	甯	興	遠	益	陽	利
嘉謨鎮楊梅山	神童鎮新塘邊	嘉謨鎮袁家冲	三十九都耕山園	三十七都夾山當面牌	三十五都吊牌	神童鎮橫江冲	霞流冲橋子嶺	海字二區桐樹托	均利	官鑛局	東鄉茅冲嶺	東鄉過壩嶺	北鄉區田尾巷子壩	月裕通	石壩裏高山嶺
西南	西北		西南	西南	西南	東南	正北	北方	東南		東方	東方	北方	南方	南方
100里	160里		196里	80里	100里	150里	30里	30里	60里		42里	47里	30里	30里	30里
329	627	298	97	571	390	273	313	670	2,680	8,290	361	574	371	296	495

安化	權利	南區王家山煙竹塢	南方	30里	372
	利和	豐樂鎮杉山裏	南方	103里	478
	裕昌	豐樂鎮椅子山	東南	120里	564
	天生成	常安三堡老斗笠山	東南	120里	385
仰陽	廣利	震中團五廂塘	東方	45里	1,499
	廣福	震中團牛馬市	東方	40里	734
	久利	東鄉香花冲			239
辰谿	震發				313
溆浦	月恆	五區打肩坡			86

(A) 耒陽東鄉煤鑛 耒陽位耒水下游，產煤之多，冠於湘省。民國六年春，朱庭祐君，曾調查其東鄉地質，分煤田為六區：(一)石壩迤西一帶；(二)南莊板橋及玉水壩以東一帶；(三)高馬頭一帶；(四)高馬頭南面一帶；(五)廖立冲大邱塘一帶；(六)欄板橋元髮冲水積冲一帶。其緊要地層，大別為三：最古者為石炭紀灰岩，層積甚厚，裂縫中時見有方解石結晶，其中化石紡錘蟲類甚多；次即二疊紀煤系。直接在灰岩之上，中多植物化石；此後地層即為一種淡綠色頁岩薄層，灰岩及粘板岩砂岩等直接在煤系之上，層積亦甚厚，以未見化石，不敢決其究屬何時期。煤系地層，可分兩部：(一)走向近於東西，傾斜大致向南，即馬跡坑板橋南莊等處者是也；(二)走向近於南北，傾斜大致向東，即

欄板橋夏塘元髮冲水積冲等處者是也。而煤系中，各種岩層亦各有其特證，如(1)含鈣及含鐵砂岩。此岩直接與炭岩相接，而含鈣砂岩在含鐵砂岩之下，尤與灰岩相近，其中含鈣富者，可供開採，含鐵多者可以煉鐵，二者常相附而生，實為煤系中最下之地層。(2)石英岩。此岩直接在含鐵砂岩之上，其質甚堅。(3)砂岩頁岩。(4)煤層石英岩層之上，砂岩頁岩互相成層，有薄層之石英岩含鐵砂岩及灰岩等夾入。此層與其上之含煤層，實不能細分，不過含煤層之位置較高，其中僅有頁岩與煤相間成層，而砂岩及石英岩等夾入其間極少耳。煤層數目甚多，然可供採取者約僅有五。又因構造及侵蝕之關係，未能處處全見，有僅見下部三層者，有五層完備者，亦有五層全見，而變動甚多者。每層厚度，自二尺至八尺。而各層間岩壁之厚，自三丈乃至十丈。煤質均為無煙煤，下面三層較上面二層為優。若煤層斜入地內以三百尺計，煤之比重以一。三計，其總共儲煤之量為八千七百餘萬噸。是以煤業之盛，迥非他處可比，其煤窿大小不等。分佈各地，亦有多寡，大抵視煤層之發達與否為變遷。採煤悉用土法，工價頗賤，大都就山坡鑿斜井，井深自數丈乃至三四十丈。取本地山上之木，以為支柱。其通風多用手搖風扇。排水用竹筒，由人力逐段抽之使出。窿內燈火皆用茶油。鑿石放砲用本地所製之火藥。窿內運煤，用人力，以筐拖出。每當春夏雨水盈時，窿內必因之停工。惟其時河水高漲，正可運煤，故開鑿者咸以春夏為運煤時期，秋冬為開採時期。所出之煤，多供家用燃料，除本地消用一部分外，大多數運往長漢各市。運輸悉恃水路，即從澗水入耒水，經衡州入湘江，以達長沙漢口等處，粵漢鐵路完成後，運輸當較便利，產額向無可稽，蓋煤窿大小無定，作輟靡常，無從考察也。長沙

開運進衛煤雖有記載，可資參考，惟僅限於已繳釐稅有數可查之一部分。若耒陽東鄉小煤礦，何止數百處，均未有釐稅，則長沙關所載數量不過其所產之一小部分耳。

(B)宜章狗牙洞煤礦 狗牙洞，介於湖南宜章縣，及廣東乳源縣之間。距宜章縣城六十里，乳源縣城約一百四十里，樂昌縣屬之坪石，約六十里。鑛區面積合兩省計之，約為五三九七畝，屬於宜章縣者佔二九四二畝。該鑛發見在百年，前廢鑛觸目皆是。民國七年由地利公司，呈准開採。鑛區地質，屬石炭紀煤層，厚度由三四尺至二十餘尺不等，大抵近地面者薄，遠地面者厚。傾斜約三十餘度。煤層之上為泥板岩，再上為沖積岩，乃黏土砂岩，及石灰岩等混合而成。其下為石灰岩，含珊瑚類化石頗富。再下不詳。儲量估計約千餘萬噸，均屬煙煤，可製焦。地利鑛務公司，資本總額毫銀一百萬元。初於鑛區西南部開一斜井，以作暫行出煤之用，坑高六尺，闊八尺，深約五百餘尺，坑內每離五十尺，開平橫巷，橫巷內每離五十尺，復開下山與其下之橫巷相通，使成房柱形。開採次序，由西而東，由上而下。其已採之地，以廢石填充之。排水，用大抽水機二座。其一，每分鐘排水一百加侖，其一每分鐘排水八十加侖。每日開機五小時，能將積水排盡。唧機不及之處，另以手搖小唧機助之。此坑深度不大，故通風仍用自然法。窿內出煤，均藉人力挑運。據十五年調查，有鑛工三百人，每年產煤約一萬五千噸。該公司為增加產額計，於斜窿之傍，另開一內徑十四尺之圓形堅坑，名達井，深達三百餘尺。坑口有五十馬力之起重機一具，及輕便鐵軌等。井內支柱，用五寸見方之松木，每六枝結為圓圈，兩圈相距各三尺，其間以二寸厚松板圍之。預計此井鑿成，每日可出煤千噸。

現時所產之煤，幾全部煉成焦炭，然後運往廣州香港南洋等處銷售。蓋如是，則價值增加，而運費銳減也。洗選之法，先將煤中廢石檢出，次將煤捶碎成末，用二分徑孔之篩篩出粉煤，再置竹箕內，在大水桶澆洗之，上部純煤為煉焦原料。其留存底部者夾雜質，可用作燃料。煉焦爐係以磚或泥築成，長八尺，闊八尺，高二尺，中分數格，每格寬一尺二寸，爐旁有火門，進粉煤裝至一尺六七寸時，用磚蓋其上，密封之，復於二火門之中築煙道，後於火門燃火，歷八小時至十四小時，火燄入煙道射出，即封閉火門，歷四日至六日，俟火燄微呈藍色，即為成焦之證。屆時將焦抽出，酒水使冷，即得焦炭。煉焦各事，均用人力。據十五年調查，有工人約一百七十人。煉成焦煤重量，約為原料重量百分之六十二。焦之成分如下：

定炭	八六・三四%	灰分	一二・四二%
水分	〇・四五%	硫磺	〇・七九%

(C) 湘鄉鳳冠山煤鑛

鳳冠山煤鑛，位於湘鄉縣城西南一三五里，質量之優厚，素著湘中。

自志記亞利兩公司經營失當，虧折不資，志記負債停工，亞利規模縮小，遂致貨棄於地，人失其業，良可慨也。據中華鑛學社出版鑛業週報第十九號所載，該處地層構造，大致為一背斜層。煤系地層，夾於兩層石灰岩之間。走向北偏東六十度。傾斜自十度至五十度。煤層已發見者凡二，上層厚僅尺許，無開採價值，下層厚自六尺至三十尺，亦有薄至二三尺者；間或因斷層及摺漏過甚，並薄層亦無之，惟此種現象，殊不多見耳。沿煤層走向，綿延八十里，發現露頭數十處。若以煤層平均厚五尺，斜

深三百尺計算，其儲煤量約為八百萬噸。經志記亞利所採取者，截至民國十四年止，共約百萬餘噸。開採純用土法。於露頭耐火土處開一斜井，遇煤則開巷取煤，遇水即止，故廢窿星羅棋布。井深至多不過三四十丈。用松木或杉木以為支柱。通風全賴自然通風法，間用風箱風車，以補天然之不足。排水多用竹車。窿內燈火普通用香火光，因常有沼氣，不宜用明火燈，近則兼用乾電矣。窿內運煤，由人用篾筐挑出。煤質係煙煤，色黑有光，多成塊狀。燃燒時火力極強，灰分頗少，但含硫不多。焦性甚佳，適合於煉焦及鍋爐之用。其成分為固定炭素百分之六三。四，水分百分之一。九，揮發物百分之二五。九，硫磺百分之二。一，磷百分之〇。〇四，灰分百分之六。七。從前志記公司用萍鑛長方形土爐煉焦，每焦一噸，須煤二噸。該鑛運輸不便，距風冠山五里許曰荷葉塘，有小溪東流至婁底，與北來溪水合，水降時通舟楫，水漲時可航行載重十噸之船。婁底以下則可航行吃水三尺載重二十噸之船，更下與漣水匯合，經湘鄉湘潭入湘江以至長沙，計程四百餘里。從鑛山運煤至此，每噸約需洋五元左右云。

(E) 湘鄉梓門橋煤鑛

梓門橋在湘鄉縣城之西南，距縣城七十五里，東北距永豐十五里。位於側水之東。潭寶汽車路穿貫其間，交通頗稱便利。煤田之南端，與梓門橋石灰紀地層相連續。石灰紀地層之完整剖面，見於汽車路旁之東側，為石灰岩頁岩及砂岩等所組成，內可分為上中下石炭紀三部，總厚約四百公尺，向西南傾斜。上石炭紀之頂部有燧石石灰岩一層，傾向為南七十度西，傾角自二十五度至三十度。其上為黃土所蓋覆，全厚未易揣測。自此而上，則為煤系。煤層凡三，均屬無煙

煤。第一層厚約二尺餘；第二層在第一層之下，相距約七八丈，厚約三尺餘；第三層距第二層約五丈，厚僅尺許，棄而未採。各煤層均夾於砂岩頁岩及炭質頁岩之中。第三層煤之底部則為一層石灰岩，因斷落及傾斜之關係，間有離地表甚近者。故該地土人，於秋冬農暇之時，採取石塊，用煤槽內之碎煤及炭質頁岩等作燃料，燒成石灰，至夏季水漲之時，用划船裝運沿河而下，行銷於濰州津市等處，頗可獲利云。至煤田構造，頗形複雜。其南端與永豐市交界處有薄層狀石灰岩，露出在煤田內，雖未探有標準化石，然以層位而論，其屬於二疊紀煤系，則毫無疑義也。全區面積，計北自距梓門橋市五里之地起，南幾抵永豐市，長凡十餘里，東西寬約五六里，面積計八十餘方里。區內崗巒起伏，平均高約二三十公尺。地層因受褶皺及斷層之影響，煤層每多露出地面，易於察覺。故自有明以來，即為該處土著所開採。是以廢窿殘渣，觸目皆是。此等土窿對於新法工程上，妨礙頗多。以前因扼於風水之說，所有墳山地帶及所謂龍脈總幹者，均經禁止開採有案，民國鼎革以來，風氣漸開，故以前禁地，至今均得設立公司從事開採。其面積約占全區面積二十分之一。計現在共有利濟復盛寶善和濟兩湖美利培本等公司七家。大都資本微少，悉用土法開採，隨地掘窿，固無所謂整個的計劃也。取煤多打斜洞，深及百丈，即遇第二層煤。俟此層煤挖盡時，再由此向上挖取第一層煤。各公司中以和濟資本較為雄厚，出煤較多，然自民國十二年起，開採迄今，所產煤量共為二萬噸之譜，觀此可概其餘矣。夏季水漲之時，用載數千斤之小船裝運煤擔，運銷洞庭湖沿岸一帶。煤擔在鑛區內價格極廉，每銀洋一元，可買五六百斤。各公司所用工人，概為包工制，開洞時以土方計算。凡鑿每深一丈，高六尺，

寬六尺五寸之石洞，須工洋五十餘元。同大之土方則爲二十餘元。至出煤後，工人每日將其所採煤量之三分之一以爲工資，除食宿外，餘如燈油用具，概歸公司製備，由工人領用。惟坑內通風不良，每有不能燃燈之處，現正製備乾電，以補其缺。其有十分窒閉，至不能吸息時，工作即行停止，須俟設法改良通風後，始行復工。

(F) 寧鄉清溪煤鑛 清溪煤鑛，位於甯鄉縣屬之道林四都五都。距縣城九十里。面積約二十餘方里。四圍地勢平坦，僅有小岡起伏，高六十餘公尺之雙獅嶺，即其最高山嶺也。地質情形可分三處言之：(一) 仙山嶺一帶。自仙山嶺往南，經黃田港上下炭坪如意巷椅子山以至林皮嶺一帶山嶺，高度平均三十餘公尺。其岩層露出在仙山嶺西麓者，爲薄層狀硅質頁岩。傾斜方向爲南三十度東。角度約爲二十五度。其下在河畔露出者爲頁岩。所含化石如腕足類等甚多。頁岩之下爲砂石，砂石之下又有一薄層頁岩。此層之下，便爲煤層，厚約二公尺，係塊狀煙煤。煤質純淨，定於煉焦及各工廠之用。煤層之下爲石灰岩，距地面自五六丈乃至十餘丈。所含化石以紡錘虫及單體珊瑚爲多，間亦有海百合及腹足類等。此處鑿窿探煤，每在秋冬水少之際。深僅數丈，即遇煤層。春夏隴內水大，即棄置之，故廢窿隣次櫛比，觸目皆是。(二) 雙獅嶺一帶。此處適當煤田之中央，山嶺較高，平均約在六十公尺以上。煤層距地面約三四十丈。自雙獅嶺往東南經大小橫冲飛蛾嶺以至仙山嶺一帶，其傾斜方向均爲南六十度西，角度約爲十二度。而岩層種類程序及所見化石，均與仙山嶺一帶完全相同，蓋兩處本爲同一地層，適相向傾斜，而構成一大向斜層也。其中儲煤量，估計約有千萬噸。(三) 轎子洞及斑竹

塘一帶。此處適在煤區之東沿。岩層及煤層之走向，均為東西。傾斜方向為正北。角度約為十八度。上層為薄層狀硅質頁岩。次即含炭質之石灰岩。其下為含餅子狀結核之頁岩。頁岩之下為較軟之頁岩含魚頭狀腕足類化石極富。其下為極軟之炭質頁岩及黑土。此層之下，便為煤層，厚約二公尺，亦係煙煤，傾斜方向為正北，角度約為二十度。煤層之下，為薄層狀砂質頁岩。再下為石灰岩，含紡錘虫及單體珊瑚化石極多。由此可知煤層上下之岩層，係海陸相間而成，與仙山嶺及雙獅嶺等處，所見者完全不同。實代表另一煤系。其與雙獅嶺等處之地質關係，因其上悉為黃土所覆被，殊難考察。不過其地勢較高，潛水量較少，開採較易。鑿斜井深約十餘丈，即可遇煤。其中儲煤量，估計約有百餘萬噸。此外各處岩層，悉被由風化而成之土壤及紅土所掩覆，所見露頭，實極稀少。是以地質詳情，尙未十分確定。然煤係屬於二疊紀。煤層與其下含紡錘虫化石之石灰岩為中二疊紀，則可無疑義。石灰岩之下，恐無發見煤層之望。計煤層現已發見者凡二，即仙山嶺與雙獅嶺等處之一層及轆子洞等處之一層是也。運輸悉由水路。鑛山離新水甚近，可分張江口羅家潭道林三處下河。下通湘水，遇水大時，一日之間，可抵長沙，惟秋冬水涸，須築壩蓄水，方能駛行，稍感困難耳。該鑛自前清乾嘉以來，即已開採。因歷來辦理未善，難於發展。十七年秋經地質地調所調查後，曾擬施工計畫，分作兩期進行；第一期籌款二十萬元，開採一處，預計每日出煤一百五十噸至二百噸，年可獲利二十餘萬元；第二期籌款六十五萬元，加開二處，並修築輕便鐵道，以利運輸，預計每處每日出煤二百噸，合之第一期所開之一處，每日共可出煤六百噸，年可獲利百萬元以上。其詳細辦法，曾載湖南省政府建設廳出

版之湖南建設月刊第一期。如能依此計劃施工，印以每日出煤六百噸計算，鎮山壽命，可支持五十年之久云。

(G) 醴陵石門口煤鑛 鑛區位醴陵縣城南約八里，東北距株萍鐵路楊三石車站十里，有輕便鐵路與之連絡，運輸頗稱便利。本鑛之開採。肇自民國十年，初由本縣南鄉人黎春福用土法開辦，因資本不繼，民國十二年將山借與寶源公司試採，後探得煤層甚多，惟窿內水大，需用機器抽水，民國十三年增籌資本，改名匯鑫公司，從事探採，旋以銷路不旺，週轉困難，中途停工，遂至虧損。十六年三月復增股本二萬元，連舊股合為四萬元，改名性記匯鑫公司，並推廣鑛區，另行組織，從事開採。十七年一月，受時局影響，工程停頓，本地鄉民乘機於鑛區內開採土窿，匯鑫公司無法制止。阜南公司又於是年八月收買土窿，立案開採。匯鑫公司同時添購臥式鍋爐一個，六寸磅浦一個，恢復工程，重新整理，惟以資本不足，時辦時停，殊無起色。十八年復有民生公司步阜南後塵，致起糾紛，阜南鑛於長此以往，無法為繼，遂於是年十月呈請建設廳備價收歸省有，匯鑫繼之，十九年春雙方妥協，正式由湖南政府接辦，改名石門口煤鑛局。

本鑛已知之煤層，據湖南地質調查所之調查，計有中大兩槽，均發現於下煤系，中槽厚自二英尺至四英尺，大槽厚自五英尺至八英尺，可資開採之煤量，中槽約有九十餘萬噸，大槽約有二百十萬噸，總計約有三百萬噸之譜。

十四·硫磺鑛

硫磺產源可分二種，一曰自然硫，一曰嵩鐵鑛。前者僅熱河赤峰，天山南路，於火山噴口略有所見。後者則為我國製造硫磺之主要原料，河南山西湖南所產均屬之。湖南黃鐵鑛產生情形，可分為二類：（一）成片狀或結核狀而夾於石炭紀或侏羅紀之煤系中，石門慈利桑植大庸等處所產屬之。黃鐵鑛與煤相疊成層，而煤每居於上部，採硫之處，即以煤為燃料，間有不用煤而僅產硫磺者，則每以運煤不便，停止進行。（二）熱液沉澱呈鑛脈形，或其他不規則之狀，與酸性侵入岩有成因上之關係。此種鑛床，如郴州桂陽衡山所產，多與砒鉛或銻連帶產生。湖南金屬鑛床素富，黃鐵鑛尤屬常見，故煉硫事業頗為發達。光緒中年，產額甚豐，運銷東南各省年至四萬擔以上，惜土法製煉，產品不純，不能與舶來品競爭。政府又以硫磺為火藥原料，對於採運，嚴加限制，因致此項鑛業，不克蒸蒸日上。不然，硫磺未始非湖南鑛產中之主要輸出品也。

湖南硫磺每年確實產額，因鑛產散漫，作輟靡常，難得確實統計。據實業雜誌第一一八號所載，民國十四年產額為1,325噸，十五年為1,425噸。此皆從護照存根得來，蓋硫磺販賣，非有護照不能通行也。據本省地質調查所約略估計，湖南各縣每年產硫能力如次：

郴縣.....	800噸	常寧.....	300噸
石門 慈利 大庸 桑植.....	500噸	其他各縣.....	200噸
合計.....	1,600噸		

湖南黃鐵鑛產地，分佈達十餘縣，鑛區方積，共五千餘畝。湘中之湘潭益陽湘鄉安化新化(獅子山)

湘西之澧縣石門慈利淑浦(黃坡山製膏也)桑植大庸，湖南之郴縣常寧衡山桂陽均產之。而尤以郴縣常寧蘊藏最富，產額最多。即在全國產硫各地，亦當推為第一，次則，石門亦頗重要。其餘產量甚微，或已停止開採，殊不足重。茲將全省有鑛照之探硫公司列表如次：(民國十六年底止)

縣別	公司	地點	鑛區面積畝	鑛質
郴縣	開源	永豐鄉市竹園	五八	硫磺
	湘源	永竹鄉市竹園	六六	硫磺
大成		永豐鄉竹園外湖裏	六五	
	永豐	秀才鄉瑤林柴山裡	一，二〇九	磺砒銻
積榮		秀才鄉上柴山	五五	
	柴山	秀才鄉上柴山	五八	磺砒銻
湘益		東冲庵天嶺大窩	五三	硫
	阜康	永豐鄉金獅嶺	六九	硫鉛
泰和		秀才鄉雙源街黑泥嶺	二〇五	硫鉛
	安豐	秀才鄉對馬嶺大盤嶺葉家壩	一，二八四	硫鉛
阜康		永豐鄉野雞尾	一〇五	硫砒銻
	宏益	由義兩歧里一甲橋人婆籬	四七五	砒硫銻
桂陽				

寶興	鄒家灣	三七	硫
寶華	傑陽鎮白羊山何家山官山	三〇六	硫
寶華	南圻鎮鄒家灣	一〇〇	硫
合豐	北鄉蔣家灣桃子洞正溝猪目洞	六一	硫
澄縣	恆豐	大清山	一一八
			硫

(A) 郴縣硫磺鑛 產地在縣東南四十里，耒水支流梓塘江及朱江附近。探硫公司達十餘家。以湘源大成阜康等公司產額較多。鑛區地質屬石灰紀，含燧石石灰岩，成向斜層構造走向，約近東西。其下有石英岩砂岩千枚岩頁岩等，似屬泥盆紀。灰岩中有數個花崗岩侵入體。鑛床即產於二者之接觸帶。但多數鑛脈，似皆限於灰岩中，脈形甚不規則，顯屬一種交換鑛床。在接觸帶範圍之內，石灰岩皆變質而成大理岩。產鑛區域東自柿子園，西達金船塘及花園，長凡二十里，幾成一連續不斷之鑛帶。鑛石以黃鐵鑛及方鉛鑛為主。在金船塘及花園等處，則方鉛鑛多於黃鐵鑛，故該二地以鉛鑛著稱。脈脈方向及厚薄，處處不一。如在金獅嶺脈寬約二·五尺，傾斜八〇度向北，下樵山裏則走向東北，脈寬達七尺以上，附生礦物甚少。但在一處則有螢石，呈微小結晶，而與金屬硫化物共成緻密之結合。採鑛純用土法，鑛井深度有達二十餘丈者，全縣產額，約略估計，年可達八百噸。均由陸運四十里至郴縣城，每石脚力自六角至八角，由郴裝小舟出耒水入湘江，運銷衡潭長岳漢口一帶。

(B) 常寧水口山鑛 常甯之硫，係水口山鉛鋅鑛附帶產出者。所產亦為黃鐵鑛，與鉛鋅鑛共生

。選出後即在鑛上煉成硫磺。運銷湘江沿岸各市。每年產額約百噸左右，最多時曾達九百餘噸。

(C)石門慈利大庸桑植等縣硫磺鑛 慈利硫磺產於黑灣托風鶴山，石門產於蔣家灣，桑植產於竹筍坳苦竹洞，大庸產於天門山等地。各處地質大都相似，凡產硫之區，出煤頗旺。硫與煤相疊成層，煤浮於上，而硫藏於下。此種鑛床，當係屬於第一類，而與郴縣之由熱液沉澱者不同。所產硫磺，大都由山陸運，然後改由帆船循澧水運至津市銷售。四縣產額合計，據仲恆氏之調查，每年可達五百噸云。

十五·石墨鑛

石墨又名筆鉛，質爲炭素，有晶體與非晶體之別。鑛床種類頗多，大致可分爲二：(1)結晶岩中之石墨；(2)岩層變質之石墨。湖南所產，屬第二類，其成因由於普通岩層受附近火成岩侵入之影響，生變質作用，使石炭中揮發分大部飛出，而炭質爲一部份之結晶。重要產地在耒陽馬水鄉，距縣城東北一百里。附近有花崗岩，變質石灰岩及薄層頁岩，又有片岩及千枚岩，其層位在石灰岩之上，石墨即生其中，厚度由一尺至三尺不等，約計儲量有二十萬噸，現有墾和公司開採。除耒陽外，尚有安仁攸縣慈利瀘溪沅陵常甯芷江等縣，均以產石墨聞，惟情狀未悉。全省產額約自五〇噸至一五〇噸，運銷長沙漢口各市。晶體石墨，多用作製冶金杯，以其耐火故也。但近來電氣冶金日形發達，是項用途亦漸減少，非晶體石墨，爲製造鉛筆之主要原料，又可作機械模型機器滑劑電池極桿及顏料等。

十六·食鹽及石膏鑛

湖南食鹽與石膏，因產於同系岩層，故可合而誌之。食鹽即氯化鈉 (Chloride of Sodium) 爲人類日用必需之品。就其產狀，可分爲四類：一曰井鹽，鹽質溶解於潛水而成鹽泉，採時鑿井而汲之，四川富順之自流井最爲著名，雲南次之；二曰池鹽，取現代鹽湖之水加以曬煎，即成食鹽，或就古代鹽湖之已乾涸者，直接取鹽干，再行淋煎，山西運城之解池，爲池鹽之最著者，此外甘肅青海及內外蒙古皆有池鹽；三曰海鹽，取海水蒸發之或煎熬之即得，我國沿海各省，幾無不有出產，此爲食鹽之主要來源；四曰石鹽，鹽質散浸於岩層中，須用井採取其石，加以熬煎，或灌水於井，溶取鹽質，再汲水以熬鹽，湖北應城及本省湘潭所產，即此類也。

我國石膏產地，亦甚多，由西安徽雲南四川均有之，惟開採盛，具有工程價值者，則僅有湖北應城湖南湘潭二處。茲分述本省之石膏鑛區於後：

(A) 湘潭 湘潭石膏鑛區極廣，上自醴陵株亭，下至昭山，西經湘江而至湘鄉，南北長約一百四十餘里，東西廣約三十餘里，而積達四千二百餘方里。現在產地，在湘潭縣對河(頭場約五里)，東臨株長鐵路，西傍長寶汽車路，更西則有湘江貫流，水陸交通，極稱便利。該鑛於五十年前，因傍河一帶，有膏苗露出，遂得發見，但未開採，民國元年，始有人組織惟一公司，入山試辦，未見成效，虧累甚鉅。嗣經派人赴鄂調查應鑛，兼僱應工，從事整理改良工程，獲利頗厚。現在該公司已有的膏鹽兩對，總共已出膏約五萬擔，鹽約萬擔云。

該鑛地質與鄂省應城極爲相似，全鑛區爲一廣大盆地，石膏層屬於赭色岩系，其在惟一公司左近

近者，傾向東南，傾角由十度至十五度。岩石以紅砂岩為主，內夾灰藍色薄層頁岩，此為熬鹽之母岩，與膏鹽相互間隔。膏厚由二寸至四寸許者，有十餘層，各層相距約一丈至二丈，其他厚一二分者，尤不可以數計。開採者只有二層，均在距離地面三百尺以上之深度。所產石膏，有纖維及結晶之別。鑛商依其品質及厚薄，通常分為甲乙二等。其質色純白，厚達二寸，且成整塊者，屬甲種；其不成整塊，或色帶灰褐，而質不純者，屬乙種。

採取膏鹽工程可分四步如下：（一）開峒。峒須兩口同開，故計峒以對，兩峒相距約一丈二尺，峒口直徑自一尺八寸至二尺二寸，深度達五十六丈，峒口各置絞車，以為工人上下及石渣膏塊及鹽水提出之用。（二）採膏。開峒既遠可採之膏層，乃由膏工就峒底依膏之斜向各開橫巷，形如摺扇，用留柱法從巷旁取膏，而以其渣填其隙，大約每人於二晝夜內膏三四寸厚者，可採七擔，二寸厚者，可採五擔，平均每峒每晝夜可出膏約百擔，每年自三四月起至八九月止，峒內氣閉，不能工作，可以泡鹽者，即引水浸泡，否則停止工作，無異廢峒。（三）浸水。採膏既多，橫巷亦深，至夏季氣閉之時，乃灌水峒中浸泡半年至一年，以溶解頁岩中之鹽質，然後汲取煎熬。鹽水汲出後，則重復採膏，再灌再熬，如是者可至十數次。（四）熬鹽。熬鹽之所，俗稱鹽棚，每棚設一竈至二竈，每竈縱列十鍋，一端生火，一端出煙，煤為燃料，鍋徑約三尺，容水二担半，經一晝夜，平均每竈可熬鹽水七百担，出鹽一千四五百斤，價值約二百餘元，每月僅可熬鹽二十一二日。最近該公司每年可產鹽千餘担，膏約萬擔，鹽備銷售湘潭附近，膏則運銷本省各市鎮云。

(B) 醴陵茶陵攸縣 該三縣盆地亦產膏鹽。此盆地北起於醴陵陽三石之南，經臬園嶺攸縣以至茶陵邊境，長逾二百里，其與湘潭盆地，是否連續，尙待勘查。鑛區之內，並無註冊公司，僅由土人沿石膏露頭於側開平巷取膏，運輸衡山等縣，惟頁岩中含有鹽質可資熬鹽，則尙非彼等所知。

(C) 澧縣 澧縣亦有膏鹽盆地，情狀不明，僅聞該縣鹽非鄉猴子坡有人開採，每年可出膏二千餘担。自民國十年迄今，共產膏約一萬担，銷售附近各縣。

(D) 岳陽 岳陽東鄉盆地，亦有膏鹽之可能，惟無露頭可見，其是否有開採價值，尙待探礦者之證明。

湖南現時產鹽之地，僅有湘潭一處，年產不過千餘擔，約合百噸之譜，而全省需要，年達十萬噸以上，均係仰給外省。其來自蘇省者曰淮鹽，由長岳各市進口，銷售湘中湘西各縣，因其引地較廣，故進口數量佔全額之大部分；來自廣東者曰粵鹽，由粵省各地進口，銷售湘南各縣，引地較小，進口數最亦不如淮鹽之多；此外尙有川鹽銷湘西各縣，及精鹽銷售省內，惟爲量甚少。

湖南石膏產地，較鹽爲多，其產額確數無從調查，大概估計，湘潭每年能產六百噸，澧縣百噸，其餘醴陵茶陵攸縣合產百噸，總共爲八百噸。此數大約僅可供給省內需要，故歷年海關冊無出口數，而進口之膏，僅民國五年六年九年十二年十三年零有之。最多時爲民國九年，由岳州進口者僅達十噸，餘均不過二三噸而已。石膏銷路以農田肥料爲大宗，其次爲研磨穀米磨製豆腐及作房屋內壁之粉飾品等零星用途。

十七·陶瓷原料

粘土爲含矽酸鋁，另夾雜質，爲矽養二養化鐵養化鈣養化鎂等。其純潔者名曰高嶺土(Kaolin)，可作瓷器。尋常粘土，則作陶器或粗瓷，最劣者則製造磚瓦。其含矽質甚多，鹼性物質甚少之土，具有高熱難鎔之性，大抵專造火磚，用作高溫度火爐內壁。粘土可分二類；(一)由結晶岩石(如花岩、片麻岩等)風化而成者；(二)隨水遷流堆積於江河湖海之中者，亦稱水成粘土。中國所產，多屬第二類，最著名之產地，爲江西景德鎮，次則江西萍鄉，河北磁縣，山東博山，安徽祁門，及福建，江蘇，湖南等省，均有所產。本省粘土重要產地，在醴陵長沙兩縣。

(A)醴陵 分布於東西北三鄉，延長達數十里，產量甚豐，惟泥質不及景德鎮之細膩，其已開採或設廠者如次：

東一區……馮山，赤竹嶺，老鴉山，東堡，柘塘坪。

東二區……觀口，書堂冲，橫嶺，清潭橋，大水灣，小林橋，大林橋，大冲，小冲，永隆巷，漏水坪，冷水坑。

東三區……仙石。

西一區……乘福港。

北一區……青泥灣，茶子山，鄧家灣。

北二區……麻拐堰，潘家河，九都，黃家冲，趙家塘。

北三區……梘下，曹家冲，龍家洲，擂鼓橋。

北四區……麻草。

(B)長沙 產地在東鄉離城約七十里之台田，粘土質極細緻，土人用以製造硯類，販售附近，民國九年，由縣政府設磁業講習所，招收學徒，仿照醴陵製法，十七年，組織台田磁業公司，集資萬五千元，所製貨品，磁質亦甚可觀。

十八。玻璃原料

製造玻璃，以石英砂為主要原料，另加曹遠石灰硝石螢石等物。石英砂雖為極尋常之物，然須石質純潔便於採取者方佳。上項原料，除曹遠須購自英日等國外，其餘則湖南均產之。原料供給既易，故該項工業亦頗發達。而尤以長沙湘潭為最盛，此外衡陽常德邵陽等縣亦均有玻璃工廠。長沙湘潭各工廠所用之石英砂，多採自湘潭之花石及醴陵附近。湘江中所產石英塊（俗稱鵝卵石），亦間可用作原料。其以破碎玻璃改製者，僅有長沙數處，據地質調查所及各方紀載，全省玻璃公司約有一二十家，出品價值洋五六十萬元。惟所製貨品，多屬燈器及瓶罇等美術品，至平板玻璃片，僅湘潭畧有所產。其他科學上應用之玻璃器具，長沙市南猴子石之寶華公司，近已能做發售。

第三節 工業舉要


甲·湖南第一紡紗廠

湖南第一紡紗廠，開辦已久，成績斐然，其規模之宏巨，不亞滬漢各廠，爲本省最大之生產機關，茲將李敬三君在實業雜誌第一四六號發表該廠之調查一文，摘誌如次：

沿革 民國肇造，湘政更始，振興實業，聲浪頗高，時則有吳作霖諸君，組合公司，借公幣六十萬元，創設經華紗廠，而實際用之建築及購置者，僅有十五萬，規模粗就，而湯蘊銘入湘，收紗廠爲省有，典守迭易，迄無成功，前行政院長譚公組卷，再起督湘，命財政廳長袁家普兼綜廠工，廣續建設，中經傅良佐譚浩明往復馳驟，而袁君經營之業，迄未稍休，至張敬堯入湘，政局大變，爬梳羅掘，弗給所需，議售紗廠贍軍食，時左宗澍袁家普並其杰諸君，集會攻張，變賣紗廠之議始不得逞，張氏既逝，湘人仍戴譚公爲省長，公復任袁君專治廠工，俾蒞其事，所購自德之發動機，英之紡紗機，乃克安置妥貼，全廠工程，實始落成，綜計建廠購機，費銀幣二百餘萬元，而湯張二督，因廠事所耗之數十萬，尙未在此，惟時輿論，僉主商辦，商人遂鳩集資本，起而承租，號爲華實公司，經營累載，無補於公，卒至停業，民國十五年，革命軍興，毅然收歸公辦，更



湖 南 第 一 紡 紗 廠 頭 門



湖南第一紗廠 水塔及水泄

名湖南第一紗廠，命左宗澍董其事，翌年共黨專政，工人恣睢，集會遊行，迄無甯日，以是工作時少，出品銳減，營業衰而本亦蝕，暑期之間，遂停辦焉，民十七年，西征軍來，政府不忍此生產機關之零落，劃資二十萬元，委令彭掛雉，繼續開辦，修機葺舍，費洋八萬餘元，洋洋舊觀，遂告恢復，是


年九月開工，至十九年贏利達百數十萬元，民國二十一年又增設織布廠，規模益具。

佈置


廠址位於長沙市西隔江之銀盤嶺，負山臨水，

棟宇綿亘，地域佔二百六十畝有奇，圍兩短牆高七尺許，環牆外架屋陳肆者，無慮數百戶，前門臨江，中橫洲曰傅家洲，蓋自省垣至此，須兩渡焉，河岸石級數十，直達門前，門之上額湖南第一紗廠，入門有小坪，其屹然矗立，與前門相對者塵筒也，筒之上端，四面開窗，棉灰從中飛出，瀾漫天空，蓋自大廠清花部中來也。塵筒背傍大廠，廠作長方形，其中修機，清花，梳併，粗紗，細紗，搖紗，成包各部悉在焉，保全試驗二部，附於廠後，電機部則在廠之東北角，煙囪聳立其旁，高達十丈，形成六方，長沙煙囪，此其最巨，其下為鍋爐間。與貯煤所相隔咫尺，

此大廠情形也。前門之右，列屋三所，曰棉花棧，曰廢花棧，曰揀花部，門之左為洋樓，莊嚴華麗，層次凡五，總務工務職員食息之所也，大廠之東，為二十間頭，總辦公室在其內，旁建中水塔，塔下有塘，水深尋尺，與水塔相連者，有砂濾池，洗砂臺等，蓋水管自河中直達塘內，打水機吸水入塘，經過濾池，再以機吸之上塔，分布大廠及洋樓各棧，所謂自來水也，由水塔至三間頭，為電機部辦公室，三間頭之旁，駐紮警隊，循此經煙囪下，石級百餘，直達嶺上，其地頗高，為全廠之後部，廠之後門，徑通後街焉，蓋廠後部沿山，分東中西三段，西段為女工宿舍，東中二段，則男工宿舍也，舍分兩進，鱗次櫛比，凡百餘間，由中段稍下嶺，至俱樂部，部中游藝室游藝臺俱在，工餘之暇，工人遊息其間者，絡繹不絕，俱樂部旁有鐘樓，每屆工人讀書時間，則鳴鐘以為號，循此而東，至工餘補習學校，再進為裕民小學，為工人子弟求學之所，校後有廣坪一方，出校下坡為四十間頭，亦工人寢室所在地，過此則至菊亭，亭凡六角，構造頗精，足供遊覽，亭旁為體育場，廣數十畝，劇台高聳，每逢重要紀念日，工人則演劇其中，頗饒餘興也。增設之織布廠，即



部機電 廠紗一第南湖



湖南第一紗織廠

在二十間頭與菊亭之間。

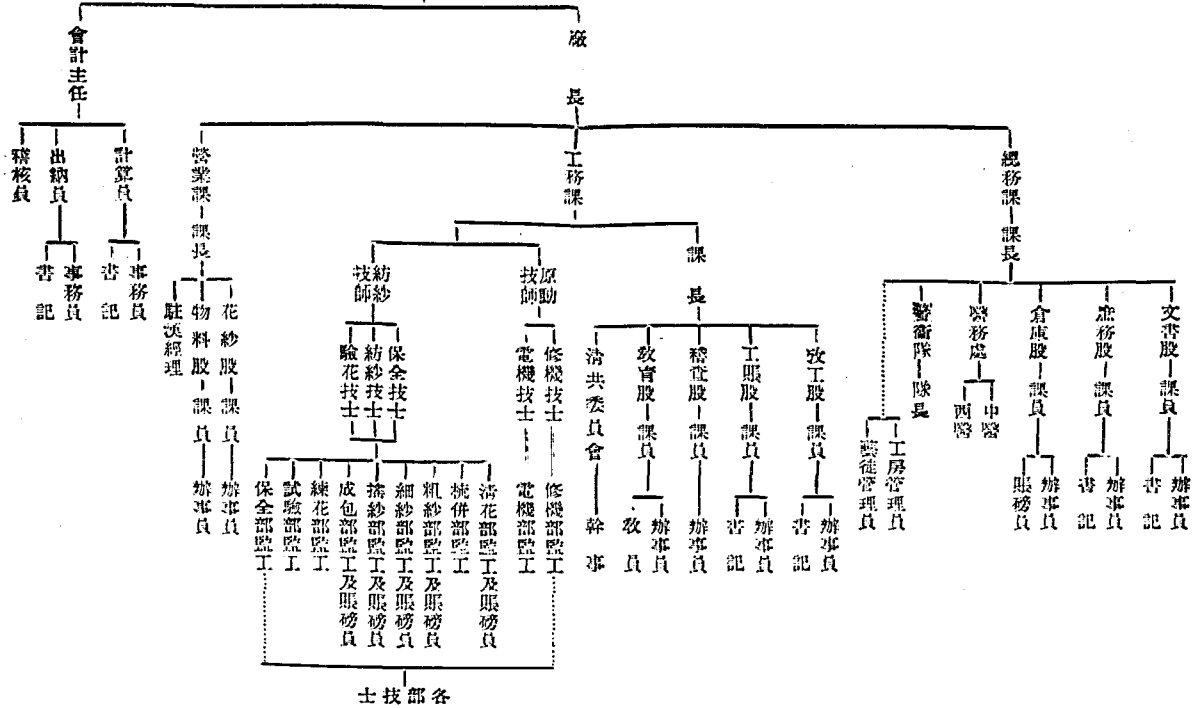
此外更有五金棧，打鐵房，翻砂廠等，則均在洋樓附近，全廠布置，大概如是，聞該廠近擬大加擴充，一切計劃，均已確定，詳本篇擴充計劃中，綜記廠中建設，凡職工治事作業食息游藝之所，自倉庫乃至瀉瀾，靡不咸備，可謂完善矣，省會方面，有本廠事務所，地在草上河街，會計處營業課在其內，凡商人往來接洽，悉在所內，該所至大廠，有小火輪汽划各一，每日來往有定時，頗稱便利云。

組織 該廠自民國十七年改辦以來，一切組織，均經

重新規定，廠內最高位置為廠長，其下分三課：一曰總務課，課分三股，凡編定規程，撰擬文電，及編纂記錄事項，則有文書股主之，凡各項器具之保管修理，各種消耗之購置分配，以及開發薪餉，經理伙食，則有庶務股主之，至於花紗燃料五金材料之出入及保管，倉庫之整理及設備，則有倉庫股主之，此外關於廠內人員體格之查驗疾病之診療，及一切公共衛生，則屬於醫務處，關於護衛全廠，預備消防，則屬於警衛隊，凡此數者，皆隸總務課也；二曰工務課，課分

四股，凡審查表冊，造具報告，考查工資產物及工人勤惰，則有考工股主之，凡工價之登記，工廠之核算，工資之領取發放，則有工賬股主之，他如稽查工人，預防偷盜，則有稽查股主之，設備學校，指導自治，則有教育股主之，而廠中工人，自馬日變後，自首者達三百餘人，另設清共委員會以防範之，至於技術方面，另有技師總其成，凡關於設計製圖，估算工料，現劃工程，厘定工價，考察原料及出品優劣，與夫支配工作，增進生產減少消耗等事，均為技師應負之責，另有技士輔助之，至於監工則視察工人之勤惰，監督工人之工作，考查工人之成績，以及評判工價，記載工資，皆其分內事也，凡此數者，均屬於工務課也；三日營業課，課分兩股，凡花紗買賣之驗看及管理，價值之報告及調查，外部收花賣紗之委託及查核，則有花紗股主之，凡燃料五金機件機油之購買，與夫調查其行情，考查其品質，則有物料股主之，更有駐漢經理，專駐漢口，其關於行情之報告，各種物料之代購，銀錢往來之匯兌，均其職務也，凡此數者，皆屬於營業課也。廠內組織，大抵如是，至於會計，純係獨立，另設會計處，直轄於建設廳，處中分計算及出納二課，凡關於計算及簿記，審查及統計，則屬於計算員，凡收付現款，調度金融，則屬於出納員，另設稽核員二人，一駐事務所，一駐廠中，凡廠內買花買紗及物料購入時，其貨之價格品質數量，均由稽核員稽核之，杜絕弊端，法至良也。

廠紗一第南湖



乙·黑鉛煉廠

湖南黑鉛煉廠，設於長沙市南城外之河濱。為湘省西法冶煉銀鉛之惟一煉廠。於前清光緒末年興工建築，宣統元年工竣。因其原係試辦，僅勉就湖南造幣廠隙地一隅，作為廠基，故工廠佈置，多不合法。宣統二年，開爐試煉，未及數月，即因鑛砂不能源源接濟；加以技術人員，缺少經驗，工人亦係生手，以致成績不佳，遂歸停頓。民國五年，鉛價高漲，本鑛產額日增，而禮和洋行售砂合同不能履行，以致鑛砂積壓過多，乃倡議復工，當時識者，以廠地狹隘，機爐陳腐，且與鑛山隔離過遠，運費甚大，主張移廠於常寧之松柏，議未果行，旋即修復舊廠，於七年五月開煉，成績甚佳，頗能獲利。八年，歐戰告終，鉛價疲落，每有虧累。十二年，湘政府以歷任承辦廠務者，均屬有絀無盈，遂決計招商承辦。由承包人預繳押金二萬元，每月租金六千元，盈虧均與公家無涉。十五年，取消商辦制，仍由政府委員辦理。是年七月，北伐軍興，煉廠復停，十六年冬，又改商辦，恢復工作。十七年夏，政府當局對於鑛務，力謀整理，遂又收歸公辦。迄今工作如常，營業日有起色云。

該廠設有烘砂爐、鑼鼓風、淨砂爐、提銀爐等，其最近情形如次：

鑼 別	座 數	形 式	每 座 容 量	每 座 產 額	備 考
烘砂爐	八座	口徑二公尺深一公尺半	三·五噸		每鍋總容積內，生砂與煉料之比為七與二之比，生砂須經兩次烘焙，方合鼓風爐用。
鼓風鑼	二座	長方式高七·三長三寬二·七公尺	二·五噸	一〇噸	每月可開煉二十五日，其餘時間用於修理，計每頓毛鉛須鑼砂一·九噸，現僅開一座。

柔鉛鑪 一座 長方式高二·〇六長五·四三寬二·四三公尺 二七噸

拍克氏數座 各座尺寸不一圓徑自一至一·八公尺深自〇·二五至一·三公尺

淨鉛鑪 一座 具方式與柔鉛鑪同 二〇噸 九噸

法柏鑪 二座 高一·二三寬一·〇八長·〇·二公尺係軍鑪所製

提銀鑪 二座 英國式高一·六四五長三·三寬二·〇四公尺 三〇〇〇磅 二四〇兩

該廠煉鉛方法，先將鑛石壓碎，配以熔劑，（主要成分為石灰石及鐵鑛石，）入烘砂鍋（Roasting Pots）歷十四小時至十六小時久，硫磺燃燒殆盡，全部成鉛解狀，冷後成塊，謂之熟砂。其未結塊者，則稱回粉，加入生砂中重烘之。烘熟之，入鼓風鑪（Blow Furnace）。開鑪之先，用柴約二噸，木炭噸餘，於鑪內燃燒之，鼓風，將鑪烘熱，約須二三日之久。乃下毛鉛五六噸，鎔之，謂之底鉛。鉛水與鑪之下部水箱略平，閉水箱封之，再加木灰半噸，次加柴，次加焦炭約噸餘，乃以熟砂及熔劑下鑪。其配合成分約如下表：

熟砂 六八·二〇% 石英石 二·九〇%

毛鉛入柔鉛鑪，經四十八小時融鑪雜質後放入分鑪鍋。

柔鉛入分鑪鍋，經二十四小時，提淨雜質，入淨鑪鍋，每頓含銀一盎司須加白鉛十磅。

入淨鑪鍋後，即入水蒸氣，經十六小時，始成純鉛，故自柔鉛鑪至淨鑪鍋，工作時間共須四日，但繼續工作，每四十八小時可產純鉛九頓，每頓須毛鉛約一二噸。

此係軍鑪，由此蒸取白鉛提出毛銀條後，再入提銀鑪，提取純銀。

銀盤容量一千磅。若每月以煉砂百磅計。能提純銀七千二百兩。平均每日提純銀二百四十兩。

鐵砂 一二·三〇% 焦炭 一一·〇〇%
 石灰石 四·六〇%

該廠現時僅開鼓風爐一座，每日可出毛鉛十噸至十三噸。所出之鉛，導入模型凝固，用水冷卻，謂之毛鉛條，每條重約六十磅。茲將鼓風爐所出毛鉛及鎔渣之化學成分列表如次：

毛鉛成分

鉛 (Pb)	%	九六·六五	硫磺	(S)	%	〇·七五
銅 (Cu)	%	一·三五	養化矽	(SiO ₂)	%	〇·〇九
鐵 (Fe)	%	〇·一九	養化鋁	(Al ₂ O ₃)	%	〇·〇二
鋅 (Zn)	%	〇·六九	銀	(Ag)	兩每噸	五六·五九二
砒 (As)	%	〇·一四				

爐渣成分

鉛 (Pb)	%	一·六二	養化鋅	(ZnO)	%	九·三五
養化矽 (SiO ₂)	%	二七·八六	硫磺	(S)	%	二·二四
養化鈣 (CaO)	%	一四·一二	養化鋁	(Al ₂ O ₃)	%	三·七一
養化鐵 (FeO)	%	三九·二一				

毛鉛所含雜質尚多，其中銀質，亦須提鍊。法將毛鉛裝入柔鉛爐 (Softening Furnace)，因強熱

之作用，砒銅各雜質次第結成粒狀，浮揚於鉛之上，用漏瓢去之，經四十八小時撇盡雜質後，導入分銀鍋 (Kettle)，加高溫度，分四五次加入鋅塊，以機械和勻之；銀與鋅結合，浮揚鍋面，用漏瓢撈出銀渣，經二十四小時銀質提盡。所餘之鉛，送入淨鉛爐 (Refining Furnace)，用蒸汽使鉛水沸騰不已，經十六小時鋅質養化，完全揮發，乃成純鉛。所含鉛質，達百分之九九·八。每製純鉛一噸，約需毛鉛一·三五噸。茲將該廠所出純鉛成分列表如次：

鉛	Pb	%	九九·八〇五	銅	Cu	%	極少量
銀	Ag	%	〇·〇〇三	砒	As	%	極少量
鋅	Zn	%	〇·〇七三	鉍	Bi	%	〇·〇八四
鐵	Fe	%	〇·〇三〇	銻	Sb	%	〇·〇〇三

由分銀鍋取出之銀渣，係銀與鋅之合金，入法柏爐 (Faber du four furnace) 之筆鉛罐 (Graphite Retort) 內，加炭粉，燃火鎔解。約十餘小時，使銀渣內之鋅質揮發，所餘銀渣，裝入提銀爐 (Cupellation furnace)，增高熱度，鉛受養化，變為密陀僧 (Litharge)，浮於上面，銀則沉落底部，傾入模型，是為純銀。以上手續甚繁，然就大致言，則不外三項，即烘焙，製煉，精煉是也。茲將民國十七年每噸純鉛所需各項費用，列表如次：

類別	燃料	煉料	機料	雜料	薪餉	辦公及雜費	每噸合計
----	----	----	----	----	----	-------	------

焙烘費	1,330	1,830	0,270	0,130	1,900	0,200	5,600
製煉費	5,200	7,080	0,960	0,350	3,200	0,640	17,540
精煉費	3,877	8,852	0,448	0,200	13,500	0,120	26,997
合計	10,377	17,722	1,678	0,680	18,600	0,960	50,037

長沙湘江之西岸，有日人設立之大同煉廠，額定資本五十萬元，於民國五年五月創辦，專煉鉛銀鍍砂。原定計劃，擬設焙烘鍋大小五個，鼓風爐柔鉛爐淨銀爐一切俱備，每日可煉毛鉛六噸。但其後因種種關係，該廠工程未盡竣，即行停頓。今後是否繼續進行，尙屬問題云。

丙·民生工廠

民生工廠，在長沙市與漢門外，即湖南軍械局之舊址也，自十八年春季開工，設發行所於紅牌樓，迄今成績頗佳（現遷南門外）。據實業雜誌第一四〇號所載葆三君之調查，其工作及營業概況如次：

(A)工作手續 該廠工務方面，分設計，木工，鑄工，鍛工，機械，鉗工，裝配七部。其工作程序，設計室先將設計底圖製好，次而蒙繪，又次而青晒，青晒圖樣製竣，凡關於生鐵機件，發交木工部製造模型，轉交鑄工部鑄造，關於熟鐵機件，發交鍛工部鍛造，鑄鍛兩部將各件毛胚造好，移交機械部，或車，或鉋，或錐，或洗，機械部將上述各項工作完畢，又移交鉗工部打磨光滑，以完成各機件之構造，鉗工部又將上述各項工作完畢，轉交裝配部裝配，完成全部機械之功能，復再漆之以漆，而潤色之。

(B) 廠內出品

- | | | | |
|------------|---------|-------------|---------|
| (1) 四號鉛印機 | 已完成十餘部 | (2) 動力織布機 | 已完成一部 |
| (3) 壓肥皂機 | 已完成一部 | (4) 手搖石印機 | 已完成二部 |
| (5) 大小保險櫃 | 已完成四十餘個 | (6) 大小磅秤 | 已完成十四部 |
| (7) 熟鐵虎鉗 | 已完成十餘部 | (8) 生鐵虎鉗 | 已完成二十餘部 |
| (9) 腳踏織布機 | 已完成二部 | (10) 渥辛頓抽水機 | 在進行製造中 |
| (11) 手搖抽水機 | | (12) 消防水龍 | |
| (13) 有彈碾米機 | | (14) 無彈碾米機 | |
| (15) 圍巾機 | | | |

(C) 廠內籌備添設鍍金工部

- | | |
|---------------|------------------------------|
| (1) 製造馬口燈頭之設備 | 添造木模。鋼模。壓機。其燈頭現已造出。 |
| (2) 製造桌燈架之設備 | 添造木模。鋼模。已有出品營業。 |
| (3) 製造鐵床之設備 | 添造壓模。鑄模。將漸成功。 |
| (4) 製造馬燈之設備 | 添造木模。銅模。現在進行中。 |
| (5) 電鍍房之設備 | 修理摩脫。購置電表。大理石板。鍍銀。鍍銅兩部。業有出品。 |

(D) 現在營業狀況

- 一，現收金額 約四千元
- 二，預約製造金額 一萬餘元
- 三，現有成品金額 暫無計算確數

(E) 此後營業方針 該廠現正計畫大規模製造燈頭馬口及吸水機。大意謂煤油燈頭，就現在湖南需要情形統計，每年入口日貨約十餘萬元，近因採辦不易，而國人不樂用日貨，國內復無此項製造，因此湘中各製造煤油燈之玻璃工廠，均促該廠早日製造燈頭，惟此項工業最難者，即在製造精密之模具，該廠開工以來，積極籌備，幾經研究，茲已完成大號燈頭壓模全部，計每十個燈頭之完成，共須經過剪壓春車等手續五十次，而裝配電鍍裝璜，又須工作十餘次之繁，所以國內無人從事製造，即鑑於其工程之不易也，現該廠計自開工起，每日製造各號燈頭四百打。以現時工料計算，月可獲利三千乃至五千之譜云。至吸水機製造之計劃，則以吾湖水旱頻仍，農村稍具常識之人，無不以購備吸水機為救災之急務，並據南華一帶人士來稱，濱湖十一縣，如有力量較大之吸水機，以代人力車水，該地垵民，必不惜巨資，率相爭購，預計可銷數萬部之多，故該廠現正陸續製造手搖吸水機，以供小規模吸水之用，同時並製造蒸汽吸水機，以供湖田吸水之用，更造有深井吸水機，以供城市深井吸水之用云。

丁·瓷業

醴陵之瓷業

湖南瓷始於唐，相沿甚久，然出產粗劣。銷路亦滯，不及江西瓷遠甚。迨清代末葉，醴陵始以改良瓷器聞，在武漢勸業會中（宣統元年）竟奪錦標，江西瓷反謫乎其後。翌年南洋勸業會比賽，亦獲優獎，與景德鎮先後輝映，可謂盛矣。民國七年之役，張敬堯率軍入湘，駐兵於醴陵，工廠機器盡遭損失。近年湘政府屢謀恢復，終以災患頻仍，迄今僅存一息矣。其主要工廠如次：

（一）湖南瓷業公司 係熊希齡氏所發起，光緒三十一年開辦，初屬完全商股，後始加入官股，歷年以來，股本總額幾達五十餘萬元，開辦之初，特僱日本技師，用機器製造，新出釉下畫瓷器，且仿造洋瓷式樣，不及四載，竟有突躍千丈莫可躋攀之勢。然執事者鋪張過度，管理失當，以致外強中乾，債台高築，識者怒焉髮之，益以民七之役，醴陵適當戰事之衝，曾幾何時，工廠變為兵房，機械盡成廢物，汽鍋引擎，化為銹鐵，餘如礮石之乾盤，乳粘之球磨，或缺轆轤，或折機軸，坯房窳棚，僅有存者，今百餘陶人，猶為搏垣之工，不過苟延殘喘而已。

（二）模範窯業工場 初熊希齡氏倡辦瓷業學校，培植專門人才，以謀瓷業之改良，與瓷業公司互相提攜。民國五年，改學校為試驗所，旋更進一步而為湖南模範窯業工場。場中出品式樣翻新，惟因成本過鉅，不能暢銷，每月經費悉由政府發給。瓷坯或用車輪拉成，或用石膏模型，注入泥漿，模子吹水，漿厚成型，乃倒出餘漿，少待，泥坯脫模子而出，陰乾後略加擬削，不須剜足，坯既成型，入窯素燒，至攝氏六百度左右，使坯堅固，則施彩既易，上釉亦勻，法至善也。釉下畫，彩色艷麗，為該廠所自製，施彩以後，再入窯燒之。窯為日本式，與土窯大同小異。此外尚有小窯數座，其式不一

，可爲試驗瑯琊水泥及陶瓷器之用，前試驗所之遺物也。近年所製瓷圖章，瓷硯台，瓷像片，精悅雅目，頗形暢銷。

(三) 土瓷改良公司 瀋山位醴陵東北三十里，素產瓷，有醴陵土瓷改良有限公司之模範廠，於民國八年就舊土窯基擴充而設，資本四千元，歲產額約萬圓，陶工七十餘人，儼然一模範廠也，經理爲前湖南瓷業學校畢業生，故於瓷器之製造，能參用理論與實驗，新舊並進，成績斐然。其最堪注意者，爲燒窯時所用之火表，其形如片，爲坯土所製成，外置釉汁，寬寸餘，高不過三寸，中有一小孔，表插泥塊中，底平可以安置窯中，火表直立其上，燒窯時用鐵鉤穿入小孔中，拖之出窯，觀其成熟與否，以定火候之高下焉，此法取諸歐美，所謂拖試法(Draw trial)是也。

長沙台田瓷業 (見第四編第25頁)

戊·紙業

瀏陽紙業 瀏陽土地肥沃，物產豐饒，居民勤苦耐勞，雅好工作，出口貨物除編燻夏布紅茶及穀米茶油外，紙爲大宗，每歲輸出約值洋百萬元。惟近年來紙價低廉，獲利甚少，蓋自歐戰告終，工商各業，日新月異，相向以巧，相競以工，瀏人牢守舊法，未事精研，以故優劣一判，勝負隨分也。

瀏陽產紙，以東鄉最多，歲值約七十餘萬元，西南北三鄉所出共值約洋三十萬元，蓋東部多竹，卽紙之原料也，故荻竹猗猗之境，紙廠林立；儼若家庭工業然，西南北雖產竹，而業紙者仍寡。顧瀏人之經營紙業，並無大工廠之組織，每二三月而完事，或半年而工作告成，終歲造製者渺有也。

蓋瀏人務農，其餘紙業，直以副產目之，初非專工其事者。瀏紙有多種，折表紙約占全額五分之三，寫紙（丁貢理山竹紙）約五分之一，餘則爲火紙，皮紙及草紙之生產量也。大抵後三種出自北境，西南二鄉僅產折表，東部則包括各紙而有之，而以折表寫紙爲最鉅之產量。其所用之原料，除火紙，折表，寫紙，以竹製成外，草紙則製自稻草，而皮紙則以雪花樹谷皮樹等樹皮爲之。至其製法之純爲手工自不待言，然亦以紙之種類不同，法亦稍異，如折表之與寫紙同爲竹料造成，其用途互異，品便懸殊者，無他，料有精粗，漂與未漂之故也。試以二者之製法而略言之。折表紙之製法：當春夏之交，新竹之枝全放之時，伐取其竹，去其枝而細碎之，和以石灰浸置池中，大約每竹五百斤，石灰則四十五至六十斤不等，以觀所欲製之紙之品位若何而定，紙之品位高者所需之石灰量亦多，其品位低者，石灰量亦較少，浸漬時期，以四旬爲率，過此則可取用，其或因故而未克取用時，則任意至一二年之久，亦無他患，後放除石灰水，注入清水，攪拌而洗滌之，洗畢，復置池中，覆以稻草，任其發酵，四十日後，去其外皮，而分別礮碾碎之，供造紙之用，以此製出之料，是名生料，折表紙卽生料所成也，其製出紙之優劣，則視料之精惡而異，料精則紙優，料惡則紙劣，折表之所以分頭印，二印，三印，其以此也。寫紙之製法：法以新竹之枝，將放未放之時，則伐取之，其竹較嫩，所用之紙，灰量亦較少，不事浸漬，直以釜煮熟。煮後除去其皮（用製他種紙）而洗滌之，碾碎之，更施水漂白之，料既清潔，紙故優雅，其分丁貢理山竹紙者，厚薄之辨，寬窄之殊，非有他項區別也。至他種紙之製造，類皆大同而小異，此則瀏人經營紙業之大概情形也。瀏紙之銷路，向以漢口，上海，河南，香港，及

南洋羣島等處爲最著。

己·夏布

湖南夏布，有大宗之出產，且紡織工業膨脹甚速。麻之重要產地，係濱沅江湘江，資江，各地，每年產麻五十萬擔，其中百分之四爲他省購去，其餘悉由本省消費。其重要市場，爲長沙，瀏陽，醴陵，衡山，常德，等地。布疋質地，大致均佳，其纖維較川閩兩省所產堅而細潔。其織夏布最盛之地，當推瀏陽，醴陵，織品極爲工細云。

庚·湘繡

湘省刺繡本極精巧，故有湘繡甲天下之美譽。現營此業者，僅長沙市共有二十餘家，有湘繡顧繡之區別。湘繡十餘家，多開設於南正街，紅牌樓，八角亭，藥王街，走馬樓一帶。局面大者，內設工廠，餘則均發花，請住家女子刺繡。顧繡不過十家，均開設於走馬樓，因此派繡花出自露香園顧氏秘傳，故有此名。考露香園，原在上海北城，是明季顧名世家花園，顧氏一門均精刺繡，能特闢一派，遂有今名。現在長沙各顧繡館，則專繡神袍，戲裝，故又名粗繡。該項繡品亦多發出請人幫作，但釘金則非本館人不可。

第四節 商業現況

湖南位踞中國腹地，對外貿易必經由上海漢口，故國際貿易額甚微。全省約開商埠有二：長沙光緒二十九年中日通商行船續約所開，依約所載，各國人民須遵守中國工部局及巡捕章程，故外交文牘

上皆稱曰「自辦工巡」口岸（巡捕局於民國二年改商埠警察署，現商埠警察亦已取消）。岳州亦屬自辦工巡口岸，因剝岸過高，船舶不便，指定城陵磯為商埠地點，巡捕局，由岳州海關代辦。常德湘潭二埠，雖為前清自動尤開之口岸，迄末實行開放。於長沙設置長沙海關，城陵磯設置岳州海關，徵收貨物入口進口稅款。近年因時局不靖，社會經濟枯竭，對內對外貿易均日形凋落。據海關貿易報告，民國十七年長岳兩關貿易總額為關平銀 32,515,282 兩，民國十八年減為 21,983,257 兩，民國十九年再減為 21,003,860 兩。出口貨以鐵砂，五金，米穀，豆，茶，豬鬃，鮮蛋，豬，牛皮，五倍子，茶油，桐油，芝麻，蓮子，木材，生漆，鞭炮，夏布，瓷器為大宗；進口貨以布疋，棉紗，洋靛，顏料，煤油，紙張，紙煙，南貨，食鹽，為大宗。

近年經由長岳兩關貿易總額統計表（關平銀）

	民國十八年	民國十九年
洋貨進口淨數	19,304,387	14,011,050
土貨進口淨數	9,822,620	13,266,732
土貨出品總數	28,528,250	27,326,078
合計	57,985,257	45,603,860

近年經由長岳兩關進口貨物統計表

經由長沙關 經由岳州關
 民國十八年 民國十九年 民國十八年 民國十九年

類 別	(一)洋 貨		經 由 岳 州 關	
	民國十八年	民國十九年	民國十八年	民國十九年
本 色 棉 布	47,333 疋	16,120	6,310	3,640
漂白或染色棉布	501,369 疋	325,964	204,445	100,336
印 花 棉 布	203,370 疋	130,776	36,507	35,350
棉花棉紗棉絨及棉製品	336 擔	1,125
麻 類	6,672 擔	996
五 金 及 礦 物	47,546 擔	27,780	2,008	1,453
魚 介 海 產				
海 參	728 擔	766	44	34
尤 魚 墨 魚	1,589 擔	819	109	234
海 帶	38,968 擔	47,048	6,659	12,208
石 花 菜	78 擔	36
菓 品 藥 材 香 料	9,502 擔	4,003	258	531
糖	313,820 擔	286,150	60,220	84,846
			赤糖白糖車	白糖冰糖

况概濟經 編四第

烟	草	1,580	枝	12,501	3,438	1,960	紙	煙
化學	產品	18,257	擔	36,272	1,653	1,546		
未列名	染料	519,650		190,657	15,938	6,854		
旋	類	16,223	擔	20,595	1,131	714		
煤	油類							
美國	煤油	12,762,213	倫加	6,590,242	1,850,553	296,930		
婆羅洲	煤油				6,000		
蘇門答臘	煤油			572,990	23,200	36,250		
滑	物油	99,576	倫加	53,265				
肥	皂類				51			
家用	皂	144	擔					
香	皂	23,354	兩	14,061	161	340		
紙	類							
普通	印書紙	11,431	擔	8,123	419	272		
油	光紙	11,386	擔	8,496	645	472		
模	造紙	4,205	担	2,874				

湖 南 地 理 誌

鞋底皮	288担	28	25	12
檀香	8,765担	3,334	432	353
煤	248噸	676		
糖磁	3,935打	713	460	52
玻璃片	百方呎 1,874	1,073	597	465
石棉	67担	54		
鈕扣	348,094羅	214,244		
針	95,861枚	92,530	3,850	1,000
傘 (陽傘)	63,070柄	30,172	2,040	3,720
電氣材料	176,334 兩平關	161,504		
鏡子	154,158面	153,918		
機器	54,534 兩平關	62,407		
(一)土貨				
尤魚墨魚	6,447担	4,316		
熟牛皮	519担	577		
植物產品				

笋	4,349 担		
檳榔	7,264 担		
麵粉	96,309	5,195	14,456
黑粟	1,888		
紅粟	15,293	1,743	1,965
荔枝	7,126		
桂圓	5,266		
瓜子	16,091	7,586	8,199
赤糖	89	975	244
白糖	46,861		10,388
菸葉	7,764		
菸絲	5,565
粉絲	2,489	1,355	1,386
土酒	3,116	542	503
織造品			
土染洋布	2,938 擔	131	703
			404

花 土 布	2,686 疋	359	395	467
粗 細 斜 紋 布	83,898 疋	42,850	36,710	46,076
絨 布 棉 法 絨	5,140 疋	5,200		
粗 市 布	80,794 疋	114,640	27,380	28,795
本 色 棉 紗	15,445 擔	56,347	3,586	6,408
五 金	2,184		
生 鐵	30		
沿 塊 條	2 擔	2		
錫 錠	465 擔	2		
水 泥	18,989 擔	1,711	16,408	906
紙 煙	4,953 擔	9,251	2,442	5,218
藥 材	7,774 擔	8,086	33,505	21,344
(一) 動物及產品				
豬 鬃	1,489 擔	1,025	13	310
鴨 毛	1,302 擔	1,157	23

近年經由長岳兩關出口貨物統計表

頭	生	生	棕	棉	小	船	米	五	犽	蠶	笋	(一)植物產品	生	生	桐
髮	水	黃	麻	花	麥	用	穀	倍	皮	豆		皮	牛	牛	油
1,449 擔 擔 擔	9,562 擔	2,515 担	78,355 擔		150,094 擔		14,860 擔	246,997	1,580 擔	 擔 擔	20,900 擔
2,349	13,004	29,511	48,967		152,469		22,828	105,617	2,147		1,592
.....	63,349	11,215	18,889		15,428					4,251	471,587
.....	40,762	2,991	26,998		1,917					3,500	450,654

蘭南地理誌

蓮子	8,492担	9,412	15,703	13,568
芝蔴	14,509擔	211	7,573	11,829
柏油				
紅茶	5,338擔	5,920	2,596	6,575
毛茶	5擔	310		
茶梗擔	67		
綠茶擔	223	21
菸葉	2,385擔	1,863		
(三)織造品				
土布	81擔	227	1,092	1,531
粗夏布	2擔	226		
細夏布	98擔	408		
(四)燃料				
煤	74,185噸	5,719		
船用煤	29,299	2,229		
焦煤	5,890	410		

(五)紙類		31	49	10
上等紙					
次等紙		22,882担	17,744	45	1,106
紙箔					錫箔
(六)五金及鑛砂					
生錫		59,707担	34,855		
鈍錫		308,016担	264,466		
紫銅錠及塊		86擔	25		
生鐵		143担			
鉛塊(條)		33,717担	50,331		
鉛砂		65,990担	38,193		
錳砂		63,336擔	708,894		
錳砂		44擔	10		
錫錠(塊)		4,573擔	4,116		
鉛砂		5,920擔	9,322		
錳砂(白鉛)		352,479擔	125,496		

民國十八年出入長沙岳州兩關船隻統計表

旗別	行海輪船	江照輪船	小輪船	民船	計
美船	10隻 49,020噸	485隻 105,148噸	14隻 356噸噸	509隻 155,424噸
英船噸	1,326隻 831,034噸	4,107隻 602,710噸噸	5,443隻 1,454,403噸
芬蘭船噸	2隻 1,068噸隻噸	2隻 1,068噸
德船噸	6隻 716噸	2隻 12噸噸	8隻 728噸
日本船噸	322隻 100,024噸	1,339隻 117,866噸噸	1,661隻 307,890噸
挪威船	2隻 71,000噸隻隻噸	2隻 11,000噸
華船噸	85隻 38,494噸	4,906隻 369,614噸	24隻 1,579噸	5,018隻 406,687噸
計	12隻 60,020噸	2,210隻 1,187,134噸	10,378隻 1,087,567噸	24隻 1,579噸	12,663隻 2,337,200噸

第五節 交通現況

甲·鐵路

(A) 粵漢鐵路 本路北起湖北武昌城北江干之徐家棚，走經咸甯蒲圻汀泗橋羊樓司等地，入本省境內，縱沿湘江東岸，而達廣東之廣州市。本省境內已成者，現稱粵漢鐵路湘鄂段，或稱長武路，最近又與株萍路自武昌至安源而稱曰武長萍路。株州以南至涿口，路基久已完成，但迄未行車。廣州至韶關段，雖早已通車，然韶關至涿口間未成之綫，尚有八九百餘里之遠。以致全國南北交通不能銜接

，故近年國內人士，不惜奔走呼號，以謀早日促成也。其略歷如次：

清光緒二十四年正月，直督王文韶，鄂督張之洞，鐵路督辦大臣盛宣懷，奏定粵漢鐵路，共長二千餘里，由鄂湘粵三省紳商，自行承辦。三月駐美公使伍廷芳，與美國合興公司，訂立承修粵漢鐵路草合同，借英金四百萬磅，九折，年息五釐，由中國發給足數金元小票作押，允該公司有建築全路特權。二十六年六月，鐵路督辦大臣盛宣懷，與合興公司訂立續約，因前借四百萬磅，預算不敷，改定借款為美金四千萬元。二十七年十二月，本路在粵開工，先修三水支路。三十一年八月，鄂督張之洞與合興公司，訂立購回粵漢鐵路合同，按購路全價，美金六百七十五萬元，該公司已代中國售出之金元小票二百二十二萬二千元，照九折實數，在總數內扣除，由中國另自購回，嗣因購路款巨期迫，猝難籌集，乃向香港政府，借英金一百十萬磅，年息四釐半，十年分期攤還，乃將粵漢鐵路購款全數交清，收回路權，由鄂湘粵三省官商籌辦。十月，鄂湘粵三省官紳議決分辦，即各籌各款，各修各路，按購路借款英金一百一十萬磅，及未購回之金元小票二百二十二萬二千元，連同利息，議定按七分均攤，鄂一分，湘粵各三分，合興公司，已築成之路，及材料地畝，在某省者，即由某省認價，仍鄂一湘粵各三分派，此後築路籌款，各省分辦，同時並舉，湘省路長，為全路速成起見。議定將宜章以下，至柳州邊境止，讓粵代修，二十五年後由湘照價購回，至此議定後，粵湘兩省，即着手舉辦。現湘鄂線武株全段，接株萍路，直接通車，稱曰武長萍路線，計至武昌自長沙，接連長株，共長二五八，五九哩。

(B) 株萍鐵路 自本省株州市湘江邊起，東經白關舖，姚家壩，板杉舖，醴陵，(爲三五)，入江西省境，再經老關，缺山口，至萍鄉，而抵安源炭坑，全長六十哩。將來甯湘鐵路，卽利用本段路綫而與粵漢路接軌。

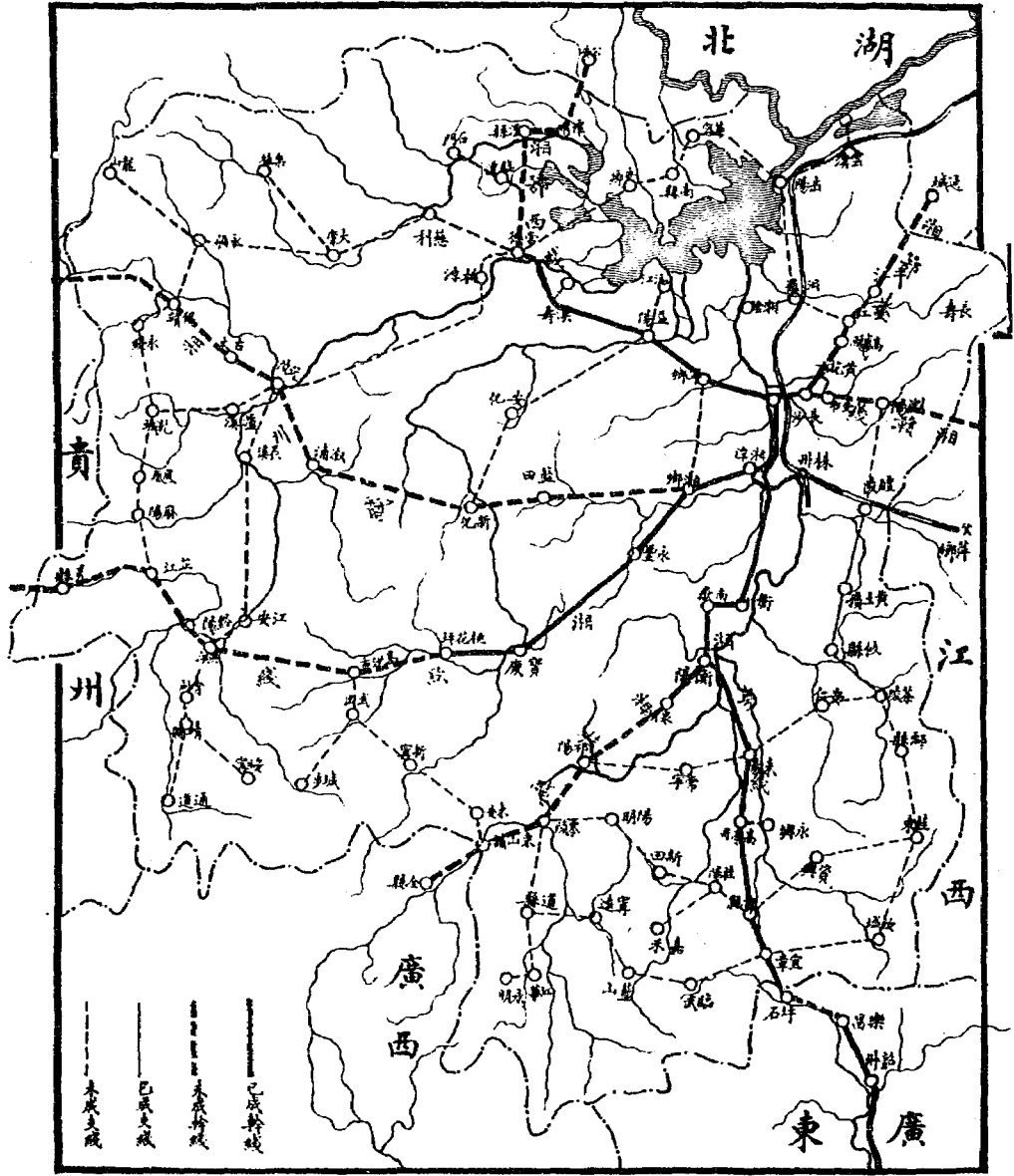
(C) 甯湘鐵路 起自南京，迄於本省長沙，中山南昌分爲兩路，一經安徽之甯國徽州與蕪湖，及廣德連接；一至萍鄉，與株萍鐵路相連，爲蘇皖贛湘東西之幹線。本路資金係民國三年，借自英國中英公司，已交八百萬鎊。

(D) 沙興鐵路 幹線起自湖北沙市，經本省常德沅陵，芷江，至貴州興義；常德長沙間，爲其支線。資金係向英國寶株公司訂借英金一千萬鎊，但債票全部，尙未發行。

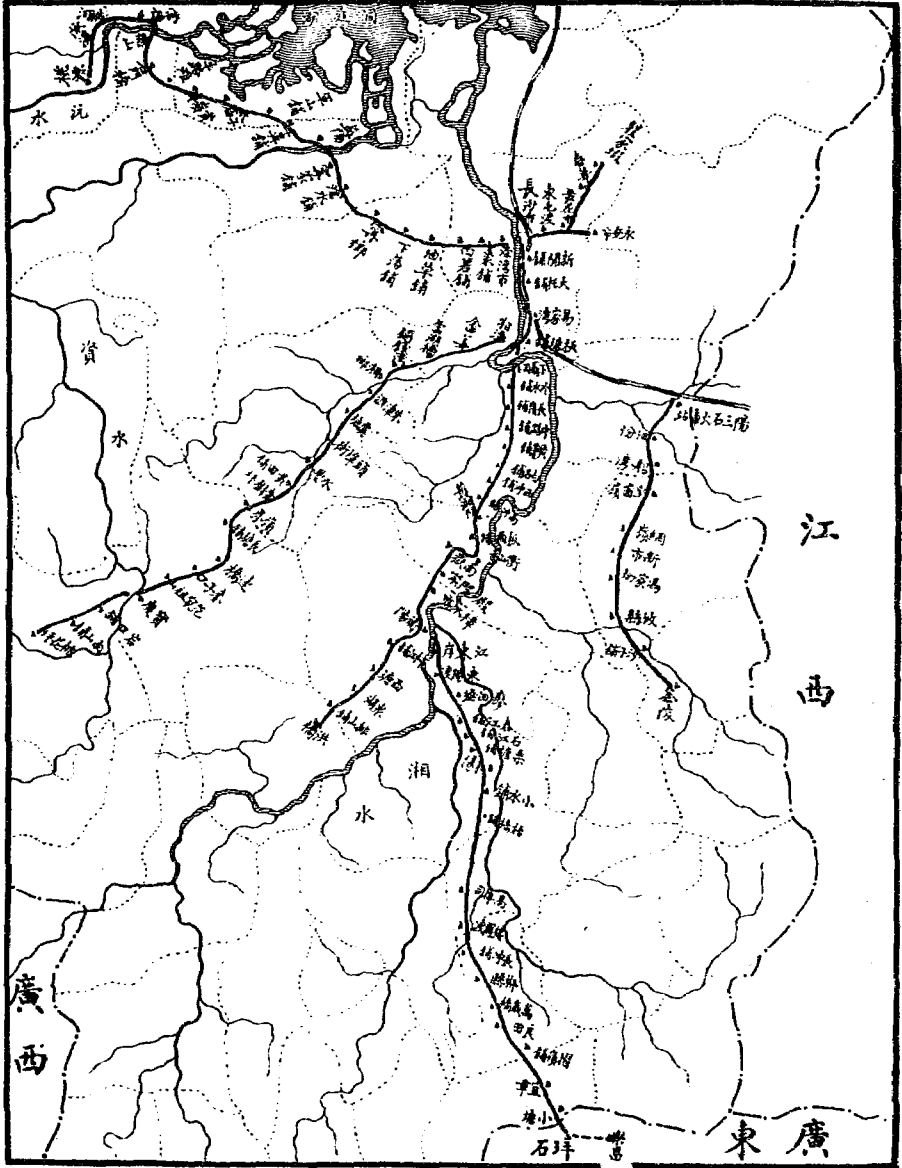
乙·汽車路

湘省修築汽車路，始於民國二年所築之長潭軍用汽車路，繼之以民十華洋義賑會以工賑興修潭寶路，逮民十三，湘西南兩善後督辦倡導築路尤力，於是道路建設益爲湘人士所重視，民十五，湘中西南三汽車路局相繼設立，揭蔡官督民辦之旨，成效較然可視，十八年冬，湘政日新，政府以三局分立，路自爲政之非計，決議收併，湖南全省公路局正式成立，擬定七大幹綫(詳後)，限四期完成。先後成立十工程處，分段興工，至十九年二月，湘桂綫衡洪段之衡泉分段七十哩完成通車，同年四月，湘粵綫潭衡段三百里亦完成通車，截至民國二十一年八月止，已通車之路，計達千七百餘里。茲將各路已成及未成里數列表並繪圖如次：

湖南全省公路計劃綫圖



湖南公路通車路線圖



各鐵路已成及未成里數表

幹線			支線		
路線名稱			路線名稱		
驛程			驛程		
湘鄂西線	4,825	3,083	沅衡綫	1,033	8,439
湘鄂東線	320		常衡綫	774	
湘贛線	300		常衡綫	140	
湘川線	1,110		常衡綫	1,170	
湘黔線	1,165		常衡綫	130	
湘桂線	300		常衡綫	210	
			常衡綫	560	
			常衡綫	70	
			常衡綫	60	
			常衡綫	360	
			常衡綫	754	
			常衡綫	150	
			常衡綫	470	
			常衡綫	780	
			常衡綫	140	
			常衡綫	20	
			常衡綫	260	
			常衡綫	873	
			常衡綫	489	
			常衡綫	135	
			常衡綫	120	
			常衡綫	50	
共計	全綫長	3,083	共計	全綫長	3,089
已成	已成	1,742	已成	已成	240
未成	未成	3,083	未成	未成	8,439

全省路線計劃

(A) 幹線 湖南位於中國腹部，毗連粵桂贛鄂川黔六省，交通梗塞。全省公路，即以長沙為中心，首向邊境各修一幹路，以與鄰省各幹路或國道相銜接，將來再以支路貫串形成網狀，湘省交通即四通八達矣。惟幹綫修築應定為第一步工作，支綫為第二步工作，茲將全省公路局已定各幹綫經過地域及已完成與未完成里數，分述於後。

- 一．湘粵線 由長沙起，經湘潭衡陽耒陽宜章以達廣東選定省道經過之樂昌，長約八百四十五里，此線已成長潭潭衡衡郴郴宜四段，其餘正在建築中，最近即可與粵路銜接。
- 二．湘桂線 由衡陽起，經祁陽零陵以達廣西選定省道經過之全縣，長三百九十里。
- 三．湘黔線 由湘潭起，經湘鄉寶慶洪江黔陽芷江晃縣以達貴州選定省道經過之鎮遠，計程一千一百六十五里，已成四百七十里。
- 四．湘川線 由湘鄉起，經新化溆浦沅陵辰谿古丈保靖以達四川選定省道經過之酉陽，計程一千一百一十里。
- 五．湘贛線 由長沙起，經瀏陽以達江西選定省道經過之萬載，計程三百里，由長沙至永安市六十里，已成通車。
- 六．湘鄂線 分東西兩線：

甲·東綫 由湘贛線之黃花市起，經平江以達湖北通城，計程三百廿里，內有七十里正在建築中。

乙·西綫 由長沙經甯鄉益陽常德澧縣津市以達湖北之公安沙市，聯絡襄沙已成之省道，直達陝境，計程六百九十五里，長沙至常德久已通車。

(B)支綫 本省七大幹綫既如上選定，對於鄰省交通自能聯貫一氣，然全省幅員遼闊，西南兩路多崇峻嶺，交通梗塞，亟應依傍幹綫溝通腹部要道，使各縣及重要口岸交通，如經絡相聯，收息相關之效，故支綫之選擇，其目的以出發點起能利用短程達到省會，不受繞越之勞，並須能聯絡各區域無顧此失彼之慮，又支綫配布以人口疏密為比例，依上計畫已擬定十三支綫如次：

一·沅衡綫 經過區域為沅江益陽安化新化寶慶至衡陽，計程一千零三十三里。

二·常洪綫 經過區域為常德桃源沅陵辰谿至洪江，計程七百九十四里。

(附) 沅乾綫，由沅陵經瀘溪至乾城，計程一百四十里。

三·常芷綫 經過區域為常德慈利大庸永順保靖永綏乾城鳳凰麻陽至芷江，計程一千一百七十里。

(附) (1) 大桑綫由大庸至桑植，計程一百二十里。

(2) 永龍綫由永順至龍山，計程二百一十里。

四·洪武綫 經過區域為洪江會同靖縣城步至武岡，計程五百六十里。

(附) (1) 通靖線由通道至靖縣，計程七十里。

(2) 武高線由武崗至高沙，計程六十里。

五·武零線 經過區域爲武崗新寧東安至零陵縣屬之栗山舖，計程二百六十里。

六·零汝線 經過區域爲零陵道縣甯遠藍山臨武宜章至汝城，計程七百五十四里。

(附) 道永綫由道縣經江華至永明，計程一百五十里。

七·茶祁線 經過區域爲茶陵安仁耒陽常甯至祁陽，計程四百七十里。

八·桂岑綫 經過區域爲桂東資興郴縣桂陽新田陽明至零陵，計程七百八十里。

(附) (1) 桂嘉綫由桂陽至嘉禾，計程一百四十里。

(2) 高永綫由永興至高亭司，計程四十里。

九·瀏汝線 經過區域爲瀏陽醴陵攸縣茶陵鄒縣桂東至汝城，計程八百七十三里。

十·陰壽綫 經過區域爲湘陰平江至長壽，計程二百六十里。

十一·常臨線 經過區域爲常德安鄉南縣華容岳陽至臨湘，計程四百六十里。

(附) 汨岳線由汨羅至岳陽，計程一百三十五里。

十二·甯湘綫 經過區域爲甯鄉至湘鄉，計程一百二十里。

十三·澧石線 經過區域爲臨澧至石門，與湘鄂西綫銜接，計程九十里。

以上十三支線，並各附長線，共八千六百六十九里。

各段工程概況

一·湘粵綫各段工程概況

長潭段 由長沙省會起至湘潭城對河止，爲湘粵綫首段。驛程一百里，民國二年湘督譚延闓以省款設湖南軍路局修築之，中經變亂，工程時作時輟，至十年冬始竣工，費洋約九十萬元。路線由長沙東北隅四十九標營房起，至小吳門粵漢路東站後設汽車站，沿瀏陽門南行，經黃土嶺，豹子嶺，新開舖，大托舖，至暮雲舖，橫過粵漢鐵路，沿九曲黃河山麓，頗曲折，至易家灣火車站側，設中站，仍西南行，經昭陽橋，蒼古橋，剛山舖，至黃榨塘，過山峽，爲五里堆，恰在湘潭對河東岸，路線至此，彎曲特甚，坡度大至百分之六，爲全綫最險處，過此復沿山邊行，約四里抵湘潭城對河鹽碼頭，爲本段終點。當日還定路線，多沿驛道，未深考慮，致令原有鐵輪土車路廢棄，且彎曲起伏特甚，弊害甚多，悔無及也。路工完成後，曾由商辦龍驤汽車公司向政府承租營業，以組織不善，設備不全，頗失利。民國十六年湘中汽車路局呈請政府核准接收，增加車輛，設置電話，整頓營業。路線工程原爲軍路，計費多未合法，全段路面凸凹泥濘，車行顛簸，特增加棚工，採取砂石，曾澈底補修一次。全段大小橋梁共計三十一座，徑間五百呎，內磚甃八座尙稱完好，餘二十三座均磚石砌墩，安放木樑松排，上鋪泥土二三呎，雨水浸蝕，日久朽爛，殊形危險，湘中路局接收後，發覺及此，迫不得已，即就各橋情形，計畫改造，或用鐵筋混凝土，或砌磚甃，或建混凝土樑木排鑲面，式樣不一，爲不妨礙通車營業計，一邊拆修，一邊通車，更番完成，現在未改造者尙餘三座，因款絀暫停。全段路線溯湘

水而上，附近省會民物繁盛，秋冬季河水乾淺，客商雲集，收入倍增，有昭山秀巖江岸，及易家灣綠楊夾蔭勝境。

潭關段 由湘潭城對河與長潭段銜接之處起，至湘潭衡山兩縣交界之護湘關止，計驛程一百三十里，實測椿號一千九百九十七個。路綫勘測時，湘潭衡山兩邑人士爭執頗多。蓋湘潭至衡，原有西南二線：由西線則起湘潭之雲湖渡漣水，經石塘花石及衡山縣屬之白果，繞南嶽山後以達衡陽南嶽後山白果一帶，居民爭之頗力；由南線則又可分為二，南甲綫起湘黔綫潭寶段之湘潭西站，沿電報線，渡漣水漣水至易俗河，沿驛路南行，直達衡山湘潭城市，商民爭之最力；南乙綫起長潭段之湘潭東站，南行，渡湘江至下攝司，再沿驛路前進衡山，勘測結果，以西線里程較長五里，須建一七百呎之大橋以渡漣水，而石塘花石白果一帶山嶺多石質，工費頗鉅，南甲綫較長六里，跨越漣涓兩水須建八百呎五百呎之大橋，且湘潭易俗河一帶概為大水區域，路堤須高至二十五呎以上，工程費用至為浩大，惟南乙綫雖渡湘江，暫可以輪渡代之，其他工事均較上述二線大為節省，遂將此綫比較優越情形，呈報政府核准決定之。於民國十七年十二月由湖南第一汽車路局（原名湘中汽車路局）籌劃興修，開始測量，十八年三月土方開工，八月土方完竣，橋樑鋪砂工事同時進行，十一月湖南全省公路局成立，接收陸續前進，十九年四月完成通車。（渡湘江用汽划，尙未建橋）全段共支付工程等費，總計約四十萬元，全段路線平坦，坡度百分之六者僅一處，茶園舖一帶產煙煤頗多，並有鐵礦，惜未開採。

關衡段 由護湘關起至衡州城止，於民國十七年十月由湖南第三汽車路局（原名湖南汽車路局）籌劃興

修。以衡陽爲出發點，名衡潭路，公路局接收後始改名湘粵線關衡段。十八年二月測量完竣，全段興工計驛程一百七十里。當日工程師路線選定意見，以從衡陽城西之易賴街起與湘桂線之衡洪段銜接，因老驛路地勢低窪，故就用轉神渡老橋，經樅木塘灣塘達樟木市後之培元寺前，約三十五里與驛路會合，但橫過蒸水灣塘柏樹坪等處，仍爲大水區域，築堤甚高，工程最大，自培元寺至九渡舖約十五里，地勢平坦，且無水患，由九渡舖至衡山城有左右兩線，右線經營洲河龍煙橋烏石舖以達衡山，爲老驛路，長五十里，其間大水區域凡三，約長八里，工程之大較之衡陽至樟木市一段殆有過之；左線經九觀橋店門前至南嶽市達衡山，長七十里，爲發展南嶽名勝交通計，繞經此地，將來毋庸修建支線，且地勢高亢，全無水患，南嶽一帶多花崗岩，採運甚便，路線雖長，費用可減，故決用左線，自衡山至護湘關爲避免沿驛路之大水區域計，經衡山城西之兩路口轉北經尺塘羅坡橋以達護湘關，與潭關段接。自公路局接收後，唐續進行，十九年四月全段完成通車。本段路線依傍湘江南嶽，地勢起伏，困難較多，故用費特鉅。南嶽爲中國名勝，山勢磅礴，林壑幽美，豐碑傑構，多古昔建築物，中西士民來此遊覽者歲億萬計，本段完成，交通上益臻便利矣。

衡郴段 由衡陽起至郴州止，爲通廣東要道。民國十二年六月由湘南善後督辦署籌劃修築衡郴軍路，十四年九月東陽渡至馴馬橋一段五十里土路完成，橋壘亦次第興工。是年十月湘南汽車路局成立，接收辦理。以衡郴路線過長，爲促進工程計劃，分作衡耒耒郴兩區，各設主管工程師一人，分途進行。衡耒區起自衡陽江東岸，經東陽渡河田市廖田墟奉江舖等重要村鎮以達耒陽，計驛程約百五十里

；耒郴區經小水舖橋舖馬田城高亭司棲鳳渡等處以達郴州，驛程約百八十里。衡耒區於十五年二月測量完竣，全部開工；耒郴區於十四年十一月開始測量，十五年一月開工，惟受軍事影響，經費困難，局長更替主持乏人，未能積極進行，遲至十六年十月方將衡陽至高亭司一段完成通車。十七年一月耒耒間復遭赤匪蹂躪，員工星散，工程停頓，是年七月匪患略靖，繼續開工，至十二月將全段工程告竣，衡耒全段通車。全段地勢，丘陵起伏，蜿蜒曲折，路線多傍山而行，切土太大，頗不經濟，路幅為二十一呎，最大坡度為百分之六，最小半徑為一百呎，河流溪澗，隨處皆是，大小橋壩共計一百三十座，全段工程，除江東岸至東陽渡間大水區域築堤甚高，春江舖花姑二處開鑿石山工程頗大外，餘均平易。沿路出產，以衡陽之米蓮，耒陽之煤鐵，郴州之錫鎢，最有名。


郴宜段 起自郴州西門外，與衡郴段銜接，經萬歲橋良田廖家灣寶鏡坪沙坪嶺宜章縣城以達距宜章十五里湘粵交界處之小塘，驛程一百零五里，於十八年二月由湖南第三路局開始測量，分段興工，是年十一月湖南全省公路局接收，陸續進行，郴州至良田已完成於二十年四月通車，良田至宜章土工大半完成，郴宜間計大橋五座，徑間三百呎，小橋十三座，徑間一百九十五呎，涵洞一百零一處，徑間四百二十七呎，因受軍事影響，工程停頓。本段工程最稱困難，尤推廖家灣石壁下一帶，石山壁立，下有急流，原有小路寬僅尺許，行於山腰，大有羊腸鳥道之概，山下雖係田地，然因河貫其中，山洪暴發，全地皆淹，路線經此，時虞崩塌，其次則為宜章小塘間之黃土山一帶，下坡太陡，行車不便。民國二十一年六月全段通車。沿路出產，以茶油煙葉等為有名。

一 湘桂線各段工程概況

衡洪段 爲湘桂線首段，在衡陽西站與湘粵線銜接。路線自衡陽城外易籍街起，經三塘泉湖吉隆街絲塘舖以達祁陽縣屬之白鶴舖東富舖至洪橋止，計驛程一百二十里。路線多循舊驛道繞山麓而行，沿途崗陵棋布，土質甚劣。在衡陽素稱貧瘠之南鄉，卽本段經過之區域也，與湘江蒸水距離極遠，鋪砂石無河砂可採，不得已就沿途選擇石質較堅者搥碎作用，涵管石灰等材料亦來自遠方，運輸極感困難。本段復分作衡泉泉洪兩分段興修。衡泉分段計驛程七十里，各項工事完全告成，通車營業。泉洪分段於十八年六月繼續測量，驛程約五十里，各項工程雖大半完成，因受軍事影響，現已停頓。全段沿途風景尙佳，地方民氣最爲古樸，商業甚覺冷落，居民交易三日一市，猶有上古遺風，出產物以米運爲最多，京針荸薺次之。本段路線爲湘桂交通孔道，沿途商旅至爲繁密，加以地處湘水上游，小輪不能行駛，故衡泉通車僅七十里，營業尙有可觀，將來若全線成功，收益之大更可想也。

三 湘黔線各段工程概況

潭鄉段 湘黔線以湘粵線之長潭段爲共同一段，湘潭城其分歧起點也。潭鄉段由湘潭十九總河街起，至湘鄉城止，驛程八十里，爲湖南南洋義賑會以工代賑築成之路，民國十一年四月開工，十三年六月完工，費洋約四十萬元，爲北美救災協會捐款饑民築路，每三十人爲一棚，棚有頭目，由各縣牧師代向災區召集，安家路費兩飯津貼待遇從優，聘英人魏陸森君主持工事，牧師德人希理格鮑擇中兩君管理錢糧收發，路綫上並設若干站，設正副站長分司錢糧支付，組織頗繁，耗費實多。路線自湘潭



湖南公路湘黔綫永豐段之萬福橋

市十九總河岸唐新橋起，經沙子嶺，羊牯塘，宋家嘴，永邊沱，繞姜市後過山坳，出排仙橋石牛塘達雲湖橋，有小河橫過，源出甯鄉，可通小舟，修建徑間三十呎四甕石橋一座，自此過分水坳入湘鄉境，經田心垵七星港官埠橋銅鈞灣至湘鄉城雲門寺止，全線地勢平坦，為避免洪水及減少橋涵起見，路線多沿山邊高地，離開老驛道大水區域各數里不等，過姜市分水坳等處小山嶺坡度較大，有達

百分之四五者，全段大小橋樑共計四十座，徑間七百零八呎，石甕最多，磚甕次之，建橋石料為青色石，灰石由湘鄉城上游百四十里薛家渡地方採運，橋樑工程以雲湖橋官埠橋兩處為最大。養路工程有棚工四十人，監工二人，每月工餉由華洋義賑會遵守原訂保路十年條約支付，並設管理員一人，常駐路線，設保路委辦會以華洋人士十人組織之，主持一切，此養路情形之與他段特殊者。

鄉永段 由湘鄉縣城起，至縣屬永豐止，驛程一百里，路堤土工為湖南華洋義賑會以工代賑築成，民國十二年六月完工。路線自湘鄉雲門寺起，與潭鄉段接，經朱津渡過漣水，就用原有之萬福老橋，經山棗至城江橋過小河流，至虞塘復有小河流相遇，均建橋跨越，自此入湧口，循山冲前進，蜿蜒十餘里，至街埠頭


河邊，由東岸經過，河流湍急，堤岸險峻，至青石鋪，路線復沿河邊而進，開山鑿石，工費頗大，自
此過蚊子山約數里抵永豐市。沿路跨越河港極多，共建大小橋樑九十四座，徑間八百七十呎。路線經
過地方，素稱富庶，朱津渡萬福老橋工程雄壯，風景清麗，橋上原有「楚南大觀」石坊，今改建橋端山
上，永豐為清曾國藩故里，民俗樸厚，殆先正流風未泯也。

永連段 永豐為湘鄉縣屬重要市鎮，有小河源出邵陽，流入漣水，自永豐以下可通舟楫，永連段
路線自河東岸起，與鄉水段銜接，經觀音閣前面，就河內灘石顯露處修建大橋一座，設車站於市街後
白燕塘地方，自此經五里牌，即塘灣，吳灣鋪，川眼橋，單家井，巡司，青樹坪市，華國堂，界嶺
(湘鄉邵陽交界處)銀綫鋪，金綫鋪，臘樹鋪，長塘鋪，褚塘鋪等處，至連橋止，全段驛程九十里，自十五
年十一月由湘中路局測量興修，十七年四月完成通車，路線經過區域，在界嶺以下湘鄉境內者多田園
，界嶺以上邵陽境內者多山地，煤鐵豐富，蘊藏於地，尙待開發。

連寶段 由連橋起至寶慶城外資江東岸止，驛程九十里，民國十五年十一月由湘中路局開始修築
，至十七年六月完成，路線自連橋起與永連段銜接，經白馬鋪，乾杉樹，麥子口，水井頭，老龍潭，
范家祖山，高嶺山，短波橋，龍王橋，以達寶慶城，沿途田園森林，風景幽美，中站暫設老龍潭，將
來或須遷移麥子口，因此處為通衡陽大路商旅較便故也，石灰岩山脈蘊藏尤富，麥子口之煤，開採經
年，另修輕便鐵道以供轉運，寶慶為湘省中部重鎮，黔桂交通要道，上下貨物如皮革煤鐵正頭洋貨等
最多，往昔老驛路之運輸全恃人力挑負，四時絡繹不絕。

寶桃段 由寶慶城資江西岸蠶桑碼頭起，至桃花坪市鎮止，驛程一百一十里，民國十七年五月由湖南第一汽車路局測量興修，十八年九月完成通車，共費工程事務費洋三十一萬六千元，路線自蠶桑碼頭起，經狀元洲，天子山，楓林鋪，火燒亭，麻雀鋪，長楊鋪荒塘，陸家蕩，爛壩（爲寶慶灘頭著名產紙地之出口地）雙甲亭，岩口鋪，周旺鋪，高田鋪，兩山鋪，白竹橋，星照亭，雙井鋪，以達桃花坪。全線地勢起伏，曲折特甚。經過區域爲邵陽西鄉，地瘠民貧，桃花坪爲邵西門戶，瀕資江岸，有商店數百家，在昔匪風甚熾，自通車後軍團調遣甚易，漸形安定。

桃高段 由邵陽縣屬桃花坪起，至武岡縣屬高沙止。路線勘測有二：一由桃花坪沿老驛道，至紫陽河過資江，經觀音山黃橋鋪施公渡再過資江，達高沙，驛程約九十五里；一由桃花坪起，沿資江東岸行，過銅盆江小河，經芙蓉山五爪坳芭蕉塘沙子坪南岳廟石下江等處達高沙，驛程約百一十里。由前線里程較短，但過資江大河兩次，河寬各千數百呎，工程浩大，建橋匪易，觀音山黃橋鋪一帶，崎嶇險阻，著名匪藪，施工困難，由後線里程較長，路線起伏較爲平坦，避開資江橋工減小。中經石下江，爲武崗縣屬中部重要市鎮，非前線之險阻荒涼可



湖南公路湘黔綫桃段白竹橋

比，故最後決定選用後線。民國十八年十一月由公路局籌劃興修，嗣以邵武兩縣年歲荒歉，匪風猖獗，時局多故，路款支絀，因而停止進行。銅盆江大橋計劃爲徑闊三十呎，九孔石墩木桁平橋所需方石約四百餘方，已完全探出，堆存貓兒岩山內，或橋邊。

洪武段 於民國十八年一月由湖南第二汽車路局（原名湘西汽車路局）籌畫興修，十二月湖南全省公路局接收，變更計畫暫令停工。路線選定，由會同縣屬之洪江市起，至武岡縣屬之江口止，中經岩頭灣，長寨，羅爾灣，雷打岩，家宿，官溪沖，寨頭，王家沖，濼皮橋，白岩亭，子泥沖，藍沖，王溪口，雷公塘，稔和灣，同頭沖，岩屋溪，八門坳，大崇溪，渣港，白羊溪，九沖，楠木山，蘆茅溪，羅家沖，藍溪沖，大平，先鋒溪，界脚，枳木界，孽溪，塘灣，驍溪等處，全路峯迴曲折，崎嶇險阻，實長不過一百四十里。土路及橋斃工程，已完成一部，自公路局接收停工後，僅設保管員一人駐洪負保守路線工程材料及器物工具之責。洪江常湘黔交通要道，爲湘西商務重鎮，每年桐茶油及竹木出口以數百萬計，有沅水可通常德，洋貨正頭皮革及其他百貨運輸多由長沙寶慶陸路挑運，極感困難，本段路線之完成，固無日不在人民切望中也。


湘川線各段工程概況

鄒婁段 湘川線規定由湘鄉起，經新化沅陵保靖等縣城以達四川選定省道經過之酉陽，湘鄉至婁底市其首段也，計驛程一百二十里，民國十九年三月因湘黔線桃高段匪風猖獗，路款支絀，不能充分進行，將測量隊全部人員調赴本段測量，至五月湘鄉至潭市一段四十里實測完竣，即擬開始土工，不

料因受軍事影響，路款頓形枯竭，六月其匪繼陷長沙，路工益無法支持，木段即奉令結束，路線選定自湘鄉城北門塚塘口起，經泉塘山坳塔，爲避免高嶺起見，因入右手小山騎崙脊而行，過瑕江小河，至景坪寺復過一小河，入沖內復沿小山崙脊行，數里抵潭市街，後路綫大半經過小山嶺，路基高亢，起伏尙平，土工橋梁俱極省費，較之沿老驛路中經石獅江至潭市逼近河岸，曲折險阻，實非避免不可，自潭市起，經十里石普安堂寨子橋等處以達激水，路線亦經選定，自激水以上經婁底藍田達新化，或將來由激水另選路線繞經安化橋頭河藍田達新化，利弊得失，尙待實地勘測決定。

湘鄂西線各段工程概況

長甯段 長甯段於民國十五年二月由湘中路局興修，閏十月停頓，至十七年七月繼續修築，翌年八月完成路線，自長沙城對岸溁澗市起，經望城坡，橋頭舖，山棘舖，白箬舖，黃泥舖，油草舖，下落舖，歷經舖，以達寧鄉城，計驛程一百里，自湖南全省公路局接收後，始更名湘鄂西線長甯段，由長沙至白箬舖五十里，因趨避洪水之故，出入山谷，曲折迂迴，工程頗大，由白箬舖至寧鄉五十里，經行山壠中，路線直而平坦，故較經濟。沿途童山濯濯，地層爲黃土與葉岩，鑛床甚少，穀米爲出產大宗。起點在長沙省會，實全省政治經濟中心。終點爲甯鄉城，有瀉水過靖港與湘江會合，可通舟楫，交通便利，風氣開化。望麓橋全部用鐵筋混凝土造成，樸實堅潔，爲湘中新式建築物之一，且後倚嶽麓，前瞰湘江，碧水雲山，益臻佳勝。沿路兩傍，種植油桐楊柳，藉資護蔭。全段計費銀三十一萬元，每里平均約洋三千一百餘元。



湖南公路鄂西綫長寧段望龍橋

寺爲唐代古跡，風景佳麗，距車站僅數百武，可供旅客遊覽。


益常段 益常段由益陽漢壽交界處之牛鼻鋪起，暫以常德對河之德山老碼頭爲終點，十七年六月由湖南第二汽車路局興修（原名湘西汽車路局），原名常益路，十八年十一月公路局接收。始改湘鄂西綫益常段。德山在常城下游約十五里，現擬銜接常洪支綫，故於老碼頭下三里許之古東門城地方另修一段

甯益段 甯益段爲湘鄂西綫之第二段，於民國十七年湖南第一汽車路局開始修築。翌年十月測量完畢，土路築成七十里，由湖南全省公路局接收繼續進行，至十九年十月完成，路線從寧鄉城起，經菁華鋪，衡龍橋，滄水鋪，山青鋪，寧家鋪，石頭鋪，益陽城，白鷺鋪，吟風橋，以達漢壽交界之牛鼻鋪，計驛程一百四十里。甯鄉城至甯家鋪七十里爲黃土山脈，起伏和緩，寧家鋪至牛鼻鋪七十里，地近湖濱，平田廣闊，土方工程均極易做。全綫多長距離直綫，曲綫僅六十處，最大坡度爲百分之四者僅十餘處，全段大小橋梁四十座，共計徑間一千一百六十呎。益陽城資江寬度達一千一百餘呎，冬季水淺時仍深至數丈，修建橋梁，工程浩大，爲節省計，暫備輪渡運輸客貨。益陽市踞資湘兩江會合之處，輪船往來，商務繁盛，爲湘省重要都會，對岸裴公亭白鹿

，經港口善卷村以達常城下南門之對岸，尙未完成，是爲本段將來之終點也。由牛鼻鋪至老碼頭，計驛程一百四十五里。路線從牛鼻鋪經漢壽縣屬之軍山鋪，太子廟，黃嶺崗，嚴家河，及常德縣屬之牛路灘，謝家鋪，石門橋，以達德山老碼頭，全綫平坦，最大坡度不過百分之五，地質以水成岩及砂礫岩爲多，崔家橋至軍山鋪一帶間有花崗岩及其他火成岩發現，沿途跨越河流極多，最大者爲嚴家河牛路灘兩處，全段共建大橋七座，嚴家河橋徑間二十四尺，計十一孔，工程頗巨。本段十七年測量動工，至十九年十一月完成通車。常德爲湘西重鎮，水陸交通，商務繁盛，沿路出產以穀米爲大宗。太子廟，大橋沖等處，產沙金，昔年採取甚盛。

湘鄂東線各段工程概況

長高段 長高段爲原長平瀏路之一段，民國十五年湘中汽車路局成立伊始議定爲第一期修築之路，曾組織測量隊勘測路線，因財力不逮，閱五月卽行停止，十七年十月政府徇瀏平人士之請，令湖南第一汽車路局繼續興修，該局乃決定先修長瀏綫由長沙至永安市一段，及長平綫由黃花市至高橋一墩，於十一月組織長平路工程處，開始測量，十二月實行施工，十八年九月土路完成，橋壘亦次第興修



湖南公路湘鄂西綫益常設牛路灘橋

，十一月全省公路局成立，更名爲湘鄂東線長高路，除將垵兩橋壘廢續完成外，並積極進行長永垵鋪砂工作，以期先行通車，不料十九年五月受軍事影響路局財源枯竭，工程遂完全停頓。路線自長沙垂菜園起，經東屯渡，長橋，丁家鋪，至黃花市，驛程四十里，爲湘贛綫與湘鄂東綫共同之路，由黃花市左向經春華市，瞿家垵路口岔石門廬，以達高橋，驛程七十里（黃花市至贛省已通車），爲湘鄂東綫。自此達平江縣城，尚有驛程一百二十里。由黃花市右向經石塘鋪至永安市驛程二十里，爲湘贛綫，自此達瀏陽縣城，尚有驛程八十里。長沙至永安市一垵六十里，二十年七月底通車營業。先後共支付工程事務費洋約四十五萬五千餘元。平瀏兩邑素稱富庶，自赤匪蹂躪後，田廬邱墟，撫綏無術，爲清剿匪共便利實事計，實非首先完成本路不可也。

平粵段 從平江縣城對河寺前起，至魏江止，中經洪家垵白石嶺黃泥洞虎沙坳三角塘寒婆坳分水嶺雙龍橋鳳形山等處，驛程約五十里，十六年三月由平江縣人民對於湘中汽車路局宣告獨立興修，將該縣田賦鹽稅厘金雜稅各項附加概行就地截留，作爲修路經費，至十七年因感受種種困難，忽自動向湖南第一汽車路局提議，請求將全段路線工程接收，繼續完成長平全路，其平邑墊付之款，即由第一路局歸還。本段工程最困難之點爲筲埠嶺，山勢陡峻，將來做切土工或開隧道，尙未決定。

常洪支線各段工程概況

常桃段 自常德大西門外莫公橋起，至桃源縣西門外二里崗止，計驛程七十里。路線經過河汭陳溪二市鎮，頗繁盛，尤以陳溪爲最，現今本段營業發達恃此。本段係民國十六年五月由湘西汽車路局

籌畫興修，至十七年七月完成，全段用費約二十七萬六千餘元（根據十八年七月四日湖南第二汽車路局報告書數目）。

桃沅段 由湖南第二汽車路局（原名湘西汽車路局）於十八年九月開辦，組織測量隊開始測量，旋於十一月湖南全省公路局成立收歸官辦，十九年二月土路開工，至六月因時局關係，奉令停頓結束。自桃源縣治對河鎮口渡起，至乾灘止，計程二十餘里，土路有完全告竣者，有築成十之七八者，亦有因修橋兩端留未動工者，平均計之約成十分之九。自乾灘以上至鄭家驛之稠木冲，計程四十里，地勢平坦，絕少岩石，工程甚易。自稠木冲以上至新店驛，計程四十里，岩石既多，溪流環繞，有時僅一路可通，工程又入困難之境。以上各處均已測量完竣，但未動工。

瀏汝支線各段工概況

醴攸段 由醴陵縣陽三石起，中經泗汾，皇圖嶺，新市等處以達攸縣城，計驛程一百八十里。民國十四年冬籌畫興修，經費由茶攸醴三縣田賦鹽厘雜稅等項附加，另組一路款委員會監收保管之，十五年春陽三石至泗汾一段土工全部完成，泗汾至皇圖嶺一段繼續前進，適湘中汽車路局成立，本路路線全屬中路區域，



湖南公路瀏汝支線醴攸段壁山嶺風景

自應合併辦理，以歸統一，比即結束移交湘中路局廣續進行，復值革命軍興，攸醴一帶為粵軍謝文炳部佔據，戰雲瀰漫，工事罷休，工程師劉懋厚（現任公路局局長）亦因嫌疑被捕，工事無形停頓。至十七年陽三石至皇崗嶺一段七十五里，十八年夏皇崗嶺至攸縣一段一百零五里，先後工竣通車。沿路出產，以醴陵之磁器夏布，攸縣之穀米芋蕨為有名。

攸茶段 由攸縣河邊起，與醴攸段銜接，中經老驛道之菜花坪平湖橋市口洪山廟等處，以達茶陵城邊止，驛程九十里，於十八年四月由湖南第一汽車路局籌畫興修，開始測量，六月初開始土工，橋梁鋪砂亦同時計畫着手，是年十一月湖南全省公路局成立，即移交公路局接收廣續前進，至十九年五月受軍事影響停工。現在積極籌修中。

丙·電線

電報 全省有線電報，約分四大幹線，設電務管理局管理之，即（1）自長沙，北沿粵漢線通湖北；（2）自長沙，西經常德，沅陵，芷江，入貴州；（3）自長沙，南經衡陽，以至兩廣；（4）自長沙，東經醴陵，達江西。（路線如圖）

湖南全省電報線路統計表

架空	地下電纜	河底電纜	纜路長度 (公里)	纜條長度 (公里)	電桿 枝數	處數
4,305.00	(電纜) 5.12	7,889.00	58,404
						2

民國十九年湖南省電報發報字數及次數統計表

	華文		華文		洋文		洋文	
	字數	次數	字數	次數	字數	次數	字數	次數
政務電	7,820,067	64,283	524	8
加急電	52,040	2,575	414	20	0,633	1,028
尋常電	2,120,786	101,274	24,433	713	87,037	10,265
新聞電	132,261	1,233	40	4
販務電
總計	10,205,054	160,370	字數...122,136 次數...12,038		華文及洋文	

電話

湖南電話事業於前清末葉，宣統元二年間政府創設湖南電話總局於省垣撫署之左側（即現局址右邊）。是時中國電氣事業，尚在萌芽時代，僅裝設三百門之磁石磨電總機一部，各用戶所裝電話分機皆用乾電之手搖機，組織簡單營業不振。至民國元年始向西方電氣公司購裝共電式之一千門總機一部，改用婆羅暗線，分敷四城。並用水線渡河而西，直通水陸洲，榮澗市一帶，遠可直通湘潭。近年該局因謀電話之發展，正計劃改裝自動電話機。

各縣電話

長途電話，為交通利器，清鄉剿匪時期，尤賴之以傳達軍情，關係非常重要。現在本省各縣，已裝有各縣互通電話者，在三分之二以上，正在裝設者，亦所在有。本省清鄉司令部正計劃將未裝各縣，斟酌其財力，限期裝設，以期完成全省電話。

無線電 除國民政府交通部在長沙市設有電台收發電信外，各軍事機關，亦多自設電台，以供軍用；國民日報社及中山日報社等，自裝收音機或收報機，專收各處新聞。省政府，亦籌畫於省城建設廣播電台，全省七十六縣各設收音機，以利交通。

丁·郵政

湘省郵政，創辦於前清光緒中葉，迄今三十餘年，現設管理局於長沙市西長街，據民國二十一年十月調查，計轄一等局一（常德），二等局二十四（溆浦，沅州，永州，邵陽，洪江，郴州，湘潭，湘陰，寧鄉，醴陵，益陽，湘鄉，永豐，南州，岳州，平江，澧州，津市，安鄉，慈利，寶慶，衡州，漢壽，長州）。三等局五十九（保靖，靖港，株州，婁底，潭市，瀏陽，永定，楊家灘，青樹坪，新化，武岡，安化，藍田，黔水，華容，石門，安福，衡山，耒陽，常德，桂陽，桃花坪，錫鑛山，新寧，攸縣，茶陵，城陵磯，桃源，浦市，辰谿，安仁，永興，宜章，永順，藍山，綏寧，新市，邵縣，龍潭，漣溪，臨武，高沙，汝城，會同，嘉禾，陳市，沅江，鳳凰，晃州，黔陽，麻陽，道州，永明，江華，新田，興寧，三星湖，寧遠，靖州），支局五，郵寄代辦所三百三十四，村鎮信櫃三百〇六，城市信櫃五十七，茲將民國十九年二十年情形列表比較如次：

全省局所統計表

	管理局	一等局	二等局	三等局	支局	郵寄代辦所	村鎮信櫃	城市信櫃
民國十九年	1	1	25	56	3	321	300	56
民國二十年	1	1	25	57	5	330	302	56

全省員工統計表

	郵務長	副郵務員	郵務員	郵務佐	信差	郵差	村鎮差	水手	雜役	聽差	汽車夫
民國十九年	1	1	127	94	139	350	44	36	23	21	1
民國二十年	1	1	166	95	203	303	45	36	28	23	1

全省郵路里數統計表

	火車郵路	輪船郵路	汽車郵路	郵差郵路	村鎮郵路
民國十九年	621	4,850	609	20,253	12,814
民國二十年	621	4,855	1,617	18,993	13,136

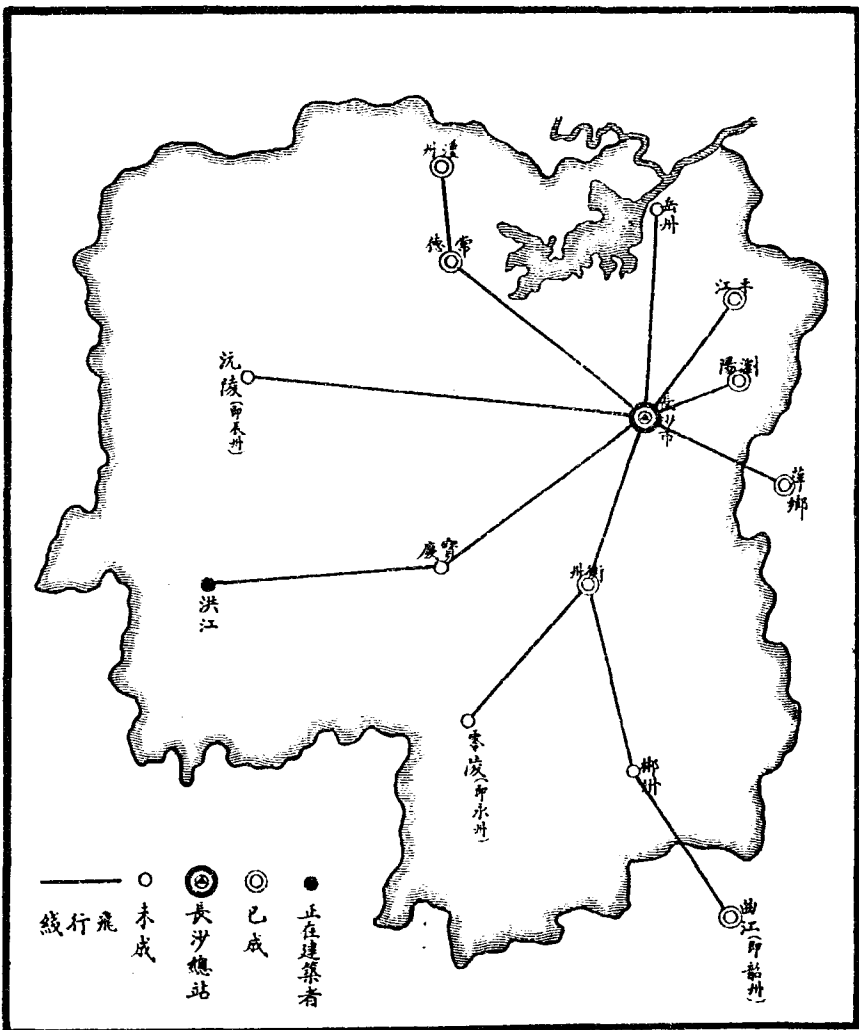
全省儲金局名表


民國十九年	五處	長沙 常德 湘潭 衡州 湘鄉
民國二十年	十處	長沙 常德 湘潭 郴縣 衡州 湘鄉 洪江 寧鄉 邵陽 益陽

全省收寄郵件數統計表

	普通信函及名片	掛號郵件	保險信函	快遞郵件	航空郵件
民國十九年	18,003,000	762,860	1,700	93,100	41,660
民國二十年	13,315,360	748,500	2,300	100,200	67,860

湖南全省飛機航綫圖






湖南航空處 可塞飛機二號

戊·航空事業

湘省航空事業，創始於民國十九年，八月委黃飛胡昇等七人為航空籌備員，十月成立湖南航空籌備處。就原有之大沅洲飛機場加以開闢，芟夷野草，除去砂石使其平整，又向西南兩方擴充面積至六百米見方。一面向

安利英及美信兩洋行定購可塞飛機兩架（戰鬥用），林可克飛機兩架（驅逐用），摩斯飛機兩架，飛兒超飛機四架，運湘備用。一方面羅致航空人材，以便駕駛及修理機械，至二十年四月規模粗具。

二十年五月一日湖南航空處成立，委黃飛為處長，其時湘贛邊境匪共猖獗，此剿彼竄，不易肅清，為擴充空軍剿匪實力起見



湖南航空處 水上飛機

，又添購摩斯飛機六架，卜斯摩斯飛機二架，萊因飛機二架，並補充飛航員及機械員，現已編為航空第一第二兩隊。

各縣飛機場

湘省既有飛機兩隊，對於各縣不可不有飛機場所，以便升降，寶慶陞湘省西南要道，永州郴州為湘南邊陲重地，均屬應建飛機場之處，現已測勘繪圖完竣，不久可以興工，岳州洪江二處正在進行測勘中，至常德瀏陽平江衡陽澧州各縣已有之飛機場，或須從事改建，或擬加以修理，正在積極籌劃中。



第五編 市縣誌畧

第一章 湘江流域

第一節 長沙市

長沙設市，籌備已久，市政府尙未成立。其市區界址，民國十六年經市政籌備處長余籍傳派員畫定，繪具圖說，呈報省府核辦。其四界：

東抵湖嶺渡；

西抵對河嶽麓山；

南抵金盆嶺；

北抵蕪河。水陸洲溼潤市新河等地，均在本市範圍之內。昔之談長沙新市者，率多主張留城內爲行政區；舊城之南，因值歐戰時工場林立，擬定爲工業區，舊城之東，巨室頗多，擬定爲住宅區；舊城之北，濱湘河，臨鐵道，擬爲商業區。目前市區範圍較前擴大數倍，舊城之南，昔雖有一二工場，然終未能發展，誠以山地崎嶇，運輸不便，復距商業區太遠，於工商貿易尤難啣接，加之此地適扼湘江上游，工場排洩穢水，隨流而下，有碍全市衛生，茲擬將此地改爲住宅區，既避喧囂，復多清趣，叢林高山適可利用爲人民遊覽之地，舊城之東北，卽湖嶺渡至新碼頭之間，爲瀏陽河溼潤之地，山不峻而勢高，地僻靜而便利，如周家嘴大泗湖一帶，地稍低窪，更可利用工場灰屑煤渣爲徐園填高之計

，污穢之水隨瀏河西下，決無污濁全市之虞，高岡煤煙，因北風較少，亦無瀰漫全市之患，擬定爲工業區。長沙市在將來粵漢路貫通之後，必爲商業發達之區，惜適於商業之優美地位，已爲舊市區佔領，舊城之北，雖臨湘江，地勢實嫌稍低，舊城之東雖與平瀏大道接壤，又嫌與河道隔離，以人事論，既不能改造舊市區與新市區同時並進，以形勢論，復不能舍舊市而獨營新市，須一面謀新市之發達，一面促舊市之改良，故不能不納舊市於新市之內，擬以北至新河，南至妙高峰，東至五里牌，西抵河岸，包括舊市區，均劃爲商業區。其行政區域，卽就商業區內擇定舊四十九標協操坪五十標一帶地點，既較適中，可供全市之瞻仰，且將來設施，復可聯絡新舊市同時進步。至湘江之西，嶽麓名山，自古爲講學之所，則天然之文化區與風景區。至湘江東西兩岸之交通，擬建設一規模宏巨之鐵橋（長約五千餘尺）以資連絡，而於水陸洲東岸一段設啓閉機以通船隻，異日粵漢路全部通車，長沙必成全國南北交通樞紐，將來之繁榮，屈指可待也。

人口 據民國十八年二月長沙市戶口調查委員會之調查，全市人口爲三十四萬五千九百二十六人。又據省會公安局二十年五月份之調查計（一）普通戶口。爲三十二萬四千七百二十六人；（二）公共處所戶口爲五萬七千四百二十八人；（三）寺廟僧道戶口爲一千〇四十四人。（四）外人僑居戶口二百十六人，合爲六萬一千四百五十一戶；人口三十八萬三千四百十四人（五月份因軍隊調防，故人口增至一萬餘人）。

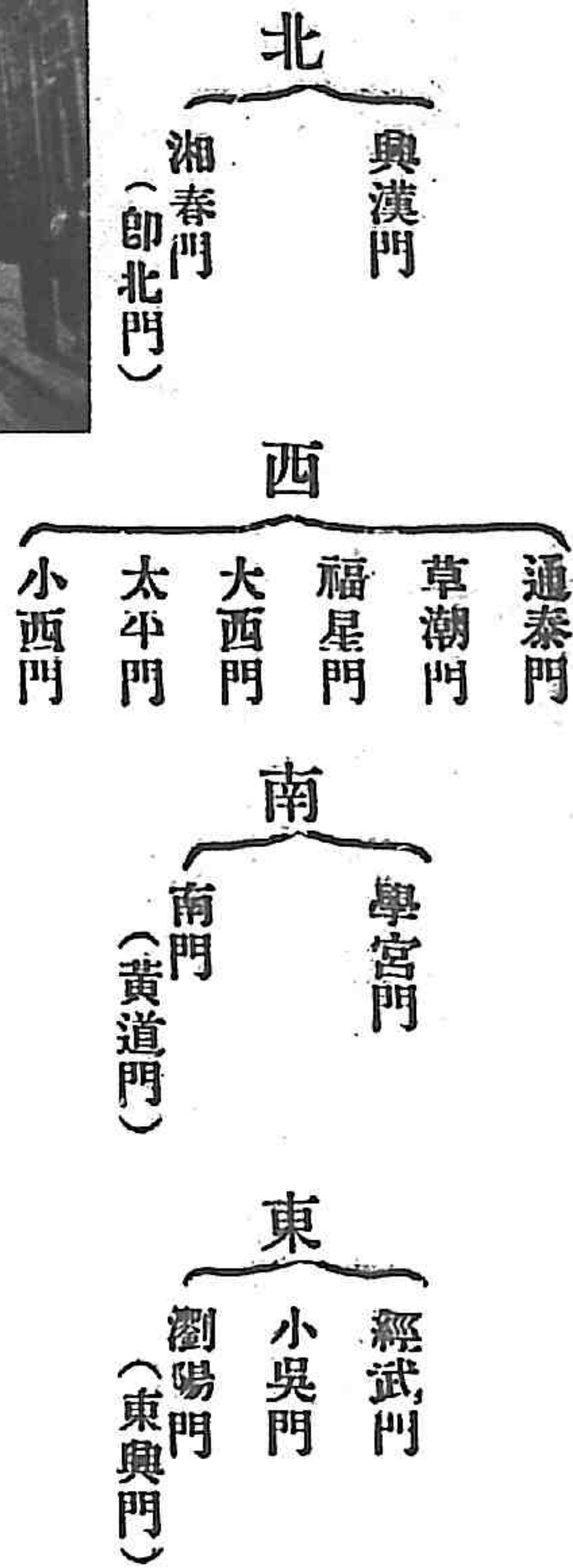
城市概況

舊有城壁，始築於漢長沙王吳芮，元以前築以土，覆以甃，明洪武時，守禦指揮邱




長沙市中山馬路

廣乃壘址以石，東西長五里，南北長十里，周圍十四里有奇，略成長方形。舊有城門十三：



迄今城壁拆毀殆盡，修築環城馬路，僅東南隅天心閣之一部尚存，已闢為天心閣公園，供市民遊覽。城內繁盛之地，在八角亭司門口紅牌樓一帶，其位置適居舊城之中央而偏南，長約半里許，如衣料食料器具一切售品，皆萃於此，建築多仿西式，行人雜沓，景象殷闐。中山馬路，橫亘城中，十九年建築完工，東通環城馬路及長潭長平汽車道，西達江濱，平廣整潔，有滬漢風，為本市之新式街道。北門正街，長約里許，為城內北部之中心市場。坡子街，常小西門外民船及輪船碼頭之衝衢，往來頻繁，銀錢雜貨藥材廣貨等商店，雲集於此。大小西門間之河街，接近江

岸，洋商甚多。此外若南正街司門口，洋貨雜貨商店最多；走馬樓青石街青石橋，鞋店最多；南陽街府正街玉泉街，書店筆莊最多；藥王街照像鋪最多。全市商務，以鑛業，五金，機器，綢緞，洋貨，烟酒，繡業，藥材，糧食等為盛。英日法德美各國洋商，約七十餘家，散於北明外及小西門外靈官渡街各處。曩昔城內房屋，多屬舊式，街道亦狹隘，近年從事整理，逐漸讓寬，滿鋪麻石，景象一新。




長沙市環城馬路


商，約七十餘家，散於北明外及小西門外靈官渡街各處。曩昔城內房屋，多屬舊式，街道亦狹隘，近年從事整理，逐漸讓寬，滿鋪麻石，景象一新。

新市區馬路幹綫計劃

最近市政籌備處擬具之市區內交通要道，計分東西幹綫與南北幹綫。南北幹綫在湘江東岸者有三道：(1)由南湖港沿河岸直出新河口，為第一道，定名為沿河東大馬路；(2)由金盆嶺沿長潭路之一段，接天心閣，沿環城路，抵經武門，出喜鵲橋直達新碼頭口，為第二道，定名為中央大馬路；(3)由雨花亭經曾家冲二里牌，抵閻家湖，出湖跡渡，為第



長沙市中山馬路旁公園



長沙市警鐘樓

三道，定名為東大馬路。在湘江西岸者一道，即由瀟灣市沿河，經瀟灣市紡紗廠出施家港，與湘江東岸之沿河路對峙，定名為沿河西大馬路。其與西大馬路並行者，首由李公廟尾防溢湖又劃一道，定名為西大馬路。東西幹線在湘江東岸者計分五道：（1）由南湖港向東經沙湖橋冲黃土嶺至魏家冲，為第一道，定名為東南大馬路；（2）由西湖橋向東循刻下環城南段路之一段，經天心閣，麻石巷，打靶場通阿彌嶺，為第二道，定名為南大馬路；（3）由中山路；向東延長至陳家壩，沿長平公路路綫，通平江，為第三道，定名為中山大馬路；（4）由舊城北之大馬路，向東延長至湖跡渡為第四道，定名為北大馬路；（5）由毛家橋河岸，向東經開福寺，潘家坪，桂花園，太極坡，至朱家花園，為第五道，定名為東北大馬路。至在工業區內有四斜線相交於一點者，東北為岳陽路，東南為衡陽路，西北為寶慶路，西南為常德路。在商業區內有二斜線同交於中央大馬路者，東北為沅陵路，東南為星沙路，在中央大馬路之西通沿河東大馬路者，名洞庭路，在中央大馬路之東，通東大馬路者，名衡陽路，則皆支綫也。其在湘江西岸者，則因山地太多，勢殊險峻，發達恐較遲，暫未詳為計劃。

要塞

長沙要塞，肇自民國十九年，蓋近年匪患頻仍，長沙城市因無險可守，曾於是年七月二十七日一度失陷，公私損失極鉅，政府及市民爲鞏固永久治安計，乃於湘江東西兩岸建築防禦工程，東岸自猴子石起，經新開鋪，石馬鋪，阿彌嶺，楊家山，五里牌，湖蹟渡等處，至撈刀嘴止；西岸自廖家垵子起，經小望城坡，石嶺坳，竹山口，黃花塘，雙塘坳等處，至銀盆嶺止全部長約六十里，所有散兵壕，交通壕，地下道，觀測所，監視所電網，等粗備，並修築汽車道以資連絡。

交通及工商業

與漢鐵路，自武昌南走入省境（長沙至武昌100公里），經岳州汨羅而抵本市，繞市

東以達株州，再由株萍綫，以至萍鄉安源（計九十公里）每日車開武昌者二次，由武來長者亦二次。汽車路，南通湘潭寶慶衡州；長常汽車路，已展築至桃源；此外長平長瀏（長沙至永安市已通車）之綫，正在積極建築，屈指可望告成。火車站及汽車站，均在小吳門外，西由中山馬路以達河干，亦極便利。湘水航路，汽輪下達武漢，上溯湘潭；水盛時，可抵衡州，更可溯至零陵，此湘江幹路也；若支流可通航者，沿湘而下，至靖港，出靖港可轉入資水流域之益陽，及沅水流域之沅江，漢壽，常德，南縣，等地；再渡洞庭，可入澧水流域以達津市。航空事業，尚在萌芽，北門外新河飛機場，廣數百畝，現湖南航空第一隊駐此，爲粵漢航綫必



長沙市中山紀念堂

經之站，故本市可稱全省水陸空交通之中樞。惜水上航權，多為日英所攫奪，殊可慨也。

著名工廠

有湖南第一紡紗廠在對河銀盆嶺，資本約百萬元，工徒二千餘人，日出紗可百包，成績頗佳，現又增建織布廠（詳第25頁）。民生工廠，在奧漢門外，係前兵工廠所改，近年出品甚多。黑鉛鍊廠，在南門外河濱，專鍊水口山鉛銻等類，成績亦優（詳第22頁）。麓山玻璃廠，在南門外，官商合辦，資本十萬元，出品以燈類為大宗。嶽華皮革廠，在靈官渡街，專製黑黃紋皮。電燈公司，在六鋪街，全城電氣仰給於此（光華電燈公司，因被炸燬，現已歸併）。華新羽絨公司，在怡長街，專以機器提製鴨絨被服等物，其所用之機器及縫法，皆衡陽丁鵬翥氏所發明，農商部許以專利。此外尙存和豐火柴公司，寶華寶湘二玻璃工廠，嶽嵩鞏華兩製革廠，湖南麵粉公司，湖南造冰廠，殘廢工人習藝廠等。

官署機關學校舉要

(一)官署機關

省政府.....	現移學院街	省黨部.....	現移文星橋
民政廳.....	又一村	長沙市黨部.....	黨部東街
財政廳.....	又一村	長沙地方法院.....	現移瀏正街
建設廳.....	現移落星田	四路總指揮部.....	藩正街
湖南高等法院.....	現移瀏正街	湖南全省清鄉司令部.....	省政府內
教育廳.....	又一村	第六十二師司令部.....	局關祠

- 長沙警備司令部……………白馬巷
 軍官講習所……………小吳門外
 二十八軍教導總隊部……………四十九標
 長沙舊監獄署……………司禁灣
 長沙市公安局……………中山西路
 東區警察署……………東牌樓
 西區警察署……………太平街
 商埠警察署……………長沙關
 樞運局……………永豐倉
 火車貨物統稅局……………小吳門
 電報局……………織機巷
 電話局……………中山東路
 湖南煙酒印花稅局……………善正街
 國貨陳列館……………中山路
 長沙市政籌備處……………落星田
 鹽務稽核處……………沙河街
- 鐵道警備司令部……………教操坪
 陸軍測量局……………藩後街
 長沙縣政府……………長治路
 陸軍監獄署……………福星街
 消防隊……………新街口
 南區警察署……………學院街
 北區警察署……………局關祠
 水上警察總隊部……………楚湘街
 省河統稅局……………太平門外
 郵政管理局……………西長街
 電政管理局……………南正街
 湖南省公路局……………黎家坡
 禁烟委員會……………理問街
 國民政府財務委員會……………鹽道街
 駐長特派員辦公處……………長沙關…
 長沙關……………大西門外
 勸業工場……………黎家坡

粵漢鐵路湘段辦公處……小吳門
省河米捐局……福星門外

(二) 公共團體

華洋籌賑會……鹽道街

長沙市消防聯合會……坡子街

慈善救火第二隊……三公祠

湖南省教育會……又一村

萬國儲蓄會……新坡子街

孤兒分院……菲菜園

育嬰堂……育嬰街

(三) 報館醫院學校

通俗報館……理問街

中山日報……高升巷

全民日報……順星橋

湘江晚報……北正街

湖南晚報……高陞巷

湖南地質調查所……黎家坡
湖南省銀行……藩正街

長沙市總商會……儲備倉

慈善救火第一隊……臬倉街

慈善救火第三隊……天妃宮

湖南學生聯合會……教育會

孤兒院……連陞街

婦女教養所……荷花池

慈善總公所……織機巷

國民日報……臬倉坪

大公報……倉後街

市民日報……儲備倉

晚報……儲備倉

霹靂報……茶館巷

- 成報.....落星田
- 湘雅醫院.....蘇園嶺
- 秋明醫院.....連陞街
- 陸軍醫院.....狗尾冲
- 精益中醫院.....司馬橋
- 湖南醫院.....新安巷
- 同仁醫院.....福星門外
- 求艾醫院.....司馬橋
- 仁濟醫院.....中東長街
- 肺癆醫院.....北門外
- 湖南大學校.....嶽麓山
- 省立第一中學校.....南門外書院坪
- 省立第一工業.....甘家台
- 省立第一農業.....北門外
- 長沙第一高小.....出入是門
- 楚怡工業學校.....稻谷倉
- 仁術醫院.....東茅巷
- 德生醫院.....學院街
- 致遠醫院.....文星橋
- 長沙市公醫院.....戲子橋
- 首善醫院.....四堆子
- 康濟醫院.....順星橋
- 博愛醫院.....白菓園
- 光華醫院.....瀏正街
- 俠東醫院.....環城馬路
- 省立第二中學校.....古稻田
- 省立第一師範學校.....教育會坪
- 省立第二職業.....戲子橋
- 省立第一女子職業.....新河
- 楚怡學校.....儲英園
- 明德學校.....泰安縣

含光女學校……………寶南街
廣雅學校……………黨部西街

廣益學校……………北門外油舖街
嶽雲中學校……………荷花池

羣治大學校……………連陞街
兌澤中學校……………荷花池

長沙中學校……………荷花池
妙高峯中學校……………妙高峯

雅禮中學校……………藤園嶽
華中美術學校……………北門外

長郡中學校……………三府坪
聖經學校……………葦菜園

三民女學校……………黃泥堰
明憲女學校……………油榨巷

周南女學校……………泰安里
協均中學校……………黨部後街

衡粹女學校……………興漢門
大麓學校……………北門外晴家巷

古蹟名勝 (1) 天心閣公園 位本市之東南隅，北起天心閣，南迄妙高峯，範圍頗大，延長四五

里。兩地間，築有馬路以資連絡。天心閣城垣，巍然猶存。開右有午礮台，現已拆毀，改建國耻紀念亭，再西有三紀念亭，及動物園等。閣旁城垣，成二巨窟，左右各一，昔時守城藏兵之處也。其有熱穴，可通城中之皇倉街，亦戰事危急時避險之暗徑，今已湮塞。登其最高處，縱目四顧，全城在望，蒼靄之嶽麓，黃澗之湘流，橘洲負翠，帆影煙波，畢收眼底，別饒風趣。妙高峯與嶽麓隔江相對，為本市附近之最高峯。其頂有平地，方可二丈許，青草平鋪，宛如綠褥，夏間近晚之際，坐憩其地，清風徐來，胸襟頓爽，殘陽自麓山返映天際，雲霞與江面烟波互相照耀，上下風帆，悠揚掩映，誠可

觀也，今建亭於南峯。以供遊人休憩。


(2) 猴子石 在市南十里之地，沿粵漢鐵路可達，有石高約二丈，酷似猴形，蹲於湘江之濱（參閱第廿頁），可登眺，江水縈迴其下

，成小石潭，深澈無比。其對河為靳江河，一名劍江河，有小街，楚倭臣靳尚之墓在焉。

(3) 雨花台 在市東南七里黃土嶺之東，今就其地建真人廟，四山環抱，清雅宜人，古木參天，池塘可鑑，廟旁有小旅店，取資甚廉，品茗其間，亦樂事也。

(4) 金盆嶺 在市南六里，巒崗環繞，成盆形，長沙之南險


渡之處也。義渡亭，在其中部，長沙西路之孔道也。江神廟在義渡亭之北，其地舊有拱極樓，最擅名勝，瀟湘八景之一，所謂『江天暮雪』者，即此地也，惜樓已廢。英國領事署，在其北部，洋樓高



天心閣公園圖 國恥紀念亭

也，其上有大兵房一所，可容千餘人，兩旁戰壕環抱，為歷代戰爭之要地。

(5) 水陸洲 洲上多橋，故又名橋洲，在市西湘江中，長七八里，兩端與城市齊。洲上楊柳疏植，綠橋成叢，紅樓白閣之間，間有竹籬茅舍，垂楊綠蔭之下，恆繫漁艇閒舟，景物風光，可稱佳絕。朱張渡，在其南部，宋朱子講學嶽麓，張南軒講學城南時，往來過



麗，雅麗可觀。

(6) 朱家花園 在經武門外六里許，一名餘

園，清時長沙巨紳朱彝尊先生所建，以休養餘年者也。其中布置甚幽雅，蘭室，宜春，雲寮亭，一笠亭，延眺，衆綠軒等，亭台樓閣，廻環錯列，池塘縈繞，假石嶙峋，異木奇花，爭妍鬥彩，間有喬木高參，綠竹蔭影，長沙著名之花園，怡神曠興之佳所也。各亭台中之聯匾，均近代名人左宗棠，鄭板橋，王文治，黃自元，曾熙，譚延闓等之手筆。此園雖係私園，然完全開放，任人自由遊覽，園丁備有茶水，茶資聽給，有小販販買糖點，取買亦便，

近年因常駐軍隊，房屋多被毀壞。

(7) 谷山 在本市西北二十五里，由第一紡紗

廠後，山徑達可。高約二三千尺上下，爲長沙附郭第一高山。岩谷幽邃，林菁茂密。其下有古寺，名谷山寺，亦名寶甯禪寺，建自唐時，寺中有佛教小學，遊人自長沙遊谷山者，多午餐於寺內。山半有龍王宮，西人多避暑於此。龍王宮後，山岩陡立，峻峭異常，名刀背脊。最高處名谷王峯，登其處，

遠望洞庭之煙波，南嶽諸峯之秀疊，若隱若現，所謂一目千里萬象羅列者，此其似之。附近有一峯，巍然銳出者，名尖山，亦名山也。

(8)白沙井 在蔡公墳南半里許鐵道東側。有井四口，每口長約二丈，寬深均約一尺許，泉水自沙石中湧出，清冽甘美無比，名曰沙水，全城中恃以爲飲者，不下數萬家，城中以挑沙水營生者約在千數以上，每石價目，自十餘枚至三四十枚不等，以距井之遠近估計之。坐候於井旁之挑水夫，恆有數十至百餘人之多，以到井所之先後爲序，挨次汲取，每次每井口，可容二人，以木瓢舀之，晝夜頻舀，而泉不竭，經久不涸，亦不溢，市民目爲仙景。

(9)老龍潭 亦名錫山潭，在白沙井南一里許，方可數畝。東西兩岸，岡巒夾峙，株長路縱貫其中，隔爲東西二部。水恆清不濁，漲時自南口溢出，通於湘江，數十丈內，猶與湘江判分清濁。水落時，則潭平浪靜，清澈如鏡。其中多小魚。兩岸山坡之凹處，黃董白叟之垂釣其間者，居恆不絕，幽雅淒清，娛情遣興之佳所也，聞將闢爲公園之水族館云。

(10)福王墓 在妙高峯之右側。按福王卽宋右丞相趙汝愚也，被韓侂胄所譖，安置永州，道卒，旅殯於此，今墓係前清時修復者，其下有享祠。

(11)蔡公墳 在天心閣南之醴陵坡下。明季長沙司理，蔡忠烈公江門先生之墓也。蔡公任長沙司理時，適流寇張獻忠犯長沙，一時名藩重臣，大帥勁卒皆遁去，公約守將尹先民誓死固守，先民陽許諾而陰通賊，公被執而罵賊死，其幕卒凌國俊，將從公死，請於賊，以衣裹公尸葬於此，後人爲建

墓築祠，表其忠烈。

(12)定王台 在瀏陽門右側，漢長沙定王發，曾運土長安，築台於此，以望其母唐姬之墓，年久台廢，前清時湘人就其地建大樓房一所，以存故蹟。台左有門，顏曰墓園，取定王故宮有墓園之意，棟宇輝煌，庭園古雅，詠觴弔古之佳所也。現設湖南圖書館編處，其內存古書頗多，一部已列置中山圖書館，以供人閱覽。

(13)平地一聲雷 在定王台後，一井龐然而空，相傳此井一日忽爆發，井壁突易此狀，泉源遂絕，探首視之，綠草如茵，四壁凹凸，有奇趣，投之以石，其聲滃然，亦遺跡之一也。

(14)賈太傅故宅 在上太平街四十號，賈誼爲長沙王太傅時之故居，卽今賈太傅祠地。長沙縣志引水經註云「內有一井，是誼所鑿，極小而深，上斂下大，其狀似壺，旁有一足石床，纔容一人坐，流俗相傳，爲誼所坐床，又有大柑樹一，亦云誼所種也」，今則其井尙存，入門之左側，圍以石欄者是也，水極清潔，附近居民，咸取汲於此。石床已移置祠後佩秋亭內，柑樹已不可考，惟正殿後有枯樹一株，高出屋頂，或疑卽是。又云祠前有古石碑二，左右各一，高可丈許，字跡已剝蝕不可辨識，中堂懸匾曰治安堂。祠右爲清湘別墅，曲檻廻欄，頗饒佳趣，清季所植之二柑樹在焉。其內有佩秋亭，後人修葺之，一足石床，移置於此。祠之下面有廢井一，今人亦疑賈誼故井爲此，而非祠前之所指者。亭兩旁壁上，刻古今名人詩詞詞記甚夥。祠之正中壁上，刻有屈靈均之像，蓋屈賈遭遇相似，湘人合祀屈賈於祠內。其前有樓曰大觀，可供登覽。

(15)開福寺 在北門外三里。五代時楚王馬殷創建，其子馬希範於其地建會春園，爲避暑之地，費資鉅萬，後園廢，寺則屢經修治，故仍存在。近年寺僧復大加修建，殿閣玲瓏，僧房幽靜，長沙之名寺也。古被禊亭，相傳在寺右佛教慈兒院內。寺後舊有碧浪湖，紫微山，風景絕佳，今則湖山已渺，工廠環峙，未免大煞風光。寺前田疇，一派碧水翻紋，猶不乏田野風味，近寺僧擬將其地，闢爲公園。

(16)曾公祠 在小吳門正街，清曾文正公國藩之享祠也，民國紀元，曾改建烈士祠，近復其舊。祠前爲一廣場，祠後有園，花卉亭樹俱備，迴廊曲徑，假石嶙峋，叢陰之下，水榭雙雙，遊覽勝地也。現後部爲藝芳女學校址，前部爲長沙市公安局址。

(17)韓公墓 在南城三府坪長郡公學校內，墓寬約丈餘，長可三丈，巍然尙存，墓前有碑，鐫曰「漢太守韓玄之墓」，墓之東南，有韓公祠，今已頽廢。

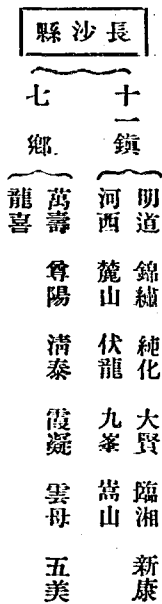
第二節 長沙縣

沿革 縣境屬古三苗國地。春秋戰國時屬楚。秦始皇二十六年，分黔中東境，置長沙郡，治湘縣，湘卽今長沙縣也。漢曰臨湘，高帝五年，封吳芮爲長沙王，建爲國郡。晉懷帝永嘉二年，始立湘州於此。隋大業初，改湘州曰潭州，改臨湘縣曰長沙，長沙縣之名，始此。宋哲宗時，分長沙五鄉及湘潭二鄉，置善化縣。明洪武五年，改稱長沙府，府縣同城。民國成立，併善化入長沙，裁府留縣。革命以來，劃長沙城附近地爲市區，從此市縣分治。

疆界 東界瀏陽，南界湘潭，西界甯鄉，北界湘陰，東南以一部份界醴陵，西南隣湘鄉，東北接平江，西北連益陽。縣境東西長約二百里，南北廣約一百八十里。

地勢 就全縣觀，縣境跨湘水兩岸，分爲河東河西二部，適介於衡山山脈與羅霄餘脈之間，故四境多邱陵起伏，要亦不乏平原廣野。昭山，一名馬山(參閱第2頁)，爲縣境最著之山，在長沙市南六十里接湘潭縣界，以周昭王至此膠舟沈溺，故名。山憑江矗立，怪石磅礴，異木層陰，微露巖罅，舟過其下，隱隱見石窗巖牖，窺攀莫及，洵異景也。

政治區劃及主要市鎮 全縣政治區劃，除市區外，原分十一鎮七鄉如次：



十九年籌備地方自治，經自治分處擬具計畫，並經提交擴大縣政會議通過，改劃全縣爲十區。計：第一區，轄原有九峯鎮併明道鎮屬之一二三四五七各甲又六甲之一大部。第二區，轄原有嵩山鎮。第三區，轄原有五美鄉，龍喜鄉，合明道鎮屬之八九十各甲，及六甲保靖團，又護佑上三團一部之地(以自長橋出李公橋之小溪，爲一區與三區之區界)。第四區，轄原有萬壽鄉，錦繡鎮。第五區，轄原有清泰鄉，尊陽鄉。第六區，轄原有純化鎮，大賢鎮，合霞凝之萬安團。第七區，轄原有臨湘鎮，合霞凝鄉屬

之保和，萬福東，萬福西，日新，月盛，永安，天福，清晏，吉清上，清吉中，清吉西，鎮源街，鎮源鄉各團。第八區，轄原有新康鎮，併河西鎮屬之東南北三區，及西區所屬之合志團，同仁團，又同德團挨東北大部之地。（以自藍田莊起，經甘棠灣，磨橋，港橋，至界牌卷子止之長官徑往來要道的路線，為八區與十區之界限）。第九區，轄原有麓山鎮屬之三四五六七八各區，併河西鎮西區所轄之二美團，德義團及德西德星德合一團各一部之地。

民國二十年在純化鎮張家冲發掘之古鼎

第十區，轄原有伏龍鎮，雲母鄉，併麓山鎮屬之一二兩區。其間以榔梨市，上杉市，高橋，金井，春華市，麻林市，靖港市，喬口市，白箬鋪，溁灣市十處為最繁盛。榔梨市在



縣東明道鎮，水道通瀏陽。上杉市高橋均在縣東北。錦繡鎮金井在縣東北尊陽鄉，陸路可通平江。春華市在縣東萬壽鄉，水道通瀏陽。麻林市在縣東北。純化鎮靖港市在縣北新康鎮。喬口市在縣北新康

鎮，水道通益陽常德。白箬鋪在縣西麓山鎮，汽車路西通寧鄉益陽。溁灣市在縣西麓山鎮，陸路亦可通南鄉。

縣治：現設於長沙市區之長治路，前經行政會議議決，擬遷移於榔梨市，惟尚在籌備中。

財政狀況：縣地方財產，已劃歸縣財政局。全年度收入經常預算洋三十二萬六千四百八十八元

計：

田賦項下：(甲)強迫教育每兩附加三角六分；(乙)教育附加每兩六角六分；(丙)自治附加每兩三角；(丁)團防附加每兩五元；(戊)地方附加每兩三角二分；(己)農林附加每兩五分。

契稅項下：(甲)教育附加三角八分；(乙)地方附加五厘；(丙)中捐三分。

屠稅項下：屠稅附加年可收一四、〇〇〇元。

公益捐項下：各行商交易每二元收三厘，年可收入洋六、〇〇〇元。

以上各項附加，均有確定用途，尚不紊亂，均由財政局經收，分別支付，年度收支差合。

教育狀況

(甲)經費分縣有區有兩種。縣有者：(一)田賦附加：每兩附加六角六分年收約三萬元。(二)契約附加：按契稅收百分之二，五年約收二萬四千元。(三)中捐：每契價一元抽收二分年收七千元。(四)房租：定案二萬，縣教育經費占四分之一，年收二千五百元。(五)學田歲租：歲租一萬一千九百石，除減讓歲修，以八折計，並按每石以三元計年約收洋三萬元。(六)學產房租：年額行佃三萬元，除歲修等項實收約三萬二千元。(七)田賦月息：田賦月息三分與財政局各半年約一千元上下。(八)學費歲約五千元上下。外又原有稅附加年約二萬二千元，菸酒附加年約六千元。現奉財廳裁免，尚無抵補方法。

其支配情形：(子)縣立第一二中學及附設師範講習班 全年預算一八、六〇〇、〇〇〇元；

(丑)縣立小學 全年預算七二、九〇〇、〇〇〇元；(寅)長郡中校津貼：六四八、〇〇〇元；(卯)

社會教育 六，〇〇〇・〇〇〇元；（辰）教育行政費九，〇〇〇・〇〇〇元；（巳）縣屬私立高小及職業學校補助費 二四，〇〇〇・〇〇〇元；（午）臨時費 一〇，〇〇〇・〇〇〇元；（五）美霞擬

收支兩抵不收洋一萬九千元，正在設法籌措中。

區有者：其來源計由三六田賦附加百分之二，教育畝捐二分之一，五，中捐四成。祠廟會積雜項各區不一，最近調查全縣區有教育經費年約二十萬〇二千元。其支配情形，計行政費占十分之一，學校經費占十分之七，民衆教育經費占十分之一，其他津貼及臨時費占十分之一。

（乙）教育實施 中等教育，計有縣立第一中學，縣立第二中學各一校。師範教育，縣立一中附設師範講習班兩班，計學生一百二十一名。縣款辦理之小學，計有高級小學共十七校，總計四十四班共學生一千三百八十名，初級小學，全縣原有區立初小七百四十一校，十九年只辦五百五十七校，計學生二萬二千八百五十六名。

私人團體辦理之小學，共三百餘校，計學生一萬餘名。

交通

粵漢鐵路縱走縣境，南經大托鋪易家灣至株州，北經霞凝橋頭驛沙河白水至湘陰（貫穿九華明道暨湘陰縣四鎮鄉）。循長潭汽車路可由九峯鎮至易家灣以通衡寶。由長沙市渡江循長常汽車路經甯鄉益陽，可達常桃。長瀏路正在建築中，長沙至永安市一段二十年五月業已通車。縣挨戶團軍用電話，東鄉長平路綫，可由長沙直達高橋金井平江等處；並由高橋分有一支綫至黃獅渡；西鄉長寧路綫，可由長沙直達溁澗市白箬鋪，並由白箬鋪分有一支綫至三汊磯。南北兩鄉因團款困難，尚未架設。

第二節 湘潭縣

沿革

漢置湘南縣，屬長沙國（縣治在今花石溪城橋，其轄縣南及於衡陽之耒口，北則有今湘潭之湘水以西及漣水以南之地，如東二東三東四及南一南二南三南四南五三四四各區，即西一之南部，皆其縣境也）。三國吳太平二年置衡陽郡於此，兼設湘西建甯二縣（建甯初治今東二區之株用，後徙東五區之渣用）。宋移衡陽郡治湘西。蕭齊省湘南。梁割吳建甯縣地置湘潭縣，湘潭縣名實始於此，然非今縣地也。隋廢湘潭建甯，而改湘西曰衡山。唐天寶八年復改湘西曰湘潭，徙湘潭縣治於洛口，名地始與今符。（按唐洛水即今涓水，涓水入湘之口，在今易俗河市，市之湘水北岸即下接司，今下接旁近有城壩，壩側有故城迹，其甚甚侈，是即唐時徙縣治於洛口之故城）歷元明清至今仍舊。

地勢

縣境南接衡嶽，西隣湘鄉山地，故地勢西南高而東北低。湘江自南經流東境。涓水與湘水平行，縱貫縣之中區。漣水來自湘鄉，橫過縣之西部。三水流域，參差交錯，闢為無數平原，縣城東北二方，皆屬平蕪曠野。縣境山脈有二：南脈自衡山祝融峰入境，經黃茅，長嶺二驛，縱走於涓湘二水之間，北盡於易俗河之南境；西脈來自九峯山，入縣境為隱山，復分為二支，南支為辰山，盡於涓水西岸之錦石，北支為烏石峯，盤行於漣水涓水之間，東盡於湘河口。漣水之北，更有仙女山，其脈來自寧鄉縣境。縣境諸山，以仙女山為最大，以烏石峯為最高。

山

昭山，即馬山，在縣北三十里，截江而起，仄立萬仞，自涓口發舟，便可遙見，煙雲接暖，百里所瞻，擁抱洶流，風景絕幽，即瀟湘八景中所謂「山市晴嵐」處也。山側有譚煥之墓，隧道猶

存；又有劉太尉之故宅遺址，罷潭州時所家，今基地空傳，榛蕪弗剪矣。山下有昭潭，深不可測，山水記云，周昭王南征沒此故名。韶山，在縣西距城八十里與湘鄉分界處，因舜南巡時，奏韶樂於此，故名。又云有韶氏三女，山居學道，夙銜天書至而仙去。山上有風音亭，其陰有東台桃花洞，元王文龍詩云：『瀟湘雲水夢中來，猶記蓬萊進酒杯，歌罷遠遊人不見，玉簫吹月過東台。昔年辛苦讀丹經，夢裏瑤臺月自明，玉洞桃花今寂寞，風音亭下竹風生』。隱山，一名龍山，在縣西南百十里，以曾有茅菴老僧隱此，得名。後胡文定葬於山麓，別以後山石岩爲龍王，山下立慈雲寺，云『龍女獻花』，因爲山主，雲氣紺黛有類紺殿，相傳禱雨奇應，故名寺曰慈雲。仙女山，卽龍安山，在縣城西四十里，體船亭，若出平地，南連北斷，望以知方，縣誌云『宋理宗時有嫗攜女婦登山，得桃如盤，食之仙去』峯南有冬桃嶺，斯得桃地也。

水

湘水，自衡山縣北流入境，東北流，西入樊田港水，河中有石洲，洲小無居民。折東流，北入潭口港水，及連佳港水，經王十萬，又北入萬應橋水，折南流，河中有晚洲，屈東南入湘潭境內，南入彭陂港水，又東折，西北繞荷包洲，西入花家橋，水至朱亭市西，東入朱亭港水，經餅子舖，西折東北流，西入龍泉港水，屈東流北入礮石港水，至淦田市西，復東北流，東入淦田港水，北入田又橋水，河中有琴洲，水滿則沒，水涸則現。又屈北流，東入隔子港水，出經潭潭界上，河中有暗沙，是名昭陵灘。灘長十餘里，爲航行險道，在灘道中，南入黃竹港水，地當扶享堂對岸，卽醴陵市又北流，西入文家洲，及顏家洲二水，至三門市東，西入種果橋水，河中有空洲卽梁之空

雲城，今則洲小如艇矣。又北流經空靈岸，澁石埠，至倉頭岸，西入倉頭港水對岸即醴陵澆口市，萍水入湘處也。再北流，西入包家港；石家舖；小麥港；泉水港四水。河中有遼洲，至鑿石浦，東折東流，復入湘潭境內，西入鑿石浦水，又東流，東入青藍港水，屈北流，至新市，東入醴汜港水，西入徐家港水，至株洲市西，東入株洲港水，西入陳埠港水，折西流，南入易家橋水，北入白石港水，又南入筲箕港水，再西流至下灣，北入下灣港及烏鵲港二水，南入南塘港水，再西稍南，經馬家河南，西入嚴家港，深潭港二水，河中有洲，長約二里許，是名古磁洲。洲尾東入洛步港水，又南入港灣頭水，即茶園水也，復西流，北入杜山港水，至易俗市北，南有涓水來會，又西折北流，至湘河口，西有澗水來會，又北流東入黃旗港水，河中有洲，亦長二里許，是為楊梅洲，折東流，北入唐興橋水，南入燒窰港及靈官渡二水。北岸為湘潭縣城，及總市街道，三重列肆十餘里，湖南縣城之繁盛，此為第一。過縣城，至文昌閣下，折北流東入陽雀港，滴水埠二水，西入竹埠港水，其對岸入一小水，亦名竹埠港，又北稍東，西入沙埠港水，又東北復折西北。東入吳家港水，至易家灣西，東入易家灣水，至昭山，出經長潭界上，河中有州，是名興馬州。州尾西入板石港水，又連續一洲，是名莪洲。州中岸西入戊寅，及下港二水，州之西北岸，即探塘，探亦作炭。湘水至此，出長沙縣境，計在湘潭境界，水凡九曲，形如弓字，行二百四十餘里，帆船輪船，通行無阻，此縣商繁盛之利源也。澗水，源出邵陽縣東北之龍山西麓，經湘鄉縣境，至文家灘，入湘潭境內。東南流，北入馬坵水，及趙家港水，又東南、南入楊泗廟，炭溝港二水，北入龍家港，李家港二

水，又東南，北入馬家港水，南入鐵水橋水，經石潭市，北折北流，西入龍泉港，梁家港，牛車壩三水，河中有箕子灘，又北折東北，至湖江口，北入雲湖水，南入屯塘水，經南北塘市，南又東北，北入沙子壩水，南入占米港水，屈東流，南入黃草港水，復東北流，東入謝家港水，西入易家壩水，折東流，經姜畬市南，北入龍口橋水，又東流，北入姚家湖水，南入林家壩水，又北入桃花港水，及楊家港水，再東稍南，南入尋筆港水，屈東北復屈東南，南入萬寨港水，復屈東至湘河口入湘江，此漣水在湘潭境內，行經七十餘里，春夏水滿，小火輪可上至石潭。漣水，源出湘鄉縣南之九峰山，經衡山縣西北至潭口嶺入湘潭境。東北流，南入小梓木港水，至龍口市，西南入龍港口水，折北流至花石市，西東入觀政橋水，又北流東入尹家港水，西入延化港水，及同心橋水，又北流折東北入迴龍橋水，至鹽埠市東北，復北流，東入甯家港水，西入瀏陽橋水，至錦石市東，西入如歸橋水，至射埠折東流，北入爛泥壩，牛形港，石嘴港三水，南入謝家港水，復折東流，旋北流，東入碧水港水，至吟江店西，東入吟江口水，復曲折北流，西入打石坑橋，石灣橋硬石橋，古塘橋四水，東入牛角冲，崩岸灣二水，折東流北入石橋，謝公橋二水，南入黃竹，忠信港，黃龍橋三水，至郭家橋店，西折北流，西入麻姑灘水，復東北流，南入煙霞港水，西入雙江港水流復北流，西入樟樹港水，又屈東折北東南復東北，東入株木港水，至易俗市南，東入長隴壩水，折西流復北流，在易俗市，東入湘江，此涓水在湘潭境內，經行一百二十餘里，水淺河狹，多筒車洪澗，惟小艇可通行，不能行駛汽船。

城市概况

縣城踞湘江之左岸，當冬期輪運之終點，人口約十萬，繁盛亞於長沙，有關為市區之議。市分城內城外二部。城壁方形，周六里，為門六，東曰熙春，西曰瞻嶽；北曰拱極；南曰觀湘，曰通濟；西南曰生湘，為城湘交通之孔道。縣志載：明萬歷四年，知縣吳仲築土城，及典史張大禮稍以甃，崇禎間縣令李猶龍重甃石增堞，清初頻有補增，湘漲甃圯，至康熙間復築土城，再壞於水，至乾隆間，知事秦鏞請帑二萬四千，

大建甃城，並作護城石堤，今城

猶鏘制也。城內多官署住宅

，商店稀少，東部有

南北兩湖，烟柳垂絲

，風光人畫。城外商務甚盛

，街道沿延江岸，綿長可十五六


里，略作半月形，計分十二總，東連

物，以煤油，洋紙，棉花，豆類及海產物，洋貨，洋糖，洋布，綢緞為大宗；出口以茶，紙，牛皮，

油類，醬油，夏布，苧麻等為大宗；凡隴川雲貴兩粵運來之藥材，尤畢會於此。自粵漢路成，陸路商

務，漸移株州矣。

易俗河 在縣城南二十五里，當湘水與涓水（一名花市河）會口之東，距湘河口及潭衡汽車路，俱不



城堞，西抵遙灣，北負邱陵，南瞰湘水，

入夜潭影燈光，輝煌

上下，有秦淮河風趣

五。繁盛市街，在總之

塔中段，（三十四十五）

……十八諸總）通商碼頭

，亦在於此。入口貨

甚遠，故交通便利，商况頗佳，人口約四五千。貿易以米爲大宗，市內米行甚多，每年輸出額，在八、十萬石至百萬石以上。

株州 在縣東五十里，湘江東岸，當粵漢株萍兩路之交又點，將來甯湘路綫，亦當在此接軌。附近且臨便河注湘之口，因得水陸交通之便，故商况日盛。異日粵漢鐵路車通，其地位之重要與繁榮，當不亞河南之鄭州與河北之石家莊也。

物產 物產以米爲大宗，全縣約有耕地332,033畝，歲收稻穀19,109,724碩，產地在沿江一帶，如花市，石潭，株州，三門，九都等處。易俗河則爲米之大集散市場。次爲布疋，蓋縣境男耕女績，家自成風，故土布產額不少。家畜以豬爲最盛，幾爲農家要業，中產之家，至少養豬十口，每年運往漢口者，無慮數十萬頭。製造，則油紙傘，銷行長江下流一帶。食品，以醬油爲最著名，若能改良製造與裝璜，則更有推廣之望。

交通 (1) 驛道：湘潭驛路，有北西南東及東南五路合三十舖：北路通省城，由縣城南渡湘水，經四舖，凡四十里，入長沙境，又六十里共一百里至省城，四百六十里至岳州，一千里至湖北武昌。西路通湘鄉，由縣城西出，地爲西一區及西二區，經七舖凡七十里，入湘鄉界，又三十里，共一百里至湘鄉縣，又二百九十里，共三百九十里至寶慶，一千九百三十五里至貴州省城。南路通衡山，由南岸驛，分道南行，地爲南一區及東三南二兩區界上，經十三舖，凡一百三十五里入衡山界，又四十五里，共一百八十里至衡山縣，二百八十里至衡陽，九百六十四里至廣西省城，一千七百里至廣東省城。

；南路五十里，茶園舖，分一東南路出東三東四兩區，經三舖凡七十里，共一百二十里，至朱亭，又一百二十里，共二百四十里至攸縣，東路係由省城通醴陵之路，自長沙龍頭舖入縣東一區，經荷塘株田白關三舖，出醴陵雙牌舖，凡四十里，大路無驛舖者爲間道，由南岸驛東行，經東一區之株樹舖，六十里至株州，合白關舖驛路三十里，入醴陵界，又六十里共一百五十里，至醴陵縣，又三十里出插嶺關入江西界，又六百六十里，共八百四十里，至江西省城，由縣城東出，經北一區之灣橋樟樹嶺，至探塘渡湖，七十里至省城，由縣城北出，經北一區之響水壩，毛集井，北二區之黃峰寺，板橋，八十里至碑頭市。由縣城西出，經北一區之懷義亭，塔嶺，北二區之稠泉長嶺舖，七十里，至甯鄉道林市，又七十里共一百四十里，至甯鄉縣，由縣西驛路至瓦亭子分路，出西一區之青橋福字山，北二區之石家坊麻塘，西二區之托家山，至甯鄉三仙坳，由縣城南出經城區窰灣，於河口渡漣，經南二區之雙板橋，古塘橋，南三區之射埠，錦石，鹽埠，花石，龍口，長冲，一百四十里至衡山白果市，在窰灣分路，於沿湘河渡漣，經西一區之梅林巷，炭山橋，西三區之石潭，楊泗廟，至文家灘，八十里，又二十里，共一百里，至湘鄉縣。

(2) 航路 湘潭航路，由城南湘水，北通長江各行省。其往來輪船，多中國之招商，新鴻運，英商之怡和，日商之日清各船。船之大者，則往來於漢口沙市沅江常德，每日或一二班不等。船之小者，則專走長潭，每日分早接午三班用船約五六號。南通衡永各縣，水深時，可行小輪至衡州。平時惟株州漆口易俗市等處，日有小輪行駛。帆船如吊鈞，杉篙，通杆，小撥，種種民船，上通兩廣，下出

兩湖。其縣西漣水下游，可通小輪至石澗，溯流而西，貫湘鄉全縣，可上通安化之橋頭河，仰陽之紅田寺。縣南涓水，則溯流而南，可上通衡山之白果市。湘東涿水，則溯流而東，出醴陵，可上通江西之萍鄉。湘潭河道，大抵水平流緩，無礁石湍急之險。

(3) 鐵路 粵漢路，北走長沙以通武漢，南由株州以達涿口；再轉株萍鐵路以通萍鄉。

(4) 汽車路 湘潭汽車路，成於民國十一年，由省城南出，沿鐵路而南，至縣境昭峽舖，傍東一區之舊驛路，經高峯塔，東至總市對河之泥灣；隔湘水直接西路，起於十八總之唐興橋側西行，因舊驛路，時虞水患，改就山邊，經西一區之姜帝市後，及西二區之雲湖橋後，西出湘鄉，此路橫貫縣境，長一百一十里，是為長寶汽車路，即湘黔綫路之一段。湘粵線之衡潭路，亦久已竣工通車。

(5) 郵政 湘潭郵政，創辦於光緒二十五年，設二等支局。湘潭郵局，舊設十四總正街，今移十五總。於城內及窰灣各處，通設分櫃。鄉區如易家灣，株州，鑿石，三門，塗田，朱亭，易俗河，馬家河，古塘橋，雙板橋，射埠，錦石鹽埠，花石，姜帝，石潭等處均設信櫃。

(6) 電報 湘潭電報，設於光緒二十六年，舊建分局於城內，黎家祠，至民國初年，移置十六總後韓家倉。電報所至，北通省城，遠及京漢。綫柱由縣東間道，經北一區之灣橋，樟樹嶺，在探塘渡湘。南通衡永，遠及粵東粵西，綫柱由河口渡漣水，由易俗河渡涓水，南沿縣南驛路，經南一區之茶園舖，東三區之黃茅驛，在界牌關出境。西通湘鄉，遠及雲貴，綫柱沿縣西驛路，經西一區之姜帝，西二區之雲湖橋，在馬托舖出境。

(7)電話 湘潭電話，設於民國三年，建局十六總後之菜竹街。其綫柱均依照電報，通話省垣，頃刻可至，並無錯謬。民十八年，縣換戶團局，爲便於指揮團隊起見，廣籌經費，架設鄉區電話，現已通話者，有東三南一西一北一等區，其餘各區，亦正在積極架設。惜與省垣電話不相聯絡，亦美猶有憾也。

鑛產 湘潭鑛產物，以石灰爲最多，東一區之馬家河，東二區之雷打石，麥子石，南二區之崩坑灣，荷塘灣，西三區之石潭，西四區之南塘，西一區之柏木冲，均產石灰有名。此外有煙煤產於東三區之譚家山，有錳鐵產於北一區之傅仙峰一帶。有石膏產於東一區之湘水東岸。惜皆缺乏資本，採用土法，獲利甚微。茲將全縣鑛產統計於下，計石灰鑛一百零一處，每月共產石灰十一萬九千一百八十二碩，煤鑛十二處，每月共產煤九萬八千二百二十碩，錳鑛二處，每月產錳四萬一千二百碩，石膏鑛三處，每月共產石膏二千三百碩。(內有一處尙無出產)以上各鑛，鑛工人數總計爲七千人云。

財政狀況 全縣田賦，每年正供銀三萬六千一百七十八兩三錢八分八厘，以三六扣洋每年可收正賦洋十三萬零二百四十二元一角九分七厘。至若財政當分收入支出兩部言之，屬於歲入經常門者，田賦附加每年約可收洋二十萬零一千九百餘元，契稅附加一萬四千七百餘元，屠宰稅九千四百餘元，雜項捐款七萬零四百餘元，縣地方財產九萬八千三百餘元，縣地方雜項收入一萬六千二百餘元，補助款一萬七千餘元，合計收入約四十二萬八千三百餘元；屬於歲出經常門者，黨務費每年約支洋三萬零七百餘元，行政費二萬五千元，公安費十四萬零八百餘元，財務費八千四百餘元，教育費十二萬一千

八百餘元，農鑛費八千五百餘元，工商費一萬四千七百餘元，救卹費四萬三千七百餘元，合計支出約三十九萬三千九百餘元；此外屬於臨時開支者，約需費十萬元左右，收支比較，實有不敷之勢云。

社會狀況

社會經濟，因連年被桂系赤匪蹂躪，商業蕭條，金融不甚活潑，以致人民生活備感困難，但以風俗儉樸，習慣尚佳，故民衆治安頗可維持。現工商同業公會已成立者，四十三會，職業公會已成立三會，社會團體已成立五會，皆能遵照頒佈之各種法規，作合法之活動。

名勝古蹟

楊梅洲 在縣城南江中，元變元膺讀書于此，有「有客歸來新作主，釣魚灣處是生涯」之句。昭山，（見前）以周昭王南征至此得名。山之南有石穴，相傳蛟匿其中，晉許遜逐之至此，因為立廟。昭潭即在山下，沿稱無底，語云「昭潭無底橋洲浮」，或稱湘州潭，古名潭州，以此。

雙壁坊，在湘潭縣城兩湖旁，湖故有習家園，明詹事習經祖舊宅也。後為妓廬，清嘉慶中，妓買得二女，艷慧絕，入門女覺，夜深赴湖死，旦日屍浮，轉更韶雅，縣宰驗治，旌為董烈，但莫知其姓里，爰題雙壁塚，署坊曰「雙壁無瑕」，一時詩人，皆盛為詠贊。

岸花亭，在縣城觀湘門外，明縣令包鴻達所建，取杜詩岸花飛送客句意名之，以配靈山，為潭邑形勝，清代曾改為文昌閣，民國乃復故。

楚山觀，相傳晉代所造，至元末毀於兵火，明洪武初，詔太寺觀，以其陶公舊跡，奉敕重修，旁為柳師巷，柳道人煉丹之所，又旁為學宮舊址，宋李縣丞墓在焉。

黃葉亭，在湘潭縣城西靈山上（一名陶公山），舊時所作，今僅存其一，更名黃葉者，蓋取韋超詩湘

潭一葉黃句也。山下有唐興寺，內有水閣湘亭，唐杜荀鶴宋張南軒皆有詩。寺旁有智儼石塔，唐劉禹錫爲之銘。

老萊子墓，在縣境東一區之宋家橋。按老萊子，周楚賢人，孝二親，年七十猶服綵衣，爲童子戲以娛其親，耕蒙山下，楚王聞其賢而禮聘之，乃與其妻偕隱於江南。

分袂亭，原在株州資福寺內，今改建城隍廟後進，宋朱子與張南軒敘別於此，南軒歿，朱子爲文以祭之，有解袂株州之句，謝一魯因取以建亭，元歐陽玄題額。

懷杜岩，在縣境東二區鑿石浦，杜子美有宿鑿石浦詩，米元章爰於其地題曰懷杜岩，以志景仰。米書頗爲世所重，爭臨搦焉。其餘如陳孝子墓，西禪寺風竹巷（在城區），虎井橋（中路舖），龍潭（中五區地），開利寺（東五區地），草衣嶺（南四區地），雲湖橋（西二區地），早禾塘（西二區地），皆縣境著名古蹟也。

第四節 湘陰縣

沿革 春秋楚羅汭地。漢置羅縣，屬長沙國。南朝宋始分置湘陰縣，屬湘東郡，齊屬長沙郡。梁又分置岳陽縣及羅州，俱屬岳陽郡，陳廢羅州。隋大業三年廢湘陰入岳陽，改置玉州，尋改岳陽，仍曰湘陰。

區劃 全縣原分三十六鄉，最近已分割爲十自治區：第一區轄城區，附城，雲靜三鄉；第二區轄道林，文家，忠義三鄉；第三區轄高坊，申明，白水，三神四鄉；第四區轄熟塘，源塘，清溪三鄉；第五區轄武昌，新市，黃谷，歸上，歸中，五鄉；第六區轄顯慶，武穆二鄉；第七區轄長樂，大荆，

潯田三鄉；第八區轄穆屯，桃林，九苞，歸下，祇上，祇下六鄉；第九區轄和豐，白馬，仁和，文洲，臨泚，臨泚上六鄉；第十區轄錫安一鄉。

地勢 縣境適當湘江下流之域，故四境平曠，河川交錯。惟東南帶幕阜之餘岡，地勢稍高。汨水自東西瀉入湘，舟車四達，農產豐饒之區也。

山 汝洲山，在縣城南三里，頂方而銳，亦名印山，又名龜山。玉池山，在縣東五十六里，上有玉池，玉水自此發源，西流至城南注湘水。玉笥山，一名石帆山，在縣東北七十五里，汨羅江逕其南，東南距汨羅山（在汨羅江北歸義之西）不遠，亦有玉水自山西流，至河泊潭之南側，注汨羅江，陷於此置玉州。黃陵山，在縣西四十里營田市之南，舜二妃墓在其上。磊石山，在縣北百二十里，南臨汨羅口，西臨湘口，北臨青草湖南，三面背水，一面無阻，樵採甚便，宋岳飛討楊么，曾結營於此。

水 湘水，自喬口北流入境，至城西南，分爲二歧，東爲幹流，西爲支流。支流經臨泚口，掃竹口與西之資水通，又北至蘆林潭而與幹流會，又北流經黃陵廟，營田市之西，再至沈沙港之西，有汨羅江之支流，自東來會，又北流，至鮎魚口，注洞庭湖。汨羅江，源出江西修水縣之桓山，逕平江縣而西流入縣境，至歸義北之小江口，汨羅水，又西流，逕河泊潭南，北流注湖。此水全流長四百餘里，橫貫縣境者，百七十五里。羅水，源出岳陽縣東南境之葛藤尖（葛阜山西之山），西南流五十里，入縣境，至小江口，注汨水，自此以下，始有汨羅江之稱。

城市概況

縣城位湘江東岸，周可四五里，爲門七：東曰挹清；東南曰文星；南曰通津；西南曰來薰；西曰望湘；西北曰廣儲；北曰鎮湖。文星門外爲南關，鎮湖門外爲北關。商務已爲長沙岳州所奪。長武鐵路僅由縣境經過，汨羅車站距縣城六十里。縣城僅爲一船舶上下之地，商況不盛，人口約萬餘。


新市，在縣東北七十五里汨水南岸，爲本縣最大市鎮。其人煙之密，商況之盛，在汨羅流域中，除平江之外，唯長壽街（在平江東）堪與比擬。考長壽街之貿易以茶爲大宗，且屬山鄉，新市商品，則以魚米爲大宗，且屬水國，人口約五六千。

教育狀況

全縣共有初級小學八百餘校，中等學校有縣立中學及私立汨羅中學兩校；又民衆學校七十四所，民衆圖書館一所。縣有教育經費，歲入約六萬三千三百八十七元；區有教育經費歲入約一十六萬五千四百二十二元，共計約二十二萬八千八百零九元。

財政狀況

連年天災匪禍，元氣大傷，縣有財政已瀕絕境，二十年度計收入田賦契稅附加田山房屋租課共洋十七萬四千二百八十六元，支出黨政團隊經常臨時各費共洋二十萬零三百一十九元，



湘陰名勝寶塔

收支兩抵，實不敷甚鉅。

物產 縣境因瀕湘汨洞庭之會處，土質肥美，遍地皆良田繡野，故稻米出產甚多，並產茶葉，茶油，芋蔗，桐油，甘蔗，番薯，南竹，夏布，糧爆等。

古蹟名勝

(一)河泊潭，卽屈原潭，俗名一字哨，在縣北六十里。山水明淨，異於常處，岸側盤石，馬跡尚存，相傳屈原投江之日，係乘白驥而來。潭前卽沈沙港，後有屈子廟，在土阜上，而北而立。廟宇三楹，中爲正殿，供三閭大夫神主。對面戲台，異常華麗。後有花園，亦頗幽雅。屈子之墓，在廟北二三十里，凡二十四塚，俱三閭大夫之墓。據老父傳述，屈子死後，歷若干日，始有人發覺，今日得一冠，明日得一履，後日得一手一足，或其身之一部份，俱一一叢葬於此，此二十四塚之所由來耳。

(二)黃陵廟二妃墓，在湘江東畔。今縣北營田，考湖南通志典禮志地理志及湘陰縣志，歷引水經注，一統志，通典，後漢書，括地志，元和志，唐會要，舊五代史，詳載二妃墓爲唐堯二女，虞舜二妃，因舜帝南巡，崩於蒼梧，從征溺於湘江，民爲立墓，建祠於黃水之側，此黃陵廟之所由來。漢荊州劉表刊石立碑於廟，晉太康七年改題碑額，唐元和十五年國子生韓愈託刺史王滿新其廟，長慶元年復託刺史張瑜篆其碑，唐天佑二年加封曰懿節廟，晉天福二年加封曰昭烈廟，宋元佑六年邑令王定民自筮竹驛遷虞帝像合祀，明崇禎六年奉勅重修，迨有清康熙以後，縣令蒲易藩羅士修，營田巡檢陳承賢等，代有修葺，先儒如唐杜甫，韓愈，劉禹錫，李賀，高駢，李羣玉，羅隱，許渾，宋陸士規，楊

萬里，金元好問，元胡天遊，明楊一鵬輩，以及有清名人，題詠孔多，墓以石成，崇封盈丈，漢時磚瓦，歷朝碑碣，蕭蕭斑竹，至今猶存。廟凡上下十六楹，中祀虞帝神像，配享二妃，兩廡分祀關帝諸佛，崇備傑閣，蔚然大觀。清康熙六年勅頒祀典。依湖南通志所載，歷朝祭期，於六月十四日舉行，禮儀備載，縣志著爲令典。縣志所云，歷古流傳最遠之古蹟，誠非虛語。民國二十年洪水爲災，慘及廟宇，全付波臣，墓道竟成亂石，頽垣敗瓦，蔓草荒煙，過其地者，無不爲之惋歎。近年縣中人士，倡議修復，業於縣政府第三次行政會議籌款興工云。

第五節 平江縣

沿革 古因羅子國，漢爲羅縣地。後漢分置漢昌縣。三國吳改曰吳昌，屬長沙郡。隋省入羅縣。唐初又省入湘陰。神龍三年後，分湘陰置昌江縣。五代唐避李國昌諱改曰平江。按昌水至楊梅江口四十五里地，水平無灘，故名平江；又昌水綫曲如「昌」字，故名昌江。

陳蕭君平江調查記載：平江族姓最大者，惟李凌鏡鎮陳，均由江西湖北遷來。相傳在明末清初，流寇張獻忠過境，平江民團四十八寨，防匪者殺致攻破四十七寨，本地人民屠殺殆盡，惟北鄉渥水密岩寨未攻破，保全人民不少，寨內遺留余翁柳卜四姓，乃係本縣籍。密岩寨高五十餘丈，形勢險要，前後二岩，岩內縱橫寬三丈，岩前有巽卦山香爐山，岩山有唐張羅陽廟。土人云張羅忠攻寨時，羅陽顯靈，有草鞋拋城下化魚之異，敵人遂潰圍而去，至今不僅該處香火猶盛，如梅仙各處，多立有張羅陽廟，實由於此。

地勢 縣境位於本省東北角，跨汨羅之長流，據幕阜之主脈，地勢自東北而西南，山嶺重疊，村

道崎嶇，向爲匪類潛藏之所，古語所謂『左拱連雲，右峙幕阜，汨水遠其南，昌江帶其北，萬峯千澗，縈懷擁抱，形如舞鶴，勢若蜈蚣』是也。

山

幕阜山，一名天柱山，在縣東北九十里，山勢宏大，跨入江西義寧湖北通城界內，周可五百里，高達三千一百八十尺。九域志 幕阜山，亦曰昌江山，山有石壁刻銘，言禹治水登此，有巨石名繫舟峯，道書以爲第二十五洞天云。連雲山，在縣南五十里。水經注，謂之純山，岳陽風土紀，連雲在幕阜之南，峭拔萬狀，嘗有雲氣覆其上。舊志，山有石室，中有石硯，石藥，石篋，皆形肖，有笏石，白雲瑩然，簇如蜂房，尖類削威。昌山，在縣城東四里，以下隨昌水得名，舊志，昔魯肅屯兵於此，後人德之，更名魯德山，並立廟祀焉。

水

汨水，亦名涓水，源出江西修水縣界之桓山（即幕阜山），西流入縣境，至長壽街西，而南，納白鉛水，是曰雙江，又西流至縣城西，而北，納昌水，更西南流入湘陰縣境，注洞庭湖。昌水，亦名梅仙水，源出幕阜山脈中，因山澗中巨石橫鋪，水繞其旁，類如『昌』字，故名。

政治區劃

縣境東界江西銅鼓修水縣，南界瀏陽縣，北界湖北通城縣與岳陽縣，西界湘陰縣長沙縣。面積一百八十里。爲一等縣治，因交通不便，列爲二等縣。全縣照行政區分爲十七區，照學區分爲八區，區以下卽分段，設有段長，合計全縣有二百八十二段。

城市概況

縣舊有城，在汨水之北曲，卽昌水之東南，周千二百十五丈，爲門七，今廢。汨水之上，帆檣林立，四圍皆山，北走通城，西北通岳陽，西南達長沙，軍事商務，頗占要衝。市街作十

字形，其東西向之長街，分作三段；西段，縣政府在此，商況極寬；中段，商務繁盛，綢緞新貨店，多集於此；東段，則多手藝舖。南街多茶樓酒館，有二等郵局，縣立女子師範學校，福音天主剛教堂及醫院。


縣公署原在啓明學校前，即現監獄署前，有鼓樓，係宋時王旦宰此所建，至民國反止後，始遷現中西街致棚內，規模雖不壯觀，然較他二等縣治公署，頗爲宏大。

著名市鎮 東鄉有長壽市，嘉義市，獻鐘市，三眼橋；南鄉有思村市，安定市，長田市；西鄉有張家市，甕江市，涪口市，伍公市；北鄉有梅仙市，南江市，虹橋市，童家坪。

物產 農產有茶，蔴，茶油，紙，白青大布，煙草，靛等。

紅茶以長壽市嘉義市爲集中地，往年茶業盛時，每年出口值達數十萬元。紙業則以東南鄉徐辜張家等洞及思村一帶爲最盛，附近紙槽甚多，而由嘉義市獻鐘市出口，運銷長沙漢口等地。土布煙葉，亦產於長壽等處。茶油以北鄉出產最多，靛則產於西鄉。惟糧食尙不敷縣境之需，須仰給外縣者三分之一，以資補助。雜糧有紅蕎麥膏梁等，亦可爲正糧補助也。

鑛產則有黃金洞金鑛，極負盛名，當前清開採經費足時，每月能產金四百餘兩，可養活工人二千



平江縣城碼頭堡

餘人。

交通

陸路 (1)長平汽車路，由縣城出硤沙坳，至高橋以通長沙。(2)平汨路，由縣城西經浩口，伍公市，至湘陰沿粵漢鐵路之汨羅站。(3)平修路，由縣城經長壽龍門，以至修水。(4)平瀏路，由縣城經安定市長田市，至瀏陽社港市。(5)平通路，由縣城經南江至湖北之通城。

水路

(1)汨水，發源龍門廠，經長壽市，嘉義，獻鐘，縣城，浯口，至湘陰，再由磊石出口入湘江流域，當春夏水漲，東南鄉出產，均由此運載出口，帆船多可載二百石以上者。(2)昌水，發源南江市，由楊梅江入汨水，春夏水漲，亦可行小帆木筏，運載貨物，北鄉出產，多由此運出。

名勝古蹟

縣城啓明學校，原為縣公署，廣植花木，碑碣紀載甚多，有清乾隆御書詩幅泐石，



啓明女校內之槐抱榆

亭及花木已被匪燬，現僅存一槐抱榆，綠陰密蓋，相傳此槐為宋代王文貞且令平時手植，其樹身年久洞廓，後又挺生一榆，兩幹連理，成為一本，平人刊石志之，名曰『槐抱榆』。碑載係宋王貞公且宰此手植。又鼓樓上有銅壺滴漏古物，在前清不知為何任取去。北門坳背井泉，水甘清，不亞長沙白沙井水，刊有碑記，全城飲水，多取於此，常擁擠不堪。東門出城對河，有魯肅山，相傳三國時魯肅曾在此駐兵，山形似

蓬萊，無草木，在現時用兵，亦形勝地也。東鄉之長壽市，關係前代有老人壽至百餘齡，立有長壽牌坊，故以名市。北鄉幕阜山，則有青竹掃台，因石台上有青竹下垂，每風來台上，微塵均爲掃盡，遊人至此，可供憩息，另有石田三畝，亦頗奇特。再灑水密岩寨，險峻奇異，足資登臨之樂。西鄉則有湖源山，至山頂，可望洞庭湖。

昌江八景，人多知之，但能記其景名完全者頗少，茲列舉於下：(一)曰碧潭秋月，在坪上，至中秋觀月，月光潭水，水光瑣色，確爲勝景。(二)曰秀野春光。在北門畫橋外。(三)曰九曲名池。在西門外，池水廻環，勢成九曲。(四)曰三峯疊嶂。在東鄉黃金洞內。(五)曰幕阜丹崖。在幕阜山，有一處石岩紅色得名。(六)曰連雲翠壁。因該山有一面生白犬牙石透明似鏡，至春夏之交，草木青葱，映入壁內，故帶翠色。(七)曰梧桐夜雨。在北鄉團山鋪附近。(八)曰桃洞朝霞。在三墩上桃花洞。

民性風俗 據老輩言，三十年前，平江之風俗淳樸，與現在殊有天淵之別。婚禮嫁娶，與他縣多同，少有異者。嫁裝須隨新嫁娘過門，不早送至夫家，新嫁娘花轎，在途中無論何人可命停下開視，至夫家先至洞房合卺，再換裝行廟見禮，並參見翁姑及各親友，夫歸回門，亦不拘定時日，結婚亦有用新式者，但不多見，結婚年齡，普通俱在十八歲以上，帶童養媳者亦多。喪禮與各縣同，惟紹薦多用道士，如往孝家弔唁，出門，孝子當至大門跪送，孝布多用尖角風帽式，與直繫孝布者亦稍有不同。全縣女子，三十歲以下者俱放足剪髮，三十歲以上之老婦蓄髮者亦不多見。全縣男子蓄辮者，則無有也。全縣信教以佛教爲多，信耶穌教天主教不到千分之一。人民多迷信，各鄉迎神賽會燒香者，

到處皆是。西鄉同善社扶乩之事，尙盛行。械鬥不多見，惟好訟，喜互相攻擊云。

第六節 瀏陽縣

沿革 漢屬臨湘縣地。三國魏吳，置瀏陽侯國。南宋始改「瀏」爲「瀏」。隋唐廢地入長沙。唐中宗景龍二年析置瀏陽縣，隸潭州。五代楚王馬殷以武安軍節度使據潭州，稱楚國，改潭州爲長沙府。周廣順初年，長瀏入南唐。尋爲周行逢所據，縣不改。宋復潭州，長沙郡屬荆湖南路安撫司，縣隸郡。元至元間，立行省，改郡爲長沙路，縣隸於路，屬湖南行省湖南道宣慰司。元貞元年，以瀏陽戶口增萬餘，升中州。天歷二年，改潭州爲天臨路，州仍隸之，明改路爲潭州府。洪武二年，改瀏陽州爲縣；五年，更潭州爲長沙府，屬湖廣布政使司，縣仍隸於府。清因明制，康熙三年，分置湖南布政使司，縣仍隸長沙府。民國肇興，廢府，縣屬湘江道。民十一年，本省宣言自治，省憲成立，道制廢消，今直隸於省。

疆域及區劃 縣境東鄰江西之義甯，東南毗萬載宜春及萍鄉，南接醴陵，西南連湘潭西，西北接長沙湘陰，北界平江。西東廣百零五里，南北袤百三十六里。全縣面積約一萬四千二百八十里。

全縣計分五區，二十一鎮：東區轄上東，達澗，張坊，永和，古港，高平六鎮；南區轄文市，金剛，大瑤，風林四鎮；西區轄板西，普安，沖和三鎮；北區轄永安，全吉，綏和，沙市，蓮溪，北盛，蕉溪七鎮；中區因境狹小，定曰中立鎮。民國十九年籌備地方自治，全境劃爲十區：即以中立鎮爲第一區；古港高平爲第二區；楓林大瑤爲第三區；沖和及普安之一部爲第四區；蕉溪北盛永安第五區

；全吉綏和沙市蓮溪爲第六區；達潯永和爲第七區；張坊上東爲第八區；文市金剛爲第九區；振西及普安之一部爲第十區。

地勢 縣境處萬山中，峯巒錯雜，平原少見，就中最大平原，亦不過三四十里而已。茲將主要山水，擇誌如次：

山 巨湖山，一名大湖山，又稱西湖山，在縣城西關外。名勝志載「大湖山在瀏陽，三峯鼎峙，中有巨湖，其深莫測」。孫隱山，在縣城東門外，爲唐孫思邈棲隱煉丹之所。大圍山，在縣城東北一百五十里，來自袁山山脈。因岡巒環繞，盤接江西修水銅鼓宜春縣境，故有大圍之名。上有天心湖，青草湖等名勝，高度爲全縣冠。道吾山，在城北十里，東西環立如屏，內有龍湫，自湫而上，有平田數十畝。名勝志「道吾山列七十二峯，東連寶蓋，西連洞陽，狀若蓮花，又名蓮花峯」。蕉溪嶺，在縣北二十里，峻崖險阻，爲瀏西交通之要衝。

水 瀏水，上源有二，北曰大溪，南曰小溪，皆出大圍山。大溪發源橫山上莊諸澗壑，西南流，至白沙合數小水，西經東門市，達潯市，過蘇家莊，至官渡，又西南經永和市，過沔江，至古港，又



瀏陽名勝 道吾山古廟

西南至炭棚，至縣城東北二十里之雙江口，與小溪會。小溪源出大圍山南之血樹塢諸山澗，至上洪稍北，至陳家坊合數小水，西北至紅沙，過蔣埠口，經篔簹，又西北經平安洲至高平，經譚家灘，至雙江口與大溪合。二水既會，過濟川，繞縣城南經狀元洲，過淮水，西北過浦梓港，為樟樹潭，西過韓家港，青草港，為龍虎潭，過密湖港，經鹽米洲，至根冲市，過白洋港，又西北為魁山潭，經蘇州，至大水市，過陽家港，又西至普蹟，過潞波港，至鎮頭市，經百嘉山西北，至渡頭市西，始出瀏陽縣境而西入長沙縣域，經仙人市，榔梨市，湖蹟渡，至長沙市北之新河口注湘。

南川 源出萬載縣境之金鐘湖，至改江，合小澗水，歷縣境而西，受鐵嶺關水，至槐水堰，又西為石牛潭，過清江口沙溪，又北過小江口，至六龍山，又西至太平橋，為澄潭江，西南至大窰段，又南練江潭，至金剛頭，又西為澗潭，過江口而入醴陵縣境，再合澗水，至澗口注湘。

北川 源出縣境北石柱峯下桐坑，為鐘鳴潭，西北流，經梁家灘，又西南經獅子灘，至呼鹽渡，彭家渡，又西至北盛倉，又西為鄭家灘，蔣家河，又西過決彌江，經伍家渡，又西為虎獅口，至永安市，西北入長沙縣境，為撈刀河，至三汊磯對岸注湘。

城市概況 縣城位縣境中央，僅有土城，周約六百五十二丈，年久頹圮，為門五。四面環山，下臨淮水，城內街巷交錯，商務頗盛，昇平街一帶，為精華所在。南瀕淮水為河街，渡橋逾淮而南，為南市街。出北門外，有天后宮，居高臨下，登之可瞰全城。

縣城而外，東鄉之永和市，南鄉之金剛頭，西鄉之普蹟（八月之歲市尤盛），北鄉之永安市，商業均

稱甚盛。鎮頭市，棖冲次之。社港市，北盛，沙市，達潯，張坊等又次之。惜近年多被匪共焚燬，損失甚鉅。

物產 農產物以米爲主，其餘麻，高粱，番薯，果品，茶，及茶油，亦甚多。東鄉之紙，南鄉之鞭爆，西鄉之夏布，北鄉棉布，尤爲工藝品之大宗。夏布，鞭爆，運銷中外，豆豉亦有名產品。本地商人，於長沙，漢口，新堤，上海，廈門，廣州，煙台，等埠，皆設分莊，營業獲利頗多。鑛產，則有南鄉之煤，及各地之石灰石，至於東鄉永和市（縣城東北六十里）所產菊花石，花紋奇異，石質細膩，可供各種雕刻之用，堪稱世界特產。

交通 (A)陸上大道，東經古港，達潯，東門市，直達江西之銅鼓縣；東南經古港，永和市，張坊，直達萬載；南經楓林鋪，大瑤鋪，金剛頭，以通醴陵；又經由楓林鋪，文家市，以達宜春；西南則經棖市，普蹟，轉由株萍鐵路以達湘潭；西北經蕉溪，永安市以達長沙；北經蕉溪，洞庭灘，杜港市，直達平江。

(B)水道 瀏水自上源至河口，均有舟楫之便，直通長沙等埠，澧水亦可經醴陵，泛舟至省，東路之鞭爆與夏布，多由此道運銷各地。

(C)電線 西通長沙，北連平江，南達醴陵。由縣城至各主要市鎮，多已架有電話，以供軍用。

(D) 汽車路 瀏長汽車路，(長沙至縣城)業經興工修築，長沙至永安市，久已通車。

古蹟 飛鷄亭，在縣署二堂右，宋縣令楊時建，時自題，年久泐之，明知縣蘇志皋新其亭，後廢，今署西尚存「飛鷄亭」額。歸鴻閣，亦宋楊時建，在縣署二門外，自爲圖記之，今存縣志閣記。狀元洲舊有平政橋，共十三墩，相傳明永樂時一僧所募建，後圮，僅存一墩，人呼爲老橋墩，清嘉慶十八年歐陽方台捐建一墩，意爲好義者倡，今老墩已沒，新墩尚存。六字崖，在縣北石夾尖，高百餘丈，有古殿，崖間大書「三千年五百劫」六字，俗傳仙人指爪所畫。柴進士鐘，在縣城迎佛寺，風雨暴露，色尙未改，上鐫「宋紹定辛卯進士柴從龍募製」，今寺改爲女學校址。

第七節 醴陵縣

沿革 醴陵以醴泉(名國志云，縣北有陵，陵下有井，湧泉如醴，因以得名，今北門外墓嶺下有醴泉井)得名。漢初置爲侯國。至後漢始立爲縣，屬長沙郡。隋併入長沙縣。唐武德四年復置，屬潭州。歷宋元明清仍舊。別稱潔江，以縣境有澗水也。

疆界 縣境位本省之東部，東隣江西萍鄉，南界攸縣，北連瀏陽，西接湘潭。縣境東西縱橫各約三十里，全縣面積約1,600方里。

區劃 縣境舊分縣城及東西南北四鄉，鄉以下共分三十三都，又分一百零八境。境地大小不一，華離錯出，所在多有。境以下或分爲段，爲爪，爲社，爲圍，爲甲，爲月，名稱各有不同。今都之名久廢，惟田賦尙用都名。民國成立，分全縣爲十五自治區，縣城一區，東西兩鄉各三區，南北兩鄉各

四區，境名亦時有分合改變。十五年二月，縣署將各區境名稱，從新規定，計分十五區爲四城一百三十一境如下：

城區……東城，西城，南城（舊稱下坊都境），北城。

東一區（七境）……丁坊境，大林境，姜村境，東堡境，柘塘境，泉水境，澗山境（原東堡境分置）

東二區（八境）……河溪境，十五都上半境，十五都下半境，王坊境，莊埠境，王仙境，大林上半境，冷水境（由王莊境增設）。

東三區（八境）……仙石境，富里境，渣江境，荷田境，王莊塊，官寮上境，官寮下境，王坊半境（分設）。

南一區（五境）……西林境，芷泉境，失鯉境，東岸境（舊稱東岸下半境）西岸境（舊稱西岸下半境）。

南二區（十二境）……泗汾境，二十三都上半境，鹽山境，湖井境，橫嶺境，里都境，東岸半境（舊東岸境），東林下半境（舊稱東林境）新田境，廬田境，湖田境（舊合三境爲一稱新羅湖境），江仙村境（舊與江境仙境合稱江仙村境）。

南三區（八境）……栗山境，那塘境，蛇湖境，榮灣境，荆温境，官村境，江境，仙境。

南四區（八境）……長安境，大障境，汪顏境，賀半境（舊稱同心賀半境），東邊境，柴村境（舊合東邊境稱東衝境），銅錫上半境（分設），東林上半境（分設）。

西一區（十境）……黃田境，銅錫境，西塘境，乘福境，檀山境，湯坪境，攸塢境，三洲半境（舊稱

三洲境)梅篠上半境，梅篠下半境。

西二區(十二境)……南岸境，南陽境，朱黃宋境，唐大境，荆牌境，石河清境，段半境，殷半境，廖

半境，葉半境(舊合二境稱廖葉境)，乘霞境，東山境(增設原屬廖葉境)。

西三區(七境)……竹早境，城塘境，午馬境，上軍境，下軍境，楊梁境，商坪境。

北一區(九境)……姜橋境，黃梁境，石羊境，夏坪境，新陽境，石子境，花橋境，青泥境，三洲

半境。

北二區(九境)……涼口境，棺岡境，清安境，吳田境，快山境，磐石境，大鄉境，蘇劉境，長衝

境。

北三區(十境)……觀下境，羅坪境，山烟境，東衝境，耿境，南田境，大茅境，長壠境，前寨境

，後寨境。

北四區(十八境)……香爐境，榜山境，白竹境，楓林境，五石境，金橋境，黃村境，長連境，三合


境，鵝頸境，橫江境，枳下境，豫恩境，親睦境，雅山境，利川境，保和境，大小境。

地勢

縣城東北南三面，多為羅霄山脈之餘脈所盤紆，最高之峯，達三千餘尺。澧水橫貫中央，自東至西瀉入湘。故地勢東北南三面均高峻，西境闢為平野，產米之區也。

山

南北縱走於攸醴萍三縣界上者，曰插苗嶺，有插嶺關，兩峯夾峙，形勢險要，為湘贛咽喉，株萍鐵路，由此鑿山經過。關之北，羣山連起，尤高峻。其著者，有大屏山，鯽魚山，蜈蚣山，



醴 陵 名 勝 江 橋

喬嶺，曹家尖等。山中多以產煤著稱。東北部，亦叢峯雜處，盤跨數十里。在縣境者，有張仙嶺，北斗嶺，觀音廟，梨樹坳，孟家寨等，大都林木茂密，深邃崎嶇，常為匪據，剿搗非易。在瀏醴界上者，則有白毛尖，黃毛尖，趙公嶺，吊鐘山，尤以石筍尖為著名。石筍尖當縣城東北約七十里，

因峯勢壁立如筍得名，山頂有石筍山房，藏書萬餘卷，本邑文人吳稱三先生讀書處也。

水 深江，亦名瀉江。（詳第二編第20頁）

城市概況 縣無城壁。明嘉靖間，曾於東北傍山築土城，西

南立木柵，萬歷間創立四門樓，清初燬於吳三桂之亂，康熙增修，周五百七十丈，乾隆間復修，今已全圮。僅立四門，豎以木柵。市街跨深江兩岸，分全市為二部。東北西三城，在江右岸，民六南北戰役，全城付之一炬，邇年努力恢復，益增新盛，故樓房櫛比，街巷縱橫，商務以十字街北正街為最繁盛。南城在江左岸，房屋舊陋，為山貨商場。二市之間，有瀉江橋相連絡，民六之役，亦為北軍所燬，十三年新橋告成（距舊橋址東約二十餘丈），費銀數十餘萬元。城西對岸之西山，幽邃異常，堪作本市之風景區，有瀉江書院之故址，昔左宗棠曾講學於此，今改設鄉村師範學校。城東之人形山上，

有美國遵道會醫院，佔地甚廣，樓房整麗，爲全市冠。本市貿易，除洋廣貨外，以夏布瓷器穀米爲大宗，自株萍通車以來，商業日旺，近年兵燹連年，大受影響。人口約四萬。

姜灣 位於縣城而北三里淶江大曲之北岸，醴陵瓷業工廠在焉，所產瓷器，可與景德比倫，花色鮮巧，外人多好之，惜近年工場機器先後多爲兵燹洪水所燬，虧累甚巨。淶口 位於本縣極西，淶水入湘會口之北岸，粵漢鐵路北段已築至此。湘水盛時，小汽輪可經此達衡州。故商繁盛，爲全縣市鎮之冠。貿易以穀米爲大宗。浦口市 距縣城東四十五里。市街建於淶水北岸，貿易頗盛。出品以穀米夏布茶油爲大宗。

住民 縣境居民，土著甚少，多係明洪武間自外徙來者。近年移來廣東人頗衆，多散布於上東鄉一帶，習俗語言，尙未與土人同化。此外江西人亦甚多，大都居於市鎮，以商爲業，故有『無江西人不成商場』之諺。

物產 (1) 瓷器，爲本縣出產大宗。產於東鄉之王仙，老鴉山，大林橋，小林橋，瀉山，及東堡一帶。尤以姜灣所產者爲精雅。計有大工廠二，規模宏大，多用機器製造，所出之品，稱曰洋瓷。而瀉山王仙等處所產者，稱曰土磁。運銷於漢口各地，價值達百萬元。(2) 夏布 全境皆產，尤以上東鄉一帶爲多。唯



醴陵縣風景 西山古道

因販賣及漂製者，多瀏陽人，故市場每以「瀏陽夏布」稱之，實則多產自本縣也。(3) 鹽煤 產於東鄉之瀟塘，官寮，荷田，富里，白兔潭，普口市一帶。與夏布同稱爲本縣之二大家庭工業品。每年出產雖值達百萬餘元，而無巨大工廠。(4) 穀米 幾全境皆產，以南鄉米爲最佳。

交通

(甲) 陸路 有幹線四：(1) 自縣城東行，經王仙鎮，至明蘭驛七十里，爲通瀏陽大路；(2) 自縣城西北行，經板杉舖清安舖至雙牌舖六十里，爲通長潭大路；(3) 自縣城東南行，經八里塆至插嶺關三十里，爲通洋鄉大路；(4) 自縣城南行，經泗汾船灣至界牌嶺六十五里，爲通攸縣大路。

其爲支路者有六：(1) 自東鄉王仙鎮分岐，東行，經浦口市白兔潭至麻石，通瀏陽；(2) 自縣城東行，經槐頭洲，通洋鄉；(3) 自縣城南行，經沈潭清水江，通攸縣；(4) 自縣城西南行，經豆田賀家橋通攸縣；(5) 自縣城西行，經鐵河口神福港石亭至澁口，通湘潭；又由神福港分岐西南行，經高橋至昭陵，通湘潭；(6) 自縣城北行，經柘塘坪楓樹橋黃獅嘴官莊潭塘，通瀏陽；又由黃獅嘴分岐西北行，經楓林市蔣家橋通瀏陽，出長沙。

(乙) 水路 澁江由縣城上行，東至雙江口三十里，由雙江口右至牛丁洪界洋鄉三十里，右至江口界瀏陽五十里；由縣城下行，西至鐵河口與泗汾河會口三十里，由鐵河口下至澁口六十里；上溯泗汾河至船灣界攸縣一百一十里。

(丙) 鐵路 縣境經過之鐵路有二：(1) 株萍鐵路，自安源。萍鄉至老關入境，經陽三石，板杉舖

姚家壩，出湘潭之白關舖，至株洲與粵漢鐵路湘鄂線相銜接，直達長沙及武漢；（2）粵漢鐵路湘粵線，自株洲經縣境之淞口，昭陵，出湘潭之淞田，其株淞一段，久已竣工，但迄未行車。

（丁）汽車路 全省汽車路，由縣境經過者，曰長茶路。就中醴攸一段，早已行車；其醴潭一段，則擬由縣境沿淞江而下，以達淞口，出株洲，接易家灣之長潭路。

（戊）新修縣道 姜王路，由姜灣至王仙，已修三十里。西釗路，正擬修築中。

（己）電報電話 沿鐵道汽車路，均架有電報綫電話綫。東通萍鄉，北通長沙，南通攸縣茶陵，東北通瀏陽。

教育現狀

醴陵教育，始於清光緒二十七年，將淞江書院，改爲淞江中學堂，縣人吳稱三主講，學生約百餘人，光緒末葉，又改爲淞江中學，相繼創辦朱子祠小學，設醴陵學務處，總攬全縣教育，後改學務處爲勸學所，就縣自治區分爲十五學區，各區設學董一人，分辦高初小校，民四始辦縣立女學，全縣教育，稍形發展，忽遭民七兵燹，頓受挫折，民九改各區學董爲學務委員會，全縣小學乃達三百餘校，民十五已增至六百餘校之多，是年冬，改勸學所爲教育局，任事者異常熱心，故全縣小學近九百校，而教育之發展，可謂盛極矣。

風俗民情

醴陵風俗，素稱醇厚，縣境以內，率多聚族而居，故重家族制度，性尚禮讓。昏喪糜帛，轉相儉遺。信鬼而事神，迷信牢不可破。農民素勤耕作，平居與士類等，父老垂訓，常以耕讀並稱，工商粗給日用，鮮富商大賈。然民性好善，對於慈善事業，竭力提倡。東南鄉之婦女，農忙時

多能助耕，故多天足，西北鄉則否，舊皆裹足，今則四鄉俱已解放，除編爆晝碗，紡織打襪縫繡婦女能為外，婦女多入女學，智識亦已漸廣，惟習尚浮器，馳騫虛名，英男生等。大抵醴陵，地僻多山，在昔民俗，篤於保守，不思進取。近以交通日便，外界接觸日多，居民亦漸去其故習，而與之俱化。昔之儉者，今以奢，昔之醇者，今以薄，昔之勤勞者，今思逸樂，昔之株守者，今戀江湖，此世變之極，有以使然也。

古蹟名勝

紅拂墓，在縣

城對河西山，涿江書院附近。相傳紅拂本隋相楊素之侍妓，姓張名出塵，李靖以布衣謁素，姬妾以憇遊客，又廣拓墓道，夾植花木，頗適登覽。



羅列，中有執紅拂者，有殊色，獨目靖，其夜靖歸逆旅，紅拂奔之，曰：妾楊家紅妓也，絲羅願托喬木，乃與俱適太原，後隨李醴靖出征，遭病適卒，即葬於此，古蹟。明清詩人多留題詠，惟舊家荒廢，紅拂，當趙恆惕主湘時，葉琪旅駐防墓其地，有旅部參謀何某，風雅士也，聯合地方紳耆捐資修葺之，並建一亭，顏曰「惜紅」，側鐫聯云「紅拂有知應識我，青山何幸此埋香」，亭內設石桌石凳，

梯雲閣 在東城青雲山，建自宋嘉定間，為當日宏開文運，全城覽勝之地，騷人墨客，多留題詠。

，元明清遞有廢興，邇來兵禍頻仍，風霜剝蝕，棟折榱崩，醴陵人士迫於時勢，未遑顧及，十九年春縣長向焯以匪氛漸戢，乃集合醴陵人士捐資重修，並於開後增修圖書館，開前擴開公園，規模壯麗，可稱盛舉，由公園折經石橋步天衢，如入山陰道中，步步引人入勝，登開窮勝，一覽無餘，開拓心胸，無不自適，禮人比之『長沙天心閣』。有蔡元培及章炳麟題額。

淶江八景

(一)聖池瑞綠 瑞綠池在東門朱子祠，相傳水出如絲如霧，以白器酌之，其水深綠，可以書字，今不驗。

(二)狀元芳洲 狀元洲在江上遊，一統志載識云，洲過縣門前，醴陵出狀元，故名，此種迷信，在科舉時，已深印縣人腦海，洲地昔本荒廢，乾隆間縣人彭之冕，建江神廟於其上，久圯，光緒中闢爲桑園，近淶江橋修復，橋址上移近洲，因作旁橋，通洲置公園焉，園周一百一十丈，有大會場，公共體育場之屬，亭池樹木，頗擅勝覽，橋橫其前，若列几案。

(三)東臺鳳集 東山在東門外，相傳宋時有數生，構室讀書其中，後同登科第，因名爲鳳凰臺，今則美人建醫院於其上矣。

(四)南屏聳翠 南屏山在南城外五里，舊名金龜嶺，下有金龜泉，宋黎貴臣講學於此，後人因建昭文書院，今廢。

(五)劍石含霜 卽三刀石。在東門外，相傳許旌陽自洪都來除蛟害，試劍於石者三，深入數寸，

今尙痕跡宛然。

(六)醴泉浸月 醴泉非北城外姜灣後姜村，其東有梧桐山，西有鳳凰山，相對峙，取鳳凰非梧不棲，非醴泉不飲之義云。

(七)金魚烟雨 金魚洲在西城對江，今連岸爲蔬圃。

(八)白鶴晴嵐 白鶴山在縣北二里上白鶴觀，久廢，相傳有仙居之，遺白鶴二，更不他適故名，東萊橋 在城北三十里夫子坡，卽萊山書院故址，爲宋呂東萊講學之所，地有小橋，今尙呼爲東萊橋。三獅洞，俗稱三仙洞，在城東三十里許之王仙附近。有光黑二洞，黑洞尤深邃，持火而入，經一門二門三門之狹路，忽豁然開展，有河，莫詳源委，多鐘乳石之構像，唯妙維肖。洞之上，爲石崖，產紅蘭，千年縱，尤稱仙異。旅客之來醴者，莫不以一遊爲快。

第八節 攸縣

沿革 在秦以前無可考。西漢始置攸縣，屬長沙國。東漢改屬長沙郡。三國時屬吳湘東郡。至晉又改屬爲長沙郡。六朝宋屬長沙國。南齊屬湘州長沙郡。梁因之。陳改爲攸水縣。至隋與茶陵陰山建甯併入湘潭，屬衡山郡。唐代復置攸縣，隸衡州。五代梁屬潭州。宋屬潭州，改名攸州。明屬長沙府，仍改攸縣。

疆界及面積 東與江西蓮花爲界(約百四十里)，南與茶陵爲界(約三十里)，西南與安仁爲界，西北與衡山爲界(約三四十里)，北與湘潭爲界，北與醴陵爲界(約百二十里)，東北與萍鄉爲界。縣境東西

相距一百八十里，南北相距一百四十里，面積約九千方里。

區劃

攸縣全境向分三十都，即取『慶雲占國秦，民樂聚景星，河清兼海晏，谷嘉共芝馨，物華天獻瑞，人傑地呈靈』三十字而名之。合三十都又劃爲六鎮一城：曰黃豐鎮，轄人傑地靈呈寶五都；曰阜都鎮，轄天獻華三都；曰安西鎮，轄河清兼海晏五都；曰宏翹鎮，轄谷嘉共芝馨民物靈八都；曰中和鎮，轄占聚國秦安五都；曰春江鎮，轄景星雲三都；城區僅轄慶都一都。依學區，則分十區。近年籌備自治，劃全境爲七區：第一區即城區，慶都屬之；第二區黃岡區，天都，獻都，華都屬之；第三區中和區，聚都，占都，國都，秦都，安都屬之；第四區宏翹區，芝都，民都，物都，馨都，靈都，穀都，嘉都，共都屬之；第五區安西區，海都，兼都，河都，清都，晏都屬之；第六區江都區，景都，雲都，星都屬之；第七區黃豐區，人都，傑都，地都，呈都，寶都屬之。

地勢

縣境跨汝攸二水之流域，而擁羅霄山脈之西陲，故四面山環如抱，爲省垣東南之奧區。其山脈可分南北二支，南支自贛邊安福縣之武功山走於攸水之南；北支自萍鄉縣界之歐公嶺西走於攸水之北，總之，皆羅霄之西脈也。就全縣觀，北境田多而山少，西南二境則山田均平。

北支山——本支以江西安福，萍鄉縣界之歐公嶺爲起點，迤而西至甘棠山，折而北者抵界上坪，繞出北江之北爲界萍醴之泰華山，西南迤者則入縣境爲排山，抵東塘之寒婆壩，山脈頓伏，嶽爲二壩，塘之西爲白虎山，又迤而西爲嶰嶺子鶴山，羅祖山，乃分支折而南，爲馮家壩，至攸縣北爲石虎嶺，其東北爲靈龜峯，西南爲西開山；至於由界上坪西北迤者；盡於元陵山，由黃甲坊分支西

北迤者爲梓木嶺，遙山，盡於萬公山；自蟒嶺分支北迤者，爲馬頭嶺湖南嶽。正支自羅祖山西北迤者爲牌山嶺，其西爲界湘潭之覃家嶽，折而東北爲梧桐山，芭蕉嶺，均界湘潭。又東北，爲明山，爲大富嶺，雲峯嶺，俱界醴陵。其自牌山嶺迤而西者，爲界衡潭之鳳凰山，乃出攸界，復入攸界者爲長嶺，盡於馬鞍山，俱界衡山。自鳳凰山折而南者，爲界衡山之青草嶺，盡於褚甲橋，如皇圖嶺，沙嶺，桐嶺，檀山，古路山，金仙觀山，皆卓卓有名，均自牌山嶺東北及西南各山分支。

南支——南支以太陽山爲主軸，自此北迤爲柑子山，山斗嶺，封侯山，分水嶽，俱與江西蓮花界。歷蓮花之山背，則接歐公山；自此西南迤爲水晶嶺，洞嶺，大鳥山，霹靂山，壓花山，澗嶺，俱與茶陵界，皆正支也。著名之山，在綱江之北有大同山，孟子山，聚童山，東岳山；在東江之北與西則有小塢仙與鸞山（鸞山在縣城東九十里，形如鸞舞，宋彭天益入朝，徽宗問攸縣風土，對曰鸞山對鳳嶺，金水繞嶺樹）；在界江二源之北，則有高厚嶺，香山，紫雲峰，瓦甌蓋，慈峯山，司空山。涼江之北，則有芙蓉山，皆崇山峻嶺。

攸水——有南北二源，北源發於江西蓮花山之背，南流十餘里，經石橋入攸界，與發自封侯山之南源來會，折而西北，左受伏流三十里之禹門洞，羅浮洞水，右受江沖水，經柏樹市，乃向西南流，右受鐵戶坑，晏家沖，躍童江，童頭江，黃家坊，排山，家海沖諸水，左受溫水，雙石門水，抵官田，左有綱江合鸞山東江來會，自此折西北，經普安橋，復曲折向西南流，左受社田水，交家沖水，右受拓桑水，善化橋水，至界江，三江口，左有界江合盤陂，河陽，昇江來會，又南經攸水

渡，經犁頭洲，入於洙水。

洙水——源出鄆縣與桂東縣界，西北流，由土橋入攸界。左受土橋，蘇甲壩諸水，右受囊子園，盤田，巨田水。抵犁頭洲台，與攸水來，折西南流，右受濁江諸水，泥陂港諸水，左受文浦橋，乾元寺諸水，右受陰山港水，乃出諸攸界，入衡境，抵橫嶺，左受台山水合諸溪澗來會，抵草市，左有潭水由安仁入攸界江口右挾攸屬之洪田路府大旺田南江諸水自東南來會，乃西北流，至衡境雷溪市注湘。

陰山港——合桃水，江頭沖，界市諸水而名。桃水有二源，東南流，由豬甲橋入攸界，左挾皮亭橋，遼沖，賀甲沖，諸水。右挾夏泉水，抵黃桑橋龍王陂下，左挾江頭沖水，曲向南流，抵南田雙江口，右挾界市水來會，仍東南流，由馬鞍山東北麓入於涿。

沙江——有三源，一為標山水，一爲了江水，一爲明月水，皆曲向東南流，由大滄橋辰頭會合，復折東北，左受東沖，桃沖，武甲沖，沙沖橫坑諸水，抵丹陵橋下，右有澤江合諸水自奉陂來會，折北流，左受龍甲台及自泉水，又北經界頭嶺，東出攸縣界，抵醴陵之掛洲，右有朋江自麻城元隴山合北江及諸水經車田出攸界來會旋與泗汾河合。抵鐵河口，左合神福港水，入於涿江。

水利——攸水自東發源，貫流縣境中部，延袤百餘里，有障水陂二十九處，陰山港流域有障水陂十處，沙河流域有障水陂十處（以上陂名根據縣志）。陂水之外，各地多有塘水壩水或泉水爲之接濟。陂水利用簡車，塘壩水專恃人力。至南鄉一隅，除涿田大洲，江口，大旺田一帶有潭水流域及雨陂

水一座可資灌溉外，其餘無高山之源泉，又乏河流而貫注，僅恃塘水壩水，每遇大旱，束手以斃。至藉水力以獲利益者，有水碾，水碓。水碾可用以碾谷米，棉花子，桐子，茶子等。水碓則爲春米，春香粉，及其他物而設。此種設置，以東鄉人傑地靈雲寶各都爲多，西北兩鄉亦間有之。惜因近年洪水時作，陂壩多經傾圮，塘壩亦污淺，此後若不加疏濬，則水利恐將亦無可恃矣。

城市概況

縣城當攸溪會口之西北，周四里有奇，門五，今已頽廢。商况居醴陵之次，近年因茶攸醴汽車通行，漸有起色，居民約一萬餘。

交通

汽車路由縣城北經馮家坳新市網嶺黃圖嶺至醴陵，久已通車。陸路東經中家橋，慈峰山，酒埠江，至黃峰橋，達柏市，通蓮花安福；西經鴨塘舖，達小集，通衡山；南經陳家舖，達澧田安仁，由菜家坪黃沙坪通茶陵。水上交通頗稱不便，攸水長約百餘里，可通民船，惟河面不滿二十丈，陂壩林立，舟行最苦。本流船隻，長約二丈餘，寬約五尺，冬乾水淺時，可裝貨二十噸。自攸水渡匯沱水後，水勢雖較盛，然直至衡山縣境之草市（約四十里）有沙灘十處，平時每舟只能裝貨五六十噸，故運貨出境者，每僱小母舟，常附帶小撥七八艘，俟水深處漸將貨物撥於母舟，至雷溪市始可撥盡云。電報，北通醴陵（沿汽車路架有長途電話），南達安仁，東南通茶陵。

民生狀況

社會經濟 攸縣社會經濟，往昔尚屬充裕，一般人民，衣食均堪自給。縣境產品以煤鐵爲大宗。人民生活普通以農業爲多，貧富階級，不甚懸殊，自亦匪蹂躪後，公私財產瀕於危境，東鄉一隅尤爲

困苦。

風俗習慣 鄉民均好武藝拳術，東南兩鄉民情淳樸，不若西北兩鄉之矯健。拳術之外，尚有一種點打，按時點穴，中者不治，尋仇報復者，用此種毒手陰害者頗多。東南兩鄉多古風。東鄉女人大脚布服，採樵挑物，類似男人。南鄉女人則多小脚，惟亦布服。以偏僻及貧瘠故，文化事業，遠遜各鄉。

婚嫁 傳曰男女同姓，其生不蕃，是同姓似不能結婚也。攸縣陳譚劉三姓，派別繁多，俗有九劉十八譚二十陳之稱，而三姓可以同姓結婚，亦一特色。

有夫之婦出嫁者，祇用普通轎，於書嫁約及上轎時必於路旁或廁所爲之，俗傳上轎之處草木不生，賤視再嫁之婦也。亦貧者不用轎以人負於背。間有弟死而兄無妻者，可將弟婦轉配於兄，俗呼轉房，惟僅能以小轉大。無子而僅有女者，可以招贅，後生二子，以一子回宗，生一子則各管一半。又如男家無子，而應嫁之婦或有夫之婦有子時，可將子隨母下堂，雙方各管一半，後生二子或一子，其回宗之法同。此外帶童養媳者，亦復不少。惟此種包辦婚姻，因媒妁圖取謝金，以致男女不能相當，事後發生離婚者，所在多有。現雖風氣漸開，然自田結婚，仍屬極少，不過爲父母者，現已稍事變通，須取得女子認可，始通媒妁。至完婚時多用道士作合，間有行儒禮者。惟迷信之家，謂男女偶不和睦，道士可以整之，若行儒禮，則不能整，此迷信更中於一般人士。至於禮節，各鄉不同，嫁奩豐吝，貧富各異。

喪葬 攸縣向重禮節，如父母死，爲子者七日之內，不許沐浴，百日之內，不許雉髮，迫成服後，始能出庭，到戚族家跪謝。惟無論貧富，或因選擇風水，及礙於經濟問題，常停柩中堂，或遷停寺觀，數年或數十年不與安埋者，惡習難改。

迷信 中元祀祖，有自七月初一至十五日，或數日不等者。盛酒殺，待如上賓，並焚錢包紙衣金銀，間有迷信之極者，每日供飯時身著長衣，端坐拱陪於下。欲求男，則以南瓜敬之，欲求女則以冬瓜敬之，殊爲可笑。又有富豪之家，身無子女者，於在生之日倩僧道建醮數日，名曰存庫，紮紙屋內設金倉銀庫，其他陳設具備，且於言念上，填一極老之人，承管鑰匙，以便身後之用。

每逢元宵節內，各廟有迎花船之迷信。其船用一四方本架，釘以篾摺，糊以色紙，繪以龍文，洒以豬血，兩端有龍首龍尾，抬出賽會，徧遊會首家，門外設案拜跪，以米洒其上而去，每夜聘歌郎陪神，如遇外來之客，歌郎持梯立於廟中欄杆上，客立於下，互唱七言詔語，或時事或古事，或互相冒謔，敗者必遭不祥，送船時，以卦定團內吉凶。其他如尙有祀社神打婆官等習。

五月端節 於養龍舟外廟中則賽乾龍船，船以木製，長五尺，周圍粘以紙人，手持持槳，以人抬之，遍遊市中，此等現狀，蓋不一而足云。

語言 攸縣語言，大致與江西蓮花語言相似。但縣境又有東南北中之分：東近江西，北近醴陵，語多捲舌；西近衡山，語多喉鼻舌尖之音，南近茶安，音多柔弱，中區語音，多屬平坦，此爲語言之區分也。

古蹟名勝

司空山，在縣東四十四里，有三十六峰，十三澗，十八溪，石室十二，舊名麒麟山，一名溫泉山。漢時葛蘇二仙由此得道。南齊司空張臣（清河人），棄官修道，至此見蜂巒奇秀，遂結廬隱此，梁天監二年，闔家八十餘口白日飛昇，因改今名。宅下有泉，冬溫夏冷，相傳為司空洗藥池，並有司空堂，朝斗石，盧瓊壇遺蹟。蔡公潭，在縣城東三里，相傳蔡倫造紙於此。仙人石，在縣西北九十里，兩石層累平峙，高可三丈餘，下一石形如方台，徑十餘丈，上一石側立，危險若壓，有手掌棋盤痕，俗傳舊石面南向，乾隆丁未春某夕風雨大作，轉移北向。天蓬岩，在縣北百餘里，岩內有古杏三株，相傳一枝結方實，一枝結圓實，一枝結三角實，約為數百年前物也。攸江十景：「陽昇仙隱，文峯拔翠，疊宮連理，巒山疊翠，鳳嶺朝霞，紫麟夜月，金水清汲，銀坑夕照，黃甲馴鷗，文浦春雲。」

第九節 茶陵縣

沿革 秦時置守令；漢屬湘東郡；晉因之；隋時廢，入湘潭縣，屬衡州，旋廢之；唐武德四年復為縣，屬南雲州，貞觀元年省，武后聖歷元年復置，屬衡州；宋紹興九年升為軍，仍屬衡州，建城垣；明時為縣，屬長沙，旋改為州；清時因之；民國成立，廢州為縣。

疆域 東與江西永新縣交界，東南與江西永甯兩縣交界，南與鄧縣交界，西與攸縣安仁交界，西北與攸縣交界，北與攸縣交界，東北與江西蓮花縣交界。全境面積，據州誌，廣一百四十里，袤一百五十里，約二千一百方里。

現行政治區劃 全縣現劃爲九區：第一區以原右二都，全十九都，二十四都屬之；第二區以四都，五都，六都屬之；第三區以三都，二十都屬之；第四區以二十二都，二十五都，中元團屬之；第五區以二十一都，上七都，上中八都，官溪，大峨屬之；第六區以十六都，十七都，十八都屬之；第七區以十二都，十三都，十四都，十五都屬之；第八區以中下七都，下八都，上一都，上十一都，十都，全九都，左二都屬之；第九區以二十三都，下五都，下十一都，下一都，三屯，七屯，八屯屬之。

城市概況

縣城東南北三面均環水，城內屋宇，因軍事焚燬過半，現尙未恢復原狀，商務素不繁盛。東境之茶鄉高隴市，爲入江西永蓮之要道，全市約計百餘戶，因與贛省接近，時多匪患。西境之界首市，約三百餘戶，爲通安仁之要道。南境之湖口市，爲入鄱縣之要道，約三百餘戶，亦多爲匪燬。

教育概況

(甲)教育行政：茶陵教育，在十五六年間因共暴專橫，四鄉騷動，經費既形動搖，學校遂多停頓。至十七年秋始復舊觀，十八年九月遵章改組教育局，劃全縣爲九學區，每區設教育委員一人，去年十月因共匪兩陷縣城，教育經費徵收停滯，收入銳減，各區學校類多弦誦中輟，現在大軍進剿，撲滅可期，擬於最近按區規復。(乙)教育經費：計有田賦附加每糧一石附加七角，年收約二萬一千元；稅契照章徵收百分之一五，年收約百元，煙酒附加一成，年收約七百元；屠稅截留，年收約千元；雲陽試館佃金，全年約三百元；學租年收約七百元，共計二萬三千八百餘元。其支出情形，

耕縣立高小五所，鄉村師範一所，年約萬元；津貼完全小學四所暨初小二百六十六所，年約六千元；津貼第一聯合縣立中學本籍學生學費約三百元；教育局經常費計劃委員會各區教育委員以及民衆教育經費民衆圖書館添置費每年開支約五千二百元；償完舊欠約五千元，共計支出二萬六千五百元。兩相比較，尙不敷二千七百餘元，近因頻年天災人禍，紛至沓來，收入尤形短減不少。（丙）學校教育概況：全縣現有初級小學二百六十六所。校舍在鄉村者，多就廟宇祠堂改用，因經費困難，普通每校僅教員一人或二人，故編制多係單級複式，教師出身師範畢業者占十分之五，小科暨教員養成所畢業者約占十分之五，惟均屬小學教師檢定或黨義教師檢定合格者。縣立高小五所，每校設二三班或三四班不等，在城一所，在鄉四所。全縣有私立完全小學四所，前期小學有二三班或三四班不等，後期小學僅有一班，縣立鄉村師範一所，學生三班期限兩年畢業，校舍在縣城舊沫江書院。

司法概況

本縣司法係縣長兼理，設承審員一人，書記員一人，書記一人，管卷一人，檢驗吏一人，承發吏二人，司法警察以行政警察兼充之。承審員承縣長之命，監督而指揮以下員司。監獄：因共匪五次陷城，署房監房器具等項，均被焚燬，一時難於恢復，暫借龍氏私祠修爲監署，有養病室，教誨室，工藝場，運動場等，尙在從事籌劃。

交通

汽車路，南北有瀏汝線經過縣境，北達攸縣，南達鄒縣。縣道，有茶安路，西達界首，剡正興工修築，已成二十里；茶蓮路，規定經高隴市，至蓮花，尙未興工。水程，上溯沅江，經湖口市，達鄒縣下游，直抵攸縣。電報線，攸安鄒均已成立。電話線，僅茶攸及茶高可通，其餘嚴塘，坑口

，界首三處，刻正籌架。

古蹟名勝舉要 雲陽山，傳爲少昊金天氏葬地，又赤松子曾修鍊於此，山勢高峻，風景絕佳。鄂王城，在二十五都，爲宋岳忠武屯兵之所，遺址尙存。

第十節 湘鄉縣

沿革 周以前屬荊州之域，秦隸長沙郡，漢爲湘鄉侯國，湘鄉之名始此。後漢省運道縣，置分湘鄉縣；劉宋省運道入湘鄉；隋併省湘鄉入衡山縣；唐武德四年，析衡山復置湘鄉；宋時屬湘州，元置湘鄉州；明清復爲縣，隸長沙府。

按湖南有三湘七澤之稱，七澤之名，已不可攷，三湘則指澧湘，瀟湘，蒸湘而言；或謂有指湘鄉，湘潭，湘陰者。

境域

縣境介乎湘潭甯鄉邵陽衡陽安化之間，東西廣約二百里，南北袤約二百四十里，南帶衡嶽，後擁龍山，連水橫亘中部，闢爲廣數百里之平原，饒交通灌溉之利，山邱林木，蔚然蒼翠，足稱湘水下流肥沃之區也。

龍山 在縣西一百八十里（主峯在邵陽縣北境），山巔有池，池多鯉魚，煙霞時出，相傳龍居之所也。澧水出其下，連亘數百里，踞湘鄉安化新化邵陽四縣之域，羣峯聳起，望之若陣雲浪碧。上麓山，在縣城南五十里，衡山之旁支也。

行政區劃


全縣劃爲十區；第一區轄舊有城區，一都，二都，三都，一坊，二坊；第二區轄三坊，五都，六都，八都；第三區轄上二十七都，二十一都，二十二都，二十三都，二十四都，二十九

都；第四區轄四都，十二都，十三都，十四都，十五都；第五區轄七都，九都，十都，十一都；第六區轄下二十七都，二十都，二十五都，二十六都，三十五都；第七區轄二十八都，三十都，三十一都，三十二都，三十三都，三十四都；第八區轄十六都，十七都，十八都，十九都；第九區轄三十七都，三十八都，三十九都，四十都；第十區轄三十六都，四十一都，四十二都，四十三都，四十四都。

城市概況

縣城位縣境東隅漣水北岸，與東臺山相對，無城垣，僅設門柵，市周約十五里，地域平闊，房屋櫛比。居民約三萬餘，多業商賈。其繁盛市區，首推長慶門，狀元坊，午門前一帶。惜街道多以小圓石鋪成，形若魚鱗，步行不便，俗傳湘鄉數出偉人，有龍城之譽，先民建此種街衢，蓋比龍鱗云耳。古建築物，有昭忠祠位於東城，孔廟位於南城，皆紅牆黃瓦，互相輝耀。城南十里，有珠津橋，一名珠津渡，橫跨河上，長可三十丈，皆巨石構成，極建築之偉觀，為通長寶之孔道。

物產 以稻米為大宗，紅諸蔗草次之。家畜多豬鷄鴨之類，幾於戶戶有之。湘鄉豆腐，永豐辣醬



湘鄉孤洲風景

，馳名全省。熬硝之業甚盛，多運銷於瀏陽，製造編煤之原料。

交通

(A)陸路 (1)汽車道 縣境之有汽車道，始於華洋義賑會以工代賑所築之潭寶汽車路（現已收歸全香公路局），此路適當湘黔幹線，東為潭鄉段，由馬托舖入縣境，經縣城，虞唐，永豐為鄉永段；由永豐至界嶺，抵邵陽之連橋，為永連段。又湘川幹線之湘新段（由湘鄉至新化），尚待興工。(2)驛路 西經潭市，澱水，婁底，至安化。

(B)水道 (1)漣水 起邵陽，至楊家灘始有舟楫之便，東流至犂頭嘴，會自安化藍田經婁底流來之藍田水，水勢益大，可經澱水市，羊古市，溪口，潭市，石獅江，以達縣城；再經銅鋪灣，文家灘，而通湘潭。(2)測水 亦源出邵陽，至永豐始有航行之利，經梓門橋，測水市，牌頭舖，入漣水。

(C)電報綫東達湘潭，西南經永豐通寶慶。

(D)電話綫 (1)潭寶長途電話，沿汽車路，由湘潭經縣境達寶慶。(2)挨戶圍電話，由縣城經潭市，澱水，婁底，可通楊家灘。

社會狀況

社會經濟，因生產微薄，頗形困苦。人民生活尙稱安適。民性淳厚，並頗勤樸，惟習俗富於保守。人民除業農商外，多出外當兵，近年匪亂頻仍，為數益衆，故有「無江西人不成市場，無湘鄉人不成軍隊」之諺。

名古勝蹟

東台山，一名鳳凰山，峰巒軒峻，如翔空獨上，與縣城遙對。洗硯池，在縣城北

，唐褚河南以忤武后謫潭州都督，行部至邑，臨池上置酒宴集，宋邑令趙自信以公書法絕倫，因名曰洗硯池。銅坑井，在縣城東五里山頂，為縣境四景之一。四景者即所謂「東山起鳳，漣水捲簾（漣水逕城東南，匯而為澤，無風而紋，自成逆濤飛雪，有如珠簾之倒捲），筆沼春雲，銅坑夕照」是也。

第十一節 甯鄉縣

沿革 西漢封長沙國，置縣十三，縣境屬益陽縣；三國吳太平二年，析置新陽；晉大康元年改新康；屬衡陽郡，後改屬潭州，唐武德四年復置新康，七年又省；宋太平興國六年，始析益陽長沙縣地，建名甯鄉（在故新康之玉潭鎮），因域內有瀉山瀉水，故有瀉甯之稱。

境域 縣境北界益陽，東鄰長沙，東南界湘潭，西接安化。南毗湘鄉。全縣面積約為八千五百五十四方里。

現行政治區劃

甯鄉縣原為十都，後設五鎮七鄉，十九年籌備自治，雖經行政會議劃作十區，迄未實行，依舊制各鎮鄉分佈如次：

東部……獅顧鎮（即一都）。

西部……望北鎮（即六都），大瀉鎮（十都），同文鎮（八都九都），湯泉鎮（七都）。

南部……石潭鄉，芳儲鄉（二區屬五都），高露鄉，



寧鄉名勝 登雲塔

麟峰鄉(二鄉屬四都)，仙鳳鄉，龍從鄉(二鄉屬三都)。

北部……洋泉鄉(三都)。

地勢 全境地勢，西高而東平，山脈屬衡山之脈，自龍田坳入縣境，環繞西南北邊界，成一瀉水自然區域，丘岡起伏，田野畝畝，風景秀麗，本省富庶之區也。

山

(一)瀉水北岸之山：有桂巖山，司徒嶺，花馬嶺，大瀉山，及九龍峯，花山塊，齋飯山，蟻山諸勝。其中以桂巖為雄峻。脈自安化來，左走瀉山，發縣嶺正幹，右走湘鄉邊界，發岳嶺正幹。瀉山，於衆山中特為奇絕，唐裴休葬此，下崙，過楠木井，密印寺在焉，寺宇宏廓，僧常二百餘人，稻畦千頃，名為羅漢田，為縣城十景之一，民國九年為匪首張三元等所焚燬，近復稍稍修葺，大非原狀。九龍峯，在洋泉境內，距界頭不遠，與益陽雪峯山毗連，土匪出沒其間。花山塊，在縣西北七十里，居縣嶺之脊。其左右護障之孟子山，含哺塊，下及齋飯山等處，產煤甚富，清時，士紳惑於風水，禁止開採，近年鄉人用土法開挖，獲利頗厚。(二)為江北岸之山：有芙蓉嶺，望北峯，與子洞，五牛山，迴龍山諸勝。芙蓉嶺及望北峯為最高，望北嶺即以此得名。迴龍山，氣勢磅礴，俯瞰江流，自五牛山逆轉上行，故曰迴龍，中有白雲寺，山下有兩洞，豁豁深遠，或疑為龍六窟。鹿子洞，在西南鄉七十里，洞長里許，深三重，每重各有門，橫可四楹，高逾二丈，仰視石板如樓，第一洞，底石平坦，稍前如畦鱗鱗次，第二洞，石乳垂溜，凜凜如笏，蝙蝠鐵燕叢集，第三洞微露天光，終則雨出，山之陰也。(三)新水北岸之山：脈自扶王山，三尖峯，野竹嶺，江岩山

一帶來而，折入湘鄉境，至湯泉鄉境內，有黃龍山，東鴛山，七星岩。皂角岡，石皮崙，黃茅大嶺，嵇茄山諸勝。黃龍山背負湘鄉，嵯峨截嶽，為嶽崙左障，接東鴛山，週迴約三十里，山上有田疇房屋，雞犬相聞，且多古剎，相傳有四十八菴，今存無幾，宋遺民王顯謨不肯仕元，隱居於此。七星岩者，七峯相聚，舊志謂脈自衡岳來，為嵇茄岳麓之少祖。皂角岡，踞建江上游，自湘鄉兩頭塘過峽，右支起羅仙峰，左支起袋子山石皮崙，經壑崇巖，高出雲表，經西冲山過峽，結黃茅大嶺，高險矗天。嵇茄山，壁立千仞，層巒疊嶺，茂樹修竹，前代有仙人舊館，今則白雲丹竈，彷彿其意而已。（四）靳水南岸之山：有羅仙峯，高露山，瀨子山，大界嶺，栲木嶺諸勝。羅仙峯於諸山中為巨擘，左為岳崙，右為湘潭縣城之正脈，三峯鼎峙，靳江經其下，相傳有羅公鍊丹此山，井竈猶存，峯頂有浴仙池，滴水洞，高露山，高數百仞，上有古剎，夏季最宜乘涼。瀨子山，兩峰石砌，苔鮮斑駁，清嘉慶年間，鄉民強開煤鑛，被邑紳丁公路等控准禁採。踰此，則麟峯境內有大界栲木諸嶺，與湘潭犬牙相錯，地勢平坦，阡陌縱橫，亦佳境也。



第一第流楚 勝名鄉寧

水


(一) 澆水：發源於縣西花高崙，水經注，謂澆水出自益陽馬頭山，蓋甯鄉原隸益陽故也，經香巖巖，會瀑布泉，又經澆山，繞密印寺前，會優鉢曇花水，舊志，唐司馬頭陀劉潛入靖港，聞優鉢曇花水香，即在此處，過南橋，繞七星坪金子山，流為長灘，會白雲洞祖塔之水，十里，右會石板水，號雙江口，三十里，有段溪流從北注入，其有小市曰黃林，東行，有黃絹水從南流入，左會橫塘港大梅溪水，至望北鎮境內，直江與楊華江之水，經唐市流入，下歷廻龍山，合粟溪玉堂江諸水，經袁家河東車，至珍洲，烏江之水匯焉，水勢漸大，可以通舟，兩岸田疇皆賴筒車汲水灌溉，頗稱饒沃，再東，經縣城西南，左會紫溪化龍溪水，匯為玉潭，潭上有石橋一座，長二十四墩，民國十三年潭水暴發，橋被冲毀，邑人募金修復，交通甚便，橋上有鐵牛二，重約千斤，自縣城東下十里，為兜子潭，右會平江水，至茶亭橋，綠洲分流，合於雙江口，此地有商戶三百餘家，為獅顧鎮之中心點，下經掛榜山，趙家河，至沱市，殆取江有沱之義，水分為二，右從新康入湘，左從靖港入湘，酈道元水經注，所指澆口戍是也。

(二) 烏江水：發源八都上泥塘，經洞庭橋，至石螺山，會湘鄉大陸坪起石河水，至茅埠，再會湘鄉野鹿沖水，而獅子橋龍門橋之水自北來注，匯為灰湯河，河邊有灰湯泉三坎，上坎沸，中坎溫，下坎熱，明時邑人袁經命此處為『湯泉沸玉』為縣中勝景之一，東行，經東鷺山，社落橋，曾鰲河，至石板口，又會湘鄉石壩水，春夏可通舟楫，秋冬水涸，過渡處，鄉人常架木橋，以便行旅，支水有浪絲港流免，合為磨子潭，東北流至企湖，入澆江，兩水交會處兩山排闥，有石如烏，故名烏江，又曰石門。

(三) 斬水：發源於湘鄉之兩頭塘，

三里，至趙公橋入境，會萬歲塘水，經袋子山，至建江橋，四十里至雙江口，會西山壩之水，過麟峯境內，則有蔭塘，邊山兩壩水流入，歷道林市，五子橋，經燒湯河，至碑頭市入長沙境，東北流，由靳江港口入湘。靳水來源不長，春夏水漲時，道林大屯營一帶皆可通舟，水退時農人則沿河作壩，瀦水以溉田畝。

氣候 寧鄉地處湘中，氣候溫和，夏無酷暑，冬少嚴寒，春風和煦，草木敷榮，秋色清涼，田疇豐獲，四時景象，洵足宜人，蓋以境內無高山之屏障，乏廣漠之平原，故終年氣候無大懸常汽車路交通之便利，故商務頗稱繁盛



寧鄉風景 玉潭環秀

惟東西兩門，較為蕭條。縣境黃材，雙江兩鎮，處瀉江首尾殊，大約熱度最高在華氏九十四五度，最低在四十四五度左右。農人清明播種，立夏分秧，收穫在立秋前後，惟靳江流域較瀉江流域約遲一二十日，此非氣候之殊，實地有肥磽之異也。

城市概況 縣城踞瀉

江北岸，市街依山勢高下為之，向無城堞，西有紫溪，東有化龍溪環繞。郭外附近岡壘起伏，風景秀麗。有住戶 3,693，人口 17,208。因瀉江四時可通舟楫，又有長

之處，水路均可通舟，縣道亦甚寬廣，交通便利，故兩處商務，爲各市鎮之首，尤以雙江鎮與長沙之靖港相隔甚近，商業尤稱繁盛。

交通 陸路寬廣，交通便利，可直達鄰縣者有三：（一）長常汽車路，由長沙經縣城直達益陽常德；（二）旱道由縣城經迴龍舖，雙壘舖，橫市，黃材鎮，西門舖，諸市鎮，可達安化；（三）旱道由縣城經邊街子，道林各市鎮，爲通湘潭大道。水路則有瀉江橫貫中部，又烏江新江，下流均可通舟。

社會狀況 社會經濟，極爲呆滯，地方出產，除穀米外，別無他物，人民生活單純，風俗習慣，極爲古樸，農工商業團體，除縣商會已依法組織外，其餘尙未組設。

古蹟名勝 十都之瀉山古刹，與宋儒張南軒之墳墓，六都之迴龍寺，七都灰湯之溫泉，及縣城八景，均頗著名。

第十二節 衡山縣

沿革 衡山縣周屬麇子國。秦併天下，隸長沙郡。漢封爲長沙國，湘南縣地。三國吳置衡陽縣，隸衡陽郡（其地在今兜率寺側，距今縣城二十里）晉改曰衡山。隋遷治於白馬峯下（在今衡陽縣境）。唐又復舊治。神龍三年以水患改遷白茅鎮，南臨湘水百二步，卽今縣城也。

境界及廣袤 縣境東與醴陵攸縣爲界，西與衡陽爲界，南與茶陵安仁爲界，北與湘潭爲界，西北與湘鄉爲界。全境東西廣一百六十里，南北袤一百八十里，面積約一四，三一二方里。

行政區劃 縣境向分十七字團，共轄四百三十七區。十七字團者，卽朝，宗，子，海，九，江

，孔，般，沱，潯，既，道，雲，土，夢，作，義是也。

地勢概觀

湘水縱貫境內，劃分全縣爲二部，西部爲衡嶽所盤結，嶽峯七十二，縣得五十有五，自縣城西行五十五里，達祝融峯巔，是西部皆山地也。東部則衡嶽餘脈，與自嶺邊延入之羅帶餘脈相接觸，故邱陵之地，佔其十之八九，除幾片縱橫數十里之小平原外，田園概寄於山麓。全縣農田計 259,126 畝，約佔全境面積百分之八·七。總觀全境地勢，多屬山嶽地帶，西南高而東北低，故湘水自南而北瀉。

衡山七十二峯，在縣境者五十五，其大者凡六：卽祝融，紫蓋，天柱，石廩，芙蓉，雲密是也。要以祝融爲最高，據近用儀器測量，高 8,145 尺，傾斜度 33 分，舊志云，高九千七百三十丈，乃人行拾級之高，非垂直高也。（參閱 383 頁）

湘水自衡陽縣北流至南峯寺入境，逕雷溪市南，有涑水自東南來注，又北逕縣城東，江心起爲觀湘洲，再北至荷包洲，入湘潭縣境，計經流本縣境內者凡六十里。

城市概況

縣城瀕湘江之西岸，作南北縱長之橢圓形，城壁七里有奇，高約丈許，爲門六（東，西，南，北，觀湘，管驛），西倚金紫峯，南瞰岫嶼峰，東南隔江，雲峯塔遙轟東岸，觀湘洲縱亘江心，邇邇如帶，洲上竹木蒼鬱，清雅可觀。沿城一帶之江岸，因少灣曲，不便寄泊，故城內商況不甚發達。商務稍盛之市街，唯縣政府東側之南正街及望嶽門街（卽西門內大街）。全城商店，計三百一十一家，均爲中小商人所經營，無大資本商人及公司之組織。各項商業中，惟南貨業，廣貨業，鹽業，藥業，煤

油業，布業等較為發達耳。

嶽廟：在縣四二十八里。全市居商民三百九十六戶，較大商店四十三家。商務以八月為佳，屆時朝嶽進香者，途為之塞，臨時增設之攤販達三四百所，專以香客為顧主，小販往往致富。諺云「趕了八月八，大小男女都有吃」，「南嶽趕一年，全家三年不耕田」，即可知其商況之殷繁也。商品以各種藥品為大宗，如黃精一項，每年銷售在數十碩以上；其他如棗，花生等；用品如算盤，及該地住民所造之手工業出品，兒童玩具等亦銷售甚旺。現長衡汽車路經此，交通更便。

大堡：位縣境湘江上遊。居兩衝之間。全市居民四百一十一戶，商店凡九十五家，糧食業二十五家，營業較暢，其次南貨業二十家，棉花業五家，磨行五家。縣境第四區之穀米多以此為集散地，衡陽祁陽郴耒各地之採購糧食者，蓋多來此，每年輸出量在三萬碩以上。

石灣：位衡山下遊，距縣城水路僅十五里，有小港灣，頗宜停泊。全鎮居民一百四十六戶，較大商店五十九家，資本總數三、二〇〇元，資本較雄厚者計南貨業十家，鹽業八家，綢布業五家，糧食業七家，棉花業四家。就中以糧食鹽及棉花等業最發達，蓋第六區頗產穀豆及茶油，商民多由此運銷湘潭長沙各埠，又湖濱一帶穀米亦有運來此地銷售者。此外布疋鹹魚木炭蛋等貿易亦稱繁盛。穀米市雖次於大堡，然比之縣城則暢旺多矣。

白菓：居涓水之濱，北通湘潭，西通湘鄉，東達縣城，為嶽北商業中心。住民一百三十一戶，商店較大者計四十一家，營業暢旺者計布業十家，南貨業九家，藥業五家，磁業四家，硝磺業四家。就

中以磁器琢琢傘及各種紙品營業最發達。蓋上項商品多係岳北手工業出品，紙兩運銷湘江下游各埠，紙爆多為粵贛商人收買。紙傘出品亦頗佳，近多做長沙非傘式樣製造。

草市：位泚水上游，當永樂江會口。東通攸安，南達衡陽，距縣城一百里。附近土地肥沃，農產豐饒，枞橋板栗尤為該地特產。住民三百五十九戶，較大商店九十五家。貿易以穀米為盛，蓋夢作二字區之米穀多由此轉運安仁茶陵等地銷售。其次如茶油煙棉花各貿易亦稱暢旺。惜交通困難，如能將泚水疎濬，修築山縣城至草市汽車支路，更延展至攸縣以接茶醴路線，商業自可發展也。

吳集：位泚水中流，為沱道兩字區商業中心，居民三百二十戶，商店較大者四十五家。商業以茶油為大宗，蓋土道兩字區遍植桐茶，產油頗富，每年銷額在數千擔以上。

物產

主要農產，為米，棉，紅薯，棗，茶，蔴，豆，辣椒，木炭，西瓜等。據衡山縣自治調查報告，全縣產穀總額約二百三十萬碩左右，除本縣消費外，尚可輸出三十萬碩。魚子（即魚苗）為本縣特產，產地在縣南三十里之龍隱港。有發源南嶽之小江，至此入湘，每當春夏之交，水勢甚旺，即有魚類產子於江中，鄉人取置池中，孵成小魚，以為商品。縣境遍地產竹，故造紙業極盛，前山之紙以蒼洲為輸出地，後山之紙，則經由湘酒出口。南岳一帶盛產藥材，品類繁多，雖良醫亦難別其種類，最主要者如意苡，紫菀，烏附，地黃，南星，何首烏，天門冬，香附子，獨活，牛膝，天花粉，地榆，苦參，仙茅，蒼耳，茴香，粉葛，車前，益母，荊芥，黃精，白朮，茯苓，石菖蒲，香芋，金括囊等，烏藥以天台峰產者最佳，山積產額極多，嶽山沿路皆是。

交通

水道：湘江通小輪，北經石灣三棹直麻油田達於湘潭，南經耒溪市資洲大堡，達於衡陽。沅水通小舟，經吳集草市達於茶陵。涓水通小舟，經新橋白菓達於湘江。電報線，沿驛路。汽車路：潭衡綫北從護湘關，經板橋，達縣城西門外，經獅古橋，南岳，九觀橋，達衡陽。縣道有東西二幹綫：一自縣城西出，經少泉舖，福田舖，嶺陂坳，白菓，新橋而至湖鄉，現擬名為山鄉路；一自縣城東渡湘水，越寶石嶺，經潭泊，吳集，化龍橋，賀家橋，青山市，柴埠，楊林，至草市分歧，以達安仁茶陵攸縣，現擬名為山安攸路。西綫近稍修理，頗寬坦，東綫路幅較窄，年久失修，行旅不便。電話綫，沿汽路均已架設。

古蹟名勝

李泌宅：在縣城西北煙霞峯下，明一統志：『唐李泌隱衡山，肅宗詔治室廬於此』。宋張栻訪鄴侯書堂詩『石壁巉岩路已荒，人言相國舊書堂，臨機自古多遺恨，妙策當年取范陽』。明尹台訪候故居詩『舊址迷黃葉，荒基隱碧岑，昔賢遺蹟在，流水暮煙深，石折懸蛇徑，雲霾伏虎林，相唐垂大業，終此遂初心』。流杯池：在金紫與駒嶼兩峯之間，池水流作螺旋狀，上有流杯亭，詩人畢集，置杯其中，流至何方，其人即取而飲酒賦詩，今池蹟猶存。懷素塔：在縣城東五里，相傳唐僧懷素於此學草書，旁有墨池筆塚。

第十三節 衡陽縣

沿革及區劃 漢置爲承陽縣，旋改蒸陽。隋始名衡陽縣。唐初分置臨蒸，重安，新城三縣，嗣復併爲衡陽一縣。歷五代宋同。元明分衡陽立新城縣。清因之，乾隆間析爲清泉衡陽兩縣。鼎革後，


仍併爲衡陽一縣。

全縣原分爲：城區，東陽，陽和，清平，康平，新城，冠市，蓮峯，鳳飛，巨麓，仁和，前溪，泉湖，七寶，南泉，珍珠，廣幅，城福，雲集，奇罡，城基，普賢，永康，鍾武，仁義，金華，船山，重安，永福，永靖，福政，紫霞，乾安，成德，岫巖，義化等三十六鎮鄉，下分區團保甲，民十九劃爲十三自治區，惟尙未呈准施行。


疆界 東與安仁耒陽爲界，南與常寧祁陽爲界，西與邵陽湘鄉爲界，北與衡山爲界。縣境縱約三百餘里，橫約一百八十里。

地勢概觀 衡山之脈，沿湘西而南來，騎田之脈，擁湘東而北走，故全境多屬邱陵地。然城西極目無山，爲一小平原，東鄉亦闢爲一較大之平原，湘蒸耒三水，交匯並集，環城東西南三面，平原拓展，水田相望，縣城東南十五里之清泉山，山麓清泉汨汨，溉田千頃，山川清淑，物阜民殷。

山 迴雁峯：在縣城南約里許。相傳雁不渡衡陽，唐杜荀鶴詩「猿到夜深啼岳麓，雁知春信別衡陽」，蓋雁避寒，至南已暖，然實際衡陽之南亦有雁，不過逾此漸稀也；或曰



衡陽名勝 迴雁峯



衡陽名勝 雁來塔

以峯勢如雁翼之廻翔得名。梁時建乘雲寺於峯上，後改雁峯寺，寺下有烟魚池，天欲雨，則池中有煙霧上升，故「雁峯烟雨」爲衡陽八景之一。按南嶽周廻八百里，回雁爲首，岳麓爲足，仲頭北望，則湘嶽諸勝，盡在目間，而烟雨空濛，尤爲奇絕。石鼓山：在縣城北二里，湘蒸合流其下，前有潭，深不可測，水經注「臨蒸有石鼓，高六尺，湘水所經」。南與廻雁諸峯相頡頏，朱子謂「一

郡佳處」也。胸嶺峯：在縣北五十里，相傳禹得金簡玉書於此。（參閱第35頁）

水 湘江：縱走縣境，至石鼓山下，西納蒸水，又北流，東納來水，更北流入衡山縣境。蒸水：出縣西南一百十里與邵陽祁陽三縣接界之耶蓋山（一名大雲山），其注湘處，曰蒸口，志云「衡陽西俯蒸水，水氣如蒸，故曰臨蒸」。

耒水：源出桂陽縣之耒山，北流入縣境，注湘處，曰耒口。

城市概況 縣城據湘蒸二水會口之南，湘水上下桂鄂，

耒水湖航永興郴縣，現湘粵省道幹綫，南至粵邊，北達長沙，業已通車，水陸交通，頗稱便捷，將來粵漢鐵路完成，必更形重要矣。城壁周七里有奇，爲門七：北曰瞻嶽，西曰望湖，曰

安西，南曰廻雁，東曰瀟湘，曰賓日，曰閱江。全市周可十五里，市街分爲下列三部：

(一) 蒸湘會口之間，南合本城爲一部；

(二) 湘水西岸之大河街；

(三) 蒸水北岸之青草街。


城內街衢，以南北正街及布政司街，爲南北幹綫。就中以雍和坊，中和坊，集善坊，八元坊，德勝坊，均甚繁盛。城外，則推北門外街商况甚繁，近城門處，尤爲熱鬧。

產業 農產，以稻米，苧麻，小麥爲大宗；縣城北門外多蓮池，盛產蓮子；各處多產竹木，爲製扇及各種手工品之原料。工業品則有夏布，土布，紙，錫器，繩網等。

交通 由縣城直北水旱道至樟木市；又西北水旱道至渣江洪羅廟；正東水旱道至泉溪市，茶埠，新城市；正南旱道至泉湖，水旱道至車江等處。縣境各該處正籌設電話，渣江泉溪茶埠新城等處，業已成立。又由縣城至泉湖久已通汽車，南至耒陽宜章亦已通車，即湘粵幹綫之一段。

古蹟名勝

縣境山清水秀，前賢哲士，多樂居於此，如諸葛亮故宅在縣城北石鼓山，趙仲故宅




衡陽名勝 石鼓書院

在舊府治南，（宋肅宗以太子太保致仕，其子峴奉林備遊名山，遂卜居焉），桓伊宅在城西北三十里之伊山，（輿地紀勝，晉桓伊讀書於此）。石鼓山，在縣城北二里，據蒸湘之會，奇特秀麗，為衡陽八景之一，唐刺史齊映，曾建合江亭於山之陰，唐韓愈有合江亭詩碑（張栻書現在）。元和間士人李寬結廬讀書其上，太守宇文炫，於山之東，題曰東岩，西題曰西谿。宋景祐二年，劉沆來守衡州，遂建石鼓書院於此，與嵩陽，岳麓，白鹿，稱四大書院。思杜亭，在舊府治西南，唐杜甫葬耒陽，宋郡守劉清之登花光山（在城南十里），望之，慨然感慕，因建是亭祀甫，以黃庭堅配焉。開雲樓，在舊府治東，唐韓愈經此，宋蘇軾謂愈能開衡山之雲，故以名樓。彭公祠，在城內正殿巷口，祀清咸同間彭剛直公玉麟，殿宇宏敞，為各祠之冠。相傳係清初吳三桂僭稱帝時之故宮，有東華門，西華門，遺址，及古井。

衡陽八景：（一）『雁峯煙雨』（詳前）（二）『花藥春谿』，春谿井，在花藥寺門首，寺宋代建，傳為黃葛二仙煉丹地，春時井水流隘，煙霧迷濛，望之若畫。（三）『東洲桃浪』，洲在湘水中，其下石磯嵯峨，春漲時，水波與兩岸桃花相掩映，遊者比



衡陽名勝 岳屏書院



社會狀況

社會經濟 通行之錢幣，有銀圓銅圓及上海鈔票三種，並無私人發行之市票。衡陽為湘南重鎮，

衡陽風景西湖

之武陵源。(四)「岳亭雪霽」，亭踞花藥山頂，遙望七十二峯，青蒼相接，湘水環之，雨後登眺最盛，昔就其地建岳屏書院，今為鄉村師範校址。(五)「石鼓江山」(詳前)，今為衡陽女校址。(六)「朱陵後洞」，洞中可容一几一榻，舊傳與南岳朱陵洞相通，殆附會之說。(七)「西湖荷花」，湖在望湖門外，荷花數十畝，香聞十里，清曉往觀，疑身在六橋三竺間也。湖北岸，有宋龍圖學士鄭向宅，今為縣立小學校址。湖西岸，有蓮湖書院，今為縣立男職業學校址。(八)「青草漁家」，青草橋，跨蒸水其下，漁舟所聚，斜陽在山，風景尤佳。橋為木質，宋淳熙中知州薛伯瑄建，明代橋壞，編筏代之，正統時，知府鄒良，修復版柱，嘉靖二十四年燬於火，於是巡道姜儀，倡造石橋，長四十五丈，寬約二丈，上置店，邇年大水，累及於厄，民國十三年，勸令拆毀，並範以石欄，行人便之。橋附近舊有青草佛祠，故以青草名橋。蒸水出橋下，復以橋名水，故蒸水土名草河口。

水陸交通，均極便利，商業工業，尙屬發達，社會經濟，頗稱活動。


人民生活 城市人民多以工商爲業，鄉村民衆務農者多，故其出產以稻豆芋薯蓮藕竹木桐茶爲大宗；而西北鄉之磁器大紙紙扇，以及東鄉之土布，每年出口量均亦甚多，故人民生活尙屬優裕。

風俗習慣 城市民風近奢糜，鄉村民風純樸，惟因教育尙未普及，民間不良習慣頗多。

第十四節 耒陽縣

沿革及區劃 秦爲耒縣。漢置耒陽縣（即今之西門城址），屬桂陽郡。隋改耒陰（徙治今縣東三十里之大陂市）。唐武德四年，復曰耒陽，仍徙漢址，屬衡州。元至元間升州，直隸湖南道。明復縣。全縣原分城廂，淝江，敖山，馬水，雲峯，義興，興業七鎮，民十九改劃爲八自治區，但迄未施行。

疆界及面積 東界安仁縣，南界永興縣，西界常甯縣，北界衡陽縣。全縣面積約四，一六〇餘方里。



衡陽名勝 東洲書院

地勢概觀 未水縱貫中央，春水流跨西界，五嶺餘脈，縱踞其南故西南境多屬山地，東北兩鄉，間有小平原，東鄉之平原較大，富庶之區，即在於此。

金紫峯，在縣西南五十里，蒼然獨秀，俗目爲本邑文筆峰。虎踞山，在縣城東四里，岡巒秀起，望如虎形。馬阜山，一名阜山，在縣城北三里，盤亘二十餘里，爲縣城之後屏。鹿歧山，在縣城西四里，有二峯如筆，俗名童子山，亦名羊角峯，山形如掌，多井。鰲山，在縣城東北四十里，山色竦秀，特出不羣，以有桀鰲之狀，得名。

城市概況 縣城瀕未水之北岸，周二里有奇，門五，卽四門之外，尚有金牛一門，在東南兩門之間。東有環秀樓（在縣府東），羣山環抱，登眺其上，隔浦諸山，爭妍競秀，而風帆沙鳥，烟雲竹樹，瞭然若畫。城內大街二條，略成七字形。繁盛市街，在南正街及東西兩門外。全城人口約萬餘人。

物產 以煤爲大宗。產煤之地，在東南兩鄉，隨處皆有小規模之鑛場，沿未水一帶，則隨處皆有煤棧，以備船戶運輸。此等煤船，多運至武漢銷售，載運米豆雜貨而歸，故煤業堪稱未民生命之來源也。此外稻，蔗，甘藷，茶油，竹木等，產量亦豐。

交通 水道有未水流貫縣境，南自永興之塘門口入境，順流而下，經大河灘，上堡，石嘴，清水舖，泗門洲，百沙，灶市，石浦灣，大坡市，新市，肥田，百里渡各市鎮，北入衡陽境，通湘水。陸路東自縣城水東江過河，經竹塔市，龍塘舖，通水舖，株木山，東湖，楓林，觀音閣等地，以至安仁縣境之東橋舖；西自縣城起經灶市，餘慶墟，南京橋等地，以至常甯縣境之秧田；南北有汽車路經春

江鋪，石羊鋪，縣城，灶市，烟竹鋪，小水鋪，梧橋鋪，公平墟，以通至永興及衡陽，商旅甚便。惟縣道橫線猶嫌阻塞，近擬新開未安路，自第一區經第二區直達安仁，未常路自第一區經第五區直達常寧，尚在計畫中。

電報設局於縣城，其電線北沿汽車路以通衡陽，西沿縣道以達常甯，南沿縣道以達永興，惟安仁電報須由永興轉達。又設有鄉村電話綫，消息頗為靈通。

古蹟名勝

鳳雛亭：在縣政府內，昔龐統曾為耒陽令，故建此以表之，有古檜一株，大十圍，

傳為龐士元手植，覆蔭十數畝，十六年赤匪據耒時，城野無完棟，此亭與公祠獨未遭毀，天曼君為詩云：「古檜參天鎖暮雲，甘棠遺愛尚堪聞，能崇禮化正蠻俗，尚有威名復冠軍」。蔡子池：在縣西南二里，即漢蔡倫故宅，宅西有石曰「一」，相傳即蔡倫舂紙之臼（按攸縣亦有遺蹟，參閱第353頁），蔡倫當順帝時，曾為夷門郎，擣故魚網為紙，用代簡素，池在宅旁，為蔡洗紙之處。杜甫墓：在縣北，杜甫於大歷年間出瞿塘，下江陵，湖沉湘以登沅山，因客，遊岳祠，大水遽至涉旬不得食，縣令具舟迎之，乃得還，一夕食牛炙，飲酒，大醉而卒。張飛遺蹟：縣城北，有馬阜嶺，俗傳張飛巡查龐統，曾駐馬於此。縣府後園冷亭，旁有一池，



耒陽古蹟 杜甫墓



木防古蹟 崇道白石

慘，咸豐中一花而粵西洪秀全起，至民國十五年夏間忽又懸花，人民相對失色，至十六年果亦匪據城，焚殺無遺。

耒陽十景：(一)『馬阜晴嵐』。馬阜嶺，在縣北三里許，山勢寬大，為縣城後展，上有廟，士紳多遊息其間，民十七被燬。

(二)『鹿歧晚障』。鹿歧峯，在縣東南五六里許，二峯如筆，俗稱筆架山。頂有仙亭，傳為蘇耽憩息處。四望山形如掌，中有

名馬槽，相傳即張飛飲馬處。谷朗碑：吳九真士守谷朗碑，為漢碑中之最古勁者，相傳為蔡邕書，按桂陽九郡割歸吳，在建安中，其時邕死已久，當傳誤，碑中九君皆不同式，故一名九君碑，明末碑為山匪所斷，後豈存，中有斷紋如龍，土人呼為斷龍石，丁卯復碎於赤匪，斷為四，旋修葺之，立杜公祠左楹下，外加木柵以保護之。鐵樹：城中伍氏井邊，有鐵樹一株，高尺許，大盈握，葉青綠，作圓形，甚堅，刀斧皆不入，傳生於唐時，亦不長，開花則遭劫，洪武中一花而遭屠城之



耒陽古蹟 張飛馬槽

剝，剝側有非，刻八卦形，泉冽而香，名蘇耽井。明狀元羅洪先顏曰「鹿歧勝概」，字跡猶存。

(三)「西湖蓮船」。西湖塘，在縣城外四里許，今夷爲田，側有羅舍廟，尙存。(四)「易口漁家」。易口渡，在縣南五里，爲通邨粵要津，小商店十餘家，近因汽車通行，來往者較前頗稀。(五)

「杜陵煙雨」。杜陵書院，在城北二里許，卽杜公祠，耒河橫其前，馬阜靠其後，前設縣高小校，民十七被燬，民十八始復修。(六)「蔡池夜月」。蔡池在蔡侯祠前，一連兩塘，其深如碟，冬令易涸，相傳塘水照有兩月，又名雙月塘。(七)「花洲春漲」。花洲，在東門外耒江中，俗傳杜工部被水死，只獲一靴，葬於杜公祠內，一靴遺於河成洲，故曰靴洲。古識有「靴洲長到杜陵前」之句，後訛而爲花洲。(八)「耒陽夕照」。卽耒陽江上晚景。(九)「青麓迴瀾」。青麓山，在縣東北五里，踰於耒江西岸，折江水東行，山勢環抱，爲一邑關鎖鎮，山頂有塔，下有青麓院，曾設第二高小校，附中學預科，民十七被燬。(十)「高岡芳草」。按縣乘胡水詩，高岡在城北外，又縣西六十里有城岡山，岡巒挺秀，溪水環繞，不知究指何地。

風俗民性摘要

謝古愚君耒陽調查筆記有云：婦女纏足，相沿不改，中年以上無放足者，二十歲左右解放殊少，十歲上下女孩，尙多包裹謹嚴，慢騰騰步行，若不勝其痛苦，提水作菜，看山牧羊，朝夕道旁，觸目皆是，庸夫俗婦，猶以赤其雙趺，恐無問名爲辭，既憐其苦，又恨其愚，尤罪有知識者不力爲開導也。

西南兩鄉，風俗儉樸，民氣強悍，封建思想，積習頗深，新舊知識份子，意見紛歧，多尙楊子爲

我主義，黑暗勢力，牢不可破云。

第十五節 安仁縣

沿革 安仁地域，分自衡山衡陽兩縣，後唐清泰間，復割衡山之宜陽熊耳二鄉益之，稱安仁場，原在永樂江下游西岸，宜陽港繞其北，熊耳峯踞其南，故志載在宜陽熊耳之間，是安仁場，原衡山地。宋乾德間，陞安仁場爲縣。咸豐間，縣令高岳，因縣境狹隘，奏撥衡陽之浦陽里，衡山之興德鄉，隸縣管轄，乃捐己俸徙治於永樂江東岸之永安舖香草坪，即今縣城是也。明正德間，知縣韓宗堯始築城爲捍衛計，以不循上官意去官，城以中止，清康熙間，知事黃永初竟其功。近年縣長蕭玉衡，因城垣頹敗不堪，督飭團體拆卸，現四周平壤。


疆界及區劃 縣境東界鄱縣茶陵，南界永興，西界耒陽衡陽，北界衡山攸縣。幅員縱約一百一十里，橫約六十里。全縣舊爲八區，縣治爲第一區，又號城區，現因編制自治區域，已劃全縣爲四大區，縣城仍爲第一區。

山脈 安仁山脈，可分東西二派。東派由永興資興邊界入境，沿縣邊界而北走，有孺子山，大湖峯，紐壘（有陸亭），雞冠（上有石室），石龍（崎嶇絕峻，來往甚艱），雲秋，金紫，新開夾石，白鶴，楓仙，大石，排山，黃牛，寶塔，天元（又名古爽），玉峯（八景之一），黃龍朝天，鳳岡（八景之二），軍山（又名排榜山）諸嶺，凡此皆屬永樂江右岸之脈也。西派從五峯仙起，經大嶺（邇未陽），侯曇（八景之一，自魏晉時，嶺雲晴霽，數日不消），至元山，有金窩洞，白竹，九女，三了，摩金（一名丁公山），樹石窠（孤峯峻峭，溪水迴環，頂平闊

十餘丈，可遠眺）諸峰，凡此皆屬永樂江左之山也。

河流 永樂江，即沱水之上流也。導源於資興崗嶺，西北流，由永興經尺灘入縣境，名永樂江。仍北流，至鷹漸巖，有浦陽港出大湖峰西來注之，又北至江口洲，左受蓮花港（出雲秋山），右受油陂港

（出永興慈子坪），又北，桐冲曹陂（出興塘），石坡（出橫塘），桐冲（出嚴嶺）三港注之。又東北至神洲河，有石頭港（出兆佳嶺），龍源港（出老龍港）注之，又西北至山口渡，旋頭港（出五里松），灘頭港（出茶陵洲灘），山口港（出井下水仙）注之。又西北，至山口田，彭家港（出仙人山）注之。西至大石嶺，湖竹港（出元子山）東流注之。矮嶺港（出棠子冲），大石港（出木仙北）又注之。又經熊峯，過金紫灘，金紫港，（出奇嘉冲），楊柳港（出尹佳山），又注之。至鳳凰山，排山港（出天元山）注之。折西流，過南中渡，經縣城，過南門大洲至西渡，右為狀元洲，左為相公洲；西北流，有龍舟港（出廟冲），西渡港（名尋樂江，出和樹下），泉亭港（出長角冲），興隆港（出香花山），宜陽港（出耒陽觀音閣）注之。又西至軍山，新渡港（出公子冲），軍山港（出七里塘），注之。又北過青石灘，山下港（出陽梅寨），浦口港（出樓下冲）注之。至觀前，觀前港（出大塘），獠山港（出塘下冲）注之。又北過郁水塘，磨刀渡，至紅石灘，白沙港（出衡山界）注之。至烏陂渡，烏陂渡（出上富冲），非背港（出黃錫冲）注之。又北，過長灘，渣塘港（出渣塘），烏珠港（出傳候）注之。至江口，雙源港（出黃賴潭）注之，自



安仁古賦 韓大尉之墓

此經草市，會涿江入湘江。各支流源皆淺近，不通舟楫。惟永樂江，可於春夏通行帆船，本地船戶極少，往來者多衡陽常甯兩郡也。

縣城概況

縣城踞永樂江東岸，地名永安舖香草坪。昔為土城，屢燬於兵，明正德間，嘗以石，至嘉靖二年告竣，為五門：東曰仰高，南曰來動，西曰觀瀾，北曰迎恩，嗣開新南門曰毓秀，改建西門曰飛鳳。近年整理市政，舊有城垣已一掃而平矣。

名勝古蹟


安仁原有八景：曰鳳岡紫氣（鳳凰嶺），曰熊峽紅霞（熊耳山），曰泉亭珠湧，曰溪洞騰蛟，曰月潭夜色，曰雪嶺晴光（統志載侯堂仙），曰玉峰琴韻，曰奎閣鴻聲（奎星樓久圯於水），今則多難尋考。

交通及重要市鎮

陸路 由縣城南行四十里，途逕桐樹峽，官橋，為龍海塘市，通永興，為縣南門戶；東行七十里，途逕山口舖，橋下灘，為關市，或中途由山口田分道，右繞逕神洲河，安平司，江口洲，燈下墟等處，亦可達，專通鄰縣要道，為縣東門戶；東北行三十里，途徑山口舖，為界首市，界首之外，為龔下舖（龔下舖即與茶陵交界之處），通茶陵，為縣東北門戶。

水道 永樂江，源發永興龍形市，南入縣，徑渚潭赤灘承平嶺等處，稱永

樂江，至江口洲，匯攸陂港，至安平司，匯大平港，至山口舖，匯由茶陵發源



安仁縣城南浮橋

流徑安仁縣境界首市樟橋之灘頭港，北流通縣城，匯宜陽港，爲宜溪，仍北流，逕君山鵝公市馬陵渡等處，至衡山轄地草市，匯泚水，因水淺石出，舟楫鮮通。新開之路有二；（1）由安城至攸縣，爲安攸路，現已築至涑田，計二十五里；（2）由縣城至龍海塘，爲安龍路，現已築至桐樹峽，計十五里，正在繼續興工，不久可以告竣（縣路約有二丈二尺寬）。

電報 東北通茶陵攸縣，西南通衡陽耒陽。

電話 北通攸縣，南通縣鎮之龍海塘。

第十六節 郵 縣

沿革及區劃 縣境原隸茶陵，宋嘉定四年黑風洞寇平，析茶陵縣境之霞陽，常平，康樂三鄉置郵縣，屬茶陵軍，即前清以前所謂三鄉者也。元屬衡州路，明屬衡州府，民元以後，將全縣劃爲城，東，南，西，四區，各區所轄地境如次：

城區……轄團六（城團，靖安，合安，永道，尚德，桐蔭）。

東區……轄團十一（和安，合心，共和，效忠，久保，濟安，中和，盤銘，同德，集安，保和）。

南區……轄團六（繁靖，安定，常安，得心，治安，鎮定）。

西區……轄團十（人和，集義，保泰，中定，六合，八合，仁里，四鄰，平安，同里）。

疆界及境域 縣境東界江西省之遂川，甯岡；南界桂東；西南界資興；西界安仁；北界茶陵。東西廣一百一十里，南北長一百二十里，全縣面積約一萬一千七百里，山地約佔全面積三分之二。

地勢

縣境踞萬洋山脈之脊，支脈蜿蜒西走，羣山環繞，地勢高聳。山脈分三派：左支南行，有羊橋山，大姑山，大楓嶺，黃茅墩，七寶山諸名山，至鹿原坡，結而為炎陵，中支有圍倉山，金鐘山，斷了嶺，十里山，分水坳，神仙界，大峯墩，筆架山等；右支沿湘贛邊界北行，有桶岡山，八面山，金嶺仙，黃峰寨等諸峯。

主要市鎮

東區之河渡墟，十都墟；南區之水口墟，中村墟；西區之王家渡墟，船形墟，皆為主要市鎮。

物產

鄧縣出產，以杉木為大宗，往年多運茶陵售賣，近因木業發達，運往株州湘潭長沙售賣者不少。茶油次之，桐油菜油又次之。他如茶葉，藥材，洋芋，粉香菸，石耳，糖蜜，花生，蠶豆等，產量亦頗多。前數年間，發現鎢礦，有富昌公司在鷹嘴岩開採，德昌公司在曾子坳開採，惟該兩礦區均為南區所轄，近因地近匪巢，停辦已久，誠為可惜。

交通

陸上大道，東由齊泰橋，趙公亭，河渡墟，下館，黃烟堡，以達江西之甯岡；更由河渡墟，經洋田，十都墟，南流，以至井岡山，井岡山湘贛邊界之著名匪窟也，近年匪患頻仍，此道在軍事上實極重要。東南由瓦舖，坂上，泥湖，石洲裏，火院，以通江西之遂川。南由頭巾石，樟樹坳，筒車灣，潤溪，水口墟，中村墟，龍塢，槽裏，以至桂東。西由深坑，石湖，潘家墟，以至安仁；又由石湖，經霍家墟，王家渡墟，船形墟，以至資興。

由縣城至河渡墟，已設有電話線；由縣城至水口墟電話，尚在裝設中，不久當可完成。

名勝 「醴醴泉香，梅山朝旭，桃花春漲，湘剝流夾，秋山遠鷗，青台霽嵐，天半曉鐘，白雲靈谷」爲鄧縣八景。

第十七節 桂東縣

沿革及區劃 縣境漢屬郴縣地，唐屬義昌縣地，宋初桂陽縣（汝城）地，宋末將宜城鄉零陵鄉兩鄉劃出，改置桂東縣。今之廂一兩都，卽昔日之宜城鄉，二四兩都，卽昔日之零陵鄉也。

縣境前分五里，後改五都，民十九劃分自治區域，將廂都改爲爲一區，一都改爲第二區，二都改爲第三區，三都改爲第四區，四都改爲第五區。全境全共轄村百三十有二。各區轄境如次：

第一區，或稱廂都，分四團，清同治間併爲東西兩團，光緒末年東團改稱長鄉，西團改稱合埠鄉。

第二區，分上下兩團，上團分三團，下團分四團，清同治間併七團爲四團，曰永靖，曰安定，曰尚德，曰雲從，光緒末年改團爲鄉，名仍其舊。


第三區，分上下兩團。上團分五團，下團如之，清同治間併十團爲四團，以大平墟爲適中之地，以大平東南西北名，光緒末年改團爲鄉，名仍其舊。

第四區，分上中下三堡，清同治間，堡下加字稱團，光緒末年改團爲鄉。上堡名爲橋頭鄉，中堡名爲尚義鄉，下堡名崇正鄉。

第五區，分東水西水兩大村，東水分三團，西水分兩團，清同治間併五團爲四團，以里仁墟，分東南西北名之，實卽里仁墟非

其適中地，特雨水合流而已。光緒末年，改團爲鄉，名仍其舊。

地勢 萬洋山脈分岐入境，橫亘鄧桂界上，於都寶山及牛毛嶺析出二岐，蜿蜒境內，劃縣境爲二



桂東霸王嶺風景

大流域。瀘江自北南流，屏水，石門諸山以南；八面，石牛，雷公諸山以東之水，皆匯焉。八面山，縣境之首山也。山崖危聳，數十里無居民，為通資要徑，諺云：『八面山，離天三尺三，人過要低頭，馬過要摘鞍』，即可見其險也。山頂產水杉樹（俗稱樹葉頗類柏，四時不凋，每出一枝，遠望則疏落如盤，疑為羅漢松，近望則否，其實作紫色，性堅韌，但移種低山，則失其美觀，惟質仍無以異，蓋名材也。

交通及重要市鎮

由縣城南經新關陸路行二十五里至一

都寨前墟，四十里至大塘墟，六十五里至二都沙田墟，再行八十里達汝城縣城北，以舊陸路行十五里至廂都石門老米坳，再行十

五里達遂川縣屬坑口墟（營盤圩），又北行二十五里至廂都煙竹堡，再行二十五里達鄒縣之八都墟；東以陸路行二十五里至廂都之寒口，行六十里至三都橋頭墟，再行三十里達遂川之汾墟；西以陸路行二十五里至一都流源，行六十里至四都墟，再經四都西水，出八面山，行一百里達資興縣城；又西北行五十里至鄒縣屬之龍渣；至此分兩路行，一再行百里經中村墟水口墟達鄒縣城，一再行百一十里，經彭公廟，達資興縣城。

物產

縣境山多田少，農產物除稻穀外，人民多賴紅薯，高粱，包粟等，雜糧生活，可佐四個月

之食料。若歲歉，貧者多往山中採蕨，俗稱開土倉，蓋山中之蕨，暮春葉發，既可採作蔬菜，又可採爲肥料，根則富於澱粉，每三四斤即可得蕨粉一斤，拌粉作糲，一飽可經晝夜，又產梭子一種，色類高糧，粒小如黃菽，碾粉作，糲亦能耐久，勞動每喜食之，以之釀酒，較勝高粱。紅薯常製爲麵，運銷資興汝城等處。八面山產茶葉，味苦而氣香，飲之涼生兩脅，可消煩滌悶；惜產量甚少，年不過二三十斤耳。

名勝古蹟

(一) 仙女橋，在第三區下棹村。方輿紀要云有石橋，長百餘丈，非人力所創。按石橋長四丈許，寬不及三尺，橫架兩山巔，勢稍斜，山有石泉，因橋之一端流過，徐徐滴入洞底，澗之兩岸高可五六百尺，泉滴之聲，反應於上，其聲如奏鳴琴，清遠可聽，縣志以「仙橋天樂」名之。

(二) 龍崖洞，在第五區里仁鄉，由下黃村澆溪而入洞口，如大壘斜覆，入不數武，有石柱高可一丈，大四五抱，撐於崖頂，有石田十餘段，塍界分明，上則巨石崩墜，水珠滴澑，日夜無間。仰面上視，多寶馬碧雞之形。其他如珊瑚欄杆者，未可指數，中藏石鐘鼓，以石擊之，鏗然有聲。又有龍潭，其深莫測，潭水流出，灌田數千畝，縣志以仙人石田名之。(三) 勒石口，在第一二區分界處，瀉江之水所經，兩岸皆山，林木叢蔭中，有石磊落層疊，或圓如壁，或長如圭，或時如飛禽走獸，布列五六十丈，水由石罅鑽瀉而下，響若雷霆，聲震陵谷，春漲秋濤，薪草浮積於上，見石而不見水。勒石云者，謂水之受制於石，猶馬之受制於韉勒也。(四) 第二區雲從鄉，有龍溪瀑布，高十丈餘，水從陡峭處飛瀉而下，玉屑紛霏，人非窺笠不能近，遙望若白絲一束，下散爲千萬縷，而莫觀其間隙，有聲

轟轟然不絕於耳，未幾則如霹靂者數至，至而忽斷，斷而後旋起，或徐或疾，漫無節奏，蓋下有深潭，四周皆石，水自上凌空而下，凌空既高，常有風過，風搏水，則水下流，而激石無風，則水直流注於潭底，故風定，則轟者有定，風無定，則發爲霹靂聲者，常無定也。峭壁分左右，上多古松，高不盈丈，仰若承露，蒼翠欲滴，旁有丹崖，其色成文，與朱書朝字頗相類。（五）古樓嶺，在第四區橋頭鄉，嶺頂有石室，故老相傳，有道士隱其間化去，古菴已圯，鐵瓦鐵鼎尙存，旁有瀑布，較龍溪瀑布尤高且長，惜僅得遙看，未遑登臨攬勝。其餘石人峯，八仙山，三管山，萬王城，三豐石，梅熟巷，皆縣中之名勝。

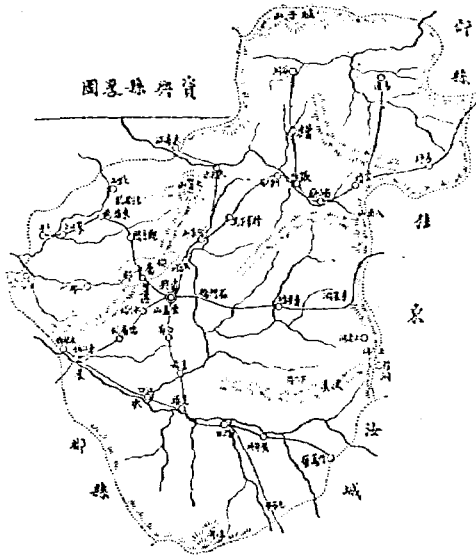
第十八節 資興縣

沿革 資興在戰國時爲郴縣，漢爲古郴縣地，漢高帝五年，分長沙南郡爲桂陽郡，郴縣隸焉，至順帝永和元年，析郴縣地，始置漢甯縣。三國時爲陽安縣。晉武帝太康元年改爲晉甯縣。六朝陳時仍爲郴縣。隋時爲晉興縣。唐貞觀八年廢之，旋仍爲晉興縣，至高宗咸亨三年，復爲資興縣，縣治在一都風嵐山前（即今之耒縣市），宋理宗時改爲興寧，徙治管子墟（即今縣治）。至民國元年，仍稱資興縣。

疆界及區劃 東與桂東爲界，東北與鄒縣爲界，東南與汝城爲界，西與郴縣爲界，西南與宜章爲界，西北與永興爲界，南與汝城宜章爲界，北與永興安仁爲界。幅員東西廣一百里，南北袤一百八十里。

縣境在明時劃爲四鄉，編戶十四里；清時劃爲五路，編爲十五郡，搖峒十二；民國初年改五路爲

五鄉，三十七團；民十九，籌備自治，改爲九區：(一)城區；(二)東一區，轄大富，何家山，和順，蘭溪，清平，仁里，下堡，垌下等團；(三)東二區，轄谷洞，平右，平田，百嘉，青要，德仁，烟平等團；(四)上南區，除直屬一都外，有上六峒一團；(五)南二區，轄敦仁，保和，里仁，六和，下



六峒等團；(六)上西區(尙未劃定)；(七)中西區(尙未劃區)；(八)北一區，轄威武，得勝，桃源，龍虎，黎市等團；(九)北二區，轄鹿鳴，五谷，丹團等團。

地勢 縣境前擁五嶺之脈，東倚八面之峰，未水流貫境內，然灌域不廣，全境多爲崇山峻嶺所盤結，平原少見，惟山水頗稱幽秀。

(一)八面山 當縣東五十五里(詳前節)。

(二)雲蓋山——在縣城之南，兩山合抱，中峯直起，形如覆鐘，嶙峋嵌空，古木森蔭，江流韻遠，路從右折而登，山麓鑿有「南楚雄觀」四字，山上建有雲蓋仙，八角亭，遊覽者恍如身入雲中，俯瞻一切，洵爲全縣巨觀。

(三)石牛山——在縣正東五十里，石體如牛立，高險異常，土人以之占一冬之寒燠，嘗冒其頂

，謂之雪過障則不復雪，上有天鵝池，冬月溫煖，雁常棲息其中。

(四)周源山——在城鄉木篠籠之尾，相傳壽佛道場，前後山寺二，曰龍珠，曰廣慧，一佛所生地，一佛母墓在焉，佛初得道，還祭母畢，以筯插地，生竹有稜，上圓下方，繞節皆乳珠。鄉人呼方竹，可作杖，僧以爲累，前知事耿念劬，申文乃罷。山間石壁一孔，大僅五銖錢，泉從孔出，衆僧汲以飲浴。

(五)羊角山——在縣城北八里，迤邐峨巍，石門一徑，天然關鎖。關前小憩，千山拱翠，心目俱豁。稍下，平田數畝，側瞰危石，蒼翠欲滴，欹橋流水，梵宇巍然，遊覽者頗衆，左折爲上廻龍山孔道。

(六)廻龍山——在縣北羊角山後十里，山勢如龍迴繞，故名。古有騎龍跨鶴仙蹟，中創菴刹，有石碣『古南嶽』三字。上有觀日台，鷄鳴往觀，日出大如車輪，紅赤晃目，擾擾不定，欲升而降者再三，一躍而升，其日必晴，數降而升，其日必翳。

(七)瑤嶺——在縣南六十里，列嶂如屏，絕頂有七姑祠，巖上多瓦石，疊爲小塔，勢極危聳，山中產錫，現修建洋房甚多。



興興村

城市概況 縣城，在雲蓋山北，周一里三分，爲門三。四面皆山，宛如天然屏障。南距資興江注來水之口，尙有五十里之遠，故交通不便，商况亦極寂寞。人口約五千。

物產 西北鄉產米，東鄉產竹，南鄉產茶葉桐油等。

交通及重要市鎮

甲·陸路交通

東區——由縣城十里至大富，二十里至何家山，三十里至將軍下馬，四十里至州門司，五十里至長富橋，六十里至彭公廟市，七十里至雲頭，百里至壩榨，抵鄰桂兩縣交界，百五十里至桂東縣城。

南區——由縣城十里至北廊，二十里至舊縣市，四十里至渡頭市，七十里至濠口市，九十里至黃坪市，百里至白牛塘，抵汝城縣界，百七十里至汝城縣城。

西區——由縣城十里至水井舖，二十里至魚嶺舖，三十五里至東江市，四十里至雷溪，抵郴縣界，九十里至郴縣縣城。

北區——由縣城五里至塘婆田（秘平都地），二十里至觀音閣，三十里至鳳凰山市，四十五里至東塘橋，五十五里至桃花廟，六十五里至鋸江，抵永興界，七十里至永興縣城。

乙·水路交通

西區——東江爲耒河上游，由東江市順流而下到程江口，水路一百二十里，可通舟船，東由

江市潮流而上，到水竹灘，亦可行船，由水竹灘到頭龍十五里，中有三瀧十二灘之險，不可行舟，由頭龍到西瓜舖二十里，由西瓜舖到黃草坪一百里，均可行船，由頭龍江口溯資水而上，可到舊縣市，布田及大村，共三十里，可行小舟。

北區——一支係程湘水，由肇江市到程江口，水路約五十里，一支係寶永水，由三都市到程江口，水路約五十里，均可行舟。

東區——大陂水不能行舟。

丙·汽車道

(一)新開——資興西行爲資郴要道，十八年起，修築資東縣道，由資興城到東江市，計路三十五里，尙在修築間，已築成十五里。

(二)待開——資興南行到渡頭市，計四十里，爲通粵之總路，往來行商，日以千餘，亟待修築縣道，以利交通，惜目前爲經濟所窘，正式興工修築，尙需時日。

丁·電報線與電話綫

(一)電報綫——資永資郴資汝三路，均有電報線，惟資桂路，尙未架設。

(二)電話綫——東南西北各路，前已架設，十九年一月間，因冰雪凝結，損壞頗多，現正修整，即將完竣。

古蹟名勝

(一)雲蓋仙亭——面城之南，兩山合抱，中矗一峯，形如覆鐘，晨有雲氣蓋其上，前

明翔建八角層臺於山之巔，曰『蓋蓋仙亭』。迭經改葺，愈增形勝。（二）湯泉 在縣東仁里鄉公所

之側。因附村房，故村名湯邊。凡二穴，相距數十武。里人斲石爲二湯池，各覆以亭。附近男女，早

晚就浴，不絕於途。（三）溫泉 在縣南十五里，岩石拔倚大江，泉由隙出，溫暖如湯，繞以石欄，

方廣丈餘，浴者甚衆。（四）迴龍望日 城北二十里許，倚羊角山後，有騎龍跨鶴仙跡，建有葦刹，

峯頂有望日臺，雞鳴遠眺，頗稱奇觀。（詳見峯巒）（五）兜率靈巖 距縣南三十里，一山蹲伏，面

臨桂水，中空千數里，紆迴屈曲，聯結爲洞，幽深邃密，冬煖夏涼，鐘乳凝結，千態萬狀，各洞爲象

，莫可紀極，承恩結僧舍數椽，邑州判李元祿書『兜率靈巖』四字額於其上，蒼古峭拔。（六）鐘峯

在縣西三十里，峰全石體，孤根突如菌，上豐下銳，懸立萬丈，每當天初辨，萬壑雲歸，蹠根繚繞

而上，望之如香雲裊裊，渺靄無際，相傳邑名宿郭啓懋曾至巔上，有砂列八卦圖蹟，及禪刹仙亭蓮花

座龜文石諸勝。

第十九節 汝城縣

沿革

漢以前爲桂陽郡，隸屬荊州；東晉穆帝升平二年，析郴縣地，置汝城縣，治在今縣西南十

五里，地名城郭，此置縣治之始也；宋齊梁因之；至陳文帝天嘉元年，改稱盧陽縣；自隋迄唐，至貞

觀元年，改稱義昌縣，治近城頭寨，距今縣南五里，隸屬江西；至後梁，又隸屬郴州；及至後唐莊宗

同光三年，改稱郴義縣；歷後晉漢周，至宋太平興國初年，避太宗諱，改稱桂陽縣，三年遷今縣治；

歷元明清，至民國二年，以與桂陽州同名，改稱汝城縣，亦復古意也。

疆界及廣袤

東與江西崇義縣文英爲界，南與廣東仁化縣大小麻溪爲界，西與宜章縣里田爲界，北與桂東縣零陵爲界，東南與廣東仁化縣長江爲界，西南與廣東樂昌縣界頭爲界，東北與江西崇義縣豐洲爲界，西北與資興縣白牛塘爲界。縣境南北縱一百八十里，東西橫二百里。

行政區劃

全縣劃分五區，各區所轄鄉名如次：

- 第一區 轄城區，廂東，廂南，廂西，廂北等五鄉。
- 第二區 轄永靖，雲從，安定，尙德等四鄉。

第三區 轄大坪東，大坪南，大坪西，大坪北等四鄉。

第四區 轄橋頭，尙義，崇正等三鄉。

第五區 轄里仁東，里仁南，里仁北等三鄉。

地勢

縣境四面皆山，地勢高峻，澗瀑溪流，襟帶左右，惟

汝城花園嶺山景

縣城附近豁然平坦，似別有天地在焉。大官山，在縣西三十里，遠而望之儼若官裳，故名。蘇仙嶺，在縣東四里許，與西向桂枝嶺對峙，聳拔特立，形如屏蔽，昔郴人蘇耽歸隱於此。白雲仙，在縣南六十里，形勢磅礴，山頂有岩，內有神像，傍有九曲池，四時雲暗，若值晴霽，登高一望，東南韶府，西北郴桂二州，咸在目中。君子嶺，在縣東北二十餘里，高三百餘丈，山頂有仙人

池，諺云『縣官清不清，且看君子嶺』，縣官到任之日，此嶺明麗，則主清廉，此嶺霧暗，則主貪婪。孤山，在東北十里，一名天柱山，俗呼孤石寨，其山峭壁巉巖，下有清風岩，空洞窅深，怪石疊層，投石扣之，作鐘鼓聲，游者須秉燭而入。河流以耒水，淥水，漣水，淇水，蓬塘水，孤山水爲最著。耒，漣，淇諸水皆西注於湘境，惟孤山水則東注於江西。又溫水泉，在縣東六十里，一出石穴，一出沙中，寬七步，深二尺，氣如烟霧，水如沸湯，不可跣涉，下流入江西境內。

氣候

汝城因四境山環，地氣迥異，寒多煖少，三月稍燠，九月漸寒，或多霜雪，立夏前後猶着棉衣，夜則宜厚衾，冬宜重裘。一歲之間，雨暘若時，霜雪如期，則寒暑皆得其正，故暑無大熱，冬無大寒，氣候和平。設或晴多，則隆冬亦煖，雨久則盛暑生寒。甚或一二日之間，陰晴不一，炎涼各異，若調攝不慎，則多傷寒作瘡。相傳，歲秋得嚴霜，冬得積雪，來歲豐稔可期；若霜雪不降，霖雨過期，亢陽作旱，則瘴厲因之而起。

重要市鎮

縣境因乏巨江大河，可通舟楫，故無繁盛之重要市鎮。各鄉墟市，東有土橋，熱水，集龍；南有大坪井陂白泉；西有馬橋，文明；北有田莊，南洞等處，類皆按期攜貨貿易，晨往暮歸，間有千百成羣，商務頗稱暢達。



汝城山景

交通

陸路交通，東則經破石界而達熱水與集龍，爲通江西文英與豐洲要津；又東一路，經土橋而達濠頭，爲通江西上堡要津；南則經大坪而達高牌，下行入粵屬仁化之城口埠，又南一路，經白泉而達龍虎洞，下行入粵屬之樂昌；西則經礮溪而達文明，爲通宜章孔道；又西一路，經外沙而達延壽，爲通樂昌屬之九峯孔道；又以工代賑之新闢一路，達資興屬之白牛塘，爲通衡郴孔道；北經田莊而達開山，爲通桂東孔道。

電報線，祇西鄉文明一路，可達衡郴。電話線，東由熱水達崇義之文英；南由三鄉局，經大坪，達東嶺；西由礮溪達文明與宜章，路綫相銜接；又西一綫，由馬橋達黃草坪，與資興路綫相銜接；由田莊達開山，與桂東路綫相銜接，消息堪稱靈通。

名勝古蹟

西禪寺，在縣東里許，內有桂花碑，高六尺餘，寬二尺餘，有桂花紋，相傳每逢秋節，以巾摩擦，異香撲鼻，亦怪事也。縣西里許，有吟弄處，昔濂溪周子宰此，二程從遊講學，縣人思慕德化，築濂溪書院於其上，示不忘也。龜鶴石，在縣城南門外，兩石形如龜鶴，大學士李東陽有記，州守袁均哲有詩入通志。

第二十節 永興縣

沿革

漢置便縣，屬桂陽郡，唐開元十三年，改置安陵縣，天寶元年，又改高亭，屬郴州。宋熙寧六年，始改曰永興。

疆域及區劃

東界鄰縣資興，南界郴縣，西界常甯桂陽，北界耒陽安仁。縣境東西寬約百三十

里，南北長約四十五里，面積約五、八六〇方里。

縣境分四鄉，轄二十都：一曰金陵鄉，一都，左二都，右二都，三都，六都屬焉；二曰長慶鄉，坊都，七都，八都，十都，十二都屬焉；三曰永興鄉，九都，十一都，十三都，十四都，十五都屬焉；四曰延道鄉，十六，十七，十八，十九，二十都屬焉。民國初年設保甲，改城鎮鄉，現分三鎮十五區，而都亦仍舊，鎮區各設有董事會，擔負地方行政責任。

地勢

縣境南擁騎田之脈，地勢南高北低，水自南縱貫西部，大概全壘皆山，平原少見。關隘險阻，飛鵝岩，鹽沙嶺，黃竹嶺，仙人巷，上堡，河裏寨，桃李寨等處，均山勢雄峻，石岸陡壁，昔人避兵，多居於此。

山

高亭山，在縣西五十里，唐以此置高亭縣。龍耳山，在縣西二十里，雙峯矗立如龍耳，永興八景，所謂「龍耳生煙」是也。鳳凰山，在縣城東半里許，一名雞公岩。

水

郟水，自縣南入境，至縣城東南，納自縣東玉簫山發源之便水南流來注，漢代置使縣，卽本此，郟水又北流，縱貫本縣西部，至大河灘入耒陽縣境。

城市概況

明代以前，縣治設於高亭司。今縣城漸郟水北岸，周五百七十丈，爲門五，東曰永安門，西曰永興門，南曰便江門，北曰長慶門，河下有水門。市街沿郟水而建，北端有魁星樓，中部有水星樓，水星樓之南北，爲商區，凡土貨雜貨多萃集於此，俗稱財神街。街道雖看砌成，大多凸凹不平。全城人口約五千。

物產 全境山多田少，出產以竹木，茶油，鑛產等爲大宗，穀米不敷本縣之需。

交通

(一)陸路 由縣城起點，東一經桃花廟達資興，一經龍形市達鄕縣；南經烏泥舖達郴縣；西經高亭司達桂陽；北一經塘門口達耒陽，一經龍王舖達安仁。

(二)水路 由郴縣棲風渡起，經湘陰渡，西河口，大河灘，出耒河，此河流之較大者，春夏水漲時，可通行二三號民船。

(三)縣道 擬完成永高路後，即將永資永安二路修築。

(四)電報線 一線經北鄉達耒陽；一線經南鄉桃花廟達資興；一線經東北鄉達安仁。

(五)電話線 現正架設，一由縣城至高亭司，一由縣城至太和墟，續即銜接各鄉縣。

名勝古蹟

縣有十景：曰文筆千尋，洪濤八尺，碧潭起霧，瀑水生花，森口容舟，臥江獅石，飛鶴懸碧，天馬行空，石屏擁翠，龍耳生烟，雖係前人附會其詞，藉以點綴風景，然散步遊覽，亦趣觀也。縣城後有潘園仙菲，山麓壽碑，俗傳爲東方朔書，侍郎歎題，有昌黎經此四字。其名山，如華蓋，金相，玉印，三台，大魁，天馬，金魚，雞公，仙母，天王台諸山，均在縣城附近，開門可見。觀音岩，在縣城西五里，壁立歐江，中有洞窟，內設觀音像，懸梯以登，下有石如象，江心有石若獅，而岩上有一石如兒童，宛若童子向東北而拜觀音，故「臥江獅石」，爲縣境十景之一。


第二十一節 郴縣

沿革 夏商周屬荆。戰國時屬楚。秦屬長沙郡。漢分長沙南置桂陽郡，治郴縣。三國屬吳。晉初分桂陽郡隸江州，永嘉二年，置湘州，改隸湘州。南朝宋齊因之。梁初改置郴州，尋復桂陽郡。隋初廢郡，復州，旋復郡。唐初廢郡復州，尋又復郡，至乾元元年，仍復州。五代時為馬氏所據，屬楚。晉改曰敦州，改郴縣為敦化。後漢復改郴州。宋置郴州軍隸荆湖南路。元改郴州路總管府，改郴縣曰郴陽。明洪武初，改置郴州府，九年改為直隸州。清因之，領永興興甯（現名資興）桂陽（現名汝城）桂東宜章五縣。民國復改曰郴縣，與領縣分治。

疆界及區劃 縣境東與資興縣為界，南與汝城宜章縣為界，西與桂陽縣（即桂陽州）為界，北與永興縣為界。

全縣歷分十四區：即在城區，秀良區，秀賢區，瑤林特別區，鳳鳴區，鳳鸞區，吉陽區，永寧區，安源特別區，安善區，豐樂區，永一區，永二區，永數特別區（即中都特別區）等是也，每區轄四團或七團不等。

地勢 縣境南憑騎田之脈，郴水縱貫中央，向北注瀉，四境多山，絕少廣大之平原，唯兩山之間，多闢為水田，其中以東鄉永豐鄉之大田洞，周圍可里餘，農田灼灼；縣南秀才鄉，亦地平土沃，皆本縣產米最饒之境。



松雲嶺 勝名縣郴

山

蘇仙嶺：在縣城北七里，出東門，過蘇仙橋，沿郴江岸而下，經着鞭亭（馬濟建），即達山麓。相傳漢末蘇耽入山修道，其母往窺之，見其乘白馬飄然而去，故又稱白馬嶺。有雲中菴，蘇仙殿及飛昇亭，沉香石，跨鶴台，登仙石等名跡。王相嶺：在縣南偏東三十里，拔海千五百尺，高插雲際，一名黃相山，上有寺觀。黃岑山：在縣南八十里，一名上嶺山，又名客嶺山，亦稱黃箱山，即五嶺之騎田嶺，又曰臘嶺，郴水出焉。

山之東麓分一支為摺嶺，為本縣與宜章之界山，山勢險峻，稱湘粵之咽喉。五蓋山：在縣東南六十里，周迴百八十里，拔海二千餘尺，上有五峯，望之如蓋，鄉人每歲以此山之雪占年，諺云「五蓋雪有，米賤如土，雲若不均，米貴如銀」。山中產茶著名，號曰雲霧茶，苗獠甚多。

水

郴水：出黃岑山之東北麓，經縣城東而北，注耒水，經流縣境者約百二十餘里。耒水：源出桂陽縣，逕資興而西流入境，匯郴水而北，經瓦窰坪，入永興縣境，再經耒陽衡陽而注湘。

城市概況

縣城，濱郴水之西岸，當縣境西北部。城周三里三分，關東西南三門，無北門。城內僅有市街三條，餘多荒地。出南門外，至十字路，曰北塔街，為本城第一繁華街道，多洋貨。雜



蘇仙嶺之最高層 登仙石



郴縣着輦亭

貨，文具等商店；復東折為東塔街，商况亦佳；接北塔街而南走者為文星街，以絲業爆竹業為多。沿江岸者，曰三河街，多客棧，米行，茶莊；南端通後街處，多磁器商店。後街頗長，多油鹽店，由粵運來之鹽，至此卸貨，運鹽多用騾馬，故後街一帶，來往騾馬，絡繹不絕。曩昔本城因當湘粵之衝途，市况甚盛，自海運交通，遽爾衰落，將來粵漢路通，當可恢復舊觀也。

城西七里，有溫泉浴

池，係譚延闓駐此所建，

頗稱華麗，設置亦完全，

由城內關馬路直達。泉之

三面，圍以短牆，東西兩端各開門口以利行人，其一面依岩。泉

分三池，外二內一。內池泉尤水温潔，光瑩如銀，溫度在攝氏四

十度。泉自岩間湧出，岩邊鐫邵陽鍾鎮堃撰記，約二百餘言。

縣城而外，著名市鎮，東境有橋口市，北境有棲鳳渡，西境

有華塘舖，南境有良田市，每月定期集市，謂之『趕墟』。



郴縣古蹟 義帝陵



魚亭

蘇縣古蹟 魚亭

物產 農產以菸茶為大宗，茶多運銷廣東，菸多運往長沙常德等處，木材為出產之一，多結筏運銷株州長沙漢口等處。此外並產茶油，菜油，煤，錫等。

交通

陸路 (一)驛路。由縣城北經豐樂鎮，直達永興油榨墟；又北由縣城過安善鎮，直達永興界烏泥舖；東由縣城過永一永二兩鎮，直達東江；南由縣城經秀賢秀良鎮，直達宜章界摺嶺；西由縣城經吉陽鎮，直達桂陽界招旅。(二)汽車路。衡郴路，由郴縣西至西鳳渡，通永興耒陽，直達衡陽，久已通車；郴宜路，由郴縣通良田，過摺嶺，直達宜章，通廣東。(三)縣道，現修由郴至資興東江；名曰郴東路。

水路 由縣城東經許家洞瓦窰坪達於永興；又東由東江經橋口達山石磯 西由荷葉坪經太和墟豐樂鎮達永興香陽渡。

電報線 由縣城北通永興，耒陽；西通桂陽；南通宜章。

軍用電話線 由縣城東達永一永二，啣接資興，南達秀賢秀良，啣接宜章，業於十八年十二月間通話，至于西達吉陽鳳凰鳴永甯啣接桂陽，北達豐樂安善接永興，正在興工架設中。

名勝古蹟

東山書院，平章讀書處也，近隔郴江，與東城相望，東塔峙其左，南塔拱其右，清末爲第七聯中校舍，近聯中遷入城內舊學使考棚，此院失修，寢傾圮矣。

濂溪書院，在西塔街濂溪巷，現改縣立高小，門前兩石池，枯無荷，略存愛蓮遺意而已。蘇仙嶺（詳前）。義帝墓，在西塔街

之極西，高塚成陵，古樹叢生，謂畏公會加

修治，近墓平原廣漠，蔬圃縱橫，擬闢爲公園，因去未果。又魚亭，在西城外北約二里，當衡陽永

興入郴之要道。韓昌黎又魚於此。前爲公祠，北樓峙其右，當時宴飲地也。亭下有稻田，殊無濠梁之

趣，北湖流至此，成澗，去亭數十步，村女相聚擣衣，意公又魚或在彼，不在此也（亭已燬）。自亭至北

流，遠約一里餘，汽車路經焉，橋其上，曰北湖，碧沙如梳，清流如織，與太原之晉祠水差相似，

北湖水月，爲郴八景之一。鹿洞之旁，有三絕碑，三絕者，秦淮海詞，蘇文忠跋，米南宮書，後

人作亭覆其上，名護碑亭，秦詞云：『霧失樓台，月迷津渡，桃源望斷無尋處，可憐孤館對春寒，杜

鵑聲裏斜陽暮。驛寄梅花，魚傳尺素，砌成此恨無重數，郴江幸自繞郴山，爲誰流下瀟湘去』。相傳

有長沙義妓者，愛秦詞名，以身許之，秦寓郴，因寄以詞，秦謫嶺海不返，妓以縊殉云。



蘇仙嶺之護碑亭

第二十一節 常甯縣

沿革 秦屬長沙郡耒陽縣地。西漢屬桂陽郡耒陽縣地。三國吳分耒陽地，置新平新甯二縣，皆今縣地，屬湘東郡，晉太元二十年，省新平入新甯，屬湘東郡。南朝宋齊梁陳因之。隋移治今縣西北麻州，屬衡州衡山郡。唐貞觀元年，移治宜江西北三里，天寶元年，改為常甯，屬衡州。五代楚及宋因之，元寶元年，升常寧州，隸湘南道。明洪武三年，復為縣。

疆域及區劃 縣境東鄰耒陽，南接桂陽，西毗陽明，西北連祁陽，北界衡陽。全境縱約一百二十餘里，橫一百四十餘里，全縣面積約一千四百九十里。

縣境歷分四鄉，十四區，而蔭田列為特別區。第一區即東門內外圍；第二區陳字一圍；第三區金塘隘；第四區白沙隘；第五區上長江隘；第六區官陂隘；第七區南關隘；第八區洋泉隘；第九區烏泥隘；第十區西河隘；第十一區藍田隘；第十二區義字圍；第十三區朱陂隘；第十四區上五嶺隘；蔭田特別區即蔭田正街。

名山 (一) 湘山，在縣城東，亦名蟠龍山，大氣磅礴，下有寺曰湘山寺，半在石城內。脈自廣西興安縣海陽山沿湘而來，至天堂峯突起，附育塔為首，東西兩翼，列如屏障，亘數百里。(二) 仙嶺，在縣東七里曲江之西，嶺端有石岩，內有荷池，石棋枰外方仙人足蹟等勝跡。(三) 大義山，在縣東三十五里，一名東山，禪師淨訥，闢窟叢建至聖寺，藏經樓，月來軒，燕窠塔院，規制宏麗，為叢林冠。其山縣亘十餘里，直觸雲霄，中有毗盧峯，金剛峯，集賢台，朝源堤，文殊屏峯，雲台天鼓，

半眠老人，五子行孝，諸石，及千佛，安樂林，無憂，解脫諸林，皆訥所名也。(四)婆娑岩，在縣東四十里，岩深數里，有河，不測所通，產蓮花，牧豎樵夫嘗見老嫗績，故名婆娑岩。(五)雲岩，在縣南十五里，南向塔山，泉峯，岡巒掩映，爲縣之勝。旁有古木槎枿，佳禽鳴舞，流泉飛瀉岩側，瀲灩若理絲絃。(六)塞子嶺，在縣南二十里，卽了田寨，昔人避兵處也。石骨嶙峋，多岩窟，頂上了中寨刻奇古。(七)金龍岩，在縣南五十里，中有古觀，因壘架棟，秀麗爲全縣甲。(八)塔山，在縣南六十里，腰有白石七級，高七十餘丈，相傳阿育王疊石作塔處。上有古寺，宋眞宗昇國公主棲息於此。其山東跨大小猛洞，西連獼石，南拱泗洲，北抱湘江，宜水從此發源，產茶甚佳，著名於衡湘間之塔山毛尖，卽是處產也。(九)鵝湖嶺，在縣西二里，岡巒秀麗，林木青葱，宜江經其陽，水環如玦，有池廣數十畝，曰鵝湖，宋王居仁從張栻學歸，立精舍於此，曰鵝湖書院。(十)玉女峯，在縣西五里，端莊秀媚，前有小橫嶺如琴，形象呼爲玉女撫琴。(十一)白竹山，在縣西十五里，產竹，筍白如玉，亦名白竹峯。高三里許，聳拔尖秀，如卓筆，絕嶺有洞，風颯然從山出，夏涼冬溫。(十二)盤古嶺，在縣西十五里，上有盤古廟，與白竹對峙，俗傳盤古嘗登此絕頂。(十三)黃爛岩，在縣西三十里，深不測，一池泓然。(十四)香爐山，在縣西三十五里，石峰峭起，高數十仞，中有洞門，宜水逕此，一大關鎮，其上古木槎枿，產九節菖蒲。(十五)烏髭山，在縣北十五里，一名烏土山，巖然孤拔，上有仙菴，爲湘水右輔之內垣，盡於江口之息峯，及七里嶺，山巔有方石棹，俗稱仙人圍棋之處，腰有虎穴，石壁嶙峋。(十六)白面山，在縣北三十里，山產白石，可爲礎，壁立

千尋，俯瞰清湘，魚嘯子，經此山照成苗。每當春夏之交，瀟湘水漲，魚卵育，經白石照成苗，漁人浮竹筏撈魚所嘯之子，自此直至衡州，百餘里，漁歌互答，聲逐相流，洵勝境也。（十七）禹憩山，在縣北三十里，有石人，高三丈。憩峯高三里許，聳拔蒼翠，俯視湘江，俗傳禹王疏河，曾在此山憩息，因以得名。（十八）仙嶺，在縣北四十里，土人呼為仙人岩，以仙踪得名。有石高數丈，覆若夏屋，可容百人，有窟潤五尺，投以物，聲逾時始絕，石壁題刻甚古，現時香火極旺。（十九）縣北七十里，上有壁立數千仞，土人呼為冲天臘燭，其頂甚平，登眺則湘隨嶽轉，如在目前。

河灘

（一）湘水，自祁陽縣入境，東北流，次第納縣境之上白水，宜水，鹽湖，春水，沿岸經河洲，大堡，糧船埠，江口塘，柏坊，大漁灣，松柏等市鎮。商業以柏坊為最盛。北與衡陽，即以此水




常寧縣城白衣庵古樟

為界。春夏水漲，小輪可由衡通祁，交通極稱便利。（二）春水，為縣東與耒陽界水，今名菱源河，自桂陽入境，東北流，旋折西北而入湘。帆船四季可通，沿岸有白沙，陽嘉洲，衡頭，蔭田煙洲等主要市鎮，白沙商業頗盛，日日逢墟，殆與城市無異，商家資本最厚，有達十餘萬者。（三）宜水在縣西，一名宜溪水，源出塔山，北流，與礫石水（即潭水）會，又西北流，至江口塘注於瀟。春夏之交

，大帆船可達縣城，秋冬水涸，只能通小船，常寧商業不旺，即以此故也。(四)潭水，源出天倉岩，逶迤而北，繞縣城後，其上謂之曲潭，又謂之曲江，其下謂之北河，西北流。至雙江口與宜水會，水漲時，可通小船。

名勝古蹟 縣城舊有八景，雖屬文人附會而成，究亦略饒風趣，略紀如次：(一)天開石榜。在南門外，名學岩，淵涵激澗之中，有石長平豎如版，往來名流，磨涯絕蹟。(二)地湧奎星。亦在南門外，即雙蹲石，拔地丈餘，人形卓立，彷彿世所圖奎星者，石下舊有雙蹲書院，今縣立第二高小校址。(三)湘寺曉鐘。湘山寺，在縣城東門內蟠龍嶺下，有自鳴鐘，霜晨叩之，鐃鏜聞數十里。(四)菱潭晚漁。石榜之前，深邃黑洞，是曰菱潭，漁舟泊其下，每鳴濶逐波，歌聲斷續，響答遙天。(五)桃洲春浪。城西有洲，昔時兩岸植桃，名桃花洲，每逢春漲，花水掩映，紅浪飄泛，疑入桃源仙境，今則桃林稀少，不似昔時景象矣。(六)泉峰夕照。縣南三里許，有泉峯，日夕返照，城樓亭閣，悉入畫圖。(七)西橋夜月。在縣西門外，橋跨宜水，長虹飄渺，動人愁思。(八)南嶺霽雪。雪後登眺最勝。

交通及重要市鎮 陸路：自縣城經迴水灣，蔭田，達耒陽



常寧蔭田鎮九眼橋

：南經板橋鎮，彌勒舖，達桂陽；西經湖塘，東山，鴉院，達陽明；北經桐坪，柏坊，達衡陽。水道：則北經江口，可達衡陽祁陽。縣道築修，正在計劃中，尙未測定路線。電報綫：可由耒陽通衡陽。電話綫：東通蔭田，南通板橋，西通東山，北通柏坊等處。

第二十二節 桂陽縣

沿革

漢孝文時，劃長沙南境置桂陽郡，領七縣；孝武時，劃南海郡，立十三部刺史，郡隸荊州，領十城；王莽時，改爲南平郡，領九城；後漢光武時，郡徙治耒陽，尋還郴，領十城。晉武帝時，置十九州郡，隸荊州刺史太守治，領六城。宋武帝時，仍舊制，建五等國，領六城。隋文帝時，改郡爲郴州，太守爲刺史，隸潭州總管，領三城。唐高祖，仍隋制，隸潭州都督府，領四城。宋太祖時，改桂陽監，領一城，高宗時，升監爲軍，領三城。元世祖時，改軍爲路，隸湖廣行中書省，別立桂陽州，領五城。明太祖元年，改桂陽府，領四城，九年，改府，升平陽爲桂陽州，州領三城（即臨武藍山嘉禾）。清沿明制，民國肇興，改州爲縣。

疆界及境域

縣境東至郴縣界三十里，南至臨武界七十里，西至新田界六十里，北至常甯界九十里，東南至宜章界九十里，北至永興界六十里，西南至嘉禾界六十里，西北至新田界八十里。全境縱一百六十里，橫一百四十里，面積約二萬二千四百方里。

行政區劃

全縣析爲下列十二團：

鎮中團 東鎮團 同德團 玉美團 三董團 協中團 大乾團 西河團 貴臨團 大富團

協和團 洋字團

地勢 縣境西北擁九疑之餘脈，東瀕潯陽田之曠峯，峻岡向北分出一脈，縱走東境，是爲郴水與春陵水之分水嶺，鳥瞰全境，觸目青山。

大溪山，在縣城西半里，志云，山出銀鑛，其盛時爐烟蔚起，上接雲漢，烹丁紛錯，商旅輻輳，因以得名，又名寶山。

交通及重要市鎮

陸路 以縣城爲中心，東至鎮中團之蕭家坳，經同德團之長塘舖，全義墟，招旅渡，遠郴縣界；南至鎮中團之黃臘塘，火乾團之竹筱窠，長茅坪，皂角樹下，新塘舖，南兩路口，杉木橋，遠臨武界；西自鎮中團沙子坪，經五美團之長塘墟，自三正團之浩塘墟，楓江墟，觀音山，太平墟，石剡觀，遠嘉禾界；北自鎮中團之竹子坳，經五團之烏桐舖，仁義墟，長塘墟，邱家墟，復經協和團之花園堡，登泉墟，荷葉塘，至大富團之松木墟，流渡橋，潭流口，北兩路口，臘園里，遠常寧界；東北自鎮中團之臘樹下，經同德團之七里橋，虎形山，樟樹下，桐木墟，江口舖，至洋字團之洋布坪，土朝，歐家溝，泉車，江源，遠永興界；西南自鎮中團之樟溪舖，三公井，經協中團之仁和墟，方圓墟，五里坪，長汾舖，遠嘉禾界；西北至鎮中團之沙子坪，經五美團之仁義墟，再經西河團之上汾渡，金盆墟，千家坪，古樓墟，至貴臨團之峽口，古樓塘，新屋場，四里坪，湯家亭，遠新田界。

水道 自西河團之古樓墟，經上汾渡，至協和團之烏石舖，卽經同德團之舍人渡，過洋字團之黃

田墟，復過協和圍之大灘，野盧灘，達常寧河。

電報線 (1) 東由縣城，經五里橋，長塘舖，豐泉舖，極樂，招旅，達邗縣。(2) 西南由縣城經子龍廟，仁和圩，方圓墟，六合圩，達嘉禾縣；(3) 西由縣城經烏桐舖，仁義墟，長塘墟，上汾渡，滄田墟，十字墟，古樓墟，山下邊，芹溪，達新田。已架設之電話線，西南由縣城經子龍廟，方圓墟，六合墟，至嘉禾臨武界之塘村墟。

擬設電話綫 (1) 由縣城經烏桐舖，仁義墟，長塘墟，邱家墟，花園堡，鯊魚墟，荷葉塘，松木墟，至常備第四隊駐紮地之流渡橋；(2) 由縣城經臘樹下，七里橋，虎形山，樟樹下，桐木墟，江口舖，至常備第一隊駐紮地之洋布坪；(3) 由縣城經彭家鎮，三合墟，樓古墟，至常備第三隊駐紮地之飛仙橋。

新開縣道 由縣城東門外，經蕭家埭，五里橋，長塘舖，豐泉舖，極樂，招旅，達邗縣之華塘舖。

待開道路 (1) 由縣城北門外，經沙子坪，龍潭書院，烏桐舖，仁義墟，長塘墟，達上汾渡河邊以通新田；(2) 由縣城北門外，經關口，臘樹下，七里橋，虎形山，樟樹，桐木墟，江口舖，洋布坪，轉，歐家溝，泉車，江源，達永興界之楊柳塘。

名勝古蹟 (一) 東塔嶺，在縣城東二里許，緩步而登其巔，半小時可達，巔有塔，凡七層，層皆雜草灌木叢生，大有層巒聳翠，上出雲霄之致，拾級而登，可望數十里，但見羣山綿亘，如龍盤虎

巖，田園皆在山谷之中，蓉城亦隨山坡而高下，池潭澤地，曾不一見，與登岳陽樓而窺洞庭，視君山巖爲稀奇者，適成一反比例。距塔數十武，有鹿峰寺，規模宏闊，爲全縣冠，廳室樓房，均極整潔。

(二)天生岩，在縣城南數十里，岩甚奇，初入如下山然，僅容三人，既入，豁然開朗，有如廠屋，頂面爲巨石，巨石之上，如新式屋頂之平台，台下落泉如疏雨。泉中多含石灰質，歷年既久，凝成獅象虎豹之形，行雲流水之象，此四壁奇觀也。其由岩頂而倒懸者，則如瓜，如盞，如錐，如杆，皆長而且碩，鄉人奇之，取其類似人形者施以色彩，加以袍笏而供奉之。岩中有石池，深不測。隔山復有石池一，長廣約一方丈，水色微濁，亦不能窮其底。

(三)趙子龍廟。在縣城西行二三里，門首以「常山一人爲額，正廳題「一身是膽」四字，筆意遒勁。

(四)公園。在縣城內之老十字街，現僅修造西式圍門，加寬街道，門內隙地不及一百方丈，其間武廟圍牆及當年所謂皇亭者，已拆毀過半，此外一草一木，無足供遊覽。許克祥軍曾駐此，近年桂陽隨武嘉禾三縣以許師長創其首功，集資改皇亭爲許公紀念亭，拆取城磚，而重新之，並恢復武廟圍牆，氣象較爲整潔。公園內之壽龍古寺，有古柏一株，直徑三尺，樹身完整，無破裂痕，距地六尺之分枝處，忽生蠟樹一株，徑亦盈尺，共分四歧，於正東西南北各橫一歧，長皆丈餘，枝葉平鋪如傘，柏樹則從樞樞中直立向上，各不相妨，縣人稱爲「柏蠟同株」。

第二十四節 祁陽縣

沉草

縣境本漢泉陵縣地，三國吳始析置祁陽縣（以縣北有祁山也），屬零陵郡，宋泰始初屬湘東郡。

，五年復故，隋省入零陵縣，唐武德四年復置，屬永州。


地勢 縣境北部跨衡山之餘脈，南境躡九疑之支阜，亦即五嶺之別絡也，故全境多屬邱陵地，附一帶則闢為平原。

山 祁山，在縣城北十五里，縣因以名，高六百五十尺，雲山崎立，石骨高撐，形勢削崿，遠望如城壁，與衆山環裹縣城，山北五里，有金華山，為祁山之華蓋。三台山，在縣東南二十六里，湘水北岸，三峯秀出，江水廻注其下。熊嶺，俗稱熊飛火嶺，在縣城北三十里，山勢峻嶒，磴道盤曲，為縣境東北門戶，明監司嚴起恆建關於其上，有郵亭佛閣，行人憩焉，護法之役，南北軍曾大戰於此。雲頭嶺，在縣城東北四十里，重巒叢雜，綿亘百里。峯口嶺，秀矗於熊嶺雲頭二嶺之間。四望山，位縣城西百二十里，高入雲際，每當天霽，登其巔，可望零陵，祁陽，桂東，邵陽四境，因以得名。

水 湘水，自零陵東流由柘州灘入境，流三十五里，南納涪溪，而逕縣城南，又東流，北納祁水，南納白水，更東北流，入常甯衡陽縣境，夏期水深二丈，面闊百三十丈，冬期深四五尺，闊三十丈。祁水，源出邵陽縣界之羅漢寺山，曲折南流，至縣城



祁陽名勝 雲雷



東二里注湘。白水，源出甯遠縣北嶺鋪石洞，北流入境，至白水市西南，入於湘。

城市概況


縣城瀕於湘水與祁水會口之西北，作橢圓形，周九里三分，高二丈，廣一丈二尺，甚堅固，為湘南城壁之冠。為門七，南瀕湘岸有三門，由東向西計之，曰迎秀，曰黃道（一云黃龍），曰長樂（俗名驛馬），三門外瀕湘水之岸，並為碼頭，北面二門，自東向西計之，曰迎恩，曰朝京（俗名羅口），西面

一門，曰甘泉，清康熙初，以正東之瀟湘門有礙風水，迄今閉塞未開。城內街道狹仄，屋宇簡陋，然自民國十二三年以來，小汽輪溯航湘水，可達城外，商況驟見起色，改造西式樓房者，日見增多。繁盛街市，以迎秀門外大興街為最，縣前街（城中勝名陽部稍偏西南），新街（黃龍門內）次之。河東之河街，多木行。縣署地勢

特高，可以俯瞰城內。全城人口約一萬餘。

物產

縣境氣候溫和。農產大米，略可輸出。東境產蔞草，（即草，係蘆葦之屬），故居民多以織涼蓆為業，昔用手織，物劣價低



陽勝名 梅花鹿洞

，近用機器，仿洋蓆製造，出品精良，北銷滬漢，南達桂林，遂為出口大宗。織布亦盛，縣境有織機四千架，出品南達桂林，北達長沙。木材來自上流江華道縣，結成木排，運銷漢口，營木商者多本縣人。

交通


湘水繞城南而北流，

夏秋水盛，每日有小汽輪達衡陽，且可溯至零陵；帆船通廣西全州及郴縣。陸路北走六十四里至文明市，為赴邵陽之路，東南走七十五里至樂山市，為赴常甯之路。

名勝古蹟

縣城西南三里

許，涪溪東岸，縣崖壁立，上有涪臺涪亭，為名勝之地，邑人稱公手書。岩上文昌古塔，高十丈，矗立雲霄，巍然可觀。



祁陽勝名

之曰「三悟」，蓋本於此。崖壁鐫元次山所作之大唐中興頌，係顏真卿所書，卓絕千古。此外並有黃山谷，王漁陽，何紹基，吳大澂所題之墨蹟。側有壽樟樹，係元公手植，亦祁陽勝景也。

祁陽縣志載有涪溪八景：一曰涪溪漱玉，二曰鏡石含暉，三曰唐亭六厭，四曰磨厓三絕，五曰涪臺晴旭，六曰簾尊夜月，七曰香

橋野色，八曰書院秋聲。萬卷書巖，在縣城東三里許，上有書院，下臨湘流，怪石排列如書，上刊「萬卷書巖」四字，亦顏魯

雷壇，在縣城西五里許，怪石羅列，有洞

有井，洞凡七棟，直通後山，洞內石如禽獸，形態畢肖，井深丈餘，每逢春夏雷鳴，則有紅色鱖魚浮於水面，瞬息不見，爲祁縣著名八景之一。梅花鹿洞，在縣城東二里許，洞口臨湘江，爲明進士鄧球讀書處，兩壁刊刻數字，玄奧莫測。

第二十五節 東安縣

沿革

禹貢屬荊州之域。唐虞夏商周爲荒服。春秋戰國時，爲楚南境。秦爲長沙郡地。漢武帝元鼎六年，析長沙爲零陵，屬荊州，統洮陽零陵等縣。洮陽卽今廣西之全縣，置東安縣於零陵在今城東一里許。三國魏武帝時，盡得荊州之地，及赤壁之敗，荊州以南屬吳，漢昭烈得益州，乃分荊州，以

湘水爲界，長沙江夏桂陽以東屬吳，零陵武陵以酉屬蜀，及昭烈崩，零陵復屬吳，孫皓分零陵爲南北郡。晉穆帝分零陵南郡，並爲營陽。劉宋改零陵郡爲國。南齊復改爲郡。隋平陳，置永州，仍號零陵郡。唐武德四年，復析零陵郡，置營州，貞觀八年，改爲道州，復立永州，並洮陽入零陵，隸湖南道。五代時，馬殷盡有湖南之地，於此置東安場。宋改爲永州軍，屬荊州湖南路，雍熙元年，始析零陵全州之地各半爲東安，屬永州。元仍之，屬永州路，末年兵亂，邑爲峒寇李鐵所燬。明洪武元年平章楊景克永州，鐵歸附，二年重立縣治，隸永州府。清亦仍其舊。

疆界

東安境接五縣，周界五百二十二里，東南至零陵界四十五里，北至武岡界一百六十里，西至武岡界四十五里，東北至邵陽界一百八十里，南至廣西全州界十五里，西至全州界四十里，西北界新寧四十五里。

幅員及行政區劃

縣境東西橫百三十五里，南北縱百七十八里。全縣向析爲下列八區：

城區 三河區 仁智區 仁壽區

共轄七十八段

恭安區 南應區 北應區 三水區

地勢

縣境位湘水之上流，處越城嶺之北麓，全境多山嶽，少平野，西南界上，尤多峻嶺，概爲

越城嶺之支脈。在本縣與新甯及廣西全縣之交，爲大雲山，太陽江發源於此，萬峯插天，尤以紫雲爲特高。山頂有菴院，燒香者雖炎熱如六月，亦須着夾衣。山脈北走，爲九龍山，乃湘資二水之分水嶺也，山勢峻急，竹木遮天，盜匪多藉以爲巢穴，出沒無形，常負隅自固。河流除湘江幹流而外，尙有應水太陽江二支流，分佈全境，農田灌溉，恆利賴之。

山

大雲山，岡阜參差，蟠亘數十里，道出新甯，設險乘高，最稱險要。象鼻山，在城東一

里，形狀奇詭，修鼻肖象，下有跋石潭，石崖峭立，潭水宏深。稍北曰唐帽山，與象鼻對峙，一峯突高，宛若唐帽，俯瞰城中，悉見曲折，巔有天池，深不可測，洵稱勝地。唐帽峰西，有孔明臺，點將石臺，至今猶存。諸葛嶺，抱太陽江之東南，爲城東之保障。又東南當湘江之南，爲獅子舖，兩山對峙，崖壁屹立，東方鎖鑰也。

水

太陽江，源出大雲嶺之李家山，東流至大江口注湘，約長百里。應水，源出縣城東北百

七十里之靈源山，東流，經天子嶺（在城東百二十三里）之南，入零陵縣界而注湘。

城市概況

縣城溯太陽江之北岸，左有象山環列，右有金峯聳峙，東北有雲霞山之拱向，西北

有雷霹嶺之險峻，以爲扼塞，南通兩粵，北達雲貴，形勢頗稱重要。城壁作東西橢圓形，規模狹小，周三百五十丈，僅有東南西三門。街市盡在南門外，河之南岸。衛公橋上，商賈雲集，頗稱熱鬧。

白牙市 在縣城東北十五里，瀨太陽江之北岸，春夏水漲，可通船舶，本縣南境商務之中心也。

蘆洪司，在縣城東北七十六里，瀨應水之北岸，爲北境之商場，貿易次於白牙市。淶埠，在縣城東南十六里湘水北岸，商况亦頗可觀。此外有井頭墟，盤龍圩，石期市，石板舖，山口舖，端橋舖，伍家橋，花橋市，大盛橋，白沙，大廟口等處，均係縣境市鎮。

交通 縣境交通，僅恃陸路，河流甚乏舟楫之利。大路可通轎馬，小路則道路不修，砂礫遍地，木石偷途，羊腸鳥道，行者嗟焉。

東關道 出縣城東門，東北行十里，至柳溪舖，又十里抵白牙市，仁壽區區公所駐焉，左有支路一，西北行二十里至王家舖，入新甯境，由白牙市東北行十里至輕土坪，右有支路一，東行十里至井頭墟，慈安區區公所駐焉，又四十里至盤龍墟，又十里入零陵之冷水灘，由輕土坪東北行五里至甯江橋，又十五里至石板舖，又十里至山口舖，又十里至端橋舖，又十五里至西江橋，又十五里至蘆洪市，南應區區公所及蘆洪市商會蘆洪市警察分所駐焉，左有大支路一，向正西行十里至伍家橋，北應鄉區區公所駐焉，此處有小小支路二：一由伍家橋東北隅右行二十五里抵花橋市，與幹路接；一由伍家橋正西左行入武岡境，由武家橋西北隅大路行十八里至新圩，又三十里，至易家橋，又十里至大盛橋，又十五里至斗山舖界牌嶺，入武岡之斗笠灘，由蘆洪市正北行三十里至花橋市，

三水區區公所駐焉，左有支路一，行二十里至易家橋與蘆洪市，正西大支路會，由花橋市向北行十里至鹽井舖，又二十五里入邵陽境之五峰舖。

南關道 出縣城南門正南行，踰應水之繼衛橋，右有大支路一，向正西行三十里至鴨舖塘，又十里入廣西全縣之珠成村，由繼衛橋正南行十五里至黃土井，入全縣之近界舖。

西關道 出縣城西門，正西行八里抵宋龍岩，有大支路一，西北行七里至花橋，又十里至花街，又三十五里至壩頭，踰雷霹嶺，入新甯境，由宋龍岩西行，踰澄江橋，十二里抵白沙，又十五里抵大廟口，三河區區公所駐焉，又三十里抵李竹山，入新甯境。

東南隅道 由縣城東南行，踰應水之登瀛橋，十里抵永安舖，又二里至滌埠頭，渡湘水官渡，八里至蜈蚣嶺，又十五里至獅子舖，又十五里抵石期市，仁智區區公所駐焉，又十里入零陵境之零東橋。

電線 電局設於城內，與零陵新甯相接。電話正在籌設期間，尙未架線。汽車路則有寶東線與全州之黃沙河相接，尙未興工。郵務尙係代辦所，現經行政會議議決，呈請交通部准其開設三等郵局，以便匯寄云。

名勝古蹟 (一)孔明台，在西山上，相傳諸葛武侯經畫南四鄙，留此痕迹，登覽山城，悉見曲折，腰爲文廟，係席寶田宮保所建。(二)諸葛嶺，在對河東南隅嶺巔，有淺壕圍繞，相傳諸葛以軍師將軍督零桂軍賦營駐於此，下有大石一方，鑿「漢營古蹟」四字，雖風雨剝蝕，現尙明顯。(三)

吳公塔，陰陵廟，有七級浮屠一座，顏曰「吳公塔」，僖乾隆時知事吳德潤所造，憑臨四望，頗有衆山皆小之慨。（四）幽巖，在縣城北二里許五里峯內，故又稱五峯巖。相傳內有九洞，景緻絕佳，昔人多遊覽，故題記亦衆。（五）兵書峽，在漆埠頭，湘水屈東二里，峽石懸崖，上有木樞，俗云諸葛藏書之處，行舟過者，莫不瞻想，明季嘗遣使取視，惟有巨骨，乃累軛八行，爲方匣之狀，其半傾落，類人所爲，然架構難登，意不知何人致此。唐宋載無徵，其匣至今三變矣。（六）九龍巖，在蘆洪市東約一里許，風景清幽，歷代遊題甚多。

第二十六節 零陵縣

沿革及區劃 禹貢屬荊州之域。春秋時楚南境。秦時爲長沙郡地。漢置零陵侯國，屬零陵郡，後漢移郡治於泉陵，卽今縣城。三國時初隸蜀漢，後屬吳。晉以後因之。隋平陳，郡廢，置永州，兼置總管府，尋廢，大業初，復曰零陵郡。唐武德四年，復置永州，天寶初，復曰零陵郡，乾元初復曰永州，屬江南西道。五代時屬湘南。宋亦曰永州，零陵郡屬荊州湖南路。元爲永州路，至元十三年，置安撫司，十四年改置總管府，屬湘南省。明洪武改永州府，屬湖廣布政使司，領州一，縣七，零陵屬焉。

全縣原爲二百零六團，分隸於城區及七鎮十鄉。計城區轄八團，孝悌鎮轄三十二團；屏湘鎮轄十七團；永政鎮轄十二團；楚江鎮轄十八團；灘市鎮轄十二團；高溪鎮轄十八團；黃陽鎮轄十五團；永泉鄉轄七團；歸德鄉轄十一團；四達鄉轄七團；雙江鄉轄六團；辛樂鄉轄五團；福田鄉轄七團；梅杏

鄉轄五圍；郵亭鄉轄九圍；淡山鄉轄三圍；進賢鄉轄十四圍。

疆域

東與甯遠爲界，南與道縣爲界，西與廣西全縣爲界，北與祁陽邵陽二縣爲界，又西南與廣西灌陽縣爲界，又西北與東安縣爲界。縣境東西橫二百一十里，南北縱一百五十里。

地勢

湘水自廣西全縣，流入省境，逕東安縣而入本縣，東北流貫全境。其山脈之盤繞於北者，爲西之越城嶺，與東之衡山相接之脈，繞於南者，爲南之都龐嶺，與東南九疑山之餘阜。故全境邱陵起伏，間錯平野，風景如畫。

山

香零山，名勝志云，「香零山在城東五里，郡以此名，地產香草，其葉如羅，香聞數十步，唐世上貢，郡人苦之，刺史韋宙奏罷」。蔣本厚山水記云「山在瀟水中，去城四里許，方春流蕩蕩，如賂水芙蓉，與波明滅，至秋高水落，皆亭亭孤峙，不可攀躋，泊舟其下，明月來來，江水瑩白，獨坐攬袂，覺草木山有香氣」。西山，在河西二里許，長亘數里，曲折起伏，如龍欲騰空，有澗，有溪，有洞，登其上，見瀟湘二水，若顯若伏，如巨蚌行草莽中，蒼流城郭，翠拂樓台，皆西山爲之也。石角山，在縣城東北五里許，羣峯綿立，磊落如畫，石如有意排列，可坐可臥，按山以石角名者，因石甚多，遠望之，如澹烟，如積鶴，近之或林立，或峭露，皆石角也。芝山，在縣城西北隔江可二里許，斷壁千尋，下臨深澗，俯視山疇如畫，山頂一洞，可坐十餘人，入數十步，稍暗，復從東北出，見瀟湘合流處，記云，芝山佳處，不在遊，而在望，由絕崖西下，直至平田，田間有溪，溪上有橋，橋上東眺，壁立千尺，橫亘百丈，如落霞散綺，堪稱壯觀。鴉山，在

縣城南五十里，山多異石，極空明，如太湖石，望之如鴉，登山道若人工佈置，穿鑿有致，步位得所，卽一草一木，生具別景，記云，危峯萬點如鴉，每當夕陽欲沒時，明滅天際，如飛如墜。其西爲戴花山，一峯特立，遠望若簪花然，因以得名。永山，在縣城南百里，永水出其山下，永州之名，本此，山容迢遞，萬水爭流，水廻山抱，明娟入畫。歸山，在縣東北四十里。按縣境之山，皆作相對狀，獨此山無匹，有單鶴沖天之勢。

水

湘水，自東安流入縣境，凡三十四里，而至縣北之西江口，左匯瀟水，折北流三十九里，至高溪市，左納應水（卽蘆洪水），又北流三十五里，而入祁陽縣境。瀟水，自道縣入境，北流三十一里，西納永水，又十八里，東納梓江水（卽大河水），又七下一里，西納愚溪水，再北，注湘。愚溪，源出鴉山，其水徹底皆石，舊志，名冉溪，亦曰染溪，唐柳宗元改名愚溪，流經鉛鋸潭，而入瀟水。賢水，源出縣南六十里進賢鄉山中，按進賢鄉南有二洞，西曰大洞，東曰龍洞，二洞之水，合流而爲賢水，東流繞澹岩西北，而注湘。

城市概況

縣城，西瀟瀟水，東背邱陵。城作南北縱長之橢圓形，周九里餘。爲門七：正西曰大西門；其南曰小西門，太平門；正南曰南門；西北角曰瀟湘門；正北角曰北門；東南角曰東門。城內東有東山，西有輝山，舊府署後有萬石山。城外常瀟湘匯流處，起爲萍洲，四面環水，竹木繁茂，風景清幽，舊爲書院，今爲第六聯合縣立中學校址。商況，以大西門爲最繁榮，小西門次之。

產農

以稻米爲大宗（皆雜北種），麥豆次之。南境產茶油，桐油，年約三萬擔，運銷漢口等地。西

鄉沙坪一帶，產西瓜，有紅黑二種，土人多恃此爲生活。又南鄉出產杉樹及冬筍粗紙等，運銷各埠，獲利頗豐。

交通

陸路，由縣城東經菱角塘，產子坪，大麻江，至寧遠縣界；南經富家橋，瀟泊，至道縣界。水路同；西經王田舖，東湘橋，朶木舖，至廣西全州界；北經畫眉舖，五里牌，孟公山，至祁陽界；又水路北經冷水灘，高溪鎮，黃陽鎮，滴水岩，至祁陽縣界；又西南經粟蕪坑，至廣西灌陽縣界；又西北經荆家舖，烏塘舖，至東安界之石期站；又水路由老埠頭，經長塘舖，至石期站；又北經老埠頭，冷水灘，胡塘舖，三叉舖，秀井頭，花橋，至仰陽界。

電報綫，南通道縣，西通全州，北通祁陽，均沿縣道架設。

名勝古蹟

(一)芝城第一山，在縣城內東北隅，有馬路，直達山頂，上有護國祠，崑濤亭，民國七年譚祖菴在永時建築者，祠中祀六七年護法役之陣亡將士，亭中懸劉崑濤之像，登其上，可以俯瞰全城，南望衡峯，北眺萍洲，綠天在其東，愚溪在其西。(二)綠天菴，在縣東城外城垣下，內有草聖碑，亭中藏唐僧懷素所書之草碑數面，世人珍之。(三)澹岩，在縣城南二十五里，因昔有澹姓者居此，故名。盤伏於東瀟水西賢水之間，週迴一里。中有窟口，可容萬人。岩窟一明一暗，各不相通，口皆東向。明岩口似新月，高數丈甚敞闊，澹山寺在焉，其樓殿屋宇，隱隱中，雖風雨不能及也。暗岩洞口甚狹，持火而入，廣袤可容萬人，有仙人田之勝蹟，有路可通山頂。山頂亭樹翼翼，曲徑蜿蜒，亦係民國七年南北之戰，譚祖菴，譚浩明，駐此時所建築者。登其上，南望九疑，北瞰江流

，昔黃山谷有「永州澹岩天下稀」之句，非過言也。（四）石城山，在瀟水西三里許。其石如林，可數十畝，中空而外方，有如城然。城外怪石縈繞，無徑可通，從石入內，則生樹草，而貯雲煙，不虛此城也。名勝記，按山之脈如城然，又多怪石異花，似無徑可通，從石上行，徐徐入內，却如自城外入城中，草木繁盛，大約十畝。（五）小石城山，在西山之北，雲煙護之，蓬蒿沒之，其中可隱也，睥睨梁攬之形，類智者所設施，名勝記，此山與石城山相似，而境界差小，故以是名。（六）袁家渴，在縣城西南，蓋瀟水多折，每折必有曲岸，危石以束之，水與石遇輒反流，楚人言水之反流者為渴，而袁家渴之石獨異，蓋水勢怒走，衆小石無所逃，迫而聚為一大石，積多漸堅，歷百千年，而渴中之山去焉，其狀斑駁，其色蒼古，或高或低，散佈水中，西岸復有高峯，峰色蔭石，石色蔭水，而渴之勝特備，柳子厚云，舟行若窮，忽有無際，可謂曲盡其妙矣。

第二十七節 道縣

沿革 漢為營浦縣，屬零陵郡。三國吳為營陽郡營浦縣。晉初廢營陽郡營浦縣，仍屬零陵郡，永和，分零陵，復置營陽郡，營浦縣為郡治。宋為營陽郡營浦縣。齊為營陽郡營浦縣。梁為承陽郡營浦縣，兼置營州，尋罷。陳為永陽郡營浦縣。隋省永陽郡，改營浦為永陽縣，併冶道春陵二縣地入焉，屬零陵郡。唐武德四年，以零陵郡之營道永陽等五縣地置營州，五年曰南營州，貞觀八年更名道州江華郡，天寶中，更永陽為營道縣，又改曰宏道。五代唐乾甯中，潭州刺史馬殷，遣其將秦彥暉李瓊等攻連邵郴衡道永六州，皆下之，梁太祖封殷為楚王，周廣順中為行逢所據。宋為道州江華郡，屬荆

州湖南路，仍改宏道爲營道。元爲道州路營道縣。明洪武初，爲道州府，九年改爲州，屬永州府，省營道縣，仍統四縣，清爲道州。民國肇造，改名道縣。

疆域 東與寧遠縣爲界，南與江華縣爲界，西與廣西省爲界，西南與永明縣爲界，北與零陵縣爲界。縣境縱一百六十里，橫一百二十里。

地勢 縣境位於零陵甯遠江華永明四縣之間，蓋瀟域只此五縣，唯道州適居其中。都龐之脈阻於西，九疑餘脈擁於東，瀟水則自南而北，縱貫其際，觸石乘灘，聲如雷吼，其陸路亦峻崖懸坂，鳥道羊腸，山明水秀之勝境，亦重關險隘之邊陲也。

山 安定山，在縣城西南十五里，土名安心寨，岩石壁立，上刻『道山』二字，澗溪出其下，宋儒周敦頤，實生於此。營山，一名春嶺，在縣城西四十里，層巒綿亘，實爲縣境之西屏，唐武德四年，置營州，明年改爲南營州，卽在山下；今小村坪，南營州故地尙在。宜山，在縣城東北十五里，屹然雄峙，爲一縣之鎮，山麓有巨石壁立，俗呼爲聖人石。瀟山，在縣城北偏西五十九里，山之東麓，永水緣之北流，南麓有泉南澗，卽瀟水也。

水 按縱貫縣境者，大半係爲沱水，自江華縣北流入境，北流二十餘里，右納掩水，又北流至縣城西南，左匯營水，遂東流繞縣城南，逕而北流，十一里至宜江口，納宜水，卽由瀟山南瀉之瀟水，匯象水東折逕宜山之南而來注者，又北流六里至宜口，合瀟水，出九疑山，自甯遠北流入境，凡四十五里，至潯口市，而匯沱水，又北流七十里，而入零陵縣境。營水，源出營山，東

流六十里，而至濂溪故里，又東流，注泔水。

縣城概況

城瀕泔水之北，周五里餘，高丈六尺，爲門五，卽四門外益以小西門，明崇禎十一年，流寇竊發，乃增修，較前加高，且闊而厚。城內有數山：元山在舊儒學後，以唐李卻，宋吳必遠，樂雷發，皆中狀元得名。明洪武間，曾建狀元樓於山麓，現縣人有改爲中山公園之議；虞山，在其西，唐刺史元結曾立舜廟於此，今廢，石刻亦磨滅，僅存「虞山」二大字。斌山，在舊州署北，石峯奇瑰，上有石刻曰斌山，山下有泓龍池，西南有石井，曰丹井，其田曰鴛鴦峰；玉城山，在舊州署東，怪石嶙峋，古木蒼翳，前人石刻亦多，今不可辨。又東郭有七泉，皆澄流清漪，旋沿相湊。城內商況尙盛，人口約一萬。

交通

陸路，東由縣城，經佛祖廟，瓶塘，桃花井，白芒舖，野雞舖，廣文舖，柑子園等市，達於甯遠，有電報綫，並電話綫，均與甯遠相接；南由縣城，經甘溪舖，岑江渡，小水橋，新舖，祥霖舖等市，達於江華，無電報綫，電話綫正擬修架；西由縣城，經十里舖，兩路口，壽佛墟，牛路口，楊家橋，山口舖，高明橋，洞尾，蔣家嶺，永安關等市，達於廣西灌陽，係陸路，無電報綫，電話綫至蔣家嶺止；西南由縣城經華巖舖，新舖，老舖，午田橋，新車墟，麥山洞等市，達於永明，有電報綫，電話綫正待修架；北由縣城經五里牌，斜皮渡，赤元舖，大路坪，板橋舖，連塘，濼濼灣，折江口，上埠港，麻灘舖等市，達於零陵，水陸兩路，均通有電報綫與零陵相接，電話綫至上埠港止。

名勝古蹟

(一)合隴巖，在縣南四里，又名斜隴巖，石洞如屋，東南二門，有泉從石罅中出，

極清冽，洞外石之最高處，刻『水天一色』四字，款署蔡邕書，字係行楷，似後人偽託也。(二)中郎岩，在縣西三十里，相傳漢張審經此故名，據石壁巔，地勢雄勝，緣磴而上，如升樓閣，中有石柱八，謂之擎天八柱，右有小口，升梯而入，昂然開展，有石若婦，若童子，若田，若井，形狀不一，但晦，須火燭之乃得其妙。其下水聲潺潺，乍令人驚愕，外出由地中行，渺不知其所之，蓋奇境也。(三)華巖，在縣西十里，兩巖相對，一明一暗，明者為華陽巖，暗者為華陰巖。(四)月岩，在縣西三十里，為周子讀書悟道處。名勝志云，東西兩門，望如城闕，當中而虛，其頂至東望之，如月上絃，自西望之，如月下絃，中望之，如月之望，故名。又以東西相通，亦名穿岩。

第二十八節 甯遠縣

沿革 漢置冷道，營道二縣。隋省冷道入營道。唐武德四年，改置唐興，唐壽二年，改曰武盛，神龍初復曰唐興，天寶元年，改曰延唐。五代時屬楚，後曰延昌。後唐同光初復故。晉天福七年，改曰延喜。宋乾德三年，始曰甯遠。

疆界 東三十里界藍山，東北四十里界新田，西四十里界道縣。西北九十里界零陵，南四十里界藍山，北一百二十里界陽明。面積約一千六百二十方里。

地勢 縣境，因當衡嶽之南，五嶺之北，九疑之脈，迴結南境，層巒疊嶂，處處皆山，瀟水流貫縣境，溪澗交錯，田疇沃衍，風景甚佳，白眉初氏所謂『湘南山水勝地』也。

山

九疑山(詳第一編)，在縣城南六十里，有九峯，曰舜源，娥皇，女英，桂林，杞林，石樓，

石城，朱明，簾韶。羣峯矗立，迢遞相連，亘六十里而不絕。漢蔡邕九疑銘曰，巖岩九疑，峻極於天，觸天霄合，輿播連雲，時風嘉雨，浸潤下民，茫茫南土，實賴厥勳，逮於虞舜，聖德光明，克膺頌傲，以孝蒸蒸，師錫帝世，堯曰授徵，受終文祖，璋玼是承，秦階以平，人有以終，遂葬九疑，解體而終，登此崔嵬，如託靈神，宋道州刺史李襲之，刻於玉巔巖。古稱九疑峯下，九水出焉：一曰朱明峯下，爲瀟水源；二曰石城峯下，爲沅水源；三曰石樓峰下，爲溆水源；四曰娥皇峰下，亦爲沅水源；五曰舜源峯最高下，爲瀑水源；六曰女英峯下，爲礅水源；七曰簾韶峯下，爲瀟水源；八曰桂林峯下，爲沅水源；九曰杞林峯下，爲洞水源。惟舜峯不列九峯之內。舜峯，東有紫霞巖，昔人勝傳其美，其實巖分二層，外崖石壁千丈，窮隆軒敞，石乳成雲霞花鳥龍蛇諸狀，盤旋懸結，蒼翠悅目；內巖入口太狹，鑽陟爲難，雖有風洞，雨洞，讀書堂，鹽梅田俱奇，亦略具雛形而已。惟九江渡極清冽，巖頂高峻，仰視可落帽，巖身深邃，不可究極，亦奇境也。春陵山，在縣北九十里猴坪村，一名仰山，五峯相接，峯岫秀拔，橫亘百餘里，高出雲表，爲縣西北一帶羣山之宗。其下有白水陂，爲春陵谿水所出。其上舊有光武廟，已廢，今餘古石獸一，故又曰落陽山，猶南陽白水鄉之稱春陵也。雲霧山，距縣城二十里，爲縣東巨障，橫亘十餘里，高約三里，遍植松樹，遠望雲霧滃然，迤南岡巒起伏，由藍山境繞出九疑，直接蒼梧臨賀諸山，迤北，則大富山，兩峯對峙，宛若城郭，昔時山上梵宇最多，今止存敗寺三四而已。

水

(一)瀟水，出九疑山三分石，距縣南一百里，三峯直立，有清泉湧出，峯巔成瀑布，其左

右三派，分東西粵，中一派，倚峯直下，入地潛流，是爲澹源，今所稱父江源也，向北蜿蜒數十里，至三台山，水始湧出，北至魯觀，池水（亦曰世江），與水（亦曰子江）入焉。又北至龍巖西合灣江水，又東北至大陽谿，西合桂嶺水，又北經梅村嶺，東合梅嶺水，又北過永樂山，東合永水，又北至江口，冷水注之，又西北至兩河口，都谿水注之，又至小江口，仁水注之，又北至小江口，入於縣道之境，此水澄泓可愛，故『澹水涵青』，列爲八景之一。（二）冷水，源出舜峯左，有二泉，深碧而甘美，伏流至菖蒲間，北流逕太平路亭，又東北至灌谿，與仙政鄉水會焉，又東北逕簫韶峯下，澹水注之，又東北過古冷谿縣，又東北逕冷水舖，又西經今縣南，舊名聖江，又西北至兩河口，都谿水注之，又北至江口，與潛水合，頗能行船，若加以疏濬，則運輸便矣。（三）春水，出春陵山，水經注所謂都谿水，流分四支，二支出山之陰北流經新田縣，爲新田之春水，自磴子岡流出，亦稱椒源水，南流經石梯嶺，至青水橋，納雙蕩甘蔗諸水，南流經平田村，而過故春陵城之墟，又南流至禮士灣之蓮橋，而會於東春，一爲東春水，出分水嶺，西南流經石家洞，黃江源水東來注之，又南至桐木塘，限江西來注之，又南來經浪石橋，鯉谿諸水注之，逕洪塘，至蓮橋腰江水東來注之，又西流至禮士灣，瀛鄉潭，合西春之水，二春既合，南經廣濟區，有馮石水自馬龍橋來注之，又南而西，經仁澤鄉，秀水注之，至董洲兩河口，與冷水合，乃西北同會於澹。（四）仁水，源出西山熊嶺，水分三支：一出嶺北爲縣江，由小帶至縣口，會隴江河；一出嶺西，爲祖江；一出嶺東，爲仁水，清流如帶，由西山洞口澹河曲折，循山而南，沿岸多重崖絕壁，合五丈源瀟源桐源扶盧諸

水，西至石柱壩，頤江水北來注之，又南至婆娑岩，西折至樟木洞茶澗水注之，又經流西嶺，羣山東水，勢若壘口，瀆湧澎湃，溪流漸廣，但巨石橫梗，舟不能至，又西行十餘里，至小江口，會於瀟水。

市城概況

縣城位馬祖山南十里許，瀟水北岸，周四里餘。縣志載，宋乾德二年，遷今治曰甯遠，明洪武二年，知縣朱公慶更子城爲土城，高八尺，厚三尺，周圍三里，此土城之始。嘉靖十八年，知縣周諒重修，扁其五門，東曰文昌，西曰武定，南曰布黨，北曰拱辰，小南曰會澗。嗣後屢塌屢修，百姓疲於城工，爲縣之累，萬歷二十年，知縣王時春始鳩工督造，選巨石，四圍環砌，二十二年工竣，赫然改觀，縣民由此免累，此土城改石城之始。按今城基，週圍三千一百五十五步，成橢圓形，東北高，而西南低，僅東西南北四門，城中曠地甚多，街道湫隘。民十六七二年，陷城四次，以十六年七月二十四日之役爲最慘，縣長楊定遠，挨戶團總局副主任姜寧均被戕，人民死難者幾二千人，縣署焚燬，今縣政府設縣議會內，城牆塌壞，惟餘殘碑，蕭條不堪入目。商況以北門一帶稍盛，人口約二萬餘。東鄉之禾亭墟，北鄉之柏市，南鄉之水市，均爲縣境主要市鎮。

名勝古蹟

(一)春陵城：道州志，謂舜南巡，崩於蒼梧之野，後聞九疑大阜之中，有鐘自舂，覓之，得韶樂遺器，自舂擊於陵阜，故有春陵之名。漢武帝元朔五年，封長沙王子買爲春陵侯，其地今在甯遠西鄉，城址尚存，後析置春陵，復改春陵，治皆在此，未建國以前爲舂陵鄉，屬長沙郡，按故址距今縣城五十五里柏家坪，舊爲北屏鎮，今屬第八區，土墩週匝約半里，成正方形，高不逾丈，

上生樹木，中間田疇，土人云，昔時耕種，往往發現漢碑，東西橫通一道，殆即古之城門，城西數武有春陵侯廟，城北里許，有春陵墓，嘉慶間，知縣曾鉅暨碑墓門爲之記，俗云迄今二千餘年，樵牧者，不敢動其塊土，野火焚燒，近墳即止，指爲光武發祥之基，但城址狹小，恐非城址，殆藩侯邸址也。

（二）冷道城：縣志載，漢元鼎六年初，置冷道縣，在窰窰峯下，距今城三十餘里，遺址猶存。按故址，即舊東甯鎮之延唐觀，在培植李氏村旁，今屬第二區，瀑，瀑，仙，政，濬諸水合流經此，曰冷道水，故名，遺蹟已久湮沒，不若春陵城顯著，土基隱於荒煙蔓草中。

（三）舜陵：孟子言舜卒於鳴條，史言舜崩於蒼梧之野，聚訟紛紛，實則舜之南巡，蓋已有禪禹之意，去國恐唯不遠，古人若太伯之遜吳，介之推之隱居綿山，皆竄居深山窮谷間，以其示避位之堅決，凡太史公，蔡中郎（玉璫岩有石刻蔡邕銘）唐之柳州，張謂，元結，均有記述，宋名宿題詠尤夥。按陵在今縣城南五十九里三分之一，九疑營在舜源峯麓，千岩競秀，萬壑爭奇，正殿一楹，繚以紅牆，制樸古殿，後閣中，供石碑，隸書曰帝舜有虞氏之陵，書者姓名及年月日均無。殿旁舊有香杉十五株，殿內有大檣樹二株，相傳香杉已於清光緒甲午年萎蕪，檣樹今餘一株，枝葉青翠，團團如張蓋，終冬不凋，木中空可臥人，勁鐵石，洵數千年物。兩廡碑亭中，歷代奉祀使者刊碑紀事，無慮數百。

第二十九節 陽明特區

沿革 陽明特區，即民九年由容祁甯常新桂六縣毗連區域劃出新置之陽明縣地。漢猶雜處，元以前，獠民尙多於漢民，惜無文獻足徵。迨明初時，陳友諒兵敗竄入該洞，勾通獠民，扼險爲守，經關

部親督軍征討，歷一年之久，始克平定。嗣因地勢險要，交通梗塞，於是設峒官四十八員，分區治理，不隸屬於管轄各縣。前清取消峒官制度，專設永桂理務軍民府於新桂交界之上流峒。迨咸同間，洪楊起兵革命，該峒羗民趙金鳳兄弟，乘隙而起，經曾國荃統兵蕩平。洎反正後，府制裁撤，盜匪乘機嘯聚，緬延數縣。民八由政府創設五縣聯合團於楓下，民九改爲新安行政區於洋山，民十設立新安行政委員會於旭日洞，當時又組設游擊營於野株源，遷移無定，亦未收甚效果。溯自民國以來，羅爲匪穴，十有餘載，莫能肅清。政府憫民衆受禍太深，又因緝員遼闊，議決建設陽明縣，以旭日洞頗交通，定爲縣治地點，於民國十七年一月十六日成立縣署。設縣兩年有餘，匪未殲滅，建設因而停頓，林立於縣治者，不過羣峯迭嶂，暨三十餘座之茅廠而已。民二十年復因劃界困難，呈准行政院將縣治裁撤，以所屬地境，仍分別劃歸岑陵甯遠祁陽桂陽新田常寧管轄，更名陽明特別區，設置警備營，委何宗漢爲營長，常川駐山鎮剿。

交通及重要市鎮

地勢羣山挺峙，疊嶂重巒，平原甚少，交通亦極不便，茲分述如次：

(1) 西北路線 由旭日洞西北行，經老蓬嶺，呂公洞，花筵江，入祁陽南境。呂公洞，現設有粵鹽分卡一所。

(2) 南部路線 由旭日洞南行，經阻山口，土地堂，石家洞，入甯遠新田兩縣界，沿途甯條，惟石家洞頗堪入目，經遠不及昔日之盛。

(3) 東部路線 由旭日洞南行，經阻山口，折而東，經壘下，野株源，晒北灘，楓下，龍公嶺，中

白水洞，入祁陽境。再由晒北灘分岐，一北行，經小溪源，毛田，抵常留洋泉；一由魯草塘地方，折而南行，經蕭家洞、板子橋、絲毛地，上流峒，入新田縣界。沿途山路崎嶇，殊不易行。

(4) 西部路線 由旭日洞西行，經接龍橋，拍坤裏，黃柏峒，產子坪，入零陵界。產子坪歷設有粵卡，商務較盛。

(5) 北部路線 由旭日洞至阻山口，折而北行，沿皮羅河而下，經小金峒，江口，大竹源，馬蹄口；大金峒，入祁陽界。曩昔稱該地段為黃金世界，現被匪燬燒，人民多遠遷焉。

名勝古蹟

陽明山巔，有活佛，土人稱為膝祖菩薩，相傳為新田人，鄭姓，明代隨其師傅某修道於山麓之祖爺菴，越數十年，託故雲遊，隱於山巔，人莫之視，及其成佛，土人醮資建廟供奉凡數百年，邗治之時，每歲七八月至十一月止，遠近頂禮進香者絡繹不絕，殿前結五色葉苦樹一株，相傳膝祖修道時，日食葉一片，查苦菜係草本，自膝祖採葉為食後，漸長成樹，大可數圍，今尚留存焉。廟之左右，有兩山，左為青龍山，右為黃龍山，蜿蜒而來，名之曰『二龍戲珠』。黃龍山，四季黃葉，狀甚茂密，土人試種以他樹輒不育。青龍山，綠樹成蔭，極為幽雅，自匪盜潛藏以來，交通梗阻，進香者因之裹足。又旭日洞東北十餘里，有羊角山一，名老君山，相傳老子得道之所，因以名焉，舊鵬窟遠獠，北路管產龍鬚草，山高七八里，迤邐而上，山南為老君菴，被匪所焚，北為老君巖，險峻異常，無路可通，石耳頗多，土人用竹竿相接，上繫以刀，刀下盛布袋，仰而取之。巖口有古樹二株

，四時青秀，可望不可及。由東南行，有澗，曰下河澗，又名仙人跳澗，現有腳痕，足跡朗然。再西南行，至大廟，土人稱爲螺絲地，廟中祀奉盤古氏，左爲關公，右爲包公，疑昔神台四季有清流，洒以石灰，尤見洋溢。

第二十節 永明縣

沿革 漢元鼎六年，置零陵郡。武帝定南越，置蒼梧郡（按漢零陵郡所屬有營浦縣，元和郡縣志，以永明爲漢營浦縣地，縣人謂劉使徒權著頌遺園集，稱永明爲營浦，卽根據元和郡縣志也）。又蒼梧郡所屬，有謝沐縣，今縣屬第五區第十七里，有謝沐鄉，設立謝沐高小學校，是漢之謝沐，在今永明縣境內無疑也。晉屬臨賀郡，宋屬臨慶國，齊仍屬臨賀郡，隋廢營陽謝沐二縣，併爲永陽。唐武德四年，徙置永陽縣，屬營州；貞觀八年，省永明入營道；天授二年，復置道州；天寶元年，始曰永明。縣治屢經遷移，明時始於允平鄉辛平里。

疆界及區劃

縣境東界江華，北界道縣，西界廣西之灌陽，恭城，南界富川。全縣劃分六大鄉區：第一區轄東關，南關，西關，永康四圍；第二區轄保障，文德，永順三圍；第三區轄永保，嘉祿，永和，興讓，明倫，盛世，永安七圍；第四區轄允山，新民，公義三圍；第五圍轄永正，永壽，永勝三圍；第六區轄永發，永強，永平，永綏，長標，永剛，永昇，永靖，清溪，永忠，龍虎，永毅，源口等十三圍。

地勢

都龐之脈綿亘南境，凡百九十六里，萬山攢簇（都龐有五十二峯），或倚如劍，或列如鬚，或錯

如棋，或起伏如波濤，或開展如旗幟，或擎如仙掌，或蹲若獅虎，千態萬狀，頗稱奇觀。而山之嶙峋秀特，及山間富於巖洞，極與廣西桂林相若。茲將縣境主要山嶺列舉於次：

(一) 父子峯 距縣北偏西三十里，陂陀紛糾，上出三峯，卓立雲表，中峯視左右獨尊，上多寶珠茶花，當春紅白相絢，掩映於蒼煙翠靄中，真奇觀也。登其巔，可見零陵蒼梧諸郡，夜半觀日出，不亞觀峯。石臂獨凹之處，有小徑達廣西灌陽。下有澗，名下江源，東流注漕江，其東爲上木源，距父子峯三里，林木蒼蔚，麋鹿豺狼之屬，蕃息其中，樵夫不敢深入也。

(二) 天步峯 接連廣西，下有石蹬，隨澗潄環，凡三十六折，始盡其巔，瀟水幹源出焉。山麓有瀟源廟，故亦稱瀟源嶺，過此，則廣西之平原洞矣。南宋時，猛寇秦孟四陷永明，提刑使文天祥授將校計平之，俘馘於此。

(三) 荆子嶠 自父子峯迤西趨南，凡百四十五里，有荆子嶠，亦與廣西接壤。沐水會潯澤，扶靈諸水，經其麓西流入平樂縣界，水經注所謂平樂溪口是也。溪之南岸，有鎮峽峯，與荆子嶠對峙，夙稱險要，卽龍虎關。

(四) 長標嶺 距縣南三十里，舊名黃沙嶺，嶺北屬富川，上有界牌，李衛公祠在其下。廣輿記，李靖討瀟銑駐師於此，植標爲營，因改名唐標，俗稱長標，縣志從俗稱，近遊雜綴，謂長標嶺巔有井，湛然以深，神龍居之，禱雨多驗。

(五) 麒麟山 在縣城南二里，上多竹篠，南實而北虛。踞地高曠虛處，深約十丈，廣半之，若

覆箕然，四壁巉礪，仰望鐘乳下垂，粉如繆絡，最奇者向後正中一石，挺立天然，成大士像，向前正中一石，似麒麟像，故此山之巖，亦號麟岩。

(六)白塔山 在縣西五里，高五十餘丈，週二里，危巖峭石，青翠欲滴，泚水瀦水會於其下，山麓接江有洲，平衍方正，宋熙甯中縣廢，置鎮於此，有多寶塔，紹興三年，崇勝寺僧了然募建白塔，因以名。

(七)花山 在屏山嶺之麓，石玲瓏若花然，相傳唐時譚姓姊妹，學佛修真，入山採藥，相與坐化於此，土人於山巔立廟祀之(今稱花山廟)。石旣羅列有致，加以崇林美蔭，磴道緣石鑿以出，升降忘勞，每歲五月，各鄉婦女焚香膜拜，持歌扇同聲高唱以追悼之，其歌扇所書蠅頭細字，似蒙古文，全縣男子能識此種字者極少。

(八)雙鳳山 在縣北一里，兩峯拔起，展翅作空，本名亭山，明數諭戴九階更今名。山半有亭，其麓有青蓮菴，今併廢。東數武，有犀牛岩，洞壑幽竊，內爲淵潭，深不可測，相傳以穢物投水，輒溢出岩外，且謂水漲縮皆靈犀主之。邑人逢旱，亦於此禱雨云。山之西，別有一岩，名濯纓汲，其泉洵茗，甘芳異常，誠最佳之飲料。

氣候 永明四境多山，春夏之交，雲氣瀰漫，是以多雨，衣服易生白霉，遇晴則暖，雖三冬亦脫帽卸衣，雖六月亦擁襪被，八九月遇雨則寒，近粵各區，時有瘴癘之氣，民多患瘧疾。近年以來，氣候亦有變異，民國以前，終歲時聞雨聲，今則秋冬之間常數月不雨。

交通及主要市鎮

以縣城爲中心，東經上江城，達道縣，爲陸路驛道。河流淺窄，春夏水漲，有小船往來。東南均村落，可通江華；西北通灌陽，羊腸仄徑；西南經桃川墟，至龍虎關，與恭城交界，龍虎關分東西兩街，東名湖南街，西名廣西街，船桅甚多，河道達桂粵，陸路亦甚平坦。電報綫及電話綫，均已設置。

名勝古蹟

(一) 太平寺：在縣西南里許，四面山環石聳，夾以老樹數百株，鬱鬱葱葱，映蔽廬舍，寺後種竹千挺，風雨時至，琤琮作聲，春夏之交，山鳥弄晴，歌聲不輟。山門前有飲鹿泉，甘冽有味，泉外有石，寬約畝餘，綠淨可鑑毫髮，池畔斜穿一徑，繞出山麓，陂陀逶迤而下，達於溪岸，境地幽曲。山頂有平台，可容數十人。箕踞其門，俯視縣城，簷堦連雲，屋瓦櫛比，潛水迴抱，盈盈如衣帶，高下叢畦，界道成文，蒼潤可愛，衆山蜿蜒，奔屬殊形詭狀，一望而收。

(二) 桐岩：在縣西北四里，岩腹深莫能窮，初徑狹暗，須秉炬而行，折入則聞水石相激聲，水寬約二丈餘，上架木橋，游者必先修橋，否則往往斃於水。水中有二尺之魚，極肥美，惟無目以生，而不見天日也，過則別有天地，忽明忽晦。咸豐中，避亂者構樓於其內，竟達千餘家。惜水石江陰，久居必致疾，故賊退，即爭先遷出，此秦人古洞之不能信其必有也。一統志，洞口石門有泉，自崖湧出，澄泓數武，從門流下，中寬廣可容數千人，說近似之，洞外有居人百數十家，名桐岩村。

(三) 女媧石：在縣東南十八里，相傳女媧氏曾至此，說固無據，而造物之奇，此岩亦略具矣。洞分內外，入門不數十武，有若樓者，上別有洞口，向外，更有石柱排列，村人澆亂時，置砲位其上，人隱其後，賊無敢窺探者，樓下

分東西兩路而入，又岩卷然，可容數百家，泉自石縫出，四時不竭。(四)牛口岩：在縣西十里周家邦村，內容不亞桐岩，惟桐岩水橫闊，此則水直出，而隨石迂折入洞後，渡四橋，始履其腹地，桐岩有明暗，此則全岩無日光穿入，爲獨異耳。水流出匯於一塘，塘廣數畝，由塘瀉出，束而成溪，緣村以達於鄉，河亢旱不涸，利賴溥矣。(五)伏犀塘：在縣東南五里，塘居山麓下，有穴與扶塘潛通，

雨則扶塘洞田水泛溢，而此塘獨涸，旱則扶塘洞田龜拆，而此塘暴漲，若有物吐納然者。(六)靈犀洞：在縣東二里，洞深黑，陰風在洞中，若數百鐵騎，合枚而馳，迅突不可當，以穢物拋擲其中，少刻洞水暴漲，田疇爲之漲溢。(七)火岩：一名禦侮岩，因村人避亂所易也，在縣西南三十里，距底

舖村數武，鐘乳石平列於地，若欄杆然。其內有高有下，最下處，水注成潭，潭內石琢硯，不下端硯，色亦似之；然佳者不易掘取，蓋必將潭水厚涸也。(八)凍岩：府志，中有風洞，天久雨，聞洞中風聲則晴，久晴有聲則雨。(九)尚傳岩：在縣西十五里，明甘肅兵備副使縣人蒲秉權，結廬焉。(十)石燕岩。在南風山之陽，山產石燕，而岩內尤屢見之。

第三十一節 江華縣

沿革及區劃 武漢帝元鼎五年，南越相呂嘉反，武帝遣伏波將軍路得博等擊之，六年南越平，以其爲蒼梧等九郡，屬交州，領縣十，馮乘其一也，馮乘之置，蓋始於是，降及唐高祖武德四年，平梁以屬零陵，置賀州，又析賀州之馮乘置江華，隸營州，江華之名昉此，迨迄前清順治，定南王孔有德帥師南征，遣左翼將軍馬蛟麟破此，江華縣始入版圖，隸屬於零陵郡，此江華沿革之大概也。現行

政區畫，析全縣爲十區，其中推九江區及錦田區爲最大；區名如次：

- (1) 城廂區 (2) 風雲區 (3) 鹿洞區 (4) 沱東區 (5) 沱西區
- (6) 秦山區 (7) 蒼梧區 (8) 嶺東區 (9) 九江區 (10) 錦田區

疆界及幅員 東與廣東連縣連山爲界，南與廣西富川賀縣爲界，西與永明道縣爲界，北與寧遠藍山爲界。縣境縱二百八十里；橫一百四十里。

重要市鎮及交通 東南通廣東之連縣，連山，並廣西之富川，賀縣；西北通永明，道縣，並達於甯遠，藍山。四境縱橫，均屬陸路，交通極感困難。惟縣東之碼頭鎮，爲縣屬最要關鍵，界連兩粵，水路交通。其白石關，分水坳，爲通粵扼要之地，次則大墟鎮，及河路口，爲通廣西要道。墟場交易，亦頗繁盛。電綫與道縣啣接，兼通永明。電話及縣道，正在建設計劃中。

第三十二節 藍山縣

沿革 本縣以山形四時蒼碧如藍，得名，漢高帝二年，置桂陽郡，邑曰南平，其故址卽今南平鄉，在縣東五十里，是郡領臨武、陽郴州等十一縣。武帝置十三州，桂陽州屬荊州刺史部。光武置桂陽郡，仍屬荊州刺史部。宋元嘉中，置桂陽太守，南平仍隸桂。齊置桂陽郡，屬湘州鎮。陳析桂陽郡地爲廣陽郡，南平仍隸桂陽。隋大業間，南平省入臨武縣。唐高祖武德四年，復置，屬郴州，元宗天寶元年，改南平爲藍山縣，遷治古城（在縣東五里，今藍山縣有古城舊址）。宋真宗景德三年，自郴改隸桂陽，時桂陽升監爲軍，宋末遷治於今所，因有三遷，故號三藍。

境域及氣候

三臺地遠而僻，層岩絕壑，阻粵障荆，九嶷舜帝之遺址，瀟溪周子之餘波，界在湘陞，控引襟嗣，前跨黃蘗，後負藍嶺，左帶大溪，右接九嶷，其封疆之界大概如此，若夫風冠朝揖，錦寨崔嵬，三峯綿亘，四水週遭，此則附邑之近者也。縣之幅員廣七十五里，袤一百四十里，東四十里至臨武界，西三十五里至寧遠界，南九十里至廣東連縣界，北五十里至嘉禾界。邑周圍崇山環抱，秋來嵐霧四塞，古稱瘴鄉。志乘載，早起服生薑，或檳榔，或飲酒，足以勝其邪氣云。風多勁，其撼物呼號有聲，類燕薊。五六月東風起，則傷禾，七八月南風來自嶺右，人輒防瘴。今臨其地，四時多雲煙，氣候冷熱不時。舜鄉在邑南，雖伏暑不甚熱，四時不脫絮被，至秋間頗有病患，十八年時疫發生，於毛俊所城大橋一帶更甚，蓋其地處邑南山障間也。

山

石壘山，在縣城東十五里，峯巒重疊，綿亘甚廣，其尾爲灘上三峯，舊有皇英祠。夔山，在縣城西二里，下有夔廟，相傳爲舜帝過化之處。錦屏山，在縣西二里。三了髻山，在錦屏後，三峯並峙，如挽髻然。茅龍山，在縣西十里，世傳二妃訪舜，至此，遙望九嶷，陡絕難跨，束茅爲龍，駕而過之，因以得名。天馬山，在縣東四十里，氣勢騰躍，如天馬行空。唐源山，在舜城西，山出異木。石榴峯，在縣南二里，有五峯參錯，形若花蕊結聚，上有皇英祠。藍嶺，在縣北四十里，山勢廣袤，跨新甯嘉藍四縣之間，望之蒼翠軒然，實爲邑之華表，縣卽以此得名。

水

舜水，源出舜岩，逕縣城南，而東，合蒙溪英溪諸水，匯於三峯下，爲小十八灘，下稱鐘水，注於瀟湘。毛俊水，舊名桐栢河，有四源：一發源三峯嶺文昌坪；一自界頭山，至大水源會

一自孫山，至魯田河會；一自水杉林，至毛俊合流。

城市概況

縣城踞萬山間，四時蒼萃，常生雲霧，故氣候較冷。城西北山勢逶迤而來，頗高峻，望全城屋宇櫛比，東南舜水橫廓下，平曠數千頃，爲邑中青華。城西北隅，戶口稀，甚幽靜，曠地種蔬菜，多雜木，偶至者疑爲鄉村，東南戶口稠密，地低濕，城高不及二丈，方二里許，丁卯冬，匪攻城急，遂於西北城堞，建礮樓二，備守禦，額曰許公樓，因許軍克祥，擊退陳匪，蓋民以紀念也。

城有四門，有月城，東曰迎旭，南曰挹薰，西曰望巖，北曰拱辰。東南有舜水爲保障，惟直衝廓下，時有崩頽之虞。西北城外，地勢高峻，連亘於西山，時局不靖，賊寇每由此進攻，然近百年來從未攻陷邑城，俗傳有神兵守護，故西門城樓有匾額曰「神威丕著」，北門曰「懷柔百神」，其信然歟。舊有小東門，形家謂多虎患。遂封之。出南門渡木橋，曰富民墟，每旬三墟，爲居民互市之處，頗興盛。城東門有文星樓，樓三層，上層塑奎神。文武兩廟，規模頗宏大，另建尊經閣，閣後爲考棚，現改建中棧。其他公廡廟宇頗多，不贅。邑分五鄉，各建公館於城內，爲鄉人士棲息之所，亦甚便也，縣東半里許，有高阜，建一書院，曰鰲山，曩時邑人士講學之所。再東爲廻龍山，有古寺，建一浮圖，創自祥符間也，綠樹幽靜，舜水漣漪，爲邑八景之一，凡涉蓋者，必遊覽焉，偶像森列，蠶繭歲時崇拜。縣城街市狹仄，道路多用小石鋪砌，磊砢不平，屋宇矮狹，窗牖亦小，類多用土築，似鄉村狀。人民日常生活可記載者，早起喜飲蕪茶用米花包粟花生豆類之屬助之。日除三餐外，或在正午前後飲蕪茶一次，邑乘記載云，飲此可祛瘴氣，蓋相習已久，成爲風氣。俗尚質樸，婦孺多赤踝，著草

屢，熱季中小學生及紳士亦多如此。中歷六月二十八日，為城隍誕辰，每歲必在城隍廟內演劇數日，表示敬仰之意。秋間鄉村多延僧道酬神還願，十八年八月間，城內有時疫，居民編稻草為長蛇形，燻香遍插週身，分十數節十餘人舉之，至晚，鼓樂環遊街市，各戶均燃炮迎接，謂之舞香龍，意謂發生病疫，必有疫神在此，將驅之出境，可發一噱。

名勝古蹟

舜陵，在舜鄉西北。曾慶兆君云，按山海經，南方蒼梧之邱，蒼梧之川，其中有九嶷山焉，舜之所葬，在長沙零陵界，考九章湘夫人內云：「九嶷嶺紛紛並迎」，又史記：「虞帝南巡陟方殂，葬於九嶷」，今營道有舜塚（營道舊縣名故址屬營道），第據營道，則零陵道洲等處越九嶷，不無數百里而遙，而舜鄉舜水舜岩舜廟及二妃祠並夔山龍廟，咸在藍山。郡志載，九嶷界藍山，廣韻諸書，亦云九嶷在檀山西北，今檀山適在舜岩西南，鄉人呼為唐源，而香爐東嶺諸峯，確確歷歷在目，則九嶷之屬於藍也，纔二十餘里，特以茅龍了髻諸峰陡絕，未易經陟，兼置載籍未徵，遂使九嶷隸於營道，其實屬於藍山地界。又縣知事劉世臣云，按藍山舜陵，世多疑之，今考諸史，俱載葬於蒼梧，即九嶷也，廣輿記，藍山窟遠俱有九嶷，而舜陵獨紀於藍，夫藍隸衡，甯隸水，縣雖異，郡址實相連，是山則二邑所分管，陵則甯所專轄，以故歷來祀陵者，止在甯遠，陵之在甯，已無可疑矣，又考郡邑有帝王陵者，乃以陵稱，永洲昔稱零陵郡，今更曰永，而以零陵名其首縣，陵仍在甯，亦如茶陵原以崇零名洲，今析地置縣，而陵在焉，營道之說，將毋同，若藍之舜水，自九嶷山發源，凡舜水所經歷地，曰舜鄉，鄉所有曰舜岩，舜廟，予見其俱以舜名，亦滋惑焉，因窮日之力，遊歷其間，入廟肅拜，

展視廟，對巖山香爐峯，可望亦可卽，但以其山西峯律砒，實難攀躋，意當日重華實經於此，而邑之由大慈鄉登巖山者，約九十里許，則後人之改道也，觀此不惟陵在九疑無可疑，而舜之自盡以陟巖，亦無可疑也。倒地葫蘆，在縣東五里坪，大石盤，周遭里許，石上一孔，寬一尺，長二丈餘，儂若葫蘆，有清泉滲洩其下，伏流地中，別出金榜山下，匯爲大塘。馬絡帶，在羊東山後，石窟中，石上書呂公平，世傳仙人過此用指書之。玉磐，在舜岩絕頂石窟中，懸石形如磬，擊之聲聞數里。

石階，一在羊車嶺，一在茅湖山，相傳爲二妃經陟之處。錦雞石，臨舜水上，石馬在書院側，世傳錦雞鳴，則石馬應，爲休徵之兆。梳粧石，在石榴花峰，腰高可一丈，中有鏡形，相傳二妃訪舜梳粧如此，每早邑人禱祠，霖雨可期，一名雨婆壘。傳芳塔，在迴龍山頂，塔七級，每級高約三丈。藍山八景，巖山遠障，東江夕暉，古城烟樹，富陽平時，峭塔凌雲，舜水環帶，夔龍古廟，英皇故祠。

交通 縣境山嶽重疊，交通不便，近年飽受匪災，省賑務會曾發給第一期賑款一萬元，以工代賑，已將全縣路線劃分藍嘉（由縣城至嘉禾），藍甯（由藍山至寧遠），藍連（由藍山至連縣），藍塘（由藍山至藍塘三縣交界之鄉村）四大幹綫。藍塘路已開工修築。四路之中，以藍連路爲崎嶇，然此路上通粵東，下達新甯，爲運鹽之要地，且爲邊防之區，不可不重視也。

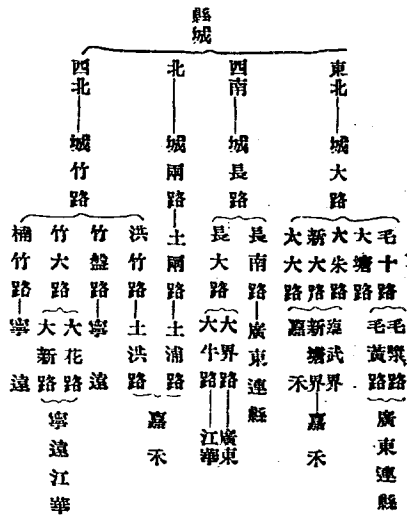
舊路多以小麻石（俗稱卵石）砌成，石板路甚少，磊砢不平，行者不悅。夾舜水，俊水兩岸，多木橋。墩基不固，山洪陡漲，多所漂沒，然居民多捐置田畝，設立橋會，以爲准備修理之資。

西山獠俗誌略

據會慶兆君在自治旬刊第六十期發表之調查筆記云：「邑獠分處於東西山，

東山接連粵境，西由甌運甯遠江華，地域遼闊，人口頗多，各處獠民，分隸於各團，仍依舊制，設撫
 獠官二，分理其事，西山大源團，在縣之極西，獠民雜居，山嶺崎嶇，十月二十六日，偕成獠官建廷
 至該處調查，是日天氣晴和，適逢墟期，獠民至墟互市者，不絕於途，途中頗不岑寂。由邑西門出二
 里，上石門山，經磨石嶺，鑛形嶺，遠達漢田，由縣至此十五里，沿途產杉竹，谿水一脈，聲冷然，
 清幽可愛，復前進，登長歧嶺，遠瞰藍城，在重巒烟霧間隱約可辨，轉折而下，山勢陡峻，路如懸流
 ，下爲大源水，可浮小木排，出甯遠，常水涸時，土人於隘口築堤瀦水，謂之堰塘，俟水量充足，開

全縣陸路交通綫



放木排，橫一木橋，度西嶺背，路徑狹，荆棘滿道，扳緣而上，經毛坪金竹坪，杉竹叢翠，仰望山壁，多包粟紅落蕎麥之屬，獠婦負筐，僂僂勤劬，間有伐竹木聲，丁丁然從山谷逸出，由是山益聳峭，路更艱險，石磴縈委，若羊腸焉，約五里許，抵桐木坪，有獠戶十餘，特設鄉委會於此，由縣至此蓋四十里，倘路成直綫，不足二十里也，是夜宿此，邀集附山獠民，男婦大小三十餘人，諭以調查意旨，囑以讀書益智，勉以改革陋俗，啓以農工商業之改良，皆忻然樂聞。翌晨欲至大坪，前進里許，峭壁矗峙，俯視林壑深邃，毛髮悚然，遂折回，獨怪獠民能在峻壁間耕種，如一失足，輒遭不測，豈賦性然歟，抑習慣成自然也。

桐木坪附近獠民神百戶，有盤趙馮三姓，周圍三十餘里，謂之付山，據稱先由廣東徙江華甯遠之間，住黃堂堡寨，時有賊，踞山，擾甯邑下灌李姓村，無法制止，李姓請該寨人襲擊，賊潰退，嗣後李姓許其棲息，歲納山租九千六百文，故其地雖屬藍轄，其業權則屬甯民也。山勢複沓，隆崇峯翠，曾無半畦之田，種土每在懸崖峭壁間，地質礪确，種三歲則棄焉，當未開土時，伐其樹，薙其草，舉火而燬之，使成灰燼，而爲肥質，翻土而耕，一年收穫佳，二年歉，三年更歉，因肥盡而土浮，土浮且爲風雨所播蕩，既不能立足耕作，而農作物亦難滋生



婦 獠

，故經三年，必另換新地而耕。耕作之事，多係女子爲之，男子在家操烹飪，扶幼兒，有耕土至二十餘里者，履艱遠，登屹屹，亦不覺其苦。住屋築土樹爲牆，杉皮爲蓋，制類平民，每處至多十餘戶。子多分居別處，謂之調廠。居戶皆用竹作澗引露水，免提汲之勞，有接至四五里者。日常食雜糧，穀米酒肉，必至外取。男子服制與平民同。女子不習刀尺，頭包青布，雖伏暑不解，耳飾徑寸銀環，足綁腿帶，着草屨，如糾糾武夫，袖狹仄，肩襟綴以鬮干，腰圍布裙，實爲異服異色之人歟。樹有杉竹棕桐，藥有厚朴加皮桔梗倍子香薷之屬，雜糧以包粟紅諸爲最，間種陸稻，有木廠數處，多制譯木，以其便於運出。縣城圩期，隔三日一次，豬民之男婦健者，值圩期，必負運其山中所有者，而易其油鹽菜米以歸，雖酷暑嚴寒，不稍間斷，往返途程，計八十餘里，人皆以爲苦，彼則習爲常也。

每歲某家開挖新土，鄰近各戶男婦，齊集幫助，不供餐，不給資，事畢，或辦一餐足矣。平時物品互借，無吝意，遇公事約集一處，皆如期到。歲歲藍境寇甚熾，募豬兵一排，引導把場，驍勇善戰，婦人耕作，耐苦無比，此皆美德也。

普通豬民，皆能說官話，惟豬語映舌，不知所云。早年有數處設立私塾，故間有認字者。招待賓客，禮節惟謹。婚嫁分招婿配娶二種，外間男子可招人，豬籍女子則不外嫁。招婿儀節，經雙方認可後，男備銀九兩六錢，豆一斗二升，雞一隻，另書一字據，填注生年月日，及偕老誓語，以防逃逸，再消吉成親，戚友道賀。有所謂兩不關宗者，如盤氏招李甲爲婿，將來生子，必承兩姓之宗支，在字據上須先註明。配妻之制，一如平民，通之以媒妁，聘金妝奩，視家產豐蓄爲定。惟女子未出閨前數

月，不做事，因遊戚友家，謂之要嫁。屆期兄長負之至男家，或自行者有之，男女戚友，一齊往送，歇宿方歸。男家招宴賓朋，於女家戚友各贈酒肉一份，或一斤三斤不等，勸酒必欲使之醉，一場喜事，花費亦不貲也。

習俗迷信甚深，所崇拜者惟盤王，蓋自道爲盤瓠氏之後，隔數年一戶或數戶，必許願，酬神，招巫師，作道場數日，另請女歌師一二人，歌詞冗長，連唱數日，察閱詞句，不外供奉虔誠，祈福永命，一切產物，仰仗神靈護佑之意，並問男女戲謔之語，以樂神意。平日宰豬，燃香焚紙，奉神懇至，如第一次向家先宰殺，以祀家神，第二次則殺在門口，以敬天地。至斫木柴，設窰瀉白炭，亦必燃香紙，祀山神水神，其迷信如此。用野木長三尺許，兩端如槌狀，穴其中，蒙以皮，扣之有聲，謂之長鼓，孺人有不平事，鳴鼓說辭，訴官廳請求判斷。又新正戲耍，十餘壯夫，揚旗鳴樂，環遊市鎮，擊長鼓，唱豬歌，手舞足蹈，謂之調豬，頗爲俗衆樂觀。

喪葬儀式簡單，葬後或刻一木主，置家先奉祀，是爲孝思之義。男女犯好事，如發覺，或投諸深谷，是過於苛烈，然此事亦僅有也。總觀民俗，耐苦勇敢，生計困難，文化落伍，智識淺陋，欲謀救濟之法，須設立學校，施以教育，然謀生之艱窘，奚暇治禮義，故必預定計劃，由公款補助，俾得有受教育之機會。其他如畜牧種植之宜講求也，開闢道路，以利交通也，利用杉竹，工業製品之改良也，負地方之責者，不可不注意，庶蚩蚩者，同睹青天白日之光輝矣。」

第二十三節 新田縣

沿革 永屬各縣，漢時爲零陵郡，唐時改永州，至前清承舊；漢武帝元鼎六年，置縣名冷道，三國時置春陵縣，唐天寶元年，改延唐析其西北爲大歷縣。考該縣先輩邵屏翰先生大歷縣故城開設原始一文謂：『唐大歷二年，觀察使韋貫之請於春陵故城北十五里置縣，因名大歷。』其地下臨春水，旁依山谷，卽今縣南區南關之地，居民稀少，城基遺址亦無可考。按新田舊屬寧遠，明末崇禎十二年始設治，乃割寧遠之遼闊者爲之，因陋就簡，其概可知；其地舊係新田營，因以名縣。甯遠志云：『衡州司馬張甸以甯賦倍地遠，請割縣南北二鄉一十三里，另置新田縣。』惟湖南通志謂：『主建者爲永州知府晏日曙，新田舊縣志亦主說：蓋甯邑舊屬永州，張雖主議題請，而妥適宜其地，參其議；故主建之名，遂屬晏而不屬張耳。此固紀載之失實，亦一縣歷史掌故，所當分別厘訂者也。』

區劃 新田行政區域，除城區外，向分親仁，敦義，循禮，益智，崇信五鄉。鄉分爲團，全縣共爲六十四團。民國九年改劃區域，以親仁鄉爲東華鎮，以循禮之大部分改爲甯甯鎮，劃出循禮敦義二鄉各一部改爲翠益鎮，敦義鄉仍存在，其餘益智崇信及城區仍舊，計分全縣爲一城，三鎮，三鄉。民國十五年設立團防分局，析全縣爲十區，除城區及翠益敦義益智崇信五區外，原有東華鎮分設東一東二東三三區，原有甯甯鎮分爲南一南二兩區，是爲現行之十區制。其團之區域，則因歷年輾轉分化，已增至九十餘團，非復前此之域矣。十九年籌備自治，由縣自治籌備分處擬定草案，交由縣行政會議決，將全縣劃爲五區，共轄一百八十九鄉鎮，惟區公所未經成立，迄今尙未施行。

疆域及地勢

新邑列自甯遠，地方不滿百里，境界自桂陽芹溪，西至甯遠巖石；南自嘉禾

山，北至桂陽千秋，西北以上流洞肥源烏江源等處與陽明特區接界（按新田與陽明境界之歸劃，現尙未清，此處所舉境界，以該縣舊有轄區為準）。方不過八十餘里。四境山嶺重疊，環護如障，溪水出山谷間，嚙石湍流，無舟楫之便；縣城傍巖麓，衆峯掩護，春水兩源環抱左右；一出縣左，爲東河，其右爲西河，至縣城南會流，折東北入常甯之白沙河。

春陵山，在甯遠東北七十里，界接新田；五峰秀拔，相依並峙；澗水出其間，西流至衡州，與蒸湘合流，山脈分支入新田爲滿田峯（見新田縣志）。萬華山，在縣城東北二十五里，山高不逾里許

，望之蔚然深秀，招人眉宇，登其上，則衆山環護，武當山屏矗其前，岩石玲瓏，蒼翠欲滴，宋時某年，封其山曰萬華山，今殿閣遺址尙存；其下爲白面寨，明洪武初年，建巡檢司衙舍，清嘉靖間，改作芹溪書院。洛陽山，在今候坪，縣志載：「上有春陵侯故祠遺址，考漢光武雖生南陽白水村，後與李通李軼定謀議，歸春陵起兵；發春陵子弟，訓練於候坪，以共舉事；今候坪有龍飛廟及春陵祠，居民世祀焉。」按光武起兵南陽，爲今湖北襄樊地；春陵爲古縣名，於史跡無大關係；舊志以其地名偶同，便牽附以實之，與指九嶷山爲舜陵。同一不經，故辟之。

氣候物產 湘南邊遠各縣，地鄰兩粵，五嶺山脈屏蔽其南，不得海洋之調濟，氣候較湘中及瀘湖各縣稍異。新田縣境，山嶺叢錯，水源竭涸，氣候尤爲枯燥，森林亦不繁茂，山嶺大都童山濯濯，滿目榛荒，絕少林木茂翳之美，故其地終年喜晴，雨量稀少，入冬，則鴉山一帶。雨雪較多，溪流暴漲，洪波泛漾，有「隔嶺不同天」之概。物產極微，惟穀物雜糧尙夥；鴉山則專種蕎及玉蜀黍之類，

以地瘠民貧，居民力耕自食者衆，絕少外營，故糧食頗饒。邑境雖山多田少，然二十七洞中，（新用洞等二十七洞），亦間有平田美疇；年豐米麥除自給外，尚可輸出若干。其餘鑛烏煤炭等，則俱仰給外縣；土產稍著者，僅芋蕨及洗子瓜二種，芋蕨織成粗縑，堅厚耐用；惟分析紡織，全賴人工，又鮮適用漂白法，故質料生硬粗惡，除本地採用外，銷路極不旺，農民對於種植方法，亦極不講求，砂田礮土，蓬蒿競長，蔓草滋生，故蕨長成時，多傷蟲；或刈割不以時；太早則皮未成熟，纖維質尙弱；遲則質粗。倘能改良種植及製造方法，或有發達之望。洗子瓜，形橢圓如小球，色深綠，瓜蔓細長，葉小略圓；多種砂土，四五月下種，入秋即熟，剖其子可食；土人嘗烘製售諸市，每擔約值七八元，新俗用以供客，如西瓜子；分紅黑二種；紅種多產廣西，形狀略同，鑛產極少，東區道塘產錫鑛，民八九年曾經開採，卒以資本薄弱，運輸不便，不能開發盡利，據邑人云，城區東嶺一帶鐵鑛苗，及東區黑鉛鑛苗，品質頗佳，惟未經採集化驗，無從懸揣，暫不贅。

縣城概況

城垣依山勢高下爲之，東西高而南北低，城外附近，岡邱起伏，城內市街狹陋，居民僅數百戶，景象蕭條，較之交通便利之縣，則尙不及一小市鎮也。惟山明水秀，風景堪稱幽麗。

古蹟名勝

(一)疑麓山，在縣城後，趙宗文刻石。(二)鳳凰山，亦曰萬年山，今殿閣遺址尤存。(三)五龍山，在距城二十里之渣源，內有鏡碑，照人朗然。(四)白雲峰，上有岩，旁有巨人跡，岩石下垂，絮之有聲。(五)相公嶺，在南鄉，石羊洞，有相公祠。(六)召雷嶺，在廊下，距城五里，壇場尤存。(七)東山嶺，在南六都宅後，有古樟樹大數圍，枝上生蘭草數盤，年久出秀。

(八)白面寨，明洪武年建，有巡檢司衙舍，故址現存。(九)縣東北三里許，有朝陽菴，背山而水，木林森茂，每朝旭初生，光彩照耀，令人心目俱爽。(十)縣城西南隔岸，有珠砂岩，相傳其地產珠砂，因以得名。懸崖之下，沉潭印月，光景常幽。(十一)距縣城十里，有山曰龍泉寺，寺藏其中，山護其外，內平夷，而外實巖巖。(十二)南鄉石羊洞。去城三十里，有石羊立於洞口，首尾俱備，宛然如生。

文化風俗

縣境僻處邊遠，交通阻塞，文化事業，頗為落後，縣城原有男女高等小學兩所，城區初小一所，私立初小一所，近年來，因教育界人士之努力，適應環境要求，始成立通俗教育館一所，辦理民衆教育事項；並設立閱書處，刊行週報。繼又創辦縣立鄉村師範一所，慘淡經營，成績漸有可觀；惟鄉村小學教育，則極不發達，計全縣各區小學，不過十數所，土俗力農自給，不喜外務，耕作男女均勞逸，婦女二十以上，纏足者極少，惟迷信頗深，俗喜迎神賽會，卽邑城亦盛行，春秋季節，釀金請巫道設壇祭禱，黃榜幡幟，張纛街衢，鼓鈸喧嘩，聒不爲怪；男女極守舊，男子蓄辮者衆，蓬髮椎髻者，觸目皆是，其生活習慣與各地略同，惟言語嗷呀頗帶粵西土音；縣境舊分南北兩鄉，土語各殊；北鄉近桂陽，言語習俗亦略同；南鄉近嘉禾，土音視北鄉稍異。服飾均極儉樸，荆釵布服，有古昔風。游蕩浮薄之民，不多見；因地瘠苦，謀生不易，住民受環境之支配，咸專力生產，養成淳良之風，此又係瘠苦艱難中之一種良好現象也。總之新邑習俗，重土懷鄉，不喜向外經營，(亦因出產極微，交通不便，商業不能發達)，重迷信，敬鬼神，頗是特色。其習俗特殊可紀數端，茲分述如下：

縣中無論商店及住戶，門前一律陳設紅紙燈籠，上書某某神名，或祈禱語「神其降靈」等字樣，每月逢農曆初一十五，則拈香燭，狀至虔誠。婚嫁喪葬，一守舊禮，惟葬墳略異，墳式爲圓錐體，高三數尺，前面植碑，祭掃則用石灰加其頂，歷年遞高，清明前後，荒山曠野，斑白鱗鱗，葦羅星列，若標識，亦間有楮帛者，多係客籍耳。農民預防風災，摧折植物，每年古歷正月二十日，用禾草結十字架歷於土角，焚香默祝；謂之祭風。每年舊歷二月一日，農家多製糕粿，粘竹竿上，插土田中，謂之忌鳥，取莫啄粟穀之意，若在孫山方面，屆此日，女停針，男罷耕，或一日或三日七日，謂之大忌，以獺角爲游，預防野豕育卵，戕害生業之意。八日社日祭與春社祀土地神同也，十月收成畢，農祭社稷，以報田功。

縣境人口極稀少，據前清鄉戶口冊不過十五萬餘，田賦約在一萬兩上下，人民類多貧苦，號稱巨富者，亦不過萬金。其貧無地可耕者，多山居爲活，就荒山礮瘠之地，種薯及玉蜀黍之類；每年下種前，縱橫棒荆，藉資肥殖，不再施肥，謂之「火耕」；一地約可種二三年，卽須他適；以土質極薄，營業有限，故不得不採消極之「換地」耕種法也。近年來，匪患頻仍，民十六年縣城失陷，匪燹極熾，鄉村莊院住戶稍繁者，悉付焚如，瓦礫叢殘，牆堵頹敗，舊時廬舍，漸長草萊，荒涼景象，令人目不忍觀，居民轉徙遷移，迄今原氣未復，現在縣團防雖經極力整飭，防剿得力，然孫山一帶，與陽明山接境之處，伏莽潛滋，非澈底清剿，尙難期消患於久遠也。

猿苗紀畧

猿爲苗族之一種，處南嶺及橫斷山脈，附近蔓延內地，種類極雜，在湖南貴州者謂

之獠，在湖南衡永郴桂四郡界廣西全州廣東連州等地，跨五嶺山脈之脊，言語習俗各異，與漢族雜處，絕少交通，性慙戢，所居皆山峒，嘗與漢民構殺，官吏待遇不平，輒激變，前清道光時，趙金龍之亂，擾動十餘縣，歷時二十年，清廷傾三省之兵力，僅乃平定，可謂退化民族反抗壓迫之表現，在史跡上特放異彩，縣境獠民，不過數百戶，分佈境內各地，分生熟兩種，熟獠亦稱平地獠，聚族而居，生活習慣，略與平民同，分趙盤孫等姓，婚姻不論同姓，祇以大盤小盤大趙小趙分別，前清時別爲獠籍，立獠牌以示區別，並得應試，以科名引誘，故頗有讀書粗通文字者，生獠亦稱高山峒獠，依深山窮谷而居，種雜糧戈山獸以爲食，性質樸耐勞，分布區域頗廣，約爲梅源肥源分水杉木瓜窰盈坑維溪烏江北里東源等十峒，茲將其習俗服裝生活狀況等分述之。

(一)農村生活——獠人屏居山峒，斬茅斬木，築土支茅爲屋，僅蔽風雨，熟獠多居平地，以性別居，或三五家至十餘家，自成村落，不與漢人雜處，作業以農耕爲主，視荒山穢壤爲產業，種玉蜀黍（包穀）高粱以資食，農作時，男守家，佐炊日，婦女出操作，黎明卽起，厥狀極勤，更深春鹽析薪，以備晨炊，椎杵噹噹，聲聞里巷，農事畢則採薪入市，易米鹽土布之屬，性慙直無欺，與以錢則不受，惟熟獠則知使用錢幣，與漢人交易亦漸多，能通漢與語，亦間有能通文字者，訴訟爭執，輒由獠人中稍有知識者理論，判其曲直，與漢人爭執時，則亦請漢人士紳與席排解之，少有控告官署者，清時有土司爲之酋長，又設理獠通判，專掌獠事，惟漢人多欺之，或黨連官役，以肆其虐，遇有訟訴官吏，亦左袒漢人，獠民積怨甚深，每易滋亂，民紀以來，此官久廢，反與漢人相安無事，惟近年來股匪

滋擾，多以獠山爲出沒淵藪，獠民脅從者頗衆，屢遭駢戮，其良善自愛者則任其蹂躪，強以供給糧食，婦女亦遭污辱，受害之甚，視漢人有加，獠人依山谷耕種無常業，終歲勤苦，僅足自給，自奉極薄，多食雜糧及粗粒，客至始具米肉，雜以野味款待極殷，其稱漢人曰客人，或稱民家，渾樸莽言笑，亦因語言不通，尙多隔閡之故。

(二)習俗服裝——獠民散處窮山，少與漢人接觸，文化落後，智識幼稚，保守性頗強，服裝習俗均守古制，服飾極古樸，上衣對襟齊領，長蔽膝，婦女則於袖緣及衣邊加寬邊，質紅，上繡花草，以爲美觀，衣料多用青大布，袴與衣同，戴青布頭巾，寒暑不易，頭髮結束壓巾底用油臘封固，不輕梳洗，或謂其梳頭按季候行之，終年不過數次，極縝密不令人見，見者輒不利云，頭巾軟胎如袋，處女用峨冠，冠簷高聳，寬闊逾尺，上繡花鳥，旁綴絲束珠寶之屬爲飾，中空，用竹篾撐張如神像冠飾然，婦人耳綴銀環，重三四兩，處女則加飾銀絲手釧，亦用銀製，重七八兩不等，步行時噹叮作響，稍富有者尤甚，銀飾物多者輒重十數兩，以炫其富焉，衣服僅用單夾，不加棉，嚴冬則烘火取暖，男女均赤足踏草履，上下山谷，如履坦途，婦女不纏足爲其特色，耕作操勞悉任之，男子多守家司米鹽瑣事，尙母權社會時代之遺風焉，因語言習慣與漢人迥異，故感情亦極隔膜，所居自爲風氣，茲將其風俗習慣分述之。

婚嫁：嫁娶重媒妁，婚前由媒人通知女家，定期親迎，新娘徒步行，護送多選妙齡男女，至男家設筵款待，連飲三數日，自朝至夕不撤席，酒酣則羣與歌舞樂，男女合唱，情意幽抑纏綿，以示歡愛

，送客亦互唱，惜別情態，真率和諧，往往不能自己，歌曲有古戀歌之遺意，頗饒風趣，惜有音無字，多嗷呀不易辨。

開廟：獠爲苗族之一種，因前代史乘，紀載不詳，其系統頗難尋釋，惟關於苗族有一流傳之神話，姑舉出以資佐證。

黃帝有一老公主，年七十未嫁；一日耳中墮一小犬，金色燦然，公主愛而養之，漸次長大，某時邊匪作亂，屢不得平，黃帝懸賞有能去其魁者，祭以公主，金犬竟往，以其首來，帝以非類欲悔約，而公主必守信，遂嫁之，是爲盤瓠氏，後生五子，此苗族之始。

此說誕誕不經自不必置辯，至今獠人祀祖曰開廟，開廟之期儀式極虔。客人（漢人）或入其境，不徒拒不與酒食，只不通言語，其設祭儀式亦守秘密，不許外人窺視，相傳豬祖爲犬，故祭禮特異，設盤具食，用幕張其外，不置杯箸，其迷信殊令人費解。

（三）祭祀——歲終時宰豬爲脯，先請豬巫致咒，然後割割謂之化紙，歲首祭盤瓠魚肉酒食於木槽，扣槽呼號羣舞以爲禮，十月朔則祭都貝大王，男女成列，連袂相携爲舞，謂之踏歌，民紀前，立春前一日，獠召集善歌舞者相率至縣市迎春，近來此風漸息。

（四）務樂——獠民喜歌舞，亦有樂器，如盧沙銃鼓胡盧笙竹笛之屬，其合樂時，衆皆競聞，擊竹筒爲節，圍聚跳舞，齊唱以助之，又有樂器名長簇，長三尺餘，剝梓木爲之皮骨，兩端大小均擊腰鼓，大者長逾尋如柱負以二人擊其一面，男女羅列笙歌跳舞，以示歡樂。

第二十四節 嘉禾縣

沿革

嘉禾設縣，始於明崇禎十三年，即割臨武之東北鄉及桂陽之西北地，合置爲今縣。

疆域

縣境東北界桂陽，南界臨武，西界藍山寧遠，西北界新田，面積僅一千八百七十方里。臨武之間，多插花地，如東區之博泉圍，南區之安樂圍，插入臨武境內二十餘里，平田區之三族大漢兩圍，亦插入臨武境內五六里，又平田區之清水圍，則插入藍山臨武兩縣境內四五里，而縣城附近許之安林村，又爲藍山插花地。他如縣屬永定區與桂陽協中圍交界之關口黃莊樟溪舖三處，界限不明，本年調查戶口，雖由桂陽執行，但本縣人士以該三處原屬嘉籍，將來難免紛爭。

地勢

本縣亦位南嶺之北，鐘水縱貫中央，全境邱陵起伏，田少山多之域也。

藍嶺俗呼藍嶺山，位於縣境之西，藍山之東，寧遠之東南，跨三縣境界，東西廣約三十里，南北袤六七十里，出嘉禾縣城五里許，即抵山麓，列障層巒，勢極險峻，羊腸鳥道，不易攀躋，山之起伏處，林菁深密，易藏奸宄，民十至十五年之間，匪首李贊易李祖濤陳光保等，相繼據爲巢穴，嘯聚烏合，四出滋擾，馴辦數載，始告肅清，其防禦工作，設備頗多，今猶有遺跡可考，通天廟及九子嶺爲最高峯，攀緣登臨，俯瞰全境，山中平低處，有田洞，約三四千畝，水利亦佳，村落百餘，悉燬於匪，田土因而就荒，現已有人入山恢復耕作，惟不敢在山中置廬舍，恐蹈前轍也，縣北三十里有仙人橋，坦平區屬地也，舊縣志載八景之一，名曰禹踏龍門，王湘綺纂桂陽州志，謂此地不獨冠荆楚之秀，即天下負絕也，俗名仙人橋，未顯其異，洵非虛語，該處石壁凌空，高數十仞，前

後如削鐘，水自下貫流而過，如石門洪橋然，有潭淵深不可測，相傳謂爲龍湫，漁人咸戒之，橋之下，寬約數丈，可通舟楫，橋樑無筮，上則石壁拱合，高十數丈，如無縫天石，鑄成一座石梁，往來行人，若非下瞰潺流，幾不疑其經過有橋也，橋之上，有古廟，顏曰石龍，係以人物花卉飛禽走獸之模形花磚所砌成，廟之門首有大碑一方，平滑如鏡，可及鑑，羅姓村中，瓦屋鱗櫛，皆歷可數，又有石砌紮門二拱，閉關扼守，以禦匪盜，有泥丸可塞之險，橋之前羅姓聚居焉，鍾水環拱如帶，後枕牛岡，亦邑中一望族也。循橋北行，下有石岩，口寬丈餘，內遼莫遠測，岩腹部中，懸一石塊，如鐘磬然，上有桃源洞三字，非篆非隸，若寫若生，至其或顯或晦，每隨日光爲轉移，日光反照，則字跡顯明，否則隱晦，相傳爲仙人所書，亦有謂爲苦蕒所結，可望而不可即，殆莫明其究竟，舊桂陽州志謂桃源洞三字，鋪黃銀蓋，即指此，亦異蹟也。

行政區劃

縣境原有自治區域，計分十區：縣城曰城區，附城曰體區，縣之東鄉曰東區，縣之南鄉曰南區，西南曰平田區，西北曰廣法區，東北一隅，有三區，即永定區，永振區，石橋區是也，城區旋與體區合併，稱城體區，轄城圍，及永勝，天成，護清，等四圍，東區轄南清平，北清平，立化，歸化，博泉，新橋，清義等七圍，南區轄西河，北清平，行村，新橋，安樂等五圍，平田區轄上靖逆，下靖逆，得勝，全勝，清水，三族，大漢，等七圍，永定區轄永定圍一圍，永振區轄永振一圍，石橋區轄永保，仗義二圍，坦平區轄英偉，澄清，博厚，博保四圍，廣法區轄全勝，百勝兩圍，十區所轄，共計三十三圍，舊有全縣，下十六圍之稱，則將城體區之永勝圍，又分爲上中下三圍，護清

團又分爲上下兩團也。

產業 農產物以稻，麥，芋，辣椒，爲大宗，其次爲豆子，花生，紅薯，蘿蔔之類，全年出產平均計之，稻麥可供七個月，豆子花生紅諸蘿蔔可供三個月，全縣人民之食，尙欠二月之糧，則仰給於藍山新田兩縣，芋，辣椒，運銷本省各縣及湖北兩粵者，年值二三十萬元，芋，辣椒出產分三期，即四月，六月，八月，各收穫一次，故有四月，六月，八月，八月，八月之別，辣椒尤著，名曰嘉禾辣椒，其味雖辣而可口，實爲其他各種辣椒所不及。

鍾水東岸，延廣四五十里，及芹溪泮溪兩水之間，山嶺起伏，煤礦甚富，人民每於秋冬農隙時，集資開採，曩昔恆雇衡陽工人來嘉採取，名曰做土窿，按出產之數目，給傭資之多寡，近因此項傭資，不易籌集，遂由本地人自作，名曰做土窿，股東出用費，工人出勞力，在未出炭以前，股東只發工人火食，名曰發下資，出炭以後，所得純利，由股東工人按股攤分，股東占三分之二，工人占三分之一，彷彿合作社之組織。綜計每年全縣出產，除供給全縣燃料外，綽有裕餘，以之輸至桂陽新田及衡陽各縣發售，價甚廉，在山採購大塊炭曰生炭，易燃經久，每百斤值九百餘文，碎炭質較差，每百斤僅值四五百文，年計輸出所值，常在十萬元以上。

交通及重要市鎮

陸路：東經白木山，金剛橋，送於桂陽，是爲嘉桂路；東南經行村，新橋，麥市等處，送於臨武，是爲嘉臨路；南經車頭，油涵舖，塘村墟送於臨武藍山者，是爲嘉臨藍路；又由城西，經甫口，下車，送於藍山，一由石馬，盤江，長尾頭，送於甯遠，是爲嘉藍甯西路也；

又由城北經坦市，仙人橋，石市等處，達於桂陽常甯者，是為嘉省路；以外由城西北經蓮市，廣市，金雞嶺，可達新田，是為嘉新路。由縣城南達臨藍，北達桂陽常甯者，均屬石板平路，交通頗為便利。

水路：鍾水自西南藍山界貫入邑境，可通民船，上達車頭，油涵舖而止，北下達衡湘，以外山鎔水流，僅可灌田畝，不足以語交通。

電報線已與桂陽銜接。電話線已與臨藍嘉銜接，電話總機設於臨藍嘉三縣合辦之塘市分局。

財政 嘉禾田賦額銀六千四百二十兩，每兩折完光洋二元四角，共計光洋一萬五千四百零八元，各區應完徵起分述如下：

(一)城隍區一千零三十六兩五錢，(二)東區一千二百五十七兩，(三)南區八百二十八兩零五分，(四)平田區五百九十七兩二錢，(五)永定區五百七十八兩四錢，(六)永振區三百三十四兩，(七)石橋區三百二十八兩五錢，(八)坦平區九百三十二兩三錢，(九)廣法區五百三十兩零八錢(內有二兩餘因無著落，故只作六千四百二十四計算)，券費征收定率，以征銀多寡為等差，凡征銀未滿一錢者五分，一錢以上不滿五錢者一角，五錢以上不滿一兩者二角，一兩以上不滿二兩者三角，二兩以上四角。

田賦附加定率，以民十八上忙計，每征銀一兩，全年附加光洋十元零五角，內計團防三元七角，教育二元六角，黨務警察及各項公益一元二角，自治調查八角(原加調查費三角，調查辦公處成立後又加五角)，續修縣志一元，汽車路股一元二角，如有增減，隨時由縣政府召集各公法團開會議決，呈請財政廳核

准施行。

一 屠硝稅年收總數洋二千三百七十元，內計解省洋一千三百二十六元，撥教育經費洋八百一十元，扣支征收經費洋二百三十四元。

菸酒稅年收總數九百六十元，內計解省八百一十六元，扣支征收經費洋一百四十四元。

印花稅年收總數洋一千二百元，內計解省洋九百二十元，扣支征收經費洋二百八十元。

豬牛捐徵收定率，豬一頭三角，牛一頭六角，年收總數洋一千二百元，平均分撥補助團防及教育經費。

芋麻捐征收定率每百斤小洋三毫，年收總數洋一千元，補助團防經費。

典賣田房契紙非發生訴訟關係，多不投稅，故契稅極少，自十九年一月起至八月底止，僅收契稅紙工本洋七十七元九角三分五厘。

風俗民情

婚嫁先行納采禮，婿家書年庚於牋，侑以銀幣，屬媒致母家，謂之代羊豬，母家如其禮，以衣巾履襪酬之，次行請期禮，婿家屬媒，又選銀幣於母家，名曰納筭，然後諏吉倩媒通之，俗名報日，復次迎親禮，婿不親行，但備輿以家雞代雁，屬媒往迎，母家乃備繖帛釵釧之屬送之。又嘉俗訂庚後，婿遠出無歸，女多依父母終老，貧者苦女累，故育女不過三舉，又或夫死再適，索財物至三四十金及七八十金者，豈習俗使然歟，士君子以禮意正之，此其先務，嫁女之前夕，常邀童女多人，至家組織歌堂唱嫁女歌自宵達旦，偶聞似小學生之讀書聲，其歌按時變換，如雞鳴時則唱雞既叫了

，天要亮了，某家門前無伴了，某家堂上有商量了，諸如此類，詞多俚俗，唱用土音，聽之不可辨。土人處親喪，間有遵用家禮，不作佛事者，亦有遵用家禮簡易之條，雜用佛事者，召浮屠誦經咒度名爲應七、葬期前數日設祭，謂之開弔，親友有以燭帛來者，有以牲醴來者，有以綢緞布帳書祭章來者，主人酬以酒饌微帛，視其家之豐儉以爲禮，夜則親族成聚名守喪，發引之日必請一紳士書主，謂之題主。

喪葬掃墓祝壽諸禮，喜用土炮，少者十餘枝，多者數十枝，時時施放，連日轟隆之聲，不絕於耳，有每次連續至數十聲者，妨害安甯，莫此爲甚。

語言能官話者少，普通多用土話，曰嘉禾話，如呼父曰爺，又曰糊，母曰姐姐，祖曰爺爺，又曰公公，祖母曰婆婆，又曰齋齋（平照切音泥），兒曰囉喇，又曰稜（來上聲俗字崽，我曰薩，又曰咱，他曰遭，又曰寄，如曰囉得，又曰羌的，吃飯曰贖弗，（有平上去三聲），田一分曰一擔，一厘曰一纂，麥地曰播（音麥），征冊每戶曰一不（音墩），歸曰凸，坳曰凹，高曰歪。

男子服裝或短衣，或長袍馬褂，與各縣無殊，惟婦女裝束則甚古，較沿湘一帶迥異，如頭挽高髻耳垂大環，衣長過膝，而寬大，外罩較短之背心，衣襟領袖均押以紅綠梅邊，褲亦以綠色爲美觀，雙足天然，不着襪，常以布裹加纏紅帶，鞋口亦緣各色梅邊，此爲婦女裝束，間有入時者則極少數也。

名勝古蹟

溫泉，在南區安樂團何家堡之上，距城約百里，泉自嶺脊騰畔流出，排連二井，寬不足一丈，深不及三尺，四時常溫，周圍砌以石，遊人多沐浴其間，既利洗滌，尤資灌溉，傍有石坪

，寬約二畝許，大小石鑄成一片，名曰錫坪，相傳女媧氏煉石於此，故水常溫，無稽之言，殊可哂也。黃庭觀，在南區新橋圍下旗鳥塘後崗山，相傳晉王羲之曾在此觀寫經，有碑記其事，字跡模糊，不可辨觀，已毀，遺址縱橫十餘丈，現僅存一小觀，觀門口有一小井，水大不過二指許，其味清甘，長年不涸，天旱亦然，可醫瘰癧，取汲飲之，其病即愈，遠近來取者甚多，觀之前後左右，山環水繞，風景亦佳。普渡橋，在距縣城六里車頭舖稍下，俗謂之車頭橋，清光緒初年，桂陽鹽商王兆三，及邑人李訓導肇榮，周通判秉鈞等，倡募建造，跨鍾水而渡，石梁五，壘寬可三丈，長近三十丈，高約四丈，當時工費，僅四五萬元，今非二十萬不可，亦嘉禾境內之偉建築物也。民國十四年八月間，坦平區大屋地李村農人，從古樹根下，掘得古錢，有漢五銖貨泉，唐開元宋淳化等錢，園內有二十餘種，可以辨識，其餘千數百圓，年號脫落，字跡模糊，不能復辨。

第三十五節 臨武縣

沿革及區劃 臨武地名最古，戰國楚卽爲臨武邑，漢始置臨武縣，屬桂陽郡，唐屬郴州，如意元年改曰龍武，神龍元年復曰臨武。明初置桂陽府，臨武屬焉。清初改隸衡州府，雍正間升桂陽爲州，仍以臨武藍山嘉禾三縣屬之，鼎革後 廢府州制，臨武仍爲縣。

全縣劃爲五區：第一區轄東城，南溪，西城，永濟，榜山，驛溪，烏溪，五合等八圍；第二區轄萬盛，中華，二陸，葡萄，百善，三合市，忠義，五合，輿水，東六合，五義，人和等十二圍；第三區轄大嶺，土橋，馬塘，古車，富溪，貝溪，板栗，戰字等八圍；第四區轄塘溪，水頭，朱禾，鎮北

，五合，崗上，春石，大城，楚善等八圍；第五區轄東華，茅栗，鎮南，得勝，麥市，廣平等六圍。

疆界 東至宜章白石圍梅田六十里，南至廣東星子街七十里，西至藍山三義圍五十里，西北至臨藍嘉六合圍塘村墟六十里，北至月華舖八十里。縣境東西相距一百里，南北相距一百二十五里。

地勢 從自然區劃觀，臨武宜章二縣，已入粵江流域，爲便地起見，勉列湘水流域中。縣境踞南嶺之脊，爲桂陽南蔽，縣北桂嶺，一名香花嶺，左連馬侯嶺，右接東山大嶺，山勢龐大，縱跨數十里，爲縣北屏障，縣南茅結嶺，爲湘粵界山，綜觀全境，山多田少。

山 香花嶺，在縣北六十里，層出疊嶂，高者千霄，昕夕之間，氣候懸異，實湘南一巨嶺也，其支脈間，小平原之著者凡三，曰蘿坪，鐵砂坪，砂子坪，而蘿坪背近有大龍山，鼻頭關，五雷擊鼓，黃砂坪，紅土嶺；鐵砂坪前後有架上金盆，絲毛冲，焦嶺，獺子嶺，九牛坪，江坪裏；環砂子坪而峙者，有活身嶺，塘頭坳，冲頭岩坳，油冲嶺，錫砂嶺，皆香花嶺支派之別稱也。山中產鴿，錫，砒等礦，昔本窮鄉僻壤，現砂子坪一帶，除官鑛分局外，已有採鑛公司十餘家，土法選鍊廠八十餘座，人口五千，酒肆商店，櫛比鱗次，儼成市街，鑛務興旺，蔚然可觀。馬侯嶺，在縣城東北五十三里，下有伏波將軍廟 東山大嶺，在縣城北四十六里。舜峯，在縣城西南十三里，三面壁立，前開一徑 以通上下，頂平衍，可二百畝，上有巨石曰「龍石」。華容山，在縣南二十八里，三峰高秀如華嶽，爲猿峒之門戶。

水

武水，出縣南楓木坳，北流，繞縣城南而東北流，南岸納溱水，按在縣境俱稱溱水，遂東

流入宜章縣境，始名武水，而入廣東，注北江，溪流多灘，泛舟楫之便。

城市概況

(一)縣城當武水之北，韓山脚下，周三里有奇，爲門四，市況不甚榮繁。(二)塘村墟，位於臨武，藍山，嘉禾三縣之邊界，周圍數十里，村落林立，雞犬相聞，在交通上極稱便利。臨嘉藍三縣擬集資設立鄉村師範講習所於此。(三)牛市。一名牛頭汾，在縣城東三十里許，水陸交通之便利，在縣境首出一指，水道通粵慶之坪石樂昌韶州以直達廣州，陸道通嘉禾，甯遠，藍山道縣等處，因之商務發達，直可居縣城之上，咸同以前，商務尤繁盛，有鹽埠在焉，另設鹽圍一處，專銷粵鹽，此外花行，蔗行，百貨行亦甚發達。咸豐年間，洪陽之役被兵燹，遂漸衰落，鹽市山貨市雖存，而繁盛則較前不及十分之一。邇來勘定牛市爲汽車路宜臨綫經過之處，一俟通車，商務或可恢復原狀。

交通概況

陸路：由縣城東至金三鄉郴州宜章縣界四十里，以鳳節舖爲界；南至文化鄉廣東連州界四十五里，以荒塘坪爲界；西至平田鄉藍山縣界，三十五里，以大樹脚爲界；北至鑾一鄉桂陽州界，八十里，以月華舖爲界；西北至鑾一鄉嘉禾縣界六十里，以塘村墟爲界，均係陸路。水路有小河，不能通船。電話總機，設塘村墟，可通藍山桂陽嘉禾等縣，至宜章電話綫，現正着手裝設，不久即可通話。

古蹟名勝

(一)舜峰：距縣城三里許，係本縣八景之一。山麓有古寺一，題名舜峰寺，禪房六七間，僧尼及信奉道教者各二三人雜居其中，三面環山，僅一曲徑可達縣城之西門。古柏蒼松，葱蘢可愛。循寺陰小路，拾級而登，約四百餘步，更有廟焉，曰虞帝祠，中除神台一及神位牌三面外，別

無所有，神位牌一鐫『虞帝聖天子之神位』，一鐫『司徒諱契之神位』，一鐫『后稷稼穡之神位』字樣。相傳虞帝南巡九嶷山，曾駐蹕於此，後人思其德，建祠奉祀以示不忘云。（二）龍洞：『龍洞烟雲』亦爲縣八景之一，以洞內有石如龍狀，故名。洞在縣西鎮北圍蔣家村後，距縣城約二十餘里。由蔣家村後山直上，有羊腸小徑，盤旋曲折，約半里許，卽至洞前。洞有兩口，右小左大，可容人，均可透龍在處，小口入一洞，寬約二三丈，高亦相等，日光自洞口透入，人物略可辨視。洞內怪石嵒巖，其狀不一，有類棹椅者，有若鳥獸形者。有一石，高約丈餘，泉液溜滴，斑駁成紋，儼若菩薩狀。由洞再入，尙有數洞，則皆黑暗，不辨指掌，遊者須備火把。每洞寬狹不一，皆石砌嶺崎，自成溝坑。再至一洞，作長圓形，而石龍在焉。洞有水，清漪澈底，深可沒膝，石龍蟄伏水底，其首昂然，口眼俱全，村入架木橋於水面，水波潏潏，鱗甲森森，以火燭之。儼然欲活，龍身甚長，蜿蜒自內出，循龍尾而進，水漸深，境愈幽，亦無敢再入者。據土人云，內尙有一洞，太陽透射，光明與洞外相等，昔有廩生某曾至一次，後則無問津者。（三）鳳岩：在縣南十五里，又名秀岩，亦爲縣境八景之一。岩甚峻拔，居山半，山下開一大窩，窩可容千人，而鳳岩在其上，岩下左右有兩穴，水出於左穴，經岩前流二百步入於右穴，岩有門，高約八九仞，廣亦如之，其中若大廈然，寬闊可容數百人，中塑觀音像，甚修偉，右壁鐫宋米芾書『秀岩』二字，旁有拔語，因年久羣揚過多，字跡模糊，不可辨晰。又一穴，形勢長扁，漸入漸低，中有石如圓棹形，溫潤可愛，從岩左循石磴而升，內一洞甚深遠，愈黑暗，已有大明，蓋山頂半腰，有穴如箕，透光，從口可俯視崖谷，亦奇境也。

第二十六節 宜章縣

沿革 漢爲郴縣地。隋大業末，蕭銑分置義章縣。唐高祖武德七年廢，翌年復置，屬郴州，武后長壽元年析義章爲高平永福，至玄宗時仍稱義章，徙治今地。宋太平興國初始改曰宜章。

境域及區劃

縣境北距郴縣九十里，東北至資興縣城一百七十里，南與廣東省屬之樂昌乳源連縣接界。全境向分近城，白沙，黃沙，筲籬，栗源，赤石六團（明代爲公棚，清咸豐時因練團防更匪，始爲六團）

地勢

全境地形，東西廣而南北狹，如長鑿刀狀。縣境踞南嶺之脊部，北江跨貫境內，全縣之水胥匯之。騎田嶺之脈，自臨武（南）桂陽（北）之交入境，析爲三小支：一爲黃岑山之脈，盤旋北境，二爲五里山之脈，蜿蜒東南；三爲石子嶺，迤邐於西境。

山

莽山，在縣南百二十里，接廣東連山界，明一統志，謂其延袤六十餘里，有九十九峯，山勢險峻，爲鴛鴦之所在。黃岑山，卽五嶺之第二嶠，山高二十九里，周三百餘里，玉水出其南，高雲水出其東，章水出其北，山之四麓，每溢溫泉，入湘者少，入粵者多。掛榜山，在縣城南三里，巖壁削立，爲縣案山。鳳凰山，在縣城北二十里。

水

武水，自臨武縣入境，經流縣境者凡七十里，再東南而入廣東乳源縣境。玉溪，源出黃岑山，南流五十四里，入廣東乳源縣境。

氣候

縣北因摺嶺黃岑橫亘，南北梗絕，致北寒而南燠，郴冷而宜熱，每雨暘失調，幾一雨便爲秋涼，一晴則復暴熱，間或炎氣蒸鬱，瘴癘因之而起，章人以瘴候每起於夏而盡於秋末，惟霜寒可解。

，故俗稱七八月時謂之禾黃瘡。又以木屋開時，嵐隨香送，俗謂之香花瘡。染瘡者，或瘡，或洞，或痧，極危險云。

城市概況

縣城位於山嶽環抱之盆地中，玉溪逕流市區之西南。宜章初本無城，迨淳熙間縣令吳益始修土城，明成化八年縣令劉甯增築，周五里三分，高二丈五尺，下鑿隍濠，闊二丈，深四尺，串樓五十二間，正德三年，邑尙書鄧瑛謀於縣令邱雲漢，於三星橋白石渡等處，抽稅重砌，下石上磚，南北築月城，城外築三關，至清康熙時，縣令鹿廷英再加修砌，漸臻完固，迄今勘丈，周四百六十一丈五尺，隍濠則已填滿無遺，高且不過一丈，各城門，尙存有砌石，餘多傾圮殘闕矣。

市況以北門外之驛子街爲最繁盛，肆店林立，鹽業尤盛，粵鹽運湘，多集於此，再轉運於郴耒衡等地。縣城東北十餘里，有良岩，岩下水聲潺潺，穿石而流，上建一亭，山水清幽，風景極佳，夏日遊人絡繹於途。縣城之南三十里，曰坪石市，兩地遙遙相對，一爲湘南重鎮，一爲粵北市場，湘粵貨物出入之衝途也，四季騾馬成羣，捆載於道。

城堡

縣境城堡有三：一曰黃沙堡，距縣九十里，明洪武時，有廣東連州賊馬巷時來侵犯，築此以資守衛，城高二丈餘，周二百零四丈，有城門四，城樓二；二曰栗源堡，距縣南四十里，亦明洪武時築，防廣東西山，梅花，遼水良口諸賊路者，城周二百零四丈，南北城門各一，十九年燬於共匪；三曰芭籬堡，乃明正統八年築，以防莽山牛頭山及聖公塘諸賊路者，城周亦二百零四丈，東北城門各一。

戶口

戶口來歷，於古無徵，相傳宋以前，僅有三黃，六李，二曹，插標佔地，至元明後，生殖日繁，洪武間，因西山諸莽猶造亂，特調茶陵衛百戶，朱甯蔡榮率大兵痛剿，一鼓而平，故各退伍官兵，多留三堡地方，而有軍籍之稱。其餘各團，類多江西閩粵因官商而隸籍者。康熙十五年時，全縣共二千零七十戶，八千七百九十八口，乾隆三十六年，爲九千八百二十九口，嘉慶十九年增至三萬六千一百三十八戶，十四萬六千七百五十四口，咸豐粵匪作亂，邊民死於鋒刃者，不可勝計，光緒十四年，痘疫大作，死者萬人，二十八年疫死者亦逾萬。十九年調查結果，全縣計二十一萬九千六百五十口，四萬七千九百九十四戶。

物產

南嶺林木茂鬱。漿水等處，以產煤著稱。農產有黃豆，芋蔗，等，輸銷粵省不少。

古蹟名勝

(一) 蒙巖：在縣東北一里許，下有蒙泉，頂有巖，巖腹高丈餘，闊約四五弓，腹中如玉晶瑩，養正書院峙其前；巖門鐫一大「龍」字，高約四五尺，宛如生龍，未審何人所書，石上刻有宋趙尹務紀，近復有摹刻劉墉「喜門如海」四字於其上。(二) 野石舖：在縣北十五里，山石瘦奇，上多古木，下有巖，寬約數弓，人俯身入，仰見「野石舖」三大字，字大約三尺許，魄力沉雄，人必仰臥而後見之，石上並刻有元楔世玉詩句。(三) 長巖：在縣南一里許，巖有二，分前後。前巖腹空，黝黑溷停，相傳有龍隱者，中建觀音龕，香煙凝密，泉味甚甘。後巖距前巖數武，巖門乾澗可入，不見泉，而只聞泉聲，故巖前有聽泉亭，隱聞石罅中奔泉如雷響。其巖上，約數十步，並建有八角亭一座。前後兩巖，均刻有詩句甚多。有達魯花赤的功德碑。有明代李尙文所書「龍隱」二大字。巖前有

古寺一棟，涼榭一所，楹聯徧懸，惜多毀於匪。其名良巖與蒙巖者，皆宋吳鑑宰宜時所命也。（四）
 仙菴：在縣北三十里，菴踞山頂，巖空如小洞天，怪石森立，百形俱備，內有神像曰「飛來仙」，有後門，可通數里。（五）木根祠：在黃岑山中，祠前有古杉一株，高十餘丈，大五人圍，上分兩枝，如若龍直角，旁有小杉，若兒孫林立，祠之牆陰，鐫有參將王槐所題詩句。（六）謙巖：在縣西南九十二里，洞內宏敞若宮殿，屏帳巍峨，可容千餘人，右有石潭，深不可測，綠潭而上，佛像林立，再進有洞門石室，若聞數十人語，時有片石飛來，遊人至此，裹足矣。其名原曰「名巖」，清康熙時邑令蔣宗芝仿良蒙二岩之義而改今名。洞內書有「古龍門峽」四大字，又有洪雲二大字，名人詩句，亦刻鐫甚多。（七）禪頭岩：在縣東六十七里，石洞高敞，可容數百人，有泉流出，可灌田千餘畝。壁上鐫有「元至正十年臨武賊衆，侵入村中劫掠，居民歐日榮，日常，日華，日泰等，避居其內，得免於難。」三十五字。（八）石虎山：在縣西南五十里，山勢高盤，形如虎踞，懸岩危竦，掛空若墮，駭目驚心。下有泉一綫，從石罅出，承以石盆，任人取給，多不見竭，少不見溢。山上有廣惠菴，昭德侯廟，歷代褒封崇祀，鄉人焚香禮拜，不絕於途。（九）此外新峯寺內之唐鐘，刻「景福二年，衆信奉敬」諸字。又黃沙鎮與廟內，有飛來鐘一具，相傳明成化年間飛來，有靜夜不擊而鳴之說，未免近於迷信矣。至所謂奇洞者，即黃沙屬之新岔洞，該洞有田約千餘畝，無源泉澆潤，即天雨亦立時枯竭。惟有於田塍下，掘井稍深，即得靜泉。再樹一桔槔，吊水澆田，無論大旱如何，可望秋收，故謠云「好個新岔洞，水在泥底窪，天若三日乾，妻孥不得空。」又愛又憎，亦是特種情況也。

第二章 資水流域

第一節 益陽縣

沿革 益陽置縣，始自西漢。因縣城漸資水北岸，北部資水，舊有益水之稱，故曰益陽。後漢屬長沙郡，三國吳屬衡陽郡，晉仍之，宋析益陽及汨羅江西地，置湘陰縣，齊仍之，梁更析重華縣，隋仍屬長沙郡，唐屬潭州，宋屬潭州長沙郡，元升縣爲州，明復爲縣。

疆界及區劃

縣境，東界湘陰，南界甯鄉，西界安化，北界沅江漢壽，西北以一部份界常德。全縣劃分爲七區：城隍爲第一區，護城爲第二區，鮮埠爲第三區，桃江爲第四區，大橋爲第五區，泉交爲第六區，蘭溪爲第七區。共轄二十三里。

地勢

縣境西南兩面，間有山地，東北兩面，則衍爲一大平原，產米之區也，東自縣城以下，地勢甚低，高出沙面者無幾，故沿沙二岸，俱築堤防水，夏秋之間，沙水暴漲，每潰決爲患。

山

浮邱山，在縣城西南九十里，層巒聳立，遠望如列屏障，南嶺支脈衡山脈之尾間也。大福嶺，山勢磅礴，爲縣中南北交通之障礙，乘輿騎馬者，必下而步行。

水

資水，自安化流入，東西橫貫縣境者二百四十餘里，南岸次第納占溪，桃江，澧溪，蘭溪，柳溪等五小水，北岸亦納炭溪，善溪等水，以澧溪經流爲最長。澧溪源出甯鄉縣北界之侯家山東麓，穿大福嶺山谷，至縣城西十里之李家洲入資。

敷溪，在縣西界，源流雖在數溪中爲最長，然大部分在安化境內，僅下流三十里在縣境中也。蘭溪，出鳳凰湖，北流數十里，至三里橋注資。

水。

城市概況

縣城瀕資水北岸。城周四里餘，開東西南北四門。縣政府在南門。城內市況不盛。繁榮街道，在酉門外，沿江延長十五里，分頭，二，三，三堡；河，正，後，三街。頭堡，係本縣人營業之區域，貿易以竹器，衣服，水果，魚，皮蛋各業為最盛；二堡，為全市適中之點，洋樓畫閣，金碧輝煌，市況之盛，不讓長沙漢口，貿易以蘇浙商之綢緞金珠，江西商之藥材，長沙商之洋貨，及本地商之油鹽南貨為盛，以上為正街。若河街，則頭堡多山貨舖，柴廠，竹木，木廠，木炭廠，二堡多旅店，糧食行，茶樓酒肆；三堡，因江岸淤淺，市民多吊樓背水而居；商場後市街，則為下流娛樂場所。

城攷

舊城在儒學署後，吳魯廟架，猶存遺址數十丈，人稱魯廟堤，唐移今治，宋建炎四年，移治水舖，五年徒復。明洪武初，指揮胡海濱鎮縣，築土為城，濬濠壘，立敵樓，歲久圯壞，宏治間，舉加修築，東自水北橋，西至營寨門。嘉靖三十年，知縣劉汝始拓故址而城之，東北仍舊，西延至何家橋，包舊城於內，南臨江岸，內土外磚，址廣二丈，闊半之，高丈二尺，門四，東曰銀城，西曰金城，南曰迎恩，北曰拱極。萬歷間，洪水浸漬，知縣黃獻宏，乃仿營寨門舊址約而小之，雖稍狹窄，旋復傾圮。清康熙二十一年，知縣江開築斷垣，設啓閉，更東門曰永安，西門曰常泰，南北仍舊，門各有樓，曰見嶽，曰漢壽，曰酌湖，曰倚江，舊有小南門，樓櫓未備，亦設鎖鑰。已而城垣及樓多圯，乾隆三十年，知縣陳聖俞請帑承修，因舊所而新之，石址磚身，迄今尚存。寨小南門，更名南門，曰資江，西門曰興賢，東北仍舊。

主要市鎮

均在資水沿岸上下一帶，溯江而上，三十里為新橋河市，再三十里為桃花江市，再

三十里爲舒塘市，再四十里爲三堂街，再六十里爲馬跡塘，再六十里爲敷溪市，皆當資水沿岸，商况頗盛；順流而下，十五里爲清水潭，再十五里爲沙頭市，亦在江北岸，商務亦佳。三里橋市，在縣城東對岸三里，當蘭溪入江處，銅業頗盛，除供本縣應用外，多運銷岳州南縣，及出洞庭而至荊州沙市等處。

產業 縣境東北平原，地味肥沃，產米最饒；並盛產蘿蔔，黃牛湖所產，其味尤美，在前清時代爲楚南貢品之一。西南山地，除產米外，茶油木油，產額亦富。商品，以竹器，竹紙，皮蛋，蘿蔔爲大宗，運銷宜昌沙市漢口等處，爲數甚巨。竹木，多結筏浮資，出洞庭，連湖北鸚鵡洲銷售。鑛業，以錫鑛爲著，在歐戰時，開採極盛，人民因此致富者不少。

交通 資水，當春夏秋三季，小火輪可溯航至桃花江。長沙，常德，三星湖（在安鄉縣南，卽麻溪口之東南），九都（在南縣之西南）等埠，均有定期輪行。汽車路，有長常線，東經寧鄉通長沙，西北經常德達桃源。

古蹟名勝 （一）龍洲書院：在縣城東門外南岸之德台山，前臨資水，後倚桃花崙，形勢極佳，現爲縣立第一高小校址。山下江濱，有巨石一，伸出江心，曰「石可」，蓋取可濯可沿之義也，能坐百餘人。（二）資陽十景：一曰「西灣春望」，在縣城南岸，江村曲抱，春和景明，遠望一灣如畫；二曰「碧津曉渡」，亦在縣城南岸，每曉行人曉渡，往來如織；三曰「渡州漁唱」，在資水江中，漁舟所泊，每當夜靜更闌，漁人放歌擁棹，欸乃之聲，清澈城市；四曰「菱亭雲樹」，在縣城南南白鹿

山，一峯挺秀，古樹亭亭，唐裴度結構讀書處也，下營資江，北眺城郭，湖山一覽，風景絕佳；五曰『白鹿晚鐘』在縣城西南一里，寺內有古銅鐘，聲極洪遠，唐裴休曾講道於此，有白鹿啣花往聽，故名；六曰『甘壘夜月』，在縣南一里，一名夜月臺，三國吳甘寧屯兵於此，每當夜月淒清，如聞金鐵之聲；七曰『關瀾驚濤』，在縣西七里，漢甘寧隨魯肅益陽拒關侯，侯擇精銳士卒五千人，投縣上流十餘里淺瀾，云欲夜渡，肅選兵益寧，寧乃夜往，侯聞之住不渡，而結營營，令遂名此處為侯瀾；八曰『志溪帆落』，志溪在縣西八里，北入資江，岐流曲岸，不便風帆，舟行至此，必落帆理棹；九曰『會龍棲霞』，在縣西南五里，峯巒高聳，夕照映林，每見霞光若駐，白驅魚山東，翠峯擁簇，錯峙江濱，中有一峯兀立，如龍之驟首，故名會龍；十曰『十州分派』，在龜台山下，大小布列江心，宛若河圖之蛟，水漲時，分盡尤著。（三）天問台：在八里鳳凰山，一名鳳凰台，相傳屈原作天問處；（屈原放逐江南，作九歌，天問作於此間）。（四）營長坪：在十一里，地廣平衍，可屯兵萬人，相傳關公駐兵處。（五）諸葛井：在縣城內東興賢街，俗傳諸葛武侯所鑿。（六）浮邱石屋：在九里浮邱山巔，傳為浮邱子煉丹之處，有丹竈窗石諸蹟。（七）營坡嶺：在十九里侍郎橋東，相傳宋岳飛攻楊么時駐軍於此。（八）小廬精舍：在二十里小廬山上，相傳宋張栻講學處，又曰南軒講塾。（九）戲綵樓：在縣城西城隍廟前，宋孝子許宗英娛親處。（十）九步三井：在十二里石壁山，天然造就，恰三步一井。

第二節 安化縣

沿革 自秦至唐，屬益陽縣地。唐末為五溪蠻扶氏所據。歷後梁後唐後漢後周。屬梅山蠻地。迄

宋熙甯間，章惇發兵開梅山道，原有居民多遭屠戮，六年建縣，勅名安化，屬潭州長沙郡。元屬湖廣行省湖南道。明屬湖廣布政司長沙府。清屬湖南布政司長沙府。

疆域 本縣位資水中流。東與甯鄉益陽爲界，南與湘鄉邵陽爲界，西與新化溆浦沅陵爲界，北與桃源常德爲界。

地勢 全境山脈盤鬱，地勢頗高，鮮平原。蓋衡山之脈自邵陽龍山北來，其支系綿延於資江南岸，東入甯鄉，止於長沙之岳麓山，雪峰山大脈則自溆浦來，東盡於犀牛山，其支系綿延於資江北岸。資水自新化蘇溪關流入五都境，經安化縣地者凡二百五十八里，東流入益陽，南境及北境之水多匯歸之。龍山脈以南之矯水，藍田水，涓水，甯溪，則經湘鄉入湘水。

政治區劃 全縣舊分十鎮，城區，常豐，豐樂，常安，歸化爲前五鎮；一都，二都，三都，四都，五都爲後五鎮。現爲十區，區再析爲若干鄉，數多不及備載。

縣城概況 地極褊小，原無城郭，僅立木棚，置門五。遜清康熙二十一年，知縣吳兆慶增修一次。三十二年，知縣趙尺璧又改修一次。五門樓內外各標以額。後因傾圮，嘉慶四年，知縣陳煥重重東西南三門。十五年周文重又繼之。展轉相因，遂留今日之遺蹟。伊水自西門入，經南門小南門，東至北門，流百二十里，與資水合。城外勝蹟頗多，出東門過長橋百餘武，抵東華山，上有古庵，右爲中山觀，聳峙山巔，風景頗佳。城西有紫雲山，夾道蒼松，紆迴盡致，依依古竹，綠影參天，春秋佳日，男女成羣，爭相遊焉。城北三十里，爲仙溪，商市頗盛，爲縣城水道通小舟之終點，近有人倡修

安化縣之風景



開鑿河道，直達縣城，惟目前經費拮据，加之正擬舉辦修築縣道通敷溪（地濱資江距縣城百二十里），則此議尙難如願相償耳。

物產 動物家畜，有牛，羊，豕，犬，雞，鴨，鵝，之屬。

野獸有虎，豹，豺，狼，野豬，毫豬，麋，鹿，土地魚。山禽有鷲，鷹，鶴，畫眉，野鷄，黃鶯，鴉雀，喜雀之屬。植物以松，杉，柏，爲最普遍。全境森林茂密，交通閉塞。輸出者少，茶爲出口大宗，每年產額達三百萬元。其他棕，桐，竹，木，油紙，烏梅，棉花之屬，產量亦不少。稻分早中晚三種，早稻仲春播種，夏季秋初熟，高旱田宜之，種最少，中稻清明前後播種，處暑後熟，平地膏腴地宜之種最多；晚稻名重陽糯，十月始穫，惟下濕田宜之。產最少。總計全縣收成僅能供半年之食料。鑛物蘊藏極豐，尤以錒鐵煤爲最著，惜多未開採。

商業 縣城因陸路不常衝要，伊水乏舟楫之便，故商業不甚發達。其繁盛市鎮，首推三都區之東

坪，小淹。因安邑以茶爲出口大宗，茶多產於一三三四五都各區，每年四五月間，國內外茶商雲集於該市。因之商賈輻輳，繁盛甲全邑。各市近因茶不暢銷，商場大爲減色。其次爲常安區之藍田市，該市出口貨，以新化錒鐵山運來之錒砂爲大宗。其次豐樂區之橋頭市，該市出口貨，以石炭爲大宗。他



如四都區之煙溪市，每年桐油出口以萬計。

交通現況

(一)陸路：東由縣城達於歸化鎮之大福坪，及司徒舖；南由縣城達於豐樂鎮之橋頭河及常安鎮之藍田；西由縣城達於常豐鎮之橫柏界山溪界，及五都鎮之平口神灣，四都鎮之馬路口湖南坡濟萍溪；北由縣城達於三都鎮之東坪木子坳及一都鎮之小淹龍塘冷家嘴，二都鎮之大岩塘金雞坳善溪等處。待闢道路，南由縣城達橋頭河，計一百二十里以接湘鄉道，東北由縣城達敷溪，計一百二十里以接益陽道。

(二)電報綫北由一都鎮之敷溪沿資水而上，西達五都鎮之煙溪，計一百八十里。電話綫中由縣城，南達豐樂鎮之橋頭河，計一百二十里，為安橋綫，又南由橋頭河上達藍田，計六十里，為橋藍綫；中由縣城北達一都鎮之小淹市，計一百二十里，為安淹綫；中由縣城東達歸化鎮之大福坪，計一百二十里，為安大綫。

教育

近二十年來頗形發達，除全縣公立中學校女子職業學校男子職業學校外，全邑共分九學區，每區有高級小學校一所或二所，初級小校，每區有多至百餘者，計全邑初級小校共有七百九十所。又每區設有學務委員會，委員數人，主任一人，協助教育局辦理學務。

民情風俗

人多純樸，士少宦情，家姻禮義而化易孚，地足魚樵而人樂業，務農重本，俗尚質樸，性剛直，畏犯法，信佛老，尙鬼巫。重禮節，人家生子，集友誼，備酒食，饒燻夜以詣之，名曰打喜賀喜，后難以打屁股之詞，主賓相辯。新婚之日，賓客羣聚洞房，男女相與戲謔，不問尊卑，名曰鬧房。凡壽旦與開市，主人開書召客，治筵頗豐。冠禮久廢。婚禮猶存。邑俗所存者，定聘用紅綠花牋，書男女年庚於上，男紅女綠，媒氏互致之，各執爲信。將婚之年，男家預行擇吉，信媒告期，或羊酒或鵝酒，名曰報日。親迎之先，男家備送服飾簪珥猪羊酒果，名曰過禮。女家備送妝奩，名曰嫁奩。親迎之日，設彩輿鼓樂，迎新婦入帷，行合卺禮，名曰交杯。男女喪亡，哭泣盡哀，弔者以散帛爲重，並多作佛事，好禮之家，間有遵朱子家禮。

第二節 新化縣

沿革

禹貢，荆及衡陽爲荊州，新化縣應屬荊州之域。春秋戰國楚地。秦屬長沙郡。漢屬長沙國益陽縣地。三國吳分置高平縣。自晉以後皆爲梅山蠻地，未置縣，惟今縣南永固區所屬之九龍山靈長郵常福金鳳大平栗平樸塘石脚十鄉，於吳寶鼎元五年置風平縣，縣故址即在石脚鄉，廢署雖淪湮，詢之士人，尙有故跡可考。至宋太平興國六年，發潭州兵鑿破徭大洞，以其地置五寨，以控諸蠻，宋神宗熙寧五年，開復梅山，析其地爲二；安化爲下梅山，隸潭州，新化爲上梅山，併高平縣地面屬之，隸邵州，治白溪白石坪。紹聖中，徙今治，元清因之。民國元年廢府制（實度），而直隸於省。

行政區劃

宋以前無所考，明析爲一廂（在城）三鄉（大陽石馬水富），清析縣境爲一百二十八村

，至同治元年，因洪楊之役，舉辦團練，分一百二十八村爲十六團；附郭曰城廂，領四村；東南曰安集，領六村；曰大同，領十五村；東南曰遵路，領十二村；南路曰親睦，領十村；西南曰敦信，領八村；曰永固，領十一村；西路曰中和，領五村；曰遵義，領八村；曰永靖，領四村；西北路曰永安，領五村；曰時雍，領十村；東北曰永清，領四村；曰興讓，領七村。至民國三年，改爲七鎮（大同興讓時雍永清西成永固親睦）九鄉（城廂安集遵路中和敦信遵義永清永安知方），十年又析西成鎮爲兩鄉（西成東鄉西成西鄉），共爲六鎮十一鄉，十八年就六鎮十一鄉，改爲十七區，因安集所屬之錫鑛山，人口增多，事務繁重，增設錫鑛山特區，共爲十八區，區以下爲四鎮一百三十四鄉，每區所領之鎮鄉數目表明於左：

- (1) 城區領一鎮四鄉……在城鎮梅樹冷水上渡上下
- (2) 親睦區領十鄉……珂溪龍塘南煙龍源土橋興田湖水石笋水口南坪
- (3) 中和區領五鄉……北渡暇莊金灘輔田大洋
- (4) 遵義區領八鄉……爐觀長壽青山前石板思澄滑石芷溪
- (5) 興讓區領七鄉……跋頭黃沙桃花大江崇山老汕吉慶
- (6) 永固區領十一鄉……九龍羅洪巴汕靈真長野常福樸塘石脚金鳳高鳳栗坪
- (7) 錫鑛特別區領一鎮……以陶塘長龍界譚家冲七里江等處屬之
- (8) 時雍區領一鎮九鄉……白溪鎮大陂株木舊縣富溪楚良錫溪鵝溪上廟下廟
- (9) 遵路區領十二鄉……小南球溪潘溪稅塘連岩湖源三尖龍溪石槽中源木山浪絲

(10) 大同區領十八鄉……黛水筱坪麻溪當正崇半瓦半柳篋鐵山永溪車田岩田竹半兩半陽峒時半虎寨坪半花橋

(11) 安集區領七鄉……化溪下連中連上連滿竹文清沐甯

(12) 敦信區領一鎮八鄉……洋溪鎮利村古塘蔗羅金壁水東時團小浪桃林

(13) 西成西區領六鄉……羅冲下五團茅坪關山江東西平

(14) 永安區領五鄉……烏石長峯田心丹桂栗山

(15) 永靖區領四鄉……福田文田奉家錫溪

(16) 永清區領四鄉……下渡_明溪赤石蜈蚣

(17) 知方區領八鄉……中樂蘇溪八寶下樂潘洋上樂蔣平橫溪

(18) 西成東區領五鄉……傅家吉隆星塘三塘鵝塘

按民國十八年十二月，經行政會議議決爲八區，廢原有各區名稱，冠以第一第二等區字樣，各區公所駐在地，第一駐金

灘 轄城廂中和永安遼義，第二駐蜈蚣橋轄興讓安集水清，第三駐三溪橋(轄大同)第四駐木山(轄遼路視睦)，第五駐

大橋市(轄永固)，第六駐牛山市(轄敦信永靖)，第七駐西平(轄西成東西)，第八駐白溪市(轄時雅知方)。

疆域 縣境跨資江中部，西界淑浦，南及西南東南界仰陽，東與北界安化，東西距二百一十五里

，南北距二百三十里，面積四萬九千四百五十方里(王達地理書稱湖南全省面積六二二八，五三方里)，約佔全省面積百分之十三弱。

地勢 西南倚首望諸山，東北跨資水流域，故西南高，而東北低，土質亦西南瘠而東北肥，邱陵

起伏，四塞險峻，其山脈，在資水西岸者，皆係等峯山脈，由邵陽縣西北蜿蜒入境，為首望山（屬永固區，山勢甚巨，跨邵陽溆浦黔陽數縣，曠野高岡，最易蕪蕪），為馬蝗坳（屬永固區，新邵交界處，中通武岡黔陽要道，地勢平衍）為黃金洞，為金鳳山，為大行山，為文斤山，為牛山卡（屬邊路區，通邵陽驛道，蕪蕪多出沒無常，行人多戒心焉），為奉氏垠，為蒼溪山，為高鳳山，為茶盤垠（屬永固區，可守山險，咸豐九年俱廢有卡），為維山（屬親睦區，與縣城南門之水晶閣相遙接，俗稱八景之一），為牛牯嶺，為半山，（屬敦信區），北出為紫荆山，為冷溪山，為白旗峯（屬永靖區，崇山峻嶺，匪盜多由此發難），為石羊寨，為獅象山，為旂山，為梅洞坳，為箭芽山，（屬西城區，通漵浦大路，山勢險峻，形如棧道，盜匪多匿其中）為古羅坡，入溆浦境，為渠江溪口（屬西城區，屬安化，山深密箬，為通澗數，居民柔弱，莫敢禁毋），為紅岩山，入安化境；在資水東岸者，則係衡山山脈，龍山之支脈，由邵陽縣東北蜿蜒入境，為梅寨嶺，為朗概山，為帽子嶺，（現發現鑽不少），為報馬嶺，為觀音山，為花橋關（屬大同區，為晉會大道，接安化，藍田市近關數里，曰普潭壩通湘鄉，皆據險而守），為金竹嶺，為錫嶺山（屬安化區，該山原產錫，昔時鑛錫為錫，故名，今從之，現在該山鑛種多掘於楊劉兩姓，鑛量為全省產額之冠）為黃柏界（屬辰溪區，為安化新化界山，其山地勢甚峻，最易蕪蕪，其南之桃江村，通寧鄉，均有險可守），為望鵝嶺，為天吳山，為大熊山，為九峯垠，入安化境。按新化縣四圍高山，列若藩屏，山麓均產竹樹，中部山崗起伏，佔地最多，其中衍為平原，田畝較多者，首西成東區，次永固區，最次敦信區，且農民勤於開墾，雖石山隙罅中，亦搜挖掩土，種植紅薯蕎麥玉竹黍之類，故荒地極少，地骨則富蕪蕪，炭鐵所在皆有

，錫鑛亦不少，而錫鑛幾爲全省產額之冠，若能設法將各種鑛產收爲地方政府所有，改用西法採探，完成新湘汽車路，以利運輸，則新化之富庶，或爲全省之冠云。

資水：由邵陽縣新甯五都經縣屬遵路區之三門灘（兩岸峯巒插天，幾三十里水陸均不易行）入境，右受煙竹溪，譚家溪，上南溪，下南溪，上米溪，高井水，下溫水，左受瓷器坑，塘家溪，拓溪，長扶溪，麻石溪，球溪，潘溪；經大同區，右受麻溪，小溪，柳溪，崇溪；經親陸區，北受泥灣水，左受珂溪；經安集區，右受柱溪，栗溪，連溪，化溪；經城廂區，右受朱溪，金家溪，曹家溪，左受黃連竹水；經中和區，左受雲溪；經永安區，左受黃連溪，桡溪，栗山溪，小洋溪；經家水；經永清區，右受南溪，鄧家溪，柳溪，油溪；經時雍區，右受白溪，左受大江溪，株木溪；經知方區，右受潘洋溪，左受澧溪，蘇溪；經蔣平下樂兩鄉，流入西成西區之茅坪鄉，轉入安化境，至益陽縣東，分爲數派，或東與沘水會，或北入洞庭湖。

雲溪：出邵陽隆回二都，東流至永靖區福田鄉入境，東北流至錫溪鄉，左受錫溪水，至文田鄉，左受文瀾溪，東流入西成西區鴨塘鄉，左受鐵山坑水，青水溪，入遵義區，芷溪鄉，左受芷溪，雷溪，大金溪，泥溪，至墟觀鄉，左受橫沙溪，山塘水，霧溪，至長壽鄉石板鄉，東南流入中和區金灘鄉之三江口（洋溪女溪當溪三水相會之地故名），左受洋溪女溪，至北渡鄉大羊鄉，左受荷葉溪，馬家溪，東北注資水。

油溪：源出大同區車田鄉晏家舖，北流入興讓區之陵頭鄉，左受馬頸水，至桃茶鄉，右受茶溪

(發源安化縣常安鎮之雙架山)，至黃沙鄉，左受官溪，東莊水，右受銜水(至安化流入)，至吉慶鄉，左受磨坊水，右受小洋溪，至老油鄉之油溪橋北，南流至崇山鄉，入永清區之亦石鄉，左受芝水，至油溪市入資水。

渠江：出永靖區奉家鄉下塘冷溪山，北流，左受上石水(出澧安之分水界)，直貫奉家鄉全部；入西區之東鄉，左受愚溪，十九溪，左受元溪，西北流入安化境，注資水。

洋溪：源出永門區羅洪鄉之打鳥坳，東北流，左受犀牛水，龍下江，墨竹溪，梓木溪，右受唐家水，東岡水巴油水，入敦信區之金壁鄉，左受麻羅溪，右受半山水，至時團鄉，左受石門溪，槎溪，至利村鄉之洋溪市，右受蒼溪，左受金溪，至水東鄉，至古塘鄉，右受木龍水，經官渡橋，入中和區，至金灘鄉之三江口入雲溪。女溪，源出親陸區龍源鄉之分龍柴北，北至龍塘鄉，右受象山，左受龍塘水，至敦信區之桃林鄉，右受桃林水，東北流，至中和區金灘之三口入資水。

龍溪：源出親陸區龍原鄉龍原嶺南，東南流，至平鄉右孚倉下水，入遵路區之龍溪鄉，西南流入邵陽縣北鄉之曉嵐堡，轉東南流，至龍口溪入資水。

高平水：源出求岡區靈真鄉之打鳥坳南麓接龍寺，東南流，右受坳下水，至顏公市，右受夾井水，至水尾橋，左受揚橋水，至金風鄉大橋市，左受窩山水，至石脚鄉左受候田水，黃姓水，右受富源水，洞內水，出大行山口，入粟平鄉右受黃泥水，南流至順水橋，左受高風水，南流入邵陽縣境，轉流入資水。

麻溪：源出邵陽分水嶺，流經大同區坪半西竹竿麻溪四鄉，至麻溪市，入資，漸資水口，可泊舟楫，長約六十里（此水量是因兩岸田畝居多不能引以水溉）。

球溪：源出遵路區潮源鄉鐵鎖坳北，東北流至中原鄉，右受石子水，至石槽資，左受木山水，瀑布水，至連巖。左受樓子水，至三尖鄉，東流至球溪鄉入資水。

黛水：源出大同區之黛水鄉三公嶺，流經黛水筱坪兩鄉，至小溪市，入資水，長約三十里。

峽山橋水：源出大同區朗概峯下（朗概峯為大同第一高山，新邵兩縣以此分界），流經時半陽兩鄉，至安化屬之藍川市入連水，長約四十里。

按縣境原屬山地，河流除資研外，幾無足稱者，山谷溪流，雖如蛛網，而諸溪類皆河身淤塞，溪澗低陡，不通舟楫，惟能引以灌溉田畝者，亦復不少，且地質多屬砂礫，最易崩潰，每逢春水漲時，溪澗常被沖陡，田禾被淹沒，不一而足，古云三十年河東，四十年河西，而新化之溪澗，則確有今年河東，明年河西之概，惟雲溪自芷漢渡以下，洋溪自半山市以下，春夏兩季，可通木牌，小帆至三江口，雲溪洋溪女溪會合後，下達資水，春夏兩季，均通舟楫，洋溪市交通便利，商業振興，為新邑內地之冠。

氣候物產 縣境氣候，春夏之交溫和，雨澤亦多，季夏熱，仲秋燥，季秋漸寒（人民多十月開始燒火），冬及孟春嚴寒，夏多南風，秋冬多北風，霧氣瘴氣高地多，平地亦間有。地中鑛產總藏甚富，錫煤鐵石灰錫金沙俱有，錫量最多者為錫鑛山特區（現探鑛公司凡九十八，棟廠二十四），次時雍區，次大同

區，次知方區；煤量最多者，爲大同區，次安集區，次永安區，次中和區，次遵義區，次親陸區，次遵路區。次興讓區，次永清區；柴煤幾無地不有；鐵量最多者，爲遵路區，次大同，次安集；石灰最多者，爲知方區，次時雍區，次敦信區；錫則間現鑛苗，尙未探採；金砂產於永固區之高平水河身中及兩岸農田砂礫中，昔時淘洗砂金致富者不少，今則以毀壞河田，禁止淘洗。農產，則有稻麥（麥分小大兩器兩種），蜀黍（俗名高粱），木粟（卽廣野之禾稷），薏苡（俗名六股米），粟（俗呼小米），玉蜀黍（俗名包穀），胡麻（俗名油麻），豆（豆分大小綠三種）。山產，則以竹木爲大宗，木以松杉柏爲大宗。園蔬與普通無異。水產則河魚塘魚均少，惟農人至稻開花時，加高田陌蓄水養魚，至翌年孟春取盡，其魚多草鯉類。

縣城概況


在資水西岸，距長沙五百五十里。建門四，曰東西南北，東北靠水，西南依山，城樓高聳，牆堞稍壞，周圍共五百六十六丈，惟南門因遠隔親睦區之維山，維山直峭上歇，俗名爲火旗城，住戶多失火，明時蕭岐來守是邦，倡義就南門城樓加築水晶閣，祀水神，以水制火，相傳自建樓後，火災不間見，邑人迷之，至民國十一年募捐重修，連城門共四層，屋三間，規模宏敞，高出全城；登斯樓也，旭日東昇，夕陽西映，風景在望，游人雲集，但日中人聲嘈集，有碍靜觀耳，昔謝安登治城，悠然遐想，有高世之志，明人胡有恆詠樓詩云「高閣誰從此地登，高榻兼得傍高明，幽貞未許吟雲母，澄潔真看是水晶，寒氣不霜還慄慄，素輝乘月更明明，年來苦抱相如渴，短榻何常盡日橫」。尼貝斯樸尤爲全城之勝地矣。城內大街凡四，樓前行爲南正街，屋多改造，商業發達，閣城精華，荷莖於斯；再進爲縣正街，居之者多貧民小戶，雜有娼妓；更進乃縣政府所在地；縣正街之左，曰東

正街，直出東門大碼頭河岸，春夏兩季，舟舶咸集，商務頓增，秋冬稍遜，四鄉香客亦絡繹不絕（爲安化澗浦各縣到衡山進香之孔道），頗爲熱鬧，因多小商，故商務不及南正街之盛；縣正街之右曰西正街，直抵西門城外，客棧街攤，鱗次栉比，其商務匪淺及南正街，而且不及東正街甚遠，由西正街轉北行曰北正街，以字稀，商店少，接近城樓一帶，多爲菜圃；至四大街所附之小巷約十餘處，盡屬住戶，無多紀載。四門外，惟南門外之永興街青石街，東門外之向化街等處，商業亦頗繁盛，而東隅之楊家塘炭碼頭一帶，居之者類多勞苦貧民，流娼販卒，其狀況幾等於湘潭之臭水塘，長沙埠之西牆灣焉。城內街道，寬處不及四五尺，狹者僅尺二三，往來行人，異常擁擠，而且陰溝閉塞，水圳稀少，天雨則濁水泛濫，晴則穢氣熏蒸，牲口任意蓄放，人便聽其自散，無識婦女，又多攜童當街大便，以故空氣惡濁，地面污滑，講求衛生者，似難以一朝居矣，此項缺點，城外相同，宜急設法改良之。

第四節 邵陽縣

沿革 漢置昭陵縣，晉改曰邵陵。隋始改曰邵陽。唐貞觀十年，置邵州於此。五代晉天福中，馬希範曾改名敏政縣，未幾仍復舊名，宋寶慶元年，升爲寶慶府（宋史地理志，寶慶元年，以理宗潛藩稱府）。民國二年，裁府，改邵陽縣曰寶慶，近復改曰邵陽。

地勢 全境跨資水流域，介居衡山雪峰兩脈之交，故隨處皆邱陵，西南境尤甚，而崛起之度，則以東北境之龍山爲最高，亦有數片平原，錯出於東北南三境之上，東境如距縣城四十四里之紅橋及四十五里之黑田舖，南境如距城三十里之谷州，縱橫十餘里。



邵陽之古塔


山 龍山：在縣城東北八十里，兼跨湘鄉界，漣水邵水，自此山東西發源，其高度實超越衡山祝融峯之上，唯不及衡嶽之叢秀，脈東北走入湘鄉境，接衡山之脈 四望山：一名四明山，在縣城西南一百二十里，跨入東安祁陽二縣界，亦為縣境高峯之一。 耶薑山：在縣城南一百三十里，跨入衡陽祁陽二縣界，一名白雲山又名七里山，為南嶽七十二峯之一，有石岩

可坐數十人，為蒸水源之所從出。 朗概山：在城東北七十里，峻不可陟，石級僅容一趾，攀引而上，其頂甚闊。

水


資水：自武岡縣東流入境，逕縣城北，東流，納邵水，北流至四十餘里之銅柱灘，兩山夾峙如門，中流湍急，為全流第一險處，又西北至三門灘，入新化縣境。 邵水：出龍山之西麓，曲折而西南流，百三十里，至縣城東注資水。

城市概況 縣城在資邵二水會流之處，周十餘里，略作東西楹



邵陽中山公園六一亭

圓形，爲門四，資水環繞其西北二面，邵水擁抱其東面，昔太平天國之亂，翼王石達開，以四十萬衆，而不能破數千之守兵，其形勢之險固，可想見也。市街，以府正街及西門正街，爲最繁盛；城外，則北門外諸市，與東門外邵水東岸之三坡坳，河街嶺，商貨雲集。邵永之上，有飛橋連接東門與三坡，在昔未遭焚燬以前，橋上兩旁，商店櫛比，中成街道，上露蒼穹，下行帆檣，遊人過此，未知其爲



邵陽雙清亭遠景


橋也，今雖重修，迥殊前狀矣。

物產

縣境地味肥沃，穀物豐饒。農產以菸葉，辣椒，棉花爲大宗；甘蔗，花生亦有名。蠶產，則煤鐵均富，煤多運銷漢口。竹工甚佳，與湘繡同聲盛名，多製成鏡屏，鏡框，竹盒等類，銷售京滬。又甚產毛筆，尤以縣城戴仁昌出品，名聲卓著。

古蹟名勝

(一)雙清亭：在縣東北三四里許，資邵二水交會之衝，北岸有大石崖，矗立延入水中，明顧璘題『砥柱磯』三



邵陽名勝雙清亭

字於石亭踞其上，下臨深潭，後倚林藪，崖上竹木，細草蒙茸，下與綠波連映，登亭而望，百里在目。（二）桃花洞：在縣城南七里許，山皆土而洞皆石，係屬石灰洞，入洞門，初幽暗，乘獨行數十丈，上開一穴，俗呼曰天窗，滅火亦明見髮鬚。洞中鍾乳石甚多，奇形怪立，左有小路，可容一人行，荷人之，可歷二十小洞，一洞有路，低不可行，匍匐入約三丈，有大洞，廣且高，其石狀尤奇異。（三）法華台：在縣城東三里東山絕頂上，地極高峻，爲一縣之勝概。（四）祭旗坡：在縣城南門外五里，三國時，張桓侯曾祭旗於坡上，因以得名。又箭落門：在東三舖，爲桓侯遺箭處。

第五節 武岡縣

沿革及區劃 漢置都梁侯國；後漢爲都梁縣；晉武帝分置武岡縣，與都梁俱屬邵陵郡；隋俱廢，唐武德四年復置武岡縣；明洪武元年曰武岡府，九年降爲州；民國二年改縣。

在昔分全境十九鎮鄉，嗣後易鎮爲區，曰城廂，曰和親，曰安樂，曰康樂，曰儒林，曰萬安，曰資東，曰中東，曰仁東，曰白倉，曰資匯，曰黃橋，曰紫陽，曰高沙，曰石江，曰和康，曰山門，曰智勝，曰洞口是也，今則劃爲九大區，區之下舊爲團，今改爲村矣。

境域及地勢 縣境遼闊，東達邵陽，西毗綏甯城步，南鄰新甯東安，北接溆浦黔陽，東西廣約三百里，南北長約二百三十里。縣境跨資水之上游，倚雪峰山之脈，山脈縱走西境，其支脈分布於南北兩境，中部自縣城迤邐而東北，爲半邱陵性之平原，故附城一帶，阡陌雲連，而爲大產米之地，資水亦饒有灌溉交通之利。

山 古山：在縣城南五里，上有瀑布數十丈，下落深潭，風景絕佳。雲山：在縣城南十五

里，自麓至頂。盤磴而上，又十餘里有七十一峯，相傳為七十二峯，一峯飛去歸州城外，遂成勝景，惟紫霄，日華，芙蓉，香爐，最著，列道書第六十九福地，流雲時起於山腹山巔之間，山之得名，殆以此耶，上有神廟，至秋季，朝山進香者甚衆，山間多瀑布。近有外國教士築避暑山莊於其上，峯巒簇峙，為一縣之秀。參閱第二編附錄。武岡山：在縣

城北五里，水經注，武岡縣左右，二岡對峙，間可二里，後漢伐南溪蠻，蠻保此洞，故曰武岡，一云東漢伐五溪蠻，與民同保此山，故又名同保。都梁山：在縣東北境，水經注，都梁山西有小山，上有淖水，既清且淺，其中悉生蘭草，綠葉紫莖，芳風藻川，蘭馨遠馥，俗謂蘭為「都梁」縣受名焉，李吉甫元和郡縣志，在武岡縣東北一百三十里。

水 資水，源出縣城西南百里之唐糾山（一名路山），東北流，繞縣城西南東三面，而東北，至高沙鎮東十五里之雙江口，納蓼溪，又東北流至龍潭舖，北納赦江（一名峽江），又東流四十里許，過桃花坪，入邵陽縣境。

城市概況 縣城瀕資水北岸，周七里有奇，為門四（北門已



武岡古蹟 法相摩岩

寒)，城垣概用青石砌成，甚堅固，諺云：『寶慶獅子（石刻）東安塔，武岡城牆邁天下』，商務以南正街，西正街，爲最繁盛。縣境各地產家機布疋，是爲大宗商品。有小河穿城而過，故隨處皆架橋梁。城之迤北，地階較高，有大礮台，尙存有舊式大礮，約重二三千斤。全城人口約二萬。


高沙鎮：在縣北六十里，瀨瀟溪之北岸，民船東通寶慶，湘黔汽車路線經此西達洪江，不久即可通車；商舖七百餘戶，爲本縣商况最盛之市鎮。龍潭舖：在縣東北九十里，位資水與漵江會口之南，當本縣水陸交通之要街，有稅局，權運局，及商店數十家。洞口市：在縣西北九十里。石下江：在縣北百五里，當漵水南岸，附近所產竹木，皆在此結筏下運。

產業 農產，以稻米爲大宗，玉蜀黍高粱豆麥紅薯次之，每年運銷於邵陽新化及下游各縣者，爲額甚巨，當亦邵新諸縣所仰給者也。西北境產木料竹紙，亦出品大宗，每年結筏運銷下游各埠，尤以益陽漢口爲大集散場；又產藍靛蔗糖。鑛產煤隨處皆有之。工藝產土布，紙傘，木器，皮器等，染織業亦頗佳，近年思思工社之染織品，尤爲著名。

獠洞 縣北境接溆浦界一帶山中，有獠洞十三：曰上山，下山，鵝梨樹，大茶園，半江峯，荆竹山，檀木冲，魚子溪，沈家嶺，上奔龍，下奔龍，千坵田，百家坡。附近居民，尙多苗俗。

第六節 新甯縣

沿革及區劃 漢爲扶蘇（亦作夫夷）侯國地；東晉易曰扶蘇；梁改爲扶陽；後仍曰扶蘇，隋省邵陽；唐爲武岡縣地；宋紹興二十五年，復分置新甯縣。



新寧城北之摩阿嶺營房

全縣行政區劃如次

- 第一區……轄五鎮三十一鄉
- 第二區……轄三十二鄉
- 第三區……轄一鎮四十二鄉
- 第四區……轄二鎮三十鄉
- 第五區……轄一鎮四十二鄉
- 第六區……轄二鎮四十六鄉

地勢

縣境常本省資水極上游之一縣，南毗西粵，地勢高峻，山嶽盤紆，平原殊少。夫羅水源出廣西與安縣北之金山，即水經注所謂少延山，俗稱岡頭嶺，北流縱貫境中，水澄灘多，不通舟航，東境為廣西越城嶺北走之脈，以與衡山脉之餘岡別阜相銜接，西境接廣西潯嶺之脈，起頂為雲山，（此雲山在武岡縣境，與東境之大雲山，非一山也），內控苗獠，而楚粵之藩籬也。

扶陽山：在縣城東十五里，梁置扶陽縣，以此得名。摩訶嶺：在縣城北半里，登其巔，可覽一縣之勝。大雲山：在縣城東南五十里，高千七百尺。八十里山：在縣城南四十餘里盆溪村之南，常夫羅水之東岸，石磴欹危，羊腸曲折，為羣蠻之關鍵，亦楚南之門戶也。

縣城概況

縣城位於夫彝水北岸之曲，水繞城西南東三面而北流，城壁原係土築，明成化六年始甃石爲之，周二里二分，闢四門，各設礮台，清道光二十七年，因峒民需再浩之變，更爲堞六百十九，凡高一丈八尺，寬八尺，城北摩訶嶺（昔有古剎，奉摩訶迦葉，故名）上，復築一小城，有礮壘，供防禦之用。縣城因交通不便，故商況蕭條。縣民什九業農外，多出外營布，米 藥材，雜貨等買賣業。全城人口約八千。

交通及產業


夫彝水，當春夏水盛時，自縣城東二十五里白沙市以下，可航小民船。陸路，東北通仰陽，西北通武岡，尙稱平坦，西通城步，則山路崎嶇。農產以稻米爲主，並產麥，高粱，油菜子等。工藝品，產紙，亦頗有名。

新甯縣著名物產表

產名	產地	產量	出口量
竹	八峒	二十萬株	約七八萬株
杉木	八峒	十萬株	約六七萬株
包穀	東南西北四鄉	二千擔	一千擔
蘿蔔	東橋石橋村 南橋江口村	約一萬擔	二千餘擔

古蹟名勝

蓮潭，在縣城北，一小石山，空圓如井，夫



新甯縣東城外金城樓



新 官 城 北 之 獅 踪 墩 台

蘇水盤旋流入，澄清如鏡，山旁有一小齋，相傳宋周蓮溪常講學於此，崖上有「萬古隄防」四字。

良山，在縣城南八里，上有石壁，高數十丈，遠望之如玉笏直立，為縣境勝景，故「良笏朝天」，「蓮潭映月」，均為縣境八景之一，錄明御史曹一夔（武岡人）夫豨八景詩如次：

（1）良笏朝天 拔地芙蓉聳翠浪，嶙峋千尺指天門，夫豨江水平如掌，日捧紅雲朝至尊。（2）帽山占雨 山垂青影水拖藍，醉眼模糊帶酒酣，遙望白雲十澗雪，誰知霖雨到江南。

（3）谿洞晴嵐 扶桑挂日雨初晴，一片嵐光畫不成，我欲結為青玉佩，醉招黃鶴朗吹笙。（4）煙邨古道 斜裁古路破寒煙，風景依稀似輞川，安得王喬雙鳥到，化為覺去上青天。

（5）石幕扁舟 淮輶怪石點江容，漱玉涵波山影空，千頓岩流舟一葉，滄浪歌起度天風。（6）層崖瀑布 飛流百尺響潺湲

，界破青山兩幅寒，紫氣香爐飄不盡，濺成珠玉與人看。（7）花渡春風 山城誰挂錦為叢，萬樹桃花映水紅，落日晚霞成一色，人迷渡口問春風。（8）蓮潭夜月 潭泛青蓮舊有名，又憐明月碧潭生，珊瑚抱弄寒空影，不斷香風夜氣清。

第三章 沅水流域

第一節 沅江縣

沿革

兩漢為益陽縣及索縣地；梁陳置藥山郡；隋廢郡，改縣曰安樂，十八年又改曰沅江，隸巴陵郡；唐屬岳州，更名喬江縣；五代改屬朗州，曰沅江縣；宋屬常德府；元改屬龍陽州，明洪武十三年置縣，屬常德府；民元以來，仍存舊名，以其縣為沅水歸宿之處，因名沅江。

疆域


縣境東界湘陰縣呷口，西界漢壽縣南疆舖，南界益陽縣羊角，北界南縣。全境東西最長處一百里，南北最長處一百四十里，面積約一萬四千方里。

現行政治區劃


原分市，河，馬，白，赤，皮，龍，蔣，郎，廖，十保，清末以來，廖保淤田最多，陸地加廣，因分廖一郎，廖二，廖三，為三區，今年因籌備地方自治，將九保三區劃為四自治區；市，河，白，馬，赤，為第一區；皮，龍，蔣，郎，為第二區；廖一為第三區；廖二，廖三為第四區。

地勢

縣境踞資水入湖之口，沙田壘壘，地勢低窪，洞庭號稱八百里，數十年來，泥沙淤積，水流無從排洩，以至支流縱橫



沅江名勝 桐林映鐘



沅江風景 柳堤春漲

，莫可名狀。湖之著者：如縣北之大通，荒湖，七里，龍墩，鹿溪，楊柳，篙竹，東南，開彭等，雖常水落之時，而波光接天，一望無涯；縣東之石磯，桂花，蔣湖，萬子等；縣西之上下瓊，後江等湖；南部之白泥，注瀾，胭脂，長泊，黃荊等，亦皆波鱗浪跡，浩渺相連。所謂陸地者，不過十分之三而已。

山脈

縣境山脈從漢壽益陽蜿蜒而入境，北有歇馬，慶雲；南有飛鳳，紫雲，高龍，福壽，觀音；東有道場，鳳凰，諸山。惟赤山層巒疊嶂，界於沅漢之間，頗有領袖羣峯之勢，湖鄉中崛起之山地也。

城市概況

縣城設在市保。其著名市鎮，有廖一之草尾市；廖二之陽羅市；邱保之大潭市，泚湖口；龍保之鄒家窰；皮保之大林港，南湖洲。

交通

由縣城取水路向東南行，經大潭口，泚湖口，大林港，南湖洲，抵湘陰之白馬市。陸路向南行，經馬公舖，戴公塘，三眼塘，龍泱港，抵益陽之香舖嶺。由縣城取水路向西行，經白沙口，達漢壽之楊閣老；陸路由河路橋。火燒舖，白路橋，抵漢壽之軍山舖；又北流渡洞庭，達草尾。西行，抵南縣之同春坑，東行經陽羅市，抵湘陰之西福。

現待闢道路，為沅益陸路交通之三龍線，惟電話因重湖遠隔，尙在請示籌設中。

名勝古蹟

沅邑幅輒雖狹，自古騷人墨客，徜徉於殘山賸水之間，英雄志士，策馬湖邊，屯兵要塞，千百年下，憑弔遺風，猶令歎歎不置。如范蠡泛舟五湖，寄寓於赤山之巔；嚴子陵披裘垂釣，立竿子寒潭之畔；武侯下榻於烏龍寺；關羽駐兵於故關洲；至唐宋之間，李羣玉之流，拈毫吟詠，王荆公有題沅上李氏讀書廬之句。瓊湖，在縣城附近，風景絕佳，春來柳色舒青，百千萬樹，垂絲瀟灑，時作臨風舞，每當夕陽西下，二三漁艇，出沒於烟波間，款乃一聲，山水皆綠，遊人至此，不覺神怡。湖之對岸，有景星寺，為唐代古刹，寺前老樹參天，虬枝古幹，排列如翠屏。

第一節 漢壽縣

沿革 西漢為索縣地；後漢稱漢壽縣；三國吳，析置龍陽，屬武陵郡；隋併臨沅，沅陵，漢壽，置武陵縣（即今常德縣），而割漢壽之半入龍陽；唐屬朗州；宋初屬鼎州，大觀中改曰辰陽；元明清均稱龍陽；民國二年，縣紳胡樹榮帥盛震等，以龍陽二字不雅。呈請復名漢壽。

疆域 東界沅江，南界益陽，西界常德，北界安鄉南縣。縣境南北縱約二百里，東西橫約一百八十里。

區劃 全縣向分城區，大護，潔廉，七荆，美利，瑞福，合衆，大連，射淘，麗蠡，南蠡，上南蠡，下北蠡，望城，小東，沙洋，毓德，文武，龍潭，軍山，南疆，安樂，龍池，沅滄，孫珠，品類，穀安，中和，陳陂，馬頭，獅中，金和，梅溪，大爲，大正，六合，文蔚，大酉，善同，亞興，新北上，新北下，等四十二鄉，十九年籌備地方自治，擬劃全境為六大區。

地勢

縣境，適當洞庭之西部，踞沅江之尾閭，僅西南隅，踞零峯山脉之北端，邱陵起伏之地，約占面積廿二，故綜觀全境地勢，西南高而東北低，多屬湖汊紛歧，卑濕平野之境也。

山

金牛山：在縣城南六十里，峯巒疊翠，烟雨護青，上有仙翁洞，風洞，下有龍池。龍陽山：在縣城南九十里，舊名橫山，天寶中改今名，是因縣名而改，蓋龍陽縣始置於孫吳，係因水勢



似龍而得名。龍王山：在縣城南五十五里，高五百八十尺。赤山：在縣東六十六里，高三百六十六尺，俱點綴湖中，挺然拔秀。軍山：位縣東南，接近益陽縣界，山雖不高，巖古頗稱險要，吳藩濬討五溪蠻，曾屯兵於此。今長常汽車道，設車站於軍山舖。

水

沅水，自常德入境，逕縣城北而東流，曲折百七十里，直道不過百里，至西港（西港市在城東北六十八里），支津雜出，納漸水正支諸流，更東北通於澧水，合天心後江諸湖，南通南湖，安樂諸湖，而東入沅江縣境，夏時漲盛，浩瀚汪洋，冬時水深不過四尺。

洞庭湖，在縣城東北六十里。太白湖，在縣城東八里，東北入洞庭，西南會天心湖（在城東南六十里），達安樂湖（在城東南八十里）合沅江，或曰以李太白曾遊此，得名。蠡湖，在縣城東三十里，跨沅江界，一名赤砂湖，寰宇記，范蠡曾遊此，故中有范蠡廟。南湖，在縣城南五里，直徑可三十里，

附近田畝，仰其灌溉。圍隄湖，在縣城北，昔爲米棉產地，二十餘年前，陷而爲湖，面積較南湖爲小。

城市概況

城瀕沅水之南，周四里三百三十四步，門五，卽四門外有東南門，因地勢低窪，漸圯於水，蓋每屆春夏，必遭大水兩三次，全城浸沒，水退天炎，瘟疫繼作，居民苦之，乃議築環城大隄，民國十二年秋工竣，遂開湖南各縣未有之新勝。城內街道狹穢，交通頗感不便，惟東門街，北門街，寬丈許，較爲清潔，近年雖從事改善，尙未滿人意也。市況，以十字兩大街爲繁盛，大貿易多操於西郭（卽江西人），寶慶常德人次之。縣城而外，市鎮僅北鄉之西港，西鄉之滄港，東鄉之遊巡塘，較爲繁盛。

物產

農產，米，棉，茶，蔗，果實皆豐，就中以米爲大宗，棉花次之，城北綿花塘之棉，城南茶家園之紅茶，產量頗多，由民船運銷長沙漢滬各埠。

交通

（一）汽車路 長常公路，斜貫縣境，經過西南鄉之嚴家河，黃嶺崗，梅溪橋，陳家冲，偏坡嶺，太子廟，馮家冲，殷羊冲，崔家橋，油草冲，東花冲，白石碑，澄清舖，軍山舖，牛皮窩等處。惟各地距縣城甚遠，縣人迭次爭議請修支路，銜接縣城。

（二）陸路 漢壽山湖各鄉，人行道路多不講求，障鄉道路，多行堤上。障內田陸，人民多依堤建屋，相習成風，遂至阻礙行人，妨害堤務。田陸人行道路，到處破壞，多未整頓，甚有寬度僅尺餘者。山鄉惟舊有驛路，尙稱寬廣。

(三)水路 交通航道，計共四線：西北至東南曰常長綫（常德至長沙）；西北至東北曰常漢綫（常德至漢口）；西北至東北曰常南線（常德至南縣）；西至北曰常澧線（常德至安鄉津市）。常長常漢，均由新興嘴起至楊閣老止，常南由新興嘴經縣城南嘴至狗洲止，常澧由新興入牛鼻灘，經北小河西港，至南五聖宮止，此輪船航路也。東北障坑，河港紛歧，商民船隻，均無阻礙。辰沅木牌竹筏，僅能由常長常漢線水道行駛。至常南常澧兩線，凡小竹筏，亦有行之者。惟縣城上游，楊旗嘴，張家壩，河道一淤，圍堤湖水，多時水涸時，則常長，常漢，常南等線航路完全斷絕。

(四)郵政 縣城設二等郵局一所，北鄉之酉港，及東鄉之遊巡塘，西鄉之滄港等市，設有收信櫃，郵件由輪船負責送遞。如水道不能通行時，即由早班郵差專送，歷無違誤。鄉村地方，重要市鎮，郵差每週來往一次。

(五)電報 民國七年，縣城創設電報支局一所，電線直達益陽，計程一百四十里。拍發各省縣電報，均由益陽分轉；如益陽有故，則交通阻滯。民十二年，常德軍隊過境，將電機提去，停辦數月，旋即恢復。

名勝古蹟

(一)西竺山淨照寺：在縣西關外一里許，東晉號香積寺，南宋時賜額淨照，大殿有「大雄寶殿」四字，傳為唐張旭所書，亭池林木，尙屬清雅，為邑人休憩之所。旁有老廟一棟，廟聯云「古今明月滄浪水，新舊桃花西竺山」，係邑人黎丙壽百年前撰書石刻，字跡蒼老。(二)洗墨池：在淨照寺內。池畔建亭，山色湖光，俱呈眼底。明分巡使劉之龍額書「雲煙深處」四字，筆法古勁。

，至今猶存。黑池緣起，均作張旭，或曰係晉代伍朝，縣志考據載籍，以伍爲是。舊日池亭，早已頽圯，民十四年，邑紳李幹粗等募款修理，現復舊觀。(二)來鶴亭：距洗墨池數武，亦頽圯數年，同時建修，縣知事熊綬壽有聯云「洗墨魚吞硯，烹茶鶴避煙」。(四)龍陽故城：在今縣西上游，名黃城岩，宋時曾移縣治於此，現韓陂堤，竹子陂堤，雞公堤，苦草陂堤，鐵門關堤，即前故城城脚故址，堤勢圍連，殆可想見城牆形勢也。(五)明月池：在縣南關內偏佐。縣志載，相傳晦夜恆見星月，同治間，歸易氏購有，改爲浴月池，池種荷花，建亭其上，現亦淤穢，無足觀覽矣。(六)也園：在縣城北關內，尙有古刻「也園」門額，書法古逸，向日山亭花木，爲縣城名園，地主屢易，雖現仍爲劉姓所有，較前減色不少矣。(七)金牛山：在縣南六十里，縣志八景所謂「金牛夕照」指此。其上古蹟，有龍井風洞，白雲龍洞等處，皆幽而邃，迷信時代，邑旱，常於此禱雨。(八)潘將軍烽墩：在今縣南軍山。三國時，潘濬討五溪蠻，屯軍於此，有功於民，土人廟祀之，今山上尙有烽火墩遺址。(九)樊洲：一名橋州，三國時李衡藝橘於此，即今品類之沮洲，昔日橋林，今成曠土，年湮代遠，古迹無遺，惟李氏後毗曾建台公廟，塑像禱祀，香火猶存。(十)太平口：原名虎口，在縣東遊巡塘下七里許。相傳宋岳武穆追楊么至此，楊以羊入虎口爲忌諱，改爲太平口。滿清時邑人劉昇環遊此，曾有竹枝詞云，「虎口狂流自古今，岳楊曾此共鏖兵，我來無限滄桑感，世局何曾有太平」。

(十一)蓋山廟：一名大安寺，在縣東九十里赤山。春秋時，范蠡載西施遊此，現寺中尙有范蠡西施塑像，男女各三，形像皆同。考古者至今猶莫知其用意也。(十二)座子岩：在蓋山下里許，有古石一

方，縱橫均一丈五尺，色黃，土人呼爲座子岩，數千年來矗立湖邊，雨洗浪淘，毫末磨滅。（十三）龍津書院故址：在縣西梅溪華嶽寺附近，宋時邑人周範建。故址荒廢，惟石碑半段文字剝落，間可辨識，文載縣志，此殘碑尙存華嶽寺中。（十四）龍鎮閣：一名白華寺，旁有寶塔故址，在縣城東關外三里許，邑紳黎學錦，道光間創修石塔丈餘，旋停工，同治間官紳因舊址復砌塔七層，高十丈，尋圯，此處地形重要，惟閣廟塔址猶存。

第三節 常德縣

沿革及區劃 禹貢荊州之域；春秋戰國屬楚；秦爲黔中郡地，漢置臨沅縣，屬武陵郡治；王莽曾改曰監沅；後漢復故；晉屬荊州；宋齊屬郢州；梁置武州，後廢；陳復置，大建七年改沅州；隋與唐爲朗州治，宋爲鼎州治；南宋以後，爲常德府治；民國二年，始裁府，改曰常德縣。縣境歷分：斗姥，文甲，黃洲，興隆，護城，鼎安，漸安，四賢，周士，崇孝，城德，同德等十三區。前四區，位沅水之南，稱曰前鄉；後九區俱在沅水之北，稱曰後鄉。

地勢 武陵山脈，瀰漫於鄂蜀湘黔四省之交，縣境適倚其東端盡處，而跨洞庭盆谷之西部，扼沅水尾間，湖港紛錯之域，而據湘省最卑濕之地帶。鳥瞰全境，南北兩面多山。以北境之陽山，南境之德山，斗姥區之枉山，黃城之滄山金霞山爲最著。縣城西十五里之河汊山，卽武陵山也。由此而東，概爲微豁低原，湖鄉澤國，僅有德山峙於沅濱，新舖嶺，在城東北八十餘里，高九百九十尺，聳於白芷湖北側，于家山在城北五十餘里，高八百八十尺，巖於巨浸間也。

山 武陵山：卽河汭山，亦名武山，在縣城西十五里，其下爲武陵源，常桃汽車道繞經其下。

陽山：在縣城北三十里，唐天寶六年，曾改名梁山，因漢梁松廟食於此，故名，有飛泉瀑布，觀者忘暑，其蒼碧嵯峨之狀，在城中可望見之。

德山：在縣城東南十二里，當沅水南岸，高八百二十尺，一名善德山，本名枉山，或枉人山，隋刺史樊子蓋以堯曾讓天下於善卷，卷避之於此，故名善德山。道書稱爲五十三福地。水經注，沅水又東歷小澗，謂之枉渚，洛東里許，便得枉人山。

澧山：在縣北五十四里，北接臨澧縣界，爲陸路通鄂必由之路，係兵事上之要地。

水 沅江，自縣城西二十里處（指烏道言）入境，東流五里，北納漸水支流，又十三里，枉水自南

來注之，又東流二十八里，逕縣城南，又東流十二里，左岸支流馬家吉河，東通漸水，又二十八里，至芷灣，南岸屬漢壽縣境，又東流過牛鼻灘，凡十五里，乃全入漢壽縣境。枉水兩源，並出縣城南六十七里之九龍山，北流至德山西西北，注沅江；又一支，至縣城西南二十餘里，斗姥湖注沅江。漸水，有澹水，與水，鼎水，等名，源出臨澧縣太浮山，入桃源縣境，流三十五里，始東流入境，分兩歧，至東北境唐家湖而合，又東流，與自縣城東流來之沅水分支馬家吉河相通，又東至韓公渡（在縣城六十里），分兩歧，南歧入漢壽境，北歧東通洞庭及諸湖水，仍入漢壽縣境，有陡障數十條，防其潰溢。

障垸 縣境漸水流域，地勢低窪，東北部尤甚，水高於田，恆藉堤垸以衛畝畝。各障修築，年代不一，名目繁多，不及備載，大都創修於元明，有清以來亦代有興修。垸之大者，首推八官障，其次

爲官堤，烏汶，遠德，木瓜，黃家，姚家，黃溪，南北等障，近年因洞庭淤塞，流洩不暢，常積潦成災。

縣城概況

縣城，瀕沅水北岸，略作三角形，城壁周長一萬三千六百六十六丈。門六：東曰東安；下南曰臨沅；上南曰神鼎；西曰清平，（上四門自東南西，皆瀕沅岸，通各碼頭）；小西曰常武；北曰拱宸。相傳因紀念東門胡閣老，北門楊閣老，於二門之外，皆築圍城，以昭奇異。惟考東北兩門月城，乃明洪武六年常德衛指揮孫德所築，崇禎十年郡人楊太傅嗣昌重建城垣，所謂紀念，或係訛傳。西南城上，有筆架堆三，沿稱『筆架城』。按此城之築，始自周赧王三十七年，是年秦昭王遣白起伐楚，取黔中地，楚人張若築城以拒秦，舊志，在縣東百步，今城疑卽舊址也。城內外分爲四坊；東曰宣化坊，東門屬之；西曰慶豐坊，上南門及小西門屬之；南曰珠履坊，三南門至河街屬之；北曰繡衣坊，北門屬之。本市因踞沅江之尾閭，得洞庭沅水之便，湘西貨物多集散於此，爲鄂間交通之要衝，湖北之棉布雜貨洋貨，由此輸入，上游之桐油木材等，由此輸出，自清光緒三十一年奏准開埠以來，商況堪稱繁榮（人口約一萬），惜地勢低窪，常被水浸，常漲溢時，下南門常閉至半月之久，居民俱感痛苦，故近年有將商場遷移德山之議。

產業

農產，以米爲大宗，棉花，豌豆之產亦豐。並產藍靛，菸草，茶葉，蕎麥等。蘇家渡（縣城東二十里）之白菜，辣椒；德山一帶所產之橘，均頗著名。又因地多水澤，饒漁網之利，近水居民，多輒業漁，餘時業農。工藝品，皮箱最著名，銷行於本省及漢口等處。



常德古蹟 春申君墓

交通

沅江水盛，小汽輪上達桃源，下通長沙（水程400里，陸程480里）漢口；水淺

時，代以帆船，上湖可抵黔東鎮遠。惟水急多灘，航行甚緩。陸路，北通澧縣石門（230里），並經津市以至荆沙，西南經桃源至沅陵三百八十里。汽車道東經益陽甯鄉達長沙，西經河洑達桃源。

名勝古蹟

（一）春申君黃歇墓：在縣城內府坪街，今之開元寺，即春申君府遺址，惟考春申之死，實不在楚，或以楚人慕而葬衣冠於此者。

（二）火星池：在縣城西門，相傳古時有流星落於此池，自此池流出西水關之水，即古玉帶河也。

（三）屈原廟，屈原巷：俱在縣城東門外，祠前有招屈亭，縣人每於五月五日競渡以弔之。

（四）司馬錯城：在縣城西，白眉初氏云：「秦使錯伐楚，錯築此城，以扼五溪咽喉，賀奇曰，府（指常德府）西無此城址，獨府西五十里，在江以南，有古城山，又有古城，砌石為脚，又金雞堤亦有城脚，或即此城，宋陶弼詩句云：『當年洞裏栽桃者，便是斯時版築人』」

；雖曰嘲謔之詞，然古城諸處，去桃源洞不過二十里許，或亦按跡揣摩而爲此語，未可知也。」。

第四節 桃源縣

沿革 桃源名縣，出自陶靖節先生桃花源。漢屬臨沅縣地；後漢分置沅南縣；隋省入武陵；宋乾德元年，析武陵境置桃源縣，屬鼎州；南宋屬德軍，元貞元年升爲州；明洪武三年復降爲縣。

疆域及區劃 東界常德；南界安化；西界沅陵，大庸；北界慈利，石門，臨澧。山縣城，東距常德八十里，南距沅陵三百里，西北距慈利二百里。

桃源昔分五十八團，民十九，劃全境爲九區：第一區卽城廂，第二區臨市，第三區盤龍橋，第四區鄭家驛，第五區新店驛，第六區向家橋，第七區龍家水，第八區漆家河，第九區九溪。


地勢 縣境距沅水下游，山脈綿亘全境，北境山屬武陵之脈，南境山屬雪峰之脈，間亦有小平原錯雜於其間，山東幽秀，自古著稱。

山脈 縣境山脈可南北二幹：（一）西幹屬雪峰山脈，由沅陵入境，界於沅陵者，爲重山，古溶山；其支脈入境內者，有夷望九龍諸山；界於安化者，爲烏雲界峯五龍山；其支脈入境內者，有重關，朝陽諸山；臨沅水者，有豐隆山，桃源洞，萊羅巖等。（二）北幹屬武陵山脈，界於沅陵者，爲萬陽山；界於慈利者，爲香爐坡，老祖岩，東出爲羅旗山；界於石門臨澧者，爲大浮山。其支脈橫入境內者，一爲大龍山，雙合環山，鳳凰山，金牛山，燕子岩，石台山，石龍山，白馬山，蟠亘於剪溪涎溪間；一爲三台山，五冠山，朝陽山，金鳳山，青岑山，姜陽山，海螺山，堆金山，蟠亘

於白洋澗溪間；一為獅子山，基龍山，雲霧洞，鎮龍山，蟠亘於白洋陬溪間；一為觀穀山，白鶴山，柴子平山，河洑山，蟠亘於陬溪漸水間。此外小支岐出，在大小兩洑溪間，有了柱山，金龍山；在小洑，仙人，兩溪間，有金雞岩，關下山；在仙人，新湘兩溪間，有花岩山，銅柱山，仙掌岩；在新湘馬石兩溪間，有穿石山，掛榜山，欽山。

河流

沅江，自沅陵縣流入境，穿行山谷間，先後納大湖溪，夷望溪，沈溪，至桃川宮之西，納水溪（水名），觸桃源山折而北流，至縣城東北，左納延溪（源出縣西七十五里之天寶山，東流至城東北四里注沅），及白



府，蓋縣府署介於育嬰街前後街之間也。城內街道整潔，惟商務不見繁盛。人口約三萬。陬溪市，在縣城東北十餘里，當陬溪水入沅之會口，商店雖不多，而米棉花及竹木之集散甚盛。羊河，至河洑市北，觸河洑山，折而東流，入常德境。經流縣境者約一百七十餘里。

城市概況


縣城，瀕沅水西岸，土城已頽，僅存遺迹，通四門為四街，東南二街，商况繁榮，由南街北端西折，過後西街。育嬰西街，可出北門，而育嬰街，則東北通東街，由育嬰街中部南行，出龍化門，達縣政

產業 農產稻米，以品質良好著稱，盛產棉花，據熊傳澧君之調查，全縣棉田約一萬七千五百餘畝，每年運銷長江洪江之棉達一萬担左右。此外產茶，高粱，茶油，竹木甚饒。桃源石，出自桃源洞山中，顏色奇麗，雅緻可鑑，古玩商多以之琢成飾品，運銷各地。

名勝古蹟

(一)桃源洞：在縣南三十里許，諸峯疊疊，流泉泊泊，桃樹千株，夾道如錦，中有

問津亭，延至館，窮林橋，水源亭，桃花潭，漁人從入處，豁然亭，高翥閣，尋契亭，漁人辭出處，既去亭，向路橋諸勝，均雜於青松綠篠間，儼然別一洞天，此中人語處，尤多古碑碣。半山有觀音堂，中供陶靖節像。四面皆修竹，頗幽雅，遊人多留題其上。此外尚有纜船洲，桃花潭，秦人洞，遇仙橋，煉丹台，淪茗池，摩頂松，空心杉等，今稱



桃花源八景之一 桃花潭


爲內八景。近於縣城者又有桃川仙隱，白馬雪濤，綠蘿晴劃，梅溪煙雨，楚山春曉，漳江夜月，潯陽寺古，潼沔晚渡諸勝，稱爲外八景。每逢煙雨迷離，綠瀋映江，誦袁石公『仙人成邑里，烟水作城池』，又『偶然嵐翠起，一縣綠離離』之句，真令人欲仙。

桃源洞仙景記云：『桃源洞，世傳爲避秦地，秦時武陵郡，僻處南服，古木荆榛，凡僻壤之未開

化者，往往人跡罕到。桃源洞，地接五溪蠻境，山嶺蜿蜒，邱壑重疊，在古代樹木葱鬱，沅水隔別，古人避世居此，洵爲福地，自陶靖節先生作記以紀其事，其地遂傳播古今。予偕友渡白馬之津，陟翔鳳之岡，由問津亭，初入仙境，有古碑二，字跡模糊。殘缺而不可讀。由此而入桃洞，景物鮮媚，田園桑麻，葱蘢襲人。路側立『桃源佳致』石碑，高丈餘，字爲唐朗州司馬劉禹所題。由碑之右，折而入山，兩溪夾岸桃樹數百株，前桃邑知縣余良棟，曾修房屋三進，顏曰『古桃花洞』。

內爲延致館，館左八方亭，翼然而立。亭前亭內，古碣林立，高下大小，均有字，苔色蒼翠，而不可認。由亭沿溪拾級而上，遇仙橋在焉，相傳王子遇仙處。橋左再上，有亭峙澗中，則水源亭在焉，亭中古石棋盤，長方約三四尺，石磴環布。入坐，涼風習習，


泉聲潺潺，百鳥翔鳴於古木叢中，日光掩翳亭後。秦人古洞在焉，洞口以石碑封之，碑長丈餘，右角略缺尺許，碑石蒼古，洞口之下，水泉清冽，昔人顏之曰『古桃花潭』，潭沙石叻瑩，洞上田畝長方，形若鱗比，淵明稱爲雞犬桑麻處。然洞之深邃，未由窺測，昔呂岳曾題詩云：『洞門深鎖白雲封，九節丹崖第幾重，欲向山中尋甲子，秦人盡日不相逢』，則桃源之爲仙境，已可概見。洞右拾級而上



桃花源八景之二 遇仙橋

，爲古玄都觀，民國初年，經楊令瑞體重修，顏其堂曰『古隱君子之堂』，觀門懸『秦時明月』『洞口桃花』對聯，堂中懸陶靖節先生畫像，有對聯數副：一爲『偶聞黃髮石間語，時有白雲衣上生』；一爲『秦漢興亡付流水，神仙消息問桃花』；一爲『流水當年懷往事，桃花依舊笑春風』；其堂外廳軒古聯一副，爲『境闢太元年，看流水桃花，洞口不生寄奴草，地猶武陵郡，喜垂髫黃髮，村中時見避秦人』云云。由觀而右，行數十武，有仙徑亭（又謂之問路橋），昔王守仁先生曾題桃花源五言一絕云：『桃源在何許，西峯最深處，不用問漁人，沿溪踏花去』，頗有見道之言，而呂昂則題仙徑亭七絕一首，爲『紫氣南來第一關，道人家在白雲間，山門深鎖無人到，流水落花春晝閒』，亦道者口吻，深則山水之樂，洞外對山，則有水府關，遊仙觀，山之高處，則有淵明祠，祠上有高養閣，相傳爲袁胡麻飯之所，然祠宇頽壞，竹木森樹，夾徑芳草，遊人到此，均有世外桃源之想；……

（二）靈岩洞：洞分前後，中有一溪，洑流可通前洞，多鐘乳石，其點滴凝結處，窮工極變，色如陳雪，中有似大士者，似羅漢者，似鐘鼎者，似象兕花鳥者。後洞四壁，亦多鐘乳石，惟暗不通光，遊者須燃炬人，泉流汨汨有聲，有沒體者，有沒膝者，稍深



松頂厚 六之景八源花桃

多蝙蝠，作怪聲，撲火。石搖搖欲墜，人均不敢窮。洞前溪水環流，石竇中有小碑一，鐫詩句其上，有『分明便是桃源洞，不見溪中流落花』句，相傳係唐人賈浪仙所題。傍為靈岩寺，古木參天，別有天地。

(三)伏波洞，漁仙洞：均在欽山，相傳馬文淵避暑，暨武陵漁人得道處。附近多古洞削壁，有五色石，赤赫如霞綺者，曰赤霞嶂，飛霞洞，有黛黑如鐵者，曰鐵壁岩；有盤紆詰曲如圍雲，曰甕城。有上則風籟空傳，下則泉響不斷，曰空船峽，岡巒林立，如疊翠屏。遊此者，有美不勝收，應接不暇之感。

第五節 沅陵縣

沿革 古為荆楚地；至春秋，諸夷皆屬楚，為巫中地，秦始皇滅楚，置黔中郡；漢高帝改黔中郡為武陵郡，治義陵（今祁陽縣），領縣十三，始置沅陵；新莽時，改武陵為建平郡；漢光武建武六年，武陵郡移治臨沅（今常德縣）時，縣徙治今所；三國時，漢昭烈章武元年以前屬蜀，元年以後屬吳；晉武帝增置十九州，領郡國一百七十三，縣仍屬武陵，隸荊州；宋孝武立郢州刺史，治郡六，縣又隨武陵郡分屬郢州；陳文帝分荊州郢州各郡縣置武州，縣屬武陵郡，隸武州；宣帝大建七年改武州為沅州，置



桃花源八景之七 空心杉

沅陵郡，治沅陵縣；隋文帝平陳，廢沅州沅陵郡，置辰州；煬帝大業二年改辰州爲沅陵郡；唐太宗貞觀元年分天下爲十三道，縣屬辰州，隸江南道；明皇開元二十一年分天下爲十五道，縣屬辰州，隸黔中道；天寶元年改辰州爲瀘溪郡，乾元元年復爲辰州，縣屬之；唐末亂，辰爲蠻酋所據，諸縣皆廢，馬殷據湖南，縣地屬馬楚；宋太祖以辰錦叙等州歸順，立辰州瀘溪郡軍惠，領四縣，屬辰州；元世祖至元十二年改辰州爲辰州路，治沅陵縣；明太祖改辰州路爲辰州府，治沅陵縣；前清因之；民國以來廢府爲縣。（縣治，在宋以前，設今縣城南之涼水井，但已不可攷。）

地勢

縣境據沅水之中流，當武陵雪峯兩大山脈之間，萬峯挺起，爭高競秀，古所謂「舟行則湍急險峻，水則多亂石，陸則重岡曲壘，車難方軌，爲西南要害四塞之地」也。

山

三唔山：在縣城東二里，一名懷德山，三峯鼎峙，萬木陰秀。蓋頭山：在縣東北百三十里，接桃源縣界，山勢宏廣，徑曲多險，漢馬援征五溪蠻時，曾大戰於此。明月山：在縣西二里許，一壁削立，形如滿月，半浮水際，上有明月寺。鳳凰山：在縣東南二里，吞二水之曲流，環諸峯於指顧，有鳳凰古寺，爲縣城第一勝境。龍泉山：在縣西北五里，山徑曲折，林木蔥蘢，俯白田，環西水，上有古寺，爲城西北勝境。萬陽山：在縣東麻沙汛一百五十里，山勢峭聳，舊有鐵瓦寺，明進士唐愈賢家其旁，因字萬陽。金華山：在縣南六十里，高十里，巔有石，夜視如碎金，山中有雷洞，洞前有泉，汲者梯而下，烹茗極佳。笏山：又名洪山，在縣南三十里，逆行百餘里，連峯聳峙，有萬笏朝天之像，爲縣城寶山。明月峯：在縣東一百八十里大江之涯，孤峯突

起，至頂直劈爲二，飛橋以渡，懸徑險折，上有明月菴，俯瞰諸峯，伏若蹲虎，流水西來，耀若匹練。聖人峯：在縣東南二百一十里，與安化交界處，其高不可論，相傳大禹治水，經宿其上，至今產聖人菜，味甚甘美。

水

沅水，自瀘溪浦市入境，流二十四里，仍入瀘溪縣境，又流四十里，逕瀘溪縣城南，復東北流入本縣境，至縣城西南，左匯酉水，逕城南，而東北流，十里至百曳灘，二十里至九磯灘，有九石磯盤曲嶙峋，四十里至橫石灘，有石梁橫直水底，八十里至北斗灘，灘下七石，列若斗杓，百二十里而至清浪灘，灘口有閃電洲，險灘也，又東流十五里，至雷迴灘，江流觸石，其聲如雷，再東，入桃源縣境。酉水，自古丈縣入境，流四十八里至縣城西北烏速市，納小酉溪，經小酉山下，又南流二十里，注沅。

縣城概況

全市瀕於沅水北岸，西距酉水入沅之口約二里，城作東西之橢圓形，南北甚狹，東西殊長，周五里有奇，爲門七：在東北隅者，曰東門；南面沅水者有四，自東計之，曰文昌，下南，中南，上南；在西南角端之北者曰西門，在北面者曰北門。城基北跨桐木鶴鳴天甯諸山，西跨飛霞山，東跨紫宸山，南臨於江，殆天塹也。城內市街房屋，多依山勢之高下而建，惟東南隅及西南隅地稍平衍。以通東西門之大街，爲商業中心點。外則街道狹窄，凸凹不平。本城因當沅水中流，上承洪江，下達常德，在昔市况繁盛，今因匪氛不靖，沅水交通梗塞，商旅裹足，日漸蕭條，人口約一萬五千。

沅陵城池之築，始於宋嘉祐二年，知辰州寶舜郡，請築城池，不據而辦。隆興間，水漲城撤。明洪武初，參軍詹彥中守辰州，始採石更築之，成化五年復圯，衛指揮高翔增修之。城高一丈九尺，周環統九百六十六丈，東西復開，廣三百四十七丈，統設門六，建譙樓串房於其上。又於西北隅設外城，爲衛營官舍，兵弁悉居之，規制視官爲大。弘治十一年，鹽糧串房火，知府江止更建大樓，並建四角樓，東北曰豐蓮，西北曰飛霞，西南曰培遠，東南曰親潤，一時之壯觀也。宏治末，知府張濂，改鹽譙樓爲文昌閣於閣下，開文昌門，成爲七門。至清代衛城廢，四角樓圯，城垣女牆自就崩毀。順治十八年知府鄧敷明始加修理。後吳三桂將廢城圍築文昌門。至雍正十二年知府李詢知縣頑念曾，復開文昌門，仍爲七門。

物產

山間平地產米，惟不敷本縣之需，仍賴辰谿輸入，以補不足。此外產果實尙饒，橘紅柚子，均頗有名。並產茶，木材，薪炭，桐油，牛皮等，運銷常德各埠。


交通及重要市鎮

陸路：由縣城起點，東至蘇黃溪，經太平舖達桃源；西自稱鉞山，達瀘溪，又西至碭堂溪經洞坪，達古丈；南至岸穿之劉家瑞，經土橋，達淑浦，北至酸子界，經大坪塘，達大庸；西北經茅坪，達永順；東南至青云觀，達安化；西南至界牌坳，經十里舖，達辰谿；東北經馬鬚嶺，達慈利。

水路：東至界首塘，經高頭驛，達桃源；西南經大龍溪，達瀘溪；西北經茨相溪，達永順。

其各重要市鎮，陸路以建立鎮之受溪口，廣濟鎮之馬底驛，界亭驛，永平鄉之麻溪舖，爲重要；水路，以自溶，柳林汶，烏宿，爲重要。

至新關道路，因去歲辰桃汽路停工，開闢無多，尙待築修。電報線有辰常接長漢，有辰洪通滇黔



沅 陵 名 勝 小 西 山

；電話綫現奉湖南省第一警備司令部令飭速籌辦，不日即可興工云。

古蹟名勝 (一)河上洲：在縣東三里，又名龍吟洲，上有

廣福寺，寺後有塔，曰龍吟塔，明季建，久頽圯，至清道光間，知府鍾音鴻募款重建，始成七級。俗傳江水漲時，水漲洲亦漲云

(二)虎谿山：位縣城內

，王陽明先生曾講學於此

，有王陽明祠，其麓有龍

興寺，規模雄壯。(三)

馬伏波廟：在縣東百二十

里清浪灘北岸，怪石纒崖

，縣亘江面，水石相激如

走風雷，「壺頭」懸於岸

南，廟閣峙於岸北，重灘

疊嶺，爭奇鬥怪者百數十里，為水道第一扼塞地。(四)小西

山：在縣城西三十里之烏宿，今人多稱二西山，上有藏書洞，



辰 龍 關 遺 址

(一名於華洞)，荊州記，小西山石穴，有書千卷，相傳秦人學於此，因扁之，梁湘東王賦，訪西陽遺典是也，方輿勝覽，堯時善卷，嘗隱於此洞，有藏書篋，中空可坐數人，左側有記壘，上有鍊丹池，池水從壘噴雪而下，謂之記壘。(五)辰龍關：在縣東百三十里，關址尙存，據辰下游，關外萬峯插天，峭壁數里，谷徑盤曲，僅容一騎，昔吳三桂踞辰恃此以抗清軍，土人引間道一從高崖入，一從郭家



沉陵古蹟銅柱

溪入繞出關後，始敗之清捷河，此關之險誠九泥可封也。(六)銅柱

：在縣西百六十里會溪坪，即古溪州地，五代史云：西接牂牁兩林，南通桂林象郡，石晉天福五年，楚王馬希範征五溪蠻，五姓歸誠，具款狀欲血求誓，授彭世愁溪州刺史，希範立銅柱界上，學士李宏臯爲

之記，鐫詞於柱，柱重五千斤，高一丈二尺，入土六尺，上八方，下圓，中空，以錢築實，歷千百年，現已塞土於中，其錢甚大，民間尙有藏之者，覆柱以亭，後燬於野火，邑人向美東屢謀重修，迨今綠色斑斕，屹立於荒野蔓草間焉。

銅柱銘全文

粵以天福五年，歲在庚子，夏五月，楚王召天策府學士李宏臯謂曰，我烈祖昭靈王，漢建武十八年平徵側於

神編，樹銅柱於象浦；其銘曰：金人汗出，鐵馬蹄堅，子孫相連，九九百年，是知吾祖宗之履膺緒祿遠，則九九百年之運昌於南
 野平乎。今五溪初寧，羣師內附，古者天子銘德，諸侯計功，大夫稱伐，必有刊勒，垂諸簡編，將立標顯，式昭恩信，致繼前
 烈，爲吾相考。弘舉承教濡毫，載叙厥事，蓋聞非別境壤，榮孤遺風，因六子以分居，入五溪而聚族，上古以之要服，中古漸爾
 異俗，洎卽魏精夫，相名媵氏，漢開宋均置吏，槍卽溪山，唐則楊思與師，遂開辰錦，邇來家右，時寇陸梁，去就在心，否臧由
 己，溪州彭世恣，世傳郡印，家魏州兵，布惠立威，誠恩知勸，故能歷三四代，長于萬夫，非德教之所加，豈簡書而可畏，亦無
 率於大國，亦不虐於小民，多自生知，因而善處，無何忽承間隙，俄至動搖，我王每示含弘，嘗加姑息，漸爲邊患，深入郊圻，
 劉掠耕桑，侵暴晨澆，輟吏告逼，郡人失寧，非而作擊之心，偶味戢兵之法，毋知輕火，果至自焚，時晉天子崇道丕基，倚注崇
 德，以文皇帝之徽號，禮武穆王之令謨，冊命我王，開天策府，天人降止，備物在庭，方振聲明，又當昭奏，眷言僻陋，可俟綏
 懷，而邊鄙上言，各請効命，王乃以紼江軍指揮使劉勛率諸部將付以偏師，鉦鼓之聲震動谿谷，彼乃棄州保嶺，結寨憑高，惟有
 鳥飛，謂無人到，而劉勳虔遵廟算，密運神機，跨巖披崖，臨危下瞰，梯衝既合，水泉無汲引之門，樵採莫通，糧餼乏轉輸之路
 ，因甘竹甲，豈暇投戈，彭師果爲父喻誠，束身納款，我王愍其通變，爰降招携，崇侯感德以歸周，孟獲畏威而事蜀，王曰：古
 者叛而伐之，服而柔之，不奪其財，不貪其土，前王興故，後代著龜，晉伐叛懷柔，敢無師古，奪財貪地，實所不爲，乃依前奏
 授彭世然溪州刺史，就加檢校太保諸子，將吏成復，職員錫命有差，俾安其土，仍頒糜粟，大賙貧民，乃遣州城於平岸溪之口，
 將佐街恩向化，請立柱以誓焉，於戲，王者之師費謀股戰，兵不塗鋒，士無告勞，肅清五溪，震響百越，底平駭理，保乂邪家，
 爾宜無擾耕桑，無焚廬舍，無害樵牧，無阻川途，勿矜激濶飛湍，勿恃懸崖絕壁，荷君親之厚施，我不徵求，感天地之至仁，爾
 爾留車，若違誡誓，是昧神祇，垂於子孫，庶爾族類，鐵碑可立，敢忘賢哲之蹤，銅柱堪銘，願奉祖宗之德，弘舉仰遵王命，謹
 作頌焉。其詞曰：昭嶺銅柱垂英烈，手執干戈征百越，我王鑄柱旌勳績，指畫風雷開五溪，五溪之曠不足恃，我旅爭登若平地
 ，五溪之衆不足憑，我師旣臨如春冰，溪人畏威仍感惠，納質歸明求立誓，誓山川兮告鬼神，保子孫兮千萬春。

第六節 古丈縣

沿革 古丈向爲土司轄境，自清雍正八年改土歸流，設立永順府，九年分設古丈坪督捕同知廳，乾隆年間改爲撫民同知，民國元年始改設縣治。

疆界及區劃 東北與沅陵縣爲界，東南與瀘溪縣爲界，南與乾城縣爲界，西與保靖縣爲界，北與永順縣爲界。縣境南北縱一百里，東西橫一百二十里，全縣面積約一千二百方里。

民國十九年籌備地方自治，就原有八鄉區域從新劃編爲四大區，共轄七十四鄉六鎮。計以本城羅依二鄉爲第一區，轄十八鄉二鎮；上功下功兩鄉爲第二區，轄十八鄉；外功外冲兩鄉爲第三區，轄十七鄉三鎮；西莫新民兩鄉爲第四區，轄二十一鄉一鎮。

城市概況 縣城濱羅依溪右岸，有城不墜，近因改修街道，缺乏石料，將其折毀。全市居民約僅三百戶，多屬小販，其與辰常貿易者不過三十戶，較之交通便利之地，不及一小市鎮焉。他如龍鼻嘴，溪口，了角山，河逢等鎮，均屬五日一次之期市。

交通 古丈號稱山城，四抵道路，多屬危坡峻坂，故交通困難，幸近年各縣長督促各鄉鎮從事修理，往來行人，較爲便利。

(一)陸路 由縣城東達土溪四十里(第二區自治公所設於此地)，由土溪達草塘三十里，共旱道七十里，通沅陵松溪坳清水坪，至烏宿，出北河口。由縣城東南達了角山鎮三十里，由了角山鎮達河蓬鎮二十里(第三區自治公所設於此地)，又十五里至蘇家寨，共旱道六十五里，通瀘溪之芭蕉坪。由縣城西南

達排達宜三十里(第四區自治公所設於此地)，由排達宜達龍鼻嘴鎮二十里，共旱道五十里，通乾城之喜雀營。由縣城西達喜奇二十五里，通保靖之夯水。北由縣城達黑潭坪十五里(第一區自治公所設於此地)，又十五里達羅依溪鎮，共旱道三十里，出北河，上通永順之王村，下通沅陵之會溪坪。

(二)電話綫 (1)由縣城東四十里達土溪，(第二區公所)，由土溪東南三十里達河蓬(第三區公所)，為一綫路。(2)由縣城北十五里達黑潭坪(第一區公所)，又由黑潭坪十五里達羅依溪市為一綫路。

(3)由縣城西南三十里達排達宜(第四區公所)，又由排達宜二十里達龍鼻嘴為一綫路。

第七節 永順縣

沿革 縣境舊為彭士司氏所轄，清以前，在縣之南者為南涓州，南之對峙者為北涓州，南之右為施溶溪州(唐天授二年置涓州)，南之左為保靖土司轄地，南之背為古丈，進南北二涓州，即土司居地，謂之大鄉，有河東河西之別，又進為桑植，桑之右為龍山，皆有土司，均屬永順，今之縣地一帶，古稱靈溪土司，更為溪州，又曰猛洞，迄清雍正七年，改土歸流，始有永保龍桑四縣之分，府縣同治，並附屬一古丈坪廳，改革後裁府留縣。

區劃 在土司時為五十八旗，以七字為句，每字一旗，合八句云「辰利東西南北雄，將能精銳愛先鋒，左稻德茂親助策，右略靈通鎮蕙忠，武敵武兩星飛義，馬標衝水湧祥龍，英長虎豹嘉威捷，福慶凱旋智勝功」，共五十六字，為五十六旗。後添請謀二字，合為五十八旗。此外更有戎旗，獵旗，鑲旗，苗旗，米房旗，吹鼓旗，共六旗，伴檔七旗，長川旗，散人旗，總管旗，旗各有長，官轄戶口

，分隸於各州司而總屬於總司。有事則調集爲軍，以備戰鬥，無事則散處爲民，以習耕鑿。歸流後，割南北兩旗歸桑植。以辰，東，雄，將，銳，愛，鎮，武，標，戰，龍，威，各旗之半，並先鋒，韜，茂，策，通，薰，飛，馬，湧，祥，虎，捷，慶，勝，等旗歸龍山。其在縣屬者，則分龍山，辰東等旗之半，併西，能，精，德，勳，靈，忠，敵，星，義，衝，水，英，長，豹，凱，智，功，各旗也。又福字一旗，係上官族，散處各鄉，今屬永龍兩縣。

永順自歸流後，畫白崖峒於龍山，尙轄有猛峒內顆砂，外顆砂，內白砂，外白砂，內臥塔，外臥塔，內龍，外龍，上榔，下榔，田家，王家，施溶，功全，西英，冲正，羅衣等十八保。民國元年，又畫功全，西英，冲正，羅衣四保爲古丈縣。於是分猛峒保爲本城，勺哈，車窩，守車，洗車五保。合原有之內外顆，內外白，內外塔，內外龍，上下榔，田家，王家，施溶各保，仍爲十八保。民十二辦理鄉自治，改保爲鄉。十九年籌辦自治，擬劃全境爲七區：第一區轄首車，洗車，守車，勺哈，車窩等五鄉；第二區轄內顆砂，外顆砂兩鄉；第三區轄內白砂，外白砂兩鄉；第四區轄內臥塔，外臥塔兩鄉；第五區轄內龍，外龍兩鄉；第六區轄上榔下榔，田家，王家等四鄉；第七區轄施溶一鄉，惟尙未施行。

境域及地勢 縣境東起龍爪關，西抵牛欄溪，南起風灘汛，北迄萬民岡。東西橫約二百里，南北縱約二百七十里。全境雖居西澧之間，然北僅括澧水一南源耳，南亦未跨據西水之幹流。實按之，係踞西水支流猛峒河之流域，囿於武陵山脉中，千山萬壑，而爲古苗疆之一部焉。

山 萬笏山：在縣城北四十五里，高三千一百五十尺，爲本縣巨峯，層峯峭立，呈『萬笏插天』

之狀，澧水南源上洞河，源出於此。 偏岩山，在縣城西關外，有路通龍山，沙石陡坡，下臨深澗，行者常失足墜水中，清乾隆二十五年，於山對岸，另開新徑，並於河岸設有渡船。 龍爪關：距城東百二十里，尖山廟在關外十里，兩山峭立，爲關外藩，賀虎山居關內十里，壁立數仞，鳥道一線，爲東通大庸之要道。

水 酉水：自保靖西流入縣境，至列夕市西南納猛洞河，南流至王村，爲航運起點，至羅衣溪入古丈縣境，折東流，經施溶溪市，至鳳灘入沅陵縣境。 鳳灘距縣城百八十里，兩岸夾峙，中流湍急，爲東南通沅陵第一水險。 猛洞河：兩源，東源出桑植縣境，曰上河溪，卽乾溪；西源出龍山縣境，曰汝池河，至縣西北之兩岔河相會，南流經勺哈舖，逕縣城西門外，更南流，東匯牛路河後注酉水。 牛路河，距城五十五里；石崖俯瞰，夾峙十里，激石奔沙，水勢奇險。

城市概况 縣城：瀨猛洞河之東岸，作南北縱長之橢圓形，周五里，門四，城內半屬田園，稍盛之街市，唯通東西門間之正街。 人口二千餘。 王村：在縣城南九十里，瀨酉水北岸，傍山臨澗，磴道崎嶇，爲永南門戶，由乾城古丈沅陵陸路入縣者必取道於此，亦爲沅陵保靖二縣水路入縣之孔道，（往永順縣城者，從此捨舟登陸），堪稱水陸要衝。 列夕市：距城九十里，與王村市遙遙相對。 夾樹塘：在縣西五十里，扼保靖之要道。 龍伏關，杉木坪，十萬坪，萬民崗，均爲北通桑植要地。

物產 農產有五穀，棉花，桐布，土錦，桐茶，土紙，桐油，桐菌，監容草，楠木，等。

新產，銅，鐵，硃砂，鉛，等均饒。

交通

(一)水路 可通航者，僅猛洞河，與北河。猛洞河勺哈以下可通航，計二百三十餘里，灘險水急，雪浪花濺，首鄉以下，兩岸高山夾峙，懸崖萬丈，蒼藤古木，鳥噪猿啼，雖夜半停午，不見曦月，三峽之險，殆有過焉。北河，即酉水，由保靖流入，經田家下榔施溶出境，河腹較深，面積亦寬，不似猛洞河之險峻，然下游之茨灘，風濤，繞雞籠灘，亦極洶險。

(二)陸路 全縣道路，分爲砂石砂土二種，縣道多爲砂石，鄉道厥惟砂土，寬處不道三尺，仄處竟不達一尺，且皆屬山路，除上坡涉水，所謂地無三尺平也，商人用騾馬運貨，以担架爲筭輿，取其便於陟山，自治調查員某君作詩有云：『羊腸尚有腸，鳥道尙有道，如何五溪中，水懸崖谷倒』，可想見其行路之難矣。

主要路綫，由縣城東南經王村鎮，達沅陵；東北經石堤，達大庸；西北有兩道，一經劉家寨，一經官塘，均達桑植；西南經夾樹塘，達保靖；西北經皮家坳達龍山。

(三)郵電 縣城無電報局，須寄至沅陵拍發，非常遲滯。郵局昔列二等，現降爲三等，王村，石堤各有代辦所一，傳遞尙覺靈便，平時省城來函件，計九日可至，冬杪雨雪所阻，則半月方達。

古蹟名勝

(一)紅字碑：在明溪口石壁上，刻有宋神宗詔章惇察訪湖北經制蠻事，並提刑趙鼎，辰州布衣張顛名，卽殿中丞雷簡，剿撫彭仕義事，字已糊模難辨。(二)仙人洞：離縣城八十里，下臨猛洞河，洞深幽闊。對河之獅子洞，俗傳人有宴會，束置洞口，借酒器輒得，後有不潔不還，遂

不惜。洞中高敞，不似獅子洞之硬阻。仙人洞對河，有木二門，兩石夾立，中開一道，名人題詠極多，洵屬佳境。觀音岩，距不二門約一里，怪石參天，寺宇幽邃，古木森森。（三）溫泉：土人稱熱水坑，距觀音岩二里許，位於猛洞河洲，泉水平時高於河水二三尺，熱水湧氣成雲，濯纓濯足，四時咸宜。（四）顆砂：位城東北四十里，產石，圓形，色赤，顆若丹砂。（五）自生橋：在內顆砂鄉，石跨成橋，背駝下洞，容數百人，舊有亭，北通山洞，遊人伏船穿洞，水深雷吼，疑潛蛟龍。（六）箭潭：在王村北流下，相傳仙人射石透壁，箭今尚存。（七）石屋：在外龍區青天坪上，天然巧構，屋容百人。（八）女娘洞：在施容鄉，相傳昔巫求雨，見續婦立洞口，旁置瓶，巫率衆上鳴金鼓，婦怒瓶擲雨下。（九）白岩寺：在外白砂，白石晶瑩，亘地數里，寺外有捨身石，懸岩數十丈，天然石神矗立其上，石旁有自生橋，高達百丈，寬二十餘丈，壁間刻「石橋仙渡」四字，人行橋下，仰望寺側之洗心池，水飛瀑水，寺後有涼熱二洞，洞內有奇石，尤以千坵田，石菩薩爲最著。（十）老司城：在內龍鄉，土司舊治，土王宮殿頽圮殆盡，僅遺正殿三間，所謂涼洞溫洞以及城中街道，僅有痕跡，惟陵廟常存。（十一）天台山：在勺哈鄉，石壁直聳，竹木參天，山上有八景，即捨身石，龍頭嘴，仙人洞，會仙橋，懸松岩，訪花溪，三生石，白雲峯，昔此地向才子所題之八景詩句，均刻於削壁之上，足供遊客一賞。（十二）心印山：距上榔松栢場五里，一岩山自平地屹立，山中空，上有菴，須由空洞處螺旋而上，有劉鳳苞者曾作賦以紀其勝，洞口鐫有「洞達禪關」四字。（十三）永城八景：「玉屏煥彩」，在城北十五里，山如玉屏，五峰起伏，復有小屏，縣城倚焉，每當日出，光彩煥然。

『文筆擁秀』，在城南，三峯並峙，中峯尤卓。『榜山雨霽』，在城西，屏開掛榜，霽色如畫。『福嶺霞蒸』，在城東，山翠霞蔚，天門若闢。『龍洞朝雲』，在城東二里，名飛霞山，飛龍雲從，晨興則雨。『雙溪夜月』，在城南，東西夾流，南會入河，天心皓魄，水面雙輪。『河港溫泉』，在城南六里猛河東岸，水溫約四十度，入冬沐浴者繹絡不絕。『連橋新市』，在城南，溪臥雙虹，亭市列肆，烟景葱蒨，晨夕迷離。

第八節 龍山縣

沿革 唐唐三代皆荊州城，秦屬黔中郡，晉置黔陽縣，屬武陵郡，宋齊後，省入大鄉縣，五代爲馬氏所踞，後廢爲蠻地（突爲上溪蠻地，元爲白岩蠻地），至清雍正六年，永順司彭肇槐納土，七年置龍山縣，屬永順府。

疆域及區劃 東界永順，南界保靖，西界湖北來鳳，北界宣恩，東南界保靖，西南界四川酉陽，東北界桑植。縣境縱約二百四十里，橫一百六十里。

行政區劃 在昔劃爲十六里，卽本城洗白馬辰董五洛塔三四撈坡脚明二大他砂是也。民國元年，改爲首鄉，洗洛，上白崖，下白崖，上馬羅，下馬羅，上辰旗，下辰旗，中辰旗，上董補，下董補，五寨，上洛塔，下洛塔，三甲，上四甲，下四甲，撈車，坡鄉，外明溪，內明溪，上二梭，下二梭，上大嗽，下大嗽，他砂等二十六鄉；鄉之下再析爲保及甲。

地勢 全縣地勢，山多田少。山脈遙接四川酉陽，蜿蜒境內，波狀起伏，構成岩疆。惟縣城四門

三里，及他砂中辰撈車等鄉稍開闢，餘悉屬山地。旅客由辰州或大庸桑植經此，不免蜀道之嘆。縣東太平山，距城十五里，上有菴寺，四面岩壁直立，中道石城，爲人工鑿成，東西岩壁上鐫有「太平山」三字，菴建自宋時，規模宏壯，接構精巧，山上飲水，係用岩山鑿空所貯留之雨水，有花園及涼熱洞，由大殿而上，上通觀音閣，高聳入雲，翠山拱拜，誠名勝也，寺中僧侶衆多，廟產頗富。縣北里許，有松峒亭，清光緒王邑宰建茅亭於其地，早已傾圮，近數年外，迭經本地紳耆集資修繕，頗有可觀，每年春季植樹於此，爲附城高潔之地。縣西南八面山，距城二百四十里，峙立如屏，縱橫百餘里，佔三甲四甲兩鄉面積十分之四，山勢巍峨，爲川湘屏界，巔際積雪尺餘，至暮春方始融化，常爲川匪盤踞。落塔山在縣東南約數十里，高闊與八面山相伯仲，上有吳作丁，爲古時土司吳作居處，形勢險惡，岩壁天成，土人近以此爲避匪之所。西水環繞縣境西南兩面，至隆頭，與洗車河會，水勢頗盛，下通沅（陵）常（德），爲入川黔孔道。

氣候 縣境山脈縱橫，故全縣氣候不一，城區附近洗白馬三鄉，及里耶，洗車，隆頭沿河等處較爲溫和，落塔三辰董補等鄉稍爲寒冷，惟四大界極寒。收穫之期，由八月起至十月止，方可完竣。極寒之地，收穫愈遲。如城區收完後，辰洛方才開始，辰洛畢，四大界方才開始。

城市概況 縣城位縣境之西北隅，當酉水及其支流果利河之間，距湖北來鳳縣城僅十五里，城勢高亢，城壁亦極堅整，非永順保靖桑植所可及者，數經匪攻，均未得逞，惟市街狹小，商務頹靡，僅逢三八場期，頗爲熱鬧。主要市鎮，以里耶曾呈請設分治，洗車，賈家寨，隆頭，商業發達，而紅

岩溪，鉛廠坡亦將來商務有望之所。他如招頭寨，石糕山，茨岩塘，桂塘壩，馬路寨，興隆街，石碑洞等處，則屬鄉村小市也。

物產 龍山出產，以桐油爲大宗，硬栲次之。苞穀產量極多，鄉民以苞穀爲常食品，稍裕之家，始食大米，辰溪董等鄉所產苞穀，有長尺許者。外五區所產楠木，木質堅細，中含花紋，且有香氣，用製箱篋書櫃最佳。

交通 由縣城東經興隆街，達茨岩塘，分兩路：一由水田壩中澗出桑植；一由鉛廠坡踏泥湖出永順，均通常澧。南經芭蕉它，達招頭寨，分兩路：一由賈家壩，至哪寨，分向賈家寨至隆頭，及向內文欄至里耶，均出保靖；一由太興場，桂塘壩，出四川酉陽。西經大堰坪，灣塘，出百福司，北由官渡口出來鳳，及由石糕山覓兒寨出宣恩。東南經茅坪，分兩路：一由紅岩溪，馬路寨，出永順；一由洛塔車，至洗車，水陸並行，經貓兒灘，達隆頭，以出辰常。東北經猛洞河，下母池，石碑洞，達宣恩縣境。待關縣路則東有由鉛廠坡以達永順，東南有由經紅岩溪以達洗車兩綫。待關電報線，則北有由官渡口達來鳳，東有由馬路寨至永順達辰州兩綫。電話綫則東南經洗車，隆頭，達保靖，北有由官渡口，達來鳳兩綫。

民情風俗 人民風俗古樸，生活至爲儉約，衣服飲食均不尙華美，男女頭裹布巾，或青，或白，雖盛暑不卸。職業以農工爲多，男女工作之餘，兼趕市場，互相交易。惟民性慳悍，鬥殺之風甚熾，吸烟者亦多，尤迷信神道，迎神賽會，風氣猶昔，川邊一帶向有神匪之亂。

第九節 保靖縣

沿革 漢爲遷陵縣，屬武陵郡；南齊廢；梁以後，爲大鄉縣地；唐貞觀八年析置三亭縣，屬溪州；五代時置保靖州；元屬新添葛蠻安撫司；明設保靖安撫宣慰使司，屬湖廣都司；清雍正七年，土司歸順，始置保靖縣。

疆域 縣境東北界永順，東南界乾城，南界永綏，北界龍山，西北界四川秀山。全境東西橫約百四十里，南北長百六十里，面積約二萬三千方里。

全縣政治區劃 十九年就舊有區劃（城區，仁區，義區，禮區，智區，信區），劃爲六大區，十七鄉，轄二百二十六鄉鎮。第一區即城區，以首鄉之東南西北廂，一二三四保屬之；第二區即仁區，以一鄉二鄉十五西半鄉十六鄉屬之；第三區即義區，以十一鄉十二鄉十三鄉屬之；第四區即禮區，以九鄉十鄉十四鄉十五東半鄉屬之；第五區即智區，以六鄉七鄉八鄉屬之；第六區即信區，以三鄉四鄉五鄉屬之。

地勢 縣境跨酉水之中流，據武陵之幹脈，崇山峻嶺，分佈四境，內控苗疆，外通西蜀，在昔乃天險要害之區，一統志所謂「四山環抱，澗水中流」是也。

山 二月坡：在縣城東南里許，層巒聳翠，以其當二月時，皓月從坡頂湧出得名。叢樹坡：在縣城南里許，山勢連綿，徑路詰屈。龍頭山：在叢樹坡北，一峯突出，陟其巔，可瞰數十里。霞山坡：在縣城西，山形軒翥，朝烟夕霞，明晦相通，昔土官建署於其上，以爲遊息之所。雅

麗山：一名霞林山，在縣城東北二里。 呂洞山：在縣城南八十里，跨入乾城縣境甚遠，山中苗寨甚多。

水 百水：自湖北宣恩縣發源經四川酉陽縣石碇司入境，經里耶，比耳，隆頭諸市，會洗車溪水，折東南流，至小江口，與來自貴州松桃之北河會，紆曲折，逕縣城北而東流入永順縣境。河灘多水急，舟行甚險。

縣城概況 保靖原係土司城，設縣西龍溪坪，改土以後，縣城始移設縣境中心之百水南岸，土名茅坪，周三里有奇，門四，城內東西南北二街，尚稱殷庶，市況以西門附近，為最繁盛。人口約三千餘。

交通 通行之路，多在深山窮谷之中，荆棘夾道，惡木成陰，且人烟稀少，旅行者視為畏途。由縣城東陸行，經永保連界之白溪關地，達於辰州；水行由縣北下辰州。南陸行，經十五鄉，東半鄉，復興場，達於永綏；水行則經小江口，亦達永綏，但陸行由南稍折而東，則經縣屬之勞沙坪鎮，直達乾城。西行水陸均須經十三鄉，拔茅寨，與十二鄉，龍頭，比耳，里野，諸市鎮，直達龍山境地，而與川省秀山毗連。北陸行，經對山寨，而達永順，此交通之大概情形也。至新關及待關路，現尚在測量中。 電話線：計分四路，（一）保乾綫（由保靖至乾城直達鳳凰）一百六十里；（二）保綏綫（由保靖達永綏）五十里；（三）保龍綫（由縣城至龍山）二百六十里；（四）保永綫（由縣城至永順）一百里。 電報線尚未架設，故本縣無電報局。

古蹟名勝

保靖八景：(一)「石山叢桂」：原名他山居，在縣城縣政府西隅花廳前，乃數百年前古物，每逢八月，芬香滿園。(二)「月坡春曉」：即二月坡(詳前)，在縣城東隅。(三)「獅洞樵歌」：名獅洞精舍，在縣城西對岸獅子洞口，現爲尼僧住居，茂林修竹，堪稱勝境，相傳清雍正初有知縣王欽命登獅子山，相城基仰見五色雲，於洞口石上題「望鄉雲處」四字，至今朗然。(四)「華峯獻掌」：在縣北二里。(五)「佛閣曉鐘」：在縣城西喜鵲溪口，即今觀音閣。(六)「煙霞澗翠」：在縣城西二里喜鵲橋外，前代知縣謝元模建有呂祖閣，並置戍樓於旁，遠望之，四面雲山，宛然在目，後人稱之爲「賽岳陽」，蓋取其勝狀，較岳陽爲上云。(七)「石樓仙洞」：即石門洞，在縣城北二里許之天王廟下，石樓天然，戶牖空闊，爲縣中八景之最勝地。(八)「龍潭演釣」：在縣北二里，即今龍馬嘴地。縣城學署後圃有古羅漢松一株，有六朝松之稱。又縣府西隅有老木瓜樹一株，古幹參天，結實如瓜；花廳後，有老椿樹二株，圍可兩丈有奇，結實如青果，色黃氣香。又望鄉雲處，有裴亭，惠風亭太乙亭，先月台，仙人掌，仙人巖，銅羅巖等古蹟。

第十節 永綏縣

沿革 古爲三苗地；秦黔中郡；東漢屬五溪蠻；宋爲錦獎二州地；元爲六里生苗地；明洪武元年改夜郎坪，設崇山衛；清康熙四十八年，苗氏屢乞改土歸流，乃撥六里苗民，歸乾州轄，雍正八年，始改設六里同知，治吉多坪(坪在今城南七十里，係老苗城，居本縣南境，跨武西分水脊)，十年改永綏同知，嘉慶二年升永綏直隸廳，七年徙花園(又名綏靖廳地，居縣境之最北端，即今治，民國二年改稱縣)。

地勢

縣境跨武酉二水域間，蓋酉水三源，其南源之北河則盤旋於縣之北界，武水三源，其北源之高岩河，則橫流於南境，兩水域間有大蠟耳山，由西南向東北走，為分水脊，全境山高路險，苗寨綦環，為湖南省西北邊陲。全境山之巖然聳翠者，即土人亦莫能周悉，則縣境之蔽塞可知。

山

大蠟耳山：在縣城西南百四十二里，跨入乾城西境及鳳凰縣西北境，此山支脈綿亘百餘里，其上苗寨甚多，故往史稱湘黔生苗者，必蠟耳山，其間極險者，在關上下十餘里。

水

酉水三源：北源出湖北宣恩縣東南境之忠峒里；中源出四川酉陽縣之龍潭；南源出貴州松桃縣之石硯衝，曰北河，東流，折北流於縣之西界（即省界），復折東流於縣之北界，逕縣城之北而南納白水，又東北流入保靖縣界，按酉水盤旋於鄂蜀湘黔四省之界上，迨三源畢匯於湖南省境，凡龍山，永順，保靖，古丈，沅陵，皆屬酉水流域，若永綏則劃北河右岸為界，而跨其支流白水之流域者也。白水：亦名蠟耳堡河，發源於南境舊廳城（即吉多坪，係衛城，見上）西北之雷公洞，東北流貫全境，穿縣城東綏安橋下（即文昌山），東北流，注北河。武水：三源，南源為巢河（即沱江），在鳳凰縣境；中源武水，在乾城縣境；北源高岩河，源出蠟耳山犀牛潭，橫流於縣之南境，至乾城縣東，會武水。

全縣行政區劃

全縣向分為首鄉，青峒，茶洞，上五，下五，上六，下六，上七，下七，上八，下八，上九，下九，上十，下十等十五鄉，十九年籌備自治，雖一度劃為七大自治區，嗣因奉令停頓，未見實行。又十五鄉中惟上九鄉地境遼闊，且接毗川黔，管理不便，二十年一月鄉保會議，決折

爲二鄉，卽稱曰上九上洞鄉及上九下段鄉，以之合而爲十六鄉。

縣城概況

城瀕北河之南岸，土名花園汎，係故綏靖鎮，略作橢圓形，周五百七十三丈餘，門五：卽東門，南門，南關門（卽西門），大北門（在西北），小北門（在東臨江）是也。縣政府，在小北門內。由東門直通南關門者，曰東門正街，南門正街，北二街爲商業繁盛之地，由東門沿城壁之內側面通南門者，曰南門邊街，由縣署西通大北門者曰衙門街。人口約三千餘。

物產及交通

農產，以玉蜀黍爲大宗，並產稻米麥菽。河流概行山間，水急多灘，乏舟楫之利。陸路，自縣城東北四十里達保靖，頗平坦；南行七十里達吉多坪，羊腸鳥道，崎嶇難行。電報

綫：縣境尙未架設。電話綫計有：

- (一) 縣城東北至復興場，二十五里；
- (二) 縣城西經吉洞坪，達茶洞，五十里；
- (三) 縣城東南至排樓，轉隆潭，鴨堡，銜城達鴨西（卽牙西），九十里；
- (四) 縣城西南至排樓，轉尖岩排補美排碧，與乾城縣綫銜接，七十五里。全縣電話綫總長二百四十里。

第十一節 瀘溪縣

沿革及區劃

漢沅陵縣地；梁天監十年，置瀘州，尋廢；隋大業末，蕭銑析置瀘溪縣；唐屬辰州，宋元明因之，清改「瀘」爲「瀘」。

全縣原分城東，南一，南二，南三，南四，西一，西二北區等八區，近年籌備地方自治，改劃爲五區：第一區，縣城及北區屬之；第二區，浦市屬之；第三區，洗溪，潭溪，狗爬岩等處屬之；第四區，白羊溪，興隆場等處屬之；第五區，達嵐，合水，踏虎等處屬之。旋因時局關係，停止進行，現仍用舊有八區名義。

地勢 縣境全在沅水之西，其東僅斷續阻沅水以爲界。故全境跨武陵山脈，山中多岩洞。最著者如鹿耳洞，楠木洞，溫水洞，小溪灣洞，倦仙洞，鯉魚洞，獼猴洞，岩坡洞，仙女洞等，深林絕壑，蜿蜒環繞，爲湘西幽阻之區，古蠻夷之淵藪，元和志，所謂「溪山阻絕，非人迹所履」之地也。五溪在西境武山，謂雒，楠，酉，瀘，辰，溪是。

山

(一)八面山：位縣境西南，當鳳凰邊界，高約二十里，山之東爲南區四都塘，南爲南三踏虎，北爲西區都蠻，西爲鳳凰武士，山上有寺，土人歲時朝拜懺會，宿其上，雖盛夏必衣棉蓋絮，氣候較平地爲冷，現因匪寺燬。(二)天橋山：在縣西北二十里，峯巒高切，羊腸險仄，登高憑眺，百餘里瞭然眼底，誠大觀也。山腰雙峯並峙，架石爲橋，長丈餘，以渡行人，寬雖數尺，膽小者皆匍匐過。上有寺觀三層，石磴如梯，寬數尺，高數十級，左右削壁，俯視雲霧，間不見底，上則拔鐵鍊以升，真危途也。寺前一峯尤高峻，兩間有白葉樹一株，數十里視之如峯，合而爲三，遊人多題鐫石壁上。(三)三台峰(卽石盤架山)，大朝山，雲頭山，馬鬃山，辛女巖，鹿耳山，權山，高峯山，香爐峯，亦瀘溪境內之名山也。

水

(一)沅水：自辰谿縣蜿蜒入境，北流，經浦市南，東北流入沅陵縣境，約數十里，又入瀘溪境，西納武水，逕縣城南，東北流入沅陵境。(二)武水：亦名瀘水，自乾城縣流入境，至河溪汎，會自鳳凰來之沱水，曲折而東，越熊灘之險，逕縣城南注沅。

城市概況

縣城瀕沅江納武水會口之東北，略作圓形，周三里有奇，爲門四，瀕江處，有上下二碼頭。主要街市，卽通東西之大街，土人謂之正街，分言之，則爲東西兩關，又東關分爲南王家街，郵政街，衙門街等，西關爲勞動者所居，極爲不潔，人口二千。

浦市

在縣南境六十里，沅水右岸，江中有一洲曰康家洲，南距辰谿縣城二十里，市街南北三里，東西一里，建築壯大清潔，有警察郵政局，爲瀘溪辰谿兩縣城所不及。四川東南部，及貴州諸地方貨物，多由此輸入，再運入常德，故商況尙盛，人口五千，在昔商務，不亞於今日之洪江，自成豐年後，日漸衰落。

神話

武山在縣西百八十里，後漢書南蠻傳，昔高辛氏有犬戎之患，莫能得犬戎吳將軍頭者，賜金千緡，邑萬家，又妻以少女，時帝有畜狗，其毛五彩，名曰槃瓠，遂入山銜人首赴闕下，果吳將軍頭也，帝大喜，槃瓠畜類不可妻，且不可封，欲他報之，女聞以爲信不可失，因請行，帝不得已從之，槃瓠得女，負入南山石室中，踰五年，生六男六女，槃瓠死，男女自相配偶，其母後歸，以狀白帝，使迎置諸子，衣裳斑爛，言語侏儻，好居山壑，帝順其意，其後滋蔓，今長沙武陵蠻是也，山有石室，遙見一石似狗形，槃瓠像也，土俗至今不食犬肉，有槃瓠廟。

瀟溪名勝古蹟調查表

名稱	時代	地址	所有者	現狀	保管	備註
小岳陽樓	無攷	縣城東門	公地	現在朽壞		
騎仙洞	民國八年	縣後山城	公地	可供游息	該處住持	為縣內名勝
天橋山	無攷	縣西十里	公地	現橋架於兩山之巔尙未破壞		
柳潭古碑	相傳禹立	城西八里	公地	現在該碑字跡模糊未易辨識		
石穴	無攷	桐木坊	公地		縣民保管	為古代人民避亂之所
石鼓文	無攷	石骨潭	公地		縣民保管	俗傳禹疏九河至此書以歷怪
東洲書院	宋	縣南五里	公地	現在殘廢		相傳為宋王廷珪講學處
張果老跡	無攷	縣南三區安界之水口山		現如人足踏泥之印形長約九尺寬尺顯形跡於石山		相傳為張果老曾過此處所留之足跡
巖佛	唐	縣屬浦市		在寺內凡佛經上所有之佛像皆彫刻於巖盤上	寺僧保管	
臥菩薩	清初	縣屬浦市萬壽宮內		現菩薩通身完好外所金線光耀堪具藝術之美	西商保管	相傳清初在滇會銅鑄由西商船運到浦船不能再動即將該像供於萬壽宮

第十二節 溆浦縣

沿革

漢曰義陵縣，屬武陵郡（義陵故城，去今縣城南數里龍堆山下，詳見溆浦縣志）。漢世祖建武六年省入辰陽；唐高祖武德五年，析辰溪溆浦縣，屬辰州；五代宋，俱屬辰州；元屬辰州路，明屬辰州府，清因之，民國初元屬辰沅道。

區劃

縣境原分七都，自清末籌辦選舉至今，改為七區，區之下或析為若干段團：一區即城區；二區轄段十六；三區轄段二十；四區轄團五十；五區轄團四；六區轄團五；七區轄團十六。

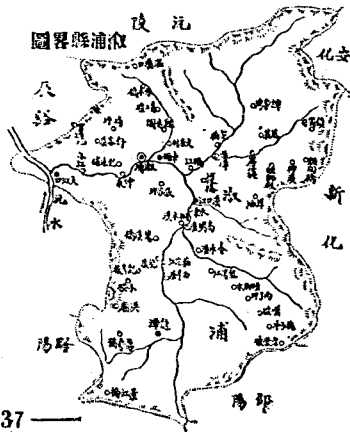
地勢

萬山重疊，環繞縣境，河流多自四周發源，匯貫中部，向西北傾瀉，溆水沿岸多狹小平野，饒灌溉之利，南部龍潭一帶，平原較廣，溆境沃衍之區也。

山

鄭梁山，一名古佛山，由黔陽龍口坳北入縣境，分兩大幹，環繞全縣。東北支幹，為大竹山，為青界，為白竹坳，折東北，為一二區交界之分水坳。分二支，一南入一縣境，為尖坡山，又折而東，為琵琶坳。一東北入二區境，為金字山，為雷坡，迄於順溪口止。分水坳，正幹北行而西，為羅子山，黔辰溆三縣界也，又東北為捲旗寨。分一支北行為金坡界，迄於張家坪。羅子山正幹北行，入六區境，為猴子山，為龍頭山，北盡於馬頭坳。

鄭梁山正幹，東行為觀音山，又東南為龍溪隘山，折東為西鳥峯，黔武溆三縣界也，為東鳥峯



，爲布常山，折東北，爲老菴塘山，爲王泥山，又東北，爲武邵之界，爲麻塘山，折西北爲老山，入二區境，東北行，爲三青界，至邵淑之界，爲老營坡，分支西爲定功山，爲嘴坡，爲雁鵝界，迄於皇臨山。老營坡正幹，東北爲金竹山，爲上冷溪山，邵新淑三縣界也。分支西爲檀木山，爲葡萄山。西南爲波洞山，迄於南了山。上冷溪山正幹，北爲風車衝山，爲下冷溪山，折而西爲分水界，北爲杉老山，分支爲樹雨山，爲白竹山，爲詔誥山，迄於高明山。杉老山正幹，北爲金竹坪山，爲草子界，入五區境，爲斧刀界，爲紫荆山，爲將軍山，入四區境。分支西北爲鞍轡山，折西爲老牛寨，爲舉山坡，爲新寨山，爲紅旗山，迄於羅家寨。將軍山正幹，東北爲東瓜坡，爲拖蜂坡，新安淑三縣界也，又東北爲穿坳，北爲橫陽界，折而西爲三峯腦，爲楊柳峯，分支爲七峯山，爲龍鳳山，爲天龍山，迄於湖江。楊柳峯正幹，折東北爲平頭界，爲分水界，爲花山，爲烏鴉山，東北爲樟木界，爲貓兒山，又北爲紅桃山，折西北爲牛耳界，西至雲腳山，折東北爲和尚岩山，又折西北爲唐坳坡，爲楓坡，爲界址坡，安沅淑三縣界也，稍西爲巖菜坡，折西南則聖人山也，又西南行爲榜山，分支西南入三區境，爲架橋坡，又南慶山，爲了髻坳，爲中華山，東南迄於鐵牛山。榜山正幹，西南行爲觀音山，爲穿雲峰，爲白霧山，沅辰淑三縣界也，又分南爲馬灣坳，又東南爲龜山爲雞公寨，爲大陽界，爲黑溪界，爲煙門坡，爲萬壽山，東南迄於苦竹坳。白霧山正幹，西南爲絲茅山，爲藏英山，爲斧頭界，分爲二：東南支爲盧峯山，縣之名山也，其東北嶺，爲仙桃山，爲竹坡坳，東南行，爲桃花山，縣治鎮山也，由盧峰西南分支，爲馬頸坳，爲崑山，爲白羊山，迄於獅子

山，斧頭界；西南支入六區境，爲雞冠嶺，爲白岩頭山，爲頓旗山；正支西，入辰谿境，南分一支，爲大溪山，綿亘而西，至大江口，與馬頸坳隔江對峙，爲澗邑天然之門戶。

水

(一) 沅水：自辰谿黃溪市西北至與六區交界之寫字岩入境，經李仙灣，辰州灘，折西北流，右岸仍屬辰谿，又北流，經掃壩灘，右岸復入縣境，又西北流，至茶灣，左岸亦入縣境，由此曲折西北流，至大江口，右受澗水，又西北流，至岩尾溪鄉，左受清溪江（自源至此約二十五里），又西北流，經澗水灣，折北流，至沿弔岩，折西流，至土溪鄉，又折西南，至沙堆，又西流，入辰谿境。沅水經流縣境者，左岸三十里，右岸約四十里。(二) 澗水：上源有二，南源曰龍潭河，東源曰龍灣河。南源出鄰梁山東峯香爐山（金子山之一部），曲流東南流，經龍潭市，故有龍潭河之稱，至岩樹鄉，右受烏峯江（自源至此長約三十里），又曲折東北流，至雙江口，右合黃沙水（自發源長約六十餘里），又東北流，至下雙江口，右合進馬江（長約五十餘里），折西北流，經岩橋灣，北斗溪市，北折流十五里，至九溪市，右納九溪水，又北流五里，右受貓兒江（長約六十里），又北流八里，至岩腦上，折西北流五里，至沛溪鄉，左受順溪（長約六十里），又西北流，經倒水鄉，洞腦上，曲折北流，經桶溪市，梁家塘，馬家渡，白竹坡，千工壩，至高明溪市，與東源龍灣江會。龍灣江：源出縣東邊界冷溪山北之金竹峒，西北流，經兩了坪，自頓脚水以下，可通舟楫，經龍王江，至冷水鄉受棉溪水（長約二十五里）又西北流，至高明溪與龍潭河合（計兩了坪至會口長約四十八里）。二源既會，東北流，經桐木溪場及水東市，計十二里，至溪口市，右納溪口江（長約五十里），折西北流，爲蝦蟆潭，經泥湖鄉，

十三里，至車頭鄉市南右納資陽江，自高明溪以下，有雙龍江之名，至此始稱激水。激水仍西北流，至廣福橋，有三都河（一名大潭江）自榜山麓頭塢發源西南流逕溫溪，墳堰，觀音閣，文家村，搆麻陽水（即扶家溪，源出自露山）來會，激水折西南流，逕縣城南，經破壘口，仲夏市，南繞大激山，（水以激名因此），至思蒙市，右受蝦溪（長約二十里），蜿蜒西流，至小江口，右受曹家溪，至大江口注沅（縣城至江口長約七十五里）。（三）官陽江：激水之最大支流也，右源名環溪，源出四區與沅陵交界之聖人山，東流曲折而南至釀口，與左源會（自源至此約六十里），左源名黃溪，源出四區與安化交界之和尙岩北，曲折西南流至釀口與右源會（自源至此約五十里），兩源會合，水量漸大，由釀口西流四里，至挖斷坳，折而西南流，經磨嘴山，至牛鼻潭折西南流，至明川，右受牛溪（自源至此約三十里），又西南流，至涓溪，右受大涓溪（自源至此約五十餘里），又西南流，至思溪口，左受思溪（自源至此約三十餘里，計自挖斷坳至思溪口共二十二里），由是西南流二里，經低莊市，又折東南流五里，至岩頭，又折西南流十里，至洞坡腦，入三區境，又西南經岩脚，溪口鄉，長潭等地，計十二里，至高項鄉，右受蛇溪（自源至此約二十餘里），又西南流八里，至湖口江，左受沈家溪（自源至此約六十里），復西南流，入五區境，經渡頭鄉，至大灣堆頭巷下，右受白竹溪（自源至此約二十餘里），折東南流，至楓樹潭，左受址坊水（自源至此約四十餘里），復折西南流二十里，至橋江市，轉西流，右受耒溪江（自源至此約五十里），又西南十六里，經雙了渡，黃田嶺，車頭鄉，稍西流，與雙江會合（黃田江自源曲折至此，約共長一百五十餘里）。

鑛產

縣境鉛鋅鐵蘊藏均富，錫鐵多產於東部，尤以連接安化之第四區爲最豐。惜因交通梗塞，

資本缺乏，多未開採，竟使利棄於地，茲就調查所及，將縣境各鑛列舉於次：

鑛類 鑛山地名 在縣境之位置 附

鉛 北斗溪 三都 清光緒二十三年政府委孫宗堯查勘

黃花坪 同前

楓香嶺 同前

小雲霧山 同前

杉木坪 同前

錫 管葉塘 第四區 民國四年設局開採十二年由商承包現停辦

姜溪隴 四都 清光緒二十四年政府委員查勘

清同溪 四都距縣城九十里 清光緒二十六年正月政府委員查勘

牛欄坪 四都距縣城七十里 同前

神塘冲 四都 清光緒二十六年四月政府委員查勘

劉家坪 五都 同前

朱貝溪 清光緒二十二年政府委孫宗堯查勘

三渡河 同前

護水溪 同前

記

顏門橋

同前

黑坑冲

清光緒二十六年政府委員查勘民國四年舒某稟准註冊
清光緒二十六年政府委員查勘後和盛公司鄒濬清稟准
註冊現停

觀音塘

管葉塘鑛：鑛區位淑浦縣境東北，距縣城約八十里，距底莊市三十里。自底莊至大江口，水路約九十里，春夏水盛，可用竹排以運鑛砂，在昔曾設轉運局於底莊。早道由底莊六十里達安化縣境之煙溪，循資水而達益陽，交通亦頗便捷。民國四年，前鑛務總局委李鳴岐覓得本鑛，五年八月委余樹棟爲局長，設局開採，六年十一月鑛值底落，改爲工程處，七年十月停工，十二年一度由商承包，未久亦停。已探鑛場可分楓香灣，大富田，鉛塘灣，王家灣四區，開鑛不下二十餘處。六年一月至十月，每月平均出毛砂二百擔。

名勝古蹟

(一)洛陽城：在縣西門外，明萬歷年知縣楊萃所築，萃洛陽人，因以爲名，明末毀於兵燹，現城西猶有洛陽橋，洛陽街等名稱焉（見淑浦縣志）。(二)諸葛城：在縣南一百二十里，卽今一區龍潭市廣福寺地址，俗傳此城爲諸葛孔明所築（水經注蔡邕諸葛所築），考孔明並未至淑，無由有此，或謂先主至秭歸，遣馬良出撫蠻夷，良率蠻築城於此，良與亮音相似，遂誤寫爲諸葛城，然亦屬意度之詞，第相傳既久，必舊有城無疑。(三)鎮甯司：縣東北四區險要地也，距縣城六十里，相傳卽宋之縣鼓岩，元置堡，明改置巡檢司，清初廢，今有城障廟，或謂爲卽前之巡檢司署也。(四)聖人山：在縣境東北一百三十里，界接沅陵，三峯鼎峙，中以天平峯爲最高，建有佛寺，四都河右源出焉，

俗傳禹治水登此山望洞庭，曾勒石紀事，現碑文漫滅，不復辨識。（五）車靈城，在縣南一里，漢末叛將軍靈所築，故名，今已圯廢。（六）義陵故城考：按漢義陵故城，舊志云，去今縣城南數里龍堆隴下，或謂爲今之茅坪（去縣城五六里），以其地有招屈亭，縣人謂義帝發喪處也，或謂爲梁家坡，以其地尚有城垣遺跡，然以地勢審之，梁家坡之城，蓋唐時溱浦故城，唐距今較漢爲近，故遺址尚存，舊志既謂漢城在龍堆隴下，今梁家坡城池遺迹乃在平岡最高處，非隴下也，故義陵城似當在茅坪爲確。

社會概況

（一）社會經濟：縣境交通梗阻，商務蕭條，工業則尙未達萌芽時代，惟農業經濟較爲發達，男務耕作，以生產糧食，女勤紡織，以積累布疋。至出品以農產物爲最多，果木亦復不少。（二）人民生活：人民生活至爲簡陋，服飾尤極儉樸，鄉間人民尤甚，惟富戶頗多，故居住之房屋，鄉間大庖較上湘西各縣爲多，但游民窮民，仍復不少。（三）風俗習慣：人民信教者多，近年來歸依回善社者尤夥，迎神賽會之事，時有所聞，每遇旱潦，則聚衆拜禱，一聽於神，他如紙紮舖，堪輿，道士，卜筮，星相，巫覡，乩壇等類，亦所在皆是，一班鄉村農民，大都全被木偶，泥像，瞎子，和尚，師公等所支配，近世物質文明，人民完全未能享受。民性強悍，在昔最喜械鬥，故命案最多，民元以後，此風雖稍斂戢，而健訟命案，則仍如舊。又好演戲，陳腐不堪入目，一切歌謠，率皆男女淫奔相互吸引之作，不脫苗豬氣態。女子尙未完全放足，男子則深山窮谷中間有未剪辮者。男女嗜好鴉片，半淪黑籍，飲鴆止渴，喜植毒苗。閒暇之時，則從事賭博，尤喜葉子戲。縣境本苗豬舊疆，故至今猶有少數苗民雜處。然婚嫁葬喪儀式，則大都與湘中湖南各縣無殊，蓋同化既久，習尙合一，無足異也。

第十二節 乾城縣

沿革及區劃 地本苗疆，古昔聲教不通，清康熙四十二年，席爾達為將軍剿平之，始治乾州，

民國二年改名乾城縣。全縣劃為四區十二鄉，其系統如次：

第一區……轄首鄉大化河溪三鄉 第二區……轄鎮溪中阿司馬三鄉

第三區……轄良章仙角樓錦三鄉 第四區……轄黃樂坪壠新民三鄉

席爾達，清滿洲鎮紅旗人，先世居鄂地方，以地為姓，康熙間，補大管帶管轄，累擢川陝總督，善政甚多，軍政計與，舉勦必公，禁饑疫，其功尤大，遷吏部尚書，湖廣苗亂，詔席爾達往平之，事竣，回京，在吏部益著風采，公望屹然。

地勢 縣境踞武水之上源。跨武陵之山脈，水急灘高，山多田少，唯北境鎮溪營附近，與南鄉，

俱有平原，昔為諸苗咽喉，南楚藩障。

武山：在縣城西三十二里，武水即出武山南之誤馬洞，東流逕縣城南，凡五十里，而匯北來之高岩河，又東南流上五里，逕河溪營之北，而東流入瀘溪縣境。

高岩河：源出永綏西南境之蠟耳山，旋繞北境，逕鎮溪營之北，而東南流注武水。

天門峯：在縣城西四十里，石壁岫嶙，一徑攀援而上，危磴層累，名曰上天梯，山上生苗寨落甚多，憑依為固，跨永綏乾城接界處，稱此為第一隘區。

縣市概況 按乾城縣城，建設於萬歷四十二年，清順治四十三年改為廳治，名曰乾州廳，設同知一員，乾隆六十年苗亂，嘉慶元年苗平後，同知趙貴賢請發帑銀，改建乾州城垣，即今縣城，最為

墜固。城瀕武水北岸，周六百四十丈，門四，市况不甚繁盛。鎮溪營，在縣城北二十里，有石城周三百餘尺，置東南西三門。河溪營，在城東四十五里，石城周八十四尺，關東西二門。

教育現况

縣境僻處湘西，地方瘠苦，交通梗塞，文化頗不發達，全縣現有模範小學二校，完全小學二校，完全女子小學一校，縣立前期小學九校，區立前期小學九校，鄉立前期小學七校，全縣共有男女學生二千七百餘人。

苗俗

境有紅苗一種，苗寨依險房處，推族大富強者爲長，聽其指揮，其屋室卑隘，尙低門矮，出入俯首，內設一榻，炊爨坐臥，男女並棲，客民借宿，亦與集處，其種植與內地同，開墾時，取榛莽煨燼以肥田，所謂耕也，餉蠶不知製錦，男女跣足，不善作履，三餐粟米，雜糶並用，渴飲溪水，客至，煮薑湯以進，不識五味，鹹尤貴重，寨長雞髮，餘皆裹頭去鬚，約髮以簪，左耳貫大銀環，婦女銀簪，項圈，手鐲，兩耳皆貫圈，衣服較男子略長，飾以紅絨繡花，不着袴，以圍錦爲裙，纏腰兩三匝，其俗尙鬼信巫，報賽則釀錢，宰牛搗鼓，鳴金吹角，徹夜歌舞，醉飽戲謔，穢褻不禁，其尊崇竹王，尤極虔敬，入廟膝行股栗，不敢仰視，遇有冤忿，告廟誓神，刺貓血飲之，謂之吃血，呪詛不休，匪毗之際，動輒操戈，民俗強悍，有如是者。

交通

縣境交通，向分四大幹路。(一)乾溇路，由縣城東經張排寨，河溪，達於溇溪縣屬黃連溪，水陸路交併，陸路沿武溪而下，兩面高山路遠，山麓溪岸平坦，輿馬甚便，水路由縣城東門外直達河溪，可通舟楫，運載亦便，附城商民貿易貨物，多由此路運輸，河溪地方，有集場一處，商店十餘

家，學捐局設立此地，徵收本縣出口貨物捐，作教育經費，設電話一部於河溪鄉公所，以備擊匪之用；（二）乾綏路，由縣城西經大新寨，達永綏縣高岩河，又經陽孟寨，達永綏縣尖岩，概屬山路，行旅頗感困難，大新寨有集場一處，商民聚集，稍為繁盛，該處有河一道，下達鎮溪，商貨裝運，亦稱便利，黃樂鄉鄉公所設於該地，購有電話一部，電線直達縣城，亦作防匪通訊之用；（三）乾鳳路，由縣城西南經頭炮台，達鳳凰縣，路僅七里，陸路平坦，交通便利；（四）乾古保路，由縣城東北經鎮溪馬頭坳，達古丈保靖兩縣交界，不通舟楫，山勢陡險，為行旅所不便，鎮溪商務為全縣之冠，該處有河一道，下通河溪，與武溪水會於張排寨，水源較縣城東門外溪水稍大，運輸貨物更便。鎮溪設有電話綫，達於縣城。電報線，上達鳳凰縣，下達保靖縣。

第十四節 鳳凰縣

沿革 古為三苗地；漢屬武陵郡，隋屬沅陵郡，唐初為錦州地，武德三年置坡陽縣，縣境屬之，垂拱三年，以麻陽及開山洞地置五縣，其三曰渭陽，即今縣地，（廢城在今鳳凰營坡山西）五代屬蠻地；宋太平興國七年，置招諭縣，熙甯八年廢，併入麻陽；元置五寨長官司，屬思州安撫司；明永樂三年，置單（音千）子坪長官司，仍屬保靖宣慰司；此地本紅苗之所居，清康熙三十九年剿平之，設置單鎮，四十三年置鳳凰營，裁去土司，改設通判，隸辰州府；乾隆五十六年，改營為廳，嘉慶二年，升直隸廳；民國二年始改稱縣。

疆界及位置

縣境東與瀘溪為界，南與麻陽為界，西與貴州松桃銅仁為界，北與永綏乾城為界。

。南距麻陽七十里，東距辰谿縣百五十里，北至乾城百二十里。東西廣約百二十里，南北袤約百三十里。

地勢

縣境跨沱江(烏巢河)之流域，而據武陵山脈中之一部，故全境多山，罕見平原，縣城橫踞苗巢腹中，邊牆林立，碉堡縱橫，爲湘黔藩籬，辰沅屏障。

山

(一)觀景山，在縣城東南，橫列如屏，踞其巔頂，可俯瞰城中，暮月三月，山花野草，燦爛盈眸，實大觀也。向禁樵採，故又名官禁山。(二)掃草坡，在縣城北里許，下臨沱江，峯巒雖不甚高，而爲縣城所倚，且爲往乾城必經之地。(三)鳳凰山，在縣城西北八十餘里，縣之得名以此。山之東南，卽鳳凰營，山路蟠紆，地勢高敞。(四)亭子關，在縣城西南七十里，山勢峻峭，接貴州銅仁，明時邊牆從此築起，爲苗疆要地。(五)筆子哨，在城北七十五里，峯巒環繞，溪流映帶，地勢頗爲平衍，明置土司守其地，竄鎮得名以此。(六)長坪，一名箭塘，在縣城西北二十三里，四面高山中，有乾坪，名千工坪，縱橫近十里，乾燥不宜種植，而爲苗巢寬敞之地。(七)青龍山，在縣東二里許，清嘉慶二十二年建亭於上，名曰迎暉，晨興望之，新翠可挹。(八)南華山，在縣南里許，高可五里，頂有南華寺，樹木幽密，山徑崎嶇，暮鼓晨鐘，從煙雲而出。(九)大小天星寨山，兩山相連，拔地而起，中岐爲二，險絕相等，四面如削，上廣下斂，形如張蓋然，上有田有水，可以耕鑿，前苗變時，盤踞此處。(十)大蠟耳山，在縣西六十里，高約十里，萬峰錯雜，備極險阻，清康熙乙丑苗變，踞險於此。小蠟耳山，距大蠟耳山不遠，險阻亦同。

水 烏巢江，源出小天星山（在城西北五十里），南流經鳳凰山之東，又南流轉東流逕縣城北，即指

草坡之南，曰沱江，更東北流入瀘溪縣界，至河溪，與武水會。

城市概況 縣城瀕沱江南岸，西負邱陵，略作東西橢圓狀，按縣城即古鎮隸城。（1）康熙五

十四年修葺，周四里有奇，高一丈五尺，門四。（2）乾隆五十一年，自西門至北門，展築筆架城，圍長二百四十五丈，增西門一，曰阜成。（3）嘉慶二年，又自北門至西門展修二百七十六丈六尺，開東南北三門，又於西南端建月城，長百二十丈四尺，西開一門曰勝吉，合計周約八里，東門附近景况殷庶。人口八千。

由縣城南達麻城，北迄乾城，永綏，保靖，永順，皆爲苗疆，每隔一二里，輒置烽火台，鎮市皆有城壁，爲防制苗民而設也。廖家橋市，在縣城之西，距城二十里，上達松桃銅仁邊境。鴉拉營市，在縣城之西，距城五十里。得勝營市，在縣城東北距城四十里，經篛子坪瀾溪達乾城境。鴨保寨市，在縣城之北，距城九十里，下達乾城境。

碉卡 昔爲防苗計，全縣共設營汛四十九，屯卡九十九，碉五百二十六，哨台九十八，砲台六，石關廟圍牆九，關門二十二。近營汛已廢，碉卡哨台，亦多頽壞。

交通 舊有道路凡四：由縣城南行至麻陽石羊哨二十里；西行經廖家橋市，上寨，樂豪，過鴉拉營市，達松銅邊境七十里；向東北行過清溪哨，經油菜塘，得勝營市，下篛子坪，達乾城境九十里；北行上總兵營，過烏巢河，上新寨，過栗林，至永綏縣境七十五里，以上皆保陸路。電報線，宣統三



年架設，置電政專局於縣城，初設時路線直達沅州，後因政局變幻，損壞無幾。電話線現在籌設中。

古蹟 (一)苗疆邊牆舊址：自縣西南七十里亭子關起，東北繞浪中江，至盛華哨(在鳳凰縣城四三十里)。過長坪，轉北過牛巖，蔗塘，至高樓哨，得勝營，再北至木林灣溪，繞乾州城，鎮溪所，又西北至良章營，喜鵲營，(在乾城縣北五十五里)止，邊牆以外為生苗，邊牆內間有與民村相錯居住，或佃耕民地，亦有職業，與內地人民無異也。(二)渭陽廢城：在鳳凰營東南，唐武后垂拱二年置，遺址猶存。(三)望子坪長官司故城，在縣東北七十里，明太祖甲辰元年置元帥府，永樂三年改長官，有城有二，一在山嶺，一在山麓，今廢。五寨長官司故城，即今縣城。(四)池河營：在縣北四十里，明永樂時建，以控制苗蠻，宣德時裁，廢址尙存。(五)甘露泉：在縣東二里，泉從石罅中流出，承以石盃，味甘冽，飲之不竭。

第十五節 辰溪縣

沿革及區劃

漢為辰陽縣，屬武陵郡，梁置南陽郡，隋開皇初廢，改置壽州，平陳後，改縣曰辰溪；清初易溪為縣。全縣原分十二鄉，旋為城區，時和，保和，上咸和，下咸和，溫和，中和，協和，清和，太和，雍和，仁和等十二區，共轄一百零八支團。民國十九年劃分自治區域，併為十區，冠以一二三……等數字為區名。民國二十年奉令從新編劃，經縣行政會議決改劃為四區：以原有城仁清三區為第一區；以咸時雍協保五區為二區；以溫中二區為三區；以太和區為第四區。

疆域 縣境東與溆浦爲界，南與黔陽爲界，東南與溆黔爲界，西與麻陽爲界，西南與芷江爲界，

北與沅陵爲界，西北與瀘溪爲界，東北與沅溆爲界。全境縱約二百五十里，橫約二百九十里。

地勢 縣境跨沅水之幹流，扼辰水之尾會，齊天山之餘脈

，自麻陽東來，雪峯之餘脈，自綏甯北走，皆盤紆境內，山平遠水，竹隴梅林，旅行其境，風景絕佳。

山 大西山：在縣城對岸，九峯層疊，宋道君封禪於此

；『西山聳翠』，爲縣境八景之一。羅子山，位縣境東南隅，高三十里，矗立雲表，辰溆黔三縣，皆可俯視。


水 沅江：自黔陽北流，至銅頂塘入境，過龍頭巷，經

小鷓鴣灘，辰州灘，逾茶灣渡，入溆浦境，更北流至沙堆塘，復入辰谿境，過三篙灘，至木洲（亦名目洲，在江心，上有眼藥

店，最著名，又有田園屋宇，每歲可收穫穀千餘石）。又北流二十里，抵縣城之西，對岸爲辰谿口，更至浦市，入瀘溪縣境。

縣城概況 城瀕沅水之東北岸，北倚山邱，周四百二十

二丈，門五，卽南門之東有上南門，城壁已頽廢，市街依山勢建築，商況不佳，人口僅二千餘。舊縣署原在東門，民國十四



辰谿名勝 丹山寺

年因採煤塌陷，現遷南門學宮內。

交通

水路：沅水由黔陽入辰谿縣，北經龍頭巷，黃溪口，經淑浦之大江口，復入辰谿，逕縣城達於瀟溪之浦市，有舟楫之利。陸路：縣道由西南入辰谿，經縣城出縣北，達於沅陵。電報線：縣城直通沅陵，在縣境者，自縣城經十里舖至界碑坳二十四里。電話綫：計分七線（共長三百三十里）：

（一）由縣城東南至修溪口，長二十里；

（二）由縣南經火麻冲至龍頭巷，長一百二十里；

（三）由火麻冲西至花橋，長四十里；

（四）由龍頭巷西北至花橋，長五十里；

（五）由花橋西北至細緬壩，長四十里；

（六）由縣城西南至王安坪，長三十里；

（七）由王安坪至火麻冲，長三十里。

鑛產 辰谿縣境，極富鑛藏，凡錫，鉛，銅，煤，金等鑛皆有之，惟多未開採，茲將最著鑛場及所在地，列舉於次：

鑛質 鑛山地位 置附

鉛 王家厓 清光緒二十二年政府曾委潘學海勘查

大銀冲 清光緒二十三年政府曾委孫宗堯勘明可辦

記

馬鞍山

同右

山塘驛

同右

那盆

同右

名勝古蹟

縣城東南二十里，沅江北岸，有岩石跪立如人狀，稱曰媯山，南岸有婆山，隔江相

對，俗呼爲「媯婦拜婆」。辰谿八景：辰水迴瀾，崖寺晚鐘，木洲春漲，筆峯鼎峙，玉帶環流，錦槍臨江，星池映月，酉山鑿翠。

第十六節

黔陽縣

沿革

漢置潭城縣，屬武陵郡；晉曰潭成縣，義熙中省，徙舞陽縣於此（舞陽卽今芷江）仍屬武陵郡

；梁改置龍標縣；唐改屬辰州，天寶初改曰潭陽郡，屬黔中道，大歷五年更名叙州；五代時沒於蠻；

宋熙寧七年置黔江城，元豐三年改置黔陽縣，屬沅州；元屬沅州路總管府，明清屬辰州府，民國元年

去府州留縣，今仍之。

白眉初氏云，縣以黔陽名者，謂在黔省之陽也；一云縣境石皆黑色，故以黔名，又如麻陽河，卽辰水，水漬之石，五色俱備，爛然如錦，故又名錦水，二地俱以石色而得名。

疆域及區劃

縣境東與溆浦縣爲界，南與綏甯會同兩縣爲界，西與貴州省天柱縣爲界，北與芷

江縣爲界，東南與武岡縣爲界，東北與辰谿縣爲界，西北與芷江縣爲界。全境東西相距一百九十里，南北相距一百里。

全縣歷分：城，仁，義，禮，智，信，常等七區，轄十七里，百三十村。近年劃編自治區，仍爲七區：

第一區：即原有城區，共轄六鎮；

第二區：即原有仁區，共轄二十四鄉鎮；

第三區：即原有義區，共轄一十七鄉鎮；

第四區：即原有禮區，共轄三十鄉鎮；

第五區：即原有智區，共轄二十七鄉鎮；

第六區：即原有信區，共轄二十九鄉鎮；

第七區：即原有常區，共轄二十二鄉鎮。

地勢

縣境跨居武陵雪峰兩脈之交，而溯沅澗之會，邱陵盤紆，平原錯出。縣城內縣政府之東，有龍標山，龍標縣之得名以此。赤寶山，在縣城南對岸里許，沅澗合流於其下，亦名七寶山，盤地插天，列障開屏，爲一邑之勝。縣境河流灘多水急，最著者如澆水之高溜洞；沅水之獅子灘，漢水灘，鷓鴣灘，黃獮洞等，皆亂石交錯，航行極險。

沅江自貴州入境，至托口之南，有渠水自南來注之，又至東城西南，澗水自北來注之，又東至洪江之東北，有巫水自南來注之，更東北流三十里，爲鷓鴣灘，六十里爲大小沅瀉灘，九十里爲黃絲滾洞灘，再北流入辰谿縣境。

縣城概況 縣城瀕沅撫會口之東，背倚龍標山，四面俱有邱陵環繞，儼如半島形勢，周五里，門五，其南瀕沅江之城壁，在東者為上南門，在西者為下南門，合其餘三門為門五。出南門沿江東行，為仁壽街，北門內為狀元路，由路之南端西折，為西門街。商况蕭條，蓋為洪江所奪。人口五千。

物產 縣境產陰沉木，色黑而紫，大者可為四整棺材，小者製為器具，無異沉檀，土人名其木為「陰陽」，蓋沉埋岩洞洲渚中者，已千萬載，遇大水衝刷而出，不常有也，木在水中，脂膏已盡，其質甚鬆，見風則堅硬如鐵，刀斧難入，解而為板，凝重如石，作為藏具，可以千年不壞，然非無水陰地，斷不可用，若地下有水，便可往來其中，反不如縣境之紅心油杉，可禦水患，故土人不重陰沉，而重杉料。

黔陽縣著名物產調查表：

名 稱	產 地	產 量	出 口 量	附 記
桐 油	全 縣	20,000 擔	10,000 擔	
茶 油	全 縣	20,000 擔	20,000 擔	
高 梁	全 縣	30,000 石	10,000 石	
紅 薯	全 縣	100,000 擔	20,000 擔	

玉蜀黍	全縣	10,000石	4,000石	
粟	全縣	6,000石	2,000石	
木料	全縣	100,000擔	100,000擔	
粗紙	全縣	20,000擔	10,000擔	
柿	安江	10,000擔	5,000擔	安江柿子與廣東沙田所產不相上下每年出產甚多
棉花	安江	8,000擔	5,000擔	

鑛產：縣境已經發現之鑛產，有鉛，錫，金，煤，鐵各種。據前湖南鑛務局調查，有鉛鑛五處，錫鑛一處，金鑛六處（桐木坪金鑛在昔即有土著沿河岸開洞取砂，現已停頓，文昌閣及深溪一帶，近日仍有土民淘挖，惟極至微），煤鑛二處，鐵鑛一處。茲將各鑛名稱列舉於次：

鑛質 鑛山名稱 位置 附近市鎮 附記

鉛 鼓巖 未詳

清光緒二十四年據向為均稟報

記

橋子岩 未詳

同右

原神里 未詳

同右

愛山冲 未詳

同右

龍岩江 在縣境之西與貴州天柱接壤 托口 清光緒二十三年委孫宗霖籌辦

金 桐木坪 在茫冬溪對河 桐木坪 同右

深 溪 在縣境東南 及平場相 同右 距約八里

夜坡溪 未詳

葛諸城 未詳

文昌閣 在縣城東南

裕筆山 未詳

煤 徐家山 未詳 清光緒二十五年芷黔分局稟請開辦

交通 (1)水道：按沅水出黔省遵義，自靖縣會同東北流入，至托口鎮，又東至縣城西，與澧水合，澧水出黔省黃平縣，流入芷江縣界，東南流至縣城西入沅水，由縣城會流至洪江，至沙灣鎮，至安江鎮，至新路河鎮，至銅灣鎮，入辰谿縣境，皆通民船。(2)陸路，亦沿河岸通行。(3)電報線：由洪江經縣城(○里)，北達芷江(○里)，縣境僅有電綫經過，並未設置電報局。(4)電報線：據二十一年七月調查，由江安至新路河(智區)，由江安至大坪(常區)，共九十里，業已通話，餘由縣城西至托口，北至桐木，南至洪江，再由洪江至江安各綫，正在籌設中。

古蹟名勝 諸葛營：在黔陽縣者，有四，一在渡口，一在原神鄉，一在安口，一在托口，俱孔明撫綏溪洞諸蠻駐兵之所。芙蓉樓：在縣城西門外，按縣志載大清一統志謂，王昌齡有芙蓉樓遂辛

漸詩，樸在黔陽，舊址荒廢，清乾隆時於東郭外重建，及嘉慶時改建於西門外，壁刻詩文極多，最著者如麻姑仙壇記碑，唐顏魯公書，清教諭黃驥摹刻；西山書院碑，宋米襄陽手書，嘉慶郭開望刻石。又縣區禮區安江，有明光祿卿宋以方衣冠墓，湘傅明時宋以方罵賊爲宸濠所殺祭江，及賊平，子崇寧求遺骸不得，以衣冠葬於此。

第十七節 芷江縣

沿革 秦爲荊州地；戰國屬楚；西漢置無陽縣，屬武陵郡，後漢省；三國初屬蜀，後屬吳；晉大康時；置舞陽縣，義熙中，徙治故鑄成縣；梁置龍標縣，屬南陽郡，陳置沅州，屬沅陵郡；唐貞觀間，爲龍標夜郎縣地，歷置沅州，巫州，舞州，鶴州，業州，獎州等名，天授中，析置涓溪縣，先天下，又析置潭陽縣；五代時沒於蠻，楚置潭陽縣；爲懿州治，後改治州；宋改盧陽縣，屬潭陽郡；元屬沅州路；明爲沅州府，洪武九年復爲州，隸辰州府，清乾隆元年升州爲府，以州治置芷江縣附廓，嘉慶二年析芷江晃州驛設直隸廳；民國二年，府廢縣存。

境界 縣境東陸行至辰谿縣界花巖腦一百三十五里，水路東南至黔陽縣界鷓鴣崖一百二十里；西行陸路至晃縣門樓坳七十五里；水路西至晃縣燕子洞八十里；南行陸路至黔陽縣界土地坳四十五里；北行陸路至麻陽縣齊天界七十里；東南陸路至黔陽縣界黃岩山一百四十里；西南陸路至靖縣會同縣界及貧州天柱縣界大龍分水坳一百一十里；東北陸路至麻陽縣界及辰谿縣界梨園坳一百三十里；西北陸路至麻陽及貴州黃道施溪二司界一百八十里。全境東西廣二百一十里，南北袤一百一十

五里。

區劃 全境原分十九區，十九年籌備自治，改劃爲九區，二十年八月復經縣政會議議決改爲七區，各區所轄團名如次：

第一區(區公所設縣城)：卽原有城區，河東二區地，轄東，南，西，北等四團；

第二區(區公所設羅舊市)：卽原有土子區，轄崇溪，公坪，里仁，河東，羅舊等五團；

第三區(區公所設榆市)：卽原有清平，太平，新田三區地，轄龍溪，水環，清水，坦平前，坦平中，

榆市，楊村，雙溪，黃巖，永保，河東，河西等十二團；

第四區(區公所設值化市)：卽原有懷化，蔣冲二區，轄左，右，中，後，永安，護柱，蘆坪，里仁，

楊柳，石門，太和，蔣冲，三合等十三團；

第五區(區公所設新店)：卽原有三忠，文明，共和，冷溪四區地，轄左，前，中，後，新店左，新店

右，三合，水寬，料路，藍水，禾梨，白龍，親睦，楠木右，楠木後，前中，馬田，雙門，

前中等二十團；

第六區(區公所設土橋)：卽原有忠武，六合，便水，協和，碧湧五區地，轄河西，楊華，上一，龍頭

楊溪，麻纓，五里，曉坪，冷水，土橋，毛坪，巖田，紅溪，仁字，義字，禮字，智字，洪

山，龍降，藍地，溶溪，天雷中，天雷左，天雷右，碧湧，羅巖，協力，板山，大龍，等二

十九團；

第七區(區公所設漁溪園之木葉溪)即原有四維，添五二區地，轄雙巖，峯灣，漁溪，金廠，添子左，添子右，五郎上，五郎中等八團。

地勢

縣境為雲貴之通衢，辰常之藩蔽，跨撫水之流，踞武陵之脈，雖包圍於深谷峻嶺之中，而亦不乏平原沃野，縣境有四大坪，最著名。(按由縣城東行四十里許，為巴州塘，附近平原遼闊，當係四大坪之一，而其西有三柳坪，其南有惠家坪，又城東九十里榆樹坪附近，亦為平原，縣之西南境，亦有大坪兩處)。

近，亦為平原，縣之西南境，亦有大坪兩處)。

山

明山：一名北山，在縣城西北二十里，高七百八十八尺，周圍二百餘里，

岡巒重複，環抱縣城，飛雲濃嵐，望如書

屏，蓋鎮山也。花山：一名赤崖山，在

縣城東四十里，山形硬瘦，石色青赤，相

映如繡。羅山：怪石屹立，如虎踞，如

獅蹲，小者如蟾蜍，作躡躑狀，高者如台燈，現空明狀，山巔兜率寺，古木蕭瑟，院寺清幽，寺前

遠眺，江村如畫，山腰有龍井，為官紳祈雨之所。

水

撫水：自晃縣東流入境，流五十五里，左會芷溪水(縣名以此)，又逕縣城南而東流，七十餘里，至楓木塘，入黔陽縣境，委注沅江。



寺塔雁 勝名江芷

市城概況

縣城瀕蕪水之北岸，明山疊翠於北，龍津橫於河上，景利峙於廻瀾，春則北堤楊柳，數里一色，對岸桃李夾澗紛飛，秋夏則黃雲綠嶺，遍於四野，冬則峯巒積雪，點綴分明。城圓形，周五里有奇，門四，水門一，有中正樓，巍矗城之中心，登臨四望，遠山如黛。由樓四走，為四大街。南街，為商廩密佈之地。北街多旅館。西街之西端臨近蕪水，水上有大石橋，橋十三墩，曰江西橋，亦曰龍津橋。遺橋仍有街市，王曰家街，多宏大住宅，豪商官吏之家萃焉，省立第二甲種農業學校設此。人口一萬有奇。

榆樹灣，在縣東九十里，蕪水左岸平野之上，東距辰谿陸路百五十里，南距洪江水程三日，有東西行之大街一條，周圍有城壁，附近農產，米，茶油，桐油，每月市集凡五次，土布雜貨交易甚盛，人口二千。

物產 農產稻米。果實產棗，栗，橙，柚，胡桃，橙(俗呼橘紅)。藕嫩而甜。特產香水桃，色綠而香脆。東北二鄉山間，產一種蠟樹，鄉民每年由瀟黔採辦蠟種，散布樹上，至七月摘下，用鍋熬成白蠟，年產約二萬餘斤。

芷江縣著名物產調查表：

產名	產地	產量	出口量	附記
白蠟	東北兩鄉	20,000斤	18,000	民國二十一年調查

片	藍	茶	桐	菜
糖	靛	油	油	油
西鄉便水區	西鄉便水區	全縣	恆水島和文明堡 化榆市各區	全縣
500,000斤	20,000斤	100,000斤	50,000斤	50,000斤
200,000	8,000	20,000

交通

(一)自縣城水陸兩路東下九十里，至虞世，經虞世陸路東下四十里至懷化，經懷化東下直達辰谿縣。(二)自縣城陸路南下九十里直達黔陽縣，電線路亦同。(三)自縣城陸路西上六十里至便水，經便水西上六十里至晃縣龍市，電綫路亦同。(四)自縣城水路北上六十里至便水，經便水西向直達晃縣龍市，均係古道。

電話線：全縣計劃架設之線共長五百一十六里，據民國二十一年三月調查，已完成通話者，計由縣城至協和區七十七里。

第十八節 麻陽縣

沿革 秦為黔中郡地。漢屬沅陵辰陽二縣，隸武陵郡。南朝陳於麻口置麻陽戍。唐武德五年始置麻陽縣，屬辰州；垂拱二年置富州；旋置錦州；大歷四年又置盧陽縣；五年又析置龍門縣，尋廢。五

代時爲蠻所據。宋熙寧初五溪蠻內附，分置招諭縣，六年城錦州，改隸沅州。元屬沅州路。明清並屬辰州府。民國二年廢府，留麻陽縣。

行政區劃

在明以前，分爲三十九里，嗣因屢遭苗患，居民減少，明永樂時併爲七里（縣志載，市部，石憲部，石憲部，四旗部，一部，二部，三部）。清康熙增二里（縣志載，永盛部，興德部），雍正時，又以貴州之玉屏，清溪，鎮遠，施秉四縣之屯戶田糧入丁，歸併入麻，於是九里又增四屯。乾嘉之間，黃患酷烈，設堡哨之兵以爲守，割絕戶之田以爲屯，田有軍民之分，而都甲丁糧又有偏少偏多之弊，於是舉均撥之法，以近縣之市都，四旗部，石憲部，石渠部，爲上四里，以一二三等都去縣遠者爲下三里。民國以來，劃分六區，以上四里爲第一二三之區，下三里爲第四五六之區，全縣共轄八十四保。

地勢

縣境幅員東西橫長，南北縱短，跨錦水（卽辰沅之域，南憑晃山之脈，全境皆山，古籍所謂「萬山排障，一水環封，北逼鎮鎮（卽鳳凰縣），西捍黔苗」之地也。

山脈

麻陽縣境山脈，分南北兩幹：南幹：自晃縣米公山入境，蜿蜒邊界，最大之西晃山，在縣東南三十里，芷江縣北六十里，重巖複嶺，奇峯特起，高約三千六百餘丈，爲縣境第一大山。山頂有蓮花院，玉皇閣，閣前有亭，相傳爲明滿太僕朝薦讀書處。遞迤而東，爲三區之齊天山（在縣城東南五十里，與西晃山連麓別峯，爲芷江赴鳳凰途中第一要隘）。芷麻界之後山，六區之龍門石，石梯山，橫亘東南，綿延百餘里，爲芷麻天然屏障。其支北走，爲縣東南十餘里青紅山，南村山，暨縣城東岸之湘

山。又東北走插入五區境，爲天河山，包茅山（唐元和郡縣志，麻邑包茅山，出包茅有刺三脊，今無遺積，而山之得名出此），浮石山。北幹：自貴州梵淨山入境，支幹分歧，挾勢東走，分布於縣屬一區，爲陽橋，羅壘，西冲青雲，鎮陽，尖洞各山。又東北走，爲四區之馬皮寨，黃栗坳，椅子坳，老鴉山。再東走，爲五區之武殿，屹老，天堂諸山。六區之大野，小牛，踏虎諸山。惟六區之雄山，又別自瀘溪，巴刀山分脈而來，蜿蜒迢遞，岡阜參差，一峰突起，雄據一隅，高約二千丈。

河流

（一）辰水：一名錦水，俗呼麻陽河，源出貴州梵淨山上，經省溪銅仁，至施溪司界，爲

銅江，下爲辰水，由縣境文昌關東流二十里，至小坡，折南流，至縣西四里許，爲唐錦州故址，繞城東南，折而北流，至白巖坳，復東南流，經輕土坪，舒家村，至江口，又東北流，至窰里有西溪河來會，又東流，經高村，過爛泥，至迷河入辰谿境，又東南流三十里注沅水。其間雖多灘瀨險阻，然帆船四季可通，爲黔人湘水路之要衝。（二）石橋溪：源出晃山，流經二區坳壘東源，大馬，姚藍各鄉，至一區南木村注辰水。溪長約四十餘里，山泉湧出，水源不竭，沿溪堰壩甚夥，田畝資以灌溉，故此區困廩所積，足供全境，麻陽溪流，惟此稱沃壤焉。（三）石龍西陂兩溪：亦出晃山，一經三區曹石鄉，至渡明鄉之湖口入辰水；一經三區齊江鄉之石眼潭入辰水，長約三十餘里，水量雖較石橋稍小，而源亦不竭，故沿溪田畝資其分潤者頗多。（四）巖溪：源出晃山之東嶺，東北流，經齊江上下兩鄉境，至江口入辰水。此溪流雖短，而源泉滾滾，可資灌溉。（五）西溪河：一名樂濠溪，源出鳳凰杉木寨，由石羊哨入境，經巖門，至窰里與辰水會。其水頗大，可通船筏，蘆草

往來貨物均資此水之便，故爛船相衝，上下不絕，但至石羊喻以上，水淺灘多，船筏難通，故由下運寧之貨，於此改撥陸運，由寧輸出之品，於此改由水程，故此改由水程，故此改由水程，故此改由水程，亦即麻風之隘要也。（六）麻伊溪：源出芷江之後山，北流，至濫泥入辰水。兩岸地勢平衍，堰壩較少（大澤一統志，無以此名，蓋麻陽故縣置此溪口也）。（七）太平溪：源出瀘溪縣界，東南流入縣境，經桐茶新營兩鄉，至

呂家坪入辰水。兩岸地勢平坦，源泉短乏，難資灌溉之利。（八）官洞鄉之米砂溪，小坡鄉之密勒溪，巖口官村兩鄉之銅信溪，長梁鄉之長潭溪，長僅十餘里，然有洞泉為源，水雖小而難竭，故沿溪田畝，資其灌溉者亦不少。

城市概況 縣城（南距芷江百里）東南瀕江，西北倚山，圓形周三里，門五：東門瀕江，北門南門亦距西門特遠，而逼近東門，以便臨江故也，而北東南門間，又開朝陽門，以通江岸，總之，除西門外，餘四門皆臨江。通東西門間，在東者為東門街，在西者為西門正街，由南門而北至縣政府，與通東西門之街道相交，在南者曰南門街，在北者曰衙門街，由縣政府東行，通北門，出北門南走朝陽門東門之外，沿江為河街，商況不盛，唯衙門街稍繁榮，有郵政支局，人口三千。

高村：在縣城東五十里，瀕辰水北岸，為民船湖航終點，非水盛時，不能上湖也，故為辰水上下游運貨之中繼地，故商況繁盛，過於縣城。附近地勢平衍，水田膏沃，人烟稠密，西北後山一帶，直通乾鳳古苗寨，清嘉慶元年九月，紳士滕家瑞，捐資營石堡，周四百五十丈。

交通 民船東達辰谿，下航一日，溯航三日；西達貴州銅仁，溯航二日，下航一日；若民船由高

村市之西，溯樂濤溪而上，可達岩門。陸路北通鳳凰，約六七十里，山路崎嶇。

電線：民國三年於縣城設有電報局，嗣因拍電者少，營業蕭條，入不敷出，遂於民國十二年撤消。電話綫尙在籌設中。

麻陽縣著名物產調查表（民國二十年調查）

產名	產地	產量	出口量	附記
桐油	全縣	5,000 罇	4,500 罇	每罇百斤
片糖	第一二三區	1,500 罇	1,000 罇	
牛皮	全縣	2,500 張	2,000 張	
鹹	全縣	500 罇	480 罇	
木材	全縣	25,000 根	20,000 根	

古蹟名勝

(一)劍潭：原名官潭，在縣城東門外，明知縣朱瓚觀魚於此，得寶劍，因易名。

(二)林綠洞：俗名乾洞，在縣城西十五里，明末邑人避兵其中，多藏書於此，故又名亞會洞。洞中一水潺湲，晝夜汨汨，雖極乾旱，泉源不竭，洞下田畝，多資灌溉。其內右壁，題有『大觀二年九月十九日』等字，此雖昔人遊歷所紀，不得與斷碣殘碑。(三)天壁洞：俗名破巖，在縣西三十里，頗幽

敵不必乘獨，自可翔步，中有石，濤飛溜掛於巖端，石髓滴漉，積成石柱，高三百餘尺，圍殺其三分之二，疑出良工刻鏤，杳杳作菌萐狀，謂之蓮柱，真奇觀也。（四）雨珠洞：俗名巖洞，在縣北二十里，洞口有四門，有隧徑，洞高百餘丈，中多奇跡，目不暇賞，最著名者：曰石鐘，紐若倒懸，無勞撞擊，滴雨成聲，管響自發；曰仙池，方塘澄碧，波塘鏡人，夷猶俯仰，髮眉盡綠；曰石龍，蟠泥猶臥，批鱗不驚；曰石筍，稜稜芒角，一色斑斕；曰石城，一手可扳，半壁難越，他如覆頂疑雲，隨空疑雨，或隱或現，莫可端倪，真奇跡也。（五）風洞：在縣城北十五里，洞勢軒闊，可任盤桓，內有泉井，最為清潔，洞口芭蕉瀉綠，楊柳垂青，夏則涼風拂拂，冬則熱氣騰騰，亦異境也。

第十九節 晃縣

沿革 晃縣古爲三苗地。禹貢荊州之域。商周蠻地。秦屬黔中郡。西漢改武陵郡，屬無陽。晉置武陽縣。陳屬龍標。唐置夜郎縣。明設晃州驛，屬沅衛。清乾隆元年，陞沅州爲府，設通判一員，駐涼傘，嘉慶二十一年，析芷江之六里，置晃州直隸廳，改涼傘通判爲晃州通判。民國二年改晃縣，十八年四月移縣政府於太陽坪。

疆界 縣境東與芷江爲界，南與貴州天柱三穗爲界，西與貴州青溪玉屏爲界，北與貴州省溪爲界。全境南北縱一百三十里，東西橫四十里。境內曹家溪，龍溪口，涼傘三處，各有貴州插花地約一方里，行政殊感不便。

行政區劃

接最新區劃，劃全境爲六區，共轄三鎮，三十六鄉，各區轄境如次：



地勢

縣境跨無水之域，據武陵山脈之一部，溪山阻隔，爲本省極西之縣。全境地勢高峻，惟二區與芷江連界之波州，開爲較小之平野。

山

文筆峯：在縣城西七里。滾馬坡：在縣城南十里，高千餘尺。涼傘坪：在縣城南八十里，有涼傘岩，甚高峻，爲縣南要衝。七盤嶺：在縣城東四十八里，陡峭奇峻，中通一徑，爲晃芷間之關隘。

水

無水：自貴州入境，經龍溪鎮，流五里，逕縣城南，又東流，經八山灘，刺灘，黃猿灘，而入芷江縣界。

城市概況

舊城原設無水北岸，現移龍市對河太陽坪。其他重要市鎮有：(1)龍市，(2)波州

，(3)魚市，(4)涼傘，(5)貢溪。

交通

水路有二：(1)東由芷江縣經波州至縣城，(2)西由貴州玉屏縣經魚市達縣城。陸路有

五：(1)東經波州達於芷江，(2)南經扶羅貢溪達於天柱，(3)西經魚市達玉屏，(4)北經田轎坪達於銅仁，(5)西南經天堂至涼傘達於三穗縣。待開道道：由玉屏經魚市，酒店塘，渡江，經石塢，龍溪市，波州，直達芷江縣，此即公路局計劃之黔湘綫省道。電報綫：由芷江經波州而龍市魚市，達玉屏至貴陽；一經田轎坪達銅仁；一線已斷，尙未修復。

晃縣著名物產調查表(民國二十年調查)

產 名	產 地	產 量	出 口 量	附 記
桐 油	全 縣	1,542,028 斤	1,225,624 斤	
角 楮	全 縣	17,863 斤	17,513 斤	
杜 仲	一三五區	2,682 斤	2,613 斤	
五 加 皮	一區及三區	1,057 斤	1,023 斤	
硃 砂	一區酒店塘	2,400 斤	2,380 斤	
蕙 米	五 區	2,000 斤	未 詳	

第二十節 會同縣

沿革 夏爲荊州之域，周末時皆隸於楚，秦爲黔中郡，漢爲武陵郡，鑿成縣地，尋改牂牁，三國時

隸於蜀，晉復武陵郡，隋爲龍標縣，屬沅陵郡，唐爲朗溪縣，五代入於蠻，宋崇甯二年置三江縣，尋改爲會同縣，屬靖州，迄今因之。

疆界及區劃 縣境西界黔省天柱縣，西南界靖縣，西北界芷江，東北南界黔陽，南界綏甯。東西長二百一十里，南北寬一百里。全境分爲下列九區：

- 第一區(卽城區)……轄三十九鄉鎮
- 第二區(卽廣平)轄三十鄉鎮
- 第三區(卽朗江)……轄二十六鄉鎮
- 第四區(卽伏龍)轄二十鄉鎮
- 第五區(卽安復)……轄二十七鄉鎮
- 第六區(卽雄溪)轄十二鄉鎮
- 第七區(卽若水)……轄三十二鄉鎮
- 第八區(卽豐山)轄四十九鄉鎮
- 第九區(卽洪江市)……轄二十鎮

地勢

縣境踞苗嶺之東端，倚雪峯之西側，跨溇水之尾部，北邇沅江，漸啓平野，古籍所謂「重山疊翠，迤邐南來，融爲平曠」者也。

天馬山：一名馬峯，在縣城東二里。雪峯山：在縣城東北四十里，卽雪峰山脈之主峰，冬後積雪不斷，魏了翁詩「雪峯高大冲霄漢」是也。

雲盤山：在縣城東北七十里，峯巒旋轉，如雲盤繞。崖屋山：在縣城西北三里，山崖懸覆如

屋，爲縣之勝景。高龍山：在縣城北七十里。

氣候 會同僻處西陲，層巒疊障，地勢既高，溫度較各縣稍低，雖盛暑，每日早晚猶可着夾衣。

隆冬酷冷，甚至降至攝氏零度下三四度。每年蒔苗，多在清明以後。城區與廣平，地勢稍平坦，蒔田與收獲約略相同。惟若水豐山兩區，地多山嶺，較附郭之區每須遲至九十月之交，良以溫度過低之故也。

廣平區地接黔邊，瘴氣甚重，尤以地靈一帶爲最。該地人民，類多感冒瘴氣，致生疾病。十九年秋季，瘟疫流行，人民死亡達一萬之多，尤以若水安懷兩區爲最。

城市概况

(一)縣城：漸渠水之東側，有西門江，自北流來，繞東門及北門之外而注渠江，附近多邱陵地，城方形，周可三里，城堡雉堞，狹小完整，十九年春雨暴發，西南角崩圯，有東西南三門，東門外有東門橋(步雲橋)，西北城角外有西門橋(鑾龍橋)，俱架於西門河之上，蓋出東門，爲赴洪江之道，出西門爲赴靖縣之道，故城內市街，以二門之間，稍形繁盛。餘均爲公所住宅所在地，無城市氣，地窄人稀，合計不滿千戶。西門城外有果子山，每屆春期，長林豐草，萬花如錦，城西里許，有玉屏山，平列如屏，山麓清溪環繞，掄映生色，亦畫景也。距西門數十武，有劍湧泉，清冽可飲，爲會邑八景之一。

(二)洪江：爲湘西重鎮，滇黔孔道，市街面積爲地勢所限，狹仄如帶，長十里，位於老鴉坡麓，三面臨河，東北大河曰沅水，西南小河曰朗江，今稱熊溪，亦謂熊溪，全市飲料，皆恃兩河之水。舟航所聚，萬貨填充，百工畢集，商賈輻輳，凡湘西金融之匯撥，鑄產以及昔日特貨之轉運，無不以本市爲樞紐，實湘西第一商埠。故層樓夏屋，鱗次櫛比，隔江遙望，恍如畫圖。惟街道逼仄，坡塹陀礪

，普通街車，不能行駛。現有勘定洪埠對河之馬羊山一帶為建設洪江之新市場之議。如洪武路成，該地適當湘黔路終點，商務當益加繁盛也。

……教育……洪江雖位湘西邊陲，學校尙稱發達，全市有小學校十一所，平民學校一所，茲將名稱及地址列舉於次：

學 校 名 稱	地 址	學 校 名 稱	地 址
縣立第二小學校	了又田	寶慶旅洪小學校	太平宮
商達小學校	棉花園	辰沅旅洪小學校	辰沅館
福建旅洪小學校	福建館	三義宮小學校	三義宮
臨陽小學校	江西館	洪都小學校	軒轅宮
會同第六區小學校	蓮花巷	蘇皖浙旅洪小學校	蘇州會館
紅十字會平民小學校	北辰宮		

又有洪江日報社一所，每日出版一小張。紅十字會一所，為本市獨一之慈善機關。此外有貧民工藝廠一所，辦公室工廠寄宿舍等，大致建築就緒，近因經費無着，迄未開辦。

……商帮……本市商界向分十三帮：即錢特帮，油帮，木帮，綢布帮，鹽帮，藥業帮，廣貨帮，南貨帮，磁業帮，糧食帮，首飾帮，紙帮，煙酒帮是也。其中以錢特帮為最豪旺，殆握全市之金融權。木，油，綢布三帮營業雖距，尙不之及也。

……物產……本市聚散附近地方之土產，有木材，油類，牛皮五樁子等項。牛皮五樁子之輸出量不多，姑不置論。桐油輸出量極多，而桐香油合計數量中，桐油約占十分之一，香油約占十分之九。茲將最近三年由本市輸出之油量列表於次：

年 次	洪 油	桐 油
民國十七年	77289.5 (担)	6396.0 (担)
民國十八年	91921.5	11053.5
民國十九年	52763.5	3803.5

本市輸出土產，除油類外，則以木材為大宗。茲將最近十年間輸出之數量及其市價列表於次：

年 次	數 量	市 價		備 考
		最 高	最 低	
民國十年	八百餘個頭	五 兩	四 兩	木排數量單位曰頭，均以碼計重者值五百兩上下，輕者三四兩不等，碼又有大中小三錢之分，不及錢者以分碼統括之，價值多少以碼為增減，價亦用銀兩，每兩以七錢二折合國幣，表內所列市價，即指大錢，並就本市方面而言之也。
民國十一年	七百餘個頭	六 兩五	五 兩五	
民國十二年	六百餘個頭	六 兩五	五 兩五	
民國十三年	三百餘個頭	七 兩	六 兩	
民國十四年	一百餘個頭	六 兩	五 兩五	
民國十五年	一百餘個頭	七 兩	六 兩二	
民國十六年	五百餘個頭	十 兩	九 兩八	
民國十七年	七百餘個頭	九 兩	八 兩七	

民國十八年	八百餘個頭	八兩	七兩	七兩二
民國十九年	四百餘個頭	六兩五	五兩	六兩

附記

木業之衰旺，視時局之治亂為轉移，治則經營者多，而價值轉賤，亂則反是，十年至十三年，湘西由治而亂，木材之輸出，以次遞減，十三年至十五年，湘西淪為匪化，各商鑒足不前，木材之輸出銳減，十六年至十八年，陳漢章氏努力剿匪，木業漸復原狀，然又以下河政局不靜，木業疲敝，遂於遠點，木商損失亦巨，即以永州一帶木商而論，損失達二百萬元以上，從前四五十把斧記現僅三把而已，加以年來下河水災奇重，湘西土匪充斥，各木商莫不抱消極態度，故在最近期間，木業尙無發展希望云。

本市輸入之貨物，以土布為大宗。茲將最近三年間輸入之數量列表於後，以示梗概。

民國十七年……………二八，四五〇（筒）

民國十八年……………一七，四一〇

民國十九年……………一八，九九七

○……………由長沙赴洪江大道。○（一）自潭寶路通車後，多由寶慶轉桃花坪，桃花坪以上公路尙未竣工，旱以道

六十里至石下江，地產墨石，可製文房器具或玩品，惜工匠技藝不精，未足以引起一般人士之美術興趣也。又六十里至洞口市，上游出資水之木材，悉聚於此，附近多雜糧，而甘蔗尤盛，每當秋末冬初，牛轉轆轤咕雜之聲，遠近相聞，設加以研究，製成白糖或結晶冰糖，當可供吾湘全省之需要，又大灣及新橋一帶蓼葉頗旺，出皖亦豐。又六十里至江口，又四十里至天山廟，又六十里至安江。安江市



會同名勝松林崖

之繁盛，雖次於洪江，而立市則較洪江爲早，洪江市距安江凡六十里，或由寶慶經徐家鋪烏樹下土苓界小山江青山界，新渡河而達安江市，或由龍潭市經岩山界經武塘梁山界司馬界而達安江。(2)由常德往洪江市者，可乘汽車到桃源，旱道二百四十里至沅陵，又六十里至瀘溪，又六十里至辰谿，又一百二十里經高村至麻陽，又九十里至芷江，又九十里即至洪江。但由黔陽改水道順流而下，不須半日之久，下常德者多在麻陽或高村，改由水道。蓋水道雖較陸道爲遠，而順流則較陸行便利多矣。

(三)小洪江：在今豐山區，不與渠江通，亦會於洪江，在縣東南，其源有二，其一發源於綏甯，爲蓋溪，其一發於城步，爲黃石河，至蓋溪口合流，經河口入縣境，歷小洪江，會若水，歸雄溪，通小舟，境內出產之薑，紙，鐵，炭，竹，木，柴薪等，於此運送，頗稱便利。

古蹟名勝 會同八景：即池蓮呈瑞，呂劍留泉，榴峯聳秀，蓮花洞天，巖屋晴嵐，青陂曉霧，沅江夜月，金龍晚翠是也。雪峯，華峯，有前賢魏文靖題詠之詩及手植之桂。縣城東南三十里之白社山，相傳爲唐李太白謫夜郎時結社之所，流餘風韻，令人倍增懷古之感。又洪江市後山有松林崖(見上圖)，一

名嵩雲石窟，相傳無意祖師修道處也，有磨岩石，晝夜負石磨煉，手跡猶存。

交通 東經堡子脚，金坪等處，至洪江市，計一百一十里（自縣城至此有電話可通）；東南經沙溪，古雅等處，至竹舟江，通綏甯縣之長舖子，計一百五十里（取水自城步經寧至竹舟江流入縣境，至洪江入沅水，可通貨船）；南經連山至靖縣之土溪舖，計三十里（取水自靖縣來，至此流入縣境，可通舟楫）；西南經廣平鎮至貴州天柱縣之老黃田，計六十里（電話柱已立至廣平，其電綫電機正在設置中，有平廣河，春夏水盛時，可通小舟）；西北經朗江濱濱等處，至黔陽縣之托口，計九十里（電話柱已立至朗江，其電綫電機亦在設置中，渠水至托口入沅水）。

物產

會同縣著名物產調查表：（民國二十一年三月調查）

產名	產地	產量	出口量	附記
桐油	城高廣平朗江伏龍豐山	2,420,000 斤	2,371,000 斤	除縣用百分之二十外每百斤約值二十五元年獲利約六十六萬餘元
杉木	城區廣平朗江豐山若水伏龍	4,000 牌	4,000	每牌價值七十元年獲利約二十八萬元
南竹	豐山若水安優	2,000 牌	2,000	每個牌價值十元年獲利約二萬餘元
金鑽	朗江高溪安優等處 高洞金沖十八洞			現停工見下

鑛產：縣境鑛藏亦富，金鑽尤豐，茲將各金鑽名稱及位置列舉於次：

鑛山地名 位

置 附近較大之村鎮 附

記

漢坪 縣境西北距縣城九十里 托口 民十七建設廳設局開採現停辦

白馬溪 在縣西之朗江鄉距城五十里 青胡坪 清光緒二十六年黔會分局兼辦

酒溪 在縣東之伏龍鄉距城三十里 酒溪 清光緒二十五年派唐文瀾開辦

翁老冲 在酒溪之北 清光緒元年正月會同縣稟報

淘金冲 在縣東北之安懷鄉距城五十里 金坪相距十五里 清光緒二十三年會同縣稟報

金龍山 在縣東北安懷鄉 流經園 同前

十八洞 在縣西北伏龍鄉距城三十五里 十八洞 同前

大金山 未詳 同前

太乙塘 未詳 同前

第二十一節 靖縣

沿革 秦屬黔中地，漢武陵郡寧成縣地。南北朝宋舞陽縣地。隋唐標縣地。唐叙州朗溪縣南太獠。五代時地為蠻，稱誠徽二州。宋初為犇糜州，楊氏據之，號十峒首領以其族姓，散掌州峒，地平興。國四年，首領楊蘊，始來內附，八年楊通寶始入貢，命為誠州刺史，熙甯（神宗）八年，有楊光富者，率其族姓二十三州峒歸附，繼有楊昌御者，亦願罷進奉，出租賦，為漢民，元豐（神宗）四年，復置誠州，六年置渠陽縣為州治，崇甯（徽宗）二年改靖州，紹興八年，改渠陽縣為永平，明洪武九年，廢永平縣，只存靖州；民國二年改稱縣。

境域及區劃

縣境東與綏甯爲界，南與通道爲界，西與貴州錦屏爲界，北與會同爲界。東西廣一百二十里，南北袤一百十五里。全縣計分四區，各區轄境如次：

第一區（卽東區）……轄在城，在一，在二，古二，在四，油村等六里。

第二區（卽南區）……轄中洞，六團，三嶽，古一，寨市等五里。

第三區（卽西區）……轄在三，在五，由一，由二，貫一等五里。

第四區（卽北區）……轄貫二，貫三，貫四，貫五，貫六等五里。

地勢

縣境跨沅城東南部之渠江流域，而踞黔楚間之苗嶺東端，山嶽四塞，森林蒼鬱，交通險阻之境也。

山

（一）飛山：在縣城西五里，雙峯突出，四面陡絕，鳥道而上，及上之半，復大開拓，田廬宛然，中復起一峯，峯之上矗立石峯三，如三角形，中峯各建一殿，有天然石函道通焉，兩旁懸崖千仞，胆怯者不敢俯視，下有大殿，屋約二十餘楹，每年陰歷三六九月，全縣男女來廟祈禱者輒數千人，內有碑，高約八尺，鐫七言詩四韻，時鄧將軍征苗至此所書也。山之左，有白雲洞，春夏水漲，瀑布飛流，石右有蓮花洞，亂石突兀，頗稱奇觀。（二）寶山：在縣城東渠水之岸，距城十五里。（三）五老山：自寶山復起巨陵，溯江而上，拱於城東，五峯相次，一名五魁山。（四）老丫坡：形如蜿蜒，峙於五魁山之左，而上溯於渠江，俗稱老鴉坡。（五）鴻陵山：在城東四十里，峻拔凌雲，冬春雪凝，玉立天表。（六）香爐山：距縣城十五里，不甚高，中有三石駢列，狀若爐，

常有雲氣緣石而上，類似香爐烟紋，故名。

水 渠江：出通道縣南佛子嶺，經綏甯，北流入境，十五里至五龍潭，五山插入水次，淵深而凝碧，又北流二十五里，繞縣城東而北流，五十八里，入會同縣境，委注沅江。

城市概況

縣城北倚邱陵，南瀕渠水，西岸又有澗水出西南古城岩，東流注渠江，包繞於城南，城作東西長方形，南低北高，周九百十六丈（城高二丈五尺至一丈不等，厚一丈一尺），門五，除北門外，其四門俱在南面臨水，自東向西計之：曰東門，臨渠水，水上有浮橋，渠水以東爲平蕪；曰南門，外有螞蟻橋，橋南商會在焉；曰小南門，外有新橋，以上二橋並在澗水上；曰西門，在西南城角。西門內通東門爲長街，然繁盛街市，在南門外。人口八千有餘。東北距長沙一千二百里，東南距綏甯一百二十里，北距會同，南距通道，均九十里。

交通

陸路：由縣城東經柴茅，楊柳舖，至綏甯界牌舖交界六十五里，至綏甯縣城一百二十里；南經橫州橋，岑板舖，至通道岩門舖五十里，至通道縣城九十里；西經連塘，黃泥關，至貴州錦屏交界六十里，至錦屏縣城九十里；北經大平地，土溪舖，至會同連山交界六十里，至會同縣城九十里。水道：有渠江來自通道，經縣城東，直達會同而趨洪江，出沅水，可行舟楫。電報綫：尙未設置，係由洪江郵局轉遞。

電話綫：據民國二十一年九月調查，已架設通話者（全長38里）計有：

一、靖會綫……全長九十里，至縣界五十里；

二，靖綏線……全長一百一十里，至縣界六十里；

三，靖通線……全長七十里，至縣界五十里。

物產

靖縣著名物產調查表：

產名	產地	產量	出口量	附記
積稻	全縣	700,000擔	300,000	係以豐年計算
梨		6,000擔	4,000	
茶油		300,000擔	
杉木		400,000擔	400,000	
桐油		200,000擔	100,000	
梅		2,000擔	5,000	

古蹟名勝

(一) 鶴山：在縣城內東北隅，舊名純福坡，自宋魏了翁觸史彌遠之忌，謫居於此，

取其宋理宗所賜御書「鶴山書院」四字額於其上，遂更今名，乃築書院，杜門謝客，足不出戶者六載，著五經要略。(二) 侍郎山：在縣城南五里，宋侍郎程敦厚，以言事忤秦檜，謫居靖州，嘗遊此山

，因名。(三)白岩坡文塔：距縣城北五里，清乾隆時建，白石砌成，巍然矗立，登其頂俯瞰飛山。(四)由縣城東出約四里，有小山，高十餘丈，而臨渠水，荆棘雜踏中存殘碑一，字跡模糊，曰花女之墓，相傳爲明時貴州女，具姿色，善詩，誓不嫁，隨其父宰靖死焉，前清考生有不曉詩者，具酒菓赴墓祭之，卽能作詩云。

第二十二節 通道縣

沿革 禹貢屬荊州之境；周屬楚之西境；秦屬麟中地；漢屬牂牁郡，宋齊爲舞陽縣地，唐初爲朗溪縣南僚地貞觀九年，置恭水縣，屬郎州，十一年郎州廢，縣亦省，十三年復置，十四年更恭水縣爲灌濠縣，十六年更灌濠爲遵義總，屬播州；五代後屬誠州，縣名無可考；宋崇寧二年，改爲通道縣。

境域及區劃

縣境東與綏甯縣爲界，南與廣西省三江縣爲界，西與貴州省黎平縣爲界，北與靖縣爲界。全境縱一百一十里，橫五十五里。現劃爲四區，共轄一鎮二十二鄉：

第一區……轄首善一鎮及清和，永和，雍和，五合，文星，祥和等鄉；

第二區……轄人和，播陽，乾元，三廂，龍脊，泰昌等鄉；

第三區……轄三台，三合，熙和，天和等鄉；

第四區……轄協和，古倫，四寨，通坪，元同，文和等鄉。

地勢及氣候

縣境踞南嶺之脊，萬山崇錯，地勢高崎，渠水縱貫中部，溪澗交匯，故水蒸氣鬱鬱境內，每當旭日初升，輒見烟霧繚繞山際，乃瘴氣也，秋來人民易患痢疾，早晚雖盛夏不甚熱，客

籍人乍來此著鮮不生病。

(一)大高山：在縣西南六十里，接於粵西，林木森蔽，山簪瀾漫。(二)佛子嶺：距縣東南約百里，界粵西，渠江發源處也。(三)月山：在縣城之東，形如月故名。(四)玉桂山：在城東三里，前人立玄緣廟於上，時加修葺，今舊仍觀，通人平居之暇，輒登臨於此，以恣遊樂。

縣城 位縣境中央偏北，南潑羅蒙之山，恭水(即渠水)環繞東北西三面，因當省境西南邊陲，交通梗塞，故市况冷淡。

古蹟名勝 通道八景：一曰『月山產秀』，在縣城之西，僅隔盈盈一水，與學宮遙相對峙；二曰『飛山應雨』，在縣東門外半里許；三曰『范節陰晴』，在城外對河；四曰『羅濛煙雨』，即縣城南門外羅濛山；五曰『多星樵唱』，在縣南十里；六曰『江口魚歌』，在縣東十里；七曰『寶潭鯤浪』，在縣東三里；八曰『蒼渚鷗棲』，在縣東四里。

芙蓉江，在縣南七十里，平瀾淺瀾，鷗鷺翔集，臨淵而羨，邈然有江湖之思。五虎潭，在佛子嶺下，魍魎逐逐，五石相對，嶽然巋然，狀絕類虎故名。鑿子江，距縣約百里，俗傳宋元豐間，土人於溪傍得石碑，乃唐將王思齊率兵征蠻過此，溪石險碍，負石而濟，乃鐫石記其事。

交通 由縣城東北經文星橋，地宅，由陸路達綏甯；南經牙屯堡，由陸路達廣西三江縣境；西經播陽所，由水路達貴州黎平縣境，北經文星橋，由水路達靖縣。電報綫：縣境尙未設置。電話綫：據民國二十一年七月調查，計有

- 一。由縣城北至靖縣交界之大箐坪，三十五里（已架設通話）；
- 二。由縣城西南至播陽所，四十里（正在架設）；
- 三。由縣城南至牙屯堡，七十里（尙未興工）。

第二十二節 綏甯縣

沿革 漢郡梁（屬零陵郡）鍾成（屬武陵郡）二縣地；劉宋都梁舞陽二縣地；唐爲武岡縣西境；五代時，蠻置徽州；宋元豐四年，改置蒔竹縣，屬邵州，未幾廢，置綏甯縣。

區劃 縣境原分二十五里，民國改元後析爲十二區，民國十九年劃爲自治區六：

- 第一區：轄在市，楓樂，青坡三里；
- 第二區：轄上一，上二，下一，下二四里；
- 第三區：轄羅岩，芙蓉，日駟，半里四里；
- 第四區：轄芷田，武一，武二三里；
- 第五區：轄扶輿，太平，都一，都二，武陽五里；
- 第六區：轄扶一，扶二，岳一，岳二四里。

地勢 縣境西擁苗嶺，南界廣西，北阻雪峰而控資源，巫水斜貫於其間，而北下洪江，以注沅水，亂山高下，絕少平田，古籍所謂「峯巒萃律而外環，溪澗連瀉而逆折，爲苗峒之要地，據洪江之上游」，「郊野無里許之平壤，卽城郭亦如箕形傾仄，古稱飛鳳徽誠，所以家無積貯，終鮮蓋藏，况城

雖彈丸，亦滇黔之便道，交廣之門戶，南控苗穴，北鎮豨巢，爲湘邊之上游，觀此則綏甯之地勢可知矣。

山

雪峯山：在縣城東北百八十里，高千三百八十尺，卽雪峰山脉之起點也，按此，卽會同縣東北境上之雪峯山也，峯蓋跨兩縣之境（見前）。唐剝山：在縣城東百里，跨武崗縣界，卽城步縣之楓門嶺也。鸚鵡山：在縣城南二百八十里，跨入廣西界。雲霧山：在縣城東南十五里，高千五百七十尺，所謂廣西鸚鵡山，走二百八十里，至城東南，起頂爲雲霧山者也。

水

巫水：自城步縣入境，西北流六十一里，至界溪口，南納蒔竹水，又流三里，入會同縣境。蒔竹水：源出老龍潭山（一名老龍壩山，在縣城東南六十里，涼傘坡之南），北流六十餘里，繞縣城西而北流，注巫水。

城市概况

縣城石築，瀕蒔竹水之東岸（沿稱河西），作南北長方形，周一里餘，有東西南三門，世傳係諸葛武侯所築，明始拓之，甃以石壁。縣政府居城中心，前爲衙門街，南門內爲南門街，商業較繁之地，在西門外，沿河東岸之西門正街，由街南端西行，渡西河橋，爲往靖縣之路，人口二千，一塞城也。

交通

蒔竹水淺，不通民船。陸路北赴靖縣，步行甚易，南赴廣西義甯，百七十里，半爲山路。縣境僅有郵務代辦所二，信櫃三，二日可達洪江之郵件，因必經靖縣轉遞，五日始可收到，五日可達長沙之件，必經武岡轉遞，九日始可投到，甚或遲至半月不等，先讀爲快之新聞，到此則成歷史矣。

電話線：據民國二十一年七月調查，全縣總延長約三百六十五里，其綫路：

一，由縣城東南至黃桑坪三十里；

二，由縣城西至溪口六十里，溪口至臨口十八里，臨口至雙江口三十里；

三，由縣城東北至長舖市四十里，長舖市至武陽六十里，武陽至唐家坊三十里，唐家坊至李熙橋

二十里，唐家坊至官路上十五里；

四，縣城至溪口之線，於樂安舖分設一綫，可與靖縣通話（長七十里）。

物產 縣境盛產杉木，有油杉、杉、杉二種，油杉堅重耐久，素有辰杉之名。東南鄉產玉蘭片，分冬片、春片二類，冬片味美，尤為珍貴。附城小平野，略產米。西南境上有地名曰臨口，出四腮鱧魚，狀似鮎而小，白質黑章，長可數寸，與吳中淞江所產者同。

綏寧著名物產調查表：

名稱	產地	產量	出口量	附記
杉木	全縣	26,000根	14,000根	
玉蘭片	東南境	1,400擔	1,300擔	
紫銅鐵	縣城西南界	未詳	未詳	鐵苗極佳前經數次開採現停

第二十四節 城步縣

沿革 三國諸葛亮征九溪蠻，曾至此。宋置爲城步所，僅管轄現有巫清赤水之兩上半鄉及欄牛莫宜扶城橫嶺蓬峒等峒地。明宏治間，李再萬據長安（今橫嶺鄉）之險，謀叛，曾調七省兵會剿，四川巡撫閻仲宇奉檄督戰來此，比因長安險峻，不易破，嗣獲樵婦指引捷徑，始討平，擒李寇，閻中丞會書「光天化日」四字鑄於橫嶺應聲岩之上，今名鑿字岩，字高尺許，字跡朗然，此宏治十四年事也。越明年乃分割武岡綏甯兩縣地域，設置縣治於巫水上游（即今縣城），其所管轄區域，則爲八里五峒。清仍其舊。

區劃 民國改造，分全縣爲十三鄉，以原有之八都爲巫清鄉，六都爲赤水鄉（即今之中二鄉），五都爲延清鄉，四都爲鳳翔鄉，二都爲安仁鄉，一都爲碧雲鄉，三都爲露潤鄉，七都爲威溪鄉（即今之下六鄉），此原有之八里也；復以峒地苗族與漢人同化，乃將欄牛峒，改爲蘭蓉鄉，扶城峒爲扶城鄉，莫宜峒爲咸宜鄉，橫嶺爲橫嶺鄉（即今之上五鄉）。最近劃分自治區域，經全縣行政會議決議，析爲五區：

- 第一區：即原有之中二鄉，轄巫清，赤水二鄉，縣城在焉；
- 第二區：即原有下六鄉之東部，轄碧雲，威溪，延清三鄉；
- 第三區：即原有下六鄉之西部，轄鳳翔，安仁，露潤三鄉；
- 第四區：即原有上五鄉之東部，轄蘭蓉，蓬瀛二鄉；
- 第五區：即原有上五鄉之西部，轄咸宜，扶城，橫嶺三鄉。

疆界及境域

縣境北界武岡，西聯綏寧，東接新甯，其西南隅則與廣西之龍勝相銜接，正南又接廣西之興安，而東南角亦有與廣西全縣相毗連之處。北自與武岡接界之牛市橋至縣城，計九十里；由縣城南抵與廣西交界之高橋，計一百二十里；東自與新寧接界之花枝山至縣城，計五十里；由縣西行抵與綏寧接界之竹岔山，計四十餘里，其間除去路途之曲折，縣境約計縱長二百里，橫八十里，縱橫相乘約得全縣面積一萬六千方里。

地勢概觀

城步，山國之地也。蓋五嶺山脈，由縣境經過，即今之橫嶺，咸宜，蓬瀛，扶城，蘭蓉，合稱上五鄉者是也，故上五鄉地勢尤高峻。在上五鄉中，如橫嶺鄉之長安營，及橫嶺與咸宜兩鄉間之南山，又高而且廣，鄉人咸稱八十里南山（地圖較十里南山，與地勢不符）。扶城蘭蓉蓬瀛各鄉，亦叢嶺羅列，有田之區，不及十之一，故上五鄉三萬人民，特雜糧爲生活者，在三份二以上，亦地勢使然也。中二鄉，即附城之巫清赤水二鄉，山之高者以黔峯爲最（位置在縣城以東二十餘里）尖峯高聳入雲，遠望如筆峯，古稱名勝（黔峯合秀爲城步八景之二），誠不愧爲一秀峯。由赤水清溪以上至縣城獅山止，計程二十里，而東有懸崖陡壁，起伏相連之石峯數十，高度均在千尺以下，儼若筆桿排列，形式大異於羣峯。又巫清下鄉斜頭山，有瀑布二水，高懸如畫，任何亢旱，常流不息，遠視如白鍊，爲該山所獨有，實可稱爲二奇景，他如巫山諸峰之羅列，雲霧諸嶺之橫亘，竹岔諸山之並峙，廣袤均在四十里以上。倘若施翠植，以盡地利，又不失爲三富區。下六鄉，即延青霧潤安仁鳳翔碧雲威溪等鄉，山勢高大者，以延青鄉之大古山爲最，可種植，惜未盡其利。威溪雖處羣山中，亦尙無高峻。碧雲安仁霧潤鳳翔

等鄉，且爲平原地，爲城步產米區，亦即城步精華地，此爲下六鄉與上五中二各鄉特異之點。

城步土地，本極肥沃，惜本地人性怠惰，不喜開闢，坐失肥沃之利，近百年來，外縣人來上五鄉墾植謀生者，數達七八千，且多獲厚利致富裕，若非土地肥沃，安能致此。

外縣人來上五鄉墾植者，以新化爲最多，祁陽邵陽均次之，如蓬瀛鄉全鄉人口，數不滿五千，新化人口十分之八以上。

水之大者爲巫水，由縣東隅發源，經過縣城，入綏寧達洪江，民船可達城江渡，上溯縣城，僅十五里，略事疏濬，亦可通航，祇因商業衰頹，故無民船往來，其在蘭峯鄉境內之小言水，寬達七八丈，流二十餘里，入石坑中，鄉人稱爲鐵坑河，廣度僅滿步，水深不可量，長達五六里，再出石坑入巫水，此河流域，森林茂盛，惜因鐵坑河阻塞，不便交通，商民放運牌筏，深爲苦之。

氣候概況

城步地勢既高，溫度較各縣稍低，然相差者不過數度而已。惟橫嶺鄉之長安營，則有特殊之氣候，雖盛夏不能脫夾服，時至隆冬，亦與平地無差別，每年時屆清明，卽須蒔插，較各處已早二十餘日，收穫仍須九月間，實以溫度過低之故也。

由巫清鄉以南至粵西界，瘴氣亦甚重，尤以蘭峯鄉爲最，該鄉人民，無論男女，喉根左右前後多鼓脹，大者如懸包，人咸稱爲冒山嵐瘴氣之所積，又巫清下鄉岩頭等處，外人至者難久居，否則必罹瘴，亦因瘴氣漫逼之所致。

縣城東門外多石山，山內多伏流，螺絲月形濕龍乾龍各井，皆伏流之表現者，井穴既深，流聲復疾，知水之來源匪近也，如貪涼而入井水，多感瘴氣而生病，亦講求衛生者之不可不知也。

城市概況

縣城：瀨巫水之北，周六百餘丈，爲門三，東曰迎曉，西曰天一，南曰臨江，亦名登瀛。按此城在明嘉靖間，僅南門通溪，而無井，人民苦於汲水，時苗民踰城劫庫，內外戒嚴，杯水如醴，人情洶洶，後始拓南城臨江，引水入城，注池，周圍石砌，東進西洩，水道通流，民皆便於取汲云。城內商况蕭條，繁盛街道，在西門外，每朝農民會集，頗稱熱鬧。

長安鎮：在縣西南百四十里之橫嶺峒，其地位已當苗嶺之南，而入柳江流域，高踞山峽，爲橫嶺出入咽喉。築城周二里有餘，關東西南三門。

交通

縣境僻處萬山叢中，東南西皆屬崎嶇鳥道，惟北通武岡之路，稍覺平衍，故與言商業，亦僅有距武岡城四十里之西巖市，稍有門面店商數十家而已。至其河流，概流行於山峽巖壑之地，不通舟楫。且以縣境瘠苦之故，電報線尙未架設。

電話線：據民國二十一年三月調查，已完成通話者，有城武線（縣城至附阿），長九十里；正計劃架設者，有城蓬（九十里），城蘭（通心在四十里），城成（通江頭九十里），城橫（通長安營百二十里），西江（西巖市至江口四十里）五綫。

產業

縣境農業不甚發達，所產穀米，全縣通計，在豐年如以雜糧補充，則堪供給人民需要，或稍有餘裕。穀之特別者，有扶城鄉之黑穀，此穀之形式，最爲特異，相傳出自蓋姓，謂該鄉蓋姓祖人有藍玉者，爲明時名將，曾被族誅，以其頭置於倉米內，致倉米染爲紅黑色，語近荒謬，不能足憑。又長安營鴿子，亦係此種穀類，其殼鬚甚長，味與上海米相近，他處無此出產。

穀米之外，杉木出產頗多，產杉之鄉，以蘭蓉與巫清下鄉為最多，扶城蓬瀛咸宜次之，延青赤水咸溪更次之。蘭蓉鄉尤多古杉，圍大六七尺，長達七八丈，一則囿於地方風水不准砍伐，二則交通梗塞，難以運出，是物不盡其用也。竹以咸溪與巫清下鄉為最多，碧雲延清赤水次之，除咸溪碧雲有紙槽造紙外，餘僅供製玉關片之用。各鄉均產豆，僅供生活日用，無輸出者，上五鄉包穀紅茹，產量甚多，均為貧民生活品，亦無輸出。此外如巫清與上五鄉之苡米（俗呼六谷米），橫嶺南山一帶之鹿麋，上五鄉天產厚朴等土藥，與巫清上鄉各種菓品，亦頗有名。

城步縣著名物產調查表：

產名	產地	產量	出口量	附記
漆	全縣	2,000斤	1,000斤	
松杉	巫清蘭蓉蓬瀛扶城赤水咸宜等鄉	30,500根	20,000根	
麩粉	咸宜巫清赤水蓬瀛橫嶺等鄉	50,000斤	10,000斤	
鷄	全境	6,000隻		
鹿茸	橫嶺咸宜等鄉	未詳		產量出口量尚無統計
藥	蓬瀛扶城巫清咸宜等鄉	未詳		

民生概況

諺云：水性使人通，山性使人塞，城步多山之地也，中區諸水，西流會沅水，上區諸水，南流入粵地，下區諸水，北流爲資水，均屏障高峻，不相連貫，且並無舟楫往來，此城步文化之所以不開也。然自有明至清乾隆止，代有名儒，多積學，科甲舉子，相繼稱盛，厥後功名僅達虞實，舊學儒士，亦非昔比，僅光緒末年，王天保以拔貢擅文名，年未冠，於十三經不通，著有四書蒙求一書，逐字列真草篆隸四體，並爲之註。又萬字文一書，仿千字文體而增至萬字，研究舊學，冠絕前賢，惜年未三十，萬字註解，未竟全功，賈志以終，他無可紀也。民國成立，學子多不求深造，縣中僅有小學畢業而止，因本縣既無升學處所，人民思想，又甚頑固，多不肯送子弟升學，一般學子，固於鄉俗，亦不肯負笈闖上進。其在鄉村，學校復少設立，其已設立者，多僅存學校名義，實則與舊學私館相等也，甚有校名私館均缺乏，使子弟終身成爲盲目，故官廳文告，多不認識，宣傳自治，尤覺茫然。聞十九年自治籌備調查員下鄉調查戶口，詳詢生年月日，以昭精確，一般人民，反謂將訪真命主，種種荒謬，不堪卒述，民智如此，文化可知。文化發達，全係教育，提倡教育者，既視若罔聞，宜乎不認字者愈多，文化愈趨愈下也。上五鄉本爲前清五峒苗地，語言風俗，既已殊異，有何文化之可言，今上五鄉以客民多，反興學，促文化，若蓬瀛（即蓬蓬嶺）四初小，分區設立，較各鄉爲獨出，苗民子弟，多有入學，堪稱特色，故言城步文化，固有地理歷史上之特殊關係，但國民改造，首重教育，迭頒明令，今苗漢不分，苗且向化，乃全縣城鄉反退化而無進步，在負提倡教育責任者，不能不任其咎也。茲將蕭之陸君調查筆記中之語言民族習尚農村生活情況，摘舉如下，以供披閱。

(1) 語言：城步語言，有通用語，土著語，客民語三種。通用語通行全縣十三鄉，但城區中二鄉與下六鄉，究尙有區別，因下六鄉毗連武岡，與武岡語亦有相似者。至普通語言，呼那個那裏，爲佳個佳裏，全縣十三鄉無不相同，全縣人民，均以佳字代那字冠首者，總不說那字，祇說佳字，實爲城步特別語；土著語，卽舊苗語，苗已向化，故對外交際，均用普通語，惟在本區本部落，仍用土著語。客民語有二種：一新化語，通行於蓬瀛鄉；二長安營語，通行於橫嶺鄉。蓬瀛以新化人爲最多，無論移居多少年代，言語總不改變，本地民及他縣來者，亦多同處而同化，故該鄉完全成爲新化語。長安人民，多由各省各縣移入，因該地舊爲營地，光復後，裁營兵，所有巡檢遊擊千百把總外委弁兵等，均以外縣人而籍其地，故成一種會合語，頗清秀，爲城步冠。

(2) 氏族：城步氏族，以楊姓爲最多，蕭姓次之，俗語有楊半邊之稱，言楊姓佔全縣人口之半也。楊姓自楊再思開族於誠徵，楊完者奮起於忠義，支派繁衍，幾遍全縣，蕭姓以下六鄉爲最多，人口雖亞於楊姓，實冠於各姓，亦城步巨族，各姓中之有譜牒者，惟下六鄉蕭戴劉王等姓，及城區最少數，餘多缺如。各姓中無論有無譜牒，均有轉宗法，卽一族之尊卑派別，以七字或十字輪迴命名，謂之轉宗，故七代上之祖，與七代下之孫，無不同派名。且同族各宗中，各有轉宗派名，亦足以見城步家族中之無統一。

(3) 習尚：城步人民，長於守舊，不喜圖新，故住屋不嫌其破陋，衣服不圖其整飭，飲食不求其清潔，道路不論其崎嶇，雖因邇來社會經濟之艱難，亦人民安於守舊情愫，毫無建設革新之所致也。

全縣麥秋，毫無收成，近雖稍種油菜，爲數無多，亦農村經濟不發達之原因。農村生活，除下六鄉外，多恃雜糧，至於食米，恆一日一飽，或間日或數日一飽，其極困苦者，多採草根以充饑，如遇荒歉，糜食尤爲常事，足見農村生活之困苦。城步山區多產藥材，本可爲人民生活之補助，但採藥材者，多非農民，而一般農民，亦不知以採藥爲生活之補助品。至於荒地童山，尤爲不少，除上五鄉客籍人民，專爲梨山外，在一般農民，只務田畝，不種山土，以致地不盡其利，農不蒙其益，亦殊可惜也。

(5) 苗獠生活：苗族居上五鄉與巫清下鄉，獠族居蘭蓉蓬瀛成宜等鄉，苗之存尚古俗者，惟橫嶺之各小部，餘均已同化，一切禮制，均從漢俗，明知爲苗，不能呼苗，足見以苗蠻爲恥，不願再居苗族名，實可稱爲苗族進化之表現。目下語言，無論老幼，均兼習普通語。服制語言習俗，既多改變，驟遇之不能知其爲苗裔，惟與之久處，見其部落家庭間，仍多用土語，始知爲苗裔（漢人均用普通語無土語從前苗族，多不讀書識字，近則讀書識字者，較前增加，亦可爲苗族進化之徵象。獠之種類，在城步僅有二種，卽盤獠與狗頭獠。狗頭獠無論男女習俗，均從漢制，雖言語未變，亦能兼習普通語，故對外交際，均用普通語，驟遇之亦難臆別爲獠族。惟盤獠，婦女尚少改俗，頭上束髮冠箭，頗爲古怪。故又稱盤獠爲箭獠，男女衣服，仍用對襟，女喜尚花彩，可一望而知爲獠民。雖語言亦能話普通，但各種習俗，仍多殊於漢，足見獠族無進化。從前苗獠，非常慄悍，喜作亂，清乾隆五年，設長安營，置理獠同知府於各寨，置汛塘兵卒，管束苗獠，每年知縣，並登苗糧，以養苗兵，無非藉以稽磨約

東之意，苗獠始馴服，無強悍，今則苗獠民性，概變馴良，與昔大異。

(6)客民：上五鄉客民之移殖，自清乾嘉開始。以前因苗未歸化，多不敢深入。客民之多，以新化人爲最，邵陽祁陽次之，其他各縣，亦有移殖。新化人之在上五鄉者，又以蓬瀛爲最，幾佔全鄉三分之二。新化人出門，無論久暫，均習舊語，自稱不賣祖，凡新化移殖人民多成村落，無不堅守故鄉語，其散居者亦同，亦家庭教育使然也。新化移殖他鄉，尤以廣西龍勝義寧興安全縣爲多，綏寧通道亦不少，總計在十萬人以上，均有言語不賣祖之習，實爲新化人民之特性。他縣人民移殖者反是，與新化人伴居者，反受新化語言化，斯亦奇矣。總計上五鄉客民，約占四分之一普。僅新化以語言不變外，其他習俗，亦多城步化，且尤以生活狀況爲尤甚，亦地勢使然也。客民移殖，無不以墾荒地爲職業，其經營商業與武官落籍者，爲少數。開墾荒地富裕者，亦不少。在前清時客民與考試必入籍，今則已無此限制，亦不論原籍之何屬，因民國成立後，地方捐派經費，名目繁多，凡屬居民，一體捐派，故不能以籍貫而事區別，亦爲當然之理也。

第四章 澧水流域

節一第 澧縣

沿革及區劃 兩漢時爲孱陵零陽二縣地，屬武陵郡。吳分屬天門郡。東晉析置義陽郡。隋開皇初，置澧陽縣，爲澧陽郡治，尋改爲澧州，元爲澧州路治。明清省縣入澧州；民國二年稱縣。

全縣歷分爲二十一區，計：中區轄一區，區辦公處設澧城。東路轄五區，東一鄉區，設東洲墟；

縱觀一般人民，大都毫無進取心，無論如何艱難，關於重迷信及其他有害之嗜好（鴉片賭博），總不知避免，無論如何疾苦，關於失體而及其他不法之行爲，總不敢趨附，前者謂之腐化之習，後者尚有固窮之風，崇其善而去其不善，是在將來之執政者。

婚姻禮節，多守舊制。祇以各區鄉風土不同，肥瘠殊異，禮制不無區別，但大部分尙多簡單，惟女大於男，常至七八歲，及撫養童媳，婚配不及期，均有害健康。至於婦婦與生養女，均可招贅，並能承繼，故撫嗣不論姓氏，可撫異姓子爲子，此爲城步通行之習慣。至同姓結婚，僅限於楊陳二姓，陳姓結同姓，又僅限於下巫清，非全縣通行之慣例。

喪葬多遵舊制，用儒教。城區與中二下六各鄉，喜製大棺木，高達五六尺。屍入棺，不封蓋，出殯時，底蓋分扛，此在棺木大者，不得不然，久之成爲習慣。棺木小者，亦概分抬，自誇榮耀，近於招搖，發生穢氣，尤害衛生。至於人之將死，稍有年壽者，必由內寢移至廳堂中，冬季並立去其棉毛衣服，實爲不良之惡習，瘟疫發生，輒連數月，多因於此。此項惡習，亟應革除，以保生命，行此惡習者，尤以城區爲最盛。至出殯抬倒喪，僅限於前衛禦所遺族王呂等姓，其意以倒抬棺木，屍首得顧念家鄉之意。祭祀亦多採舊制，尤簡單。惟清明上墳祭掃頗隆重，男女戚好，登山同祭同席，亦稱特別。

城步人民，迷信最重，城區內外，曾建醮堂二所，專爲建醮酬神之用，城鄉居民，家醮亦甚不少，秋季收割後，鑼鼓聲浪，隨處皆是，人民不論如何艱難，對於迷信消耗，均不顧恤，足見迷信害人

之深。至迎神求雨，龍燈去蟲（六月要龍燈），亦頗盛行。又城區尤信土地神，城區周圍僅三里，土地廟曾達四十餘所。又城西馬鞍山曾有十四土地廟，聚集一處，據云係民人求嗣所建立，但在各鄉少有此俗，亦劣習也。

城步煙酒嗜好，其最普通者也，煙之嗜好，消費尚少，酒之嗜好，消費較大，尤以下六鄉爲甚。賭博嗜好，以城區蓬瀛下六鄉爲通行。但平時消耗，尚有限制，時屆新春，牌寶之外，且有賭攤，消耗無窮。鴉片煙一項，以城區中二鄉上五鄉爲最盛。縣境巫清下鄉扶城蓬瀛鄉，本爲湘西邊陲桂要道，近來變爲鴉片通運大道，煙土往，洋貨返，往來如織，因之城步嗜好鴉片者特盛，每年消耗，爲數頗巨，貽害無窮，良可慨也。

衛生不講求，亦城步通習，故每屆秋季，瘟疫流行，常輾數月。上所叙喪殮不蓋棺，及敞屍招搖過，本爲傳染病疫之尤者，即平時各街市村落，均不求清潔，住屋少空氣，溝渠多污穢，甚有廁屋牲畜，錯雜混處，何莫非致疾病之根源，故城步人口，極不發達。據清同治修志，查戶口曾有八萬七千人，近則外縣移居墾殖者。達萬數，仍僅九萬四千零。是城步戶口，不惟無增且有減。蓋每年死亡率，過於生產率，人口又安得不減，至各區鄉溪水之多含毒質，亦爲瘟疫之原因。

（4）農村生活：各鄉農田，除濱河有水車及溪水灌注外，並無其他之水利，故池塘毫無，手車不備，一遇亢旱，束手無策，佃農固未嘗慮及，田東亦不稍顧及，如去今兩載，旱廢田畝，實以萬計，東佃交受其害，自耕農亦然，故水利一項，實有城步切要之圖。城步農民，祇務春耕，不務冬耕，故

東一街區，設津市；東二區，設紅廟；東三區，設官坑；東四區，設三次腦。南路轄四區，南一區，設劉家河；南二區，設東驛崗；南三區，設新洲；南四區，設渡口。西路轄七區，西一區，設三元店；西二區，設大垠塘；西三區，設四方橋；西四區，設王家廠；西五區，設三元寺；西六區，設方石坪；西七區，設馬踏溪。北路轄四區，北一區，設薛家舖；北二區，設夢溪寺；北三區，設邱家廠；北四區，設張家廠。

地勢

縣境倚武陵山脈之盡處，而跨入洞庭溢地之緣邊，故縣境之東北西三面，爲大平原，唯南部有小山起伏，形同邱陵，如城西南之彭山，及東南之關山，嘉山（三山並在澧水之南），風景俱佳。總之全境地勢，西南高而東北漸形低下，土既平衍，性復浮囂，交流交錯，一沮洳之境也。

山

關山：在縣城東十五里，名勝志，山形盤環十餘里，江水東奔，是山矗立水口，如關鎖，故名。嘉山：在縣城東三十里，上有望夫台，刺史鏡，二石。彭山：在縣城西十里，岡阜迤邐，如舞如馳。

水

澧水：源出龍山之北境，東流經桑植，大庸，慈利，石門，臨澧，而入縣境，經縣城南而東流七里，有澧水分支，自北來會，又十里南納道水，又二十四里至津市（係指水程言，若陸行則津市在縣城東南二十五里），又東流，北納潞澧合流之水，又東流北通皇田湖，南通牛頭湖，而入安鄉縣境，春夏盛漲，水深三丈，而闊四百餘丈。潞水：兩源，北源出縣城西北百二十里之龍洞，南流至兩河口會西源；西源出縣城西九十里之襲封隘（在燕子山西北），東流會北源，更東流屢與澧水會，至六

家口注澧水。

城市概況

縣城瀕澧水之北岸（西南至長沙水程六百七十里，陸程六百五十里，南至常德二百十里，東至岳陽三百六十五里），城方形，周七里餘，下甃以石，上築以甃，甚堅固；門六：即四門外有西北及東南二門。市街貫於東門內外，就中唯正街較繁盛，沿澧水亦有市街，水上有十三空石橋，曰多安橋，蓋商務萃於津市，政治出於縣城，與江陵沙市之關係相似。人口八千。

津市：在縣城東二十五里，瀕澧水之北岸，交通便利，商務繁盛，九澧土物，由此輸出，外來貨物，由此分佈，街市東西橫長，約五六里，南北寬約三四里，以正街河街為最繁華，後街次之，正街大庑櫛比，以油行布店為最鉅，經商多晉人，次為長沙人，可稱澧水流域唯一之市鎮，湘西除常德外，罕與倫比。有澧縣公安局，產銷稅局，電燈公司，九澧貧民工廠，市立中學校，女子學校等，人口三萬。

大堰壩市：在縣城西三十里許，據澧水之中流，商店七百餘戶，為縣境上次於津市之商市，近年費八萬元之鉅款，於澧水上架設鐵橋。王家廠市：在大堰壩市西三十里，產煤鐵。張家廠市：在縣城北五十餘里，產鹽。

交通

縣境交通以津市為中心，北通沙市漢口，南達常德長沙，西抵縣城，均有小輪船往來於其間，帆船可溯至澧水上流各地，澧水小帆船，由下流可溯航夢溪寺，大堰壩市，至王家廠。

電報線：由縣城東通津市（三十里），西南通臨澧（在縣境者至牛頭山二十五里），西通石門（在縣境者至營盤崗

二十五里)，由津市北通湖北公安縣城（在縣境者界界橋七十里），東南通安鄉（在縣境者至匯口市六十里）。

物產 農產以米為大宗，棉次之，縣境東北多水之地，植棉甚盛，其他如桐油，木油，蓮子，紙等，亦為出產大宗。商業麻市最盛，大庸，慈利，所產之麻，悉萃於此，茶油，桐油，米穀，棉花，貿易亦旺，更有軋花機萬餘架，其織業之盛可以想見。

澧縣著名物產調查表：（二十年調查）

產名	產地	產量	出口量	附記
穀	全縣	578,483石		二十年洪水為災收成僅四分之一
棉	全境	28,688擔		二十年洪水為災棉花收成僅二分之一
蠶絲	全境	1,5324斤	10,572斤	
煙煤	第七區羊耳山	25,807噸		

名勝古蹟

明華陽王府故址：在縣城西部，有三鳳山，及三牌樓等。又有洗墨池，相傳為宋范文正公遺蹟。東城外有屈原（楚大夫），范仲淹（宋宰相），車武子（晉尚書）之碑，號稱三賢碑。又有囊螢台（在東門外），相傳車武子曾讀書於此。馬家堰：在縣城西，佔地二三百畝，相傳吳三桂養馬於此。南門外有仙眠洲，為唐詩人李羣玉故址。北門外珍珠街，有元進士左榜第一名及第霍希賢遺宅。

縣境南一區有彭山，相傳唐高祖十二子李元則，字彝章，武德四年封彭王爲澧州刺史，卒諡思，後人稱思王，因名彭王。峩峨山：一名孟姜山，距縣城東南四十里。考孟姜秦時人，幼有異行，長適范蠡臣，家於翠鹿（卽今孟姜山）甫二載，范往投長城，久不歸，姜登山望夫，偶以針劃竹葉如絲，後遂成種，今爲繡竹，姜尋請於父母而往覓之，至則范郎已死，求骨不得，號哭晝夜，城崩，瀝血，得夫骨，負而歸，行抵銅官山，力竭卒，土人哀其志，葬其二骸，祠而祀之。今山巔尚有孟姜祠，祠中有石，櫛大如斗，偏體鱗甲痕，稱曰恨石，石黃潤有光，頗堅覈。

第二節 臨澧縣

沿革 漢置充縣，屬武陵郡。三國吳分屬天門郡。晉太康四年，改縣曰臨澧。宋齊後省。周置衡州。隋開皇中，置崇義縣，十八年改州曰崇州，大業初，州廢，縣屬澧陽郡，隋末並省縣。唐武德中復置，屬澧州，麟德元年省入慈利縣。明洪武初，置羊山衛，三年改曰大庸衛，二十二年，北境又置九溪衛，建文初改大庸衛爲永定衛，俱屬湖廣都司。清雍正七年，改置安福縣，屬澧州。民國二年，改安福爲臨澧。

境域及區劃 東與東北界澧縣，東南界常德，西南界桃源，北界石門。面積約三千七百三十方里。縣境原分十七里。曰永左，永右，永中，永大，永後，九右，九左，九中，九前，九後，九安，樂一，樂二，進一，進二，十都，十一都是也。至民國五年，改爲五路十三區：

中路……卽中區；

東路……楊板區(五保)，觀音區(十三保)，鰲山區(十保)；

南路……陳二區(十保)，王化區(八保)，保甯區(九保)；

西路……余市區(十五保)，趙家區(十五保)，吳家區(八保)；

北路……合口區(十八保)，新安區(十一保)，團山區(十六保)。

地勢

縣境東南平坦，溪港夾流，西北高峻，山脈起伏。就全部觀，平原約佔十分之五六，山地約佔十分之二三，水溪汙地約佔十分之一，一年耕而有三年之食，膏腴之地也。其平原最大者有三：

北大平原 在北路，合口，新安二區。縱四五十里，橫二三十里，爲臨澧第一大平原，水田僅佔百分之二十，旱田佔百分之八十，然極肥美，一年有三四次收成，較水田所獲爲多。水田種稻，旱田種蕎麥，棉花，甘蔗，花生等。而小麥所出尤多。棉花，花生，甘蔗，出產亦不少。

中大平原 卽在中區，縱橫各二十餘里。田極肥沃，均爲水田。除堰塘外，又有道河可資灌溉。爲臨澧產穀最多之地，暢銷石門，澧縣，津市，桃源，常德北鄉等地。昔蔣光業居此，因致鉅富，至民國以來，受軍事影響，已式微矣，其田多爲別鄉及外縣人購去，致殷富遠遜昔日，不勝今昔之感。

東大平原 在東路觀音區，寬廣與中大平原相伯仲。均係水田，惟地質較中大平原爲礫。西邊沿道水，可資灌溉，餘均賴堰塘，遇大旱之歲，收穫銳減，倘能特別注意水利，加開堰塘，礫地必可變膏腴也。

山脈

臨澧山脈，有南北二大幹，均發脈於五雷山。北幹從慈利五雷山起，經石門縣驢子洞，

峯兒壘，至夾山入縣境，起伏隱現，迤邐至牛頭山，古老山，大小銅山，橫亘於合口區對岸。其他一支脈，爲鷄子山，白虎山，刻木山，盤繞約六七十里，入澧縣彭山地而止。南幹源自五雷山前起，經石門，觀國山，浮邱山，直至縣南太浮山，此山爲臨澧第一大山，由太浮山，東南出，曰插爾山，七姑山，鰲山，虎山，入常德縣境之梁山而止。橫亘之牧牛山，金鳳山，石墨山，阮山，担糧山，旁繞至澧縣之津市對岸關山而止。(一)鰲山：在縣東五十里之鰲山區。有兩峯似鰲，一在道北，名鰲魚口，一在道南，前橫一嶺，爲兩台崗，崗後里許，約有鋪戶二百餘家，爲鰲山舖，西北屬臨澧，東屬澧縣，南路塘洲外屬常德，爲三縣交界，七省通衢，而鰲山舖爲東路布帛交易市鎮也。清時商務極盛，湘西一帶之總當舖設在此。至民國以來，該市迭遭兵燹匪災，當舖歇業，商務遂凋零。(二)大浮山：臨道水上，橫亘王化保甯兩區，跨石門桃源常德臨澧四縣界。有禱藥臼，拜人台，巨人跡。又有苦蕒嶺，相傳浮邱子在此小修道嘗種苦蕒於此。苦蕒，水蕒也，如續斷，寸寸有節，拔之復生。山周圍約百餘里，長四十餘里，高自山脚至第一峯約十里，共九十九嶺，九十九峯。更有龍頭岩，八仙岩，滴水洞，螃蟹洞，楓香場，長木嶺，墨山溪，黃金場，諸名勝。(三)花山：在趙家區小銅山之陽，土山帶石，突起一峯，高里許，春夏花草掩映，芬芳襲人，故名。上有大石如獅，又有數小石，狀如獅拱向，故亦名獅子山。(四)担糧山：在東路觀音區。相傳漢紀信運糧於此，故壘尤存。山上有古樹一株，大五六圍，高三丈許，挺然特立，數十里外，皆望見之。山之北有洞，名仙人洞，俗傳凡借書籍器皿者，前期禱求，次日取之皆應，用後送諸洞口，夜即

收藏，後因愛利之輩，借不歸完，事遂不應。其山西有溪，溪上華溪橋，前明時建，至今尚存，臨澧，澧縣分界處也。（五）七姑山：在縣東六十里，離慈山市五里。其地半屬常德。相傳有七姑在此修煉，後跨鶴飛昇，稱爲白鶴仙姑，今寺中有像。上有天池，冬溫夏涼，冬季往寺中敬香者，多沐浴其中，可療治瘡疾。又據土人云，山中有金鑛，惟並未有人設廠開採。（六）阮山：在沅溪南岸，舊名白雲山。相傳阮道人，修行於此，更名阮山。世傳漢代張良紀信屯兵處。上建寺，供其像，人多祀之。

河流（一）澧水：發源桑植，永順二縣境，經大庸，慈利，石門，至易渡入縣境，稱澧水。東流五里，至新安區之新安市（該市舖戶，約七百餘家，昔日商務繁盛），分爲南北二道，中淤一洲，名爲洞子坪（屬臨澧石門二縣），長十餘里，寬三四里，出產極多，以草菸爲大宗，北道水淺，上游船隻往來上下，皆由南道，新安市在北道左岸，故商務凋零，現有淤南道開北道之主張，士紳及商人均贊成此議，如果此種計劃得以實現，商務仍可恢復昔日之繁盛。澧水再東流十里，至合口，臨澧全縣商務，以此處爲極盛，水，桑，庸，慈，石之木頭皆以此爲出口地，而桐茶油及一切雜貨，亦多在此出售。又東十里，至停弦渡，停弦市即在此地，舖戶約二百餘，商務遜於新合二埠，相傳漢司馬相如持節通西南牂牁，馬上操琴，停弦渡口因名，今南岸有廟。再東流四五里，經覆船洲至大合門入澧縣境。（二）道水：發源慈利五雷山之東西泉。西泉出山後，東泉則出五雷東梭金山下。至石門之兼到嘴會合後，經自洋湖，至易家河，而錦溪之水自北入，同溪之水自南入。二水爲臨，石門分界

處也。東流十餘里，至道源橋，一名余氏橋，又東流，經七里灘，殷家溪，洋家灘，裴家河，約三十六里，至縣城南，向東北流約二十二里，繞宋玉墓，至浴溪河口，俗傳每年三月清明節前後三日內，有魚一種向下游來，狀扁平形，俗名清明魚，廣集於此河口，名爲朝墓，卽朝宋玉墓也，土人爭漁此魚，每獲巨利，清明三日後，魚卽絕跡。又云浮邱子，曾洗藥草於此溪。水又東流三十里，至大石殿，上楊板橋之水注焉。東南流十里，至星斗後，諺所謂十里長潭是也。又東流十五里，至澧縣關山下，入澧水，河寬十餘丈，不甚深，僅行得小民船，隨澧穀米多由此河出口，暢銷津市。(二)澧水：源出石門，尖峯山，經霞溪洞，插旗壑入縣境。東流十餘里，至林家橋左岸，有明太子太保李充嗣墓在焉。又東流至羅湖壩，與團潭水合。又東流十餘里，經御史橋入澧縣境。過澧陽橋，由津港澧澗會澧水，入澧水，寬二三丈，深不過數尺，小貨船亦不能行，唯通樵夫之柴船而已。

氣候 春夏之際，溫度適宜，百物產生，最易生長，入秋空氣稍乾燥，然有道水澆水(澧水至臨澧縣稱澆水)澧水錯綜縈迴，適相調劑，殊無酷烈之患，冬季較冷，因無高山峻嶺之屏藩，空氣壓力尙無特殊情形。

名勝古蹟 (一)觀音巖：在縣西三十里，趙家區，小銅山，石洞內。洞如屋數椽，上有石級可登，四面石筍環列，中一大石屹立如神像，日夜滴水，遇早有雲氣晨出洞門，必有大雨，土人占驗不爽。

(二)伏波樹：在趙家區停弦渡停弦市後。乃古樟一株，大可九人合圍。世傳漢馬援征蠻時所植，故名。今老幹扶疏，曾於道光三年自焚，久之復茂，旁另發生二株，約三人合圍。有僧就旁結廬，名大善寺。

(三)大樟樹：在縣北七十里，圍山區，皇經台旁。世傳爲明庠生邱兆亨以誦經爲屋其上，其妻余氏，植樹台側。以樟樹大可十圍，有四時榮茂之異。

(四)周楚大夫申鳴墓：在縣北五十里合口市壽光寺。考劉向說苑，楚有士申鳴，王欲相之，辭不受，其父曰，汝何不受，對曰舍父之孝子，爲王之忠臣何也。其父曰，吾欲汝之相也，鳴遂入朝，楚王因受之相，居三年，白公爲亂，鳴以兵圍之，白公往取其父，持之以兵，告申鳴曰，子不吾與，子父則死矣，鳴流涕而應之曰，始吾父之孝子也，今吾君之忠臣也，援桴鼓之，殺白公，其父亦死，申鳴遂自殺，今祀縣鄉賢。

(五)楚大夫宋玉墓：在縣東二十里涑溪河南岸，向有墓碑，至今無存，人誤稱宋王墳。

(六)城外八景 (1)墨山聳翠：在縣東觀音區石墨山，相傳晉車武子讀書處，山形高聳，多草木，蒼然如薺，有時含煙帶雨，滴翠欲青，自遠望之，宛如一幅潑墨圖也。(2)道水拖藍：道水自道源橋繞縣城，出道口，曲折數十里，波流清澈，平拖如練，兩岸對影光山，交相掩映，云泮然作蔚藍色，打槳中流，風物佳勝。(3)看花芳嶺：嶺在城東二十餘里，相傳楚大夫宋玉嘗看花於此，迄今人往風微，而山上野卉爭妍，清芬撲鼻，春夏之間，遊人來往尋芳，不勝香草美人之慕。(4)哦句平台：

爲唐李羣玉讀書台，在縣北伏牛山畔，羣玉以詩鳴於唐，此乃其徜徉吟嘯處。(5)古老危峰：古老山在縣之北，特立數百仞，凌空峭崿，氣象尊嚴，俯視諸峰，儼如兒孫羅列，時而晴雲罩靄，面目可窺，時而煙雨迷離，髮眉不露，登城眺望，令人蕭然生仰止之意。(6)觀音幻蹟：城北觀音岩，多生成石像，巧類鑲嵌，山虛水深，萬籟簫簫，古無人蹤，惟石礮礮，此景亦最幽絕。(7)楚城夕址：卽縣觀音區宋玉城，鐘塚圮毀，僅餘土堆，萋草荒煙，夕陽慘澹，徘徊憑弔，風景蕭然。(8)漢壘秋風：縣東路觀音楊板兩區之將軍，營住，担糧等山。皆漢張良，陳平，紀信營壘處，每秋風振響，山谷皆鳴。

(七)城內八景 (1)飛磬石聲：俗傳明天啓元年，有石磬，飛至真武廟，至清乾隆時四十年重修學宮，五月望日，夜飛宮前，叩之有聲，悠揚清澈，因置架懸於宮側，至今尙存。(2)縮水玉帶：樹水源出馬鞍山，入西關，出東關，波瀾潏洄，旋繞如帶，清知縣徐騰芳，命名曰玉帶水。(3)潁池夜飲：清學宮前，有外潁池，周約二畝餘，澄波見底，月夜水光相涵，厚氣盡滌，徘徊瞻眺，清景宜人。(4)書田春飴：西齋畧旁田數畝，清訓導唐廷琇捐置，至今招人佃種，春深時，男耕婦饁，如在畫圖。(5)奎樓朝熙：樓在東門內文昌閣前，綠疇環繞，旭日東升，熙熙遠望，如登春台，惟代遠年湮，朽敗不堪，民國十五年重修，現已恢復舊觀。(6)署柳夏涼：西齋前古柳一株，清訓導凌雲手植，高約數丈，細葉柔條，臨風嫋嫋，合署陰涼，至今尙存。(7)仙橋冬潔：在南門內，原名柏家橋，後改爲迎龍橋，世以隆冬太寒，飄雪立融爲異。(8)未詳。

交通及重要市鎮 縣北合口市，新安市，其水道上通石門慈利，下達澧縣津市安鄉等處。新開道路有常德至臨澧綫，待開道路為臨澧至津市澧縣綫，且可由此路而通沙市等處。

電報綫：自縣城南經牯牛橋珠兒橋通常德（縣城至珠兒橋長三十五里），東北經般溪橋通澧縣（縣城至般溪橋三十里）。電話綫：據二十一年四月調查，計有

- 一。自縣城北至停弦渡三十五里，再至游家洲十里，再西至吳家廠十五里；
- 二。自縣城西至余市橋三十里，再西南至文家店二十里；
- 三。自縣城東南至柏枝台三十里。

物產

臨澧縣著名物產調查表：

產 名	產 地	產 量	出 口 量	附 記
穀	全 境	30,000石	十分之三四	二十一年四月調查
棉 花	合口新安吳家等區	10,000擔	十分之八	
花 生	觀音合口余市陳二吳家等區	1,000擔	十分之九	
豌豆	合口吳家新安等區	100擔	十分之六	

草	紙	余市區	150,000 擔	十分之八
蠶	豆	合口新安等區	100,000 石	十分之七
黃	豆	全境	100 擔	十分之四

第二節 石門縣

沿革 漢武陵郡零陽縣地；三國吳析置天門郡；晉太康四年，置澧陽縣，爲郡治，陳改郡縣皆曰石門；隋廢郡，存石門縣。

疆界及區劃 縣境東界澧縣臨澧，南界桃源，西界慈利，北界湖北五峯，東北界湖北松滋，西北界湖北鶴峯。縣城東距澧縣九十里。

全縣原分：城區，二都，新關，易市，瓜花，南圻，福田，白洋，蒙泉，花藪，磐石，燕山，溇陽，沿市，子良，太平，蘇市，磨市，泥市，所市等二十區。二十年六月改全境爲四區，各區轄境如下：

第一區……縣城，白沙渡，易家渡，新街口，皂角市，劉家舖，黃泥崗，梳岡廠，塘市，曹家棚，白雲橋，陳氏祠，吳家廠，梳橋，任家坊，新關市。

第二區……夏家巷，官渡橋，宋氏祠，冷水街，夾山廠，白洋湖，上五通，寺垸，中五通，鐘

仙橋，任家橋，三板橋，潘家舖，保甯橋。

第三區……杜家崗，桐子溪，青魚腦，沿公渡，兩河口，騾子壩，樟樹閣，茅坪，汲水街，新開寺，九間舖，雄黃廠，冷風窠，子良坪，太平街，接兒坪，大泉寺。

第四區……磨市，王家渡，雁支坪，蘇家舖，竹溪河，商溪河，思古溪，諸福街，泥市，新官渡，水南渡，石水田，所街市。（據二十一年九月調查，上項區劃，迄未實行，仍沿用舊有區劃）。

地勢

石門巖邑也，武陵山之脈，南走入境，故全部多山，萬峰叢疊，在西北境上之山，有高至三四千尺者，以將軍山，雞公坡，牛尖山，三峰山，雲台山，十九峰（在嶺南澧水之南），等山爲最著，澧水澱水，縱橫流貫，有數小平原，錯出於河谷之旁。

山

將軍山：在澧水上游，跨湖北五峯縣境。雞公坡：在縣西北界上，臨湖北鶴峯界。雲臺山：在縣城東北八十餘里，穿山河之南岸。牛尖山：在縣西界上，與慈利縣接壤。三峯山：在西境接慈利縣界，澧水之北。

水

澧水：由慈利縣東流入境，橫流二十二里，至三江口，納北來之澱水，又東流十五里，逕縣城之南，又東流四十里，入臨澧縣境。澱水：自湖北五峰縣繞將軍山之西麓，流入境，納自西北龍門洞流來一水（云此出龍門洞者，卽水之正源），南流至三江口，注澧水。道水：源出慈利縣境五峯山，東流橫過南境，而入臨澧縣。

平原

全境無大平原，惟沿澧澱二水兩岸，爲山隔斷之平原甚多，如澱水上流西岸，有竹溪平

原，商溪平原，再東南有仙陽平原。澧水入境，北岸有蘭溪平原，又流至縣南南岸，爲二都坪，又東流北岸，爲易家波等平原。南境道水城，有尖刀嘴平原。

城市概況

縣城：無城垣，明成化間曾築城，周二里餘，門四，今市北猶有城基，街市爲東西橫長形，瀕澧水北岸，商業唯中街較佳，街長里餘，甚狹陋，商號無多，蓋爲東之東安舖，及西北之皂市所奪故也。人口一萬五千。

熱水溪：在縣北約百餘里。峻石嵯峨，高數十丈，離平地一尺，有穴如斗大，流出之水最熱，手不可近，距水流處八尺許，以石砌一小堤，堤題有沐浴池三字，溪之兩旁，有旅店七八家，無論氣候寒暑，居民旅客持巾前往沐浴，並不用盆。該地上通湖北施南鶴峯大路，挑物來石門縣境者暮宿磨市，必早餐於此處，由縣城前往北鄉者，暮宿樟樹關，亦必來此處早餐，以故往來客商甚多，旅業生意甚暢旺。

物產

物產以農業爲主，邱陵間水田畝，故稻爲最多，豆麥菜油棉次之，落花生，芝蔴，藍，及水果（如柑橘桃李枇杷之類）亦不少。山上物產，蕃薯，玉蜀黍，豆，麥，稷，竹木均甚多。工藝品，以桐茶木各油爲出產大宗。煤礦各地均有，硫磺亦富，已有私人開採者，而以界慈利之磺廠，所產之硫磺，及五峯之將軍山，及泥市一帶所產之茶，爲特產。磺廠在縣城西北九十里，磺富質粹，全球無匹，磺地權爲吳姓私人所有，民國二三年時，開採權幾售於德人，後經常澄鎮守使王正雅干涉，議始擬，所惜者，開採尙沿用舊法，運磺均用人工，加以時局不靖，商民裹足，故時開時廢。將軍山及泥沙

市一帶產茶地，在縣城西北二百餘里，產額甚鉅，茶味亦美，即著名之鶴峰茶是也，經營巨商，多為廣東人，有茶號名太和合者，擁資以百萬計。

石門縣著名物產調查表：

產 名	產 地	產 量	出 口 量	附 記
桐 油	西 北 境	10,000 擔	9,000 擔	二十一年一月調查
木 油	西 北 境	5,000 擔	4,500 擔	
茶 油	全 境	4,000 擔	2,000 擔	
茶 葉	北 境	100 擔	80 擔	
桔 子	北 境	200 擔	200 擔	
草 紙	中 南 境	10,000 擔	9,000 擔	
棉 花	中 境	800 擔	500 擔	
芝 蔴	中 境	500 石	200 石	
豆 麥	中 境	5,000 石	1,000 石	

杉	硫	雄	鹼
松	黃	黃	水
樹	北	西	西
四	北	境	北
北	鄉	界	境
鄉		牌	
		號	
			200
			磅
			20,000
			磅
			200
			磅
			20,000
			磅
			80
			磅
			10,000
			根
			20,000
			根
			10,000
			根

交通

境內交通不便，惟澄漂二水，全年均可通行帆船，每年春季茶船自城北百三十里漂水西岸之泥沙市，由漂入澄，往津市漢口者，絡繹不絕。礦礦開採時，所有雄磺亦概由沿公渡下船，運往津市漢口。

陸路：由縣城東經雙溪坪，達澄縣，又水路經易家渡亦達澄縣，並通電報；東南由陸路經夾山寺，達臨澧；南由陸路經冷水街，尖刀嘴，金家巷，達常德；又由陸路經官渡橋，夏市，羊毛潭，達桃源；西南由陸路經花山坪，達慈利，通電報，又經任家坊達慈利；西由陸路經新關市，皂市，白雲橋，達慈利界之雄磺廠；西北由陸路經皂市，所市，泥市，達湖北鶴峯；北由陸路經皂市，漂陽坪，太平街，達湖北五峯；東北由陸路經瓜子峪，子良坪，達湖北松滋。電報綫：由縣城東達澄縣城九十里（在縣境者三十里），南達慈利縣城九十里（在縣境者二十里）。電話綫：已架設者，由縣城北至皂市四十里，再至所市一百四十里。


古蹟名勝

(一)石門山：在縣城北不遠，兩崖削立，中開若門，元人詩云「日月長流遠，乾坤大啓關」，縣得名以此，下澧水逕焉，中有小阜隆起，形若臺，二流環之，謂之「天門臺」，下有橋曰天門橋，距「天門臺」東北一里許，有山曰層山，勢巖辭，山上有隋時所植古柏二株，其側有石屹立如人形，或曰層山神也。(二)龍門：在縣西北二百八十里，澧水發源於此，右爲白石泉，左爲鯉魚泉，中爲風岡嶺，巉巖萬仞，灘石錯落，舟莫能進，須水行十餘里方至其門，門內石徑宛然，無敢入者，中有陰魚數百尾，每大雷雨，洶湧而出，超間有虫如蟹，聞響即杳。(三)白雲山：有二，一在縣城北十里許，距層山東北八里許，一在皂市西北十五里。在縣城東北十餘里者，山上寺院宏敞，寺旁有風雲二洞，風洞生風，雲洞出雲，清風穆然，白雲油然，天朗氣清之時，山巔遠眺，自澧縣城以上，諸市鎮歷歷如在目前；在皂市西十五里者，爲元代土司鄧均忠屯兵之所，山麓軍竈至今尙存，山上有廟宇，甚華麗，登樓俯視，民戶千家，鱗次櫛比，風景甚佳。(四)夾山寺：在縣城東南二十餘里，在昔年廟宇壯闊，有「騎馬關山門」之諺，廟產亦甚富，相傳李闖王自成兵敗，即逃匿於此爲僧，現寺旁有奉天和尙塔，據云卽自成墓也，事載縣志。寺西有一井，名玉璽井，相傳自成曾將玉璽投其中，故名。(五)伏波寺：在縣城西北二十里之新關市，有石墩二累，石作塔形而中空，上覆石如帽，而中有孔，俯視其下，深一丈有奇，石斑駁，狀類一二千年前古物，或曰古時烽火臺也。(六)新關寺：濱澧水，甚小，中有馬援小像一座，係木製，據土人云「昔馬援南征交趾，曾道經此，故新關渡，現尙有伏波渡之稱」。(七)觀國山：在縣城南四十餘里，蜿蜒秀絕，絕頂平壤數丈，有仙靈


泉赤霞洞之勝，相傳荷瑞仙在赤霞洞辟穀修行，得道仙去，瑞仙邑女子也，俗呼仙姑，其飛昇詩曰：『我來之日，我去之時，舉手相謝，白鶴翩翩』又『一輪明月枝頭懸』亦仙姑句也，今山頂尚有仙姑墓及巨廟，廟產極豐，僧侶甚多云。（八）縣城澧水北岸，有楚江樓，高十餘丈，形如八角，層梯而上，勢雄特，俯視澧水如帶，年久失修，歲辛未，縣長汪彬提議倡修，始復舊觀。（九）劉公祠：在縣署西偏，有墓歸然，碑載『明幕友劉幼之墓，崇禎六年立』，相傳饒州萬年人慕於石，主人他出，寇至，力拒死之，建祠以表忠義，嘉慶初嚴令維題聯句云：『生之不如死之好，師也還同臣也忠』。

第四節 慈利縣

沿革 秦代爲慈姑縣；漢時析慈姑，置零陽充縣；東漢時爲零陽縣，充縣；三國時爲零陽縣，析充縣，置澧中縣；東晉西晉時，零陽縣初並充爲澧中縣，又析澧中置臨澧縣；南宋時零陽縣，復置充縣，澧中縣，臨澧縣；齊時爲零陽縣，充縣，澧中縣，臨澧縣；梁時亦同；陳時爲零陽縣，充縣，又改充縣爲崇義縣，隋時改零陽爲慈利縣，隸崇州；唐時初置充縣，後並崇義縣爲慈利縣；自後梁至元朝爲慈利縣；明朝初降州爲大庸縣，後改爲衛，仍設慈利縣；清以後，稱慈利縣。



慈利名勝 紫霞觀



慈利風景 零溪夕照

疆域 南至常德百八十里（水程四百三十三里），東南至省垣六百二十八里（水程七百七十五里），東六十四里至萬福橋，界石門；西一百八十二里至兩溪口，界桑植；南七十二里至兩河口，界桃源；北五十六里至三鶴山，界石門；東南三十九里至兩水井，界桃源；西南一百三十四里至張三溪，界沅陵；東北六十二里至界首舖，界石門；西北三百一十里至孫家壩，界鶴峰。

廣袤及區劃 東西廣一百九十七里，南北袤一百八十二里三分。全縣現分七區：

- 第一區……即城區，轄一鎮，十九鄉；
- 第二區……轄二十四鄉，區公所設茶林河；
- 第三區……轄二十四鄉，區公所設龍潭河；
- 第四區……轄一鎮十九鄉，區公所設谿口；
- 第五區……轄一鎮三十一鄉，區公所設江垆；
- 第六區……轄一鎮二十九鄉，區公所設官地坪；
- 第七區……轄一鎮二十鄉，區公所設東嶽觀。

地勢 縣境跨據武陵山脈之中，北與湖北鶴峯為界處，即清初容美土司之地也，除澧澧兩水沿岸外，全境到處山岡蟠亘，皆屬武陵支脈，故平原殊少。

山 五雷山：在縣城東三十里，高二千一百二十六尺，

一名雷嶽山，山勢最高，屏障繞拱於縣之東南，有龍頭岩，虎踞石，會仙橋諸勝，爲本縣第一名山，係道水之所自出。

陽活山：一名羊角山，在縣城西南十一里，高千四百餘尺，下有祠，祀陽活神，雲起山谷卽雨。 零陽山：在縣城西

南二十八里，高千二百八十尺，漢時縣名零陽以此。 瓊雲

山：在縣城東北四十里，高接雲漢，形如屏幃，盤旋數十里。

水 澧水：自大庸縣入境，東北流，至縣城北納澧水，

更東流，入石門縣境。 澧水：源出湖北鶴峯縣城北之七眼

泉，東南流入境，至九溪營之南，而西納澧水（索源出大庸張家界），更東南流，飯甌山之北麓，而南注澧水。

城市概況 縣城：濱澧澧二水會口之南，周三里有奇，門六，卽西北方各有門二，東與南方各

有門二，今已傾圮，商業以正街，十字街，及西門外之西正街，爲最繁盛，有絲煙舖十餘家，當舖數家，皆閩晉人所經營。城北澧水中，西有鴛鴦洲，東有段家洲，二洲之間，正值北門之外，有碼頭在焉，上下民船均泊於此。人口六千。



利古提準 勝名利慈

漢口市：(即沅江口市)，在縣城西南七十五里，澧水兩岸，乾嘉以來，號稱巨鎮，營商者多江西人，商品以桐油茶油為輸出大宗，近始衰落。岩泊市：在縣城西三十四里，跨澧水為市，商業頗盛。九溪營：在縣城西北百里，澧澗會口之北，明於此設衛城，三面臨水，北郭枕山，內有土台突起，直拱極門，隔水而南，為江澧城，即古索口市，濱澗大集市也，營商者多贛人，道咸間，最為繁盛時期，近亦衰落。

物產 鑛產雄磺，出於北境之黃廠，鑛質極佳，現有公司開採，鉛鑛蘊於西境廖家山，硫磺蘊於西境水田坪。硝產於漢口市。農產桐油，菜油，輸出甚多，並產麻與李，亦為重要出口貨。輸入品，以來自常德者為多，津市者次之，湖北省之來鳳漿菜，棉花，在昔桑植龍山大庸之鴉片，多由本縣運銷九澧一帶。

慈利縣著名物產表：

名 稱	產 地	產 量	出 口 量	附 記
雄 黃 鑛	縣北第七區礦石	89,451,280 擔	89,451,280	民國二十年十二月調查
煤 炭	西北各區	74,800 擔	62,800	
石 灰	澧澗流域	376,628 擔	173,330	
茶 葉	全 境	15,107 擔	3,94	


木	油	茶	油	桐	油	蔴	油	棉	全	麥	全	豆	全
	縣北境九爺江餘等處	第三區	景龍橋一帶	谿口一帶	全境	全境	全境	全境	全境	全境	全境	全境	全境
	19,071擔	31,414擔	80,381擔	3,124擔	3,219擔	121,330石	43,610石	770	2,313	2,313	4,380		
	19,030	22,291	45,072	808									

交通

出縣城南門，經邊岩，落馬坡，南岳寺，兩水井，一直陸道達常德；出縣城西門，經洞坡，汪家橋，蛇兒澗，二黃坪，達桃源縣；出縣城東門，由迎曦澗，貓兒澗，達石門縣，通水道，有電綫；出縣城西門，經永安渡，柳林鋪簣子頭，魚冲橋，溪口，達大庸縣，通水道，有電綫；出縣城北門，過鴛鴦洲河，經澗門關，通津鋪，杉木橋，象耳橋，江澗，三家店，竹葉坪，達桑植縣，亦能通湖北鶴峯；由縣城至江澗，通水道，無電綫，由江澗向左分路，經三官寺，百丈峽，達大庸縣，由江澗而東，經象耳橋，杉木橋，通津鋪，東嶽觀，過東洋渡，達石門縣。電話線：由縣城東通津澧，由縣城至江澗及溪口兩路電話，正在籌設間。

古蹟名勝

三國吳置濠中縣，卽在濠水中流，今其地爲三官寺，隋置慈利故城，在今縣西，元升慈利州，遷治城於澧澗會口之東，與今治隔水相望，明仍爲縣，徙今縣治，原無城，至正德嘉靖間，始次第築城，明末兵變，城毀，清初復移置於澧澗會口之西，與今治亦隔水相望，乾隆間，又移今治，修城。燕子洞：在南城外燕岩山，「燕洞流雲」爲本縣第一勝境，相傳由此洞可通桃源，春夏之交，遊踪甚盛。興國寺：在九溪營東北，殿宇宏壯，足資遊覽，寺創於唐，內有大鐘上鐫「嘉泰元年鑄」，嘉泰係宋甯宗年號。仙侶洞：在縣城北九十里，洞口寬廣約十餘丈，其下有泉，名白馬泉，與洞後相通，迤邐而入，廻環曲折，忽寬，忽狹，其狹處僅能容單人行，甚至須蛇行而入，內有千坵田，銅錢眼等名目，約五里許盡龍處，有白石，形似馬，泉水卽由馬口而出。蓮花洞：在縣城南十五里，有洞似蓮花，洞口平坦幽邃，每值夏令，遊人多攜樽酒，筵於其間，賞玩以消炎暑。



雲流洞燕 勝名利慈

第五節 桑植縣

沿革 桑植漢屬充漢地，晉屬臨澧縣，唐爲慈利縣地，五代以後，爲蠻所據，元置桑植安撫司，

旋廢，明永樂四年復置，屬九溪衛，前清雍正七年改土歸流，轄永順慈利兩縣轄設縣，屬前新開永順府。

境域及區劃

縣境東與慈利爲界，南與大庸爲界，西與永順龍山爲界，北與鄂西之鶴峯宣恩爲界。轄員東西橫一百七十里，南北縱一百八十里。

全境向分：龍禧，玉泉，四望，達泉，長瑞，沐育，游東，愛物等八鄉。民十九劃分自治區域，改劃全縣爲四區：

第一區……轄龍禧，玉泉二鄉；

第二區……轄達泉，四望二鄉；

第三區……轄長瑞，游樂二鄉；

第四區……轄沐育，愛物二鄉。惟迄未施行，區以下之鄉保甲牌名義亦暫仍其舊。

地勢

就全境觀，東南平坦，西北高峻，故有「外半縣」「內半縣」之分。龍禧，達泉，四望，玉泉四鄉，屬外半縣；地勢較平，田土亦較肥沃，出產尚豐，交通亦便，爲縣境之精華所在。沐育，長瑞，游樂，愛物四鄉，屬內半縣，山高谷深，地磽民稀，無多穀米，人民賴雜糧爲生。澧水南北二源，在兩河口會合，斜貫縣境，水量雖不甚深，尚可通行民船，惜近因匪盜充斥，商旅不便。山脈皆屬武陵之脈，著名之山，西有歷山(2,386)筆架山(2,180)大陽山(2,900)九龍山(2,787)西大山(2,724)北有三台山(3,100)水鎮山(2,948)，中有鳳紀山(2,188)臥雲山(2,823)，東有楊歧山(2,319)等。

交通及重要市鎮

由縣城東南經五里橋，簷溪坡，達大庸；東經空壳樹，兩溪口，達慈利；西北經五道水，樟兒坪，達鄂西宣恩；北經堰盤，達鄂西鶴峯；西經陳家河，上河溪，達龍山；西南經泥湖塔，達永順，均係陸路。惟西經陳家河，夾石河，上河溪，達龍山之路線，自夾石河直達桑城，即沿由龍騰烏鴉河發源之澧水流域，下達津澧。電話線：據二十一年四月調查，已架設通話者僅有縣城至永順一線，餘由縣城至倉官峪之線，尚在籌設中。

物產

桑植縣著名物產調查表

產 名	產 地	產 量	出 口 量	附 記
桐 油	全 境	20,000 斤	4,000	民國二十一年四月調查
茶 油	全 境	20,000 斤	4,000	
漆	各 區	600 斤	200	
桔 子	三 四 兩 區	10,000 斤	10,000	
硫 磺	第 四 區	8,000 斤	7,000	
煤 炭	全 境	40,000 斤	

杉	木	三四區	20,000 株	因近年河道不靖無出口
楠		第一區	未詳		

民情風俗

桑植地處邊僻，交通之便，昔年風俗淳樸，民性頹直，邇年因受軍事影響，匪風漸熾。每以販夫走卒，揭竿作亂，不數年榮結軍符，身躋顯要，附從日衆。甚至富豪之家，多賣田購槍，賣贖買刀，以爲一任軍職，即可驕橫鄉里，立取富貴，遂至槍滿全縣，官盛一時。然利害衝突，在所難免；虛然自大，豈肯讓人，是以匪毗之怨必報，械鬥之案常聞。數十年淳樸之風，一變爲澆漓兇頑之俗，頹直之性，一變而爲狡險殘忍之習矣。

第六節 大庸縣

沿革及區劃 漢充縣地；隋崇義縣地；唐慈利縣地；明置永定衛於此；清雍正十三年，析安福及慈利縣地，置永定縣；民國二年，因與福建重出，改稱大庸。

全縣歷分十四鄉，近年籌備地方自治，改劃爲六區：

第一區……城區首鄉及西庸鄉之下部屬之；

第二區……東平全鄉屬之；

第三區……北社，北固，北麓三鄉屬之；

第四區……天南，天崇，武衛三鄉屬之；

第五區……宜尹，玉泉，義安三鄉及西庸鄉之上部屬之；

第六區……西教，康屯二鄉屬之。

地勢

縣境居武陵山脈之中，（按澧水以南屬武陵山脈，而橫跨於湖北清江南北者，亦皆為武陵山脈也，故縣境南部悉武陵幹脈，而北部亦皆跨武陵支脈也），澧水斜貫於其間，分全境為二幹，北幹來自桑植，有雲朝山，寶峯山之名峯，南幹來自常德，有天門山之巨嶂，故全境多山，唯東坪西教兩地為平原，土味肥腴，居民富庶。

山

雲朝山：在縣城西北五十里，高六百餘尺。寶峯山：在縣城北五十里，高七百餘丈。

天門山：即古松梁山，在縣城南三十八里，高九百尺，巔有天溝壑，夏期瀑布懸流，如白鍊，山麓農田，賴以灌溉，有十六峯，吳永安（景帝孫休）六年，山腹崩塌一部，大可數畝，開朝如門，孫休以為嘉祥，名曰天門，並析置天門都（今石門縣地）於此。崇山：在縣城西南三十五里，高八百八十尺，東與天門山相連，杜佑通典，謂澧陽縣有崇山，為放驩兜之所，按崇山在交廣之間，此恐非是。

水

澧水：自桑植入境，流至縣城西五十里，北匯大庸溪，更曲折東北流入慈利縣境，按九澧，有茹水出龍茹山，水色清澈，莊辛說楚襄王，所謂「飲茹溪之流」者也，今縣境無此水，然縣境通稱澧水，為茹水。大庸溪水，源出縣城北五十五里之分水嶺，南流七里，至城西十五里之大庸坪，注澧水。

城市概況

縣城瀕澧水北岸，東北兩方，有迴龍觀，子午台，兩山環抱，城周六里，高二丈四

尺，用方石砌成，門五，商市以觀音橋南正街為最繁盛，人口約二萬。因地據澧水上游，有民船通津市，桑植，永順，沅陵各縣之貿易者咸聚焉，故商務較茲利，石門為盛；有「小南京」之稱。

交通 縣境僻處湘西，素稱巖邑，省道縣道均未計劃修築，交通極不便利。縣城原設有電報局，近年因收入不敷，業已裁撤，由縣城至澧口電綫桿，暫由防軍供軍用電話之用。由縣城西至龍爪關，六十里，架有電話，互通消息。

物產

大庸縣著名物產調查表：

產名	產地	產量	出口量	附註
苧	北社北岡北麓等鄉	220,000 斤	210,000	民國二十一年二月調查
桐油	各鄉均產	630,000 斤	600,000	
茶油		90,000 斤	30,000	
菜油		40,000 斤	10,000	
鹼水		150,000 斤	120,000	
穀		240,000 石	

第五章 洞庭東北沿岸

第一節 岳陽縣

沿革

古屬隰子國；漢下雋縣地；晉太康元年，置巴陵縣；劉宋及隋時，俱爲巴陵郡治；唐爲岳州治；明清爲岳州府治；民國二年去府名岳陽縣。

區劃

全縣劃分下列九區，共轄一百四十三鄉五十鎮如次：

第一區：轄學道嶺，剪刀池，汴河園，南津港，魚巷子，西門河，乾明寺，上觀音閣，下觀音

閣，竹蔭街，提署街，西門內，丁家塘，棚廠街，太子廟，梅溪橋，大西門，五里牌，翰林街，河口街，塘塍，上吊橋，文廟山，上柴家嶺，呂仙亭，縣門口，洞庭廟，天岳山，羊各街，塔前街，鄢家沖，洗馬池，油榨嶺，衛門口，茶巷子，濱陽門，三教坊，會家壩，螺絲

港等五十鎮；

五 栳 子	四教康屯義安等鄉	15,000斤	14,000	
石 耳	四教百丈峽	300斤	石耳產山崖陰濕之處採取極難
葛 粉	武衛義安四教等鄉	30,000斤	30,000	
雜 糧	全境	120,000石	



岳陽古蹟 魯廟墓

第二區：轄中正，好義，復振，協和，保定，保安，果毅，上

人和，下人和，忠義，思豫等十一鄉；

第三區：轄人和，南岳，三春，小龍，蒲團，中正，慎勤，南

文，和平，衛龍，常豐，義聖，歐陽，獅山，均山，同心

，上清正，中清正，下清正，沿守，會和，歸集，上集義

，下集義，尙雍，衢壤，義務，中洲等二十八鄉；

第四區：轄上人和，萬合，果毅，下時雍，警公，下人和，平

和，安南，普化，永壽，純正，進化。上時雍，協和，中

和，安外，尙德，中時雍，尙義，安中等二十鄉；

第五區：轄南一心，下知方，上一心，北一心，中一心，下一

心，上莊，親睦，上知方，東集義，南集義，和中，中孚


，保和，中知方，兩集義，北集義，永靖，復義，珍珠等二十鄉；

第六區：轄從義，萬清，至清，福勝，義合，至公，集慶，永安，萬全，合意，輔正，安全，新

興，清和，萬里，福興等十六鄉；

第七區：轄成城左，義成，成城右，安成，仁里上，和平，永和，守望，奏凱，信成，相助，清

平，和平，東和平，中和平，左仁壽，仁正，公義，中孚，均安，和成，成城中，仁里下，



岳陽古蹟 虞帝二妃墓

成城前，等二十四鄉。

第八區：轄同心，下自成，協成，會義，雙中，岳西上，自成，黃公，和氣，永靖，同仁，同義

，篤心，公正，清理，宗肅，大成，奉揚，北奉陽，南自治，合防，石壁等二十二鄉；

第九區：轄白石，保安兩鄉。

地勢 幕阜山之餘脈，自東南迤邐而來，（縣名岳陽，蓋以當幕

阜山脈得名）大江帶其西北，洞庭湖繞其西南，近傍多邱陵，形勢雄壯，在昔為湖南北水陸交通之要衝。

山 巴邱山：在縣城內西南隅，亦名巴陵，又名天岳，元

和志，昔羿屠巴蛇於洞庭，其骨若陵，故曰巴陵，後漢建安十五年，吳周瑜卒巴邱，既而孫權使魯肅以萬人屯巴邱，即此。

金鷄山：在縣城東南二里，為幕阜山脈之北端，相傳昔有異


鳥，飛集於山，其色如金，登其巔而遠眺，城景湖光，歷歷在目，山麓四周，有濠溝，係吳三桂所掘，以拒清兵者也。 甌

筆山：在縣城西南七里，濱洞庭湖，以形似得名。 扁山：在

縣城南十五里洞庭湖中，甌筆山西，與君山對峙，孤影若浮，湘人謂吳舟為扁，山形似焉，故名。 君山：在城西南三十里

洞庭湖中，一名湘山，又名洞庭山，高無百尺，周廻七里，狀如螺髻，道書稱爲第十一福地，又似太極圖，兩岡互抱，岳陽李洞庭（潯字）詩所謂「欲向湖山參太極，却憑邱壑悟中和」即指此。山海經：「洞庭之山，帝之二女居之」；史記：「秦始皇二十八年，浮江至湘山祠，逢大風，問湘君何神，博士曰，聞堯之女舜之妻葬此，始皇大怒，使刑徒三千人伐湘山樹，頽其山」；水經注：「洞庭湖中有君山，山有石穴，潛通吳之包山」；郭景純所謂巴陵地道者也，因是山爲湘君之所游處，故曰君山，漢武帝登之，曾射蛟於是山之麓。七里山：在縣城北七里，宋岳飛討楊么曾屯兵於此，山之南有七里河，西注湖口，河之南有楓橋湖。

水 大江：自湖北監利縣東流於縣界之北，冬春水瘦時，則不入洞庭湖，逕趨東北臨湘縣境，夏秋水盛時，則逕城陵磯，而西會洞庭湖，古人呼岷江（即大江）爲西江，澧水爲中江，湘水爲南江，並會於城陵磯，故有三江口之稱。洞庭湖：元和志云，湖在城西百五十步，湘水北流至岳陽，攜資沅澧之水，北會大江，唯夏秋江勢怒漲，湘江鬱蓄，遂瀦匯爲洞庭湖，周廻五百里，而君山宛在水中，秋水歸壑，此山復居於陸，唯一川湘水而已；杜甫詩云「昔聞洞庭水，今上岳陽樓，吳楚東南圻，乾坤日夜浮」；孟浩



岳陽古蹟 小喬墓

然詩云「八月湖水平，含虛混太清，氣蒸雲夢澤，波撼岳陽城」。

城市概况

縣城瀕洞庭湖口之東，周七里，東西窄而南北長，光緒十一年，增建東門月城，門

五：（東湘春，南迎薰，北楚望，西岳陽，西之北曰小四），民國七年以後，將城折毀，僅留岳陽樓附近十數丈未折，岳陽樓即西門城樓，面洞庭湖，水天一色，極望無際，城區人口約三萬。

著名市街：為南門外之南正街，民國七年，曾遭兵燹。粵漢車站，在城東南。洞庭馬路，北通城陵磯，長三千六百英尺，寬三十英尺，由舊南門口直通北門口，業於二十一年一月開工興築。耶蘇教創立之湖濱學校，在距城十里之黃沙灣，前湖後山，風景清秀。

城陵磯：在縣城北十五里，大江東岸，築有磯台，通稱外港。為外人居留地，與隔江北岸湖北省白螺磯，遙遙相對，輪船往來必停泊於此，稅關在焉。又為鹽之輸入港。


物產

岳陽為湖南產米最多之縣，濱湖之田最沃，唯畏氾濫。

並產豌豆，油菜子。北港之茶，年產約一萬五千斤，其味頗佳。君山茶，更負盛名，在清代為貢品，年產僅毛尖二十斤，兜茶約五十斤，近年從事培植，嗣后產量當可較增。相傳君山產湘妃竹，即斑竹，今無之。貨物出品米為大宗，茶葉，棉布，諸，豆，木油次之，



岳陽勝名岳陽樓



岳陽古蹟 呂仙亭

多運銷於漢口，入口油鹽最多，洋貨次之。

交通 粵漢鐵路逕縣城東而南走長沙；水運，大小汽輪，上下於漢口，湘潭，衡陽，常德間，故交通極便。電報線：北通武漢，南達長沙，另一線與城陵磯連絡。電話線：據民國二十一年一月調查，全縣總長達五百一十里，計

- (一) 由縣城至新牆七十里；
- (二) 新牆至關王橋三十里；
- (三) 新牆至鹿角三十里；
- (四) 新牆至黃沙街三十里；
- (五) 新牆至簞口三十里；
- (六) 簞口至西塘三十里；
- (七) 關王橋至楊林街三十里；
- (八) 縣城至西塘六十里；
- (九) 西塘至甘田四十里；
- (十) 甘田至毛田四十里；
- (十一) 毛田至黃岸三十里；
- (十二) 簞口至楊林街三十里；

(十三)楊林街至公田二十里；

(十四)公田至黃岸四十里。

古蹟 糜城：在縣城東三十里，相傳古糜子國，有東西二城，春秋定公五年，秦救楚，敗吳師，吳師居糜，楚人焚之，卽此。 魯肅墓：在城東門內魯肅城，今城卽其故址。 二喬墓：在縣城內西北部，地頗清幽，剪刀池，在二喬墓前。 岳陽樓：卽西南城樓也，上枕巴邱，下瞰洞庭，莫詳其始，自宋滕宗諒求范仲淹撰記，樓名益重於天下。 吳王亭：吳三桂建，在城東金鷄山。 二妃墓：湘靈宮，柳毅井，九江樓：均在君山。 呂仙亭：在城南五里，枕山面湖，境甚幽雅。

第一節 臨湘縣

沿革及區劃 縣境，漢爲下雋縣地，晉以後屬巴陵縣，五代唐清泰中湖南於此置王朝，楊宋淳化五年升爲王朝縣，屬岳州，宋至道二年始改今縣名。行政區劃，清初分爲十里，道光間改十里爲八區，民國十九年析岳區爲羊鼎二區，合爲九區，一百十九團。民國二十年籌備自治，劃全境爲八區：

- 第一區……轄四十七鄉，四鎮，區公所設岳市；
- 第二區……轄三十四鄉，三鎮，區公所設陸城；
- 第三區……轄二十五鄉，一鎮，區公所設雲溪；
- 第四區……轄二十二鄉，二鎮，區公所設桃林；
- 第五區……轄二十五鄉，二鎮，區公所設柳廠；

第六區 …… 轄二十二鄉，二鎮，區公所設忠防；

第七區 …… 轄三十六鄉，二鎮，區公所設灘市；

第八區 …… 轄二十九鄉，三鎮，區公所設沅潭。各區面積，以第六區爲最大。

境域

縣境東界湖北蒲圻，東南界湖北通城，西界湖北監利，西北界湖北沔陽，南界岳陽，北界湖北嘉魚。東西廣約一百三十里，南北袤一百八十里。

地勢

縣境當全省之極東北隅，北部湖汊縱橫，東南山嶺錯雜，皆幕阜之脈，山以大藥姑山爲最大，跨地數百里，界臨湘通城崇陽蒲圻四縣，人謂與南嶽山相掎，惟高少遜，林菁深密，道路崎嶇，慣藏匪類，民八九年。巨匪金華袞即藏於此，現在匪類仍常時出沒，誅剿極不容易。桃柳兩區，平原沃野，物產頗富，土地亦少荒蕪。蝨區地多高邱，概係砂土，產茶最旺。城雲沅灘四區，外近長江，內瀆大湖（黃蓋湖），地勢低窪，每年江水漲時，即遭大患，土地亦多荒蕪，尤以城沅爲最，雲區尙次。屬雲區之象骨港，外邊長江，於前清光緒間，被大水潰隄，長二十餘里，原有熟田十餘萬畝，俱行荒廢，現在蘆葦叢生，公家每年惟徵收蘆課而已。大都農民佃種，多無押租，有田土者恐田荒蕪，賦稅仍須照納，多於春耕時，貸借牛種，以召其徠，今長潭各邑，人滿爲患，地價日增，生活日高，如果移民來此墾荒，亦是一最順便之事。

縣境無長大河流。桃林港發源大藥姑山，合南部諸小水由巴湘橋市經岳陽境入洞庭湖，支流凡數百里，卽臨湘河流之最大者。北境湖泊極多，形若貫珠，在雲區者有石潭湖，松陽湖，水盛時廣可十

餘里；在城區者，有白泥湖，楓湖，魯湖，渡頭湖，蕪湖；再北爲蘆連湖，洋溪湖；再東則爲冶湖，涓田湖，黃蓋湖等，長約六十餘里，均可通輪，水產頗甚，沿湖居民恃爲生活。

山

大藥姑山：位縣東南境，最高峻入雲，中產百藥。小藥姑山：距大藥姑山十餘里，煙霏霧結，晴日不消，有白果樹二株如華蓋。大雲山：有七十餘峯，周圍險峻，惟一面可登，陟其高峯，下視萬山如走馬，如驅羊，如滾波濤，巴陵臨湘通城平江之山咸在肘下，西望洞庭，烟洲草濶，隱約可辨，吳南屏遊大雲山記叙之甚詳。灘頭水簾山，有雙瀑，望若匹練，頗稱奇觀。馬鞍山：距舊縣治二里，森聳秀拔，升其巔，拱揖羣峯，江湖環繞，千里之勝，歷歷在目，相傳『馬鞍夕照』爲臨湘八景之一。魚梁山：距舊縣治二里，兩峯挺秀，湖水環其左右，釣綺魚艇，多聚其下，產魚極美。縣城 舊縣城距大江約二里，因在全縣之西北隅，現已遷移於五里牌車站附近之長安驛，正在極積籌建模範街市，設立中山公園，公共體育場，開鑿自流井，完成長五馬路，以利交通。

交通及重要市鎮

粵漢鐵路：橫貫縣境，設有羊樓司，五里牌，路口舖，雲溪，城陵磯等車站，上下貨客，交通稱便。陸路：東南由忠防，經桃林，至柳廠；西北由雲溪，經縣城，至沅潭，達於新市；東北經羊樓司，至灘頭。待開道路：有桃林至沅潭，舊治至雲溪，忠防至新治，三大幹線；灘頭至羊樓司，羊樓司至沅潭，舊治至新治，新治至雲溪，雲溪至柳廠，五大支線。電報線：由武昌沿粵漢鐵路入縣境，經過羊樓司，五里牌，路口舖，雲溪四站，直達岳陽。電話綫：據民國二十一年調查，全縣總長約五百六十里，已成之線計有

- (一) 由新縣城至羊樓司三十里；
- (二) 至忠防三十五里；
- (三) 至雲溪六十里，至舊縣城五十里；
- (四) 經新市至沅潭四十五里；
- (五) 經桃林至西塘六十五里；
- (六) 由舊縣城經道人磯至象骨港三十里；
- (七) 由舊縣城經漁磯至沅潭五十里。餘如羊樓司至灘頭市三十里，由羊樓司至忠防三十里，由沅潭至灘頭五十里，由雲溪至象骨港十五里，由雲溪至桃林四十五里，再至柳廠二十里，合計二百二十里，尙在籌設中。

縣境雖濱大江，水上交通事業尙不發達，近有小火輪由新堤到岳州，在螺山停船載卸客貨，惟遇軍差，則僅恃民船運輸。隔舊縣城二里有新港，爲民船被風停泊之所，光緒末季，城陵磯新關曾擬建此，其時風氣閉塞，土民第會反抗，並請邑名士吳麟赴鄂謁張督香濤，請其遷建他處，吳素爲張督器重，允其請，遂改建城陵磯，現縣民頗悔悟，使稅關建此，一切文物交通獲益匪淺，到鄂到長到宜沙。均有大輪停船，其便利何如。然政府亦甚失計，如關建新港，往返火輪既易稽察，商輪尤甚便利，現上下宜沙入川火輪均須入口停船城陵磯，極感不便，甚至由川下駛火輪，邊極西東下，常發生偷關之事，將來如內地關稅不能取消，則城陵磯稅關實有移建之必要也。

財政 臨湘財政關於國稅者，惟菸酒，印花，權運三項，收入有限。印花由岳陽局分包。省稅有統捐，屠宰稅，契稅等，每月收入亦甚微。田賦額收五萬二千餘元，實收約三萬餘元，地方稅由田賦附加。在前清田賦，分起運，存留，漕糧，南糧等項。滿清中葉，糧皆折銀，共征銀一萬二千九百餘兩。臨湘本岳州府屬，宋明以來，分兵駐守，劃田使耕，故屯田最多。有所謂岳州衛，黃州衛，武州衛，其餘謂之民田。反正以後，遂分岳，黃，武，民四種米。民米一石折銀與各縣正銀一兩齊價。岳，武，黃三項，所完之銀，則較民米約三分之一強。在前清錢糧歸科房專管，世襲相沿，弊竇叢生，有所謂「鬼名冊」，即其人已死，而糧或已移轉，或分屬子孫，冊內之米已分若干戶，而冊名則一者，其分名惟科房得知，故又謂之「袖冊」。反正後，由政府直接徵收，科房所有鬼名袖冊仍把持未交。現在分區設櫃，征收員由區公舉，催徵錢糧，但多請先日之科役，或雇久於供職錢糧者，此項鬼名冊均視為秘籍。在民仍須照征，而公則毫無所得。田賦之紊亂，恐未有過於臨湘者。

物產 縣境各處多產茶。陸城雲溪羊樓司並市產量尤富，忠防沅潭次之，年產約七百萬斤。第六區响山產白鉛礦，年產鐵砂約四十餘噸。

名勝舉要 城陵磯在縣北四十五里，蜀江西來，洞庭南注，爲入臨湘之門戶，下爲擂鼓台，上建洞庭廟。再下爲烏石磯，唐張說江上早春詩「水苔共繞留烏石」正指此。隕落山，高約二十丈，有石高十餘丈，如道人，面北而立，故亦呼道人磯。又有石高丈餘，其光可鑒，名曰鏡中石。臨湘磯，俗呼大磯頭，在縣西三里，與湖北楊林磯對峙，光緒間余永清集資鳩工，於磯頭鑿石爲磯岸，俾成繚

路，路列三層，計長百丈有奇，吳儼撰臨湘磯頭記鑄於石。天螺山，一拳孤竦，狀如植螺，在縣北二里。漁磯在縣東北七里，背湖面江，勢甚酋卒，邑之好事者建塔於上，高聳入雲，以爲邑之得科舉者兆徵，吳儼撰備磯塔記，辭而闕之，現鑄於石。鴨欄磯，在縣之東，風土記，吳建昌侯孫盧門鴨之所，明御史朱寔建江天清嘯亭其上，後圯，道光初居民因其基，建洞庭君廟，清末，西人建教堂於上。各磯均有石矗立江中，尤以道人磯爲最，往來船舶都具戒心，稍爾疎忽，全舟因之漂沒，將來疏濬江身，此種暗礁，極宜鑿平。以利航運。西湖：在縣治之西，寬約五六畝，常五六月交，荷花盛開，如傅粉紅顏，如塗脂處女，平鋪淺水中，誠勝境也。若唐人張九齡將至岳陽，有『湘岸多深林，青冥畫結陰』，明何大復雲溪古松歌。『岳州地多古松樹，千株萬株植官路』；王鼎雲溪古松。『古松三千里，怪狀忽驚神』等句，今則童山濯濯，唐明之勝，不可復覩矣。

第二節 華容縣

沿革 華容古爲三苗地，在唐虞屬雲夢蒼梧之野；在夏商隸荊州之域；周爲楚地，春秋定公四年，許遷於容城，又楚子成章華之臺（杜註在今華容）；秦爲黔中地；西漢建屏陵縣，屬武陵郡，王莽改爲屏陵縣，屬建平郡；東漢復爲屏陵，屬荊州郡，南郡十七城有華容，郡國志云侯國，雲夢澤在其南；三國時，吳貫龍元年，分漢屏陵，置南安縣，屬南平郡；晉武帝初，分華容爲江安縣，太康元年，又爲南安縣，仍屬南平郡；宋時仍舊；隋開皇十六年，改爲華容，屬羅州，大業三年，改屬巴陵郡；唐垂拱二年，避武后諱，改爲容城，神龍二年，復爲華容，屬岳州巴陵郡，宋仍唐縣，屬荆湖北路，岳

州，至和元年，遷隋故墟，是爲今治；元爲湖廣行中書省，岳州路華容縣；明仍湖廣布政使司，岳州府華容縣；前清中葉，分湖廣爲湖北，改屬湖南布政使司，岳州府華容縣。

華容之封侯守邑，見於史策者，漢順帝立緣功臣，封宦者王康爲華容侯，靈帝時，宦人朱龜謀逆有功，亦封華容侯。晉惠帝時，蜀亂，劉南郡之華容，江陵，監利三縣，別立爲豐郡，合四縣置成都郡，爲成都王穎，國居華容縣，晉劉道規，以起義謀桓元勳，封華容縣公，宋王玄封華容公，梁昭明太子長子歡，封華容公，杜幼安，復封華容縣侯。

區劃 全縣現分十區：第一區轄二十一鄉；第二區轄三十五鄉；第三區轄十七鄉；第四區轄十六鄉；第五區轄十八鄉；第六區轄十七鄉；第七區轄三十二鄉；第八區轄二十六鄉；第九區轄十二鄉；第十區轄十二鄉。

地勢 華容巔昔，汶江北注，夢澤南環，澧水西來，沅流中貫，北枕長江，南襟洞庭，巴邱爲屏，夏水爲帶，四野波蕩，三山雲矗，實湖湘之名區，川原之要會也。

水 澧水入縣境者，有二道：一爲澧水，合於安鄉東北，轉經中澧渡，入縣界，水經謂之澧口明志，自景港東流入邑境，出狼跋湖，歷太陽山宋田，出赤沙湖；一爲澧水，自安鄉西南，經白沙窰，清毛港，入龍陽（今漢壽）界，經縣南入赤沙湖。沅水：自縣西南，轉向南進，上納資澗漸澗豁諸水，統目爲沅，與九澧合，匯於赤沙湖，再自南進東，轉注於洞庭。縣河：自縣北調弦口，入古楊口，四十里經東進而南，內洩瀨河諸坑水，東出紫港口，又東出羅葡港，繞九都（今南縣城）之八口河，臨施窰，長澧湖，夏漲則通，冬涸則塞，此沅澧與縣河之大概也。縣境因地勢低窪，土質

不固，河港之變遷甚速，自咸豐三年，蠡池口潰，洶湧澎湃，一瀉千里，無垓不當衝，無衝不成河，無河不分支，昔者安華兩縣之水道，皆自西徂東，今則勢如建輪，皆改由北而南也，自老山嶺，經陳碧橋，以下若上三汊，與下三汊，河則分支，支又分派，或外繞諸垸，或內衝諸垸，約而言之，其來，則自藕池口，其去，則匯九都河，在北巨流，則倚邑之周北山而下，在西巨流，則倚石之鹿湖山而下，此邑西北水道之變遷也；東北之水，以川江爲襟帶，遶塔市驛，及白沙六洲等山內，大荆湖，成大湖，皆潑水處也，舊由巴陵洪水港入洞庭，自大荆洲，坳水，經陳家溝，徑入江，此縣東北水道之變遷。况縣東北枕江，西南濱湖，湖水清而無淤，江水濁而多淤，因淤旱而壅塞，因壅塞而沈塌，附郭諸垸，動輒受漬。外成高岸，湖皆爲田，內如釜底，田皆爲湖，所謂滄海桑田，地勢之高下，又一大變遷也。

又滿清末葉，安(紹)武(今蕪德)龍(今漢壽)華(容)四縣，皆割疆域，以建南縣，在華之西南半壁，所有續淤之地，帶爲南縣有矣，此區域之管轄又一大變遷也。

山

在縣東者爲東山，縣南者曰南山，皆延亘數十里，爲諸山之統名。分而言之，最著者，東有龍秀山，下有龍峯書屋，劉忠宣，黎文僖，二公讀書處，相傳山半巨窟中，有雲出輒雨。靖廬

山：有靖廬瀑布。石門山：兩巖壁立如門。桃巷山：亂峯矗起，延迤數十里，居民舊有水碓，能造草紙。墨山：產雲母石，下有雲母泉。樊陀山：背有石穴，可半里許，日月莫照，聞爲范蠡牧羊處，故名陶朱洳。倒馬崖：俗稱曹操赤壁戰敗，由華容，走荊州經此，馬墜故名，以上諸

山，皆峯巒秀潤，古松夾道，驛騎常經其中，故『東山霽雪』，『驛路松風』，爲縣十景之二。在
南有禹山，禹治水登此，故上有禹王廟。石山門，兩崖峭絕，中隔百餘丈，吐納湖流，神禹所鑿，
洞庭門戶也。鼓樓山：上有石室，名分金洞，相傳車武子，讀書於此，一日尋藥得金，覓其主，不
獲，因集貧民於石室分之，故名。明山：昔澧水經流其下。團山：峙於洞庭湖中。以上統南山
之勝，俯瞰洞庭，蒼翠如屏。北有鼎山，上有逐備嶺，因漢昭烈秣歸之敗經此，又有堽棟墓，廟祀
棟，後改祀昭烈，又盤龍，馬鞍，白鼎：周北諸山，亦極岡巒起伏之秀，又西有太陽宋田二山，澧
水昔經其下，又有馬嶺，普賢，曹家，龍耳諸岡，總之西北之山，不及東南之綿延也。

湖澤

洞庭湖：環縣境東南半壁，南連青草湖，西吞赤沙湖。雲夢澤：在縣東南，一說雲跨
江北，夢跨江南，一說洞庭在北，青草在南，雲夢在西，合爲一湖，春秋傳，隕夫人棄子文於夢中
，言夢不言雲，楚子避吳，入於雲中，言雲不言夢，又鄭伯以楚子田江南之夢，漢志云，雲夢澤，
在華容南，楊升菴，又謂有南雲北夢，南夢北雲之分，雲夢，合言之則一澤，分言之，則二也，禹
貢云，雲土夢作乂，雲地卑，水落遲，夢地高，水落早故也。蓮仙湖：相傳有蓮仙泛槎於此，因
名焉。狼跋湖：前已淤阜，劃歸南縣，成一鄉市，內包宋田太陽二山。田家湖：縣西附郭，每
當夏日，荷花盛開，風香水清，俗稱爲小西湖。趙家湖：縣東里許，湖側舊有章華台，今無存。
安津湖：一名坵西湖，環經數十里，明初有水而錢。雲母泉：在縣東，墨山至石門，二十餘里
，多產雲母石，牆階道略，燦煌如屏。沱水：亦名夏水，蔡氏書傳，華容有夏水，首出於江，尾

入於河，亦謂之花，杜預傳，以巴邱沉湘之會，荆蠻所持，乃開楊口，起夏水，達巴陵，內瀉長江之險，外通零桂之漕。涌水：水經注，自夏水達於江，謂之涌口。

城市舉要

縣城，歷設護城官境內。重要市鎮：東鄉有塔市驛，磚橋，墨山舖，三對寺；南鄉有注滋口，羅家嘴，插旗，魚口；西鄉有梅田湖，北景港(即四方)，鱸魚鬚，宋家嘴；北鄉有萬廣市。

交通

東至南，陸路，由墨山，界牌口起，經過松木橋，茅草嶺，三對寺，豬頭山，縣城，魚口，瀏濟坑，注滋口，直達圍山；水路，由山對寺，歷縣城，達萬廣。西至北，陸路，自梅田湖起，經過鱸魚鬚，縣城，達萬廣；水路由梅田湖，經過鱸魚鬚，繞道北鄉萬廣，達縣城。以上各道，均係舊路，並無新開。

電報綫一：由縣城經過鄆口，新溝子，沙口，超墩達南縣，長六十里。

電話幹綫五：(一)由縣城西南至南縣六十里；(二)南至北景港六十里；(三)東南至注滋口六十里；

(四)東至墨山舖三十里；(五)北至萬廣十五里，再至調弦三十五里。

物產

華容縣著名物產調查表：(二十一年九月調查)

產名	產地	產量	出口量	附記
穀	全境	3,000,000 石	2,000,000 石	上係常年情形二十年取 穫僅三分之一

棉	花	九區二區十區等處	21,000 擔	20,000 擔	上係常年情形二十年僅十成之八
黃	豆	四區白沙洲	8,000 石	7,000 石	
菜	子	九區二區等處	4,000 石	2,000 石	
芝	蔴	北 景 港	600 石	300 石	

第四節 南縣

沿革 縣境古屬湖澤，迄於清末，始由湖淤升漲成爲陸地，光緒二十一年，由沅（江）華（容）龍（陽）今漢（武）（武陵今常德）四縣公請湘撫，奏准劃出四縣邊地與新淤之地，合置南洲直隸廳，設公署於烏嘴（迄今舊壘遺址尚存），繼遷九都，即今之縣城，計其成立以至現在，其歷史不過三十餘年耳。

疆界及面積 縣境東界岳陽，東南隔江通湖與沅江連界，南接沅江，西南接漢壽，西界常德，西北接安鄉，北與安鄉及華容爲界，東北與岳陽連界。全境縱約九十餘里，橫約七十餘里，面積約一千八百餘方里。

行政現況及政治區劃 縣之組織，原分縣區團三級，團有團總團佐及保甲連排長等，區有區長及學務主任，換戶團分局等，表面觀之，井然有序，實則專權不一，且乏聯絡，今已遵內政部併區辦法，將原有十七區一百五十團重劃爲六區，原有之團，亦將次第改劃更名爲鄉，各區轄境如

次：

第一區……轄一，二，三三鄉（區公所設縣城）

第二區……轄十三鄉，又烏嘴，明山，中湖，華閣，裕閣五鎮（區公所設明山頭）；

第三區……轄十三鄉，又沙港，里仁二鎮（區公所設沙港）；

第四區……轄十七鄉，又三仙一鎮（區公所設三仙市）；

第五區……轄十三鄉，又新港，白蚌，武聖三鎮（區公所設蘇河口）；

第六區……轄十五鄉，又新民一鎮（區公所設終南寺）。

財政概況

南縣財政，頗形困難，省款無多，而地方捐款，層見疊出，據最近調查，其省有及縣有之財政概況如次：

（甲）省有者：全縣農田數目，按儲捐畝冊所載，約計四十萬畝，每年田賦所入，不過二萬餘元，其他屠宰稅牙帖稅權運及統稅等收入，均不充足，除權運及統稅月有盈餘解省外，餘僅足縣抵撥之用。

（乙）縣有者：縣有用款以教育及團防為大宗，其他行政用款，名目繁多，合計亦不在少數，此項款源，亦係取之於農商，向有農八商二之成例，農則按畝攤派，商則挨戶捐取，昔處軍閥宰割之下，聞某年地方攤款，名目達三十餘種，苛索情形，於此可見。

教育概況

縣有教育局，原係勸學所之胎脫，將全縣劃作十三學區，每學區設一學務委員會，

置主任一人，綜理該區學務，全縣有高等小學三，鄉村師範及女子簡易職業學校各一，初等小學三百餘，學款原由各學區分担，就地籌取，今已議由教育局統籌，十九年始因旱災，繼有漬水，學款異常困難，聞因無款開辦而停頓者，已有多處。學校教育雖粗具模型，而社會教育，民衆教育，則絕少表現，望教育當局，注意及之。

團防概況

縣境十七區，初每區均設有挨戶團局，置主任一人，武裝團兵二三十名不等，餉械均由區自理落，常駐該區，此外由縣挨戶團總局，編常備兵三隊，餉械組織委員會另籌，各隊得隨時更調，厥後由全縣行政會議議決，復經清鄉司令部團務督練員指導，將原有十七區分局撤銷，併縣有三隊，合編爲五大隊，每隊三排，每排三班，兵額及器械均較充足，實力亦較爲集中，現分駐縣境各要隘。

城市及商務概況

縣境位洞庭之濱，界湘鄂之間，有大河上通川鄂，下達沅湘，火輪船舶，通行無阻，交通稱便，且地土肥沃，出產甚豐，商業因之繁盛，輸出之貨，以穀米棉花蓮子等爲大宗，運入者洋貨布疋及南貨等，歲不可以數計，蓋居民習漸奢侈也。

縣城：位縣境東北隅，濱大河，隔江卽華容境，至華容縣城僅六十里，沿江北上，過梅田湖，出鄂嶺池，可達沙市，爲湘鄂交通要道，每當春夏秋三季，輪舶雲集，商旅輻輳，惟嚴冬則灘乾水淺，交通渾滯，商人苦之，城中街道縱橫，肆廛林立，茶樓酒館，所在皆是，而布業及洋貨號，尤爲發達，十八年九月，因不戒於火，全城焚毀殆盡，昔日繁華，頓成一片焦土，損失以數百萬計，今僅一年

耳，巍峨高閣，宏敞壯麗之建設，蓬勃興隆，應有盡有之商業，均已一旦恢復，較昔有過之無不及焉。市中各業，資本較足，店基寬大，生意較佳者，綢布業則以頤豐大，和康盛，大綸，福康祥，長發祥等號為最；南貨業則以吉福大，徐這生，震華，楊裕昇，集成等號為最；筵席業則以清波園，萃珍園，天然台等號為最，而以清波園所辦之菜尤佳；他如洋貨號百貨店，衣莊書局，雜貨舖等，更僕難數；且有大戲院二，一名大舞台，一名新舞台，京漢戲也，新舊戲也，電影戲也，日夜開演，觀衆輒千百不減，皮影戲則幾無處無之。又以地瀕洞庭，富水產物，魚担肉攤，滿目都是，但其價頗昂，誠怪事也。

三仙市：為洞庭舊址，幾經世變，滄海桑田，遂積為旱地，僅餘三仙湖一部，與南縣大河相通，三仙市位焉。交通距全縣咽喉，九都之門戶也，商業繁盛，除九都外，要以此為最，屋宇均建於堤上，街道沿河長數里，各種貨物，應有盡有，棉花糧食行最多，南貨綢莊亦有數十處，興盛不亞九都，故亦有警察分所，統稅分卡，菸酒稅分處，商會分會等之設立。

烏嘴：居南縣大河東岸，三仙市與九都之中心地也，昔縣治設此，清末時始遷九都，現為九都貨物運輸必經之要埠，抑亦東鄉之衝途，商務較九都三仙湖稍弱，但貨物亦甚齊全，南縣權運局，水上警察，均設於此，商旅稱便。

其他東鄉之明山市，中鄉之小白洲中魚口，西鄉之麻濠口，武聖宮，荷花嘴，等處，商務亦頗發達，均在本縣商業上，佔有相當位置。

農俗

縣富農產物，農業發達，外縣外省均移民殖墾，農民五方雜處，習俗各殊，其較普通者，農家住宅，多係以稻草編成，構造異常簡單，有僅費十數元之代價，而建五口之家室，蓋地乏磚瓦，且位低，恐爲漬水所淹也。婦女之業農者，可謂絕無僅有，短足披髮，勤理家務，或採蓮收棉，或蓄牧紡績，不辭勞萃，男子則日出而作，日入而息，四時之天氣不同，而耕種亦有以易，穀米棉花蓮實等，均爲出產大宗，豐年穀畝產三四石，且得二次收穫，其價現已達每石四元餘，故生活易度，其管有三四百畝產業者，子弟以其收租所得，足養十口之家有餘，輒放蕩不習職業，徜徉城市間，花天酒地，綽號穀大少爺，城中繁華，有由來也。

農家子弟就學者寡，入新學者尤寡，類皆墨守陳法，固步自封，據調查所得，全縣男子之蓄瓣者，尙有十數人之多，女子纏足，尤所習見，又因土客籍之分，意見不一，爭端時起，近年風化大開，土客籍界限遂除，但爭鬥格殺，強詞好訟之舉，在所不免，觀於縣政府之訴訟案件，堆積如山，驗傷勘案，日有所聞，其明證也。

物產 縣境內農田最多，農產物甚豐，穀米輸出，年有大宗，棉花蓮子，亦頗豐盈，其他雜糧如豆麥藕等，差堪自給；水產物則時有運出者，洞庭捕魚，歲不可以數計，故濱湖以漁業爲家者，比比皆是也。

南縣著名物產調查表：

產名	產地	產量	出口量	附記
穀	全縣垌田	2,320,000石	532,000石	
棉花	各垌沙垌	80,000擔	50,000擔	
蓮子	各垌內湖	1,000擔	1,000擔	

交通

以縣城為中心，東達烏嘴，由烏嘴南達沙港市，八百弓一帶，均係大道，由烏嘴東達明山市，淤溝，係就堤為路，寬度約一丈至一丈七八尺；由縣城南向達三仙市，西向達麻河口（新港鎮），再西至白蚌口；由縣城北向達浪拔湖，道路均平坦。電報綫：有華南（肇容至南縣）安南（安鄉至南縣）兩線。

。電話綫：即沿電報綫架設，東北通華容，西達安鄉，共長一百二十里。

古蹟名勝

縣境原屬水地，開始未久，前人遺跡，不可多得，其著者（一）亦松亭：是南縣數千年古蹟，漢張良乘人間事，從赤松子遊於此。亭院寬敞，足供遊覽，詩云：「為訪亦松間小童，護亭江上水連空，蒼茫最是湖山色，沙鳥風帆補綴中」。（護亭江即南縣大河，上起藕池，下訖三仙湖，因此亭於民十八，經縣長蔡贊勳，創築有月形大堤，維護亭址，堤外大河，更名護亭江，為確定江名之始）。（二）洗馬池：亦南縣古蹟。在城南二里，僅有百畝之面積，池周圍皆平岡，南宋岳飛清剿湖匪時，曾在此洗馬，今小說多載其事，詩云：武稜精忠事盡搜，洗名洗馬亦風流，錄根芳草思遺跡，猶是千年水一澗。（三）明山：

爲南縣主要之山，不甚高大，相傳明朝某巡撫倦勤讀書於此，自明末迄於清初，歷設戍所，以防湖匪，至今山麓成一市鎮，詩云：『狀似麒麟地勢雄，層巒矗立護城東，山頭有市新區劃，卅里南洲一葦通』。他如縣城附近之九都山，大郎城，二郎城，蓮花寺，洪山廟，大通湖邊之蕭公廟，共和上區之荷花堤，尚義區之疏溪十景，烏嘴之南湖廳，與仁區之水仙廟，三仙湖之洞庭宮等處，亦頗聞名。

第五節 安鄉縣

沿革 縣境漢屬武陵郡孱陵縣地，後漢建武十六年分置作唐縣，三國吳爲南郡治。晉太康元年，置南平郡，治作唐。東晉分義陽郡。陳復爲南平郡。隋廢南平郡，改作唐曰孱陵縣，又廢義陽置郡安鄉縣，俱屬澧陽郡。唐初，二縣屬澧州。貞觀元年，省孱陵入安鄉。宋屬澧州。元屬澧州路。明屬岳州府。清雍正七年，改屬澧州。民國以縣隸於省。

區劃 清代劃全縣爲十一村，後改爲九鄉，更析爲東西南北中五區，統轄五十團如次：

(一)東區……轄三岔市，長慶，長春，長樂，上長樂，下長治，長慶北，官墻市，官護上，官護官箴，官鎮等十二團；

(二)南區……轄永睦東，永鎮，永睦西，永篤，永篤北，永福，永康，永育，永和等九團；

(三)西區……轄文豐北，文豐南，夾輔東，夾輔西，夾峯南，夾峰，里仁等七團；

(四)北區……轄梅景東，梅景西，安石理市，保商，焦南，焦西，焦東，焦市等八團；

(五)中區……轄城市，城東，城南，城南上，城南中，城南下，城北上，城北中，城北下，槐安

，羌瀾，羌豐，羌合，羌合西，羌合南等十四圍。

人口 安鄉在前清順治九年，約有9,020戶，10,150口，康熙元年，約有20,060戶，10,280口，雍正十一年21,440戶，13,026口，嘉慶二十一年，據稱有34,660戶，158,830口，其陡增原因，爲水災減少，遷入甚多，嘉慶二十五年有34,790戶，159,380口，光緒初年，忽又頓減，僅有一萬五千餘戶，八萬五千餘口，其原因，亦係水災頻仍，民多轉徙流離也，近年以來，收獲在六成以上，較山地爲富裕，移民日增，生殖又繁，每次選舉均以四萬戶，二十萬口計算，據省政府民國十九年統計爲220,410人。

地勢

縣境地低濱湖，人民築堤成垸(全縣共有大小垸約五百餘)，賴以爲生息之所。無崇山峻嶺，惟與石首澧縣交界之黃山，可稱爲山脈，其餘所謂石龜山，馬鞍山，不過較平地略高而已。黃山在縣境北區之安範南鄉，以土色黃得名，山係孤立，無脈可言，以僻處邊陲，故致成藏匪之藪。河流可分荆澧二系。荆水支流凡三：其一荆水由石首，藕池，經茅草街，直越縣境官塢鎮，東西分竄，一經三岔河，一經南堤拐，六合垸，至白蚌口會入洞庭；一由護輿，北垸趨白粉嘴分支，一入縣境，與衆流會合入洞庭，一由簡家渡，陸家渡，入洞庭；其二荆水由黃金窖口南下，經黃山頭分竄，過梅景鄉中河，至茶窰河分趨縣城，入洞庭；其三荆水，由新口，出公安，港關，南下，一由三岔腦，入澧境大橋，出津市，一由縣焦圻下，大湖口分竄，總匯沙湖口，趨縣城入洞庭。澧水由津市東來，經澧縣之新州，鳳凰卡，一支由匯口出保和堤，經與常界之蕪河入洞庭，一支由匯口經張九台，趨縣城而注瀾

庭。各水河床大都淤塞不深，加以地勢低平，淤蓄難洩，故常虞汎濫之患。

垸障名稱

安鄉垸田，原有垸名百餘，民國十八年縣長何元徵將小垸名稱廢除，改爲安湖，安濱，安豐，安裕，安端，安資，安屏，安障，安元，安公，安利，安文，安化，上安化，北安化，南安鼎，安昌，上安昌，北安昌，南安宏，安仁，安惠，安肇，安造，大安造，上安金，安湯，安生，大安生，上安樂，安猷，大安猷，中安武，安康，安永，南安永，北安徵，安瑞等三十八大垸。

土地

安鄉全縣究有土地若干，在元代以前無可考，明洪武間約有土地十六萬餘畝，以後時有增減，數亦不詳，時積流沉，原無一定。就明代而論，宣德七年，只有十萬餘畝爲最少，萬曆十二年，有三十餘萬畝爲最多。至康熙二十一年，又縮至一十六萬餘畝，後又逐漸增加，由二十四萬餘畝增至三十三萬餘畝，光緒十五年清丈，約計土地四十餘萬畝。近四十年來，淤積日甚，土地當然大增，在財政機關徵收畝捐，通以五十餘萬畝計算。惟據湖田清理處測量結果，有八十餘萬畝，相差頗遠。安鄉土地册可分下列三種：

(一)佃册 即佃戶完納東家租課之册，此册關係雙方利害，當較可靠，惟不輕易示人，民八年，某軍人駐此，借義倉及軍需等名目派款，曾以武力押繳佃册，卒未繳呈。

(二)垸册 即垸首攤派畝捐之册，忠實者固不敢少報，亦不容其虛報，狡黠者則以多報少，希冀減輕派費。

(三)縣册 即前財產保管處現財政局挨戶圍及教育局徵收畝捐之册，概據各垸垸首經徵畝捐所得

之數，晴報弊端，亦為不可掩飾之事實，故縣冊亦不可靠。據熟悉地方之長老言，縣有水田約有七十餘萬畝，耕種雜糧之土約有十四萬畝，則湖田清理處之測量，大致不差矣。

交通

(一)電綫：民國十二年，由地方倡修，西通澧縣，東接南縣，早已由交通部收用。(二)汽船：長沙至澧縣之津市航路，安鄉為必經之地。常德津市航線，亦須經安鄉，每年從五月至十月均可暢行無阻，冬節水淺，例須斷航。(三)民船：由縣城起，南經洞庭沅江通長沙岳陽，西南溯沅水通常德，北溯荆水出藕池、通沙市、漢口，西溯澧水通津市。(四)陸路：東通南縣，華容，岳陽，西達津市，北通湖北藕池。(五)電話：民國十七年為聯防而設，可通全縣各鎮，後以工程欠完備，主持不得其人，遂廢，現正籌款修復。

物產

安鄉土地肥沃，尤宜種五穀，稻田以七十萬畝計，每畝平均可收穀四碩，年可收穀二百餘萬担，例有水災，平均以七五折計，可實收一百五十餘萬碩。全縣種植棉花，年可收一千三百餘担。蓮子亦為大宗出產，年約五千餘碩，旺歲當在萬碩以上。雜糧以蠶豆為大宗，種植土地約二萬餘畝，年可收五萬餘碩。其餘如大麥，小麥，菜子，甘蔗，蘿蔔等，出產較少，足供本縣之消費。

古蹟

(一)繫馬台：在縣東三十里，相傳漢馬援徵五溪蠻繫馬於此，今已無可考。(二)趙侯廟：在縣東五里，相傳為三國時趙子龍駐兵之所，廟後有古梅一株，亦有附會為子龍手所植者，確否無從稽考。(三)范文正公讀書臺：在縣城對岸之書院州，即舊院書地址，相傳宋范仲淹繼父朱軾宰安鄉時，文正公隨任讀書於此，後知事劉愚改建深柳書院，並立祠以祀之，今臺已廢，祠僅殘存。讀書

臺前有硃池墨沼，相傳爲文正公洗硯處，今已曠無可考矣。

民情風俗

據湖南自治籌備處各縣風俗調查筆記，安鄉人民少進取心無論公私，非嚴敦促，絕不過問。惟畏法，柔懦者多，刁狡者少，間有悍黠之徒，一經官廳判裁，無不怙然。惟又奢侈衣服尚華美，雖窮鄉僻壤，亦恆如是。富者因爭妍鬥美，彩色彰身，而小康之家，亦莫不竭所有之飾體。甚至冬典細，以易輕裘，夏質皮棉以易細葛。無論男女，起床時，衣襟多不扣，披在肩背，夏天多不着外衣，常服極漂亮之粗服，行走街衢。又嗜鴉片，豪富巨商多以此爲消遣之無上妙品，此安鄉風俗之特點也。

財政

全縣除黃山附近有少許山田外，餘均爲湖田。考清代賦稅，山田上田每畝徵米五升五合一勺，中田每畝徵米四升二合，埧田（卽湖田）上田每畝徵米三升二合，中田二升二合，下田一升二合，每斗米折合銀一錢一分，每兩銀折合制錢八百文，至民國始，每銀一兩折洋二元四角，此稅率折合之概況也。在清雍正時，全縣賦稅額徵銀一萬一千六百五十三兩六錢六分七釐，至道光時，藕池決口，埧田沉塌甚多，額徵減爲五千餘兩，光緒十五年舉行清丈，額徵加爲九千五百餘兩，民國成立，改定額徵銀一萬二千五百零七兩，此額徵沿革之概況也。田賦附加與畝捐，年約十七萬元以上。全縣統稅，菸酒稅，捲菸稅，印花稅，年約八萬元以上。

附誌天主堂湖田案

法籍天主堂，自前清光緒年間起，陸續在安鄉縣境夾洲鄉之保凝，東安，天福，長壽，中正，西巴，西保，景福，中興，羌口鄉之粵凝，城中鄉之永和，公成，魚泗鄉之永

成東，永成中，文豐鄉之保安中，同孟巴，城中鄉之合興等坑，置買坑田共計九千餘畝，凡一百一十五契，向以辦理育嬰慈善事業爲理由，並不繳納各項捐款稅款，安鄉地方人民自民國十七起，即運動收回，經廢約會呈由前交涉署請示外交部指令辦法，對於已經給照之實田，允以承租名義另給新據，其待測未經給照之田，則應以置田手續，是否完善，有無重大瑕疵，分別否認其產權，給價收歸公有。當時交涉署以裁撤在即，未及辦結，自交涉署裁撤以後，一切卷宗均移交省府，省府仍依據外交部擬定辦法，循序進行，函請省黨部會同建設廳派員前赴安鄉先從測量清丈入手，遭逢政變，委員不果行，時（十九年九月）廢約會已奉省黨部令取消，安鄉人民復組織「收回天主堂佔有民田委員會」，繼續行進，迄二十年春間，建設廳派員，始克與省黨部所派委員會同赴縣從事測丈，嗣經省府會議議決由政府備價收回，從茲安鄉縣境將無外人管有之田地矣。

高中
清用
世界地理誌要

▲定價九角 ▲郵費二分五厘

本書共分七編：第一編，亞細亞洲

，第二編，歐羅巴洲，第三編，阿非利

加洲，第四編，北亞美利

加洲，第五編，南亞美利

加洲，第六編，海洋洲，

第七編，兩極地方。前五

編第一，二，三章分別記

述各洲自然概況，人文概

況，及邦國誌畧，提綱挈領。次就國

別或地勢區分，敘述地勢，氣候，交

通，住民，都市概況，經濟概況，政

治概況等等，條分縷析，簡單明瞭。

本書記事，多用表式，尤為特色。誠

為高中適用良好教本也。

傅角今編著

上海商務印書館出版

中東鐵路
之研究
問題

▲傅角今編著

▲每册定價銀四角

外埠酌加寄費

本書提要

一·本書就中東鐵路之重要問題，一一
闡發，並用敘鏡目光，嚴格論斷，
頗為扼要。

一·全書計分十一章，凡中東鐵路之由
來，組織，經濟，以及外交上之關
係，無不備及，足供史記家與政治
外交家之參攷。

一·一九二九年中俄發生戰爭，與中東
鐵路關係尤為密切，本書更搜羅其
事實，列為專章，以供國人討論。
一·關於中東鐵路歷史上之文件，一概
附錄於後，以資參攷。

▲上海世界書局印行

三種地圖

傅角今製作

中華民國省區全圖

★ 冊一 ★

定價大洋二元二角

◀ 北平中央地學社出版 ▶

中華民國全圖

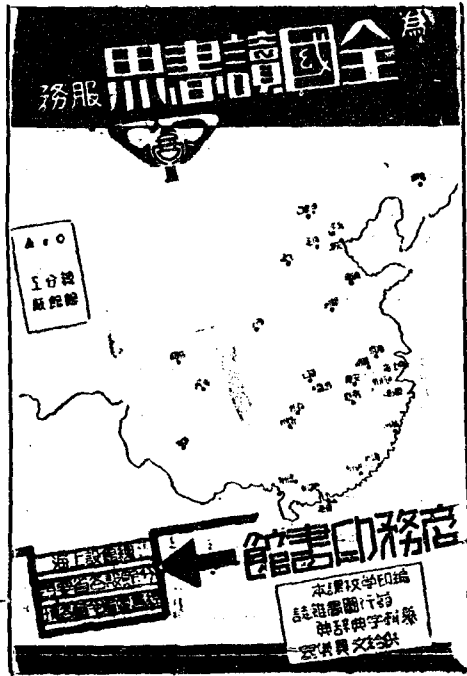
◀ 幅一 ▶

每幅定價大洋一元
北平東方地學社出版

世界全圖

◀ 幅一 ▶

每幅定價大洋一元五角
北平東方地學社出版



萬有文庫

已出前四期書

繼續徵求定戶

本文庫以整個圖書館用書，貢獻於社會，凡國學基本書籍，世界百科名著，及各種治學門徑之書，無不應有盡有。發售以來，各地黨政機關

教育兩部通

學校，家庭，圖書館等，紛紛訂購；最近復蒙令全國各省縣政府一體購備。全書分五期出齊，第四期書出版未久，遽遭國難，進行中阻。復業以來，不辭艱困，籌備續刊，預計第五期書於二十二年八月底出版，全書可告完成。敝館為發揚文化起見，現仍照前訂優待價，繼續徵求定戶，定購者可以立時取書四期。全部存書無多，尚希及早訂購是幸！

第一集一千一百一十種
第二集一千二百一十種

定價每冊五角
第四期書出後十七元

郵費
各省行郵費三元
各省郵費三元
各省郵費三元

商務印書館發行

鍾秋月著

高中本國史

每冊定價大洋一元二角

長沙湘芬書局出版

圖設建平北

地種各

南迤單西平北

新時
 設建
 初代
 中初
 理眉
 地初
 教著
 本著

全書
 分上
 冊下
 冊上
 種甲
 種乙
 種丙

定價
 每冊
 每冊
 每冊

角一
 角七
 角九

中華民國省區全誌
 ◎白眉初著◎
 全書八冊 已出五冊
 未出版之三冊
 准於二十二年底出齊
 定價 十七元九角九折

▲
 著初眉白
 學哲理地
 角二元一價定 冊一全

中國

國恥圖
 白眉初著
 一幅 定價四角
 吾國自鴉片戰爭以來之
 歷史，皆國恥史也。欲圖自
 強，首在明恥，明恥
 莫如閱圖。本圖於各
 國僉畧，以顏色表明
 ，並附國恥一覽表。

〈著初眉白〉

一冊 定價五角 七折
 郵費每冊一角一分

西藏始末紀要

一冊 定價五角 七折
 郵費每冊一角一分

外蒙始末紀要

一冊 定價五角 七折
 郵費每冊一角一分

外蒙西藏
 為全部國民
 ，常懸於心
 目中，兩大
 問題，費三
 角五分，購
 此一冊，原
 原本本，即
 可瞭如。

本教理地界世中高

著會嘉孫
 角七元一冊下上價定
 角三分一冊每費郵

▲總發行所 武昌察院坡十八號

武昌亞新地學社圖書要目

▲長沙經售處 三府坪長郡中學校

◁ 類 授 教 ▷

丙種中華析類分省圖(附表)	一册二 元
新中華民國分省圖(附表)	一册一元六角
對照新世界列國地圖(附表)	一册一元八角
新中外輿地全圖(附說)	一册三元二角
大中華民國分省圖(附說)	一册二元 元
對照環球列國地圖(附說)	一册二元八角
新教育中華袖珍分省圖(附表)	一册一元 元
新教育袖珍中外全圖(附表)	一册二元二角
新教育袖珍列國地圖(附表)	一册一元二角
中華析類分省圖(附說)	一册四 元
新中華分省暗射圖	一套四 角
新世界列國暗射圖	一套四 角

◁ 類 幅 零 ▷

世界各國軍港圖	幅五角
江蘇明明細地圖	幅五角
浙江明明細地圖	幅五角
陝西明明細地圖	幅五角
安徽明明細地圖	幅五角
福建明明細地圖	幅五角
四川明明細地圖	幅五角
江西明明細地圖	幅五角
湖北明明細地圖	幅五角
湖南明明細地圖	幅五角
廣東明明細地圖	幅五角
廣西明明細地圖	幅五角
河南明明細地圖	幅五角
河北明明細地圖	幅五角
山東明明細地圖	幅五角
山西明明細地圖	幅五角
遼寧明明細地圖	幅五角
吉林明明細地圖	幅五角
黑龍江明明細地圖	幅五角

之行發館青

書圖學

○六九局西話電

中國人文地理

一册 每册定價二元

白眉初著

物質建設精解

二册 全册定價二元

中國地理

白眉初著

全五十二幅
每幅全
定價五元

教科掛圖

白眉初著 蒙古古詳圖

全幅一元

此圖合內外蒙古形勢山川沙漠一覽於一覽今當蘇俄強佔之下蒙藏多事之秋洵宜購備一份以供觀察

白眉初著

地文之部

此書一厚册，有八百八十頁之多，內分區域山脉水道，湖泊海岸，地勢氣候，地質，八編，舉全國地文無不源源本本，盡量披露，為建設時代之基礎學術，凡教育軍政實業各界，均應購置一編，以備參攷。

全一册 定價四元
布皮金字加四角

白眉初著

中國國民建設全圖

全一册 定價二元

中華民國二十二年一月初版

▲每册定價大洋伍元▼
▲外埠酌加寄費▼

編著者 傅 角 今

代印者 長沙湘益印刷公司

裝訂者 長沙湘益印刷公司
長沙湘益印刷公司
上海美藝製本所

代發行所 武昌亞新地學社
武昌察院坡十八號
上海五馬路寶善里

代售處 長沙商務印書館
各省大書坊

湖南地理誌

GEOGRAPHICAL SURVEY
OF HUNAN
By Fu-coking

版權所有

