































станом на 28.12.2022

- [Перелік дубів у категорії «Пам'ятки природи»](#)
- [Перелік дубів у категорії «Пам'ятки природи у складі інших пам'яток»](#)
- [Перелік дубів у категорії «Обхват стовбура 500–600 см»](#)
- [Перелік дубів у категорії «Обхват стовбура 400–500 см»](#)
- [Перелік дубів у категорії «Обхват стовбура 300–400 см»](#)
- [Перелік дубів у категорії «Втрачені»](#)
- [Перелік дубів у категорії у «Інвентаризаційному описі дубів» 1965-68 років» Степана Пащенко](#)
- [Перелік дубів у категорії у «Перспективні для заповідання» Степана Пащенко](#)





Перелік дубів у категорії «Обхват стовбура 600–700 см»










Код. Фото. Координати	Назва. Опис	Обхват, см / дата	Місцезнаходження
DUB0086  49.995303 , 34.712895	СТАТУС пам'ятки з 1975 року. НАЗВА: Дуб 663/2016 ОПИС: Пам'ятка природи ботанічна «Дуб черешчатий» (10.12-б/м-0-ПЛ) Збереження самотнього вікового дерева дуба звичайного віком біля 600 років. Дивіться також: W 🔗 📷 📷 📷 📷	663/2016-10-24	біля кладовища; с. Деревки; Котелевська ТГ; Полтавський р-н (колишній Котелевський).
DUB0072  49.918638 , 33.978743	НАЗВА: Шишацький дуб [633/2021] ОПИС: Дуб звичайний (черешчатий) перспективний для оголошення об'єктом природно-заповідного фонду у статусі ботанічної пам'ятки природи місцевого значення. Обхват стовбура – 633 см на висоті 130 см на 2021-07-31. Стаття «Голуба стрічка»	633/2021-07-31 620/2017-05-14	на правому березі Псла напроти с. Великий Перевіз; ТГ Шишацька; Шишацька ТГ; Миргородський р-н (колишній Шишацький).



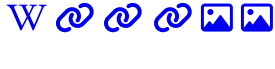

	<p>Псла» Зоря Полтавщини № 234 від 06.10.1970</p> <p>Дивіться також:             .</p>		
<p>DUB0074</p>  <p>50.433674, 33.136587</p>	<p>СТАТУС пам'ятки з 1970 року.</p> <p>НАЗВА: Дуб ?680/2019</p> <p>ОПИС:</p> <p>Пам'ятка природи ботанічна «Дуб черешчатий» (11.1-б/м-0-ПЛ)</p> <p>Збереження одинокого вікового дерева дуба звичайного – одного з найстаріших на території Полтавської області, віком біля 680 років.</p> <p>Дивіться також: W     .</p>	?680/2019-06-07	<p>територія колишньої лікарні; с. Яхники; Лохвицька ТГ; Миргородський р-н (колишній Лохвицький).</p>
<p>DUB0528</p>  <p>50.111865, 33.713801</p>	<p>СТАТУС пам'ятки з 1989 року.</p> <p>НАЗВА: Дуб 650/2021</p> <p>ОПИС:</p> <p>Дуб звичайний (черешчатий)</p> <p>Дивіться також:       .</p>	650/2021-07-19	<p>Комишнянське лісництво: квадрат 125, виділ 12, поблизу с. Бакумівки; с. Радченкове; Комишнянська ТГ; Миргородський р-н.</p>
<p>DUB0154</p> 	<p>СТАТУС пам'ятки з 1969 року.</p> <p>НАЗВА: Дуб 805/2021</p> <p>ОПИС:</p> <p>Пам'ятка природи ботанічна «Дуб черешчатий» (1.2-б/м-0-ПЛ)</p>	805/2021-10-05 792/2016-07-09	<p>вул. Шевченка, 73 (на території стадіону); сmt. Велика Багачка; Великобагачанська ТГ; Миргородський р-н (колишній В. Багачанський).</p>



49.792341, 33.722685	<p>Збереження одинокого вікового дерева дуба звичайного – одного з найстаріших дерев на території Полтавської області, віком понад 600 років.</p> <p>Дивіться також: W 🔗 📷 📷 📷 📷 📷 📷 📷 📷 📷 📷.</p>		
---	--	--	--

Перелік дубів у категорії «Обхват стовбура 500–600 см»

Код. Фото. Координати	Назва. Опис	Обхват, см / дата	Місцезнаходження
<p>DUB0087</p>  <p>50.322518, 33.968303</p>	<p>НАЗВА: Дуб 570/2021</p> <p>ОПИС: Дуб звичайний (черешчатий)</p> <p>Дивіться також: 📷 📷 📷 📷 📷 📷 📷.</p>	<p>570/2021-07-10 558/2016-10-23</p>	<p>с. Червоний Кут; Гадяцька ТГ; Миргородський р-н (колишній Гадяцький).</p>
<p>DUB0149</p>  <p>50.240967, 32.517645</p>	<p>СТАТУС пам'ятки з 1970 року.</p> <p>НАЗВА: Дуб 555/2021</p> <p>ОПИС: Пам'ятка природи ботанічна «Дуб черешчатий» (18.7-б/м-0-ПЛ)</p> <p>Збереження одинокого вікового дерева дуба звичайного віком біля 300 років.</p> <p>Дивіться також: W 📷 📷 📷 📷 📷 📷 📷 📷.</p>	<p>555/2021-10-11 542/2016-09-13</p>	<p>вул. Пушкіна, 33, Пирятинський районний будинок дитячої та юнацької творчості; м. Пирятин; Пирятинська ТГ; Лубенський р-н (колишній Пирятинський).</p>

<p>DIOP222</p>  <p>49.593935, 34.53244</p>	<p>СТАТУС пам'ятки з 1979 року.</p> <p>НАЗВА: Дуб 534/2021</p> <p>ОПИС:</p> <p>Пам'ятка природи ботанічна «Дуб черешчатий» (19.30-б/м-0-ПЛ)</p> <p>Збереження самотнього вікового дерева дуба звичайного віком біля 250 років.</p> <p>✓ у «Інвентаризаційному описі дубів» 1965-68 років записаний під № 222: (...) вул. Пушкіна, 127 (...) На вулиці – напроти будинку № 127 (...). Запис в опис вніс Степан Пащенко.</p> <p>Дивіться також:     .</p>	<p>534/2021-11-25 511/2016-04-21 328/1965-11-13</p>	<p>вул. Пушкіна, 127; м. Полтава; Полтавська ТГ; Полтавський р-н.</p>
<p>DUB0088</p>  <p>50.322434, 33.967403</p>	<p>НАЗВА: Дуб 516/2021</p> <p>ОПИС:</p> <p>Дуб звичайний (черешчатий)</p> <p>Дивіться також:   .</p>	<p>516/2021-07-10 506/2016-10-23</p>	<p>с. Червоний Кут; Гадяцька ТГ; Миргородський р-н (колишній Гадяцький).</p>
<p>DIOP224</p>  <p>49.578867, 34.559702</p>	<p>СТАТУС пам'ятки з 1969 року.</p> <p>НАЗВА: Дуб 544/2021</p> <p>ОПИС:</p> <p>Пам'ятка природи ботанічна «Дуб черешчатий» (19.10-б/м-0-ПЛ)</p> <p>Збереження самотнього вікового дерева дуба звичайного віком біля 250 років.</p> <p>✓ у «Інвентаризаційному описі дубів» 1965-68 років записаний</p>	<p>544/2021-11-22 485/1992-09-17 416/1965-08-30</p>	<p>вул. Садова, 2, вул. Шевченка, 1; м. Полтава; Полтавська ТГ; Полтавський р-н.</p>

	<p>під № 224: (...) вул. Садова, 2, вул. Шевченка, 1 (...) У дворі біля ганку будинку (...). Запис в опис вніс Степан Пащенко.</p> <p>Дивіться також: </p>		
<p>DUB0079</p>  <p>49.803969, 34.534924</p>	<p>НАЗВА: Кочубеївський дуб 554/2016</p> <p>ОПИС:</p> <p>Дуб звичайний (черешчатий)</p> <p>Входить до переліку об'єктів Регіонального ландшафтного парку «Диканський» з 1994 року.</p> <p>Кочубеївські дуби – одне зі 100 чудес природи України. Чотири Кочубеївських дуба – це все, що залишилося від прадавньої діброви, що колись була навколо маєтку Кочубеїв у Диканьці. Ці велетенські дуби, вік яких 600-800 років, входять до складу Регіонального ландшафтного парку «Диканський». Три раритетних дуба ростуть разом, а один стоїть окремішньо. На жаль нині унікальні дуби зазнають не найкращі часи. Один з них, не дивлячись на лікування, ще 70-х років ХХ ст. поступово висихає.</p> <p>Дивіться також: </p>	<p>554/2016-10-14</p>	<p>Диканька; сmt. Диканька; Диканська ТГ; Полтавський р-н (колишній Диканський).</p>
<p>DUB0080</p>  <p>49.804167, 34.535122</p>	<p>НАЗВА: Кочубеївський дуб 525/2016</p> <p>ОПИС:</p> <p>Дуб звичайний (черешчатий)</p> <p>Входить до переліку об'єктів Регіонального ландшафтного парку «Диканський» з 1994 року.</p> <p>Кочубеївські дуби – одне зі 100 чудес природи України. Чотири Кочубеївських дуба – це все, що</p>	<p>525/2016-10-14</p>	<p>Диканька; сmt. Диканька; Диканська ТГ; Полтавський р-н (колишній Диканський).</p>

	<p>залишилося від прадавньої діброви, що колись була навколо маєтку Кочубеїв у Диканьці. Ці велетенські дуби, вік яких 600-800 років, входять до складу Регіонального ландшафтного парку «Диканський». Три раритетних дуба ростуть разом, а один стоїть окремішньо. На жаль нині унікальні дуби зазнають не найкращі часи. Один з них, не дивлячись на лікування, ще 70-х років ХХ ст. поступово висихає.</p> <p>Дивіться також: W 🔗 🔗 🔗 📷 📷 📷.</p>		
<p>DUB0143</p>  <p>50.222125, 33.676732</p>	<p>СТАТУС пам'ятки з 1989 року.</p> <p>НАЗВА: Дуб 503/2021</p> <p>ОПИС:</p> <p>Пам'ятка природи ботанічна «Дуб черешчатий» (15.7-б/м-0-ПЛ)</p> <p>Збереження самотнього вікового дерева дуба звичайного віком біля 350 років.</p> <p>Дивіться також: 📷 📷 📷 📷 📷 📷 📷 📷.</p>	<p>503/2021-07-19</p>	<p>Комишнянське лісництво: квадрат 55, виділ 7; с. Остапівка; Комишнянська ТГ; Миргородський р-н.</p>
<p>DUB0120</p>  <p>49.811093, 34.534346</p>	<p>НАЗВА: Кочубеївський дуб 577/2021</p> <p>ОПИС:</p> <p>Дуб звичайний (черешчатий)</p> <p>Входить до переліку об'єктів Регіонального ландшафтного парку «Диканський» з 1994 року.</p> <p>Кочубеївські дуби – одне зі 100 чудес природи України. Чотири Кочубеївських дуба – це все, що залишилося від прадавньої діброви, що колись була навколо маєтку Кочубеїв у Диканьці. Ці велетенські дуби, вік яких 600-800 років, входять до складу Регіонального ландшафтного парку «Диканський». Три</p>	<p>577/2021-10-05</p>	<p>Диканька; смт. Диканька; Диканська ТГ; Полтавський р-н (колишній Диканський).</p>

	<p>раритетних дуба ростуть рядом, а один стоїть окремішньо. На жаль ніні унікальні дуби зазнають не найкращі часи. Один з них, не дивлячись на лікування, ще 70-х років ХХ ст. поступово висихає.</p> <p>Потребує оздоровлення!</p> <p>Дивіться також: W 🔗 🔗 🔗 📷 📷 📷.</p>		
<p>DUB0335</p>  <p>49.552137, 34.494705</p>	<p>СТАТУС пам'ятки з 1979 року.</p> <p>НАЗВА: Дуб 507/2021</p> <p>ОПИС:</p> <p>Дуб черешчатий (звичайний) зростає у «Дубовому Гаю» – ботанічній пам'ятці природи місцевого значення в Україні.</p> <p>Дивіться також: W 📷 📷 📷 📷 📷 📷.</p>	<p>507/2021-10-03 497/2021-01-14</p>	<p>с. Горбанівка; Щербанівська ТГ; Полтавський р-н.</p>
<p>DUB0341</p> <p>49.638639, 34.53889</p>	<p>НАЗВА: Дуб 543/2016</p> <p>ОПИС:</p> <p>Дуб черешчатий (звичайний) зростає у Дубовому Гаю – ботанічній пам'ятці природи місцевого значення в Україні.</p>	<p>543/2016-11-05</p>	<p>Дубовий гай; м. Полтава; Полтавська ТГ; Полтавський р-н.</p>
<p>DUB0155</p>  <p>50.248011, 32.383022</p>	<p>СТАТУС пам'ятки з 2009 року.</p> <p>НАЗВА: Олександрівський дуб [504/2016]</p> <p>ОПИС:</p> <p>Пам'ятка природи ботанічна «Олександрівський дуб» (18.17-б/м-0-ПЛ)</p> <p>Збереження самотнього вікового дерева дуба звичайного віком біля 350-400 років, яке, очевидно входило до складу лісопарку маєтку генерала Олександра Богдановича.</p>	<p>504/2016-09-13</p>	<p>в центрі села біля церкви; с. Олександрівка; Пирятинська ТГ; Лубенський р-н (колишній Пирятинський).</p>

Підготовлено ГО «ВЕЛОПОЛТАВА» в рамках реалізації проєкту «Вікові та меморіальні дерева Полтавщини» за фінансової підтримки Департаменту інформаційної діяльності та комунікацій із громадськістю Полтавської облдержадміністрації за рахунок коштів обласного бюджету у 2021 році.