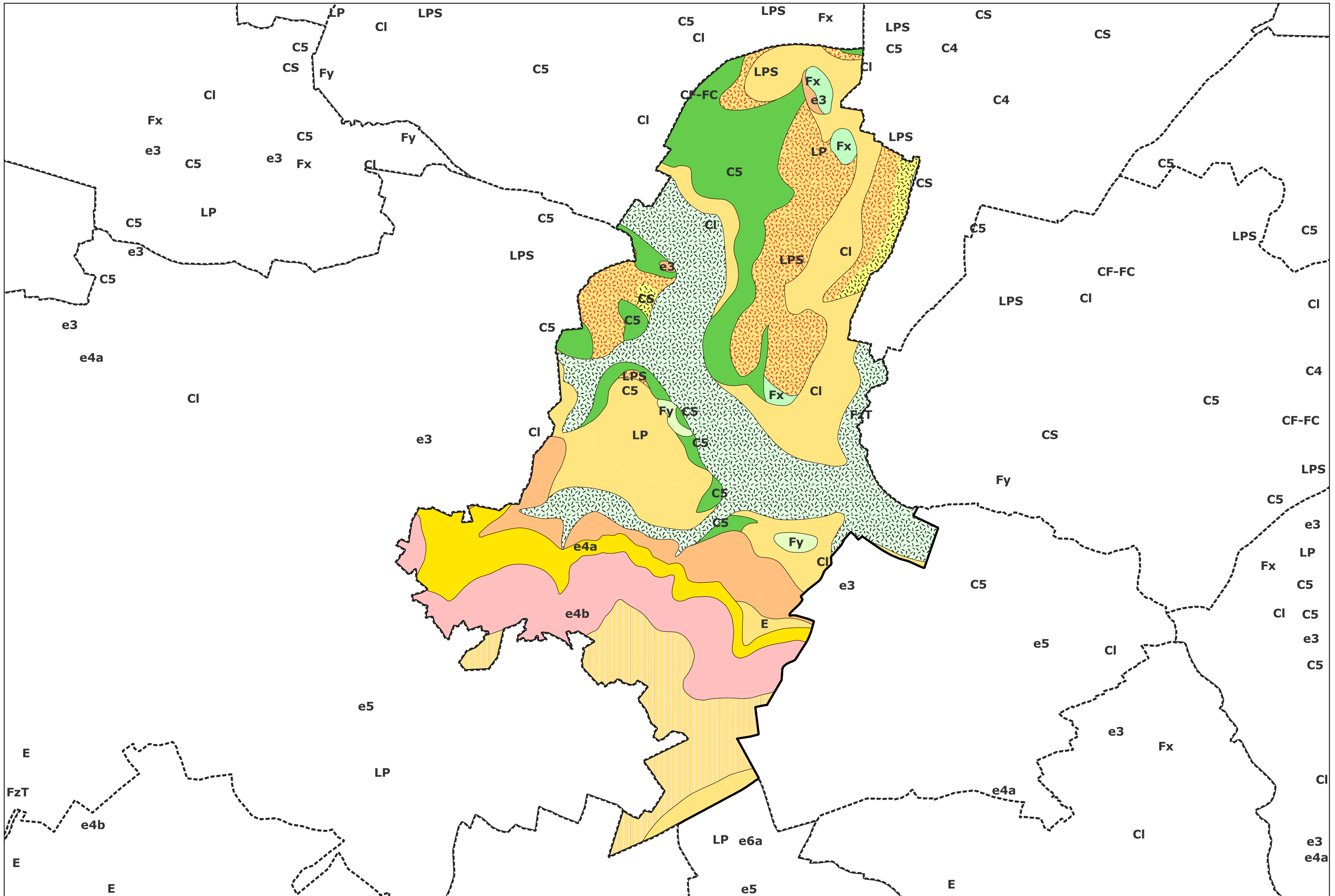
















# Carte géologique des sols de la commune de Agnetz



# Légende de la carte géologique de la commune de Agnetz

-  FzT, Alluvions récentes associées à des tourbes - 3
-  Fy, Alluvions anciennes : sables et graviers - 4
-  Fx, Alluvions des hautes terrasses : sables et cailloux siliceux - 6
-  CF-FC, Colluvions de dépressions, limons de fond de vallée sèche et de piedmont - 9
-  Cl, Limon brun de pente colluvionné - 21
-  CS, Limon de pente à silex colluvionné - 23
-  E, Eboulis, glissements en masse de terrains tertiaires - 24
-  LP, Limons argileux des plateaux, à composante loessique - 26
-  LPS, Limon à silex : limon argileux à fragments de silex, en plateau et colluvionné sur pente - 29
-  e5, Sables calcaires à glauconie, Calcaire à Nummulites laevigatus, Calcaire à milioles, Calcaire à cérithes et Marnes et Caillasses (Lutétien indifférencié) - 55
-  e4b, Argile de Laon, Sables de Cuise s.l. (faciès "Cuisien" indifférencié) (Yprésien supérieur) - 64
-  e4a, Marno-calcaires, argiles à lignite et argiles et sables coquilliers (faciès "Sparnacien" indifférencié) (Yprésien inférieur) - 67
-  e3, Sables à débris coquilliers et sables à débris ligniteux ("Sables de Bracheux") (Thanétien supérieur) - 72
-  C5, Craie blanche à silex à bélemnites (Campanien) - 78