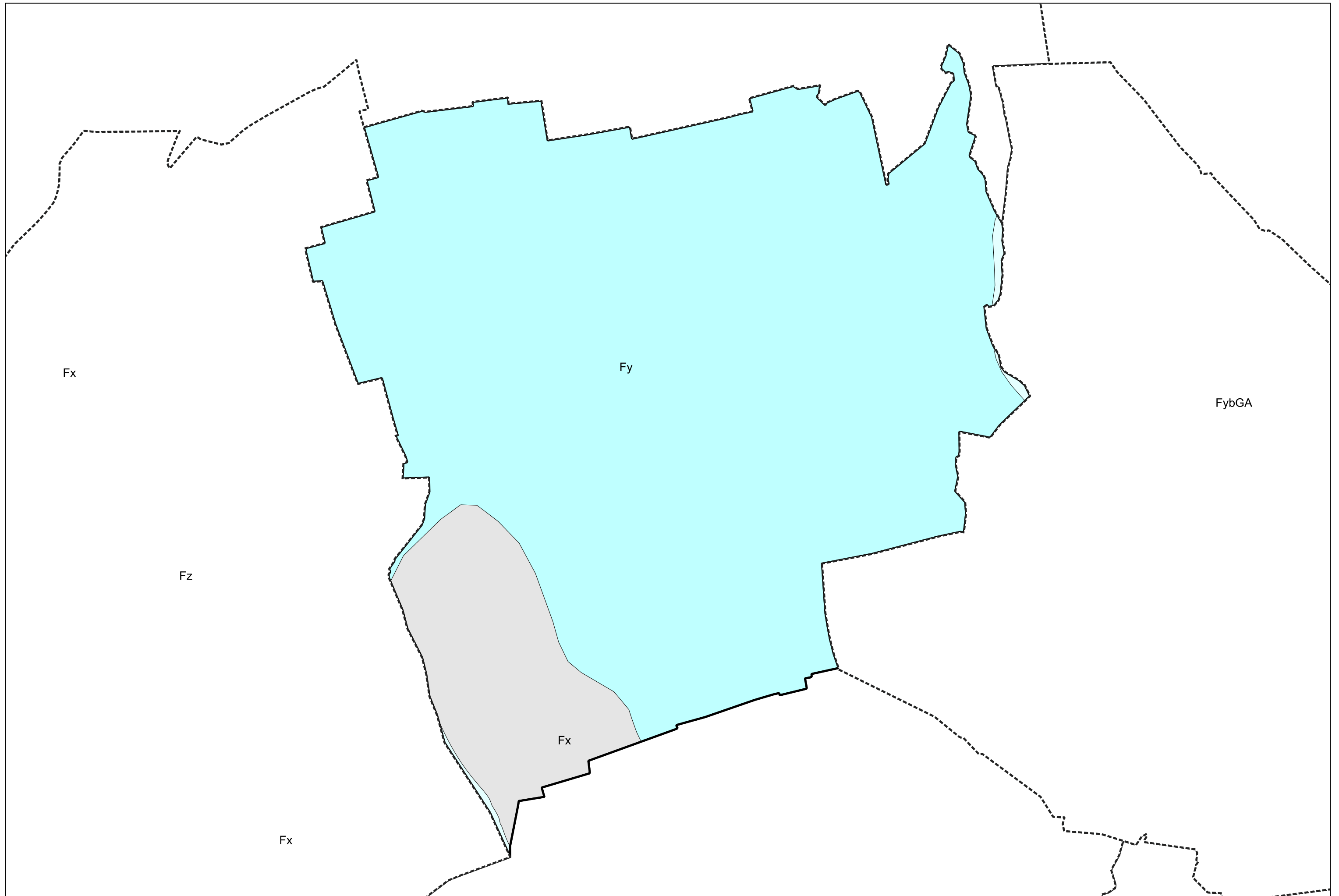




Carte géologique des sols de la commune de Laloubère



Légende la la carte géologique de la commune de Laloubère

 Fz, Alluvions fluviales actuelles et subactuelles - 13

 Fy, Alluvions du stade du retrait glaciaire - 14

 Fx, Alluvions anciennes du Riss - 17

