

嶺之類其縣人但羈縻而已漢山阻絕非人迹所能履又舞陽烏衙萬家皆咬地鼠之肉能旱飲隋初於此置辰州貞觀八年分辰州龍標縣置巫州天授二年改曰沅州開元十三年以沅原聲相近復為吳州天寶元年改為潭陽郡大曆五年以境接叙浦改為叙州

州境東西南北

八到

東北至東都二千七百八十里 北至上都三千四十八里 北至流至辰州五百三十八里 西泝流至獎州八百里 南踰嶺至融州水路共千五百里 西南踰嶺至吉州水路共二千一百里

貢賦

管縣三 龍標 朗溪 潭陽

隋當作隋

龍標縣上本漢武陽縣輿地志縣本在舞水之陰後漢省入辰陽縣隋初於此置辰州煬帝廢州武德七年置龍

標縣因龍標山為名

朗溪縣中下北至州漢鐔音城縣之地晉安帝省貞觀八年析

龍標縣置在朗溪之側因為名

沅溪水西南自獠界流入

潭陽縣中下東至州先天二年析龍標縣置在舞水東岸溪

水在縣南二里

溪州靈溪開元戶四百七十七 元和戶八百八十九

漢屬武陵郡為沅陵遷陵二縣之地梁置大鄉縣天授割

辰州大鄉三亭二縣立溪州

州境東西六百里
南北八百里

八到

西至上都二千八百七十八里
北至東都二千六百一十里
正東微南至辰州三百六十里
一路取西沂流三百七十里
本營三亭縣自縣西水陸路相兼五百里至黔江縣又西二百至黔州
東北至澧州水陸相兼一千三十里山路險阻若遇霖潦則不通行
其三亭縣與施州接界山路峻不通行

貢賦

開元貢
元和貢

朱砂
朱砂十斤
黃連

黃臈二百斤

管縣二 大鄉 三亭

大鄉縣郭下蕭梁置已具州叙

齊右城在縣東二百一十二里秦時武安君所築
陋城在縣東南六十七里漢播海將軍韓說所置

三亭縣中下東至州本漢遷陵縣屬武陵郡隋廢入大鄉縣貞觀

九年分大鄉復置曰鄉西十五里有三亭古城為名

酉水南有龍標故城蜀將馬德信所築其城甚寬大在龍
標山

石門洞在縣一百五十里其嶮峻繞通一舟

黔山在縣西五十里後漢時陸康伐蠻假此即禱請為援
諸樹木皆有人馬之形因平郡寇改為武神山

施州清江開元戶三
元和戶一千八百四十五

鄉一十六
鄉一十六

春秋巴國之界七國為楚巫郡之地秦屬黔中郡漢為巫
縣之地巫縣即今夔州巫山縣是也吳分立沙渠縣至梁

陳不改周武帝建德三年于此置施州隋改為清江縣義
寧二年復置郡

州境東西六百一十八里
南北四百九十五里

八到西北至上都
西北至東都三千三百八十五里
西至萬州六百八十五里
北至夔州五百里

東至叙州七百六十六里
南至黔州四百八十五里

貢賦開元貢 清油 蜜 蠟
元和貢 黃連十斤 藥子二百顆

管縣二 清江 建始

清江縣中下本漢南巫縣之地吳沙渠縣開皇五年置清江
縣屬施州置在清江之西因以為名
清江一名夷水昔廩君浮土舟於夷水者即此也

建始縣中下南至州本漢巫縣之地後周以前無縣邑建德三
年于此置業州并置建始貞觀八年廢以縣屬施州

獎州龍溪 開元戶一千七百四十
元和戶三百四十九 鄉六

本漢武陽縣地貞觀八年於此置夜郎屬巫州長安四年
於此置舞州開元十三年改為霍州二十年又改為業州

大曆五年又改為獎州

州境東西南北

八到北至上都三千八百四十八里
東北至東都三千五百八十八里
西南泝流至費州五百七十里
東南至叙州八百里
南至牂牁州三百里

貢賦年貢 熟蠟二十斤

管縣三 峨山 渭溪 梓薑

峨山縣中下本夜即縣天寶元年改為峨山其南理本在渭溪

之南長壽初移于此溪耳

渭溪縣中下西至州水路一百六十里聖曆元年析峨山縣于渭溪東置南

以為名

渭溪水北自錦州渭陽縣流入也

梓薑縣中下東北至州水路西百里建中四年自梓柯洞外充州割屬吳

州

元和郡縣圖志卷第三十

光緒戊子湖州陸
心源相送國子監



臺灣國家圖書館, NATIONAL CENTRAL LIBRARY, TAIWAN, R.O.C.



元和郡縣圖志卷第三

劍南道上

西川節度使

今為西川節度理所

管州二十六成都府彭州

簡州資州嘉州

眉州松州茂州

悉州靜州柘州

嵩州姚州協州

蜀州之漢州邛州學

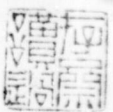

戎州雅州分入下卷

翼州維州當州

恭州宜州黎州

曲州

多所... 送... 送...



劍南道... 劍南道...

元緒... 元緒...

管縣一百七

元和郡縣志

卷三十一

一

NATIONAL CENTRAL LIBRARY, TAIWAN. R.O.C.



元和郡縣圖志卷第三

劍南道上

西川節度使

今為西川節度理所

管州二十六成都府彭州

簡州資州嘉州

眉州松州茂州

悉州靜州柘州

嵩州姚州協州

蜀州之漢州邛州學

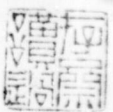

戎州雅州分入下卷

翼州維州當州

恭州宜州黎州

曲州

多所... 送... 送...



... 送... 送...

管縣一百七

元和郡縣志

卷三十一

一

NATIONAL CENTRAL LIBRARY, TAIWAN. R.O.C.

成都府益州

開元戶十三萬七千四十六
元和戶四萬六千一十

鄉二百五十二
鄉二百四十二

高貢梁州之域古蜀國也歷夏商周武王時庸蜀羌髳微

盧彭濮皆助伐商及周衰蜀僭號稱王秦惠王元年蜀人

來朝八年曰五丁伐蜀滅之封公子通為蜀侯於成都置

蜀郡以張若為守因蜀山以為郡名也始皇三十六郡蜀

郡不改其理本在青衣在今嘉州龍遊縣界漢高帝王蜀

分蜀置廣漢郡初有漢中廣漢巴蜀四郡武帝遣唐蒙通

西南夷又置牂牁越雋犍為益四郡因分雍州之南置益

州焉後公孫述據成都改益州為司隸蜀郡為成都郡吳

漢討述平之州郡復舊漢帝末劉焉為益州牧初理綿竹

始皇下疑有置字

本在青衣四字疑有誤漢陽國志

云一治青衣一治旄牛

主外為天漢四年蜀郡置兩

郡都尉故云然此當云別有都

都尉治青衣

益州字不當有州字

郡當作尹漢陽國志

漳當作漳

後遇天火焚燒城闕府庫蕩盡遂徙理成都焉子璋繼立

後以州降先王獨益州置牧蜀郡置守魏景元四年鍾會

鄧艾平蜀晉武帝改蜀郡為成都國以皇子穎為王惠帝

時李雄竊據栢溫討平之簡文帝時符堅遣將鄧羗揚安

伐蜀益州並沒于秦孝武大元八年平蜀安帝時譙縱又

據益州叛朱齡石討平之至梁武陵王蕭紀竊號於蜀其

兄湘東王繹討之斬於白帝西魏廢帝二年地並入于魏

益州置總管至周併省郡與州同理成都開皇三年置西

南道行臺大業三年罷州為蜀郡武德元年改為益州總

管府三年置西行臺龍朔三年復大都督府開元二十一

獠亦誤當作獠

方利群與

年又於邊郡置節度使以式遏四夷都為劍南節度理部
 凡三萬四千七百八人馬三千匹
 營蜀郡城內管兵一萬四萬石西抗吐蕃南撫蠻獠統圖
 維川郡通化郡西二百七十里管天寶軍平戎城東十
 開元二年兵五千章仇兼蓬山郡維州天寶軍平戎城東十
 郡北百松州是也平戎城二十八年章仇兼蓬置
 人交川今去蜀郡八盧山郡臨邛郡西二百八里管兵
 百恭化今為恭州盧山郡臨邛郡西二百八里管兵
 貞觀二十一年裴行方置洪源郡開元三年陸象先置
 管兵五百人江源今當州移置管寧遠城縣南開元中置
 昆明軍越雋郡南開元中移置管寧遠城縣南開元中置
 五十人雲南郡管兵二千三百人澄州寨雲南郡東六百人

南溪郡盧川郡西二百五十里管兵二歸誠郡靜川郡東
 百人歸誠今悉天寶元年改蜀郡大都督府十五年玄宗
 州靜川今靜州
 幸蜀改為成都府

州境東至三百九十里
 八列東北至上都二千八里
 正東北至上都二千八里
 正東至東都一千八百七十里
 正西至彭州一百五十里
 正西至南至蜀州一百五十里
 正東至眉州二百五十里
 正西至漢州一百五十里
 西南至邛州二百六十里

貢賦
 元和貢
 高紵裨布綾羅高紵彩段絲布

管縣十 成都 華陽 靈池 犀浦 廣都

卷三十一 三

郫縣 溫江 新繁 雙流 新都

成都縣郭次赤本南夷蜀侯之所理也秦惠王遣張儀司馬錯定蜀因築城而郫縣之自秦漢至國初已來前後移徙十餘度所理不離郡郭

武擔山在縣北百二十步

大江一名汶江一名流江經縣南七里蜀守李冰穿二江成都中皆可行舟漑田萬頃蜀中又謂流江為懸笮橋水此水濯錦鮮於他水

州城秦惠王二十七年張儀所築初儀築城屢頽不立忽有大龜周行旋走巫言依龜行處築之遂得堅立城西南

樓百有餘尺名張儀樓臨山瞰江蜀中近望之佳處也

南外城中有文翁學堂一名周公禮殿華陽國志云文翁

立學精舍講堂作石室一作玉室李膺記云後漢中平火延學觀廡廊一時蕩盡唯此堂大燬不及 鍾雖古而巧

異特竒壁上悉圖古之聖賢梁上則刻文史宣尼及七十弟子齊永明中劉瑱更圖焉朱齡石平譙縱勒宋武帝檄文於石壁之室代王更以丹青增飾古畫仍如豆盧辨蘇綽之像

少城一曰小城在縣西南一里二百步蜀都賦云亞以少城接乎其西

據傳本華陽國志學上有文字
中平中兼陽國志作永和初
火

錦城在縣南十里故錦官城也

摩訶池在州中城內

萬里橋架太江水在縣南八里蜀使費禕聘吳諸葛祖之
禕嘆曰萬里之路始於此橋因以為名西南兩江共七橋
李冰所造言上應七星漢世祖遣吳漢伐蜀謂之曰安軍
宜在七星橋間

昇仙橋在縣北九里相如初入長安題其門不乘高車馬
馬不過汝下

江濱祠在縣南八里

盤石城在縣東三十里

先主廟亦稱武侯祠相溫未毀
少城時祠在少城內李雄所
修當作十里一字衍加畫作
二誤也

先主廟在縣南二十里

鄧艾廟在縣西二里

華陽縣東界管轄下本漢廣都縣地貞觀十七年分蜀縣置乾

元元年改為華陽縣本蜀國之號因以為名

宋興山在縣北三十里

笮江水在縣南六里

靈池縣次畿西至府六十里以視元年長史李孝通廣秦分蜀縣

廣都置東陽縣天寶元年為靈池縣因以南靈池為名

武侯山在縣東南十五里

分棟山在縣東十五里其山北連秦隴南入資瀘其於東



川郡此為隔門也

浚江在縣北四十里

犀浦縣次畿

東至府二十七里

本成都縣之界垂拱二年分置

犀浦縣昔蜀守李冰造五石犀沉之於水以厭怪因取其
事為名

都江水在縣北四里

黃花水在縣南八里

廣都縣次畿

北至府四十二里

本漢舊縣元朔二年置蜀號三

都者新都成都廣都也先主以蔣琬為廣都長諸葛亮曰
琬託志忠雅當贊王業非百里之才即此也隋仁壽二年

避煬帝諱改為雙流縣今廣都縣龍湖三年長史喬師望
重奏置

大塔山在縣東四十里有阿育王塔因名

牛飲水在縣西三里

諸葛亮宅在縣南一十九里

郫縣次畿

東至府五十里

本郫邑蜀望帝治汶山下邑曰郫是

也秦滅蜀因而縣之不改

平樂山在縣西二十五里

郫江一名成都江經縣北去縣三十一里

故郫城在縣北五十步晉惠帝大安二年李雄殺汶山太

古今華陽圖考通鑑考異
國志作者

新繁縣

守陳君遂竊據郫城自稱大都督益州牧刺史羅尚數攻
之後尚為雄所敗委城夜遁雄遂尅成都自郫遷據焉

溫江縣次畿東至府七十五里本漢郫縣地也後魏於此置溫

江縣屬蜀郡開皇三年廢入郫縣仁壽三年於郫東境置

萬春縣貞觀元年改名為溫江縣

大江俗謂之溫江南流經縣一里出焚金

皂江在縣西十里

新繁縣次畿東南至府六十里本漢繁縣也屬蜀郡因繁江以

為名也周改為新繁開皇三年省武德三年分廣都縣地

重置因周舊名也

郫江名成都江經縣西去縣十一里

雙流縣次畿北至府四十里本漢廣都縣也隋仁壽元年避煬

帝諱為雙流因以縣在二江之間仍取蜀都賦云帶二江

之雙流為名也皇朝因之龍朔三年又別立廣都縣

宣城山在縣南十二里出紫草

諸葛亮舊居在縣東北八十八里今謂之葛陌孔明表云

薄田十頃桑八百株即此地也

新都縣次畿南至府十八里西至府四里本漢舊縣也屬廣漢郡開皇十

八年改為興樂縣武德二年分成都縣地重置

麗元山在縣北八里

新婦峴在縣北七里

諸葛亮八陣在縣北十九里

彭州濠陽開元戶五萬一千八百二十七 鄉一百八十八

禹貢梁州之地漢分梁州為益州即漢益州繁縣地也垂

拱二年於此置彭州以岷山導江江出山處西山相對古

謂之天彭門因取以名州

州境東西北七十一里

八到東北至上都一千九百八十五里 東南至成都府一百里

貢賦西北至蜀州一百二十里 東南至漢州七十五里

元和貢交梭羅

管縣四 九隴 導江 唐昌 濠陽

九隴縣郭下 西至州本漢繁縣地舊曰小郫言土地肥

良比之郫縣也梁於此置東益州後魏改為九隴郡取九

隴山為名也開皇三年罷郡為九隴縣屬益州皇朝因之

後改屬彭州

白鹿山在縣西北六十一里

九隴山在縣西二十五里連峰邈迤凡有九曲

導江縣望 東至州五本漢郫縣地武德元年於灌口置

盤龍縣尋改為灌寧縣二年又改為導江縣取禹貢岷山

導江之義也屬成都垂拱二年割入彭州

守當作字

作浦江是下同蘇陽國志可証夫
浦江則在漢巴郡江州縣地也

蘇陽國志作何旅下同

玉壘山在縣西北二十九里蜀都賦曰玉壘而為守

灌口山在縣西北二十六里漢蜀文翁穿渝江溉灌故以

灌口名山又灌口山西領有天彭關亦曰天彭門西石相

立如闕故名之蜀後主以建興十四年至渝江登觀坂看

汶江之流初白馬故本侵掠益州刺史皇甫晏表討之軍至

都安屯觀坂蜀郡何旋進表諫曰今所安營地名觀坂自

上觀下反上之象漢高悟相人岑彭忌彭亡不可不察晏

不納其夜果敗

盤龍山在縣北二十里

大江自西茂州界流入按孫卿子曰江出汶山其源可以

濫觴及至江津下方舟避風不可涉也

蚕崖関在縣西北四十七里其處江山險絶鑿崖通道有

如蚕食因以為名漢於此置縣後廢

灌口鎮在縣西二十六里後魏置自灌坂迄于頃山五百

里間兩岸壁立如有瀑布飛流十里而九昔人以為井陘

之阨

捷尾堰在縣西南二十五里李冰作之以防江决破竹為籠

圓徑三尺長十丈以石實中累而壅水漢成帝時瓠子河

决王延塞之用此法也漢書所謂下淇園之竹以為捷

望帝祠在灌口鎮城內

與下脫世字

形和

元和郡縣志 卷三十一

九

初神君

李冰祠在縣西三十三里

司馬相如墓在縣東十二里

唐昌縣望 東至州三十里 本即縣道江九隴三縣之地儀鳳二

年於此分置唐昌縣

江水在縣西北四里

白水在縣北三里

昌化山在縣北九里

九隴山在縣北十三里

嚴君平墓在縣西南十里

濛陽縣 北至州四十里 本九隴縣新都新繁什邡五縣之

地儀鳳二年於此分置濛陽縣在濛江之水北因曰濛陽

弥濛本在縣南五十步

羅江水在縣北十里

蜀州 唐安 開元戶五萬二千六百八 元和戶一萬四千五百八 鄉八十八

禹貢梁州之城秦滅蜀為蜀郡在漢為郡之江源縣也李

雄據蜀分為漢原郡晉穆帝改為晉原郡後魏平蜀後移

犍為郡理此東三十里因省晉郡以併之仍於此西十里

立多融縣取舊郡名也開皇年改屬益州皇朝初因之垂

拱二年割晉原等四縣屬蜀州

州境 東西南北

元和印系志

卷三十一

十

臺灣國家圖書館 NATIONAL CENTRAL LIBRARY, TAIWAN, R.O.C.

八到東北至上都二千一百一十五里

東北至成都二千九百一十五里

東南至眉州一百七十里

西南至邛州八十三里

東北至彭州一百二十里

貢賦開元貢羅十八疋木蘭皮沙糖

管縣四 晉原 青城 新津 唐興

晉原縣郭下本漢江原縣屬蜀郡李雄時改為漢原晉為

晉原周立多融縣又改為晉原屬益州後因之垂拱改屬

蜀州 鶴鳴山在縣西七十九里絕壁千尋張道陵天師學道於

此

多融山在縣西南

斜江水出鶴鳴山經縣西四十里

青城縣望南至州四十一里本漢江原縣地周武帝於此置青

城縣因山為名屬犍為郡開皇三年罷郡縣屬益州垂拱

二年改為蜀州開元十八年改為青城

青城山在縣西北三十二里仙經云此是第五洞天上

有流泉懸澗一日三時灑落謂之潮泉

大江經縣北去縣二里

弩機水如弩箭水流甚急故名之縣東南四十里

新津縣望西北至州八十里本漢犍為郡武陽縣地故城東七

十里

縣上常有怪字

卷三十一

十一

元和郡縣志

里人來津有新津渡謂之新津市周閔帝元年於此立新津縣垂拱二年割入蜀州

大社山在縣南三里在城郭南百里北枕大江南接連嶺每益土有難人多依焉

唐興縣望西北至州四十里本漢江南縣地後魏於此置立犍

為郡開皇三年罷郡又徙犍道縣於此大業二年廢入新

津縣武德元年於廢州置唐隆縣屬益州垂拱二年割入

蜀州先天元年以犍道改為唐安至德二年改為唐興縣

鄰江一名皂江經縣東二里出焚金

汶井江在縣西二十里

漢陽國志作天社

漢州德陽開元戶四萬二千五百鄉一百六

禹貢梁州之域秦為蜀郡地漢分蜀郡為廣漢郡金州即

廣漢州之雒縣也開皇三年罷郡縣屬益州皇朝初因之

至垂拱二年於雒縣分置漢州

州境東北至都九十九里
東北至都九十九里
東北至都九十九里

八到東北至都九十九里
東北至都九十九里
東北至都九十九里

貢賦開元貢布二十疋
開元貢布二十疋
開元貢布二十疋

管縣五雒縣 綿竹 德陽 什邡 金堂

雒縣望下本漢舊縣也屬廣漢郡縣南有雒水因以為名

元和郡縣志

卷三十一

十三

新編縣志

開皇三年屬益州垂拱二年割屬漢州

雒水在縣東一里

馬蹄水在縣南二里

綿水在縣東三十里

君平卜臺在縣東一里

鷹橋在縣南二里

綿竹縣南至州九十里本漢舊縣也屬廣漢郡尉理之有紫

崑山綿水所出初劉焉為益州牧從事賈龍選吏卒迎焉

徙治綿竹撫紓離叛陰蓄異計其後遇天火燒藝乃徙治

成都開皇十八年改名孝水縣境有孝子姜詩泉故取為

約字據河漢書華陽國志等作例

名大業三年復為綿竹屬郡武德中屬益州垂拱二年割入漢州

紫崑山在縣西北三十里

鹿堂山在縣西二十二里

綿水出縣紫崑山蜀都賦浸以綿洛謂此水也蜀人稱郫

繁曰膏腴綿洛為浸沃

綿竹故城在縣東五十里諸葛瞻於此戰敗

德陽縣西南至州四十五里本漢綿竹縣地後漢分綿竹縣立

德陽屬廣漢郡周閔帝元年郡縣並廢武德三年復置屬

益州垂拱二年割屬漢州

本傳述其傳世脚八
而戰

年陽國志作蘇

鄧艾平蜀京觀在縣北三十三里艾以景元四年征蜀大
破諸葛瞻於綿竹臺以為京觀初瞻在涪而艾已入江油
瞻曰吾內不除黃皓外不制姜維進不守江油吾有三罪
何面而反追就綿竹埋人脚而戰父子死焉
秦寔宅其地曰三造亭在縣北五里初太守夏慕三造其
門故以為名

姜詩泉在縣北三十九里詩母好江水一旦泉涌舍側味
如江水

鹿頭戍在縣北三十八里

什邡縣望

南至州四十里

本漢舊縣屬廣漢郡高祖封雍齒為

什邡侯應邵曰汁音十故曰什邡俗名雍齒城周閔帝改
為方亭縣武帝省武德三年復置垂拱二年割入漢州
洛通山在縣西三十九里李冰導洛通山謂此也

雍齒城在縣南四十里

金堂縣上

北至州五十二里

本漢牛鞞縣地屬犍為郡咸通二

年蜀郡長史李崇義析犍縣新都及簡州金水三縣置以
縣界連金堂山故以為名舊屬益州垂拱二年割屬漢州

昌利山在縣東北十里

望蜀山在縣東南二里

中江水在縣東北一里

毗江水在縣西二里

邛州臨邛

開元戶一萬三千五百七十二
元和戶一萬五千一百七十六

鄉六十三
鄉六十五

禹貢梁州之域秦為蜀郡地今州即蜀州之臨邛縣地也

宋及齊梁不置郡縣唯豪家能服獠昔名為保主惣屬益

州梁益州刺史蕭範於蒲水口立柵為城以備主獠名為

蒲口頓武陵王蕭紀於蒲口頓改置邛州南接邛來山因

以為名領依政一縣大業二年廢以縣屬雅州武德元年

割雅州依政等五縣置邛州

州境東西二百八里
南北一百二十里

八到東北至上都二千一百七十里
東北至東都二千三百二十里

南至眉州一百七十里
西至雅州一百七十里
北至蜀州八千里
西至羌夷一百三十里

貢賦開元貢絲布一疋
元和貢絲布一疋

管縣七 臨邛 大邑 安仁 依政 臨溪

火井 蒲江

臨邛縣郭下本漢地也屬蜀郡晉末李雄亂後為獠所侵

後魏廢帝二年定蜀復於舊城置臨邛縣仍置臨邛郡開

皇三年罷郡以縣屬邛州大業二年屬雅州武德復屬邛

州

銅官山在縣南二里鄧通所封後車王孫買為陶鑄之所

白水水經縣南二里

當作泉

火井廣五尺深三丈在臨邛縣南一百里以家火投之有聲如雷以竹筒盛之將行終日不滅蜀都賦云火井沉熒於幽水

卓王孫宅在縣南五里

大邑縣上東南至州四十九里本漢江原縣地咸通二年割晉原

縣之西界置

鶴鳴山在縣西北三十七里

七里池在縣西七里

安仁縣緊西南至州二十八里本秦臨邛縣地武德二年割臨邛

依政唐吳等縣置貞觀十七年廢咸通元年依舊置

斜江水經縣南五里

依政縣上西至州五十七里本秦臨邛縣地後魏於此置依政

縣屬蒲陽郡開皇三年罷郡以縣屬邛州大業屬雅州武

德復屬邛州

噫棘山在縣南四十里山南眉州丹陵縣界

白木水東南經縣南十里

州城西漢末公孫述為導江卒正治臨邛謂此城也

臨溪縣中下東至州六十二里本秦臨邛縣地也後魏恭帝於

此置臨溪縣屬蒲源郡開皇三年罷郡縣屬邛州後因之

縣城三面據險北面平坦

孤石山在縣東十九里有鐵鑛大如蒜子燒之成流支鐵甚剛因置鐵官

火井縣中下東北至州六十里本秦臨邛縣地後魏於此置縣屬雅州武德元年割依政等五縣置邛州縣屬焉縣有鹽井

蒲江縣中下西北至州六十三里本秦臨邛縣之地後魏恭帝嘗廣定縣仁壽元年改廣定為蒲江縣南枕江水因以為名後因之

車廄山在縣南八十里
蒲江水經縣南二百步

鹽井距縣二十里

簡州陽安開元戶二萬二千二百二十三
元和戶二千五百二十二

鄉三十九
鄉四十

禹貢梁州之域秦為四郡地漢武帝分置犍為郡今州即犍為郡之牛鞞縣也李雄據蜀夷獠內侵因茲荒廢南齊於此置牛鞞戍隋仁壽三年於此置簡州因境有賴簡池為名大業二年省武德三年復置

州境東北一百一十三里
西北一百一十八里
正西至成都府一百七十里
正東至資州三百

八到正西至成都府一百七十里
正東至資州三百

正東北至梓州三百一十里
正東至普州二百四十里
正西至陵州一百八十里

貢賦開元貢和貢

細一十五疋

管縣三 陽安 金水 平泉

陽安縣軋下本漢牛鞞縣也後魏恭帝二年於此置陽安縣屬武康郡開皇三年罷郡縣屬益州武德三年置簡州縣又來屬

分棟山在縣西七十七里

中江水即牛鞞水也昔羅尚乘牛鞞水東征李雄即此水也

賴簡池在縣東九十六里

陽明監井在縣北十四里又有牛鞞等四井公私仰給

當作恭

此司當作漢廣漢郡之新都縣地也

金水縣

上

南至州一百五十里

本漢唐郡之新縣地也縣有金堂

山水通於巴漢東晉義熙末刺史朱齡石帥建平生征蜀

仍於東山立金泉戍後魏平蜀置金泉縣魏金泉郡開皇

三年罷郡以縣屬益州武德元年以避神堯諱改為金水

縣屬簡州

金堂山在縣北二十四里

銅官山在縣北四十九里

大渡津在縣北三十里

平泉縣

中

北至州四十八里

本漢牛鞞將縣地也後夷獠所居

後魏恭帝二年置婆閭縣屬益州十八年改為平泉縣以

縣內有泉源出於平地故以為名仁壽三年置簡州以縣

屬之皇朝因之

大塔山在縣西北六十三里與分棟山連屬南入陵州界
赤水經縣南七十步

上軍井下軍井並鹽井也在縣北二十里公私資以取給

婆閩故縣在縣南四十六里

資州資陽開元戶一萬八千五百九十九
鄉五十三

禹貢梁州之域秦併蜀為蜀郡在漢即犍為郡資中縣地

也李雄之亂夷獠居之後魏廢帝二年析武康郡之陽安

縣置資州取資水為名也大業三年改為資陽郡武德元

年復為資州

州境東北一百三十八里

八到東北一百三十八里

正北至簡州三百二十里

正西至昌州二百六十里

貢賦開元賦金子綿布

管縣八 盤石 資陽 內江 丹山 銀山

龍水 清溪 月山

盤石縣郭上本漢資中縣地後為夷獠所居周武帝於漢

資中故城置盤石縣屬資中郡開皇三年罷郡屬資州皇

朝因之

牛鞞水合內江水南去縣二十步多魚鱉亦出麩金

資陽縣上東南至州一百二十里一本漢資中縣也屬犍為郡李雄

亂蜀縣荒廢後魏廢帝二年始通巴蜀開拓資中周明帝

於資中縣置資陽縣因資水為名屬資陽郡開皇三年罷

郡縣屬資州

牛鞞水東去縣二十一里

王褒墓在縣西北十五里褒資中人也宣帝夜祠金馬碧

鷄道病死

內江縣中西北至州九十八里本漢資中縣地名後漢分置漢安

縣李雄之後陷於夷獠周武帝天和二年于中江水濱置

夜營作使

漢安成其年改為中江縣屬資中郡隋文避廟諱改為內

江縣屬州皇朝因之

益井二十六所在管下

丹山縣中南至州二百三十里本漢資中縣地貞觀四年於此置

丹山縣取界內崇丹山為名也

銀山縣中西北至州四十八里本漢資中縣地隋為內江縣地義

寧二年分置銀山縣因縣界銀山為名

益井一十一所在管下

龍水縣中東至州一百二十里本漢資中縣地義寧二年招慰夷

獠於此分置龍水縣以縣西北有溪屈曲繞城如龍因以

為名

清溪縣中下 西南至州一百三十里 一本漢資中縣地自晉訖梁夷

獠所居大業十二年於此置牛鞞縣因牛鞞水為名也皇

朝初因之天寶元年改為清溪縣

月山縣中下 東至州本漢資中縣地義寧二年分置月

山縣

內江水在縣南一里

嘉州中府 開元戶二萬二千九百一十二 鄉五十三 和戶一千九百七十五 鄉六十五

禹貢梁州之域秦為蜀郡今州即漢犍為郡之南安縣地

也後夷獠所侵梁武陵王蕭紀開通外徼立青州遙取漢

青衣縣以為名也周宣帝二年改為嘉州境按近漢之漢
嘉舊縣因名焉大業二年併嘉州入眉州八年改為眉州郡
武德二年改為嘉州割通義洪雅等四縣別置眉州

州境東北

八到東北至上都二千三百五十里

東北至東都一千四百一十里 東南至戎州陸路三百二

北至眉州一百一十里 東南至戎州陸路三百二

正北至東都一千四百一十里 東南至戎州陸路三百二

正西至東都一千四百一十里 東南至戎州陸路三百二

貢賦開元貢金賦小布麻 管縣八 龍遊 夾江 綏山 羅目 峨眉 玉津 平羗 犍為

龍遊縣郭下本漢南安縣地也周武帝保定元年於此立平羗縣開皇三年改為峨眉縣九年又於峨眉山下別置峨眉縣改州理平羗縣為青衣縣取青衣水為名也十三年改名龍遊以隋將伐陳理舟艦於此有龍見江水引軍而前故名縣皇朝因之

青衣水經縣南去縣三里

蘇稽戎在縣西南三十里

夾江縣上東南至州七十五里本漢南安縣地開皇十三年割平

羗龍遊二縣地於夾江廢戎置夾江縣屬嘉州大業二年

割屬蜀州武德元年却歸嘉州

青衣水經縣西

綏山縣中東至州四十里本漢南安縣地大業十一年招慰生

獠立以為縣因山為名屬眉山郡武德元年割屬嘉州

綏山在縣西南一百一十九里在峨眉山西西南其高無極

峨眉山在縣南六里

小峨眉山在縣南六里

羅目縣中東北至州九十五里本漢南安縣地麟德二年招慰生

獠於今縣西南一百八十三里置沫州及羅目縣前上元

三年州縣俱廢儀鳳三年重置嘉州羅目獠中山名因以

名縣

元和縣志

峨眉山在縣西四十里

大渡水在縣北二百步

峨眉縣上東至州七十五里本漢南安縣地周武帝於此置平

羌縣後改平羌為峨眉縣又以為青衣縣仍別立峨眉縣

枕峨眉山東麓故以為名屬嘉州大業三年割入眉州皇

朝武德又屬嘉州也

峨眉大山在縣西七里蜀都賦云抗峨眉於重阻西山相

對望之如峨眉故名此山亦有洞天石室高七十六里

中峨眉在縣東南二十里有古穴初絕容人行數里漸寬

有鍾乳穴穴有蝙蝠其大如筐

此嶽當作峨

華陽國志與璧字

車剛水在縣北二十里

玉津縣中西北至州三十九里本漢南安縣地李雄時夷獠自牂

柯入居焉蕭紀置青州之地大業十一年於此置玉津縣

以江有壁玉津故以為名皇朝因之

峨江在縣城下

玉津鎮在縣城中

平羌縣中下南至州一十八里本漢南安縣地周武帝置平羌

縣因境內平羌水為名開皇四年改州理平羌縣為峨眉

縣仍於今東六十里別立平羌縣大業十一年夷獠侵沒

移於今理

元和縣志

卷三

十三

井當作井

熊耳峽在縣東北三十一里

捷為縣中下西北至州一百五十六里一本漢南安縣地周於此置沉

犀郡并立武陽縣開皇三年廢郡以縣屬戎州又改武陽為

捷為縣前上元二年割屬嘉州

大江在縣西十步

大鹿山在縣北一里

沉犀故城在縣東南三里

戎州南漢開元戶六千七百八十七元和戶一千二百九十三

鄉二十五

禹貢梁州之域古夔國也初秦軍破滇通五尺道至漢武

帝建元六年遣唐蒙發巴蜀卒通西南夷自夔道撫犛牂

續書金貨名作十餘里疑三字衍
字誤脫上畫也

散金石開道二十餘里通西南夷置夔道縣屬捷為郡今州

即夔道縣也戎獠之中最有人道故其字從人李雄竊據

此地空廢梁武帝大同十年使先鐵討定夷獠乃立戎州

即以鐵為刺史後遂不改

州境東西北七百里一十三里

八到東北至嘉州三百一十里陸相兼至上都二千七百里

東北至嘉州三百一十里陸路三百四十里

西北至嘉州三百一十里陸路三百二十里

西南至南詔所居羊直咩城二千三百里

貢賦元和貢葛布麻布葛五疋

管縣五 夔道 義賓 開邊 南溪 歸順

元利縣志
夔道縣郭中本漢舊縣也屬犍為郡永嘉後荒廢梁於此立戎州周保定三年改夔道為外江縣大業三年改為夔道縣出荔枝一樹可收百五十斗

黃泉山在縣西北五十九里

汶江流經縣東北去縣十步

馬湖戎在縣西二十一里

義賓縣中東南至州一百六十里一本漢南安縣地屬犍為郡天寶

元年改為義賓屬戎州

大秋溪在縣東南一十二里有秋溪鹽井蓋因此水為名也

開邊縣中東北至州六十五里本漢夔道地也周為外江縣地開

皇六年于此縣北一百三十里野容川置歸順縣後上元

元年獠賊叛亂因而荒廢永泰二年復於今理

小梨山在縣南四十七里

大梨山在縣南六十里

南廣水在縣西北一里

鹽泉鎮在縣西南八十里

南溪縣中西至州五十里本漢夔道縣地梁於此立南廣縣屬

廣漢郡以縣屬戎州仁壽二年改為南溪縣避煬帝諱也

皇朝因之

平蓋山在縣東三十里多荔枝

可廬山在縣南五十里山多印竹

汶江經縣南去縣十步

歸順縣中下聖曆二年折郁馱縣地以生獠戶置

元和郡縣志卷第三十一

元和郡縣志卷第三十二

劍南道中

西川下

雅州 眉州 松州 茂州 翼州 維州

當州 悉州 靜州 柘州 恭州 直州

黎州 雋州 姚州 協州 曲州

雅州 廬山 開元戶六千五百八十九 元和戶一千四百五十三 御二十四

禹貢梁州之域秦滅蜀為郡即嚴道縣也李膺記曰自晉

永嘉崩離李雄竊據此地蕪廢將二十紀夷獠居云後魏

廢帝二年置蒙山郡于此開皇十三年置蒙山縣并鎮仁

臺灣國家圖書館 NATIONAL CENTRAL LIBRARY, TAIWAN, R.O.C.

平蓋山在縣東三十里多荔枝

可廬山在縣南五十里山多印竹

汶江經縣南去縣十步

歸順縣中下聖曆二年折郁馱縣地以生獠戶置

元和郡縣志卷第三十一

元和郡縣志卷第三十二

劍南道中

西川下

雅州

眉州

松州

茂州

翼州

維州

當州

悉州

靜州

柘州

恭州

直州

黎州

雋州

姚州

協州

曲州

雅州

廬山

開元戶六千五百八十九
元和戶一千四百五十三

御二十二
御二十四

禹貢梁州之域秦滅蜀為郡即嚴道縣也李膺記曰自晉

永嘉崩離李雄竊據此地蕪廢將二十紀夷獠居云後魏

廢帝二年置蒙山郡于此開皇十三年置蒙山縣并鎮仁

臺灣國家圖書館 NATIONAL CENTRAL LIBRARY, TAIWAN, R.O.C.

壽四年罷鎮改置雅州因州境雅安山為名大業三年以

雅州為臨邛郡武德元年復為雅州

州境東西五百三十九里
南北四百三十五里

八到東北至上都二千三百四十里
西南至黎州二百四十里
東北至東都二千二百里
西北至西山谷口和順鎮九十里

貢賦開元貢 赧金 賦 綿 葛
元和貢 赧金 落雁木

管轄糜州十一

管縣五 嚴道 百丈 名山 廬山 滎經

嚴道縣中郭下本漢舊縣屬蜀郡漢遷淮南王長於嚴道邛

邛縣有郵蠻夷曰道後魏于此置始陽縣大業三年改始

陽為嚴道縣

蒙山在縣南十里今每歲貢茶為蜀之最

長坡嶺在縣西南二十七里道至險惡

平羗水經縣東二里

多切鎮在縣西北三十二里

攏越鎮在縣西三十六里

百丈縣中西南至州八十六里本秦嚴道縣地貞觀八年于此置

百丈縣令按鎮城東有百丈穴故以為名

隴西山在縣西北三十里

大池水經縣東去縣十五步

撫人戍在縣西南二十里

名山縣中一

西南至州四十二里

本秦嚴道縣地後魏于此置蒙

山縣屬蒙山郡開皇十三年改為名山縣因縣西北名山為名也屬邛州仁壽四年改屬雅州

名山在縣西北十里

弱棟坂在縣東北八里長二里道至險阻

名山水在縣東二百步東南入平羌水

廬山縣中

東南至州七十里

本秦嚴道縣地仁壽元年于此置

廬山鎮三年于此置鎮廬山縣因山為名屬邛州後屬雅州皇朝因之

廬山在縣西北九里其山西北連延入夷獠界正北即邛

州火井縣界

浮圖水一名車廬水經縣西南五里

羅帶水經縣東五十步

靈閣鎮在縣西北六十里車靈山在下山有峽口似門闊

三丈長二百步閣外即夷獠界

榮經縣中下

東北至州一百一十里

一本漢秦嚴道縣地也武德三

年于此置榮經縣

邛來山在縣西五十里本名邛笮山故笮人之界也山嚴

峭峻山竹高節寔中堪為杖因山名也

取正當有歲字華陽國志

銅山在縣北三里即文帝賜鄧通鑄錢之所後以山假與卓王孫取千足其山今出銅鑛

九折坂在縣西八十里王陽為益州刺史經此太息謝病去官后王尊為益州刺史至此叱馭而過

邛來水東流經縣北三里

邛來鎮在縣西南八十七里

石門戍在縣西南三十五里

眉州通義 開元戶四萬二千八百三十六 鄉六十五 元和戶五千八百八十四 鄉七十二

禹貢梁州之域在漢即魏為郡陽武縣之南地梁太清二年武陵王蕭紀開通外徼于此立青州取漢青衣縣為名

也後魏二年平蜀改青州為眉州因峨眉山為名也武德

元年改眉州為嘉州二年于通義縣復置眉州

州境

東北至上都二千二百一十里 東北至東都三千七十里

八列 東南至嘉州二百四十里 東至陵州七十里

貢賦 元和貢 麩金 獐麻布 甘子

管縣五 通義 彭山 丹稜 洪雅 青神

通義縣 郭下 本漢武陽縣之南境也後魏于此置通義縣

屬齊通郡開皇三年罷郡以縣屬眉州皇朝因之

大江一名汶江經縣東去縣三里出麩金

白戰山在縣東北二十五里西臨汶江

彭山縣

南去州六十六里

本漢武陽縣也秦惠王時張儀司

馬錯伐蜀之玉關明拒戰不勝退走武陽獲之即其地也漢昭帝時犍為郡自僂道移理武陽周武帝于此置隆山郡以隆山屬益州貞觀元年割屬眉州先天元年以犯諱改名彭山縣

昂鼻山亦曰打鼻山在縣南十五里宋譙縱據蜀朱齡石伐之命滅嘉奇外出兵譙縱遣將譙小苟引兵塞打鼻以禦之即此也山形孤起東臨江水昔周昂淪于此水或見

其鼻遂以名山

大江一名汶江亦曰導江在縣東七里

犍為故城在縣西北五里漢犍為郡也武德帝元六年分

巴蜀二郡立犍為郡

彭亡城亦曰平無城彭祖家于此而死故曰彭亡後漢岑彭擊公孫述至武陽所營地名彭亡聞而惡之欲從會日暮而上是夜蜀刺客詐為亡奴降彭遂刺殺彭初岑彭至其地改曰平無若言巴蜀已平無復賊也

馨堰在縣西南二十五里擁江水為大堰開六水門用灌郡下公孫述僭號犍為不屬述攻之功曹朱遵拒戰于六

水門是也

丹稜縣上 東北至州本南齊之齊樂郡也周明帝置齊

樂縣武帝改為洪雅縣開皇十二年因縣南有洪雅鎮就

立洪雅縣仍改金理為丹稜縣屬眉州皇朝因之

三青山在縣東北四十五里

思蒙水在縣西北二十五里

洪雅故城在縣東百五十步

洪雅縣上 東北至州一本漢齊郡之南境也自晉迄宋

夷獠有其地周武帝攘却夷獠立洪雅鎮開皇十三年改

洪雅為丹稜縣更于此置洪雅縣兼帶洪雅鎮屬眉州縣

西有洪雅川以名縣

可暮山在縣西北三十九里山多材木公私資之

青衣水一名平羗水經縣南一里

青神縣中 北至州本漢南縣地也李雄之後夷獠內侵

西魏恭帝造于此置青衣縣屬眉州之青城郡開皇三年

罷郡徙縣居郡理屬眉州皇朝因之

青神即青衣神在今嘉州界

汶江縣經東三里

青神故城在縣南二十三里

松州 交州下府 開元戶七百二十

二字誤倒

南下疑脫書字

禹貢梁州之域古西羌地也羌水本出自三苗蓋姜姓之
別也其國近南嶽及舜流四凶徙之三危濱于賜支至于
河首綿地千里賜支者禹貢所謂析支者也夏桀之亂犬
豕入居岐邠之間成湯伐而攘之及武王伐商羌髡會于
牧野周襄西戎來寇殺幽王子驪山及秦穆公得戎人由
余遂伯西戎開地千里其後子孫分別各自為種所居無
常依逐水少以戰死為吉利病終為不祥婦人孕身六月
而生產子不避風雪性剛猛得西方金行之氣始皇時務
力併六國兵不西行故羌種得以繁息漢武^北逐匈奴西
逐諸羌乃渡河湟築令居塞始置護羌校尉列河西四郡

隔絕羌胡後漢至于魏晉或降或叛至後魏鄧至王象舒
治者並泉羌也^帝為羌豪因地名自號為鄧至王其後子
孫彭舒者遣使內附拜龍驤將軍益州刺史甘松縣開國
子假以渠帥之名後魏末平鄧至藩始統有其地後周保
定五年于此置龍涸防天和元年改置扶州領龍涸郡開
^皇聖三年廢龍涸郡置嘉誠鎮與扶州同理焉大業三年
改扶州為同昌郡嘉誠縣隋末陷于寇賊武德元年隴蜀
平定改置松州貞觀三年置都督府後但為州

州境東西二百七十四里
南北一百七十七里

八到東北至上都一千九百里
南至翼州一百八十里

東北至東都二千七百六十里
北至茂州三百三十里

貢賦 開元貢 狐尾 當婦 犀 牛酥

管縣二 嘉誠 交川

嘉誠縣 中下 本周舊縣也武帝天和元年置屬龍涸郡開

皇三年罷郡屬扶州武德元年改屬松州

雪山在縣東八十里春夏常有積雪故名

甘松嶺在縣西南十五里

寧遠鎮在縣北一百里

大定戎在縣北四十里

交川縣 下 北至州三十四里 本周舊縣天和和中置屬龍涸郡開

皇三年罷郡屬扶州武德改屬松州

洛稽山在縣西北七十五里

江源鎮在縣西北三十里

茂州 通化 開元戶二千五百四十

元和戶六百九十 高貢梁州之域本冉駝國漢武破南越冉駝等皆震恐請

臣置吏元鼎元年以冉駝為汶山郡今州即漢蜀郡汶江

縣也周武保定四年立汶州開皇五年改為會州大業三

年罷會州為汶山郡武德三年改置南會州總管府貞觀

八年改為茂州以汶滋山為名

州境 東西四百七十八里 東北至東都三千里

八到 東北至都二千一百四十里 南至賊都府三百七十里

東至綿州取松嶺關路三百七十里
北至翼州一百二十里

貢賦開元貢 麝香 升麻 賦 麻布
元和貢 生馬 牙消 麝香

管縣四 汶山 汶川 通化 石泉

郡當作縣

青山石山四字疑有誤字

汶山縣郭下本漢汶山縣地晉改為廣陽郡屬汶山郡開
皇十八年改為汶山縣屬會州皇朝改屬茂州按汶山即
岷山也南去青山石山百里天色晴明望見成都山嶺停
雪常深百丈夏月融泮江川為之洪溢即隴之南首也

汶江北自翼州南流徑縣西二里

石密溪在縣東十九里

汶江城在縣北三里

西下疑有脫字

汶川縣中下北至州本漢綿鹿音縣地也梁于此置汶

川縣西汶水因以為名仍于縣置汶山郡開皇三年罷

郡以縣屬汶州汶州郡茂州汶六年又屬會州武德改隸

茂州

玉壘山在縣東北四里

濕坂在縣南一百三十七里嶺上樹木森沉常有水滴未

嘗暫燥故曰濕坂

大江水一曰汶江至汶山故郡乃廣二百步

廣宗故縣在縣西七十二里漢縣也屬蜀郡禹本汶山廣

宗人有石綠色禹所生處今其地名剗兒畔

綠色三字他書引此作紐村

古徵考禹命驗注引蜀事化
作剗兒畔

故桃關在縣南八十二里遠通西域公私經過唯此一路
關北當風穴其一二里中晝夜起風飛沙揚石

絕橋在縣西北三里架大江水筏竿四條以葛藤繙絡布
板其上雖從風搖動而牢固有餘夷人驅牛馬去來无惧
今按其橋以竹為索闊六尺長十步

通化縣中下東北至州一百六十里本漢廣柔縣之地周武帝時于
此置石門鎮開皇六年以近日苟生羗于金川鎮置金川
縣十八年改為通化縣皇朝因之

蜀山在縣東北六里

縣城累石為城內窾外險東北二面並累石南面西向臨

岸去地百餘丈

石泉縣中下西至州一百二十里一本漢汶江縣之地也貞觀八年

于此置石泉縣屬茂州

石城山在縣東南一里

石蜜水經縣南一里

翼州臨翼下開元戶一千七百一十四 鄉七

禹貢梁州之城本秦漢徼外羗也武帝元鼎中開為縣今
州即漢蜀郡蚕陵縣之地也梁太清中武陵王蕭紀于蚕
陵舊縣置鉄州尋廢周武帝天和元年討蚕陵羗又于七
項山下置翼州以翼計溪為名隋大業三年省州改置和

山鎮以翼計等三縣屬會州武德元年重置翼州其城西枕大江南面臨溪

州境東西北三百三十里南西北一百七十里東北至上都三千八十里東北至上都二千九百四十里北至松州一百八十里西至遼州二百二十里

貢賦開元貢麝香散麝賦麻布

管縣三 衛山 翼水 峨和

衛山縣中下本漢蚕陵縣地周武帝于此置翼計縣以翼計水為名屬翼計郡開皇三年罷郡以縣屬翼州皇朝因之天寶元年改為衛山縣

七頃山一名落日山此路山巖峻阻平地唯有七頃因呼為七頃山

龍洞故城俗名防渾城在縣北十一里城之北境舊是吐谷渾所居故曰防渾城

石凹或在縣北六十里
箬橋在縣北三十七里以竹篾為索架北江水

翼水縣中下北至州本漢蚕陵縣之地周于此置龍水縣屬清江郡開皇三年改為清江縣三年罷郡以縣屬翼

州十八年又改清江為翼水縣皇朝因之
石鏡山在縣東南九里山側有石圓徑二尺明徹如鏡因

徹當作激

名

大江水經縣西二百步翼水出縣南下

岷和縣中下南北至州六十里本漢蚕陵縣之地天寶十一年

公置岷和縣以縣有岷和山也縣有石白戍北大江之西

也

維州維州下開元戶七百六十五

本徼外羌丹駝之別種初蜀將姜維馬忠北討北汶山叛

羌此其地也今勅姜維城即維所築自晉已後羌夷或降

或叛開皇四年討叛羌以其地置薛城戍屬會州後又沒

賊武德四年日苟羌首領內附於姜維城置維州以統之

疑何

其城甚險固乾元二年沒西戎

州境東西三百二十五里南北二百五十三里

八到東北至上都東北至東都

東至直州界一百里西至東北至恭州三百五十里

貢賦開元貢麝香

管縣三 薛城 定廉 鹽溪

薛城縣下本隋薛城戍武德七年改為縣與州同置姜維

山在縣西一里

定廉縣下本隋開皇四年置定廉戍於此屬會州武德七

年改為縣與州同置因定廉水為名

益溪縣 下貞觀三年置益溪村因為名

定廉山在縣東十里

當州 下江源

本漢舂陵縣地貞觀二十一年割松州通軌縣置當州仍

以羗首領為其刺史

州境 東西一百六十八里

八到 東北至上都二千九百一十里

東至松州二百一十里

東至翼州二百七十里 犍牛尾 羚羊

管縣四 通軌 利和 谷和 平康

貢賦 元和貢 當歸 散麝香

通軌縣 下貞觀三年置屬松州二十一年于縣置當州

利和縣 下西南至州三十里 周天和元年于此置廣平縣尋廢

明慶二年于廣平舊城置利和縣

谷和縣 下東至州六十里 文明元年開生羗置

平康縣 下西南至州六十里 明慶中因古平康城置在平康水

西隸翼州尋廢垂拱元年置以屬當州

悉州 下歸誠 開元戶八百五十五

右明慶元年分當州置在志唐州因以為名其首領任刺

史

州境 東西一百六十里

南北八十里

八到 東北至上都二千三百五十里

東北至東都三千二百一十里

東至翼州二百二十里 東南至成都府六百五十里

西南至靜州六十里

貢賦 元和貢 麝香 犂牛酥并尾 當歸

管縣三 識曰 左封 歸誠

識曰縣下明慶元年與州同置地名識曰因之為名

肅蕃山在州北八十里肅蕃鎮在山下

左封縣下 東南至州周天和元年於此置廣平縣開皇

十八年改為左封天寶中又于縣置守捉

歸誠縣中下 西北至州本生羌垂拱二年後化三年置

縣以處之

靜州 靜州 開元戶六百七十二

鄉二

本漢蚕陵縣地天授元年于此置靜州其城據山甚險固

州境 東西三百二十里 南北二百三十里

八到 東北至上都三千二百九十里 東北至東都三千一百五十里

東北至悉州六十里 西北至柘州三十里

東北至當州六十里 東北至赤和縣三十五里

貢賦 開元貢 麝香 犂牛酥

管縣三 悉唐 靜居 清道

悉唐縣 中下 四至州二 十四里

靜居縣 中下

清道縣下

右並明慶元年與悉州同置天授元年割屬靜州

柘州蓬州開元戶

儀鳳元年置以山多柘木因以為名其城西面險阻易于

一平似四面

固守有安戎江蓬婆水在州南三十里

州境東北

八到東北至上都二千二百六十里

管縣二 柘縣 喬珠

柘縣郭下前上元二年置

大雪山一名蓬婆山在縣西北一百里

柘嶺在縣北八十里嶺北三十里至白崖驛與吐蕃接界

喬珠縣中下東至州與州同年置

恭州恭化開元戶

開元二十一年析靜州部落于柘州西置

州境東北

八到東北至上都二千一百九十里

東南至東都三千一百五十里

西南至維州三百五十里

管縣三 和集 博恭 烈山

和集縣郭中下舊名廣平縣屬靜州開元二十七年于縣置

恭州寶應元年改名和集

博恭縣 中下

西至州二十五里

烈山縣 中下

西至州五十里

直州 昭德 下

在合江鎮西一百四十二里其地本名直符天寶三年節度使章仇兼瓊以其地險阻又當西山要路奏置直符營控押一川仍置兵于其處五年節度郭虛已緣羌項搖動仍奏置昭德郡乾元二年改為直州

州境 東西南北

八到

東北至上都二千一百八十里
東北至東都三千四十五里
東至盟州四十里
西至維州界一百里

南至茂州通化縣一百里
北至悉州界四十里

貢賦 元和貢

當歸三斤半

麝香

管縣 四

直符

昭德

昭遠

鷄川

直符縣

中下郭下

昭德縣

中下

昭遠縣

中下

鷄川縣

中下

右昭德等三縣並在州側近以熟羌首領為其令長居死常所

黎州

洪源中府

開元戶元和戶三百三十八

禹貢梁州之域漢武帝破夷于邛置沉黎郡 周柳五 天和三年

開越寓于此置黎州隋廢州置沉黎鎮武德元年罷鎮為南登州大足元年巡察使殷祚奏割雅州漢源飛越通望三縣置黎州龍興三年嵩州都督元膺奏廢開元三年本道使陸象先重奏置天寶初廢飛越縣止領縣二其州城東西南三面並臨絕澗唯北面稍平貞元二年節度使韋臯鑿北面隍壑深闊又于州北故武侯城遷迤置堡三所為州城之援

州境

東北至上都二千五百八十里
東北至東都二千四百三十里
東至戎城無路約七百里
東北至種州二百四十里

西南至嵩州六百五十里
其城西臨太渡河河西生羌蠻界
西至廓清城一百八十里

管縣二 漢源 通望

漢源縣中下本漢旄牛縣地也隋仁壽二年平夷獠于此

置漢源鎮因漢川水為名四年罷鎮立縣屬雅州貞觀三年割屬嵩州開元三年分屬黎州

飛越山在縣西北一百里山西北兩面並接羌戎界儀鳳二年置飛越縣天寶初廢

沉黎鎮在縣東南六十一里

廓清城在州西一百八十里

銅山城西北五十里

定蕃城在通望軍東一百八十里

衝要城在通望縣東十三里

大定城在州南二百三十里乾元二年改和集鎮置

已上城並貞元中常舉置

管羈縻州五十七並蠻夷部落大首領主之

通望縣中

北至州九十里本漢旄牛縣地開皇二十年于此置

大渡鎮大業二年改為陽山鎮武德元年改為陽山縣屬

嵩州天宝元年改名通望縣割屬黎州

大渡水經縣北二百步

沉黎鎮在縣東北六十一里

通望戍在縣西南十二里

嵩州

越嵩開元戶三萬八千三百八十五
下府元和戶一萬六千五百八十

鄉二十六

本漢南外夷秦漢為邛都國秦嘗攻之通五尺道改置夷

馬至漢武帝始誅且蘭邛君并殺笮侯而冉駹等皆震恐

乃以邛都之地為越嵩郡屬益州按郡有越水嵩水出深

美界言越嵩者以章威德遠也領縣十五魏晉已還蠻獠

恃險鈔竊乍服乍叛周武帝天和三年開越嵩地于嵩城

置巖州開皇六年改為西寧州十八年改為嵩州皇朝因

之至德二年沒蕃貞元十三年節度使常舉收復

越嵩字誤

州境東西北九百八十里

八到東北至上都三千二百三十里 東北至東都四千九十里

北至成都府一千二百九十里 東至岷州界約二百里

西至東瀘水二百里 南至瀘渡四百五十里

東南至姚州三百五十里 西北至種州六百九十里

貢賦開元貢 絲布

管縣七 越雋 西瀘 蘇初 臺登 邛部

昆明 會州

越雋縣新上本漢邛都縣之地也開皇六年分邛都置越雋縣皇朝因之

陷河在縣東南十里初成帝置邛都縣元幾陷為汙澤因名陷河

咸當作武

西瀘縣下東北至州本漢邛都縣地也周武帝天和三年于北置本可縣天寶元年改名西瀘縣

溫湯水出縣西山下十二里

瀘水在縣西百一十二里諸葛亮征越雋上疏曰五月渡瀘深入不毛謂此水也水峻急而多石土人以牛皮作船

而度一船勝七八人

姜磨戎在縣西南三里

蘇初縣上東南至州本漢舊縣也屬越雋郡後陷夷獠

周武帝重開越雋復立蘇初縣屬嚴州開皇改屬雋州皇

朝因之

鹿多作渡

華陽同志作蘇示

國家圖書館 NATIONAL CENTRAL LIBRARY, TAIWAN, R.O.C.

温水出縣東平地二十一里

臺登縣下

正南微北至州百七十里本漢舊縣屬越高郡周武帝重

開越高子舊理立臺登縣後遂因之

鉄石山在縣東三十五里山有磐石火燒成鉄極剛利念

諾水本名繩水流入瀘水在縣西北七百里自羗戎界流

入
長江水本名孫水出縣西地

胡浪山下有司馬相如定西南夷橋孫水以通邛笮即此

水也

諸葛亮故城在縣東南三里亮南征至此所築也

蜀本傳開漢其地也見羊湯曰志
解州高城其同深遠而增其字
其商屠特打失之也

邛部縣

下

西南至州二百六十里

本漢蘭縣地也屬越高郡周武

德于此邛部城置縣仍以舊城為名屬邛部郡開皇三年改屬雋州皇朝因之

雋山在縣西南九里雋水出雋下山州郡得名因此水也

清寇鎮在縣西北五十八里

昆明縣中

東北至州三百里

本漢定笮縣也屬越高國去郡三

百里出益鉄夷皆用之漢將張翥殺其豪率遂獲盜鉄之利後沒蠻夷周武帝正定笮鎮武德二年于鎮置昆明縣蓋南

接昆明之地因以為名

益井在縣城中今按取益先積柴燒之以水洗土即成黑

國書水部
益字亦經注寫誤

益

凡言築者夷人于大江水置上置藤橋謂之竿其定竿大竿皆是近水置竿橋處

會川縣中北至州三百七十里本漢會無縣屬越雋郡蕭齊没于

蠻獠高宗上元二年于其地置會川縣天寶初又于縣側立會同軍在今州南三百七十里是也

姚州雲南下

本漢雲南縣之地武德四年安撫大使李英以此中人多姓姚故置姚州為瀘南之巨屏天寶十三年没蕃貞元初蠻帥異牟尋歸國册拜謂之南詔九年南詔又以其地內

屬

州境東北西南

八到東北至上都四千三百里
東北至京都四千八百九里

貢賦無

管縣三 姚城 長明 長城

姚城縣下

長明縣下西南至州十五里

長城縣下南至州五里

右並與州同置龍朔中于州理置都督府尋廢入雋州垂拱元年重置

元和郡縣志

協州下 戶三百二十九

本夜郎國也漢武帝開夜郎置犍為郡今州即犍為郡之南廣縣也其後蠻夷內侵郡因荒廢開皇四年中隸附于此置協州大業三年廢入犍為郡武德元年開南中復協州

州境

東北至上都三千一百里
東至東都三千九百六十里

貢賦無

管縣三 東安 西安 胡津

東安縣下 郭下

西安縣下 東西至州二十七里

胡津縣下 南至州六十里

右三縣開皇四年並同州置本漢南廣縣之地大業二年廢武德元年南夷款附重置

曲州朱提下

本漢夜郎國郡地武帝于此置朱提縣屬犍為郡後立為

郡在犍為郡南一千八百里後漢省郡諸葛亮南征復置

朱提郡自梁陳已來不復賓屬開皇四年開置南中立為

恭州武德元年改為曲州朱提山名出善銀食貨志曰朱

提銀重八兩名為一流因山名郡縣也

此郡字提衍

國家圖書館 NATIONAL CENTRAL LIBRARY, TAIWAN, R.O.C.