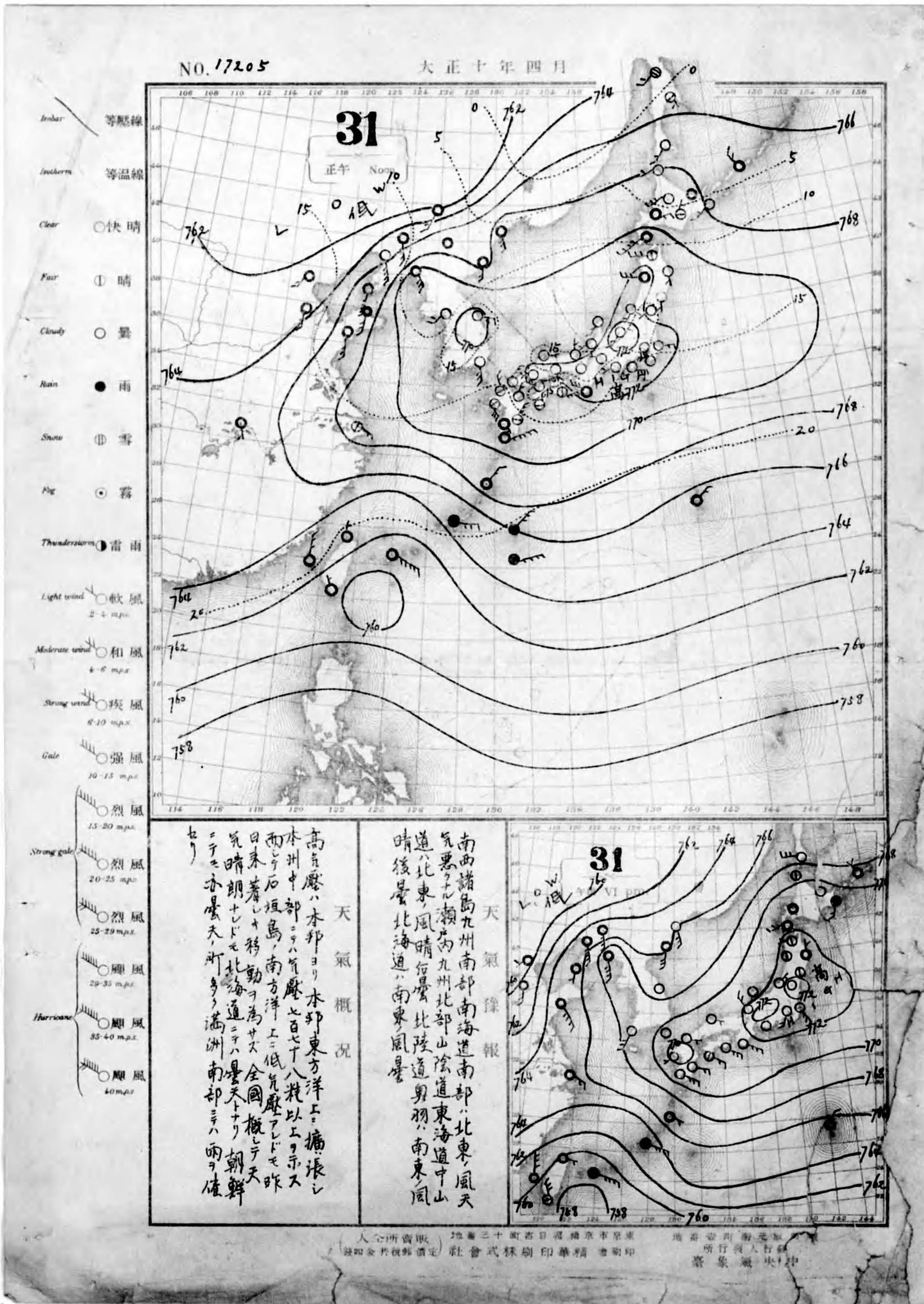
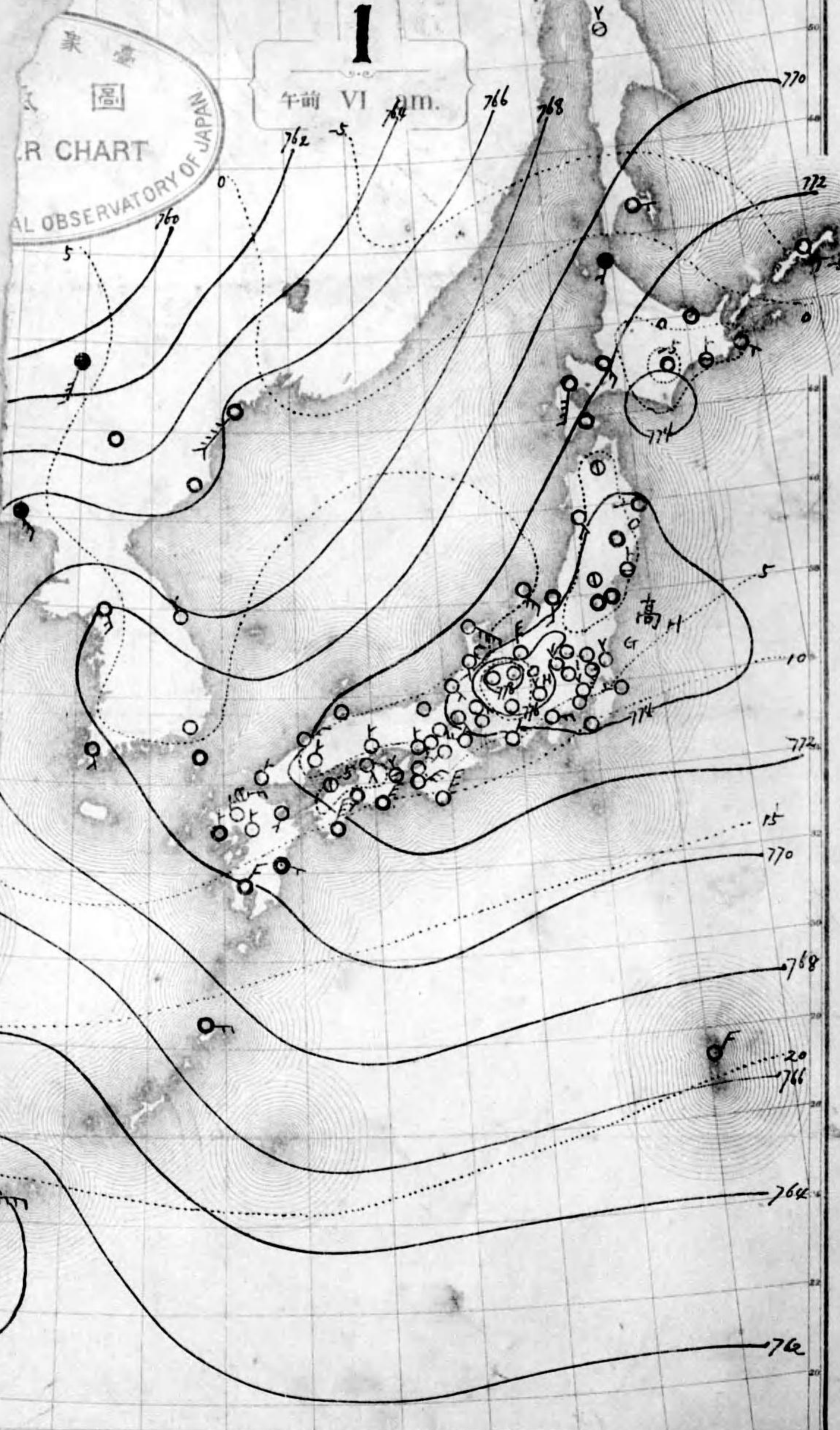


0 1 2 3 4 5 6 7 8 9 10 11 12 13 14 15 16 17 18 19 20 21 22 23 24 25 26 27 28 29 30 31 32 33 34 35 36 37 38 39 40 41 42 43 44 45 46 47 48 49 50 51 52 53 54 55 56 57 58 59 60 61 62 63 64 65 66 67 68 69 70 71 72 73 74 75 76 77 78 79 80 81 82 83 84 85 86 87 88 89 90 91 92 93 94 95 96 97 98 99 100

始



APRIL 1921



氣象圖
R CHART
METEOROLOGICAL OBSERVATORY OF JAPAN

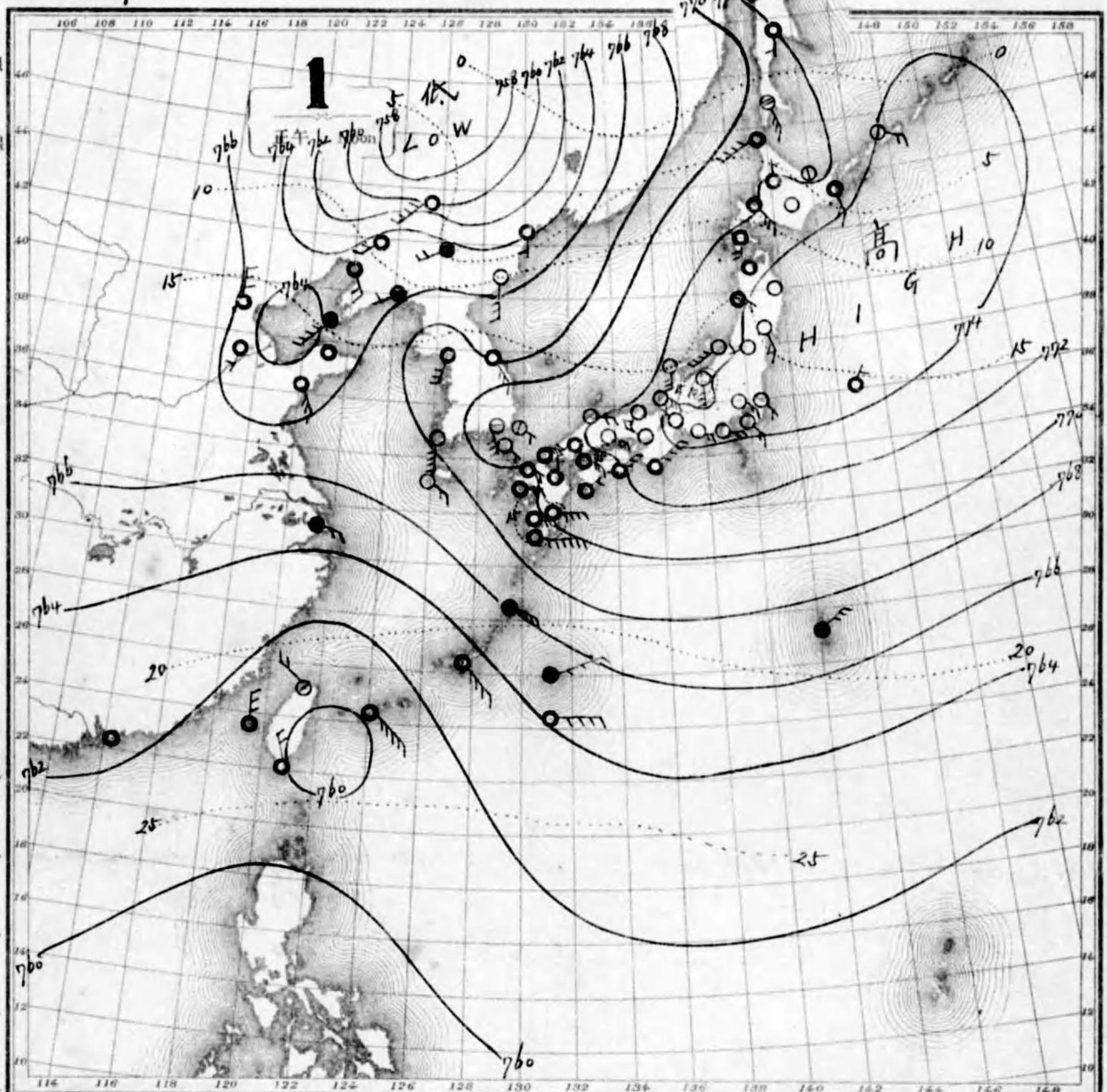
可觀物能辨種三第月七年七十二治明
行發時一日每行發日 月四年十正大
號 五〇三七一第圖氣天

大正十年四月 氣象略表

地名	氣溫			平均風速	最多風向	降水日數	降水%	日照時數	地名	氣溫			平均風速	最多風向	降水日數	降水%	日照時數		
	平均	最高	最低							平均	最高	最低							
恒春	24.5	29.0	21.4	60.0	SE	3	6	76	48	前橋	13.2	19.1	8.3	63.0	S	49	9	65	53
臺南	23.6	28.2	19.5	60.3	SW	50	15	83	38	宇都宮	10.1	17.1	3.9	62.7	SW	158	14	70	49
澎湖	21.9	24.1	14.0	69.1	S	0	0	75	68	福島	12.6	18.7	6.7	62.8	S	81	14	74	44
澎湖	22.9	25.1	20.1	69.7	SSE	1	2	83	55	鹿嶋	12.1	19.6	7.1	62.5	SSE	94	10	70	49
澎湖	22.8	28.3	18.7	60.3	SSW	1	3	80	62	鹿嶋	12.1	17.1	7.5	63.2	S	165	17	79	42
臺北	22.0	27.5	17.7	60.9	NE	17	7	79	42	伊吹山	4.5	8.3	1.2	64.1	SSE	219	18	84	37
基隆	23.0	26.2	18.2	61.1	S	63	6	77	63	伊吹山	13.2	17.3	9.0	62.8	S	157	16	72	39
新竹	21.7	25.7	18.2	61.3	SW	67	7	78	53	伊吹山	13.1	18.6	7.8	62.8	S	139	15	75	43
桃園	20.3	24.4	16.8	61.3	SSE	273	14	78	38	伊吹山	12.1	17.4	7.4	62.2	E	162	17	74	43
新竹	16.6	21.6	11.3	61.7	SW	279	15	80	39	伊吹山	11.1	15.6	7.0	63.2	S	127	17	79	33
新竹	16.4	20.8	12.1	62.1	SE	265	18	82	36	新潟	11.4	16.3	7.1	63.0	W	83	14	76	45
新竹	15.5	21.8	9.4	61.6	N	224	16	79	39	新潟	11.2	15.4	7.1	62.6	SE	96	16	72	47
新竹	15.4	20.1	11.3	62.3	SW	437	16	78	38	新潟	10.3	17.4	3.9	63.0	N	34	19	72	45
新竹	14.9	17.7	12.3	62.0	E	44	71	97	73	新潟	11.0	15.6	6.7	63.0	SE	108	15	76	49
新竹	14.5	19.4	10.1	62.6	N	243	15	74	41	新潟	10.0	15.2	5.6	62.5	SE	108	19	82	46
和歌山	14.3	19.3	9.7	62.6	SSE	174	14	79	39	水戸	12.8	17.9	7.4	62.8	SSW	126	12	75	43
和歌山	15.2	18.4	12.1	62.2	SE	271	18	83	48	水戸	11.2	16.6	6.4	62.9	SE	70	13	71	50
和歌山	13.3	18.4	9.0	62.3	SW	184	15	83	33	水戸	10.5	14.8	7.1	63.0	SE	83	13	81	46
和歌山	13.8	19.7	8.5	62.2	SW	180	15	78	46	水戸	10.0	13.8	5.1	63.1	S	100	15	77	37
和歌山	12.9	17.8	8.7	62.5	SSE	156	18	79	45	水戸	10.0	15.1	5.3	62.4	W	70	10	76	48
廣島	13.5	18.6	8.0	62.7	SSE	237	16	75	43	青森	8.3	13.8	4.2	62.3	W	43	16	76	46
廣島	13.4	18.3	8.3	62.6	SE	131	17	76	49	青森	7.3	11.3	3.6	62.2	E	70	12	77	44
廣島	13.8	18.2	9.4	62.9	SSE	180	16	71	41	青森	6.3	10.9	3.2	61.8	S	82	15	79	44
廣島	13.8	18.3	9.5	62.8	SSE	194	14	75	40	青森	6.8	12.6	2.0	61.3	SE	90	13	75	46
廣島	13.2	19.0	7.7	63.2	SE	247	18	76	40	青森	5.8	12.9	3.7	61.9	W	52	18	76	37
八木	13.3	19.3	8.0	62.8	N	151	16	79	35	帶廣	4.3	10.0	-0.3	62.5	SW	100	16	81	40
八木	11.9	23.0	10.7	61.8	SE	259	16	74	45	帶廣	4.6	9.1	0.7	61.5	S	63	14	77	43
八木	15.0	23.1	10.2	61.9	SW	224	14	82	40	帶廣	3.8	7.0	1.2	62.5	SSE	168	17	83	32
八木	13.9	19.6	8.1	62.1	SE	175	14	81	43	帶廣	2.9	6.4	-0.8	62.4	SSE	77	7	79	41
八木	12.8	17.2	8.4	62.2	N	311	14	78	37	大泊	1.2	5.0	-2.2	60.9	S	49	16	83	48
下關	12.9	17.8	8.0	62.2	ENE	145	17	74	46	大泊	3.1	6.6	-0.8	60.4	S	59	16	75	42
下關	12.9	17.7	8.4	62.4	E	106	14	77	39	大泊	-0.2	3.7	-4.3	60.5	SSW	53	9	78	43
下關	12.6	17.5	7.5	61.9	SSW	141	18	79	28	大泊	0.4	4.4	-3.2	59.8	SE	119	11	63	44
下關	12.9	17.1	8.6	63.1	W	266	14	76	44	大泊	12.6	16.8	8.4	62.2	N	158	8	73	67
岐阜	13.2	18.3	8.5	63.2	SW	196	13	85	43	木浦	11.4	16.6	7.0	62.1	S	133	10	73	54
岐阜	13.6	18.9	8.7	63.1	NW	191	10	75	31	木浦	10.1	15.6	6.1	62.8	WSW	58	7	72	57
岐阜	14.1	18.1	10.3	62.8	SE	243	15	75	41	木浦	12.2	16.8	5.9	61.7	SW	66	13	57	52
岐阜	14.8	23.0	10.4	62.8	SSE	226	18	76	48	木浦	9.6	14.6	4.9	62.0	SW	22	5	30	52
岐阜	14.1	18.0	19.4	63.0	SE	154	15	75	39	木浦	6.9	11.4	3.1	61.6	S	13	4	69	68
東京	13.8	18.7	9.5	63.0	SSW	137	14	73	45	磐城	5.7	10.1	1.6	61.1	SSE	29	10	63	52
東京	13.5	19.9	8.6	63.0	NW	71	10	71	45	磐城	5.4	12.8	-0.5	60.9	SW	75	13	68	51
東京	14.2	17.0	11.7	62.8	NNE	152	13	78	35	磐城	7.7	12.6	3.3	62.5	SSE	49	11	69	50
東京	20.9	23.8	18.3	61.7	ENE	77	19	84	33	磐城	8.6	13.3	4.7	62.9	S	28	6	60	55
筑波山	8.6	13.5	5.4	63.2	SW	111	12	85	36	磐城	8.3	13.6	4.0	62.9	SSE	26	5	65	52
高山	10.2	16.7	4.5	63.7	N	143	14	72	45	磐城	8.6	13.6	3.1	62.1	SSW	43	9	58	57
廣田	12.1	19.1	6.2	63.1	SW	194	13	72	44	磐城	8.1	14.6	2.1	61.5	SSW	44	11	53	51
松本	10.9	17.8	4.6	62.8	SW	82	10	70	49	磐城	6.8	13.5	0.3	62.6	SW	24	9	48	57
長野	11.6	18.6	5.7	62.5	WSW	55	11	64	55	磐城	9.8	13.3	7.1	62.8	SSE	19	6	69	69
長野	13.7	20.7	7.5	62.5	NW	87	10	70	54	磐城	15.5	21.1	9.8	62.7	SSW	22	7	45	60
										上海	13.0	17.9	9.5	62.0	SSE	150	16	82	39

明治三十七年三月七日
大正十年五月五日
天氣圖第一七三九號附錄
發行所 中央氣象臺

- Isobar 等壓線
- Isotherm 等溫線
- Clear ○快晴
- Fair ⊕晴
- Cloudy ○曇
- Rain ●雨
- Snow ⊕雪
- Fog ○霧
- Thunderstorm 雷雨
- Light wind 軟風
2-4 m.p.s.
- Moderate wind 和風
4-6 m.p.s.
- Strong wind 疾風
6-10 m.p.s.
- Gale 強風
10-15 m.p.s.
- 烈風 15-20 m.p.s.
- 烈風 20-25 m.p.s.
- 烈風 25-30 m.p.s.
- 颶風 30-35 m.p.s.
- Hurricane 35-40 m.p.s.
- 颶風 40 m.p.s.

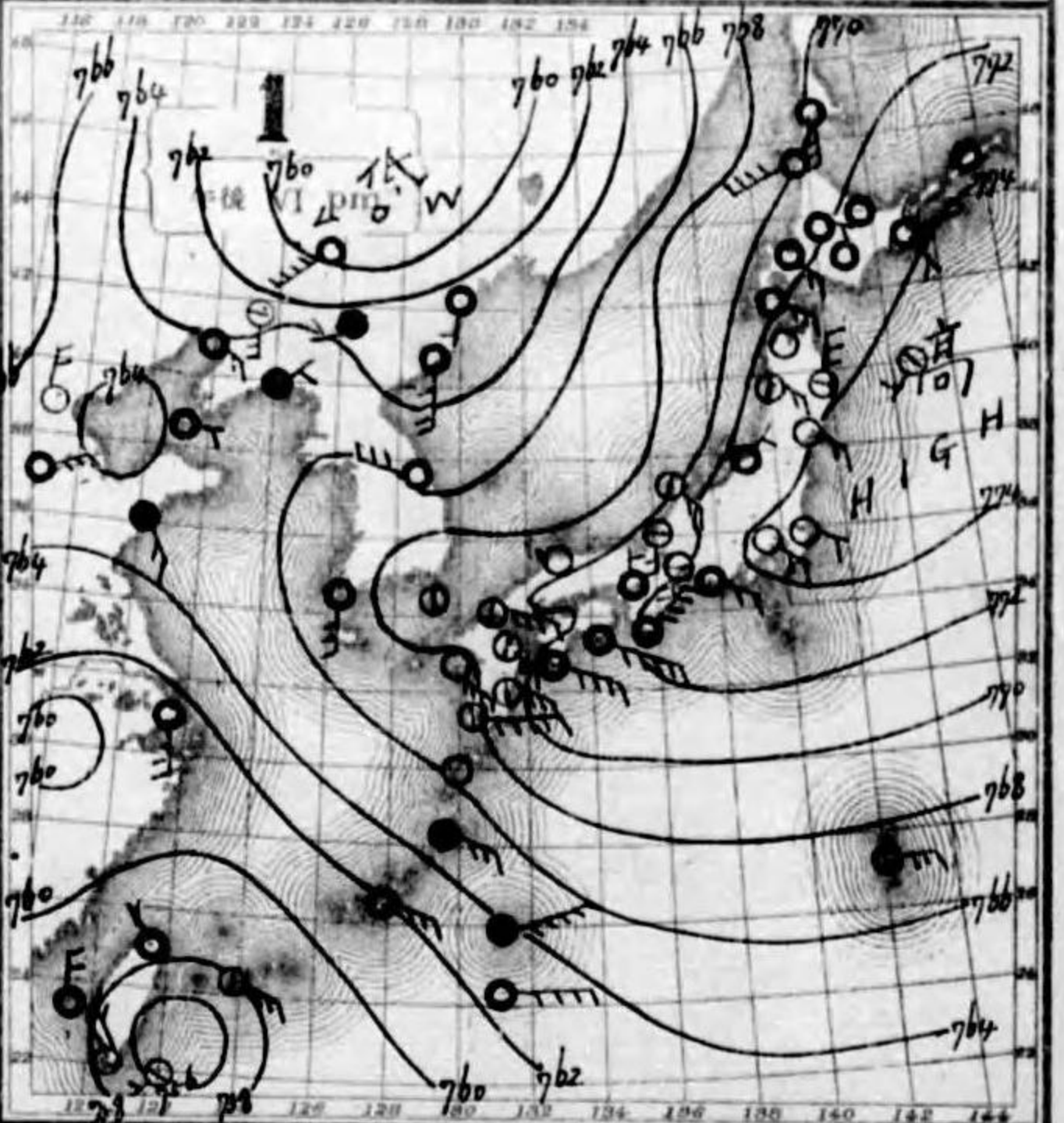


天氣概況

高氣壓本邦中部より東海岸方面へ台へ飛信高
原地方ニ示度七十七七七七七七七七七七七
低氣壓ハ東進シテ黑龍江下流域・アリ石垣島附近
アリタル低氣壓ハ依然同處・滞留シテ未ダ變動セ
ズ又揚子江下流域ニ新夕小低氣壓發生シタルモノ
如シ全國曇天ノ計多ク大分紀淡海峽附近及東京
地方等ニ驟雨性小雨アリ。

天氣豫報

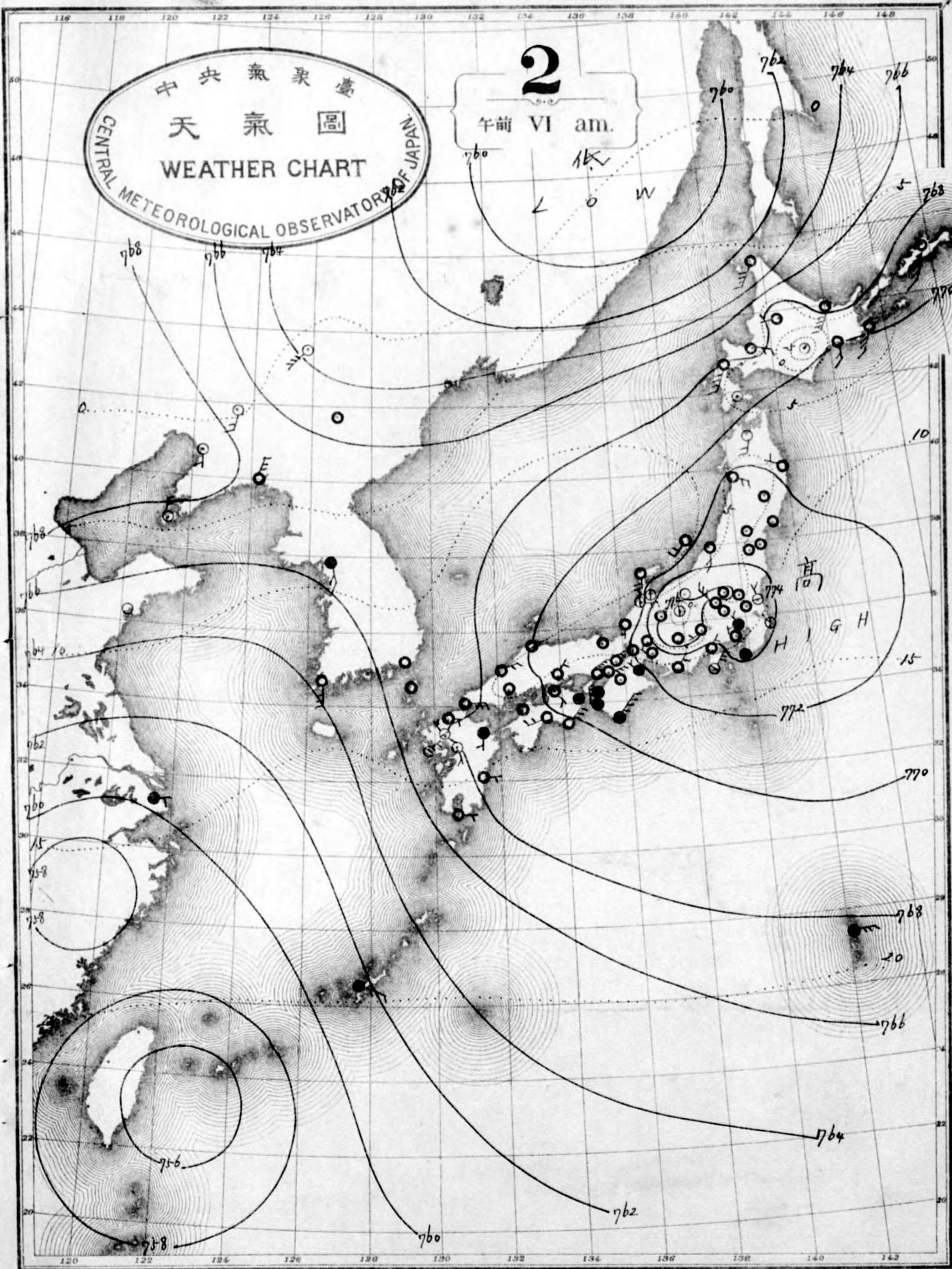
南西諸島九州南海道南部・瀬高・山陰道東海
道中山道北陸道・朝鮮・南東凡而台霧ハ北海道
ハ南西凡而台霧ハ



APRIL 1921

中央氣象臺
天氣圖
WEATHER CHART
CENTRAL METEOROLOGICAL OBSERVATORY OF JAPAN

2
午前 VI am.

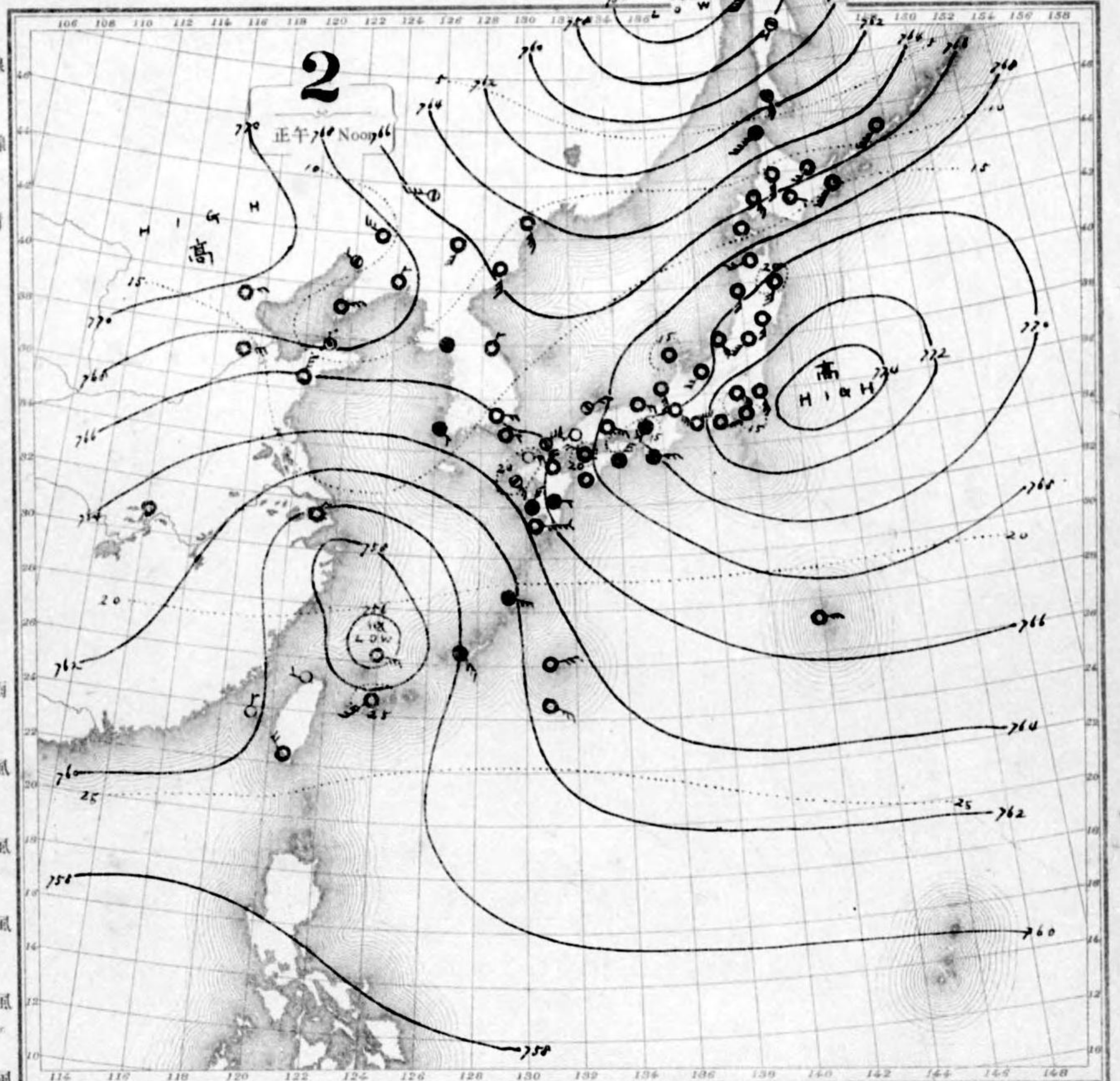


可認物德郵稿三第日七月三年七十二治明
行發同一日每行發日二月四年十正大
號大〇二七一第圖氣天

NO. 12207

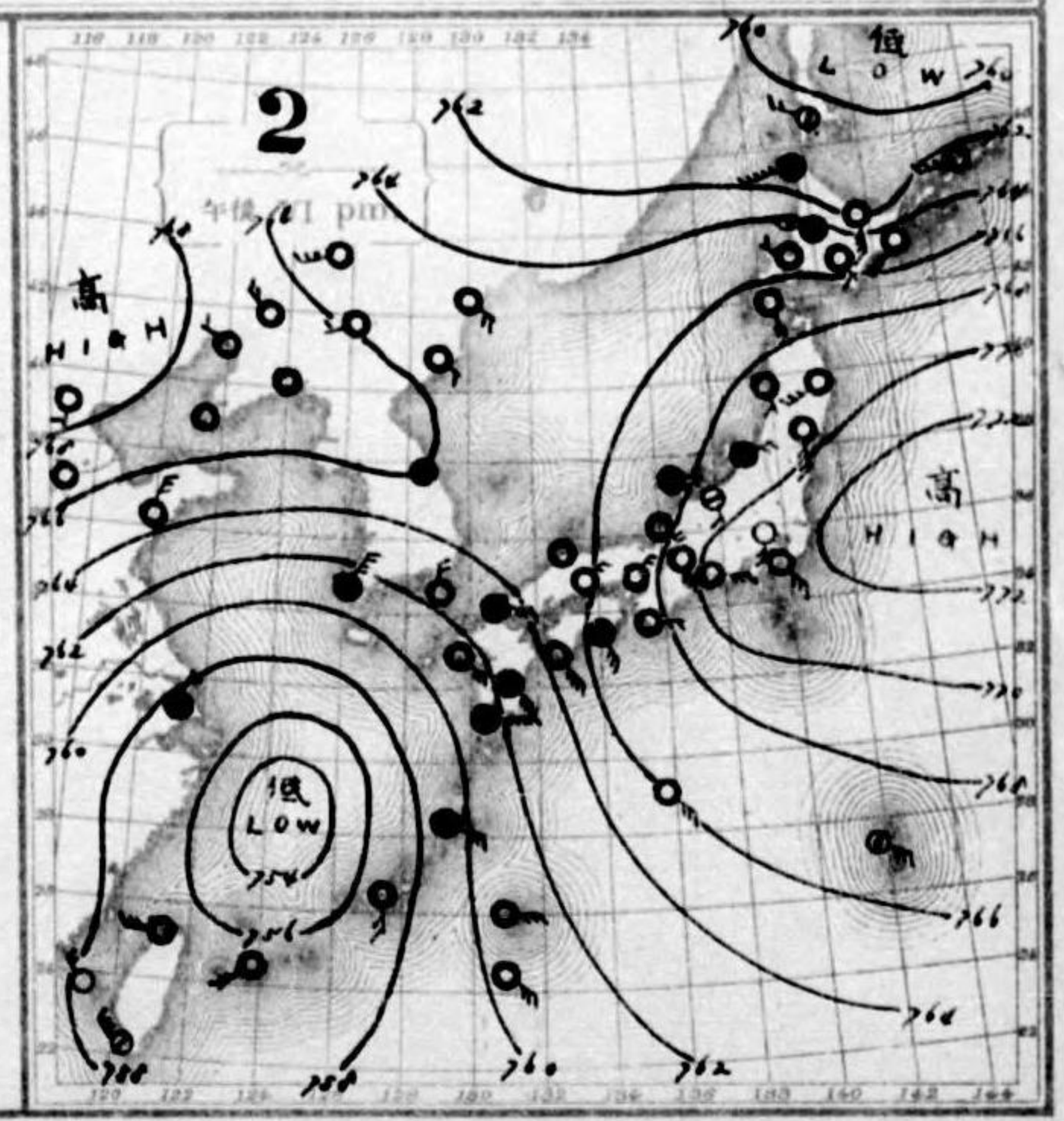
大正十年四月

- Isobar 等壓線
- Isotherm 等溫線
- Clear ○快晴
- Fair ①晴
- Cloudy ○曇
- Rain ●雨
- Snow ⊕雪
- Fog ○霧
- Thunderstorm 雷雨
- Light wind 軟風 2-4 m.p.s.
- Moderate wind 和風 4-6 m.p.s.
- Strong wind 疾風 6-10 m.p.s.
- Gale 強風 10-15 m.p.s.
- 烈風 15-20 m.p.s.
- 烈風 20-25 m.p.s.
- 烈風 25-29 m.p.s.
- 颶風 29-35 m.p.s.
- 颶風 35-40 m.p.s.
- 颶風 40 m.p.s.

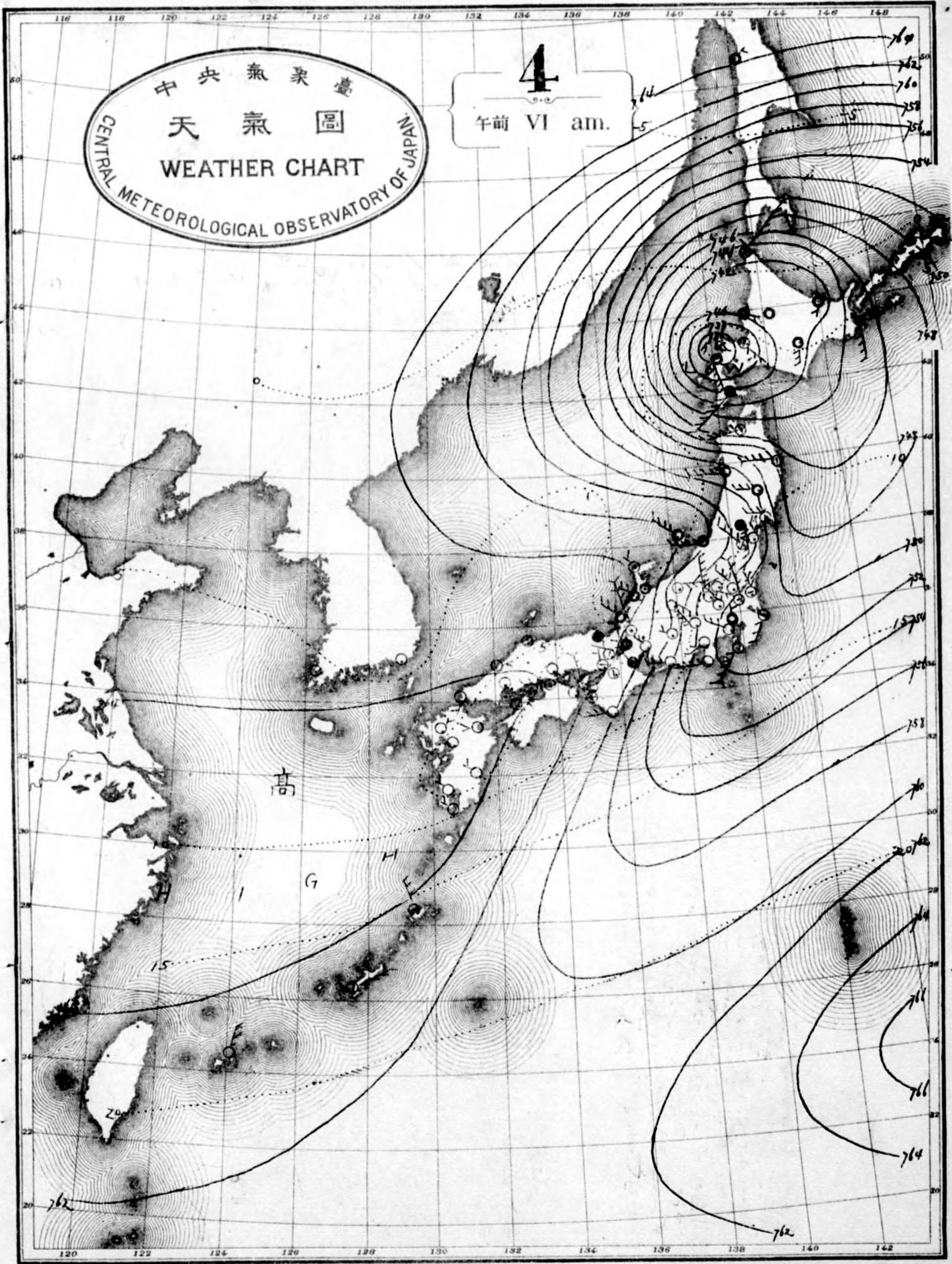


天氣概況
昨夕東南部、出動シテ低氣壓ハ今朝玄海灘ヲ中心
ノ氣壓ハ約七百四十六、降リ一時間約三十哩ノ速ヲ以テ
北東ニ向ヒ進行シ高氣壓ハ南東海岸沖テ本邦中部
ニハ氣壓傾斜急峻ニシテ漸次風勢加ハントシ全國皆
天候西地方以西ハ雨トシ東部ニシテ夜來始雨
降雨断絶セリ

天氣豫報
南西諸島及北海道東部、北西、風晴九州南海道南部
瀬戸内山陰道北陸道及奥羽、西部、北西風天氣良シ
東海道中山道及奥羽、東部、南西、風晴北海道西部
北西風曇

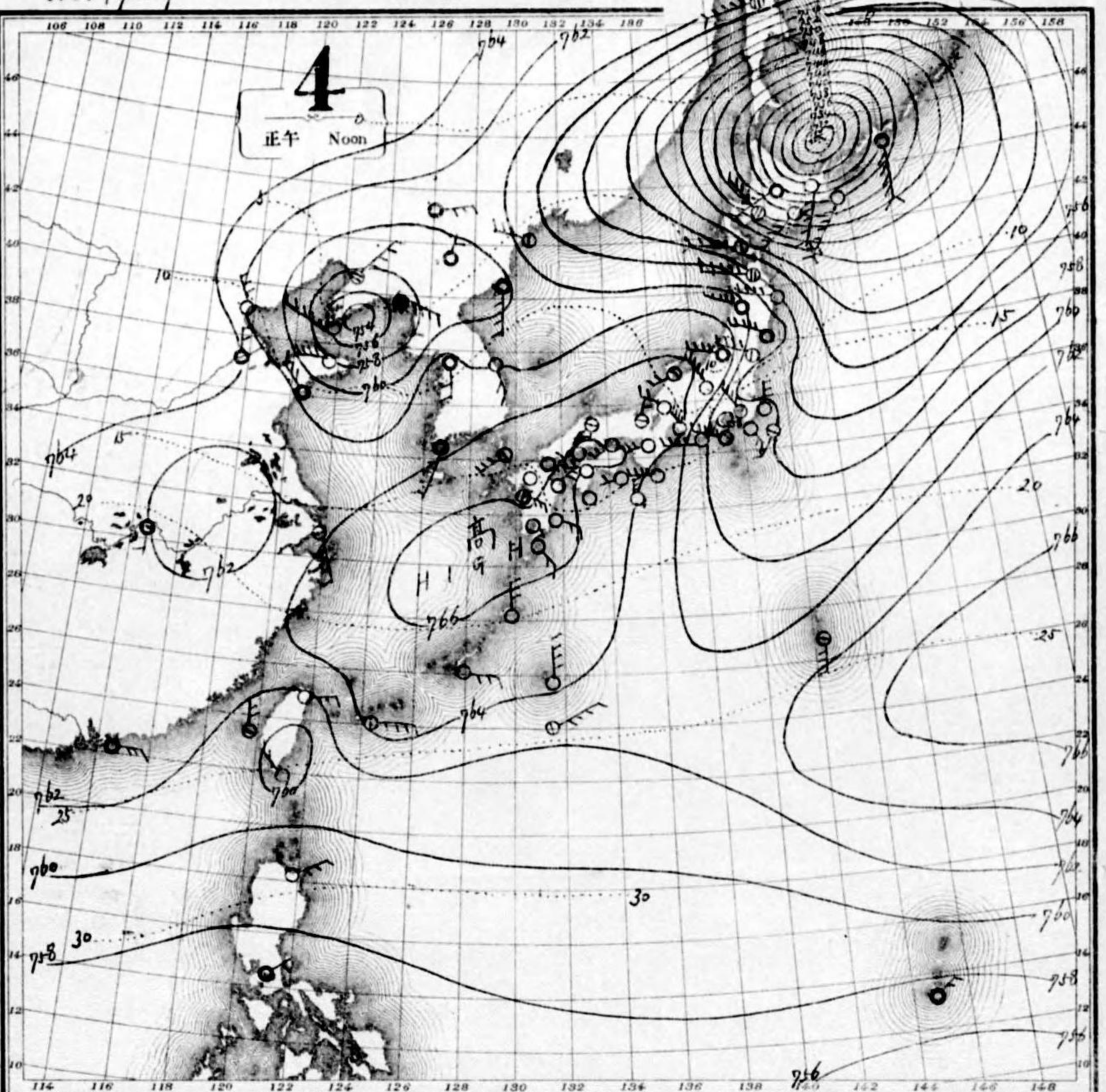


人全所賣販 地番三十町吉日國華京市京東
發四金共概郵信定 社合式株刷印華精者刷印
所行發人行發
臺象氣中



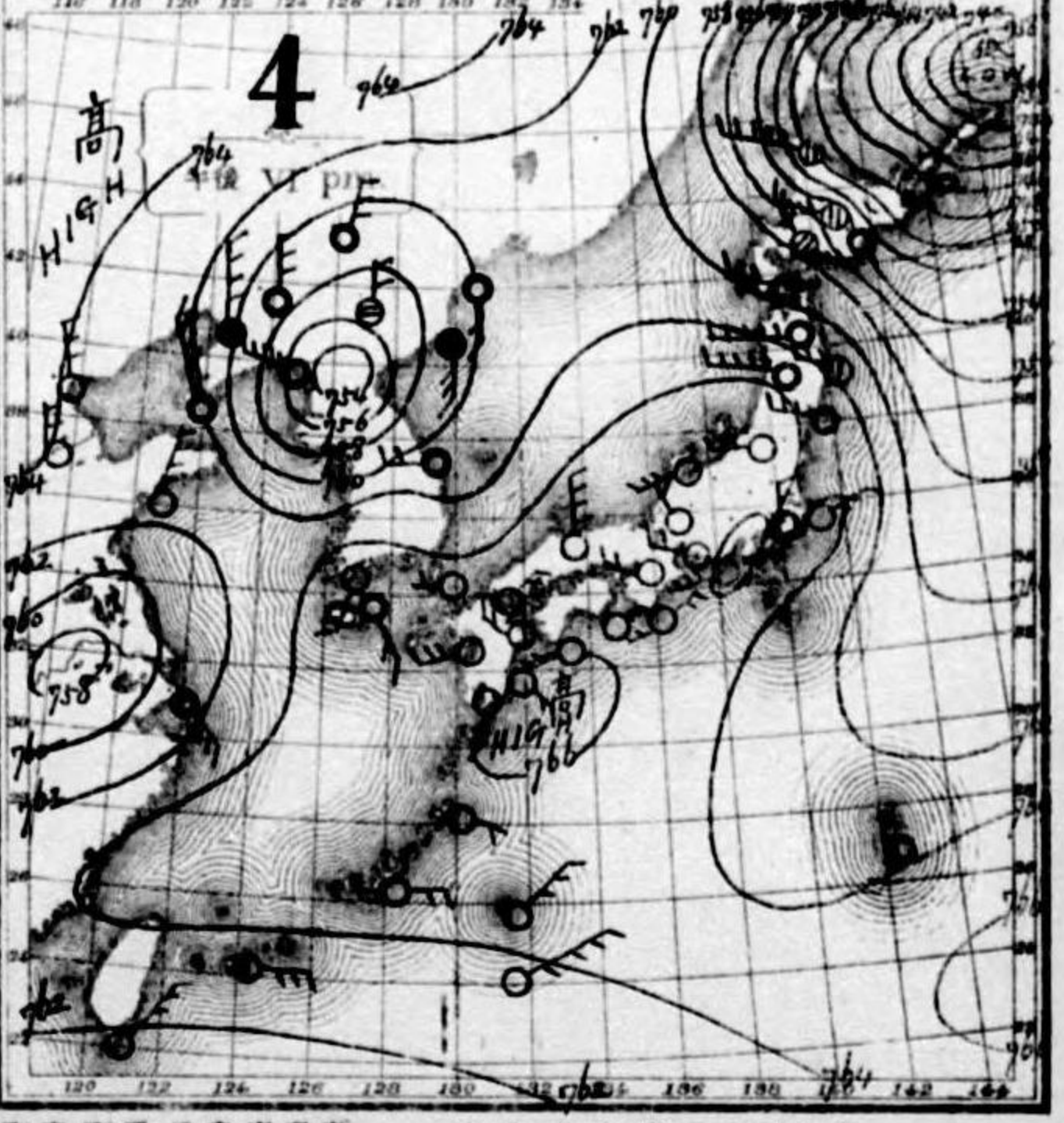
可認物便郵種三第日七月三年七十二治明
行發同一日每行發日 月四年十正大
號八〇一七一第圖氣天

- Isobar 等壓線
- Isotherm 等溫線
- Clear ○快晴
- Fair ⊕晴
- Cloudy ○曇
- Rain ●雨
- Snow ⊖雪
- Fog ⊙霧
- Thunderstorm ⊕雷雨
- Light wind 軟風 2-4 m.p.s.
- Moderate wind 和風 4-6 m.p.s.
- Strong wind 疾風 6-10 m.p.s.
- Gale 強風 10-15 m.p.s.
- 烈風 15-20 m.p.s.
- Strong gale 烈風 20-25 m.p.s.
- 烈風 25-29 m.p.s.
- 颶風 29-35 m.p.s.
- Hurricane 颶風 35-40 m.p.s.
- 颶風 40 m.p.s.



天氣概況
先日未大低氣壓、既今島列島方面、去り昨日新
夕ニ支那北部ニ顯シテ低氣壓、今朝浦南南支海上
中心、示度、約七百半、北東ニ進行ス又揚子
江下流域ニモ小ナル低氣壓、東海北部ニ向テ進マ
ス而シテ高氣壓、本邦中部ニ南海岸一帯ヲ占
信高原ニハ氣壓七百七十程、達シ瀬戸内海岸、南
東及東海岸方面ハ好晴、トコロ多ク内陸ニハ氣温著
シク降下シテモ其他一般ニ曇天ナリ

天氣報
南西諸島九州南部、南海道南部、頗ク内、東海道
中山道、關東東部、ハ南西風晴、九州北部、山陰道
北陸道、關西西部、北海道、南西風曇

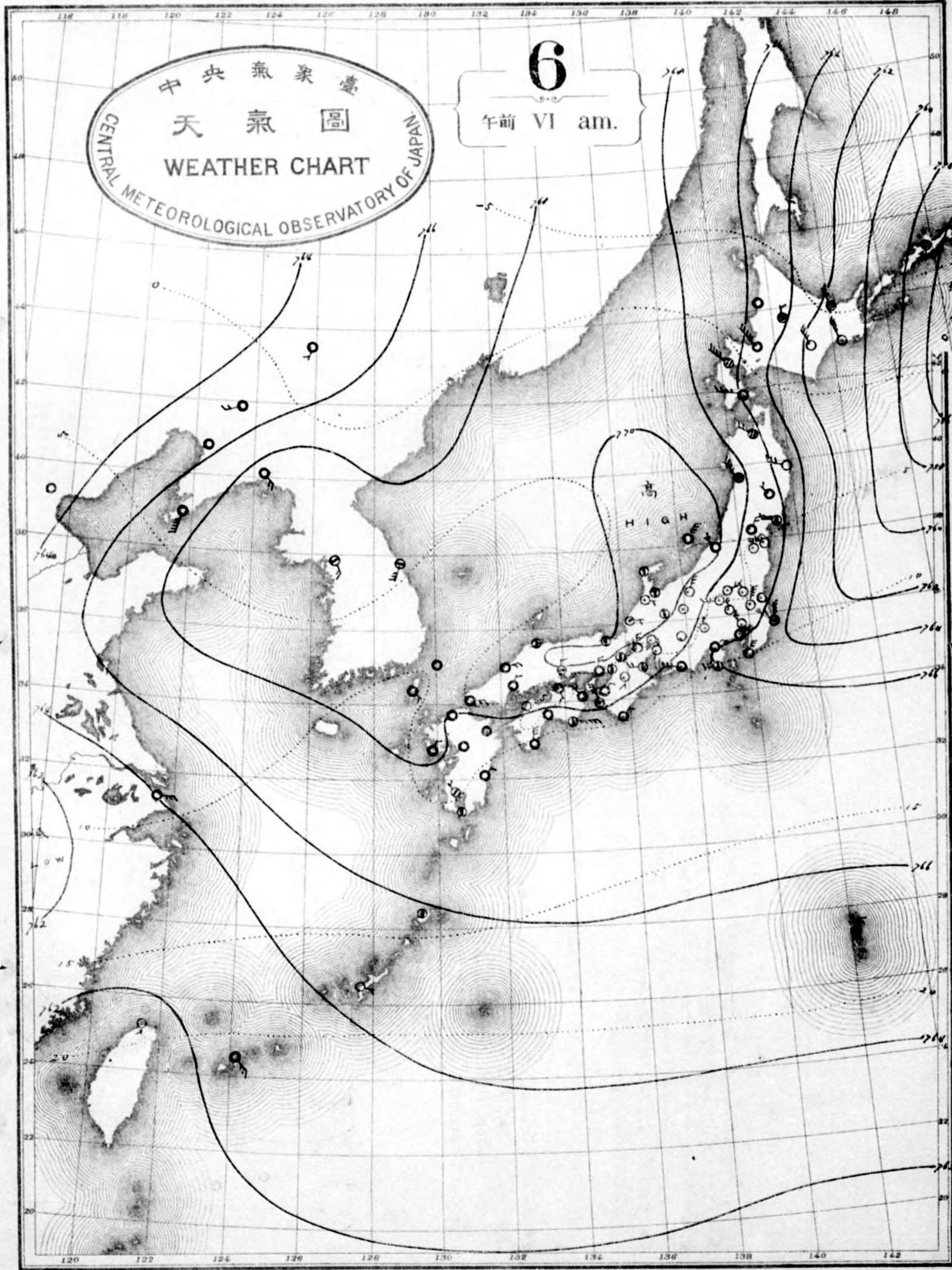


人全所賣取 地番三十町宮日區從京市京東 地番壹町衛元區町神
發四全共機郵信定 社合式株印日華精 所行發人行發
察象氣天中

APRIL 1921

中央氣象臺
天氣圖
CENTRAL METEOROLOGICAL OBSERVATORY OF JAPAN

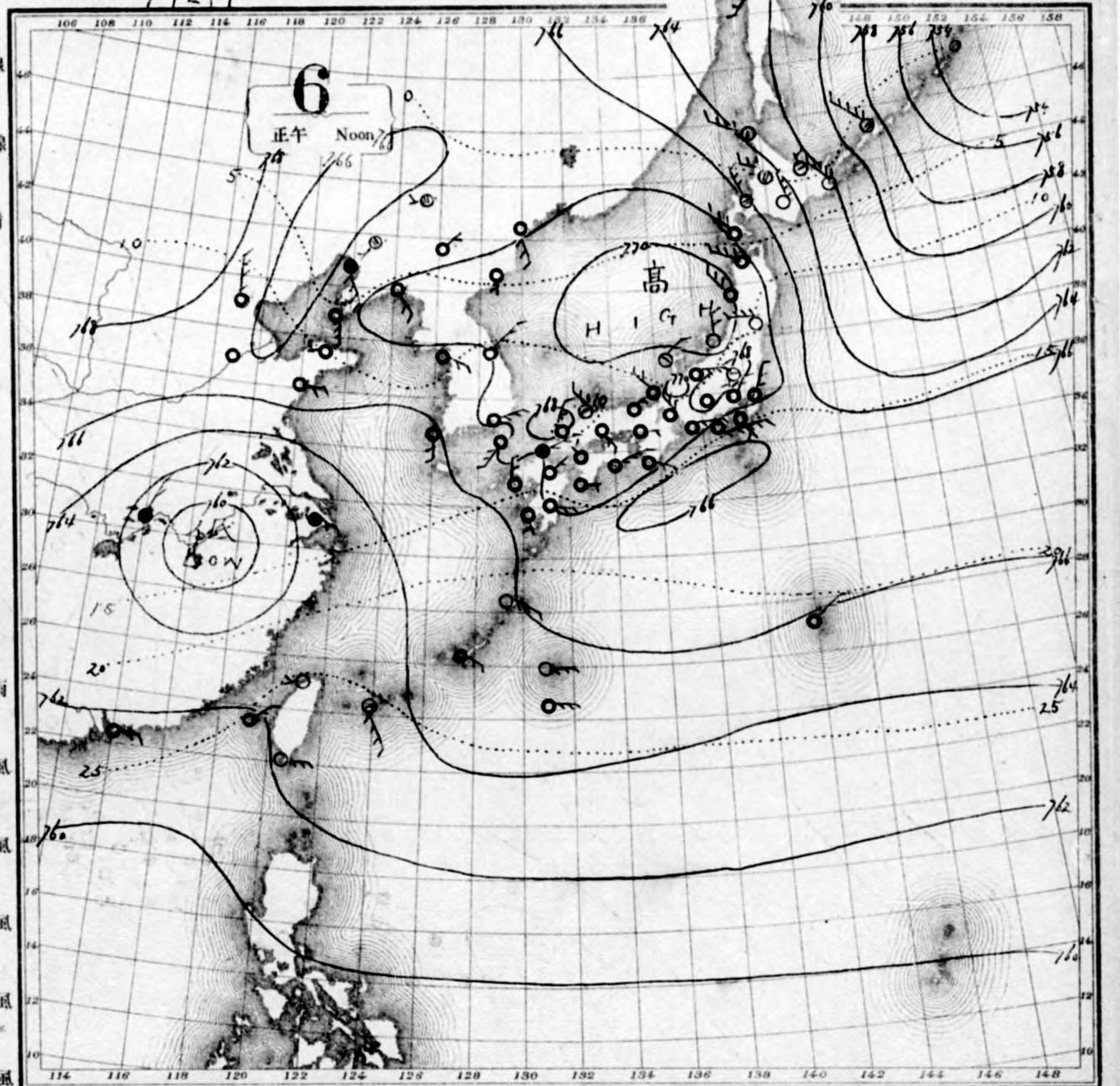
6
午前 VI am.



可認物便郵種三第日七月三年七十二治明
行發同一日每行發日八月四年十正大
號〇一七一第圖氣天

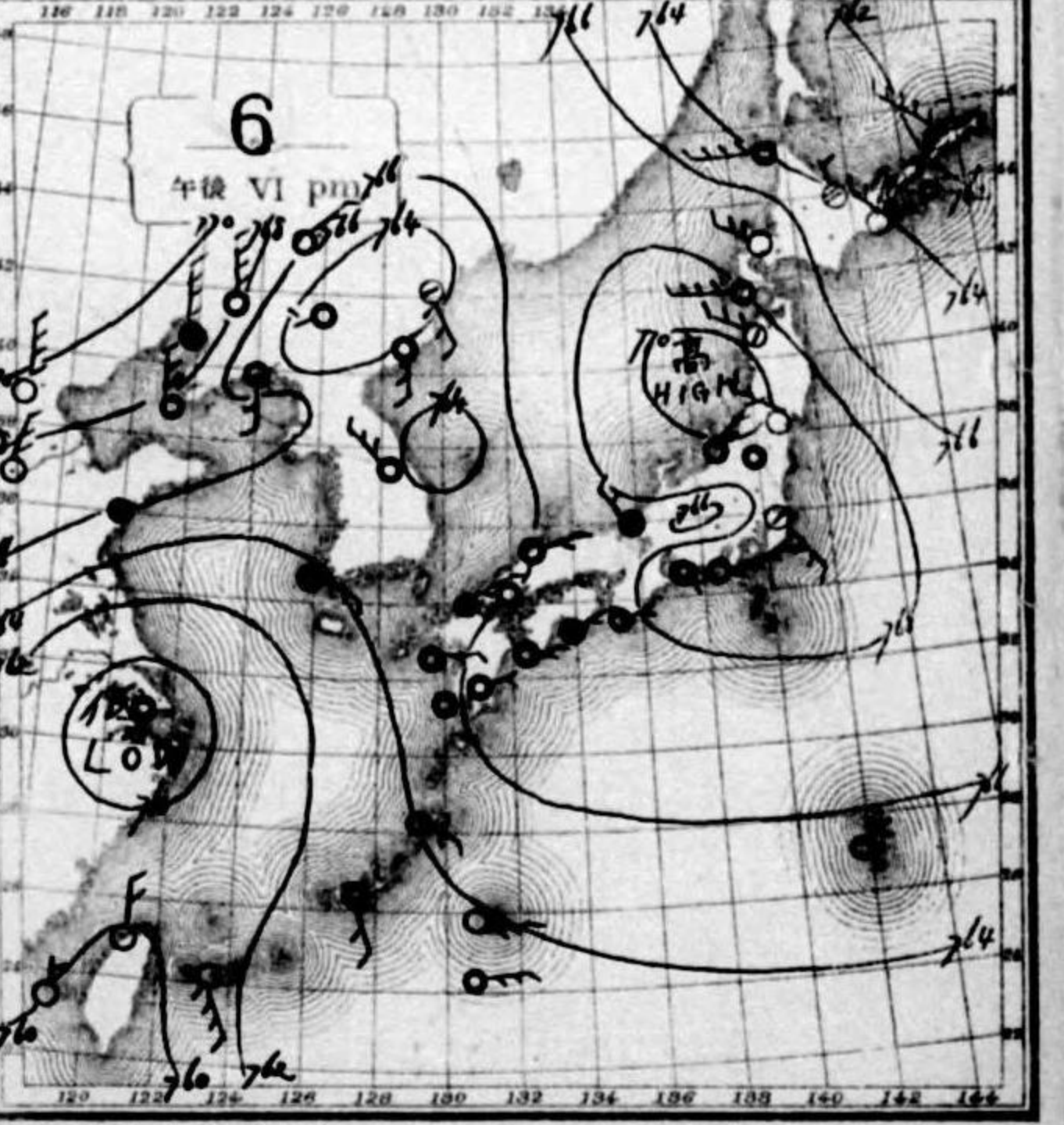
NO. 17211 大正十年四月

- Isobar 等壓線
- Isotherm 等溫線
- Clear ○快晴
- Fair ⊕晴
- Cloudy ○曇
- Rain ●雨
- Snow ⊕雪
- Fog ⊙霧
- Thunderstorm ●雷雨
- Light wind ○軟風 2-4 m.p.s.
- Moderate wind ○和風 4-6 m.p.s.
- Strong wind ○疾風 6-10 m.p.s.
- Gale ○強風 10-15 m.p.s.
- Strong gale ○烈風 15-20 m.p.s.
- 烈風 20-25 m.p.s.
- 烈風 25-29 m.p.s.
- 颶風 29-35 m.p.s.
- 颶風 35-40 m.p.s.
- Hurricane ○颶風 40 m.p.s.

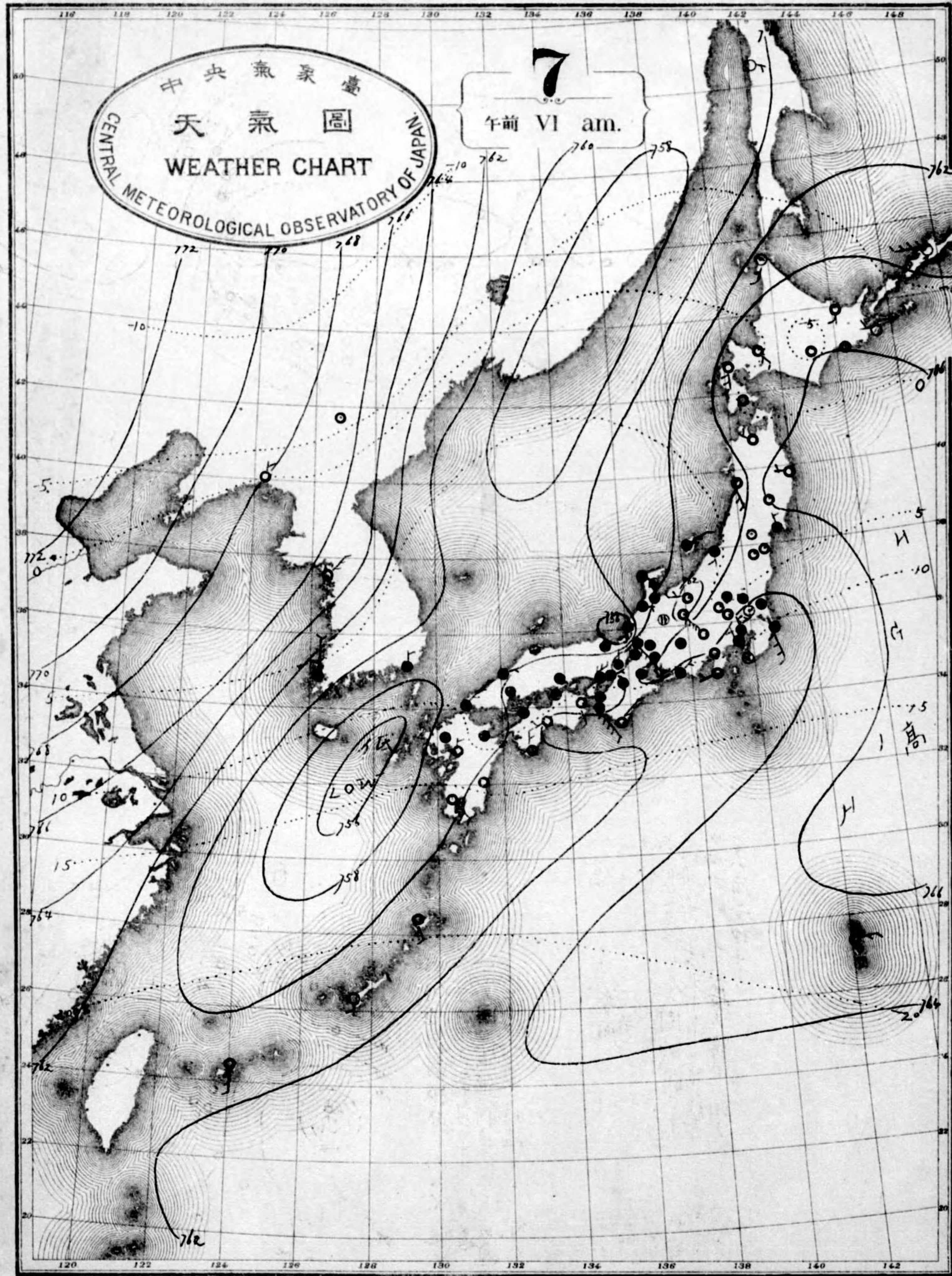


天氣概況
吹名山洲ニリ名底氣壓ハ日本海ニ揚子
江下流域ニリ名底氣壓ハ朝鮮半島ニ揚子
東上流域ニリ名底氣壓ハ東海ニ揚子
其前途ニ進リ行ク氣壓ハ東海ニ揚子
及北海道ニ進リ行ク氣壓ハ東海ニ揚子
以西九州ニ至ル一帯ハ降雨ノ所多ク高山地方
ニハ降雪中ナリ

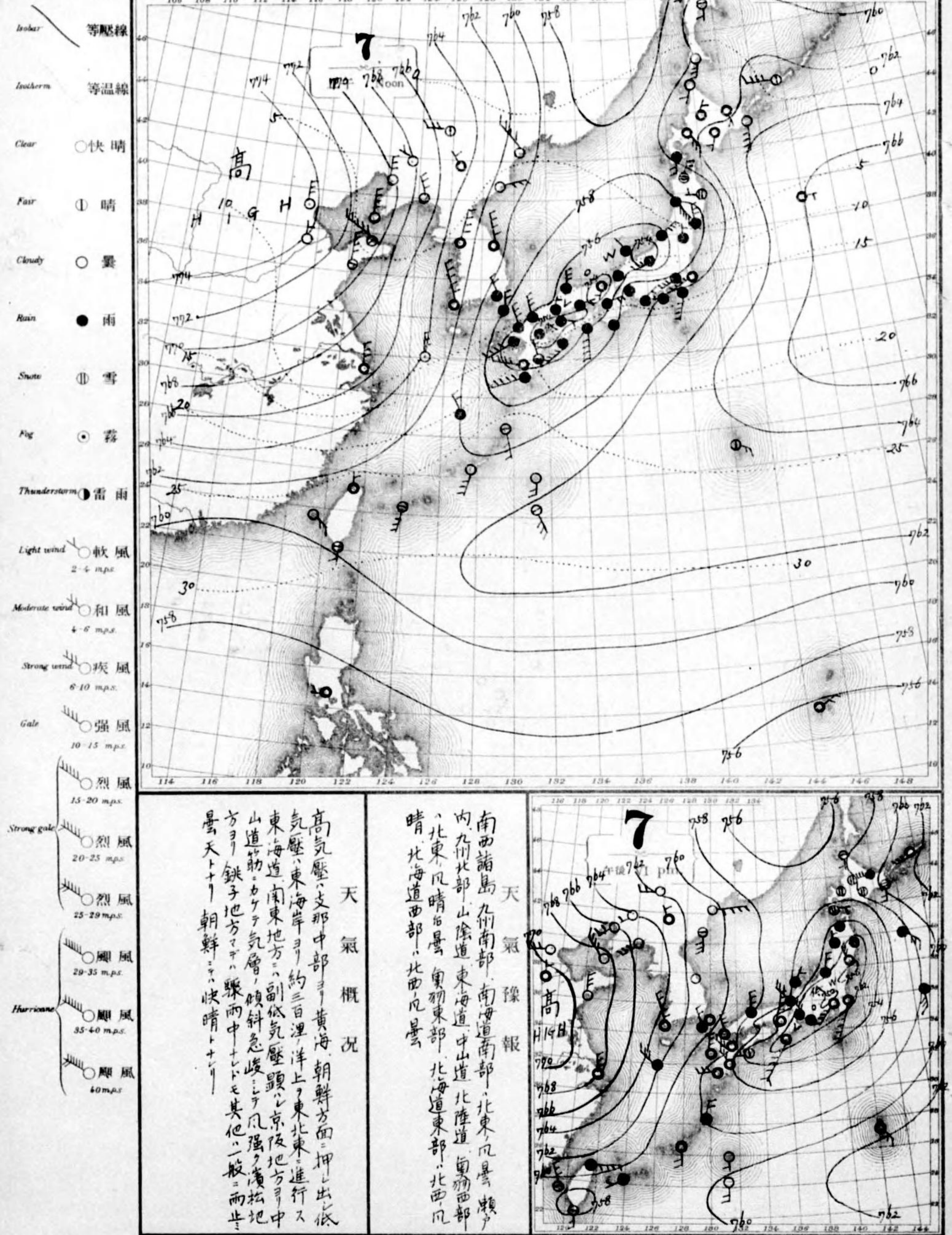
天氣豫報
南西諸島九州南海道南部瀬戸内山陰道東
海道中山道北西風天氣良ク北陸道
奥羽西部北西風天氣良ク北陸道
東部南部北西風天氣良ク北陸道
北西風曇



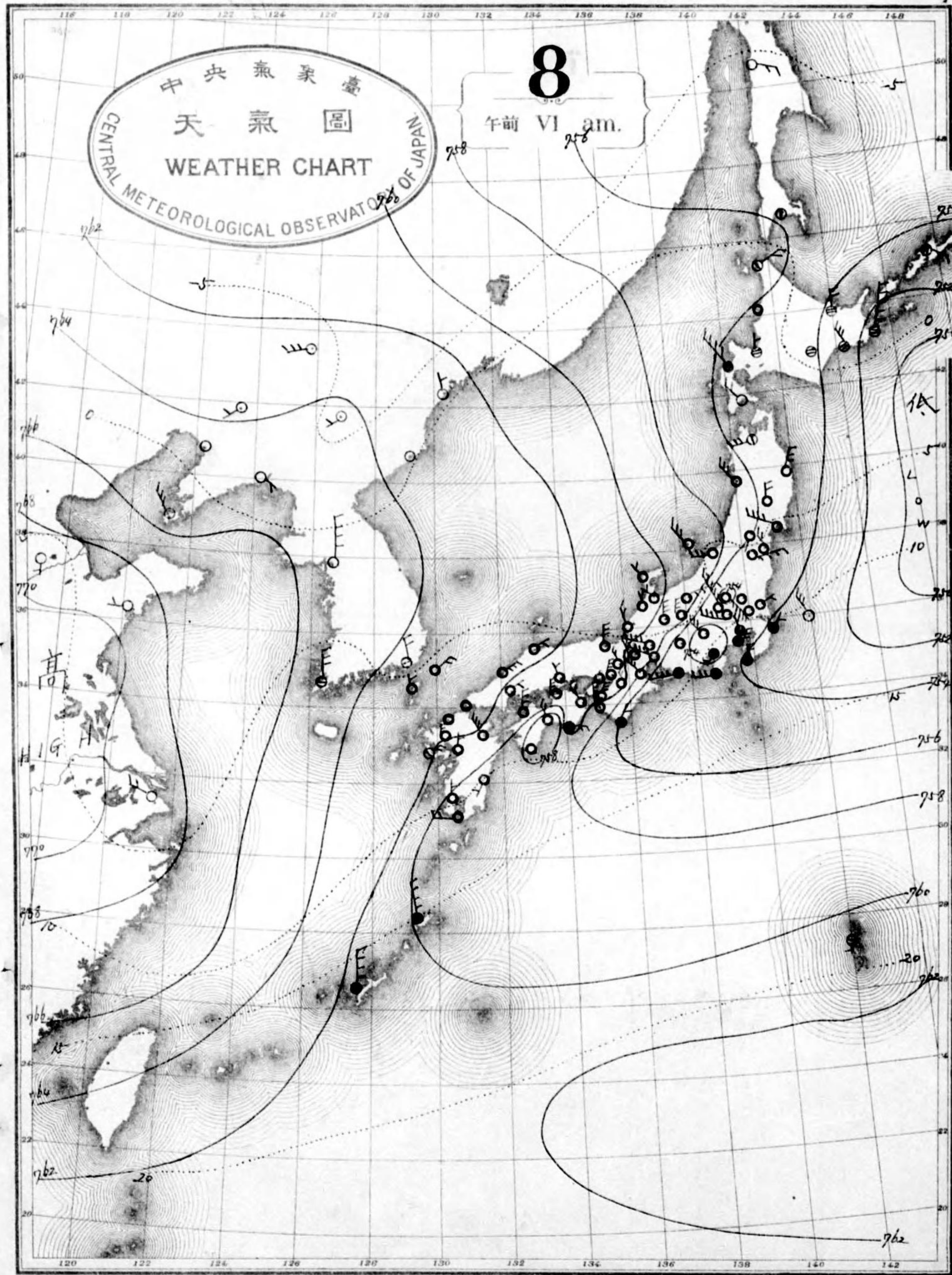
人所共取 地圖二十町書日區橋京市京東 地番壹町壹元區町西
發四金共稅郵信定 社合式報刷印華精者刷印 所行發人行發
臺象氣央中



可認物標郵種三第日七月三年七十二治明
行發同一日每行發日七月四年十正大
號一二七一第圖氣天

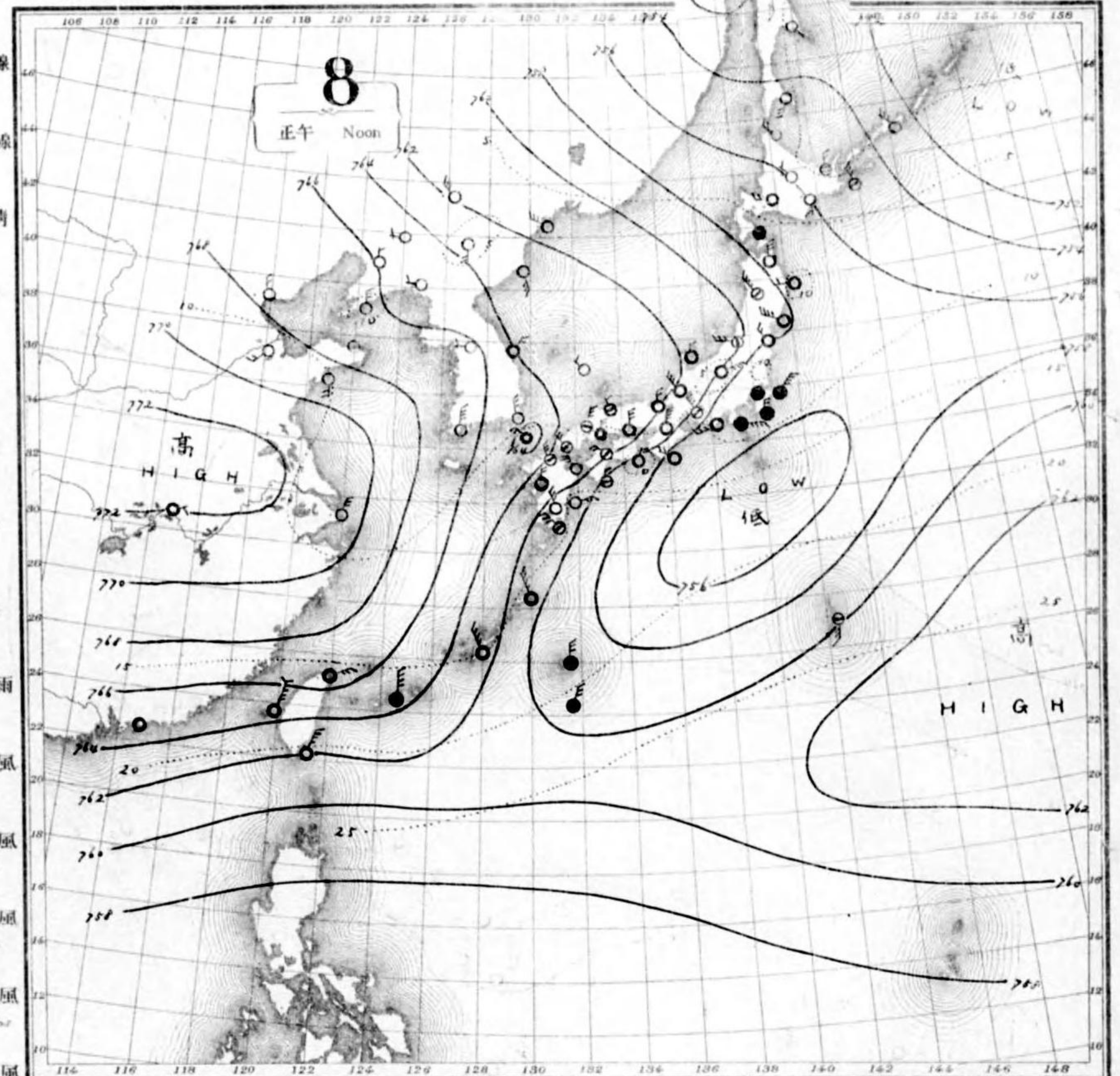


人全所賣販 地番三十町市日道橋京市京東 地番壹町對元區町野
發四金共統郵定 社會式科製印業製者明印 所行發人行發
臺象氣央中



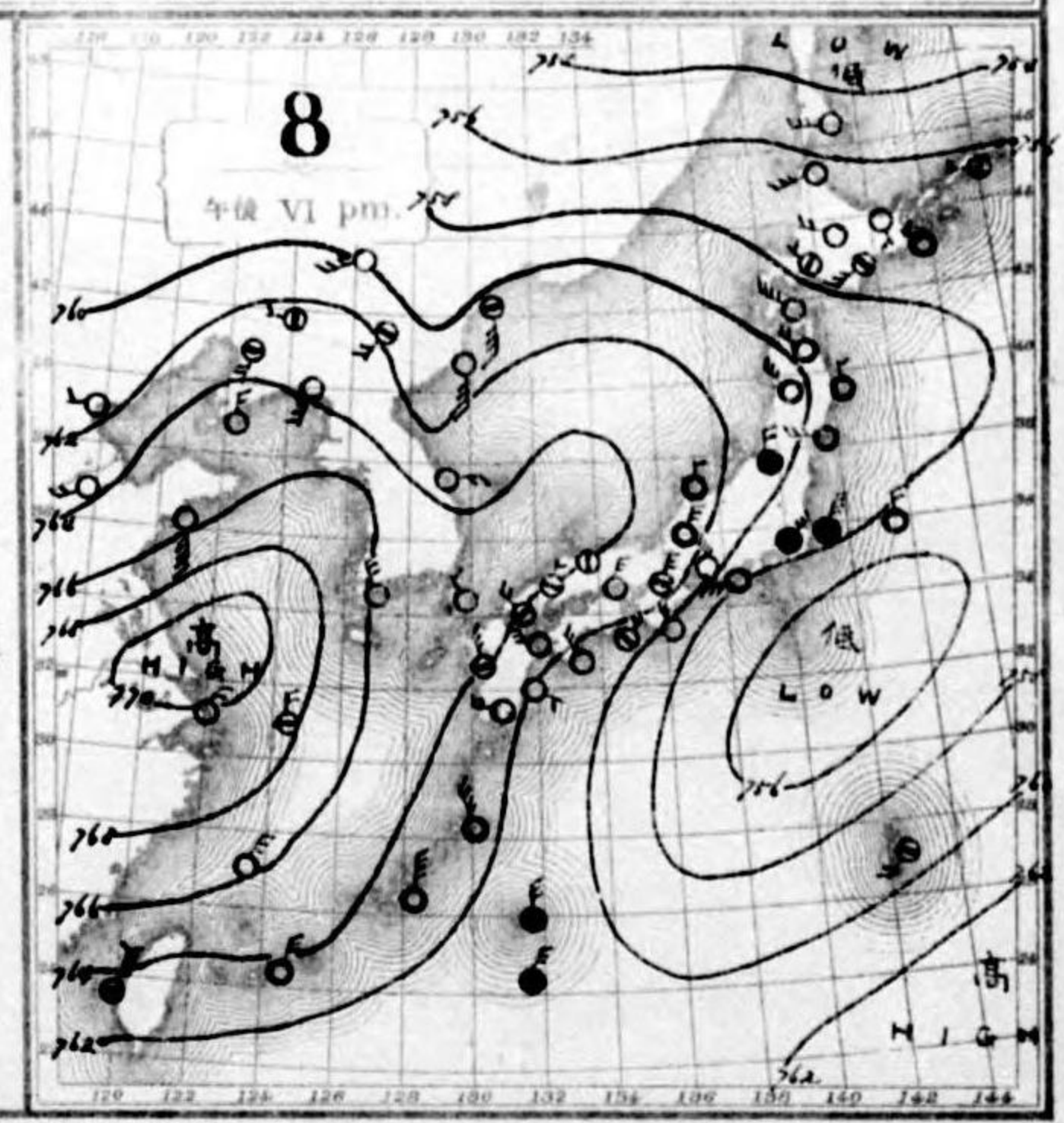
可認物便郵種三第日七月三年七十二治明
行發同一日每行發日八月四年十正大
號一七第圖氣天

- Isobar 等壓線
- Isotherm 等溫線
- Clear ○快晴
- Fair ⊕晴
- Cloudy ○曇
- Rain ●雨
- Snow ⊖雪
- Fog ⊙霧
- Thunderstorm ●雷雨
- Light wind 散風 2-4 m.p.s.
- Moderate wind 和風 4-8 m.p.s.
- Strong wind 疾風 8-10 m.p.s.
- Gale 強風 10-15 m.p.s.
- Strong gale 烈風 15-20 m.p.s.
- Hurricane 颶風 20-25 m.p.s.
- Hurricane 颶風 25-29 m.p.s.
- Hurricane 颶風 29-35 m.p.s.
- Hurricane 颶風 35-40 m.p.s.
- Hurricane 颶風 40 m.p.s.



天氣概況
高氣壓支那東海、日本中却及示度七百六十
昨日八丈島南方洋上、ソノル低氣壓、今朝秀總平島、
東方約三百哩、洋上ニリ、深度約七百五十、時間約
二十、速ヲ以テ、東北東ニ徐行、夜來全國好晴、冷
氣ヲ加ヘ、西國中國、内陸及中山道方面ニハ、氣溫水蒸
氣、降レルトモ、昨日終日雨天、ソノ東海道筋及關東地
方、於テモ、殆ド全却雨既止、漸次晴天トナリトス

南西諸島、北東風、墨九州南海道、南却瀨戶内山陰
道、北陸道、奥羽及北海道、南西風、晴、東海道及中山道
南西風、晴、後曇

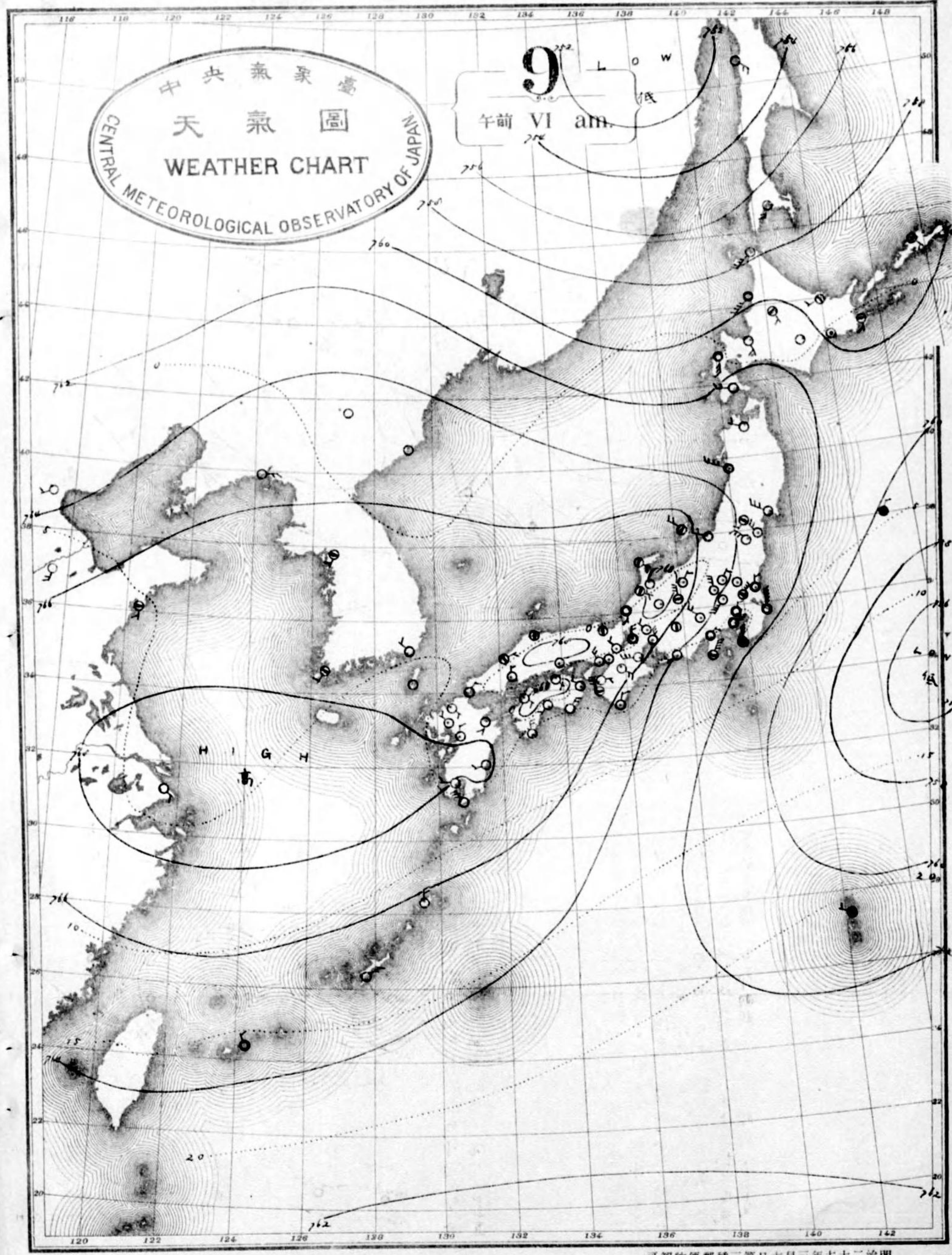


大正十年四月
發行所 東京市西區西町二番地 株式會社 印刷 總發行所 東京市東區
所發行 東京市東區
中央氣象臺

APRIL 1921

中央氣象臺
天氣圖
CENTRAL METEOROLOGICAL OBSERVATORY OF JAPAN
WEATHER CHART

9
午前 VI am.

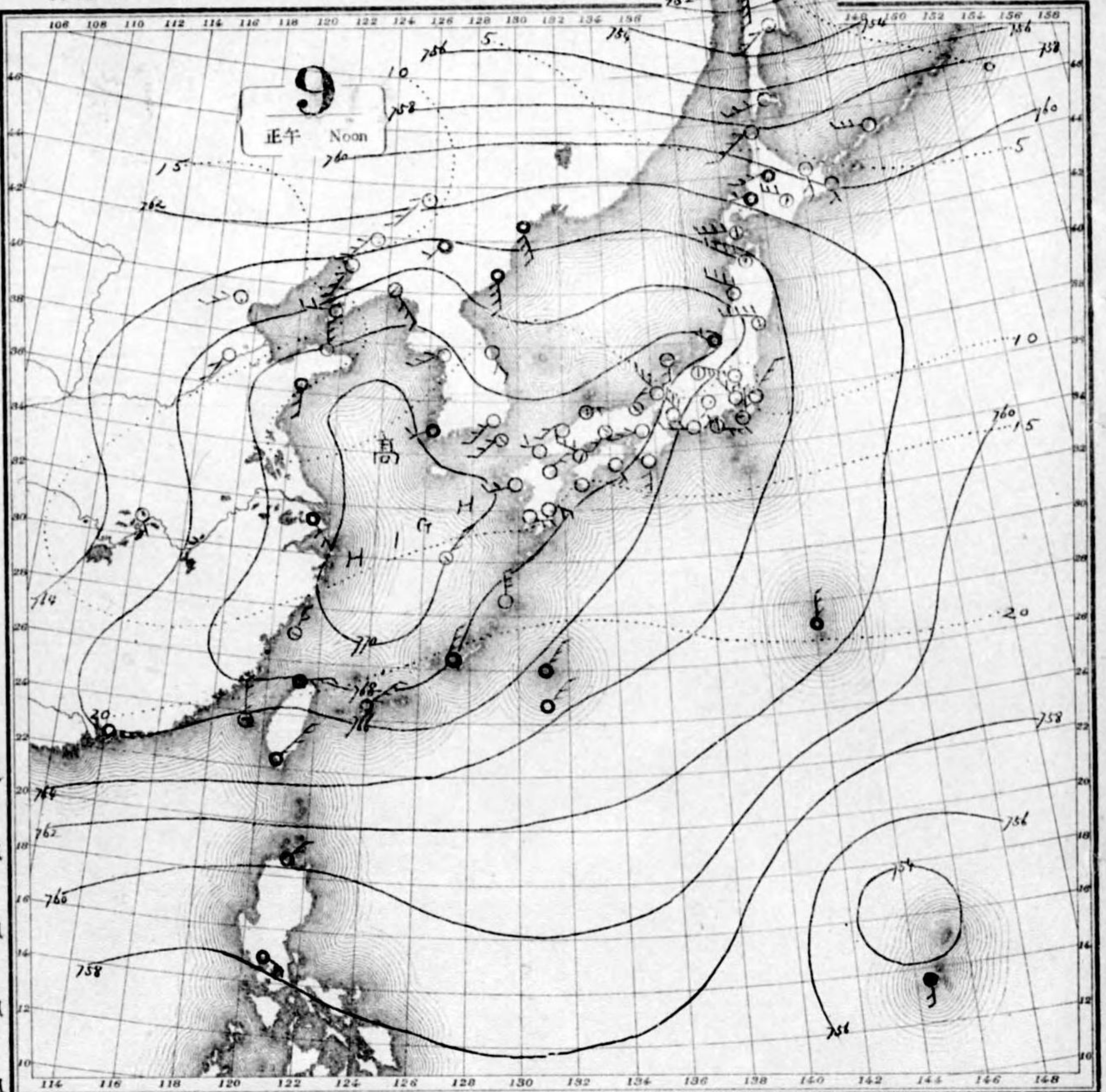


可認物德郵種三第月七年七十二治明
行發同一日每行發日九月四年十正大
號五二一七第圖氣天

No. 7214

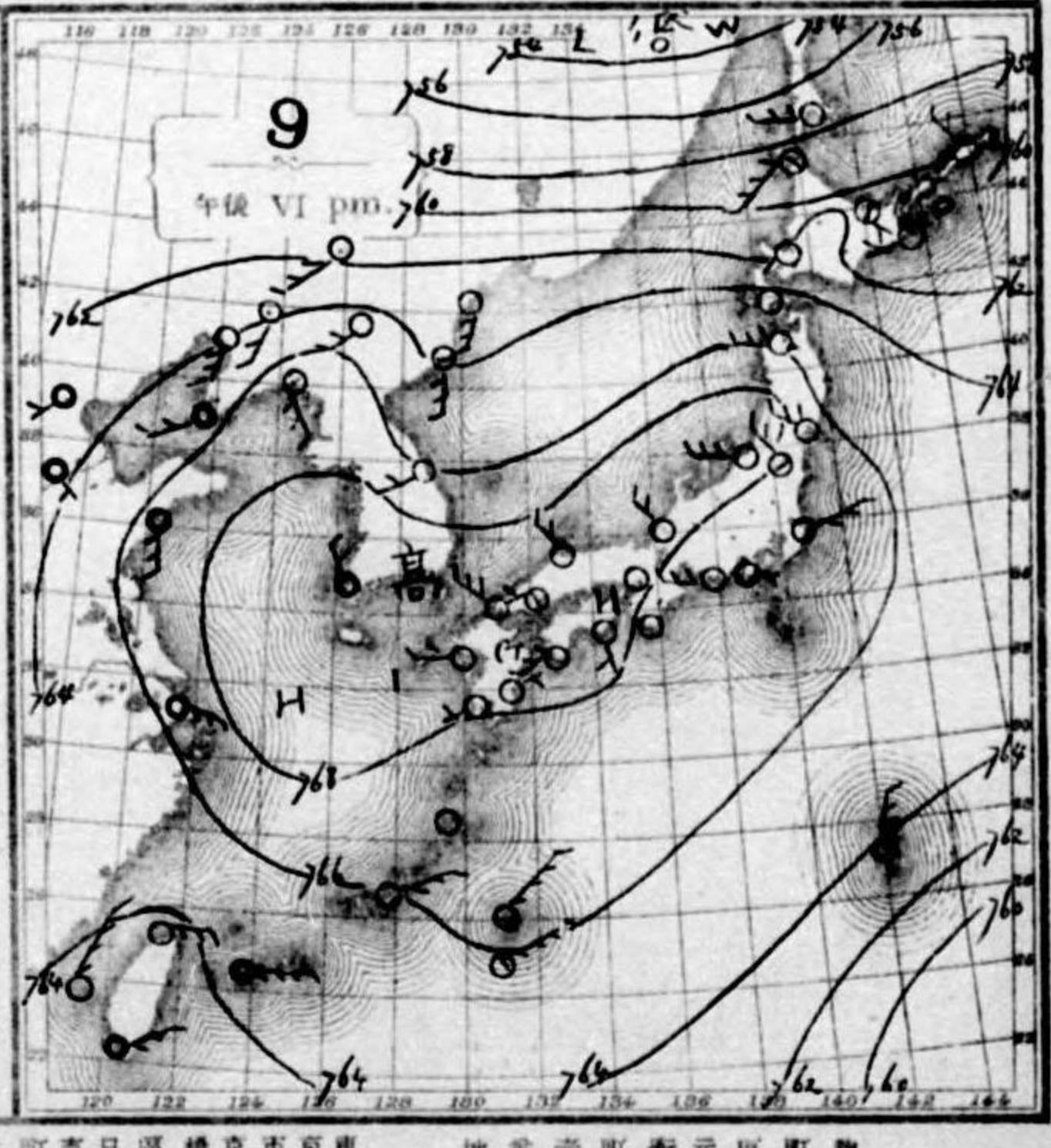
大正十年四月

- Isobar 等壓線
- Isotherm 等溫線
- Clear ○快晴
- Fair ①晴
- Cloudy ○曇
- Rain ●雨
- Snow ②雪
- Fog ○霧
- Thunderstorm 雷雨
- Light wind 軟風 2-4 m.p.s.
- Moderate wind 和風 4-6 m.p.s.
- Strong wind 疾風 8-10 m.p.s.
- Gale 強風 10-15 m.p.s.
- 烈風 15-20 m.p.s.
- 烈風 20-25 m.p.s.
- 烈風 25-29 m.p.s.
- 颶風 29-35 m.p.s.
- 颶風 35-40 m.p.s.
- 颶風 40 m.p.s.

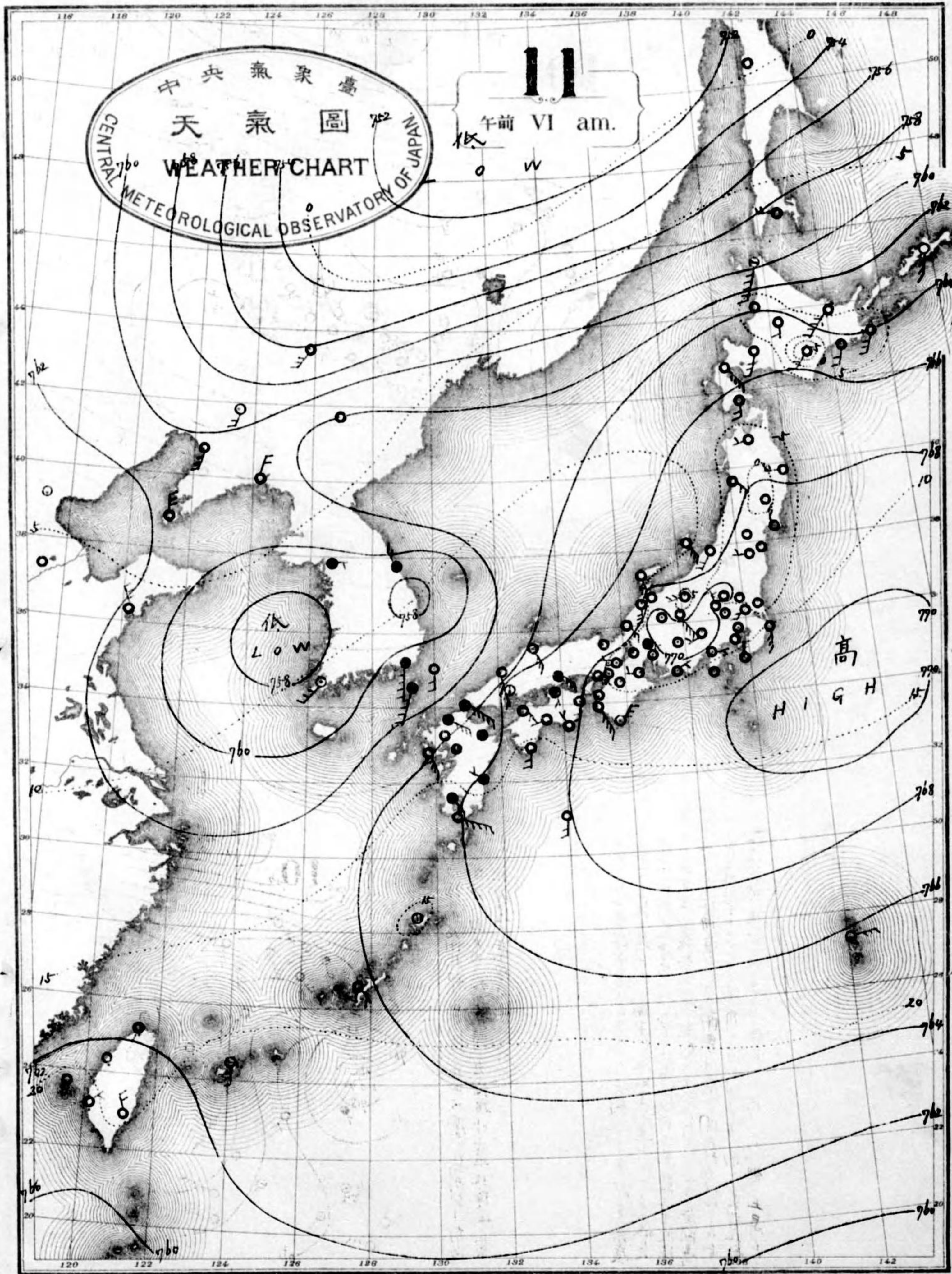


天氣概況
高氣壓ハ本邦ヲ掩ヒ飛雲高原ニ示度七百七
十四粒ヲ起工東ニ移動セリ昨日揚子江上流
中流域タル低氣壓ハ八條ノ東ニ進シ今揚子江
九州四國及本州ニ及ニ氣温低減相シ多ク天

天氣豫報
南高諸島九州南部南海道南部瀬戸内山南東
風雲九州北部山陰道北陸道關西西部八南東
風大氣悪キル東海道中山道奥東部ハ
南東風晴后雲北海道八南西風晴

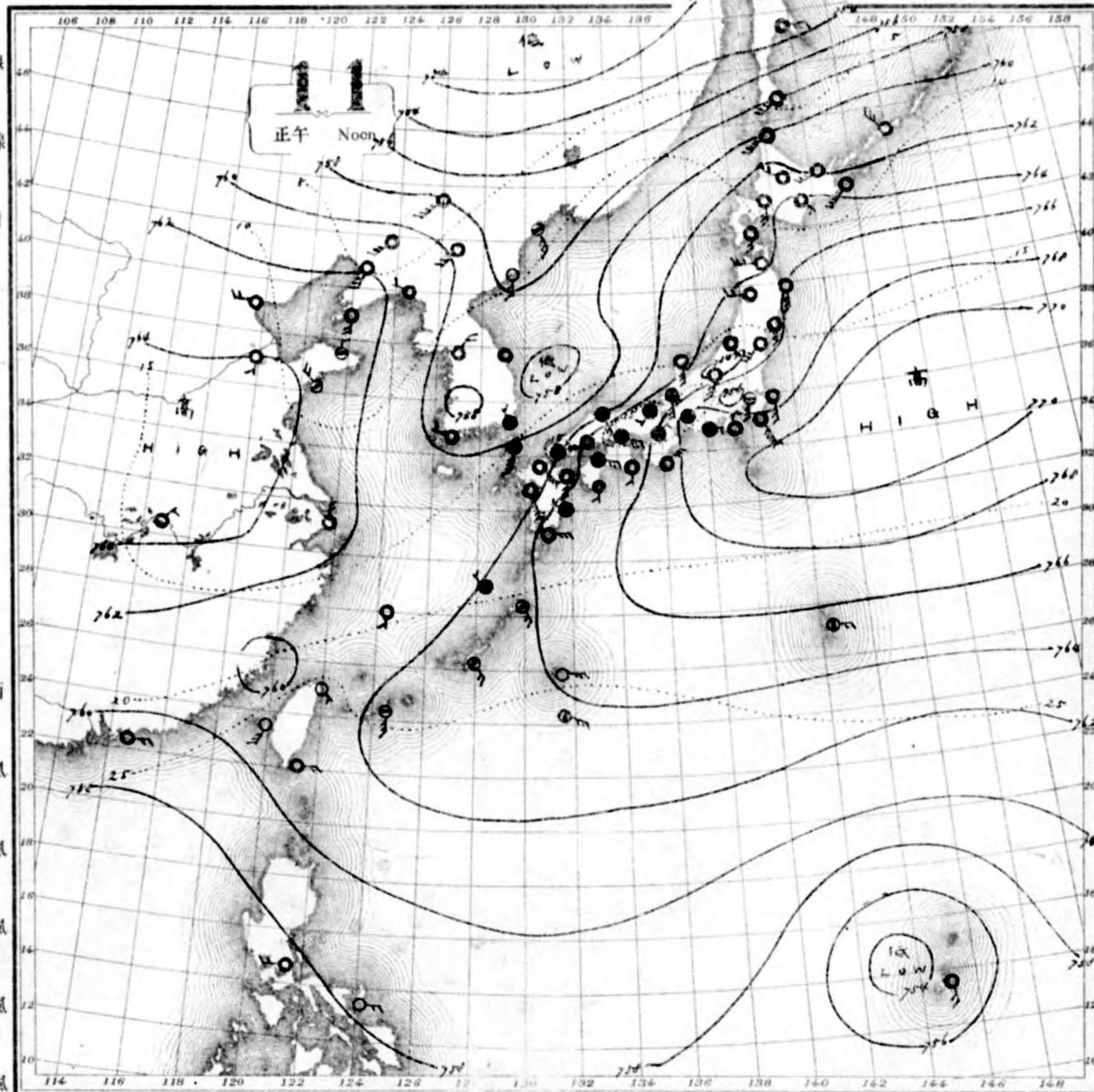


人全所費販 地圖二十町西日區橋京市京東 地番安町樹元區町西
發四金共稅郵定 社會式探刷印華精 者刷印 所行發人行發
臺象氣央中



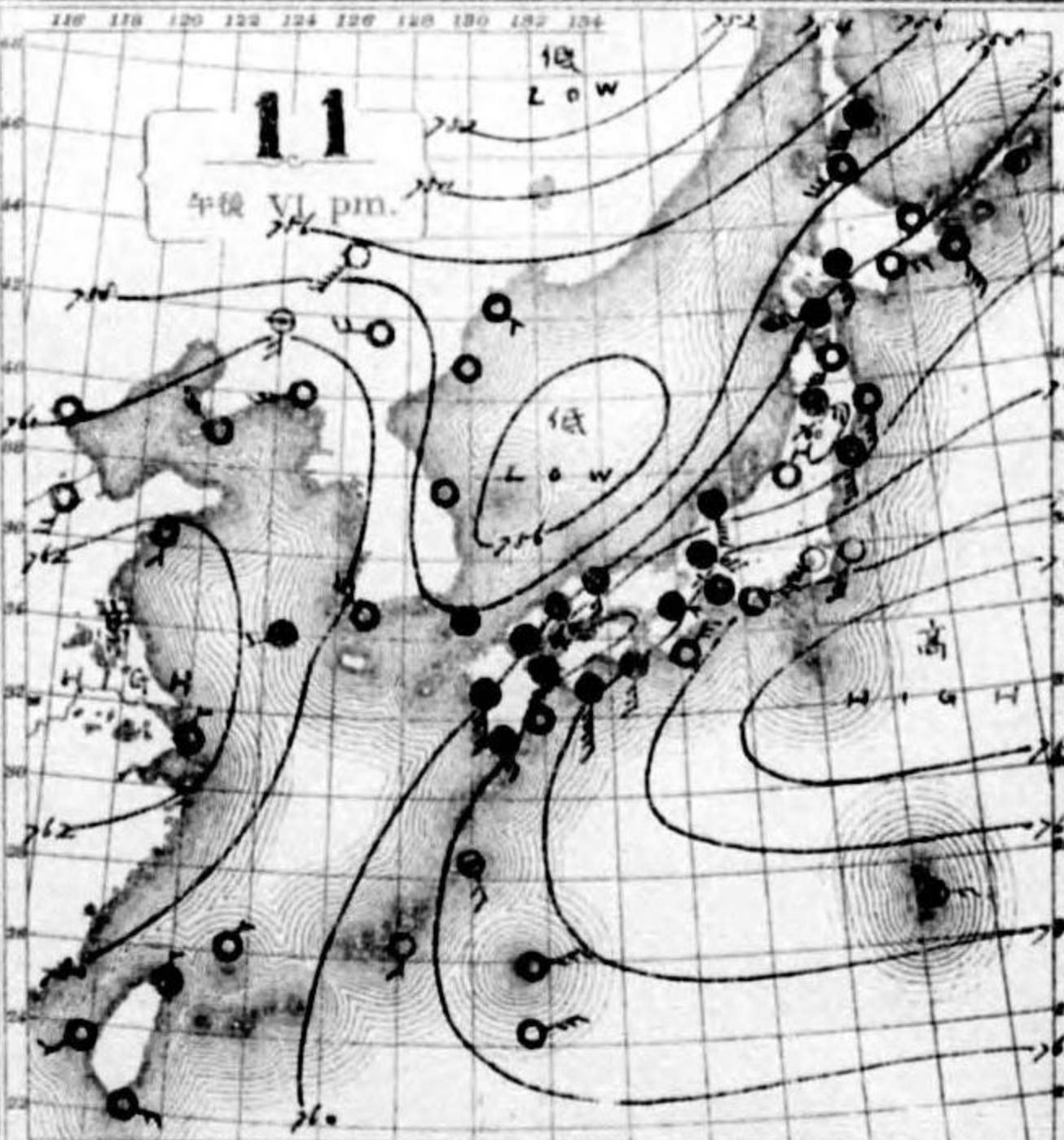
可認物便郵種三第月七年三十二治明
行發同一日每行發日一十月四年十正大
號二二七一第圖氣天

- Isobar 等壓線
- Isotherm 等溫線
- Clear ○快晴
- Fair ⊕晴
- Cloudy ○曇
- Rain ●雨
- Snow ⊖雪
- Fog ⊙霧
- Thunderstorm 雷雨
- Light wind 軟風 2-4 m.p.s.
- Moderate wind 和風 4-6 m.p.s.
- Strong wind 疾風 6-10 m.p.s.
- Gale 強風 10-15 m.p.s.
- 烈風 15-20 m.p.s.
- Strong gale 烈風 20-25 m.p.s.
- 烈風 25-29 m.p.s.
- 颶風 29-35 m.p.s.
- Hurricane 颶風 35-40 m.p.s.
- 颶風 40 m.p.s.



天氣概況
高氣壓：本邦南東海沿岸、支那中部、低氣壓：西北利亞東部、オホツノ海、日本海中部、支那東海、モリ低氣壓、九州以東、東海地方、支那東海、トナリ、關東地方、支那、小ハル、局、低氣壓發生、西南風強

南西諸島九州南部、南海道、南支那、内東海道、山道、北陸道、奥羽、北海道、南西、風晴、九州北部、及山道、北西、風晴

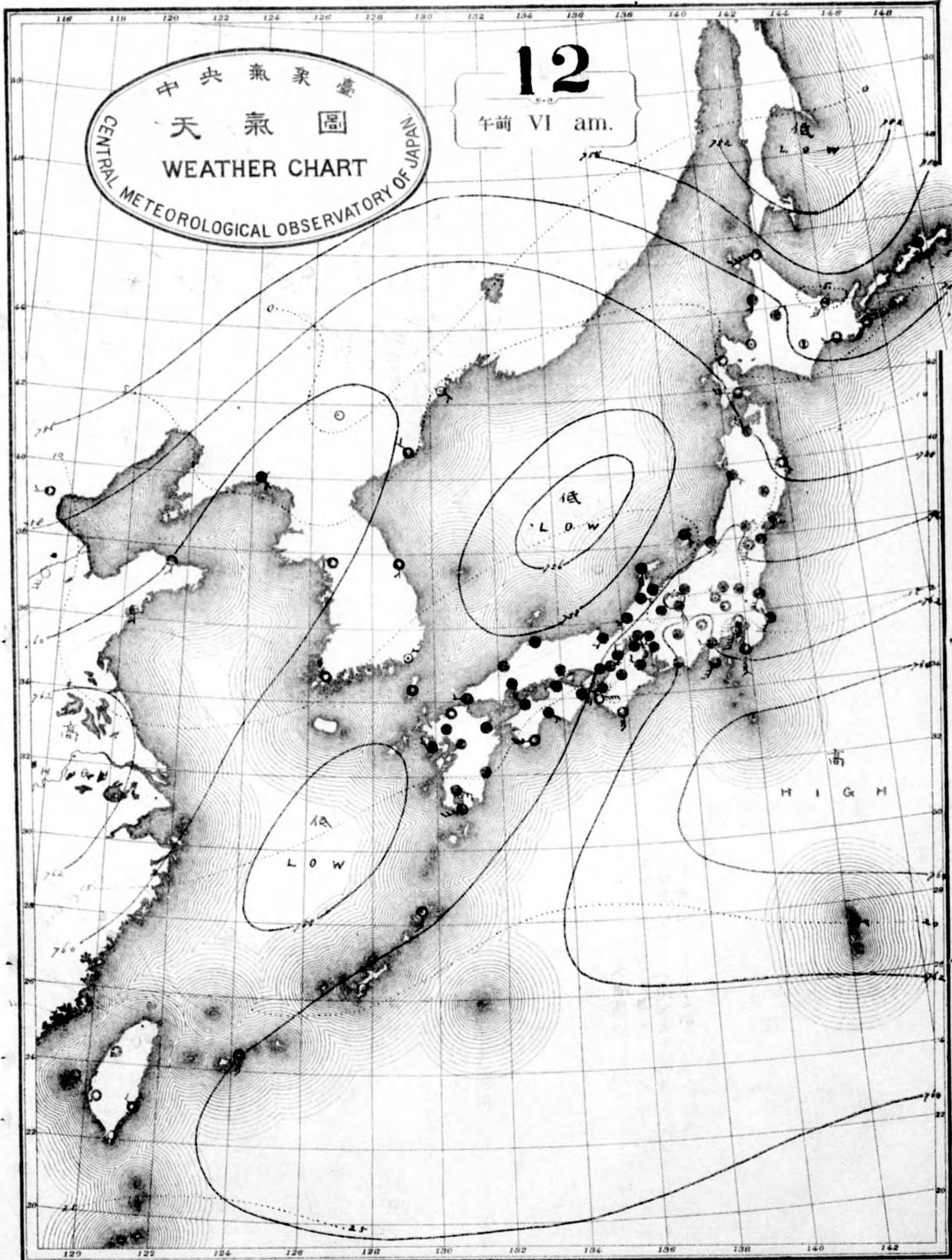


大正十年四月
地審二十町西日風精京市京東
所行發人行發
號四金共候郵備定 社會式株刷印華精 者刷印
地審官用衛元區町
所行發人行發
號二二七一第圖氣天

APRIL 1921

中央氣象臺
天氣圖
CENTRAL METEOROLOGICAL OBSERVATORY OF JAPAN
WEATHER CHART

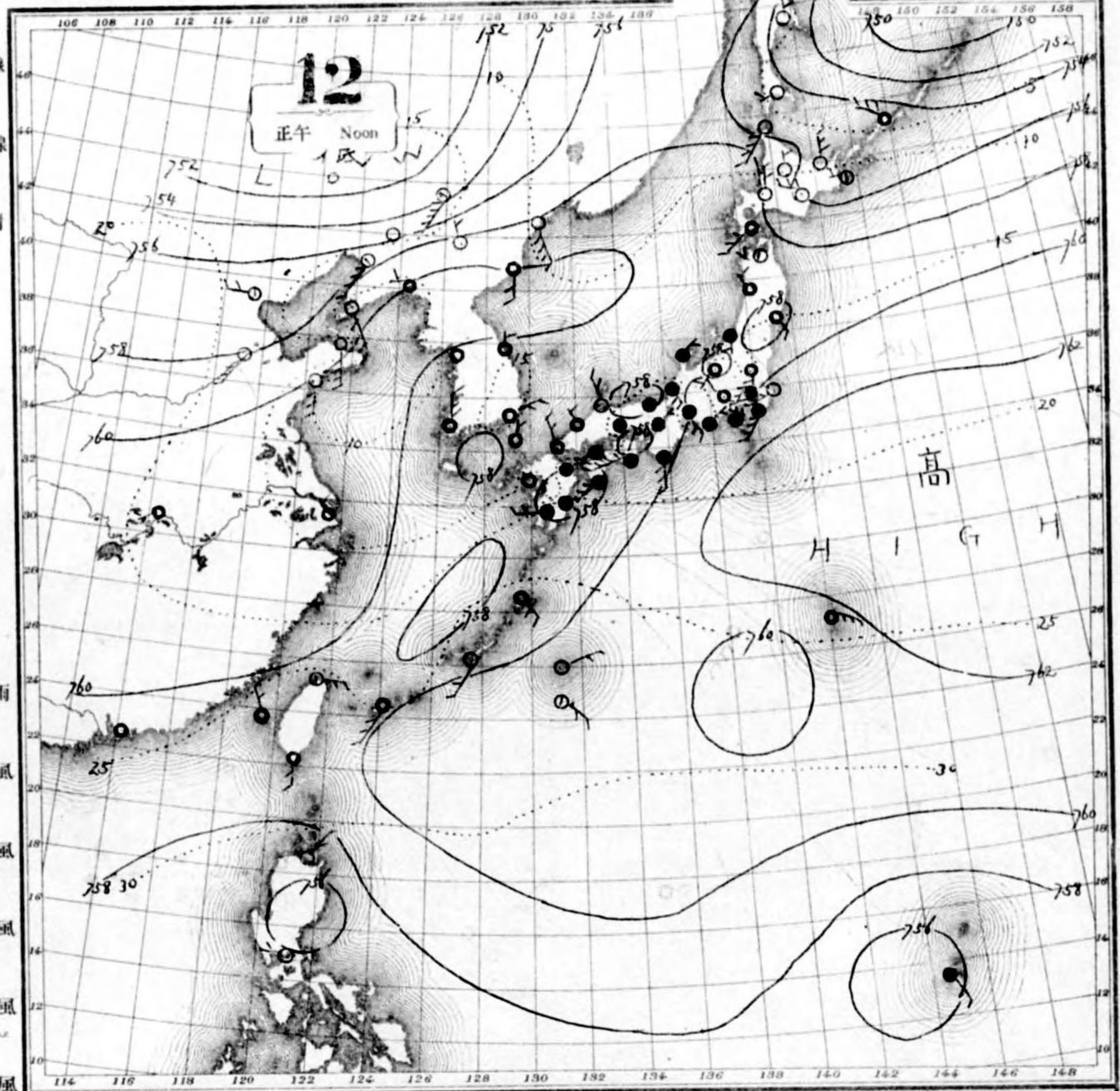
12
午前 VI am.



可認物使郵種三第月七年七十二治明
行發同一日每行發日二十月四年十正大
號一第圖氣天

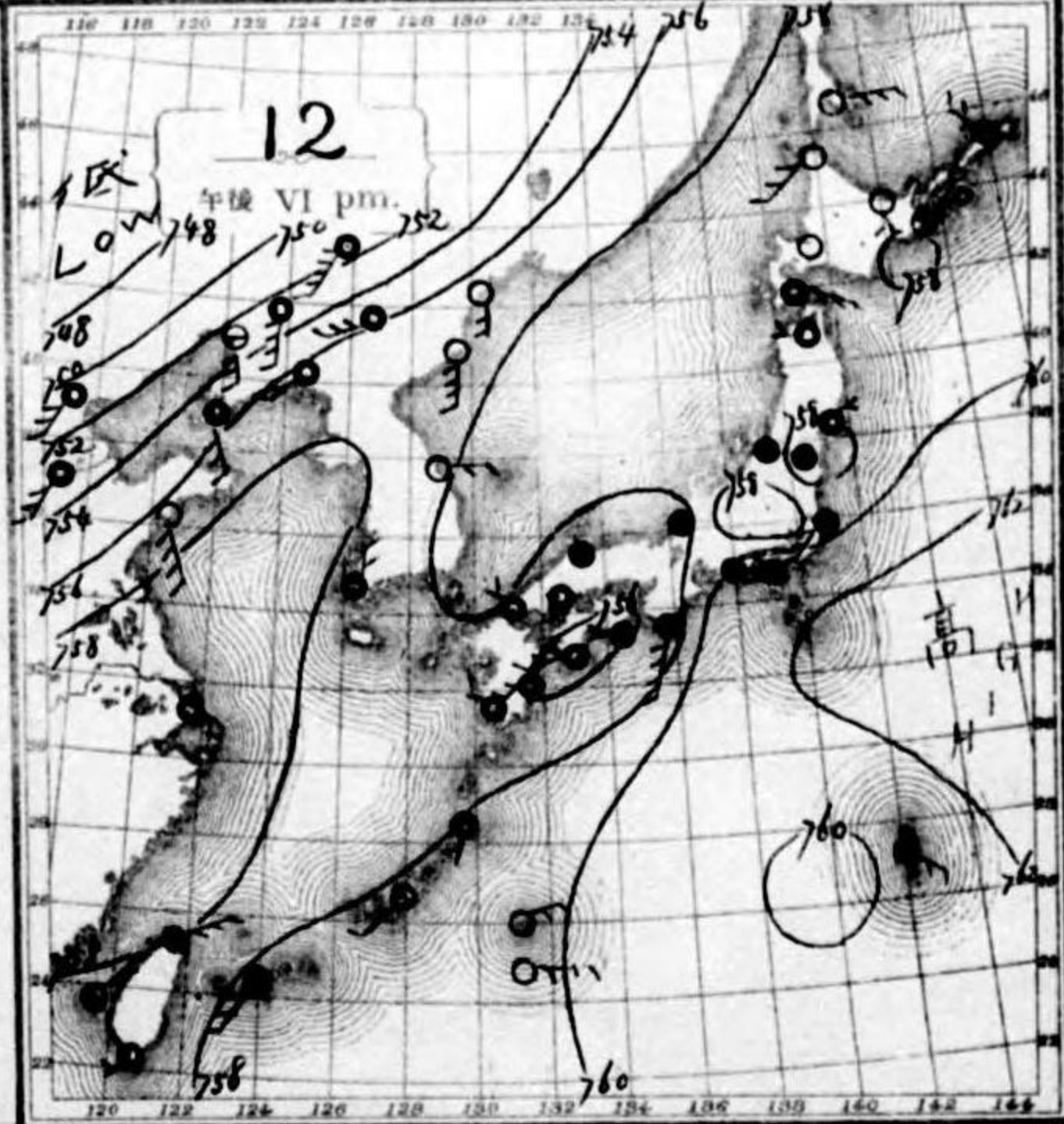
No. 17217 大正十年四月

- Isobar 等壓線
- Isotherm 等溫線
- Clear ○快晴
- Fair ⊕晴
- Cloudy ○曇
- Rain ●雨
- Snow ⊖雪
- Fog ⊙霧
- Thunderstorm 雷雨
- Light wind 軟風 2-4 m.p.s.
- Moderate wind 和風 6-8 m.p.s.
- Strong wind 疾風 8-10 m.p.s.
- Gale 強風 10-15 m.p.s.
- 烈風 15-20 m.p.s.
- Strong gale 烈風 20-25 m.p.s.
- 烈風 25-29 m.p.s.
- 颶風 29-35 m.p.s.
- Hurricane 颶風 35-40 m.p.s.
- 颶風 40 m.p.s.

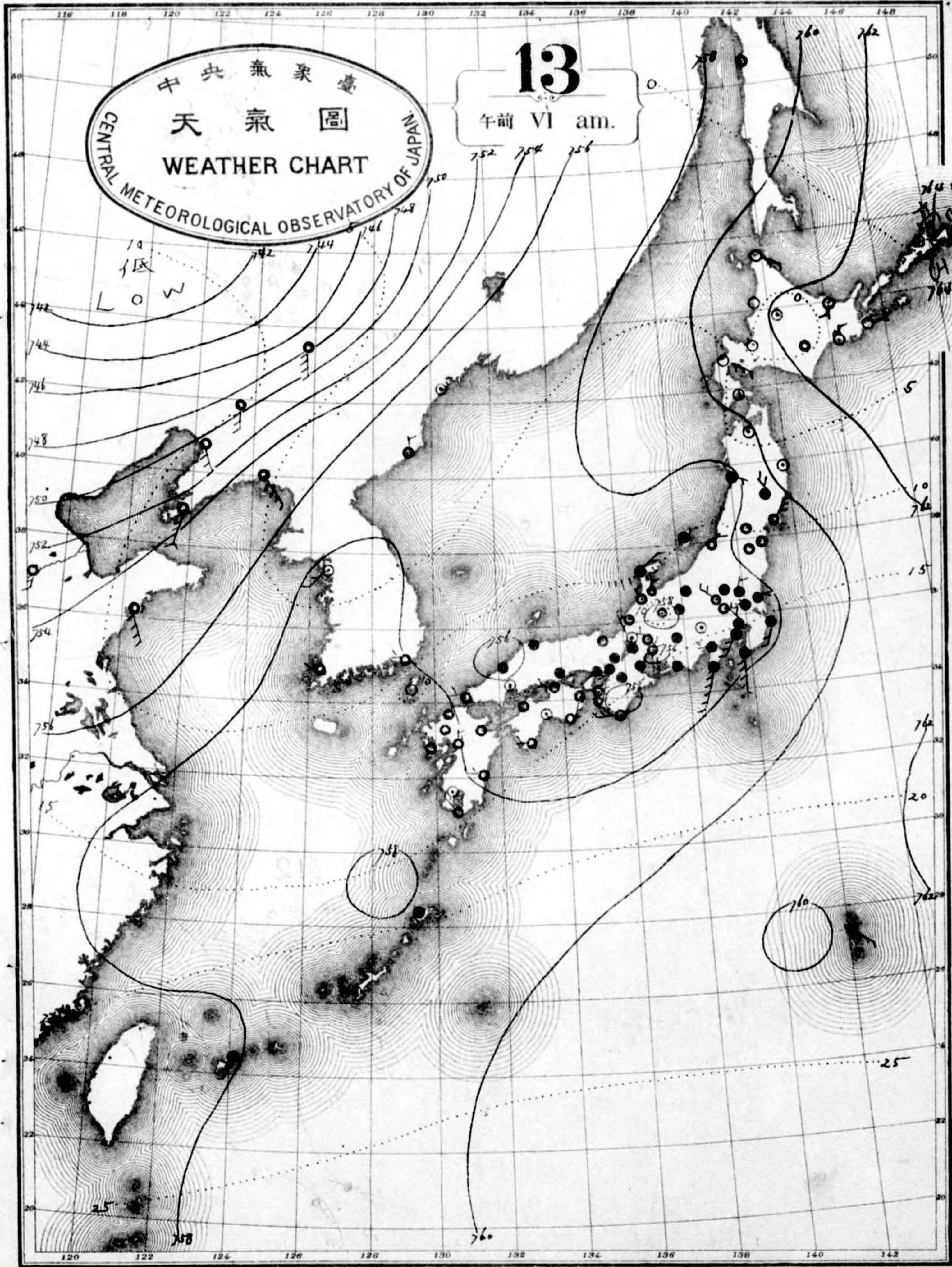


天氣概況
高氣壓本邦東海上沖及千島列島方面
天示度七十四度起又支那東部及
少部之中國四州一帶又濃霧所
局部之小氣壓限頭本州及濃霧所
天九北道方面限頭本州及濃霧所
進支那北道方面限頭本州及濃霧所
高進支那北道方面限頭本州及濃霧所

南高諸島東海道中山道北道與北海道
八南西風雲九州南部自海道南部
內九州北部山陰道山南西風天氣長

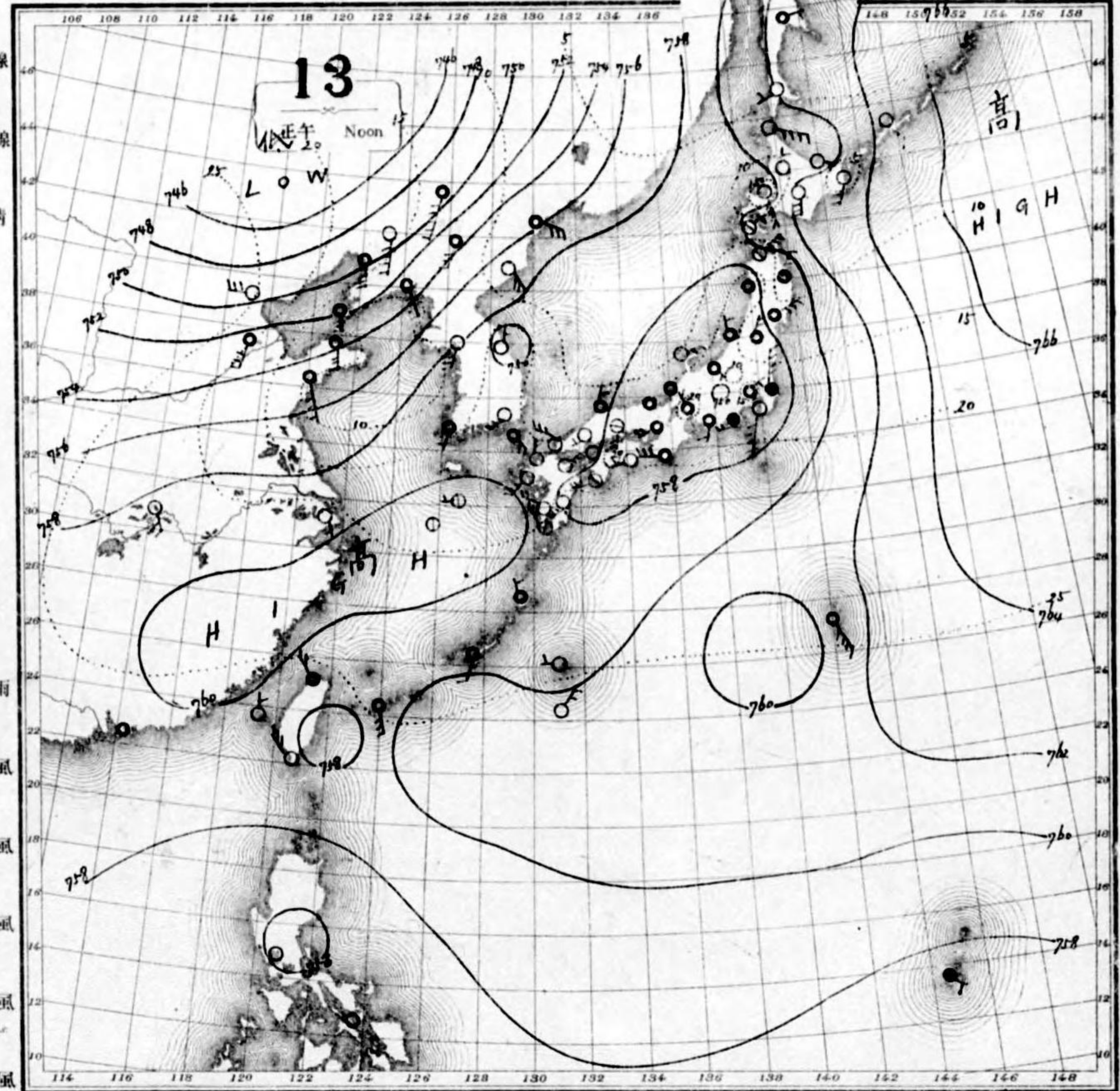


地審三十町吉日攝橋京市京東
發四金共收郵定 社會式株刷印華精 者刷印
地審臺町衛元區町物
所行發人行發
察象氣中



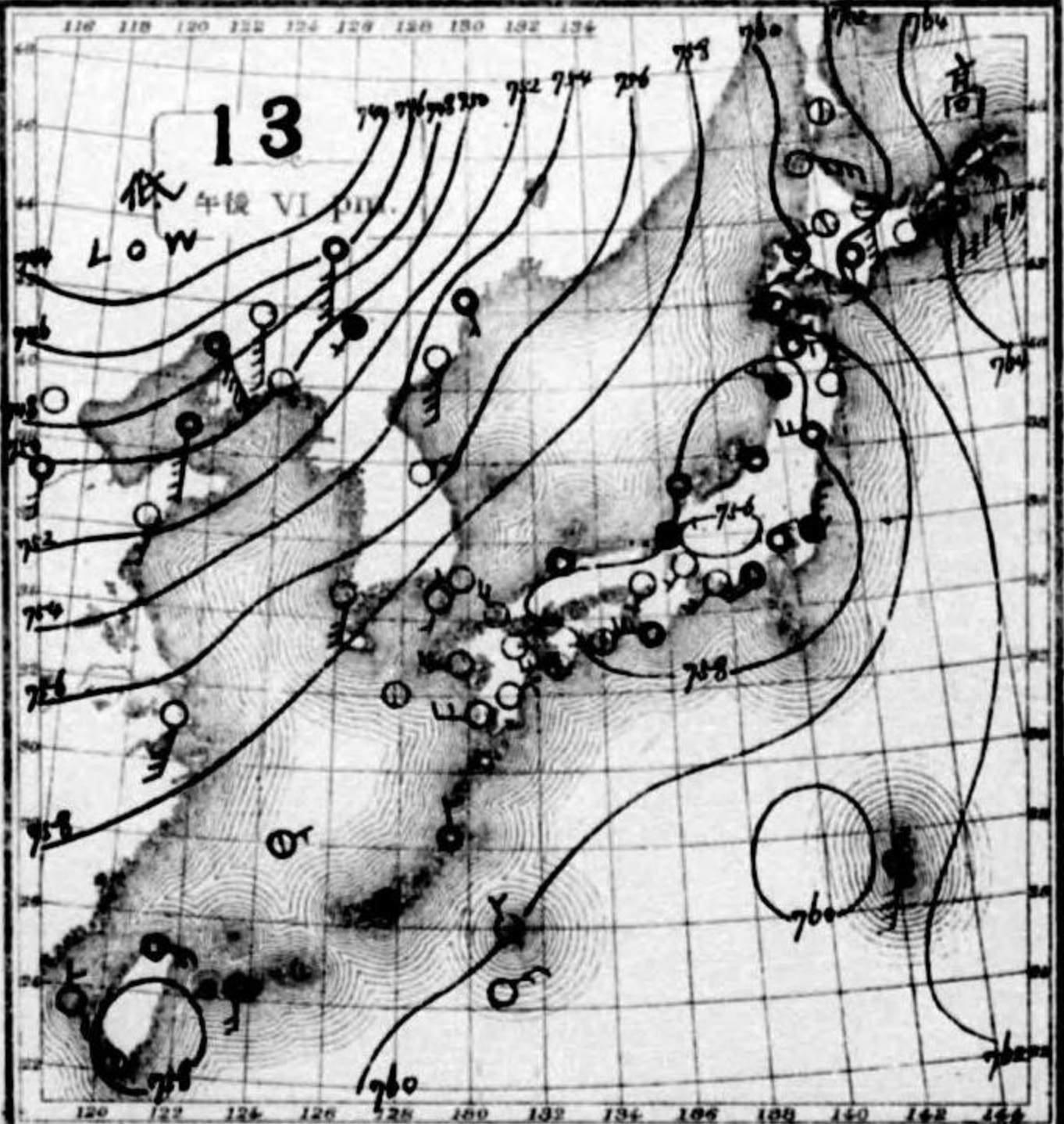
可認物便郵種三日七月三年七十二治明
行發回一日每行發日三十月四年十正大
號一二七一第圖氣天

- Isobar 等壓線
- Isotherm 等溫線
- Clear ○快晴
- Fair ①晴
- Cloudy ○曇
- Rain ●雨
- Snow ②雪
- Fog ○霧
- Thunderstorm ●雷雨
- Light wind 軟風 2-4 m.p.s.
- Moderate wind 和風 6-8 m.p.s.
- Strong wind 疾風 8-10 m.p.s.
- Gale 強風 10-15 m.p.s.
- 烈風 15-20 m.p.s.
- Strong gale 烈風 20-25 m.p.s.
- 烈風 25-29 m.p.s.
- 颶風 29-35 m.p.s.
- Hurricane 颶風 35-40 m.p.s.
- 颶風 40 m.p.s.

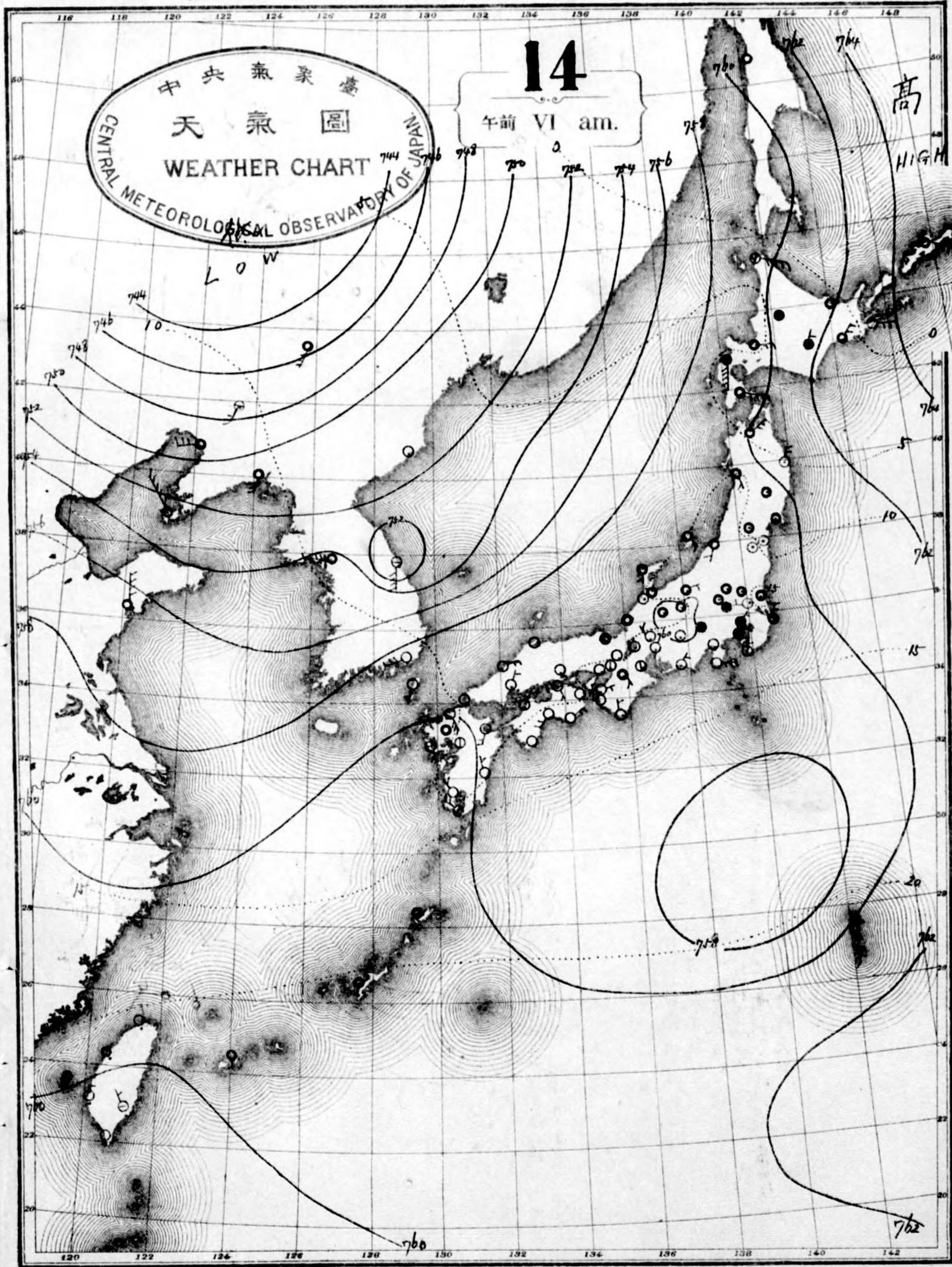


天氣概況
高氣壓在島列島方面ニ示度七百六十度小笠原島南方洋上ニ亦氣壓高ニ昨日小笠原島南方洋上ヨリ來ル低氣壓ハ今朝同島西方方ニ快晴其他ハ曇天ニシテ諸所濃霧又ハ細雨顯心而シテ大陸低氣壓ハ依然滿洲北部ニ在リ

天氣豫報
南西諸島北陸道東部西部ハ南西風曇九州南海道南部駿河山陰道東海道中山道南西風晴東部北陸道北陸道東海道南東風曇

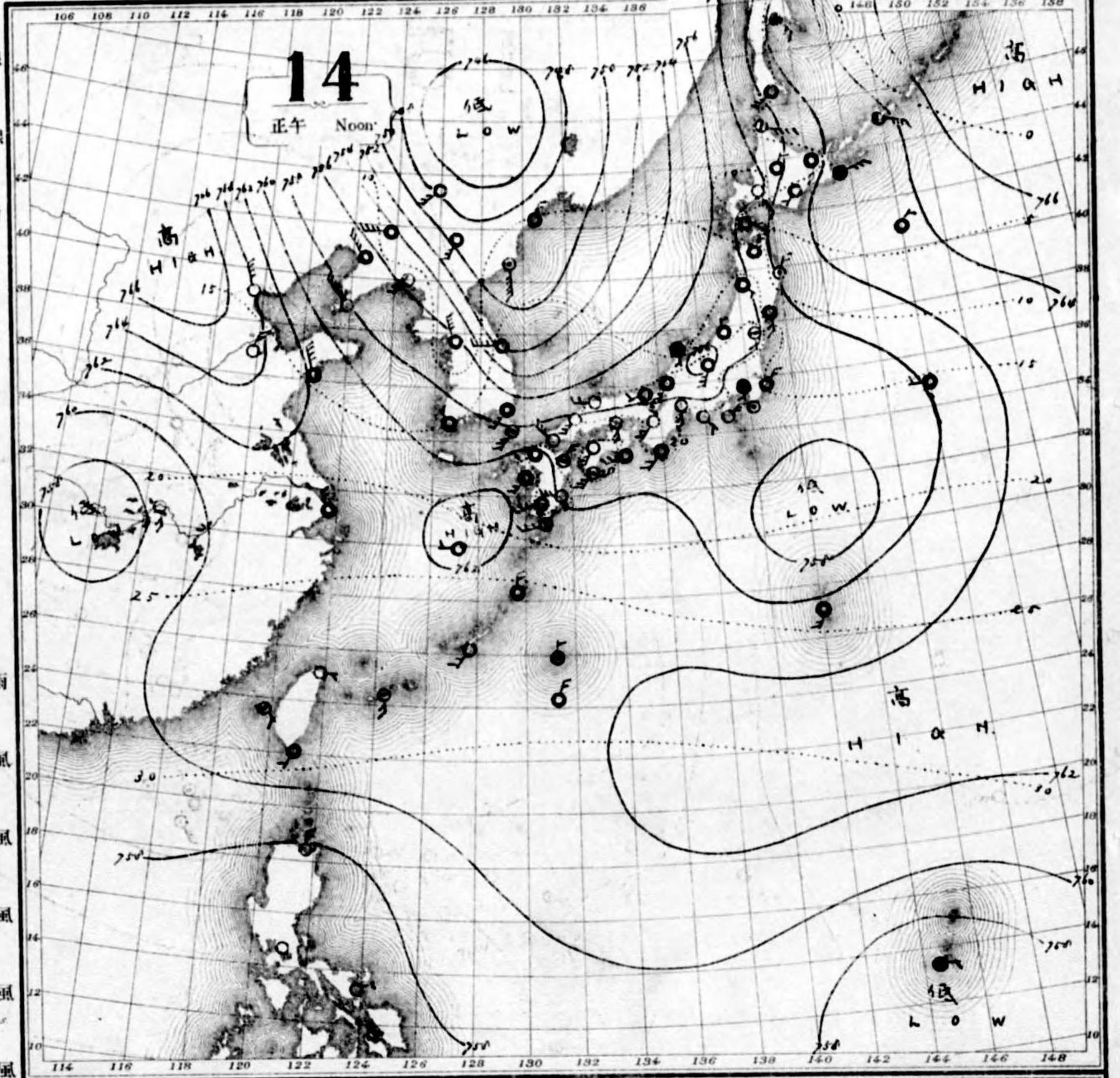


大正十年四月 東京市日野町三十三番地 東京市日野町三十三番地 東京市日野町三十三番地
發行所 東京市日野町三十三番地 東京市日野町三十三番地 東京市日野町三十三番地



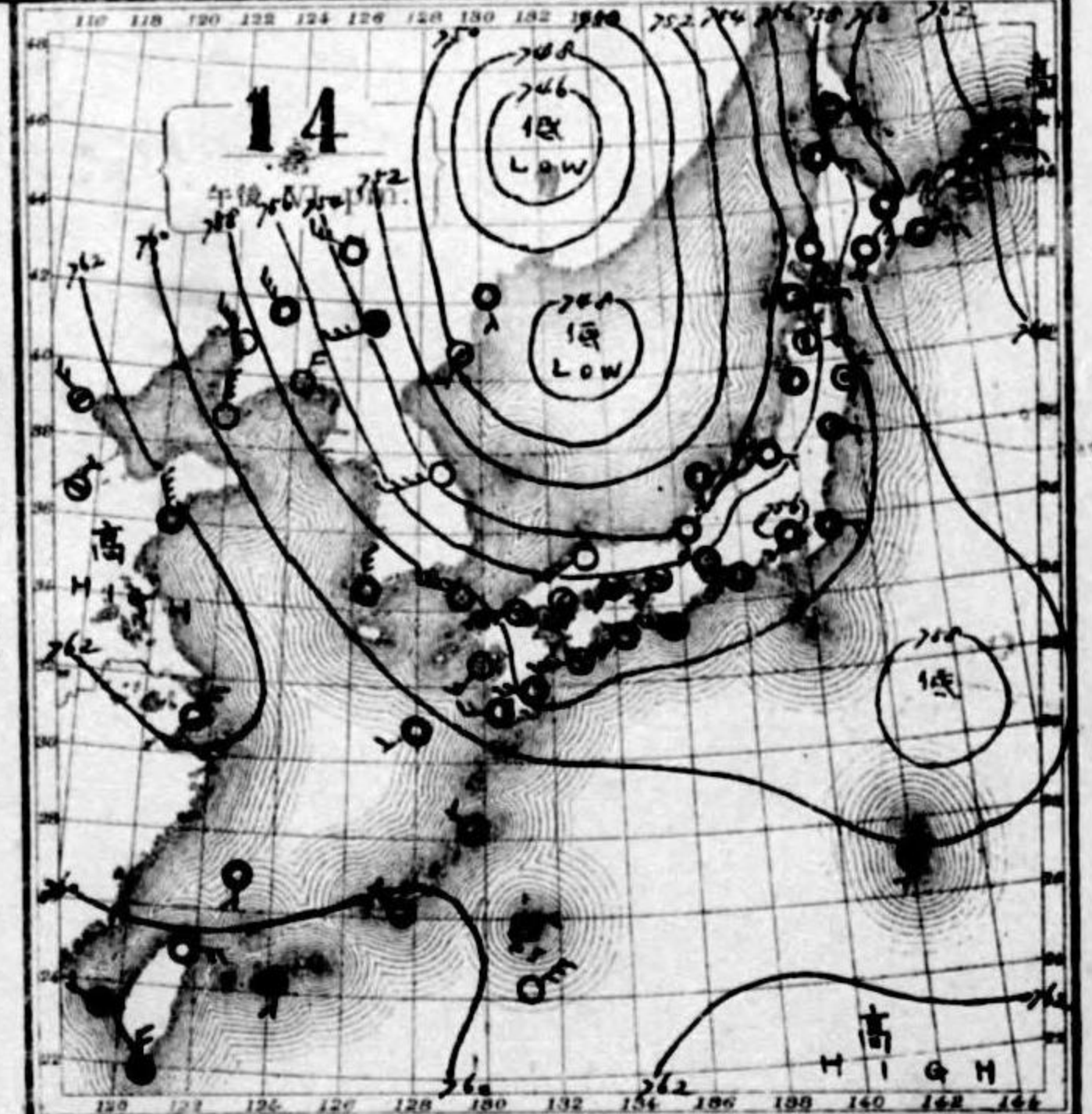
可認物使郵種三第月七年七十二治明
行發回一日每行發日四月四年十正大
號一七一第圖氣天

- Isobar 等壓線
- Isotherm 等溫線
- Clear ○快晴
- Fair ①晴
- Cloudy ○曇
- Rain ●雨
- Snow ②雪
- Fog ○霧
- Thunderstorm 雷雨
- Light wind 軟風 2-4 m.p.s.
- Moderate wind 和風 4-6 m.p.s.
- Strong wind 疾風 6-10 m.p.s.
- Gale 強風 10-15 m.p.s.
- 烈風 15-20 m.p.s.
- Strong gale 烈風 20-25 m.p.s.
- 烈風 25-29 m.p.s.
- 颶風 29-35 m.p.s.
- Hurricane 颶風 35-40 m.p.s.
- 颶風 40 m.p.s.



天氣概況
昨夕南朝ノ北方ニツル低氣壓... 東進シ今朝東谷
海峽附近ニツリ日本海上發生シテ副低氣壓... 東南東
ニ進シ今朝陸中沖ニツリ勢力漸次衰弱シ中心ノ示度ハ
共ニ約七百五十托トナリ南シテ高氣壓又即北却顯
ハシ示度七百六十八托ト達シ本邦西南風吹テ諸所津波
又ハ低層雲頭ハ間々ツリ晴天トナリトスル形勢ノ所
多シ

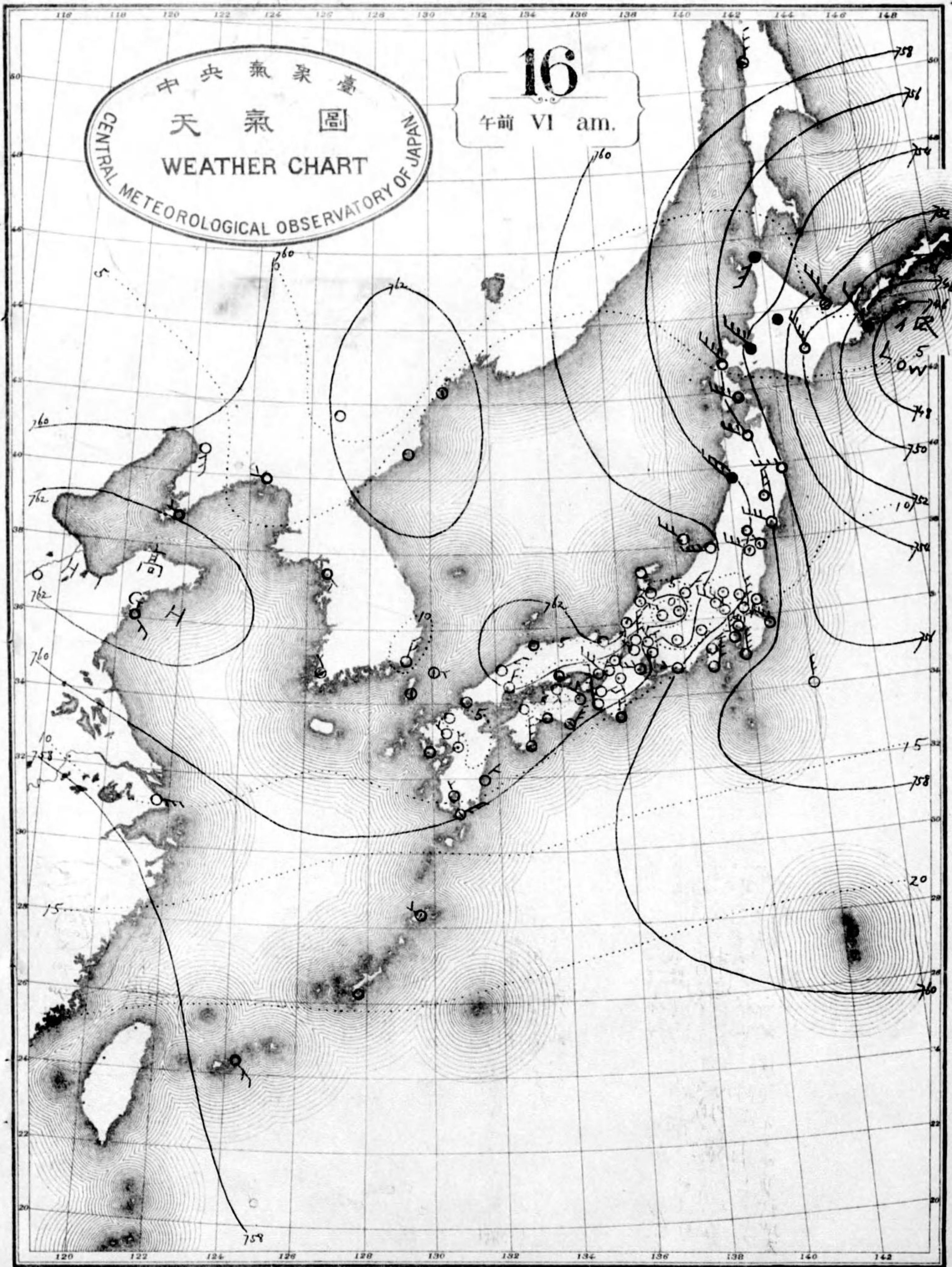
天氣豫報
南西諸島ノ北東ノ風管九州南海道南部瀨戶内山陰
道東海道中山道北陸道奥羽及北海道東部ノ北西風
晴北海道西部ノ北西ノ風雲



人所共賞取 地番三十番高日國橋京市京東 地番壹町衛元區町野
發行全共報報信定 社會式株刷印器精者刷印 所行發人行發
臺象氣小十

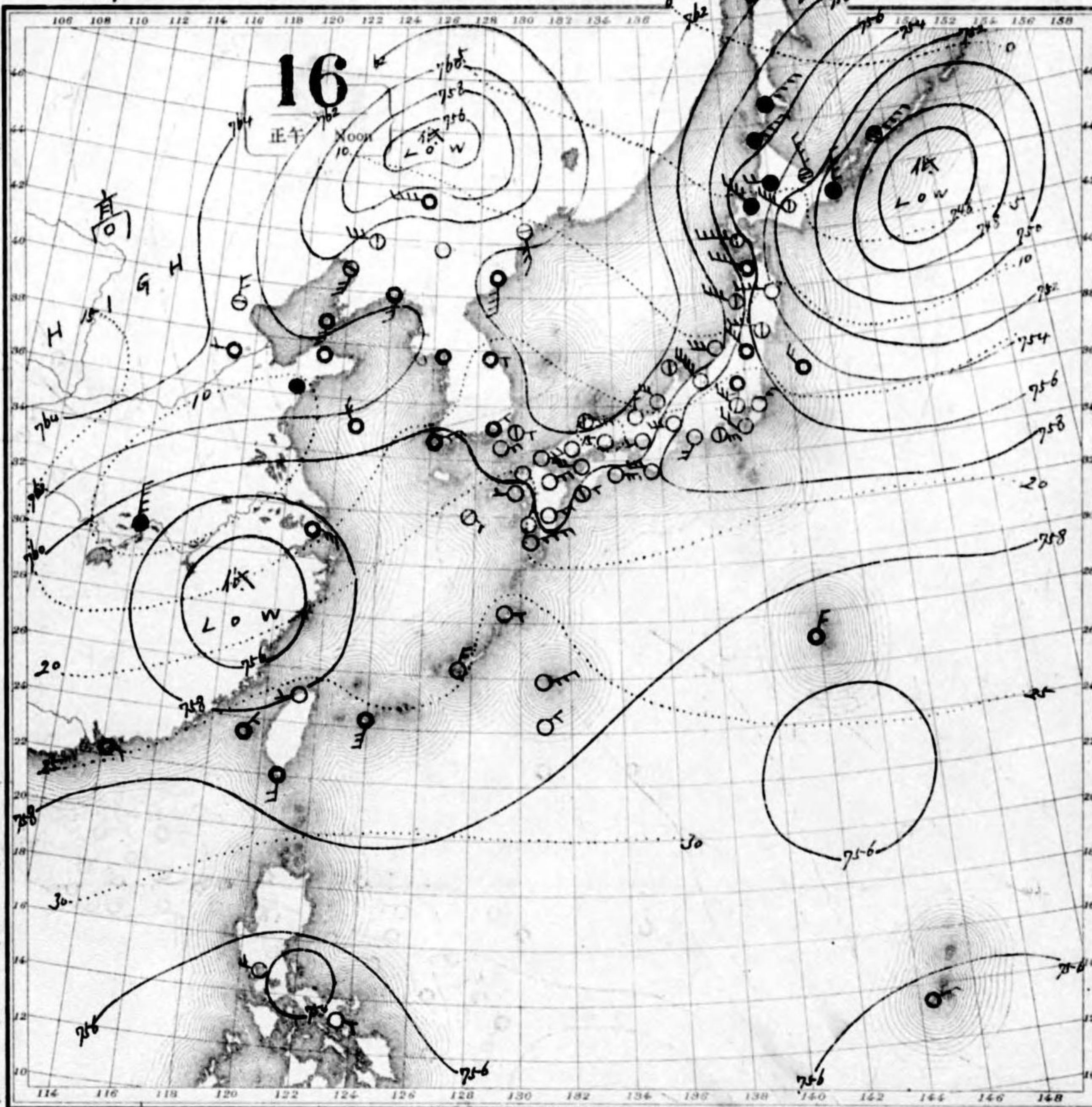
中央氣象臺
天氣圖
CENTRAL METEOROLOGICAL OBSERVATORY OF JAPAN

16
午前 VI am.



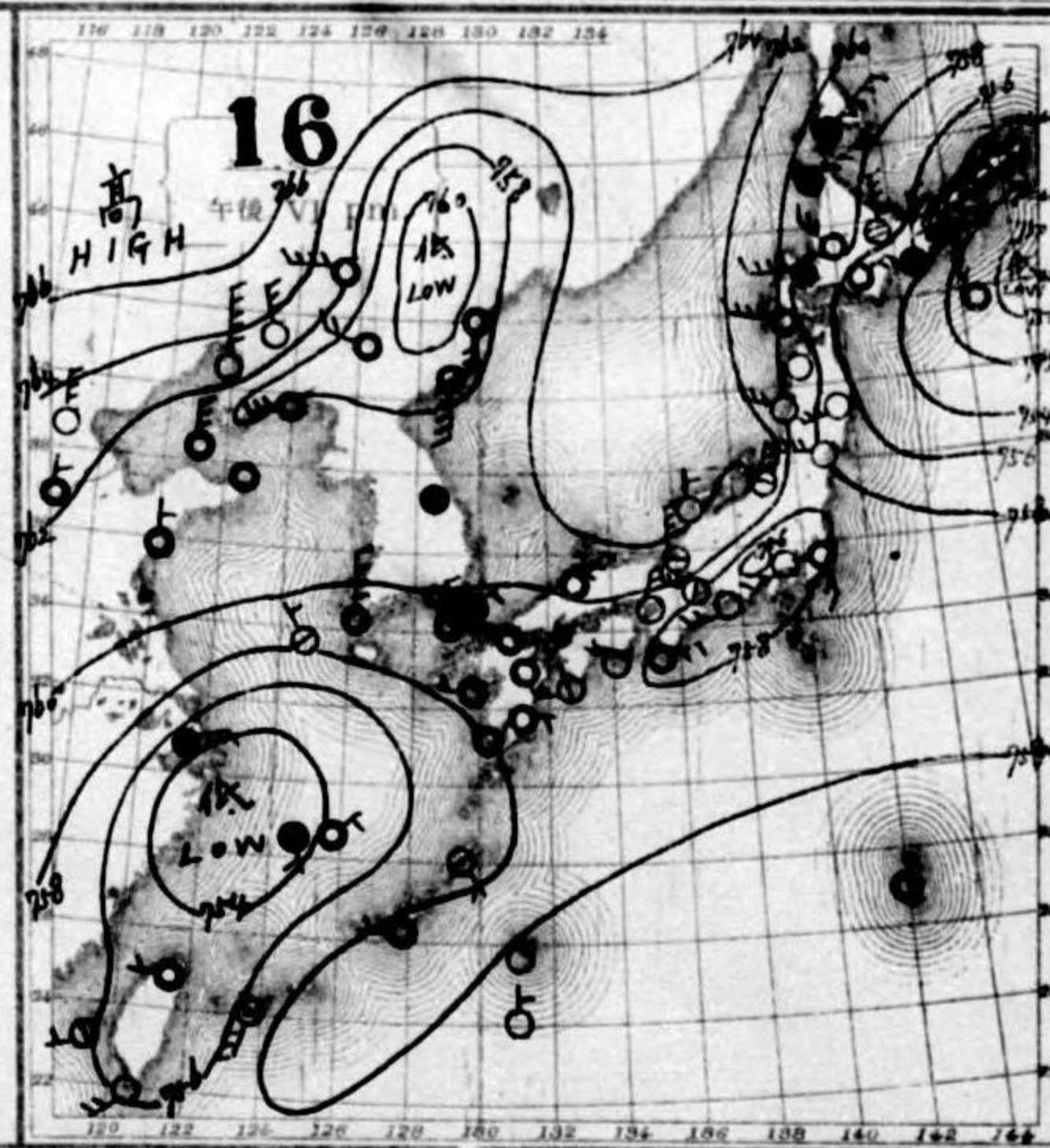
可認物便郵種三第日七月三年七十二治明
行發同一日每行發日六月四年十正大
號〇二二七一第圖氣天

- Isobar 等壓線
- Isotherm 等溫線
- Clear ○快晴
- Fair ⊕晴
- Cloudy ○曇
- Rain ●雨
- Snow ⊕雪
- Fog ○霧
- Thunderstorm 雷雨
- Light wind 軟風 2-5 m.p.s.
- Moderate wind 和風 6-10 m.p.s.
- Strong wind 疾風 11-15 m.p.s.
- Gale 強風 16-20 m.p.s.
- Strong gale 烈風 21-25 m.p.s.
- 烈風 26-30 m.p.s.
- 烈風 31-35 m.p.s.
- Hurricane 颶風 36-40 m.p.s.
- 颶風 41 m.p.s.

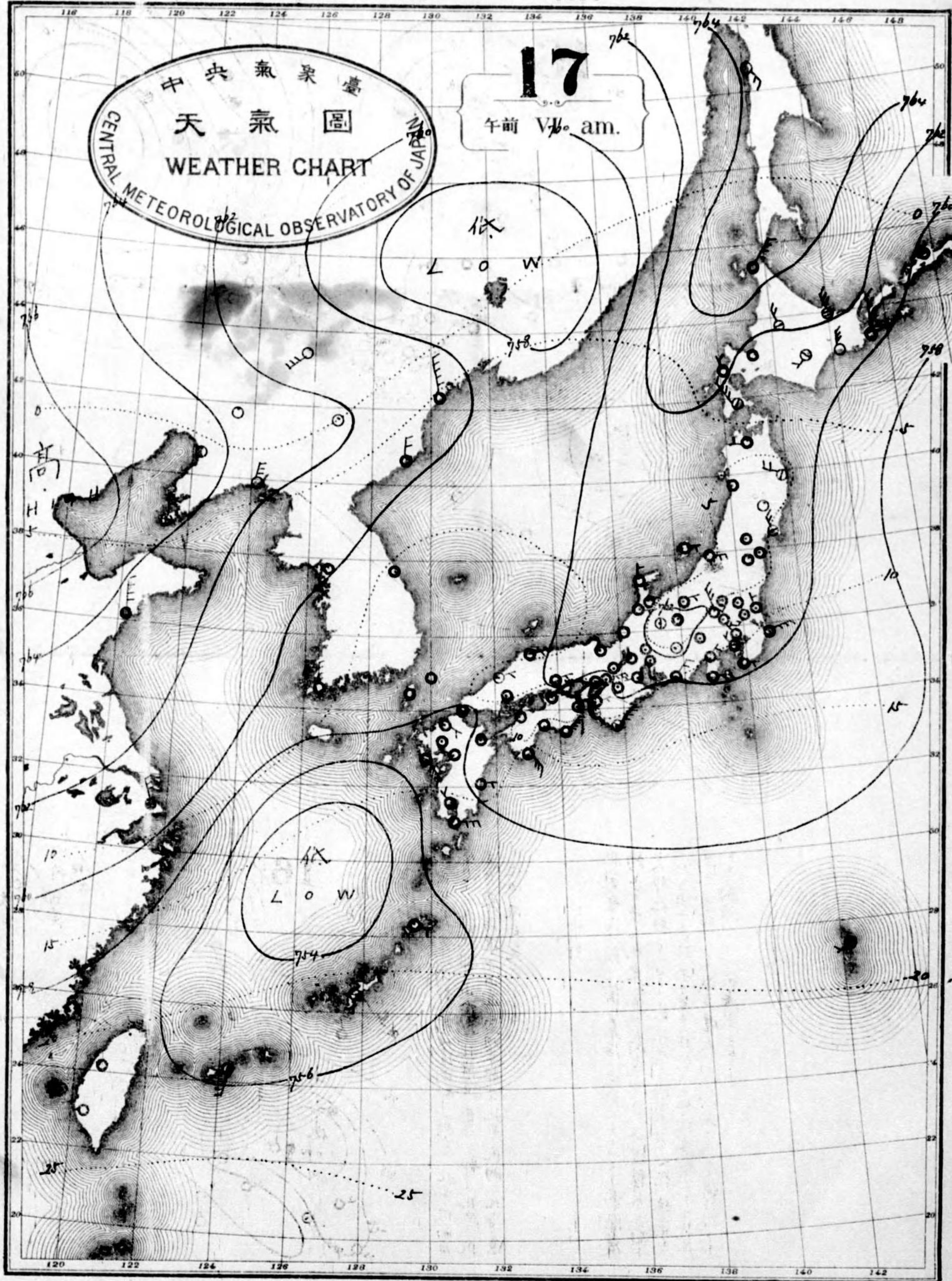


天氣概況
低氣壓：滿洲北方、東海、中部トニ、其ノ深度
約七百五十ニ、北東、進、高氣壓、北海道、本州、方面ト
支那北部ト、前、示、度、約七百四十、後、示、度
八百六十、北、東、移動、又、飛、信、高、原、ニ、其、氣、壓
高、本、邦、ニ、概、本、曇、天、ト、示、而、進、ク、ナ、ル、據、據、ナ、レ
ト、滿、洲、ニ、ハ、快、晴、ト、ナ、リ

天氣豫報
南、西、諸、島、九、州、南、部、南、海、道、南、部、嶺、南、北、西、風、雨、后
霽、九、州、北、部、山、陰、道、北、陸、道、奥、羽、西、部、北、西、風、
曇、東、海、道、中、山、道、奥、羽、東、部、北、西、風、雨、北、海、道、
北、西、風、天、氣、悪、ク、ナ、ル

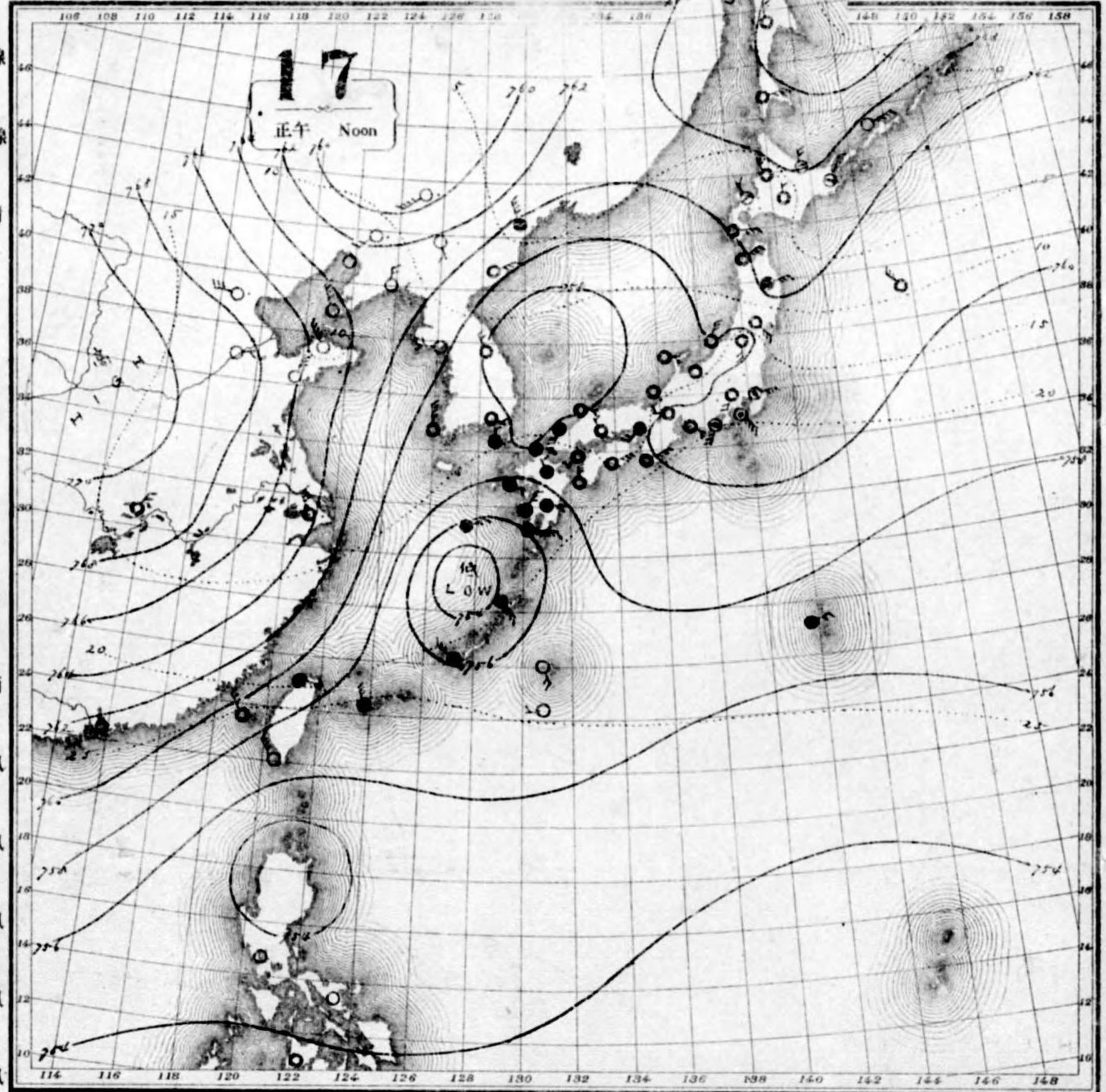


大正十年四月十六日 東京市日野町二丁目
發行所 東京市日野町二丁目 中央氣象臺
印刷所 東京市日野町二丁目 中央氣象臺



可照物價郵種三第日七月三年七十二治明
行發同一日每行發日七初四年十正大
號一二七第圖氣天

- Isobar 等壓線
- Isotherm 等溫線
- Clear ○快晴
- Fair ⊙晴
- Cloudy ○曇
- Rain ●雨
- Snow ⊖雪
- Fog ⊙霧
- Thunderstorm ⊖雷雨
- Light wind 軟風 2-4 m.p.s.
- Moderate wind 和風 4-6 m.p.s.
- Strong wind 疾風 6-10 m.p.s.
- Gale 強風 10-15 m.p.s.
- 烈風 15-20 m.p.s.
- Strong gale 烈風 20-25 m.p.s.
- 烈風 25-29 m.p.s.
- 烈風 29-35 m.p.s.
- 烈風 35-40 m.p.s.
- 烈風 40 m.p.s.

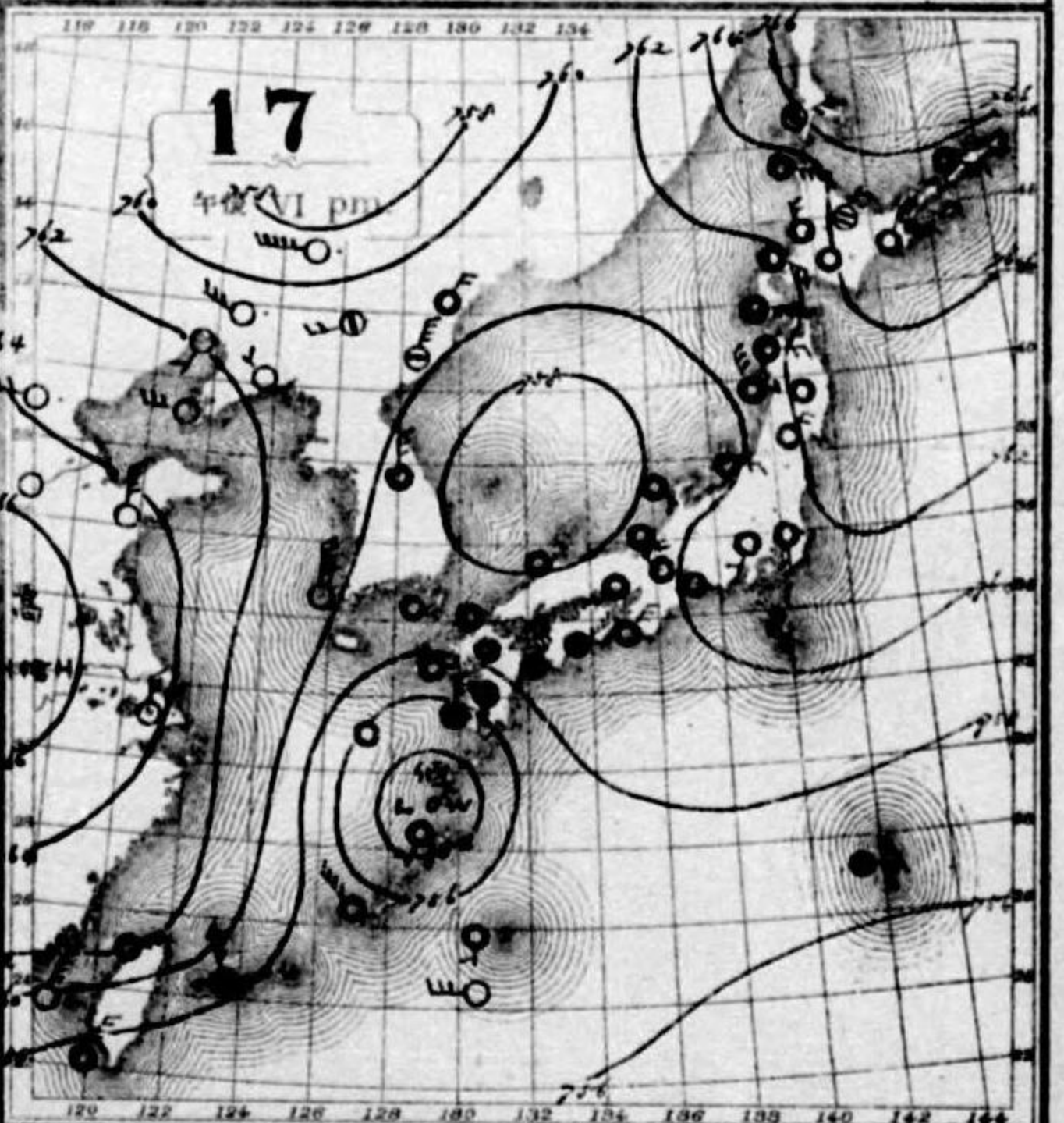


天氣概況

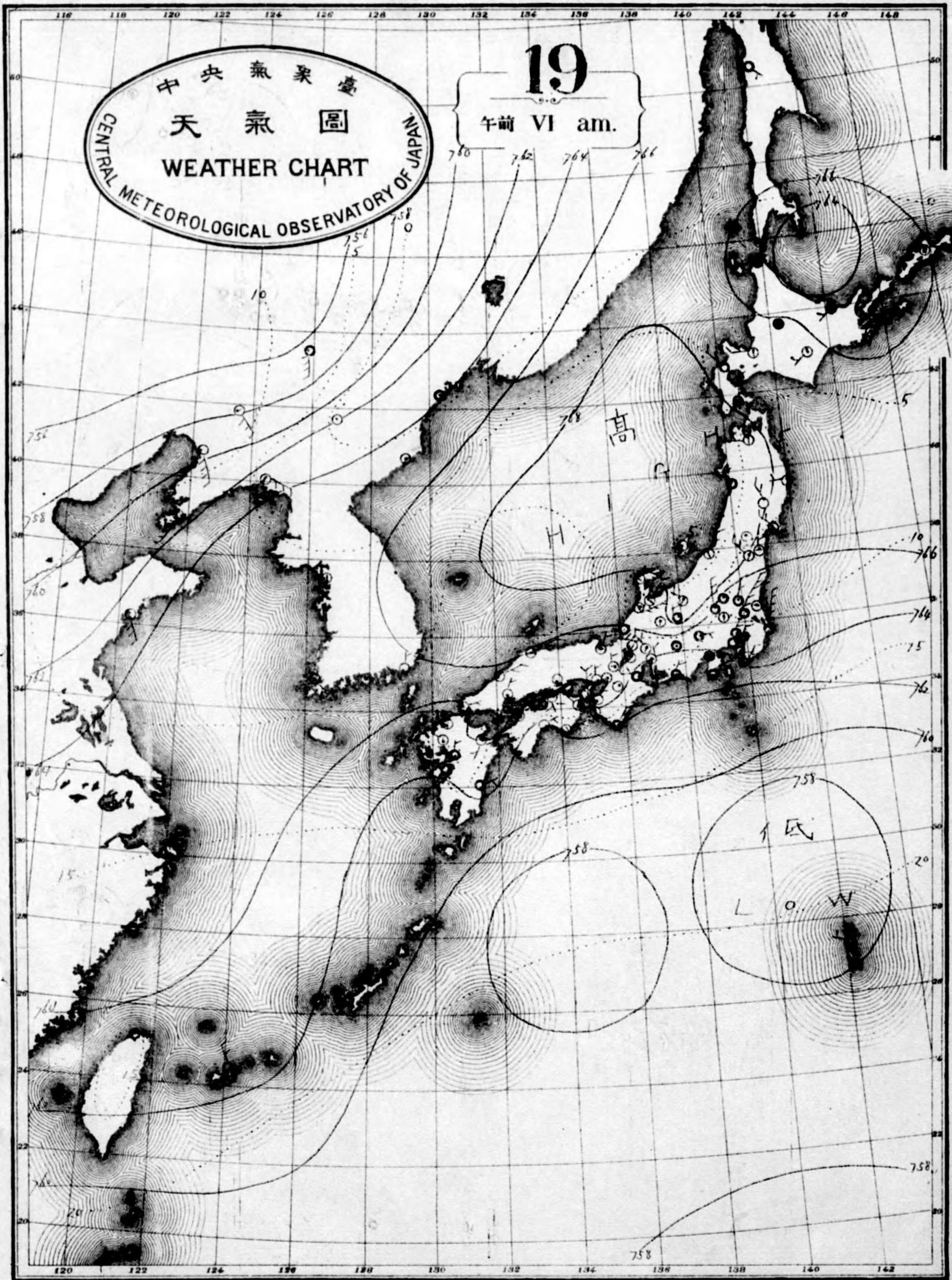
低氣壓在美大島、東方洋上、八丈島、南方通、大
洋上、何レモ東北東ニ進行ス、能登半島、沖、モ小低
氣壓アリ、北東ニ進ム、高氣壓ニ支那北部ヨリ揚子江域ニ
擴張シ、又、ホソクシ、海ニ於テモ氣壓高ク、七百六十、七、八十
ノ全國一般ニ曇天ニシテ、内地方ヨリ、奥羽ニ至リ、諸所降
雨シ、北海道ニ降雪セシ、所々、琉球諸島及、香港、ニハ
北寄リ、風強ク、曇天ニシテ、朝鮮ニハ、概ネ好晴ナリ

天氣深報

南西諸島九州南海道南部瀨戸内及山陰道、北西、風景
東海道中山道北陸道及奥羽、北西、風天氣日ナリ、北海
道、北東、風天氣悪クナリ

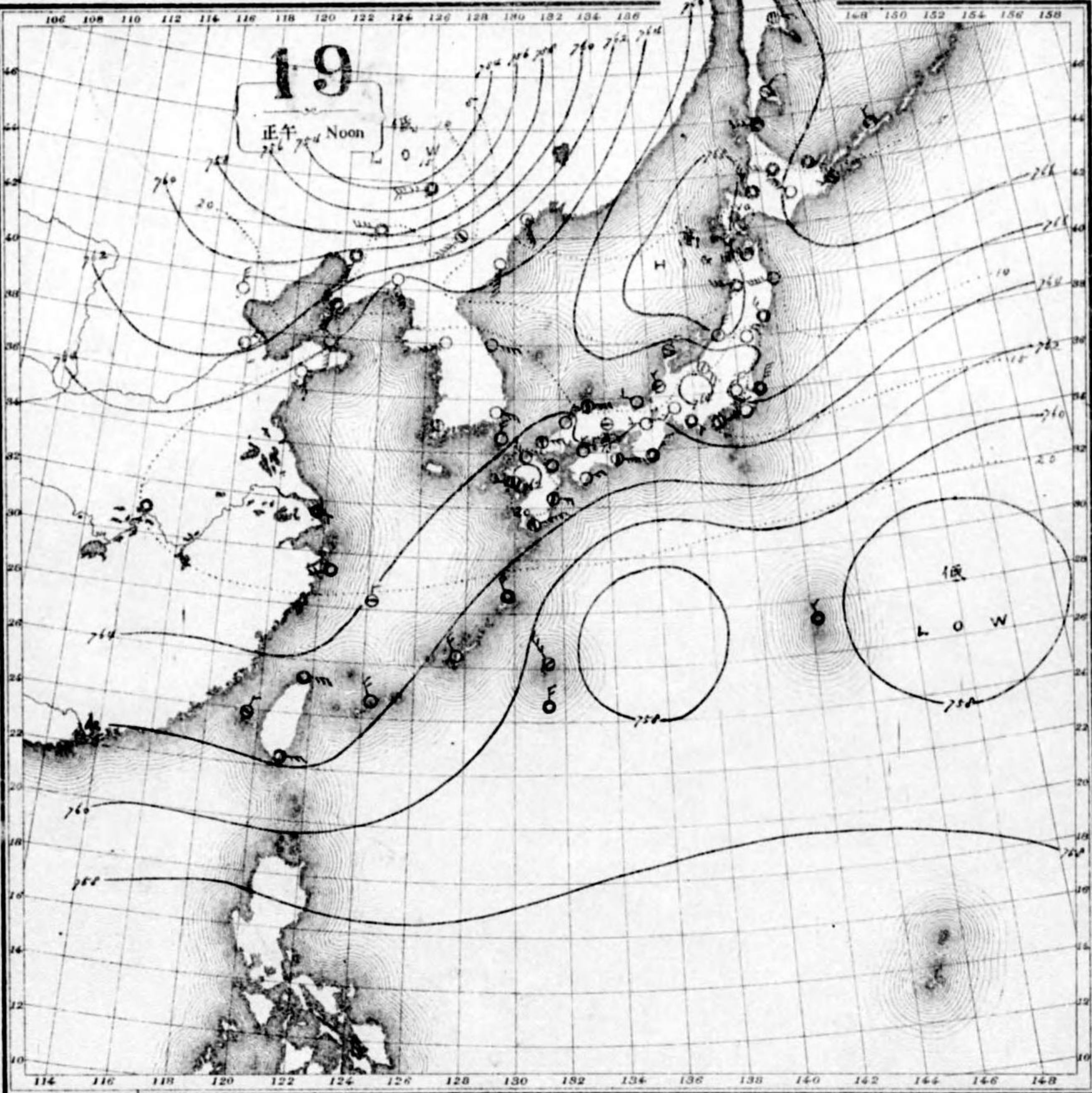


（人全所書取） 地番三十町吉日區橋京市京東
發四金共收郵定 社會式株刷印華精者刷印
地番壹町衛元區町物 所行發人行發
臺集氣史中



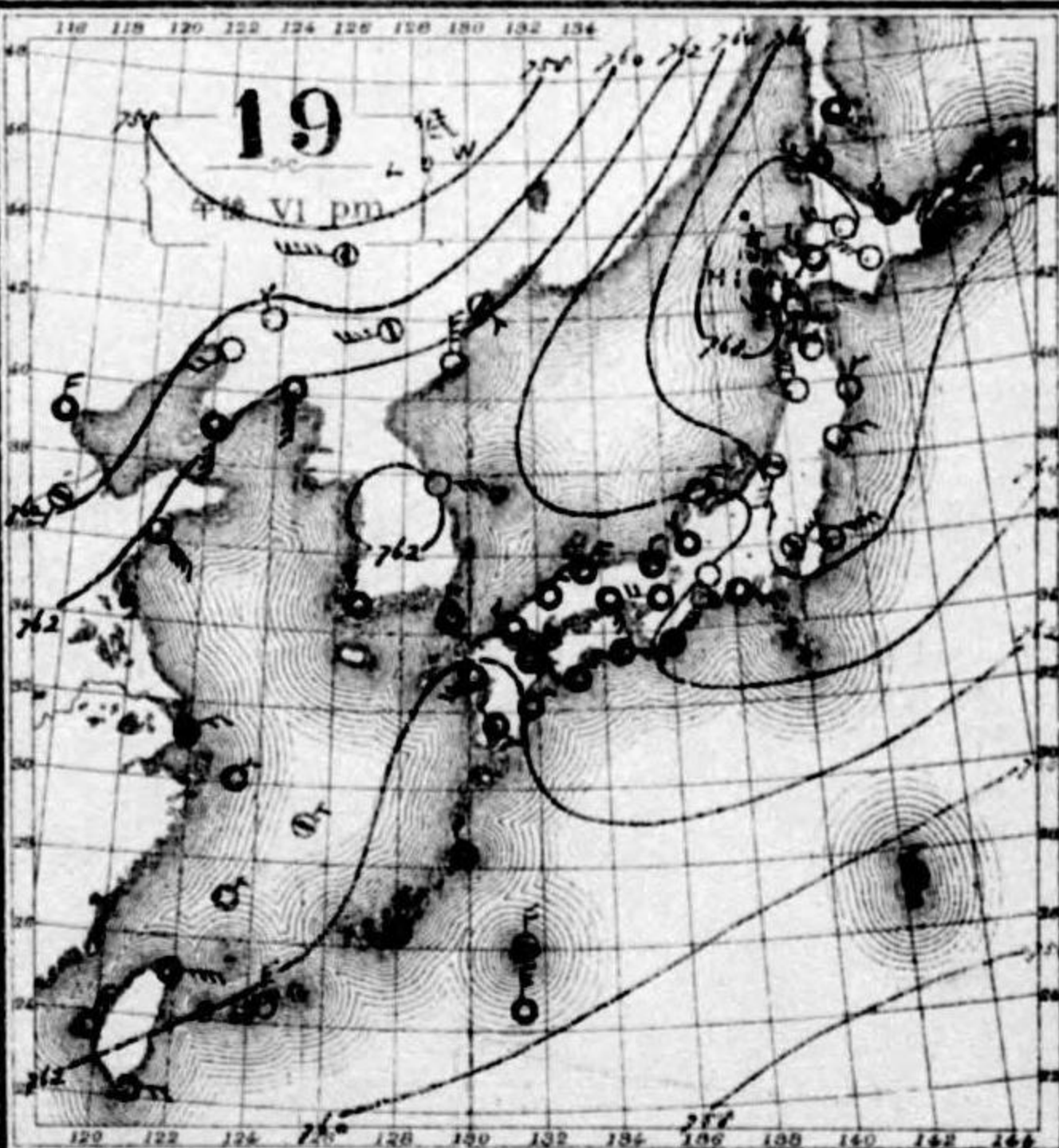
可取物郵種三第日七月三年七十二治明
行發同一日每行發日七月四年十正大
號二二七一第圖氣天

- Isobar 等壓線
- Isotherm 等溫線
- Clear ○快晴
- Fair ①晴
- Cloudy ○曇
- Rain ●雨
- Snow ②雪
- Fog ○霧
- Thunderstorm 雷雨
- Light wind 軟風 2-5 m.p.s.
- Moderate wind 和風 6-8 m.p.s.
- Strong wind 疾風 9-10 m.p.s.
- Gale 強風 10-15 m.p.s.
- Strong gale 烈風 15-20 m.p.s.
- 烈風 20-25 m.p.s.
- 烈風 25-29 m.p.s.
- 颶風 29-35 m.p.s.
- Hurricane 颶風 35-60 m.p.s.
- 颶風 60 m.p.s.

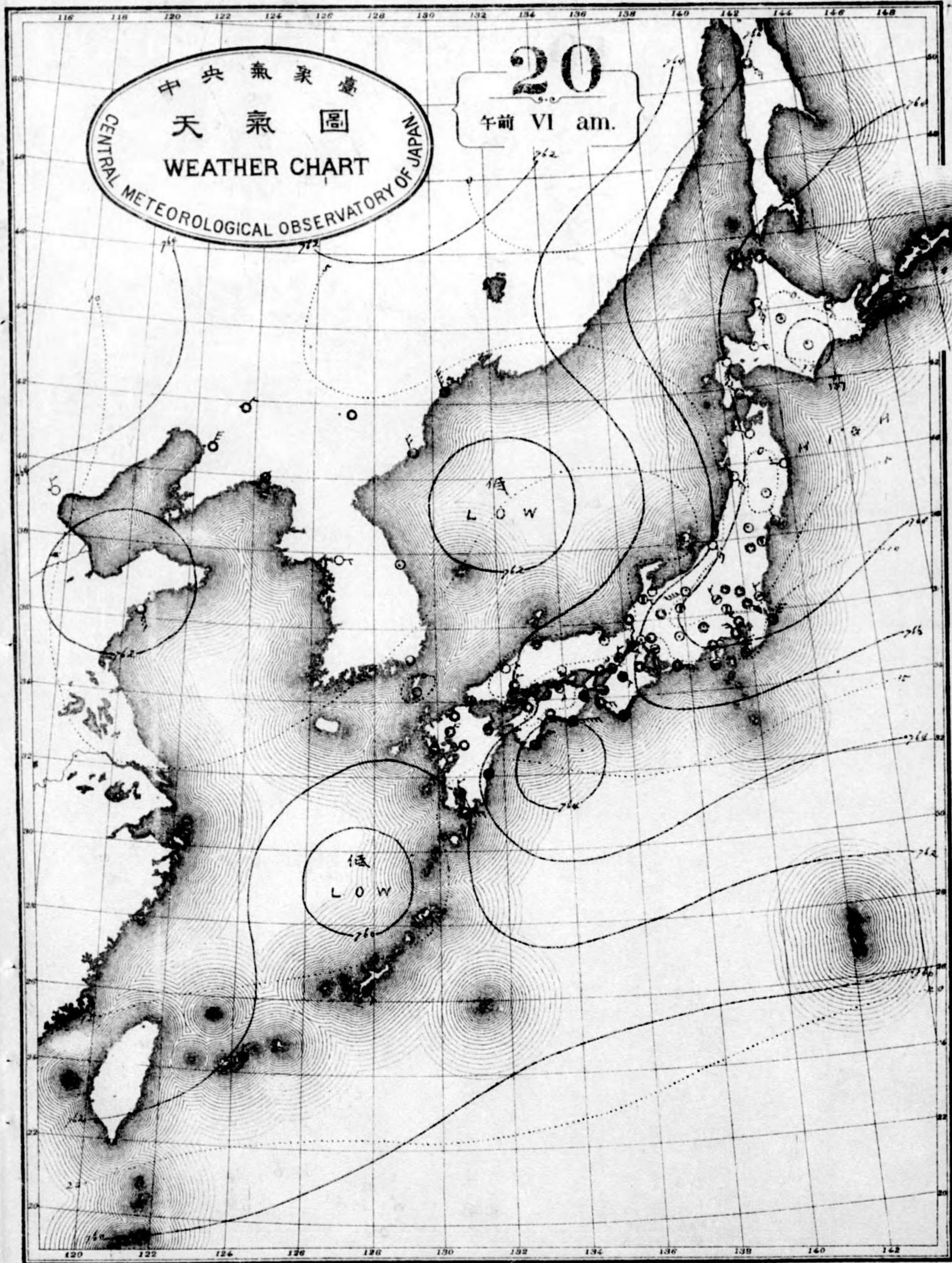


天氣概況
低氣壓大那東海頭、東北東、進行セントス又黃河流域
ニモ低氣壓存ス高氣壓ハ北海道ノ東方洋上ト占ム關東以
北北海道ニ至ルマデハ概テ行晴トシテモ其他ノ地方ハ一般ニ
曇天トシテ九州半島西側東部等ニハ降雨ス南滿洲島
ニハ好晴朝鮮ニモ亦晴天ノ所多ク滿洲ニハ曇天トシ

天氣概況
南滿洲九州南海道南部瀨戶内山陰道、北東ノ風曇
東海道又中山道、北東ノ風天氣悪ク北陸道及與羽ハ
南東ノ風時曇北海道、南東ノ風晴

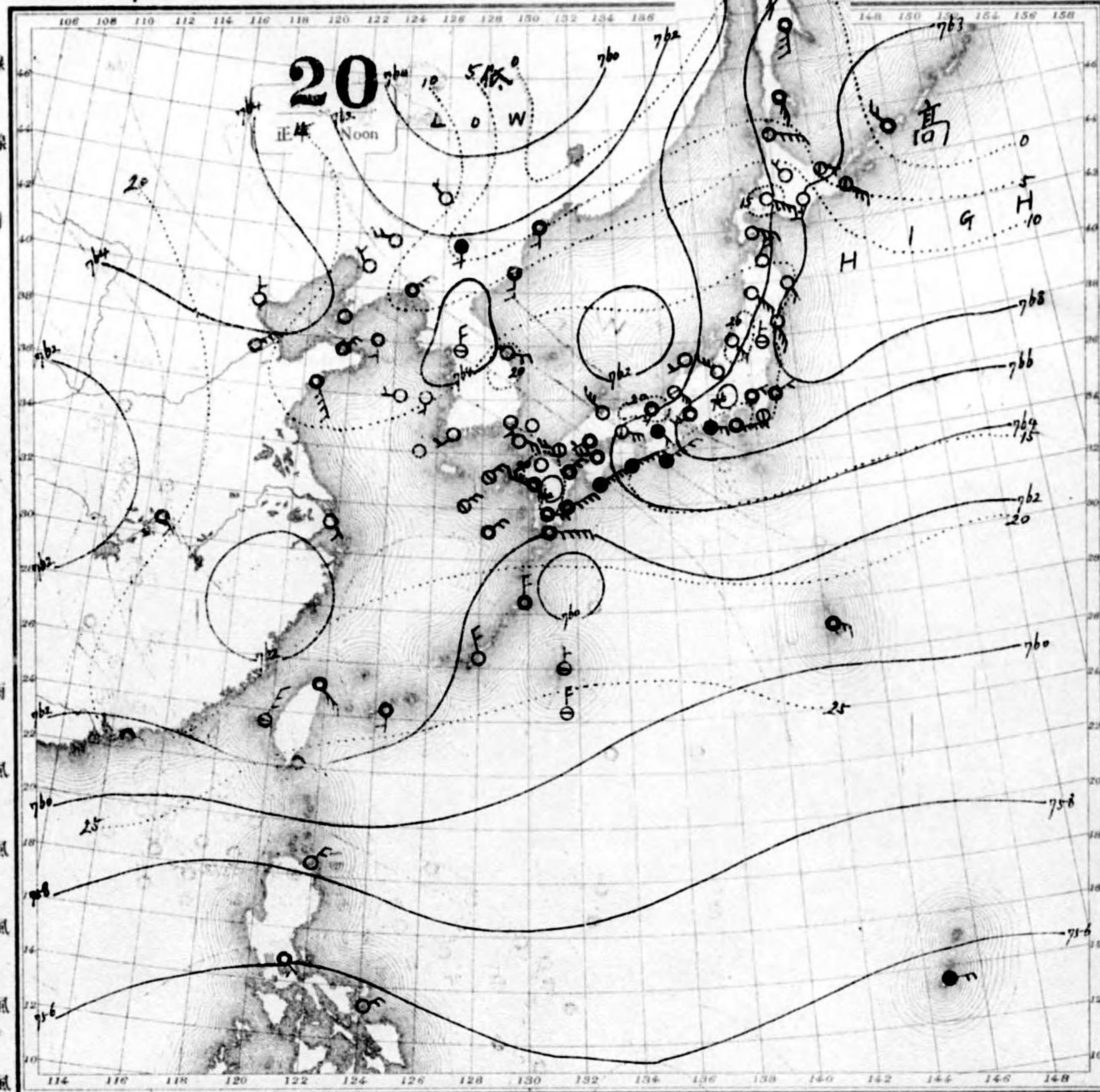


大正十年四月 東京市日暮町三十番地 東京市日暮町三十番地
東京市日暮町三十番地 東京市日暮町三十番地
東京市日暮町三十番地 東京市日暮町三十番地



可認物標郵種三第廿月三年七十二治明
行發同一日每行發日廿二月四年十正大
號四二七二一第圖氣天

- Isobar 等壓線
- Isotherm 等溫線
- Clear ○快晴
- Fair ⊕晴
- Cloudy ○曇
- Rain ●雨
- Snow ⊖雪
- Fog ⊙霧
- Thunderstorm 雷雨
- Light wind ○軟風 2-4 m.p.s.
- Moderate wind ○和風 4-6 m.p.s.
- Strong wind ○疾風 6-10 m.p.s.
- Gale 强風 10-15 m.p.s.
- 烈風 15-20 m.p.s.
- Strong gale 烈風 20-25 m.p.s.
- 烈風 25-29 m.p.s.
- 颶風 29-35 m.p.s.
- Hurricane 颶風 35-40 m.p.s.
- 颶風 40 m.p.s.

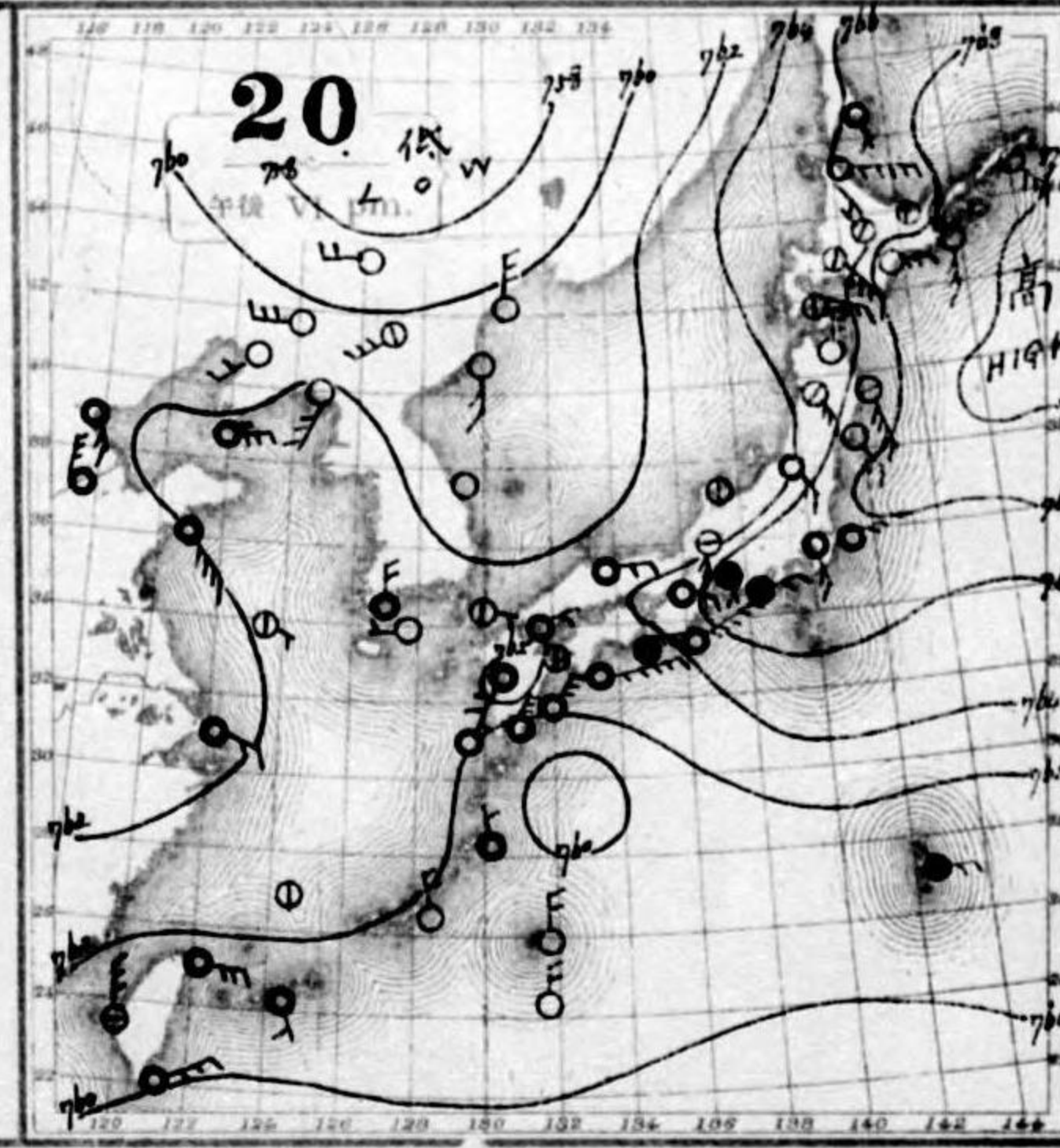


天氣概況

高氣壓北海道、東方洋上、氣壓七百七十耗、亦不
而、低氣壓支那東海、東北東、進行、
又滿洲北部、低氣壓徐、東行、至、全圖
一般、曇天、于、內海東部、伊豆附近、至、
兩天、于、九州地方、亦、諸州、雨、僅、朝鮮、及、滿
洲、概、曇天、于、

天氣概況

南西諸島、南、海、道、南、部、瀬、内、山、陰、道、東、邊
中、山、道、北、東、風、曇、北、陸、道、南、部、南、東、風、曇、北
海、道、南、東、風、天、氣、惡、劣、

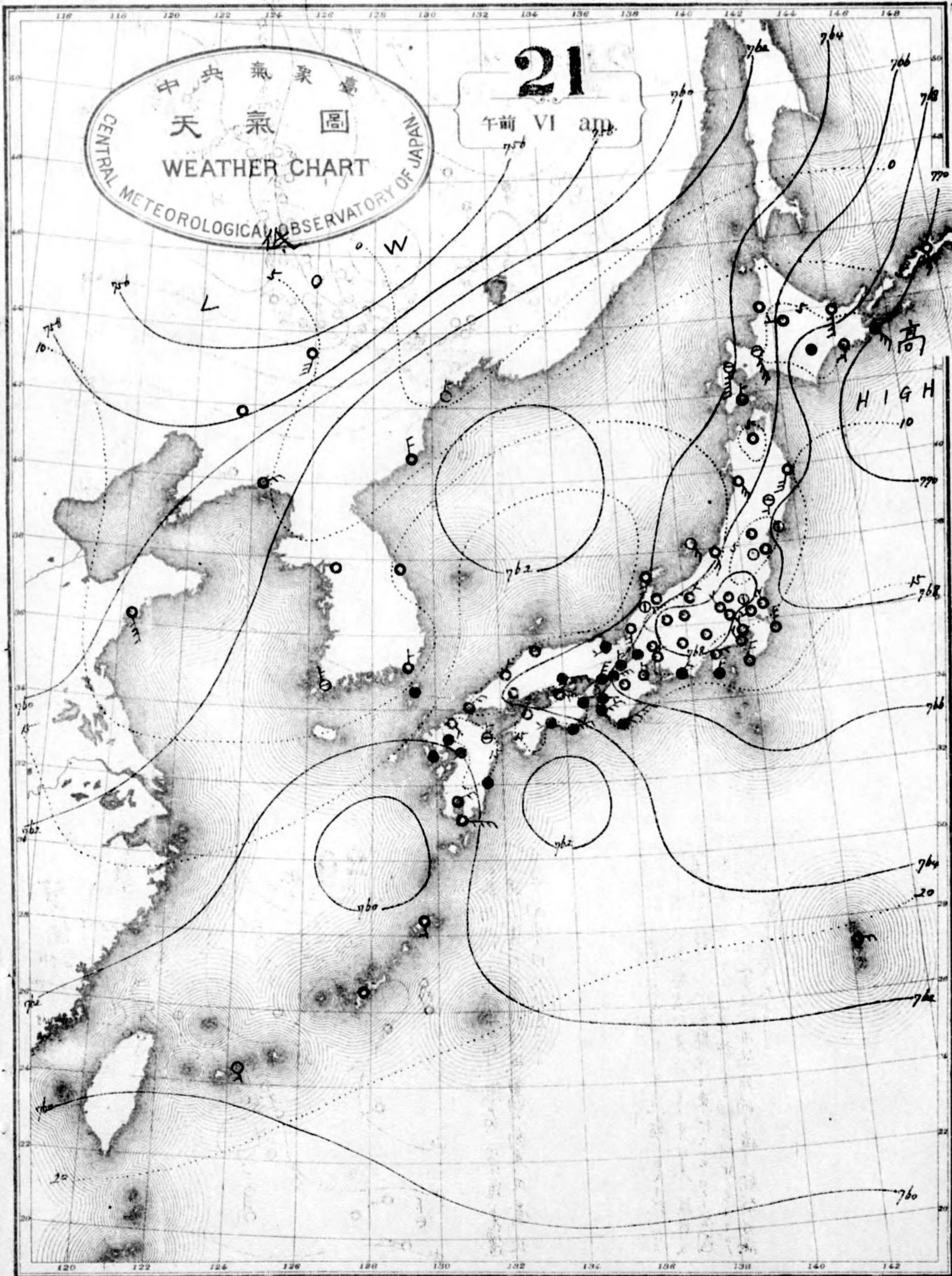


人全所賣取 地番三十高西日課備京市京東 地番番町衛元區町野
器四全共報郵備定 社會式報刷印藝精 所行發人行發
票象氣中

APRIL 1921

中央氣象臺
天氣圖
CENTRAL METEOROLOGICAL OBSERVATORY OF JAPAN

21
午前 VI am.

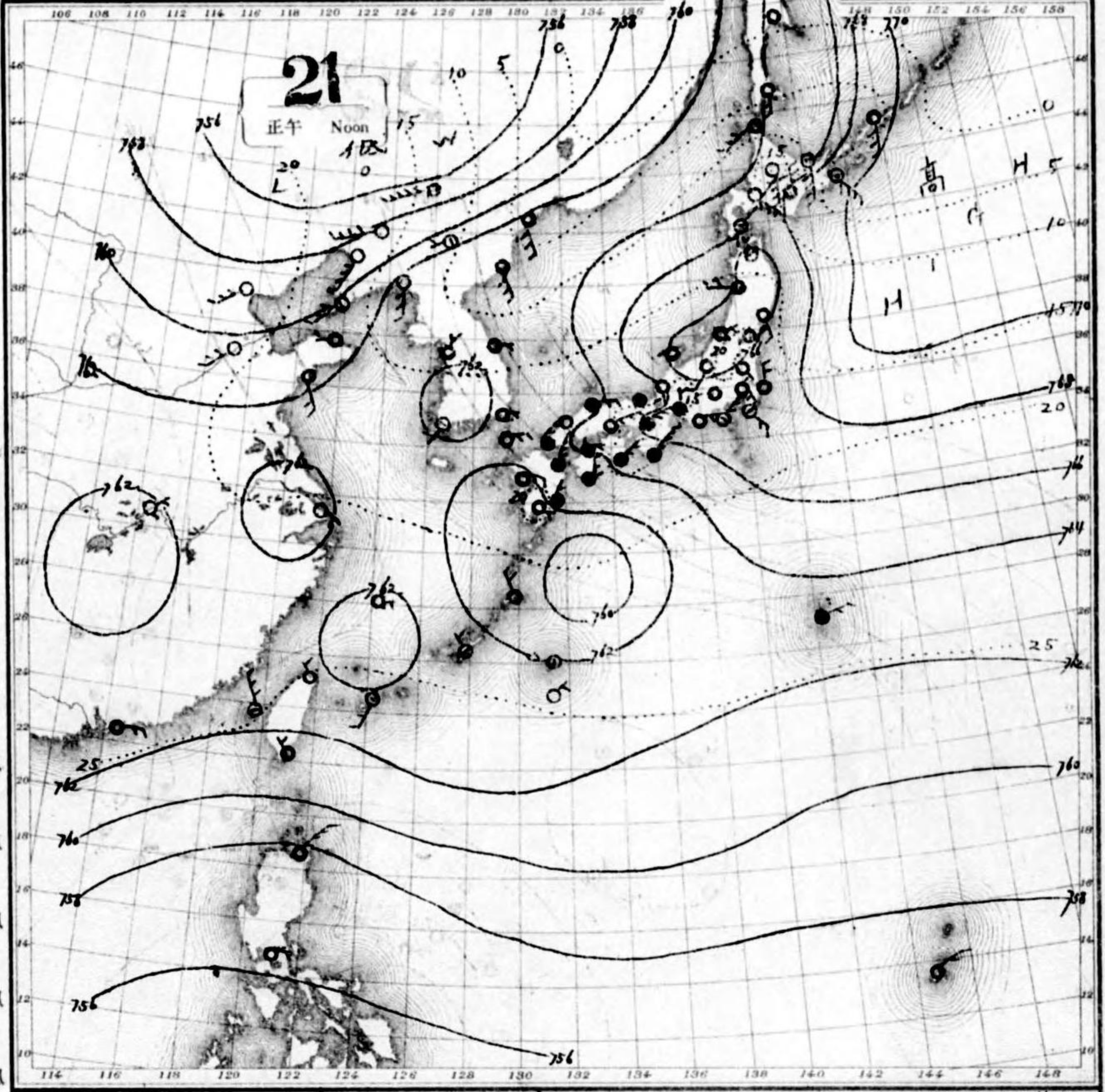


可認物便郵種三第日七月三年七十二治明
行發同一日每行發日一月四年十正大
號五五七一第圖氣天

No. 17226

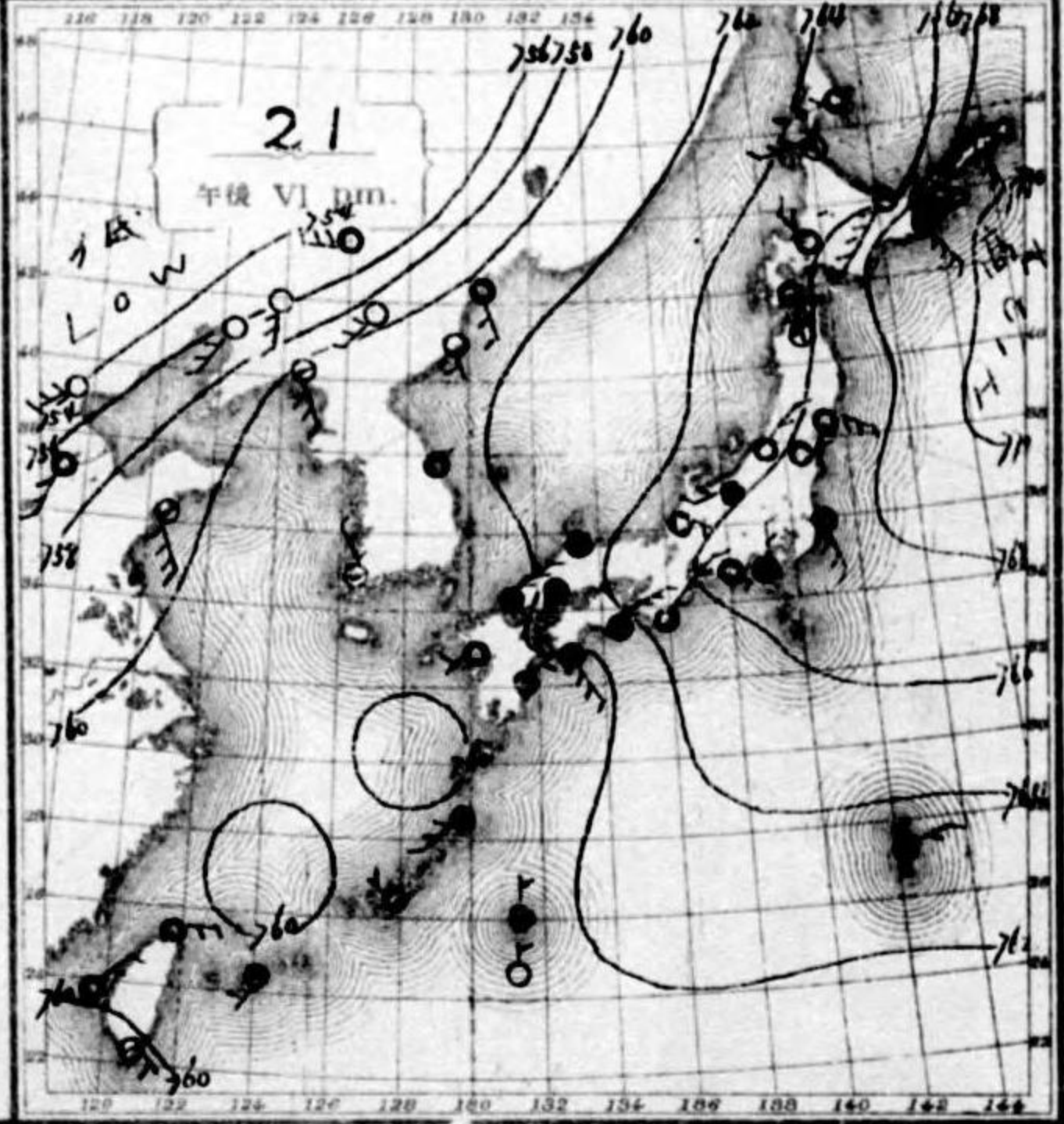
大正十年四月

- Isobar 等壓線
- Isotherm 等溫線
- Clear ○快晴
- Fair ⊕晴
- Cloudy ○曇
- Rain ●雨
- Snow ⊙雪
- Fog ⊙霧
- Thunderstorm ⊙雷雨
- Light wind 軟風 2-4 m.p.h.
- Moderate wind 和風 4-8 m.p.h.
- Strong wind 疾風 8-10 m.p.h.
- Gale 強風 10-15 m.p.h.
- 烈風 15-20 m.p.h.
- 烈風 20-25 m.p.h.
- 烈風 25-29 m.p.h.
- 颶風 29-35 m.p.h.
- Hurricane 35-40 m.p.h.
- 颶風 40 m.p.h.



高氣壓本邦東方洋上、低氣壓在左沖、
在東北東、進行又滿洲、低氣壓在
北、徐々東進、本邦、朝鮮、日本、
生、北、道、三、天、所、附、南、西、諸、島、
亦、好、晴、朝、鮮、三、天、所、附、南、西、諸、島、
風、強、部、手、八、快、晴、十、日、毛、長、春、三、日、天、三、日、甲

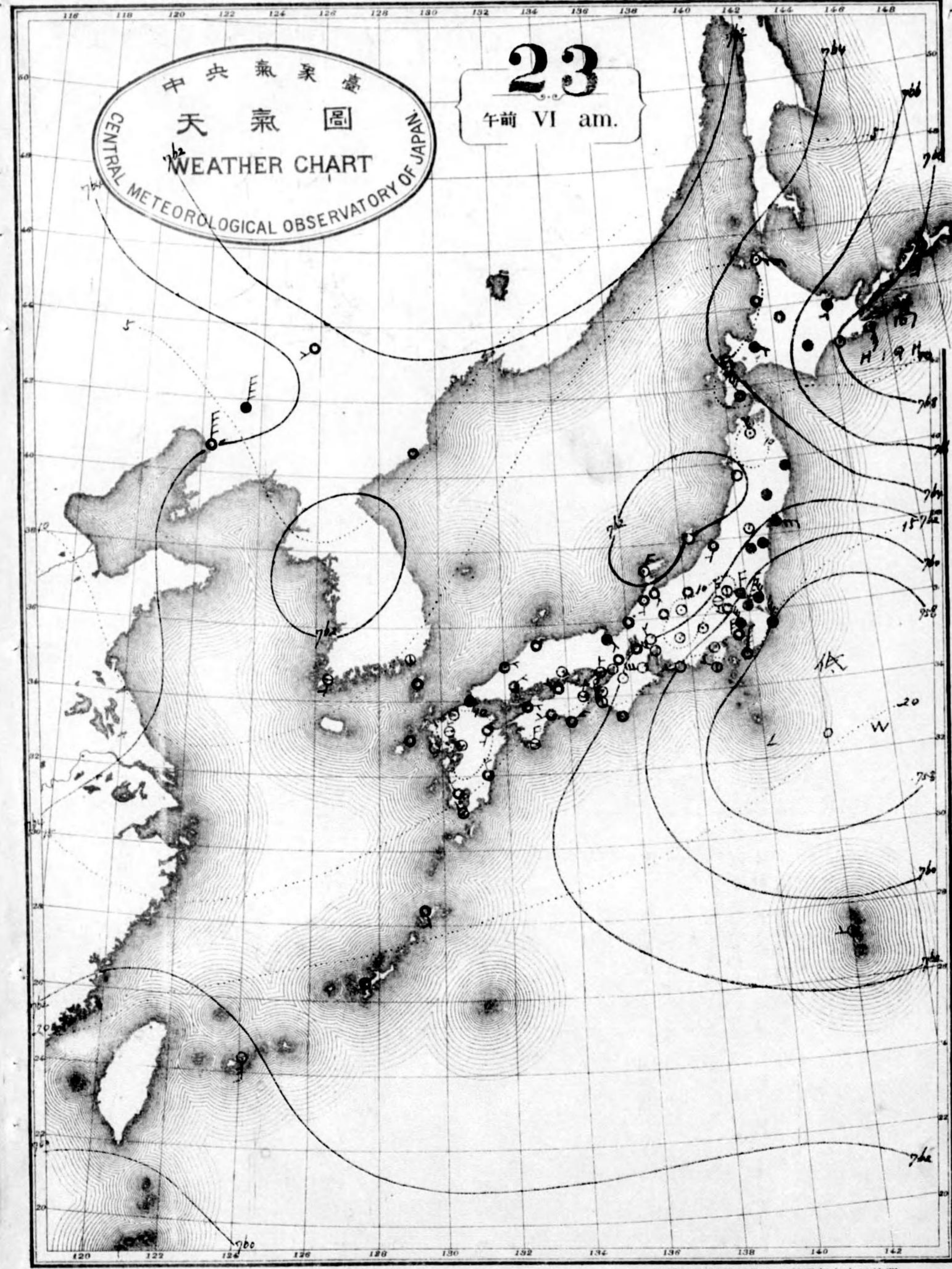
南、西、諸、島、九、州、北、部、山、岳、道、八、南、西、風、早、云
九、州、南、部、南、山、道、南、部、瀬、戸、内、八、南、西、風、晴
東、海、道、中、山、道、八、南、西、風、天、氣、良、九、北、道、
與、相、八、南、東、風、雲、北、海、道、八、南、東、風、天、氣、惡



人全所賣販 地番三十町宮日橋東京市京東 地番壹町衛元區町神
發四全共概郵備定 社合式林刷印華精者刷印 所行發人行發
臺象氣央中

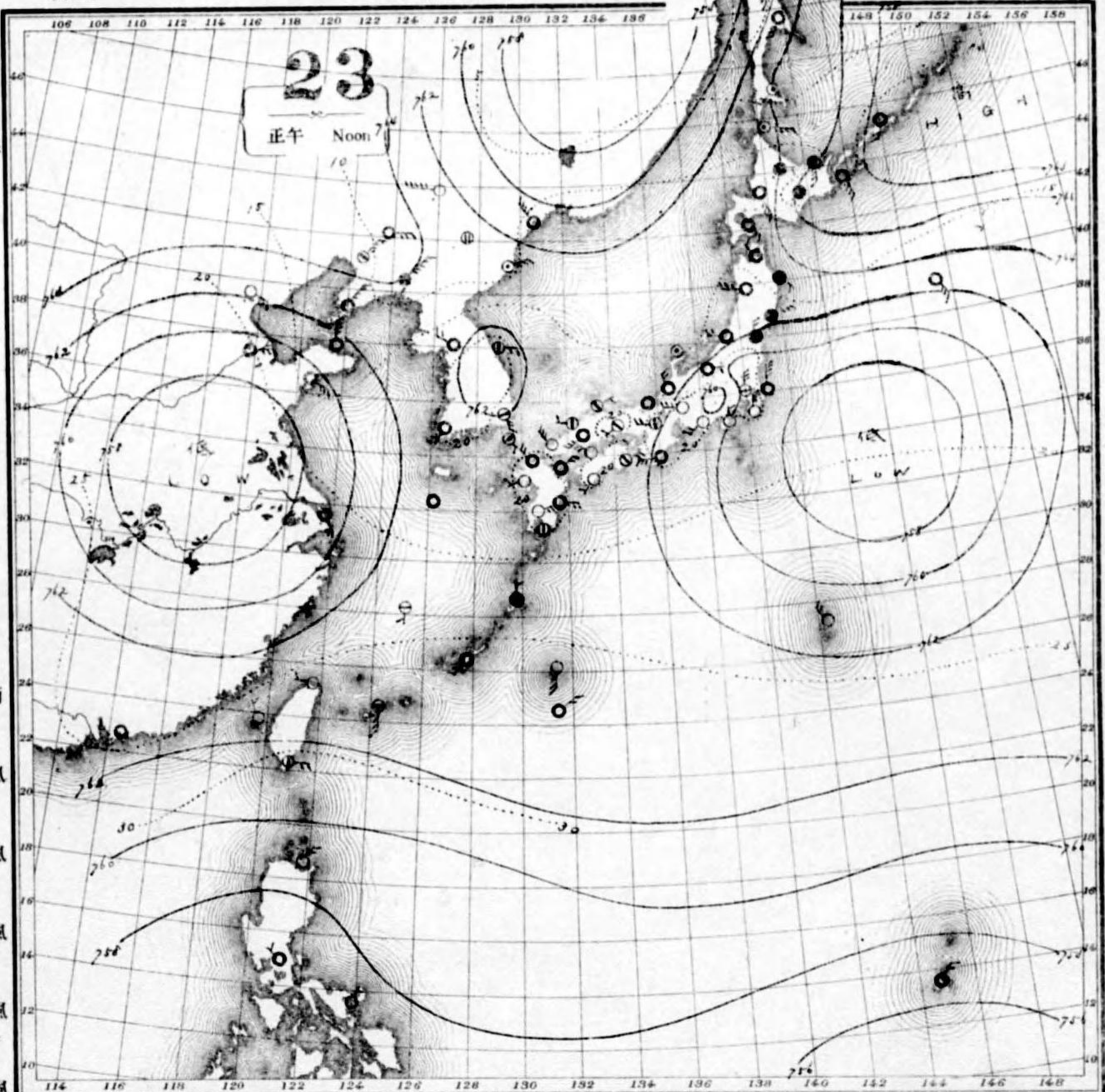
中央氣象臺
天氣圖
WEATHER CHART
CENTRAL METEOROLOGICAL OBSERVATORY OF JAPAN

23
午前 VI am.



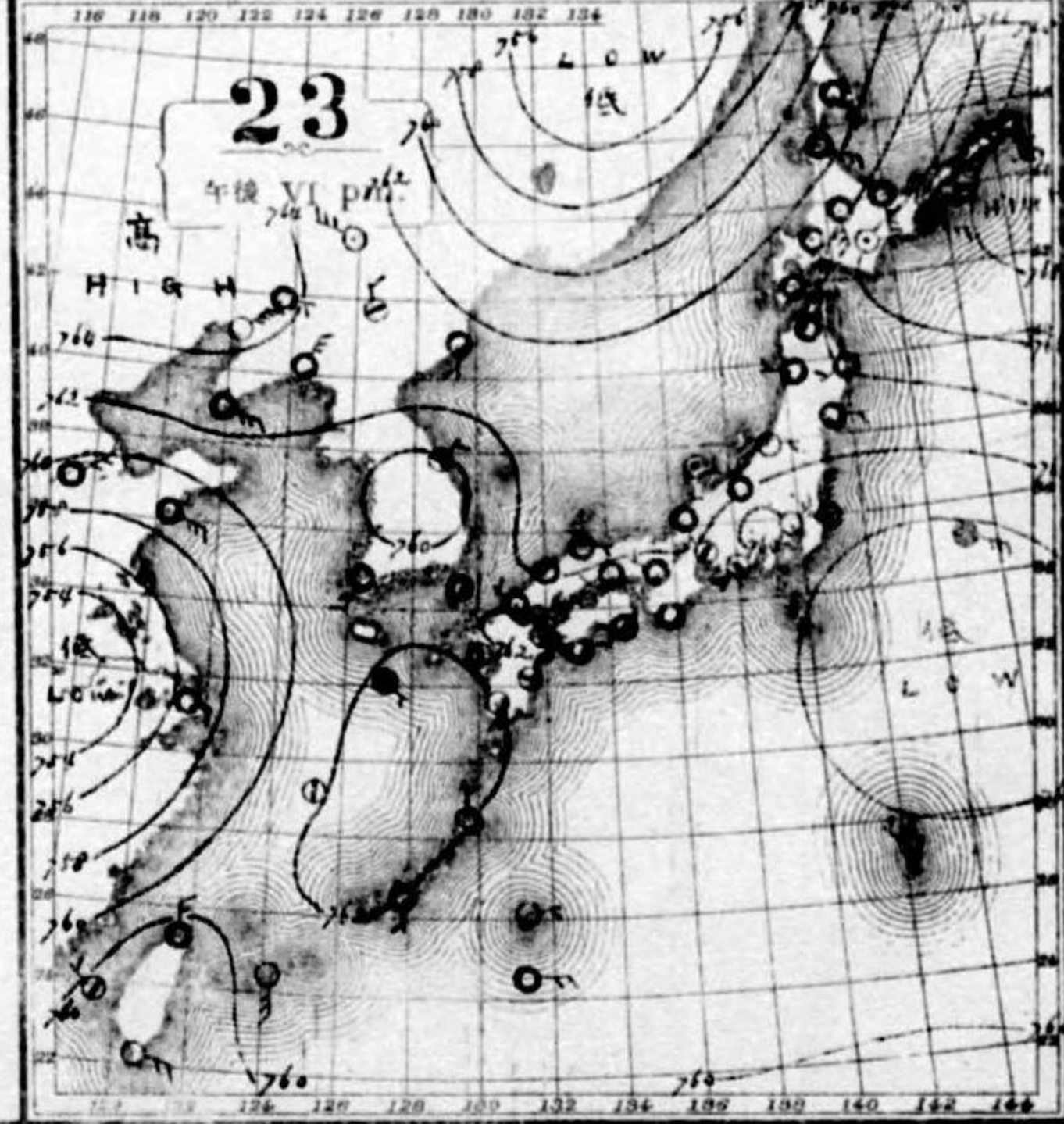
可認物使郵種三第日七月三年七十二治明
行發同一日每行發日一月四年十正大
號七二七一第圖氣天

- Isobar 等壓線
- Isotherm 等溫線
- Clear ○快晴
- Fair ⊙晴
- Cloudy ○曇
- Rain ●雨
- Snow ⊖雪
- Fog ○霧
- Thunderstorm 雷雨
- Light wind 軟風 (2-4 m.p.s.)
- Moderate wind 和風 (4-6 m.p.s.)
- Strong wind 疾風 (6-10 m.p.s.)
- Gale 強風 (10-15 m.p.s.)
- 烈風 (15-20 m.p.s.)
- 烈風 (20-25 m.p.s.)
- 烈風 (25-30 m.p.s.)
- 颶風 (30-35 m.p.s.)
- Hurricane (35-40 m.p.s.)
- 颶風 (40 m.p.s.)



天氣概況
低氣壓揚子江域ニ顯レ東行セントス又日本海北部ニモ低氣
壓ナリ東進シテ時ニ樺太島ニ接近セントス而シテ高氣壓支
那北部ヨリ滿洲ニ擴張シ又十島方面ニモ高氣壓存ス全國
概シテ曇天ニシテ九州地方ニテ諸河川ノ溢レ北海道東岸
ニハ濃霧發生ス及レトモ近畿地方及關東地方ニハ晴天ノ所
斷カス琉球諸島ニハ曇天ノ所多シ滿洲ニテハ晴雲相
半ス

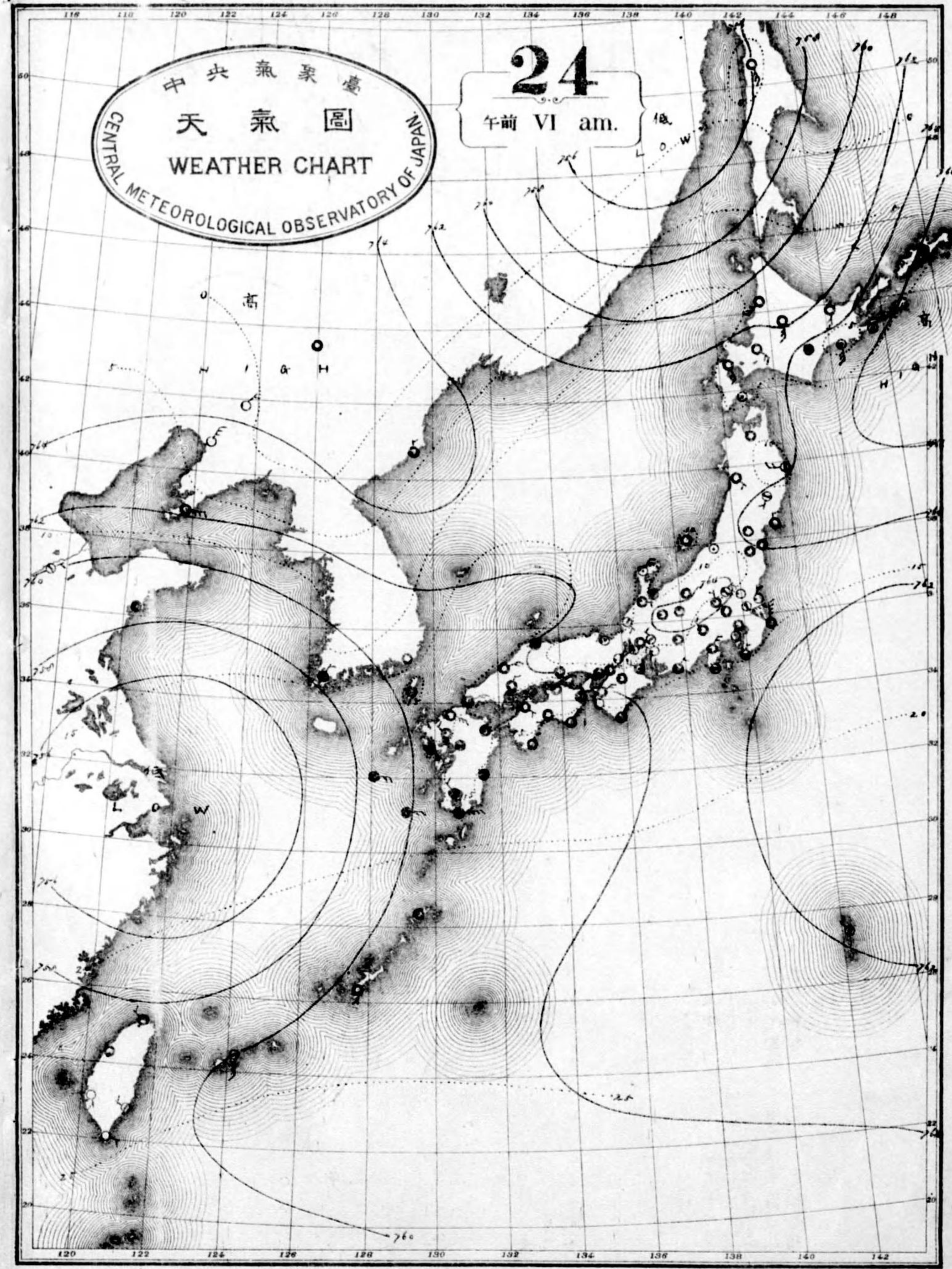
天氣豫報
南西諸島ハ南東ノ風雲九州南部南海道南部瀨戶内東
海道及中山道ハ北東ノ風天氣悪ク九州北部山陰道北
陸道及奥羽ハ南東ノ風天氣悪ク北海道・南西風雲



人全所賣取 地番三十町省日區權京市京東 地番省町衛元區町野
發四全共發郵備定 社公業業の製者刷印 所行發人行發
察集氣天中

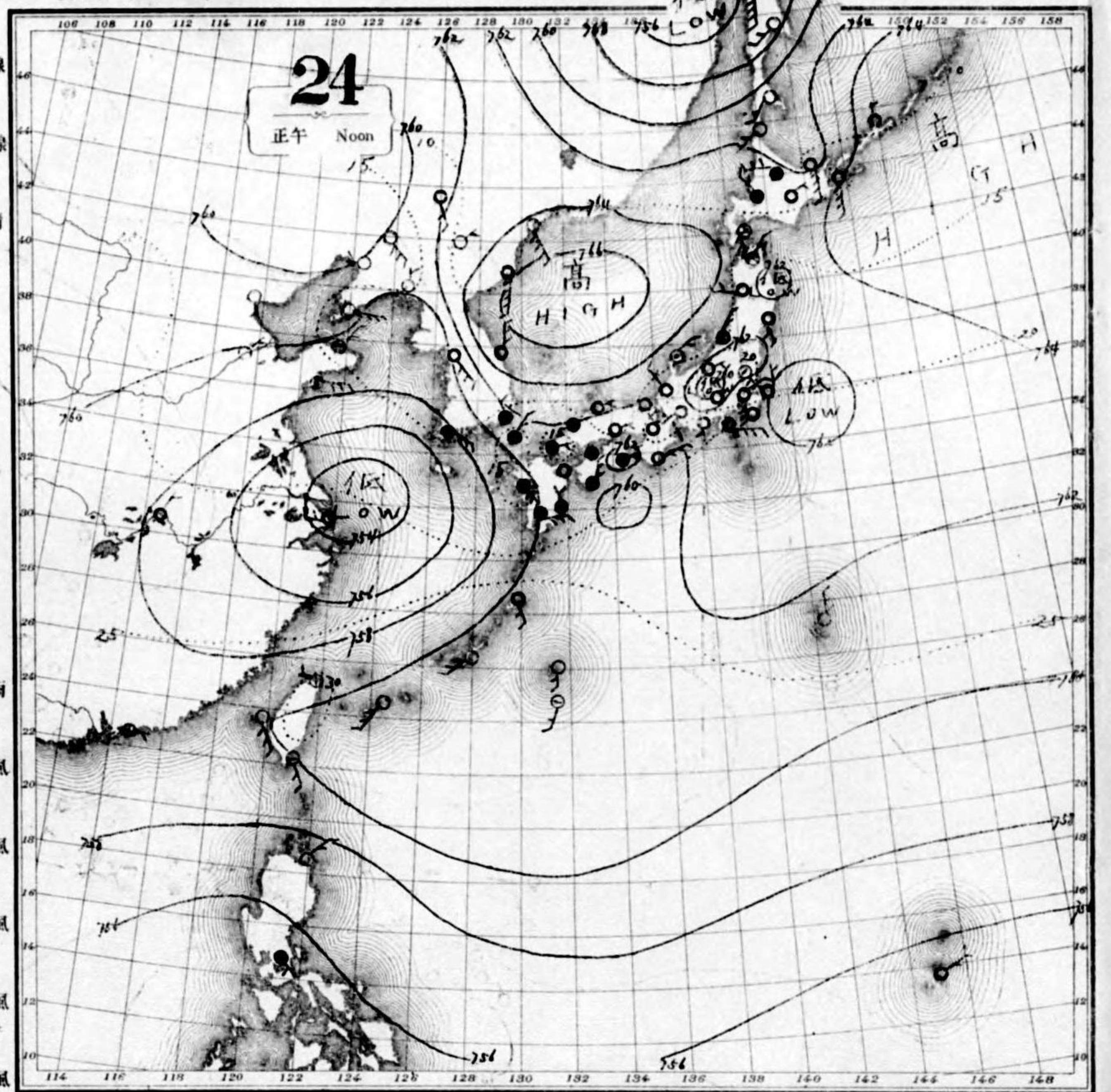
中央氣象臺
天氣圖
WEATHER CHART
CENTRAL METEOROLOGICAL OBSERVATORY OF JAPAN

24
午前 VI am.



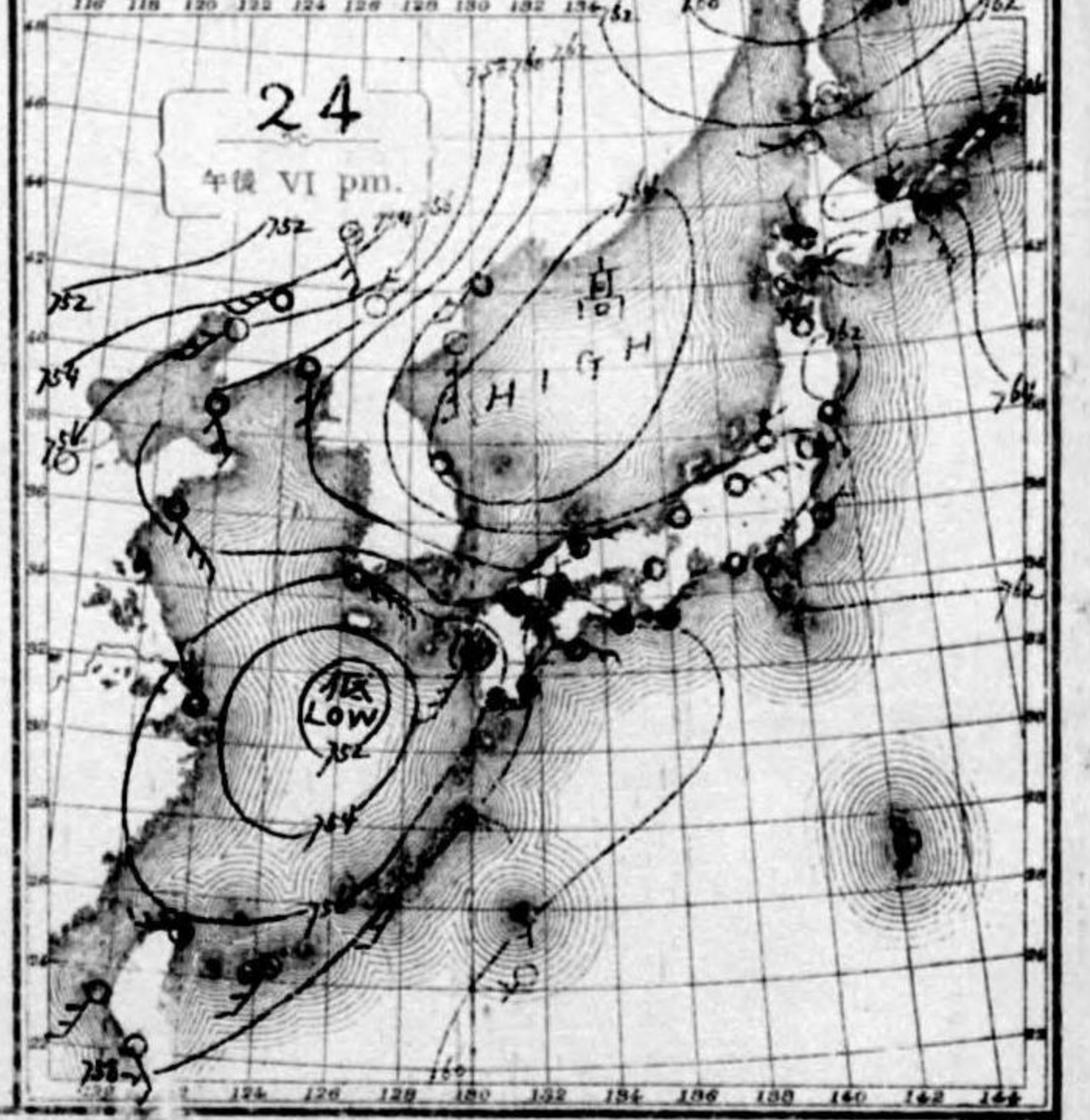
可認物標種三島月七年七十二治明
行發回一日每行發日四年十正大
號二五七一第圖氣天

- Isobar 等壓線
- Isotherm 等溫線
- Clear ○快晴
- Fair ⊙晴
- Cloudy ○曇
- Rain ●雨
- Snow ⊖雪
- Fog ○霧
- Thunderstorm 雷雨
- Light wind 軟風 2-4 m.p.s.
- Moderate wind 和風 4-6 m.p.s.
- Strong wind 疾風 6-10 m.p.s.
- Gale 強風 10-15 m.p.s.
- 烈風 15-20 m.p.s.
- 烈風 20-25 m.p.s.
- 烈風 25-29 m.p.s.
- 颶風 29-35 m.p.s.
- Hurricane 颶風 35-40 m.p.s.
- 颶風 40 m.p.s.



天氣概況
高氣壓ハ島列島方面ニ示度七百六八
低氣壓ハ島列島方面ニ示度七百六八
行中ハ島列島方面ニ示度七百六八
部ハ島列島方面ニ示度七百六八
並ニ本州中部一帯ハ降雪中ナリ

南西諸島九州南部道南瀨戸内山陰道東
海道中山道北陸道奥羽西部八南西風晴
興羽東部北陸道奥羽東部北海道南西風雲

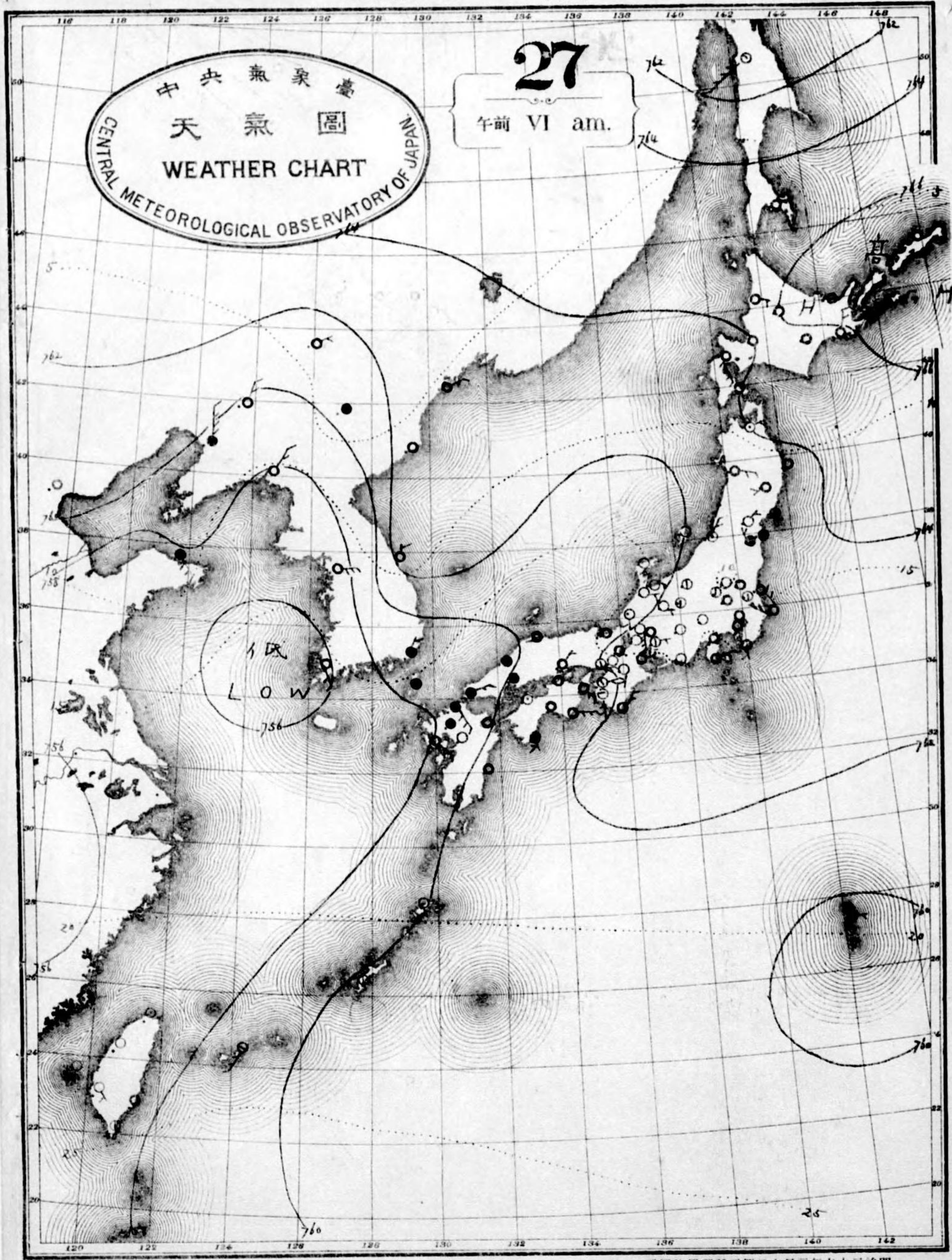


人全所蓄取 地番三十街日區浦京市京東 ●地番壹町衛元區町神
發回全共發郵信定 社合式練刷印華精 者刷印
所行發人行發
臺象氣天中

APRIL 1921

中央氣象局
天氣圖
CENTRAL METEOROLOGICAL OBSERVATORY OF JAPAN
WEATHER CHART

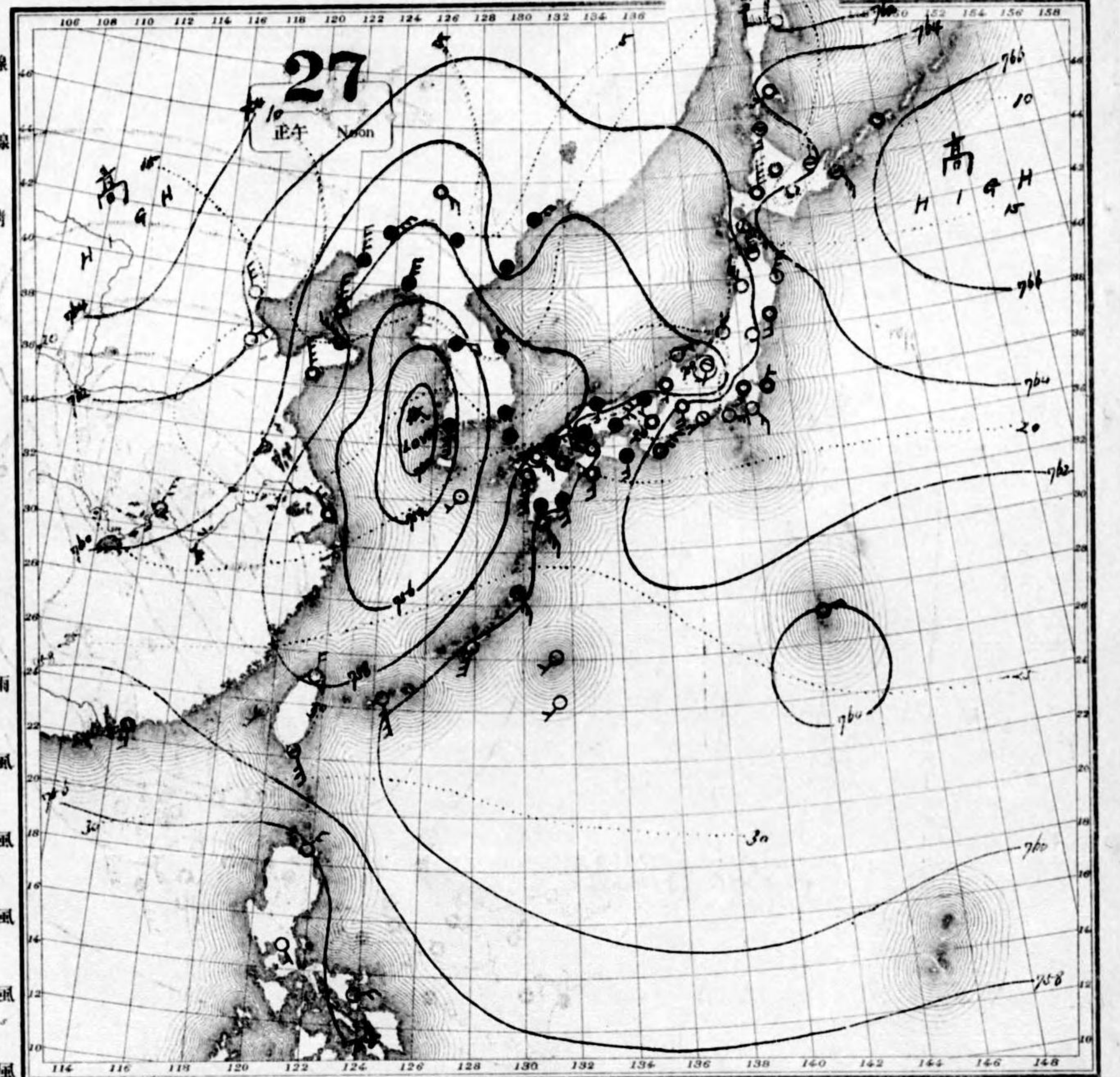
27
午前 VI am.



可認物便郵種三萬日七月三年七十二治明
行發同一日每行發日一月四年十正天
號一三二七一第圖氣天

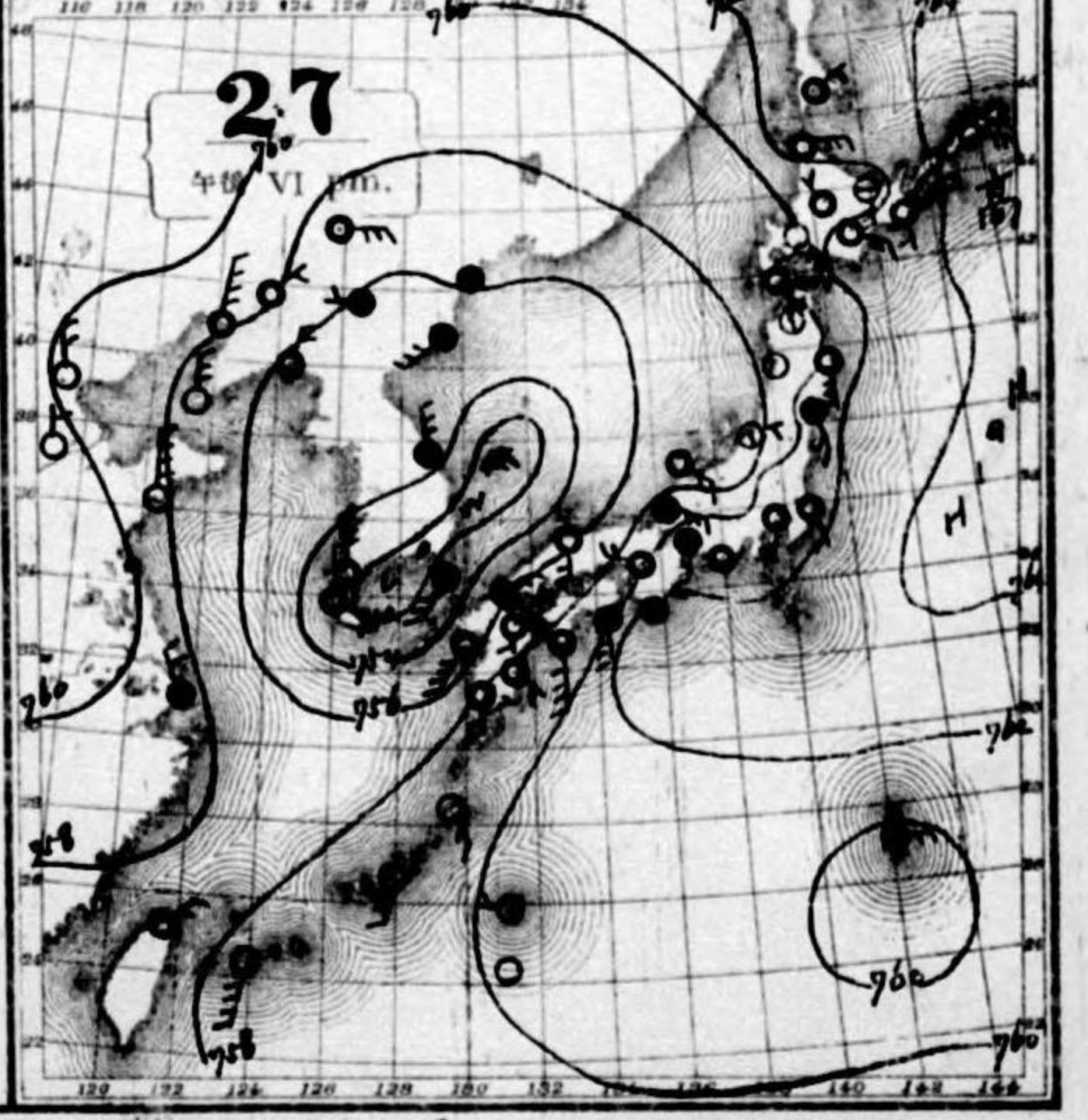
NO. 17232 大正十年四月

- Isobar 等壓線
- Isotherm 等溫線
- Clear ○快晴
- Fair ⊕晴
- Cloudy ○曇
- Rain ●雨
- Snow ⊖雪
- Fog ⊙霧
- Thunderstorm 雷雨
- Light wind ○軟風 2-4 m.p.s.
- Moderate wind ○和風 4-8 m.p.s.
- Strong wind ○疾風 8-10 m.p.s.
- Gale ○強風 10-15 m.p.s.
- Strong gale ○烈風 15-20 m.p.s.
- 烈風 20-25 m.p.s.
- 烈風 25-29 m.p.s.
- 颶風 29-35 m.p.s.
- Hurricane ○颶風 35-40 m.p.s.
- 颶風 40 m.p.s.



天氣概況
高氣壓本邦太平洋沖中... 示度七五七五七五七五
北部中... 氣壓急昇... 氣壓... 昨
夜北東... 今朝北海道南方沖... 深度均七
百四十四... 下... 全國概本... 天... 凡... 多
不... 回... 西... 及... 西... 北... 方... 面... 其... 他...
凡... 而... 十... 七... 朝... 鮮... 北... 部... 滿... 洲... 方... 面... 亦... 缺... 晴... 十... 氣... 溫...
低... 矣... 。

天氣豫報
南... 諸... 島... 九... 州... 南... 海... 道... 南... 部... 瀨... 尚... 山... 陰... 道... 東... 海... 道...
中... 山... 道... 北... 陸... 道... 南... 關... 西... 部... 北... 西... 風... 晴... 關... 東... 部... 北...
海... 道... 南... 西... 風... 晴...



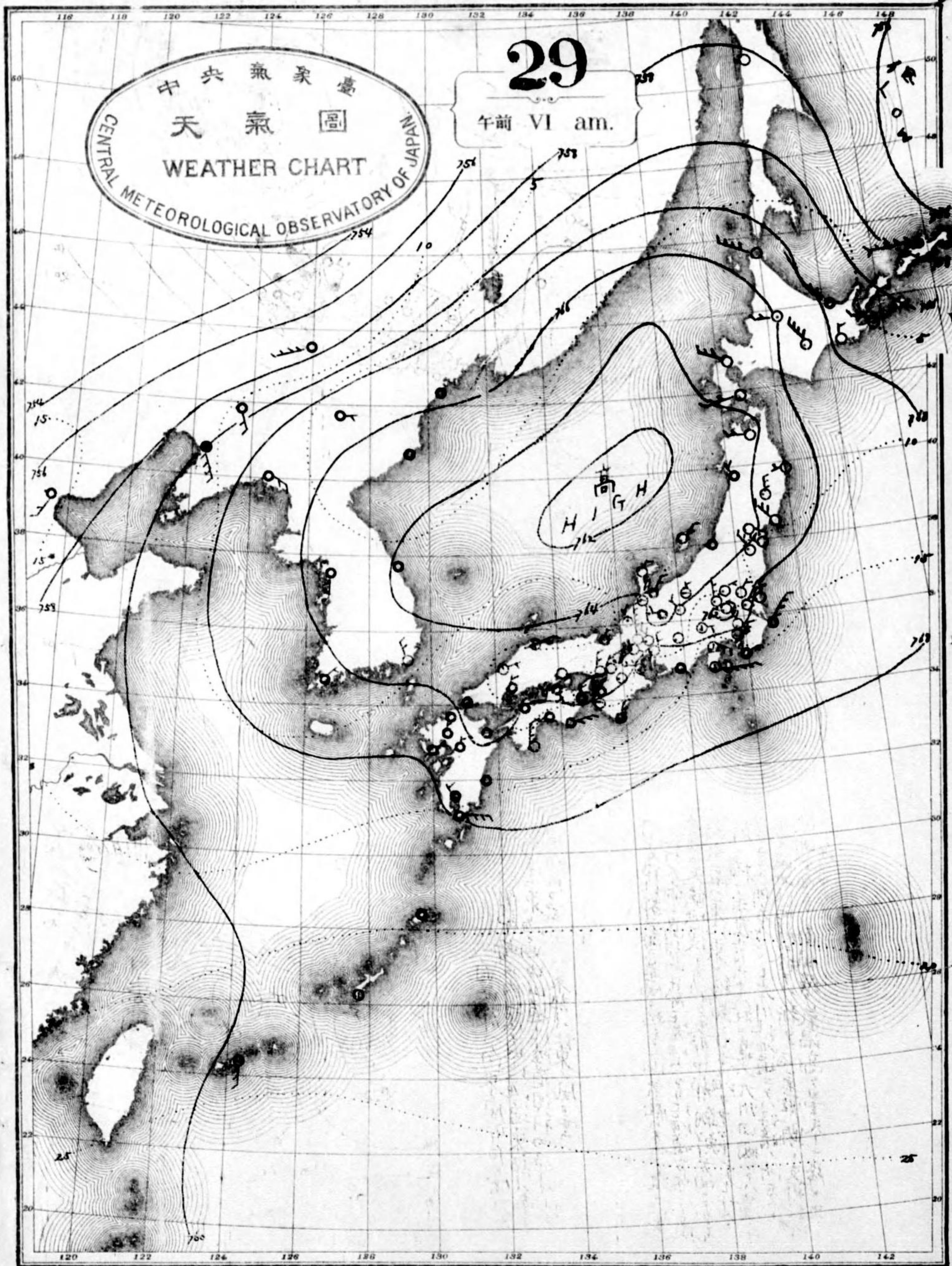
人所共賞 地圖三十町吉日區橋京市京東 ●地番室町對元區町轉
發行發人行發 所行發人行發
發四金共機郵信定 社會式株刷印華精 者刷印
臺象氣中

APRIL 1921

中央氣象臺
天氣圖
CENTRAL METEOROLOGICAL OBSERVATORY OF JAPAN

29

午前 VI am.



可認物便郵種三第廿月三年七十二治明
行發回一日每行發日九廿月四年十正大
號三五二七一第圖氣天

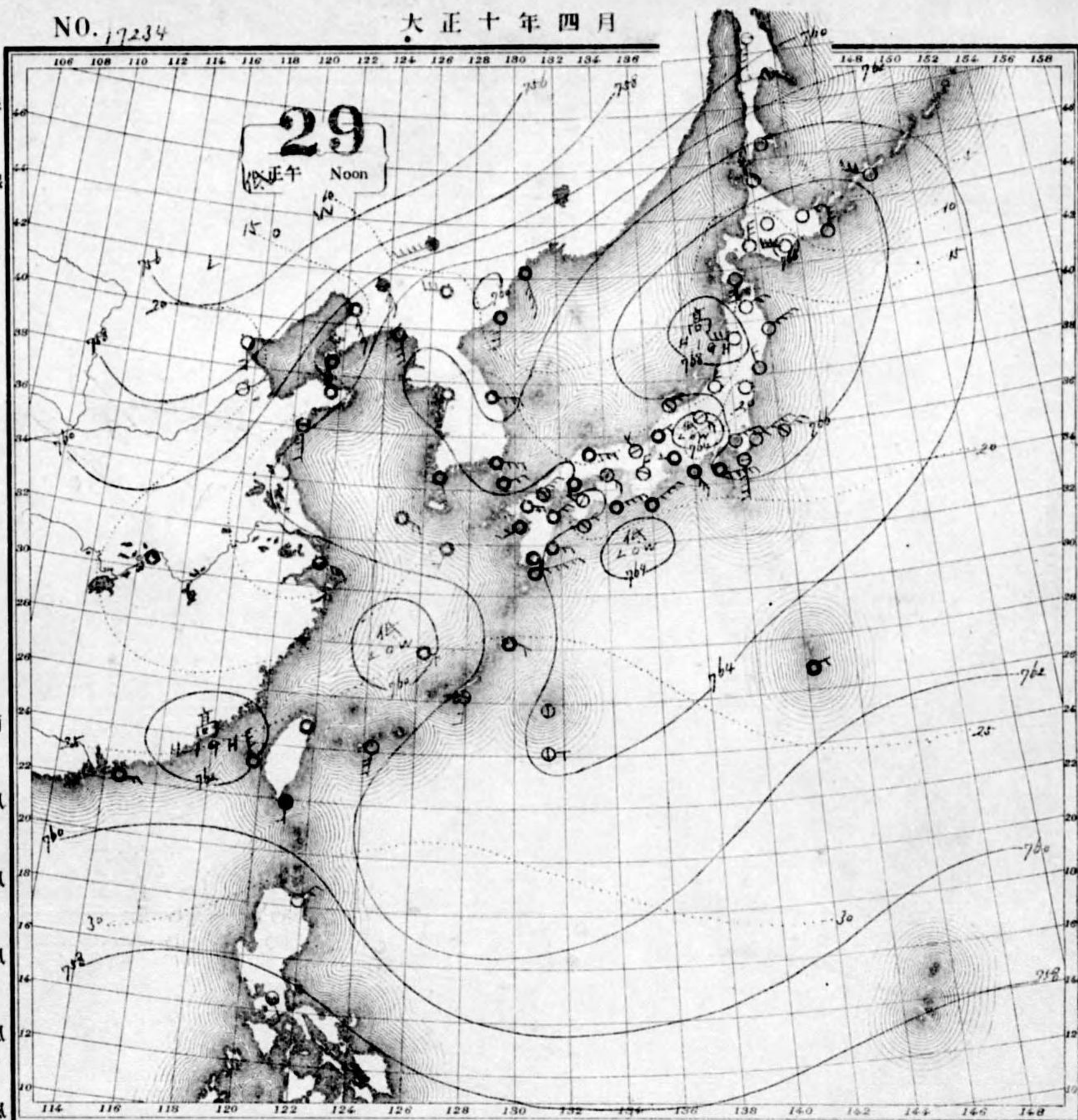
NO. 17234

大正十年四月

29

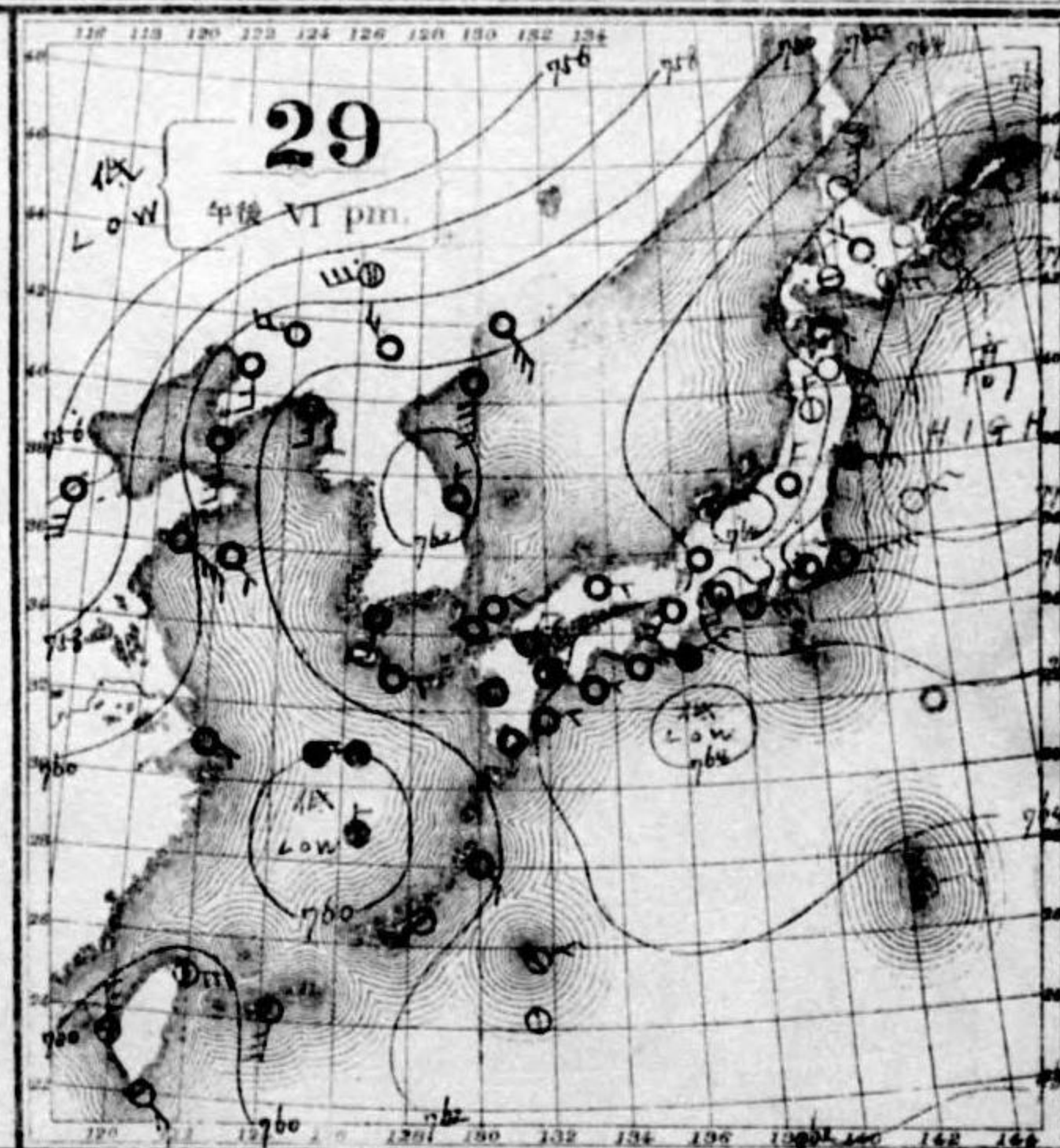
修正午 Noon

- Isobar 等壓線
- Isotherm 等溫線
- Clear ○快晴
- Fair ⊕晴
- Cloudy ○曇
- Rain ●雨
- Snow ⊖雪
- Fog ⊙霧
- Thunderstorm ⊕雷雨
- Light wind 軟風 2-4 m.p.s.
- Moderate wind 和風 4-6 m.p.s.
- Strong wind 疾風 6-10 m.p.s.
- Gale 強風 10-15 m.p.s.
- 烈風 15-20 m.p.s.
- 烈風 20-25 m.p.s.
- 烈風 25-30 m.p.s.
- 颶風 30-35 m.p.s.
- Hurricane 35-40 m.p.s.
- 颶風 40 m.p.s.



天氣概況
高氣壓 東海岸沖 振盪東南方洋上ニ示度七七
十二段ニ達スル如シ 昨日滿洲北部ニリテ低氣壓東
移動シ黑龍江下流域ニ揚子江流域ニ東海ニカク
テ氣壓低ク 五嶋沖 低氣壓發生セントス又日本海南部
部ニテ小低氣壓發生セントス 南西諸島ニ晴天トシ
其他 概 不曇天九州ヨリ中國四國ニテ雨トナリ

天氣豫報
南西諸島 南西風晴 九州 南海道南部 靄 山陰
道 南西風曇 東海道中山道 南東風雨 雨膏レル
北陸道 南西風 北東風雨 雨膏レル 南關東部 北
東風雨 北海道 北東風曇



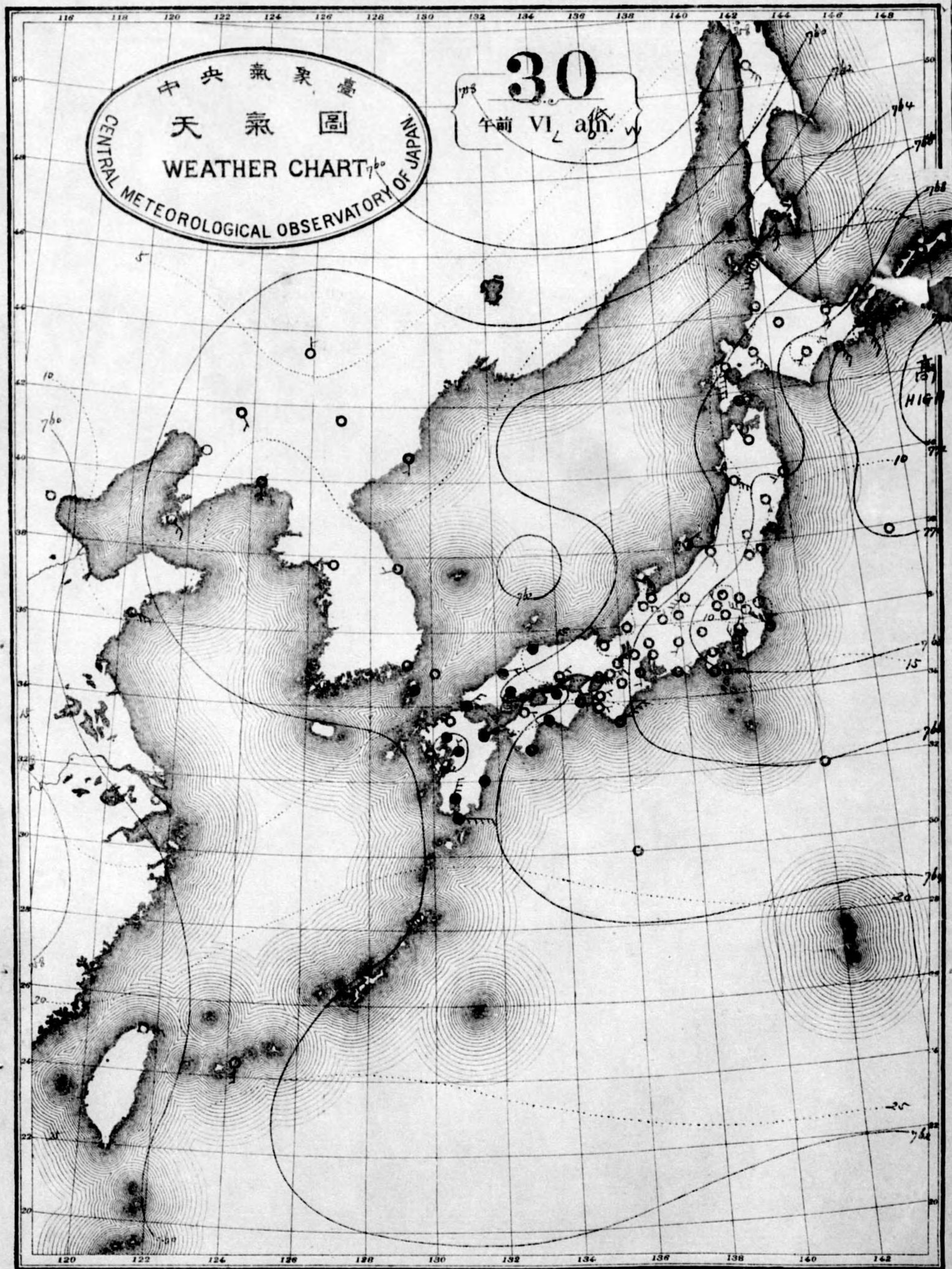
大正十年四月二十九日 東京市日野町三十番地 東京市日野町三十番地
發行所 東京市日野町三十番地 東京市日野町三十番地
發行所 東京市日野町三十番地 東京市日野町三十番地

APRIL

1921

中央氣象臺
天氣圖
CENTRAL METEOROLOGICAL OBSERVATORY OF JAPAN
WEATHER CHART

30
午前 6 時



可取物便郵種三第日七月三年七十二治明
行發同一日每行發日 廿月四年十正 大
號 一七 第圖氣天

14.6.

213

南

圖

國

書

終