

中國文化叢書

中國疆域沿革史

顧頡剛 史念海 著

主編者
王雲五
傅緯平

商務印書館發行



中國文化叢書

第二輯

中國疆域沿革史

顧頡剛 史念海 著

主編者
王雲五
傅緯平

商務印書館發行

張菊生先生致力文化事業三十餘年，其躬自校勘之古籍，蜚聲士林，流播至廣，對於我國文化之闡揚，厥功尤偉。中國文化史叢書之編印，實受張先生之影響與指導。第一集發行之始，適當張先生七十生日，謹以此獻於張先生，用誌紀念。

商務印書館謹識

上海图书馆藏书



A541 212 0005 6332B

目次

第一章	緒論	一
第二章	中國疆域沿革史已有之成績	五
第三章	夏民族之歷史傳說及其活動範圍	一五
第一節	大禹治水分州之傳說	一五
第二節	從夷夏交爭與少康中興等傳說中觀察夏代中世之疆域	一七
第三節	晚夏之疆域範圍	二〇
第四章	殷商民族之來源及其活動區域	二四
第一節	殷商民族起於東方說	二四
第二節	殷商之建都與遷都	二七

第三節 殷代之勢力範圍與其征伐所及……………三〇

第五章 西周之疆域範圍及東周王畿之區域……………三四

第一節 周民族起於西方及其東侵……………三四

第二節 周滅殷後之東方封國……………三七

第三節 周室之東遷及東周王畿之疆域……………四〇

第六章 春秋列國疆域概述……………四六

第一節 春秋時期華夏之疆域……………四六

第二節 春秋時夷蠻戎狄之分布……………五〇

第三節 春秋時代諸侯之互相吞併及夷狄之同化……………五四

第七章 戰國疆域變遷概述……………五八

第一節 戰國之形勢……………五八

第二節 戰國時華夏疆域之擴張及民族之同化……………六〇

第三節 郡縣之起原……………六二

第八章 先秦人士之區劃地域觀念……………六六

第一節 九州說及大九州說……………六六

第二節 十二州說……………六九

第三節 畿服說……………七二

第九章 嬴秦統一後之疆域……………七六

第一節 六國之滅亡及秦之統一……………七六

第二節 秦郡考略……………八〇

第三節 長城……………八六

第十章 西漢疆域概述……………九二

第一節 漢初之封建制度……………九二

第二節 西漢之郡國區劃及其制度……………九八

第三節	西漢地方行政制度·····	一〇三
第四節	西漢對外疆土之擴張·····	一〇六
第十一章	新莽改制後之疆域·····	一一一
第十二章	東漢復興後之疆域·····	一一六
第一節	東漢初年郡國之省併·····	一一六
第二節	兩漢地理制度之比較與其疆域之消長·····	一一九
第三節	漢末九州制之復興·····	一二二
第十三章	三國鼎峙中之疆域·····	一二五
第一節	曹魏之疆域·····	一二五
第二節	蜀漢之疆域·····	一三〇
第三節	吳之疆域·····	一三三
第四節	三國時之地方制度與特殊制度·····	一三五

第五節 三國時北邊漢族之南徙與南蠻山越之征服……………一三八

第十四章 西晉統一後之疆域及其地方制度……………一四二

第十五章 東晉南北朝疆域概述……………一四七

第一節 五胡亂華及漢族之南遷……………一四七

第二節 僑州郡縣制度之建立……………一五三

第三節 江左諸朝疆域之變遷……………一五七

第四節 北魏周齊疆域之分合……………一六二

第五節 南北朝時代地方制度之沿革及其紊亂……………一六六

第十六章 隋代疆域概述……………一七二

第一節 隋代疆域區劃及其制度……………一七二

第二節 運河……………一七六

第十七章 唐代疆域概述……………一八一

第一節 唐代疆域之區劃及其制度……………一八一

第二節 府制之確立及其種類……………一八五

第三節 節度使區域之建置……………一八九

第四節 唐代地方行政制度……………一九四

第五節 唐代疆域之擴張及羈縻州縣之建置……………一九六

第十八章 五代割據時期疆域概述……………二〇二

第一節 五代遞嬗期間中原疆域之演變……………二〇三

第二節 十國之割據與此期疆域之變遷……………二〇七

第十九章 宋代疆域概述……………二一四

第一節 北宋之疆域區劃及其制度……………二一四

第二節 宋室南渡後之疆域……………二二〇

第三節 宋代地方行政制度……………二二五

第二十章	遼國疆域概述	一二二八
第二十一章	金源疆域概述	一三三四
第二十二章	元代疆域概述	一四〇〇
第一節	元初領土之擴張及四大汗國之建立	一四〇〇
第二節	元代中國本部之疆域區劃與其制度	一四四四
第三節	元代地方行政制度	一五五〇
第二十三章	明代疆域概述	一五五五
第一節	明初布政使司之建置及其疆域區劃	一五五五
第二節	明代地方行政制度	一六〇〇
第三節	都司衛所之分佈	一六一
第四節	明代九邊之建置及邊牆之修築	一六五
第二十四章	清代疆域概述	一七二

第一節	未入關前之滿清·····	二七二
第二節	清代行省之區劃·····	二七四
第三節	蒙藏底定後之四方藩屬·····	二八〇
第四節	清代地方行政制度·····	二八七
第五節	清代西南土司制度·····	二九〇
第二十五章	鴉片戰後疆土之喪失·····	二九六
第二十六章	民國成立後疆域區劃及制度之改革·····	三〇四

中國疆域沿革史

第一章 緒論

在昔皇古之時，漢族羣居中原，異類環伺，先民灑盡心血，耗竭精力，辛勤經營，始得今日之情況。夏、商以前，古史渺茫，難知究竟；卽以三代而論，先民活動之區域，猶僅限於黃河下游諸地；觀夫春秋初年，楚處南鄉，秦居西陲，而中原大國，卽以戎、狄視之，擯不與之會盟，他可知矣。春秋戰國之際，邊地諸國，皆嘗出其餘力，向外開擴，故漢族之足跡，所至漸廣。漢族強盛之時，固可遠卻所謂夷狄之人於域外；然當其衰弱之日，異族又漸復內侵；故有秦皇、漢武之開邊擴土，卽有西晉末年之五胡亂華；其間國力之強弱，疆域之盈虧，皆吾先民成功與失敗之痕跡，正吾人所應追慕與策勵者也。

傳說中之黃帝，已嘗畫野分州，建置萬國，其言雖荒誕，然疆域之區劃，皇古之時，似已肇其痕跡。

自禹貢以下，九州十二州大九州之說，各盛於一時，皆可代表先民對於疆域制度之理想。自郡縣肇建而地方制度與區劃，始稍見完善。厥後諸代建置之情形，各有不同，或因前朝舊規，或自創設新制，故漢州唐道宋路元省皆成一代之主要地方制度，其名稱雖異，而其演變之跡尚可循求。今日國內以省區爲首要，然夷考其初，須溯自金元；求其遠因，則應取證魏晉。今日之縣制爲地方基本區劃，若一探究其根源，又須推至先秦之時。今日去遜清尙近，各地習俗仍多以府州相稱，其所指不過一城，所轄不出數縣或數十縣；豈意兩漢魏晉一州之大，較諸今省猶有過之。隔代視之，似屬奇突；求其因革，罔不有所依據。吾人欲考究先民疆土之盈虧，則其時制度之變遷，固不可忽視者也。

且也，吾國今日人口之分布，東南密而西北疏，卽以中原而論，亦較前代爲衰。返觀兩漢之時，三輔、三河、陳留、潁川、南陽、汝南實爲人口稠密之區域，以今地按之，則人口衰落之陝西、中部、山西南部及河南是也。求其今古差別之原因，則東晉、南宋兩度偏安實有以促成之。蓋東晉之時，五胡亂華，中原衣冠相率南渡；南宋一代，金元之南侵遂使北地人民再度逃徙。此種劇烈之事變固爲人口遷徙之最大原因；而南北郡縣增損之情形亦可假此解釋。蓋人戶繁多之地，其政務自較複雜，郡縣之建

置亦必日漸增多；反之，荒涼之地，戶口稀少，不惟不必增置郡縣，抑且日有廢省（南北朝時代郡縣增多實逾常軌不能以此例之）。西漢十三州刺史部及司隸校尉部之區劃，南方僅居其四（荆、揚、益、交四州），而北方實得十區；西晉十九州，南七而北十二；是北方地理區畫實遠密於南國。自經東晉、南北朝長期之紛亂，至唐代始漸歸平均，故唐初十道，南北各半。至明時之十三布政使司及二直隸則又北五而南十；清代內部十八省，亦北六而南十二，南北盛衰之情形於此顯見，故吾人欲考究歷代疆域之變遷，人口之增減亦不能不注意之也。

雖然，移民之事業，吾國古代即已有之，特晉宋兩代爲最著耳。先秦之時姑不具論，嬴秦、兩漢實數見不鮮。秦、漢建都關中，因徙各地豪民富家於畿輔，故三齊諸田、燕、趙鉅族，皆車轂相接，絡繹西遷，關中人口盛極一時，此實都之策也。秦皇北逐匈奴，南取蠻、越，建郡置縣，徙罪民以居之，故河南、嶺外已有漢族之足跡。漢武拓地北方，開通西域，建河西四郡，益徙內地人民實之，而其時屯戍之卒且遠及於準、犂，殖邊之故也。東漢而後，降胡內徙，皆徙之塞下，移異族入吾境，圍實伏西晉亂離之先機。厥後民戶南遷日甚，南北盛衰頓異。及元時括戶，北部一州不當南國大縣；明初雖有徙寬鄉（徙南人

入北)之舉，然積習日久，卒不能改。寢至塞外委爲蒙地，遼東舍於滿族，亦視爲應然，毫不足怪也。近年以來，強鄰虎視，欲得我地而甘心，乃謂滿蒙非我舊土，不知漢之遼東、玄菟，實當今遼寧諸地，右北平屬縣大半皆在熱河境內；唐代之安東都護府治所實在今鴨綠江以南，其所轄州郡亦散布於朝鮮半島。原強鄰侵略之野心，固當抹煞事實，而國人亦多數典忘祖，隨聲附和，豈不謬哉！

吾人處於今世，深感外侮之凌逼，國力之衰弱，不惟漢、唐盛業難期再現，卽先民遺土亦岌岌莫保，衷心忡忡，無任憂懼！竊不自量，思欲檢討歷代疆域之盈虧，使知先民擴土之不易，雖一寸山河，亦不當輕輕付諸敵人，爰有是書之作。其地方制度州郡區劃與夫人戶之移徙，亦疆域史中不可少者，因併論及，著之於編。

第二章 中國疆域沿革史已有之成績

吾國地理之學發達極早，其見於文字之記載者，則尚書禹貢、山海經、爾雅釋地、周禮職方諸書蓋爲最古。然言地理者必有地圖始能相佐爲用。地圖之創始當在文字記載以前，誠以圖象之製作較文字爲易，故先民多先圖而後書。吾國地圖之見於記載者始於周初，尚書洛誥「侂來以圖」及獻卜，詩周頌「隨山喬嶽，允猶翕河」，卽見明證（緯書之言地圖早在神農黃帝之時，如太平御覽卷三十六引春秋元命苞云：「神農時怪義生白阜圖地形脈道」，其說不足據）。周禮亦云：「職方氏掌天下之圖，以掌天下之地」，是地圖之製作已漸臻發達。春秋戰國之世，諸侯交爭，地圖益多。戰國策秦策：「司馬錯與張儀爭論於秦惠王前……儀曰……據九鼎，按圖籍，挾天子以令天下，天下莫敢不聽，此王業也。」趙策：「臣竊以天下地圖案之，諸侯之地，五倍於秦，料諸侯之卒，十倍於秦。」史記蘭相如傳：「因請召有司案圖，指從此以往十五都予趙」。而荆軻爲燕太子丹西刺秦王時所

挾之柝亢圖尤艷稱於後人口中。戰國學術本極發達，而地圖之繪製尤爲一時之盛事；蓋各國相爭，遣使結盟，出兵奪地，交通道路山川形勢在所必知，故地圖之繁多實吾人意料中之事也。

及劉項亡秦，蕭何隨漢祖入關，先收秦丞相及御史律令圖書藏之，蕭相國世家所謂：「漢王所以具知天下阨塞戶口多少，彊弱之處，民所疾苦者，以何具得秦圖書也。」張丞相列傳：「蒼乃自秦時爲柱下史，明習天下圖書計籍」，吾人可由此稍知秦人作圖之概況，及其圖上所記載之情形。入漢以來，圖籍之著作益盛，吾人姑舉其著者言之，三王世家：「臣昧死奏輿地圖，請所立國名。」淮南衡山列傳：「王日夜與伍被、左吳等案輿地圖。」漢書江都易王傳：「具天下之輿地及軍陳圖。」後漢書光武紀：「臣請大司空上輿地圖。」馬皇后紀：「帝按地圖將封皇子，悉半諸國。」岑彭傳注引續漢書：「辛臣爲（田）戎作地圖，圖彭寵、張步、董憲、公孫述等所得郡國，云洛陽所得如掌耳。」馬援傳：「前披閱輿地圖，見天下郡國百有六所。」李恂傳：「拜侍御史，持節使幽州……所過皆圖寫山川屯田聚落百餘卷，悉封奏上。」惜漢世諸圖今已亡佚，不得知其究竟；惟晉裴秀奏上禹貢地域圖時猶得見之，其言曰：「今祕書既無古地圖，又無蕭何所得，惟有漢氏輿圖及括地諸雜圖，各不

設分率，又不考正準望，亦不備載名山大川，雖有羸形皆不精密，不可依據，或荒外迂誕之言，不合事實，於義無取」（晉書本傳）。據秀所言漢圖殆僅有各地之輪廓，似非精細之作。惟此時有一事應爲吾人所注意者，卽追記古代地理之輿圖，已見萌芽。漢書張騫傳：「天子案古圖書，名河所出山曰崑侖。」後書循吏傳：「乃賜（王）景山海經、河渠書、禹貢圖。」武帝所案之圖是否出自漢代，吾人不得而知；然景所得者，當爲漢時所製。蓋禹貢雖載九州區域，不過先秦人士之地理學說，其圖自非先秦之時所能作也。

兩漢地圖之外，輿地之著作尤爲衆多，太史公之河渠書及班孟堅之地理志，皆千古之絕作，而爲後世研究疆域沿革之人士奉爲圭臬，故隋書經籍志曰：「武帝時，計書旣上太史，郡國地志固亦在焉；史遷所記，但述河渠而已。其後劉向略言地域，丞相張禹，使屬朱貢條記風俗，班固因之作地理志，其州國郡縣山川夷險時俗之異，經星之分，風氣所生，區域之廣，戶口之數，各有攸敘，與古禹貢周官所記相埒。」淮南王安賓客所撰之淮南子地形訓繼騶衍之後，縱論天下九州，猶有先秦人士言地之餘風。楊雄之十二州箴，王莽職方可以考見。後漢應劭著十三州志及風俗地理志，以記各地沿

革，惜其書不傳，難窺全豹，僅於他書中略睹其斷簡佚句，稍知其體例而已。

此期尙有一可注意之事，卽方志之著作是也。方志之名雖早見於周禮；然其時是否已有此類書籍，實屬疑問。後漢書西域傳：「甘英抵條支而歷安息，臨西海以望大秦，拒玉門、陽關者四萬餘里，靡不周盡……而二漢方志，莫有稱焉。」吾人逆料二漢之時，方志之著作蓋極普遍，故隋書經籍志謂「武帝之時，計書既上太史，郡國地志因亦在焉」。惟其時方志所載事物不若後世之繁雜而已。舉其著者則閻稱陳留風俗傳、王逸廣陵郡圖經（文選蕪城賦注引）皆是也。自此而後，作者代有，至於今日，荒州僻縣亦皆各有其志書，於是各地之沿革亦能溯其本源，考其變遷。雖其間優劣不齊，要爲治疆域沿革史者之別軍也。

自太史公作河渠書，班孟堅因之作溝洫志，二家之後，水道之記載，久而不聞。魏晉間有水經一書出，遂爲談水者別開生面。水經一書，前人或以爲漢桑欽所撰，然書中載有魏晉間事，當非欽所能知。元魏之時，酈道元爲之作注，發幽顯昧，頓成名山之業，後世遂以之與先秦之山海經並稱，爲治地學者所不可少之要籍，清人治此書者極多，其詳述於後文。

晉初，杜預以酷愛左傳成癖，因著春秋左氏經傳集解，而列國地理遂散見於其書中。司空裴秀博學多聞，因撰禹貢地域圖，晉書本傳載其書序文曰：『今上考禹貢山海川流原隰陂澤，古之九州及今之十六州，郡國縣邑疆界鄉閭及古國盟會舊名，水陸經路，爲地圖十八篇。』窺其撰述之意，蓋考古兼以證今，山川郡國靡所不述，實爲研究疆域沿革之名作；惜其書不傳，難知其詳耳。其作圖之法，據傳所言，則大要有六：『一曰分率，所以辨廣輪之度也；二曰準望，所以正彼此之體也；三曰道里，所以定所由之數也；四曰高下，五曰方邪，六曰迂直，此三者各因地而制宜，所以校夷險之異也。』隋宇文愷謂其圖以二寸爲千里（隋書本傳），則其輪廓可知。秀客京相璠又撰春秋土地名，則專考究一代。厥後虞摯又依禹貢周官撰畿服經百七十卷，隋書經籍志謂：『其州郡及縣分野封略事業，國邑山陵水泉鄉亭城道里土田民物風俗先賢靡不具悉。』蓋亦一代集大成之作也，而今則亡矣。齊之陸澄（地理書）、梁之任昉（地記）、陳之顧野王（輿地志）皆嘗祖述虞氏體例，各有撰述，實則抄集諸家之說，故隋志謂其不能成一家之體也。宋謝莊嘗製方丈圖，宋書本傳謂其『分左氏經傳隨國立篇，製本方丈圖，山川土地各有分理，離之則州別郡殊，合之則寓內爲一。』案其圖例，實

可與京相璠之書相輔而行。其他疆域沿革之要籍，則齊有劉澄之之永初山川古今記，梁有陶弘景之古今州郡記，其書皆佚，存其目而已。晉郭璞注山海經與北魏酈道元之注水經，皆爲整理古籍之名作，先後輝映，長爲後世學人所景仰者也。

唐初史臣纂修晉書、地志一篇，疏誤甚多，深予後人以評論之口實。然魏王泰侍臣所撰之括地志，賈耽之貞元十道錄、華夷圖、古今郡國縣道四夷述，李吉甫之元和郡縣圖志，皆卓然自成一家之言。賈氏古今縣道四夷述所載「中國本之禹貢，外夷本班固漢書，古郡國題以墨，今州縣題以朱，刊落疏舛，多所釐正」，（新唐書本傳），今人治疆域沿革者所繪圖表，以朱墨套印，蓋賈氏之遺制也。傳又謂耽「著貞元十道錄，以貞觀分天下隸十道，在景雲爲按察，開元爲採訪，廢置升降備焉」。其本朝疆域之沿革具於此矣。若括地志、元和郡縣圖志則皆言今而兼述古，括地志亡佚已久，元和郡縣圖志尙存，其圖亦早失矣。四庫全書總目提要謂：「輿地圖經隋唐志所著錄者，率散佚無存，其傳於今者惟此書（元和郡縣志）爲最古，其體例亦最善，後來雖遞相損益，無能出其範圍」，其見重於後世若此。

至於宋代，樂史著太平寰宇記，歐陽忞作輿地廣記，王象之撰輿地紀勝，考其所述，則郡縣沿革山川人物藝文等目無不備載，蓋循李氏郡縣之舊規，而又揚其餘波者也。若王存之元豐九域志之類，雖亦輿地名作，然僅述本朝郡縣，不載沿革，非吾人所欲討論也。其專論地理沿革之著作，則王應麟通鑑地理通釋其最著者，王氏素精輿地之學，而斯書又詳闡歷代地理之變遷，故四庫提要稱其「徵引浩博，考核明確，於史學最爲有功」也。他若稅安禮歷代地理指掌圖、程大昌禹貢山川地理圖、吳解歷代疆域志、鄭樵春秋地名譜亦此期研究疆域沿革之成績，宋史藝文志載有不著撰人之三代地理志一書，當亦爲此時之著作。

元代阿拉伯繪圖之法傳入，吾國地圖因經一度改良，朱思本之廣輿圖卽利用新法而作成者。朱圖至明時爲羅洪先所增補，今日尙存。元人始創修一統志，明清繼之，代有修纂，惜元一統志已佚，爲可惜耳。元代論疆域沿革之著作，多不可考見，僅胡三省之資治通鑑注、流傳甚廣，胡氏所注固非專究輿地，然溫公書中之地名，得胡氏闡述，亦可知其沿革，其功正不可沒也。至明而有桂萼之歷代地理指掌，吳龍之郡縣地理沿革，郭子章之古今郡國名類等今皆亡矣。

清代樸學最爲發達，疆域沿革之研究亦因以遠超前人之範圍。清人之治疆域沿革者，多偏重於整理故籍，而於校補各史地理志，用力尤勤。自班固著漢書地理志後，司馬彪承其餘緒，撰續漢書郡國志，及陳壽著三國志，遂闕此不作；而唐人所修晉書地理志又多譌誤疏漏，其餘諸史或闕或陋，正待後人之修補，故清儒之治古地理者，多側重於此。其所補之志，如劉文淇之楚漢諸侯疆域志，謝鍾英之三國疆域表，吳增僅之三國郡縣表（楊守敬補正），洪亮吉之補三國疆域志，東晉疆域志，十六國疆域志，洪齋孫之補梁疆域志，汪士鐸之南北史補志，徐文范之東晉南北朝輿地表等，其所校注者，如全祖望之漢書地理志稽疑，錢坫之新輯注地理志（徐松集釋），汪遠孫之漢書地理志校本，王紹蘭之漢書地理志校注，吳卓信之漢書地理志補注，楊守敬之漢書地理志補校，畢沅之晉書地理志新補正，方愷之新校晉書地理志，成孺之宋書州郡志校勘記，溫日鑑之魏書地形志校錄，張穆之延昌地形志，楊守敬之隋書地理志考證，練恕之五代史地理考，李慎儒之遼史地理志考等。凡此皆就史漢以後諸史爲之校補注釋，若先秦之時則研究者亦不乏人，若閻若璩之四書釋地，胡渭之禹貢錐指，蔣廷錫之尚書地今釋，孫馮翼之禹貢地理古注考，焦循之毛詩地理釋，朱右曾之詩

地理徵高士奇之春秋地名考略，江永之春秋地理考實，沈欽韓之左傳地名補注，張琦之戰國策釋地，程恩澤之國策地名考等皆論上古時之地理者。至若各家文集劄記，亦往往有論地之作，然零篇短札難於備舉矣。

山水二經自郭璞、酈亭之後，雖時見重於世人，然專董其業者尙不多見。入清以後，治之者甚多，而水經尤爲人所注意。清儒之治山經者，以吳任臣爲最早，其所著書曰山海經廣注，畢沅繼之有山海經新校注，郝懿行之山海經箋疏最後成，而其書亦最優。清初之治水經者甚多，據趙一清注釋徵引之本，則有錢曾、黃宗義、孫潛、顧炎武、顧祖禹、閻若璩、黃儀、劉獻廷、胡渭、姜宸英、何焯、沈口、沈炳巽、董燧、項細、杭世駿、齊召南、全祖望諸家，而全祖望、趙一清、戴震三家校本尤著。他若孔繼涵之水經釋地，趙匡學之水經注釋地，陳澧之水經注西南諸水考，沈欽韓之水經注疏證，汪士鐸之水經注提綱，水經注釋水（沈、汪二家之書未刊），皆精研博證，厥功至偉。清末王先謙更集諸家之說爲合校本水經注，學者便之。楊守敬進而撰水經注疏，惜未竟全功，然就已刊之水經注疏要刪觀之，則包羅諸家集大成之作也。清儒爲水經注作圖，始自黃儀，儀於每水各寫一圖，汪士鐸繼之因著水經注圖，清末

楊守敬別著新圖，較舊作精詳矣。清儒治水道沿革，水經而外，多本漢志，因班氏志文間注水流，故學者多從而考覈之。陳澧之漢書地理志水道圖說及洪頤軒之漢志水道疏證其最著者。

諸家之外，其綜考歷代疆域沿革之著作，則以顧祖禹之讀史方輿紀要最爲博大，而楊守敬之歷代地理志沿革圖尤爲鉅製。其他若陳芳績之歷代地理沿革表及李兆洛之歷代地理沿革圖、歷代地理韻編今釋等雖不若顧、楊二家之宏博，猶能備學者之參考，不可廢也。

疆域沿革之學，其初本爲史學之附庸，自經清代樸學諸君子之努力，漸由附庸而爲大國，吾人細覽前人之成績，誠不禁嚮往之甚也。

第三章 夏民族之歷史傳說及其活動範圍

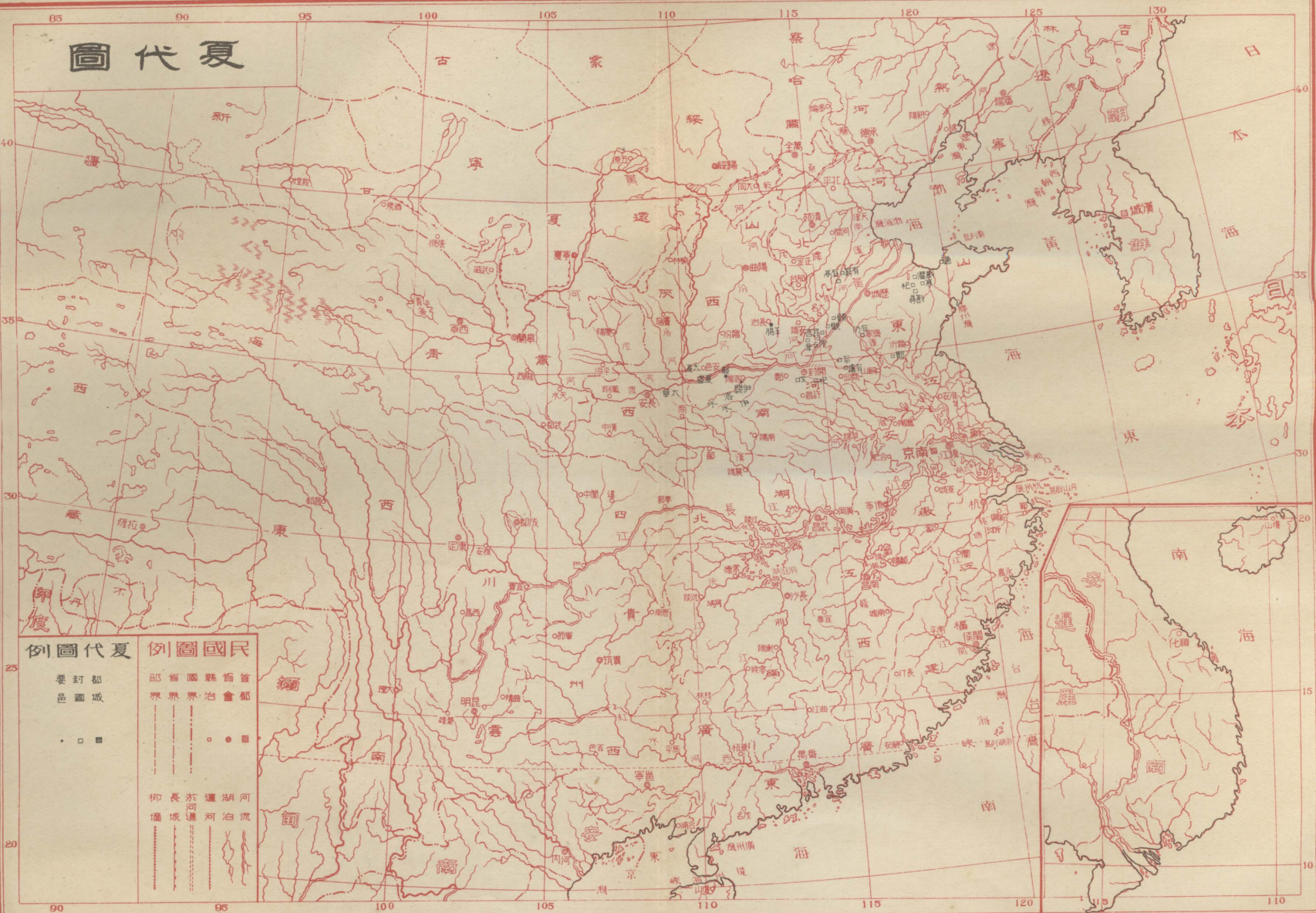
第一節 大禹治水分州之傳說

夏代以前因文獻無徵，研究中國歷史者惟有缺疑。夏代歷史雖亦僅憑後世之記載，然由種種方面證明，則知在殷商以前確有此一朝代也。夏之始祖相傳爲禹，但禹究竟與夏人是否有血統上之關係，又屬疑問。戰國以前書中之禹，但稱禹，不稱夏禹，或者禹之傳說乃爲中國之創世記耳。關於大禹傳說最著者爲治水及分州二事，今述之於後，以見中國古代之地理觀念。

世界各民族皆有洪水之傳說，其著者若巴比倫、猶太、印度、波斯、雲南、裸裸等均有此神話。我國古代文明濫觴於黃河流域，夏民族又播遷流轉於此地，黃河自古卽多氾濫之災，或卽誤以部分之水災爲普徧之大害，遂產生治水分州等傳說。邪最初說爲治水之人物，卽爲大禹，如詩大雅文王有

聲篇謂：『豐水東注，維禹之績』。商頌長發篇言：『洪水茫茫，禹敷下土方』。尚書呂刑篇言：『禹平水土，主名山川』。蓋在西周時，已認定禹爲首出奠定山川者，凡後人所居皆禹之跡，故『禹跡』、『禹都』卽爲天下之代表名詞。時代愈後，洪水之傳說愈紛歧，於是自燧人氏、顓頊以至帝堯、帝舜時，乃莫不有治水患之傳說，而治水之事業亦不始於禹矣。如傳說中謂禹父鯀曾治水而失敗。國語周語又云：『昔共工……淫失其身，欲壅防百川，墮高堙，庫以害天下，皇天弗福……共工用滅。有崇伯鯀播其淫心，稱遂共工之過，堯用殛之於羽山。其後伯禹念前之非度……共之從孫四岳佐之，高高下下，疏川導滯』。此謂在禹之先已有共工及鯀之治水，但皆用壅防之法而致失敗，以致共工既滅，鯀亦被誅。禹雖疏導成功，然傳說亦謂其備極勤勞，如莊子天下篇云：『墨子稱道曰：『昔者禹之湮洪水，決江河，而通四夷九州也，名川三百，支川三千，小者無數，禹親自操橐耜，而九雜天下之川，腓無胈，脛無毛，沐甚雨，櫛疾風，置萬國』。如此勤勞，尙須十三年而功始竣（史記河渠書，孟子作八年）。隨治水而來之傳說，則爲分劃九州之事。『九州』一名辭，雖已見於春秋時銅器齊侯罇鐘及詩商頌（作『九有』、『九圍』等），但整個九州每州之名稱及疆域之分劃，則恐爲戰國以後所安排，試觀墨子兼愛中

夏代圖



道禹治水之事，爲西以泄、渠、孫、皇之水，北以利燕、代、胡、貉、西河之民，東以利冀州之民，南以利荆、楚、于越。毫無禹貢九州之色彩，冀州爲一固定地名，非九州中之一州，則可知禹貢九州之名稱及劃分，應在墨子一書後也。今日所見之禹貢爲記禹時九州貢賦及治水刊山之書，雖非禹時實錄，然亦足代表戰國時代人之古代地理觀念。其中所述禹時之九州爲：(一)冀州，(二)兗州，(三)青州，(四)徐州，(五)揚州，(六)荊州，(七)豫州，(八)梁州，(九)雍州。以今日之地理約略言之，則冀州在今山西省及河北、河南省之一部，兗州在今河北與山東省之一部，青州在今山東省境內，徐州在今山東及江蘇省之一部，淮水以南今江蘇、安徽等處則爲揚州，荊州在今兩湖境內，豫州略包括今河南省，梁州包括今四川、西康及陝西省之一部，雍州則起自今陝西省東界，並包有甘肅等地。然以上云云，特大略言之，夷考其詳，則諸家考據亦未有定論；況九州之分割既屬空中樓閣，詳細考證亦屬徒然也。

第二節 從夷夏交爭與少康中興等傳說中觀察夏代中世之疆域

據史記夏本紀所記，禹後爲啓，啓後爲太康、中康、相、少康四君。惟史記於啓後一段無何重要事

迹之記載，若依左傳（襄公四年及哀公元年）則知夏代於后相時，曾有中絕之事，擾攘數十年，卒由少康中興，恢復禹績，不失舊物。蓋夏自太康以後，國勢已衰，東夷崛起，夷族中有有窮后羿者，遂革去夏命，因夏民以代夏政。但羿固非能理民事者，淫於田獵，棄賢臣而用伯明氏之讒子弟寒浞，卒致依樣葫蘆，以其所取夏之天下歸於寒浞；浞並妻其妃妾，生子澆及豷。后相自失天下後，本依於同姓諸侯斟灌、斟尋，後見嫉於寒浞，乃命澆滅此二國，並殺夏后相。相妻后緡方娠，逃出自竇，奔於母家有仍，生子少康。少康年長爲有仍牧正，時澆封於過，豷封於戈，澆又思害少康，少康乃自有仍逃奔有虞。虞君妻以二女，封以綸邑，遂有田一成，有衆一旅，建立中興之基礎。先是夏之遺臣靡，在羿死後，逃奔有鬲，至是亦出收夏之遺民，剿滅寒浞，少康卒即王位，有夏中興之事業於以完成。（按此段故事甚有問題，今以夏代地理材料流傳絕少，姑依左傳言之。）

此書本講中國疆域沿革，於此一段歷史事實瑣屑道及者，因夷夏交爭之跡，可以覘夏族在當時活動之舞臺，究爲何地耳。據歷代經史家考證，知有窮國在今山東德縣北，寒在今山東濰縣東北，有鬲亦與有窮相近；斟灌在今山東壽光縣東北，斟尋在今山東濰縣西南；有仍在今山東濟寧縣

(卽任國)；過在今山東掖縣；戈不詳其地，據舊說在宋、鄭兩國之間，當在今河南中部；有虞與綸在今河南虞城縣。吾輩如以地圖覆按之，則知上述諸地固不出黃河下游之地域也。

此外太康亦曾居斟鄩（水經注等書引汲冢古文）。后相之都城並在黃河下游。左傳僖公三十一年云：『衛遷於帝丘……衛成公夢康叔曰：「相奪予享」。公命祀相，寧武子不可，曰：「鬼神非其族類，不歆其祀。杞、郕何事相之不享於此久矣，非衛之罪也」。』因帝丘本相之舊都，一旦爲衛所據，故相奪康叔之享。帝丘在今河北南端之濮陽縣西南；後譌爲商丘，古本竹書紀年謂相卽位，居商丘（太平御覽引）有左傳爲之佐證，似可信也。且后相時曾征淮夷、吠夷、風夷、黃夷等，而于夷來賓（均本古本竹書紀年），少康卽位，方夷來賓（全上），伯杼子征於東海（全上），后芬卽位，九夷來御（全上），是皆夏都本在東方之證。且在詩經中夏之與國亦在黃河下游，如商頌長發云：『韋、顧既伐，昆吾、夏桀』。韋、顧、昆吾蓋均夏末強國，故湯當伐夏前，先除去之。韋國在今河南滑縣東南；顧國在今山東范縣東南；昆吾在今河北濮陽縣東，雖分處三省，地望實相近也。

至於夏之同姓國，古籍甲金文中可考者，則有觀、莘、杞、郕、寒諸國。考其地望，則觀國在今山東觀

城縣，居顧國之西。莘國約在今山東曹縣。杞本居今河南杞縣，後一再遷徙，至山東昌樂縣。古鄆國有二：一姬姓，一妘姓。妘姓之鄆，約在今山東嶧縣東，姬姓之鄆，蓋漢陽諸姬之一，與申戎構亂禍周者。並非妘姓之鄆本居西方，後乃東遷也。寒國之爲妘姓，則見於金文（揀古錄卷二之二），吳式芬引徐籀莊說，謂卽寒浞之寒，如然，則少康與寒浞之爭亦闕牆耳。

吾輩試一統計上述諸地，則夏代中世之政治勢力範圍甚瞭然矣；蓋其政治中心似在今山東、河北、河南三省間也。然此種疆域亦僅限於夏代中世，若至晚夏則其政治中心似已西移，換言之，卽夏已遷都也。但政治中心雖移，其民族並非盡數西遷，故東方尙多有其同姓及與國也。

第三節 晚夏之疆域範圍

夏代自帝杼以後所見故事傳說甚少，其居址不可甚詳；但當夏之晚年，其政治中心不在魯西，而在今河南鞏、洛以至河東一帶，則爲有證有據之事，未容否認者也。至於其西徙原因可以猜測者，或因黃河大汎濫使不能安居，或因東夷之侵陵，皆未可知，但非舉族西遷，東方仍有子遺，後世之杞、

鄒諸國是也。何時始西遷？西遷果在何地？今試分述之如下：

在左傳中曾見有大夏及夏虛二名辭，如昭公元年云：『遷實沈于大夏，主參，唐人是因，以服事夏商，其季世曰唐叔虞。當武王邑姜方震大叔，夢帝謂己：「余命而子曰虞，將與之唐，屬諸參，而蕃育子孫。」及生，有文在其手曰虞，遂以命之。及成王滅唐而封大叔焉。故參爲晉星。』又定公三年傳云：『分唐叔以大路，密須之鼓，闕鞏沽洗，懷姓九宗，職官五正，命以唐誥而封於夏虛，啓以夏政，疆以戎索。』由以上記載，知晉地卽大夏，亦卽夏虛也。杜預注謂大夏『今晉陽縣』，又謂『夏虛、大夏，今太原晉陽也』。杜注蓋本於漢志太原晉陽注云：『故詩唐國，周成王滅唐，封弟叔虞。』服虔注謂『大夏在汾、澮之間』。顧炎武是服說，蓋服說較近於事實。近錢賓四先生（穆）又修正服氏之說，謂實沈居大夏，當在安邑一帶，而晉唐故居當在河東涑水，不涉汾、澮，其證甚多（見周初地理考）。先是顧棟高春秋大事表亦曾主張『夏虛今爲山西解州之平陸縣，在河之北』，與錢先生說不甚相遠。夏代何帝始西徙？此難作確切之答復者，但至少在夏后臯時已居河東附近。因左傳僖公二十三年有云：『般有二陵焉，其南陵，夏后臯之墓也，其北陵，文王之所避風雨也。』在古代陵墓與居所

或不能相距太遠，故吾人於其陵處求其居處，當不致有大誤。杜注謂在弘農澠池縣西，亦正夏虛附近之地。至於夏桀之國之在西方，則尤有明證。國策魏策吳起云：「夫夏桀之國，左天門之陰，而右天谿之陽，盧、畢在其北，伊、洛在其南。」史記魏世家引作「夏桀之居，左河、濟，右華山，伊闕在其南，羊腸在其北」。太華卽今華陰之華山。伊闕，史記秦本紀正義引括地志謂在洛州南十九里（在今洛陽縣）。羊腸之說有三：一說在懷、潞間，史記魏世家所云「昔者魏伐趙，斷羊腸，拔闕與」，正義謂羊腸在太行山上，南口懷州，北口潞州。一說在壺關，漢志上黨壺關有羊腸坂。一說在晉陽，水經注謂「羊腸坂在晉陽西北」。三說之中，晉陽太北，一二兩說相近，宜以壺關爲是。如此則夏桀之國，西到華陰，東到濟水上流，北至壺關（在今山西長治縣），南至伊、洛，正包括上所云夏虛（大夏）之域也。此外國語周語有「昔伊、洛竭而夏亡」之語，逸周書度邑解亦云：「自洛汭延於伊汭，居易毋固，其有夏之居」，亦皆夏會居河南西部之佐證。

總括以上三節所云，禹之傳說乃屬一種神話性質，不足知夏代政治範圍之所在，中夏以先，夏之政治中心似在今山東省，其勢力及於河北、河南，晚夏則移居河東及伊、洛流域，然東方仍有其子

遺也。

本章重要參考書：

尙書 禹貢。

國語。

左傳。

史記 夏本紀。

顧頡剛：古史辨第一冊。

顧頡剛：州與嶽的演變（燕京大學史學年報第五期）。

錢穆：周初地理考（燕京學報第十期）。

楊向奎：夏代地理小記（禹貢半月刊三卷十二期）。

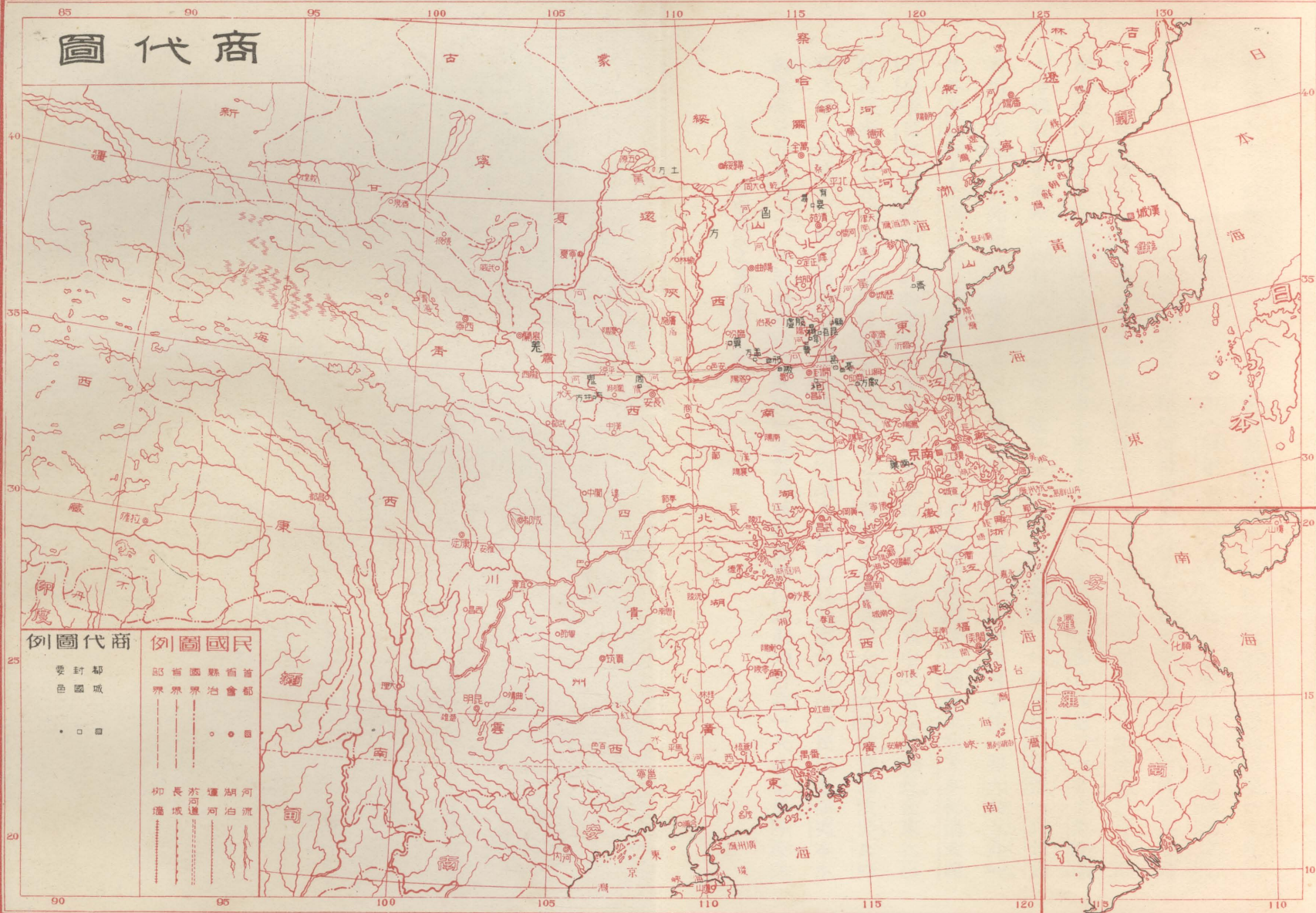
第四章 殷商民族之來源及其活動區域

第一節 殷商民族起於東方說

中華民族之來源，至今未有定論，歐洲學者曾有種種假定，或謂自馬來半島渡海而來，或謂由于闐越山而至，或謂來自中亞細亞，或謂來自美索普達米亞，此外印度、埃及、美洲大陸皆曾說爲中華民族之發源地。但說法雖多，皆無強證，較有力者爲中亞細亞說。蓋在萬年以前，該處土質膏腴，應爲古代文化散布之地，後經地質變動，成爲沙漠，居民不得已而四散。我中華民族或由帕米爾高原越葱嶺而東下，以後發榮滋長，乃有今日之中國文化。但此乃有史以前一種假定說法，若憑中國古籍中之記載，則知夏、商代實起於東方，周代乃肇自西土也。

夏與東方之關係，已見上章所述。若商湯則太史公固亦謂起自西方矣。如云：『或曰：東方物所

商代圖



商代圖例

- 受封都
- 邑國城
-
-

國民圖例

- 部省國縣省首
- 界界界治會都
-
-

- 柳長於運湖河
- 播城河治流
-
-
-
-

始生西方物之成熟」。夫作事者必於東南，收功實者常於西北。故禹興於西羌，湯起於亳（案此亳指西亳）。（六國表序）。近傳孟眞先生（斯年）於夷夏東西說一文中已辨其非，蓋商湯之亳實在東方，在商湯以前關於商代祖先之種種傳說，皆足以說明商起於東北，後錯處河濟間，其後乃西漸而滅夏。詩商頌玄鳥有云：「天命玄鳥，降而生商」。「玄鳥」傳說之核心，在於祖宗以卵生而創業，後代神話與此說屬於一源而分化者，全屬東北民族及淮夷。如論衡吉驗篇云：「北夷橐離國王侍婢有娠，王欲殺之。婢對曰：『有氣如大雞子，從天而下，我故有娠。』」魏書高句麗傳：「高句麗者，出於夫餘。自言先祖朱蒙，朱蒙母河伯女爲夫餘王閉於室中……既而有孕，生一卵大如五升。」此外高麗好大王碑、高麗王氏朝金富軾撰三國史記高句麗紀、朝鮮舊三國史東明王本紀、清太祖武皇帝實錄等書均記有此等傳說。由此可知此種傳說在東北各部族中之普遍與綿長。在東北以外，古淮夷亦有此種神話，如史記秦本紀云：「秦之先，顓頊之苗裔孫曰女修。女修織，玄鳥隕卵，女修吞之，生子大業……」雖記秦事實敘淮夷之祖，因秦本嬴姓，嬴姓乃東方濱海之民族也。淮夷本東海上部族，詩魯頌云：「至於海邦，淮夷來同」，是其證。據此種種佐證，則知所謂：「天命玄鳥，降而生

商」實與東北民族各神話同一來源。持此以證商民族與東北有密切關係，蓋爲無疑也。

再就詩商頌「宅殷士芒芒」一句而言，殷士果何在？自武乙以來所都之處，史記稱之曰殷虛，殷虛正在洹水南岸，今河南安陽縣境。不過此爲後來之事。更求殷商部族之本土，則呂氏春秋慎大覽有云：「親鄩如夏」。高誘注曰：「鄩讀如衣，今兗州人謂殷氏皆曰衣」。畢沅曰：「書武成，殪戎殷，中庸作壹戎衣，二字聲本相近」。然則殷卽鄩，鄩、韋、衛三字當爲一字之異體。衛之地位易求，如呂氏春秋有始覽云：「河濟之間爲兗州，衛也」；又左傳哀公二十四年杜注云：「東郡白馬縣東南有韋城」。晉白馬縣當今滑縣東境，亦正古所謂河濟之間也。則商湯之先公發跡於此可知矣。

此外於天問山海經等書中又見商代祖先之故事。天問云：「該秉季德，厥父是臧，胡終弊於有扈，牧夫牛羊……恆秉季德，焉得夫朴牛……昏微遵跡，有狄不寧」。又大荒東經曰：「有困民國，句姓而食。有人曰王亥，兩手操鳥，方食其頭。王亥託於有易，河伯僕牛。有易殺王亥，取服牛」。郭璞注引竹書曰：「殷王子亥，賓於有易而淫焉，有易之君曰緜臣，殺而放之，是故殷上甲微假師於河伯，以伐有易，克之，遂殺其君緜臣也」。以上之故事，實紀殷祖王亥、王恆及上甲微三世之事。有扈亦卽有易，

蓋篆文形近而譌。有易卽有狄，音近可通假。有狄之地當在今大河之北，卽易水左右，以有易推殷商所在，知其必爲鄰國，應在今河北省中部或南部，是亦商湯先祖之所處也。

第二節 殷商之建都與遷都

商代之發跡，蓋由東北渤海灣與易水流域，後更南徙，往來於濟水、黃河間；商湯勃興，乃先剪除其附近夏之與國如韋、顧及昆吾等而後平滅夏桀。商湯以前，商民族亦曾聲勢赫赫，如商頌云：「相土烈烈，海外有截。」然而滅夏據中原者，則自商湯始，故今考商之都城亦當自湯始。尚書序云：「自契至於成湯八遷，湯始居亳。」古地以亳名者甚多，如春秋襄公十一年：「秋七月己未，同盟於亳城北。」杜注云：「亳城，鄭地。」左傳昭公九年云：「肅慎、燕、亳，吾北土也。」杜預於此無說，然既與肅慎、燕並舉，或當在東北方，與燕及肅慎隣。湯都城之亳所在，說尤紛歧。班固漢志謂偃師尸鄉，殷湯所都，鄭玄亦然。皇甫謐以爲湯都穀熟，所謂南亳也。括地志以爲湯始居南亳，穀熟，後遷西亳。偃師。臣瓚又云，湯都山陽郡之薄縣。近王國維氏之說亳是其說。此說最有力之證據，如左傳哀公十四年，「宋景

公曰：「薄，宗邑也。」此薄卽前漢山陽郡之薄縣。旣云爲宋宗邑，自足證其爲商湯之都。又如孟子言湯居亳，與葛爲隣，皇甫謐、杜預等均以寧陵縣之葛鄉爲葛伯國。寧陵與薄縣地相接，湯之所都自當在此。其地在今河南商丘縣北，與山東曹縣接界也。

商人早歲之屢遷都，或因社會生產尙以遊牧爲主之故。商湯而後至盤庚，自昔傳說尙有五遷，惟說法不一。史記殷本紀云：「盤庚渡河南，復居成湯之故居，五遷無定處。」是謂盤庚一身五遷也。但書序云：「仲丁遷於囂，作仲丁；河亶甲居相，作河亶甲；祖乙圮於耿，作祖乙；盤庚五遷，將治亳，殷……」。史記殷本紀云：「仲丁居隰；河亶甲居相；祖乙遷於邢；盤庚宅殷」。蓋「隰」卽「囂」，「邢」卽「耿」也。是則仍以五王五遷說爲較勝。史記殷本紀正義引括地志云：「滎陽故城在鄭州滎澤縣西南十七里，殷時敖地也。」又云：「故殷城在相州內黃縣東南十三里，卽河亶甲所築都之，故名殷城也。」皆黃河附近地。邢，索隱以河東皮氏縣當之；正義引括地志云：「在龍門縣」。案仲丁、河亶甲所居皆在今河南中部以東，黃河附近數百里內；何以祖乙所居遠在河東，是誠難解者；蓋別有所在。說文「邢」字云：「周公子所封地，近河內懷。」云「近河內懷」，乃指左傳宣公六年及國策魏策

之邢丘、邢丘卽「邢虛」，猶言商丘、殷虛也。祖乙所遷，當卽在此。杜預注邢丘，謂在河內平皋縣，平皋故城在今河南溫縣東，正逼近大河。書序所云：「圮於耿」者，有由來矣。殷地之所在，舊說亦誤。如書序云：「盤庚五遷，將治亳」，亳、殷連文，乃相沿以殷爲亳。史記殷本紀云：「盤庚之時，殷已都河北，盤庚乃遂涉河南治亳，復居成湯之故居」，其誤與書序同。「亳」殷連文，不見於古籍。「亳」蓋「宅」字之譌。「宅」殷於義爲長。殷地之所在，尙書疏引汲冢古文云，在鄴南三十里，蓋卽洹水南之殷虛也。在今河南安陽縣界。

竹書紀年謂：「自盤庚徙殷，至紂之亡七百七十三年，更不遷都」。若然，則商之都殷，爲時最久。但亦有異說，如國語楚語云：「武丁入於河，自河徂亳」。亳在河之南，殷在河北，故武丁往亳，必先入河。是盤庚之後，武丁曾一遷也。但殷之亡，實在河北，如國策魏策云：「殷紂之國……前帶河，後被山」云：「前帶河」，可知其在河之北。且由殷虛卜辭所祀帝王，訖於康祖丁、武祖乙、文祖丁言之，知帝乙之世，亦宅河北。殷虛，尤足知安陽、殷虛之成虛，實因國滅而宗社屋，非由遷徙也。然則自亳還河北者，仍必有人。殷本紀謂在武乙時，帝王世紀謂在帝乙時，雖不能確定，而盤庚以後又曾二遷，則可知也。

第三節 殷代之勢力範圍與其征伐所及

殷商自湯始滅夏而有天下，故今所謂殷代之勢力範圍亦自成湯說起。考殷自開國後，拓土最力之帝王，除湯外爲武丁。如詩商頌云：「武王載旆，……九有有截。韋顧既伐，昆吾夏桀。」此言湯之武功也。又云：「在武丁孫子，武丁孫子，武王靡不勝。龍旂十乘，大糝是承。邦畿千里，維民所止。肇域彼四海，四海來假。」此言武丁之盛也。約略言之，則湯本都蒙亳，今山東曹縣地，北向而取韋，西向而滅昆吾，再向西至伊洛一帶，翦滅夏桀也；又相傳湯放桀於南巢，南巢遠在安徽境，如此說可信，則湯起自濟水，聲威西至河外，南及淮水，北達河北，千里之間，縱橫爭戰，蓋亦前代所罕有也。盤庚渡河後，至武丁更向西北擴張。如易既濟有關於武丁伐鬼方之記載，云：「高宗伐鬼方，三年克之。」鬼方之期望雖不可確知，約言之，其族在殷商而後，西自汧、隴環中國而北，東及太行常山間，或分或合，而侵略中國；武丁克之，則必驅之愈西，謂武丁之聲威遠及汧隴，非不可也。以上所言爲殷商盛時之發展，至商紂時，國勢雖衰，然亦有征人方之事，勢力且達鬼方，詩大雅蕩有「文王曰咨，咨女殷商，如蜩如螗，

如沸如羹，小大近喪。人尙乎由行。內鑿於中國，覃及鬼方』之語，可知至商末鬼方與殷仍有關係也。

由甲骨文字中所見之方國之名甚多，此種方國或曾爲殷王所到，或爲殷商所征，或與殷商有國際交涉，亦足覘殷代之勢力範圍。曰齊，如云『在齊棘』，郭沫若謂齊卽姜齊之前身，殷時舊國也。曰顧，如云『王正人方，在雇』，郭沫若以爲卽韋顧旣伐之顧國，今山東省范縣地方。曰人方，卜辭中多有征人方之記載，董作賓以爲人方在武乙文丁時，尙爲屬國；至帝辛時始叛變，所有征人方卜辭，皆帝辛時事也。郭沫若謂人方當釋爲尸方，卽東夷。曰曹，如云『貞猷伐棘』，郭沫若謂當是衛之曹邑，今河南滑縣南白馬城是其地。曰獻方，如云『貞伐獻』，丁山以爲王莽之鄴治卽獻方故都，今河南永城縣境也。曰杞，如云『在杞貞……』，杞國在陳留雍丘，今河南杞縣，後乃東遷者也。曰晏，如云『寅帝晏示五矛』，董作賓以爲卽後之燕國，今河北易縣一帶地。曰冀，如云『貞冀不其乎來』，丁山以爲殷之冀國，在今山西翼城縣境。曰孟方，如云『于孟亡棧』，王國維以爲孟卽邶，今河南河內縣地。董作賓謂武乙時常獵於孟方，故多『王田于孟』之下辭，殷之末葉此國有叛變事，故有『命多侯與多伯征孟方』之辭。曰周，如云『令周侯今月亡囚』，郭沫若謂『周與殷和逆無常，殷人於

周，獨屢言寇，足證周人文化比他國較高，有寶物或貨財可供寇掠也。亦有稱周侯者，則周亦殷之同盟國，其後稍稍強大者也。曰井方，如云『帝井示七矛，賓』，郭沫若謂此井方乃殷之諸侯，殷亡爲周人所滅，其國當在散關之東，岐山之南，渭水南岸地。曰羗，如云『不其獲羗』，董作賓謂後來姜姓之國皆爲羗之苗裔，以羗水證羗之所在，當在陝西、甘肅之間。今陝西漢中之寧羗，甘肅之伏羗、安羗、懷羗、來羗、破羗、臨羗（西寧）皆古羗地。羗蓋早爲殷商所征服之民族，故成湯時『自彼氏羗莫敢不來享』。武丁時又有『師獲羗』之記載。祖甲以後，常供樂舞。後又叛變，故廩辛、康丁時有『於父甲，求伐羗方』之辭，乃禱於祖甲在天之靈，請降災害於羗方也。武乙之時，羗方又來賓，卜辭有『王於宗門逆羗』之記載。曰土方，如云『庚申卜，馘貞，今春，王徂伐土方』，郭沫若謂土方乃殷人西北方之大敵，其疆域當在包頭附近。曰囧方，如云『今春，伐囧方』，囧方乃遊牧民族，其地望當在今山西北部。此外鬼方亦見於卜辭。其他尚有毋、戊、萑等方國，地望皆不可詳考。就以上所知之疆域言，則知殷商之勢力，東起自山東濱海之地，西至汧、隴，北至河北及山西北部，南不出今河南省界，西北至包頭，東南至淮河流域，此一大王國縱橫數千里，蓋亦超越前代遠矣。由此南北狹而東西長之事實

觀之，在三代時之中國，實只有東西之對峙，而無南北之紛爭也。

本章重要參考書：

史記。

王國維：觀堂集林、古史新證。

傅斯年：夷夏東西說（中央研究院歷史語言研究所集刊外編、蔡元培先生六十歲慶祝論文集）。

丁山：由三代都邑論其民族文化（中央研究院歷史語言研究所集刊第五本第一分）。

朱芳圃：甲骨學商史編。

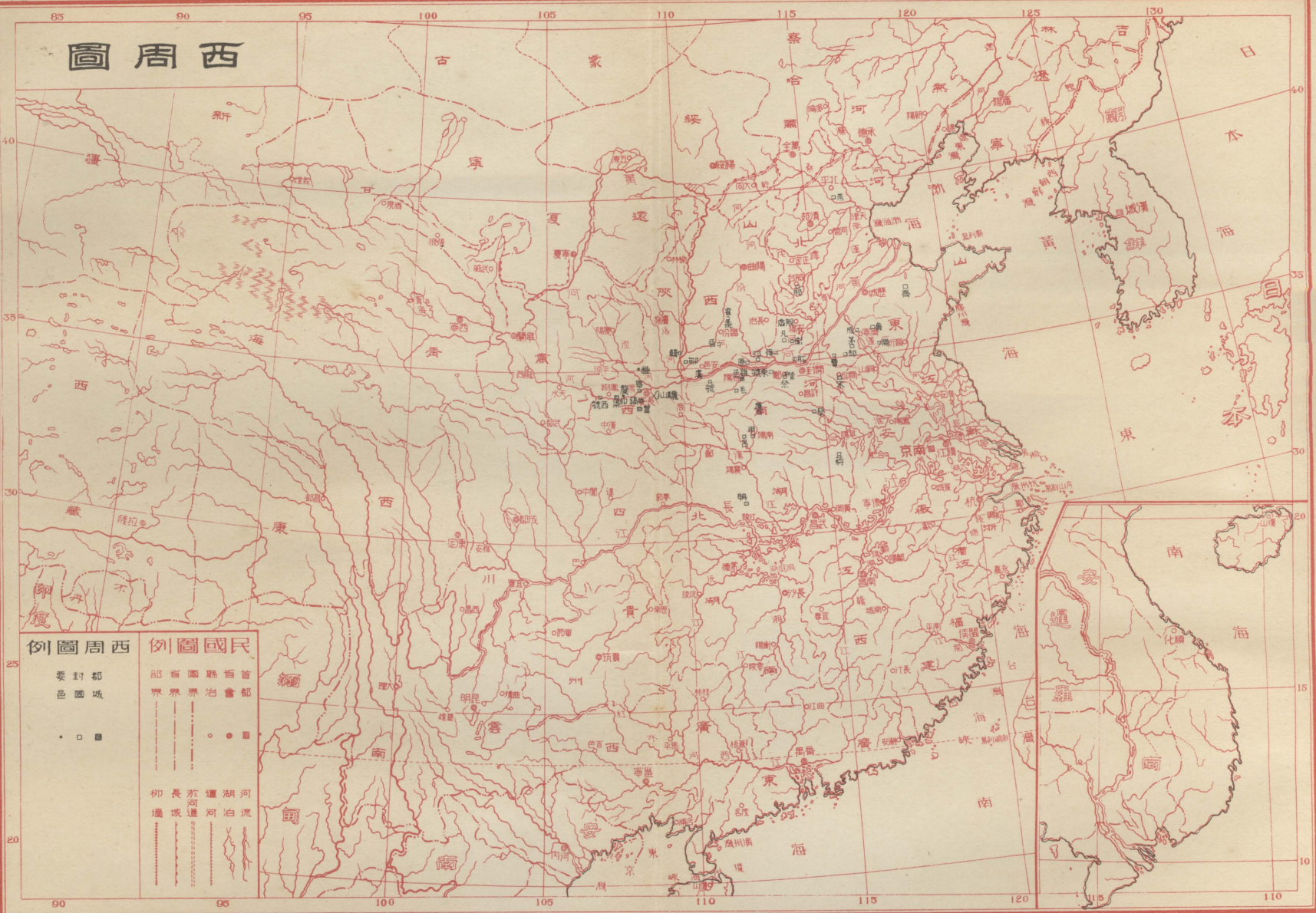
第五章 西周之疆域範圍及東周王畿之區域

第一節 周民族起於西方及其東侵

周之始祖，相傳爲棄，爲帝堯之農師，舜時之后稷也。然依史記所載，自后稷至文王共有十五世，而佔時千餘年之久，於理不合。雖世本謂自公劉至文王爲十六世，較史記多四世，其相差仍巨。如依吳越春秋之說謂公劉當夏桀之世，然公劉上三代卽后稷，以三世而佔四百餘年，尤不合理，故有謂不啻以上失官，世次無可考者（如戴震）。以上之世數與年代問題，雖似不能解決，然苟打破傳統觀念，不以后稷爲虞廷之官，而依左傳（昭公二十九年）所云：『有烈山氏之子曰柱，爲稷，自夏以上祀之，周棄亦爲稷，自商以來祀之』，則知棄本商稷，世數年代固無不合也。

以上所云，非徒考其世系，亦所以說明棄非東方之傳說人物，乃西方傳說中之農神也。史謂其

西周圖



例圖周西

例圖國民

要封都
色國城
• □ ■

部省國縣首
界界界治會都
○ ● ■

柳長淤灤湖河
堤城堤河泊流

始封於郃。后稷卒，子不窋立。依史記周本紀謂因夏政衰，去稷不務，乃奔於戎狄之間。夏代政衰而不窋奔去之原因，雖未可信，但謂不窋奔於戎狄，則有可能，蓋殷商之際，環中國西北而居者多爲戎狄，周之所以崛起於涇、渭間者亦因此時之奔去也。史云，公劉雖在戎狄之間，復修后稷之業，自漆、沮、渡渭取材用，行者居者有所資畜，民賴其慶，百姓懷之，多徙而從之。周道之興自此始。又言公劉子慶節始立國於豳，然據詩大雅公劉曰：「篤公劉，於豳斯館。」史記匈奴傳亦云：「夏道衰而公劉失其稷官，變於西戎，邑於豳。」漢書地理志亦云：「枸邑縣有豳城，詩豳國，公劉所都。則國於豳者自公劉始，不始於慶節也。公劉後數傳至公亶父，復修后稷公劉之業，積德行義，國人皆戴之。但因薰育、戎狄屢事侵略，乃與其私屬去豳，渡漆、沮，踰梁山，止於岐下，而豳人舉國扶老攜幼盡復歸之於岐下，其他各國聞其仁亦多歸之者。公亶父或謂卽文王之祖太王也。（按此說甚有問題）。後文王又遵后稷、公劉之業，則太王、王季之德，而國大盛。於是先後伐犬戎、伐密須、伐耆國、伐邗、伐崇、侯虎；又自岐下徙都豐。文王崩，武王立，乃又建立鎬京，詩所謂：「考卜維王，宅是鎬京」是也。以上周初發達之跡，可以漢書郊祀志引張敞之議總之曰：「臣聞周祖始乎后稷，后稷封於豳，公劉發跡於豳，太王建國於郊，梁、文、

武興於豐、鎬、郊、梁、豐、鎬之間，周舊居也。以今日之地言之，則豳在今陝西武功縣界，豳在今陝西枸邑縣界，郊、梁皆在陝西扶風附近，豐在今陝西鄠縣東，鎬在今陝西長安縣西南。其跡皆在涇、汧、渭水之間也。

殷、周本東西不同之二民族，但殷久居中原，文化之遺產既厚，服屬之方國亦多；周則久與夷狄爲伍，無甚文化可言，武力似亦不如殷商之雄厚，故周曾臣服於商，此不僅見諸史籍，觀甲骨文中亦有「令周侯」之字句可知。但歷史悠遠文化優厚之民族往往趨於頹廢，而爲新興較野蠻民族所吞併。至商紂，其本身之失德或不如諸傳說之甚，而殷商民族之不如周之剽悍，則可想而知；故牧野一役，紂雖億萬人而億萬心，卒致國滅而宗社屋。周雖滅殷，然因初定東方，未有其國，而封紂子祿父及殷遺民居殷，使管叔鮮、蔡叔度監之，殷之勢力尙不能剷除淨盡。殷商以東諸方國，亦仍爲舊有勢力所把持，故周公已封而未就國；太公就國，萊人來爭，其後由周公之東征及太公之開拓，於是始有西周一統之局面焉。

第二節 周滅殷後之東方封國

武王滅殷而後，除封紂子武庚於殷外，據傳說又襲封神農之後於焦，黃帝之後於祝，帝堯之後於薊，帝舜之後於陳，大禹之後於杞。究竟武王有否此封，亦僅憑後世記載，未能確信。據今日所已知者，則神農、黃帝之傳說，在周初尙未發生，封建云云，當屬不確。堯、舜、大禹其人亦未有有力之證足證其有。然陳、杞二國春秋時尙存，固爲奉虞、夏之祀者，或在周初曾受周之封贈；然此等封國實爲周之一種懷柔政策，與其勢力之東移無多助力也。周之所以能統一中原，開拓東土，雖受戎夷之侵，仍能立足於成周者，則由其廣封同姓子弟及功臣爲諸侯之一事耳。

周民族中實包有姬、姜二姓，又常互爲婚媾，如由姜姬之傳說及公賣父「來朝走馬，率西水滸，至於岐下，爰及姜女，聿來胥宇」之說言之，則姬姓或非巨族，而曾依附於姜姓者。故滅殷而後，於封同姓之外，不能不封姜姓。太公望以大國也，同姓中則封周公旦於魯，召公奭於燕，叔鮮於管，叔度於蔡，叔振鐸於曹，叔武於成，叔處於霍，以上蓋皆武王在位時所封。周公相成王時封武王同母少弟康

叔於衛，成王又封其弟叔虞於唐，即晉也。齊國在營丘，今山東省臨淄縣。魯國在曲阜，今山東省曲阜縣。燕國在薊，今河北省大興縣。管國在今河南省鄭縣。蔡國在今河南省上蔡縣。曹國在陶丘，今山東定陶縣。成國在今山東省汶上縣。霍國在今山西省霍縣。衛國蓋在朝歌，今河南省淇縣。晉國在大夏，即夏虛，舊說在太原晉陽，實誤。晉、唐故居當在河東涑水，顧棟高謂在今山西之平陸縣。以上諸封國皆見諸史記之記載者。此外見於春秋左傳中者則有：滕，爲文王子叔繡國，在今山東滕縣；東虢，爲文王弟虢仲國，在今河南汜水縣；西虢，爲文王弟虢叔國，舊都陝西寶雞縣東，後隨平王東遷，更封於上陽，在今河南陝縣；郟，爲文王子國，在今山東城武縣；原爲文王子國，在今河南濟源縣；毛，爲文王子叔鄭國，或以爲在今河南宜陽縣境；聘，爲文王子季載國，都於邢處，在今湖北荊門縣；雍，爲文王子國，在今河南修武縣；畢，爲文王子國，在今陝西咸陽縣；豐，爲文王子國，在今陝西鄠縣；郇，爲文王子國，在今山西臨晉縣；邗，爲武王子國，在今河南沁陽縣；應爲武王子國，在今河南魯山縣；韓，爲武王子國，在今陝西韓城縣；此外周公子封國者，有祭，在今河南鄭縣；邢，初在今河北邢臺縣，後遷山東；凡在今河南輝縣；蔣，在今河南固始縣；茅，在今山東金鄉縣；胙，在今河南延津縣。由此知當武王滅紂而後，鄴、鎬以

東，今河南、山東、山西、河北諸省，固已佈滿周之封國矣。

商代享國千年左右，拓地數千里，何以被周滅後，只餘區區二三百里之宋？殷之遺民除「頑」者遷於雒邑外，其餘又何在？蓋周之封國，實爲一種殖民政策，周人亦僅取其統治權，下層民衆固仍多爲殷之遺民。如左傳定公四年云：「昔武王克商，成王定之，選建明德，以藩屏周。故周公相王室以尹天下，於周爲睦。分魯公以大路，大旂，夏后氏之璜，封父之繁弱，殷民六族：條氏、徐氏、蕭氏、索氏、長勺氏、尾勺氏，使帥其宗氏，輯其分族，將其類醜，以法則周公，用卽命於周。是使之職事於魯，以昭周公之明德。分之土田陪敦，祝宗卜史，備物典策，官司彝器，因商奄之民，命以伯禽而封於少皞之虛。分康叔以大路，少帛，精棧，旂旌，大呂，殷民七族：陶氏、施氏、繁氏、錡氏、樊氏、饑氏、終葵氏……命以康誥，而封於殷虛。皆啓以商政，疆以周索。分唐叔以大路，密須之鼓，闕鞏沽洗，懷姓九宗，職官五正，命以唐誥，而封於夏虛，啓以夏政，疆以戎索。」可知魯、衛之國爲殷遺民之國，而晉爲夏遺民之國。其他各國，雖文獻上不甚可考，然以居處限於豐、鎬之周，一旦擴其勢力於東方數千里之外，封國數十，其國民自當爲舊有民族，周不過取其統治權而已。

周人勢力又一擴張。宣王崩，子幽王立。因嬖愛褒姒，欲廢申后並去太子。申侯怒，與繒、西夷、犬戎攻周，遂殺幽王於驪山下（驪山在今陝西臨潼縣境）。於是諸侯共迎立故幽王太子宜臼於申，是爲平王。平王而後，周室局勢不變矣。

平王因避戎寇，東遷雒邑爲王城，畿內之地尙有數百里，其後諸王相繼，號令不行，既不能張皇六師，又復披析其地以爲賞功之資，於是疆土日削矣。今由顧棟高春秋列國疆域表，錄東周之疆域如下：

平王東遷洛邑爲王城

畿內方六百里之地。

鄭 詩

譜云：封域在禹貢豫州太華外方之間。正義曰：太華卽華山，外方卽嵩高。地理志華山在華陰縣南，外方在嵩高。是從河南河

北得河陽漸冀

州之南。

正義曰：周襄王賜晉

文公陽、樊、溫、原之田，晉於是始啓南陽。杜云：在晉山南河北。是未賜晉時，爲周之畿

又汝州伊陽縣

爲周邠垂地。

左 傳

文十七年，甘駮敗戎於邠垂，戎卽伊洛之戎，與伊陽接壤。

申呂爲南門。

申 國

在南陽府治南陽縣。呂國在府治西三十里。國語史伯曰：當成周者，南有申、呂。自楚滅申營方城，因裕州方城山爲固，起南陽

虞虢爲北戶。

虞 國

在今山西解州之平陸縣。虢國在今河南河南府陝州東南。虢舊封爲今陝西鳳翔府寶雞縣東六十里，東遷後棄爲秦之雍

南府嵩縣直接陝西西安府華陰縣，皆周之封域。虢國桃林之地，皆其境內矣。又莊二十一年，王與虢公酒泉。杜注：酒泉，周邑，在今陝西同州府澄城縣，直跨大河以西。漢書地理志云：初，洛邑與宗周通，封畿東西長，南北短，短長相覆為千里，二封之地本相通，是時周東遷未遠，西畿之地猶未為秦、晉所侵奪也。自晉滅虢而畿內始迫狹，東西都隔絕矣。

隱十一年，桓王與鄭蘇

忿生之田，溫、原、絺、樊、隰、

內，故知北得河陽也。今為河南懷慶一府之地。

桓王八年，盟，向

背鄭，鄭伐盟向，

莊二十一年，惠

王與鄭以虎牢

葉縣至唐縣連接數百里，封畛於汝，直至汝水之南，與汝州伊陽縣接，與王城逼近，自是遂觀兵周疆矣。

僖二十二年，秦、

晉遷陸渾之戎

地，為四虢。虢叔之子孫從平，王東遷，更封以弘農、陝縣、東南、襄城，則今地也。是虢亦從周畿內析封矣。

僖二十五年，襄

王與晉、陽、樊、溫、

郟、攢茅、向、盟、州、陘、隤、懷。

按此十二邑，俱在今懷慶府。

在今溫縣西南三十里，原今濟

源縣西北有原鄉，僖二十五年，

襄王更以二邑賜晉，緡在今河

內縣西三十二里，樊一名陽樊，

在今濟源縣東南三十里，後賜

晉，隤、郟在今河內縣城西三十

里，攢茅在今脩武縣西北二十

里，向在今濟源縣西南，盟即古

孟津，今孟縣西南三十里，有古

河陽城，後歸晉，州今懷慶府東

南五十里，後屬晉，陘即太行陘，

在今懷慶府西北三十里，隤在

今脩武縣北，懷在今武陟縣西

王遷盟向之民

於郟。杜注：郟，王城也。今河南府

洛陽縣西有郟，鄭不能有

此十二邑，鄭不能有

而復歸之周也，傳獨

言盟向耳。觀僖二十

五年，王以陽、樊、溫、原、

攢茅之田賜晉，州屬

晉，為卻稱獮，豹邑，陘

屬晉，為太行陘，懷又

屬晉，宣六年，赤狄伐

晉，圍懷，即此，使非歸

之周，何緣更以賜晉

乎？

以東，與虢公以

酒泉。杜注：虎牢，河南成皋縣，今

河南開封府汜水縣

西有虎牢城。酒泉，周

邑，今陝西同州府有

甘泉出，匭谷中，造酒

尤美，名酒泉。

於伊川。伊川即今河南府嵩

原，攢茅之田，晉

於是始啓南陽。

俱見上。

南十一里，後屬晉。

昭十七年，晉荀吳帥師

滅陸渾之戎。

三塗，山名，在今河南府嵩縣南。

伊水，逕其東。自是河南嵩縣之

地屬於晉，王畿益迫狹矣。

蓋東遷之後，周室疆域，尙有舊河南、懷慶二府之地，兼得汝州。跨河南北，有虢國桃林之隘，以呼吸西京；有申、呂、南陽之地，以控扼南服。又虎牢、嶠函俱在王略襟山帶河，晉、鄭夾輔，勢尙不弱。及平、桓、莊、惠相繼，號令不行，王綱大墜，酒泉賜虢，虎牢賜鄭，至允姓之戎入居伊川。晉滅虢，鎬京之消息斷；楚滅申，南國之聲勢張。至溫、原、蘇、忿生之田與鄭，復以賜晉，則舉大河以北委而棄之。由是舊懷慶所屬七縣，原武屬鄭，濟源、脩武、孟縣、溫縣屬晉，王所有者河內、武陟二縣及舊河南府之洛陽、偃師、鞏縣、嵩、登封、新安、宜陽、孟津及汝州之伊陽、魯山，許州之臨潁而已（以上節錄春秋大事表案語）。至戰國

時周地更日爲韓秦等國所削，王畿幾於不國矣。

周室東遷而後，本都王城（卽河南，又名維邑），敬王乃遷都成周（卽洛陽）。案王城、成周均在今洛陽縣，至考王時封其弟揭於河南，續周公之官，是爲西周桓公，西周又封其支庶於鞏邑（在今河南鞏縣），是爲東周。於是周分爲三，而有二東周矣。王赧徙都西周，遂與鞏之東周分治，而成周無聞焉。後秦昭襄王滅西周，莊襄王滅東周，東西周皆入於秦，周室遂不祀矣。

本章重要參考書：

《書經》
《詩經》
《國語》
《左傳》
《史記》
《漢書》

顧棟高：春秋大事表。

傅斯年：周東封與殷遺民（中央研究院歷史語言研究所集刊）。

第五章 西周之疆域範圍及東周王畿之區域

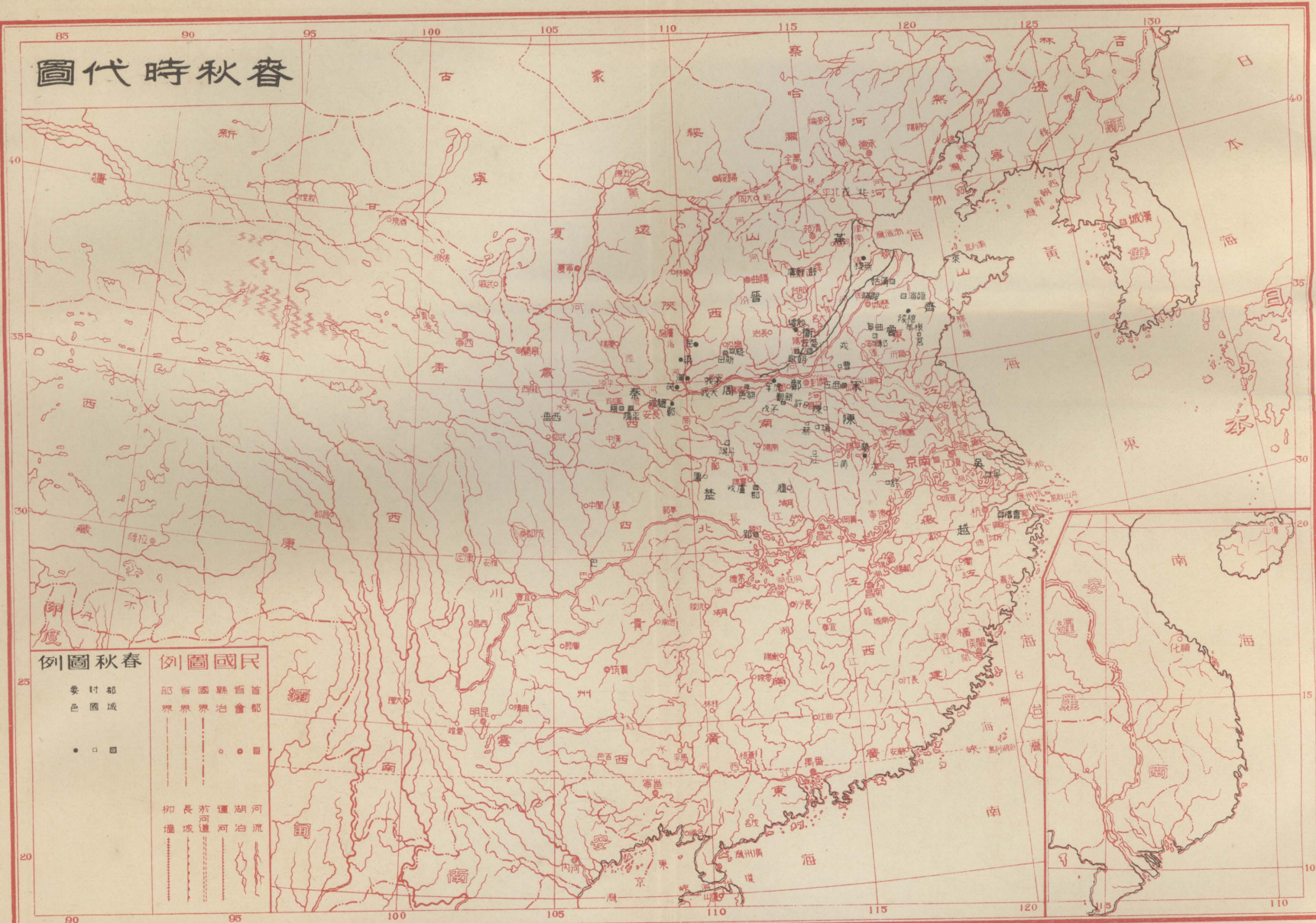
第六章 春秋列國疆域概述

第一節 春秋時期華夏之疆域

春秋之時，列國之見於書者百四十餘，然此並蠻夷之國言之；若僅言華夏，實無此數也。今所謂華夏，以周之封國及風俗文化相同者爲限，若楚、吳、越之用夷俗稱王創霸者不與焉。華夏諸國，強大者當推齊、魯、晉、秦、宋、衛、鄭諸國，今略述諸國之疆域沿革情形，以覘華夏勢力範圍之所在。其他附庸及弱小諸國疆域，亦不甚出此區域之範圍也。

齊以異姓獨封大國，蓋姬、姜二姓世爲婚媾之故。左傳僖公四年「管仲云……賜我先君履，東至於海，西至於河，南至於穆陵，北至於無棣」。史記集解引服虔曰：「是皆太公始受封土地疆域所至也。」竊謂太公始封時疆域必不如此之大，此蓋桓公時之疆域，所謂「東至於海」，蓋北臨渤海，

春秋時代圖



春秋例圖

- 封都
- 國城
- □ 邑

國民例圖

- 省
- 縣
- 首
- 治
- 會
- 都
- 柳
- 長
- 汭
- 運
- 湖
- 河
- 河
- 泊
- 流

東與南並臨黃海也。古黃河道經今南樂冠縣西，大名東，堂邑博平北，館陶清平南，正當齊之西境，故曰「西至於河」也。今山東臨朐縣南百五十里有穆陵關，在大峴山上，齊南境也，故曰「南至於穆陵」。今河北鹽山縣卽古無棣，爲齊北境，故曰「北至於無棣」。太公初封都營邱（卽臨淄），胡公徙都薄姑，獻公以下復都臨淄，今山東臨淄縣地也。

魯爲周公封國，當春秋時兼有九國之地（極、項、鄆、郟、根牟、向、須句、郕、鄆）。其疆域初佔有今山東省之曲阜、寧陽、泗水、金鄉、魚臺、汶上、濟寧、嘉祥等縣地。後又兼涉滕縣、鄒縣、嶧縣地，與邾接境，泰安與齊接境，兼有新泰、萊蕪、臨沂、費、沂水、郟城、鉅野、武城、單等縣地，又兼安邱諸城二縣地，與莒接境。又河南項城縣爲魯所滅項國，南又涉江蘇之東海縣地。都今曲阜，地跨三省，共佔今二十餘縣焉。

晉爲武王少子唐叔虞之封國。春秋前後，晉所兼并者約二十國左右。景公時翦滅衆狄，盡收其前日蹂躪中國之地，又東得衛之殷墟，鄭之虎牢，周之陸渾等地。自西及東，延袤二千餘里，有今山西省大半之地。又有河北省之元城、邯鄲、成安、清河、永年、順德、邢臺、任縣、唐山、晉縣、趙縣、冀縣、藁城、欒城、柏鄉、臨城等地。並有山東省之恩冠、范等縣地，與齊、魯二國接境。更有河南省之濟源、修武、孟縣、溫縣、

汲縣、淇縣、輝縣、濬縣、新鄉。南自平陸渡河，又有陝縣、閿鄉、靈寶、永寧、澠池、偃師等地。後又得今嵩縣陸渾之地，與周、鄭、衛接境。西自永濟渡河，又有陝西之朝邑、韓城、澄城、白水等縣，與華陰、膚施、臨潼、商縣等地俱與秦接境。蓋晉在華夏諸國中，疆域最廣，地跨五省，初都翼城（絳），後遷於曲沃（新田）焉。

秦爲周孝王臣非子封國，至襄公始列爲諸侯。初國西垂（在今甘肅禮縣），遷都平陽縣（在今陝西岐山縣），又遷於雍（在今陝西鳳翔縣）。秦本爲西陲附庸，乘衰周之亂，遂戎有岐山以西之地，其後稍稍蠶食西畿虢、鄭遺域。至穆公又滅梁、芮，勢力遂與晉相接觸。春秋時之秦地，約佔今陝西中部及北部、南部之一部，兼涉甘肅之東部，東與晉、楚接壤，西與羌戎比鄰，其河西要地多爲晉所佔據，故終春秋之世，秦不能甚得志焉。

宋爲殷後微子啓之封國，都於商丘。今河南商丘縣地。春秋之時，兼有六國之地（宿、偃陽、曹、杞、戴、彭城）。其封域全有舊歸德府一府一州八縣之地，兼涉杞縣、封邱、蘭封、滑縣、睢寧、西華及江蘇省之銅山、沛縣、蕭縣，安徽省之太和，山東省之金鄉、嶧縣、東平、曹縣、菏澤、定陶等地。範圍跨四省也。

衛爲武王弟康叔封國。其始封也，都朝歌（在今淇縣），兼有『三監』之地，封域本大，後再遷楚丘、帝丘，而其舊封多入於晉、狄，乃迫狹矣。春秋之初，諸侯多務兼併，以自廣，衛介在齊、晉、宋、魯、鄭五大國之間，無所發展，又被狄難，崎嶇遷徙，愈爲不振。其地略有今河北省之濮陽、元城、魏縣、長垣等地。又錯入河南省之滑縣、修武、安陽、內黃、林縣、封邱等地，山東省之濮縣、曹縣、陽穀、東阿等地。地多奇零，與諸國交錯。

鄭爲宣王庶弟桓公友之封國，初封陝西華縣。東周之初，武公吞并虢、檜之地，遷都新鄭。武公子莊公、英、武有爲，然因四面皆逢強國，亦無能爲開疆啓土之計。春秋二百四十年中，僅再滅許，肆其吞噬，而虎牢入晉，櫟、郟入楚，鄭之封疆亦蝕於晉、楚焉。約略計其疆域，則佔有今河南省之開封、蘭封、中牟、陽武、鄆陵、洧川、尉氏等縣，兼涉、杞縣，與楚接界；陳、留，與陳接界；封邱，與衛接界。許縣爲其所奪，許國之地。又及於延津、登封、鞏縣、偃師、扶溝、武涉、睢縣等地。其在河北省者，則又有長垣縣地，爲祭仲、邑、東明縣有鄭武父地，僅彈丸黑子而已。

總上諸國疆域所在，合以河南西部之周，河北中北部之燕（其疆域不詳），知當時所謂華夏

之疆域，僅限於黃河流域，今陝西、山西、河北、河南、山東等省而已。

第二節 春秋時夷蠻戎狄之分佈

春秋之時戎狄四起，若非有二三強大諸侯鎮撫其間，則誠有所謂「南夷與北狄交侵，中國不絕如線」者矣。戎狄諸族之中，以狄、楚之勢爲最強大，爲患於華夏諸侯亦最厲。狄略分三種，曰赤狄、白狄、長狄。赤狄之別有六，曰東山臯、落氏、廡咎如、潞氏、甲氏、留吁、鐸辰。白狄之別有三，曰鮮虞、肥、鼓。長狄只有一種，曰睥瞞。史記謂赤翟白翟居河西。杜預云：白狄在晉西，清顧棟高則謂狄處晉東，與西無預；實則晉之西北、東三面皆環居狄族，蓋狄無城郭，飄忽無定，遷徙極易。如史記晉世家言晉強西有河西與秦接境，北邊狄，東至河內，則知晉北有狄也。晉重耳居蒲，今爲永濟縣，夷吾居屈，今爲吉縣；晉世家言蒲邊秦，屈邊狄。重耳之在狄也，從狄君以田渭濱，狄以重耳故，擊晉於采桑，卽今吉縣地。由此知晉西亦狄也。重耳在狄時，狄人伐廡咎如，獲其二女叔隗、季隗，而重耳從狄君以田渭濱，則廡咎如當亦在晉西。晉旣滅潞氏，復伐廡咎如，討赤狄之餘，而廡咎如已在晉東，由此足知狄之東徙之跡矣。

春秋自魯莊公三十二年，始見狄禍，此後如火燎原，東夏悉被其殃。閔二年，狄又伐衛，時齊桓公伯業方興，乃不能攘卻此寇，僅能遷邢於夷儀，封衛於楚邱，坐聽邢、衛之亡，則狄勢之強可知也。僖十年，狄又滅溫，其後伐齊、伐魯、伐鄭、伐晉，並蹂躪王室，其勢益盛。不特此也，宋伐齊喪而狄救齊，衛病邢而狄爲邢謀衛難，仗大義於中國，有伯者風矣。自宣十五年，晉師滅赤狄潞氏而赤狄之威殺；翌年，晉人又滅赤狄甲氏及留吁，此後乃不見赤狄爲患矣。昭十二年，晉荀吳又滅白狄肥，昭十五年滅鼓，二十二年再滅鼓，白狄所餘僅鮮虞，哀六年晉趙鞅伐之而未滅，蓋亦不絕如縷耳。魯文公十一年，睥瞞侵齊，遂伐魯，叔孫得臣敗狄於鹹，獲長狄僑如，晉之滅潞也，獲僑如之弟焚如，睥瞞之族遂亡。睥瞞居地，蓋在今山東省境內。

綜觀狄之分佈，蓋今陝西渭水以東北及乎蒲、屈皆狄之居，而晉之西北、遼曠之虛，並爲狄土無疑。其東則自山西以迄河北、河南直抵山東境內，皆其所出沒之地，特其俗無城郭，就山野廬帳而居，不易指名其實處耳。

其次戎族。春秋之時，戎稱最雜，有所謂戎、北戎、允姓之戎、揚拒泉皋伊雒之戎、茅戎、犬戎、驪戎等

名目。其地域約略可分爲三區，戎在今山東省西南部濟寧、菏澤一帶，北戎約在今河北省，其餘諸戎則居渭水流域，以迄伊洛流域。左傳昭公九年傳云：「允姓之姦，居於瓜州。」社注：「瓜州今燉煌。」陸渾之戎之遷於伊川自此地。案瓜州當在今陝西省，謂燉煌者當不可信。揚拒泉皋伊雒之戎蓋雜處於伊雒二水之間，然亦自西垂遷來者，如傳曰：「初，平王之東遷也，辛有適伊川，見被髮而祭於野者，曰：『不及百年，此其戎乎，其禮先亡矣！』」足證伊洛之間，本無戎族，而爲以後遷來者也。茅戎在今河南臨汝以及山西平陸一帶。犬戎則一見於渭汭，再見於桑田（今河南靈寶縣境）原居豐鎬之西，其後爲禍及於成周，此足覘其遷徙之跡矣。至驪戎蓋亦在今陝西境內。舊謂在今臨潼縣。然戎數雖繁，大致僅能局促於諸大之間，非能狼奔豕突，若楚狄之蠶食鯨吞也。蓋戎之大部在春秋時居河、洛之間，北晉、南楚、西秦，爲諸夏所包圍，又逼近周畿，稍不謹則誅討至，亦地勢之不利，非人謀之不臧也。

次論蠻族。春秋之世，百蠻多屬於楚，無由自通於中國，故往往不能舉其稱，第謂蠻曰羣蠻，濮曰百濮，以概之，蓋其種類實繁，約略計之，可分爲盧戎、羣蠻、百濮、巴等。其地爲今之某縣某邑，雖頗難詳

考然亦約略可指其地。巴約在今四川江北縣。廬戎蓋在今湖北南漳縣境。左傳文公十六年云：「楚大饑，我伐其西南，至於阜山，師於大林，又伐其東南，至於陽邱，以侵訾枝，庸人帥羣蠻以叛楚，麋人率百濮聚於選，將伐楚，於是申、息之北門不啓，楚人謀徙於阪高」。蓋楚東鄰羣舒及吳，北爲漢陽諸姬，西北則羣蠻，西南則百濮，正西則巴，諸姬以隨爲大，羣舒以舒爲大，羣蠻帥乎庸，百濮則帥乎麋也。

楚亦羣蠻之一也。蓋本東方夷族，周人遷之以西，遂竄居南土，稱爲強族。周衰代興，併吞諸夏小國與蠻夷部落，地廣於齊、晉，勢雄於秦、狄，其疆域約包今湖北全省，北抵河南南部，西至陝西東南境，與四川東境，東及江西、安徽，兼涉江蘇西南一小部，南則不越洞庭湖，地兼跨於七省。初都丹陽（在今河南西南部）丹、浙二水交流處，舊說在今湖北秭歸等處，非是；後遷於郢（在今湖北江陵縣）復遷於都（在今宣城縣），號爲鄢郢。蓋春秋時第一大國也。

吳、越亦夷蠻之族，舊說吳爲周後，越爲夏裔，皆不可信，吳、越王室蓋皆楚之支族，其民則東南夷也。春秋初，吳服於楚，蓋弱小之國，其後晉通之，乃稍強大，蠶食楚屬，遂與楚爲勁敵。其地略有江蘇大部，西披安徽，江西南涉浙江，爲春秋晚期之大國。都姑蘇，爲今吳縣。吳強以後，越亦競起，從楚而仇吳，

吳越之爭既起，楚禍乃息，競爭之結果，越強而吳滅。越地在初時略有今浙江省及江西省之一小部，與吳楚接壤，都會稽，爲今紹興；及滅吳後，盡有故吳地，疆域乃大盛焉。

次論夷族。論語云：『子欲居九夷』。註云：東方之夷有九種，若吠夷、黃夷、白夷之屬。考之春秋、左傳諸書，東夷之國亦不少，若淮夷、介、萊、根、牟等是也。大凡夷族盛時，舉族北上至齊、魯邊境，其衰則舉族南遷於徐、揚，如徐本在魯東，又言在淮，奄在曲阜，又言在淮是也。左傳僖公十三年，淮夷病，杞、齊、桓公會諸侯，城緣陵以遷杞，山東夷之勢復盛而北侵也。春秋僖二十九年，介、葛、盧來，此介見經之始，其地在今山東省膠縣境。萊始見於宣七年，根、牟見於宣九年。萊在今山東省黃縣，後爲齊滅。根、牟在今山東省沂水縣，爲魯所滅。此外羣舒及江、黃、六、蓼之屬，雜處於淮水流域，蓋皆淮夷別種。然在春秋之世，皆未強大。四夷之中，蓋以夷勢爲最弱也。

第三節 春秋時代諸侯之互相吞併及夷狄之同化

自入春秋以來，列國紛爭，周室得以綿延數百年不亡者，賴有齊、晉諸大國倡尊王攘夷以支持

之耳。齊、晉之所以強大稱雄，則由於兼併各國。假令齊、晉謹守侯度，猶爲臨淄、太原之封，則所謂南夷與北狄交侵之時，周天子安能統率虞、虢諸國以鞭策荆楚而抵禦夷狄？終因華夏諸侯中有強大之國，然後能攘卻夷狄，中原之文化始獲保存。夷狄在政治上趨於滅亡，而在文化上亦必隨諸夏以同化矣。今依陳漢章先生補史記十二諸侯表以見當時兼併之略焉。

十二諸侯表補

殷 邶 鄘 共 胙 南 燕 邢 凡	并滅於衛
奄 極 項 須 句 向 祝 鄆 郟 鄆 鄆 單 顛 夷	并滅於魯
茅 須 句	先滅於邾
鄆 向	先滅於莒
權 駘 鄭 穀 鄆 羅 盧 都 鄆 貳 軫 絞 州 蓼 息 鄆 申 呂 弦 黃 夔 江 六 蓼 麋 宗 巢 庸 道 柏 房 沈 蔣 舒 蓼 舒 庸 舒 鳩 賴 康 頓 胡 應 邲 唐 微 盧 濮 厲 疇 許 杞 隨 摯 褒 英 氏 東 不 羹 西 不 羹 陳 蔡	以上五十八國盡滅於楚

州來	鍾離 巢 鍾吾 桐	皆滅於吳
吳	郟 莒	繼滅於越
戴	蕭 徐 宿 偃 焦 葛 偃陽 曹 郟	皆滅於宋
紀	鄆 譚 遂 鄆陽 萊 介 牟 任 薛 郭 夷州	皆滅於齊
唐	韓 耿 霍 魏 虢 虞 荀 賈 楊 焦 溫 原 邢 滑 沈 姒	皆滅於晉
尊	黃 趙 微 雍 邗 冀	皆滅於晉
虢	郟 許 管 鄆 祭	皆滅於鄭
召	芮 毛 畢 彭 鄆 密 彤 郟 杜 亳 崇 芮 梁	皆滅於秦

右共百五十餘國。然據荀子仲尼篇稱：『齊桓公併國三十五』。韓非子難二篇稱：『晉獻公併國十七，服國三十八』。有度篇稱：『荆莊王併國二十六』。呂氏春秋直諫篇稱：『楚文王兼國三十九』。史記李斯傳稱：『秦穆公併國二十』。此四國五君已併國百三十七，故上表所列，特其可考者耳。而因華夏諸侯兼併勢盛之故，戎狄亦多被吞併，如萊介等之滅於齊，根牟之滅於魯，盧戎、蠻氏等之滅於楚，驪戎、亳等之滅於秦，陸渾之戎、睢瞞、潞氏、甲氏、留吁、鐸辰、東山、皐落氏、麇咎如、肥、鼓等之滅

於晉。則知大河北境悉入晉封，汝潁以南悉成楚境，秦涼附近盡爲秦疆，而膠東一帶化爲齊土矣。當時異族本多與漢族通婚姻者。如周襄王之狄后，晉獻公之驪姬，晉文公之季隗，則知夷狄之文化必受漢族之影響，及其滅亡，遺黎當同化於漢族，卽其存者亦漸華化矣。故楚雖蠻夷而文化人才乃不下於齊、晉、吳、越。雖蠻夷，季札之淵博，種蠡之文章，皆爲一時之上選，可知其文化程度已漸發達，而秦則對西戎又自稱中國，此皆由中國文化之推廣所發生之同化作用也。

本章重要參考書：

左傳。

國語。

史記。

顧種高：春秋大事表。

蒙文通：周秦氏族與思想。

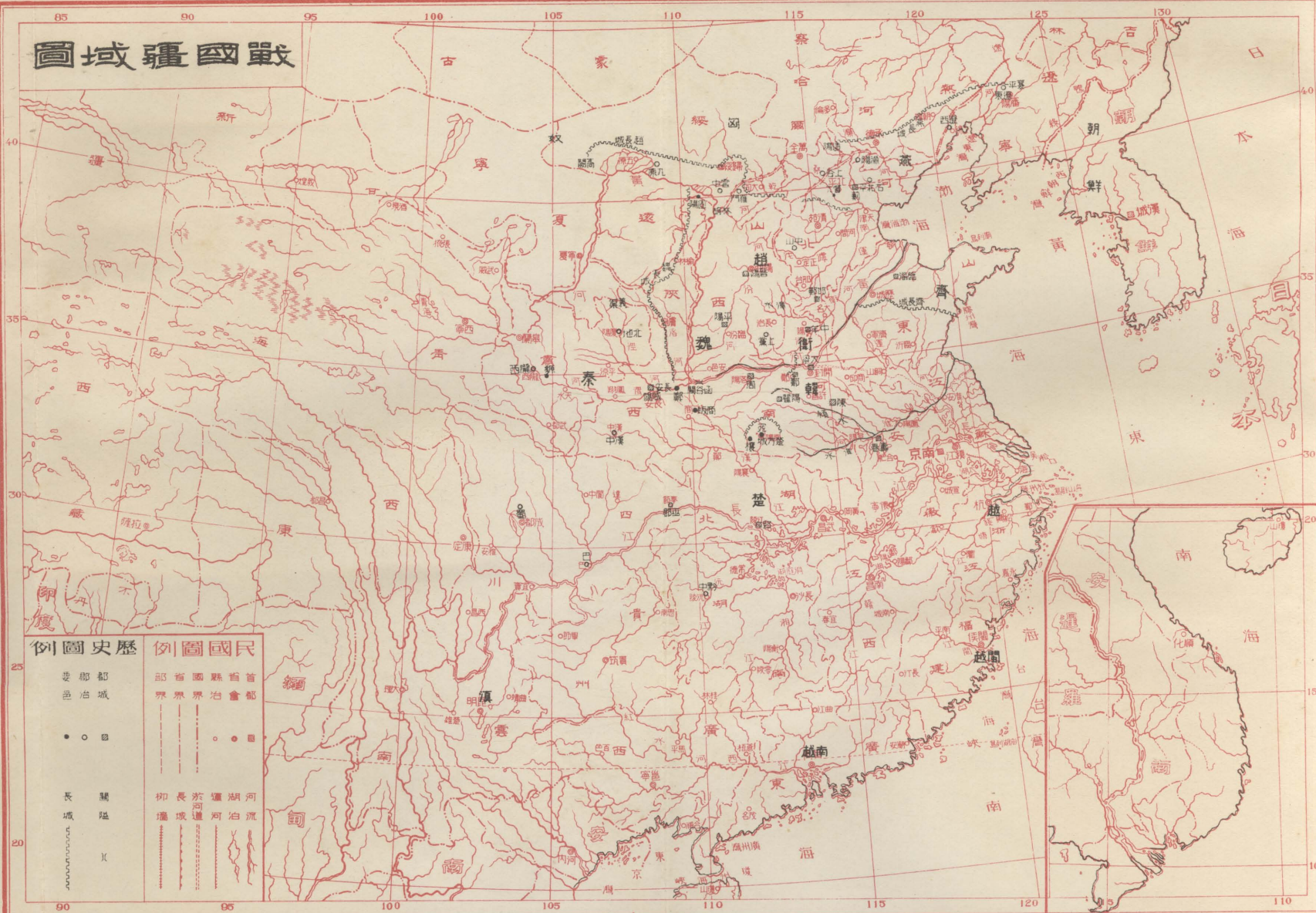
楊守敬：歷代輿地圖（下各章同）。

第七章 戰國疆域變遷概述

第一節 戰國之形勢

春秋之季，晉六卿強而公室卑，所謂六卿，即范氏、中行氏、智氏、魏氏、趙氏、韓氏也。其後六卿益弱，公室，至春秋末，又由六卿變爲四卿，智伯與趙、韓、魏共分范、中、行之地。時智氏最強，晉國國政皆決於智伯；其後趙襄子、韓康子、魏桓子共殺智伯，盡分其地。時周定王十六年也。然晉猶有君，三家尙爲大夫；至周威烈王二十三年，始命晉大夫魏斯、韓虔、趙籍爲諸侯，晉國乃亡。同時齊亦爲其大夫田氏所篡。周顯王四十六年，越王無疆伐楚，楚人大敗之，乘勝盡取吳地，越遂散亡。其他宋分於齊、魏、楚三國，魯滅於楚，鄭滅於韓，白狄後之裔中山亦亡於魏、趙，惟衛最後亡，然毫無勢力。故所謂戰國者，乃指齊、楚、燕、韓、趙、魏、秦七國而言也。

戰國疆域圖



例圖史歷

例圖國民


虛線 郡都
 實線 邑治城
 ● ○ □

虛線 國界
 實線 省界
 點 縣治
 圓 首會都

長 關隘
 短 城
 波浪 其

粗 柳攔
 細 長攔
 虛 淤河
 實 運河
 點 湖沼
 線 河泊流

一之分釐千二 尺例比



戰國七雄：齊當盛時，威王擊趙擊衛，破魏，又救趙敗魏；宣王又破魏伐燕；湣王滅宋分其地，南割楚淮北，西侵三晉，泗上諸侯皆稱臣。蓋齊之疆域，南自宋魯，北臨渤海（兼涉河北境），西越大河，東抵於海。楚（頃襄王遷於陳，考烈王遷於距陽，後又遷壽春）南抵湖南，西南至四川，貴州，西北至漢中，北抵河南南部，東北至山東南部，東至東海，東南抵江西、浙江，於戰國時亦最爲大國。燕都今北平附近（初在今薊縣，後更建下都於今易縣），疆域所至，東臨朝鮮，北至塞外，西臨趙代，南及滹沱。韓始都陽翟（在今河南禹縣），滅鄭後遷都新鄭，疆域所至，東臨洧水，西接商坂（在陝西商縣附近），南至宛（南陽）穰（鄧縣），北自成臯，踰河得上黨（故赤狄地）；兼有今河南中西部，復涉陝西、山西兩省地。趙都晉陽（今山西太原縣），徙都邯鄲（卽今河北邯鄲縣），中牟（在今河南湯陰縣），極盛之世，疆域北至恆山，塞外，南跨漳河，東擁清河，西越汾水，西北直抵今之河套，地跨河北、山東、山西、河南、陝西、綏遠六省焉。魏都安邑（在今山西夏縣），徙都大梁（在今河南開封縣），其疆域東及淮、潁，西達河西，北至太行及山西省南部，南至鴻溝（卽汴河），兼涉陝、晉、豫、皖、冀五省之地。秦轉徙都咸陽（在今陝西咸陽縣），孝公以後，於諸國爲強，其疆域初略有今河南西南部，陝西中

南部，及北部之一部與甘肅之東部，其後東侵韓、魏、趙、楚，北滅義渠，南并巴蜀，及兼有今山西省之一部，陝西全部，河南與湖北之西部及全蜀地，北亦兼并至今長城一帶。蓋七國幅員，楚、秦最大，齊、趙、燕次之，魏又次之，韓爲最小也。

第二節 戰國時華夏疆域之擴張及民族之同化

春秋之世，華夏之地不過當今黃河流域、陝西、山西、河北、河南、山東諸省之地。然卽在此數省地中尙與夷狄雜處，異族分布情形已見前章所述，故容齋隨筆卷五有云：

成周之世，中國之地最狹。以今地理考之，吳、越、楚、蜀、閩皆爲蠻；淮南爲羣舒；秦爲戎；河北真定，中山之境，乃鮮虞、肥、鼓國；河東之境有赤狄、甲氏、留吁、鐸辰、潞國；洛陽爲王城，而有揚、拒、泉、皋、蠻氏、陸渾、伊雒之戎；京東有萊、牟、介、莒，皆夷也；杞、都、雍丘，今汴之屬邑，亦同夷禮；邾、邾近於魯，亦曰夷；其稱中國者，獨晉、衛、齊、魯、宋、鄭、陳、許而已，通不過數十州，蓋於今天下特五分之一耳。

洪邁之說，特用春秋之義，所謂於諸夏之用夷禮者，亦目之爲夷也。凡諸夷狄之語言、宗教、衣服、風俗

蓋多與華夏異，如左傳記辛有適伊川見被髮而祭於野者，曰：「不及百年，此其戎乎？」論語記孔子之言曰：「微管仲，吾其被髮左衽矣。」可以推定西北羣狄之俗爲被髮左衽。史記吳越世家皆有斷髮文身之語，可以推定東南瀕海之族多斷髮文身之俗。史記西南夷傳稱自滇以北，皆魑結，其外巂、昆明皆編髮，可以推定西南蠻夷之俗或盤髮或編髮。是皆與我中華之冠戴民族不同血統者也。又如左傳記戎子駒支云：「我諸戎衣服飲食不與華同，言語不通。」又記介葛盧朝魯，待譯而通。孟子斥楚之許行爲南蠻鴟舌之人。其語言今雖不可知，而由人民地名中觀察楚、吳、越、狄等知其與華夏之單音語有別也。左傳記東夷有人祭之俗，秦人之祭祀神祇亦與中原不同，是知宗教風俗亦有別也。然而傳佈文化之利器，莫如戰爭，自莊、僖之世，齊、桓、晉、文繼起，併戎、狄以自廣。秦、楚亦大滅夷、狄而努力於華化，故論人文者，春秋時楚爲最盛，秦則對西戎固亦以中國自居。其戎、狄之被吞并者，當不復保有其文化，故春秋時夷、夏之分野，至戰國時固已大部分泯滅。因外族之消滅與秦、楚、燕、趙諸國拓土之事，華夏疆域所及遠過於春秋。如秦則厲公先伐大荔，取王城，使秦無東顧憂，是爲侵略東方之舉。北方之國，義渠最強，厲公伐之於前，惠王征之於後，至於昭王，義渠乃滅，是爲侵略北方之舉。孝

公卽位，西斬獮王於渭水以西，置隴西郡，是爲侵略西方之舉。其後用司馬錯之議伐蜀，蜀降爲侯；及昭王之世，秦又興定蜀之師，而巴、漢之間悉爲秦壤；稽其疆域，南達黔中，是爲侵略南方之舉。蓋四方境地皆有所開闢也。趙則春秋末年，處其西北者有林胡、樓煩，與其雜居者有中山國。襄子踰句注破并，代臨胡、貉，而趙之北境直達雁門。中山兵力最強，惠文王三年始滅其國。又北破林胡、樓煩，築長城於高闕，置雲中、雁門、九原郡。及李牧爲將，大破東胡，趙人勢力浸及漠南，西至河套，東至恆山，皆爲漢族之地矣。燕則戰國之時，處其北境者有東胡、山戎諸族，由今宣化達灤州；及秦開襲破東胡，拓地千里，築長城自造陽之襄平，置上谷、漁陽、右北平、遼西、遼東郡，而東北之地遂直達於朝鮮。楚則當戰國之時，封疆萬里，東興兵滅越，地達海隅，而越裔居江南者，悉稱臣納貢；莊躋關地，西南，東起黔中，西通滇國。由此知戰國之時開化之地，已佔有今陝西、湖北、湖南、江西、浙江、安徽、江蘇、山東、河南、河北、山西及甘肅、四川，以至貴州、綏遠、察哈爾、熱河及遼寧之一部焉。較之春秋時僅佔黃河流域數省者，其廣狹爲何如耶？

第三節 郡縣之起源

漢書地理志言：『秦併兼四海，以爲周制微弱，終爲諸侯所喪，故不立尺土之封，分天下爲郡縣；盪滅前聖之苗裔，靡有子遺』。後之人祖述其說，遂以爲廢封建，立郡縣始自始皇。其實不然也。蓋當春秋之時，諸大國併吞小弱，大抵卽以其地爲縣，縣或以之賞功臣，或特使大夫守之，如史記秦本紀武公十年伐邽冀戎，初縣之。十一年，初縣杜、鄭。左傳僖公三十三年，襄公以再命命先茅之縣，賞胥臣。宣公十一年，楚子縣陳。十二年，鄭伯逆楚子之辭曰：『使改事君，夷於九縣』。〔注：楚滅諸小國爲九縣。〕十五年，晉侯賞士伯以瓜衍之縣。成公六年，韓獻子曰：『成師以出而敗楚之二縣』。襄公二十六年，蔡聲子曰：『晉人將與之縣，以比叔向』。三十年，絳縣人或年長矣。昭公三年，韓宣子曰：『晉之別縣不惟州』。五年，遠啓疆曰：『韓賦七邑，皆成縣也』。又曰：『因其十家九縣……其餘四十縣』。十一年，叔向曰：『陳人聽命而遂縣之』。二十八年，晉分祁氏之田以爲七縣，分羊舌氏之田以爲三縣。哀公十七年，子穀曰：『彭仲爽，申俘也，文王以爲令尹，實縣申、息』。齊侯鐘銘記齊侯錫叔夷『其

縣三百』，由以上諸證，知縣早起於春秋以前矣。

春秋戰國之時，亦已有郡，如國語晉語：『公子夷吾私於公子摯曰：「君實有郡縣。」』又左傳哀公二年趙簡子之誓曰：『克敵者上大夫受縣，下大夫受郡。』史記甘茂傳：『范蠡對楚王曰：「……楚南塞厲門，而郡江東。」』國策秦策：『甘茂對曰：「宜陽，大縣也……名曰縣，其實郡也。」』春申君傳：『黃歇言於楚王曰：「淮北地邊齊，其事急，請以爲郡便。」』匈奴傳言趙武靈王置雲中、雁門、代郡、燕置上谷、漁陽、右北平、遼西、遼東郡以拒胡；又言魏有西河，上郡以與戎界邊。蓋邊地近敵則郡之。上引趙簡子之誓，上大夫受縣，下大夫受郡，非郡小於縣而相統屬，乃因郡遠而縣近，縣聚富庶而郡荒陋，故以美惡異等也。晉語夷吾之言，君實有郡縣，亦言晉地之屬秦者異於秦之近縣，則謂之曰郡縣，亦非謂郡與縣相統屬也。及三卿分范、中行、知氏之縣，其縣與故縣隔絕，分人以守，略同守邊地之體，故率以郡名，而郡乃大，統有屬縣。其後秦、楚等國亦皆以所得諸侯地名郡，郡乃漸多矣。

至於郡縣之長官，則縣有縣令（或縣大夫），縣公，郡有郡守。如國策魏策『西門豹爲鄴令』。史記春申君傳，『以苟卿爲蘭陵令』。秦本紀：『孝公十二年併諸小鄉聚，集爲大縣，縣一令，四十一』

縣。楚則縣之長官曰公，如左傳宣公十一年「諸侯縣公皆慶寡人」。此後劉邦之稱沛公，亦楚制稱公之遺意也。史記吳起傳：「魏文侯以吳起善用兵，……乃以爲西河守，以拒秦、韓。」白起傳：「昭王四十五年，伐韓之野王，野王降秦，上黨道絕，其守馮亭與民謀曰：『鄭道已絕。』」樛里子傳：「昭王元年，樛里子將伐蒲，蒲守恐。」此均可爲秦始皇以前已有郡縣守令之制之證也。

本章重要參考書：

左傳。

國語。

史記。

戰國策。

洪邁：容齋隨筆。

顧炎武：日知錄。

姚鼐：惜抱軒集。

梁啓超：中國歷史上民族之研究。

第八章 先秦人士之區劃地域觀念

第一節 九州說及大九州說

春秋以前，中國內部多爲獨立的國家及部落。所謂華夏文明祇限於今河南、陝西、山東、山西、河北諸省境內，此一區域卽當時之所謂「中國」。此外則謂之「蠻方」，蠻方在中國人之思想中已距離甚遠矣。

上古人之世界觀念，實以海爲邊際，故有「四海」及「海內」之稱。尚書君奭篇云：「海隅出日，罔不率俾」，立政篇云：「方行天下，至於海表，罔有不服」，此足以證明周人以海邊爲天邊也。詩商頌云：「相土烈烈，海外有截」，此足以證明商人亦以「海外有截」爲不世之盛業也。春秋之時，天下之觀念尙甚狹小，如齊處山東，楚居湖北，河南已有南海、北海之別，孔子登太山而小天下，其所

謂天下之範圍之小可知矣。

古人以宇宙爲禹所平定，故有禹蹟之稱，如詩文王有聲云：『豐水東注，維禹之績（蹟）』，禹蹟乃廣被天下者，故『禹蹟』卽爲天下之代稱。又以爲禹曾劃分天下爲九區，卽所謂『九州』者，如齊侯鐘銘云：『虞虞成唐……專受天命……咸有九州，處禹之堵』，此謂成湯受天命遂享有禹之九州也。九州或名『九有』（囿）（詩玄鳥）、『九圍』（詩長發）、『九隅』（逸周書嘗麥解），因之，知九州原來爲一空泛之名稱，而非一種具體的地方制度也。

自春秋迄戰國，各大國努力開闢土地之結果，中國乃愈推愈遠，天下亦愈放愈大，中國人之地理觀念乃隨之而變，於是具體地方制度之九州說起。記載此種制度之書籍比較可靠者，爲呂氏春秋，有始覽云：『河、漢之間爲豫州，周也；兩河之間爲冀州，晉也；河、濟之間爲兗州，衛也；東方爲青州，齊也；泗上爲徐州，魯也；東南爲揚州，越也；南方爲荊州，楚也；西方爲雍州，秦也；北方爲幽州，燕也』。由此段文字知九州制度之背景，實爲春秋戰國之形勢，此點本甚顯明，前人乃皆不加理會焉。越爲揚州，燕爲幽州，乃字之聲轉；楚爲荊州，乃沿用舊名；秦爲雍州，因雍爲秦都；齊爲青州，因齊在東方，東方色

青，乃五行說既起後之規定。此種九州之疆域蓋包括今河南、山西、山東、江蘇、浙江、湖北、湖南、江西、安徽、陝西、甘肅、河北、遼寧一帶地方，較殷周時之中國，放大一倍有餘矣。

九州之名稱除見於呂氏春秋者外，又有梁州，見於禹貢；并州，見於周官與逸周書之職方篇；營州，見於爾雅釋地。禹貢云：『華陽、黑水、惟梁州』，梁州乃指今陝西南部與四川一帶地方。職方云：『東北曰幽州，河內曰冀州，正北曰并州』，是知并州乃指今河北、山西之間一帶地方。爾雅云：『齊曰營州』，則知營州即青州之變名。以梁州、并州地域補呂氏春秋之九州疆域，則添出北部一隅及四川一省，此疆域已有宋明時中國疆域四分之三矣。

以上所述『九州』之觀念，大致尙依實際之地理知識而建立。此外戰國晚年又有一種但憑想像而建立之世界觀念，代表此種觀念最完整者，爲鄒衍之『大九州』說。鄒衍，齊人，約生於西曆紀元前三四世紀，史謂其著述十餘萬言，惜今已失傳，所可知者，僅於史記一小傳中見其學說之大概耳。孟子荀卿列傳謂鄒衍『以爲儒者所謂中國者，於天下乃八十一分居其一分耳。中國名爲赤縣神州；赤縣神州內自有九州，禹之序九州是也，不得爲州數。中國外如赤縣神州者九，乃所謂九州

也；於是有裨海環之，人民禽獸莫能相通者，如一區中者，乃爲一州。如此者九，乃有大瀛海環其外，天地之際焉。據此種說法，知禹九州中之一州，僅爲全世界中七百二十九分之一。此種世界觀念，不能不謂爲極大膽的想像也。

鄒衍之大九州名稱，除赤縣神州外，古籍皆不載。但淮南子中則記有一套整齊之九州名稱，云：『東南神州，曰農土；正南次州，曰沃土；西南戎州，曰滔土；正西兗州，曰并土；正中冀州，曰中土；西北台州，曰肥土；正北洺州，曰成土；東北薄州，曰隱土；正東陽州，曰申土』。其名與禹貢等書異，未知是否即鄒衍所說之大九州？此外緯書中又有不同記載，無甚要義，今俱略之。

第二節 十二州說

古書中凡說『州』之制度，僅有九分制而無十二分制，鄒衍之大九州說，推廣爲八十一州，亦爲九之自乘數。堯典中乃有『肇十有二州』，『咨十有二牧』等語。但禹既在堯、舜時治水分州，何以堯典州數竟與禹貢不同？漢初人於此事之解釋，已不能見，今所見最早之解釋，當推班固漢書地

理志，志序有云：『昔在黃帝……方制萬里，畫野分州……堯遭洪水，懷山襄陵，天下分絕爲十二州，使禹治之。水土既平，更制九州，列五服，任土作貢』，此亦本於谷永之說。漢書谷永傳有云：『堯遭洪水之災，天下分絕爲十二州，制遠之道微而無乖畔之難者，德厚思深，無怨於下也』。是謂十二州之劃分，乃堯遭洪水時之變制也。然在堯典中則絲毫無此意，況既云『肇』乃謂創制，非由洪水之分絕而變制，谷永等說終爲曲解耳。

其後馬融之解釋恰與谷永、班固之說相反，馬融云：『禹平水土，置九州，舜以冀州之北廣大，分置并州，燕、齊、遼遠，分燕置幽州，分齊爲營州；於是爲十二州，在九州之後也』。（史記五帝本紀集解引）班固謂禹平水土以前爲十二州，以後併作九州，馬融乃謂禹平水土以後，舜更分九州爲十二州；谷永謂天下被洪水分絕爲十二州，馬融乃謂舜嫌冀、燕、齊之地廣而分爲十二州；其相異有如是者。至十二州之名稱爲何，馬融以前亦無知者。融謂禹貢九州，冀、青、徐、揚、荆、豫、梁、雍之外再加并、幽、營，卽舜時之十二州。但營州與青州乃名異而實同者，馬融之十二州，實際上乃僅十一州，中有一州有名而無實。後來之說居上，其弟子鄭玄乃彌補之曰：『舜以青州越海而外齊爲營州，冀州南北太

遠，分衛爲并州；燕以北爲幽州；新置之州并舊爲十二州，更爲之定界」（史記五帝本紀集解引）由此說則營州乃當遼東、朝鮮一帶。但營州由營丘之名而來，何由渡海至遼東耶？況鄭玄謂「分衛爲并州」亦誤，呂氏春秋有始覽謂「河、濟之間爲兗州，衛也」，東漢時衛地屬河內郡，司隸校尉所轄，鄭氏以衛屬并州，并州之境界未免偏東南矣。

自馬融、鄭玄之說起，十二州之名分配停當，於是後來注家依聲學舌，代代相承，如僞孔傳云：「禹治水之後，舜分冀州爲幽州、并州，分青州爲營州，始置十二州」。陸德明經典釋文云：「十有二州謂冀、兗、青、徐、荆、揚、豫、梁、雍、并、幽、營也」。舜時十二州乃被勘定。

吾輩研討此項問題，知舜時十二州名之成立乃由附會併湊而來，多屬無中生有。推其源皆由未肯謂堯典十二州無可徵考，及未肯說明禹貢、釋地、職方州名互相衝突，乃傳說互異之故，於是三篇不同之說分屬夏、商、周，又齊不同以爲同而屬之於舜，淵源既明，其說卽不難推翻矣。

以舜時十二州與漢武帝之州制相比，大概相同，僅舜時多一營州，而少朔方、交趾兩刺史部。或十二分州制思想之來源，實爲秦皇、漢武拓地開疆之反映，因拓地日遠，非「九」可包，故擴爲十二

耳。漢書地理志云：『武帝攘卻胡越，開地斥境，南置交趾，北置朔方之州，兼徐、梁、幽、并、夏，周之制，改雍曰涼，改梁曰益，凡十三部，置刺史。』此十二州制背景之最好說明。左傳哀七年云：『十二，天之大數也。』此亦或爲取用十二數之理由也。

由上云云，十二州制之說，本非先秦所有，似未宜置於此章，特以其見於堯典，而堯典一篇，疑其晚出者尙少，故述此說之來源，兼以證堯典乃晚出之書也。

第三節 畿服說

與分州說並稱者，古書中又有所謂畿服之說。畿服說最早見於國語，周語云：祭公謀父曰：『夫先王之制，邦內甸服，邦外侯服，侯衛賓服，夷蠻要服，戎狄荒服。甸服者祭，侯服者祀，賓服者享，要服者貢，荒服者王。』是謂五服。周語又載襄王謂晉文公曰：『昔我先王之有天下也，規方千里以爲甸服，』是甸服大有千里，餘服則不知其里數。是說之成蓋在春秋戰國之間。時周天子久替，諸侯競起，中原復無霸主，異族楚、吳、越等迭興，天王中心之觀念已失，夷夏之限亦破，於是心存舊制者遂采觀故事，

酌合禮情，託諸往古，造爲此說。其意蓋爲王國諸侯異族間定一簡單合理之等第，以伸其一己之理想而已。其說既託爲先王之制，傳之久遠，世人遂錯認爲實事矣。

出於戰國末或西漢初之禹貢，承受此說而稍變其制，云：『五百里甸服：百里賦納總，二百里納銓，三百里納秸服，四百里粟，五百里米。五百里侯服：百里采，二百里男邦，三百里諸侯。五百里綏服：三百里揆文教，二百里奮武衛。五百里要服：三百里夷，二百里蔡。五百里荒服：三百里蠻，二百里流。』禹貢之綏服，蓋卽周語之賓服，餘名皆同國語。自此五服，乃有一定之里數，而皆距離五百里焉。與禹貢同時或稍後之逸周書職方篇（周官文同）更分天下爲九服，云：『乃辨九服之邦國：方千里曰王圻（周官作畿），其外方五百里曰侯服，又其外方五百里曰甸服，又其外方五百里曰男服，又其外方五百里曰采服，又其外方五百里曰衛服，又其外方五百里曰蠻服，又其外方五百里曰夷服，又其外方五百里曰鎮服，又其外方五百里曰藩服。』周官九服於大司馬職稱爲九畿，於大行人職則僅邦畿及侯、甸、男、采、衛、要六服，六服之內爲九州，六服之外謂之蕃國。說者謂要服卽蠻服，蕃國卽夷、鎮、藩三服。案職方王畿千里之說，蓋本於詩，而當周語、禹貢之甸服，其以甸服居侯服之外，則與周語、禹

貢異。男服與采服、衛服、蠻服、夷服之名，殆卽本於禹貢『百里采』、『二百里男邦』、『二百里奮武衛』、『三百里夷』、『三百里蠻』之文。鎮服、藩服不知所據，要爲杜撰。禹貢之地猶方二千五百里，職方之天下則有五千五百里之大，其爲秦漢時人觀念中之天下而非戰國以前人觀念中之天下可知也。

虞書皋陶謨稱：『弼成五服，至於五千』，其天下之觀念亦大於禹貢而與職方相等。周書王會篇又有三服之說：方千里之內爲比服，方二千里之內爲要服，方三千里之內爲荒服。比，近也。比服顯爲王會篇作者新構之王畿別名，要荒兩服則亦取自周語：禹貢，惟推廣五百里爲千里耳。

畿服之說雖爲後人杜撰，然亦略有所本。《冬令方彜》有『衆卿事寮，衆諸尹，衆里君，衆百工，衆諸侯，侯、田、男』之文，大孟鼎亦有『佳殷邊侯，田，寧殷正百辟』之語，周書更有『侯、甸、男、邦、采、衛，百工播民和，見士於周』（康誥），『越在外服：侯、甸、男、衛、邦伯；越在內服：百僚、庶尹、惟亞、惟服、宗工、越百姓里居』（酒誥），『侯、甸、男、衛、矧太史友，內史友，越獻臣，百宗工』（同上），『命庶般：侯、甸、男、邦伯』（召誥），『小臣屏侯甸』（君奭），『庶邦：侯、甸、男、衛』（顧命）等文，春秋左傳襄十五年亦云，

『王及公、侯、伯、子、男、采、衛、大夫各居其列。』可見侯、甸、男、采、衛皆爵位之稱，侯、甸、男爲諸侯，采、衛蓋爲附庸，其非畿服之稱明甚。蓋自酒誥有『越在外服』、『越在內服』之語，春秋以後之創爲畿服說者，卽假用其名以託諸古，後世離古愈遠，又蔽於儒說之一尊，遂深信之而不疑矣。

本章重要參考書：

顧頡剛：州與嶽的演變（史學年報第五期）。

顧頡剛：童書業：漢代以前中國人的世界觀念與域外交通的故事（禹貢半月刊第五卷第三四合期）。

郭沫若：金文叢考。

吳其昌：矢彝考釋（燕京學報第九期）。

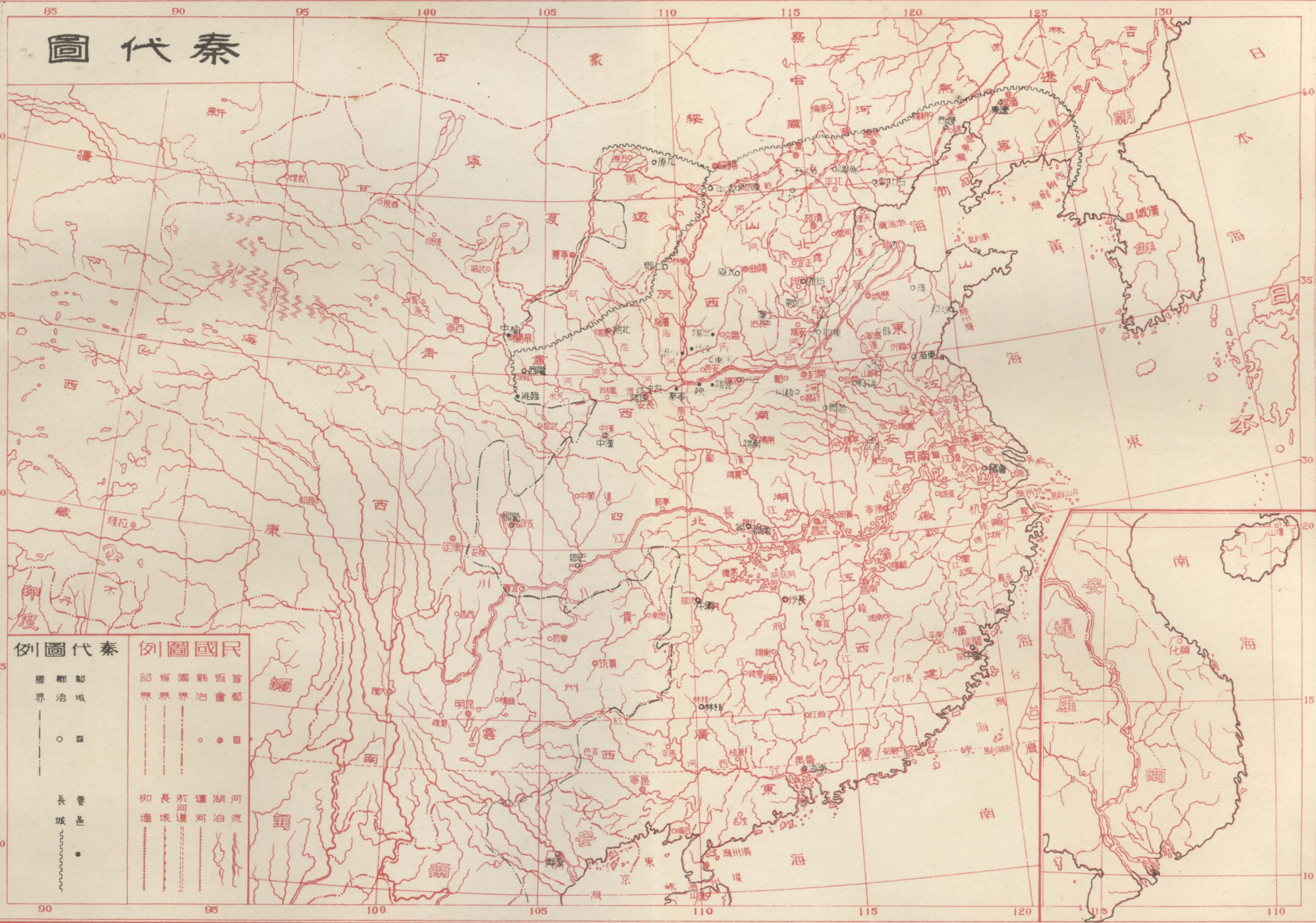
王樹民：畿服說成變考（北京大學史學論叢第一冊）。

第九章 嬴秦統一後之疆域

第一節 六國之滅亡及秦之統一

秦孝公用商鞅變法，國大富強，乃建咸陽，築冀闕而徙都焉。又并諸小鄉聚爲大縣四十有一，乃東拓土至河，魏因之徙都大梁。及惠文君立，晉先後納陰晉（今陝西華陰縣）及河西地（黃河以西地，今陝西大荔、澄城等縣），三晉之衰亡自此始。其後屢兼併諸侯土地。諸侯合縱以控之，合縱之說倡自蘇秦。及張儀相秦，又倡連衡之策使六國北面事秦，秦勢益張，離六國之交，使關東諸國互相猜忌，日圖賂秦以抒禍。秦乃復用所謂遠交近攻之策，先服魏滅韓，近東略定，而後北舉滅趙，因便滅魏，趙滅然後分兩軍南滅楚，而北滅燕，略定代地。卽以滅燕之軍南面襲齊，十年之間，六王畢而四海一矣！今略撮秦自孝公以後吞併六國之跡，爲表於下（擇錄六國年表）：

秦代圖




秦代圖例

國民圖例

- 國界
- 郡界
- 縣界
- 都治
- 城治
-
-
- 秦長城
- 秦城

- 國界
- 郡界
- 縣界
- 都治
- 會治
- 都治
-
-
- 長河
- 大運
- 湖河
- 湖河
- 湖河
- 湖河

一之分屬千二 尺制比



孝公八年，與魏戰元里，斬首七千，取少梁。

十年，衛公孫鞅爲大良造，伐安邑，降之。

十二年，初取小邑爲三十一縣，令爲田，開阡陌。

惠文王三年，拔韓宜陽。

六年，魏以陰晉爲和，命曰寧秦。

八年，魏入少梁，河西地於秦。

九年，渡河取汾陰皮氏，圍焦，降之。

十年，公子桑圍蒲陽，降之。魏納上郡。

十三年，相張儀將兵取陝。

改元後九年，擊蜀，滅之。取趙中都、西陽、安邑。

十一年，侵義渠，得二十五城。

武王四年，拔宜陽城，斬首六萬。涉河，城武遂。

昭王六年，蜀反，司馬錯往誅蜀，守輝定蜀。

十七年，魏入河東四百里。

十八年，客卿錯擊魏，至軹，取城大小六十一。

二十一年，魏納安邑及河內。

二十九年，白起擊楚，拔郢，更東至竟陵，以爲南郡。

四十四年，秦攻韓，取南陽。

四十五年，秦攻韓，取十城。

五十年，王齕、鄭安平圍邯鄲，及齕還軍，拔新中。

莊襄王二年，蒙驁擊趙榆次、新城、狼孟，得三十七城。

三年，王齕擊上黨，初置太原郡。

始皇帝三年，蒙驁擊韓，取十三城。

五年，蒙驁取魏酸棗二十城，初置東郡。

六年，秦拔魏朝歌。

七年，秦拔魏汲。

九年，秦拔魏垣、蒲陽、衍。

十一年，王翦擊闕於鄴，取九城。

十三年，桓齮擊平陽……因東擊趙之河南。

十四年，桓齮定平陽、武城、宜陽。

十五年，興軍至鄴，軍至太原，取狼孟。

十六年，發卒受韓南陽地。

十七年，內史勝，擊得韓王安，盡取其地，置潁川郡。

十九年，王翦拔趙，虜王遷之邯鄲。

二十一年，秦拔燕薊，得太子丹，徙王遼東。

二十二年，王賁擊魏，得其王假，盡取其地。

二十四年，王翦、蒙武破楚，虜其王負芻。

二十五年，王賁擊燕，虜王喜；又擊代，虜王嘉。

二十六年，王賁擊齊，虜王建，初并天下。

第二節 秦郡考略

郡縣制度雖在春秋時已見其萌芽，然尚非推行普遍之地方制度，郡縣間亦不甚相統屬。時至戰國，郡始轄縣。始皇統一天下後，乃分天下爲若干郡縣，以爲地方之行政區劃。郡有守，掌治其郡；有丞，掌佐守；有尉，亦掌佐守，典武職甲卒。蓋守丞掌文事，尉承武備也。又有郡監，掌監郡。縣有令長，掌治其縣；有縣丞，掌佐令；又縣尉，掌武事。

覈之史記始皇本紀云：『二十六年分天下以爲三十六郡，郡置守、尉、監。』漢書地理志亦云：『本秦京師爲內史，分天下作三十六郡。』是謂并天下後分天下爲三十六郡。然內史是否在三十六郡內？秦郡是否僅爲三十六？皆爲中國疆域沿革史上最紛歧之問題。如本漢書地理志諸郡國下所注

之沿革，則稱秦所舊有之郡並內史爲三十七，其名如下：

河東	太原	上黨	東郡	潁川	南陽	南郡	九江	鉅鹿	齊郡	琅邪	會稽
漢中	蜀郡	巴郡	隴西	北地	上郡	雲中	雁門	代郡	上谷	漁陽	右北平
遼西	遼東	南海	(以上稱秦置)		河南	(故秦三川)	沛郡	(故秦泗水)	五		
原	(秦九原)	鬱林	(故秦桂林)	日南	(故秦象郡)	趙國	(故秦邯鄲)	梁國			
(故秦碭郡)	魯國	(故秦薛郡)	(以上稱故秦某郡)		長沙	(稱秦郡)	京兆	(稱			
故秦內史)											

然南海、桂林、象郡據始皇本紀及南越傳謂爲始皇三十三年所置，則謂二十六年之三十六郡有此三郡，乃成問題。九原郡於史亦無據。故三十六郡之目，當別有說，而三十六郡亦非秦一代郡之總數可知也。全祖望之漢書地理志稽疑於此有詳細考證，於諸家之中最具勝義。今撮錄之於下：

內史 不在三十六郡內，蓋以尊京師也。

隴西 秦故封，不知其置郡之年。

北地 故義渠、大荔諸戎地，昭襄王置，不知其年。

上郡 故魏置，惠文王十年因之。

漢中 故楚置，惠文王後十三年因之。

蜀郡 故蜀國，惠文王後十四年因之。

巴郡 故巴國，惠文王後十四年置。

右六郡皆秦境。

邯鄲 始皇十九年置。

鉅鹿 始皇二十三年置。

太原 莊襄王四年置。

上黨 故韓置，後入趙，莊襄王四年因之。

雁門 故趙置，始皇十九年因之。

代郡 故代國，後入趙，置代郡，始皇二十五年因之。

雲中 故趙置，始皇十三年因之。

九原 始皇置。三十三年，蒙恬關河西地四十餘縣，蓋以此四十餘縣置九原，不當在始皇二十六年所并三十六郡之內。

右八郡皆趙境。

河東 昭襄王二十一年置。

東郡 始皇五年置。

碭郡 始皇二十二年置。

右三郡皆魏境。

三川 莊襄王九年置。

潁川 始皇十七年置。

南郡 昭襄王二十九年置。

黔中 故楚置，昭襄王三十年因之。

南陽 昭襄王三十五年置。

長沙 始皇二十五年置。

楚郡 始皇二十四年置。

九江 同上。

泗水 同上。

薛郡 同上。

東海 同上。

會稽 始皇二十五年置。

右十郡皆楚境。

齊郡 始皇二十六年置。

琅邪 同上。

右二郡皆齊境。

漁陽 故燕置，始皇二十一年因之。

上谷 同上。

右北平 故燕置，始皇二十五年因之。

遼西 同上。

遼東 同上。

廣陽 始皇二十三年置。

右六郡皆燕境。

以上除內史及九原外，即始皇二十六年所分之三十六郡也。

南海 始皇三十三年置。

桂林 同上。

象郡 同上。

閩中 始皇置，不知其年。

第九章 嬴秦統一後之疆域

右四郡，不在三十六郡內。

第三節 長城

長城之建築肇始於春秋，至戰國時代，齊、楚、燕、趙、魏、中山、秦諸國亦先後建城立防。始皇統一天下，使蒙恬修接舊有長城，以防匈奴，所謂『萬里長城』非即由其一手所造成也。兩漢、北魏、北齊、後周及隋，各修繕其一部。至明，因防蒙古之故，又整理全城；今日之長城實明代邊牆，與秦、漢之舊觀相去已遠。今略述戰國時代各國及嬴秦之長城，若明代之邊牆，其詳述於後文。

(一) 齊長城

管子輕重篇：『管子曰：「長城之陽，魯也；長城之陰，齊也。」』史記楚世家正義引括地志云：『齊長城西起濟州平陰縣，沿河歷泰山北岡，……至密州琅琊臺入海。』趙世家正義云：『齊長城西頭在齊州平陰縣。』郡國志濟北國下云：『盧有平陰城，有防門，有長城至東海。』由上諸條知齊之長城西起於今山東省西境平陰縣，歷泰山北岡，南達黃海北岸，諸城縣境之琅琊臺入海。其建築時代

當在春秋之際厲氏編鐘銘文中已有「作齊，入長城，先會於平陰」之語，說者謂此鐘爲周靈王時之器，則春秋時代齊已有長城可知矣。

(二) 楚長城

楚長城又名方城，但方城亦爲山名。其爲山名者，如楚屈完對齊桓公稱：「楚國方城以爲城」，卽方城山，在今河南葉縣南四十里境。其後歷代郡縣亦有名方城者，故讀古書者應分別何者始爲楚之長城也。水經淇水注引盛宏之荊州記云：「葉縣東界有故城，始讎縣東，至澗水，達泚陽，南北聯數百里，號爲方城，一謂長城」，卽左傳所謂：「楚國方城以爲城」是也。案葉縣東北之故城，雖爲楚長城，但非左傳所謂之方城也。又漢書地理志南陽郡葉縣注云：「有長城，號曰方城」，葉縣在今河南魯山縣（古讎縣）與泌陽（古泚陽）之間，與荊州記所載相合，是知今河南魯山至泌陽縣之間有楚之長城。水經淇水注：「酈有故城一面，未詳里數，號爲長城卽此。」酈縣在今河南內鄉縣東北十里地。史記禮書正義引括地志云：「方城在房州竹山縣東南四十一里……山南有城長十餘里。」按竹山縣之方城，原爲庸有，後楚滅庸，方城始爲楚險。至於葉之方城，當爲楚北境之長城，惜

其遺跡今無存者，多不可考矣。

(三) 魏長城

魏有西長城及東長城。西部長城因防秦而作。秦本紀云：『魏築長城，自鄭濱洛以北有上郡。』正義云：『魏界與秦相接，南自華州鄭縣，西北過渭水濱洛水東岸，向北有上郡鄜州之地，皆築以界秦境。』魏世家云：『築長城，塞固陽。』正義引括地志云：『桐陽縣，漢舊縣也，在銀州銀城縣界。』案魏長城自鄭濱洛，北達銀州，至勝州固陽縣爲塞也。以今地言之，則知此長城南起於陝西華縣，沿北洛水而北，經鄜縣、綏德、米脂等地，而達綏遠之固陽，長千餘里。又後漢書郡國志云：『卷有長城，經陽武到密』，即魏之南部長城也。魏都大梁，此長城乃遶乎大梁，而爲魏之南屏。以今地言之，則北起河南原武縣西北，東至陽武縣，曲折而達密縣，長約四百里。其建築時代，蓋在戰國。

(四) 燕長城

史記匈奴列傳云：『燕亦築長城，自造陽至襄平，置上谷、漁陽、右北平、遼西、遼東郡以拒胡。』此即燕之北長城也。造陽爲今察哈爾省懷來縣治，襄平在今遼寧遼陽縣北千里地，是知此長城延袤

千餘里也。戰國策燕策云：『張儀謂燕王曰：「今趙王已朝澠池，效河間以事秦，大王不事秦，秦下甲雲中、九原，驅趙而攻燕，則易水、長城非王之有也。」』此乃燕之南長城。更據水經易水注所記，知此長城所經之地爲今易縣西南古關門城，及縣東南十六里地，古漸離城之西；今徐水縣西二十五里地，武遂縣故城西南兩面，及縣西南二百里，新城縣故城之北；自此而東北與今定興縣南十里地，范陽縣故城相望，又東經今任丘縣東南二十里地，阿陵縣故城之東北文安縣附近。

(五) 趙長城

史記趙世家云：『肅侯十七年築長城』。又云：『武靈王召樓緩謀曰：「我先王因世之變，以長南藩之地，屬阻漳、滏之險，立長城」，先王卽指肅侯。此趙之南長城。以今地言，此長城乃在今河北磁縣及河南臨漳縣一帶地方。又史記匈奴列傳云：『趙武靈王變俗胡服，習騎射，北破林胡、樓煩，築長城，自代並陰山下至高闕爲塞』，正義引括地志云：『趙武靈王長城在朔州善陽縣北』。此趙北長城也。

(六) 中山長城

史記趙世家云：『成侯六年，中山築長城。』中山在趙之東北，今河北省、山西省之間；長城亦應距此不遠，蓋用以防趙也。

(七) 秦長城

史記蒙恬列傳云：『始皇二十六年，使蒙恬將三十萬衆北逐戎狄，收河南，築長城。因地形用險制塞，起臨洮至遼東，延袤萬餘里。』水經河水注云：『始皇令太子扶蘇與蒙恬築長城，起自臨洮，至於碣石』，蓋碣石在今朝鮮平壤南，秦屬遼東郡。此長城實集戰國沿塞長城之大成也。史記匈奴列傳又云：『秦昭王時，義渠戎王與宣太后亂……於是秦有隴西、北地、上郡，築長城以拒胡。』臨洮爲今甘肅岷縣，隴西今爲甘肅狄道縣治，而甘肅隆德縣城西北六十里有長城，相傳爲秦所築；固原西北十里有長城遺趾，相傳秦滅義渠戎後所築。此秦原有之長城也。是知秦之大長城西起於今甘肅岷縣，東行經狄道、固原、隆德等地，包六盤山而北走，再經環縣而入陝西，東過綏德，渡黃河，歷山西、河北至山海關，又東北而至朝鮮平壤南，此秦長城之大略也。

本章重要參考書：

史記。

漢書。

水經注。

全祖望：漢書地理志稽疑。

王國良：中國長城沿革考。

第九章 嬴秦統一後之疆域

第十章 西漢疆域概述

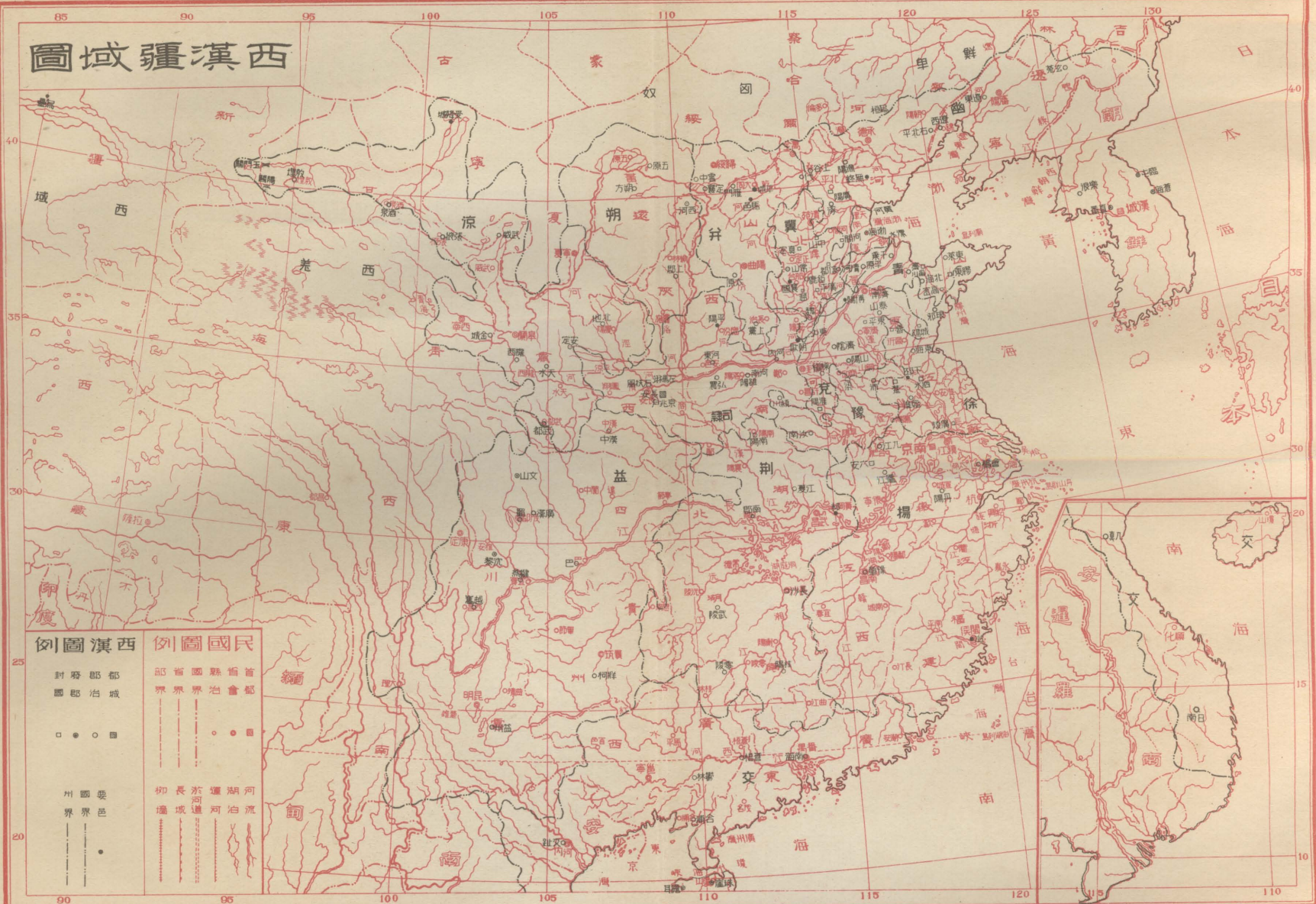
第一節 漢初之封建制度

秦爲無道，暴虐天下，陳勝、吳廣揭竿首義，項羽、劉邦相繼響應，遂屋秦社。項氏聽范增之計，復立楚後，以相號召；未幾，六國君臣竄伏草萊之間者，亦紛紛而起，相與並立，於是秦之郡縣區劃復雜以封建制度，殆與秦未滅六國時之情形相差無幾矣。

劉項初起，關中未下，稱王號君者不可數計，然朝興夕伏者亦所在多有，直至項羽分裂天下大封王侯之時，始略得其眉目。項羽於誅秦王子嬰之後，與諸侯共尊楚懷王孫心爲義帝，自立爲西楚霸王，復分宇內爲十八諸侯，其時之情形如下：

項羽自爲西楚霸王，王梁、楚等九郡，都彭城。

西漢疆域圖



西漢圖例

國民圖例

- 封 郡 都
- 國 郡 治 城
- ● ○ ●
- 州 國 要
- 界 界 邑

- 部 省 國 縣 首 官
- 界 界 界 治 會 都
- ● ○ ●
- 柳 長 運 湖 河
- 橋 河 治 流
- 城 道 河 水

劉邦爲漢王，王巴、蜀、漢中，都南鄭。
章邯爲雍王，王咸陽以西，都廢丘。

司馬欣爲塞王，王咸陽以東至河，都櫟陽。

董翳爲翟王，王上郡，都高奴。

魏豹爲西魏王，王河東，都平陽。

申陽爲河南王，都雒陽。

韓成爲韓王，都陽翟。

司馬邛爲殷王，王河內，都朝歌。

趙歇爲代王，都代。

張耳爲常山王，王趙地，都襄國。

英布爲九江王，都六。

吳芮爲衡山王，都邾。

共敖爲臨江王，都江陵。

韓廣爲遼東王，都無終。

臧荼爲燕王，都薊。

田市爲膠東王，都卽墨。

田都爲齊王，都臨濟。

田安爲濟北王，都博陽。

義帝都長沙郴縣。

受封諸王或爲六國後裔，或爲諸侯舊將，大者轄地數郡，小者僅得數縣，利益不均，其形勢自不能久也。

果也，漢王不甘櫜伏，出關而東，以與項氏爭衡，二十諸侯之局面因以破裂。積數年之戰爭，漢王遂得次第翦滅羣雄，復定一統。楚、漢相持之時，漢王雖從張良之計，不復立六國後裔，然封建之制度不能卽因此而終止也。蓋軍中將士之所以轉戰南北者，其心目中固時時望他日分茅裂土爲王爲

侯也。二等之敍，誠時勢所迫，不得不如此，非漢王鑒於亡秦之失，亦非有慕於成周之得也。初期之封王者凡八：

韓信爲齊王，都臨淄；嗣改封楚王，王淮北，都下邳。

張耳爲趙王，都襄國。

英布爲淮南王，都六。

彭越爲梁王，王魏故地，都定陶。

韓王信爲韓王，都陽翟；嗣徙國太原，都馬邑。

盧綰爲燕王，都薊。

吳芮爲長沙王，王長沙、豫章、象郡、桂林、南海諸地，都臨湘。

亡諸爲閩粵王，王閩中地，都冶。

漢王雖如此分土，然其心中固惴惴焉懼諸將之反側，亟思次第翦除，故韓信見誅，彭越、蒯醢，無非爲欲達此目的也。他方復分封子弟，使與異姓諸王犬牙相錯，以相牽制；末年復定非劉氏不王之制，而

異姓之王盡矣。高帝末年王者十國：

楚王交，高帝弟，六年封。

齊王肥，高帝子，六年封。

趙王如意，高帝子，九年封。

淮南王長，高帝子，十一年封。

梁王恢，高帝子，十一年封。

淮南王友，高帝子，十一年封。

代王恆，高帝子，十一年封。

吳王濞，高帝兄仲子，十二年封。

燕王建，高帝子，十二年封。

長沙王吳臣，故長沙王吳芮後。

十王之中僅長沙一人爲異姓，蓋以其地僻居南服，國小民貧，故能不見忌於漢廷耳。

諸侯王國封地大小雖不一，然合計之則甚廣，殆居其時郡國之大半。史記漢興以來諸侯年表云：

自鴈門、太原以東至遼陽，爲燕代國；常山以南，太行左轉，度河、濟、阿、甄以東，薄海，爲齊趙國；自陳以西，南至九疑，東帶江、淮、穀、泗，薄會稽，爲梁、楚、吳、淮南、長沙國；皆外接於胡越；而內地北距山以東盡諸侯地，大者或五六郡，連城數十，置百官宮觀僭於天子。漢獨有三河、東郡、潁川、南陽，自江陵以西至蜀，北自雲中至隴西，與內史凡十五郡。

清儒全祖望嘗事考證，謂其時天子自有者實十八郡（漢書地理志稽疑四）。史公之言容或有誤，然十八郡之數亦非甚多。天子自屬諸郡中又雜以列侯公主之食邑，亦非盡隸於漢廷也。列侯卽所謂二等之一。漢代列侯爲數頗多，高帝一代已達百五十人，文景而後，外戚丞相及諸王之子弟亦皆受封，其數益多，此百餘列侯其食邑皆在漢郡之內，故漢廷十八郡僅名義上之數字而已。

自文帝而後，血統漸疏，諸王疆土又過大，遂起漢廷疑忌之心。賈誼上治安之策，創衆建諸侯之議，以弱疏強親，故封建之局大異。景帝時用鼂錯之計，大削藩封，七國之王遂相與反叛，其後雖能底

定亂事，而上下益猜疑矣。下至武帝用主父偃之策，推親親之恩，使諸侯王得以食邑分封子弟，國土愈分，其勢益弱。漢初諸侯王或領數郡，或轄數十城，至是所轄者僅各得一郡，郡與國遂同等矣。且王子之爲列侯者，其地皆屬漢郡，故郡之大者有及三四十縣，而諸王所屬有僅得五六城者，以之與漢初較，相去不可以道里計矣。

第二節 西漢之郡國區劃及其制度

秦併六國，大設郡縣，及其季年已有四十餘郡。漢興之後，迭有建置，下迄平帝元始二年遂增至百三郡國。班氏地志後序言漢代諸帝增置郡國之次序曰：「高帝增二十六，文、景各六，武帝二十有八，昭帝一。」然檢志文郡國條中所述始置之時，則與此未能相符。志文稱高帝所增置者凡二十有六：

馮翊（高帝河上郡）、扶風（高帝中地郡）、河內（高帝殷國）、汝南、江夏、魏郡、常山、清河、涿郡、勃海、平原、千乘、泰山、東萊、東海、豫章、桂陽、武陵、廣漢、定襄、淮陽、楚國、中山、廣陽（高帝燕

國) 膠東、六安 (高帝衡山國)。

文帝增六：

廬江、濟南、河間、菑川、高密 (文帝膠西國)、城陽。

景帝增四：

山陽、濟陰、東平 (景帝濟東國)、北海。

武帝增二十五：

弘農、陳留、臨淮、零陵、武都、天水、敦煌、安定、西河、真定、犍爲、越巂、益州、牂牁、武威、張掖、酒泉、朔方、玄菟、樂浪、蒼梧、交趾、合浦、九真、泗水。

昭帝增一：

金城。

別有未注建置之時者：

丹陽、廣平、信都、廣陵。

後世學人對此矛盾之記載迭有解釋，若續漢書郡國志、晉書地理志以及清全祖望、錢大昕諸人之著述，皆其著者，其說紛紜不一，近人譚其驤漢百三郡國建置之始考最後出而其說亦較精。據其論證，則除因秦四十一郡之外，高帝增十九，文帝增一，景武二帝共增四十一，昭帝增一，武陵、淮陽、廣陽、東海、秦舊郡也。沛郡、桂陽、涿郡、勃海、平原，景帝所新置也。江夏、定襄、泰山，武帝所增建也。而千乘、東萊亦景武所立也。志皆入於高帝之時。若廬江、博陽（博陽卽志文之濟南）、河間、膠西、城陽本高帝時或楚、漢間諸侯所置，志又誤歸之文帝。鄆郡（志丹陽）、東陽（志廣陵），亦高帝時或楚、漢間已有，志反未注其時。黜其所不當有而益其所當增，則高帝所增者實十九郡國耳。文帝之六國既黜其五，則所餘僅菑川而已。陳留、廣平、信都皆景帝所置，而志於陳留（景帝濟川國）則云武帝置，廣平、信都（景帝廣川國）又不注始置之年，皆非是。覈其實則景置十二而武增二十七，益以未知確爲景或爲武所建之千乘、東萊二郡國，實得四十有一。昭帝僅金城一郡，當仍志說，合承秦之四十一郡，卽所謂百三郡國也。

漢制異於嬴秦者，王國、侯國而外尙有州刺史部。地理志序云：『武帝攘卻胡越，開地斥境，南置

交趾，北置朔方之州，兼徐、幽、并、夏，周之制，改雍曰涼，改梁曰益，凡十三州，置刺史。是此十三州者，乃因所謂夏、周舊制之冀、兗、青、徐、揚、荆、豫、益、涼、幽、并及新置之交趾、朔方二部也。惟志文郡國條中所注之州名，無朔方、涼州二部，別有司隸，而交趾亦稱交州，與序文大異。案司隸校尉之置爲征和四年事，而十三州刺史部則在元封五年，是司隸校尉部不在十三州之中。西漢時，平當、蕭育、翟方進皆嘗爲朔方刺史，則朔方亦一部也；志文於朔方郡下注云屬并州，蓋以東都新制爲西京舊規。王莽時嘗改交趾曰交州，光武初雖復舊，明章以後再稱交州，班氏又誤以東漢制度歸入志文中矣。志文雖未言涼州，然志序旣言改雍曰涼，是涼州亦舊制也，且河西諸郡亦未注所屬，故不言涼州者，班氏誤遺之也。

十三州刺史部及司隸校尉部所統之郡國，班氏地志雖間有注及，亦多譌誤，顏剛舊著兩漢州制考嘗加校訂，今錄諸州所隸郡國於下，以見其時疆域分割之情形：

司隸校尉部：京兆、扶風、馮翊、弘農、河內、河南、河東——凡七郡。

豫州刺史部：潁川、汝南、沛郡、梁國——凡三郡一國。

冀州刺史部：魏、鉅鹿、常山、清河郡；趙、廣平、真定、中山、信都、河間國——凡四郡六國。

兗州刺史部：陳留、山陽、濟陰、泰山、東郡；城陽、淮陽、東平國——凡五郡三國。

徐州刺史部：琅邪、東海、臨淮郡；泗水、廣陵、楚、魯國——凡三郡四國。

青州刺史部：平原、千乘、濟南、北海、東萊、齊郡；菑川、膠東、高密國——共六郡三國。

荊州刺史部：南陽、江夏、桂陽、武陵、零陵、南郡、長沙國——凡六郡一國。

揚州刺史部：廬江、九江、會稽、丹陽、豫章郡；六安國——凡五郡一國。

益州刺史部：漢中、廣漢、犍爲、越巂、益州、牂牁、蜀、巴郡——凡八郡。

涼州刺史部：隴西、金城、天水、武威、張掖、酒泉、敦煌、安定、北地、武都——凡十郡。

并州刺史部：太原、上黨、雲中、定襄、雁門、代郡——凡六郡。

幽州刺史部：勃海、上谷、漁陽、右北平、遼西、遼東、玄菟、樂浪、涿郡、廣陽國——凡九郡一國。

朔方刺史部：朔方、五原、西河、上郡——凡四郡。

交趾刺史部：南海、鬱林、蒼梧、交趾、合浦、九真、日南——凡七郡。

第三節 西漢地方行政制度

漢代因嬴秦舊規，復承成周故習，合封建郡縣二種制度治於一爐，故其地方之官吏亦因郡國之情形而異。今略究其因革之迹，分論於後：

秦分天下爲郡縣，而畿輔之地獨稱內史，以別於他郡，即以內史治之。漢初分其地爲三郡：中曰渭南，左曰河上，右曰中地；雖爲京師所在，而其地位則與他郡等。高帝末年，天下大定，復因秦制合之爲一，其官吏亦如秦舊。稍後復分左右，其分置之時據地志所載，則武帝建元六年事也，而百官表又謂在景帝二年，檢表文，則景帝元年已有左內史鼂錯之記載，知其時已分左右矣。武帝太初元年，更右內史爲京兆尹，左內史爲左馮翊，復以主爵都尉爲右扶風，卽治內史右地，是爲三輔。後世遂爲定制。三輔首吏雖有專名，究其實際固無異郡守國相，特以其爲京師重地，故有斯稱耳。

郡置郡守，以司民事，復置郡尉，以掌軍旅，皆秦時舊官而漢所因者。景帝中二年更郡守曰太守，郡尉曰都尉，遂爲定稱。與郡同等者則諸侯王國，秦制所無，故其置官設吏，多所特創。高帝之時，諸王

權勢頗大，官吏率如漢廷，百官表云：『有太傅輔王，內史治國民，中尉掌武職，丞相統衆官，羣卿大夫都官如漢制』，是其國土雖小，而其職官初不異於帝室也。景帝遭七國之亂，以諸王權力過大，乃盛加損抑，復令諸王不得自治其國，所屬官吏皆由天子爲之除授。元狩初，衡山、淮南二王謀反，武帝以其國屬吏實促其成，乃作左官之律，厲行限制。至成帝綏和元年，復省其內史，以相代治民事，以中尉爲之主兵旅。自文、景削藩之後，諸王國土日漸縮小，幾不能比之諸郡，守與相，都尉與中尉實際所差者僅名稱不同而已。

郡之太守與諸侯王國之相中尉，皆僅一員，而都尉之多寡則因地而異，邊圉要塞往往多至四五員。其名稱略見於地志，姑舉其重要者而言之：如會稽有西部都尉，復有南部都尉；酒泉有北部都尉，又有東部都尉；而雲中且有中部都尉；此外則騎都尉，天水、安定諸郡有之；農都尉，金城、西河諸郡有之；屬國都尉，上郡、五原諸郡有之；關都尉，敦煌、弘農諸郡有之。別有受降都尉（田廣明傳），護漕都尉（朱博傳），宜禾都尉（地志），諸名皆因時而置，非常制也。

漢制別有州刺史，此秦代之所無者，漢書武帝紀：『元封五年，初置刺史，部十三州』。諸州刺史

僅司監察之責，非親民之官，故百官表云：『掌奉詔條察州』。胡廣漢官解詁亦言：『馳郡行國，督察在位，（敷）奏以言，錄見囚徒，考實侵冤，退不錄（稱）職』（北堂書鈔七二設官部引）。刺史所轄之地域雖大，其重要反不及郡太守與國相，守相之秩各爲二千石，而州刺史則僅六百石，不及三分之一，蓋其時地方制度尙爲郡縣或王國侯國之二級制也。與州刺史相似者又有司隸校尉，百官表：『武帝征和四年初置，從中都官徒千二百人捕巫蠱，督大姦獵，後罷其兵，察三輔、三河、弘農』。是司隸之初置，本因巫蠱獄起，事平之後遂使察州。其形式雖與州刺史相似，而其權力則非州刺史所可及。其後刺史之權力漸次增大，寔假而憑陵太守，綏和元年遂因何武、翟方進之請，改刺史爲牧，於是向之僅司監察之責者一變而直接指揮守相之大員，其地位頓見重要，而地方制度亦由二級制變爲三級制矣。州牧權力過大，不便之處甚多，故三年之後又因御史大夫朱博奏言，復行舊制。王莽柄政，再稱州牧，漢室不久亦亡矣。

漢制郡國之下，復有縣、邑、道、侯國，百官表：『列侯所食縣曰國，皇太后、皇后、公主所食曰邑，有蠻夷曰道』。是所謂邑、道、侯國者，特縣之異稱而已。縣置令長以治其民，萬戶以上爲令，減萬戶則爲長，

皆秦舊制也。邑道置官與縣同，而侯國則別置相如王國，其職責與縣令長無異，對列侯亦不拘守臣節，而列侯亦不得以屬吏視之也。縣令長及侯相之下亦稍有掾吏以爲佐貳，惟不若郡守國相之多耳。

第四節 西漢對外疆土之擴張

先秦之時，漢民族羣居黃河流域，因地分國，自相爭長；而邊遠之邦又復竭其餘力以向他民族求發展之地，故秦處西方，因竊西戎，晉擴北土，威服狄人，燕國遠居幽冀，遂東向而至遼河流域，齊、晉諸國又時時與楚、吳爭衡，蓋無處不顯其對外擴張之能力也。及秦併六國，於是向之分離不合之漢民族乃混成大一統之局面。秦皇黷武，南則略取陸梁，北復拓地榆中，並置郡縣，先秦以來，漢族向外發展，至此爲極盛。

秦、漢二代最大之外患，厥爲匈奴。始皇雖嘗使蒙恬北征，大起長城，秦祚絕後，其勢益張。漢祖平城敗後，邊事復急；文景之世，胡騎每深入安定、北地諸郡，勢逼京師，細柳、棘門遂皆爲備胡之地，上下

苦之。武帝卽位，嘗用大行王恢之言，誘匈奴入馬邑，欲一舉殲滅，不意事敗垂成。然武帝雄才大略，並不因此而稍戢，乃任衛青、霍去病諸人當折衝之任，數數出塞，絕域遠征。元朔二年，衛青出雲中以西，至於隴西，遂收秦故河南地，置朔方、五原二郡。惟漢亦東棄上谷、辟縣，造陽地以與胡。元狩三年，匈奴內闕，昆邪王殺休屠王來降，乃復以其地爲武威、酒泉二郡。元鼎末，又復分武威、酒泉置張掖、敦煌郡，徙內地之民以實之。四郡之建置，非獨挾制匈奴，且爲通西域之要道，其重要殊不能與常郡等。其間大兵雖時有遠征，若衛青之至闐顏山，霍去病之封狼胥居山，然軍還則已，未能統治其地。太初中，光祿徐自爲自朔方塞外列城築鄯，遠至盧朐，復以重兵駐守，雖其所築城鄯未幾卽爲匈奴所毀，要可以覘漢地之遠大。清一統志謂盧朐河今名克魯倫河，源出喀爾喀肯特山，是今外蒙之地，其時已有漢亭郭矣。其後五單于爭立，呼韓邪內附，居於塞下，北方始得稍息焉。

漢與匈奴交爭，以西域當匈奴右臂，乃使張騫西使，以孤匈奴勢。是時西域小國林立，蓋三十有六，稍後復分五十餘，其種族亦頗不一。西域傳言：『自疏勒以西北休循、捐毒之屬，皆故塞種也。』又云：『蒲犂及依耐無雷國皆西夜類也。西夜與胡異，其種類羗、氐，行國，隨畜逐水草往來。』而大宛以

西至於安息，其人又皆深目多鬚眉，又與塞羗異種矣。張騫之初使也，諸國皆以距漢過遠，又畏匈奴，莫敢內附。迨匈奴昆邪王來降，河西四郡既建，玉門路通，諸國始皆相繼臣服。時烏孫最號大國，漢廷乃利用和親之計，以相接納。至貳師將軍征大宛，漢威遂遠被絕域；於是輪臺、渠犂皆置田卒，復有校尉領護，以為久遠之計。宣帝於烏壘城置都護，以護南北二路，其形勢益固。迄王莽篡漢，始略形疏離。綜全漢之時，西域通中國者凡五十有六國，其國情風土備見班氏西域傳，今略舉名稱於左：

婼羗 樓蘭（昭帝元鳳四年，傅介子殺其王，更其國名為鄯善） 且末 小宛 精絕

戎盧 扞彌 渠勒 于闐 皮山 烏秣 西夜 蒲犁 依耐 無雷 難兜（屬罽賓）

罽賓（不屬都護） 烏弋山離（不屬都護） 條支（役屬於安息） 安息（不屬

都護） 大月氏（不屬都護） 康居（不屬都護） 奄蔡（屬康居） 大宛 桃槐

休循 捐毒 莎車 疏勒 尉頭 烏孫 姑墨 溫宿 龜茲 烏壘 渠犂 尉犂

危須 焉耆 烏貪訾離（元帝時分車師後王之西為此國，以處匈奴東蒲類王茲力支）

卑陸 卑陸後國 郁立師 單桓 蒲類 蒲類後國 西且彌 東且彌 劫國 狐

胡 山國 姑温（宣帝時分爲車師前後王及山北六國） 車師前國 車師後國 車

師都尉 車師後城長國

居漢之東北者爲朝鮮。朝鮮古與中國通，自遭秦亂，漸相隔絕。漢初，燕人衛滿入其地，殺其王而王其國，爲漢外臣。然以距漢過遠，漢兵所不能至，故每招誘人民，而眞番、辰國之入貢者亦爲所壅闕不通。武帝卽位，發師東討，會朝鮮亦殺其王右渠降，乃以其地爲眞番、樂浪、臨屯、玄菟四郡。時元封三年也。其先曾因濊之降人置蒼海郡，然未久卽罷，故僅四郡存焉。

南越王趙佗因秦末亂離，雄據嶺南，竊稱帝號。高惠、文、景諸帝頗事優容。武帝時，其相呂嘉復要其王反，盡殺漢使之在南越者，於是武帝乃議南征。元鼎五年，使伏波將軍路博德出桂陽，下湟水；樓船將軍楊僕出豫章，下橫浦；戈船下濼將軍故歸義粵侯二人出零陵，或下灘水，或抵蒼梧；又使馳義侯因巴、蜀罪人發夜郎兵，下牂牁江；五路將士俱會番禺。其明年，南越平，以其地爲儋耳、珠崖、南海、蒼梧、鬱林、合浦、交趾、九眞、日南九郡。昭、元二帝罷儋耳、珠崖，故元始之時嶺南僅存七郡。會東粵亦數反側，漢旣定南越，其王益恐，發兵叛，漢因使兵擊其地，徙其民於江、淮間，東粵地遂空。

西南夷處巴、蜀塞外，各聚族而居，其君長凡數十，夜郎、滇、邛都、巂、昆明、徙、荂都、冉駹、白馬等部爲最大，其俗或耕田有邑聚，或隨畜遷徙而無定居，以道途遠阻，多不與中國通，而漢廷亦以其徼外蠻夷，不甚重視之也。及漢有事於南粵，使者唐蒙知夜郎可趨南粵，乃說武帝謀取其地。武帝乃使蒙爲使，使夜郎。建元六年，蒙至其地，降其王以爲犍爲郡。未幾，以北築朔方，據河逐胡，遂罷西南夷。自張騫使西還，建議取西南夷，出身毒，以通西域，漢遂再有事於西南夷。會南粵反，漢欲發西南夷兵，而且蘭君不行。元鼎六年，漢已滅南粵，乃以餘兵誅且蘭，降其地爲牂牁郡。於是諸夷皆震恐，爭求內屬，因以邛都爲越巂郡，荂都爲沈黎郡，冉駹爲汶山郡，廣漢西白馬爲武都郡。元封二年又擊降滇王，以爲益州郡。西南夷自此大定。沈黎、汶山未久卽廢，犍爲、牂牁等遂得比於內地諸郡矣。

本章重要參考書：

史記。

漢書。

全祖望：漢書地理志稽疑。

錢坫：新斲注地理志集釋（徐松集釋）。

吳卓信：漢書地理志補注。

顧祖禹：讀史方輿紀要（下各章同）。

顧頡剛：兩漢州制考（中央研究院歷史語言研究所集刊外編蔡元培先生六十五歲慶祝論文集）。

譚其驥：漢百三郡國建置之始考（地學雜誌民國二十二年第二期）。

第十一章 新莽改制後之疆域

漢代疆域賴有元始二年之簿籍著錄於班氏地志而得見其大凡。由地志觀之，其時有司隸部一、刺史部十三與郡國百三，漢制於是大備。惟此完備之制度不久即被破壞，蓋是時王莽已執政柄，漸改漢制，疆域區劃自非例外。莽改漢制肇始於元始四年，平帝紀：

元始四年冬，置西海郡，徙天下犯禁者處之；……分京師置前輝光後烈丞二郡，更……十二州名，分界。郡國所屬，罷置更易，天下多事，吏不能紀。

是不惟更易州名，即郡國縣邑亦當盛加改革，而十二州之建置直打破武帝以來固定之制度。至其改革之原因，據莽傳所載莽之奏書云：

漢家地廣二帝三王……州名及界多不應經。堯典十有二州，後定爲九州。漢家廓地遼遠，牧行部遠者三萬餘里，不可爲九。謹以經義正十二州名分界，以應正始。

是其所制作完全以其心目中之經義爲依歸。十二州之名稱，漢志多闕，據揚雄十二州箴則爲：

冀 兗 青 徐 揚 荆 豫 益 雍 幽 并 交

莽之十二州較之漢制無司隸、朔方二部，並改涼曰雍，改交趾曰交州。蓋司隸、朔方與交趾皆武帝所新置，自王莽視之，固絕非合於經義之古制；然堯典有『宅南交』之語，是交趾之名雖不可用，而其中之『交』字則已見諸典謨，故黜其名而存其地，若司隸、朔方無所因恃，遂被廢省。漢志序文曾言『改雍曰涼，改梁曰益』，是雍、梁自爲古制，故莽十二州中復涼曰雍，但未知益何以不改爲梁耳。

西漢定都長安，於關中畿內之地別稱三輔，所以異於他郡也。莽以長安爲西都，雒陽爲東都，更長安爲常安，雒陽爲義陽，以示不相襲。復分三輔爲六尉郡以拱衛京師。六尉郡者：京尉、師尉、翊尉、光尉、扶尉、烈尉也。而東都保忠信（漢河南）之周圍亦分置六隊郡，以與西京等。六隊郡者：前隊（漢南陽），後隊（漢河內），左隊（漢潁川），右隊（漢弘農），兆隊（漢河東），祈隊（漢河南）之一部也。郡之等第亦各不相同，粟米之內曰內郡，其外曰近郡，有邊郡者曰邊郡，以示其遠近輕重也。漢代地方之官吏，大抵州有刺史（後改牧），郡有太守都尉，而縣則有令長。莽既改州郡名稱，

官吏因之亦多異諸州因漢制置牧，其後更置牧監副，以爲牧貳。始建國初年改太守曰大尹，都尉曰太尉，令長曰宰。天鳳初，復置卒正、連率及屬正、屬長，卒正、連率職如大尹，屬正、屬長則若太尉，因官於其地者爵位之高低而其名稱亦不一也。六尉、六隊之尹爲大夫，其尉則爲屬正；保忠信之尹別曰卿，示與他郡異也。西都別分六鄉，鄉置帥；東都亦分六州，州置長，此則漢制之所無也。

莽篡漢後僅十五年卽爲光武所滅，然此十五年之間，諸郡縣罷置更易，靡有定規，卽當時之吏民已痛感其繁瑣，不能復紀其名稱。莽傳中言其時郡之改易歲有變更，一郡且有五易其名而還復其故者，可謂極複雜之能事矣；卽莽自下詔書亦輒繫其故名，稱爲制詔，是誠苦矣。往往有諸郡屬縣互易，縣已盡，郡已廢，尙不知，而所謂大尹、太尉者皆常無處可歸，羣集於都門，誠滑稽之事也。莽傳紀天鳳元年共有郡一百二十五，縣二千二百三，新室紛亂之疆域，得此數字，亦可稍稍知其梗概焉。

莽於元始時，強取西羌之地以爲西海郡，羌民怨憤，遂於居攝初舉兵內侵。莽擴地不成，反致兵爭，殆其初意所未料及者。卽位後又復數改制度，四夷亦疊更其名稱，嚮之稱王者皆改稱侯，又收其故印，別授以新室印綬，於是諸夷皆怨，紛紛背叛，自武帝以來征伐所得，一時俱盡矣。

本章重要參考書：

漢書。

顧頡剛：兩漢州制考。

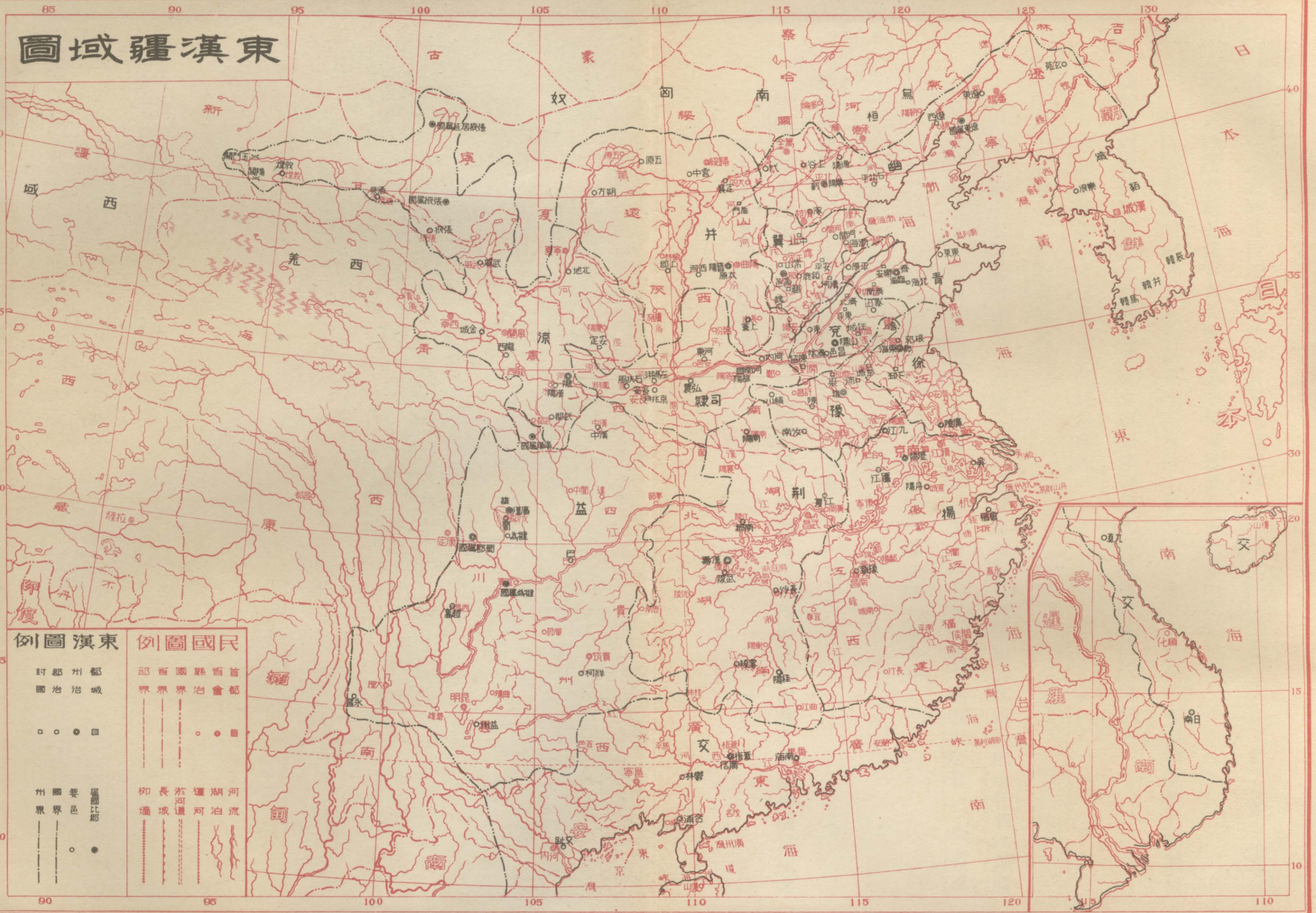
譚其驥：新莽職方考（燕京學報第十五期）。

第十一章 東漢復興後之疆域

第一節 東漢初年郡國之省併

自王莽改制之後，疆域之制度頓形紊亂，遂至吏民不能復紀其名稱。光武起兵雖倡復漢制，然出征之將士，每專置牧守，擅更疆界，故劉玄傳謂其時「州郡交錯，莫知所從」。加以兵燹之後，戶口耗少，郡國益形空虛，應劭漢官儀稱「世祖中興，海內人民可得而數裁十二三，邊陲蕭條，靡有孑遺，鄣塞破壞，亭隊絕滅」。（續漢志劉注引）。其時荒涼之情況已可想見，然此僅示其概狀，不能備知其詳情。續漢志劉昭注：「光武中元二年戶四百二十七萬九千六百三十四，口二千一百萬七千八百二十」。是時上距光武卽位已三十餘年，其戶口猶如此凋零，視元始時之戶千二百二十三萬三千六十二，口五千九百五十九萬四千九百七十八（漢志後序），所差將及三倍。光武削平內亂之

東漢疆域圖



東漢疆域圖 國民圖例

- | | |
|---|---|
| <p>封郡州都</p> <p>國治治城</p> <p>○ ● □</p> <p>州國要色 疆疆比都</p> | <p>郡省國縣首都</p> <p>界界界治會都</p> <p>○ ● □</p> <p>柳長江漢湖河</p> <p>塘城河泊流</p> |
|---|---|

後，因傷百姓遭難，官役煩多，遂命併省縣邑，與民休息。光武紀稱：「建武六年并省諸縣凡四百餘所，此四百餘所之縣邑僅言其大體，若其名稱則書缺有間，已多不能詳知矣。」

縣、邑、道、侯、國，爲地方之基本區畫，建武省併之多幾當全數四分之一，不可謂非劇烈之變遷。諸縣既迭經省併，則居其上之郡國其政令自漸清閑，故光武復進而省併之。光武紀：

建武十年……省定襄郡，徙其民於西河。

十二年……省金城郡，屬隴西。

十三年……省併西京十三國：廣平屬鉅鹿，真定屬常山，河間屬信都，城陽屬琅邪，泗水屬廣陵，淄川屬高密，膠東屬北海，六安屬廬江，廣陽屬上谷（案：此僅十國，錢大昕廿二史考異：「十三國者，誤衍「三」字，而淄川下又誤衍「屬」字，說是」）。

二十年……省五原郡，徙其吏人置河東。

是所併省凡十三郡國，已當西漢諸郡十分之一矣。

建武所廢諸國可別爲二類：一爲內地之國，一爲邊境之郡。內地諸國因其人戶減少，而諸王之

血統已遠，故舉而廢除之。邊地於戶口減少之外，又益以異族之襲擊，沿邊諸郡併省者甚多，非僅定襄、金城、五原三郡而已。光武紀：『建武二十六年，南單于遣子入侍，奉奏詣闕，於是雲中、五原、朔方、北地、定襄、雁門、上谷，代八郡民歸於本土』。是雲中等八郡初爲匈奴所擾，乃徙其民於內地而廢其郡，至是因南單于歸順又復故耳。然此有可注意者，自秦得河南地，起長城，及武帝數遣師出征，匈奴不敢窺塞內者，蓋已數百年矣。自王莽亂漢，羣雄並起，中原擾攘無暇北顧，匈奴故技復生，南侵塞內，至遷民廢郡以避之；其後雖復故地，然漢末之廢北邊九郡，其朕兆固已伏於此時矣。

光武紀：『建武十一年……省朔方牧，并并州』。是於併省縣邑郡國而外，復進而廢省州矣。朔方於王莽時一度省併，東漢初復立；然自北方八郡省併之後，人民皆已內徙，朔方牧不惟一變而爲閒曹，且時時有被匈奴擄掠之虞，故省併已成不可避免之勢。惟南單于內附後八郡皆復故土，而朔方未聞復置，自此以後，朔方部之名卽不復再見於疆域史上矣。東漢旣廢朔方，尋降司隸之地位與諸州等，是仍爲十三部，然已與西漢制度異矣。

第二節 兩漢地理制度之比較與其疆域之消長

建武之後，社會漸安，戶口日繁，司馬彪著續漢志以順帝永和五年爲斷，謂其時有民戶九百六十九萬八千六百三十口，四千九百一十五萬二千二百二十，雖未能比肩於元始，較之建武中元已增過半矣。建武中元、永和之間，郡縣復稍稍分置，續漢志後序謂：「明帝置郡一（永昌），章帝置郡國二（任城國，他一無考），和帝置三（濟北、河間二國及廣陽郡），安帝又命屬國別領比郡者六（犍爲屬國、廣漢屬國、蜀郡屬國、張掖屬國、張掖居延屬國、遼東屬國），又所省縣漸復分置，至於孝順凡郡國百五，縣、邑、道、侯、國千一百八十。」東漢郡國雖較西漢多二，而縣、邑、道、侯、國之類反稍遜矣。

東漢地方之制度大都因於西漢，若刺史部與郡國以及縣、邑、道、侯、國之類，皆西漢之舊制也。光武初年曾以郡爲公國，建武中諸公國多進位爲王，僅宋、衛二公猶存，然所食實一縣之地，與侯國相差無幾，惟名稱稍異耳。至安帝之時，又命屬國別領縣等於郡，屬國之名西漢時已有之，惟其地位較低，至斯始陞與郡等。此公國與屬國比郡之制度，即東漢增於西漢者也。

兩漢皆設刺史部，西京於十三刺史之外別置司隸校尉部，東都自省朔方刺史後，又降司隸校尉之地位與諸州等，故東漢實際僅有十三部。（東漢都洛陽，以長安爲西都，南陽爲南都；獻帝初遷長安，繼徙許昌，洛都廢矣。）光武初，諸州皆置刺史；靈帝而後諸州刺史遂有稱牧者。刺史州牧之區別，多視其人之重要與否而定，大抵由公卿出而司州事者則稱牧，其他仍曰刺史，如劉焉之牧益州，劉虞之牧幽州皆是也。故東漢之末，地方制度已由虛三級制一變而爲虛三級與實三級之混合制度矣。

兩漢地方區劃間有差異，故其縣邑之分布亦略有不同。大抵西漢之時，黃河一帶縣邑衆多，下至東漢，則長江流域反形增加，黃河流域似已不及。卽以其時之戶口而論，則西漢之時北對南成三與一之比強，而東漢則已變爲爲六對五之比弱（參見禹貢半月刊第一卷第七期譚其驤論兩漢西晉戶口）。可知兩漢四百年之間，南部漸較北部發達。

兩漢疆域之廣狹，大略亦復相同，惟對外之開擴東漢較有遜色。兩漢邊患之最烈者，要爲匈奴，東漢初年北邊雖數被侵掠，然自匈奴分裂爲南北單于之後，南單于遂遷處塞下，永爲漢藩；而北單

于猶數數入寇。章帝之時，竇憲柄政，欲耀威異域，乃出塞北伐，大破虜庭，遂勒銘於燕然山上，北匈奴由是西遁，不敢復爲漢患矣。

漢自武帝開通西域之後，諸國皆悉心內向；惟中經新莽之亂，絕不復至。光武初始漸有來者，然光武以天下初定，未遑外事，不欲遠通絕域，諸國遂復附於匈奴。其後屢通屢絕，至和帝時班超遂定西域。超復遣其掾甘英西通大秦，英至西海而還，雖其目的未達，然其行程之遠已爲皇古已來所未有；而漢人對世界之知識亦因此大形增長。超死，諸國復叛，其子勇克紹箕裘，再定西域，然歸附者僅龜茲、疏勒等十七國，葱嶺以西遂絕不通。及漢末國衰，嶺東諸國亦疏慢不朝，張班之功遂盡棄矣。

東漢最大之外患，不在匈奴，亦不在西域，而爲西方之羌人。自王莽末羌人遷處塞內，遂生覬覦之心，數數內侵，不惟涼州諸郡多被其患，卽三輔要地亦屢遭其蹂躪，居民東徙，田園爲墟，寢假而侵至河東、河內，爲害之烈可以見矣。其時征羌之軍屢出，耗帑無算，遂有議棄涼州者。其後賴趙冲、段熲等悉力征討，涼土得以不失，然其害仍未能盡除也。

至若高句麗、扶餘、倭、韓，以及西南夷南蠻等皆仍賓服，朝貢不絕。雖烏桓、鮮卑數爲邊害，然其力

小種弱，僅鈔掠邊邑而已。故東漢之疆域雖未開擴，然猶能保西京之舊，而無大增損。

第三節 漢末九州制之復興

吾國疆域史上之九州說十二州說以及大九州說，在昔先秦之世，僅爲一部學者或政治家之玄想或空談，雖於各州之中略著其名山大河，然究未能施及實際之區劃，故其結果亦不過成爲一人或一時之學說而已，與其時之疆域無若何之關係也。自王莽假借其所謂之典謨以託古改制，於是漢武所制定之十三刺史部與一司隸校尉部一變而爲十二州之制度，而昔日不著實際之學說乃得見諸實行。然其心目中特借此以爲篡漢之步驟，其制度固無所謂善與不善也。

王莽歷位短促，故其建制不久亦歸夭折。然百餘年後復古思想又一度興盛，蓋東漢獻帝時曹操柄政，又倡復九州之制也。兩漢末年，兩度復古，相映成趣；而其復古之方法與目的又復相似，實奇蹟也。

曹操之復九州制度爲獻帝建安十八年之事，獻帝紀章懷注引獻帝春秋載其時州名及其分

合曰：

時省幽、并州，以其郡國并於冀州。省司隸校尉及涼州，以其郡國并爲雍州。省交州，并荆、益州。於是有兗、豫、青、徐、荆、揚、冀、益、雍也。九數雖同，而禹貢無益州，有梁州；然梁、益亦一地也。

王莽所依據之經義爲堯典，曹操則本之於禹貢，因其所探之經書不同，故其結果亦異。曹操之九州雖與禹貢少異，然梁、益一地實際又不在其範圍之內，無容細爲推覈也。

禹貢所述九州之區劃，多略舉其輪廓，如「汾、河惟兗州」，「海岱惟青州」，「海岱及淮惟徐州」之類，因其時本無實際之境界故也。至於漢末，郡國羅列，縣邑星布，郡國有所屬，縣邑有所隸，不能復舉其一山一水以爲割併之根據。然曹操於是時自領冀州牧，恢復九州者，不過假其名以益、冀州之土地，冀州之外卽略不注意其平均與否，故冀州一州兼轄漢時之幽、并、冀三州，大河以北皆入其範圍之內。冀州旣益土，不能不略增損他州，以掩人耳目，故司隸及涼州併爲雍州，而交州亦分隸於荆、益二州，蓋以其地非己有，雖不公平亦無關係也。

禹貢所載九州區劃雖非實際，然亦可以知先秦人士之地理觀念，若「荆及衡陽惟荆州」一

語已明言其時之疆土不止於衡山；實際五嶺以南諸郡，歷經秦皇、漢武之征伐，始入中國版圖，強以禹貢所記制度區分之，已嫌不倫，而分隸荆、益，更無所據。且諸州之區劃又多與禹貢所述者不合，蓋其時所因襲之者僅九州之名稱而已，其他則非所需。然由此亦可知曹氏幕中經生解釋經義之牽強附會也。

王莽之十二州制度與新室同時告終，其時期已屬短促，而曹氏之九州制度尙不若莽制之長，魏文之時卽已不見其名稱，蓋其時魏已篡漢，復興九州之目的既失，故此新制因以廢除，非魏文不欲爲其父之肖子也。此新九州制廢除之時雖暫不可考，然魏志蔣濟傳已稱其時有十二州，杜畿傳中且詳載十二州之名，則曹魏不行九州制度可無疑矣。

本章重要參考書

漢書。後漢書。三國志。顧頡剛：兩漢州制考。

第十三章 三國鼎峙中之疆域

第一節 曹魏之疆域

漢末羣雄四起，爭相割據，曹操繼董卓之後，挾天子以令諸侯，四出征討，削除異己，袁、劉、表、呂、布之屬相繼爲所夷滅；惟劉備據有巴、蜀，孫權稱雄江、左，恃險自守，終未歸於一統。及曹丕篡漢，蜀、吳相繼稱帝，三國鼎立之局勢於焉告成。

曹操柄政之時，倡復九州，劃郡分國，亦頗鄭重其事，惟其建置僅行於其勢力範圍之內，其他命令不及之處，則固仍因舊制，吳人不廢交州，卽其明證。曹丕篡漢之後，此新九州制度卽歸消滅，而其時疆域之區劃復因東漢之舊，僅各有增損而已。

三國之疆域，魏爲最大，吳次之，而蜀、漢最小。魏得東漢之司隸（魏志、杜畿傳）、吳得孫權傳皆稱

司州，或其時已更名。冀、并、豫、兗、青、徐、幽（幽州東部初爲公孫氏所據，公孫氏滅始全入於魏）、涼九州全土，及揚、荆二州江北之一部（二州雖僅一部分，猶置刺史，故仍襲揚、荆之名。文帝黃初三年因孫權歸附，改荆州曰郢州，未幾又復故）。後又析司隸、涼州立雍州，共得十二州（晉書地理志於秦州下注曰：「魏分隴右置」，後人之治曹魏地理者遂謂其時有秦州。然吳志孫權傳、魏志杜畿傳皆備言曹魏諸州，而不及秦州，其餘紀傳中亦無一言及之，晉志之說自誤）。

曹魏郡國建置之情形，治其時之地理者說各不同，即以郡國之數目而言亦紛紜莫定，晉志有郡七十五，通典、通考及輿地廣記皆謂六十八，顧氏讀史方輿紀要則云九十一，洪氏補志又謂百一，謝氏之疆域表、吳氏之郡縣表皆稱有九十三。今以吳氏所論爲主，表示於下，其各家之不同者亦注及之。

州名 統 郡 備

攷

司隸

河南、原武、弘農、

晉志、洪志、謝表、紀要無原武、野王二郡；吳表，二郡咸熙元年立。洪志有

河東、平陽、河內、

滎陽郡；吳表，滎陽之省，疑在嘉平初年。紀要別有朝歌郡，然朝歌實屬

野王

冀州非司隸也。

豫州

潁川、襄城、汝南、

晉志無襄城；謝表無襄城、安豐、洪志別有汝陰、陽安二郡、紀要無襄城、

弋陽、梁國、陳郡、

安豐而有陽安。吳表、安豐黃初初立、襄城咸熙初立；又云、汝陰、陽安二

沛國、譙郡、魯郡、

郡後廢。

安豐

冀州

魏郡、廣平、陽平、

晉志有博陵國、洪志有博陵、朝歌、章武、謝表有博陵。按三郡吳表亦著

鉅鹿、趙國、常山、

錄，蓋後廢。

中山、安平、平原、

樂陵、勃海、河間、

清河

兗州

陳留、東郡、濟陰、

山陽、任成、東平、

徐州

下邳、彭城、東海、

琅邪、東莞、廣陵

青州

齊國、濟南、樂安、

北海、城陽、東萊

荊州

南陽、南鄉、江夏、

襄陽、魏興、上庸、

新城

揚州

淮南、廬江

雍州

京兆、馮翊、扶風、

北地、新平、安定、

廣魏、天水、隴西、

濟北、泰山

洪志有長廣郡，吳表魏武置，尋省。

洪志、謝表及紀要皆別有義陽郡，沈約宋志，義陽，魏文帝立，後省。

紀要有安豐郡，吳表屬豫州。

洪志別有漢興而無安定、廣魏、天水、隴西、南安等郡，紀要無廣魏、天水、隴西、南安等郡，蓋皆以魏有秦州，以諸郡屬之也（洪志安定屬涼州）。吳表，漢興，漢末所立，入魏已省；黃初初年於西城置魏興郡，漢興之省。

南安

當在此時。

涼州

金城、武威、張掖、

洪志有安定郡。

酒泉、敦煌、西海、

西平、西郡

并州

太原、上黨、樂平、

西河、雁門、新興

幽州

范陽、燕國、漁陽、

北平、上谷、代郡、

遼東、昌黎、遼西、

玄菟、帶方、樂浪

紀要、洪志無漁陽郡，蓋誤從晉志。謝志有涿郡及遼東屬國，涿郡即范陽之故名，遼東屬國乃昌黎之舊號。

若諸縣之數則洪志謂有七百三十五，謝志稱爲七百七十二，吳氏又云實有七百二十。案魏志齊王芳紀：「自帝卽位至於是歲（嘉平五年），郡國縣道多所置省，俄或還復，不可勝紀。」蓋其間疆場

紛爭，每因時而廢置，不可勝紀之語，誠史家率直之言，非故爲遁辭也。後世治此期之疆域者，紛紜多端，要未能劇成定論，今姑存其說而已。

魏文篡漢，建都洛陽，尋以譙縣爲其先人故土，長安爲西漢舊京，許昌爲東漢所居，鄴爲太祖興王之城，故並加都號，與洛陽同制，因有五都之名。自兩漢以來，長安、洛陽相繼爲東西都會，帝王宅京亦僅限一地，漢末戎馬四起，流離遷徙，雖移居數地，猶以所居之處爲重，故獻帝蒞許，洛陽卽廢不爲都，自魏文肇建五都，有首有陪，遂爲後世開先例，隋、唐以後一代數都，殆未能脫曹氏之窠臼也。

第二節 蜀漢之疆域

漢末亂離，風雲四起，劉備起於布衣，與諸雄相爭，轉戰千里，幾無存身之處，自於南陽聞諸葛隆中之言，乃舍中原四戰之地，西入巴蜀。巴蜀初屬劉璋，璋暗弱不能保其疆土，先主乃乘間取之。蜀中固肥沃之地，據劍閣，臨三峽，地雖踞踣，而恃險以守，外兵輕易不敢叩關。先主入蜀，休養生息，亦可雄視四方矣。

劉氏之地僅益州一隅，當漢州十三之一，三國中，蜀之疆域獨最狹小，視魏之有十二州，吳之有四州，遠不如矣。劉氏於蜀中諸郡雖迭有建置，而州名則依漢舊。先主初入益地，都於成都，復於南鄙置廩降都督以統南中諸郡。劉氏先後立都督凡四，廩降而外，尚有永安、江州、漢中三地，而廩降獨統郡，雖非州名，相差亦無幾矣。

或謂蜀人北有涼州而南有交趾，是其轄境固不僅益州一方也。然案之實際，交州尙有其名，若涼州則非蜀人勢力所能及也。涼州之建立乃魏景元四年之事，見諸魏志陳留王紀，是時鄧艾已下蜀，而後主禪復舉家東遷，安能復從容析郡置州？蜀漢曾以姜維領涼州刺史，或以其時劉氏已有涼州，惟案其所轄者僅武都、陰平二郡，然二郡實益州舊屬，涼州之建置不外巧立名目而已，實際之疆域固未開擴也。

交州之名，蜀漢固嘗有之，然僅有其名而已；實際之土地固屬吳而不屬蜀也。說者以交州屬蜀，蓋以蜀志李恢傳中有交州刺史之名，遂有此論。考恢傳有「恢爲廩降都督使持節領交州刺史，住平夷縣」之文，卽爲論者所持之證據。然三國時人本喜置牧守以遙領他國州郡，此交州刺史卽其

類也。觀恢領交州刺史住平夷縣之文，即可知矣。平夷爲牂牁郡屬縣，苟其時蜀人有交州之地，豈能設治所於益州之牂牁？若謂蜀有交、涼二州刺史之名，卽以蜀人有二州之證，然鄧芝曾領兗州，張翼嘗刺冀州，是蜀亦將有冀、兗之地乎？

益州統郡，各家之說亦間有不同，今列表如下：

州名 統 郡

備

攷

益州 蜀郡、汶山、犍爲、

紀要以漢中、廣漢、巴郡、梓潼、涪陵、巴東、巴西、宕渠、陰平、武都爲梁州；

江陽、漢嘉、廣漢、

志、謝表無東廣漢郡。吳表、東廣漢郡，後主分廣漢置。洪志又有宕渠，吳

東廣漢、梓潼、巴

表，延熙中置郡，旋省。

西巴郡、巴東、涪

陵、漢中、武都、陰

平、朱提、越巂、建

寧、牂牁、永昌、興

古雲南

諸縣之數，洪氏謂有一百二十八，謝氏謂有一百四十六，吳氏則云有一百三十九，吾人存其說可已。

第三節 吳之疆域

孫權據有江東，席父兄之餘蔭，巍然爲一方霸主。自赤壁戰後，魏人不敢復輕視孫氏。其後兵戈雖未絕跡，而中原戎馬究未一越大江，故魏文篡漢，先主稱尊之後，亦竊帝號以自娛。其疆域約承漢之荆、揚、交三州，荆、揚與魏人隔江相對，各據其半，交則完全爲吳所統治。黃武五年分交州爲二部，南海三郡仍因故名，海東四郡別稱廣州。廣州之名，實始於此（廣州尋復除，至永安七年交、廣再分，始成定制。通典謂吳有五州，荆、揚、交、廣而外別有郢州，然郢州乃魏制，非孫氏所建也）。

吳人所置之州郡縣邑，據吳志、孫皓傳、裴注引晉陽秋則其時有州四、郡四十二、縣三百一十三；然各家所云又各不同，通典、通考、輿地廣記、方輿紀要以及吳氏之表皆言四十三郡，而洪氏則謂有四十七，謝氏又言有四十八，今表示於下：

州名

揚州

統

丹陽、新都、蘄春、

會稽、臨海、建安、

東陽、吳郡、吳興、

豫章、廬陵、鄱陽、

臨川、安成

荊州

南郡、宜都、建平、

江夏、武陵、天門、

長沙、衡陽、湘東、

零陵、始安、昭陵、

桂陽、始興、臨賀、

交州

合浦、朱崖、交趾、

郡

備

紀要、謝表有廬江；紀要蘄春、安成屬郢州，謝表蘄春屬荊州。吳表、廬江，赤烏中省。

紀要無江夏，而別有武昌，屬於郢州。謝表有營陽、蘄春，臨賀別屬廣州；吳表、營陽，甘露元年置，尋省。

謝表，合浦、朱崖屬廣州。

攷

新興、武平、九真、

九德、日南

廣州

南海、蒼梧、鬱林、

謝表別有臨賀、合浦、珠崖三郡。

桂林、高涼、高興

諸縣之數亦有小異，洪志作三百三十七，謝氏作三百五十二，而吳表又爲三百三十一，皆與孫皓傳注異矣。

第四節 三國時之地方制度與特殊制度

魏、蜀、吳三國之疆域雖各有不同，其地方之制度則又大同而小異，究其本原，皆因於東漢，僅略異其面目耳。東漢之制以州統郡，而郡之下復有縣、邑、道、侯國之屬。三國之後，邑道之名漸不見於史籍，當已廢省，故因於東漢者，僅州、郡、王國與夫縣、侯國諸種而已。

魏人雖無邑、道之名，而縣與侯國之外，別增縣王國、公國二者，其王國之制與漢代略異。吾人當

猶憶及西漢初年諸侯王之國土每有至數郡者，文景而後漸與郡等，故漢志以郡國並稱，示無別也；歷經東漢，此制不改；曹魏雖亦有此種制度，其外尚有與縣侯國同等之王國，二者僅因受封者地位之高低及身分之輕重，略有區別，其他則無異也。因王國之不同，而生一似平凡而實離奇之制度，郡所統者爲縣侯國、王國、公國，而王國所轄亦此三者，郡與國（指轄縣之王國）復受治於州牧或刺史，與東漢王國不統侯國之局面稍異矣。

若蜀、吳兩國則較簡單，二國疆域不廣，諸王之封建不以實土，故州之下僅有郡，郡之下又僅有縣與侯國，不似曹魏之複雜與離奇矣。

三國時州郡之官吏亦略因於東漢，蓋東漢末葉諸州或置牧，或置刺史，牧與刺史不惟名稱不同，實際亦且大異，刺史僅監察郡國，而牧則爲統治郡國守相之大員。魏、蜀、吳三國皆因此制，如同一冀州也，孫禮、桓範領之則稱牧（各見魏志本傳），裴徽、陳本則稱刺史（裴見魏志裴潛傳注，陳見陳矯傳）；同一益州也，諸葛亮爲州牧，蔣琬則爲刺史（各見蜀志本傳）；同一交州也，呂岱爲州牧，而戴良則爲刺史（見吳志岱傳）。其授受之標準因人而異，初無定制也。其下郡置守、都尉，國置相，

縣置令長，仍同漢制。

三國時有二種特別制度，爲前代所不經見者，則遙領與虛封是也。遙領者，不入版圖之地，而別於國內他處設刺史、郡守以轄之也。虛封者，則僅有封爵而無實土之謂也。此二種制度在其時建置極盛，請略言之：魏有益州刺史黃權（蜀志本傳），平州刺史田豫（魏志蔣濟傳注引司馬彪戰略），然黃權刺益州時，益州正爲蜀中重地，而田豫之爲平州，平州尙屬公孫氏。蜀、吳二國此制度尤盛。黃龍元年，吳與蜀約三分天下，冀、兗、并、涼屬蜀，豫、青、徐、幽屬吳，二國各於其範圍內置刺史、州牧，於是蜀有冀州刺史張翼，兗州刺史鄧芝，宗預，并州刺史廖化，涼州刺史魏延；吳有青州牧朱桓，豫州牧諸葛璋，徐州牧全琮，賀齊，幽州牧孫韶（各見本傳），然其地實皆屬魏，蜀、吳二國固不得稍加染指也。先是蜀嘗以李恢刺交州，吳亦以朱然牧兗州，步騭牧冀州（各見本傳），自締約後，交州固吳人屬地，而兗、冀亦當蜀分，故紛紛自解其刺史、州牧，以示不侵。惟永安以後，吳人又以陸抗牧益州（見吳志陸遜傳），是又敗約矣。刺史、州牧而外，守令之遙領者尤多，如魏有丹陽太守蔣濟，蜀有弘農太守楊儀（見本傳），吳有河間太守虞聳（見吳志虞翻傳），卽其著者。

曹魏之虛封僅見吳王彪一國（見魏志楚王彪傳），若蜀、吳二國諸王，其封疆皆在域外，蜀有魯王劉永、梁王劉理（見蜀志本傳）、北地王劉謐（見蜀志後主傳），所封皆在魏地，吳有南陽王孫和、魯王孫霸、齊王孫奮（見吳志本傳），亦皆魏土也。

第五節 三國時北邊漢族之南徙與南蠻山越之征服

東漢末年，中原擾攘，干戈不息，智士勇將咸以爭權奪地爲能事，衛青、竇憲之故績殆無人復願提及。當是時，胡人屢南下劫掠，塞內諸郡若雲中、定襄、西河、雁門等地之居民遂四散流徙，塞下頓空。建安十八年，曹操倡復九州制度，因以并州之太原、上黨、西河、定襄、雁門、雲中、五原、朔方等郡屬冀州，而上郡亦西入雍州（後漢書百官志引獻帝起居注）。曹氏復古九州，雖別有其目的，然并州諸郡人口之稀少，殆爲不可掩諱之事實。建安二十年，省雲中、定襄、五原、朔方郡，郡置一縣，領其民，合以爲新興郡（魏志武帝紀），卽其明證。苟此諸郡無匈奴之患，人煙稠密，何用魏武之併徙哉！黃初時，雖再置并州，然又徙新興郡於嶺南（見通鑑胡注引漢晉春秋），因棄句注山北諸地。秦、漢以來，蹙地

之甚，無有踰於此者！然此特政府廢置州郡而已，若異族之人固已乘漢族之遷徙而據其故廬，五胡亂華聲中之劉淵、石勒，不皆西河、上黨之胡羯耶？故漢末北方居民之內徙，曹魏之棄邊，實已伏西晉末年亂離時代之導火線矣！

邊民內徙固予異族以可乘之隙，而內地戶口之減少猶屬當時之重要事件。吾人苟以三國郡縣與兩漢相較，其增置之數顯然可見，然不能認爲漢族疆土擴大或人口增密之結果。三國相爭，兵戈不休，傷亡之衆直可謂盈城盈野，此實戶口減少之最大原因。且兵爭足以妨礙農作，饑饉之頻繁與盜賊之增多亦足以使戶口大量減少。晉書地理志載太康元年平吳後之戶口，計戶二百四十五萬九千八百四十口，一千六百一十六萬三千八百六十三，較之東漢永和之時，相差乃至四倍，誠可駭人且也，三國交爭，無非攻城略地，然亦有若干州縣，人戶稀少，彼此互不治理，遂成甌脫，揚州廣陵、江都一帶，廢縣乃至十餘，蓋以此耳！

當北方異族移居塞內之時，正吳、蜀兩國征討山越南蠻之日，一爲蹙土，一爲擴地，相映成趣。吳地之山越分布極廣，會稽、吳郡、丹陽、豫章、廬陵、鄱陽、新都、東安、吳興諸郡莫不有其踪跡，聚類而居，輒

爲漢族患。孫權以其擾亂不息，忍痛卑辭臣魏（吳志孫權傳），其爲害之烈可以見矣。孫氏諸將若賀齊、朱治、全琮，皆嘗竭其精力施以撻伐，其結果遂使漢族之活動範圍增廣不少，東安、新都諸郡皆以此而建置之。

蜀處益州一隅，本甚狹小，而南中諸郡又數爲蠻擾。建興初，丞相葛亮率軍南征，遠渡瀘水，深入不毛，其地皆曩昔漢兵所不至，遠征且達於滇池，而別軍庾降都督李恢，復追北至槃江岸，東且與牂牁接矣。南中平定，軍資國用多賴其地，蜀之所以屢伐魏人，以其得南中後，財力有恃無恐耳。蜀平南蠻後不置州縣，卽以夷人理夷事，夷民感其信任之誠，誓不復叛，遂無後顧之憂。後世羈縻州縣土司制度之建置，尙不脫諸葛公之遺意也。

本章重要參考書：

後漢書。

三國志。

晉書。

洪亮吉補三國疆域志。

謝鎮英：三國疆域表。

吳增僅：三國郡縣表。

楊守敬：三國郡縣表補正。

第十四章 西晉統一後之疆域及其地方制度

蜀漢既滅，司馬氏旋復篡魏，稱帝於洛陽。晉武尋又滅吳，三分之局復歸一統。晉書地理志敘其疆域沿革，以武帝太康初爲斷，其言晉初之疆域曰：「武帝太康元年既平孫氏，凡增置郡國二十有三省，司隸置司州，別立梁、秦、寧、平四州，仍吳之廣州，凡十九州者。司、冀、兗、豫、荆、徐、揚、青、幽、平、并、雍、涼、秦、梁、益、寧、交、廣州也。據志文所云，晉武增建郡國，合兩漢、三國所舊有者，共得一百七十有三。」（通典作一百五十有六），其區劃如左：

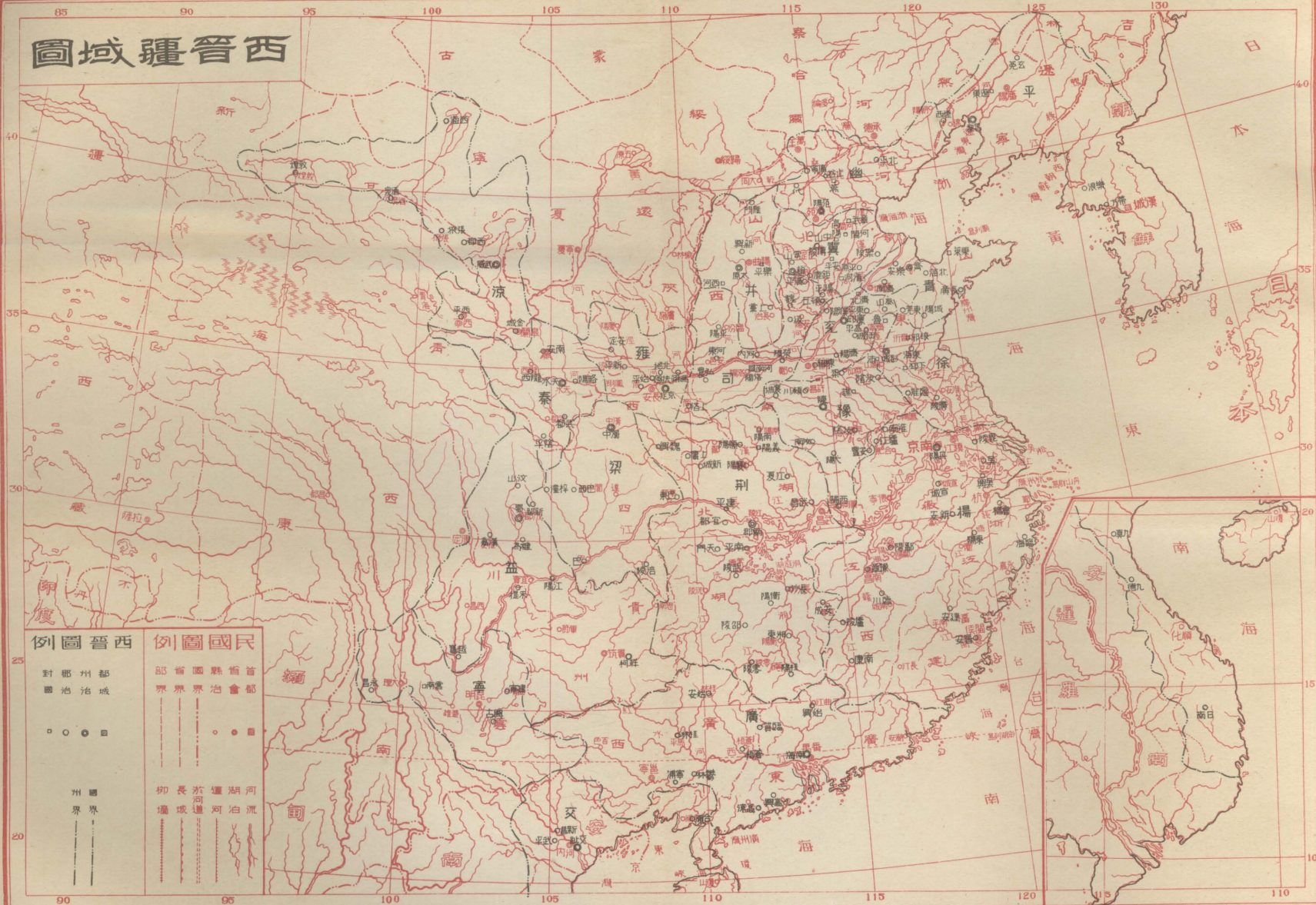
司州 河南、滎陽、弘農、上洛、平陽、河東、汲、河內、廣平、陽平、魏、頓邱等十二郡；

兗州 濟陽、泰山郡、陳留、濮陽、高平、任城、東平、濟北國等二郡六國；

豫州 潁川、汝南、襄城、汝陰、譙、魯、弋陽、安豐郡、梁、沛國等八郡二國；

冀州 渤海、常山郡、趙、鉅鹿、安平、平原、樂陵、章武、河間、高陽、博陵、清河、中山國等二郡十一國；

西晉疆域圖



一之分釐千二 尺例比



幽州 北平、上谷、廣寧、代、遼西郡、范陽、燕國等五郡二國；

平州 昌黎、樂浪、玄菟、帶方郡、遼東國等四郡一國；

并州 上黨、樂平、鴈門、新興郡、太原、西河國等四郡二國；

雍州 京兆、馮翊、扶風、安定、北地、始平、新平等七郡；

涼州 金城、西平、武威、張掖、西、酒泉、敦煌、西海等八郡；

秦州 隴西、南安、天水、略陽、武都、陰平等六郡；

梁州 漢中、梓潼、廣漢、新都、涪陵、巴、巴西、巴東等八郡；

益州 蜀、犍爲、汝山、漢嘉、江陽、朱提、越嶲、牂牁等八郡；

寧州 雲南、興古、建寧、永昌等四郡；

青州 濟南、城陽、長廣郡、齊、樂安、東萊國等三郡三國；

徐州 東海、東莞、廣陵、臨淮郡、彭城、下邳、琅邪國等四郡三國；

荊州 江夏、南、襄陽、順陽、義陽、新城、魏興、上庸、建平、宜都、南平、武陵、天門、長沙、衡陽、湘東、零陵、邵

陵、桂陽、武昌、安城郡、南陽國等二十一郡一國；

揚州

丹陽、宣城、淮南、廬江、毗陵、吳、吳興、會稽、東陽、新安、臨海、建安、晉安、豫章、臨川、鄱陽、廬陵、南

康等十八郡；

交州

合浦、交阯、新昌、武平、九真、九德、日南等七郡；

廣州

南海、臨賀、始安、始興、蒼梧、鬱林、桂林、高涼、高興、寧浦等十郡。

然志文所載諸多譌誤，畢沅之晉書地理志新補正謂實得百七十有二，蓋青州脫去北海一郡耳。（志佚濟南屬縣，而以北海爲濟南，見方愷新校晉書地理志）。至其所屬縣邑，則據通典所載，凡千一百有九。吾人持此數字與前章相較，可知晉之郡增而縣邑反減少，其國力之盛衰亦可略窺概要矣。

史家志一代之地理，或以其極盛之時爲據，或以其最後之年爲斷，據其極盛之時，則其疆域之廣狹、戶口之增損皆可臚列詳載；斷於最後之年，則郡縣之沿革可以無遺。今晉志乃據其初年之疆域，故所言多矛盾譌誤，十九州之說卽不能以之總括全代。蓋惠帝元康初年嘗割荆、揚二州之一部，

別置江州；而懷帝又分荆、廣二州別建湘州，故言西晉疆域當以二十一州爲主，所謂十九州者不過其初期之制，不足據也。

西晉承三國之後，故其制度多因漢、魏之舊，其所紹述漢制者，則於州下置郡國，郡國之下復析置縣及侯國；其承曹魏故事者，則有與縣及侯國同等之王國、公國。自漢季以降，諸州或置刺史，或任州牧，其權力輕重輒因其人而定。晉雖盛置刺史，然亦間有州牧，若東海王越之牧豫州，卽其例也。宋書百官志謂其時牧爲二千石，刺史六百石，惟其輕重則不在此；蓋魏、晉以下，刺史多帶將軍開府，任重者爲使持節，權輕者爲持節，再次爲假節，若單車刺史則又下矣。此雖涉及軍制，然其時一般人士固以此而別刺史之高下也。

西晉郡國置太守、相，縣置令、長，亦若漢、魏舊制。郡縣亦各有等級，郡有不滿五千戶者，五千戶以上者，及萬戶以上者；縣則有不滿三百戶者，三百戶以上者，五百戶以上者，千戶以上者，千五百戶以上者。縣而不滿三百戶，亦云小矣。

漢初封建僅有王國，若宋、衛之封公，則王莽創之。魏氏之世，公國始多。司馬昭爲晉王，因裴秀等

之議而建五等制度，五等者，公、侯、伯、子、男也，而諸王階級獨在五等之上。秦始皇初年復罷五等之制，存者惟王、公、侯等國而已。

秦始皇元年大封諸王，以郡爲國，邑二萬戶爲大國，萬戶爲次國，五千戶爲小國。所謂大國者，平原、汝南、琅邪、扶風也；次國則梁、趙、樂安、燕、安平、義陽；其餘皆爲小國。公國亦三等，邑萬戶以上爲大國，五千戶以上爲次國，不滿五千戶爲小國。其後屢有增損，公侯之國與縣王之國皆與諸縣相等矣。

本章重要參考書：

晉書。

畢沅：晉書地理志新補正。

方苞：新校晉書地理志。

第十五章 東晉南北朝疆域概述

第一節 五胡亂華及漢族之南遷

兩漢以來，每移塞外降胡處於內地，以爲羈縻之計，漢季塞下居民見逼於異族，紛徙內郡，而異族之人又乘隙南遷；下迄晉初，不惟塞下諸郡盡爲戎居，卽關、隴、汾、晉亦多胡踪。時人雖迭倡徙戎之論，而執政者不聽也。及八王亂起，胡人乃俟隙而動；永嘉禍作，諸胡遂紛紛並起，一發而不可收拾矣。其時中原州郡瓜分豆剖，極紛亂之能事，其間亂離蓋已一百三十餘年，生民顛沛流離，秦、漢以來未之有也！

永嘉之亂，始於前趙劉淵，而諸胡繼之，建國十六，卽五涼四燕三秦二趙與夏成漢也（其中前涼、西涼、北涼皆漢人）。諸國領土，以後趙、前秦爲最廣，而前秦尤甚，北方諸郡盡入其版圖，幾與晉室

對立。其他各國或據數州，或竊一方，皆稱王稱帝，相互爭長。今略論其疆域，列表於右：

國名 領州 四境備

考

前趙 雍、幽、冀、青、二劉盛時，其地東不劉淵起於離石，都左國城，號漢，尋徙蒲子，又徙平陽。劉曜

司隸、荆、豫、過太行，南不越嵩、洛，徙都長安，爲石勒所滅。

殷、衛、東梁、西不踰隴坻，北不出

西河陽、北汾晉。（用顧祖禹語，下同）。

兗、并、秦、涼、

朔、益。

後趙 司、豫、兗、冀、石趙盛時，其地南逾

青、徐、幽、并、淮、漢，東濱於海，西至

朔、雍、秦、荆、河西，北盡燕、代。

揚、營、洛、涼。

石勒本上黨羯奴，初屬劉淵，後據襄國稱帝。石虎遷於鄴，虎死，養子冉閔殺石氏種族自立，爲慕容燕所滅（顧氏紀要，石虎置涼州於金城）。

前燕

平、幽、中、洛、

慕容燕盛時，南至汝

慕容氏初居遼西棘城之北，至魔始營龍城而居之；其子

豫、兗、青、冀、

穎，東盡青齊，西抵崑

雋初遷薊，後都鄴，爲前秦苻氏所滅。（洪氏十六國疆域

并、荆、徐。

毘，北守雲中。

志，慕容氏尙有揚州淮南、蘭陵二郡。）

前秦

司隸、雍、北

苻堅盛時，南至邛、樊，

苻氏自健時，入關據長安，至堅時，其勢遂大，盡平北方諸

雍、秦、南秦、

東抵淮、泗，西極西域，

雄，然淝水敗後，瞬卽瓦解矣。

洛、豫、東、豫、

北盡大磧。

并、朔、冀、北

冀、幽、平、涼、

晉、沙、河、梁、

益、寧、兗、南

兗、青、荆、徐、

揚。

後秦

司隸、雍、秦、

姚秦盛時，其地南至

後秦姚氏本南安羌酋，曾爲苻秦部將，淝水戰後，遂叛而

涼、河、并、冀、

漢川，東逾汝、潁，西控

自立，都於常安（長安）及劉裕北伐，始滅其國。

荆、豫、徐、兗、

西河，北守上郡。

梁、南秦、南

梁。

後蜀

益、梁、荆、寧、

李成盛時，東守三峽，

竇人李氏，西晉時因饑饉就食於蜀中，至雄，稱帝於成都，

漢、安。

南兼夔、襄，西盡岷、邛，

國號成；至壽，又改國號曰漢，爲桓溫所滅。

北據南鄭。

前涼

涼、河、沙、定、

張氏盛時，南逾河、湟，

前涼張氏本爲晉臣，及魏時艱，乃退保河西，威力所至，于

商、秦。

東至秦、隴，西包葱嶺，

闡焉者皆臣屬之；至重華，始稱涼王，其後沒於苻秦。

北暨居延。

西涼

涼。

西涼李暠據酒泉稱秦、涼二州牧。傳子歆，爲沮渠蒙遜所

後涼
涼。

滅。熹所領雖號二州，實僅涼州一隅。

後涼呂光亦苻氏舊將，嘗以兵西伐焉耆等國，後據姑臧稱王。至呂隆時，降於姚秦。

後燕
冀、幽、平、營、

後燕盛時，南至琅邪，

自苻秦侵晉，破於淝水，諸將紛紛自立，燕裔慕容垂亦據

兗、青、徐、豫、

東訖遼海，西屈河、汾、

中山稱王，是爲後燕。垂歿，魏拓拔氏取鄴及河北地，垂子

并、雍。

北暨燕代。

寶東保遼東。後馮跋作亂，後燕遂亡。

西秦

秦、東秦、河、

乞伏盛時，其地西逾

苻堅敗後，鮮卑族乞伏國仁據苑川自立。國仁死，其弟乾

北河、定、沙、

浩亶，東極隴坻，北距

歸遂稱秦王，後滅於夏。

涼、梁、南梁、

河，南略吐谷渾。

商、益。

北燕

平、幽、冀、并、

北燕馮跋據後燕遼東舊域，都於和龍，爲魏所滅

青。

南涼

涼。

南涼盛時，東至金城，西至西海，南有河、湟，

南涼禿髮烏孤據廉川稱王，後為西秦所滅。

北據廣武。

南燕

司隸、青、并、幽、徐、兗。

南燕之地，東至海，南濱泗上，西帶鉅野，北

後燕慕容垂歿後，魏兵破鄴，燕主寶東走遼東。時垂弟慕容德守鄴，亦棄鄴據廣固，因稱帝，後為劉豫所滅。

薄於河

北涼

涼、秦、沙。

蒙遜盛時，西控西域，東盡河、湟。

北涼沮渠蒙遜都張掖，為魏所滅。

夏

幽、雍、朔、秦、北秦、并、涼、

勃、勃盛時，南阻秦嶺，東戍蒲津，西收秦、隴，

赫連勃勃據統萬稱夏，後為吐谷渾所滅。

豫、荆。

北薄於河。

中原之地既為胡虜所割據，遺黎不堪異族之壓迫，紛紛南渡（當時漢、胡之間傾軋極烈，冉閔

誅石氏，羯胡死者二十餘萬，可見一斑。晉書王導傳曰：『洛京傾覆，中州仕女避亂江左者十六七。』其數之多，可以知矣。南遷之人民多就江淮之下游，蓋其時元帝渡江建都建康，京畿之地自爲衣冠仕女聚會之中心，故南徐州一帶（晉人僑置諸州，不加『南』字，其詳具見錢大昕十駕齋養新錄中。此處僅以別於江北之徐州，故仍作南徐州）移民至者尤多。惟移於江淮間者實以黃河下游之人民爲多，略包今山東河北及河南東部，蓋其地距江淮間較近，而遷徙之時亦較易也。若黃河上游今陝、甘、山西及河南西部之人民，又多移就漢水以南江水上游巴、蜀諸地。此劇烈之胡禍及大量之移民，遂使漢族之文化由中原而轉至江左，漢魏之時中原人物聲教之盛，一蹶而不能復振，故文中子謂『江東，中國之舊也，衣冠禮樂之所就也』（中說述文篇）。此大量之移民雖遠離本土，猶稱故名，政府特爲別置州縣，而僑州郡縣制度因以成立，其詳請述之下節。

第二節 僑州郡縣制度之建立

五胡亂起，中原板蕩，士民遙思故國，紛紛南渡，其時上下咸思匡復，渡江之流人以爲終有北還

之期，每視僑寓爲權宜之計。且其時門第之風漸盛，當世氏族每以郡望別高下，故土雖失，常欲存舊名以資辨識，故雖遠僑他地，猶稱故郡。政府以綏懷遺黎，輒因其遷移之地而錫以故土之名，於是僑州、郡、縣制度因之而起。元帝太興三年以琅邪國過江人民僑立懷德縣於建康，是蓋此種制度之濫觴也。

僑州、郡、縣制度之建立，雖以流民之遷徙爲主因，然實際則非盡出於此。自南北對峙之後，接壤之地每因兵爭而變遷，故州、郡之建置亦時有不同。試以宋志所載之南豫州爲例，自祖約失譙以後，退治壽春，其後治所益輾轉不定，蕪湖、邾城、武昌、牛渚、歷陽、馬頭、譙、壽春、姑孰、宣城諸地，迭爲刺史治所，是蓋防禦北虜，故因時而不同也。

渡江之初，每有洛都刺史挾其兵力來歸，其舊治雖失而其兵力依然完整，政府爲位置此失地之刺史，每因其所至之地而置州郡，是同爲僑置，固不以人民遷徙爲轉移也。若郟鑿初鎮鄒山，兗州刺史卽治於其地，及其南行，刺史治所又隨之移於廣陵，卽其例也。此蓋國家姑息一二擁有軍力之藩鎮，而爲此權宜之計，非一般之情形也。

流民之遷徙既爲僑置州、縣之主因，其遷徙之時初非同至一地，故往往一州之人散居數處，因其居留非僅一地，而僑置名目相同之郡、縣，如太原郡當西晉初固并州之地，而宋世既於青州置太原刺史，又於秦州置南太原刺史，蓋二地皆有故太原之流民也。亦有諸州郡之流民羣寓，一地復各稱其舊籍，故咸康四年，京口一地竟爲魏郡、廣川、高陽、堂邑諸僑郡及所統之僑縣共治之地。江左輒有一州僅失一部，則僑置郡、縣當在本州未失之部，東晉初年，臨淮太守治於歷陽，晉末僑於丹陽之于湖，不出揚州之境，此習見情形也。然每有州雖未盡失而人民已遠徙者，若淮南之義成縣，宋時且遠置於襄陽，又陞之爲郡；東晉揚州之松滋，反寄治於尋陽，松滋尙屬揚州，義成已改隸雍州，此皆因時制宜，非有定規也。

僑置州郡既爲一時權宜之計，故其民多不著土籍，寓居既久，漸同土著，此范寧所謂「人安其業，邱壠墳柏皆已成行，雖無本邦之名，而有安土之實也」。（晉書范寧傳）。國家設官施政，一同實郡，惟僑實相錯，其間轄隸統屬複雜特甚，洪亮吉東晉疆域志卽因此而作也。今依洪氏所述，究其僑實關係，略列如左：

實州僑郡 例如荊州新興郡、益州南陰平郡、新興初隸并州、陰平原屬秦州。

僑州實郡 例如徐州廣陵郡、秦州陰平郡、徐州原治彭城、後送僑治江南北、秦州本鎮上邽、江

左或治襄陽或治漢中。

實郡僑縣 例如淮陵郡廣陽、東安郡發干、廣陽於西晉屬燕國、發干於西晉屬陽平郡。

僑郡實縣 例如南東海郡之丹徒、武進諸縣皆當地之實縣也。

僑州僑郡 例如豫州汝南郡、僑於江夏。

僑郡僑縣 例如陽平郡、館陶、濮陽等縣，僑於淮北。

僑州、郡、縣既因流民而置，故每當中原亂離、淮海不安之時，僑置即因而增多，若永嘉諸胡之亂，華、祖、約、蘇、峻之倡亂，江淮間與夫康、穆以後關中再爲胡、氏所蹂躪，皆爲流民大舉遷移之時，而僑置州、郡、縣之增置亦以此諸期爲最盛。隆安、興寧間，桓溫整飾閭閻，行土斷之法，流民與土著間之差別漸泯。義熙中又踵行其法，依界土斷，於是諸流寓郡縣多被省併，僑置之風始稍殺矣。

晉末劉裕北伐，中原諸地一時又爲江左所有，舊土既得，復建州郡，然昔日之僑置者仍因而不

廢，僅於新得諸實州郡上加「北」字，以資分別。元嘉以後，北虜復數數南侵，關西中原再度淪陷，於是曩所加「北」字諸州郡亦僑於江、淮間，尋於舊日所僑置者冠以「南」字，「南」「北」相對，益形複雜；其後雖除「北」字，其複雜之情形依然如故。

自桓溫、劉裕迭行土斷之法後，流寓漸同土著，僑置亦類實土，其間繁雜愈甚。「魏邦而有韓邑，齊縣而有趙民，日省置交加，日回月徙，寄寓遷流，迄無定託，邦名邑號，難或詳書」（宋書律志），沈休文已慨乎言之矣。自僑置之制興，疆域區劃頗異疇昔，秦、漢舊規無復存留，隋、唐以後即大異其趣，故謂此種制度爲吾國疆域史上之一大分野，亦無不可。

自東晉開僑州、郡、縣制度之端，宋、齊、梁、陳諸代皆承其陋習，陳、陳相因，此制殆與南北朝共長久。

第三節 江左諸朝疆域之變遷

晉自永嘉亂後，中原諸地盡爲胡有，元帝倉卒渡江，暫處建康，僅保江、淮以南諸州郡，而淮、水、南北又數爲漢、胡爭鋒之地，其時疆域之廣狹頗無一定，朝得一城夕即棄之者，已成習見之事。宋書州

郡志述其時之疆域曰：「自夷狄亂華，司冀、離、涼、青、并、兗、豫、幽、平諸州一時淪沒，遺民南渡，並僑置牧司，非舊土也。江左又分荆爲湘，或離或合，凡有揚、荆、湘、江、梁、益、交、廣，其徐州則有過半，豫州惟得譙城而已。」（案宋志雖云司冀……諸州，江左並僑置牧司，然晉、宋諸志不惟無僑立平州之名，抑且無以平州移民所創立之僑郡、縣，宋志所言非盡實錄。）僑置州、郡、縣之制度，僅爲弱國對於所失土地表示留戀與懷念，故雖置官設吏，亦不過若望梅止渴，存其名而已。是東晉實有之土地僅荆、揚等九州，與夫殘餘之徐、豫，較之西晉相差已過半矣。（案寧州自西晉初始置，東晉尙存，宋志不言及，誤矣。）

自元帝東遷，士大夫多痛感故國之淪沒，時思恢復，如祖逖之鎮譙城，庾亮之戍石頭，皆嘗以收復故國山河爲己任，然均未伸其志。及桓溫、劉裕始得大舉出師，桓溫以永和初西討成漢，收復益、梁之地，又遣軍北伐，西至灊上，以糧盡而返；太和初再出，爲慕容垂敗於枋頭，司州諸地一度入晉，不旋踵而又失之；及苻堅勢盛，益、梁之地又復淪陷。苻秦敗後，慕容德、姚興又迭起於司、青諸州，而巴、蜀亦爲譙縱所據。義熙初，劉裕又復北伐，東自廣固，西至關中，皆爲晉有，青、兗、豫、司諸州咸復故土，又使朱齡石西征譙氏，盡復益、梁之地。惜劉氏急圖篡位，遂棄關中，其地再淪於赫連勃勃，良可惜也。（晉志

不載東晉之郡縣數目。

劉裕伐秦歸後，未幾卽受晉禪，稱宋帝。景平、元嘉之間，宋魏屢興兵戎，然河南諸州郡尙多爲宋守。宋書州郡志以大明八年爲斷，共得二十二州，其總敘中述諸州之分合曰：『宋世分揚州爲南徐、徐州爲南兗，揚州之江西悉屬豫州，分荆爲郢，分荆爲司，分廣爲越，分青爲冀，分梁爲南、北秦。』案宋志南豫州條云：『永初二年，分淮東爲南豫州，治歷陽，淮西爲豫州。』僑置豫州之分南北當始於此。其後雖遷徙無定，要未廢省，總序中無一言及之，誤矣。又秦州無南北之分，此亦誤記。合益、寧、江、交、兗五州，卽大明之二十二州。（通典卷一七一州郡一載宋世有郡二百三十有八，縣千一百七十九。）其時黃河、秦嶺以南皆入劉宋版圖，自東晉元帝渡江，至陳氏亡國，其間疆域之廣，無出其右者。然自明帝泰始以後，魏人大舉南侵，於是淮水之北，豫州西部，一時俱沒，以江、淮爲北境，國土頓蹙，於是僑徐、兗二州於淮南，立青、冀二州於贛榆，國威頓減矣。

南齊書州郡志記蕭氏諸州凡二十有三，其名曰揚、南徐、豫、南豫、南兗、北兗、北徐、青、冀、江、廣、交、越、荆、巴、郢、司、雍、湘、梁、秦、益、寧。（通典卷一七一州郡一載齊氏有郡三百九十有五，縣千四百七十有四。）

滅，陳兵亦被迫南旋，淮南又淪於周人，故隋書地理志言陳氏之疆域曰：「威力所加，不出荆、揚之域，州有四十二，郡唯一百九，縣四百三十八。」徐文範東晉南北朝輿地表記陳太建末之州郡縣，謂其時有州六十四，郡百六十六，縣幾六百，與隋志異矣。徐氏所載諸州爲：

揚	南徐	東徐	東陽	縉	豫	宣	北江	江	合	西江	南江	寧	吳	高		
閩	豐	北新	土	富	洄	豪	泉	郢	荆	南荆	信	武	沅	盧	湘	巴
雋	湘	羅	營	衡	東衡	郴	靜	東靜	桂	廣	瀛	成	石	新	隴	建
定	尹	東寧	高	東羅	越	交	南新	愛	德	南	合	安	黃	崖	(徐氏之	

言曰：『方輿紀要云：「陳有州四十二，郡百有九，縣四百三十八，實未盡其數，卽瀛、建等州時已罷併，吳、宣等州時尙未置，去此數州，尙有五十餘州。余蓋括陳氏所置之州除所失江北地，統計於此，卽縣已是實數。』

宣帝末，周將司馬消難以河北九州來歸（郢、隨、溫、應、土、順、河、潁、岳），周復取之，仍不能越江而北也。資治通鑑隋紀：『開皇九年，陳國皆平，得州三十，郡一百，縣四百。』胡注：「按隋志陳境當時有揚、東揚、

南徐、吳、閩、豐、湘、巴、武、江、郢、廣、東、衡、衡、高、羅、新、隴、建、成、桂、東、寧、靜、南、定、越、南、合、崖、安、交、愛、凡三十州。是陳氏季年國土益盛矣。

第四節 北魏周齊疆域之分合

元魏拓跋氏其先爲鮮卑索頭部，世居漠北，後漸南遷，居漠南。晉永嘉初，其種人有猗盧者，助并州刺史劉琨討鮮卑叛者劉虎等，頗有功，晉帝特授爲大單于，封爲代公，於是猗盧遂率其種人徙居塞內。又傳至什翼犍，國始強大。斯時前秦苻氏適四出征討，平滅諸雄，前涼張氏、前燕慕容氏皆爲夷滅，秦兵復北向擊代，拓跋之族遂四散離居。及苻堅伐晉，敗於淝水，曩日被征服之諸族紛紛並起，各據土地，稱帝稱王，於是什翼犍之孫拓跋珪復召集所部，居定樂，復稱代王，尋改號爲魏，既向與燕構釁，取中山，因遷都於平城。至其子明元帝又漸南下，爭河南之地，而魏之南疆遂遠至許昌、汝陽諸地矣。太武帝時，西破統萬，驅夏赫連氏，尋得蒲反、長安。太延以後，又東平遼東，西破姑臧，北燕、北涼皆被夷滅，於是北方大定。自晉永嘉以後擾擾攘攘，旋起旋滅之十六國，至是遂盡入元魏之版圖，而與南

朝成對峙之形勢矣。

魏自太延以後，國境西至流沙，東接高麗，惟州郡建立多因時制宜，靡有定規。太和十年始大加釐定，凡得三十八州，二十五州在河南，十三州在河北。資治通鑑胡三省注記其諸州名稱曰：「河南二十五州：青、南青、兗、齊、濟、光、豫、洛、徐、東徐、雍、秦、南秦、梁、益、荆、涼、河、沙。時又置華、陝、夏、岐、班、郢，凡二十五。河北十三州：司、并、肆、定、相、冀、幽、燕、營、平、安。時又置瀛、汾，凡十三州。」然胡氏又引蕭子顯之說曰：「雍、涼、秦、沙、涇、華、岐、河、西、華、寧、陝、洛、荆、郢、北、豫、東、荆、南、豫、西、兗、東、兗、南、徐、東、徐、青、齊、濟、光二十五州在河南；相、汾、懷、東、雍、肆、定、瀛、朔、并、冀、幽、平、司等十三州在河北。」（胡氏引文略與南齊書魏虜傳異。）二說不同，姑並存之。

魏太武、孝文之世，國力頗強，屢出兵遠征，與困守江左之南朝兵爭尤多。江、淮間之州郡輒被侵凌。宣武帝之時，又得漢川、劍閣、淮西諸地，國勢益盛。自孝文遷都洛陽，承漢、魏之舊規，復受漢族之同化，國既富強，文化亦漸高。惟孝莊帝之時，遭爾朱氏之亂，國威頓衰，三數年後，且復分爲東、西，東魏居鄴，西魏則遷於長安。及高洋篡東魏爲齊，宇文覺代西魏稱周，於是與江左之梁、陳共成鼎峙之勢矣。

魏收之魏書地形志雖亦稱爲一代典籍，然吾人殊未能據以知元魏疆域之詳情；蓋收志以武定時之簿籍爲據，武定乃孝靜帝之年號，時魏已分東西，不數年且爲高氏所篡，故其志文頗詳於東而略於西；又以關西各地爲西魏所據，而別以永熙時簿籍爲本，一篇之中不以同一時代爲準，頗乖史法。然吾人可因以知東西魏分離後之疆域，亦未可厚非也。考收志所載共得州百一十三（通典一七一州郡一：「今按舊史管州百十有一，郡五百十有九，縣千三百五十有二」，與此不同）。東魏所轄凡八十州，其餘三十三，收謂之淪陷諸州，卽西魏之疆域也。

高齊席東魏故土，屢與宇文氏構釁，河陰、洛陽之間輒爲兵爭之地，勝負互見，其後終爲周人夷滅。文宣之時嘗遣將略地，南至於江，而武平中淮南之地又復沒於陳氏。（淮南之地計二十七州：揚南、譙、西楚、合、江、東廣、涇、楚、潼、東楚、海、秦、仁、永、郢、義、定、光、南建、衡、巴、北江、南司、羅、和、安、產）及其亡也，共得州九十有七，郡一百六十，縣三百六十五（此據隋書地理志。周書武帝紀下：「關東平，合州五十有五，郡一百六十二，縣三百八十五」，與志文不同）。徐文範記齊末疆域，謂諸州之名稱如左：

司 西 兗 黎 義 洛 北 荆 東 雍 北 豫 懷 南 汾 晉 襄 齊 青 光 兗

北兗 南兗 濟 梁 譙 睢 信 豫 廣 東 豫 鄭 南 青 膠 徐 府 雲
顯 北 顯 寧 嵐 朔 靈 建 汾 西 汾 恆 北 恆 肆 營 平 安 幽
北 燕 東 燕 鄭 南 營 定 趙 冀 滄 北 徐

與隋志之言又略異矣。

宇文周西據關中，東與高齊爭土，南得梁、雍、漢中，繼又遣軍入蜀，盡有梁、益諸州，復遠征姑臧，疆域益廣，建德初年，諸州建置乃至百餘：

雍 華 同 岐 隴 宜 原 鹽 寧 燕 涇 幽 蔚 恆 郿 敷 丹 夏
長 延 綏 靈 會 銀 復 都 安 郢 環 江 襄 隨 蔡 昌 唐 鄧
申 鄭 純 淮 潘 秦 殷 蒙 魯 豐 萬 廣 浙 信 通 硤 開 并
商 麓 洮 亭 虞 邵 秦 渭 交 河 岷 武 興 成 鳳 文 龍 扶
宕 蓬 鄯 涼 甘 瓜 巴 楚 臨 遂 合 梁 洋 金 洵 上 遷 羅
康 新 始 潼 利 沙 隆 渠 容 益 邛 雅 陸 眉 戎 資 澠 鄧

芳 瀘 益 潭 嚴 陝 中 和 蒲 絳 汾 勳 懷

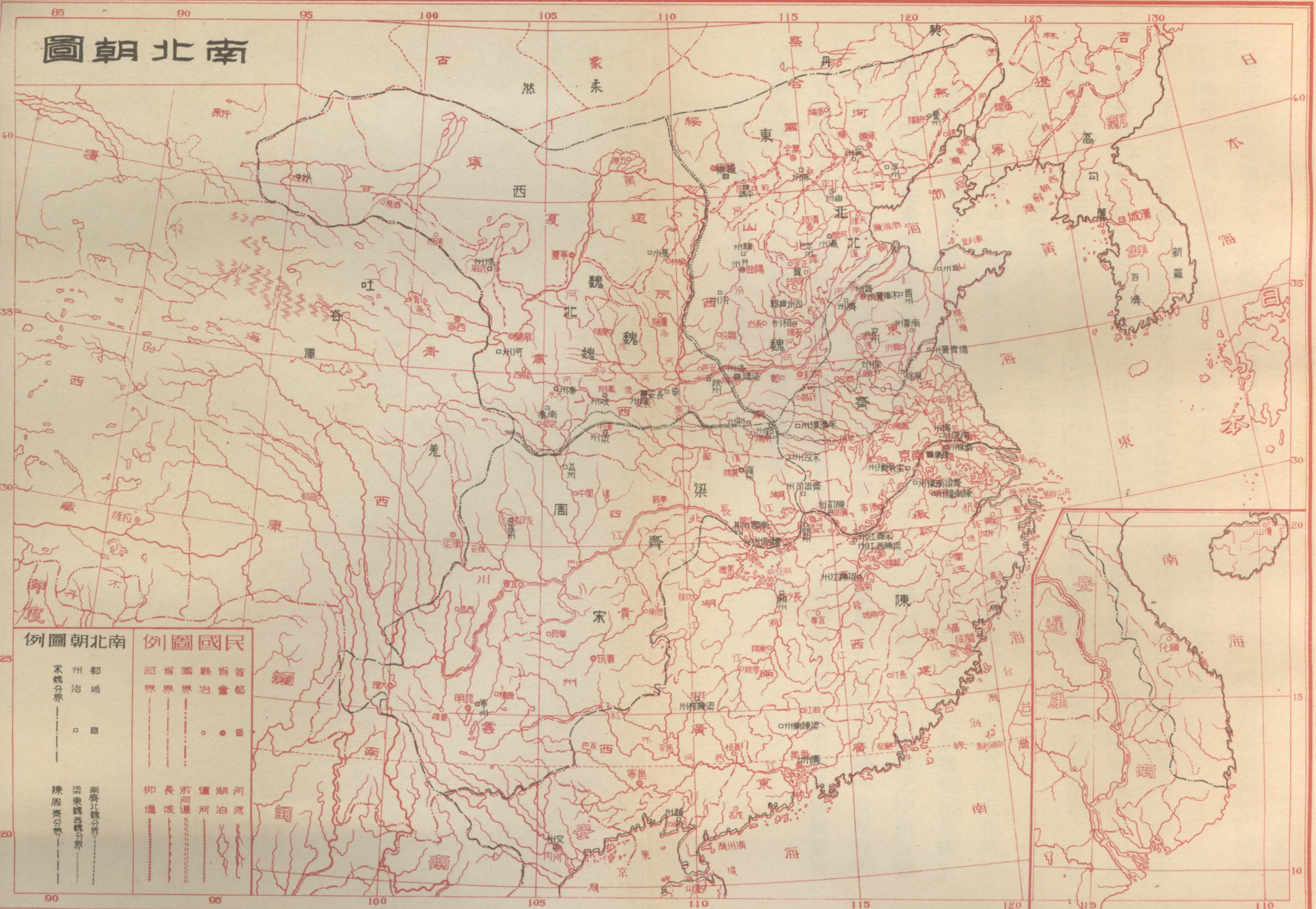
及平齊後，統一北方，其南疆自淮南迄於巴蜀，較之元魏誠時，抑又過矣。而後梁據江陵，有荆、郢、基、平、直等州，爲國外藩，固極一時之盛也。大象末，職方之臣所司凡州二百十有一，郡五百八，縣千一百二十，十有四云。

第五節 南北朝時代地方制度之沿革及其紊亂

晉自元帝渡江，卽位建康，郡國制度多仍因於西晉，而行三級之制，諸州置刺史，州牧，郡國則置守相，縣有令長，所異者則西晉置河南尹，而東晉移爲丹陽尹，蓋尹置於輦轂之下，西晉都洛陽而東，晉都建康，故尹隨時改置。宋、齊、梁、陳國都因於東晉，丹陽置尹，遂歷五代而不改。

宋、齊以後，雖仍遵行三級之制度，已稍異於東晉。吾人前讀漢時制度，當尙憶及與縣同等之道，道主蠻夷，故多置於邊境，漢後則混同諸縣，久不聞其名。宋、齊之世，別於邊地置左郡左縣，以治蠻夷之人，其左縣實卽漢代之道，特名稱少異而已。左郡左縣之等級，亦若內地之郡縣，故亦有守令。宋初

南北朝圖



例圖朝北南

例圖國民

州郡
治城
系統分界

部省國縣首
界界界治會都

陳周齊分界

兩齊北魏分界
梁宋魏齊分界

復行五等之制，廣建公侯伯子男諸國，因諸縣之地而封建之，國各置相，一同舊制。其他則州刺史（揚州刺史稱牧，因帝都在此故也），郡守，縣令長之名稱仍因而不改。

蕭齊於主蠻夷之左郡左縣之外，復置狸郡、獠郡，其名稱可考者若益州之東宕渠獠郡、越雋獠郡、沈黎獠郡、甘松獠郡、始平獠郡及越州之吳春狸郡。大抵左郡之置雖在邊地，然不必皆有蠻夷，而獠、狸諸郡，則必置於蠻夷之中。試以南齊書州郡志所載者爲例，則豫、郢、司、益諸州俱有左郡之置，而司州置者尤多，若獠、狸之郡，則僅益、越二州有之。

自東晉創僑州郡縣制度以來，江左一隅分州置縣，殊形繁雜，不惟中原州郡僑移江左，卽新析之區劃亦日漸增多，故梁天監以後，且增至百餘州，其州境之小，可以知矣。沈約生於當世，已痛感其渾淆，因謂「地理參差，其詳難舉，實由名號驟易，境土屢分，或一郡一縣割成四五，四五之中亟有離合，千回百改，巧歷不算」（宋書州郡志）。然其時固不僅分合雜亂而已，且每有郡縣「散居無實土，官長無廨舍，寄止民村」之情形（語見南齊書州郡志）。夫有郡縣而無土地，有官長而無廨舍，寧非笑談，江左諸朝如此建置，豈能令州郡制度不日趨於紊亂乎？

因州郡建置之繁雜，而各級之隸屬亦漸變更，自三級制度成立以後，州必統郡，郡必轄縣，已爲不可變更之成規。宋末越州新置諸郡，沈氏不載其屬縣，想已無縣可屬，非沈氏之故失載也。至蕭齊之時，此等情形尤爲習見，蕭子顯所著之州郡志中，無縣之郡已比比皆是。齊時荒郡尤多，此類荒郡多無民戶，遑論縣邑，僅存名稱而已。

廣建州郡不惟使諸郡無縣可轄，且使二郡合治，此二郡合治名爲『雙頭郡縣』。雙頭郡縣始見於南齊書州郡志，青州之東莞琅邪二郡卽其濫觴也。此二郡所領之縣僅三，宜其合之爲一處也。此種制度爲濫置州郡自然之結果，故蕭梁繼位仍因之而不改。實則不僅梁氏爲然，卽北朝之元魏亦嘗仿其制度，魏書地形志之雙頭郡縣多注『蕭衍置』之語，當爲取諸梁人者。地形志所載之新蔡南陳留二郡等雙頭郡縣多僅轄一縣，以二郡而共治一縣，寧非奇事！縣令何太苦，郡守何太閑？

蕭梁之世，州郡建置更屬奇觀。梁人北伐元魏，南平狸洞，每因所取之地，建立州名，輒有若干州郡，不如一村一落，卽刺史守令亦任用當地居民，類若唐代之羈縻州，當時嘗有邊徼二十餘州，卽職方之臣亦不知其處所，抑何可怪！邊關將帥一人守二三郡，尤爲習見。領土不增，州郡反多，亦一時反常。

之現象也。

南朝地方制度，多因於漢、魏，雖其間少有差異，巧立名目，然尚有脈絡可尋。若北朝則不然。元魏、周、齊雖亦三級制度，實則非因於古；蓋元魏起於北方，初興之時每於邊要形勝之處建立鎮戍，而州郡之置反不重要。自後鎮戍建置較多，鎮將輒得兼理民務，若州刺史然。明帝之後，州郡漸多，刺史郡守遂較重要。魏人分州郡縣各爲上中下三等，亦置刺史、太守、令、長，惟魏人地方行政之制度頗異。曠昔，諸州各置刺史三人，宗室一人，異姓二人，郡守縣令亦如之，實奇制也。魏人亦行封建制度，惟所封者僅王公侯子四級，王食大郡，公食小郡，而侯子則分食大小縣。

南北朝時州郡縣之濫置，固不僅江左而已。元魏而後亦多增建。魏太和中，有州僅三十八，然魏收著地理志已載百一十三州。高齊篡東魏後，得州八十（此據收志所載未淪陷諸州而言），隋書地理志謂「天保之末總加併省」。然國滅之時猶有九十七州，併省者固如斯乎？

自元魏盛置刺史、守、令之後，齊、周多因其制，然區劃既小，設官又多。上有刺史，下有令、長、太守，漸成閒員，故隋室繼統，遂廢三級之制而行二級制矣。

本章重要參考書：

晉書。

宋書。

南齊書。

梁書。

陳書。

魏書。

北齊書。

周書。

隋書。

資治通鑑。

畢沅：晉書地理志新補正。

洪亮吉：東晉疆域志。

洪亮吉：十六國疆域志。

洪麟孫：補梁疆域志。

臧勵餘補陳疆域志。

汪士鐸南北史補志。

徐文范東晉南北朝輿地表。

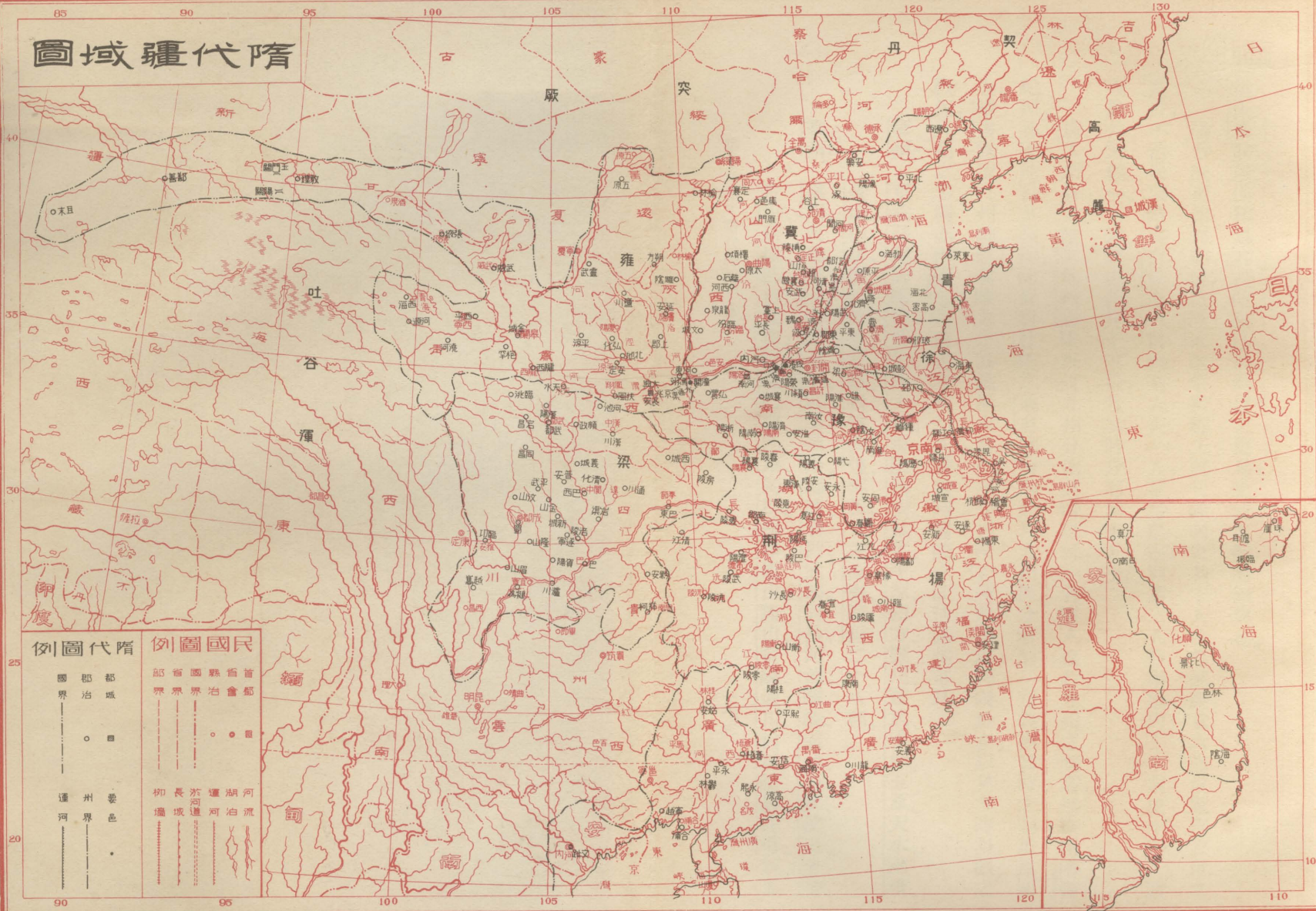
第十六章 隋代疆域概述

第一節 隋代疆域之區劃及其制度

宇文周自滅高齊之後，統一北方，未久即爲楊堅篡奪，於是復成隋。陳南北對峙之局，惟隋氏承周、齊之後，疆土廣大，陳人則據江南一隅，地小民弱，及北兵下采石，渡京口，南朝之局面遂告終結，而宇內復歸於一統。

南北朝末葉，州郡建置日益紛繁，遂至有官無土，有牧守而無人民。隋文卽位，懲其積弊，乃於開皇三年悉省諸郡，以縣邑直隸於州。自東漢季年，改刺史爲州牧後，地方之區劃相沿爲三級之制度，至是乃變爲二級制，故隋文之時，實吾國疆域沿革史上之一重要階段也。開皇九年平陳之後，因并省廢江南諸州，而南北之制度相同矣。煬帝大業三年改州稱郡，以郡統縣，與嬴秦之制度頗相類似，

隋代疆域圖



例圖代隋	例圖國民
國界	國界
郡治	郡治
都治	都治
○	○
州界	州界
邑界	邑界
○	○
湖	湖
河	河
運河	運河
汴河	汴河
長城	長城
疆域	疆域

惟大業改革僅稍易其名稱而已，於制度之更易，疆域之變遷無與也。

煬帝既更州爲郡，復仿漢武故事於郡上置司隸、刺史若干人分部巡視，掌六條以監察官吏之良否，不治民事。《隋書百官志》：「司隸臺大夫一人，掌諸巡察；別駕二人，分察畿內；……刺史十四人，巡查畿外諸郡。」司隸、刺史合共十五員，豈其時分部爲十五乎？

唐人所修之《隋書地理志》依禹貢九州分述其時郡縣，一若隋人復行九州之制者，然檢諸《隋書紀傳》，殊不能得其證據，此蓋與杜佑之《通典》述唐制而以九州區分者同一意義，與當時之制度無關也。《隋書》既依九州敘述，其時之分部遂無由詳知矣。今因《隋志》所載州郡列表於左，以見其時封疆之概況，九州之名稱亦因《隋志》之舊，閱者幸勿視爲當時實際之政治區劃可耳。

雍州：

京兆、馮翊、扶風、安定、北地、上郡、雕陰、延安、弘化、平涼、朔方、鹽川、靈武、榆林、五原、天水、隴西、金城、枹罕、澆河、西平、武威、張掖、敦煌、鄯善、日末、西海、河源二十八郡。

梁州：

漢川、西城、房陵、清化、通川、宕渠、漢陽、臨洮、宕昌、武都、同昌、河池、順政、義城、平武、汶山、普安、金山、新城、巴西、遂寧、涪陵、巴郡、巴東、蜀郡、臨邛、眉山、隆山、資陽、瀘川、犍爲、越巂、牂柯、黔安

三十四郡。

豫州：河南、滎陽、梁郡、譙郡、濟陰、襄城、潁川、汝南、淮陽、汝陰、上洛、弘農、浙陽、南陽、滎陽、淮安十六郡。

兗州：東郡、東平、濟北、武陽、渤海、平原六郡。

冀州：信都、清河、魏郡、汲郡、河內、長平、上黨、河東、絳郡、文成、臨汾、龍泉、西河、離石、鴈門、馬邑、定襄、樓煩、太原、襄國、武安、趙郡、恆山、博陵、河間、涿郡、上谷、漁陽、北平、安樂、遼西三十一郡。

青州：北海、齊郡、東萊、高密四郡。

徐州：彭城、魯郡、琅邪、東海、下邳五郡。

揚州：江都、鍾離、淮南、弋陽、蘄春、廬江、同安、歷陽、丹陽、宣城、毗陵、吳郡、會稽、餘杭、新安、東陽、永嘉、建安、遂安、鄱陽、臨川、廬陵、南康、宜春、豫章、南海、龍川、義安、高涼、信安、永熙、蒼梧、始安、永平、鬱林、合浦、珠崖、寧越、交趾、九真、日南、比景、海陰、林邑四十四郡。

荊州：南郡、夷陵、竟陵、沔陽、沅陵、武陵、清江、襄陽、舂陵、漢東、安陸、永安、義陽、九江、江夏、灃陽、巴陵、

長沙、衡山、桂陽、零陵、熙平二十二郡。

宇文周之末葉計有州二百一十一，郡五百八，縣一千一百二十四（見隋書地理志序）。隋文平陳，又得州三十，郡一百，縣四百（隋書高祖紀），是隋初共有州二百四十一，郡六百八，縣一千五百二十四。然隋書地理志載大業季年之郡縣，僅得郡一百九十，縣一千二百五十五，是減省已多矣。南北朝以來濫置州郡之情形，至此遂得告一段落焉。

隋代初都長安，煬帝大業初年營洛陽爲東京，尋復稱東都。開皇之初，置牧於雍州，設尹於京兆，以其爲帝都之所在也。煬帝既建東都，而河南郡亦置尹，比於京兆；兩都輦下之大興、長安、河南、洛陽四縣令，其品級亦異於常縣，以示略有區別也。隋文初卽位，州郡縣各因舊制分爲上中下九等，各以刺史、太守、縣令治其事，及廢郡留州，太守亦因之而廢矣。開皇十四年復改九等州縣爲上、中、中下、下四等，已稍簡於開國之時。煬帝改制，廢州置郡，而刺史復改爲太守，州縣亦由四等而爲上中下三級矣。

自東晉以後，南北分裂，兵戈交爭，多在江、淮之間，域外之開擴殆無聞焉。南朝日日欲復中原故

土終未完成其志，故土尙不能光復，域外之建樹更無論矣。元魏初尙北擊蠕蠕，耀武朔方，及東西對立，亦無暇外向矣。至隋煬之時，南北已歸一統，帝亦好大喜功，故大業初年，南征林邑，取其地爲蕩、農、冲三州，更西擊吐谷渾，復置鄯善，且末、西海、河源四郡。隋書地理志謂其時東南皆至於海，西至且末，北至五原，隋氏之盛極於此矣。惜煬帝黷武過甚，不顧民力，卒至高麗之師未旋，叛逆之軍已起，國滅身亡，誠可慨也。

第二節 運河

吾人今日披閱地圖，尙能見巨河蜿蜒，自南徂北，橫貫吾國東部，此卽吾國二大工程之一。運河是也。海通以前，固南北交通之捷徑也。運河之開鑿，遠起於春秋之時，吳王夫差將北伐齊，以爭霸於中原，乃鑿邗溝（亦稱韓江，或曰邗溟溝）以通江、淮，謀運輸之便利。其水自廣陵東南之邗城，引江東北，通射陽湖，復西北至末口入於淮，是爲運河之創始。自後開河運輸之事，數見不鮮，西漢關中之漕渠，東漢河南之陽渠，皆其著者。然其工程多限一地，其利益復僅溥於一時，若大規模之開鑿，則

在於隋代。隋代以洛陽爲中心，西達關中，南至餘杭，北迄涿郡，費全國之力始告成功，後人所艷稱之。隋煬帝開運河，卽謂此也。

運河之工程雖以煬帝時爲最鉅，然隋代鑿河之發軔則不自煬帝始也。文帝建都關中，憫漕運之維艱，乃於開皇四年，使宇文愷尋漢漕渠之舊蹟，率工開鑿，引渭水自大興城東至潼關三百餘里，是爲廣通渠（後改爲永通渠）。蓋以渭川水力大小無常，流淺沙深，動致阻闕也。此渠開後，轉運便利，關內賴之。開皇七年，又於揚州開山陽瀆以通運漕，蓋是時方經營江南，舉師伐陳，開鑿此瀆正以便利軍運也。

煬帝繼位，好大喜功，既耀兵四夷，復力求建設，於是踵文帝故事，大鑿運河，其所成就者爲通濟渠、邗溝、江南河及永濟渠是也。煬帝大業元年卽詔開通濟渠，大發河南諸郡男女百餘萬，自西苑引穀洛水入於河，西苑卽煬帝常遊幸娛樂之處，渠之所以始於此者，爲遠遊時便利計耳。渠過洛陽城東南，復東流逕偃師縣南，東至鞏縣之洛口入於河，此段渠身蓋循東漢張純所開陽渠之故道而作也。自洛口東行卽利用黃河水勢，又東至汜水之板渚，引河水東南流，因古鴻溝、汴渠故迹，過大梁，東

入泗，而合於淮。自洛陽西苑至此，卽所謂通濟渠是也。浮淮而下，至文帝所開之山陽瀆，折而南流，復利用吳王之故河，南達於江。淮之間，卽因舊名而稱之曰邗溝。大業六年，煬帝欲巡會稽，乃敕開江南河，自京口至餘杭八百餘里，此段運河直至今日猶爲蘇、杭諸地交通之塗徑也。

由通濟渠入邗溝，再入江南河，乃東南交通之幹脈。其至東北之工程則爲永濟渠。永濟渠之開鑿，乃大業四年事，其時方遠征高麗，故有開此渠之議。隋書煬帝紀所謂發河北諸郡男女百餘萬，開永濟渠，引沁水南達於河，北通涿郡是也。此渠工程似較河南諸渠尤爲繁難，蓋河北諸郡之男女多參與斯役也。吾人試思諸大運河之成功，不過數年間之事耳，南北縱橫乃至數千里，宜其騷動天下矣。此渠起於沁水，導沁水入衛河，循衛河過清河而至於涿郡。隋人之涿郡理薊，其故址在今北平附近，此河由今河南沁陽直達北平附近，其間數千里，工程之大殊可驚人。

隋代所鑿運河，雖蜿蜒數千里，然至今大半已漸湮沒。蓋運河之用多爲漕運，故歷代鑿河多以京師爲中心，西漢漕渠，隋文廣通，皆爲此也。煬帝東都河南，而各渠卽以洛陽爲出發點。及唐都長安，關中粟米多仰給於東南，水路轉運，朝野咸重，故隋文廣通盛被利用。宋徙汴京，關中水利遂漸失修。

元、明、清諸代舍關中、汴、洛而都燕京，於是政治中心由西北中原而移於幽、薊，幽、薊之粟米亦惟東南是資，故元、明運河漕轉，亦爲二代要政，然其所修者與隋運河異途矣。吾人今日所稱運河，卽指元、明以後而言也。今運河自北平直至浙東，約分八段：

通惠河（北平至通縣）；

北運河（通縣至天津）；

南運河（天津至臨清）；

山東運河（臨清至邳縣）；

中運河（邳縣至淮陰）；

淮南運河（淮陰至江都）；

江南運河（鎮江至杭縣）；

浙東運河（杭縣至剡溪）。

今運河八段之中，僅中運河及淮南、江南三段尙依稀能見隋氏之遺跡，其他各渠殆無聞矣。

運河之工程其堅巨與長城相似，其在當時糜金錢，苦人民，而歷代葺修改築尤大費經營，秦皇
煬帝且因此而亡其國家，然時過境遷已漸失其效用而徒留供後人之憑弔可慨也！

本章重要參考書：

隋書。

楊守敬：隋書地理志考證。

第十七章 唐代疆域概述

第一節 唐代疆域之區劃及其制度

隋季天下大亂，羣盜四起，唐高祖舉兵太原，西定關中，疆域之制度仍因隋氏舊制，僅改郡爲州而已。惟其時羣雄並起，各不相下，納地來歸者往往因其所盤據之處，割置州縣，於是州縣之數較之隋季已增數倍。太宗貞觀初年，天下大定，乃力加省併，復因山川形勢之使，分國內爲十道：

關中 河南 河東 河北 山南 隴右 淮南 江南 劍南 嶺南

道名之創立實吾國疆域史上之一新名稱也。

吾人若非健忘，當尙能憶及漢武帝後之虛三級制度。漢武之制度乃以郡統縣，復以州刺史司監察諸州之責；自經南北朝之紛亂，州郡之地位與區劃漸無差別，故隋、唐兩代州郡名稱遂能互相

更易，昔日監察太守或統轄諸郡之州刺史，至此已直轄縣令矣。太宗因別於諸州上置十道，十道卽漢十三州之變形也。此種道之建置，多因於自然地理之形勢，究其最初之意義亦不過地理上之劃分，實非行政上之具體區域也。

玄宗開元二十一年，疆域區劃又經一度新改置，由十道變而爲十五道，十五道者，山南、江南各分爲東西二道，復增置京畿、都畿及黔中三道也。經此次改置，諸道境漸成定制，今述其所轄府州於左（府之建置見另節）。

京畿道

轄府二：京兆、鳳翔；州四：華、同、商、邠。

關內道

轄都護府二：單于、安北；州二十四：隴、涇、原、渭、武、寧、慶、鄜、坊、丹、延、靈、威、雄、警、會、鹽、夏、綏、銀、宥、麟、勝、豐。

都畿道

轄府一：河南；州一：汝。

河南道

轄州二十八：陝、虢、滑、鄭、潁、許、陳、蔡、汴、宋、亳、徐、泗、濠、宿、鄆、齊、曹、濮、青、淄、登、萊、棣、兗、海、沂、密。

河東道

轄府二：河中、太原；州十九：晉、絳、慈、隰、汾、沁、遼、嵐、憲、石、忻、代、雲、朔、蔚、武、新、潞、澤。

河北道 轄都護府一：安東；州二十九：孟、懷、魏、博、相、衛、貝、瀆、邢、洺、惠、鎮、冀、深、趙、滄、景、德、定、易、幽、涿。

瀛、莫、平、嬀、檀、薊、營。

山南東道 轄府一：江陵；州十七：峽、歸、夔、澧、朗、忠、涪、萬、襄、泌、隋、鄧、均、房、復、郢、金。

山南西道 轄府一：興元；州十六：洋、利、鳳、興、成、文、扶、集、壁、巴、蓬、通、開、閬、果、渠。

隴右道 轄都護府二：北庭、安西；州十九：秦、河、渭、鄯、蘭、臨、階、洮、岷、廓、疊、宕、涼、沙、瓜、甘、肅、伊、西。

淮南道 轄州十二：揚、楚、滁、和、壽、廬、舒、光、蘄、安、黃、申。

江南東道 轄州十九：潤、昇、常、蘇、湖、杭、睦、越、明、衢、處、婺、溫、台、福、建、泉、汀、漳。

江南西道 轄州十九：宣、歙、池、洪、江、鄂、岳、饒、虔、吉、袁、信、撫、潭、衡、永、道、郴、邵。

黔中道 轄州十三：黔、辰、錦、施、敘、獎、夷、播、思、費、南、溪、溱。

劍南道 轄府一：成都；都護府一：保寧；州三十八：彭、蜀、漢、嘉、眉、邛、簡、資、雋、雅、黎、茂、翼、維、戎、姚、松、當、

悉、靜、柘、恭、保、眞、霸、乾、梓、遂、綿、劍、合、龍、普、渝、陵、榮、昌、瀘。

嶺南道 轄都護府一：安南；州七十三：廣、韶、循、潮、康、瀧、端、新、封、潘、春、勤、羅、辯、高、恩、雷、崖、瓊、振、儋、萬。

安、邕、澄、賓、橫、潯、鬱、欽、貴、龔、象、藤、巖、宜、濃、籠、田、環、桂、梧、賀、連、柳、富、昭、蒙、嚴、融、思、唐、古、容、牢、白、順、繡、鬱、林、黨、竇、禹、廉、義、陸、峯、愛、驩、長、福、祿、湯、芝、武、莪、演、武、安（從新唐書地理志）。

唐初承受隋氏之郡計百九十，而縣亦有一千二百五十五。高祖迭事建置，爲數殊多。貞觀初年，雖盛有省併，仍遠過於隋代，十三年定簿，共得州府三百五十八，縣一千五百五十一；其明年平高昌，復得州二縣六。此後時有增損，開元末年，國內郡（州）府凡三百二十八，縣千五百七十三，而因降附諸夷所置之羈縻州縣，尙不在其數，可謂盛矣。

高祖於關中受禪，卽以長安爲京師，建都於其地。高宗營洛陽爲東都，與隋氏同制。武后執政，以洛陽爲神都，自長安遷居之，又於太原置北都，因有三都之號。中宗復辟，神都又稱東都，重返居於長安，並北都亦廢之，仍兩都之舊。玄宗之時，再復北都，而河中府亦一度有中都之目。肅宗至德二年，立五京之號，五京者：中京長安，東京洛陽，北京太原，西京鳳翔，南京成都。上元初，移南京於江陵；次年卽罷四京之號，專以長安爲都。肅宗元年，再復五都，五都卽上元初之五京也。旣而又罷西南二都，寢成定制。

論唐代疆域者，每稱開元之時爲極盛，舊唐書地理志所言「東至安東府，西至安西府，南至日南郡，北至單于府」，較諸漢武之時抑已過矣。然此僅就國內而言，若羈縻州縣之設立，尤屬廣泛，自高麗以至於波斯，無往無唐官吏之足跡，其疆域之廣大，自古以來所未嘗有也。

第二節 府制之確立及其種類

唐初於全國疆域分置十道而外，復於各形勢重要之地別立諸府，道與府皆吾國疆域史上之新制度也。唐代諸府可分三種，沿邊各地則有都護府，國內要區則設都督府，諸京都所在則置府尹，名稱相似，實則各有不同，請分述之。

唐代最早之府，當推總管府，總管府卽都督府之前身也。其濫觴遠始於曹魏，魏黃初中置都督諸州軍事之官，其初專理軍政，與民事無關也。晉初始兼刺史，南北朝以下漸成定制，刺史必帶開府，單車刺史遂不爲世人所重。北周改都督爲總管，卽唐制之所因。武德七年改稱都督，始成定制。續通典職官謂「都督掌督諸州兵馬、甲械、城隍、鎮戍、糧廩，總判府事」（卷三十六），是仍兼理軍民，與

南北朝時無殊也。都督除轄其所在之州外，兼轄其鄰近各州，其所在之州因稱曰都督府，他州皆號支郡。武德中著令，凡轄十州以上者稱大都督府，其時國內稱大都督府者凡五，洛、荆、并、幽、交五州是也。武德貞觀之時，都督府之建置頗多，括地志稱『貞觀十三年，凡天下有都督府四十一，分統天下州縣，唯近畿九州無所隸』（初學記引）。是亦一時之重要制度也。

景雲初，併省諸都督府，共得大、中、下都督府二十有四：

大都督府 揚、益、并、荆四州。

中都督府 汴、兗、魏、冀、蒲、綿、秦、洪、潤、越十州。

下都督府 齊、鄆、涇、襄、安、潭、遂、通、梁、夔十州。

此二十四都督府分轄國內諸州，惟畿內諸州不隸焉。都督司糾察所管州刺史以下官人善惡，其職比漢十三州部刺史，而權威則遠過之，故不久即以權重而廢。

太極之初，復以并、益、荆、揚爲大都督府。開元十七年，增潞州而爲五。其時制定上、中、下之等第，城內共有都督府四十：

上都督府 潞、益、并、荆、揚五州。

中都督府 涼、秦、靈、延、代、堯、梁、安、越、洪、潭、桂、廣、戎、福十五州。

下都督府 夏、原、慶、豐、勝、榮、松、洮、鄯、西、雅、瀘、茂、巖、姚、夔、黔、辰、容、邕二十州。

其後復時有制置，雖未即成定規，然其時域內形勢略可概見矣。

唐初開拓疆土，於邊地設立都護府以統蠻夷。都護之名遠始於西漢，西域都護即唐制之所因者。自太宗平高昌後，設置安西都護府，是爲建立都護府之嚆矢。其後漸次增置，至中宗時共得六都護府，西有安西、北庭，東有安東，北有安北、單于，南有安南，其建置情形略述如下：

安西都護府 貞觀十四年平高昌，置安西都護府，咸亨元年陷於吐蕃，長壽二年收復，至德初一度更名鎮西，貞元三年陷於吐蕃。

安北都護府 貞觀二十一年置燕然都護府，龍朔三年改名瀚海都護府，總章二年改名安北都護府。

單于都護府 龍朔三年置雲中都護府，麟德元年改名單于都護府。

安東都護府 總章元年平遼東，置安東都護府，聖歷元年更名安東都督府，神龍元年復故，至

德後廢。

安南都護府 調露元年改交州都督府爲安南都護府，至德二載曰鎮南都護府，大歷三年復

爲安南都護府。

北庭都護府 長安二年置北庭都護府，貞元六年陷吐蕃（新志關內道別有鎮北都護府，劍

南道有保寧都護府，不在六都護府之列）。

開元後於諸京都皆置府，以示不同於常州，其後駐蹕之地亦陞爲府，終唐之世，計有府十：

京兆府（本雍州） 興德府（本華州） 鳳翔府（本岐州） 河南府（本洛州）

興唐府（本陝州） 河中府（本蒲州） 太原府（本并州） 江陵府（本荊州）

興元府（本梁州） 成都府（本益州）

此類府之建置，遂爲後世諸代疆域史上之重要制度。吾人今日每稱前清之某某府，其肇始蓋基於此。

新唐書地理志於敘述每州沿革後，必曰有府若干，且或舉其名稱，然此乃唐代府兵駐在地，與疆域無關，故略而不論。

第三節 節度使區域之建置

武德初年，因隋舊制置總管之官，既而諸州總管每加號使持節，其制蓋如魏晉之使持節都督諸州軍事焉。永徽以後，凡都督帶使持節者始稱節度使，未帶者不稱之，節度使之名稱昉始於此。然此僅諸鎮官銜之名稱，非有地域之限制也。景雲二年以涼州都督充河西節度使，而節度之號始成定稱矣。

景雲之後漸次增置，至開元天寶之間已有十節度使之號：

河西節度使治涼州，以隔斷羌、胡。

范陽節度使治幽州，臨制奚、契丹。

隴右節度使治鄯州，以備羌、戎。

劍南節度使治成都府，西抗吐蕃，南撫蠻獠。

安西節度使治龜茲，撫寧西域，統龜茲、焉耆、于闐、疏勒四國。

朔方節度使治靈州，捍禦北狄。

河東節度使治太原府，犄角朔方，以禦北狄。

北庭節度使治北庭都護府，防制突騎施、堅昆、斬啜。

平盧節度使治營州，鎮撫室韋、靺鞨。

嶺南五府經略使治廣州，綏靜夷獠（嶺南自至德二載賀蘭進明爲使，始兼節度之號）。

統觀十節度使設置之地位及其所掌之職務，可知創立此種制度之用意純在防制異民族之反側，然此僅爲由東北至西南陸上之設置，東南二方海上別有守捉、經略之吏以司其事：

東萊守捉使，萊州刺史領之。

東牟守捉使，登州刺史領之。

長樂經略使，福州刺史領之。

節度經略守捉諸使之名稱雖各有不同，然其設置之用意固無異也。更進而言之，節度、經略等使之建立，其動機純爲軍事之計畫，其設置之地亦非內地，與都督府之轄州者略有不同，唐代疆域之開拓，節度使之建置實與有力焉。

自節度使建置之後，政府雖能稍得其力，而其軍權過重，漸有尾大不掉之勢。天寶末，安祿山遂以范陽節度興兵南下，國內大亂，幾至不可收拾。自中原亂離，政府爲獎勵出征戰士，懷柔反正降將，每皆錫以節度之號，於是向日施於邊庭之制度轉而濫用於內地，故舊唐書地理志云：「至德之後，中原用兵，刺史皆治軍戎，遂有防禦團練制置之名，要衝大郡皆有節度之類，寇盜稍息，則易以觀察之號。」節度使之增加自爲意中之事。此類武夫戰將據土地，攘使號，大者連州十數，小者亦兼三四，除授轉讓類皆不請命於中央，而境內置官行政尤多一任己意，故其初雖爲邊關軍事制度，至是已實際成爲內地之行政區域。唐初諸道之分割僅存其名稱而已。

安史亂後，節度使之濫置其數日益增多，舊唐書地理志載至德上元間諸節度使已有四十四，李吉甫記元和疆域共得四十七鎮，今略敘元和諸使於下：

關內道 鳳翔節度使（治鳳翔府）、涇原節度使（治涇州）、邠寧節度使（治邠州）、鄜坊

節度使（治鄜州）、靈武節度使（治靈州）、夏綏銀節度使（治夏州）、振武節度使（治單于府）、豐州都防禦使（治豐州）。

河南道 陝虢觀察使（治陝州）、汴宋節度使（治汴州）、鄭滑節度使（治滑州）、陳許節

度使（治許州）、徐泗節度使（治徐州）、蔡州節度使（治蔡州）、淄青節度使（治鄆州）。

河東道 河中節度使（治河中府）、河東節度使（治太原府）、澤潞節度使（治潞州）。

河北道 河陽三城懷州節度使（治懷州）、魏博節度使（治魏州）、恆冀節度使（治恆州）、易定節度使（治定州）、滄景節度使（治滄州）、幽州節度使（治幽州）、盧龍節度使（治幽州）。

山南道 襄陽節度使（治襄州）、荆南節度使（治荊州）、山南西道節度使（治興元府）。

淮南道 淮南節度使（治揚州）。

江南道 浙西觀察使（治潤州）、浙東觀察使（治越州）、鄂岳觀察使（治鄂州）、江南西

道觀察使（治洪州）、宣歙觀察使（治宣州）、湖南觀察使（治潭州）、福建觀察使（治福州）、黔州觀察使（治黔州）。

劍南道 西川節度使（治成都府）、東川節度使（治梓州）。

嶺南道 嶺南節度使（治廣州）、容管經略使（治容州）、桂管經略使（治桂州）、邕管經略使（治邕州）、安南都護府（治交州）。

隴右道 隴右節度使（原治鄯州，寄治鳳翔府普潤）、河西節度使（原治甘州，寄治沙州）、安西四鎮北庭節度使（原治龜茲，寄治涇州，由涇原節度兼領）（元和時隴右久陷吐蕃，故寄治內地）。（參據方鎮年表）。

其後分割寔多，建置益雜，武夫猛將竊據一方，襲使之號；及其勢衰力弱，爲他人所分奪，則其區劃名號又隨之變更，故舊唐書地理志云：『乾符之後，天下亂離，禮樂征伐，不自朝廷，禹跡九州，瓜分變割，或併或析，不可備書』，殆實錄也。

第四節 唐代地方行政制度

唐代以諸道爲最高之地方區域，考其設置之初意，蓋欲仿漢刺史部之制度以監察州郡也。司諸道之事者，最初當爲巡察使，初期之使不常置，皆屬臨時派遣之性質，故亦無定員。貞觀八年，遣十七道巡察使，二十年又遣大理卿孫伏伽等二十二人以六條巡察四方，皆此類也。其所巡察之地方，亦不以十道爲限，故有十七道等之名稱也。天授時又稱存撫使，景龍時復號按察使，蓋因時制宜，固無牢守舊規之必要也。開元中，復置諸道採訪處，置使以察舉善惡。後復有宣撫、觀察之號，大抵名稱雖易，其性質則仍相似也。

諸京及諸府皆置尹以治其事，諸州皆置刺史（天寶乾元之間，嘗一度改州稱郡，刺史亦更爲太守）以轄州事，諸州因地位之重要與否而有高下之分，近京師之地，列等最高，稱爲四輔，其次復有六雄十望十緊之號：

四輔 華、同、岐、蒲四州；

六雄 鄭、陝、汴、絳、懷、魏六州；

十望 宋、亳、滑、許、汝、晉、洛、虢、衛、相十州；

十緊 秦、延、涇、邠、隴、汾、隰、慈、唐、鄧十州（中葉以後陞緊望者甚多，此僅舉初期而言）。

其餘因人口之多寡而有上中下之別，唐會要七十載開元時勅云：「太平時久，戶口日殷，宜以四萬戶以上爲上州，二萬五千戶爲中州，不滿二萬戶爲下州，其六雄、十望州、三輔等，及別勅同上州都督及畿內州並同上州，緣邊州三萬戶已上爲上州，二萬戶爲中州，其親王任中州下州刺史者亦爲上州，王去任後，仍舊。」刺史品位之高低亦因諸州等級不同而有差別焉。

諸縣置縣令。縣之等級亦有高低之差別，開元時曾令「六千戶以上爲上縣，三千戶以上爲中縣，不滿三千戶爲中下縣。其赤畿望緊等縣不限戶數並爲上縣，去京五百里內并緣邊州縣戶五千已上亦爲上縣，二千已上爲中縣，一千已上爲中下縣」。

他若都督都護節度使諸官，已略見上文，不贅述矣。

第五節 唐代疆域之擴張及羈糜州縣之建置

自五胡亂起，漢族迭被壓迫，華夏舊壤岌岌不能瓦全，歷東晉、南北朝諸代，渡江之人士保守一方，固不得發展，而留居北土者尤橫遭蹂躪，其間二百餘年實爲漢族受他族壓迫最烈之時代也。隋室統一之後，煬帝雖有開擴之心，然其功竟不就；直至唐初，漢民族始能揚眉吐氣，一洗向日之恥辱焉！

唐初倡義晉陽，嘗受突厥助援，其人每恃功驕踞，小有不遂，輒爲邊患。太宗力事征討，遂於貞觀四年擒其可汗頡利，分其地爲六州，置定襄、雲中二都督府以統之。頡利旣虜，其別部車鼻可汗繼起，永徽初，高品遠征，遂追執車鼻，而分其地爲狼山、桑乾、金微、新黎等十都督府及蘇龍、仙萼等二十二州，悉部於單于、瀚海二都護府，卽以其降酋爲都督刺史，分統其衆。武后以降，叛服不常，開元時遂盡平之。

貞觀十四年，高昌不庭，乃平其地爲安西都護府。及西突厥葉護阿史那賀魯率衆內附，因使居

安西諸地。高宗初，賀魯以府叛；顯慶二年，蘇定方率大軍西征，擒賀魯歸京師，遂盡定其地，乃分置濛池、崑陵二都護府，並析其部落爲匈奴、嗚鹿、絜山、鹽泊、雙河、鷹娑諸都督府，而其役屬諸胡國，亦皆分置州縣。龍朔元年，西域諸國遣使內屬，乃使王名遠爲吐火羅道置州縣使，於是自于闐以西，波斯以東，凡十六國，以其王都爲都督府，其國土各分置州縣，建都督府十六，州八十，縣一百一十，軍府一百二十六。十六都督府者：月氏（吐火羅國置）、大汗（嚙達部落置）、條枝（訶達羅支國置）、天馬（解蘇國置）、高附（骨咄施國置）、修鮮（罽賓國置）、寫鳳（失范延國置）、悅般州（石汗那國置）、奇沙州（護特健國置）、姑默州（怛沒國置）、旅獒州（烏拉喝國置）、崑嶺州（多勒建國置）、至拔州（俱密國置）、烏飛州（護密多國置）、王庭州（久越得建國置）、波斯（波斯國置）也。名遠更於吐火羅立碑紀功，唐之西陲遂遠抵於今波斯矣。

塞北自突厥、頡利滅後，薛延陀、回紇等崛起。貞觀中，遣李勣北討，盡滅薛延陀；而回紇、鐵勒等部遂相率來歸，請置唐官，太宗乃於其地分置瀚海、燕然、金微、幽陵、龜林、盧山六都督府，皋蘭等七州，而以其酋長爲都督、刺史；復於突厥、回紇之間，廣置郵驛，開闢「參天可汗道」，以爲入貢之路。天可汗

者，西北諸番所上太宗之尊號也。故太宗賜諸蕃靈書，皆稱皇帝天可汗，諸番建立君長，亦必待天可汗册封，唐室實際已爲諸族之宗主國矣。

高麗遠處遼東塞外，久不內附，隋煬帝累加征討，不惟未能平復，且因遠征而引起國內之騷擾。太宗時，嘗大舉出師，亦未底定。至總章初，李勣東征，始夷其地，分置新城、遼城、哥勿、衛樂、舍利、居素、越喜、去旦、建安等九州都督府，及四十二州，百縣，復於平壤城置安東都護府以統之。東邊自此大定。

唐自武德貞觀之時，國威大振，四夷賓服；高宗而後，遠征之師猶時出沒於異域之地。自波斯以至東海，其間立國蓋亦數十，或畏威來歸，或用兵征服，莫不稱臣納貢。唐室因就此諸族之故地，建置都督府及州縣以治理之，此類府州總稱之曰羈縻州。羈縻州者，雖有州縣之名稱，而刺史、縣令皆以其酋長渠魁爲之，其內部之行政中央殆少加以過問，後世之士司制度彷彿似之。吾人略推究此等羈縻州之名稱屬隸，即可略見唐人對外疆土擴張之情形，固無容瑣瑣言其征伐降附之故事也。

關內道

夏州都督府 轄突厥州四，府一；回紇州五，府四；吐谷渾州一；

單于都護府 轄突厥州十二，府三；

安北都護府 轄突厥州三，府一；回紇州七，府五；

靈州都督府 轄回紇州六，黨項州二十八，府十二；

慶州都督府 轄黨項州二十三，府二；

延州都督府 轄吐谷渾州一。

河北道

幽州都督府 轄突厥州二，奚州九，府一；契丹州十七，府一；靺鞨州三，府三；降胡州一；

安東都督府 轄高麗降戶州十四，府九。

隴右道

涼州都督府 轄突厥州一，府一；回紇州三，府一；吐谷渾州一；

北庭都督府 轄突厥州二，府二十六；

秦州都督府 轄黨項州一；

臨州都督府

轄黨項州一；

松州都督府

轄黨項州七十一，府一（別有二十四州未知所屬）；

安西都護府

轄四鎮都督府州三十四；河西內屬諸胡州十二，府二；西域州七十二，府十六。

劍南道

松州都督府

轄諸羗州四；

茂州都督府

轄諸羗州三十九；

巂州都督府

轄諸羗州十六；

雅州都督府

轄諸羗州四十七；

黎州都督府

轄諸羗州五十二；

戎州都督府

轄諸蠻州六十四；

姚州都督府

轄諸蠻州十三；

瀘州都督府

轄諸蠻州十四。

江南道

黔州都督府 轄諸蠻州五十一。

嶺南道

桂州都督府 轄諸蠻州七；

邕州都督府 轄諸蠻州二十六；

安南都護府 轄諸蠻州四十一；

峯州都護府 轄蜀蠻蠻州十八。

天寶末葉，安祿山反於范陽，直犯京畿，玄宗倉皇奔蜀，中原亂離，幾至不可收拾，邊庭諸蠻夷殆已無暇羈縻，守邊將士多被召還，降夷漸叛，貞觀顯慶之功棄矣！其時吐蕃、南詔等皆乘隙尋釁，隴西、劍南迭陷名城，故所謂羈縻州者僅略具其名稱於職方之臣而已。

吐蕃於貞觀永徽之時，已頻窺邊境，唐室雖嘗遣兵遠征，惜多未克奏膚功。其後虜勢漸強，隴西、河西諸節度之建置，莫不因防禦吐蕃而設。及安、史亂起，西兵東還，邊圉不固，吐蕃因乘隙深入，於是

鳳翔之西，邠州之北，盡爲番戎之境矣。寶應之後，隴右盡沒，帝都長安亦嘗被其陷落，禍難益深。會昌而後，其國內稍亂離，始漸息兵革。咸通中，沙州張潮義奉甘、瓜等州歸國，秦、渭諸州亦相繼收復，然唐室力弱，已不能再事開擴矣。

南詔處劍南塞外，高宗時嘗來朝入貢，其後邊臣苛擾，遂激叛離。天寶時，楊國忠執政，徵兵遠征，宇內騷然。安史亂後，更深入劍南，陷安南府，後雖收復故地，而唐室已大困矣。

本章重要參考書：

杜佑：通典。

李吉甫：元和郡縣志。

王溥：唐會要。

舊唐書。

新唐書。

第十八章 五代割據時期疆域概述

第一節 五代遞嬗期間中原疆域之演變

唐自中葉以後，藩鎮日強，割州據土者比比皆是，中央政府兵弱政衰，力不足以征服，亦遂聽其自然。及黃巢倡亂，而唐室益微，於是藩鎮愈強，擅命者亦日多矣。巢將有朱溫者，以同州來降，即使節度宣武，處於汴、宋之間，溫擁雄兵，據要地，因乘隙入執政柄，遂弑昭宗廢昭宣帝，稱帝於開封（梁都開封改洛陽爲西都），而唐祚告終矣。溫雖稱帝號，而轄地不廣，力所及者僅六道而已。

關內道 雍、華、同、崇、商、邠、寧、慶、鄜、坊、丹、延、靈、鹽、夏、綏、銀、宥、衍諸州，岐、隴、涇、原、武諸州別隸李茂貞，府、麟二州屬晉（後唐）。

河南道 洛、汝、陝、虢、滑、鄭、潁、許、陳、蔡、汴、宋、亳、徐、宿、鄆、齊、曹、濮、青、淄、登、萊、棣、兗、沂、密、輝諸州，海、泗、濠

諸州屬吳。

河東道

蒲、晉、絳諸州，慈、隰、并、汾、沁、遼、嵐、憲、石、忻、代、雲、朔、蔚、潞、澤，應諸州屬晉（後唐）。

河北道

孟、懷、魏、博、相、衛、貝、澶、邢、洺、惠、鎮、冀、深、趙、定、祁、易諸州，滄、景、德、幽、涿、瀛、莫、平、嬀、檀、薊、營、儒、順、新、武諸州屬燕。

山南道

襄、泌、隨、鄧、均、房、復、郢諸州，峽、歸、夔、忠、涪、萬、金及舊山南西道諸州屬前蜀，澧、朗屬楚，荆屬南平。

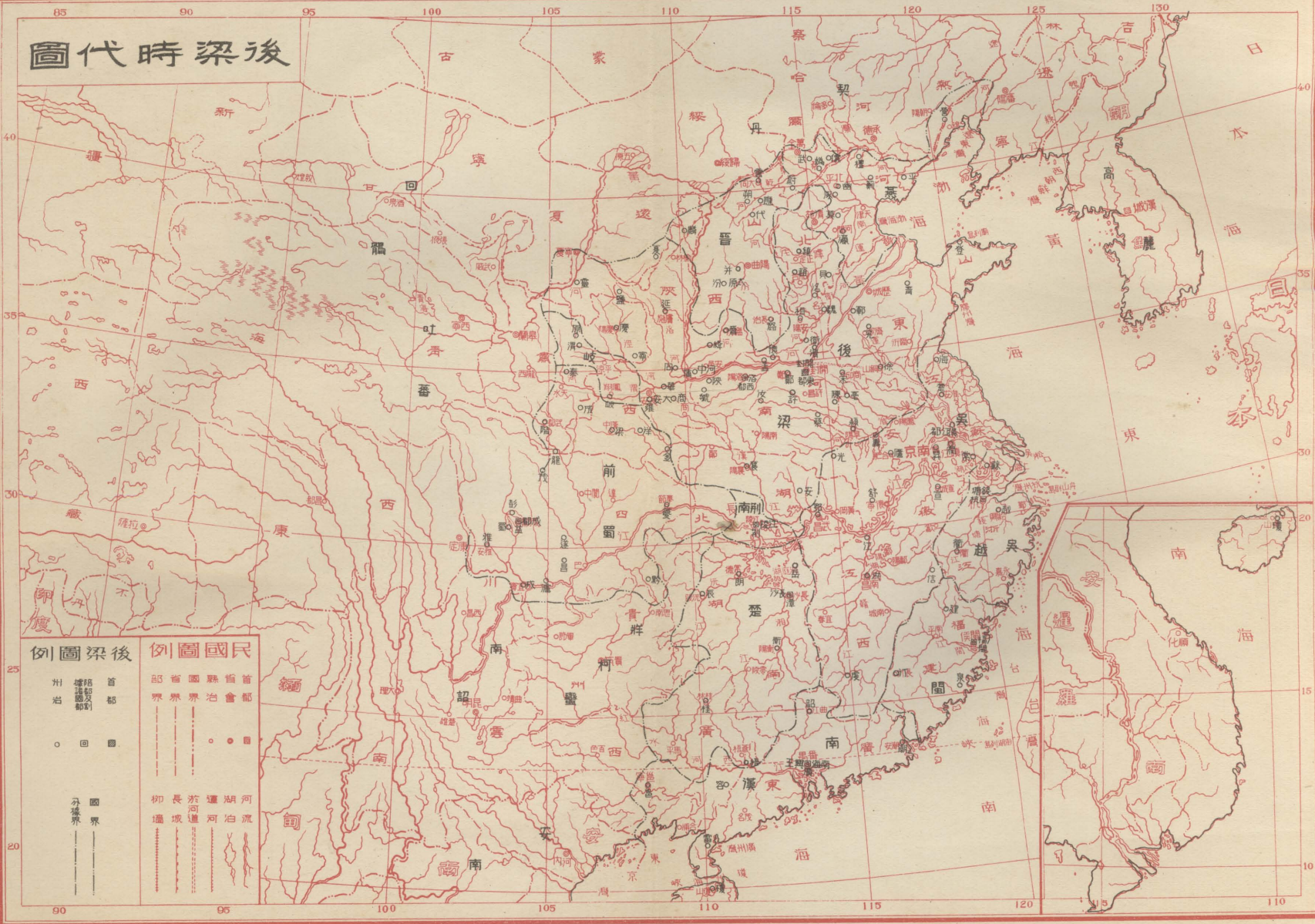
淮南道

僅有安、申二州，揚、楚、滁、和、壽、廬、舒、光、蘄、黃諸州屬吳。

後梁勢力所及者僅此六道，猶多非全土，是時與梁並立者十國，南有吳、吳越、荆南、楚、閩、南漢，西有岐、前蜀，北有燕、唐（時稱晉），其疆土『西至涇、渭，南逾江、漢，北據河，東濱海』（顧祖禹語）。所轄者僅七十八州而已。

後唐起自河東，東平燕人，取瀛、莫以北諸州，遂定幽、薊之地，復南下滅梁。初莊宗即位，以魏州爲東都，號興唐府；以鎮州爲北都，號眞定府；太原爲西都，及滅梁後，遷都洛陽，號爲東都，因以長安爲西

後梁時時代圖



後梁時代圖例

國民圖例

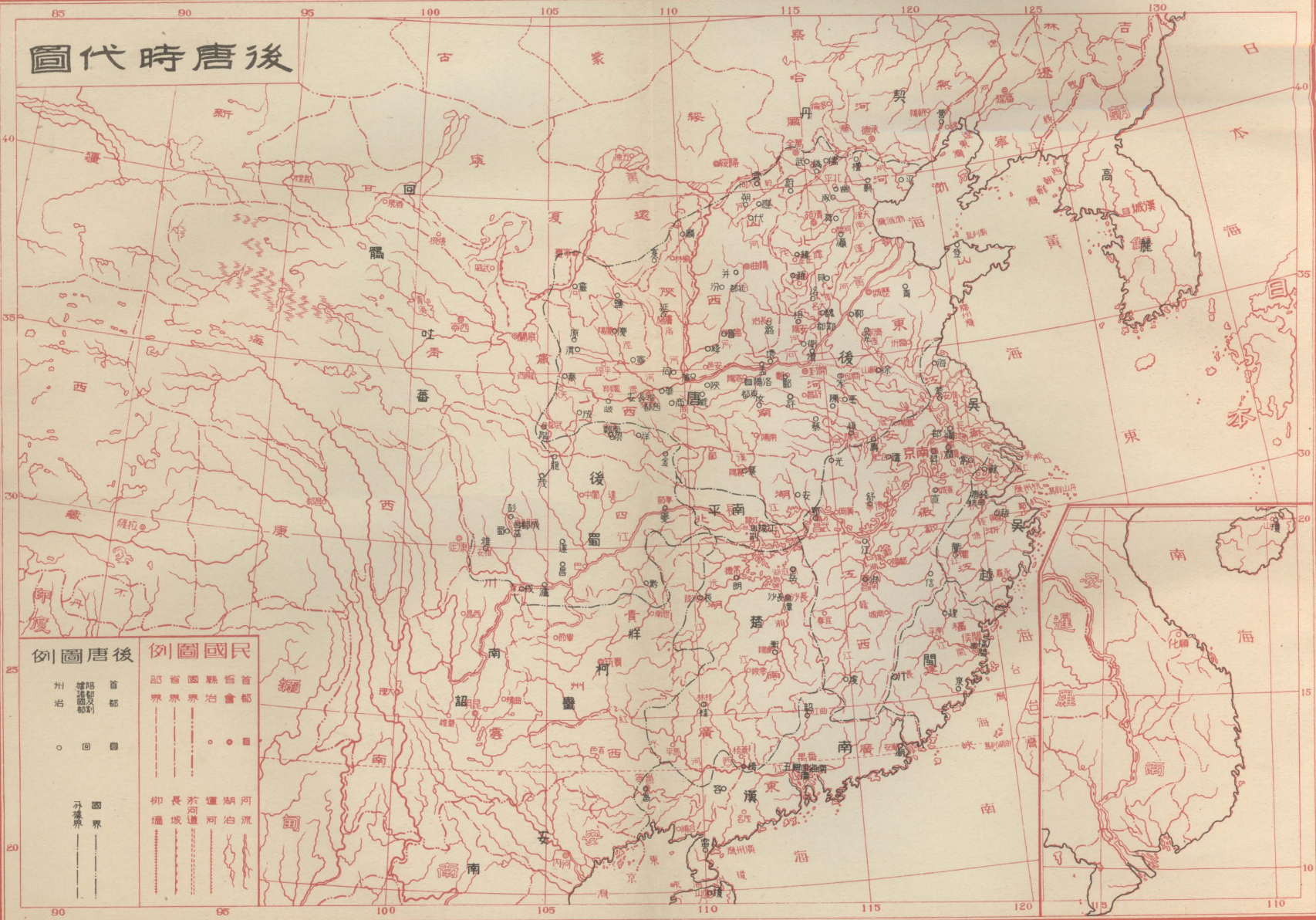
- 州 城
- 府 城
- 縣 城
- 都 城
- 回 國

- 省 界
- 國 界
- 縣 界
- 治 會
- 都 城

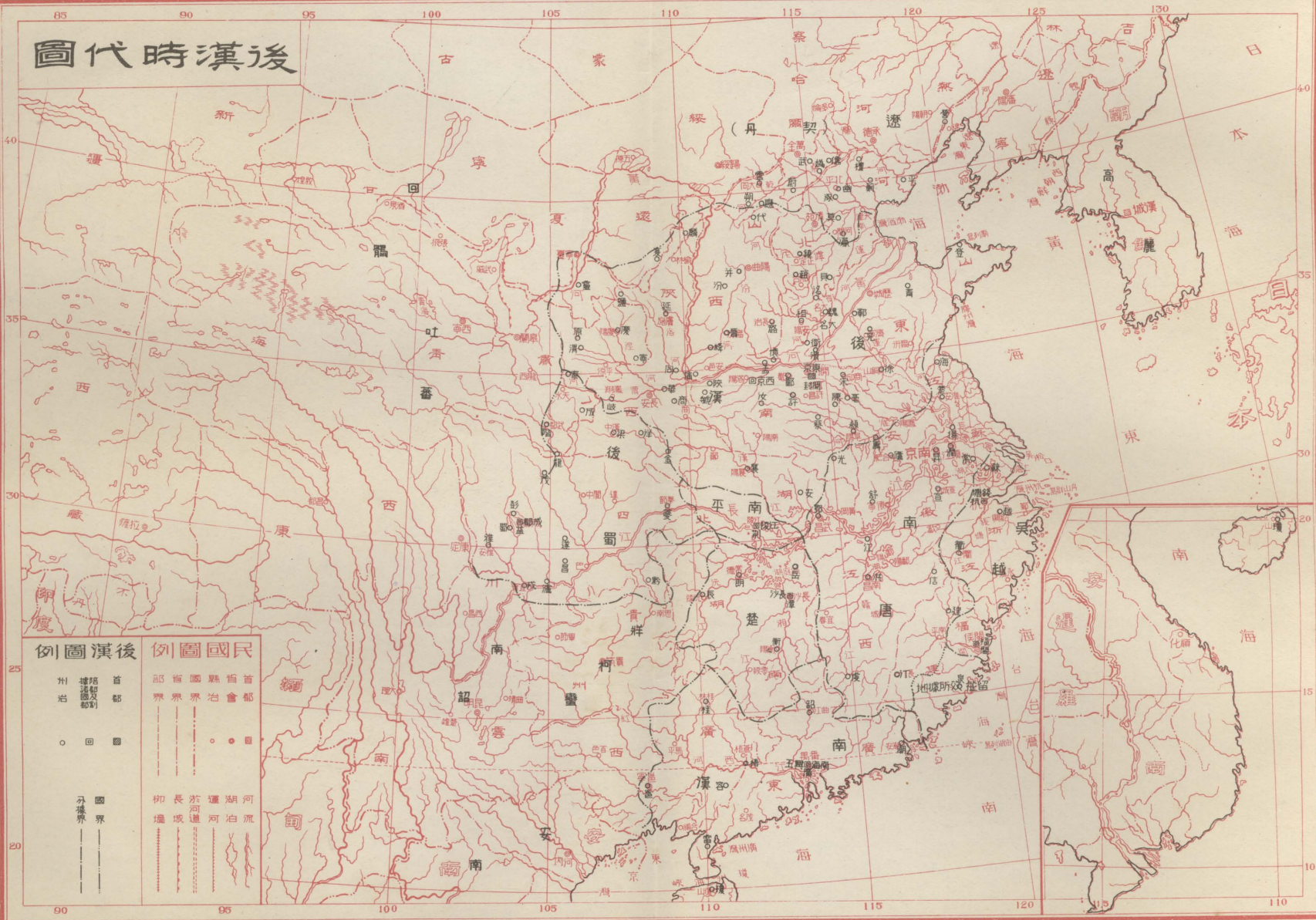
- 國 界

- 河 流
- 湖 泊
- 運 道
- 汴 河
- 長 河
- 初 渠
- 邊 界

後唐時代之圖



後漢時代圖



後漢圖例

國民圖例

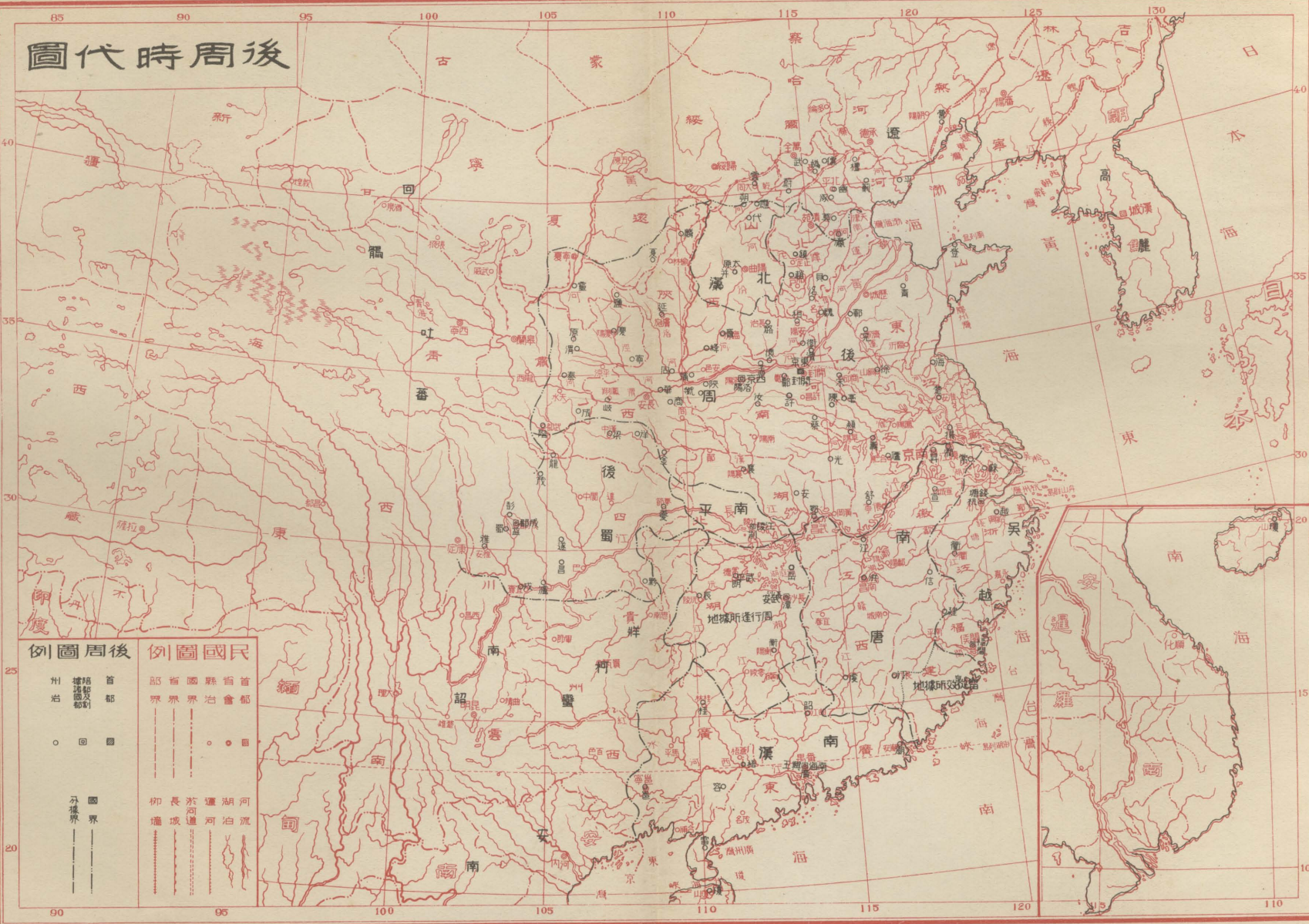
- 州 郡 縣 邑 都 國
- 回 國

- 部 省 國 縣 省 首 治 會 都
- 界 界 界 治 會 都

- 國 界
- 界 界

- 湖 河 湖 河
- 湖 河 湖 河
- 湖 河 湖 河
- 湖 河 湖 河

後周時代圖



後周例圖

國民例圖

州 提 首
 治 撫 都
 邑 監 部

部 省 國 縣 省 首
 界 界 界 治 會 都

○ 回 國

○ 國

分 國
 推 界

仰 長 於 湖 河
 播 城 河 泊 流

郡，太原改爲北都，而魏州、鎮州如故。同光後，稱洛陽爲興唐府，魏州別號鄴都；天成以後，廢鄴都，僅西北東三都存焉。其疆域較梁略廣，兼有九道之地：

關內道 得梁人故土，兼取岐、李茂貞諸州。

河東道 取梁人蒲、晉、絳三州後，盡有全道。

河北道 滅梁後，盡有全道，後陷營、平二州於契丹。

山南道 得梁舊土；同光時，復滅前蜀王氏，盡取巴、蜀諸地。其後孟知祥以兩川叛，歸、峽二州又爲荆南取去，後唐所餘者金、鳳二州而已。

隴右道 破前蜀後，得秦、階諸州。

劍南道 破前蜀後，盡取其地，其後爲孟知祥所據。

江南道 破前蜀得黔、施諸州，後入後蜀。

七道之外，河南、淮南二道則仍因梁人舊土，未有增損。唐自滅燕臣岐，破西蜀後，僅餘吳、吳越、南平（荆南）、楚、閩、南漢諸國，及孟知祥以蜀地稱王，與唐共爲八國，其時「東際於海，南至淮、漢，西逾秦、

隴，北盡燕代，皆唐境也。」（顧祖禹語）。共得州一百二十有三。

石晉亦起河東，藉契丹之力滅唐稱帝。依梁舊制，建都開封，仍稱洛陽爲西京，而鄴都則改號廣晉府。席唐人舊土，疆域未增。晉既藉契丹助力，故稱帝後，卽以幽、燕十六州爲賂。十六州者：幽、涿、薊、檀、順、瀛、莫、朔、蔚、雲、應、新、媯、儒、武、寰是也。（此十六州之名，見通鑑及遼史太宗紀，遼史地理志總序則黜瀛、莫而進營、平，然營、平二州後唐時卽爲北人取去，當不能俟石晉始割也。）此十六州自石晉斷送之後，雖經周世宗取回瀛、莫二州，而其餘竟久淪異族。石氏共有百零九州，蓋於割十六州之外，又取蜀人之金州，別於關內道增建威州也。是時吳臣徐知誥（李昇）稱帝，改號南唐，與石氏並立者仍七國也。

石晉初藉契丹之力，以取天下，及得勢後又失和好，於是契丹乃屢侵邊境，後入開封執晉主而去。晉河東節度劉知遠乘隙取河南地，於開封稱帝，號曰漢。劉漢建都與石晉相同，惟鄴都改號大名耳。漢之疆土概因石氏之舊，惟後蜀孟氏侵取秦、鳳、成、階諸州，較前朝遂有遜色。朱梁之外，據中原者以劉漢疆域爲最小，力所及者，僅百六州而已。晉末南唐已滅，閩故劉漢而外割據者尙有六國。

後周郭威初爲劉漢天雄節度，舉兵入汴，代漢稱帝。世宗及位，屢興兵戎，西伐後蜀，得秦、鳳、階、成諸州，復唐、晉二朝故土；南伐南唐，取江、北各地，於是唐、故、河、南、淮、南二道全境皆入於周；北征契丹，奪歸、瀛、莫二州，略洗、石氏以來之恥辱。惟河、東、并、汾等十州入於北漢，略滅雄聲耳。然其域內仍有州百一十八（宋史地理志序：「太祖受周禪，初有州百一十一，縣六百三十八」）。五代之中，猶不失爲大國也。廣、順初南唐滅楚、馬氏，盡徙其族於金、陵，其地爲周、行、逢所據，劉、晏自立於太、原，與周並治者仍七國也。

第二節 十國之割據與此期疆域之變遷

自唐室喪亂，五、季迭興，相繼稱帝於汴、洛之間，而其統御之域，又皆不過中、原一方；若江、南、嶺、南、劍、南、河、東各地，自唐末卽爲藩鎮所據，或攘地數州，或竊處一道，皆稱帝王以自娛，其間蓋有吳、南、唐、前、蜀、後、蜀、南、漢、楚、吳、越、閩、南、平、北、漢等十國，其疆域之廣狹可得而論述焉。

國名 建都 屬道 轄州 備

吳 江都 河南道 海、泗、濠。

淮南道 揚、楚、滁、和、壽、廬、舒、光、

蕪、黃、泰。

江南道 潤、昇、常、宣、歙、池、洪、江、

鄂、饒、虔、吉、袁、信、撫。

南唐 江寧 河南道 海、濠、泗。

淮南道 與吳同。

江南道 潤、昇、常、建、泉、劍、漳、汀、

宣、歙、池、洪、江、鄂、饒、虔、

吉、袁、信、撫、筠。

石晉天福二年爲李昇所篡。本表所列諸州，概以歐史職方考爲準。

周顯德五年，江北地盡入於周，以江爲界，南唐去帝號稱江南國主；及宋開寶八年爲宋所滅。職方考云：『自江以下二十一州爲南唐』，蓋以周末爲準。其泉、漳二州，爲留從効所據，南唐僅羈縻之，後直降於宋。宋史地理志序稱『平江南，得州一十九軍三縣

一百八』。

考

前蜀

成都

山南道

峽、歸、夔、忠、萬、涪、金、梁、

洋、利、鳳、興、成、文、集、壁、

巴、蓬、通、開、閬、果、渠。

歐史職方考前蜀凡有五十六州。然薛史唐莊宗紀

七則云：「同光三年，蜀平，得節度州十，郡六十四，縣

二百四十九。」與歐史異。

隴右道

秦、階。

江南道

黔、施。

劍南道

益、彭、蜀、漢、嘉、眉、邛、簡、

資、雅、黎、茂、維、戎、梓、遂、

綿、劍、合、龍、普、渝、陵、榮、

昌、瀘。

後蜀

成都

山南道

夔、忠、涪、萬、梁、洋、利、興、

文、集、壁、巴、蓬、通、開、閬、

果、渠。

歐史職方考載後蜀屬州四十九，序稱有四十六州。

宋史地理志序：「乾德三年平蜀，得州府四十六縣

一百九十八。」宋史太祖紀則作四十五州；續資治

江南道

江南、劍南二道皆與

通鑑長編六玉海十四通考輿地考皆同地理志。地

劍南道

前蜀同。

理志無衡、潭、澧、通四州，別有達州。

南漢

南海

江南道

郴。

歐史職方考南漢有州四十七（考誤載化州）。宋

嶺南道

廣、英、韶、雄、惠、連、康、瀧、

史地理志序：『平廣南得州六十，縣二百一十四』。

端、新、封、潘、春、勤、羅、辨、

地理志無郴、瀧、恩諸州，而有潮、循、忍、恭、恩、唐、澄、貴、蠻、

高、恩、雷、崖、瓊、萬、安、邕、

牢、黨、繡、禺、義、順、振、龍諸州。

儋、賓、橫、潯、欽、象、藤、宜、

桂、梧、賀、柳、富、昭、蒙、嚴、

融、容、白、鬱、林、竇、廉、化、

楚

長沙

山南道

朗、澧。

歐史職方考：『自湖南北十州爲楚』。宋史地理志：

江南道

岳、潭、衡、永、道、邵、辰、敘、

『平湖南得州一十五，監一，縣六十六』，志多郴、全、

獎、錦、溪五州。宋史太祖紀作十四州。

吳越 錢塘 江南道 蘇、秀、湖、杭、睦、越、明、衢、

處、婺、溫、台、福

宋史地理志：『錢俶入朝得州十三軍一，縣八十六。』

閩 閩 江南道 建、福、泉、汀、漳。

石晉開運二年南唐滅閩，取其建、泉、汀、漳諸州，福州

入於吳越。

南平 江陵 山南道 荆、峽、歸。

宋史地理志：『建隆四年，取荆南得州府三，縣一十

七。』

北漢 太原 關內道 麟。

宋史地理志：『太平興國十四年平太原得州十軍

河東道 并、汾、沁、遼、嵐、憲、石、忻、

一縣四十。』志有隆州無麟州。

代。

右表所列，乃史家所謂十國是也。然其時割據者河北尚有劉仁恭，關內有李茂貞，仁恭稱燕，茂貞號岐，傳國不久，皆為後唐所夷滅，故闕而不論焉。

自五季亂離，疆土割裂，日甚一日，而職方之臣疏於記述，故僅得其大較，詳情頗難備知。宋初平

諸國所得州縣戶口咸有記載，雖所述略有不同，亦可略知其疆域損益之概況。今請以宋史地理志爲據，志序言平滅諸國後所得州縣戶口云：

國	名州	府軍	監	縣	戶
周		一一一		六三八	九六七、三五三
荆南(南平)		三		一七	一四二、三〇〇
湖南(楚)		一五	監一	六六	九七、三八八
蜀(後蜀)		四六		一九八	五三四、〇三九
廣南(漢)		六〇		二一四	一七〇、二六三
江南(南唐)		一九	軍三	一〇八	六五五、〇六五
陳洪進		二		一四	一五一、九七八
吳越		一三	軍一	八六	五五〇、六八四
北漢		一〇	軍一	四〇	三五、二二五
共計		二七九	軍五監一	一、三八一	三、三〇四、二九五

吾人持此數與新唐書地理志所載開元二十八年戶部之數字相較，其差殊可驚人，蓋新唐志所言

開元二十八年之時，『凡郡（州）府三百二十有八，縣千五百七十三，戶八百四十一萬二千八百七十一』也。吾人試推求此差異之原因，固不外國內兵爭不息，國外異族內侵也。國內長期之戰爭，致使人民塗炭，遂令戶口數字銳減。國外異族屢次內侵，而土地因之以陷失，其最著者，卽石晉賂契丹以十六州也。又如唐代關內、隴右二道，轄地廣闊，遠至安西、北庭之地；五季之時，關內諸州已有喪失，而隴右內屬者僅秦、渭、階諸州而已。若劍南、松、當諸州已漸變爲化外，疆土之損失如此之甚，國內兵爭如此之烈，毋怪州府戶口數字相差若斯之多也。

本章重要參考書：

舊唐書。

新唐書。

舊五代史。

新五代史。

宋史。

王溥：五代會要。

樂史：太平寰宇記。

第十九章 宋代疆域概述

第一節 北宋之疆域區劃及其制度

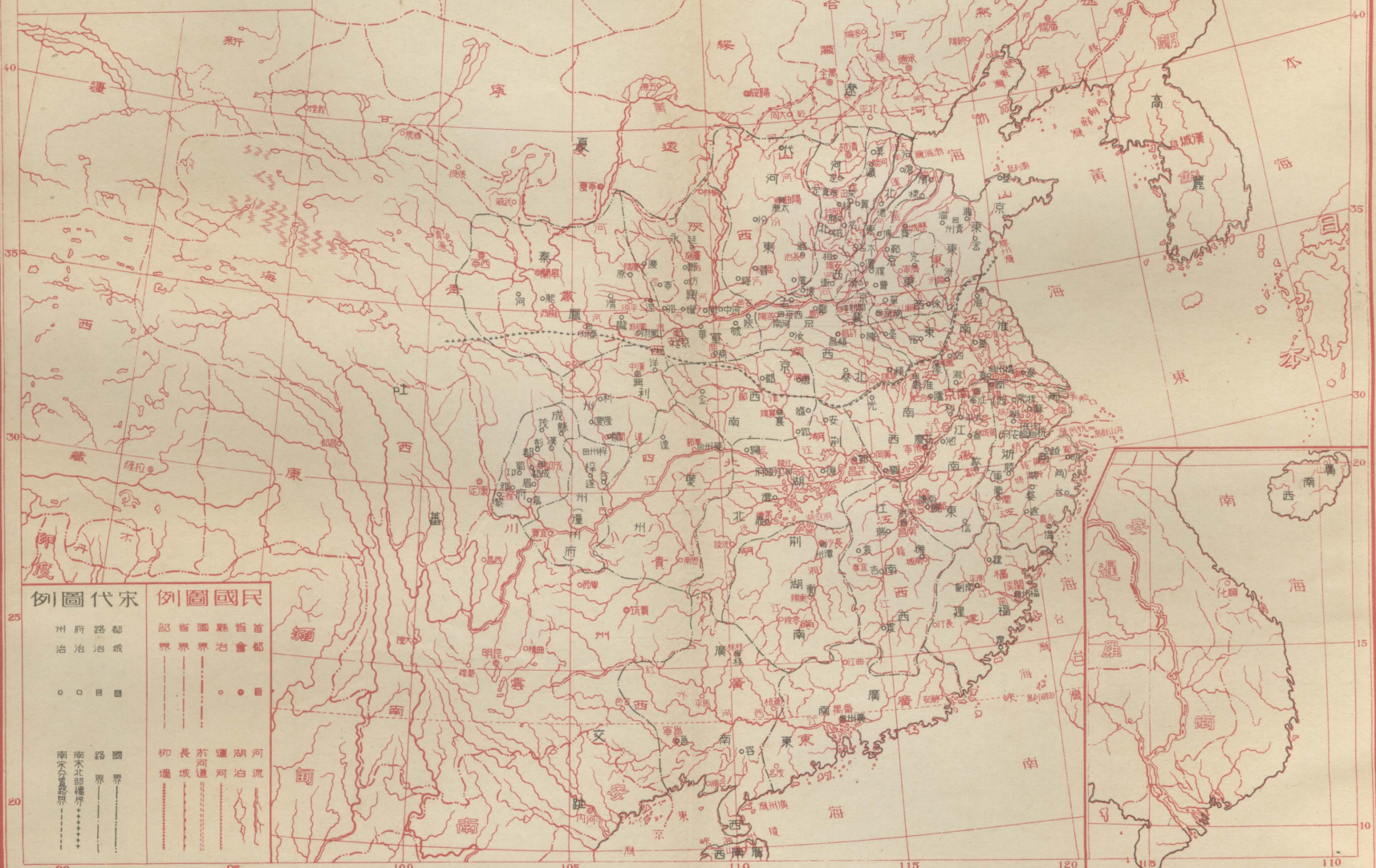
宋太祖初受周禪，承五季之後，割據者尙多，太祖努力削平，巴、蜀、荆、湖、江南、廣南漸次內屬。太宗繼之，而陳洪進、錢俶等相繼獻地入朝，及平北漢，宇內乃復歸於一統，五十餘年之分裂局面，至此遂告一段落焉。

宋初力平羣雄，疆域制置少有顧及，太宗平諸國後，乃因唐之舊道而略事改革，遂有十三道之名，十三道者：

河南	關西	河東	河北	劍南西	劍南東	江南東	江南西	淮南	山南西	山
南東	隴右	嶺南								

85 90 95 100 105 110 115 120 125 130

宋代圖



例圖代宋 **例圖國民**

州府路都	部省國縣首首
治治治或	界界界治會都
○ □ ■ ■	○ ● ■ ■
南水北部疆界	初長亦運湖河
路國	城域河泊流
界界	

其區劃已與唐制異矣。自唐末亂離，藩鎮財賦多不上之中央，宋太祖懲其積弊，自乾德以後，乃創置諸道轉運使，以掌握地方之財賦。太平興國二年復盡除節度使所轄支郡，「自是而後，邊防、盜賊、刑訟、金穀按廉之任，皆委於轉運使，又節次以天下土地形勢，俾之分路而治矣。繼增轉運使判官，以京官爲之，於是轉運使於一路之事無所不總」（文獻通考六十一職官考引呂祖謙語）。轉運使自其實際已成一道之長官矣。轉運使或轄水路或司陸路，路之名稱蓋始於此；及轉運使實際爲地方大員，而路亦因之變爲具體之行政區劃，遂取道之名稱而代之矣。

宋代因襲道之名稱，遠至淳化之特，宋史職官志：「淳化四年……又分天下爲十道，曰河南、河東、關西、劍南、淮南、江南、東西、兩浙、廣南」（宋史此處僅言九道，據玉海一八六尚關河北道）。此十道之制度次年即罷，故淳化五年爲實際廢除道名之時也。然路成爲具體之區劃實遠在太宗初年，太平興國四年有二十一路，七年又有十九路，端拱二年有十七路，淳化三年有十六路，其建置皆在淳化五年以前，是宋初「道」「路」二名並存，宋人之路制，蓋略似於唐道，非盡因舊制也。

宋初諸路，分合不一，至道三年始定天下爲十五路，十五路之名見諸續資治通鑑長編四二：

川	陝	陝	廣南東	廣南西	京東	京西	河北	河東	陝西	淮南	江南	荆湖南	荆湖北	兩浙	福建	西
---	---	---	-----	-----	----	----	----	----	----	----	----	-----	-----	----	----	---

其後又屢經分析，至元豐末遂至二十三路，二十三路者，京東、河北、淮南、江南各別為東西，京西分為南北，陝西析為永興、秦鳳、西川、峽改為成都、梓州、利州、夔州也。吾人即依此二十三路之制度，列其時之詳細區劃如左：

路	名	屬	府	屬	州	屬	軍	屬	監
---	---	---	---	---	---	---	---	---	---

開封府（東京）

京東東路

齊、青、密、沂、登、萊、濰、淄。

淮陽。

京東西路

應天（南京）

兗、徐、曹、鄆、濟、單、濮。

京西南路

襄、鄧、隨、金、房、均、郢、唐。

京西北路

河南（西京）

鄭、滑、孟、蔡、陳、潁、汝。

潁昌

信陽。

河北東路

大名（北京）

澶、滄、冀、瀛、博、棣、莫、雄、霸、德、濱、恩。

永靜、乾寧、信安、

河北西路

眞定

相、定、邢、懷、衛、洺、深、磁、祁、趙、保。

安肅、永寧、廣信、

河東路

太原

潞、晉、絳、澤、代、忻、汾、遼、憲、嵐、石、隰、

威勝、平定、岢嵐、

永興軍路

京兆、河中

麟、府、豐。

解、陝、商、虢、同、華、耀、延、鄜、坊、慶、環、

寧化、火山、保德、

秦鳳路

鳳翔

邠、寧、丹。

秦、隴、成、鳳、階、渭、涇、原、熙、河、岷、蘭、

德順、鎮戎、通遠、

兩浙路

杭、越、蘇、潤、湖、婺、明、溫、台、處、衢、睦、

秀、常。

淮南東路

揚、亳、宿、楚、海、泰、泗、滁、眞、通。

淮南西路

壽、廬、蕪、和、舒、濠、光、黃。

無爲。

江南東路

江寧

宣、歙、池、江、饒、信、太平。

廣德、南康。

江南西路

洪、虔、吉、袁、撫、筠。

興國、南安、臨江、建昌。

荆湖北路

江陵

鄂、安、復、鼎、澧、峽、岳、歸、辰、沅、誠。

荆湖南路

潭、衡、道、永、郴、邵、全。

桂陽

福建路

福、建、泉、南、劍、漳、汀。

邵武、興化。

成都府路

成都

眉、蜀、彭、綿、漢、嘉、邛、簡、黎、雅、茂、威。

陵井

梓州路

梓、遂、果、資、普、昌、戎、瀘、合、榮、渠。

懷安、廣安。

富順

利州路

興元

利、洋、閬、劍、巴、文、興、蓬、龍。

雲安、梁山、南平。

大寧

夔州路

夔、黔、施、忠、萬、達、涪、渝、開。

雲安、梁山、南平。

大寧

廣南東路

廣、韶、循、潮、連、梅、南、雄、英、賀、封、端。

新康、南恩、惠。

廣南西路

桂容、邕、融、象、昭、梧、藤、鬱、潯、柳、貴、昌化、萬安、朱崖。

宜賓、橫化、高雷、欽、白、鬱、林、廉、瓊。

其時之疆域：『東南際海，西盡巴、夔，北極三關』（宋史地理志）。而全國共有府十四，州二百四十二，軍三十七，監四，縣一千二百三十五（元豐九域志）。

宋代路制除轉運司所轄之路外，尚有經路安撫司等所轄者，轉運司路即普通政治區劃也。若經路安撫司之路則專爲軍事而設，非常制也。陝西六路（秦鳳、涇原、環慶、鄜延、永興軍、熙河）、河北四路（大名府、高陽關、真定府、定州）皆是也。其與政治區劃之關係無多，故略而不論。

五代之時，初行軍監制度，各軍監皆不轄縣而隸屬於州府。宋代則軍監有統縣者，亦有不統縣者，其統縣者隸於路，不統縣者則屬於府州。府州下統軍監諸縣，而上屬之於路；縣則除隸府州軍監之外，亦有直隸於京師者，利州之三原縣，蓋其一也。

宋初因後周之制，分建東西二京，東京開封府，西京河南府，而開封則爲帝都所在；其後又分建

南北二京，合爲四京。北京大名府，乃五代時舊制；南京應天府，本稱宋州，太祖嘗爲節度於此，乃興王之處，發祥之地，故亦建爲陪都，以示不忘本也。

第二節 宋室南渡後之疆域

北宋數苦遼人侵略，乃聯金滅遼。遼亡而金轉盛，小有嫌猜，遂爾失和，金因大舉入寇，幹離不自燕山入河北，粘沒喝自雲中寇河東，宋之封疆大吏相率棄城遁歸，金人乃長驅而渡黃河。敵兵既壓境，廟堂之上和戰大計猶未確定，金人攻於外，而宋之君臣議於內，戰既不力，和亦不堅，守事亦不備，於是金人乃陷汴京，擄徽、欽北去。

汴京既破，高宗卽帝位於南京，是時臣宰或勸返都，或勸幸關中，或乞趨襄鄧，而黃潛善、汪伯彥則力主南遷。計議未定，金人復至，於是乃倉卒渡江，金兵乘勢尾追，江南北皆爲蹂躪，迨金人北去，高宗乃還處臨安，而偏安之局定矣。東晉以後，漢族至此再度南遷，中原諸地復淪於異族矣。

初，金人擄徽、欽，因立張邦昌爲楚帝，使治宋故土；及高宗卽位，邦昌來歸，金復立宋知東平府劉

豫爲齊帝，使南向攻宋，藉收『以華制華』之效。宋雖畏金人不敢與之爭衡，而於劉豫則下詔討伐，嚴兵備之。豫至不勝，金人亦知其無能，遂廢之。

南宋諸將如岳飛、韓世忠輩，皆痛心國事，力主恢復，飛嘗率兵出襄鄧，直下中原，兩河豪傑，亦皆思南歸，適劉錡敗兀朮於順昌，吳玠敗撒離喝於扶風，東西並舉，士氣大振，故國山河，光復有望，惜秦檜承高宗意，力主和議，諸將之功力，遂輕擲於虛牝。和議告成之後，淮北新得之地，復淪於金，其時高宗奉表金人謂：『臣構言，今來畫疆，以淮水中流爲界，西有唐鄧州，割屬上國，自鄧州西四十里，併南六十里爲界，屬鄧，四十里外併西南，盡屬光化軍，爲敵邑，沿邊州城。』（宋史紀事本末）自此之後，中原諸地不可復得矣。

宋書地理志序：『高宗蒼黃渡江，駐蹕吳會，中原陝右盡入於金，東畫長淮，西割商秦之半，以散關爲界，其所存者，兩浙、兩淮、江東西、湖南北、西蜀、福建、廣東、廣西十五路而已。』其時京西南路尙存襄陽府、隨州、棗陽、光化軍，仍稱一路（南宋初，京西南路及荆湖北路有合爲京湖路之稱，非定制也）。是宋人所有者，尙有十六路也。建炎四年以後，合江南東西爲一路，紹興初復分。後因鄭剛中之請，又

分利州爲東西二路，惟乾道四年卽復合爲一路（利州路此後尙數有分合，然究以合時爲多），故南宋一代以十六路之時爲最長久。此十六路之區劃當如左表：

路 名 屬

府 屬

州 屬

軍 屬 監

兩浙西路 臨安（行在所）（杭州）平 安吉（湖）常。

江陰。

江（蘇州）鎮江（潤州）嘉

興（秀州）建德（嚴州）。

兩浙東路 紹興（越州）慶元（明州）婺、台、處、衢。

瑞安（溫州）。

江南東路 寧國（宣州）建康（江寧）徽（歙）池、饒、信、太平。

府）。

南康、廣德。

江南西路 隆興（洪州）江、贛、吉、袁、撫、瑞（筠）。

興國、南安、臨江、

建昌。

淮南東路

揚、楚、海（建炎時入金，後爲李全所據，景定後收復）。泰、泗（紹興時入金，後收復）。滁、真（建炎三年入金，後收復）。通（建炎四年入金，後收復）。安東（漣水軍）。
高郵、招信、淮安、清河。

淮南西路

壽春（壽州）、安慶（舒州）、

廬、蘄、和、濠、蔣（光）、黃。

六安、無爲、（建

荆湖南路

實慶（邵州）。

潭、衡、道、永、郴、全。

茶陵、桂陽（故

荆湖北路

江陵、德安（安州）、常德

鄂、復、澧、峽、岳、歸、辰、沅、靖。

荊門、壽昌、漢陽、

監、武岡。

安豐。

復。懷遠、鎮巢、

炎二年入金，尋

京西南路

襄陽。

隨、房、均、鄧。

信陽。
光化、棗陽。

廣南東路

英德（英州）、肇慶（端州）、

廣、韶、循、連、潮、梅、南、雄、封、新、南、恩、惠。

德慶（康州）。

廣南西路

靜江（桂州）、慶遠（宜州）。

容、邕、融、象、昭、梧、藤、潯、柳、貴、賓、橫、化、

南寧（昌化）、萬

高、雷、欽、鬱、林、廉、瓊、賀。

安、吉、陽。

福建路

建寧（建州）。

福、泉、南、劍、漳、汀。

邵武、興化。

成都府路

成都、崇慶（蜀州）、嘉定

眉、彭、綿、漢、邛、簡、黎、雅、茂、威、隆（仙

永康、石泉。

（嘉州）。

井、監）。

潼川府路

潼川（梓州）、遂寧（遂州）、

資、昌、普、敘（戎）、江、安（瀘）、合、榮、渠。

長寧、懷安、寧西

富順。

順慶（果州）。

（廣安）。

夔州路

紹慶（黔州）、咸淳（忠州）、

夔、施、萬、開、達、涪、思、播。

雲安、梁山、南平。

大寧。

重慶（恭州）。

利州路

興元、隆慶（劍州）、同慶

利、洋、閬、巴、沔（興）、蓬、政（龍）、金、階、

大安、天水。

（成州）。

西和（岷）、鳳。

高宗紹興末，金主亮大舉南侵，直抵江潁，宋室幾危；幸金主爲其下弑於揚州，軍無鬪志，悉兵北歸；宋人乘之，遂取唐、鄧、海、泗、陳、蔡諸州，而吳璘亦將師下秦、隴、商、虢等地；詎樞密張浚調度失機，新得疆土遂復喪失矣。

蒙古崛起漠北，率兵南下，宋人乃聯之以滅金，蒙古兵入蔡州，宋亦遣軍取唐、鄧二州，以垂亡之；金虜易方盛之蒙古，幾何其不敗事也！及宋人議取三京，遂肇兵釁，邊境益無寧日，蒙古兵入臨安，恭帝遂效徽、欽故事，長期北狩矣。

第三節 宋代地方行政制度

宋承唐後，分天下爲諸府州軍監，其下統轄諸縣，而上屬於各路。路置轉運使，轉運使之職本在

理財，太平興國之後，始兼理民刑。宋史職官志稱諸使「歲行所部，檢舉儲積積考帳籍，凡吏蠹民瘼，悉條以上達，及專舉刺官吏之事」。是已兼司監察之事矣。南渡而後，轉運使之職，雖略有變動，而其監察之責，仍如汴京之舊。故職官志言中興後之轉運使，猶稱其「間詣所部，則財用之豐欠，民情之休戚，官吏之勤惰，皆訪問而奏陳之」也。

宋初欲盡革五季藩鎮跋扈之患，乃於京師多建佳第美宅，賜諸鎮節度居之，以爲羈縻之計，務使擺脫各地政務而後已。諸府州之政務，則以文臣代守，此輩文臣皆以其京官本職臨民，號權知軍州，以其本非守臣，而使之知地方之事務也。其後二品以上及帶中書樞密院宣徽使職出守地方者，則稱之曰判某府州軍監，不及二品者僅爲知州軍事，因成定制。後世之知府知州知縣諸名，皆肇始於此。

宋以前諸府皆置尹，宋初太宗爲京尹，諸臣遂不敢復居其位，乃置權知府以司其事，其後京師雖亦間置府尹，然領其事者非親王卽太子也。其他諸府仍皆置權知府以治之，不稱尹也。宋代諸府等第最上者爲輔，其次則望，緊，上，中，中下，下，以此定其事之繁簡與地位之高下也。

宋代各州皆置知州事一人，若古之刺史。其時各州共析爲七等，輔、雄、望、緊、上、中、下，是也。較之唐代增中下一等。別有節度、防禦、團練、刺史等州之名，則皆因唐而置；此四種階級在唐代雖極重要，然在宋代則僅有其名稱而無職任，特以爲武臣遷轉之次序，與實際之第等固無若何關係也。

軍監之置官亦如府州，惟其等第則略有不同，直隸於路之軍與監，多比下州之地位；若屬於府州者，雖亦置知某軍事或置知某監事之官吏，然其地位已降與諸縣等矣。

宋縣置知縣事一員，縣有赤、畿、次赤、次畿、望、緊、上、中、下、十等，皆依其戶之多少而爲高下也。

本章重要參考書：

宋史。

樂史：太平寰宇記。

王存：元豐九域志。

歐陽志：輿地廣記。

王象之：輿地紀勝。

陳邦瞻：宋史紀事本末。

李燾：續資治通鑑長編。

張家駒：宋代分路考（禹貢半月刊第四卷第一期）。

第十九章 宋代疆域概述

第二十章 遼國疆域概述

遼人肇興，遠在唐代，唐初開擴土城，諸夷之降附者皆置州縣以其酋長爲刺史令長而羈縻之。幽州塞外有契丹種人者率其族內附，乃爲置松漠都督府及諸羈縻州縣以居之。唐中葉而後，中原亂離，無暇外顧，其種乃漸大，其酋有阿保機者，因併諸部，居於臨潢，稍進而伸其勢力於他族，於是北伐室韋女真，西取突厥故地，併滅奚族。是時唐諸藩鎮方互爭長，聞契丹強大，朱溫、李克用、劉守光等競來結好，其勢益盛，遂於梁貞明初，建國曰契丹，而稱帝號焉。

阿保機既稱帝號，遂東滅渤海，悉有其地。遼史地理志所謂「得城邑之居百有三」也。朱梁後唐之間，南取營平二州；及石敬瑭稱帝，以深藉契丹之力，乃割幽、薊、瀛、莫、涿、檀、順、新、媯、儒、武、雲、應、寰、朔、蔚十六州以獻，而契丹之勢南漸矣。

石晉天福二年，契丹主耶律德光改國號曰遼。晉帝石敬瑭既受契丹冊立，故終其身事虜之禮

甚恭；敬瑭逝後，晉之君臣以臣遼爲辱，頗欲脫離關係，德光乃率師南下，虜晉帝而滅其國，中原之地備受胡騎蹂躪。然所得之地，終不能守，乃還師北去。

宋初議復石晉失土，然國力未強，故太宗兩次出兵皆戰敗而歸，遼人知宋兵不振，屢寇邊境，易定諸州，數被其禍。景德初遼兵大舉南侵，眞宗北幸澶淵以禦之，締約和好，兩國自此以白溝河爲界，其後雖仍數次南侵，疆界亦間有變遷，然白溝之分界，固仍爲兩國所重視也。

遼人以塞外胡虜，雖乘漢族積弱之時，挾其強弓硬弩，馳騁於幽、薊之地，更立石晉爲其保護之國，兵力之強，其時固無敢與爭鋒者，然其文化之低下，則又不可否認。其國制度率皆模倣漢人舊制，故其疆域之區劃，亦以州縣爲重。更仿唐制分建五京：

上京臨潢府 太祖神冊三年城之，名曰皇都；太宗天顯十三年更名上都，府名臨潢；

東京遼陽府 天顯三年以東平郡爲南京，十三年改曰東京，府曰遼陽；

中京大定府 聖宗統和二十五年置曰中京，府曰大定；

南京析津府 故唐幽州，會同元年爲南京，府曰幽都，開泰元年，更爲析津府。

西京大同府 故唐雲州，興宗重熙十三年建爲西京，府曰大同。

遼旣分置五京，復因五京而置五道，道亦稱路，蓋仿於宋制也。道之下設府、州、軍、城，府州之下復置州、軍、城、縣；別有所謂頭下軍州者，蓋遼人所創立之制度也。遼史地理志：『頭下軍州，皆諸王外戚大臣及諸部從征俘掠，或置生口各團集建州縣以居之。橫帳諸王國舅公主許創立州城，自餘不得建城郭。朝廷賜州縣額，其節度使朝廷命之，刺史以下皆以本主部曲充焉。官位九品之下及井邑商賈之家，征稅各歸頭下，唯酒稅課納上京鹽鐵司。』是頭下軍州乃諸將之戰利品，與夫王公大臣公主之食邑也。

遼國之幅員，據地理志所言，則西起金山，暨於流沙，北至臚胸河，南至白溝，東漸於海，亦朔方之大國也。其間置京五，府六，州軍城百五十有六，縣二百有九，其名稱隸屬略具於下（左表所載僅直隸於道者）。

道名屬府屬州屬軍屬城

上京道 上京臨潢府 祖、懷、慶、泰、長、春、烏、永、儀、坤、龍、化、降、聖、饒、徽、成、懿、渭、河、董、靜、邊、

壕、原、福、橫、鳳、遂、豐、順、閭、松、山、隸、寧（自徽州至寧

皮被河、塔

州即所謂頭下軍州）靜、鎮、招。

懶主。

東京道

東京遼陽府

開、定、保、辰、盧、鐵、興、湯、崇、海、淥、顯、宗、乾、貴、德、藩、集、廣、

來遠、順化。

率、賓、定、理、鐵

遼、遂、通、韓、雙、銀、尙、咸、信、賓、湖、渤、郅、銅、涑、冀、東、尙、吉、

利、安、定、長、嶺、

麓、荆、懿、媵、寧、衍、連、歸、蘇、復、肅、安、榮、率、荷、源、渤、海、寧

鎮海。

江、河、祥、

中京道

中京大定府

成、宜、錦、川、建、來。

興中。

南京道

南京析津府

平。

西京道

西京大同府

豐、雲、內、奉、聖、蔚、應、朔、東、勝、金、肅。

天德、河清。

遼人之先，遠處塞北，以游牧爲能事，各種建制，皆甚簡樸，置官設員，亦因其俗而略具名稱，此文化未發達民族之通列也。及南取幽、薊諸州，國內漢人驟見增多，番漢之俗不一，相處自難融洽，欲兼

理此兩民族，勢不能再因其曩日簡樸之官制矣。遼太宗有鑒於此，因分其官吏爲南北二面，所謂北面者，其官吏居其牙帳之北，專治番事，以治宮帳部族屬國之政；而南面之官吏居牙帳之南，主治漢事，以司漢人州縣租賦軍馬之事，兩族分治，自減少無限糾葛。此種分別自中央以至地方莫不皆然，故吾人欲述其地方之行政制度，亦當分論其南北之情形也。

契丹之俗，喜聚族而居，因有部族之別，部落曰部，民族曰族，氏族間之分歧至爲清晰，不容稍有雜亂也。唐初之松漠都督府卽因其時八部而建置之也。部族之分合亦時有不同，遼太祖之時有部二十，及於聖宗，分置十六，增建十八，合舊部共爲五十四，部族日雜，而大小遂分，五院、六院、乙室、奚六諸部，其最大者，因大小之不同，而設官亦異。大部族置大王，左右宰相、太師、太保及司空，並建部節度使司，部族詳穩司，與夫石烈、彌里、彌鄉諸官；小部落則裁其大王、宰相、太師、太保等而改置部族司徒府，使各治理其部族之事，此皆屬於北院也。

遼人旣因漢制而建京府州縣，故其官吏皆仍漢舊。遼人於臨潢、遼陽、大定、大同、析津分建五京，五京之長官皆稱府尹，多以留守兼之。上都爲皇都重地，凡諸京所有之官吏，上京皆有之，其餘則

因其地位之重要與否，而各有不同，故西京多邊防官，而南京、中京多財賦官也。其他諸府則裁府尹而置知府，以其地位次於京府也。

遼國諸州，以節度州爲最高，觀察州次之，團練州又次之，防禦州又次之，而刺史州爲殿，各因其高下而分置節度、觀察、團練、防禦等使及刺史焉。縣則置縣令。州縣之行政官吏住往與宋代相同，惟因府州之下亦可轄州，故同爲諸州長吏，而地位遂有差別矣。軍城之官吏籍未詳，故略而不述。

遼自阿保機建國，九傳而至天祚帝延禧，政紊國弱，女真起於東境，屢構釁隙，遂至兵戎相爭，遼以衰弱之餘，難當新興之金人，故連戰皆北，而和又不成，金師西向，遂取燕京之地，天祚兵敗被執，遼國遂亡。其族有耶律大石者，率衆西奔，至中央亞細亞建西遼國，越八十餘年，而爲乃蠻王所滅，遼乃斬。

本章重要參考書：

遼史。

葉隆禮：契丹國志。

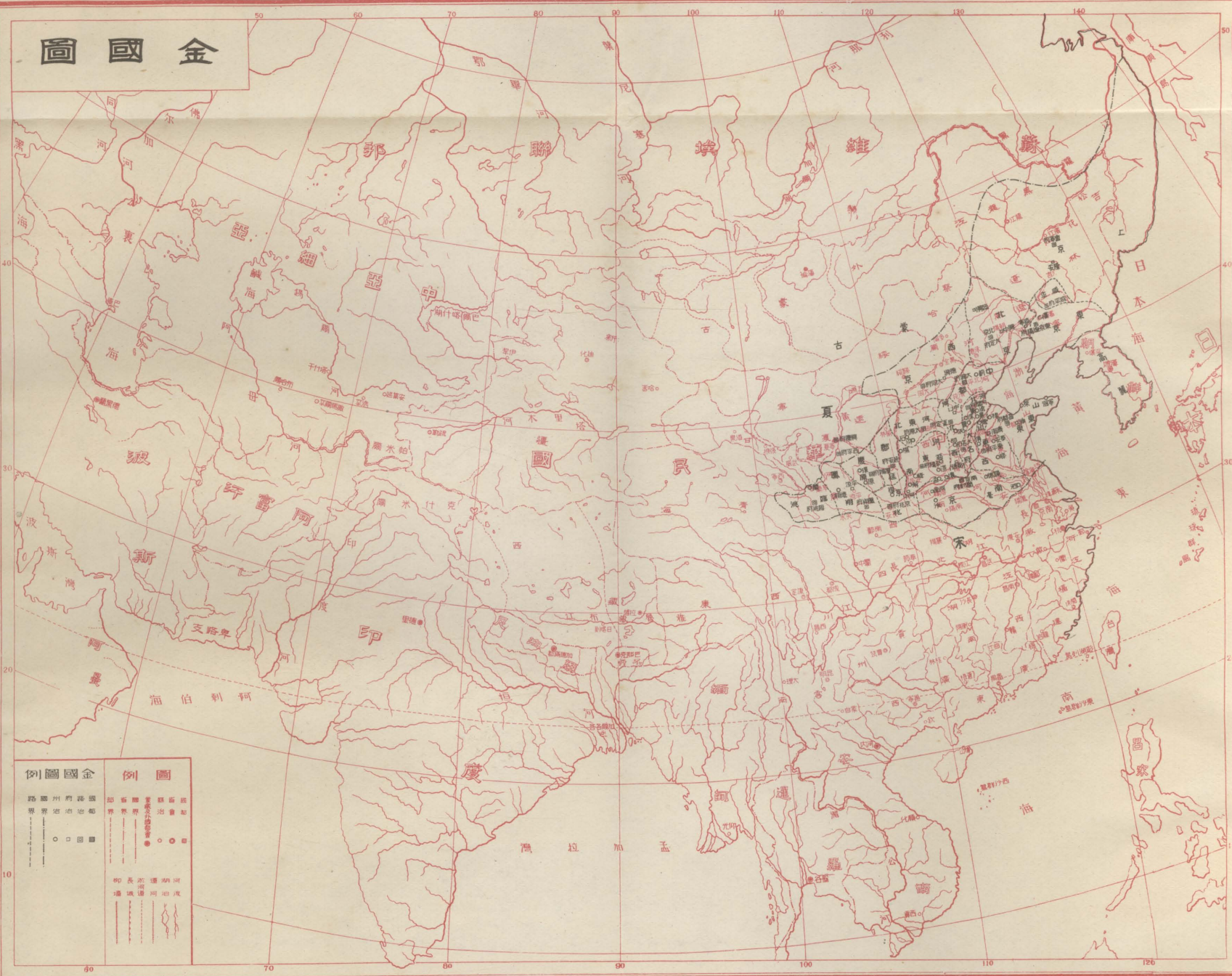
第二十一章 金源疆域概述

金源本海上夷人，世處長白山下，遼人崛起塞外，嘗臣事之。天祚帝時，其酋有阿骨打者，因不堪遼人之壓迫，乃起兵反叛；是時遼人已漸衰，自難當此初盛之外寇，故金人得大逞其志，乃建國而稱帝號。阿骨打逝後，其弟吳乞買繼立，遂擒遼天祚帝而滅其國焉。

金滅遼之後，南與宋接壤，宋於是時積弱已甚，雖將亡之遼亦不可勝，豈能敵驟強之金。金帝深知宋兵之無力，故於擒天祚後，即遣兵分道南下，進陷汴京，虜徽、欽二帝而去；復分兵寇汴京東西，及陝西諸路，或降或陷，皆取其地。宋高宗雖遠保江南，然金師仍時南擾，兩國之間殊少寧日。金人既得中原，遂立張邦昌爲楚帝，邦昌稱帝未久，復歸於宋，金乃別立劉豫爲齊帝，使南與宋爭，以收漁利。豫既立而兵力不能勝宋，金復廢之，自統中原諸地。及秦檜和議告成，南北疆界始得略定。

金承遼制亦設五京，惟其稱號略異：

金國圖



例圖金國

國界 州界 縣界
 省界 自治地 領事
 領事館 領事館
 領事館 領事館
 領事館 領事館

例圖

領事館 領事館
 領事館 領事館
 領事館 領事館
 領事館 領事館

上京會寧府 太宗建都之地，天眷元年置上京。

南京遼陽府 遼東京。

中京大定府 遼中京，金初因之。

西京大同府 遼故京。

北京臨潢府 遼上京，天眷元年改爲北京。

及海陵南侵，遷都於燕，因更五都之號：

南京開封府 宋故京。

北京大定府

東京遼陽府

西京大同府

中都大興府 遼故南京。

世宗卽位，復會寧府上京之號，於是有六京之目。宣宗貞祐二年，避元人南侵，遷都南京，因以洛陽爲

中京，號金昌府，未幾而國亡矣。

金人仿宋之制度，分建諸路，路置總管府，其數共有十四，合五京為十九路。十九路之分合轄隸略如下表：

路 名 屬 府 屬

上京路 會寧、隆安。 肇、信。

咸平路 咸平。 韓。

東京路 遼陽。 澄、瀋、貴德、蓋、復、來、遠（本軍）。

北京路 大定、廣寧、興中、臨潢。 利、義、錦、瑞、懿、建、全、慶、興、泰。

西京路 大同、德興。 豐、弘、淨、桓、撫、昌、宣、德、朔、武、應、蔚、雲、內、寧、邊、東、勝。

中都路 大興。 通、薊、易、涿、順、平、灤、雄、霸、保、安、遂、安、肅（本軍）。

南京路 開封、歸德、河南。 睢、單、壽、陝、鄆、唐、裕、嵩、汝、許、鈞、亳、陳、蔡、息、鄭、潁、宿、泗。

河北東路 河間。 蠡、莫、獻、冀、深、清、滄、景。

州

河北西路 真定、彰德、中山。

山東東路 益都、濟南。

山東西路 東平。

大名府路 大名。

河東北路 太原。

河東南路 平陽、河中。

京兆府路 京兆。

鳳翔路 鳳翔、平涼。

鄜延路 延安。

慶原路 慶陽。

臨洮路 臨洮。

威、沃、邢、洺、磁、祁、濬、衛、滑。

維、濱、沂、密、海、莒、棣、淄、萊、登、寧海。

濟、徐、邳、滕、博、兗、泰安、德、曹。

恩、濮、開。

晉、祈、平、定、汾、石、葭、代、隰、寧化、嵐、岢嵐、保德、管。

隰、吉、解、澤、潞、遼、沁、懷、孟。

商、虢、乾、同、耀、華。

德、順、鎮、戎、秦、隴。

丹、保安、綏德、鄜、坊。

環、寧、邠、原、涇。

積石、洮、蘭、鞏、會、河。

上京、東京二路爲金人初起時據有之疆域，故其地尙保存金源固有之區劃，若上京路轄有蒲

與路、合懶路、恤品路、曷蘇館路、胡里改路及東京路之婆速府路，皆因其部族而置，不在十九路之中也。

金初因宋制，亦建諸軍，位於州之次，循遼之舊，凡不足一縣之地亦曰城鎮，大定而後，盡升諸軍爲州，而城鎮亦有升爲縣者，故金人之制度頗簡於宋，遼卽以路統府州，而府州復轄縣鎮也。

金國全境東起海濱，西越積石，北出陰山，南則以淮水與宋爲界，凡置路十九，京府州百七十九，縣六百八十三，較契丹舊域又形廣闊矣。

金之初起亦以夷虜，故其建官置吏，多因舊俗。及滅遼侵宋，國內庶民非盡女真一族，因效遼人南院之制度，設漢官而治理之。天會時始建三省之制，以效法漢人；熙宗頒定新官制，大率多循遼、宋故事，遂漸廢其舊稱矣。

地方之官吏，初年有孛堇忽魯之號，轄一部者曰孛堇，統數部者則稱忽魯，此其大較也。自熙宗定官制後，遂有尹牧令長之官，孛堇忽魯之稱漸廢矣。

金源疆域之區劃以路爲最高，合五京府與十四總管府爲十九路。諸京置留守兼攝府尹總管；

總管府則府尹兼都總管，各治其本路之事，諸路雖亦置轉運使司，然僅理財賦，不問民政。與宋制異矣。其餘諸府亦置府尹，然不兼總管之職，所轄亦祇本府之事，是爲散府，散府上隸於路，與州之名雖異而實際則少有不同也。

諸州亦分節度、防禦、刺史三級，各級之中又分爲上、中、下三等，節度州置節度使，防禦州置防禦使，刺史州僅置刺史。縣有七等之分，七等者，赤、京、劇（次赤）、次劇、上、中、下也。中部附郭曰赤縣，諸京附郭曰京縣，二萬五千戶以上者爲次赤爲劇，二萬戶以上者爲次劇，萬戶以上者爲上，三千戶以上爲中，不滿三千戶者爲下。諸縣各置縣令以判縣事，而總成於府尹總管，金人之行政制度如此而已。

本章重要參考書：

《金史》。

宇文懋昭：《大金國志》。

第二十二章 元代疆域概述

第一節 元初領土之擴張及四大汗國之建立

蒙古之初，遠處漠北，遼金之時嘗入貢焉。其酋有也速該（Yesugai）者，勢漸強大，遂蠶食其旁諸部族也。也速該逝後，其子鐵木真（Temujin）繼立，滅泰赤烏（Taijūt），破札只刺（Jajirat），蔑兒乞（Märkit），弘吉刺（Qongirat），塔塔兒（Tatar）等部；克烈部（Kerät）長王罕（On-Khan）不服，遂擊定其地；後擒乃蠻部（Naiman）長太陽罕（Tayan Khan），於是漠南北諸部族或望風降附，或被夷滅，無敢再與之抗者；其羣臣集於斡難河（Onon）之源，共上尊號曰成吉思汗（Qingis-Khan）。成吉思汗統一蒙古之後，即圖南侵，首攻西夏，夏人乞和，復進擊金人，是時金人已漸衰，兩河、山東數千里之地咸爲所蹂躪，而金宣宗所居之中都亦被圍困，金主勢窮，亦效宋人納幣而請和焉。

金主既乞和，復遷都於汴。成吉思汗以其許和而遷都，是不見信，遂再起兵南下。初，乃蠻破後，成吉思汗遣別將西征，定西遼（Kara-Qitai）地，與花刺子模（Khwarazm）接壤。花刺子模亦西域之強國也，以故殺蒙古使者。成吉思汗因留兵困金，自率大軍西征，是爲蒙古用兵西方之始。汗於一二一八年冬季率軍西行，次年夏，軍次也兒的石河（Irtis），其秋遂進軍西討，迭破不花刺（Bokhara）、撒麻耳干（Samarqand）、攻花刺子模之都兀籠格赤（Kourkandj），墮其城，其算端謨罕默德（Mohammed）先期出走，汗乃使哲別（Jebe）速不台（Subudai）二將軍率師追之。謨罕默德歷經巴里黑（Balkh）、你沙不兒（Nischabour）、哥疾云（Qazvin）而逃入寬田吉思海（Caspian Sea）中，迨哲別等至，謨罕默德已困死於海中。小島上哲別、速不台乃乘勝略伊蘭（Iran）北方諸城，復進掠谷兒只（Georgia），既而越太和嶺（Caucase），連破阿蘭（Alains）、欽察（Kipçak）、斡羅思（Russ）諸部兵，復乘回回之便，平不里阿耳（Bulgar）及康里（Kangli）而歸，於是突厥斯坦（Turkestan）、寬田吉思海周圍遂無處無蒙古人之足跡矣。

汗既破花刺子模，遂進圍阿毋河（Arnu）北岸之忒耳密（Termidh）屠其城，復分兵下巴達

呼傷 (Badakhshan)、呼羅珊 (Khorasan) 及巴里黑你沙不兒梵衍那 (Bamigan) 等城，攻哥疾寧 (Ghazna)，蓋是時謨罕默德之子札蘭丁 (Jalal al-Din Munguberte) 方據守此城也。札蘭丁禦戰大敗，遂逃入印度之底里 (Delhi)，汗使將追之，不及而返。成吉思汗在西域七年，盡定其地，置達魯花赤以治之。

成吉思汗東歸後，復滅西夏，西夏平，汗亦遂崩。太宗繼之，復滅金人。是時札蘭丁又歸波斯，乃遣擲兒馬罕西征，因乘間取阿美尼亞、曲兒忒 (Kurdistan)、谷兒只諸地，而小亞細亞 (Asia Minor) 亦爲蒙古兵所侵略。是時復遣拔都 (Batu) 西征欽察、幹羅思諸部，拔都率其大軍自亦的勒河 (Idil) 進擒欽察會長八赤蠻 (Bachman)，破不里阿耳，西定幹羅思，毀其名城兀刺的米兒 (Vladimir)，莫斯科 (Moscow) 及乞瓦 (Kiev)，幹羅思全部殆無地不受其蹂躪。拔都既定幹羅思，乃分兵西進，遠征馬札兒 (Hongrie)，拔都自將中軍，直攻其地，海都、拜答兒 (Baidar) 率北軍入孛烈兒 (Pologne)，趨克刺哥 (Cracovie)，焚其城而進攻昔烈西亞 (Silesie)，破日耳曼之義勇兵，轉至奧大利邊，會拔都軍於馬札兒。別軍亦自東南 羅馬尼亞共臨帛思忒 (Pest) 城下，破之。其王不刺 (Bela IV)

出奔，拔都乃遣合丹追之。合丹乘勢蹂躪塞爾維亞諸地。拔都復率師西向至維尼斯（Venice）及奧大利界，欲盡平諸國，會太宗訃至，遂班師東歸。

憲宗即位之後，以波斯諸部尙未大定，乃於一二五三年命其弟旭烈兀（Hulagu）西征。旭烈兀兵入波斯，首滅木刺夷國（Muhida），驛送其王於蒙古，至中途而殺之。復進取報達（Bagdad）滅黑衣大食（Abbasids），更西而進至天房（Arabie），侵入密昔兒（Misr），以憲宗崩，遂罷軍。

初，成吉思汗逝後，其地分屬諸子，長子朮赤後裔拔都統欽察舊地，東踰烏刺兒嶺（Ural）西迄禿納河（Danau），包有幹羅斯東南部，乃花刺子模康里，建牙於亦的勒河下游左岸之薩萊（Sarai），卽所謂欽察汗國是也。次子察合台（Çayitai）得西遼地，東起伊犁河（Ili），西跨錫爾河（Syr Darya）上游，南限阿梅河（Amu Darya），北控西伯里亞（Siberia），建牙於阿里麻里克（Al-malik），是爲察合台汗國。窩闊台（Ogotai）食欽察汗國之東，察合台汗國之北，葉密立河（Emil）流域舊乃蠻地，爲窩闊台汗國。而憲宗時率軍西征之旭烈兀，亦食欽察汗國之南，及察合台汗國以西諸地，是爲伊兒汗國。四大汗國與統轄蒙古本部及中國之皇室，東西並治焉。

憲宗在位之時，除遣旭烈兀西征外，復遣忽必烈征大理、吐蕃、兀良哈台（Uryankhadai）伐交趾，皆破之。憲宗自率兵攻宋，逝於合州城下。忽必烈乃即帝位，因改蒙古爲元，是爲元世祖。世祖既即位，賡其前業，繼續伐宋，使伯顏入臨安，虜宋帝北去，復困宋帝於厓山，滅之而歸。

世祖即位之初，嘗遣兵渡海征日本，以颶風覆舟，狼狽而歸；會時方有事於占城，乃移軍而南，日本卒未能下。元既破占城，遂與安南起釁；然師久不能成功，至成帝時遠征軍罷，安南乃內附。南洋諸國若馬八兒（Maabar）、馬蘭丹（Sumatar）皆遣使貢方物。元代版圖至此而極大，歷代無與之倫比者也。

第二節 元代中國本部之疆域區劃與其制度

蒙古民族之兵力雖遠及於歐亞兩洲，然所征服之土地均分封子弟功臣，受封者各治其封疆，僅戴大汗爲共主。自世祖忽必烈不經「忽烈而台」推舉而自立，遂引起帝位之爭執，兵燹擾攘，數十年後始漸底定，而帝室與諸汗國之關係，因之益疏，元帝實際所統治者，僅蒙古本部及中國內地。

而已。

元時疆域制度，頗與前代不同。吾人猶憶漢州唐道，與夫宋人之路，皆嘗爲一代疆域主要之區；元代雖仍保存路州等之故稱，然於路州之上別置中書省，行中書省以轄之，是其所異於前代者也。省名之起，其原甚早，魏、晉之時已有尙書省，中書省之稱，然皆中樞之要署，不直轄地方也。隋開皇八年伐陳，嘗置淮南行臺省於壽春，以晉王廣爲尙書令，是其時已有行省之名，惟僅限於一時，故未久卽廢也。金源入主中原，南攻宋，西制夏，北防蒙古，行省之建置始多，然皆因時制宜，故與疆域區劃少有關係。元太宗三年始立中書省，以耶律楚材爲中書令；憲宗初，乃立燕京等處行尙書省；中統初，改置行中書省。其後屢事增置，至英宗至治時，遂有一中書省及十一行中書省之目：

中書省（腹裏）

行中書省

嶺北

遼陽

河南江北

陝西

四川

甘肅

雲南

江浙

江西

湖廣

征東

中書省、行中書省之名稱間有改爲尙書省、行尙書省者，然皆爲時不久，非定制也。

元之初起始於和林，卽建都於其地；世祖遷都大興，和林廢不爲都。大德後於其地置行中書省，同於列郡。大興本遼之南京，析津府，金人中都路，世祖既定中原，遂改爲大興，別稱大都，遂建都焉；後世因之，成定制矣。初憲宗時，世祖以諸王治漠南地，開府於故金之恆州，卽位後以潛府所在，因陞爲開平府，加號上都，比於大都，歲一巡幸。終元之世，常以大興、開平爲二都焉。

元旣建中書行省之制，而曩之路府州縣皆隸屬之。路轄府州縣，府領州縣，而州亦有屬縣。路府州亦有不直接轄縣者，府與州又有不隸路，而隸於省者，卽所謂直隸府州也。元又別置軍及安撫司。軍仿宋之舊制，安撫司則立於邊境番夷之地，其數皆不多，僅四川有一軍（長寧），湖廣有三軍（南寧、萬安、吉陽）；若安撫司則僅湖廣有之，他省不置也。軍有直隸於省者，湖廣三軍是也；有統轄於路者，四川之一軍是也。安撫司則皆直隸於路，無他屬者。元代帝室其權力雖不及於西北四大汗國，卽以蒙古與中國本部而論，疆域之廣亦駕於前代。元史地理志序稱其地「北踰陰山，西極流沙，東盡遼左，南越海表，……東南所至不下漢唐，而西北則過之，有難以數里限者」，蓋實錄也。所惜者此偌大之帝國，爲異族所建，而炎黃後裔，反處於壓迫之地位，不能揚眉吐氣，可概已夫！元代於域內諸省

之下，置路一百八十五，府三十三，州五百五十九，軍四，安撫司十五，縣一千一百二十七。較之漢、唐，則又過矣。今表列諸省及所轄之路與夫直隸之州府於下，略見其時疆域分合之概況焉。

省名屬

路直隸府直隸州

中書省

大都、上都、興和、永平、德寧、淨州、泰寧、集寧、應昌、全寧、

曹、濮、高唐、泰安、德、恩、

寧昌、保定、真定、順德、廣平、彰德、大名、懷慶、衛輝、河間、

冠、寧海。

東平、東昌、濟寧、益都、濟南、般陽府、大同、冀寧、晉寧。

嶺北

和寧。

遼陽

遼陽、廣寧府、大寧、東寧、瀋陽、開元、合蘭府、水達達。

咸平。

河南江北

汴梁、河南府、襄陽、蘄州、黃州、廬州、安豐、安慶、揚州、淮

南陽、汝寧、荆門。

安、中興、峽州。

歸德、高郵、

安陸、沔陽、

德安。

陝西

奉元、延安、興元、河州、脫思麻。

鳳翔、鞏昌、平涼、臨洮、慶陽、寧定、西鎮、原西、和環、

金靜、寧蘭、會徽、階、成、眠、鐵。

四川

成都、嘉定府、廣元、順慶、永寧、重慶、夔州、敘州、馬湖。

潼川、紹慶、懷德。

甘肅

甘州、永昌、肅州、沙州、亦集乃、寧夏府、兀刺海。

仁德、柏興。

山丹、西寧。

雲南

中慶、威楚、開南、武定、鶴慶、雲遠、廣南、西、麗江、東川、茫部、孟傑、普安、曲靖、澂求、普定、建昌、德昌、會川、臨安、廣西、元江、大理、蒙憐、蒙萊、柔遠、茫施、鎮康、平緬、麓川、木

連、蒙光、木邦、孟定、謀粘、孟隆、木朶、蒙兀。

江浙

杭州、湖州、嘉興、平江、常州、鎮江、建德、慶元、衢州、婺州、
紹興、溫州、台州、處州、寧國、徽州、饒州、集慶、太平、池州、
松江。

江陰、鉛山。

江西

信州、廣德、福州、建寧、泉州、興化、邵武、延平、汀州、漳州、
龍興、吉安、瑞州、袁州、臨江、撫州、江州、南康、贛州、建昌、
南安、廣州、韶州、惠州、南雄、潮州、德慶、肇慶。

南豐、英德、梅、南恩、封、
新、桂陽、連、循。

湖廣

武昌、岳州、常德、澧州、辰州、沅州、興國、靖州、天臨、衡州、
道州、永州、郴州、全州、寶慶、武岡、桂陽、靜江、南寧、梧州、
潯州、柳州、思明、太平、田州、來安、鎮安、雷州、化州、高州、

漢陽、平樂。

歸、茶陵、來陽、常寧、鬱、
林、容、象、賓、橫、融、藤、賀、
貴。

欽州、廉州。

征東

瀋陽。

耽羅。

元代既分全境爲中書省及十一行中書省，又以疆域過大，行省之分劃過廣，間有鞭長難及之患，故於偏僻之處，邊陲之地，斟酌其需要，分爲諸道，此道卽所爲宣慰使司之道也。道上承省之政令

而布之於諸縣，復轉諸縣之請求於省，蓋所以補省與行省區劃之所不及也。此類之道凡十一：

山東東西道（治益都路）；

河東山西道（治大同路）；

淮東道（治揚州路）；

荆湖北道（治中興路）；

四川南道（治重慶路）；

浙東道（治慶元路）；

湖南道（治天臨路）；

廣東道（治廣州路）；

廣西兩江道（治靜江路）；

海北海南道（治雷州路）；

福建道（治福州路）。

然元代之道，因不僅宣慰使司道之一種，別有所謂肅政廉訪使之道，則上承中央御史台及引御史台之命，而監察全國各地之行政。此種肅政廉訪使道，全國共有二十二區，每道皆有肅政廉訪使以司其事，與引省制度系統中之宣慰使司之道，完全異趣，故略而不述焉。

第三節 元代地方行政制度

蒙古起自漠北，承遊牧之俗，制置簡略，蓋與遼、金之初相似。及南下亡金滅宋，爲中國文化所薰陶，建官置吏，略仿唐宋，金諸朝舊制，而監司臺守之臣始漸備焉。蒙古以戰勝之民族，對於受其統治之漢人南人，頗加歧視；又恐其心懷反側，不敢遽受大權，故行政官吏類皆蒙、漢兼置，操大權者爲蒙人，而以漢人爲其副貳，較之遼、金又加苛刻矣。

元自世祖入主中國後，分建二都，各置留守，以司守衛宮闕都城調度本路供億諸務；復置都總管府以治民事，上都之都總管府事由留守兼理，大都則別設官以司之，亦前代尹牧之遺意也。

元代中書省與行中書省之區劃，與漢州唐道頗相類似；然究其實際，則大相逕庭。蓋漢、唐州道皆爲監察之區域，而元之行省則負行政上之全責，故前後似是而實非也。行中書省之名稱乃對中書省而言，蓋初年征伐之時因時而置，使轄軍民之事，其組織皆仿之中書省，故皆設丞相平章左右丞與參知政事以處理一省內之政務，舉凡錢糧兵甲屯種漕運軍國重事無不領之。特中書省別有中書令以典領百官而會決庶務，此則行省之所無也。要之，行省官吏之權力，實龐大無倫，開三級制中之新聲。漢改刺史爲州牧時，議者尙以爲權重，然較之元代行省之大吏，則又瞠乎其後矣。

元代之諸路約分上、下二等，上路有戶十萬以上，其不足者則爲下路；惟其地勢衝要而戶口稍減者，亦得列爲上路。路置達魯花赤一員，總管一員。達魯花赤者，蒙古語長官之意也，常以蒙人爲之。漢人則多爲總管，以其爲蒙人之副貳也。

宋人之府隸屬於路，元人則陞之直隸諸省，與路居同等之地位；然亦有不陞之者，卽散府是也。直隸府與散府皆置達魯花赤一員，知府或府尹一員，知府爲帶京官而司府事者，與宋制同，其名稱雖與府尹異，而其權力職務則固相若也。

州亦有直隸散州之別。至元初年，別州爲三等：一萬五千戶以上者爲上州，六千戶以上者爲中州，其不及六千戶者則爲下州。江南旣平，戶口益繁，乃更加訂正：五萬戶以上者爲上州，三萬戶以上者爲中州，不及三萬戶者爲下州。因此次訂正而陞縣爲州者，遂有四十餘，而其路府附郭之縣，尙不在其數也。上州置達魯花赤及州尹各一員，中下州則改州尹爲知州，以略示其區別。

諸縣亦別爲三等，至元初，以六千戶以上者爲上縣，二千戶以上者爲中縣，其不及二千戶者則爲下縣；二十年後又定江、淮以南三萬戶以上者爲上縣，一萬戶以上者爲中縣，不及一萬戶者爲下

縣。縣置達魯花赤一員，尹一員，以司其民事焉。

路府州縣之外，邊地則有軍安撫司及蠻夷諸地之長官司，其制約當內地之下州，亦置達魯花赤，而其副貳則間用當地之土人，蓋與內地之任漢人，具有同一之意義也。

元初兩次釐定州縣等級，使吾人得知自北宋衰亡，徽、欽北狩之後，歷經遼、金諸代之騷擾，中原元氣愈形不振。其時人民不堪異族之壓迫，羣相南遷，殆與政府取同一之步驟，惜簡冊多闕，難知其詳。其時亦不若南北朝時江左僑置郡縣，能使吾人稍可知其流離之情況；然由元代州縣戶口之差別，南北間相異之狀況，殆不可同日而語。南方之上縣幾當中原之一州，懸殊之勢，甚可驚人。故宋人南渡至元人入主中原之際，實爲漢族再度南遷之時期。北種南北之差別歷久而未復，直至今日猶未能盡復舊規，外患對於民族之影響，可以見矣。

本章重要參考書：

元史。

新元史。

中國疆域沿革史

屠寄：蒙兀兒史記。

馮承鈞譯：多桑蒙古史。

馮承鈞譯：格魯賽蒙古史略。

第二十三章 明代疆域概述

第一節 明初布政使司之建置及其疆域區劃

元人以異族入主中國，漢族處於被征服之地位，實居社會上最低下之階級，所謂蒙古人色目人者，則儼然高踞，極壓迫荼毒之能事，武力屈服之下，固無由稍事反抗者也。及其末季，政益衰而虐益甚，有劉福通者振臂一呼，揭竿而起，久受憑陵之人民紛紛響應，於是方國珍據浙東，張士誠據浙西，明玉珍據巴蜀，陳友諒據湖廣，此皆兵力較強而能割據一方者也；至若擁一城竊一鄉者，更難指數矣。明祖起於淮右，進略金陵，東定吳中，西併湖廣，雄師北指，胡虜遠遁，嚮之氣燄不可一世，無人敢與爭鋒之遊牧民族，至此亦以狼狽逃竄聞，漢人始很脫離異族之桎梏而獨立矣。

明祖初起義師，疆域建置未遑從事，故尙因元人舊稱，而有江南行中書省之名。既而以胡虜之

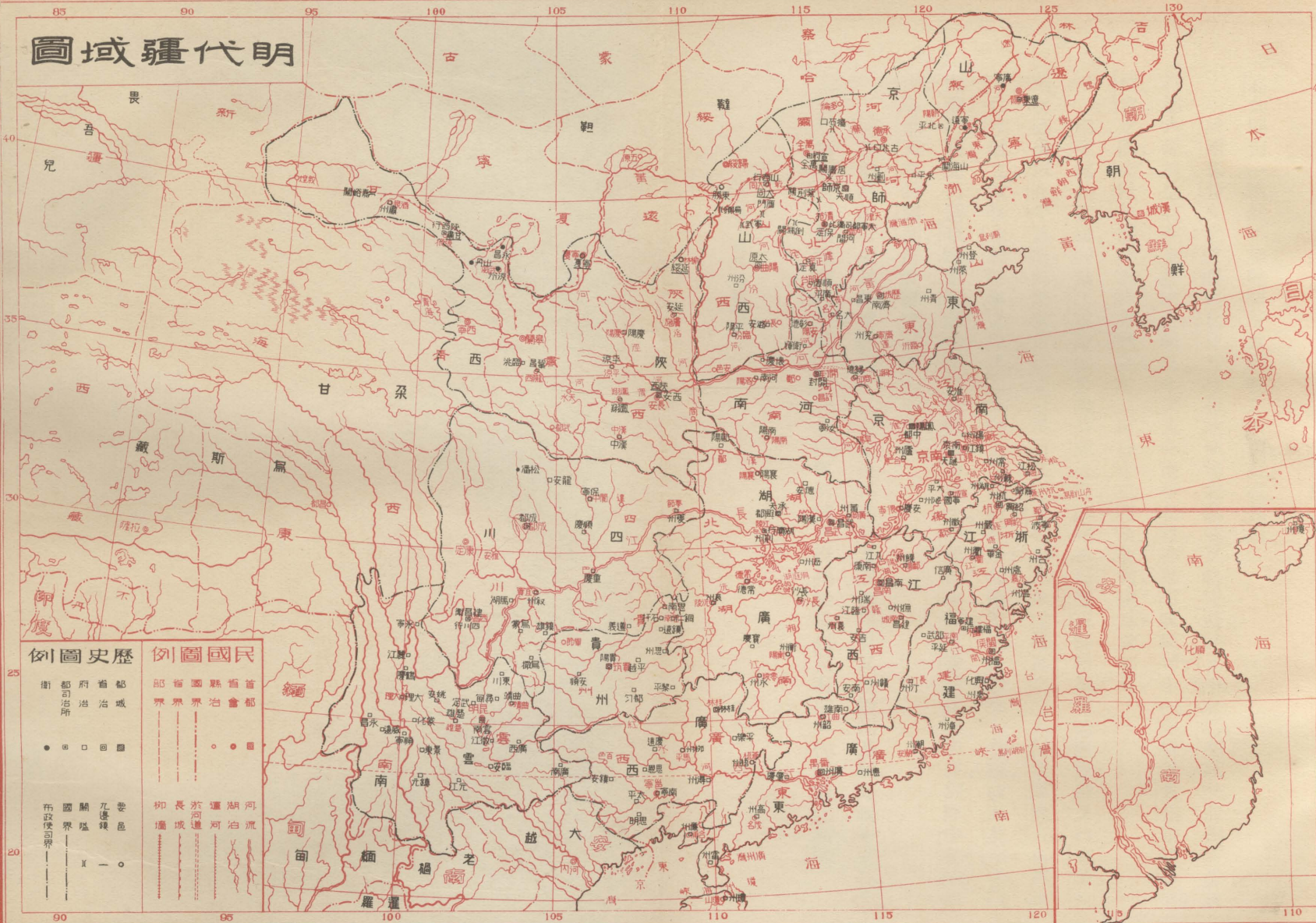
舊號，難適於方起之新朝，故洪武建元之後，即以肇建新制爲急務，於是革江南之名，而以其地直隸中書省。蓋其時明祖兵力東阻於張吳，西隔於陳漢，而北面猶有胡騎之慮，僅金陵一隅入其掌握，故黜江南之稱以示其力之所及也。其後勁旅四出，土地益廣，建置屢繁，行省之設遂有十二：

北平 山西 山東 河南 陝西 四川 江西 湖廣 浙江 福建 廣東 廣西

然此尙仍元人行省之故稱。洪武九年因改行中書省爲承宣布政使司，此又爲吾國疆域史上之新制也。既而又罷中書省以諸府州直隸於六部，於是元代之省與行省之名稱遂廢棄矣。雖然，明初罷元諸省之名，而布政使司之制度，實由省與行省所蛻化；且布政使司之區域，又與元省相差無幾，固換湯而不換藥者也。一般人士習俗之稱謂，仍以省爲普遍，行之既久，遂成不刊之典。自明、清至於今日，皆爲疆域主要之區劃，此殆創行此制之金源蒙古諸族，所未料及者也。

洪武十五年，平定雲南，而大理亦內屬，乃於其地置雲南承宣布政使司，近代所謂中國內部之輪廓，遂略具矣。明祖卽位之後，又懲宋、元之孤立，復分封子弟於要地，於是燕、秦、晉、周、楚、齊、潭、趙、魯、蜀、湘、代、肅、遼、慶、寧、岷、谷、韓、潘、安、唐、郢、伊諸國一時並置，及建文削藩詔下，而靖難兵起矣。明祖封藩與漢

明代疆域圖



例圖史歷

- 都 府 省 都
- 治 治 城
- 司 治 所

例圖國民

- 部 省 國 縣 省 首
- 界 界 界 治 會 都

- 布 政 使 司 界
- 國 界
- 關 隘
- 九 邊 鎮
- 委 色

- 柳 長 於 湖 河
- 通 河 白 流
- 邊 城 河 治

高如同出一轍，然不旋踵卽受其禍，較之西漢更有甚焉。

成祖奪建文之位，遷都北京。其時布政使司之區域又略變遷，除北平之名，亦以其府州直隸於行都六部，於是有南北直隸之稱矣。永樂五年，南平交趾，亦建布政使司；十一年復置貴州布政使司；仁宣之際，交趾叛服不常，終亦棄之；而二直隸十三布政使司，遂爲常制矣。

明祖起兵之後，進據江寧，卽改其地爲應天府，而定都焉。應天旣建都，加號南京；尋又曰京師。成祖奪國後，以北平爲龍興之地，乃建北京爲行在所，永樂十九年遂徙都之，更名曰京師；應天再爲南京。仁宗繼立，欲復永樂初年之故事，而京師遂又號行在所；然遷都之計劃終未實現，故至英宗之時，因廢行在而仍稱京師，至明之亡，皆遵其制，無所更改。明祖初年，以鳳陽爲陵寢所在，別建中都；嘉靖又建承天府爲興都，皆置留守司以治其事焉。

明初廢路改府，故其制度略簡於元。布政使司轄府及直隸州，府又統散州及縣，而州亦皆統縣；邊境別置衛，所以懷輯遠人。今略述其時布政使所轄之府州於後，以見有明一代疆域之概況。

省 名 屬

府 直 隸

州

京師(北直隸)

順天、保定、河間、真定、順德、廣平、大名、永平。

延慶、保安。

南京(南直隸)

應天、鳳陽、淮安、揚州、蘇州、松江、常州、鎮江、廬州、安慶、太平、

徐、滁、和、廣德。

池州、寧國、徽州。

山東

濟南、兗州、東昌、青州、萊州、登州。

山西

太原、平陽、汾州、潞安、大同。

澤、沁、遼。

河南

開封、河南、歸德、汝寧、南陽、懷慶、衛輝、彰德。

汝。

陝西

西安、鳳翔、漢中、延安、慶陽、平涼、鞏昌、臨洮。

靈、興安。

四川

成都、保寧、順慶、夔州、重慶、遵義、敘州、龍安、馬湖、鎮雄、烏蒙、

潼川、眉、邛、嘉定、瀘、雅。

烏撒、東川。

江西

南昌、瑞州、九江、南康、饒州、廣信、建昌、撫州、吉安、臨江、袁州、

贛州、南安。

湖廣

武昌、漢陽、黃州、承天、德安、岳州、荊州、襄陽、鄖陽、長沙、常德、
衡州、永州、寶慶、辰州。

郴、靖。

浙江

杭州、嚴州、嘉興、湖州、紹興、寧波、台州、金華、衢州、處州、温州。

福建

福州、興化、建寧、延平、汀州、邵武、泉州、漳州。

福寧。

廣東

廣州、肇慶、韶州、南雄、惠州、潮州、高州、雷州、廉州、瓊州。

羅定。

廣西

桂林、平樂、梧州、潯州、柳州、慶遠、南寧、思恩、太平、思明、鎮安。

田、歸順、泗城、向武、都康、

雲南

雲南、曲靖、尋甸、臨安、澂江、廣西、廣南、元江、楚雄、姚安、武定、

北勝、廣邑。

景東、鎮沅、大理、鶴慶、麗江、永寧、永昌、蒙化、順寧。

貴州

貴陽、安順、都勻、平越、黎平、思南、思州、鎮遠、銅仁、石阡。

明史地理志稱有明一代計有『府百四十，州百九十三，縣千一百三十八，羈縻之府十九，州四十七，
縣六』；其疆域『東起遼海，西至嘉峪，南至瓊崖，北抵雲朔』亦云盛矣。

第二節 明代地方行政制度

明代疆域以布政使司爲最大之區劃，其制由元人行省蛻變而成。明祖初定金陵，尙存中書省之目，地域稍廣，復置中書分省，其後因所得之地分建行省，遂廢分省之稱。行省旣因元制，其設官置吏亦多仍元舊，故平章政事左右丞參知政事之官吏，明初頗不少見，此固新朝初建時之普通情形，非有明一代爲然也。洪武九年改省爲承宣布政使司，於是罷平章左右丞諸員而改參知政事爲布政使，使總一省之行政，復置按察使司以掌刑名，布政按察二使居同等之地位，特所司之事務稍異而已。兩直隸不置布政按察之使，直屬於六部；其儲糧屯田清軍驛傳水利撫民之事，則由鄰近各布政使屬吏兼辦，不另立其他名目也。

布政使司之下爲府。府有三等：糧二十萬石以上者爲上府，二十萬石以下者爲中府，十萬石以下者爲下府，此洪武六年之制也。明以前州縣等第皆視其人戶之增減，而定其次序，至明乃別以所納糧米之多寡爲標準，亦制度之改革者也。府設知府一人（京府則置府尹），直隸之府得專達於

朝，其他皆受布政使之節度，以治一府之事焉。

府下爲州。州有二種：散州與直隸州是也。散州屬於府，而直隸州則直屬於布政使司，此其大別也。州置知州，散州之知州其品秩視縣，直隸州則視府。州與府之區別，在知州於治縣事外兼轄其旁之縣，而府則僅轄散州與諸縣，不直接治縣事，故府之附郭有縣而州則否。此與元制稍異，蓋元制州之附郭固尙有縣，及明始裁之也。

府州之下爲縣。縣亦有三等：糧十萬石以下者爲上縣，六萬石以下者爲中縣，三萬石以下者則爲下縣。太祖吳元年所定之制也。縣置知縣，以掌一縣之政事焉。

第三節 都司衛所之分佈

明祖初起義兵，勒其部下爲衛爲所，五千六百人爲衛，千一百二十人爲千戶所，百十有二人爲百戶所，總若干衛所而統於都指揮使司及行都指揮使司（指揮使司之在京者稱留守衛指揮使司）。都指揮司駐在地多與承宣布政使司相同（大寧、遼東、萬全三都司稍異），而行都指揮使司

則設於省內他一地方，以輔都指揮使司之不及。京師復置五軍都督府，以統全國之都司衛所焉。都司衛所之建置，早在洪武初年，其後時有變遷，至成化中葉始成定制，計有都司十六，行都司五：

大寧 陝西 山西 浙江 江西 山東 四川 福建 湖廣 廣東 廣西 遼東

河南 貴州 雲南 萬全 陝西行 山西行 福建行 四川行 湖廣行

而直隸諸衛所尙不在其內。浙江、遼東、山東三都司隸左軍都督府，陝西、四川、廣西、雲南、貴州、五都司及陝西、四川二行都司隸右軍都督府，河南都司隸中軍都督府，湖廣、江西、福建、廣東四都司及湖廣、福建二行都司隸前軍都督府，大寧、萬全、山西三都司及山西行都司則隸後軍都督府。

明代都司衛所之建置，本純爲軍事之性質，軍士皆爲世籍，征調則屬於諸將，事平則散歸各衛，多以屯墾自給，初與普通行政區劃不相涉也。其後邊境屯防制度日漸毀壞，軍士人民漫無區別，而衛所遂兼理民事矣。邊境州縣省併者亦以其治民之事責諸衛所，於是衛所之一部遂由軍區兼理軍民之務，寢假而成爲地方區劃矣。雖然，衛所漸爲地方區劃之情形，固非全國皆如是也。大抵邊關

之地守戍責重，其地軍民多與防守有關，故州縣之任即委之衛所，後又置衛所於未設置州縣之區域，故其權漸重；若內地則不然，民戶多於軍伍，衛所治民實無必要，於是衛所遂有實土與非實土之區別。實土即兼含民政性質，非實土則專爲軍事制度也。

明史職官志：『天下內外衛凡五百四十有七，所凡二千五百九十有三，此就全數而言也。』兵志又言：『洪武二十六年定天下都司衛所，共計都司十有七，留守司一，內外衛三百二十九，守禦千戶所六十五，蓋就明初而言，故與職官志稍異。』若實土衛所則遠不及其半數。明史地理志附見實土衛所於布政司之下，其略如左：

萬全都司治宣府左衛，領實土衛十一，守禦千戶所二，堡五：宣府左衛、右衛、前衛、萬全左衛、右衛、懷安衛、保安右衛、懷來衛、延慶右衛、開平衛、龍門衛；興和、龍門二所；長安嶺、鵬鶚、赤城、雲州、馬營五堡。

遼東都司治定遼中衛，領衛二十五州二皆實土也，定遼中衛、左衛、右衛、前衛、後衛、東寧衛、海州衛、蓋州衛、復州衛、金州衛、廣寧衛、中衛、左衛、右衛、前屯衛、後屯衛、中屯衛、左屯衛、右屯衛、

義州衛，寧遠衛，瀋陽中衛，鐵嶺衛，三萬衛，遼海衛，自在，安樂二州。

陝西都司治西安府，領實土衛十，寧夏衛，前衛，左屯衛，右屯衛，中衛，後衛，洮州軍民衛，岷州軍民衛，河州軍民衛，靖虜衛。

陝西行都司治甘州左衛，領實土衛十二，守禦千戶所四：甘州左衛，右衛，中衛，前衛，後衛，肅州衛，山丹衛，永昌衛，涼州衛，鎮番衛，莊浪衛，西寧衛，碾伯，鎮夷，古浪，高臺四所。

四川都司治成都府，領實土衛一，守禦軍民千戶所二，土官招討司一：松潘衛，疊溪，黎州二所；天全六番招討司。

四川行都司治建昌衛，領實土衛五：建昌衛，寧番衛，越雋衛，鹽井衛，會川衛。

湖廣都司治武昌府，領實土衛一，宣慰司二：施州軍民衛，永順，保靜州二軍民宣慰使司。

雲南都司治雲南府，領孟璉、麻里、八寨等長官司。

貴陽都司治貴陽府，領實土衛九，所一：龍里衛，新添衛，安南衛，威清衛，平壩衛，畢節衛，赤水衛，敷勇衛，鎮西衛，普市守禦千戶所。

實土衛所僅如上述，較之全國衛所數目相差過甚，然有明一代邊地區劃複雜之情形，可以略知矣。

第四節 明代九邊之建置及邊牆之修築

明祖掃蕩羣雄，奠一尊之位，又遣徐達、李文忠諸將北驅元裔，順帝率其臣民，倉惶北去。元主雖遠遁朔方，其故國之思，固未或忘，時時乘間南侵；成祖奮威，三犁漠庭，卒以操勞過度，阿魯台之役遂崩於榆木川，胡虜之盛可知矣。正統以後，邊患日甚，土木之變，英宗北狩，造成明代之鉅大國恥，而國門之下，猶時爲胡騎巡弋之處，故終明之世，邊防極重，而爲朝野上下所共憂慮者也。及北虜勢衰，滿州復盛，於是北邊之備，復轉移之遼東，明季幾以全國之力謀保此方，然而國滅族辱，終因於此，履霜薄冰，固有其由來也。

明初禦邊，設遼東、宣府、大同、延綏四鎮以爲兵備之所，繼設寧夏、甘肅、薊州三鎮以補其不足；尋復以太原鎮巡統馭偏頭、寧武、鴈門三關，陝西鎮巡統屯駐固原，因有九邊之稱；於是東起遼海而西迄酒泉，邊備燦然可觀矣。初，明祖既驅元裔，設北平行都指揮使司於大寧，其地居喜峯口之外，形勢

極佳，爲京師屏蔽，與遼東、宣大共成犄角，實邊境之要區也。成祖起靖難師，兀良哈率師前趨，及卽位後，論功行賞，乃徙都司於保定，而以大寧故地畀之，因建朵顏、福餘、泰寧三衛，北門鎖鑰付人，藩屏頓空，自是遼東、宣大聯絡不固，聲援遂絕，而邊警益多，胡人之能牧馬於畿輔，薊州之所以成爲重鎮者，大抵皆源於此。後又廢興和，徙開平於獨石口，蹙地至數百里，土木變起，獨石諸城遂墟，而宣府益重矣。

宣府之西，緊接大同。大同與宣府較，防守尤難；然大同實爲居庸、紫荆、倒馬內三關之屏蔽，大同防禦稍疏，內三關卽感威脅，內三關有警，而京師不安，故欲守內三關，不能不保大同，是以宣府之西，首重此地也。山西總兵兼轄偏頭等三關，所謂外三關也。自開平內徙，東勝有警，外三關形勢頓重。及河套淪亡，偏頭地位益勝，若虜入偏頭，乘大同之背，內三關旦夕告警，帝都震動矣。

陝西外接河套，元人旣去，乃城東勝州以爲屯戍重地。東勝在偏頭關西，距唐受降城故址不遠，亦邊疆之要塞也。其地水草肥美，數起胡虜覬覦之心，成化初年毛里孩、乜加思蘭等相繼入寇，河套遂淪於異族；下迄弘治、正德以至嘉靖，累朝迭議收復，而將怯兵弱，終未成功，延綏、寧夏、陝西、宣大等

鎮遂益形重要。防邊帶甲之士常不下數十萬，然猶不能制胡馬之南牧，終明之世殆無時不受其禍。九邊之兵各統於總兵，而以副總兵爲之貳，復佐以參將遊擊，其他守備提督尤繁，一堡一寨，皆分兵伺守，以防萬一。其後邊警日急，復使大員巡撫各邊，兼提督其地軍務，各撫之置，先後不一，觀其設置之次第，可略知有明當時邊警之緩急：

遼東巡撫 正統元年始設，駐遼陽，後駐廣寧，又移駐山海關，復徙寧遠；

宣化巡撫 正統元年始設；

大同巡撫 初與宣府共一巡撫，成化十年後專設；

延綏巡撫 宣德十年專設，成化九年徙鎮榆林；

寧夏巡撫 正統元年始設；

甘肅巡撫 景泰元年定設；

順天巡撫 成化二年設，兼理薊州邊備；

山西巡撫 正統十三年專設，兼提督鴈門軍務；

陝西巡撫 景泰初設，駐西安，防秋駐固原。

巡撫而外，復於沿邊置三總督，以專責成：

薊遼總督 嘉靖二十九年設，開府密雲，轄順天、保定、遼東三巡撫；

宣大總督 正德二十九年定設總督，轄宣大、山西等處，三十八年定防秋駐宣府，四十三年

駐懷來，隆慶四年移駐陽和；

陝西三邊總督 弘治十年始設，轄陝西、甘肅、延綏、寧夏諸處軍務，開府固原，防秋駐花馬池。其後建置日繁，遼東一帶置撫多至十數，官吏屢多，邊事益不堪問矣。

明人防邊，九鎮而外，復汲汲於邊牆之建築。邊牆者何？長城是也。長城之修築，遠始於春秋戰國之際，嬴秦繼之，乃成偉觀，其城起臨洮而至遼東，蜿蜒數千里，顧今日所稱爲長城者，已非秦氏之舊蹟，而爲明人之新築。然則明人大築長城，乃稱曰邊牆者，何也？蓋秦皇築長城而後，萬世詬之，邊牆云者，避與秦皇同稱也。

明初防邊，多恃關堡，明史兵志：『洪武二年，從淮安候華雲龍言，自永平、薊州、密雲以西二千餘

里，關隘百二十有九，皆置戍守；於紫荆關及蘆花嶺設千戶所守禦。又詔山西都衛於雁門關、太和嶺、并武、朔諸山谷間凡七十三隘俱設戍兵。九年敕燕山前後等十一衛分兵守古北口、居庸關、喜峯口、松亭關、烽墩百九十六處。……十五年，又於北平都司所轄關隘二百以各衛卒戍守。邊備之嚴，無與倫比。成祖之時，迭事討伐，北虜雖多畏服，而邊備亦益整飭。考明代邊牆之建築，遠始於洪武初年，其時徐達鎮守薊北，於山海關以西之地，緣山起築城垣，以爲邊防。及成祖之世，復於宣府之西建城，直達山西北境。成化八年，余子俊巡撫延綏，奏修榆林東中西三路邊牆一千七百餘里，是城橫截河套南部，東起清水營西至花馬池，巍然大觀矣。子俊後又總督宣大，復議修山西邊牆，東起四海冶，西止黃河，長約千三百餘里，然子俊竟以是得罪，工亦未畢。成化十年，寧夏巡撫徐廷章復築黃河嘴至花馬池間三百餘里之邊牆。弘治十四年，土魯番擾陝西西邊，乃修嘉峪關以禦之。次年，總制秦紘復築固原邊牆，自饒陽至靖虜衛，花兒岔約千里。嘉靖九年，總制王瓊復西修至蘭州。嘉靖時，翟鵬、翁萬達相繼總督宣大，於是紫荆等三關及宣大間之邊牆皆得修葺，而萬達之籌邊尤爲詳悉。明史兵志載其言曰：『山西保德州、河岸、東盡老營堡凡二百五十四里，西路丫角山迤北而東，歷中北路抵東

路之東陽河鎮口臺凡六百四十七里，宣府西路西陽河迤東歷北路抵東路之永寧四海治凡一千二十三里，皆逼臨巨寇，險在外者，所謂極邊也。老營堡轉南而東，歷寧武、雁門、北樓至平刑關盡境約八百里，又轉南而東爲保定界，歷龍泉、倒馬、紫荆、吳王口、插箭嶺、浮圖峪至沿河口約一千七十餘里。又東北爲順天界，歷高崖、白羊抵居庸關約一百八十餘里，皆峻嶺層岡，險在內者，所謂次邊也。乃修建宣大邊牆，京師得以又安。而薊州邊牆自山海關以西至居庸關，其間蜿蜒千里，亦得乘間修築。吾人今日所見長城之巨蹟，皆此時所建築之鉅工也。

然邊牆之修築，非至山海關卽止也，今遼寧省中尙有若干段，依稀可見，亦明人之遺跡。明代遼東邊外，西有兀良哈，東有建州之女真，皆常爲邊患，明廷卽於其地分建邊牆，以防禦之。遼東邊牆之修築，始於王黼之守邊，黼於正統七年提督遼東軍務，始修山海關至開原間之邊牆。其後守臣累事增葺，東南越鳳凰山而至鴨綠江口，環繞遼東之東北，其功亦鉅。明人備邊，築城修塞，竭全國之力，然猶不能禦異族之侵入；今日之外患較之明代，實遠過之，而邊圉不固，守禦無方，上視明人能無愧色！

明史。

皇明經濟文錄（九邊編、遼東編）。

皇明經濟文錄（薊州編、宣府編、大同編）。

大明一統志。

羅洪先：廣輿圖。

第二十四章 清代疆域概述

第一節 未入關前之滿清

清初居於長白山下，明設建州衛以處之。至努兒哈赤時勢漸強盛，侵併其旁諸部落。努兒哈赤之初起也，以蘇克素護河部、圖倫城之尼堪外蘭嘗構殺其二祖，乃率衆擊之，下圖倫城，由是累攻棟鄂、渾河、蘇克素護河、哲陳、完顏諸部，遂統一建州。時扈倫四部中之葉赫部最強（扈倫四部爲明海、西衛地），塞外諸國，盡推之爲盟主，及見努兒哈赤疆土漸廣，慮其不利於已，乃遣使要以割地，努兒哈赤不聽，遂生嫌隙。葉赫部曾乃糾合扈倫他三部哈達、輝發、烏拉及蒙古三部科爾沁、錫伯、卦勒察及長白山二部珠舍哩及訥殷，合九部之兵蘇盟來戰，遇於古埒山，九部之兵大潰，努兒哈赤乘間攻珠舍哩及訥殷滅之。先是長白山別部鴨綠江部爲清兵所破，至是長白山三部盡爲所有（長白山

三部亦明建州衛地。扈倫四部及蒙古科爾沁等部皆來乞盟；既而扈倫四部相繼背盟，因遣兵征之，四部遂亡。明萬曆丙辰，乃即汗位，國號金。復遠征東海部，東海部爲明野人衛之地，自寧古塔以東迄於東海，皆其所居；其族以瓦爾喀、庫爾喀諸部爲最大，建州兵至皆望風降附。其疆域益廣，西南與明境及朝鮮相接，東境且至於海；後又征服索倫諸部，北疆遠及黑龍江外矣。

蒙古科爾沁部於葉赫聯軍敗後，嘗乞盟相安，其後努兒哈赤攻烏拉，科爾沁敗盟往援，又爲努兒哈赤所敗；是時察哈爾、林丹汗勢已強，威逼諸部，科爾沁不堪其擾，思結大國以自固，乃再降附。林丹汗爲元人襲裔，世居於長城附近，爲察哈爾部，傳至林丹汗時，其勢頗盛，遂進而侵略其鄰部；然林丹汗遇屬部過虐，於是喀爾喀諸部及敖漢、奈蠻、喀喇沁、土默特等部相率東歸，臣服於金，而金之疆土遂與察哈爾相接。皇太極時，林丹汗受明賄，遂起釁隙，皇太極乃會諸部兵，親率軍征之，林丹汗軍大敗，西逃至青海附近而死，其地盡歸於金。皇太極愈強，乃黜金號而改稱清焉。

初，努兒哈赤之攻葉赫部也，明廷慮葉赫亡而遼東之屏藩失，且使建州坐大，乃助葉赫部守。努兒哈赤書七大恨告天內犯，連破撫順、清河，明廷震恐，大舉出師以援遼東，不意薩爾滸之戰，經略楊

鎬遂覆其兵。其後熊廷弼、袁應泰先後巡邊，而瀋陽、遼陽相繼失陷，努兒哈赤且由興京遷居遼陽，復由遼陽進都瀋陽，逼近明邊，俟隙西侵。及袁崇煥備邊，寧遠一戰，大敗建州兵，努兒哈赤亦因傷忿死。努兒哈赤死後，皇太極繼立，乘間南攻朝鮮，與之定盟，抒後顧之憂；復以輕師入喜峯口，薄遵化邊，猖獗於畿輔間，都門之下，虜騎屢至。清人又以反間殺崇煥，崇煥死而明之邊備衰矣。是時清兵已南降朝鮮，北定察哈爾，明北邊亦爲清兵所據，於是虜騎屢毀邊牆內犯。崇禎十一年，多爾袞之師由密雲直入薊邊，分軍南向，明兵遇者輒靡，清師直至濟南，破其城，始從容北歸。時錦州、松山、山海關等地尙爲明守，清軍亦知山海關不得，所取之塞內州縣必不能久保，故數次入寇，蹂躪各地後，卽舍之而去。後錦州、松山相繼被陷，山海關勢益孤，及李白成入京師，吳三桂啓關東降，清兵遂長驅直入矣。

第二節 清代行省之區劃

清既得入主中國，疆域制度仍因元、明之舊，分置行省。行省之制雖完成於元代，爲明人所效法，然明人實不以行省稱；及於滿清，遂復行省之名，惟其制度已稱異於蒙古矣。清之稱行省爲康熙初

年之事，順治時固仍因明人布政使司之舊，僅改南直隸爲江南，蓋清以北京爲京師，南京廢不爲都，直隸之名無所承受也。

康熙初，以十五省區劃過大，因分江南爲江蘇、安徽，陝西爲陝西、甘肅，湖廣爲湖南、湖北，合爲十八行省，此十八行省卽吾人習語所稱之中國內部也。光緒九年乘回疆亂定，卽於其地建設行省，錫以新疆之名；十三年又改臺灣爲省，惜中日戰後已爲日人奪去矣。庚子以後東北情形日漸繁雜，因於其地分置奉天、吉林、黑龍江三省，合舊日之十八省而爲二十二省。二十二省之下，各設府廳州縣，今略述其屬府及直隸廳州於後，以見其區劃之概況焉。

行省及京府 屬 府 直 隸 廳 直 隸 州

順天府

直隸省

奉天省

保定、正定、大名、順德、廣平、天津、河間、承德、朝陽、張家口、獨石口、多倫、諾爾、赤峯、冀、趙、深、定、宣化、永平、易、遵化。

奉天、錦州、新民、興京、長白、海龍、昌圖、洮南。

法庫、營口、鳳凰、莊

吉林省

吉林、長春、新城、雙城、賓州、五常、延吉、甯安、依蘭、

臨江、密山。

春、虎林。

榆樹、濱江、東甯、琿

河、輝南。

伊通、綏遠、濛江。

黑龍江省

龍江、呼蘭、綏化、海倫、嫩江、黑河、臚濱。

訥河、愛琿、呼倫、肇

江蘇省

江寧、淮安、揚州、徐州、蘇州、松江、常州、鎮江。

海門。

通、海、太倉。

安徽省

安慶、廬州、鳳陽、潁州、徽州、甯國、池州、太平。

廣德、滁和、六安、

山西省

太原、汾州、潞安、澤州、平陽、蒲州、大同、朔平、甯武。

歸化城、薩拉齊、清

遼、沁、平、定、解、絳、

水河、豐鎮、托克托、

隰、霍、忻、代、保德。

甯遠、和林格爾、興

和、陶林、武川、五原、

泗。

山東省

濟南、東昌、泰安、武定、兗州、沂州、曹州、登州、萊州、

東勝、

臨清、濟甯、膠。

青州。

河南省

開封、歸德、陳州、河南、彰德、衛輝、懷慶、南陽、汝甯。

浙川。

許、鄭、陝、汝、光。

陝西省

西安、同州、鳳翔、漢中、興安、延安、榆林。

乾、商、邠、鄜、綏、德。

甘肅省

蘭州、平涼、鞏昌、慶陽、甯夏、西甯、涼州、甘州。

化平川。

涇、固、原、階、秦、肅。

安西。

浙江省

杭州、嘉興、湖州、甯波、紹興、台州、金華、衢州、嚴州、

定海。

溫州、處州

江西省

南昌、饒州、廣信、南康、九江、建昌、撫州、臨江、瑞州、

甯都。

袁州、吉安、贛州、南安。

湖北省

武昌、漢陽、黃州、安陸、德安、荊州、襄陽、鄖陽、宜昌、

鶴峯。

荊門。

施南。

湖南省

長沙、寶慶、岳州、常德、衡州、永州、辰州、沅州、永順、

南州、乾州、鳳凰、永

澧、桂陽、郴、靖。

四川省

成都、重慶、保甯、順慶、敘州、夔州、龍安、甯遠、雅州、

松藩、石砭、理番。

邛、綿、資、茂、忠、西

嘉定、潼川、綏定、康定、巴安、登科。

陽、眉、瀘、永甯。

福建省

福州、福甯、延平、建甯、邵武、汀州、漳州、興化、泉州。

龍巖、永春。

廣東省

廣州、肇慶、韶州、惠州、潮州、高州、雷州、廉州、瓊州。

佛岡、赤溪、連山。

羅定、南雄、連、嘉

廣西省

桂林、柳州、慶遠、思恩、泗城、平樂、梧州、潯州、南甯、

百色、上思。

鬱林、歸順。

太平、鎮安。

雲南省

雲南、大理、麗江、楚雄、永昌、順甯、曲靖、東川、昭通、

永北、蒙化、景東、鎮

武定、鎮雄、廣西、

澂江、臨安、廣南、開化、普洱。

沅、鎮邊。

元江。

貴州省

貴陽、安順、都勻、鎮遠、思南、思州、銅仁、遵義、石阡、

松桃。

平越。

黎平、大定、興義。

新疆省

迪化、伊犁、溫宿、焉耆、疏勒、莎車。

鎮西、吐魯番、哈密、

庫車、和闐。

庫爾喀、喇烏蘇、塔

爾巴哈臺、精河、烏

什、英吉沙爾。

附臺灣省

臺灣、臺北、臺南。

臺東。

清自世祖入關，建都北京，奠定華夏，下至高宗，臻於極盛，版圖所及『東極三姓所屬庫頁島，西極新疆疏勒，至於葱嶺，北極外興安嶺，南極廣東瓊州之崖山』（清史稿地理志語），較之明代抑又過矣。惜中葉而後，國力漸衰，列強環伺，外侮日多，卒至藩屬離去，疆土被割，遺禍無窮！自德宗時增建行省州縣，迄於末年遂有行省二十二，府廳州縣一千七百有奇（據清史稿地理志），一代疆域區劃，盡於此矣。

第三節 蒙藏底定後之四方藩屬

明驅元裔於塞外，中國歸於一統，惟其疆域北限於長城，西僅越河西，蒙古舊部及西域諸國皆不能有也。清人於未入關以前，滅察哈爾林丹汗，內蒙諸部相繼降附，而外蒙喀爾喀三汗部亦嘗遣使入貢；及準部東犯，喀爾喀諸部舉族內附，遂結以姻婭，感以威力，故終清之世，永爲藩臣。喀爾喀蒙古之西，別有額魯特、蒙古者，舊分爲四部：準、噶爾、和碩特、杜爾伯特及土爾扈特，卽所謂四衛拉特也。清之初起，以荒遠未服，而準、噶爾部漸強，稍蠶食其鄰部，康熙十四年，其酋噶爾丹遂盡併合四部舊地，尋又越天山而併南路諸部。時和碩特部已自烏魯木齊移居於青海，復由青海伸其勢力於西藏，藏人苦之；噶爾丹乃陰結藏人，殺和碩特汗而併有其地。尋乘喀爾喀三部內鬩，舉兵由杭愛山襲其地，且復覬覦漠南，康熙帝乃親率大軍西征，烏蘭布通及昭莫多諸戰，噶爾丹之勢大殺，西竄而死。噶爾丹雖勢孤走死，其姪策妄阿拉布坦復據其舊地作亂，康熙五十四年，大兵再出，遂乘間收復唐努烏梁海，而準、噶爾部之亂，猶紛擾不止。迨乾隆二十二年，平定伊犁，大事殺戮，準部人民幾無孑遺矣。

準部平後，天山南路又爲回部所據，時清兵勢甚盛，故不久亦歸夷滅。

青海於清初爲額魯特和碩特部固始汗所竊據，固始汗且由此而伸其勢力於西藏，及噶爾丹強盛，遂爲殘破。康熙時，準部爲清兵追破，固始汗之子孫又重整其舊業，率其族內屬。雍正初，其酋有羅卜藏丹津者，固始汗之孽孫也，發兵反，清廷遣軍征之，復定其地，遂永爲藩屬。西藏舊分爲康、衛、藏、阿里四部，自和碩特及準噶爾諸部倡亂西北，西藏迭爲所蹂躪，及準部平定，西藏四部亦相率內屬。清代底定蒙、藏之後，收其地爲藩屬，因其俗而治之，故各藩之疆域制度，多不與內部諸省同。內蒙之地共分六盟：哲里木、卓索圖、昭烏達、錫林郭勒爲東四盟，烏蘭察布、伊克昭爲西二盟。盟又各分部，部復析爲旗，旗卽其地最小之區劃也。

哲里木盟四部，其盟地在科爾沁右翼境內：

科爾沁部六旗，

札賚特部一旗，

杜爾伯特部一旗，

郭爾羅斯部二旗；

卓索圖盟二部，其盟地在土默特右翼境內；

喀喇沁部三旗，

土默特部二旗，附左翼一旗；

昭烏達盟八部，其盟地在翁牛特左翼境內；

敖漢部一旗，

奈曼部一旗，

巴林部二旗，

札魯特部二旗，

翁牛特部二旗，

阿魯克爾沁部一旗，

克什克騰部一旗，

喀爾喀左翼部一旗；

錫林郭勒盟五部，其盟地在阿克噶左翼、阿巴哈納爾左翼兩旗境內；

烏珠穆沁部二旗，

阿巴哈納爾部二旗，

浩齊特部二旗，

阿巴噶部二旗，

蘇尼特部二旗；

烏蘭察布盟四部，其盟地在四子部落旗內：

四子部落一旗，

茂明安部一旗，

烏喇特部三旗，

喀爾喀右翼部一旗；

伊克昭盟一部：

鄂爾多斯部七旗。

諸盟部之外，別有宣化、大同邊外之察哈爾部八旗，八旗者：鑲黃旗察哈爾、正黃旗察哈爾、鑲紅旗察哈爾、正紅旗察哈爾、鑲白旗察哈爾、正白旗察哈爾、鑲藍旗察哈爾、正藍旗察哈爾。蓋清初察哈爾林丹汗既走死於青海附近，其裔東附，移處於義州；及康熙時，其曾又反，討平之後，移其部駐此，因有察哈爾部八旗之稱，與內蒙古諸部異矣。

外蒙諸部以喀爾喀爲最廣。清初喀爾喀分爲三汗部，卽土謝圖汗部、車臣汗部、札薩克圖汗部。雍正九年，以固倫額駙策凌擊準噶爾有功，分土謝圖汗部爲賽音諾顏部以處之，於是喀爾喀有四部矣。然外蒙古除喀爾喀四部外，杜爾伯特、土爾扈特等部皆亦牧於其地，而諸族於蒙古之外，又散牧於今新疆、寧夏諸處，今並述於下：

喀爾喀後路土謝圖汗部二十旗，屬於汗阿林盟；

喀爾喀中路賽音諾顏部二十二旗，屬於齊齊爾里克盟；

喀爾喀東路車臣汗部二十三旗，屬於喀魯倫巴爾和屯盟；

喀爾喀西路札薩克圖汗部十九旗，屬於札克必拉色欽畢都哩雅諾爾盟；

阿拉善額魯特部一旗，不設盟，遊牧於河套以西，寧夏甘州邊外，亦曰西套額魯特；

杜爾伯特部十六旗，（左翼旗十一，右翼旗三，附輝特旗二），左右翼分爲二盟，皆名養因濟雅

哈圖盟，遊牧於科布多金山以東，烏蘭固木地；

阿爾泰烏梁海七旗，遊牧於烏里雅蘇台之西；

阿爾泰諾爾烏梁海部二旗，遊牧於索果克喀倫之外；

南路舊土爾扈特部四旗，屬於烏訥恩素珠克圖盟南路，遊牧於喀喇沙爾城北，天山之南，珠勒都斯地；

中路和碩特部三旗，屬於巴啓色特啓勒圖盟，與南路土爾扈特部同遊牧於珠勒都斯地；

北路舊土爾扈特部三旗，屬於烏拉恩素珠克圖盟東路，遊牧於庫爾喀喇烏蘇城西南，天山之北，濟爾噶朗河流域；

西路舊土爾扈特部一旗，屬於烏訥恩素珠克圖盟西路，遊牧於伊犁河東，天山之北，晶河東岸；
額濟拉舊土爾扈特部一旗，不設盟長，遊牧於阿拉善旗之西，甘肅甘州、肅州邊外；
新土爾扈特部二旗，屬於青色特啓勒圖盟，遊牧於科布多城西南，布勒罕河流域；
新和碩特部一旗，不設盟，遊牧於金山東南，哈爾察克地；
札哈沁部一旗，遊牧於科布多城南；
科布多額魯特部一旗；
唐努烏梁海部。

青海爲額魯特蒙古牧地，共分五部：

青海和碩特部二十一旗；

青海綽羅斯部二旗；

青海土爾扈特部四旗；

青海輝特部一旗；

青海喀爾喀部一旗。

青海自昔爲西羌、吐蕃盤据之地，自額魯特人侵入，吐蕃遺族遂爲所役使，及羅卜藏丹津平後，乃分建土司四十以處之，藉分額魯特之勢，蒙人牧於北，藏族處於南，各据其地，遂得人安。

清代自順治入關，歷經康熙、雍正兩朝，迭破噶爾丹及羅卜藏丹津諸叛酋，乾隆繼之，國威遠鎮，既蕩平準噶爾，復戡定回部之亂，又因西追叛酋，遂耀武邊外，於是西域諸回部，若巴勒提痕、愛烏罕、拔達克山、布哈爾、博洛爾、塔什干、安集延、浩罕東西、布魯特左右、哈薩克及坎車提等皆來朝貢，比於藩屬；而南方諸國若安南、緬甸、暹羅及西藏邊外之廓爾喀、布魯克巴、錫金亦皆內附，卽南洋之蘇祿等地咸遠渡重洋，貢獻不絕，清代之版圖至此極大矣。

第四節 清代地方行政制度

清代諸省既承明人布政使司之舊區，故其行政制度亦多祖前朝之遺制。明制省設左右承宣布政使以理行政，提刑按察使以轄刑名。其後每遇重地要區，復置督撫，督撫因時而設，事畢功竣，其

額卽停，故明季督撫雖多，究非定制。清代增其權力，遂漸爲一省之大員，最高之長官矣。大抵總督所轄或一省或二三省，視其地之繁簡而定。順治初，置天津、宣大、福建、兩江、浙江、湖廣、陝西、四川、廣東、雲貴諸總督；康熙、雍正時有增損，至乾隆時僅餘八總督。八總督者：直隸、兩江、閩浙、兩湖、陝甘、兩廣、雲貴、四川也。八總督中直隸、四川各兼其省之巡撫事，陝督亦兼甘撫。光緒時，奉天、吉、黑置省，因增設東三省總督，合爲九督。清初置順天、天津、正保、宣化、山東、登萊、山西、河南、江西、廬鳳、安徽、陝西、延綏、甘肅、寧夏、浙江、江西、鄖陽、南贛、湖廣、偏沅、廣東、廣西、雲南、貴州、福建等巡撫，乾隆時除直隸、四川、甘肅三省外，他省皆置巡撫一人，因成定制。光緒時諸新省建置，亦皆仿內地設立巡撫；後罷奉天巡撫，以東三省總督兼理，與甘肅同制度矣。

初，督撫未建之時，布政按察二使實爲一省最高之官吏，及增設督撫，大權盡爲所奪，布政按察漸淪爲其屬吏。清初循明制，各省設布政使二人（貴州一人，直隸不設），按察使一人；康熙六年，每省各裁布政使一人，寢成定制，明制各省布按二使，下置分守分巡道，分守司各地錢糧，以布政使司之參政參議副使僉事兼管，分巡則掌各地刑名，別以按察使司之屬吏轄之，故分守分巡之道員必

帶原銜，示爲二使司之屬吏。乾隆十八年裁其本銜，定其轄屬，分守分巡各執其事，所治之地始有固定之範圍。

府置知府以轄一府之事，惟順天、奉天二府爲首都陪都重地，則別置府尹，以示別區。州有直隸散州之分，亦因明人舊制，惟散州不統縣，與前代稍異；不論其爲直隸散州，皆置知州，以治其事。縣仍設知縣，無所改易。清代於府州縣外別創廳制，廳初設於邊省，後漸置於內地，亦有直隸散廳之分，略與州同。廳之官制略與州縣相同。

盛京、吉林、黑龍江諸處，略異內地。每處設將軍以掌鎮撫之事，而以副都統爲之貳。盛京副都統三人，分駐盛京、錦州府、熊岳城；吉林副都統五人，分駐吉林、寧古塔、伯都訥、三姓地方、阿勒楚哈、黑龍江副都統三人，分駐齊齊哈爾、墨爾根、黑龍江。自改省後遂易將軍爲督撫。乾隆時，平準、回二部，因其俗而治理之，故回部置各級伯克，蒙古族部落則置札薩克，與內蒙古同制；復以伊犁將軍總理天山南北路之軍政邊防諸務。改省之後，建置漸同內地。

內蒙古諸旗各置札薩克以掌政令，聯諸旗而爲部盟，盟有盟長。札薩克爲世襲之職，盟長則

由中央任命。中央別派大員駐劄各地以相控制，故張家口有察哈爾都統，熱河有熱河都統，綏遠有綏遠都統，烏里雅蘇台有定邊左副將軍，參贊大臣，科布多有參贊大臣，及辦事大臣，庫倫有庫倫辦事大臣。青海雖爲蒙古部族，僅於諸旗置札薩克，不設盟長，其會盟事務則由西寧辦事大臣處理，與內外蒙古稍異矣。

西藏之政教則由達賴喇嘛及班禪喇嘛掌之，達賴掌全藏之政教，而班禪則僅轄後藏。其下有噶布倫四人以掌行政，仔俸三人以掌財政；宗教事務則由達賴、班禪屬下之僧侶司之；中央置駐藏大臣於拉薩，以總其成焉。

第五節 清代西南土司制度

我國西南各地，蠻夷雜處，其與漢族發生關係遠在秦、漢之時，莊躡之入滇稱王，漢武之建益州郡縣，皆嘗從事於開發。顧其民族既雜，文化復低，嗜殺好鬪，小不如意，傾族相爭，政治設施稍有不良，卽率其種族叛離，致使邊庭不安，而其間彼此之爭執尤易引起各民族相互殘殺，故自漢、唐以來，言

西南邊事者，無不注意及此。不論其政策爲勦爲撫，率以漢夷相安爲主。唐、宋於其地置羈縻州郡，元人復設宣慰宣撫諸司，皆所以防其反側，安輯邊疆也。及有明之初，諸土司相率背元來歸，太祖嘉其向善心切，卽以原職授之，使得襲其爵祿，保其名號，土官遂漸增多，而土司之制度亦漸完備矣。土官旣繁，其中不逞之徒所在難免，故與政府之衝突，時有所聞；中葉而後，猖獗愈甚，播州、水西諸處邊亂如麻，驛報日急矣。

清代君臣頗思改絃更張，雖未完全解決土司之問題，然已較明時差強人意。明代最易引起糾紛者，厥爲土司之承襲問題，土司爲世襲之爵，固盡人而知之矣。彼中土司子若孫，固爲承襲爵土之人，而女與婿亦可需其餘惠，卽族中之子姪，亦莫不有染指之念，故老土司逝世之後，大位之爭執，實爲不可避免之事。明廷對此，雖亦有所規定，以防患於未然，惟疆吏每坐視其鬪爭，而後令其勢大者承位，故糾紛日多，輒有牽及大局，引起巨亂者。清廷洞知其積弊，故於承襲之則例，嚴加規定，鑒別其宗支親屬，預藏其屬籍於朝中，一旦起釁，執譜而索，則問題立決矣。然清代猶有逾於明人者，土司之諸子不論其爲嫡爲庶，皆使分其父之遺土，分土愈多，其勢愈弱，土分勢弱，其爭執與反側機會，自漸

減少矣。

清代土司之官吏；雖沿明人舊制（明之士司長官有宣慰使、宣撫使、安撫使、詔討使，以及長官司之長官、與千夫長、副千夫長），而完備過之，官吏有文武之分，文則轄於吏部，武則屬諸兵曹，武職有指揮使、指揮同知、宣慰使、指揮僉事、宣撫使、副宣撫使、安撫使、千戶長、副千戶、百戶、長官司、副長官司、土游擊、土都司、土守備、土千總、土把總之類，文職則有土知府、土同知、土通判、土經歷、土知事、土知州、土州同、土州判、土判官、土吏目、土知縣、土縣丞、土主簿、土典史、土巡檢之名，各因其族類大小與勢力強弱而分授之。其稱號雖有高低之差別，而互相隸屬之關係則不多見。諸土官不論其地位之高下，遇流官時即低一級，此制爲清人所新創，其中實含有防制跋扈之至意也。

諸土司之區域自甘肅、青海以南至於四川、兩湖、雲貴、廣西諸省莫不有之，或據一鄉一寨，或轄一州一縣，小者有地數里，大者乃有至數千里，總諸省土司其數殆不下數百，實居西南諸省中之重要地位。土司不論其官爵之大小，轄土之廣狹，莫不自成一區域，於其領土之內執有莫大之威權，人民財產皆視爲私人之所有物，實一區域中之土皇帝也。土司之貪婪者，每役其人民若牛馬，任意宰

割而不稍惜，士民受其荼毒，無術伸訴，宛轉承受，殆若命運所豫定者然。土司轄地少而權力小者，雖暴虐其人民，其害猶不過一方而已；若土廣人衆，而其力又甚強，往往甘冒不韙，妄有所動作，或劫其鄰部，或舉兵內犯，以致釁起一方，邊庭不安，故裁制與處理，遂爲政府不可少之工作矣。

清代處理土司之策略，每因時因事而各有不同，其最著效者，則唯改土歸流之法耳。改土歸流者，卽於歸化之土司區內廢除其土官，改建州縣，設官置吏，使之同於內地也。其法本明人舊制，清代不過因其策略稍覺澈底而已。改土歸流無異奪土司之實力，故其執行之時頗非易易，每遇專橫暴虐之輩，生性好亂之徒，輒勒其改流，若奉公守法者則仍得保其疆土，享其爵祿，亦非一概棄置也。改流之土司，以兩湖爲最多，湖北之散毛、施南、容美，湖南之永順、保寧、桑植及永綏、乾州、鳳凰諸地，皆以改流而爲郡縣，其境內之土司殆已絕跡。他如四川之建昌、松藩、天全、打箭爐，廣西之鎮安、泗城、雲南之開化、昭通、麗江、鎮沅、蒙化、威遠，貴州之威寧、郎岱、歸化、永豐等地，亦皆因時制宜，乘間改流。嘉道之間，復將貴州等處之土千總守備諸職盛加裁損。光宣之際，又勒令若干土司停止世襲，若雲南之富州、鎮康，四川之裏塘、巴塘，德爾格忒，廣西之忠州、鎮遠等地，皆假此法而奪其土地。故至清末，兩湖之

內廓清無餘，滇、蜀、黔、廣亦十存五六，僅甘肅一省仍如故耳。土司改流之後，失其疆土，往往迫其部民叛亂，以遂其恢復爵土之慾念，故政府對於此輩歸流後之土司，每多加賞賜，仍許襲其舊號。然各省土司往往傳世至數百年之久，其勢力一時不能完全剷除，故彼輩輒假其餘威，以支配其人民，歸流後之土地，每不能與內地州縣同等治理，蓋因此耳。

清代改土歸流之政策，多行於接近腹地之土司，若兩湖之間是也。邊地則仍以保存固有之土司爲原則，蓋邊民知識固陋，統治不易，反不若因其俗而治之爲便也。且邊境每易引起對外之糾葛，輒有利用土司爲緩衝之必要，故雖得其土地，而土司不廢，間亦有增置土司之舉，其初或圖苟安，往往貽後世以無窮之患難，此殆清代處理土司之時所未能預料者也。迄於今日，土司問題仍爲西南邊省政治上巨大之癥結，斯又待於執政者之努力，庶可化夷番爲吾民也。

本章重要參考書：

清史稿。

清通典、清通志、清通考。

大清一統志。

張穆：蒙古遊牧記。

余貽澤：明代之土司制度（禹貢半月刊第四卷第十一期）。

余貽澤：清代之土司制度（禹貢半月刊第五卷第五期）。

第二十五章 鴉片戰後疆土之喪失

清自入關以來下至乾隆，其間諸帝皆一代令主國勢日益強盛；顧盛極而衰，清室之黃金時代漸隨諸帝而去，不可復挽救矣。中國向視世界各國皆爲蠻夷之族類，文化落後之國家，閉關自守，不屑與之通禮，故乾隆時英使馬加特尼遠道來華，恭禮卑辭，懇求通商而不可得。及至鴉片禍起，割地賠款，遂使外人知我國家之柔弱，政府之無能，紛至沓來，皆挾其所欲而去，奪我藩屬，割我良港，造成空前之恥辱，貽吾族以無窮之患難，吾人述此期之情形，誠不禁心痛神愴也。

鴉片戰爭之結果，此老大之帝國一旦爲素所輕視之英夷所敗，城下定盟，遂於道光二十二年共結江寧條約，此約除賠款之外復開廣州、福州、廈門、寧波、上海五口爲通商口岸，而珠江口外之香港亦隨此約永遠斷送矣。咸豐時英、法聯軍之役後，與英人結北京條約，而九龍司之地又變爲英人領土矣。然英人之野心大慾固不因此而稍止。英屬印度東接我國藩屬之緬甸，北與西藏隔喜馬拉

亞山，故常垂涎此二地。英人既早有併緬之心，值法人亦欲伸其勢力於該土，遂於光緒十一年遣兵侵緬，佔爲己有。次年復迫我共結緬甸條約承認之，於是西南藩屬撤矣。英人既佔有緬甸，復進而覬西藏，光緒十五年遂與藏人啓釁，興兵據哲孟雄，而次年所訂之藏印條約，因承認哲孟雄爲英人之保護國矣。我之藩屬既爲所攫，又復蠶食我之海港。甲午中日戰後，我國國勢益弱，外人租借港口之事紛紛並起，英人乘法議租廣州灣之際，強以保護香港爲口實，租我九龍半島而去（光緒二十四年中英展拓香港界址專約），尋又以俄租旅順、大連，復租我威海衛（光緒二十四年威海衛租借條約，此地於民國十九年收回，惟海口之劉公島尙爲英人保留十年），我國以積弱之下，空見良港爲人奪去，亦無可如何，誠可哀也！

鴉片戰爭使吾國與英人結辱國之江寧條約，其時因受武力之壓迫，誠不得已之事；不意法人乘間來請援例，清廷以新敗之餘，談虎色變，遂與之結修好條約，任其取若干權利而去。英法聯軍之役，又爲進一步之要求，利權之喪失亦愈多。於是法人見我國之孱弱，得寸進尺，復謀我之安南，光緒時，遂進兵侵佔，與我軍戰於諒山，法軍大敗，然清廷猶與法人簽訂條約（光緒十一年中法越南條

約，卒承認安南爲法之保護國，外交之失策，一至於此！法既佔安南，復思租我廣州灣，會法傳教師在廣州灣附近被害，法遂派兵佔領，強行租借，清廷不得已，因與訂廣州灣租借條約（光緒二十五年），爲事後之承認。

中俄兩國之結約爲時甚早，康熙二十八年之尼布楚條約蓋已肇其端倪。其時俄國正思伸其勢力於東部西伯利亞，清廷欲阻其東進，與之共結尼布楚條約，此約嘗爲國人認爲光榮之舉，然額爾古納河北地卽於此時斷送，邊疆失地蓋已肇基於此矣。俄人東進之心雖略受挫折，然其開擴土地之志固未嘗稍息，故探檢之隊時時出沒於黑龍江外與鄂霍次克海一帶。咸豐時，我國與英、法起釁，俄人乘我力難東顧之時，與我黑龍江將軍奕山共訂愛璉條約，約中規定「黑龍江、松花江左岸由額爾古納河至松花江海口，作爲俄羅斯國所屬之地」，於是黑龍江外諸地盡失，彼俄人又強定烏蘇里河以東至海之間爲共管之地，遂伏日後北京條約失地之基，僅黑龍江左岸精奇里河以南六十四屯彈丸之地，仍歸我有。光緒拳匪之役，俄人乘機戮我諸屯居民，而佔有其地，事後雖允歸還，迄今猶未履行，蓋已成懸案矣。愛璉訂約後之二年，英、法聯軍入北京，文宗狩於熱河，俄使居間調停，

罷戰議和，因藉口索酬，清廷不得已，復與之結北京條約，而烏蘇里河以東共管之地完全斷送矣。若黑龍江口外之庫頁島，則俄人於乾隆之時早已收爲己有，我國以其荒服島嶼素不注意，及黑龍江烏蘇里河劃界，庫頁島更不暇問，遂使大好土地失於不知不覺之中，可慨孰甚！俄人雖得志吾國東北，然西陲之侵蝕，正方興未艾，咸豐北京條約中即涉及西陲各地，約中言由「雍正六年所立沙濱達巴哈之界牌末處起，往西直至齋桑淖爾湖，自此往西南，順天山之特穆爾圖淖爾南至浩罕邊界爲界」。故同治二年依此約與清廷訂勘分西北界約記議定中，俄邊界「自沙濱達巴哈界牌起，……順薩彥山嶺……賽留格木山嶺……大阿勒台山嶺至齋桑淖爾北面之海留圖兩河中間之山，轉往西南，順此山直至齋桑淖爾北邊之察奇勒莫斯科鄂拉，即轉往東南，沿喀喇額爾齊斯河岸至瑪呢圖噶圖勒幹卡倫」，自此再循塔爾巴哈台山嶺至阿勒坦特布什山嶺，復往西轉南循霍爾果斯河至伊犁河岸之齊欽卡倫，「過伊犁河往西南行至春濟卡倫，轉往東南……由特穆爾里克山頂行……至根格河源……（又）至特克斯河」，循天山至葱嶺靠浩罕爲界，此約訂後阿勒台山後之阿勒坦諾爾烏梁海部及山前齋桑淖爾以西諸地失去矣。及回亂起，俄人出兵侵入伊犁，清廷

派崇厚往俄交涉，崇厚懦弱，損失利權過多，乃復使曾紀澤與之折衝，另訂新約（光緒七年中俄改訂條約），保持利權不少，然伊犁西邊地方卒未能璧還。新界順霍爾果斯河，南越伊犁河而至烏宗，烏山廓里札特村之東，以此地易崇厚所許之特克斯谷地。然明年勘界之時，使臣昏庸，竟爲俄人所愚，竟以特克斯河流域復畀俄人，而科布多、喀爾噶什等處勘界亦喪失疆土不少。科布多勘界爲光緒九年事，新界自大阿勒泰山下阿克哈巴河源起，越喀喇額爾濟斯河而至賽哩烏蘭嶺，界西之地盡付於俄人。喀什噶爾之北有察提爾庫里湖，其周盡爲膏腴之地，曾使改約之時，俄人卽欲得此，賴曾使峻拒，得以保全，而光緒十年勘界之時，反輕輕讓與；而西界且允至烏仔別里山豁，遂起英、俄互分帕米爾之念，光緒二十二年，二國私分其地，我國雖力交涉，卒無效果，推其本原，此次勘界使臣實不能辭其咎也。自議界以來，失地日多，乾隆時葱嶺以西諸藩，亦無術羈縻矣（巴達克山、愛烏罕屬英，布哈爾、浩罕、哈薩克、布魯特屬俄）。中日戰後，我國思聯俄以報日，許以若干利益，俄復假口租我旅順、大連；及日俄戰後，旅大又由俄人轉讓於日本。在俄人雖失二港，然本爲取之他人，非割土可比，我則易餓狼爲暴虎，其害益無已時矣。

日本之奪我疆土，始自光緒初年之縣我琉球。是時日本初強，力謀向外發展，我國積弱外現，遂與日人以可乘之機。甲午戰後，我國大敗，日人因割我朝鮮、遼東半島、臺灣、澎湖列島而去；幸得俄、德、法三國之干涉，乃以遼東還我，而其他諸地永淪異族矣。日以俄、聯、法、德干涉遼東事，憤恨不平，因有甲辰日、俄之戰，戰後，我之旅順、大連又由俄人轉租於日本，領土任人分割，無權過問，誠可憐矣！

珠江口外之澳門、島，明、嘉、靖時開爲葡萄牙通商口岸，葡人年納租金，鴉片戰後，葡人遂不肯繳納。光緒十三年中，葡兩國訂約於蒲京，遂以澳門爲葡國永久管轄之土地。

甲午中、日戰後，俄人以中俄密約得鉅大之利益，其他各國亦相繼在華獲得良港，而德人獨向隅，乃假曹州殺德傳教師案，強租我之膠州灣而去！歐戰而後，此地又爲日人奪去，幾經交涉，始得歸趙。失土雖復，然當時恥辱之情形，吾人又豈敢忘之！

外人於奪我藩屬，割我土地，租我良港之外，復於各通商口岸劃地爲租界區域，在此等區域內，佔有者握有實際之政權，我國不得稍事過問，與外人之領土實相類似。如天津一地，計有英、法、日、意、俄、德、比、奧八國租界（俄、德、奧、比四國租界已先後收回），漢口有俄、德、法、英、日五國租界（俄、德、英

三國租界已收回，上海有公共租界及法租界，其他則英國於廈門、九江、鎮江、廣州、營口等地有之（廈門、九江、鎮江等英租界已收回），日本於蘇州、杭州、福州、沙市、重慶、廈門、瀋陽、營口、安東等處有之（南滿鐵路別有附屬地域，亦我國權力所不能及），法國亦別有廣州之租界，而煙臺、蕪湖、鼓浪嶼又別有公共租界。庚子拳匪亂後，各國爲保護駐華各使，乃劃北平城內之東交民巷爲外國公使管區域，一國都城而有此等情形，實開世界各國未有之特例！侮辱之甚，一至於此，曷勝痛心！

嗚呼！自鴉片戰爭之後，迄於今日，行將百年，此百年之中，國勢益弱，外患日多，藩屬被奪，領土日損，殊堪痛惜！更有失土於不知不覺之中，如黑龍江口外之庫頁島及南洋之蘇祿羣島，皆嘗收入版圖，清室中葉以後漫不問聞，任人爭奪，其時國人對於領土漠不關心之情形，曷勝浩歎！今也，邊圉不整，強寇壓境，虎視鷹瞵，直欲得我而甘心，求其致禍之由，豈能謂非百年來積弱之結果！吾人回顧漢、唐兩代光榮之歷史及廣大之疆域，以及與今日求生不得之局面相較，洵不能同日而語！感念疇昔，能不悲傷！光復舊土，還我山河，是在吾人好自爲之，勿謂漢、唐盛業永不能再見於今日也！

本章重要參考書：

清史稿。

清總理衙門：中俄條約彙要。

錢恂：中俄界約辭注。

施紹常：中俄國際約注。

于能模等：中外條約彙編。

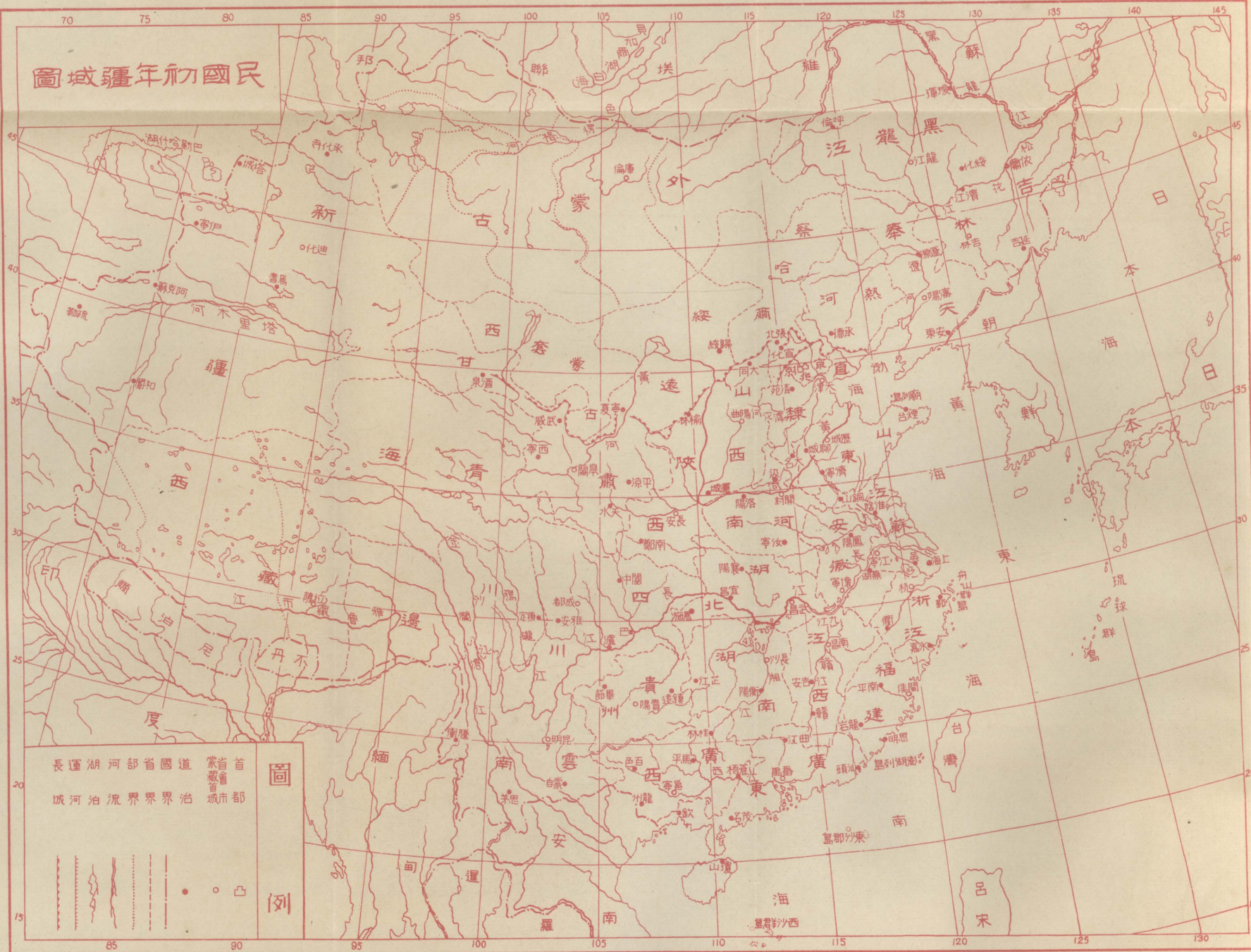
洪鈞：中俄交界圖。

第二十六章 民國成立後疆域區劃及制度之改革

清代之疆域區劃，以省爲主，省內復爲若干府廳州縣，三百年間，其建置雖時有增損，而其制度則前後相因，無大變更；民國成立，始盛加改革，遂與舊日面目異矣。國初疆域制度之改革，以廢除府廳州制及建置特別區域二端爲最鉅。府廳州制之廢除，清末已肇其端倪，惟僅廣東一省而已。建國以後，各省踵事效行，湖北、安徽、江蘇、浙江、江西等省，亦紛紛改革；於是時國體初定，法令尙未統一，故省自爲政，遂至相互參差，至爲不齊。湖南、貴州、廣西等省，且有陞縣爲廳州者。民國二年，政府爲劃一國內制度計，乃令各省一律裁府與廳州，舊制遂完全廢除，而縣名亦多有所釐正，全國疆域區劃一時有新氣象矣。

國初建置特別區域有四，熱河、察哈爾、綏遠、川邊是也。其地居中國本部及蒙、藏二地方間，而熱、察、綏三區尤多爲內蒙古故地。四特區之建置，以綏遠爲最早，而熱河、川邊、察哈爾三區繼之。民國二

國民初年疆域圖



長運湖河部省國道
城河泊流界界治
家省首
教會
城市都

圖
例

年十一月，以山西口北之歸化城、薩拉齊、清水河、豐鎮、托克托、甯遠、和林格爾、興和、陶林、武川、五原、東勝等直隸廳舊地、陝西、河套之地及內蒙、伊克昭、烏蘭察布二盟諸旗牧地、建綏遠特別區域。次年一月，復以直隸之承德、朝陽二府及赤峯直隸州舊地，及內蒙昭烏達、卓索圖二盟牧地、設熱河特別區域。其年四月，又以川邊、滇邊毗鄰西藏等處，劃爲川邊特別區域。六月，又以直隸口北道之獨石、張北、多倫諸地與綏遠之豐鎮、興和、涼城、陶林四縣及錫林郭勒盟察哈爾八旗牧地、建察哈爾特別區域。舊順天府則於民國二年改爲京兆地方，以其爲京師所在故耳。

國初旣裁遜清之府廳州，而諸省之區域過大，轄縣數多，統治不易，因釐定道制，使居省縣之間，每道轄縣多者三十以上，少者十餘，各因其人口疏密，政務之繁簡而別其隸屬，其名稱如左：

直隸省 津海、保定、大名、口北四道；

奉天省 遼瀋、東邊、洮昌三道；

吉林省 吉長、濱江、延吉、依蘭四道；

黑龍江省 龍江、黑河、綏蘭、海滿四道；

山東省

濟南、濟寧、東臨、膠東四道；

河南省

開封、河北、河洛、汝陽四道；

山西省

冀寧、雁門、河東三道；

江蘇省

金陵、滬海、蘇常、淮陽、徐海五道；

安徽省

安慶、蕪湖、淮泗三道；

江西省

豫章、廬陵、贛南、潯陽四道；

福建省

閩海、廈門、汀漳、建安四道；

浙江省

錢塘、會稽、金華、甌海四道；

湖北省

江漢、襄陽、荆宜、施鶴四道；

湖南省

湘江、衡陽、辰沅三道；

陝西省

關中、漢中、榆林三道；

甘肅省

蘭山、渭川、涇原、甯夏、西寧、甘涼、安肅七道；

新疆省 迪化、伊犁、塔城、阿山、阿克蘇、喀什噶爾、馬耆、和闐八道；

四川省 西川、東川、建昌、永寧、嘉陵五道；

廣東省 粵海、嶺南、潮循、高雷、瓊崖、欽廉六道；

廣西省 南寧、蒼梧、桂林、柳江、田南、鎮南六道；

雲南省 滇中、蒙自、普洱、騰越四道；

貴州省 黔中、鎮遠、貴西三道；

川邊特別區域 邊東、邊西二道；

熱河特別區域 熱河道；

察哈爾特別區域 興和道；

綏遠特別區域 綏遠道。

國民政府成立之後，遷都南京，廢諸道，行省縣二級之制。熱河等特別區域皆改爲省，使全國政治區劃趨於簡單，遠近一致。尋復建寧夏、青海二省，而直隸、奉天亦改爲河北、遼寧。其建省改稱之時

略如左表：

熱河省 舊熱河特別區域，民國十七年九月改省。

察哈爾省 舊察哈爾特別區域，民國十七年九月改省，劃河北（直隸）之宣化、赤城、萬全、龍關、懷來、陽原、懷安、蔚、延慶、涿鹿十縣來屬，又以民國初年由綏遠割來之豐鎮等四縣還綏遠。

綏遠省 舊綏遠特別區域，民國十七年九月改省。

西康省 舊川邊特別區域，民國十七年九月改省。

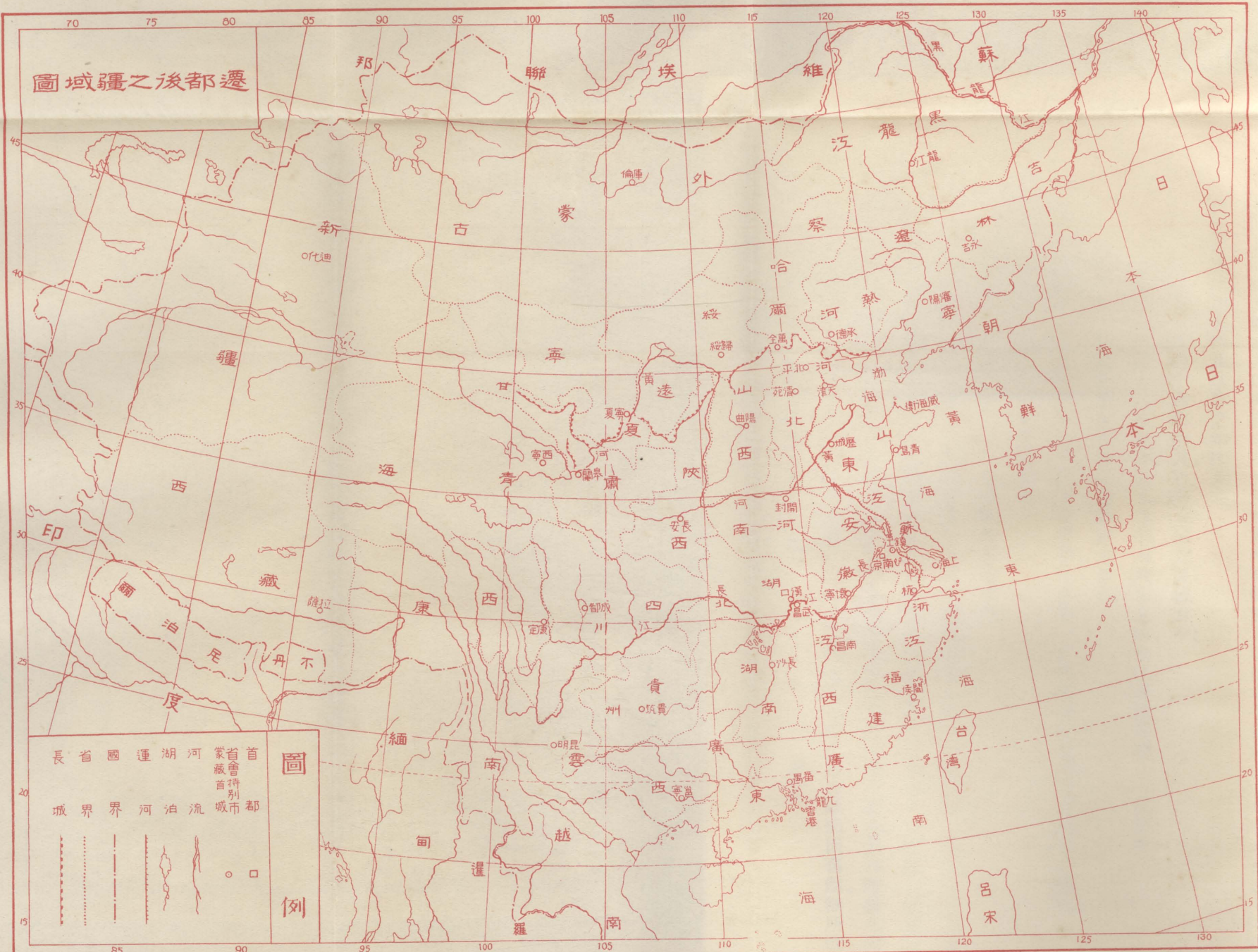
寧夏省 舊甘肅之寧夏道及阿拉善額魯特額濟納舊土爾扈特二旗地，民國十七年十月改爲寧夏省。

青海省 舊甘肅之西寧道及青海地方，民國十七年十月改省。

河北省 舊直隸省及京兆地方，民國十七年六月併京兆入直隸改直隸爲河北省。

遼寧省 舊奉天省，民國十八年二月改遼寧省。

遷都之後疆域圖



長	省	國	運	湖	河	家	首
城	界	界	河	泊	流	藏	會
界	界	界	界	界	界	首	別
界	界	界	界	界	界	別	都
界	界	界	界	界	界	別	都

圖例

首都及通商大埠或人口稠密之區，皆別設市，市有隸於省政府者，有直隸於行政院者。直隸於行政院之市有六。其名稱及建置之年代如左：

首都 民國十六年六月，以南京城郊區域置市；

上海市 民國十六年七月，以上海縣及寶山、南匯、松江、青浦等縣之一部置市；

北平市 民國十七年六月，以舊都城郊置市；

天津市 民國十七年六月，以天津置市，十九年一月改隸於河北省，近復隸於行政院；

青島市 民國十八年四月置市；

西京市 民國二十二年二月，以陝西省城置市。

清末於新闢土地及改土歸流之區，往往斟酌當地之情形，建置設治局，以爲置縣之準備；入民國後，此類建置益多，而陞爲縣者亦非少數，邊地荒區皆可藉此開發。省市縣之外，別有行政區二處，威海衛及東省特別區是也。威海衛舊爲英人所租借，東省特別區原爲中東鐵路附屬地，其行政權久操於俄人，二地收回之後，以其情形特殊，故設特區以治理之。若外蒙、西藏二地方，則仍因舊制，無所改

革也。

我國現行之省制，乃承元人行中書省之舊，區劃過大，動感不便，加以改行省縣二級制度以後，統治指揮稍覺不靈。近年迭有倡縮小省區之議者，然茲事重大關係甚鉅，非一時所能實現。政府年來就江蘇、安徽、浙江、江西、湖北、福建、河南、四川等省創設行政督察區，每區各轄若干縣，蓋以補救現行地方制度之不足，惟新制初建，尙未能普遍耳。

本章重要參考書：

內政部：中國最近政治區劃之變遷（地理雜誌四卷三期）。

最近關於行政區劃之變遷事項（水陸地圖審查委員會會刊二期、三期）。

內政部整理各省行政區劃之統計（同上三期）。

最近本年來關於行政區劃之變遷事項（同上第一期）。

王念倫：中華民國地理沿革錄。

陸爲震：近年來我國政治地理之變遷（東方雜誌二十六卷二十二期）。

中華民國省道縣區域表（民國三年地學雜誌第七第八期）。

中華民國二十七年三月初版

(95617)

中國文化
史叢書
中國疆域沿革史 一册

每册實價國幣貳元伍角

外埠酌加運費匯費

版權所
翻印必究

著 者

顧 頤
顧 念
剛 海

主 編 者

王 雲
王 雲
五 平

發 行 人

王 長 沙
王 長 沙
五 路

印 刷 所

商 務 印 書 館
長 沙 南 正 路

發 行 所

商 務 印 書 館
各 埠

* F 四 四 二

翁

編主 平緯傅 五雲王

輯一第書叢史化文國中

中國 婚姻 史	中國 殖民 史	中國 南洋 交通 史	中國 交通 史	中國 政黨 史	中國 法 思想 史	中國 鹽 政 史	中國 田 賦 史	中國 理 學 史	中國 經 學 史	書 名
陳 顧 遠	李 長 傳	馮 承 鈞	白 壽 彝	楊 幼 炯	楊 鴻 烈	曾 仰 豐	陳 登 原	賈 豐 臻	馬 宗 霍	著 者
一	一	一	一	一	二	一	一	一	一	數 冊
一·五〇	二·〇〇	一·七〇	一·七〇	一·三〇	三·〇〇	一·八〇	一·五〇	一·五〇	一·〇〇	定 價 (元)
中國 民族 史	中國 考 古 學 史	中國 駢 文 史	中國 繪 畫 史	中國 陶 瓷 史	中國 商 業 史	中國 醫 學 史	中國 度 量 衡 史	中國 算 學 史	中國 文 字 學 史	書 名
林 惠 祥	衛 聚 賢	劉 麟 生	俞 劍 華	吳 仁 敬 辛 安 潮	王 孝 通	陳 邦 賢	吳 承 洛	李 儼	胡 樸 安	著 者
二	一	一	二	一	一	一	一	一	二	數 冊
三·六〇	二·〇〇	一·〇〇	三·六〇	一·五〇	二·四〇	二·四〇	二·四〇	一·七〇	四·〇〇	定 價 (元)

元五十五售合輯二一第 元十三售合輯全

行印館書印務商

編主 平緯傅 五雲王

輯二第書叢史化文國中

中國婦女生活史	中國日本交通史	中國教育思想史	中國救荒史	中國水利史	中國政治思想史	中國稅制史	中國道教史	中國倫理學史	中國目錄學史	書名
陳東原	王輯五	任時先	鄧雲特	鄭肇經	楊幼炯	吳兆莘	傅勤家	蔡元培	姚名達	著者
一	一	二	一	一	一	二	一	一	一	數冊
一·八〇	一·五〇	三·〇〇	二·八〇	二·〇〇	二·〇〇	三·〇〇	一·五〇	一·〇〇	二·四〇	定價(元)
中國疆域沿革史	中國地理學史	中國俗文學史	中國散文史	中國韻文史	中國音樂史	中國建築史	中國漁業史	中國音韻學史	中國訓詁學史	書名
顧頡剛	王庸	鄭振鐸	陳柱	編王鶴儀 譯陳述	譯陳清泉	譯陳清泉	屈李士豪 若奉	張世祿	胡樸安	著者
一	一	二	一	二	一	一	一	二	一	數冊
二·二〇	二·〇〇	四·〇〇	二·二〇	三·四〇	一·五〇	二·〇〇	一·七〇			定價(元)

元五十五售合輯二一第 元十三售合輯全

行印館書印務商

上海图书馆藏书



A541 212 0005 6332B

