

天氣圖

大正五年九月

14.6
213

0 1 2 3 4 5 6 7 8 9 10 1 2 3 4 5

始



大正六年九月分

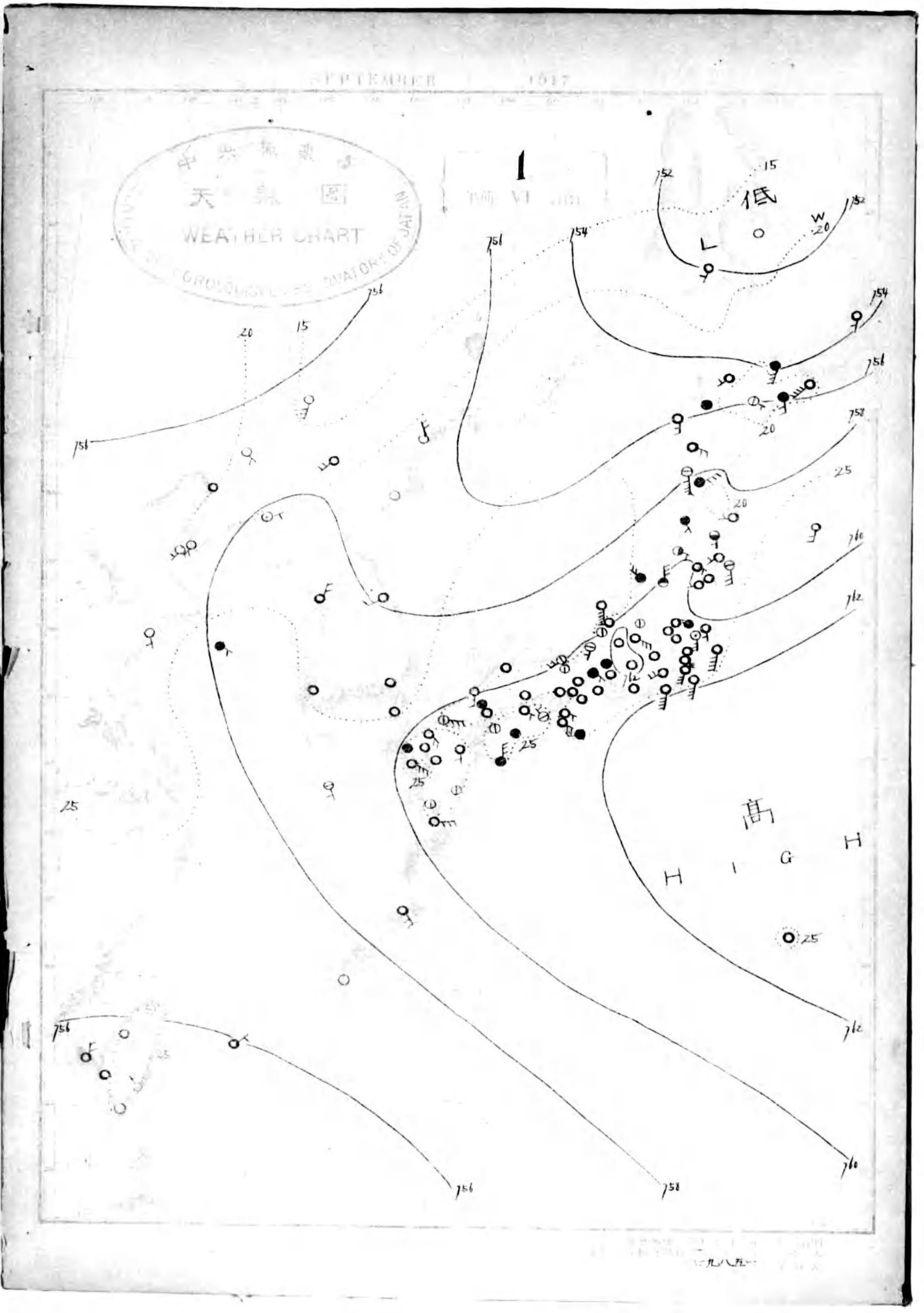
大正
11.6.20
製本

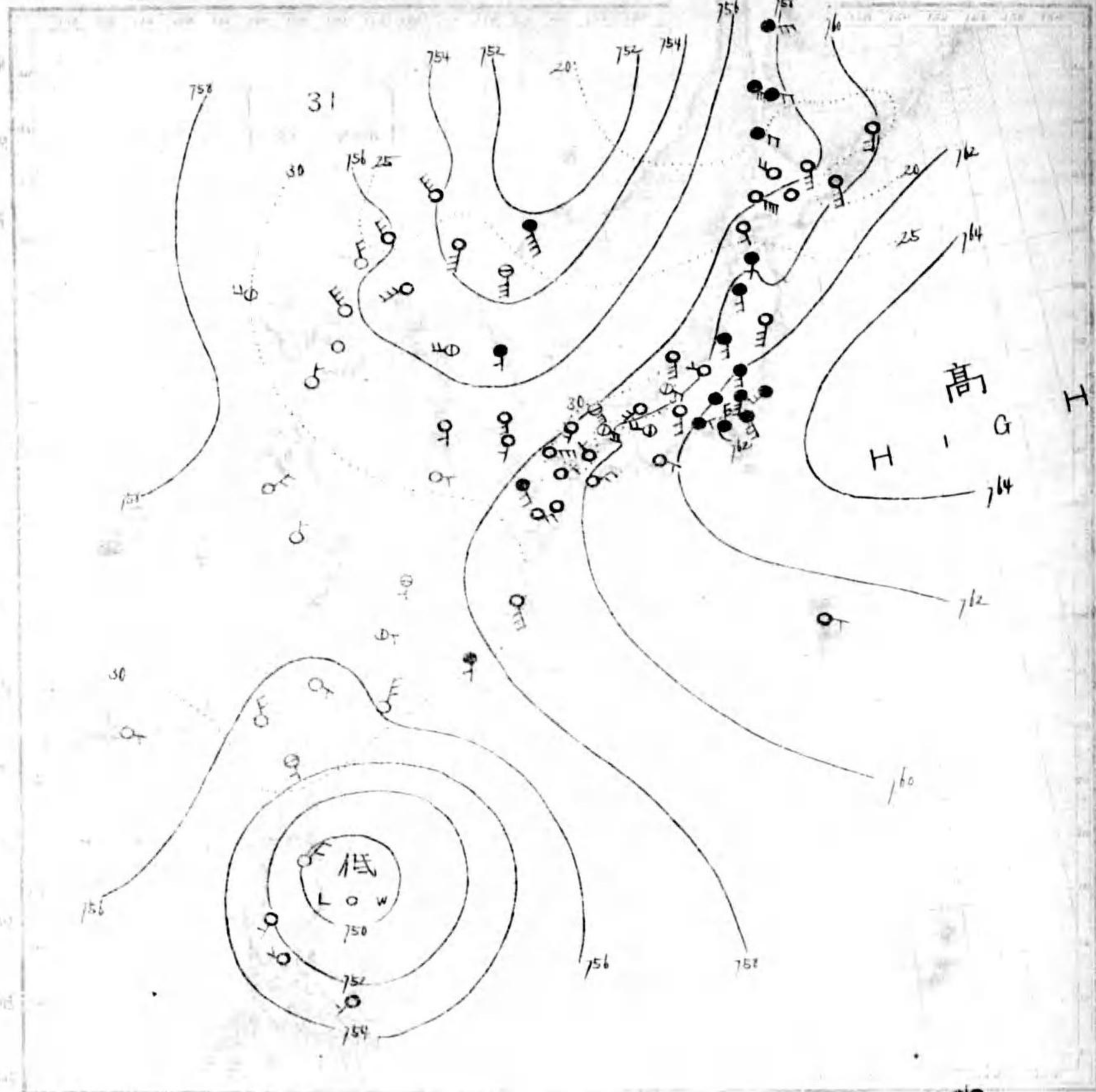


大正六年九月 氣象略表

地名	氣 溫			平均風速	最多風向	降 水		濕 度	日 照	地名	氣 溫			平均風速	最多風向	降 水		濕 度	日 照
	平 均	平 均 最 高	平 均 最 低			總 量	日 數				平 均	平 均 最 高	平 均 最 低			總 量	日 數		
恒春	27.0	30.0	24.1	57.0	ESE	326	20	82	69	前橋	21.3	24.9	18.6	61.2	ESE	281	25	90	25
高松	26.9	31.1	23.3	57.5	NW	322	15	83	59	足尾	18.6	22.6	14.9	61.9	SW	301	24	88	11
津島	27.3	32.3	23.7	56.9	N	113	14	81	69	宇都宮	21.2	25.0	18.2	61.3	N	214	24	87	16
沼津	27.4	30.4	25.0	57.3	ESE	44	8	85	69	福島	20.5	25.0	17.2	60.7	NNE	272	22	87	22
藤枝	26.9	32.2	23.0	56.9	NNW	28	9	81	73	彦根	23.0	27.2	19.9	60.7	N	401	21	85	33
靜岡	27.0	32.0	23.2	57.6	ESE	187	15	80	57	新津	23.1	28.2	20.2	60.1	S	378	15	85	32
石川	27.2	30.2	23.1	57.5	E	230	17	79	66	沼津	23.0	27.7	19.6	60.4	S	343	21	86	35
那須	27.1	31.1	23.9	57.5	SE	212	23	83	52	金谷	22.6	26.6	19.7	60.5	NE	330	23	82	30
名張	26.8	30.6	23.9	58.8	S	310	23	81	54	伏木	22.6	26.1	19.6	60.7	SW	438	20	84	31
興兒島	25.3	29.9	21.3	59.6	NW	130	16	83	59	新海	21.8	25.8	18.5	60.8	SE	371	22	83	28
宮崎	24.8	29.2	21.2	60.0	NW	183	14	87	51	相川	22.0	25.3	19.4	60.4	E	274	20	79	28
熊本	24.7	30.1	20.6	59.9	N	945	17	83	37	山形	19.7	24.6	15.9	61.2	SW	251	19	86	22
高知	24.3	28.8	21.4	60.2	SW	351	23	87	37	加茂	21.1	25.0	17.7	60.8	SE	351	22	80	21
德島	24.4	28.4	21.4	60.2	WNW	377	18	84	38	秋田	19.2	23.6	15.5	60.8	SE	421	26	88	33
和歌山	24.4	28.5	21.3	60.1	ESE	268	18	83	39	水戸	21.2	25.2	18.2	61.4	ESE	197	11	88	21
神戶	24.4	27.2	22.3	59.8	NE	336	19	91	49	金山	19.9	23.5	17.0	61.4	SW	382	23	90	29
大分	23.9	28.0	20.3	59.6	NE	73	12	85	40	石巻	20.0	22.1	17.4	61.4	N	129	19	91	30
松山	24.2	29.3	20.6	60.1	NW	137	15	84	38	水戸	18.9	23.1	15.4	61.5	S	176	19	88	22
多摩	24.4	28.5	20.8	60.0	SE	258	16	83	45	宮崎	18.7	22.7	15.8	61.6	W	264	22	89	21
廣島	23.9	28.4	20.5	60.2	NNE	351	19	83	27	青森	19.3	22.8	15.7	61.0	E	392	18	79	37
岡山	23.8	28.0	20.5	60.3	NNE	217	17	82	42	前橋	18.0	21.7	15.9	61.3	SE	213	17	79	40
神戶	24.0	28.5	20.9	60.3	N	316	20	80	42	那須	17.7	20.8	14.7	60.8	S	163	17	78	36
大阪	24.2	28.8	20.8	60.3	N	360	22	81	39	禮部	16.5	21.7	11.6	61.0	SE	425	17	81	46
京都	23.2	28.5	19.2	60.5	W	320	19	81	42	旭川	14.9	22.2	10.1	61.4	W	121	14	82	39
八木	23.4	28.7	19.8	60.4	N	507	19	87	36	中野	15.3	18.1	11.1	61.8	E	101	20	84	36
長崎	24.4	28.2	21.9	59.9	SE	196	20	82	42	網走	15.1	19.7	11.5	61.4	S	83	49
佐賀	24.5	28.6	21.2	59.6	NE	308	18	85	33	釧路	14.5	18.6	11.2	61.8	S	85	17	89	39
福岡	24.0	28.4	20.8	60.0	SE	221	18	86	35	横濱	14.8	18.2	11.7	62.1	SE	79	15	86	44
厚田	23.5	28.7	20.9	60.2	N	508	25	82	36	神奈川	12.5	17.6	7.9	62.1	ESE	57	15	82	48
下關	24.0	28.1	21.5	60.0	E	306	19	84	27	大田	13.1	17.5	8.8	60.7	ESE	66	11	83	55
德島	23.2	27.0	19.9	60.2	ESE	507	17	81	39	三國	13.8	18.8	9.7	60.5	SE	71	11	78	51
境	23.3	26.8	20.1	60.4	NE	359	20	80	34	香取	21.4	25.5	17.5	60.6	N	128	13	75	39
宮津	22.9	27.3	19.7	60.7	SW	401	21	87	29	茨城	22.2	26.8	19.3	60.2	N	155	14	80	47
津	23.2	26.9	20.3	60.6	W	613	21	86	33	水戸	20.4	24.6	16.7	60.5	ESE	147	11	79	41
岐阜	23.2	27.3	20.5	60.5	WNW	408	20	88	32	仁川	20.4	24.6	16.7	60.5	ESE	147	11	79	41
名古屋	23.6	27.6	20.5	60.5	NW	479	22	86	32	江陵	20.1	24.4	16.5	60.8	SW	206	16	78	37
濱松	23.4	26.8	20.6	60.5	E	386	20	88	35	元山	18.7	22.2	15.6	61.5	SW	253	17	79	39
沼津	23.3	27.0	20.5	60.9	E	305	21	84	34	城津	18.3	22.4	14.3	61.5	NW	233	13	80	43
濱松	23.6	25.2	20.4	61.2	NNW	261	22	85	29	雄基	17.1	21.7	12.6	61.5	NNW	46	7	68	58
東京	22.0	25.4	19.4	61.3	NNW	255	21	87	23	中江	14.2	21.7	8.5	60.7	ESE	116	10	80	41
熊谷	21.7	25.1	19.1	61.3	SE	219	23	89	17	鹿嶋	18.6	23.7	14.6	61.2	NE	197	9	78	60
鎌倉	22.3	24.5	20.6	61.0	NE	97	18	88	31	大宮	20.0	24.1	16.3	60.6	N	150	9	70	56
八丈島	26.3	30.4	23.5	61.0	E	130	22	80	67	放浪	19.7	24.0	16.6	61.2	NNE	195	9	68	48
筑波山	17.2	19.9	15.1	62.0	S	184	21	96	16	豊田	17.8	23.5	12.5	61.5	N	63	8	71	70
高山	20.2	25.5	16.7	61.2	SE	570	21	87	27	糸天	16.6	23.7	11.0	61.3	NNE	53	8	72	61
飯田	21.1	26.4	17.5	61.2	SW	384	22	89	27	長春	14.7	21.6	8.6	60.6	SW	63	9	72	68
松本	19.9	23.7	17.1	61.1	NW	236	19	87	31										
長野	20.8	26.2	17.7	60.6	SW	293	20	81	31										
甲府	22.6	26.6	19.9	60.8	W	262	20	86	28										

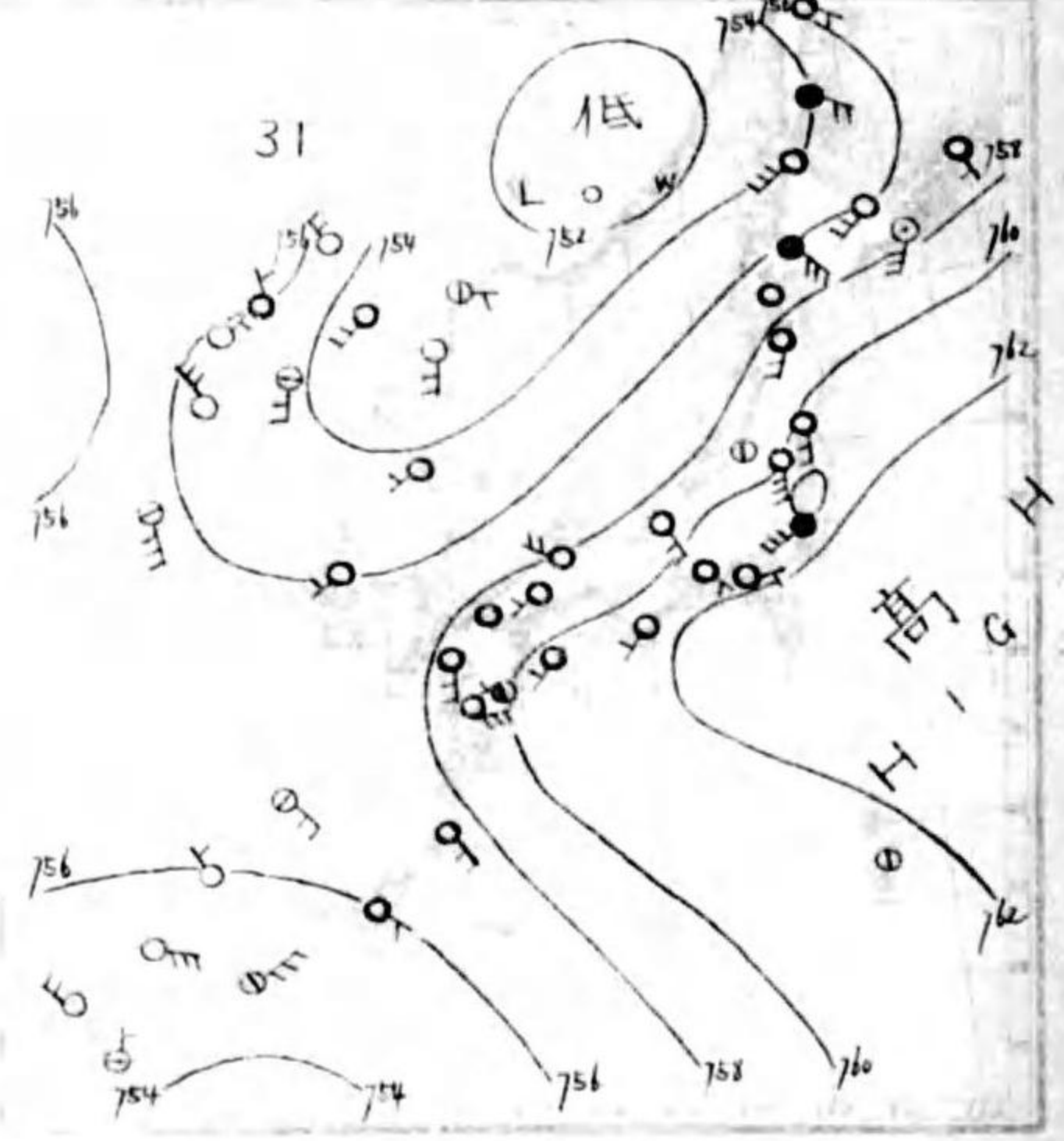
明治二十七年三月七日
大正六年十月五日 天氣圖第一五九二號
總發行所 中央氣象臺

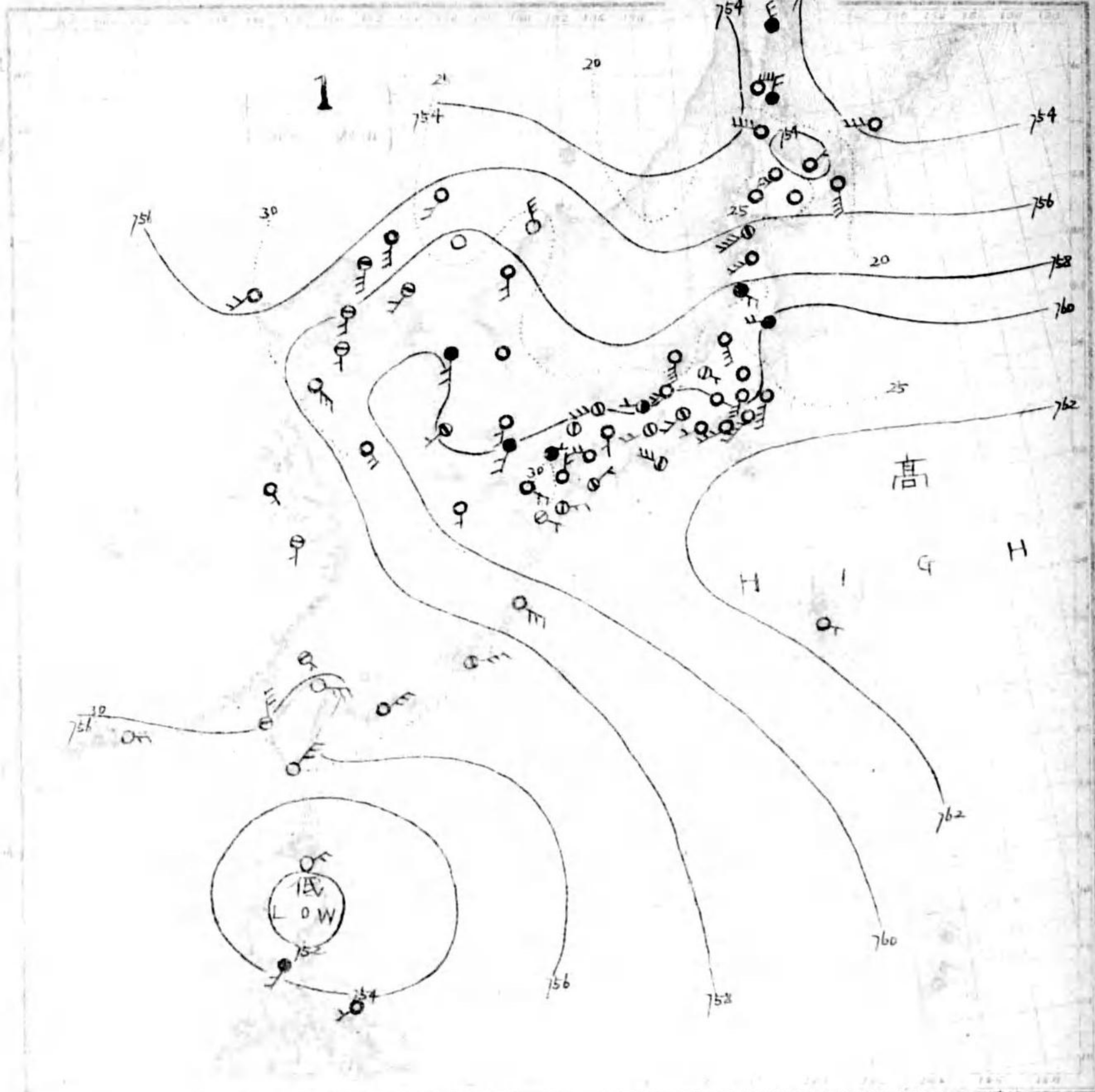




本邦東方、洋上ニ在リ、高氣壓、南下シ、小笠原列島、北カ
ニ来タリ、七百六十程ヲ示ス、而シテ日本海ニ入リタル低氣壓
、樺太南部ヲ経テオホツク海ニ在リ、全國南、風吹キ、概テ
曇天トシ、南海面ニ、驟雨北陸道ニハ、斷雨ヲ儼シ、琉球
及臺灣ニテハ、晴ナリ

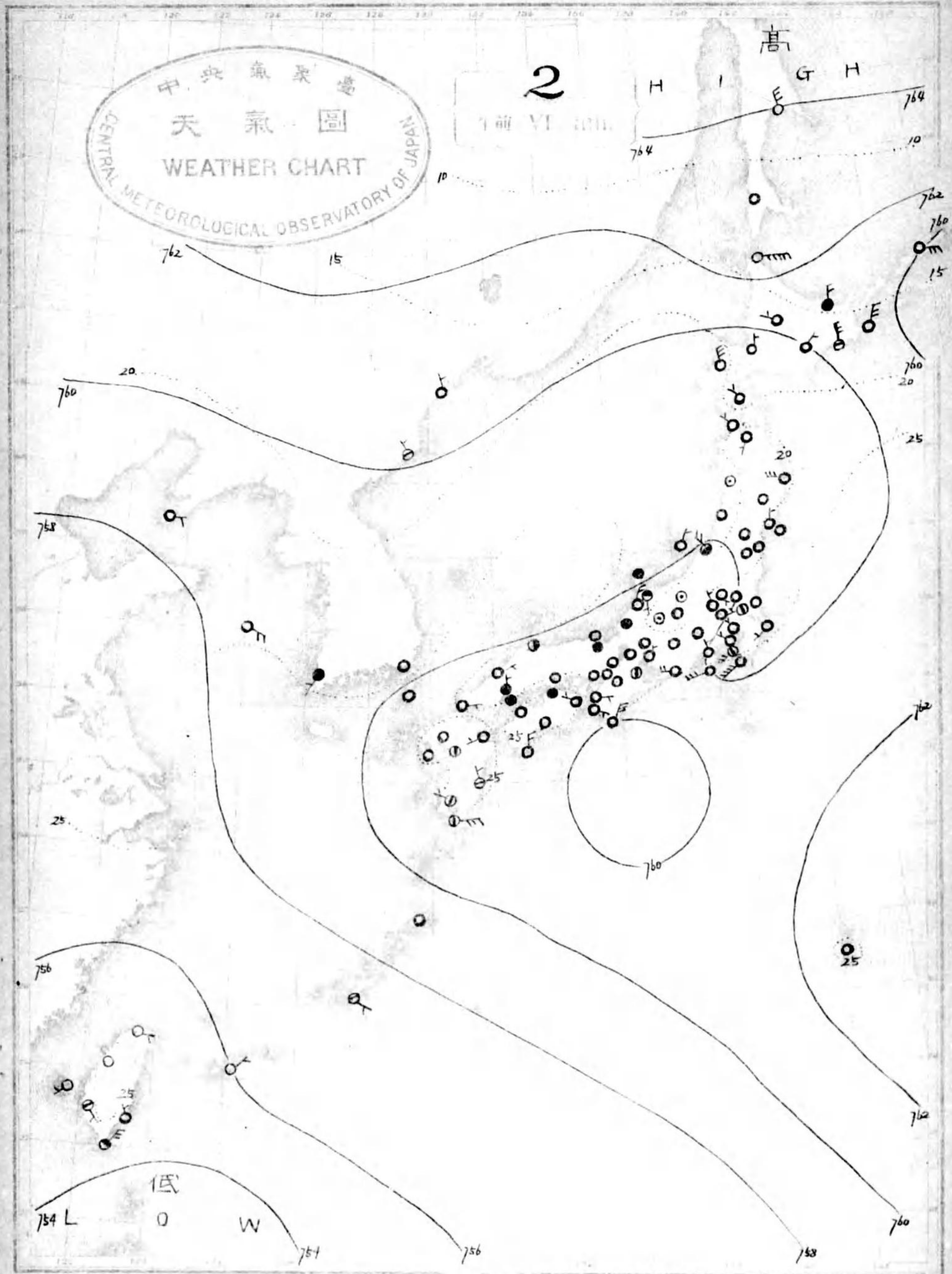
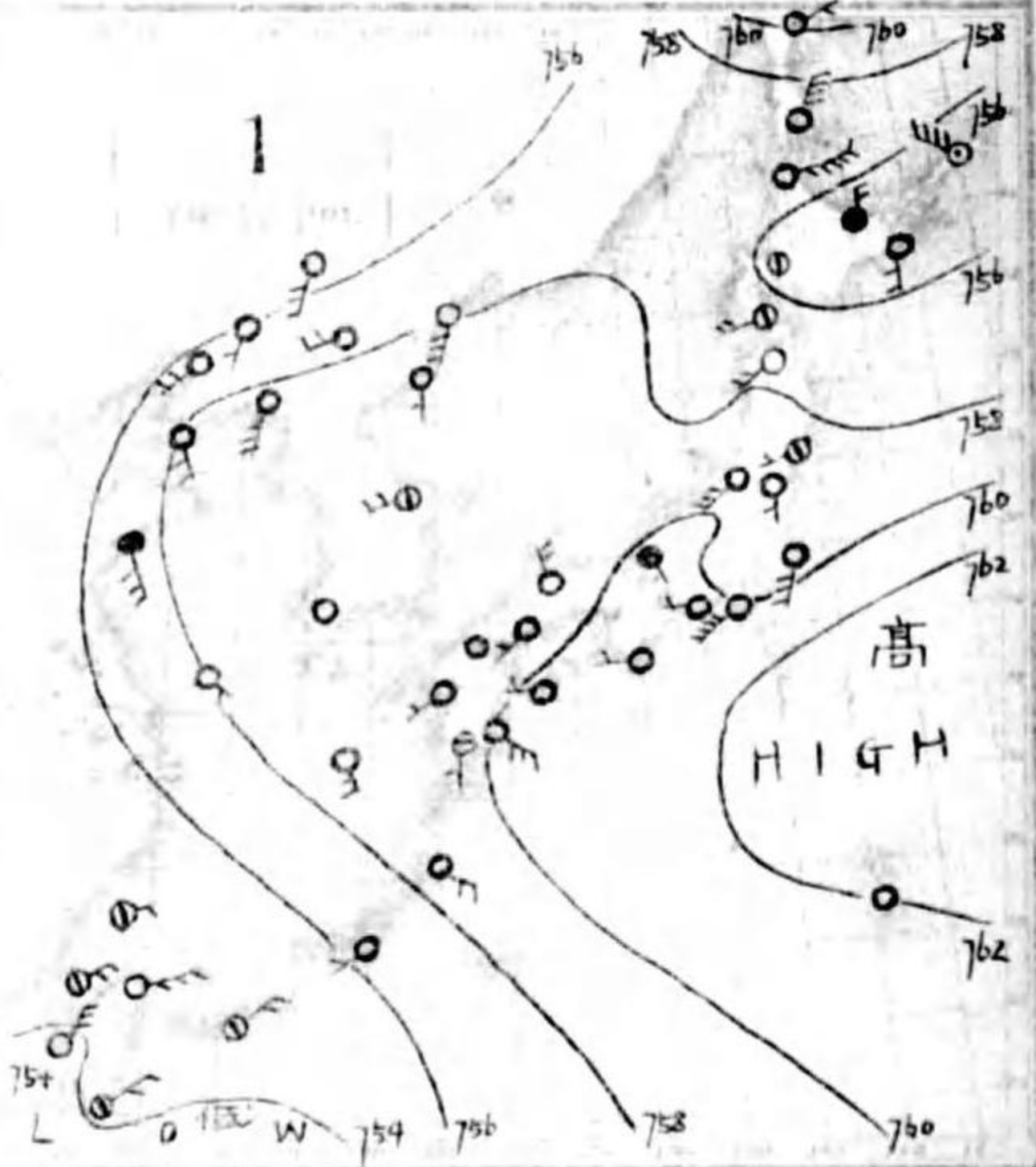
南西諸島北東、風晴九州南訖南海道南訖、九州北東
山陰道、南東、風晴東海道中山道北陸道與西訖、東
訖、南西、風曇北海道東訖北陸道西訖、南西、風晴

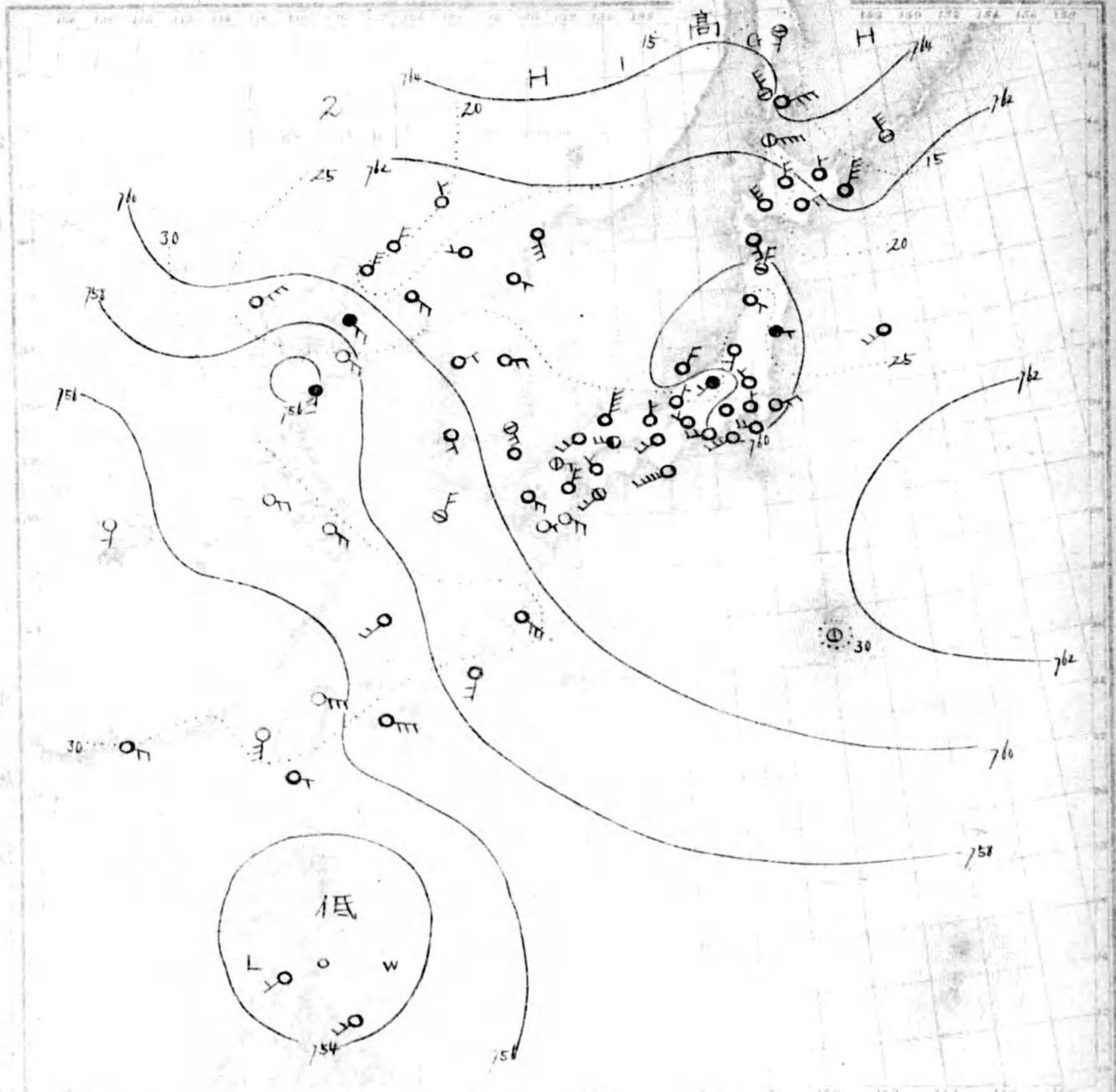




高氣壓小笠原列島東方より三作り七百六十粒を不
 麗朝岬沖合 磯合北東に進行す小笠原列島東方に
 廣島川口多雲 高松附近に小雨あり 琉球及台湾にハ
 如晴方朝野三々南西風吹す本浦附近雨天トナリ

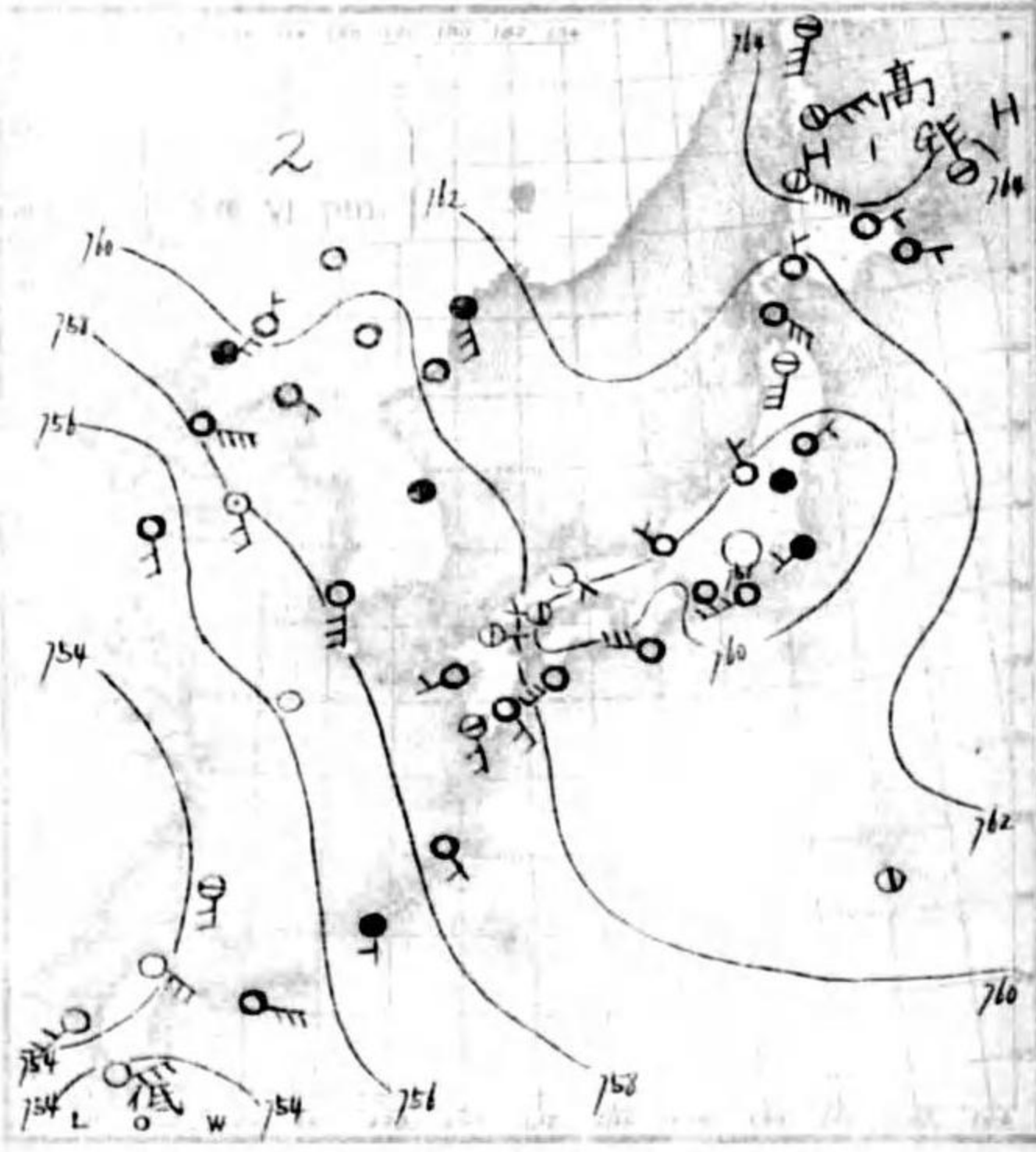
本西諸島北東面晴九州南部南海道南部及九州北部は
 薄雲東部は東面中心道北東風局其降道及西九州西
 風晴北海道南西風之氣夜ナリ





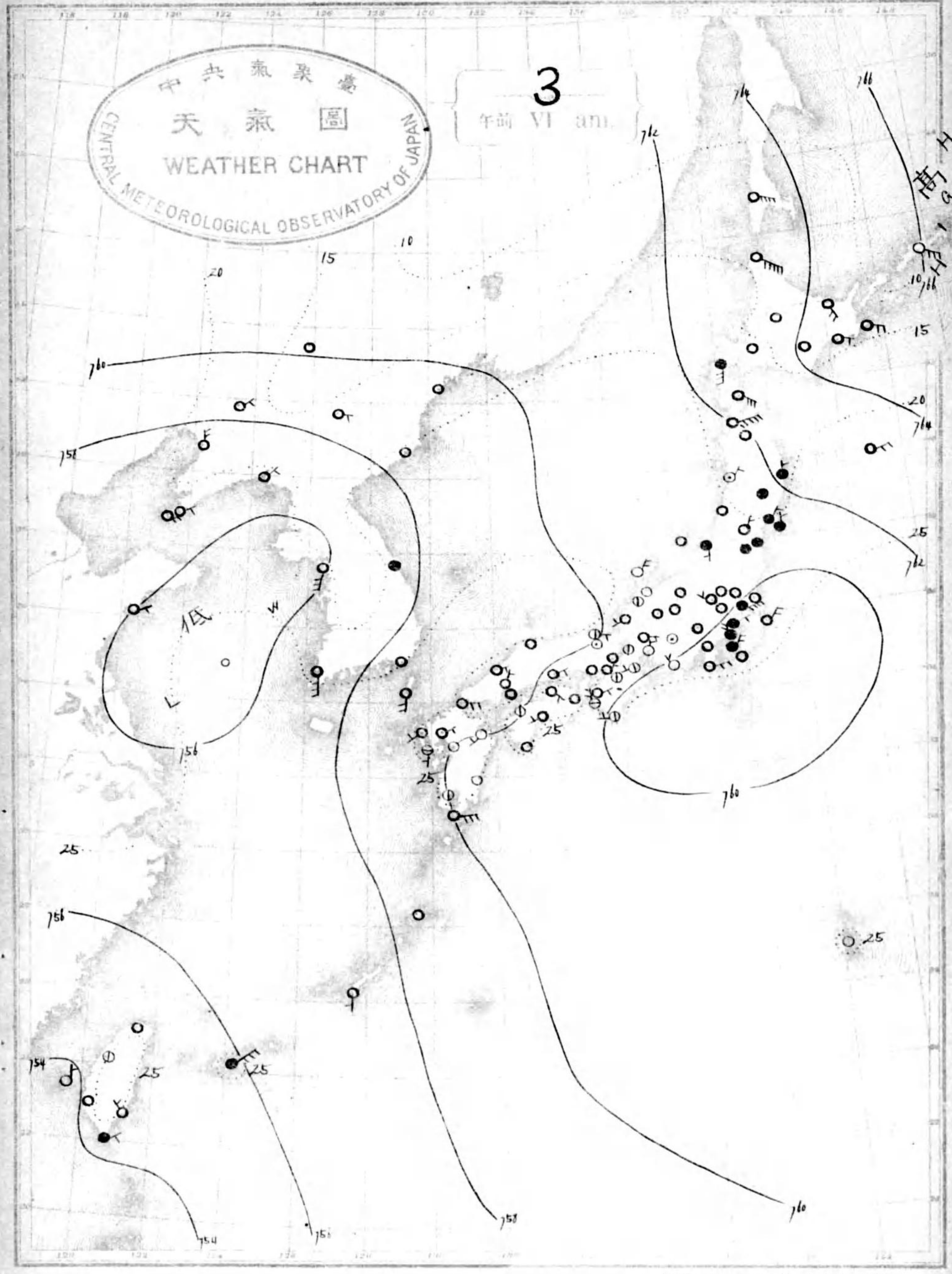
高氣壓、オホクシ海に発達して七百六十メートルの小笠原列島の
西、高氣壓、再々其跡を止メ、大氣壓、英海に在リ、七百五
十五メートル、ホクシ海に、北、北東、北西、北南、北東、北西、
位、東、北、東、北、東、北、東、北、東、北、東、北、東、北、東、
及、東京、附近、海、上、に、九、九、九、九、九、九、九、九、九、九、
舞、及、瀧、川、三、六、八、大、所、リ、カ、ナ、ス

南西諸島、北東、風、僅、九、九、九、九、九、九、九、九、九、九、
山、陰、道、南、東、風、僅、東、海、道、中、山、道、北、東、風、僅、北、陸、道、東、
山、道、南、東、風、僅、東、海、道、中、山、道、北、東、風、僅、北、陸、道、東、
海道、西、部、北、東、風、天、氣、悪、ク、ル



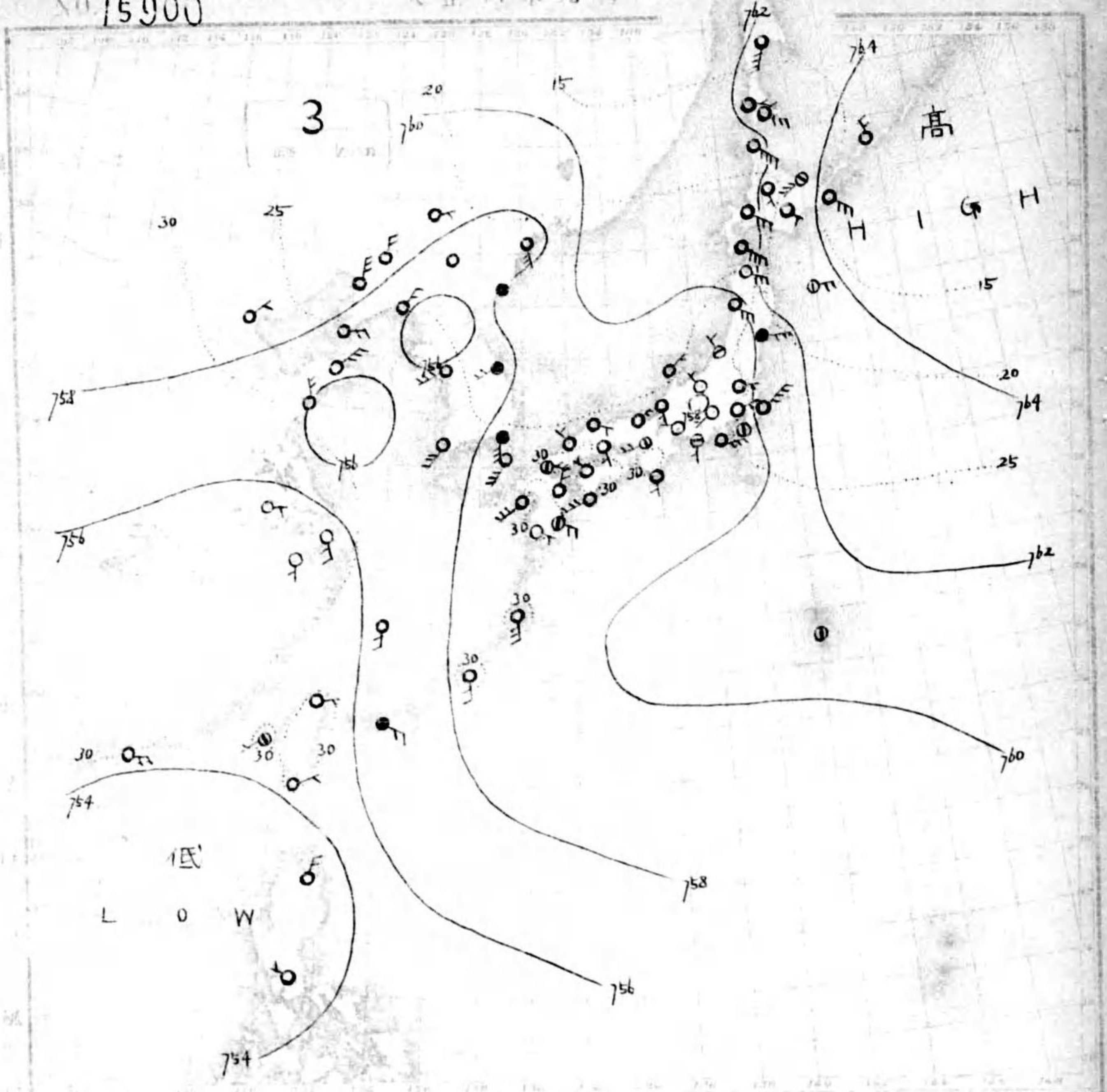
中央氣象臺
天氣圖
WEATHER CHART
CENTRAL METEOROLOGICAL OBSERVATORY OF JAPAN

午前 VI 時



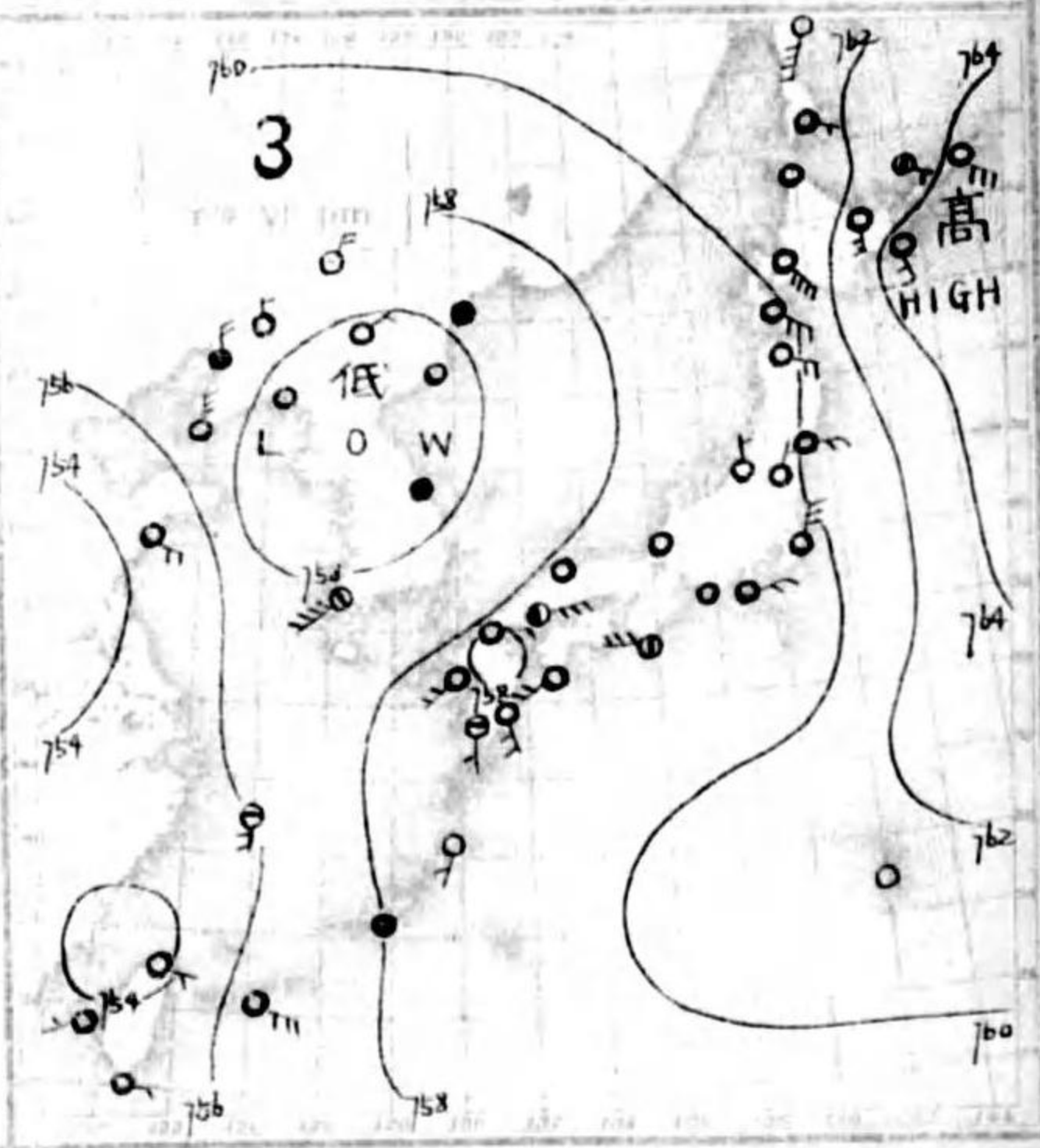
No 15900

大正六年九月



低氣壓日本海中部より東に東進し又朝鮮中部に低気
 壓東進し七島に於ては北風となり南に氣壓本邦東部
 不雨天となり奥羽西部に八咫雨となり南に氣壓吹
 折雨天となり琉球諸島に概し晴天となり朝鮮半島
 雲天となり琉球諸雨なり

十四日諸島に南風となり九州南部諸島に九州に
 山陰道東海道中山道に南風となり北陸道奥羽に
 海道に南風なり



大正六年九月一日 東京 中央氣象台 編
 東京 中央氣象台 編
 東京 中央氣象台 編

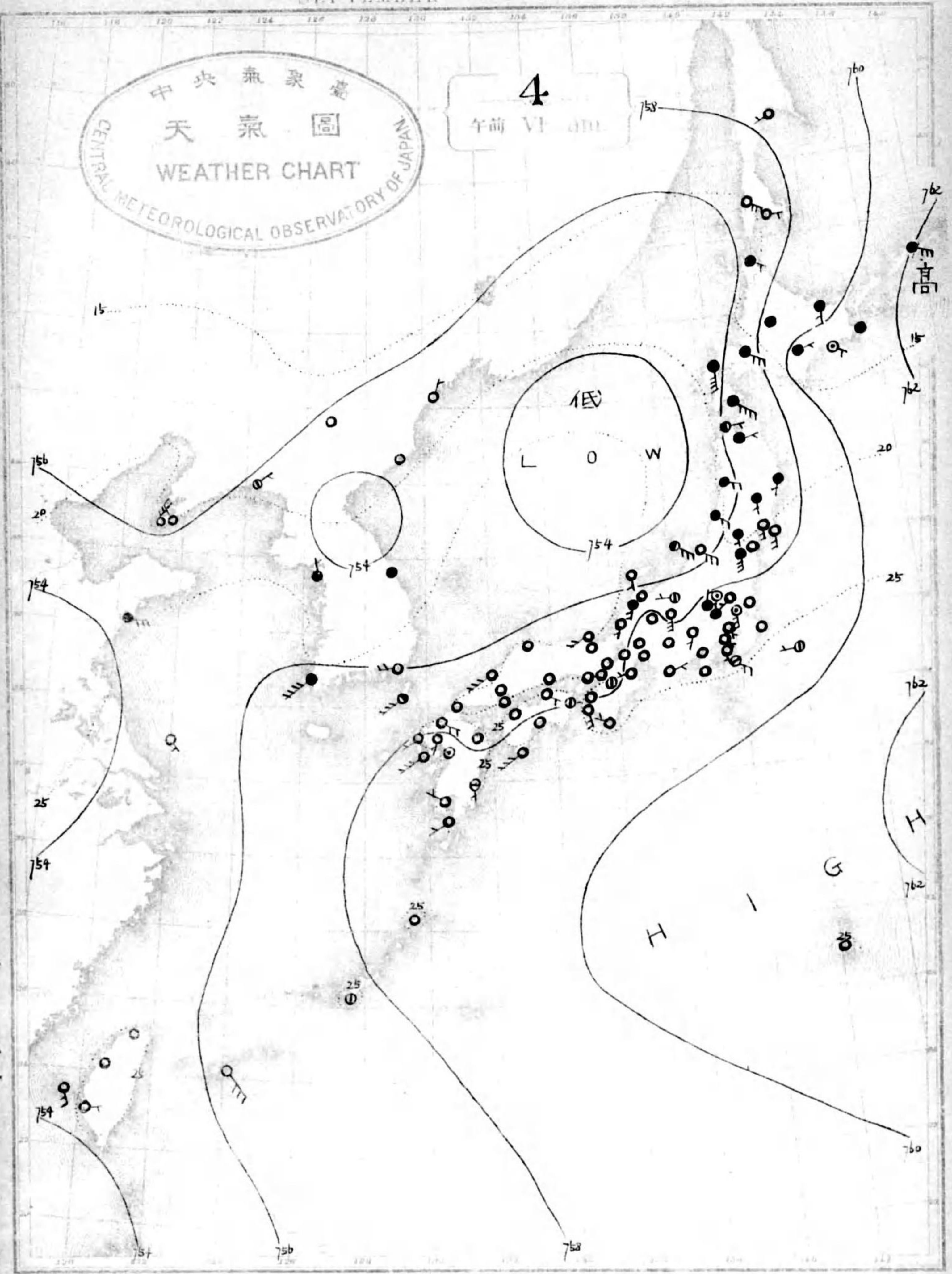
SEPTEMBER

1917

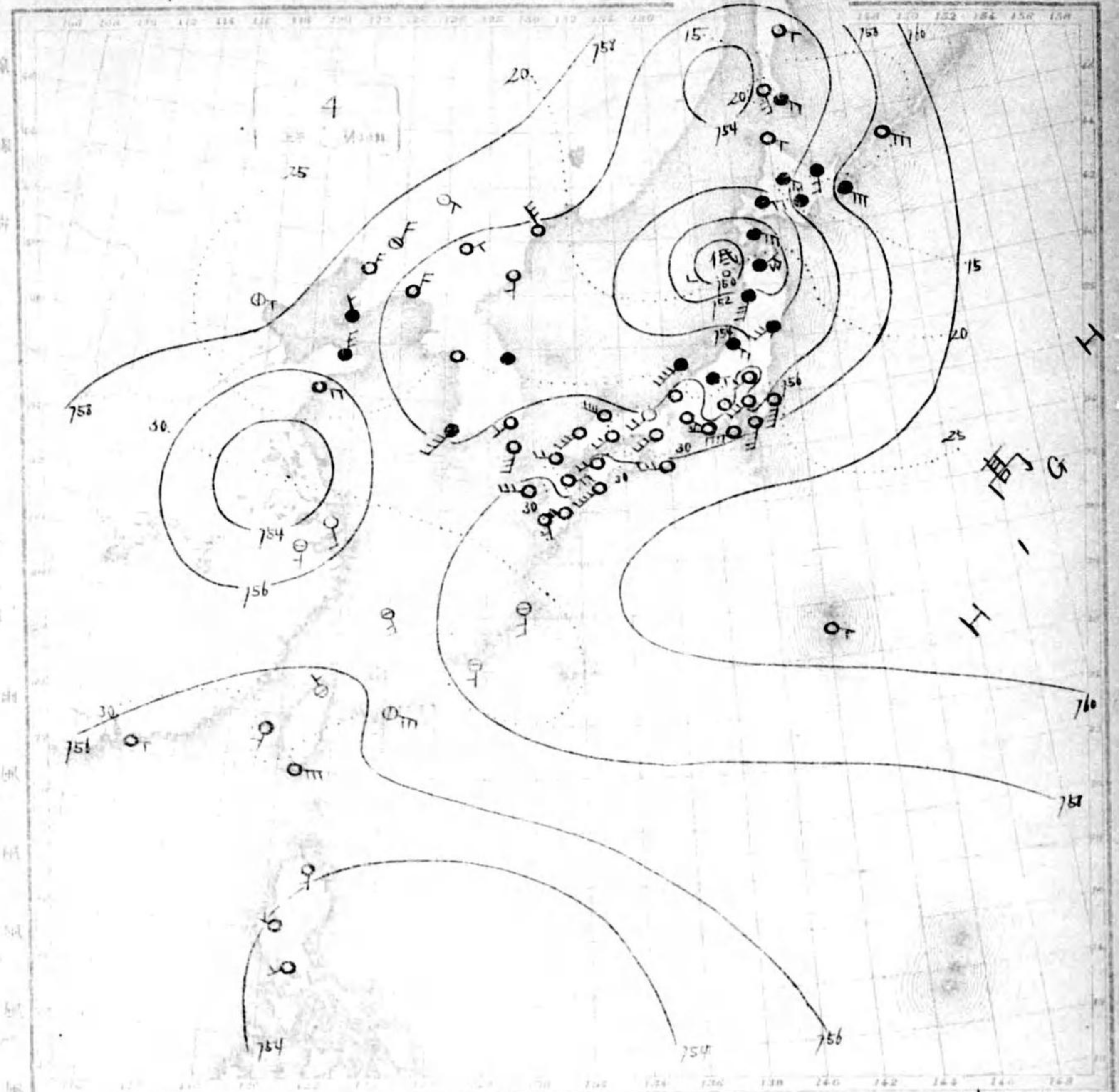
中央氣象台
 天氣圖
 WEATHER CHART
 CENTRAL METEOROLOGICAL OBSERVATORY OF JAPAN

4

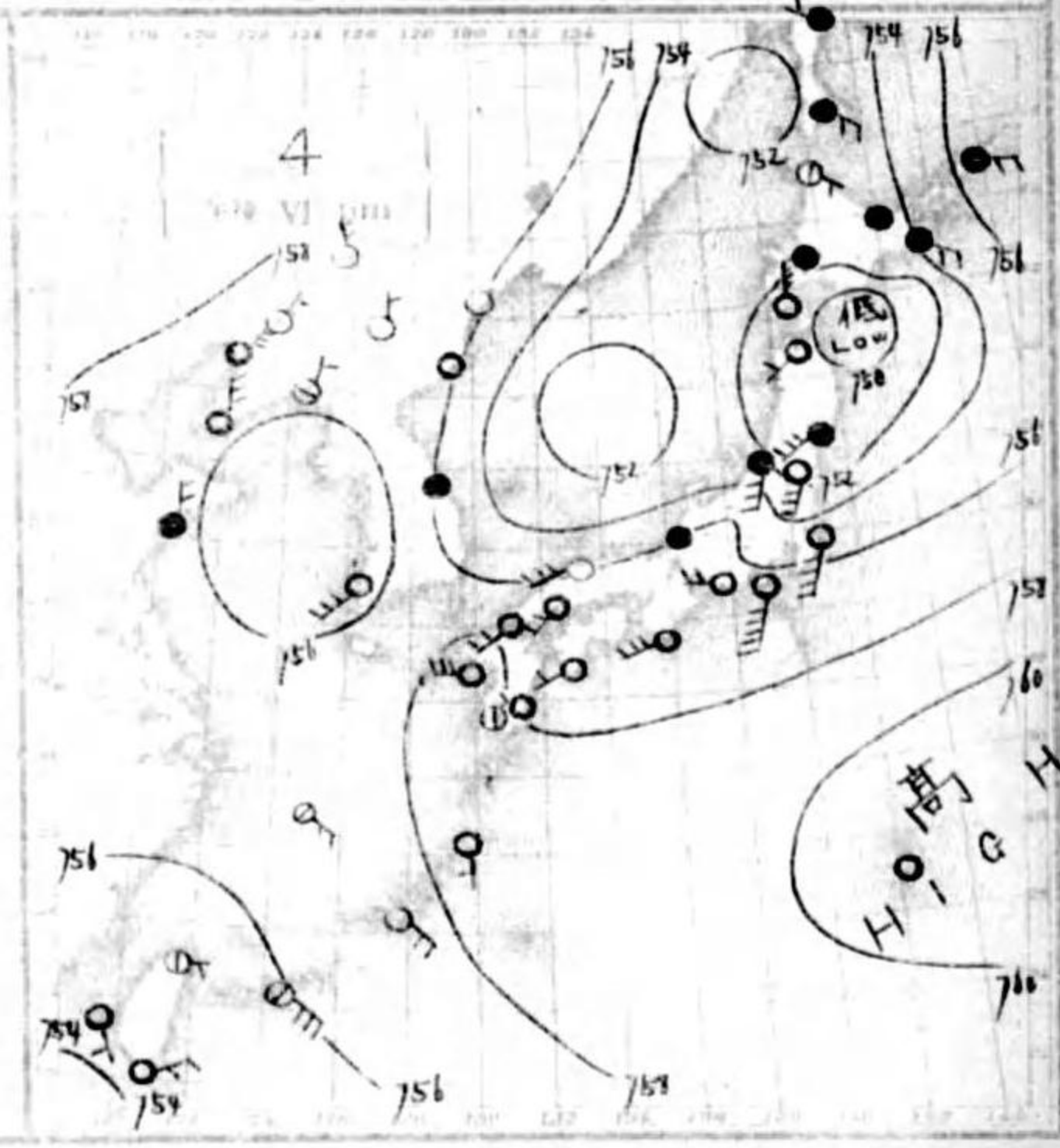
午前 VI am.



大正六年九月四日 午前六時
 東京 中央氣象台 編
 東京 中央氣象台 編

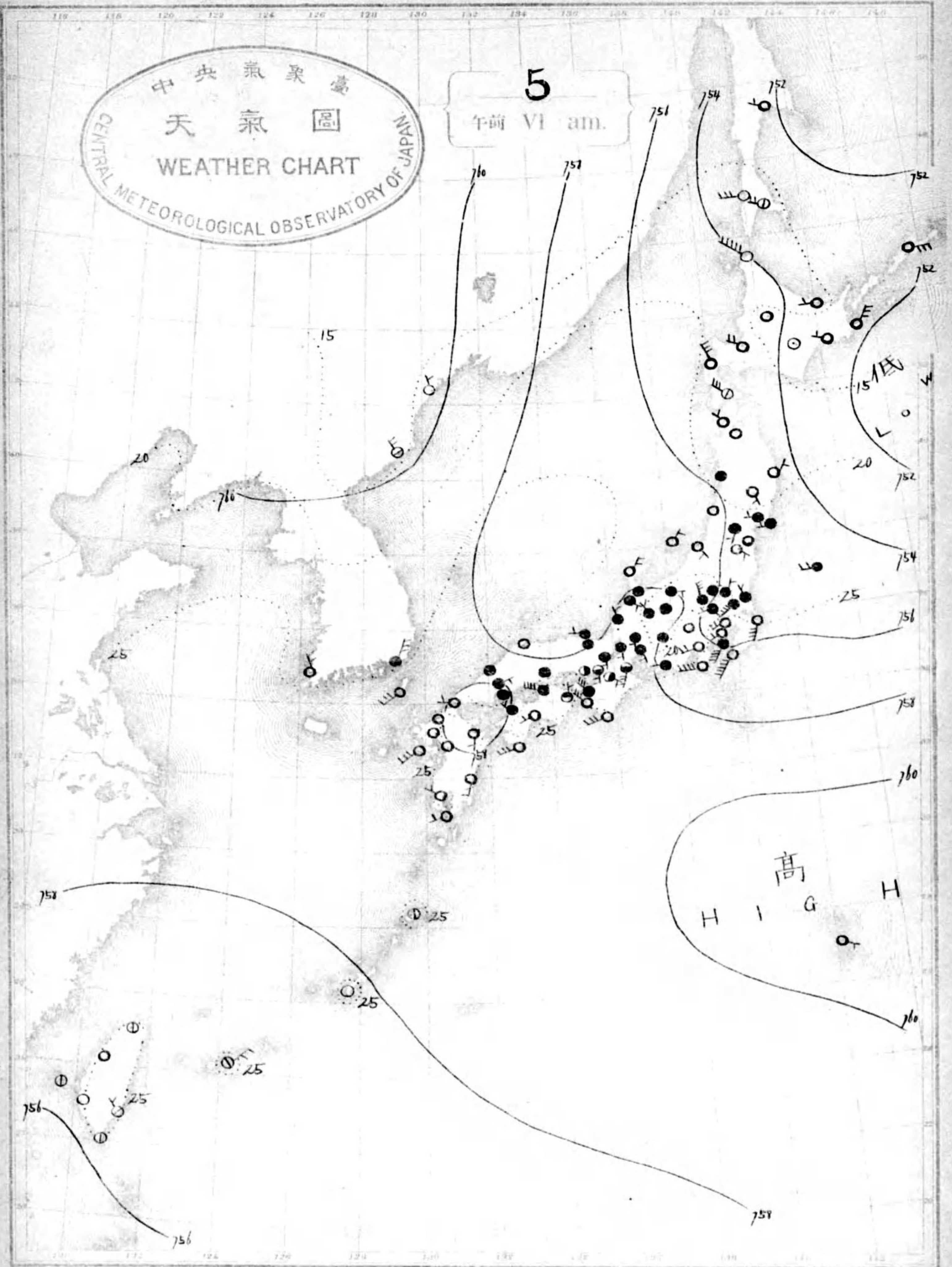


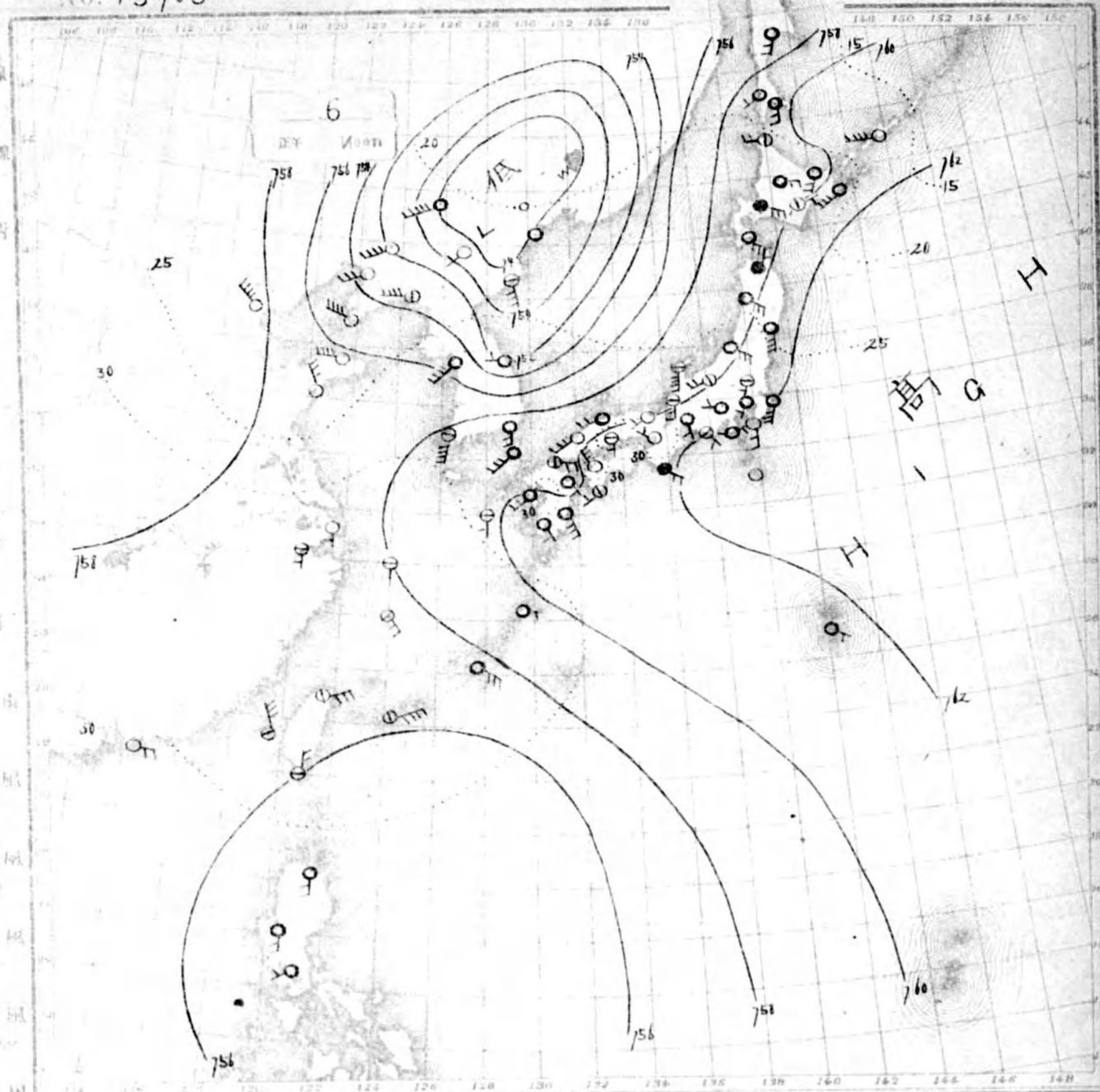
昨日日本海、低気圧東北東へ進行し、今朝北海道南
 東の海上にあり、而して高気圧、小笠原島附近にあり、
 大分、熊本、福岡、北九州、各府県に於て、雨、
 孔、以上、所多ク、夜、降、雨、多、ク、
 三、南、西、風、強、シ、朝、朝、北、部、ハ、晴、天、ナリ、
 六、雨、ヲ、催、シ、遠、球、諸、島、概、シ、テ、晴、天、ナリ、



中央氣象臺
 天氣圖
 WEATHER CHART
 CENTRAL METEOROLOGICAL OBSERVATORY OF JAPAN

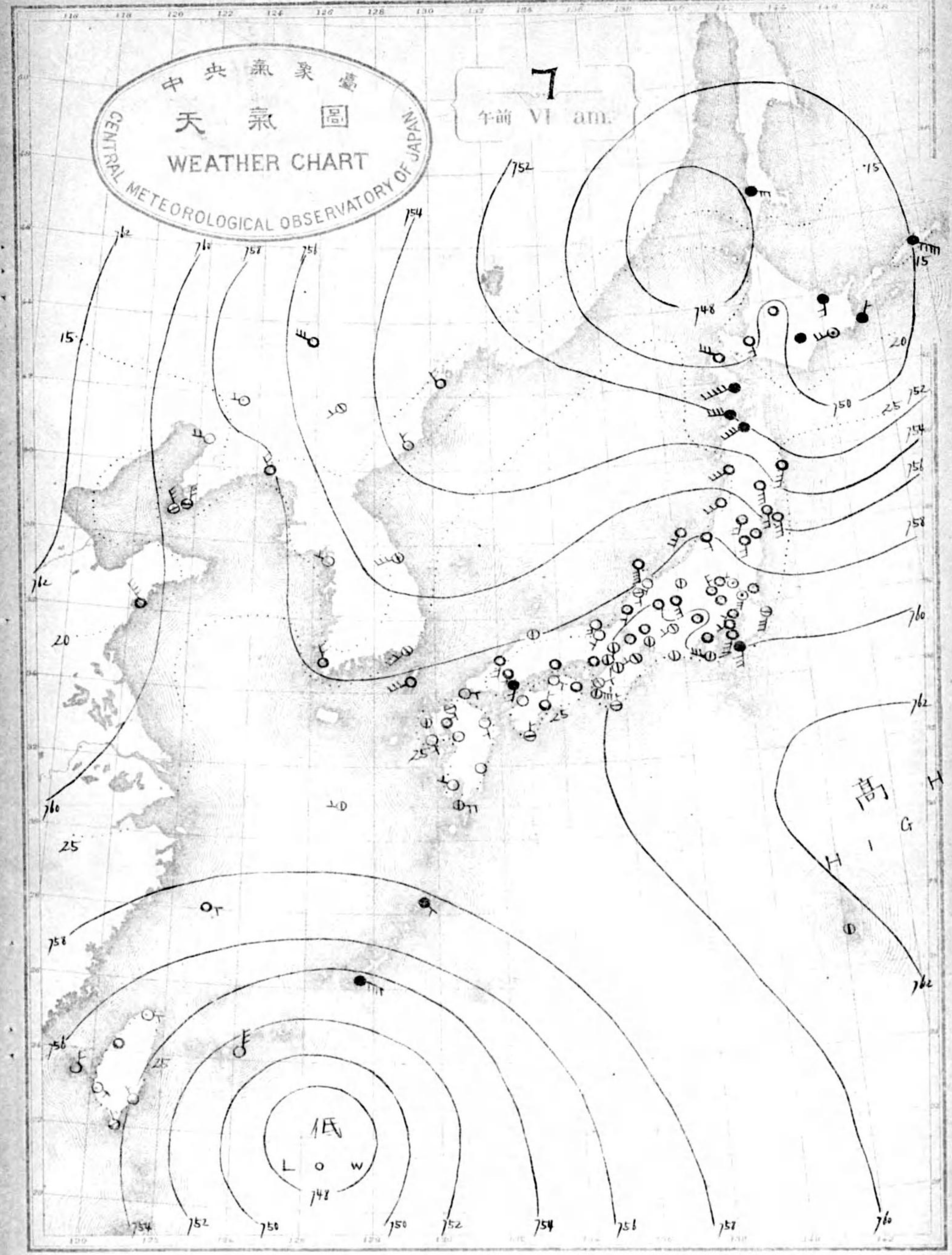
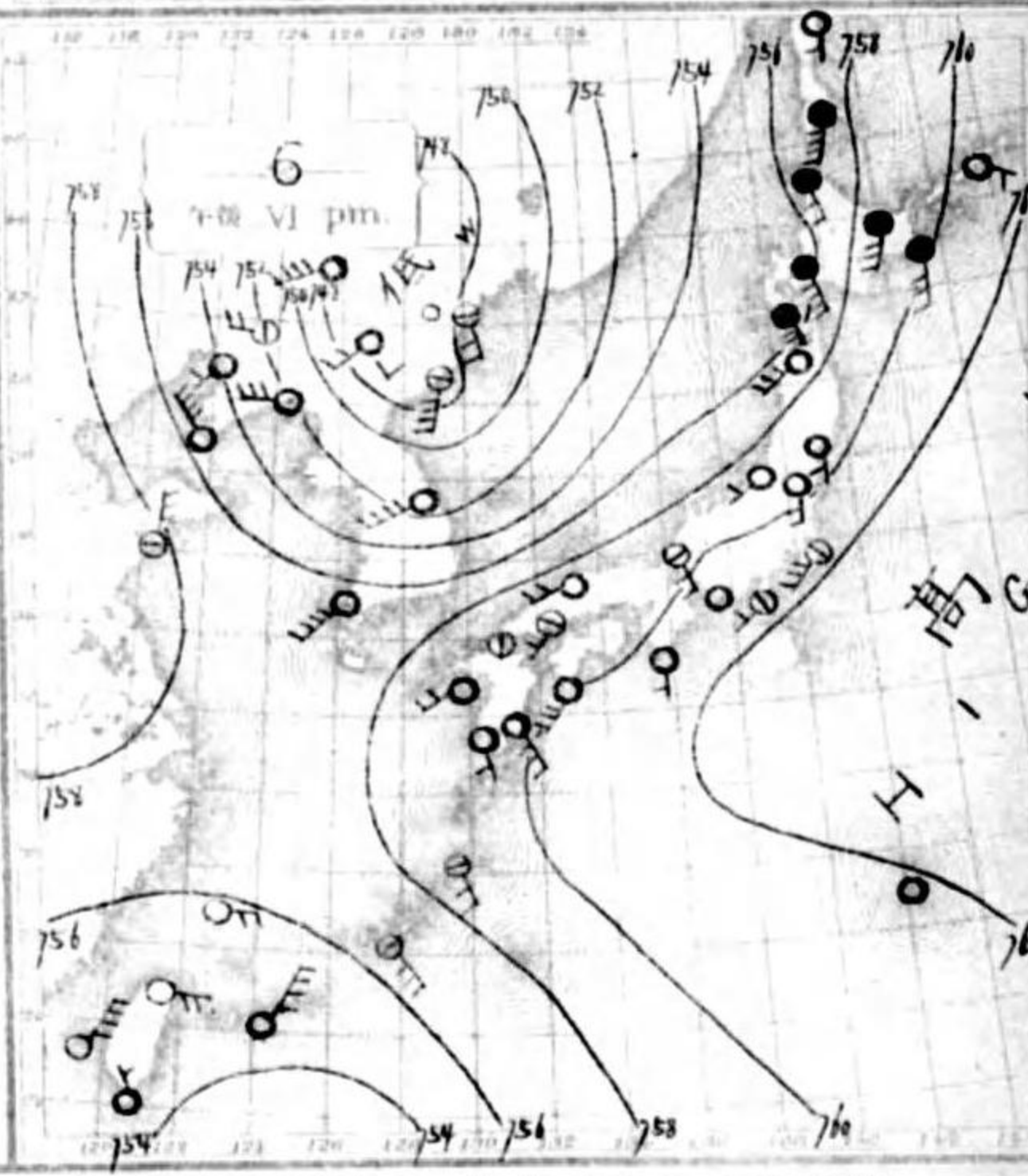
午前 VI am.

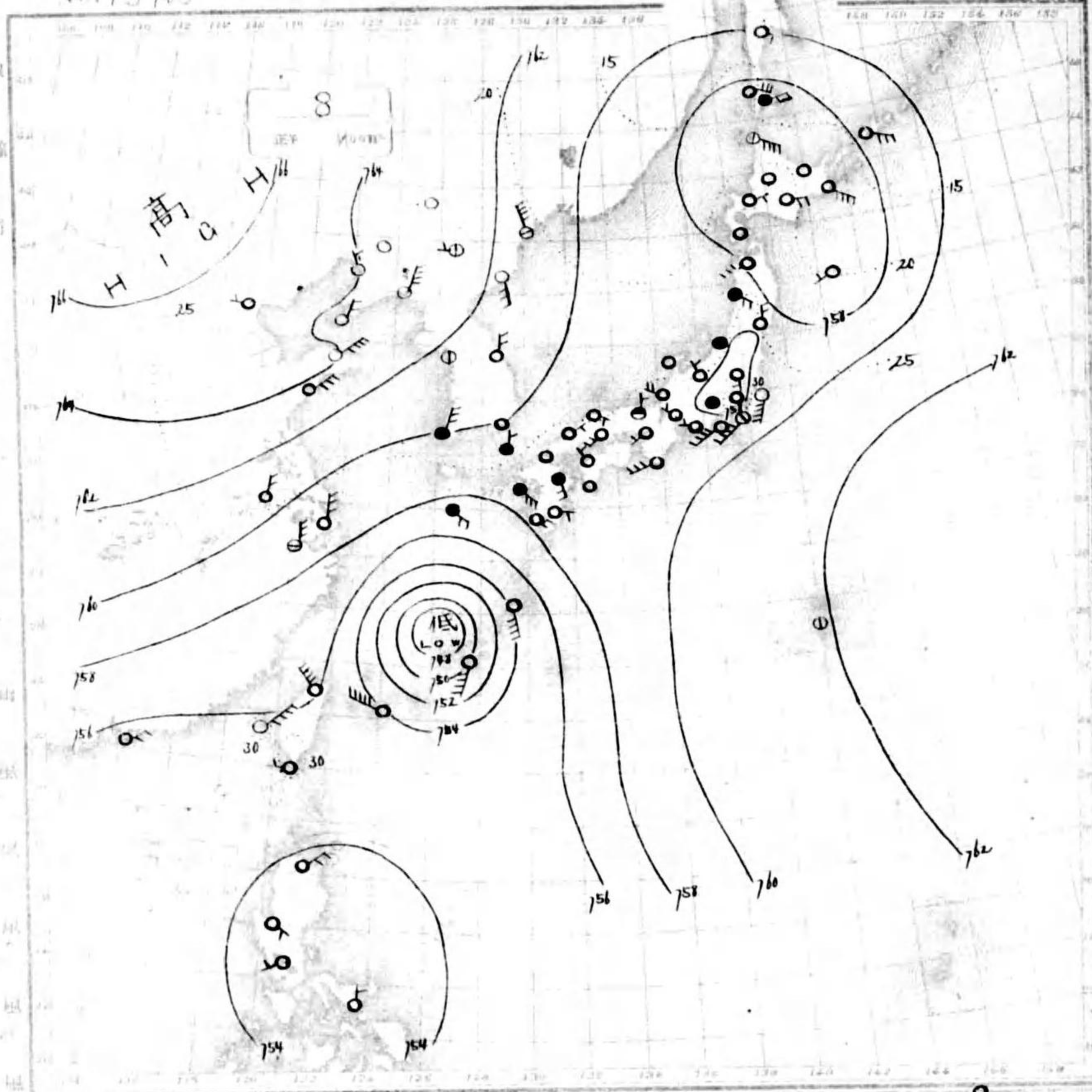




昨日浦島附近に低気圧、東方に進行し今朝日本海北部に出た。樺太島、龍谷、又呂宋東方、洋上には、晴、ハ北上、宮古島、南の百里、海上に到着し、小笠原列島附近、高気圧、漸次後退し、故古及支那北部、高気圧上昇、北海道、雨、所多、東部、地方、南西風吹、午後、レモ、其他、地方、晴、リ、天、球、北、部、ハ、雨、天、ト、リ、

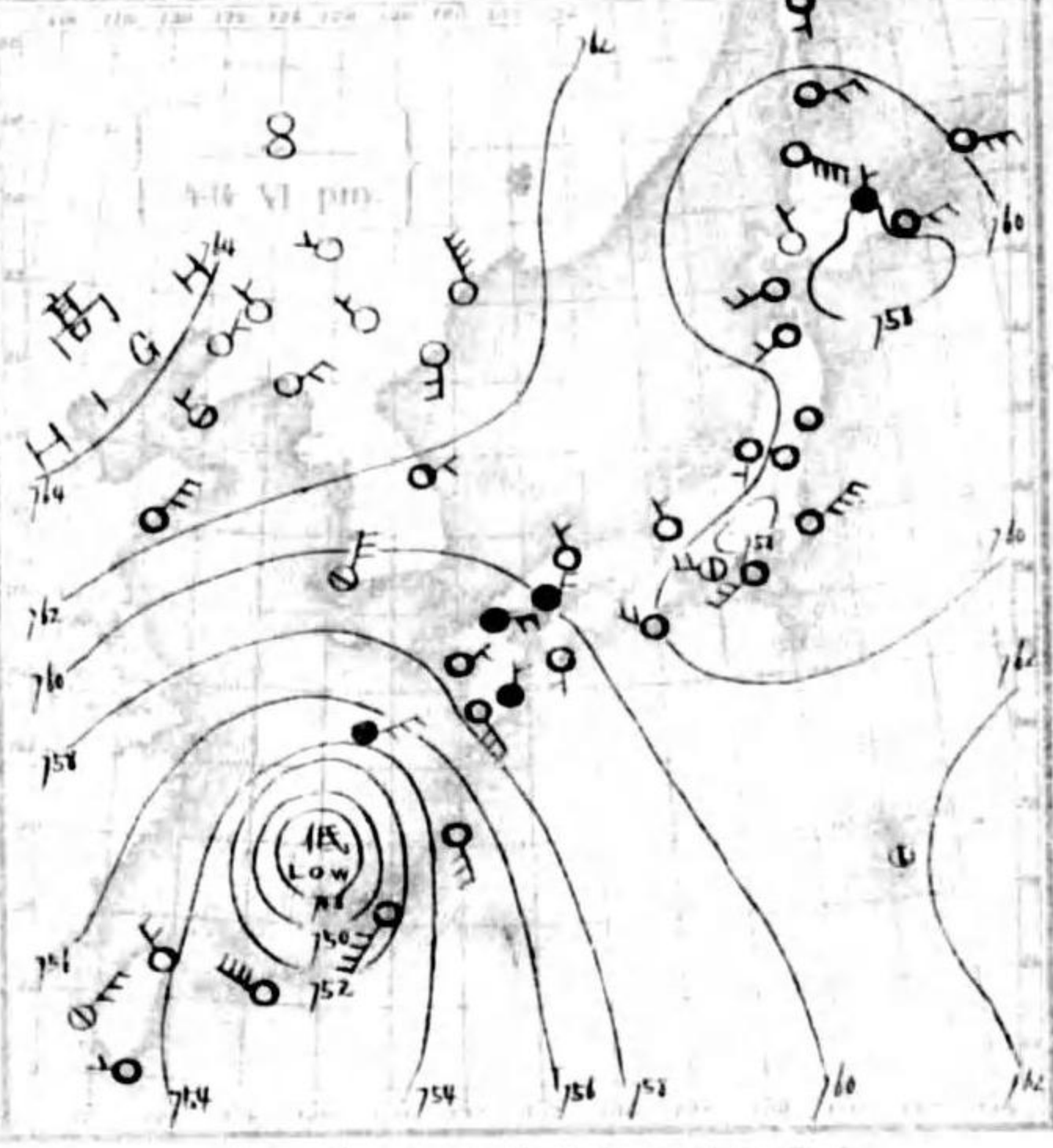
南西諸島、北東、風、雨、強、シ、九州南部、南海道、南部、順、内、川、北部、山陰、道、北、東、風、天、氣、悪、ク、ル、東、海、道、中、山、道、南、東、風、雲、北、海、道、東、部、雨、部、東、部、南、西、風、雲、北、海、道、東、部、北、海、道、西、部、南、西、風、天、氣、良、ク、ル





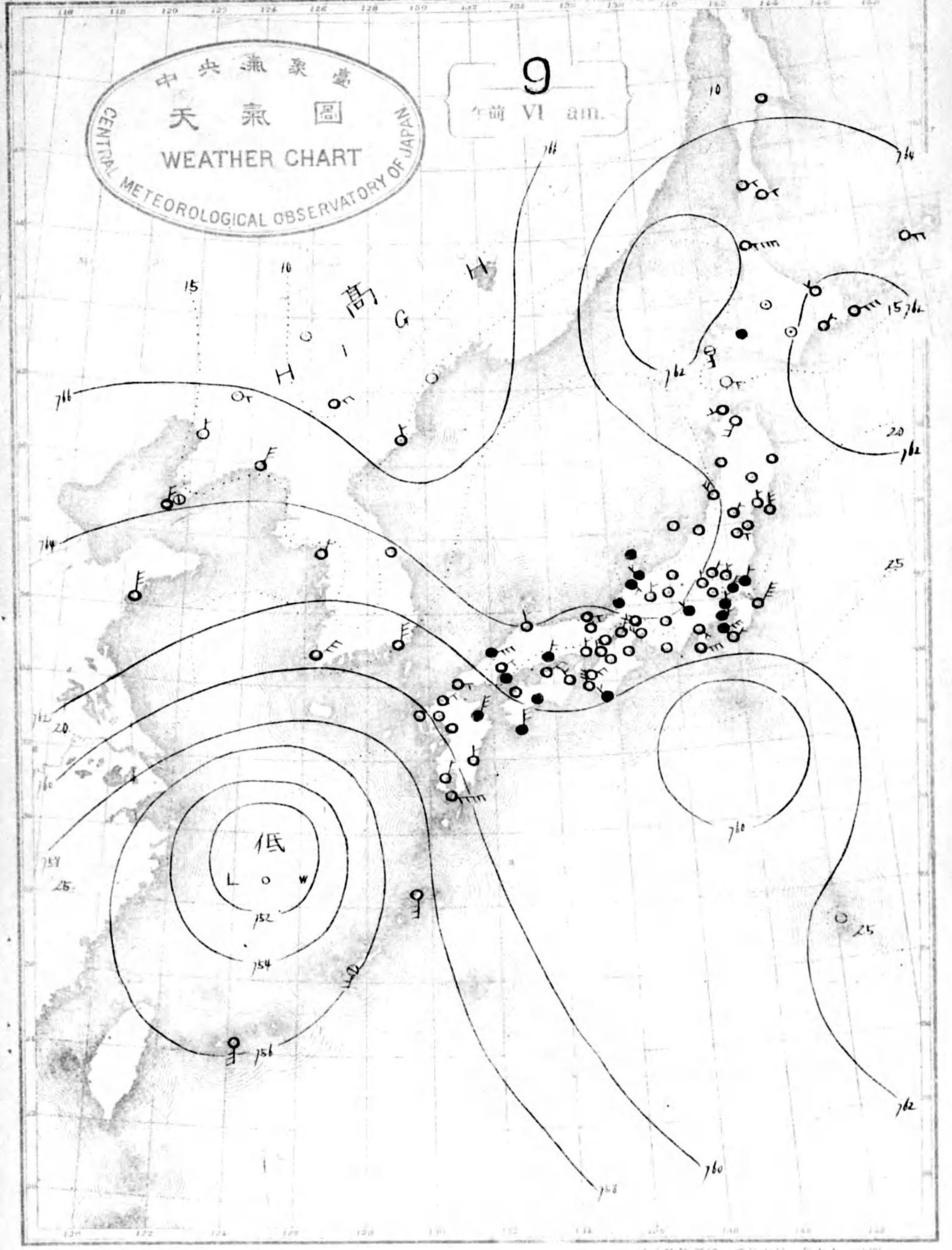
大正六年九月九日
 北風吹入、北西轉向、支那東海、存八天、何附、新風、
 雁、進行、未、終、而、高、氣、壓、此、時、由、朝、鮮、及、日、本、海、
 迫、り、本、邦、之、氣、壓、一、帶、上、昇、り、九、州、以、東、則、地、方、之、北、東、
 風、吹、き、概、乎、曇、天、十、四、日、及、内、海、地、方、之、雨、天、所、多、く、東、地、方、
 之、雨、天、十、七、日、北、海、道、之、天、氣、亦、加、川、及、中、東、地、方、之、雨、天、
 發、生、セリ

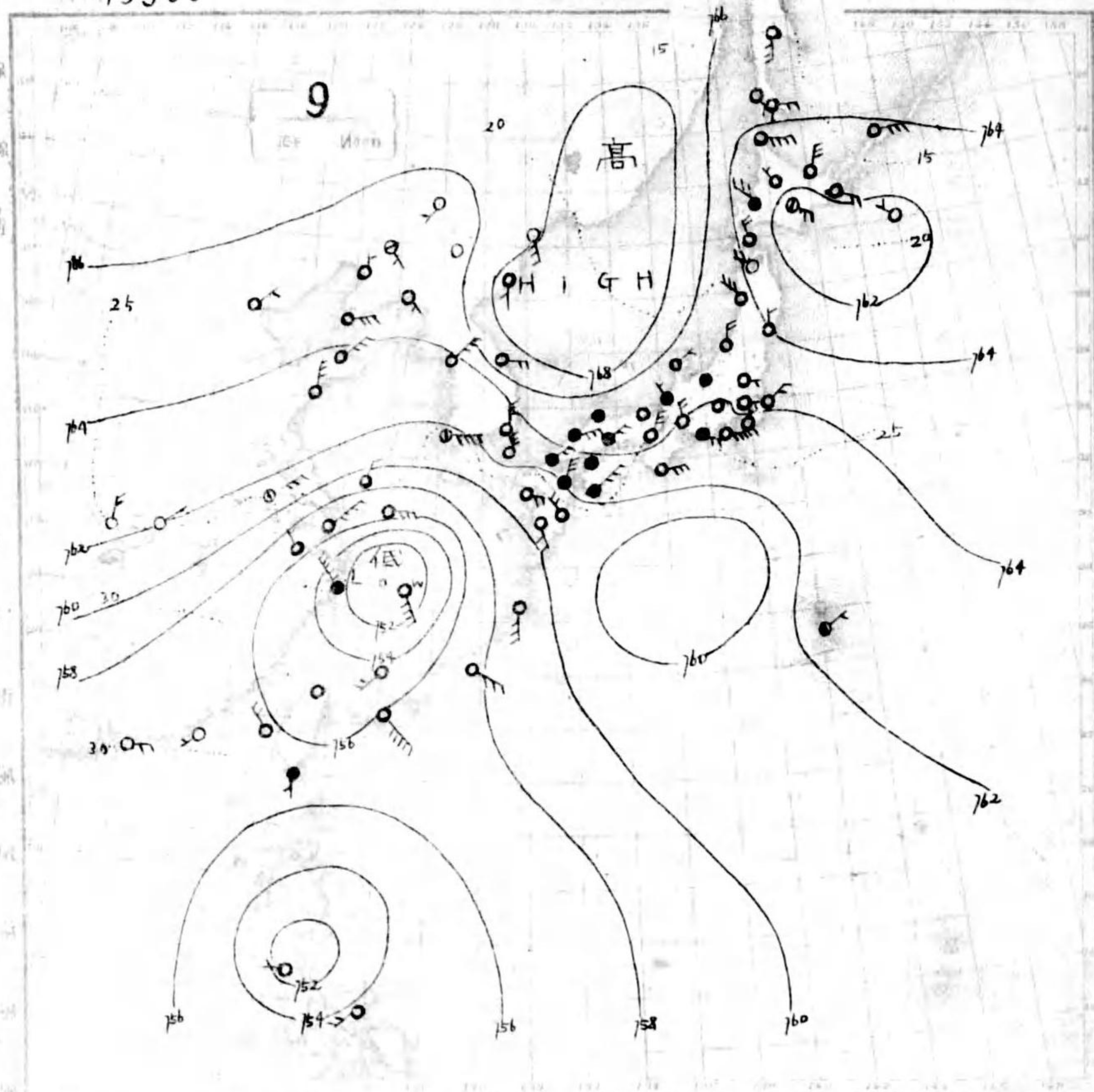
南西諸島、南西風、九州南部、南海、道、南、部、九、州、比、部、出、陰、
 道、北、東、風、雨、東、海、道、中、山、道、北、海、道、東、部、東、部、東、部、北、東、
 風、北、海、道、東、部、北、海、道、西、部、北、東、風、天、氣、良、し



中央氣象臺
 天氣圖
 WEATHER CHART
 CENTRAL METEOROLOGICAL OBSERVATORY OF JAPAN

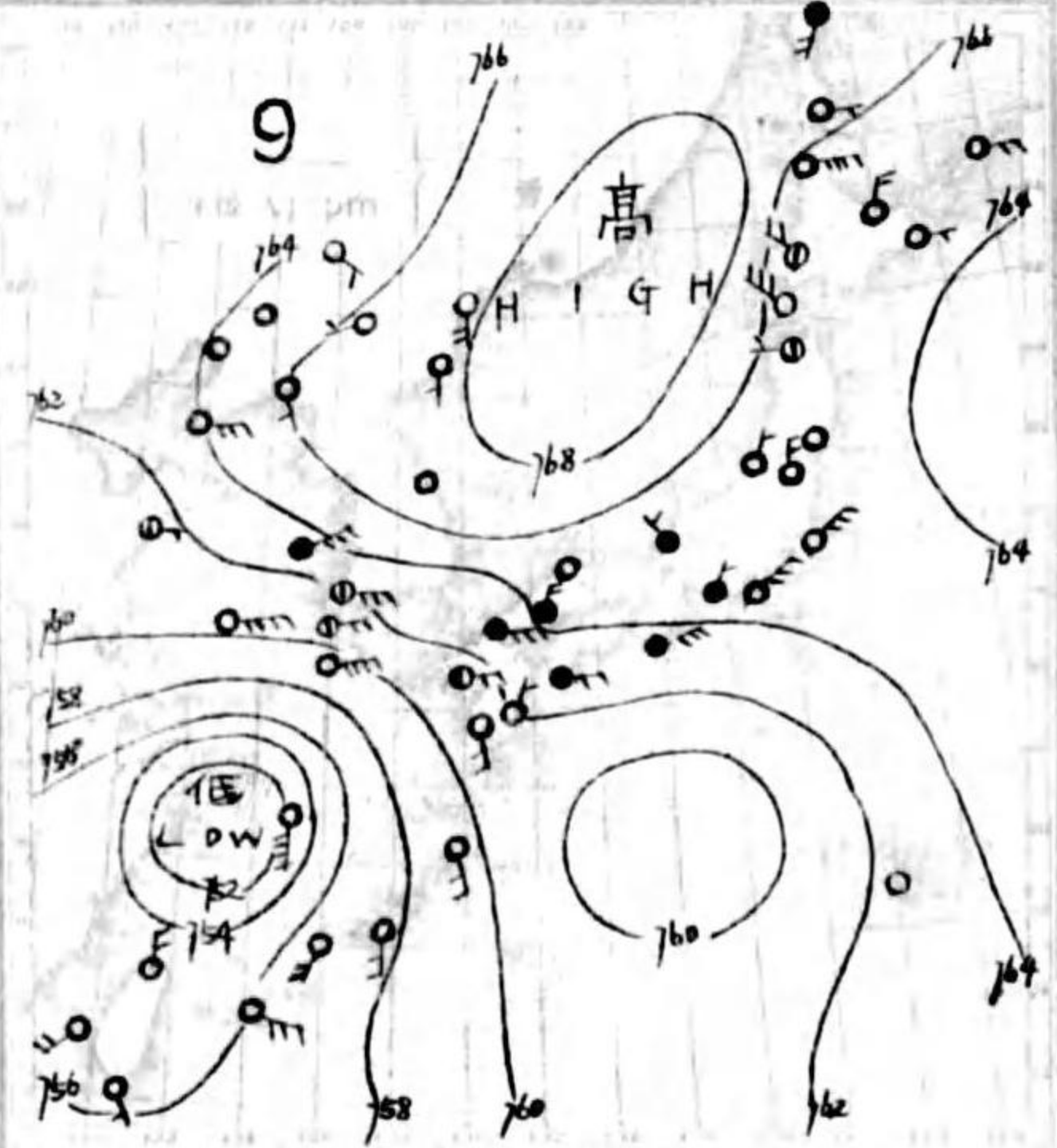
9
 午前 VI am.





離中心北西進之朝黃海南部在又昨日大東島東方洋
 上之低氣壓係北京進之朝七島向ヲテ進行ス而
 之高氣壓係黑龍江沿岸州在リ其南端ハ北東部及
 以全國天ナレモ京阪及東部東部ハ雨未レトシ之山東省
 北風強ク雨催シ滿洲及朝鮮ニハ曇天トナリ

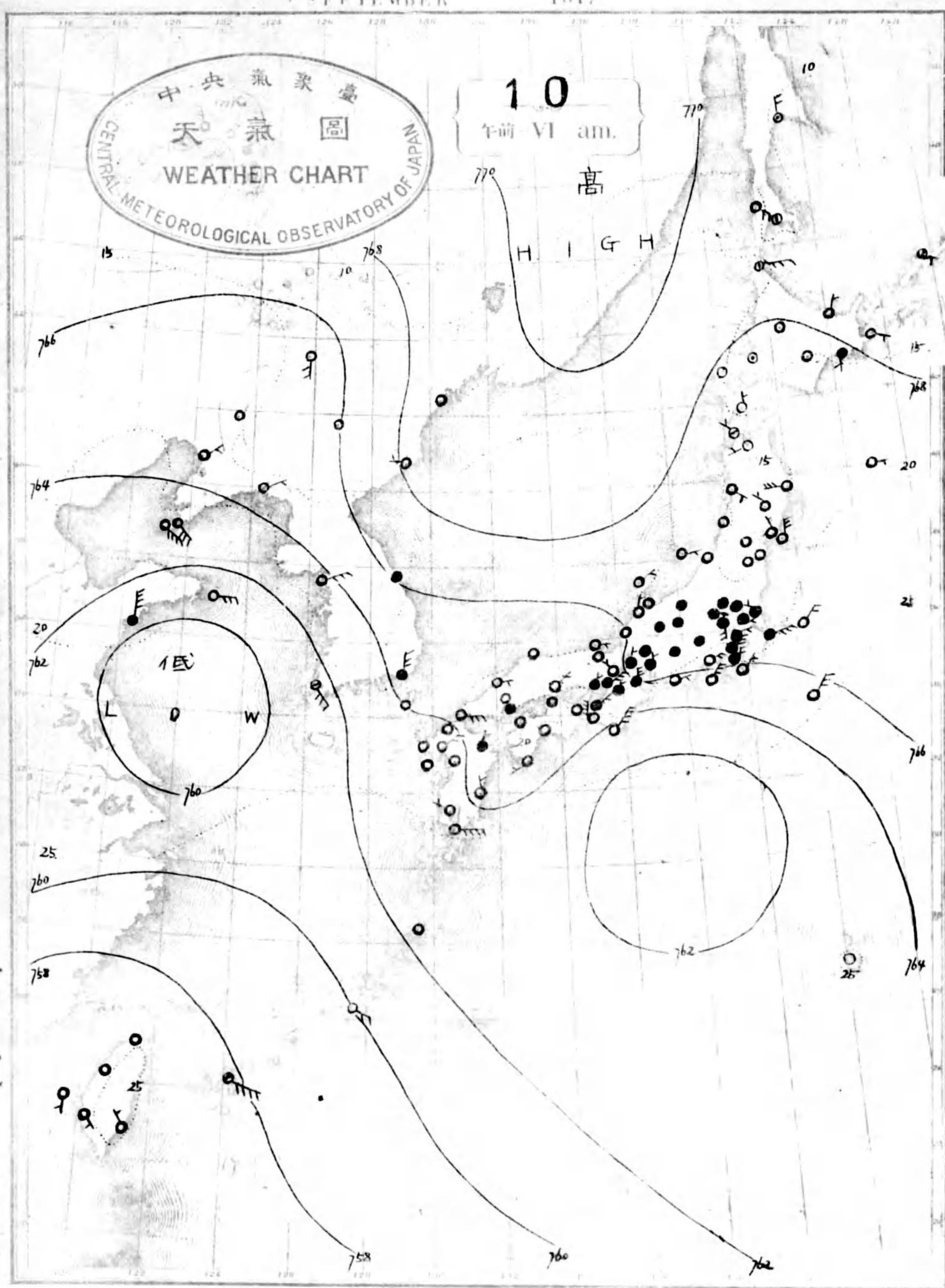
南西諸島ハ南東風雲九州南海道南部霧及陰道北東
 風雲東海道中山道北陸道ハ驟雨ハ北東風雨北海道
 北東風天無恙トナリ



中央氣象臺
 天氣圖
 WEATHER CHART
 CENTRAL METEOROLOGICAL OBSERVATORY OF JAPAN

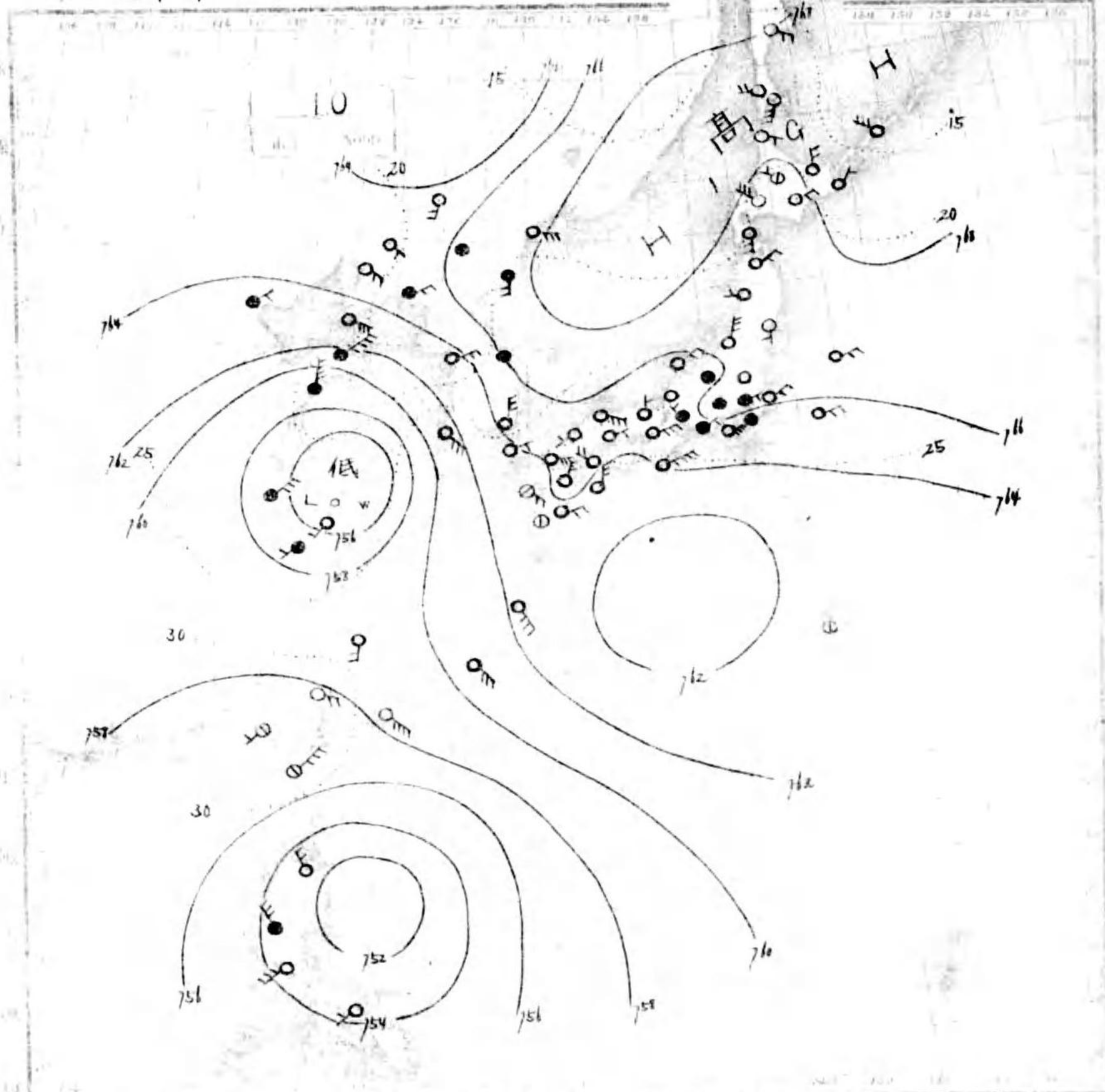
10

午前 VI am.



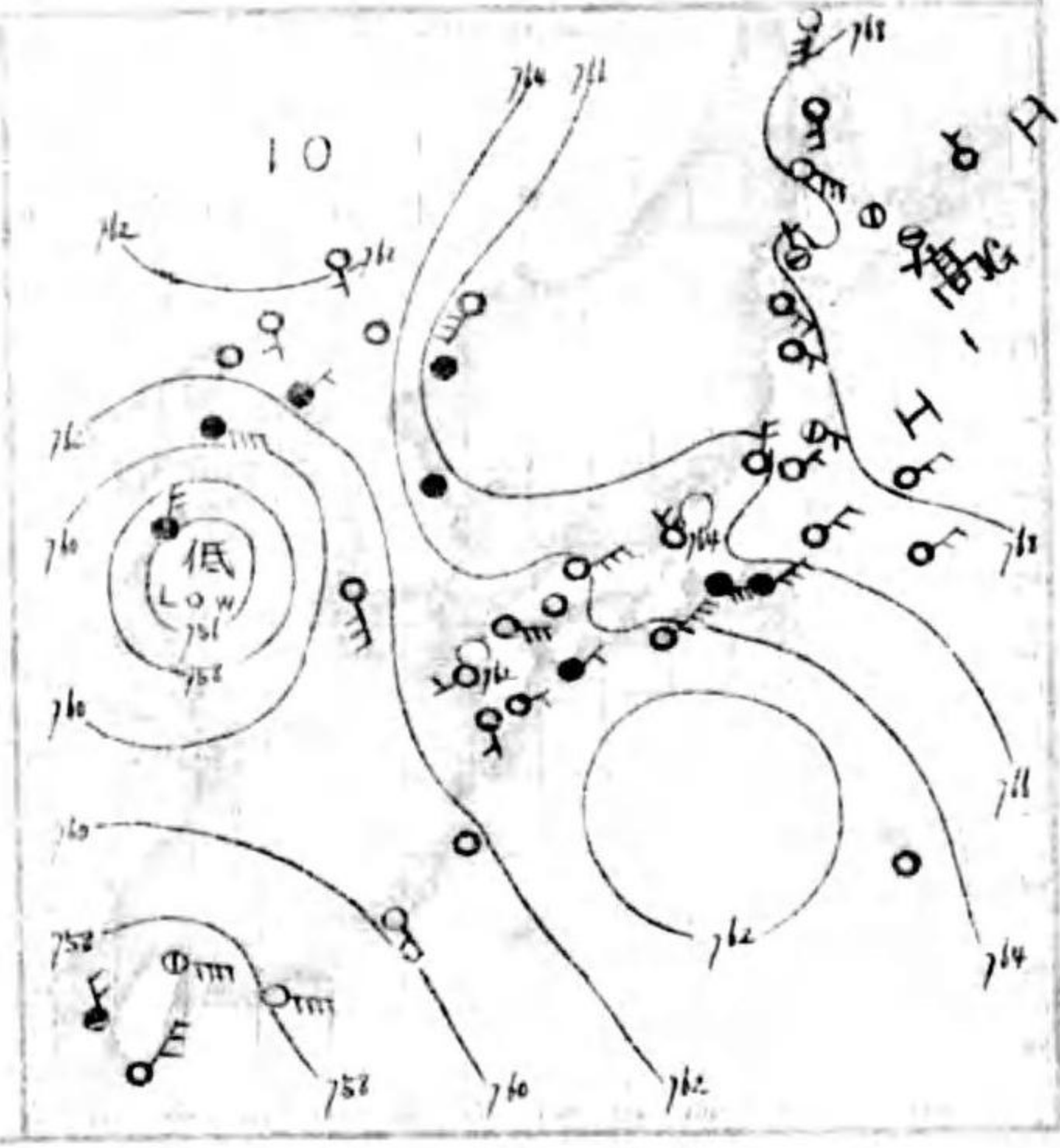
NO. 15907

大正六年九月



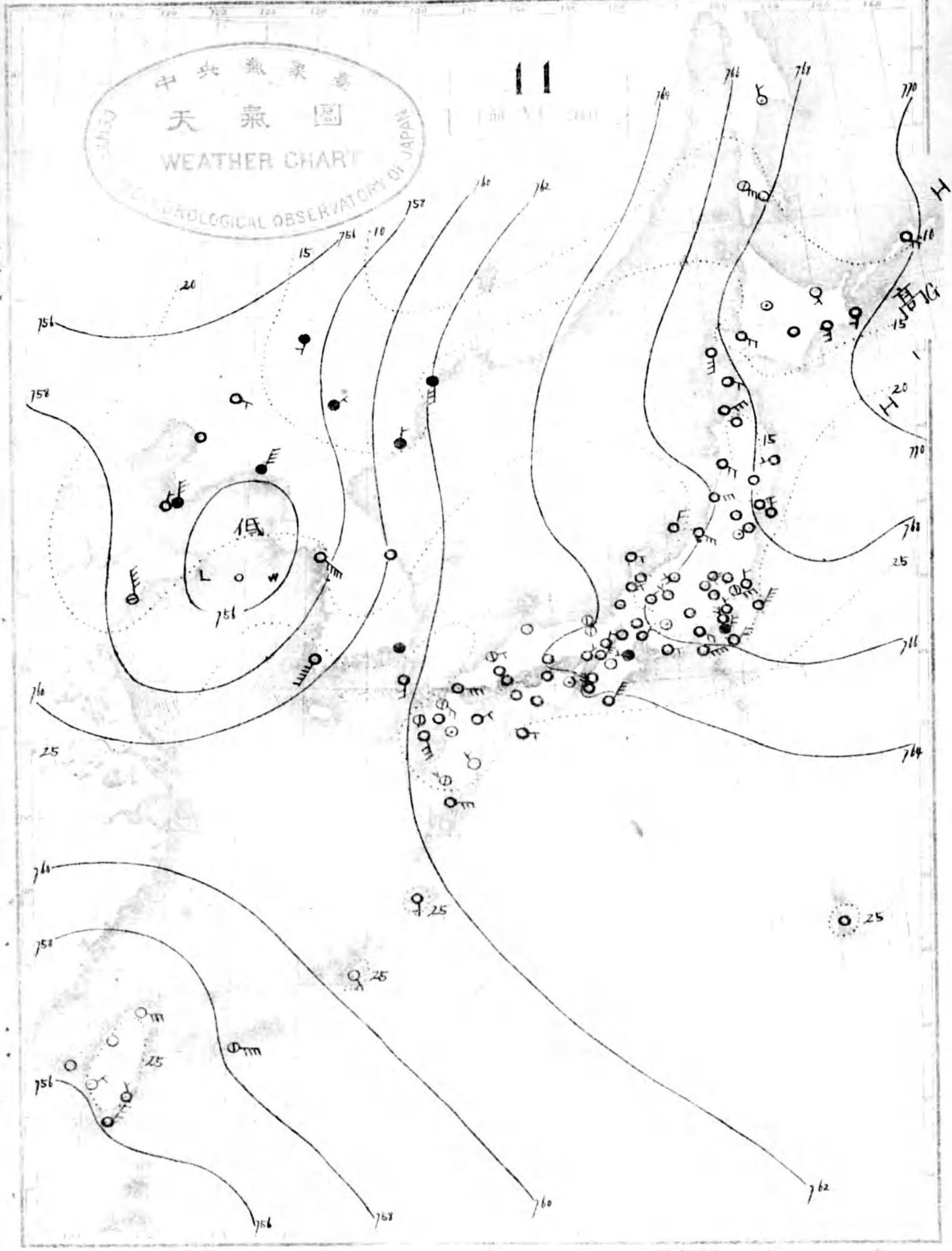
高氣壓東移リ十島附近海上ニ在リテ七五九トテ昨日日黄
 昏ニ至リ、北東ニ轉向シ、朝鮮北半島ニシテ強クシテ
 島ノ南側ニシテ、北東ニシテ朝鮮南岸ニシテ、南風強クシテ
 雲ニ充テ、高氣壓ニシテ、北東風ニシテ、天候晴リ

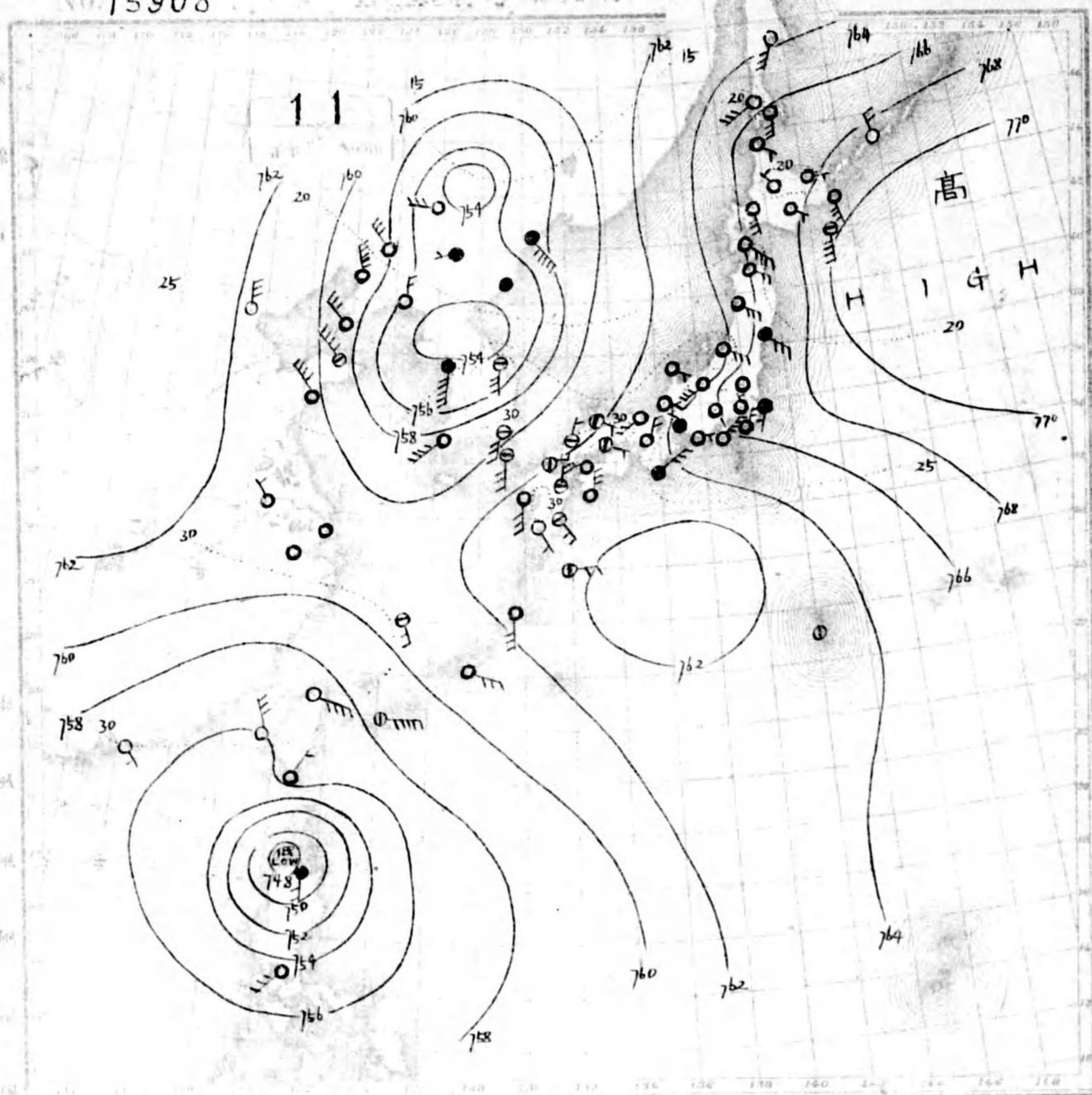
南西諸島、北東風晴九州南部、南西諸島、九州北半島
 陰、南西風晴、東海、道中山道、北東風、北陸、道、山
 陰、東部、南東風、北陸、道、東部、北海、道、山、南東風、天
 候、晴リ



SEPTEMBER 1917

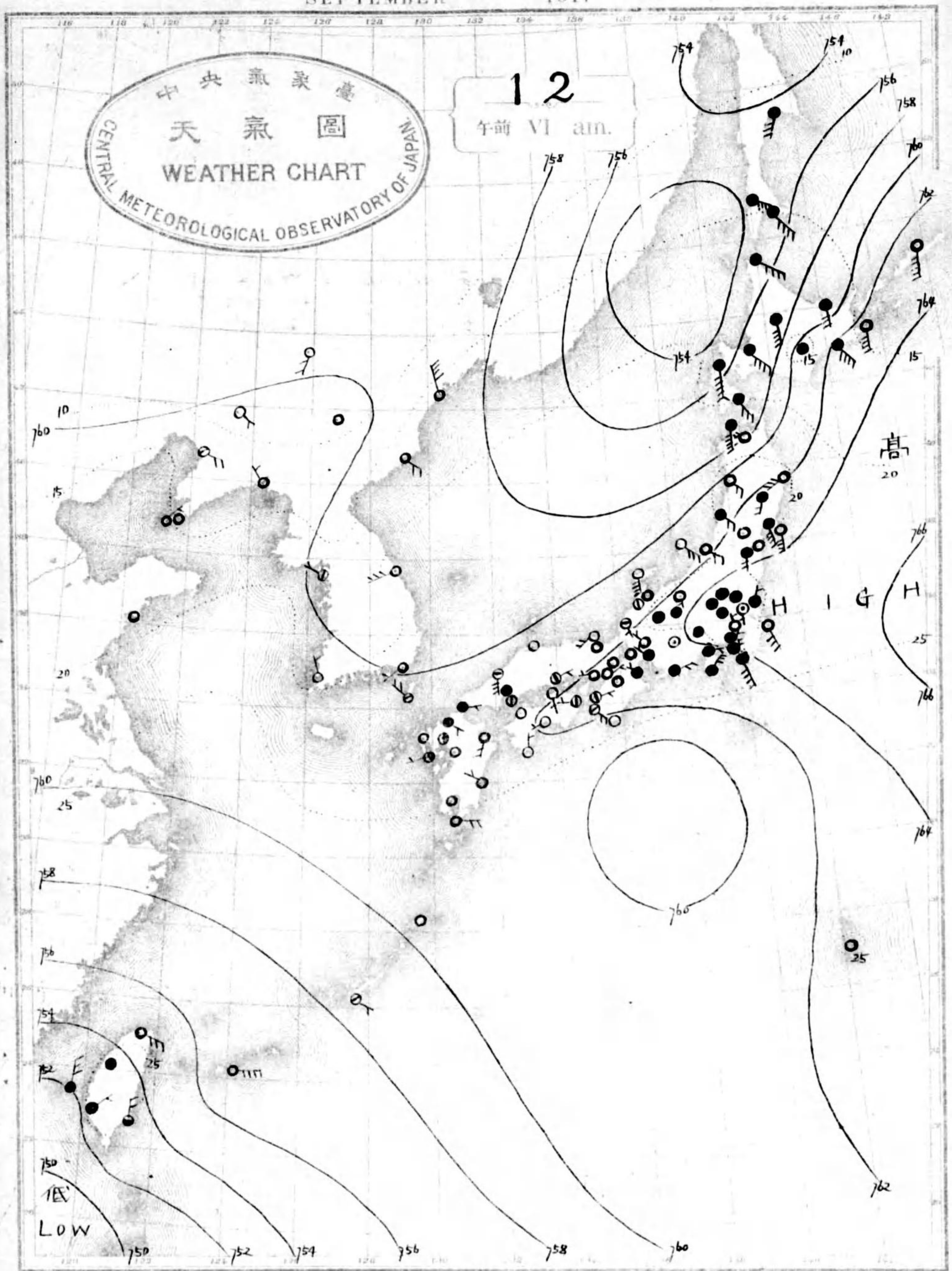
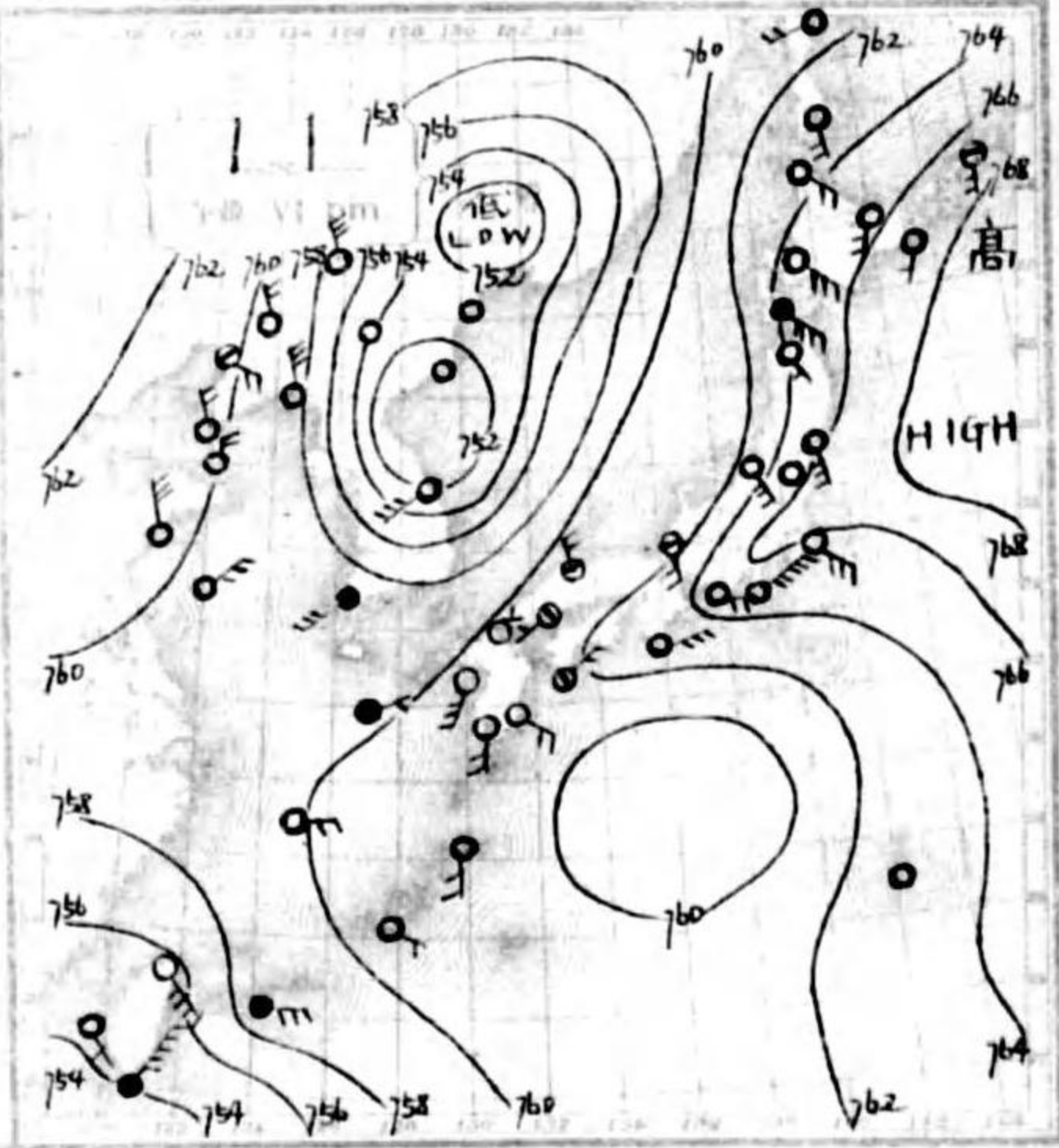
中央氣象臺
 天氣圖
 WEATHER CHART
 METEOROLOGICAL OBSERVATORY OF JAPAN





低氣壓日本海北部在東進行之際高氣壓亦即東方之
洋上占七五至八六以上之示支那北部之氣壓亦
三七至六九以上之示支那中部之氣壓亦多
其他地方之氣壓亦多
三六風雨較強九州北部之雨亦多
天多朝鮮及滿洲之亦多

南西諸島南東風雨九州南部及山陰道南西
風雨東海道中山道北陸道及關東平原北海道
南風雨後降

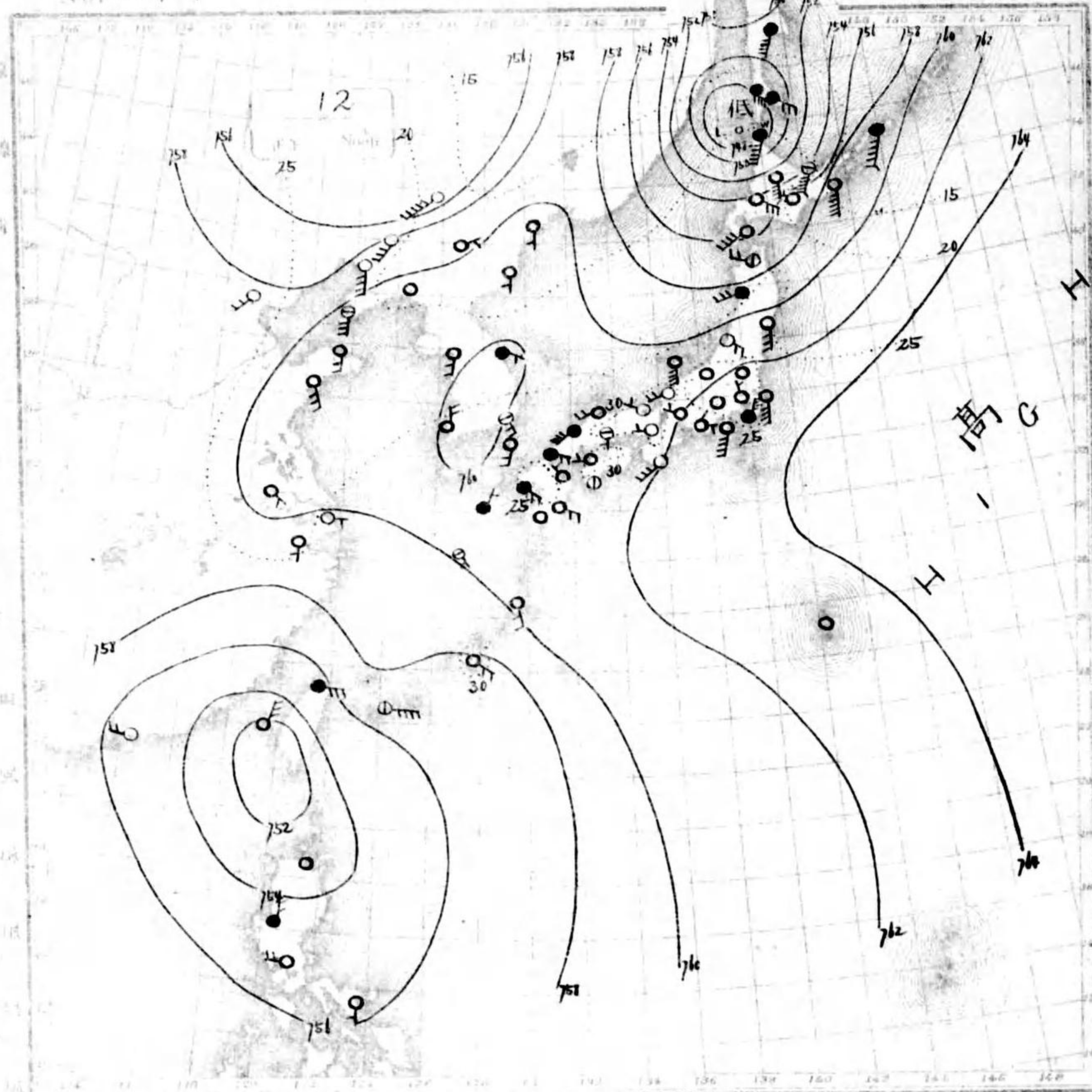


中央氣象臺
天氣圖
WEATHER CHART
CENTRAL METEOROLOGICAL OBSERVATORY OF JAPAN

12
午前 VI am.

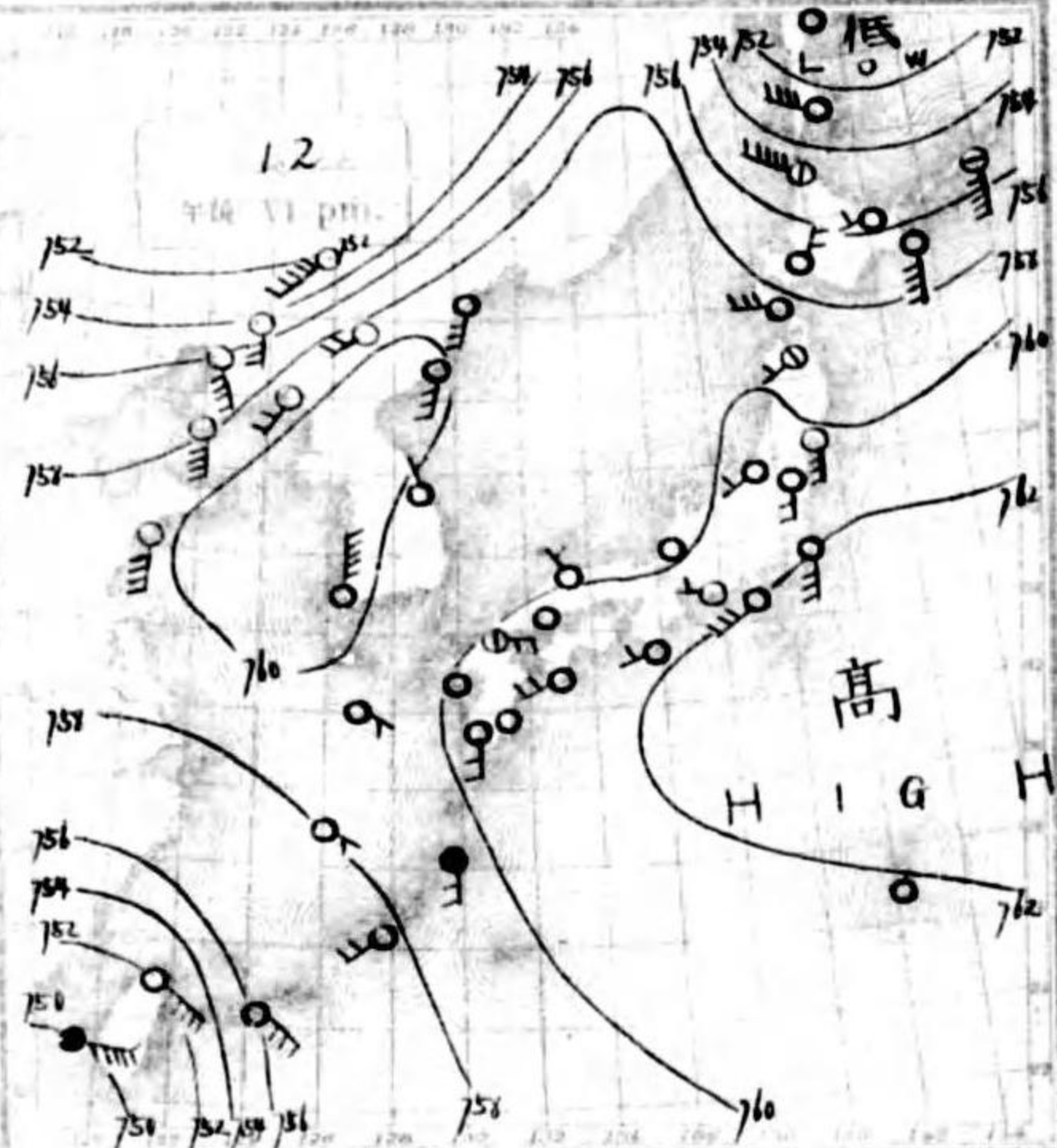
No. 15909

大正六年九月



高氣壓南下小笠原列島附近海上に於て七百六十兆を示す
 而して日本附近に在りし降層は北西に進み、那部南部に於て
 雨を降らし、曇天に於ては内海西部に於ては雨を降らし、津軽海峡附
 近に雨を降らし、他は曇天に於ては雨を降らし、他は曇天に於ては雨を降らし、
 上列レワイアリ

南西諸島九州南部南海道南部、南東、降層、内九州北部
 山陰道、南東、降層、東海道中山道北陸道奥羽西部、東部、東部
 部、南西、降層、北海道東部、北海道西部、南東、降層

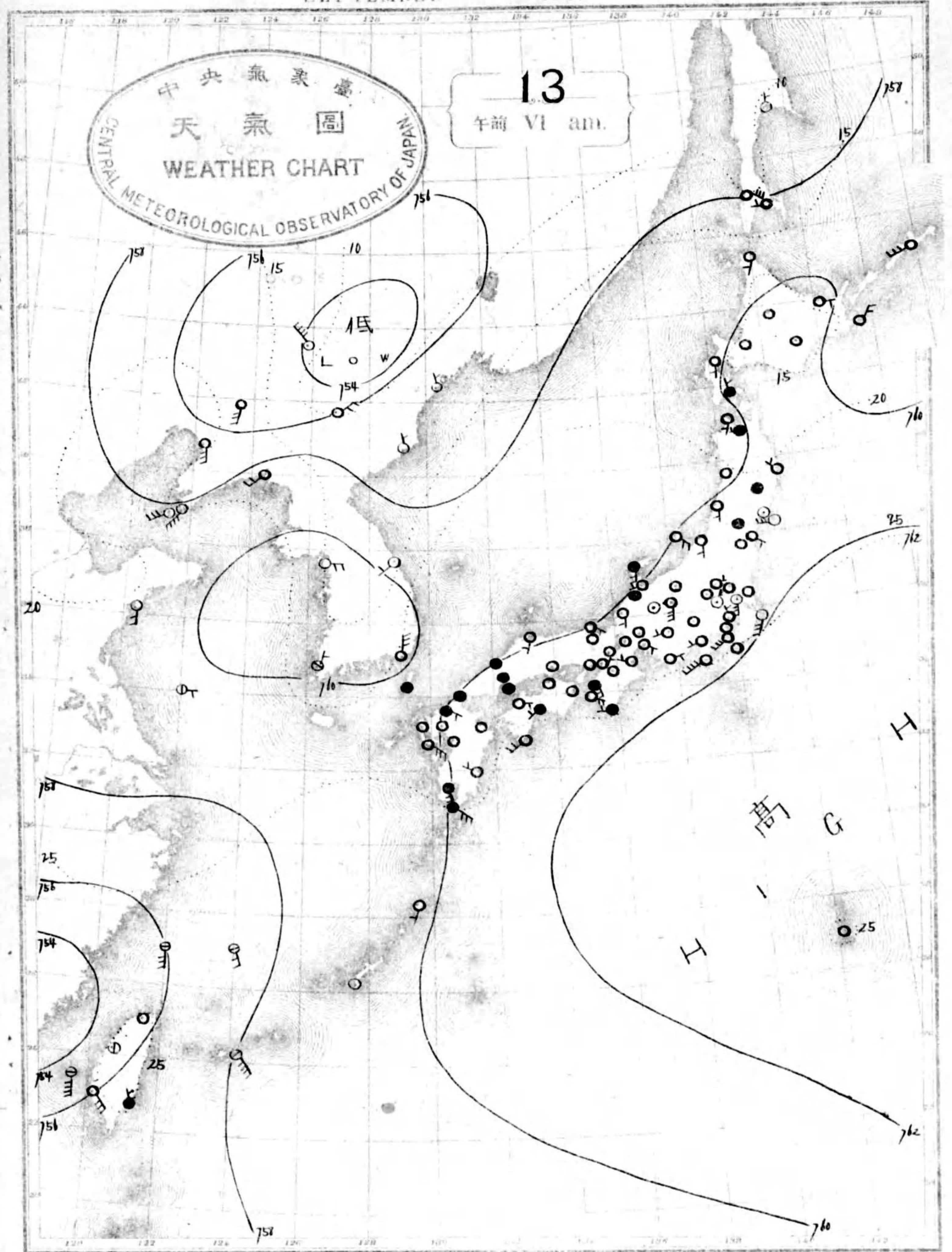


SEPTEMBER

1917

中央氣象臺
 天氣圖
 WEATHER CHART
 CENTRAL METEOROLOGICAL OBSERVATORY OF JAPAN

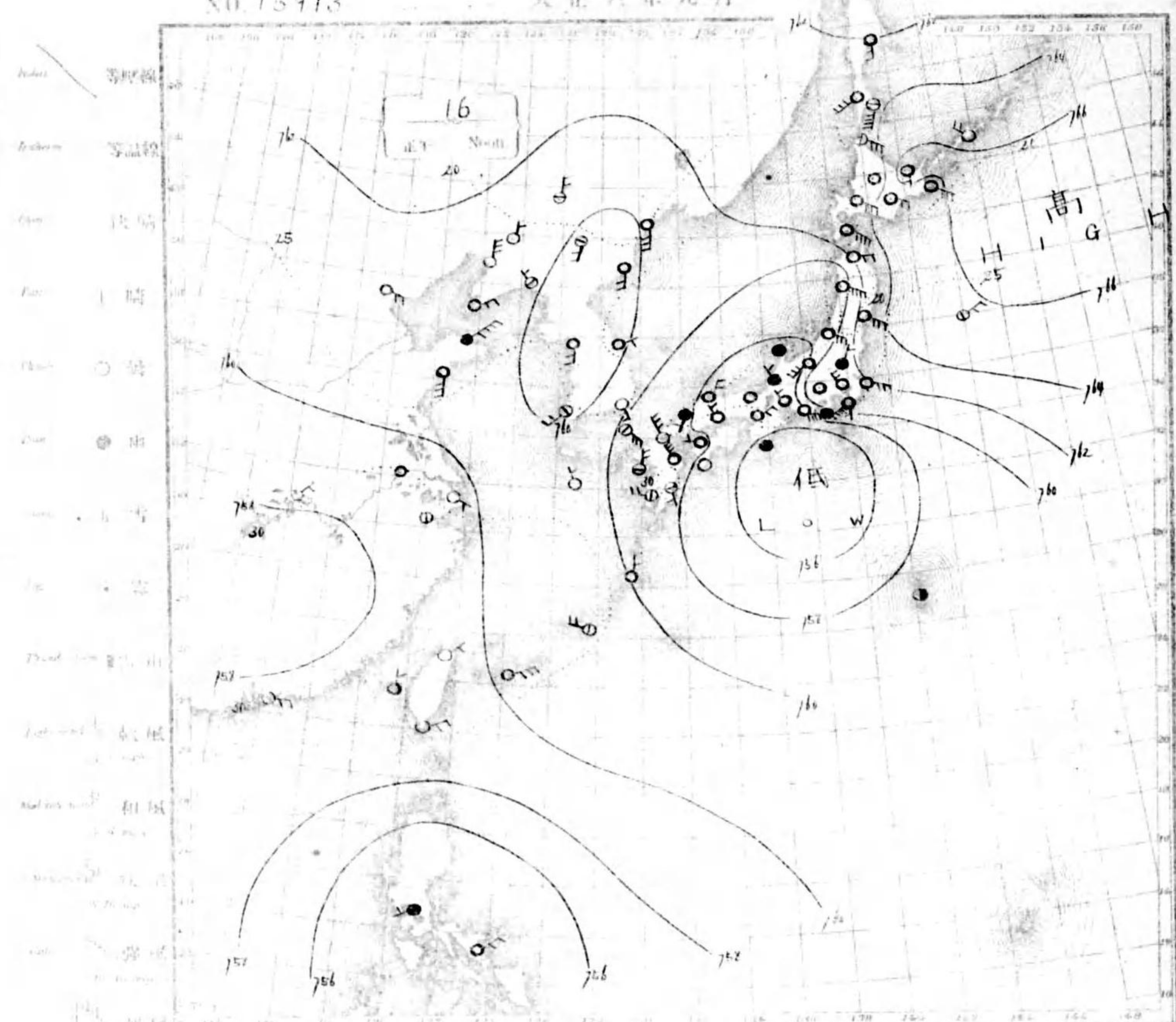
13
 午前 VI am.



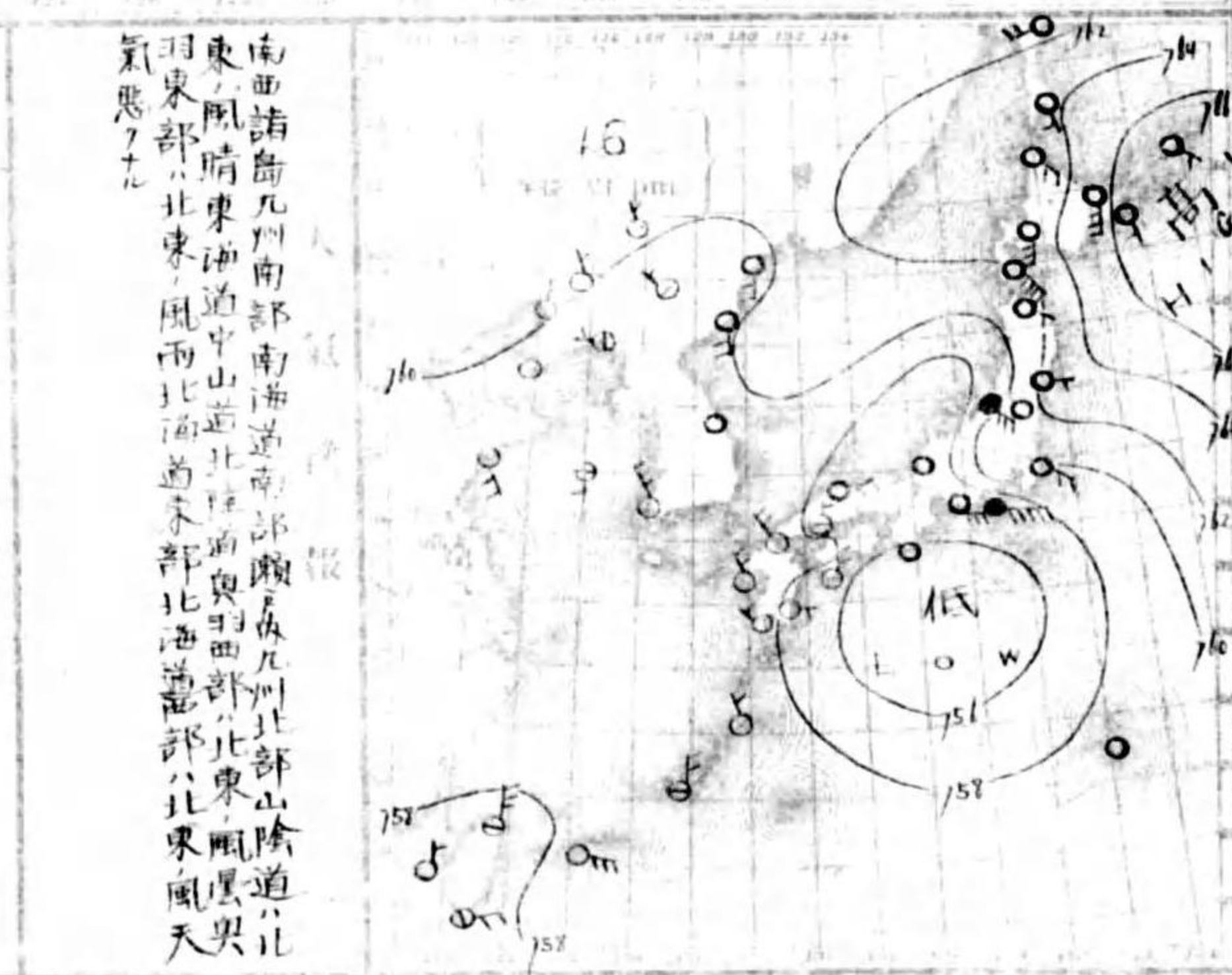
可成物也種種三部日七月一年七十、前日
 行發同一日新日部三十月五年、正天
 號九〇九五一第圖氣天

NO. 15913

大正六年九月



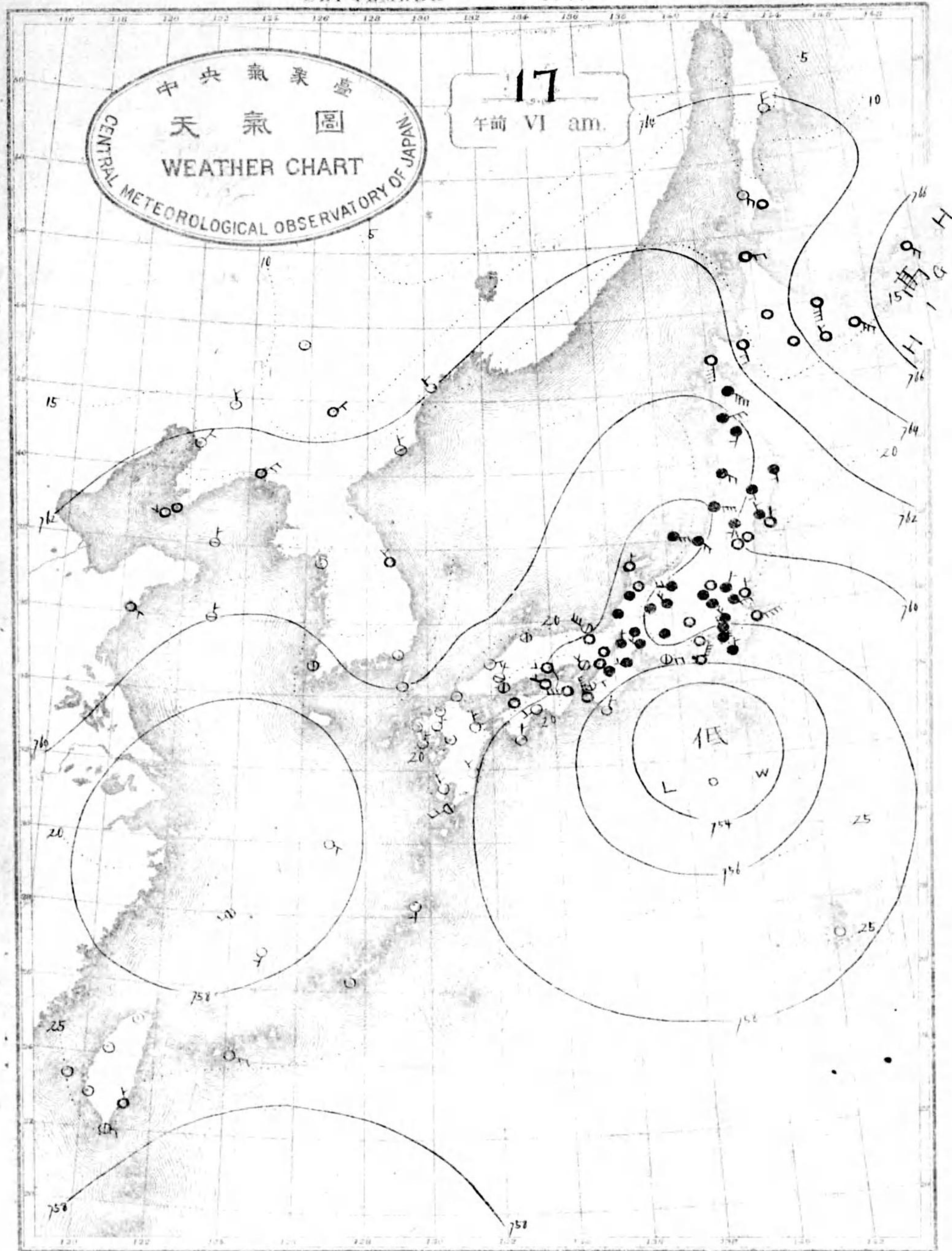
概風中心八丈島附近ニ在リテ東北東方ニ進行スルニ見
 船ハ十島南部ニ海上ニ在リテ北東ノ風ヲ示ス又京阪以西
 時晴トリリツルニ以テ東ノ風ハ概テ内海ニテ弱ク西ノ風
 風強ク北海ニテ東ノ風ハ概テ内海ニテ弱ク西ノ風ハ概
 鮮ニテ北ノ風吹キ時晴トリリツルニ以テ東ノ風ハ概テ内海
 概風中心八丈島附近ニ在リテ東北東方ニ進行スルニ見
 船ハ十島南部ニ海上ニ在リテ北東ノ風ヲ示ス又京阪以西
 時晴トリリツルニ以テ東ノ風ハ概テ内海ニテ弱ク西ノ風
 風強ク北海ニテ東ノ風ハ概テ内海ニテ弱ク西ノ風ハ概
 鮮ニテ北ノ風吹キ時晴トリリツルニ以テ東ノ風ハ概テ内海



SEPTEMBER 1917

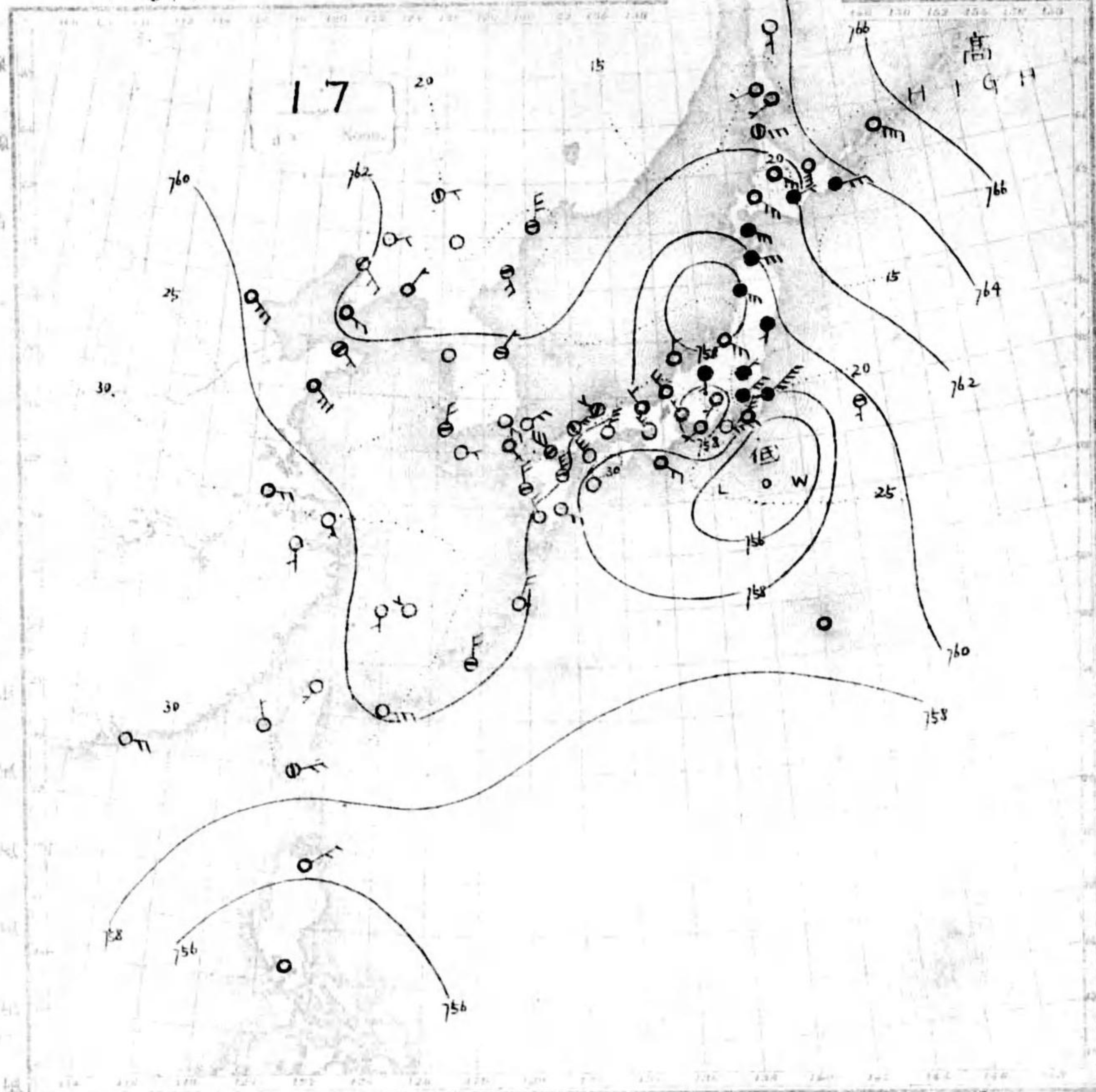
中央氣象臺
 天氣圖
 WEATHER CHART
 CENTRAL METEOROLOGICAL OBSERVATORY OF JAPAN

17 午前 VI am.



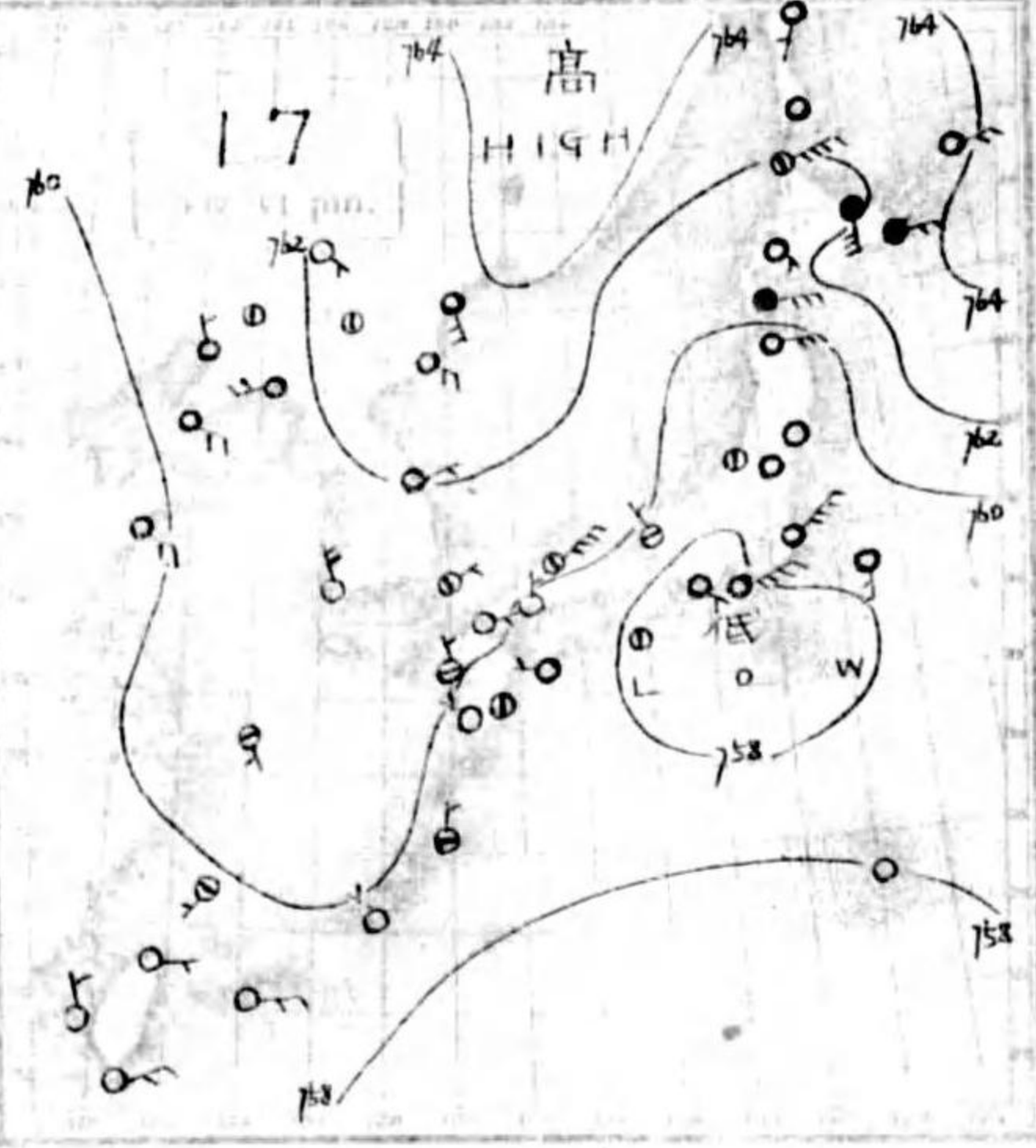
NO.15914

大正六年九月



高氣壓樞及比利亞東部一帶其南端本埠南部及朝鮮
 帶上層之全圖好晴トシテ、黃河下流域ハ新低氣壓
 出頭セルリトシテ、東江流域ニカクハ青島大連方面ハ雨トシテ、朝
 鮮及滿洲ハ東風吹入トシテ、

南西諸島ハ東風晴九州南部南道南部及嶺北ハ東風
 晴九州北部出雲道北道東海東道中道北道ハ東風
 晴北陸道及關東道東道北道北東風ハ東風ハ

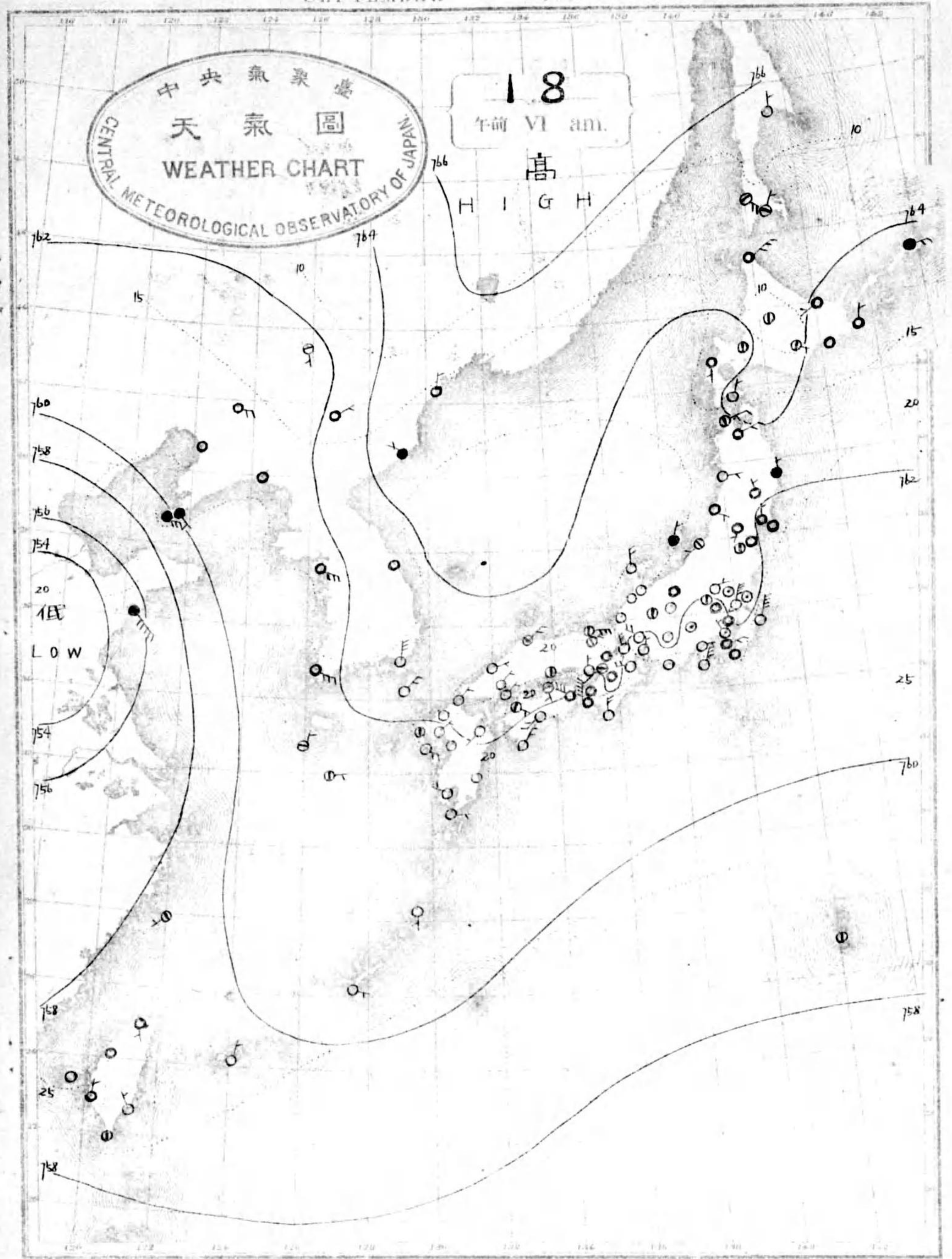


SEPTEMBER

1917

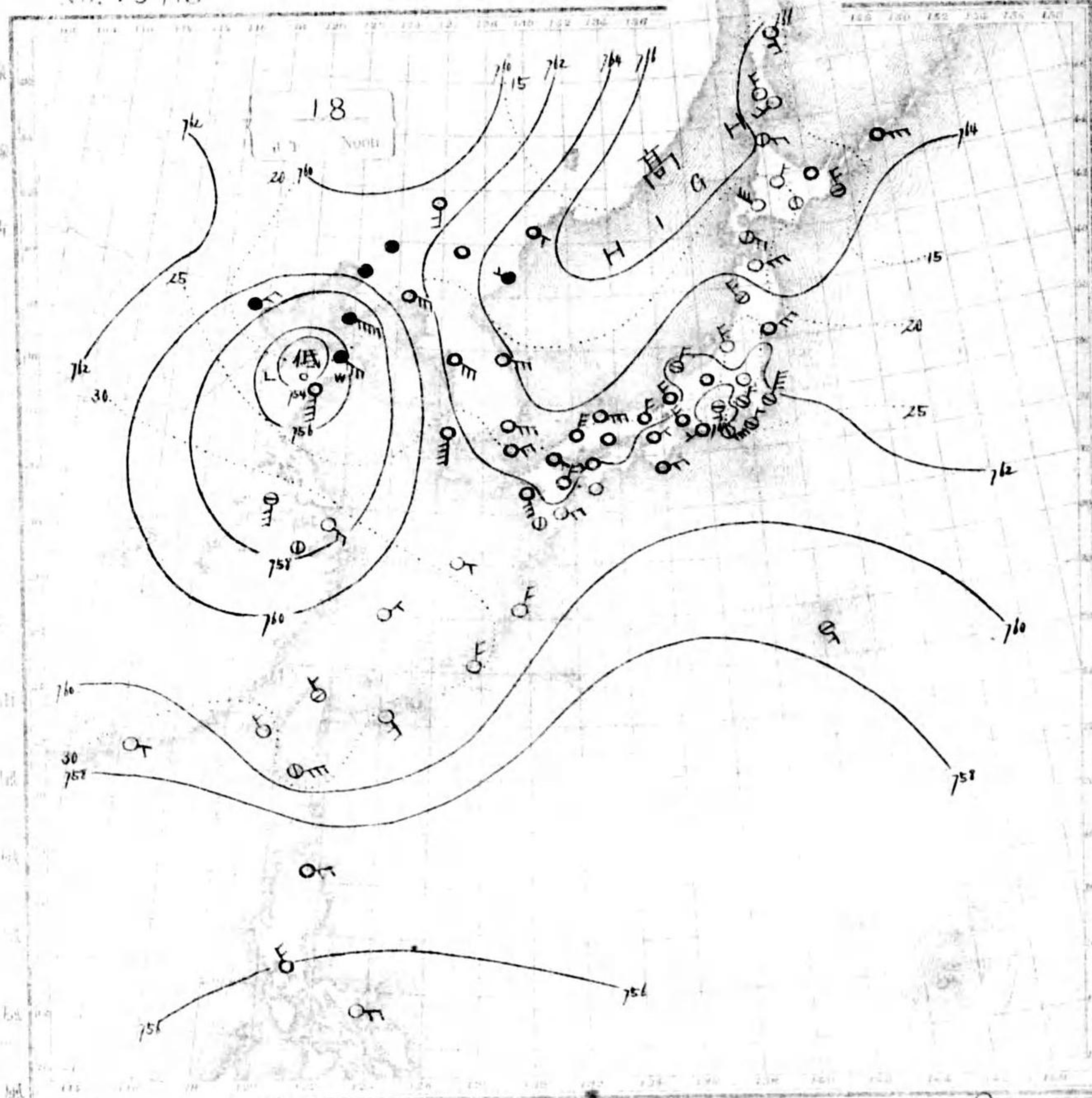
中央氣象臺
 天氣圖
 WEATHER CHART
 CENTRAL METEOROLOGICAL OBSERVATORY OF JAPAN

18
 午前 VI am.
 高
 HIGH



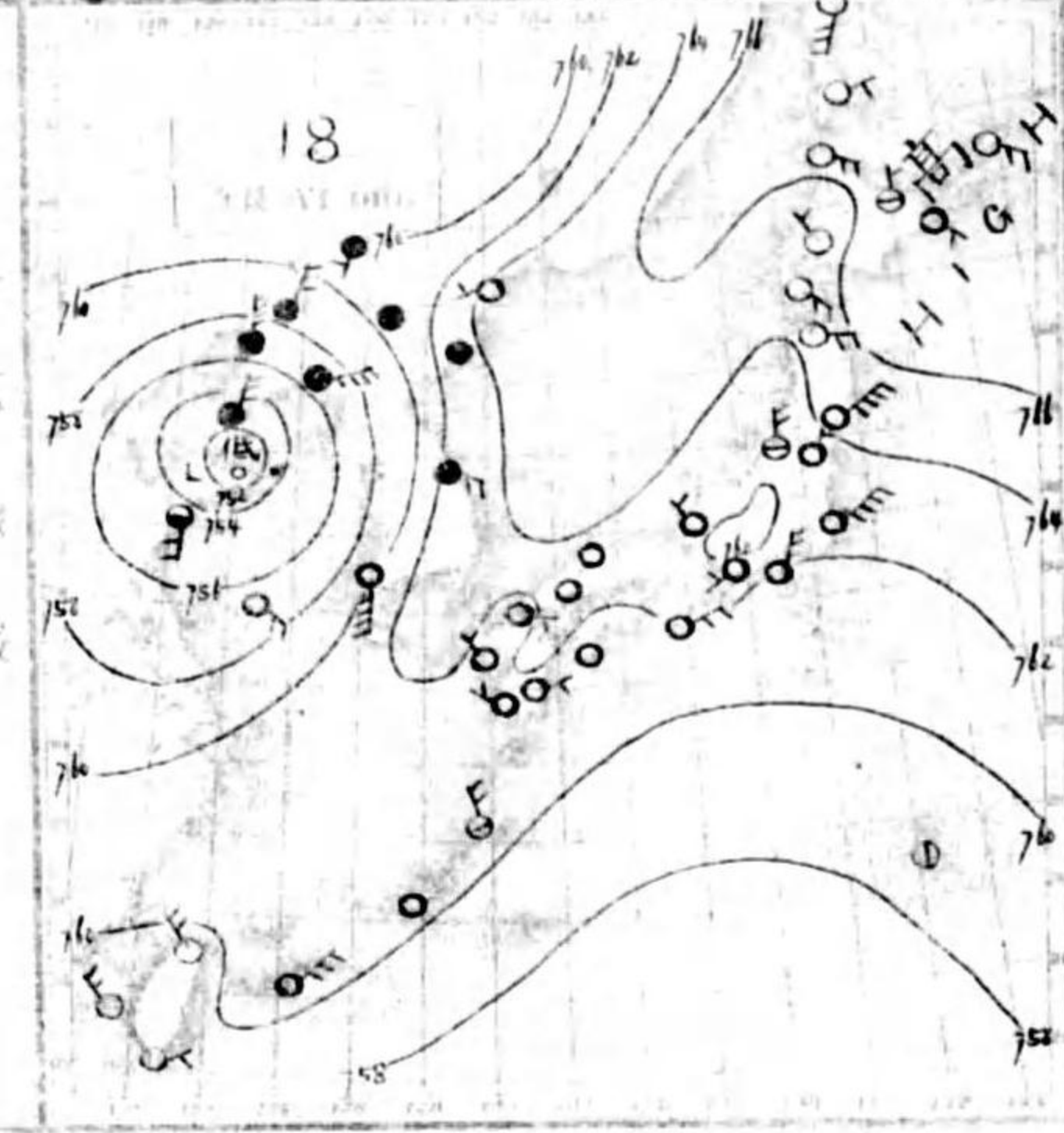
No. 15915

大正六年九月

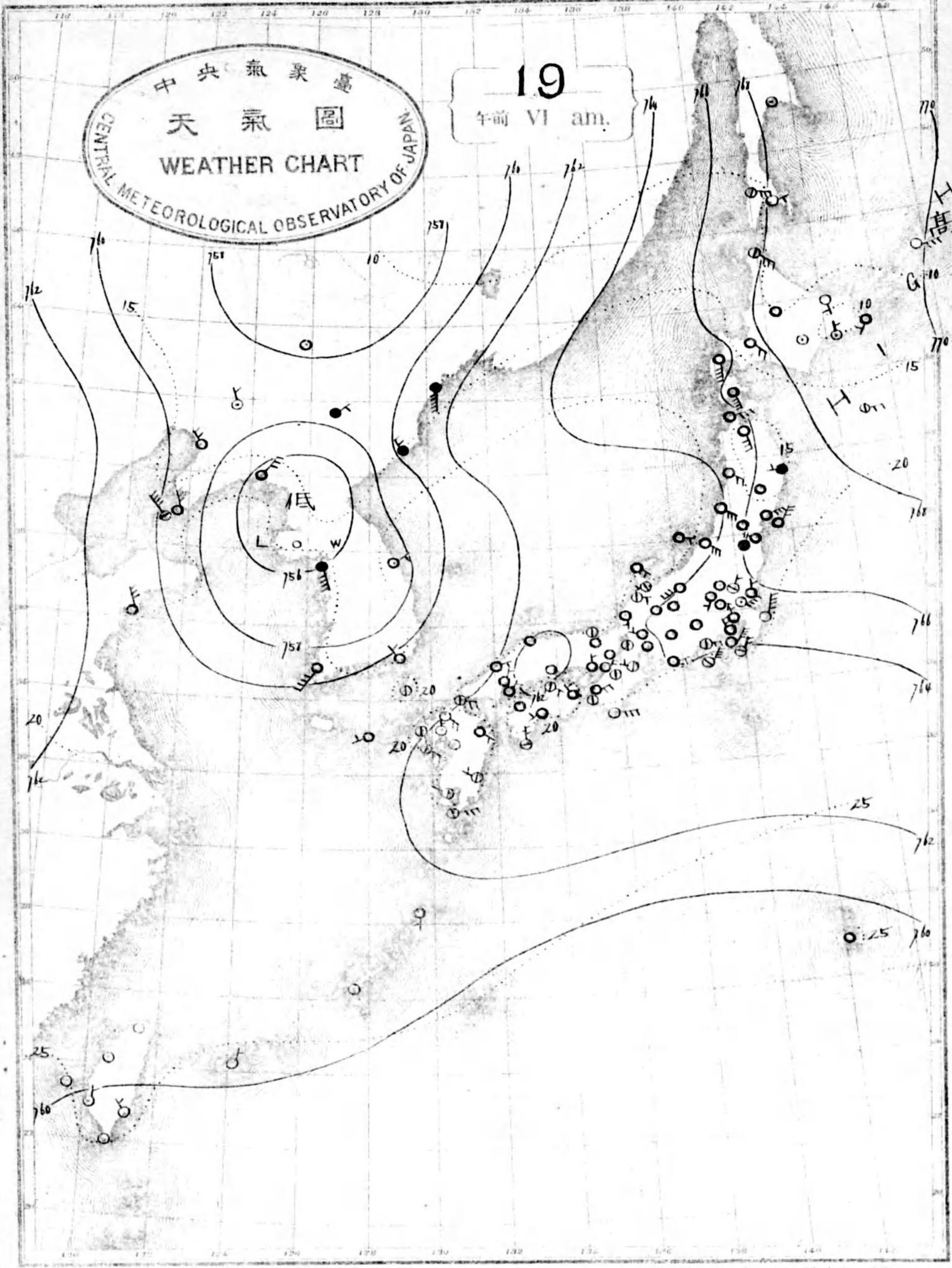


昨日山東半島ニ釐米セル低氣壓ハ黄海北評ニ出テ今朝朝鮮
 平壤附近ニ在リ而シテ高氣壓ハ千島南評ニ出テ今朝朝鮮
 立リテ在リ七面七瓦ヲ示ス本邦ニハ氣壓高シテ今朝朝鮮
 本島天トモ紀州半島及關東附近ニハ好晴ナリ今朝朝鮮
 三ノ風雨所多シテ滿洲ニハ天候回復緒ニ就リ

南西諸島ハ北東風晴九州南評南海道南評瀬戸内九州北
 評山陰道ハ北西風晴東海道中山道北陸道關西四評南
 西風曇東評東部ハ南西風雨北海道東評北海道西評ハ
 北東風雨

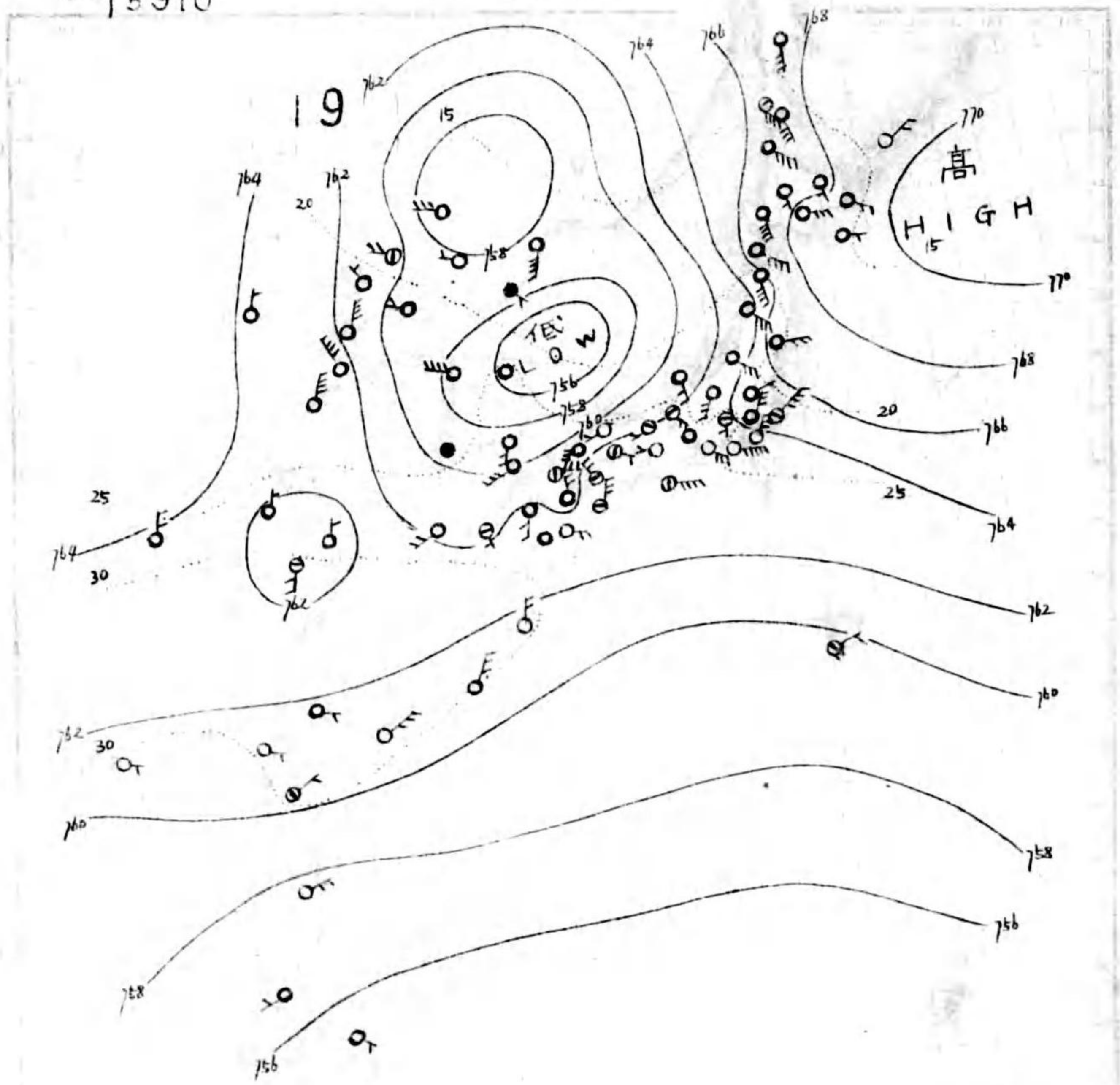


SEPTEMBER 1917



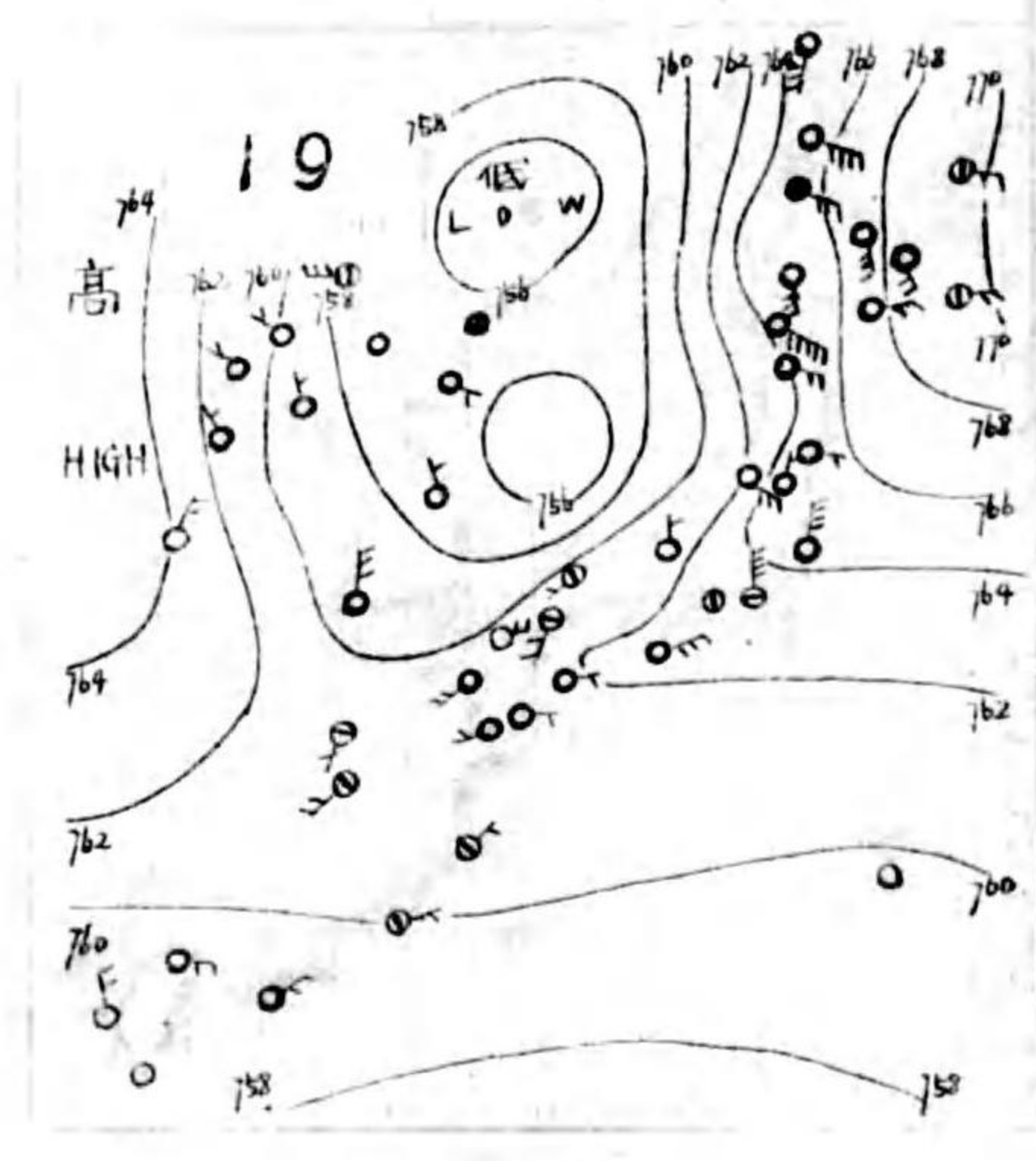
可成り強風 第九十月九日 大正六年九月
 行發明 日每行發明 九十月九日 大正六年九月
 五一九五第一圖氣天

15916

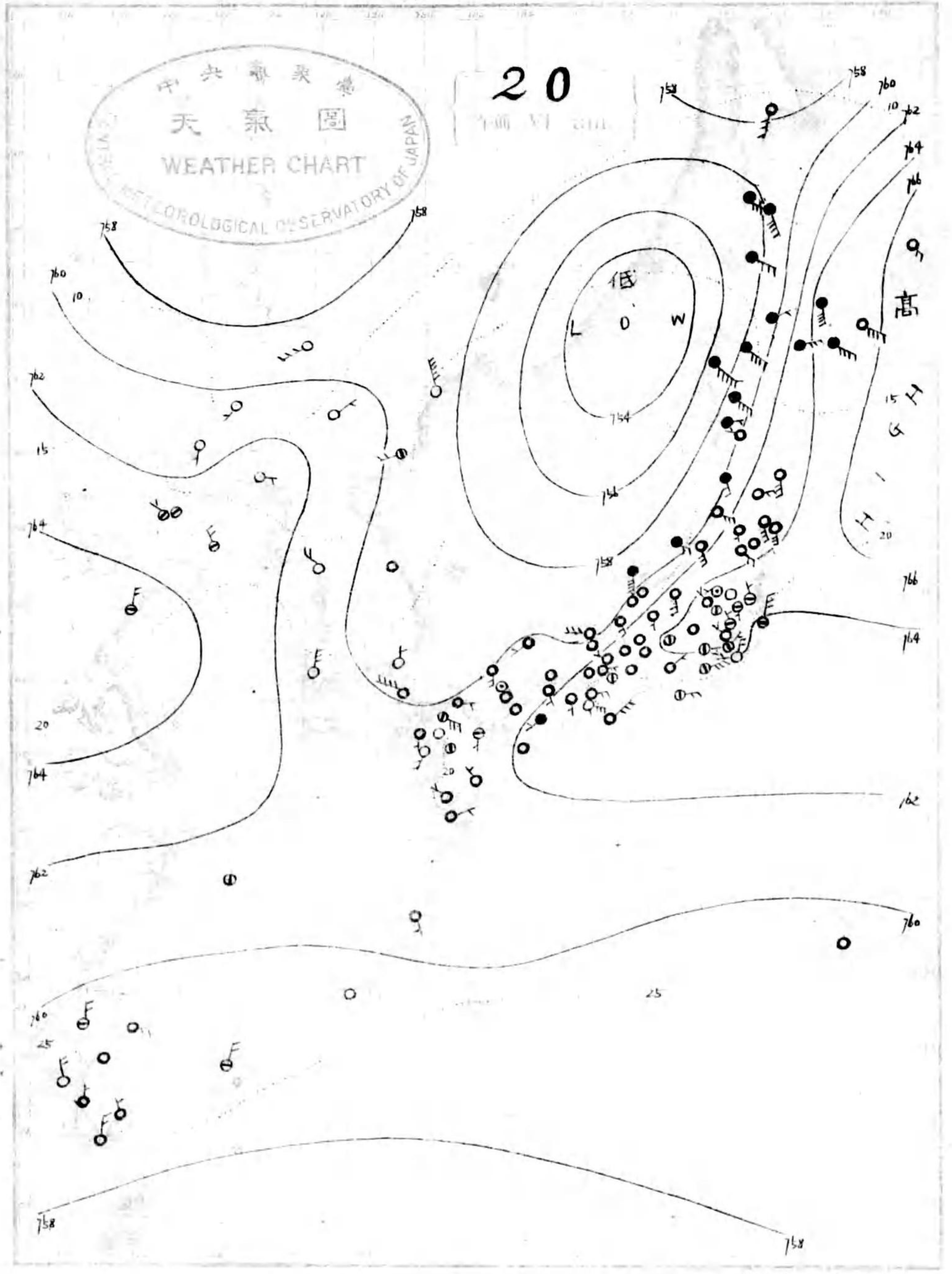


低氣壓日本海北部在北東進行入南高氣壓子島南
 東方海上存七百六十氣壓之支那北部氣壓上日
 七百六十氣壓以上日本海東支那北部氣壓上日
 所多雲毛其他地方概不風東支那北部氣壓上日
 八風兩強毛所不朝對及滿洲八概天氣晴良
 三琉球諸島毛亦晴天所多

南西諸島北東風晴九州南部中南海南部相好北東風晴
 後會持九州北部山廣道北中風成東海道中出道六南中風晴北
 陸道東有南中風大氣良北上海漢南中風雨後有云

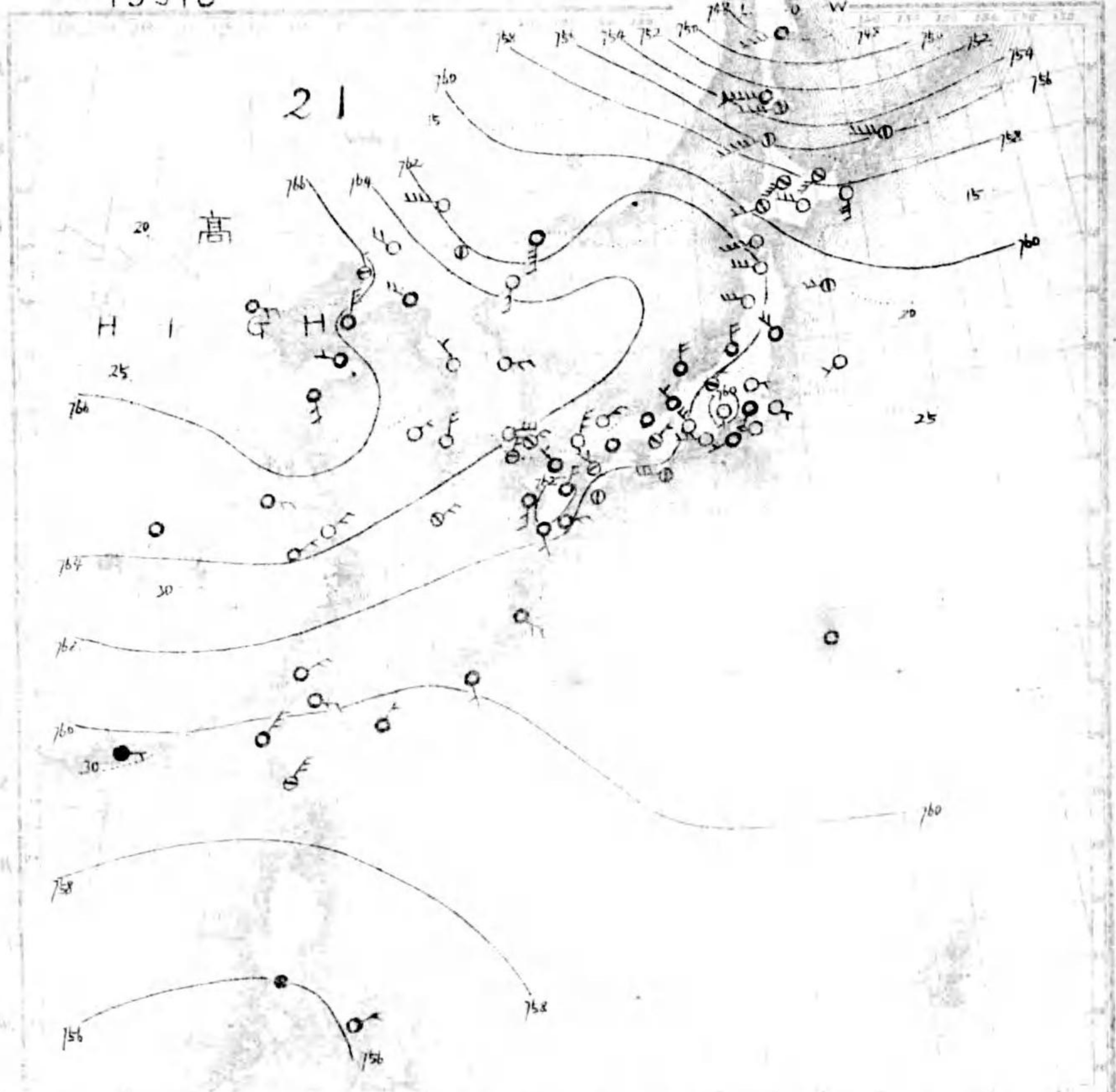


SEPTEMBER 1917



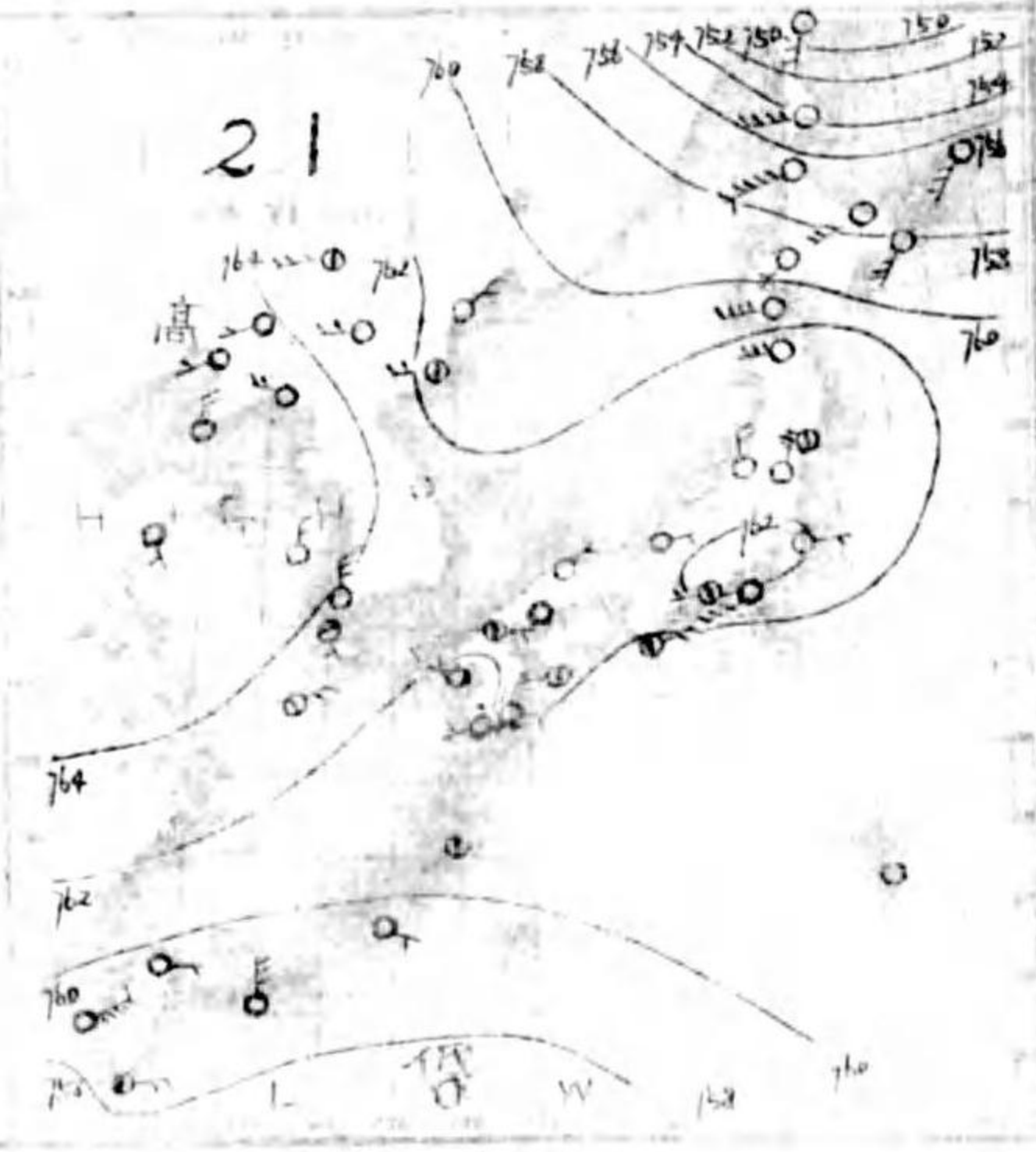
十六 六-九-一七

No 15918

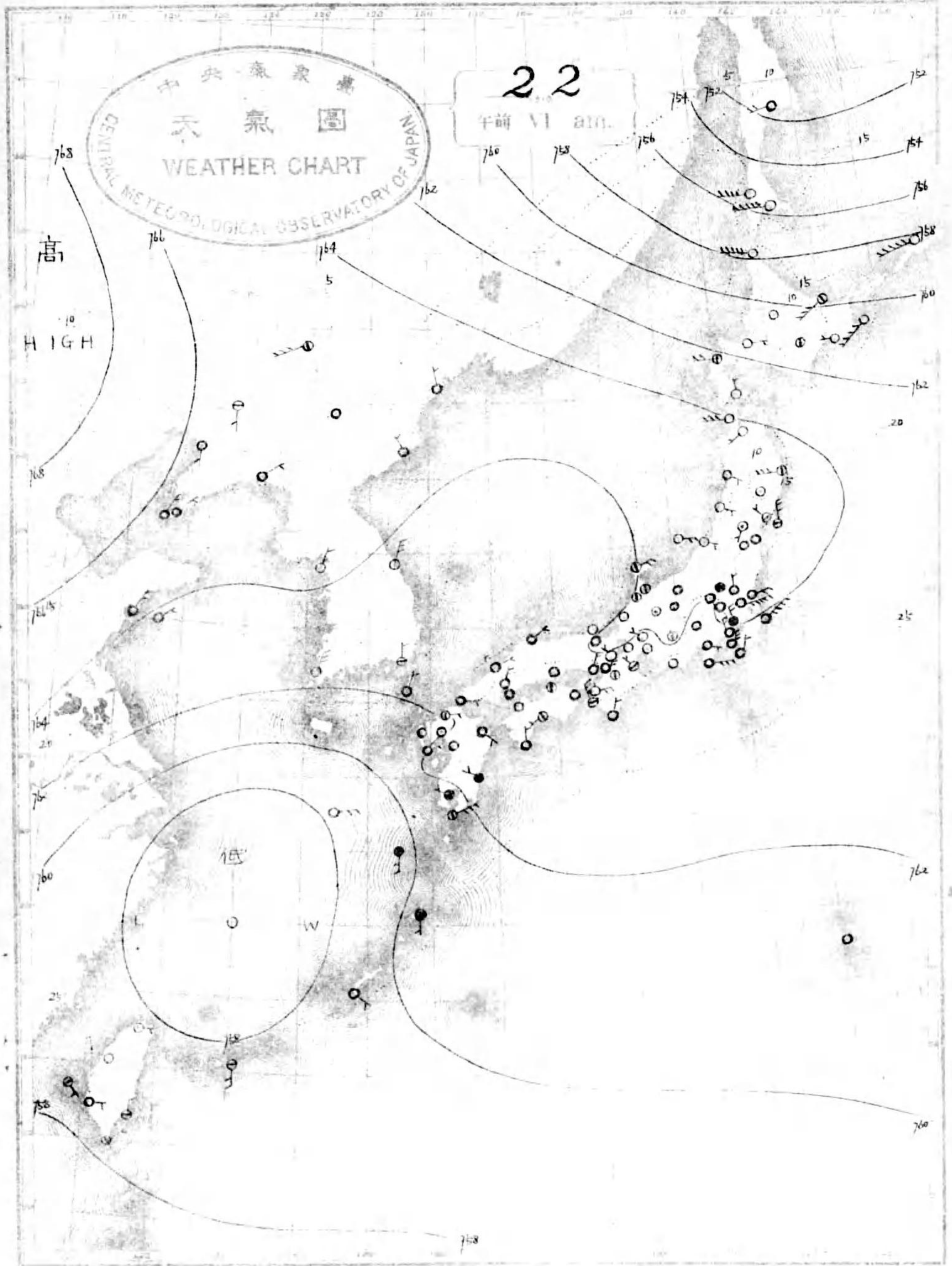


低氣壓橫大北東部在百五十耗以下不
 部在百五十耗以上氣壓出顯北東部
 九州琉球一帶氣壓大九州南部
 東方面氣壓大九州南部九州南部
 方氣壓大九州南部九州南部九州南部

南諸島南諸島九州南部九州南部九州南部
 山陰東北東風東海道山陰道東北東風
 方北東風北東風



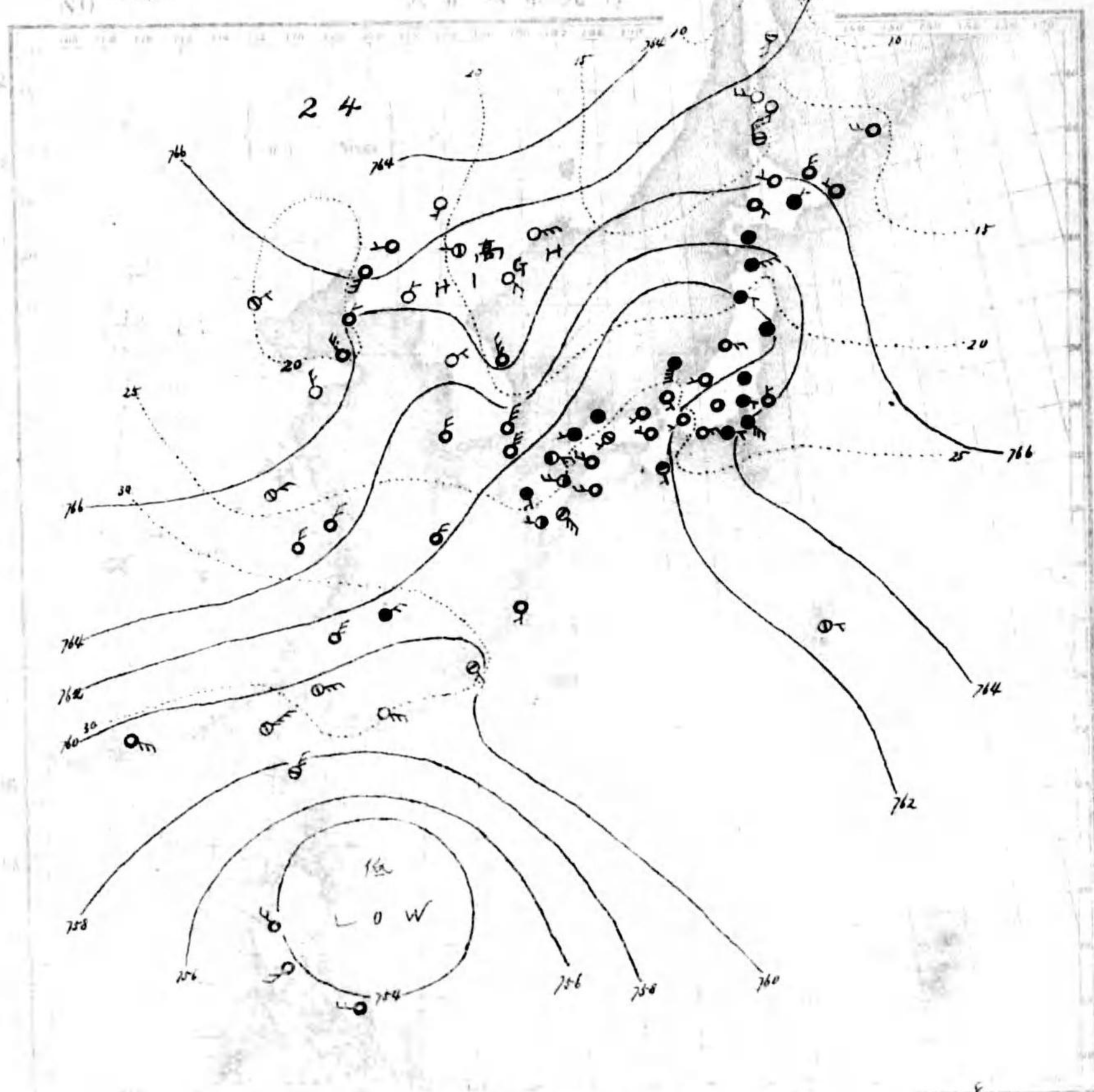
SEPTEMBER 1917.



中央氣象臺 天氣圖
 號八二五二號圖式

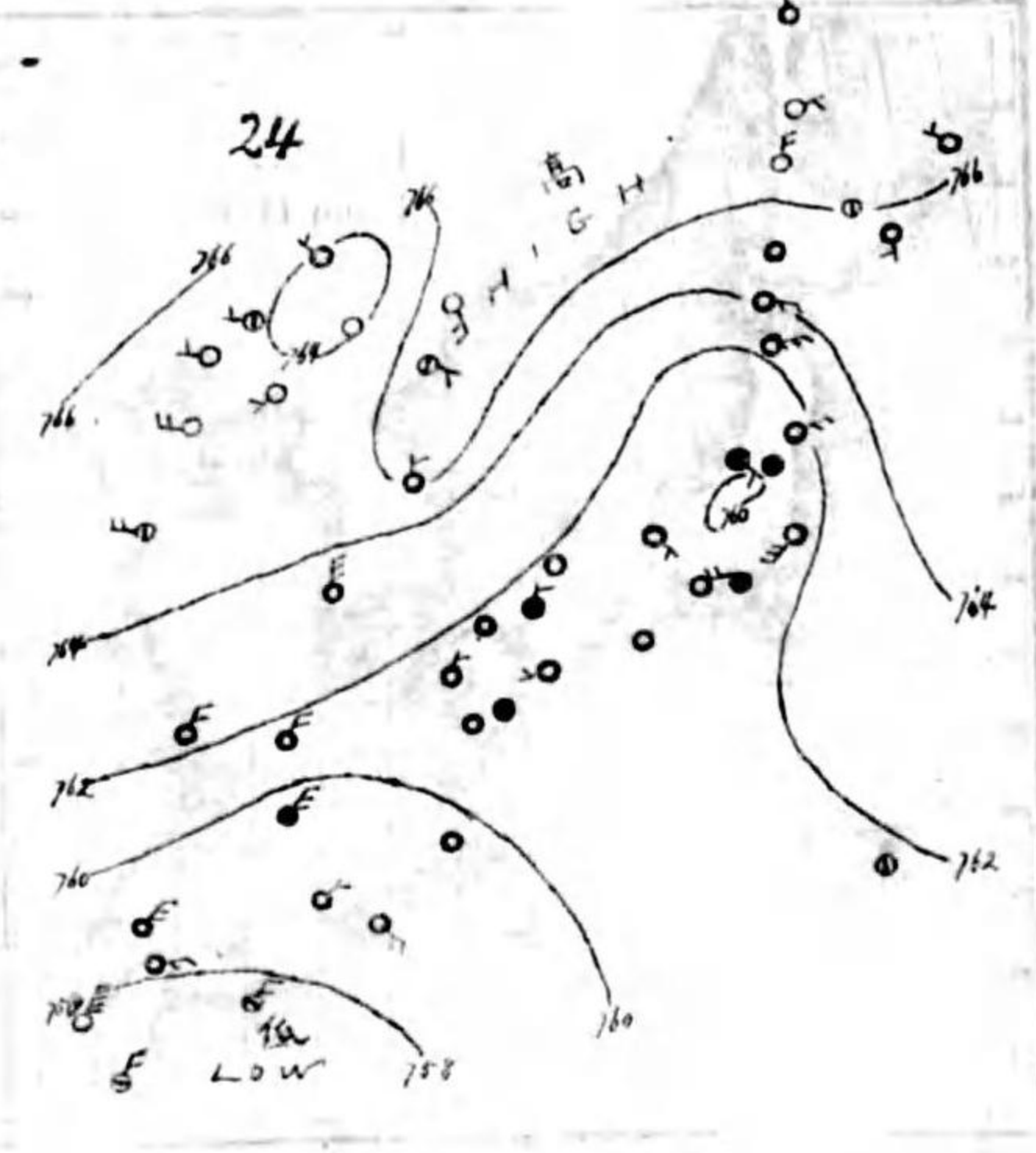
NO 15921

大正六年九月



高氣壓域は及オホクシ海に存し七百七を示し尚且速に北進
 して大気圏に及ぶ東洋上を七百七を示し北西進行
 して不祥部を成す大気圏に及ぶ後組は所々雷雨を呈し
 京阪以東を概不曇天にして奥羽地方に大雨を降し滿州は朝鮮
 三、過半晴天にして琉球南部に北東風強し雨を降す

南諸島に北東風雲九州南部南海道南部は九州北部山陰道に
 北東風雲東海道中山道北東風暗北陸道奥羽東部北東
 風雲北海道東部及西部に北東風暗

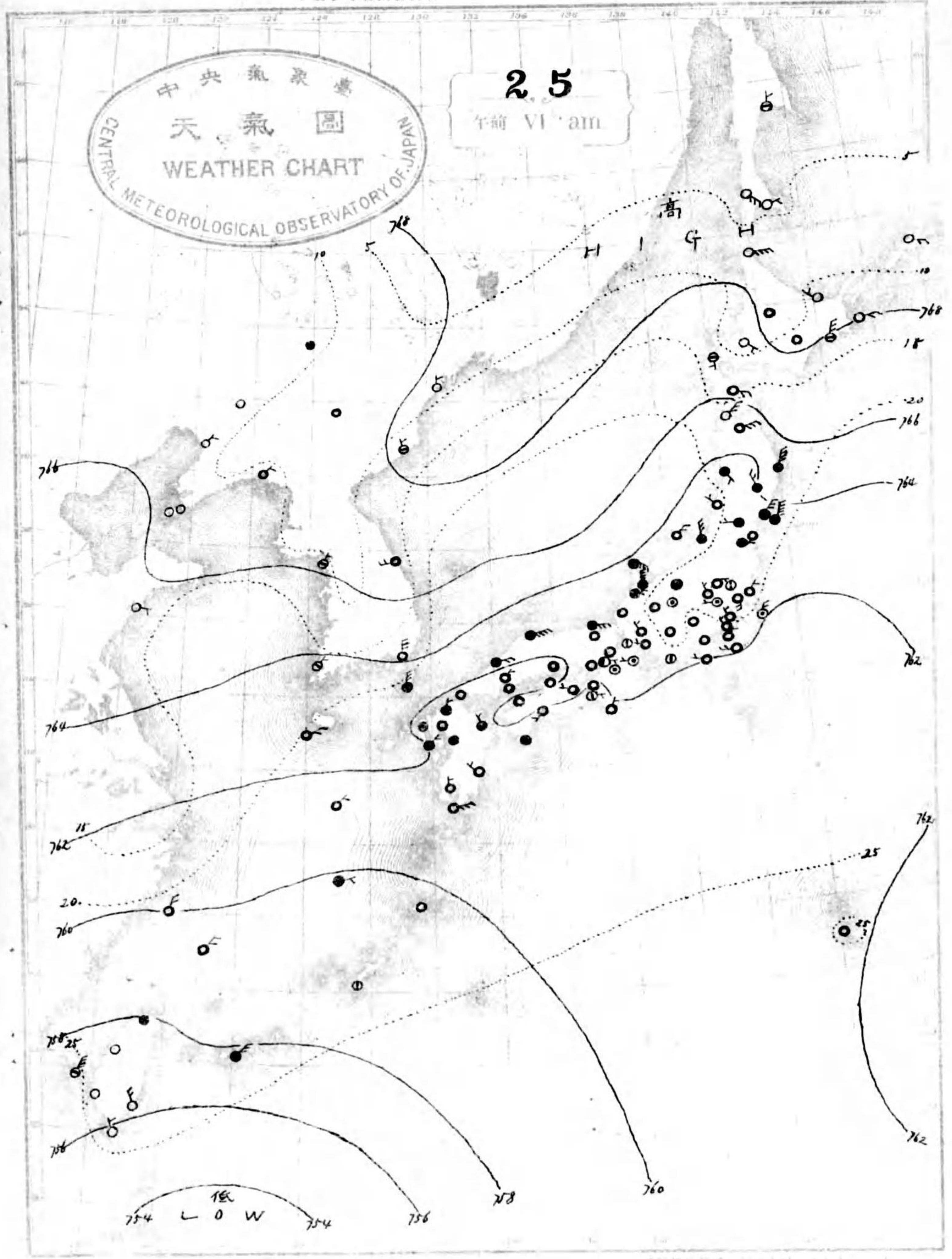


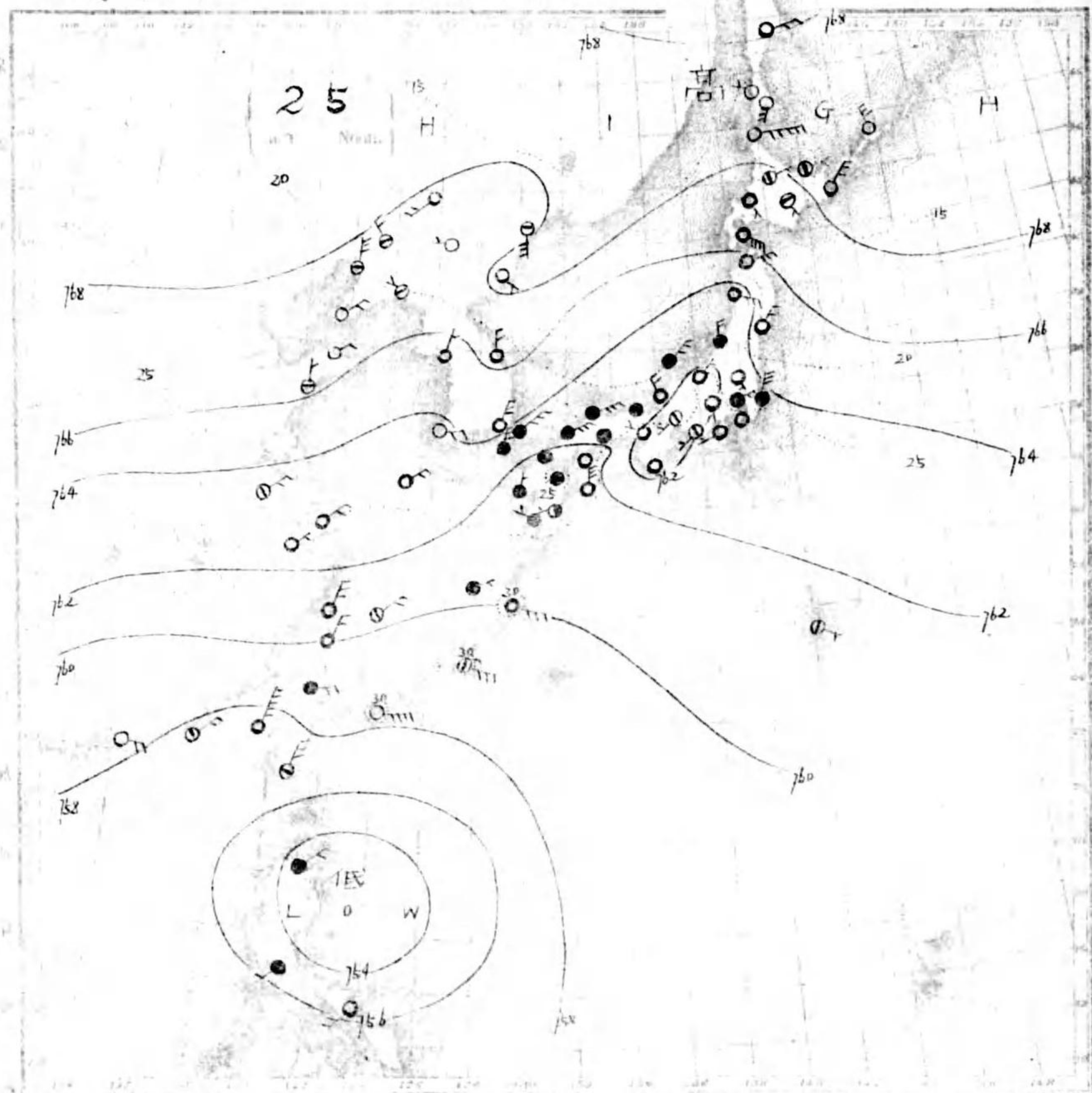
SEPTEMBER

1917

中央氣象臺
 天氣圖
 WEATHER CHART
 CENTRAL METEOROLOGICAL OBSERVATORY OF JAPAN

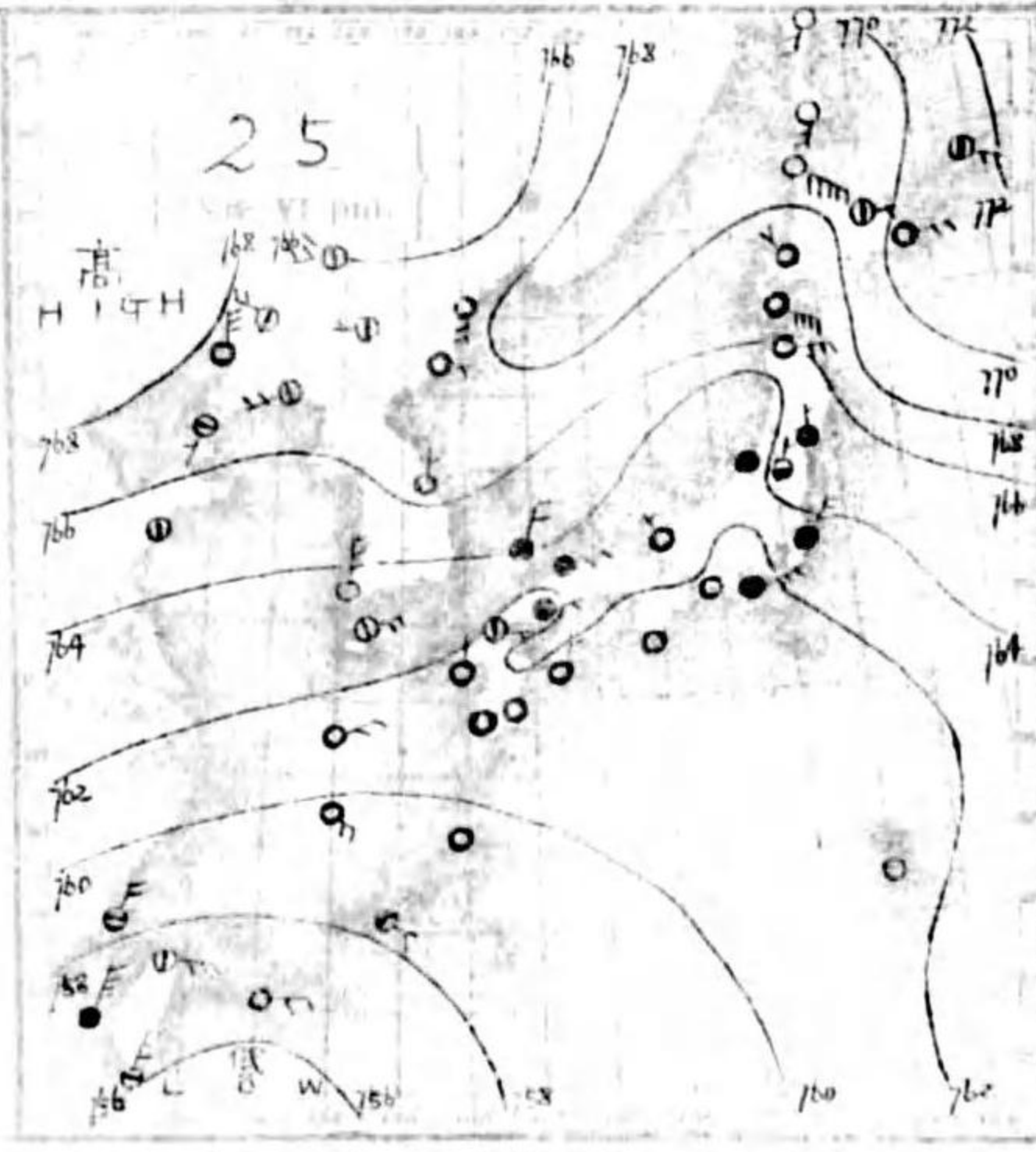
25
 午前 VI am





高氣壓ハ島南部ヨリ北海道東部ニ至リテ七百七十以上ニ示シ
 示シテ北東風吹ルニ成リテ北東風吹ルニ成リテ北東風吹ルニ成リテ
 ハ降雨ニ成リテ北東風吹ルニ成リテ北東風吹ルニ成リテ北東風吹ルニ成リテ
 カス所多シ

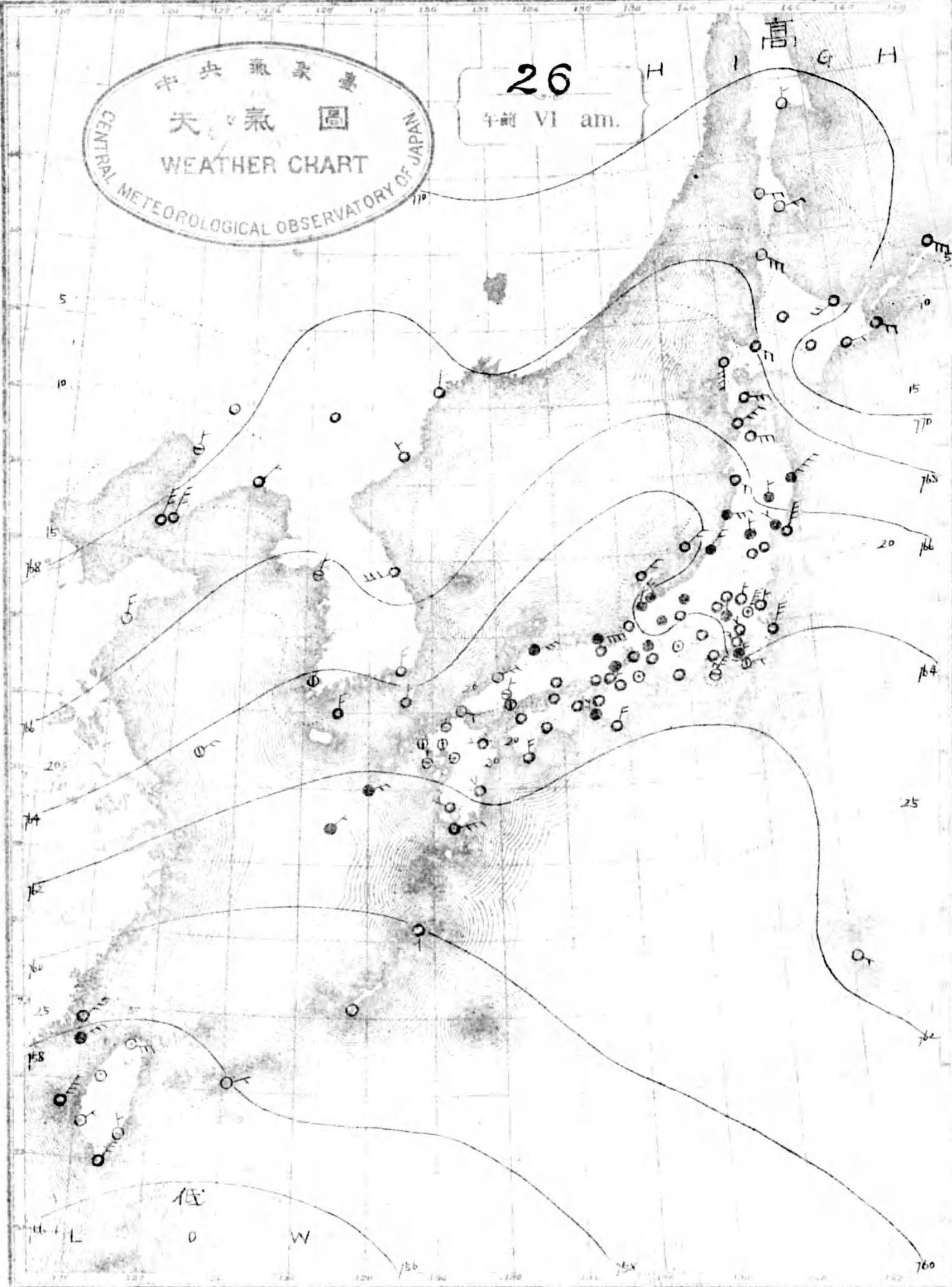
南西諸島北東風吹ルニ成リテ北東風吹ルニ成リテ北東風吹ルニ成リテ
 部山陰道北東風吹ルニ成リテ北東風吹ルニ成リテ北東風吹ルニ成リテ
 國境北海道南東風吹ルニ成リテ北東風吹ルニ成リテ北東風吹ルニ成リテ



中央氣象臺
 天氣圖
 WEATHER CHART
 CENTRAL METEOROLOGICAL OBSERVATORY OF JAPAN

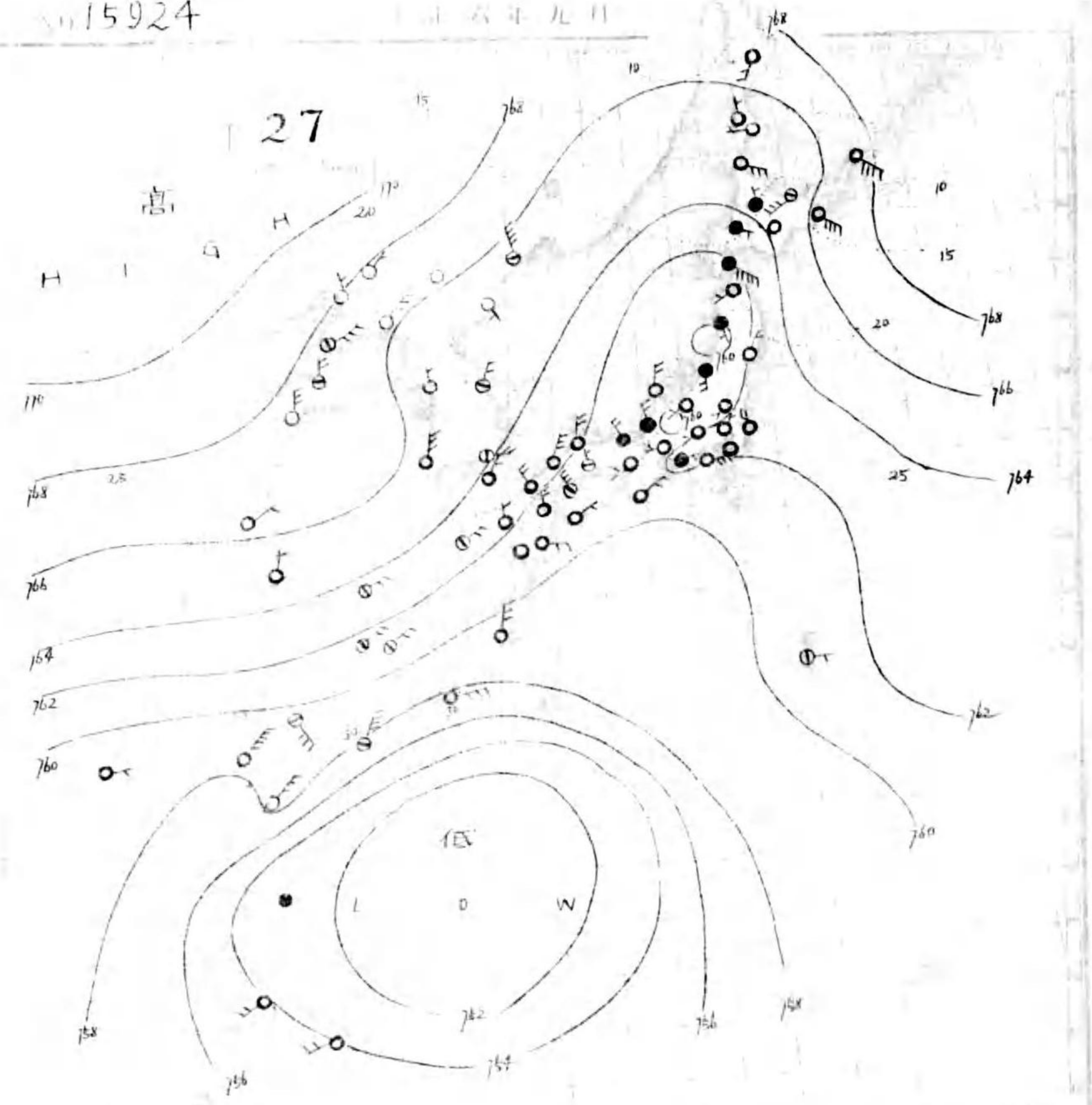
26

午前 VI am.



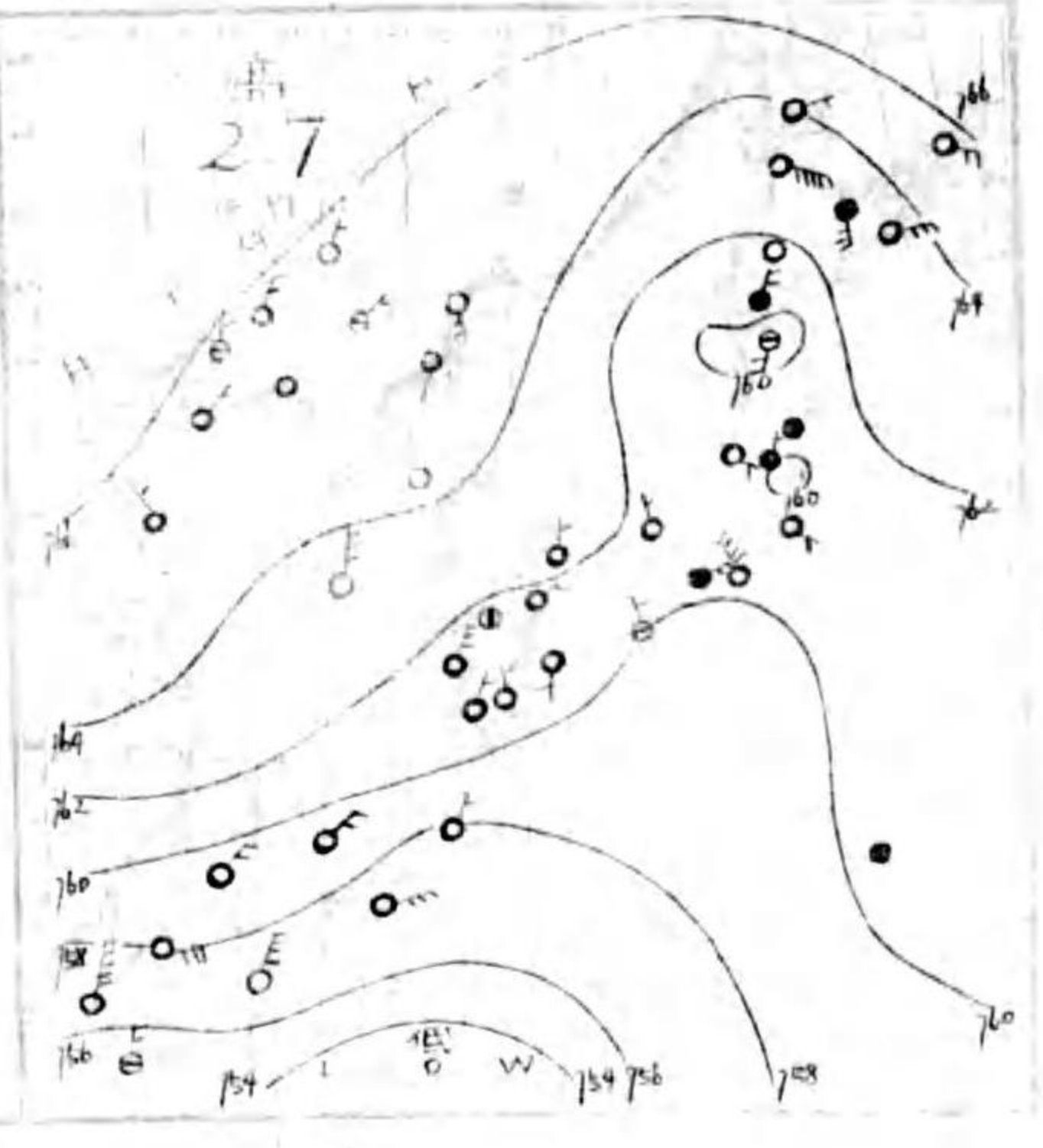
15924

九月廿七日



日本海、東大洋上、在...
 南方約百三英里上...
 太平洋上、西比利亞...
 外島、俄國、滿洲...
 北東風吹、高人所...

南西島、北東風...
 風向、雨、...
 比、海、...

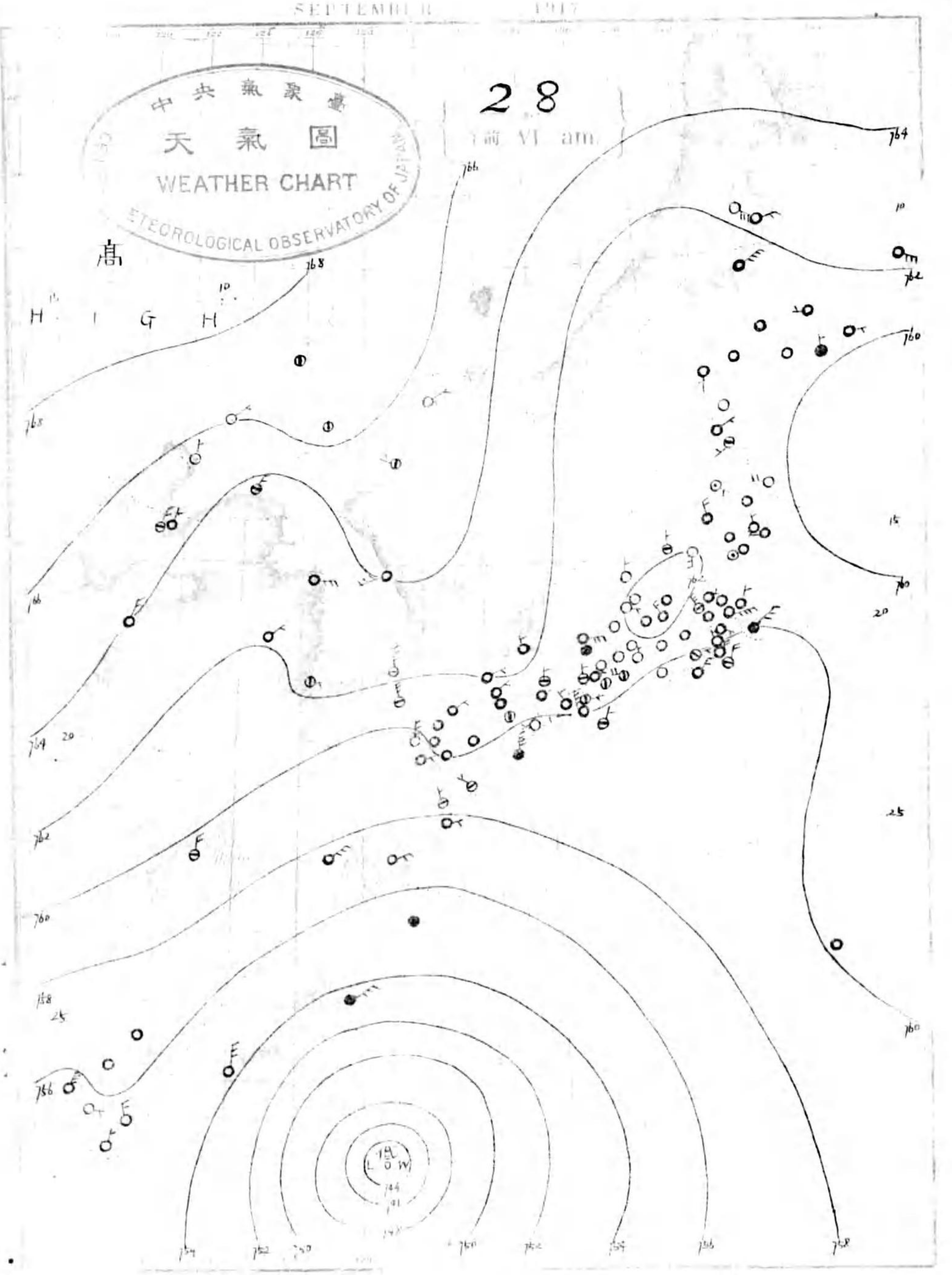


SEPTEMBER 27 1917

中央氣象臺
 天氣圖
 WEATHER CHART
 METEOROLOGICAL OBSERVATORY OF JAPAN

28

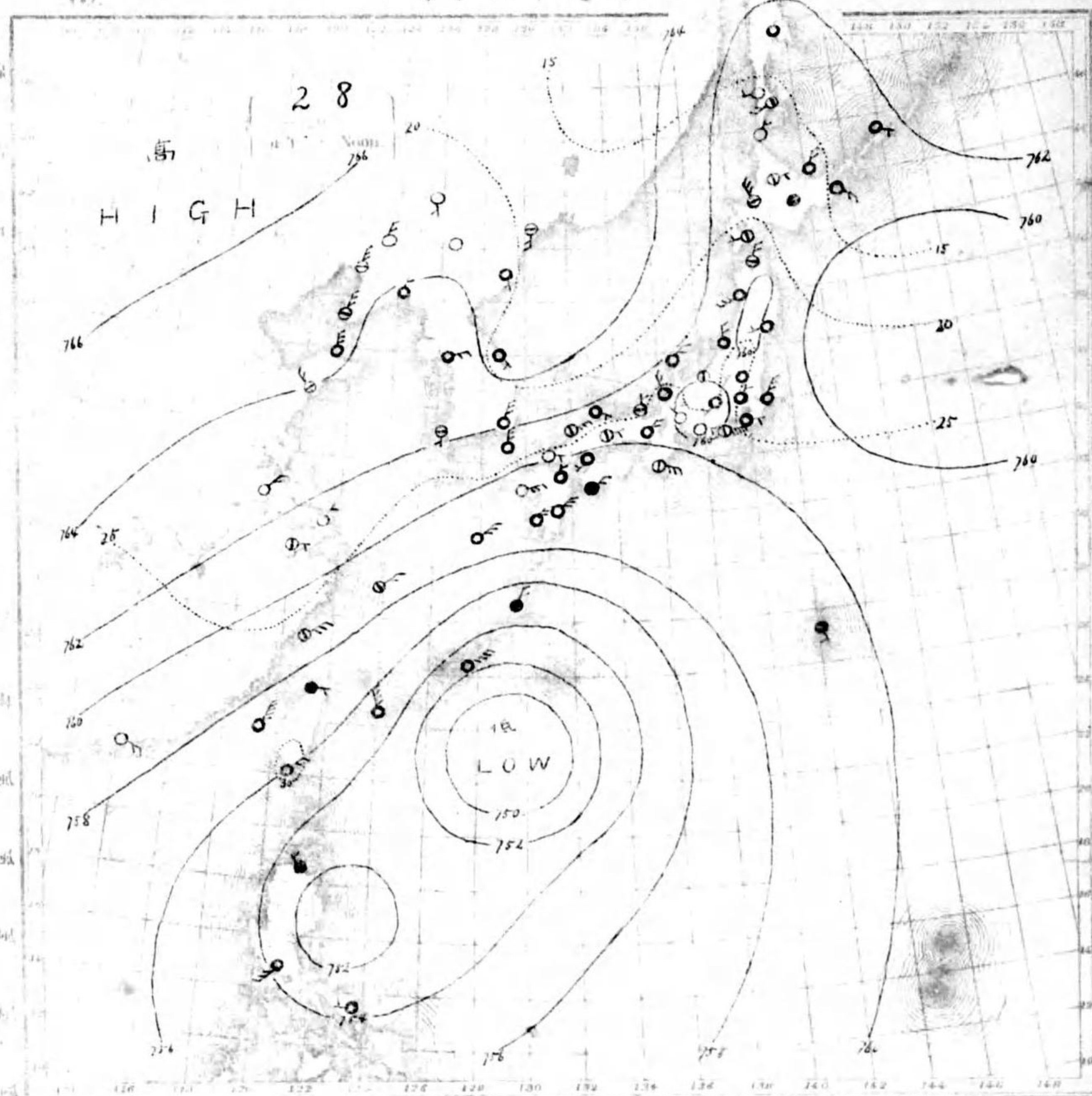
前 VI am



四一九二

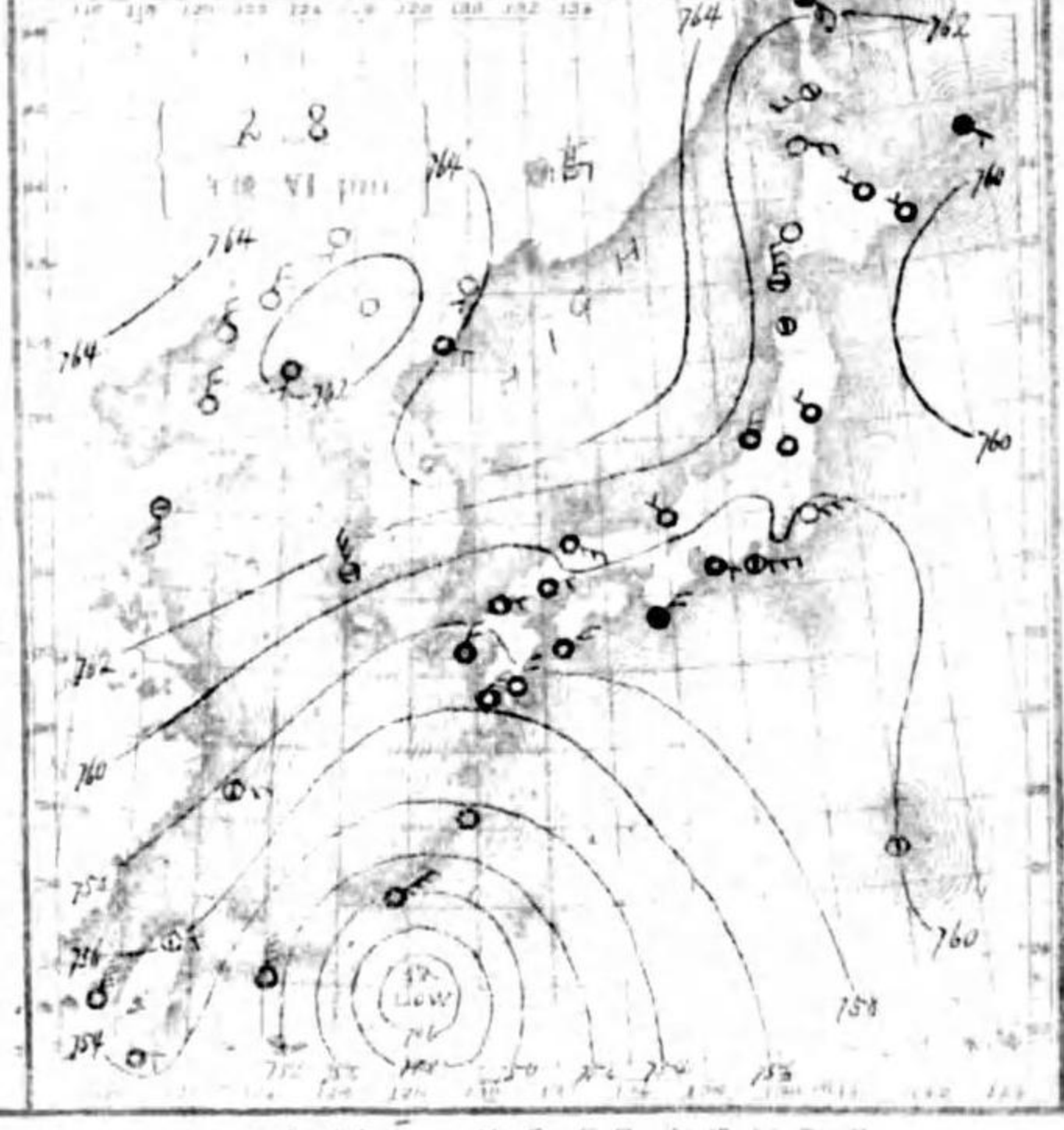
NO. 15,325

天正六年九月



大 概 概 況
 船 中 心 昨 夕 沖 繩 島 南 方 洋 上 在 リ 今 朝 三 時 左 東 島 南 西 方 向
 四 十 里 許 三 接 近 北 東 進 行 中 ナリ 而 シ 高 氣 壓 低 氣 壓 力 亦 湖 邊 在 リ
 滿 洲 北 部 三 毛 氣 壓 漸 大 ナリ 而 シ 北 海 道 三 毛 氣 壓 亦 漸 大 ナリ 而 シ
 今 朝 天 氣 亦 漸 好 轉 中 ナリ 而 シ 雨 天 亦 漸 少 ナリ 而 シ 風 亦 漸 弱 ナリ 而 シ
 然 レ 亦 滿 洲 三 毛 好 轉 中 ナリ 而 シ 雨 天 亦 漸 少 ナリ 而 シ 風 亦 漸 弱 ナリ 而 シ

天 氣 概 況
 南 西 諸 島 北 東 風 晴 九 州 南 西 諸 島 山 陰 道 山 北 所 風 雨 雲 霧
 北 東 諸 島 山 陰 道 山 北 所 風 雨 雲 霧 北 東 風 雨 雲 霧 北 東 風 雨 雲 霧
 風 天 氣 概 況

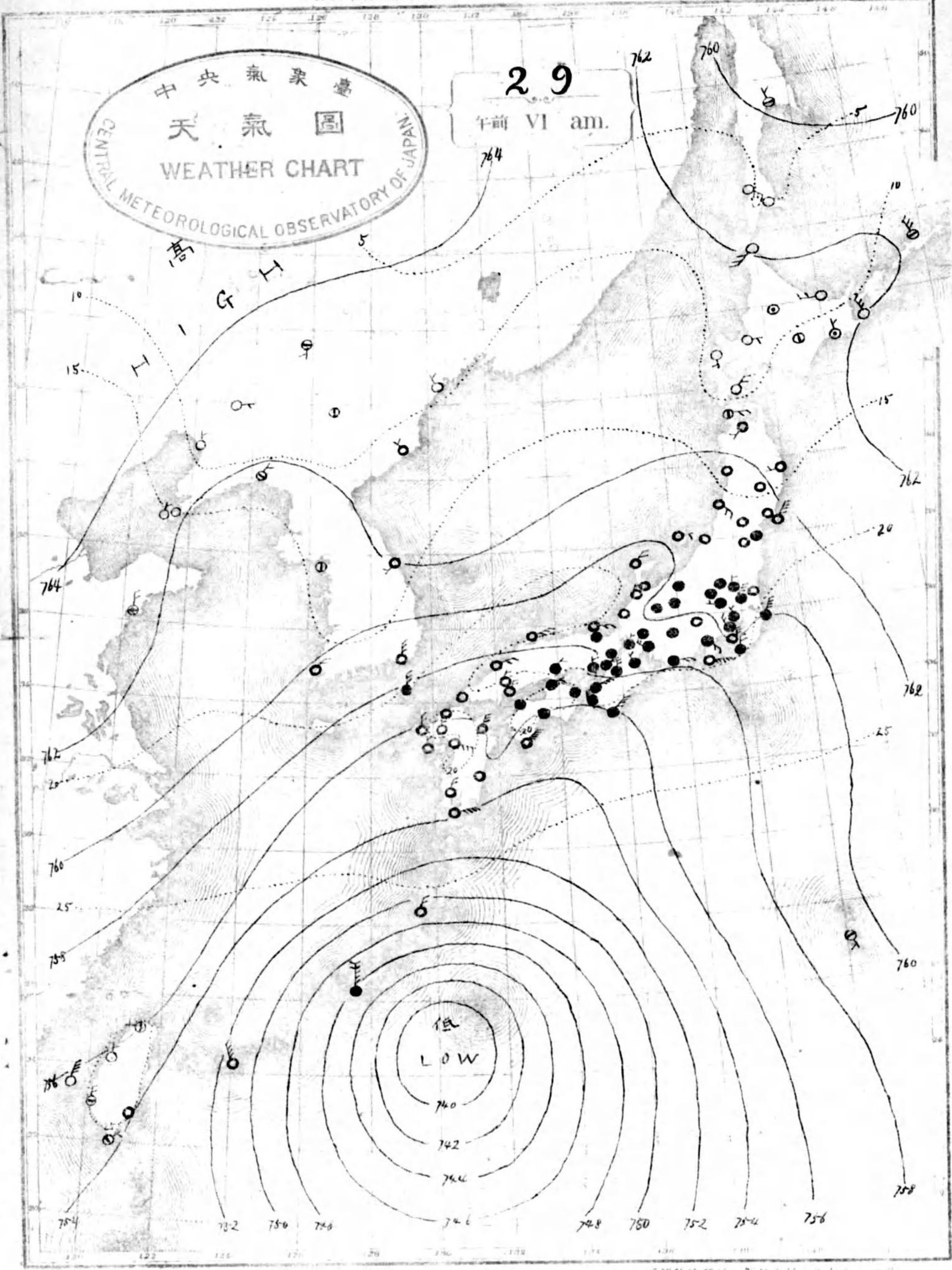


SEPTEMBER

中央氣象臺
 天氣圖
 WEATHER CHART
 CENTRAL METEOROLOGICAL OBSERVATORY OF JAPAN

29

午前 VI am.



可 見 物 地 點 每 日 七 月 九 日
 行 發 回 日 每 日 發 行 九 日
 號 五 九 九 一 第 圖 編 大

終

