

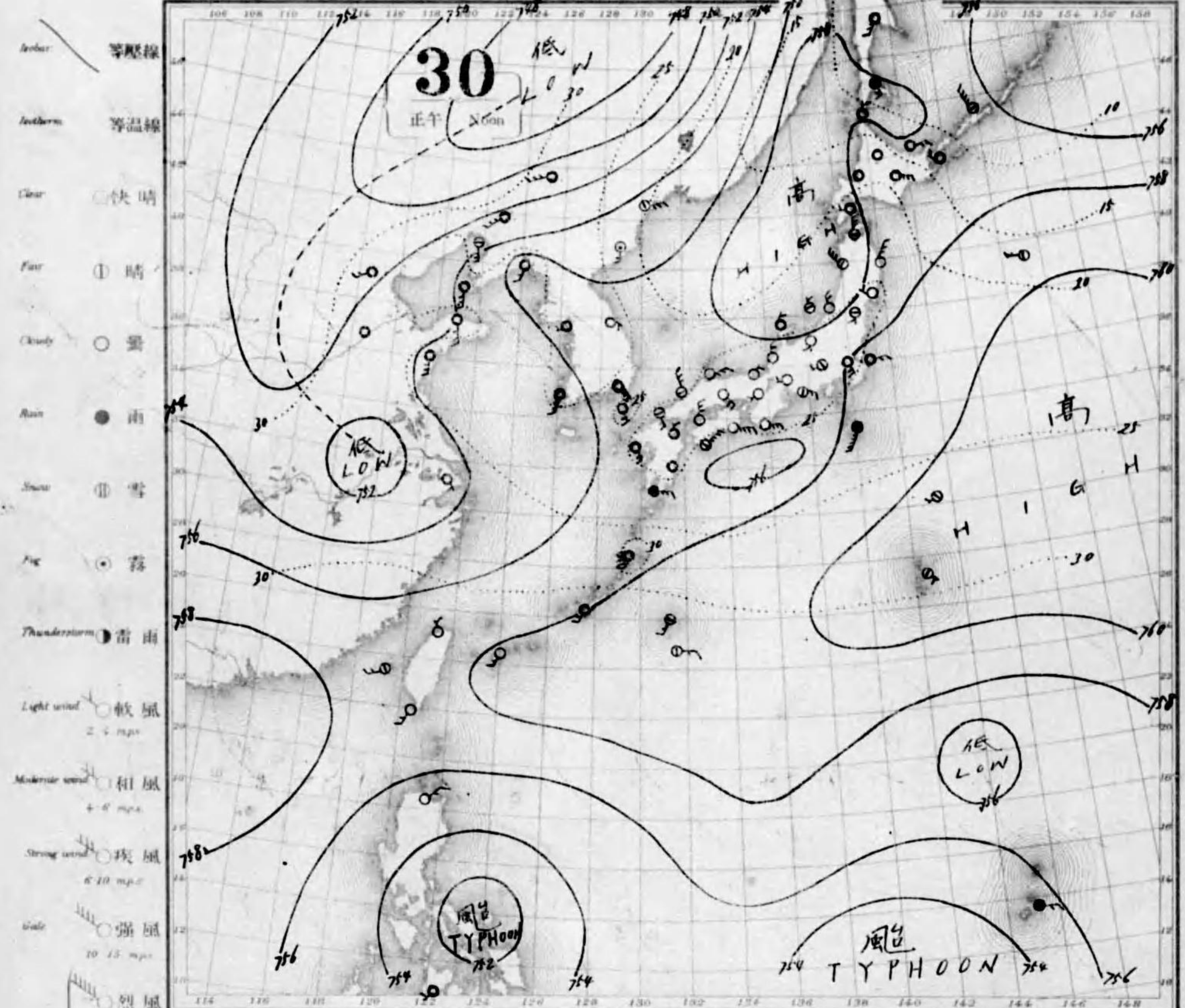
0 1 2 3 4 5 6 7 8 9 10 11 12 13 14 15 16 17 18 19 20 21 22 23 24 25 26 27 28 29 30 31 32 33 34 35

始



NO. 17661

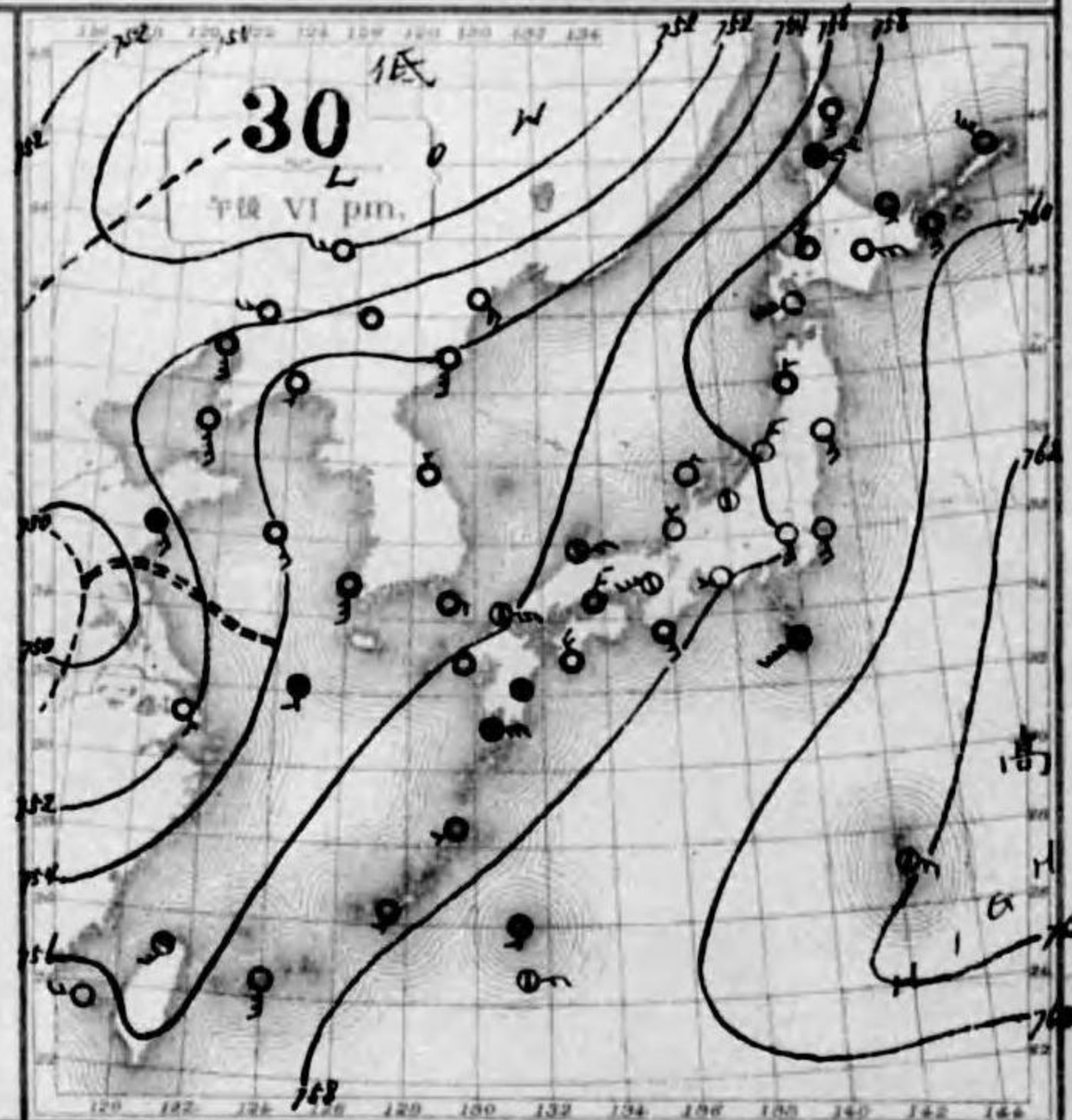
大正十一年七月



- Isobar 等壓線
- Isotherm 等溫線
- Clear 快晴
- Fair 晴
- Cloudy 曇
- Rain 雨
- Snow 雪
- Fog 霧
- Thunderstorm 雷雨
- Light wind 軟風 (2-4 m.p.h.)
- Moderate wind 和風 (4-8 m.p.h.)
- Strong wind 疾風 (8-10 m.p.h.)
- Gale 強風 (10-15 m.p.h.)
- Strong gale 烈風 (15-20 m.p.h.)
- Storm 暴風 (20-25 m.p.h.)
- Storm 暴風 (25-29 m.p.h.)
- Storm 暴風 (29-35 m.p.h.)
- Storm 暴風 (35-40 m.p.h.)
- Storm 暴風 (40 m.p.h.)

天氣概況

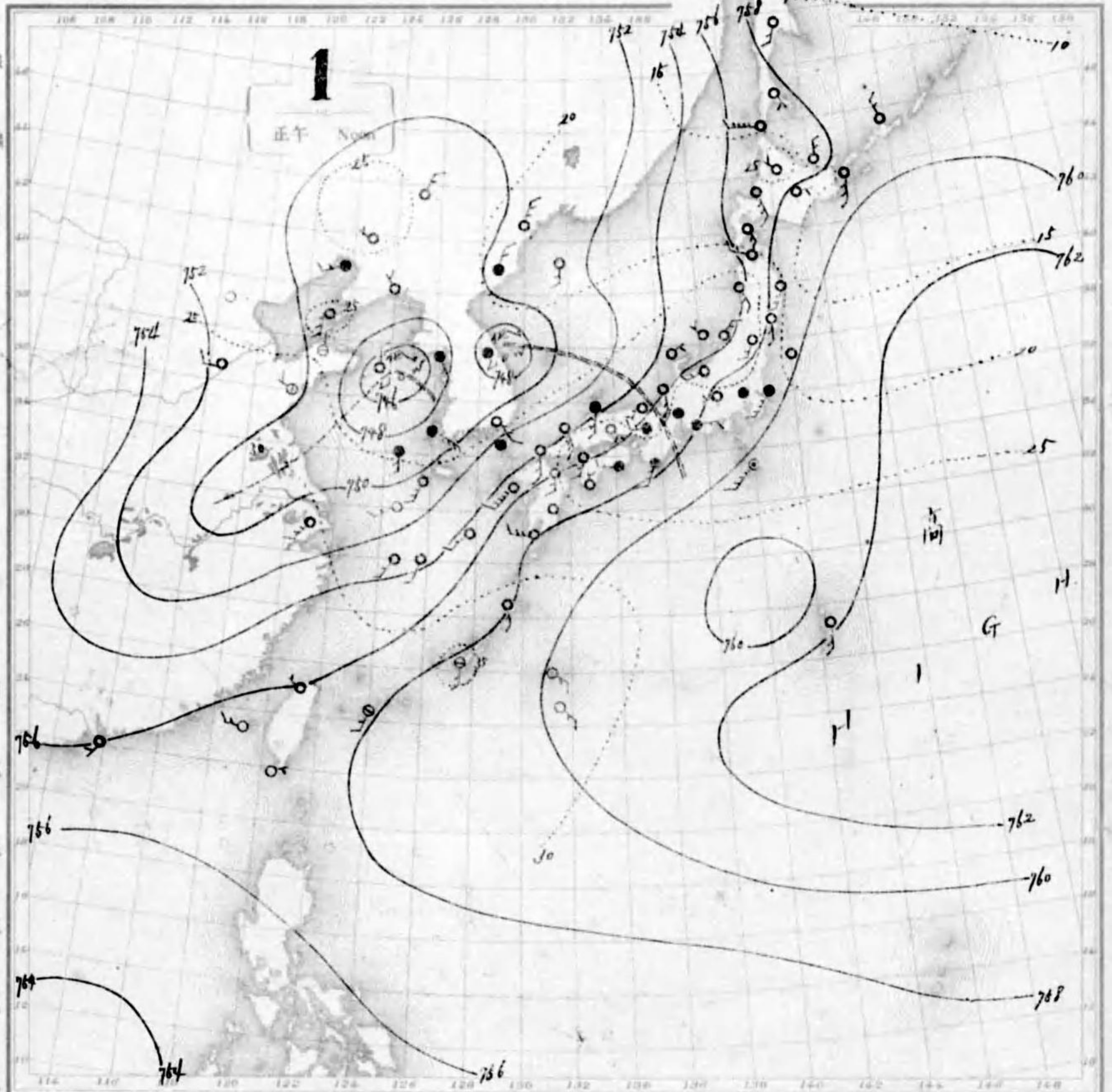
高氣壓：依然以原島附近、北海道南東沖、樺子示度七、八、九、十、十一、十二、十三、十四、十五、十六、十七、十八、十九、二十、二十一、二十二、二十三、二十四、二十五、二十六、二十七、二十八、二十九、三十、三十一、三十二、三十三、三十四、三十五、三十六、三十七、三十八、三十九、四十、四十一、四十二、四十三、四十四、四十五、四十六、四十七、四十八、四十九、五十、五十一、五十二、五十三、五十四、五十五、五十六、五十七、五十八、五十九、六十、六十一、六十二、六十三、六十四、六十五、六十六、六十七、六十八、六十九、七十、七十一、七十二、七十三、七十四、七十五、七十六、七十七、七十八、七十九、八十、八十一、八十二、八十三、八十四、八十五、八十六、八十七、八十八、八十九、九十、九十一、九十二、九十三、九十四、九十五、九十六、九十七、九十八、九十九、一百。



NO. 7612

大正十一年七月

- Isobar 等壓線
- Isotherm 等溫線
- Clear 快晴
- Fair 晴
- Cloudy 曇
- Rain 雨
- Snow 雪
- Fog 霧
- Thunderstorm 雷雨
- Light wind 軟風 (2-4 m.p.h.)
- Medium wind 和風 (4-8 m.p.h.)
- Strong wind 疾風 (8-20 m.p.h.)
- Gale 強風 (20-25 m.p.h.)
- Violent wind 烈風 (25-30 m.p.h.)
- Storm 暴風 (30-40 m.p.h.)
- Hurricane 颶風 (40 m.p.h.)

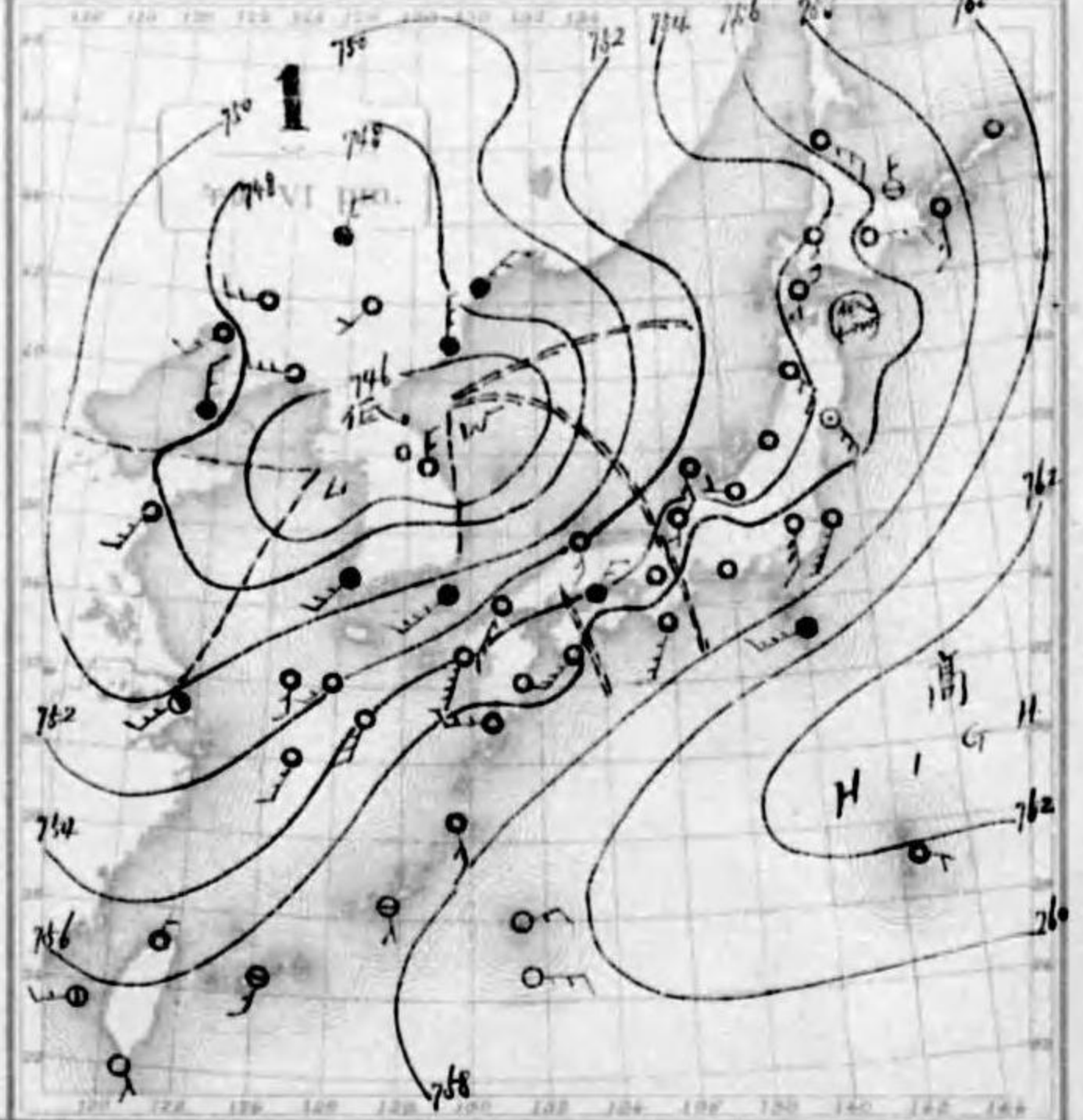


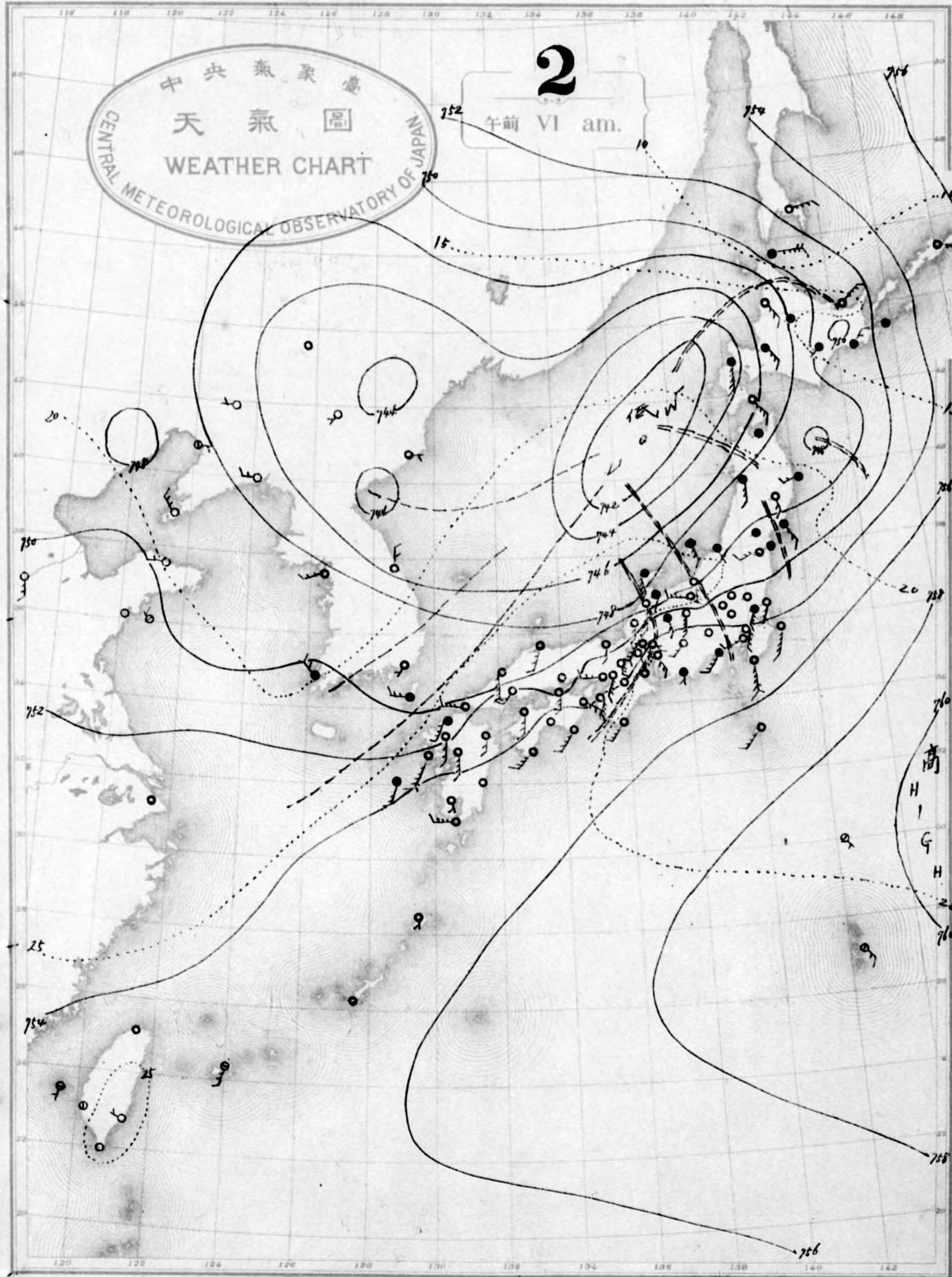
天氣概況

低氣壓津輕海峽西方海上在下午七時三十分
 示氣壓傾度本邦島嶼站多急降多為一般風
 浪多浪谷岬二十七米秒布良二十八米秒長崎三十五米秒
 吹去大雨在東北及北海道降一他地方概
 曇天氣多往驟雨所

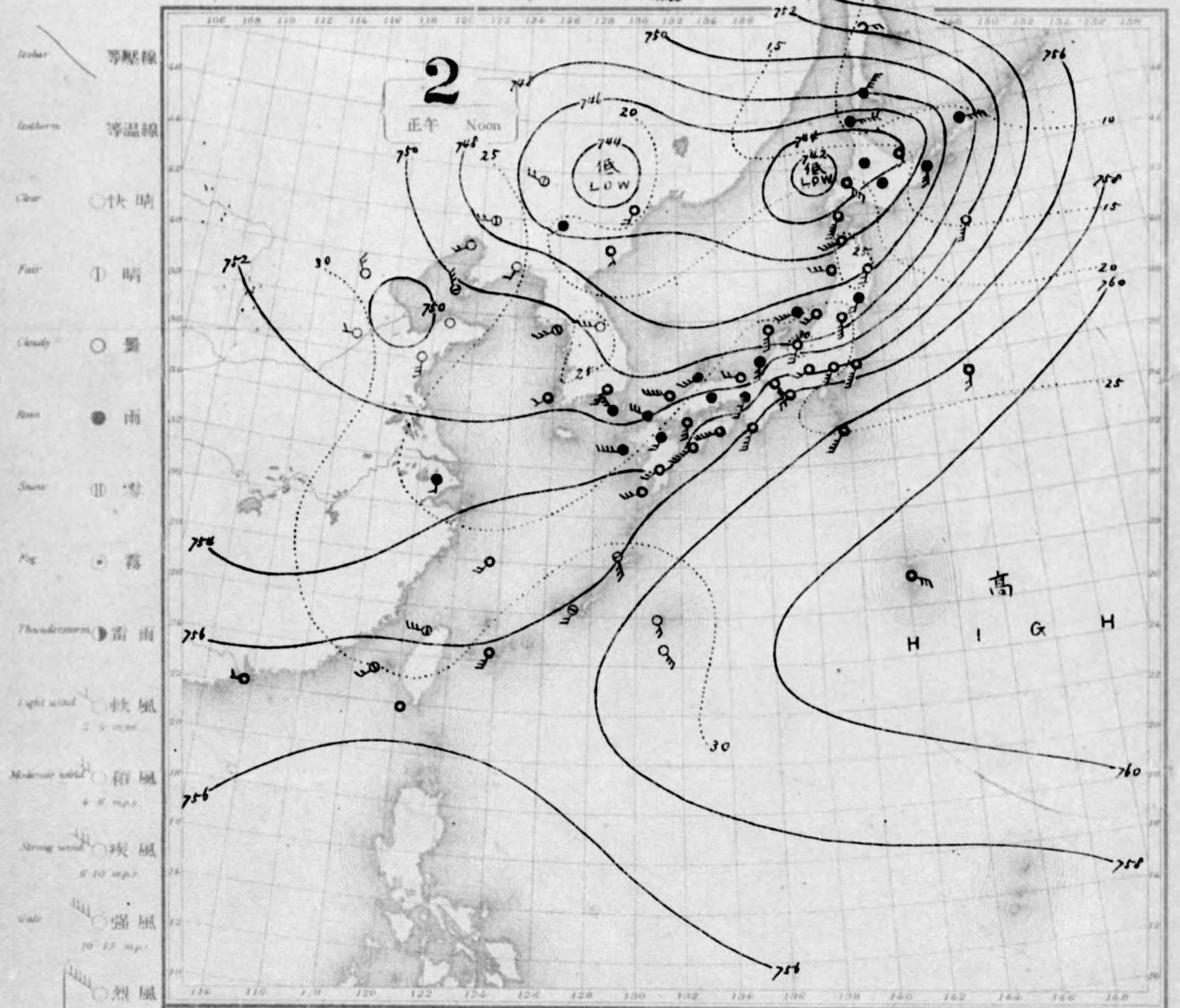
天氣豫報

南西諸島九州南部南海道南部及瀨戶內東海道及
 中山道南西風晴九州北此陸道八與羽原部南
 西風層北陸道及與羽原部南東風層北海道南
 風天氣多





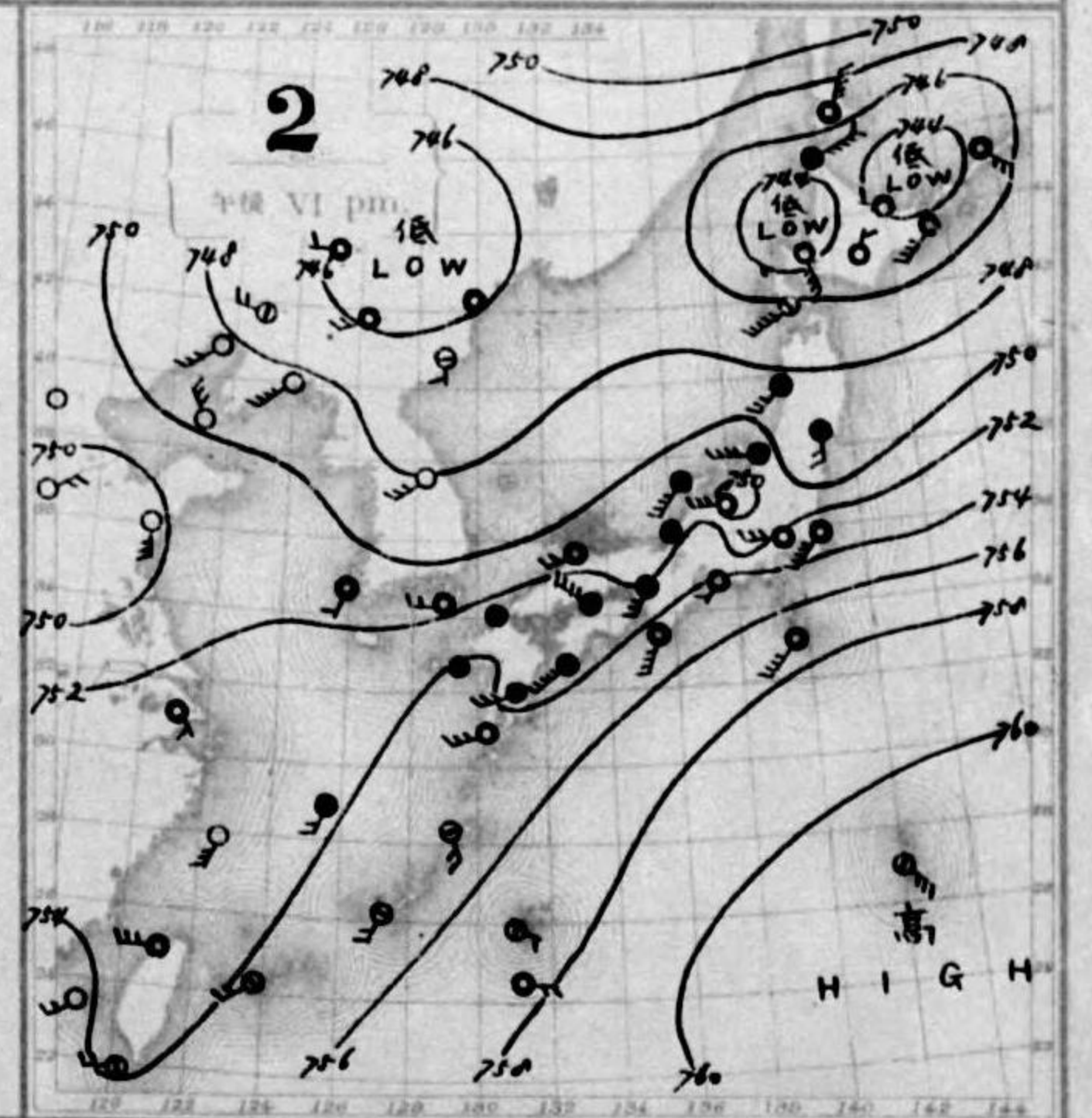
可認物價郵種三第日七月二年七十二百明
行發同一日每行發日一月七年一十正大
號六六七一第圖氣天



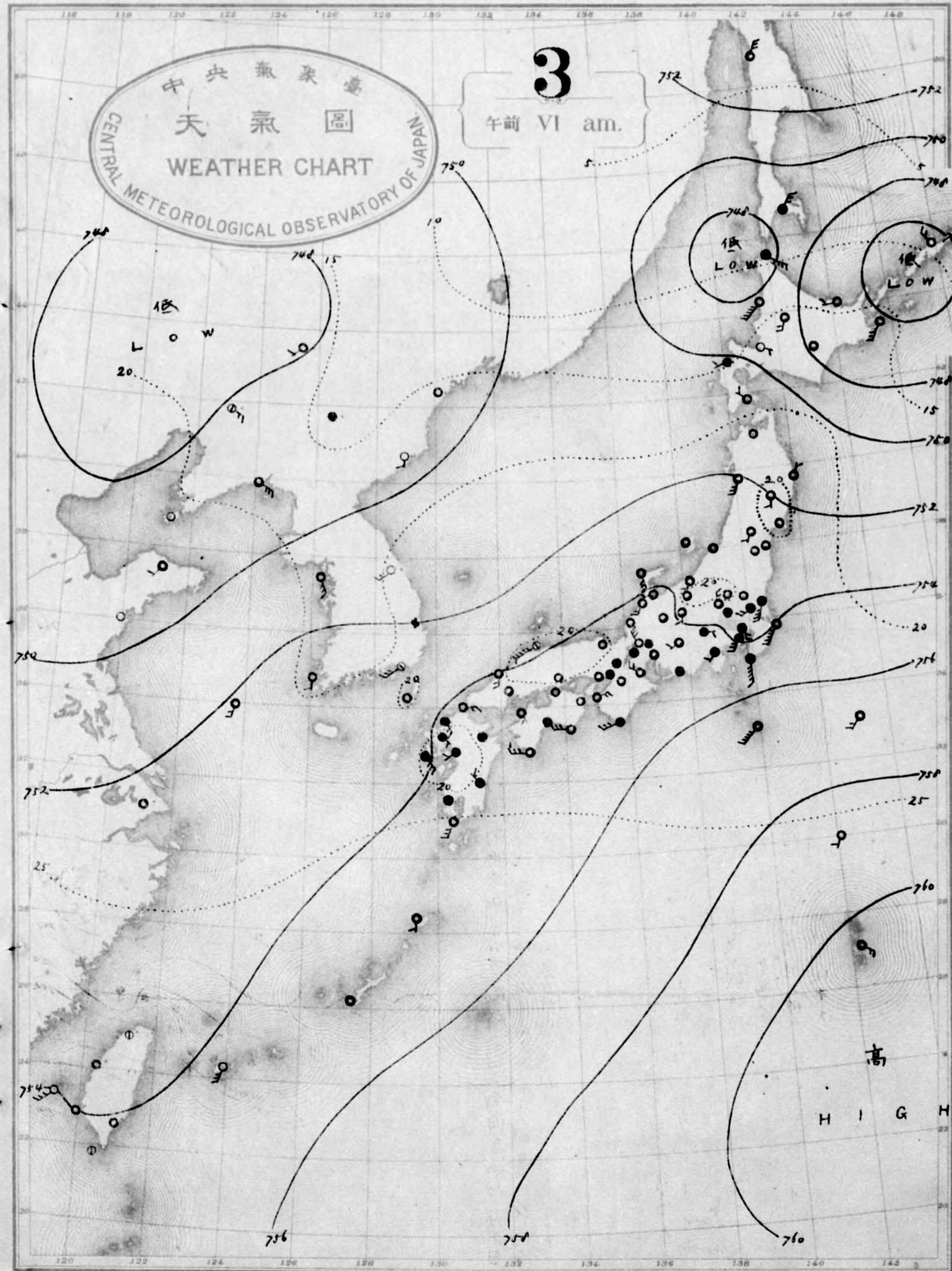
- Isobar 等壓線
- Isotherm 等溫線
- Clear 快晴
- Fair 晴
- Cloudy 曇
- Rain 雨
- Snow 雪
- Fog 霧
- Thunderstorm 雷雨
- Light wind 輕風
- Moderate wind 和風
- Strong wind 疾風
- Gale 強風
- Strong gale 烈風
- Hurricane 颶風

天氣概況
高氣壓依然トシテ小笠原列島ノ南東方洋上ヲ占ム
氣壓七百六十托以上ヲ示ス而シテ北海道東岸ト宋谷
海峽附近ニ低氣壓アリ何レモ東北東ニ進行中ナリ又滿
洲南部ニシテ淺ク低氣壓アリ東行セントス
本邦ニテハ概シテ南西ノ風吹キ九州ヨリ関東ニ至ルマデ
一帯ニ降雨シ其他ノ地方ハ概シテ曇天ナリ朝鮮及
滿洲ニテハ晴曇相半ス

天氣豫報
南西諸島ニ南西ノ風晴九州南海道南部瀨戸内
山陰道東海道及中山道ニ南西ノ風曇北陸道及
奥羽ニ北西ノ風曇北海道ニ北西ノ風天氣良シト

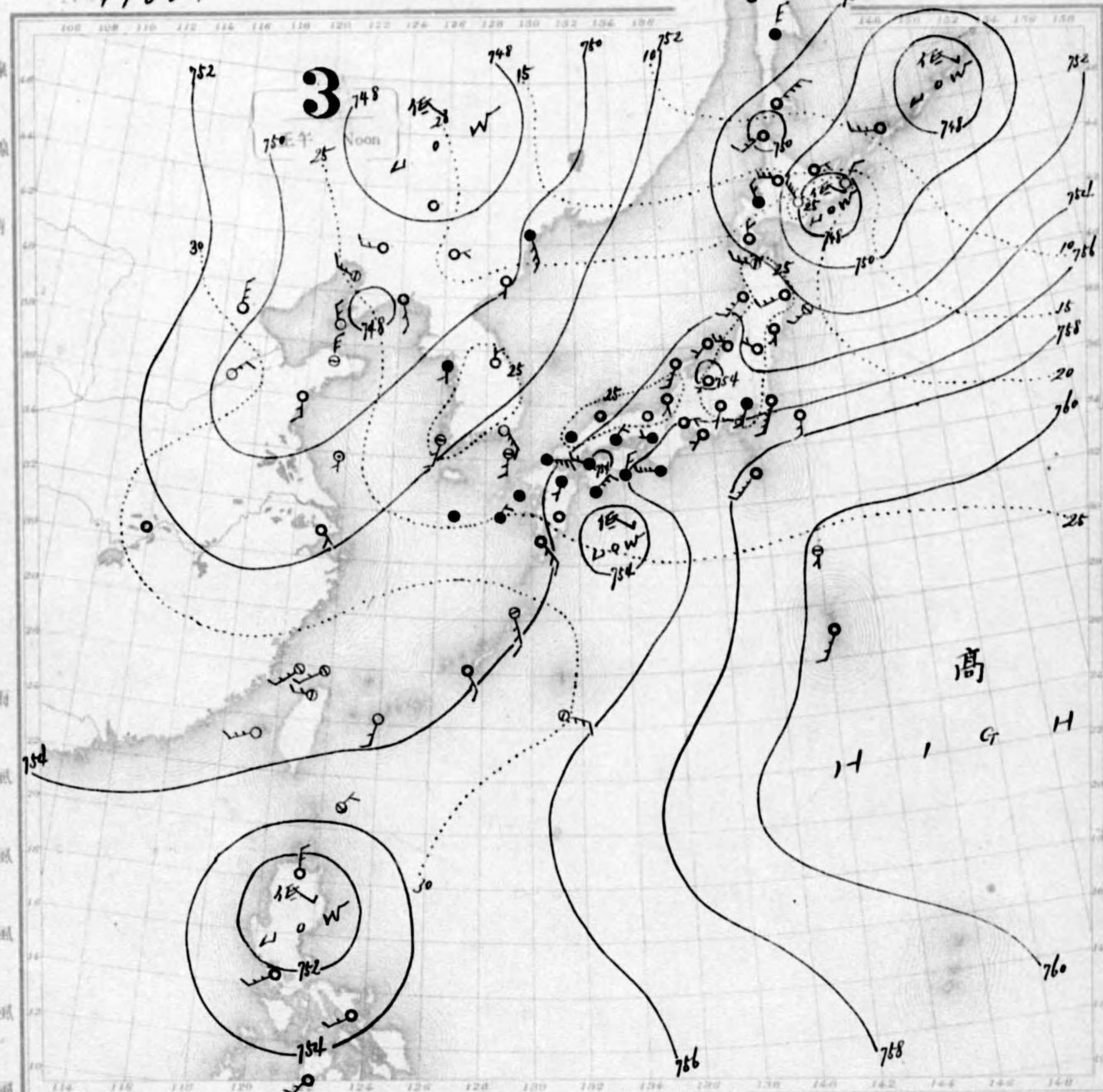


人全所賣販 地圖二十町西日旗橋京市京東 地圖室用衛光風町神
發同全共發郵價定 社會式株刷印華精 者刷印 所行發人行發
署臺氣天中



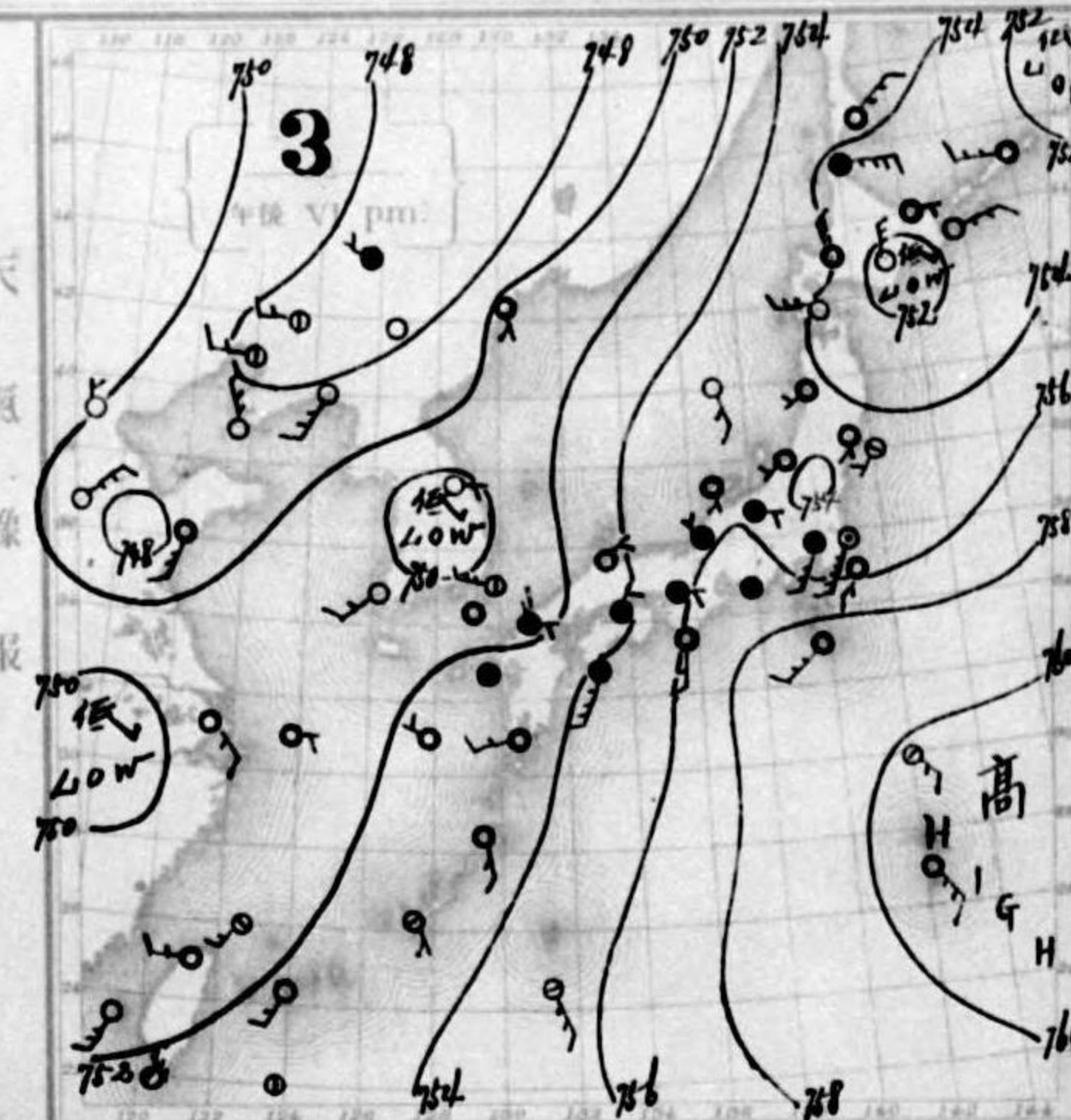
可認物標郵種三第日七月二年七十二治明
行發同一日每行發日五月七年一十正大
號三六六七一第圖氣天

- Isobar 等壓線
- Isotherm 等溫線
- Clear 快晴
- Fair 晴
- Cloudy 曇
- Rain 雨
- Snow 雪
- Fog 霧
- Thunderstorm 雷雨
- Light wind 軟風 (2-4 m.p.s.)
- Moderate wind 和風 (4-9 m.p.s.)
- Strong wind 疾風 (9-19 m.p.s.)
- Gale 強風 (20-29 m.p.s.)
- Strong gale 烈風 (30-39 m.p.s.)
- Very strong gale 烈風 (40-49 m.p.s.)
- Hurricane 颶風 (50 m.p.s.)

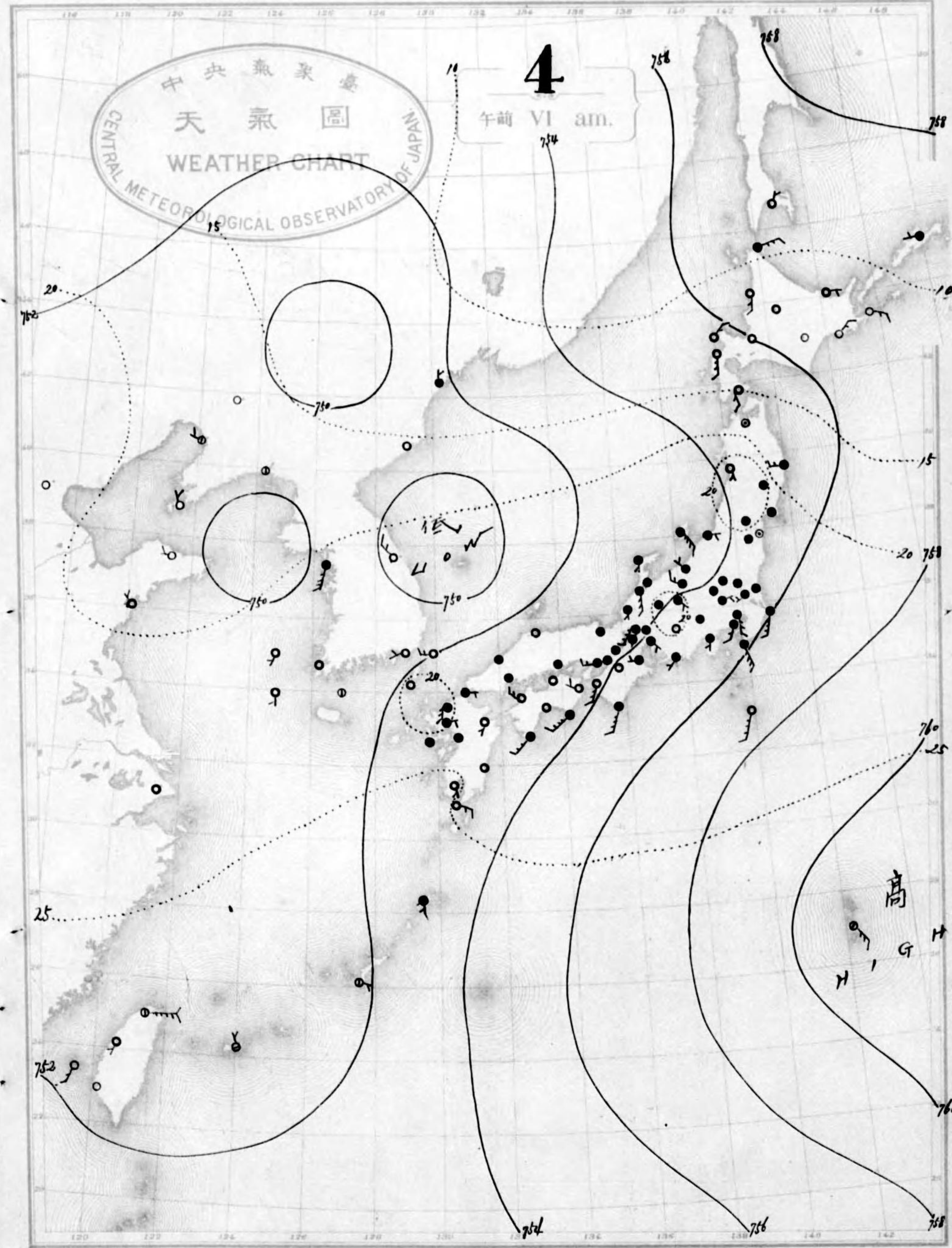


天氣概況
高氣壓依然於小笠原列島附近，伴上之氣也七
面二十一紀之示，日本海南部及黃海淺之低氣壓了
何之東北東進行九州北部，與羽之氣多一帶
二雨天之九州北部，多量降雨，北海道東
部之好晴，所對之朝鮮，極小量之天多滿
洲之好晴。

天氣豫報
南西諸島：南東風，天氣居於九州南海道南部
瀬戶内及山陰道：南東風，雲來海道中山道北陸道
及與羽：南東風，兩北海道：北東風，雲

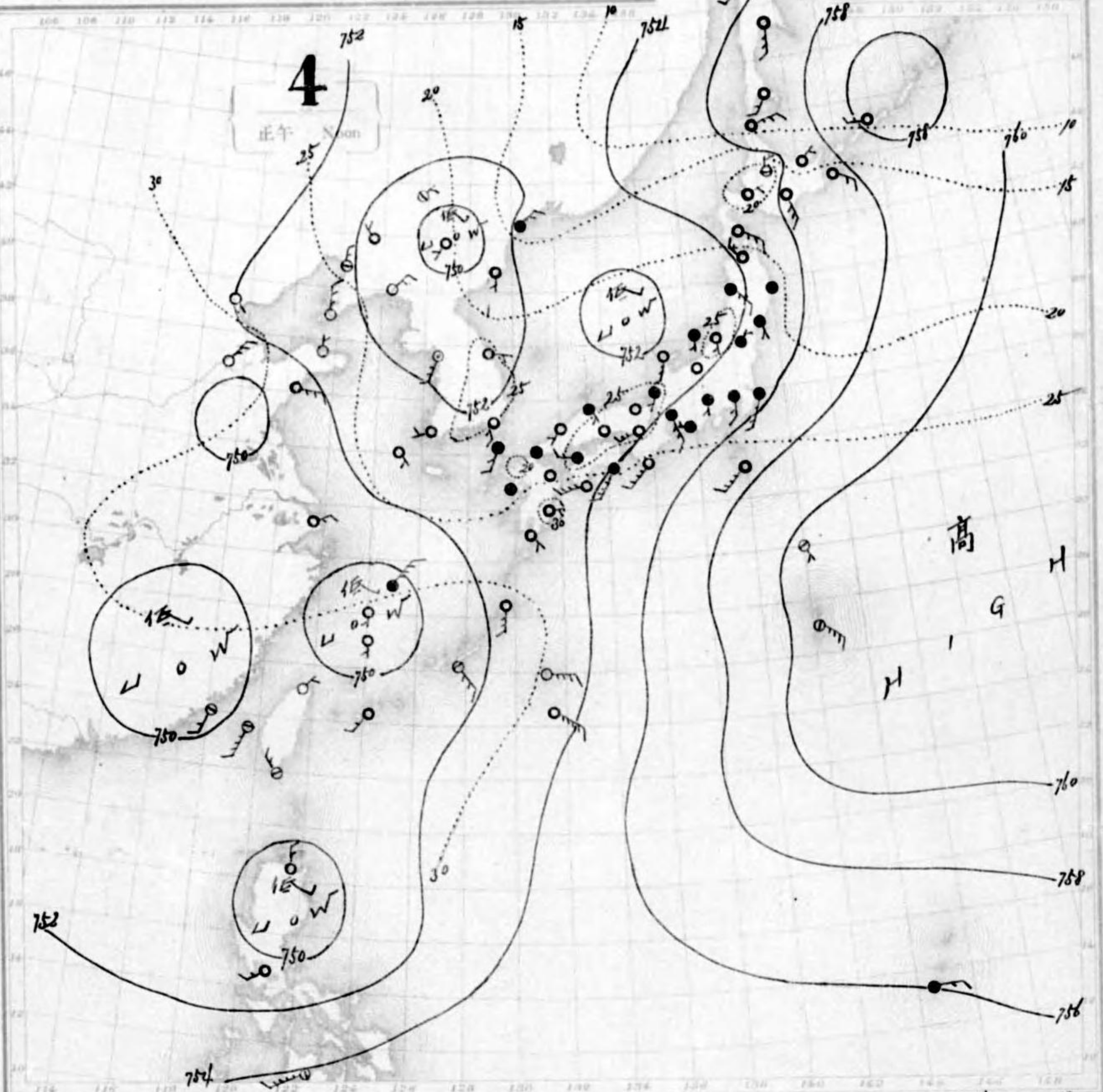


人全所賣販 地圖三十町志日區橋京市京東 地圖寄町街元區町神
發行發人行發 發行發人行發
號三六六七一第圖氣天



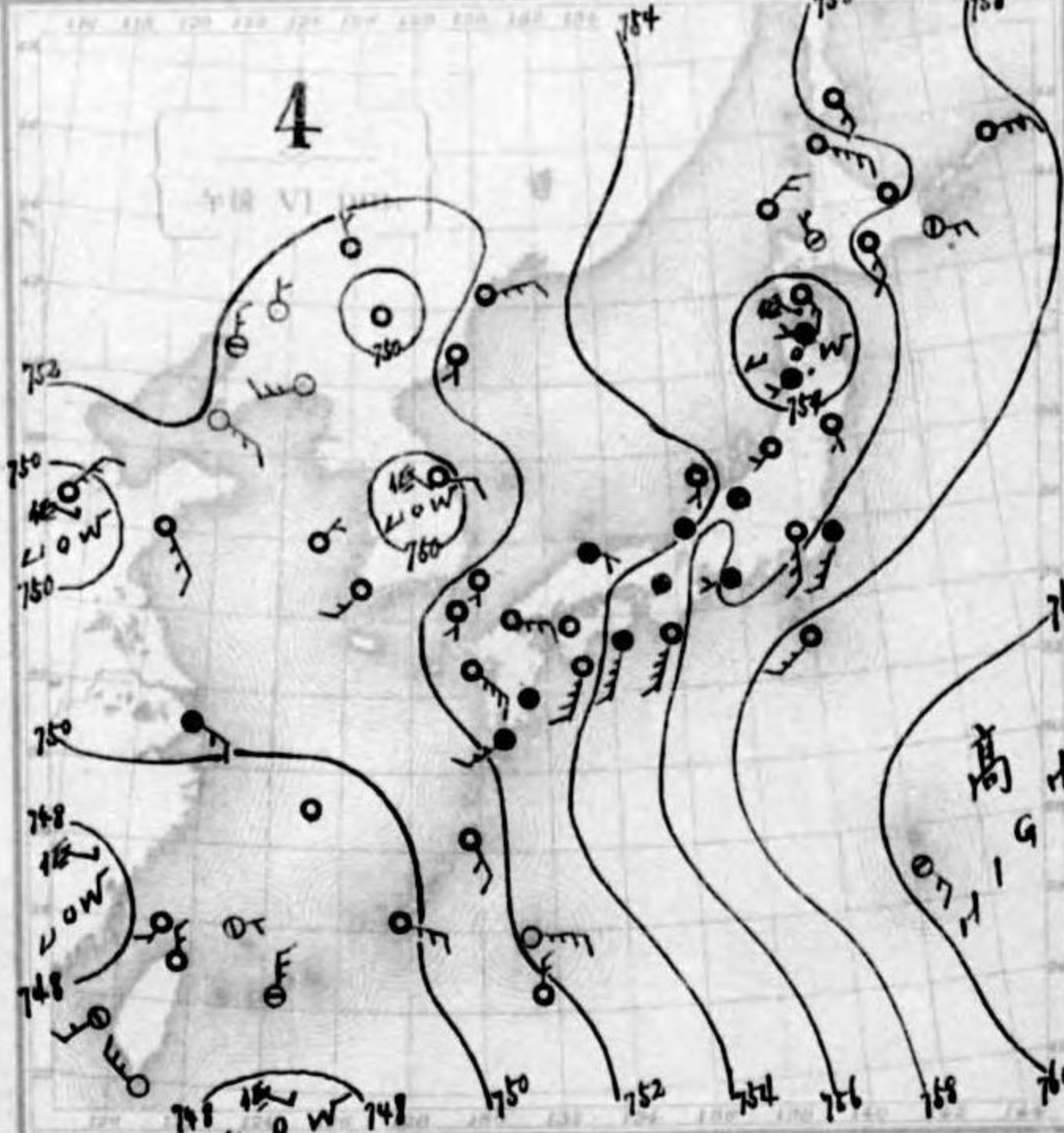
可認物使郵種三第其七月三年七十二治明
行發同一日每行發日 月七年一十正 大
號四六七一第圖氣天

- Isobar 等壓線
- Isotherm 等溫線
- Clear 快晴
- Fair 晴
- Cloudy 曇
- Rain 雨
- Snow 雪
- Fog 霧
- Thunderstorm 雷雨
- Light wind 軟風 0-2 m.p.s.
- Moderate wind 和風 3-10 m.p.s.
- Strong wind 疾風 10-15 m.p.s.
- Gale 強風 15-20 m.p.s.
- Storm 烈風 20-25 m.p.s.
- Strong gale 烈風 25-30 m.p.s.
- Hurricane 颶風 30-40 m.p.s.
- Typhoon 颶風 40 m.p.s.



天氣概況
高氣壓千島方面より小笠原列島附近洋上擴張
シ日本海北部に低氣壓を東北東に進行し又
石垣島南方洋上に颶風頭を昨日未著に移動
シ為日本邦九州と奥羽至北進一帯雨天ニシ
本州中部より多量降雨ノ琉球諸島より
南東風吹下曇天ノ朝鮮東南部曇天ニシ北
部良好晴

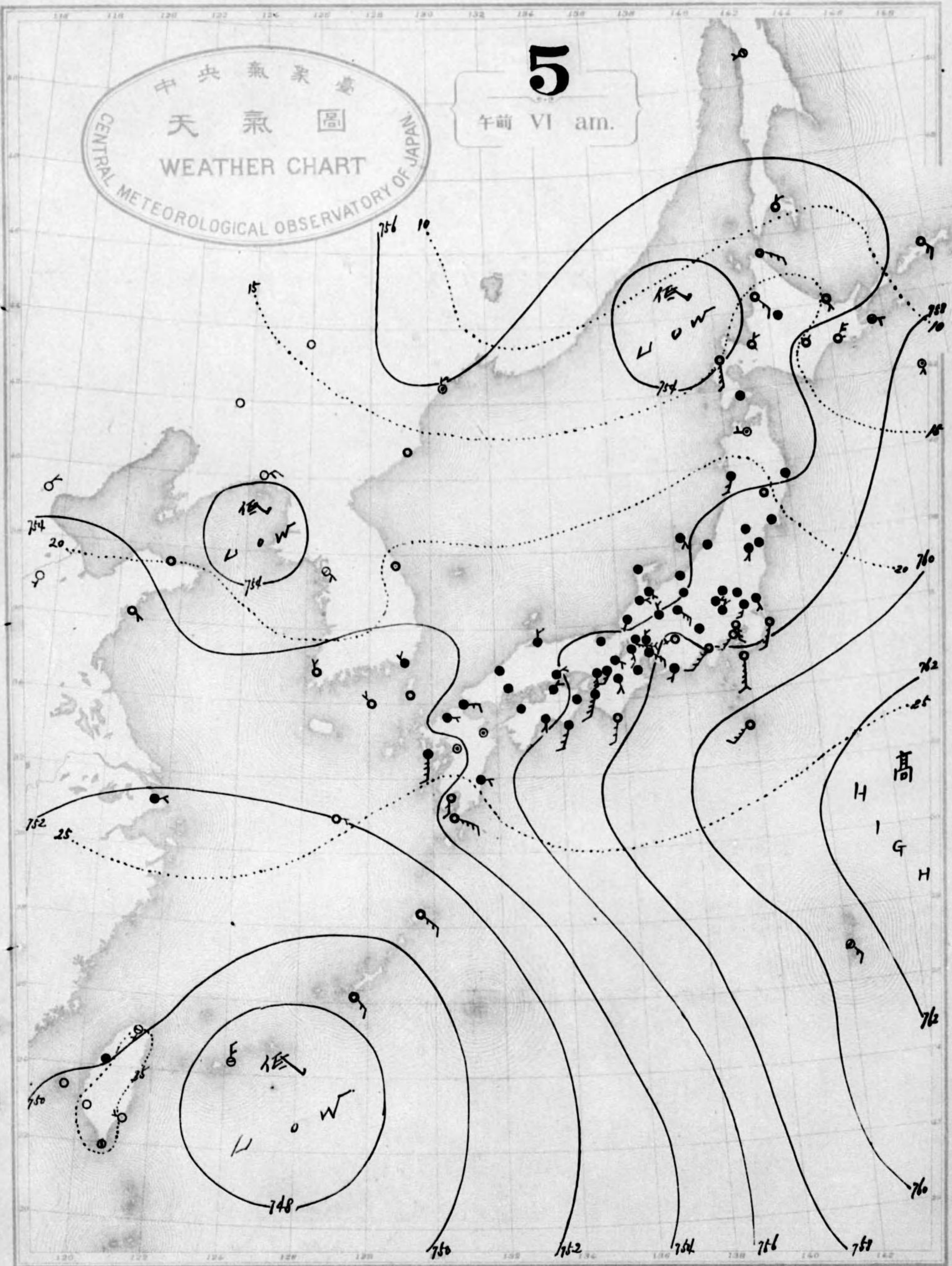
天氣豫報
南西諸島九州南海道南部瀬戸内山陰道北東
風天氣悪シ東海道中山道北陸道及奥羽南東風
兩北海道南東風雲



大正十一年七月
東京市本町三丁目三番地
中央氣象臺
印刷製式社
發行所
東京市本町三丁目三番地
中央氣象臺

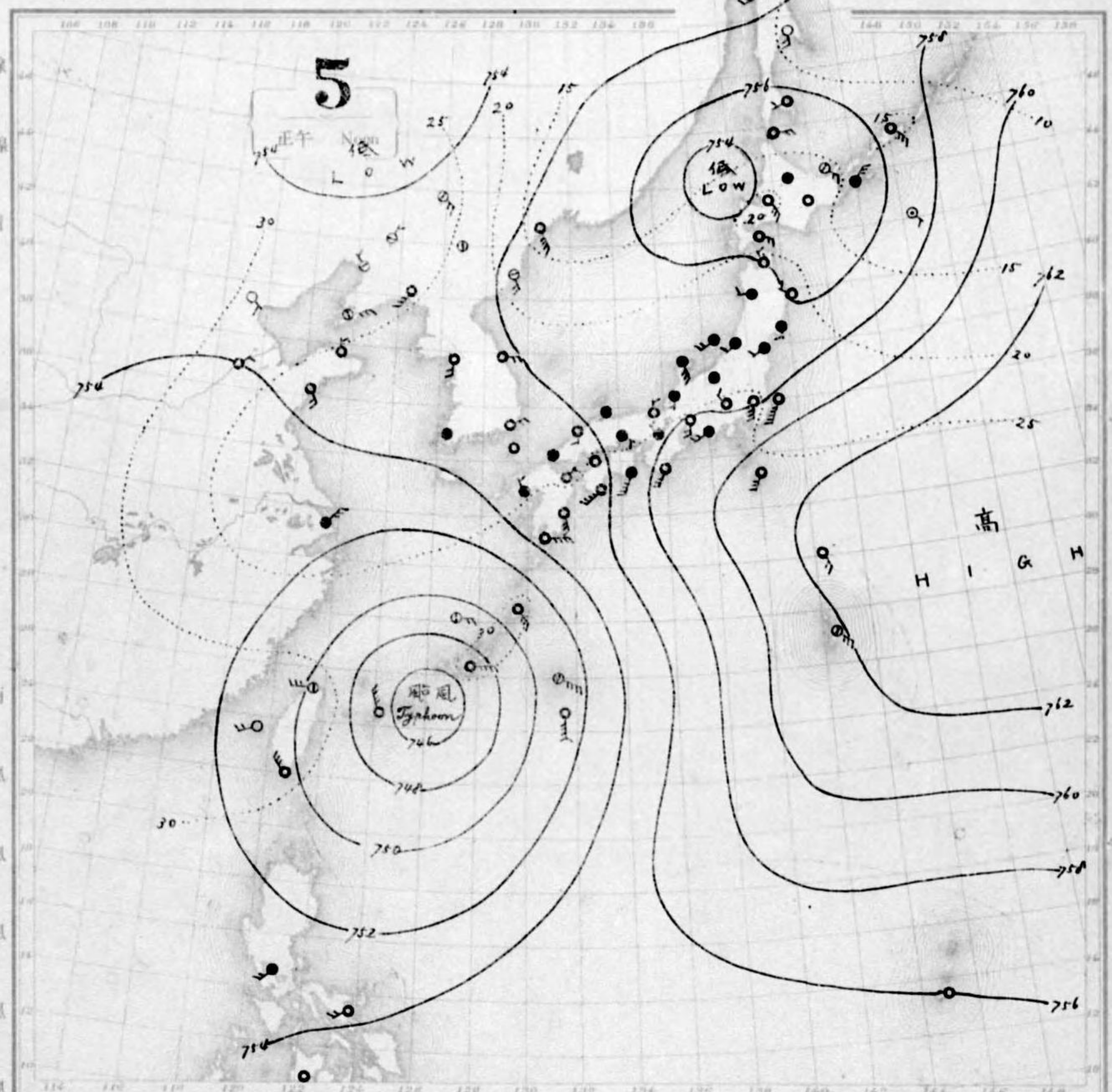
中央氣象臺
天氣圖
WEATHER CHART
CENTRAL METEOROLOGICAL OBSERVATORY OF JAPAN

5
午前 VI am.



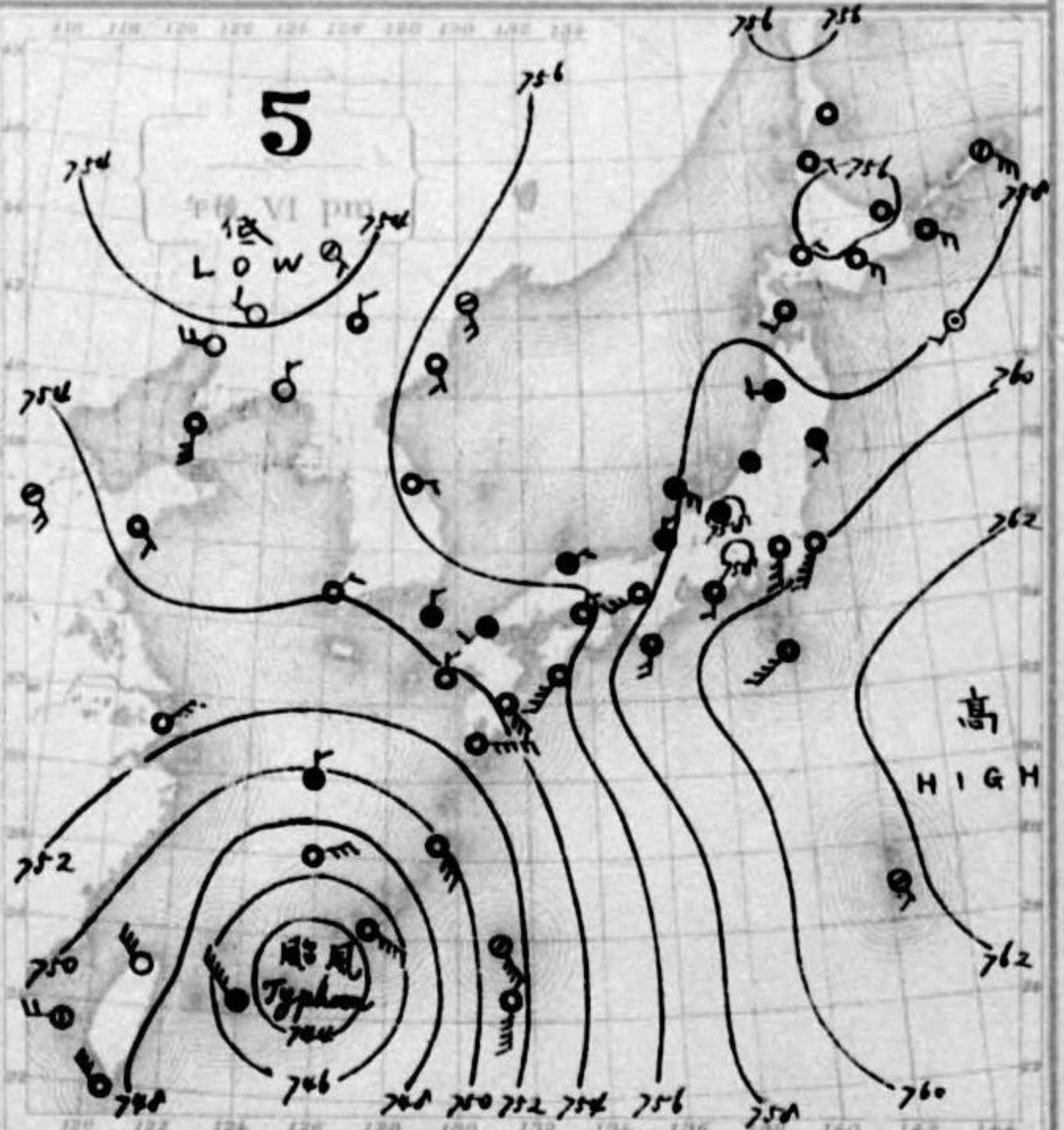
可認物能無種三第日七月三年七二治明
行發同一日每行發日五廿月七年一十正大
號五六六七一第圖圖天

- Isobar 等壓線
- Isotherm 等溫線
- Clear 快晴
- Fair 中晴
- Cloudy 曇
- Rain 雨
- Snow 雪
- Fog 霧
- Thunderstorm 雷雨
- Light wind 輕風
- Moderate wind 和風
- Strong wind 疾風
- Gale 強風
- Strong gale 烈風
- Hurricane 颶風

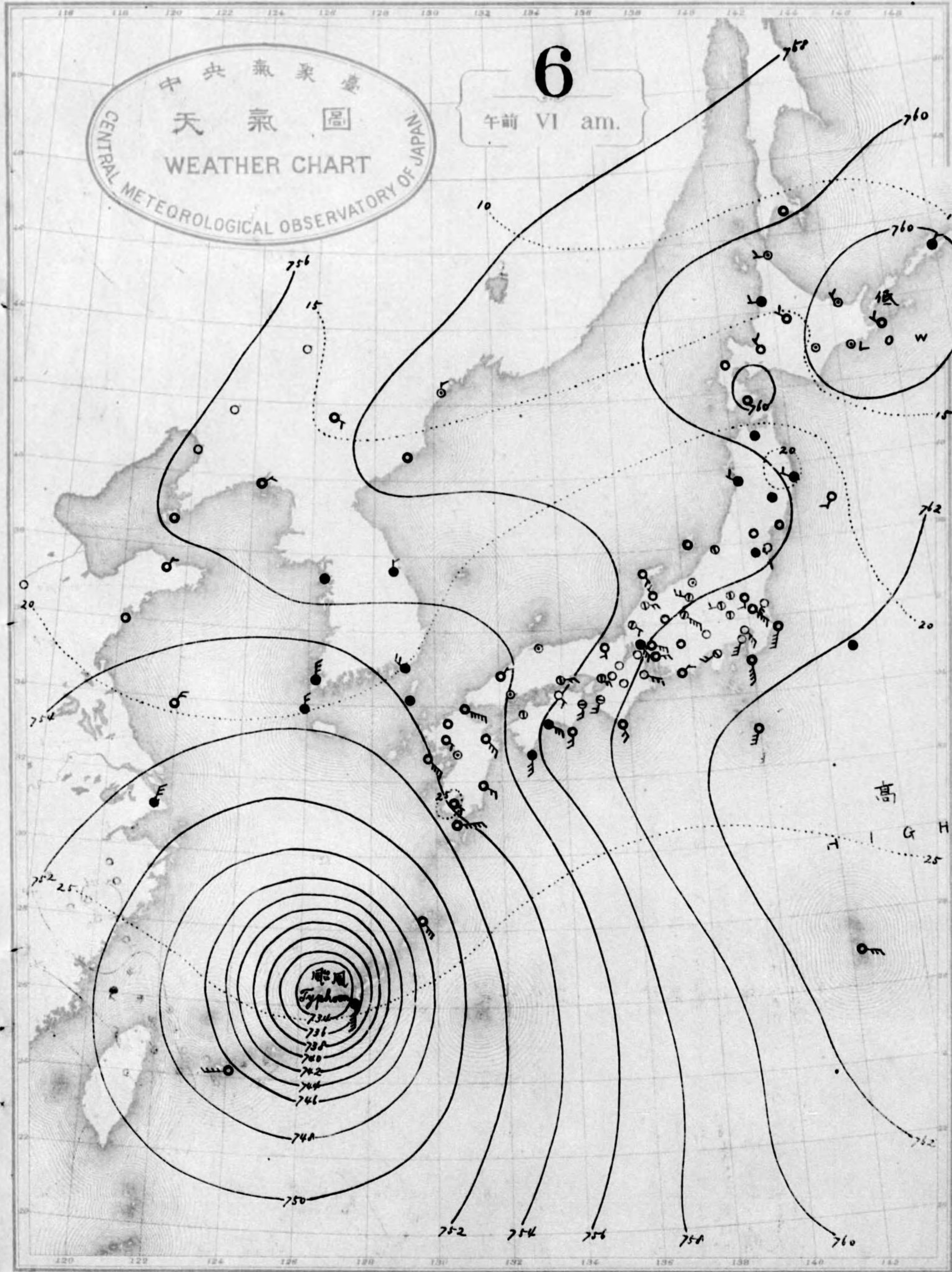


天氣概況
高氣壓依然トシ本邦東方、洋上ニ存シ氣壓七百六十三程
ヲ示ス而シテ昨日石垣島、南方洋上ニ在リテ颶風ハ徐々
北東ニ進行シ現ニ沖繩島、北西方ニ在リ南ハ北東ニ進行中
ナリ之ガ爲メ那覇ニシテ氣壓急降シ琉球諸島ニシテ風雨強
ク九州沿岸ニシテ風勢強シ瀬戸内海及東海通ニハ好晴ト
ナリトシ所ナシカラスト雖モ九州ヨリ北海道ニ至ルマデ一般ニ曇天ニ
シテ奥羽地方ニシテ諸所降雨ニ朝鮮南部ニシテ雨天トナリ
滿洲ニシテ快晴、所多シ

天氣豫報
南西諸島、北西ノ風天氣好シ、九州、南海道南部
瀬戸内及山陰道、北東ノ風風雨強シ、東海道中道
北陸道及奥羽、北東ノ風天氣悪シ、北海道、南
東ノ風天氣悪シ



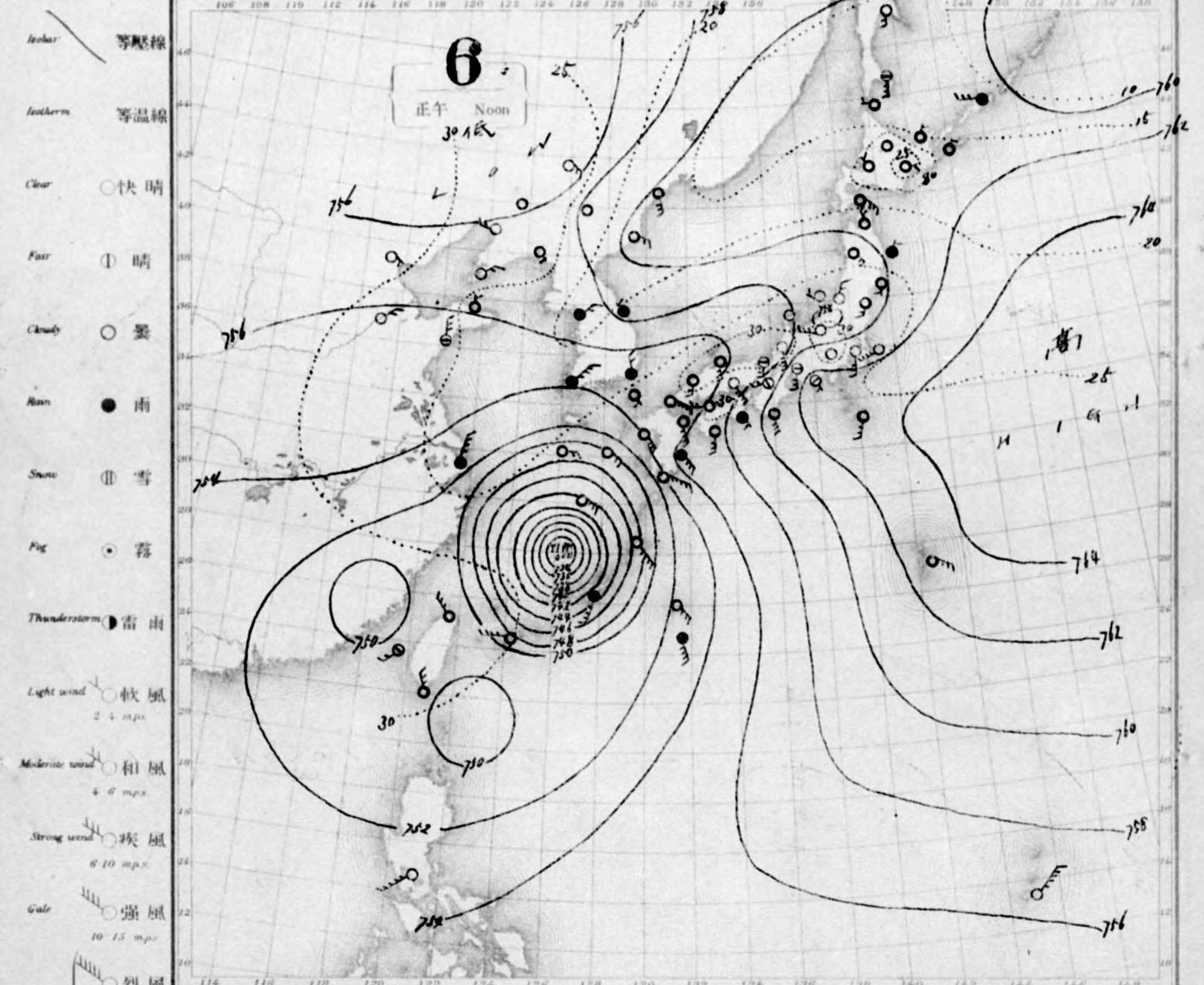
JULY 1922



可認物誌郵種三第日七月三年七十二治明
行發同一日每行發日六月七年一十正大
號六六七一第圖氣天

NO. 17667

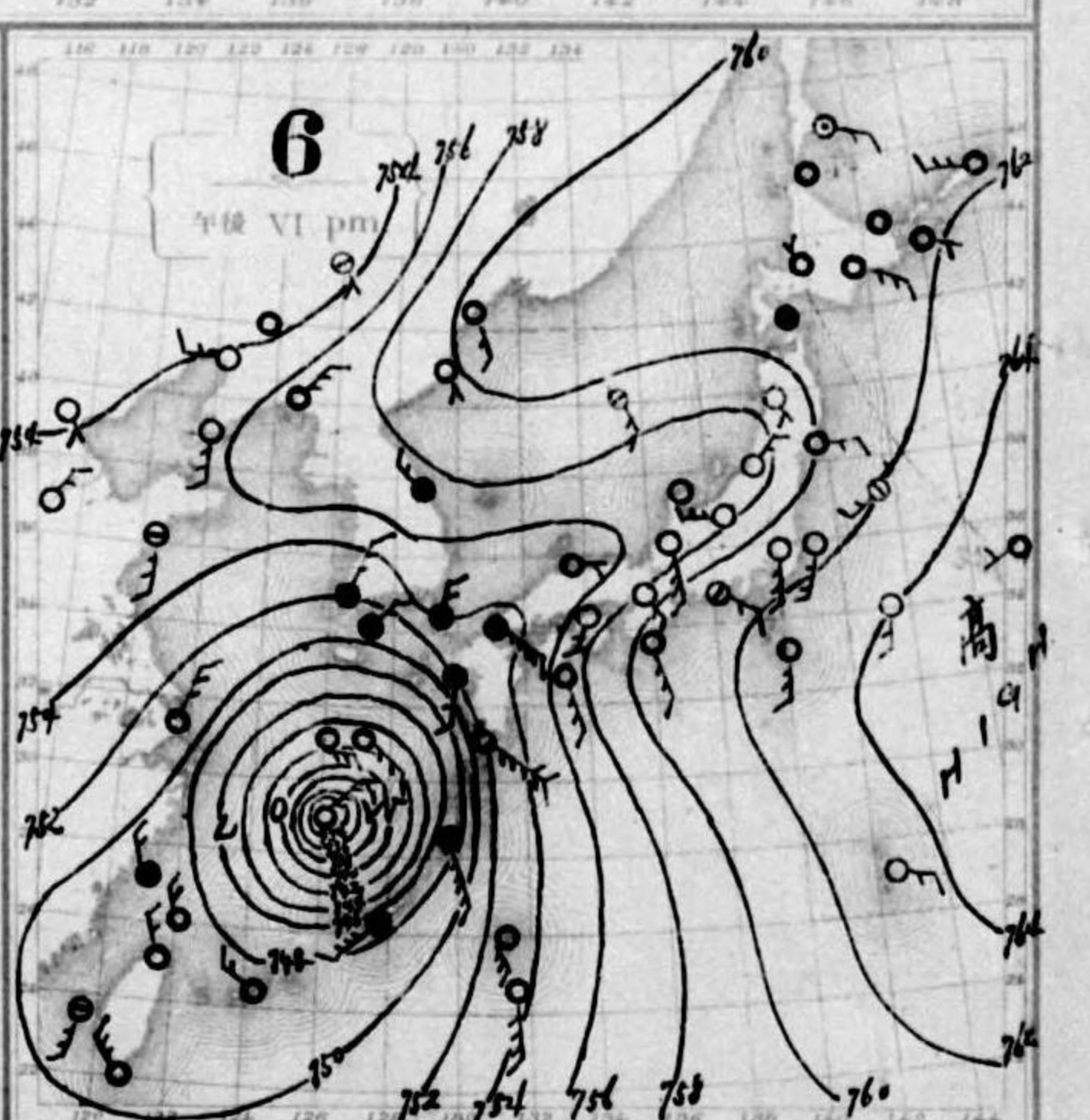
大正十一年七月



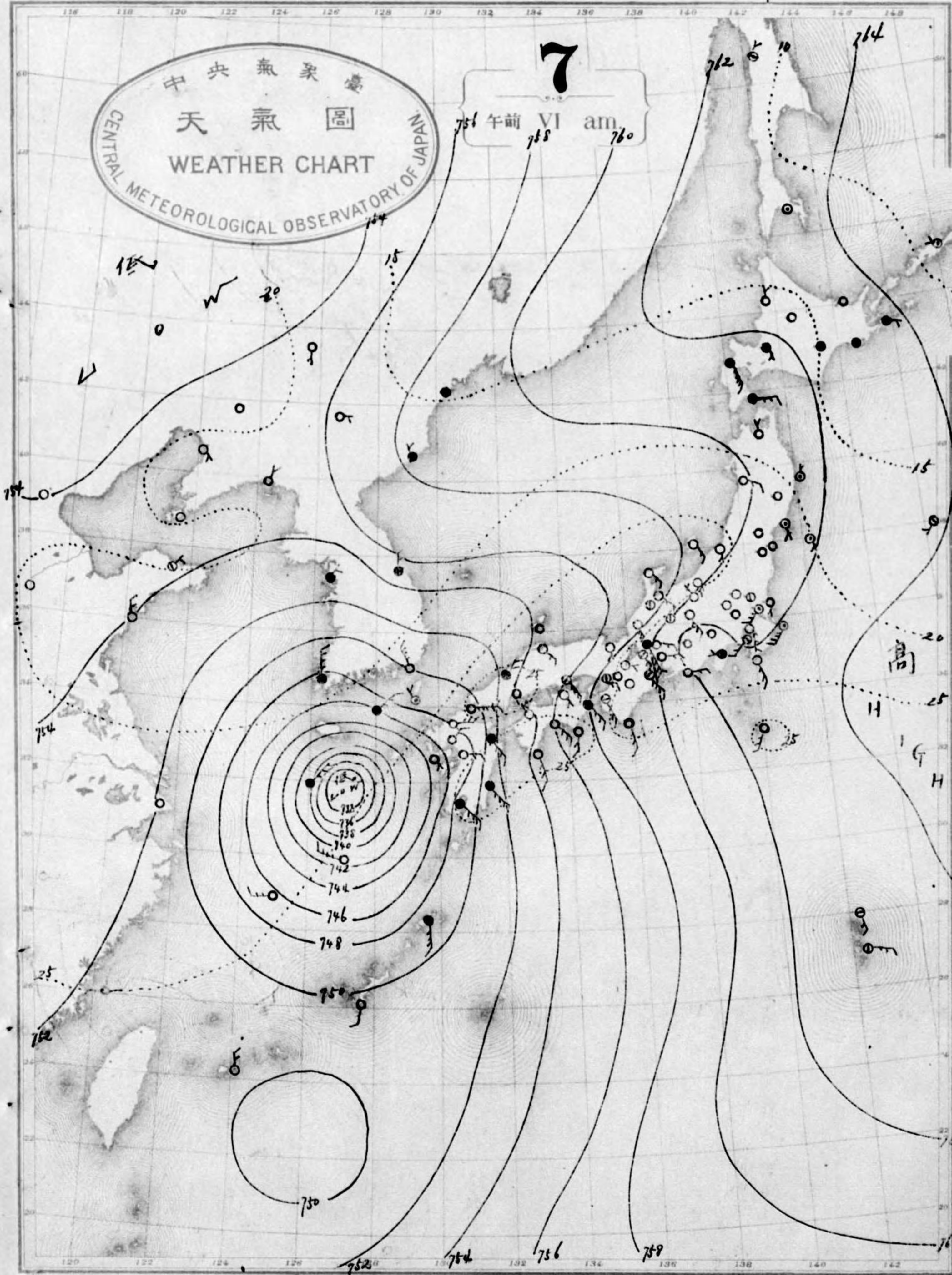
- Isobar 等壓線
- Isotherm 等溫線
- Clear ○快晴
- Fair ⊙晴
- Cloudy ○曇
- Rain ●雨
- Snow ⊖雪
- Fog ○霧
- Thunderstorm ⊖雷雨
- Light wind ○軟風 2-4 m.p.s.
- Moderate wind ○和風 4-8 m.p.s.
- Strong wind ○疾風 8-10 m.p.s.
- Gale ○強風 10-15 m.p.s.
- 烈風 15-20 m.p.s.
- 烈風 20-25 m.p.s.
- 烈風 25-29 m.p.s.
- 颶風 29-35 m.p.s.
- 颶風 35-40 m.p.s.
- Hurricane ○颶風 40 m.p.s.

天氣概況
 高氣壓：依此本邦東方岸上之氣壓七面六
 五托以多示，此風中心濟州島南東方海面上海
 北東一進行，由海東部開來，其
 好所對之其他地方一般雲天多近黃昏
 南東風強，九州及朝鮮南部之暴風雨，琉球
 北部之尚風雨，滿洲之暗雲相連。

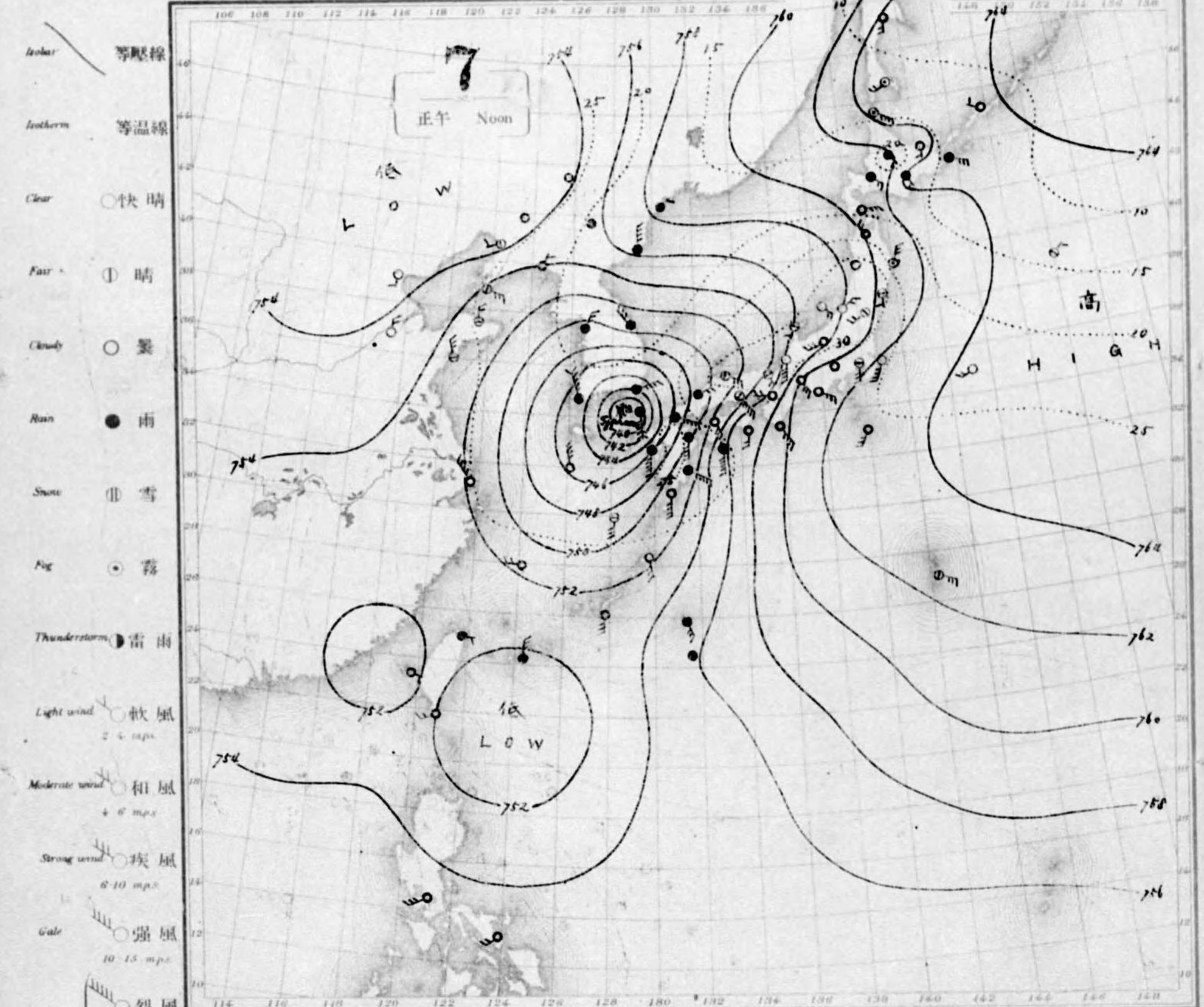
天氣豫報
 南面偏島南風雲九州南海道南部瀨戶及
 山陰道南風雨，東海道中山道北陸道豐
 羽及北海道南東風天氣惡化。



地審三十町宮日區權京市京東
 所行發人行發
 社會式標刷印華精者刷印
 地審市町衛元區町神
 所行發人行發
 臺象氣中




可惡物也郵種二第日七月三年七十二治明
行發回一日每行發日七月一年一十正大
號七六六七一第圖氣天



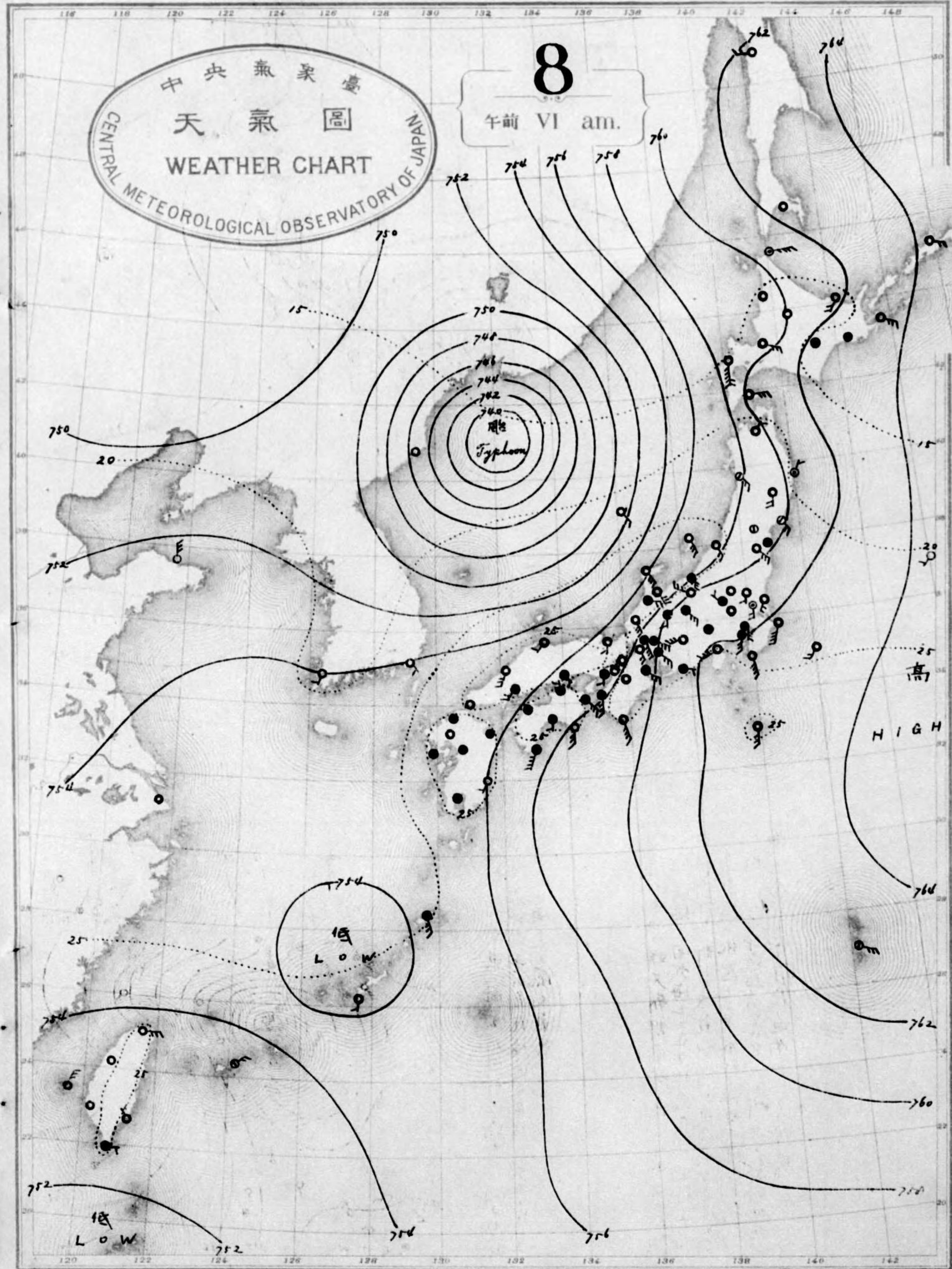
- Isobar 等壓線
- Isotherm 等溫線
- Clear ○快晴
- Fair ○晴
- Cloudy ○曇
- Rain ●雨
- Snow ●雪
- Fog ○霧
- Thunderstorm ●雷雨
- Light wind ○軟風 2-4 m.p.s.
- Moderate wind ○和風 4-8 m.p.s.
- Strong wind ○疾風 8-10 m.p.s.
- Gale ○強風 10-15 m.p.s.
- Strong gale ○烈風 15-20 m.p.s.
- 烈風 20-25 m.p.s.
- 烈風 25-29 m.p.s.
- 颶風 29-35 m.p.s.
- 颶風 35-40 m.p.s.
- 颶風 40 m.p.s.

天氣概況
 颶風中心、昨夕朝鮮南部、掠日本海、今朝浦項、南方海上、在、北東、向、進行、又、東海南部、新、低氣壓、隨、東、北、東、進行、又、又、高氣壓、依然、本、邦、東、方、洋、上、台、九、州、本、邦、中、部、雨、天、所、多、與、羽、以、此、概、不、覺、天、之、北、海、通、南、部、之、降、雨、又

天氣像報
 南、西、諸、島、南、東、風、雲、九、州、南、海、道、南、部、嶺、內、山、除、道、東、海、道、十、山、道、北、陸、道、及、興、羽、南、西、風、雲、北、海、道、南、東、風、大、氣、惡、劣

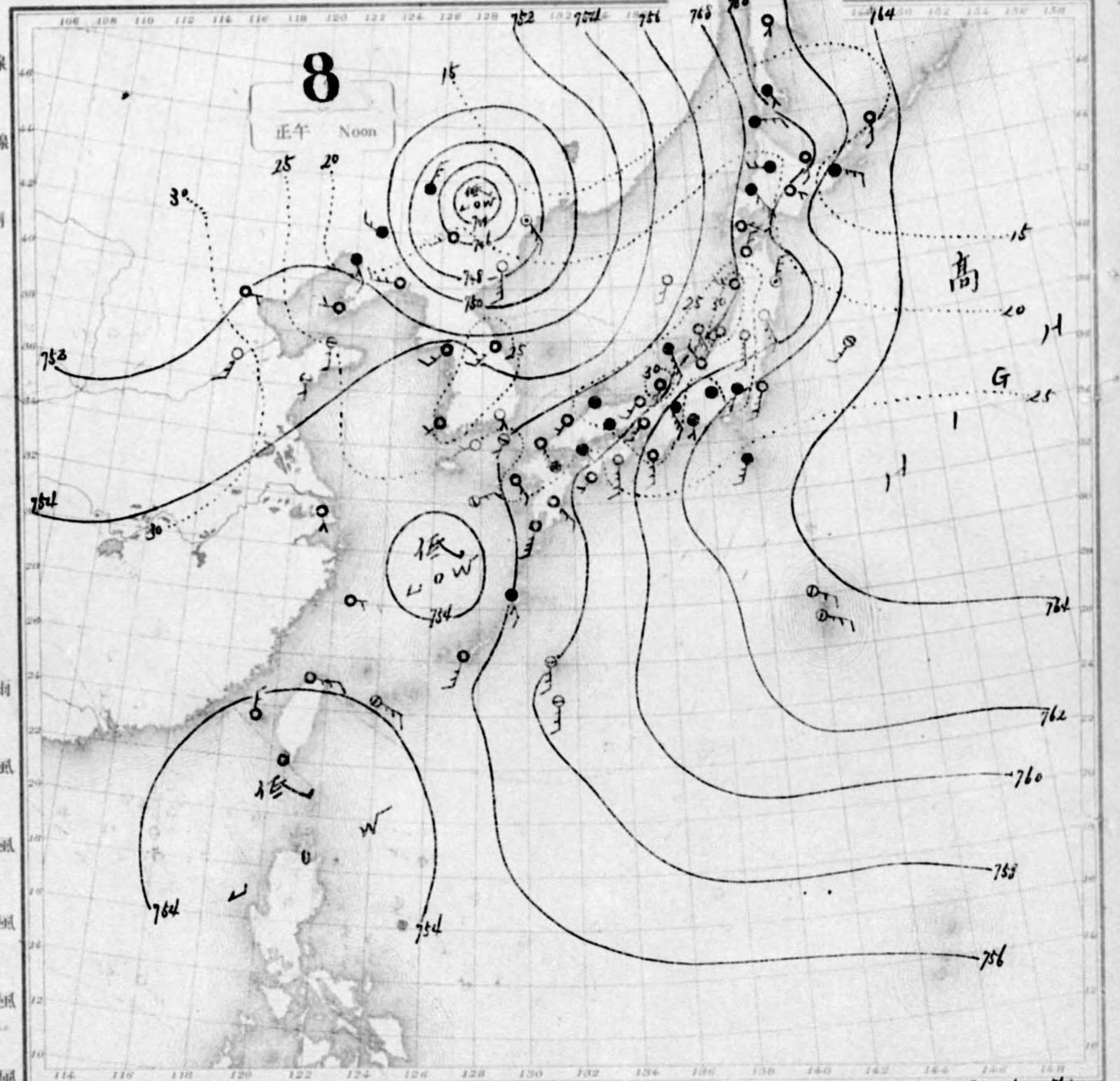


大正十一年七月七日
 東京市區日吉町二十番地 株式會社印刷精者
 東京市區元町一丁目 東京市區元町一丁目 東京市區元町一丁目



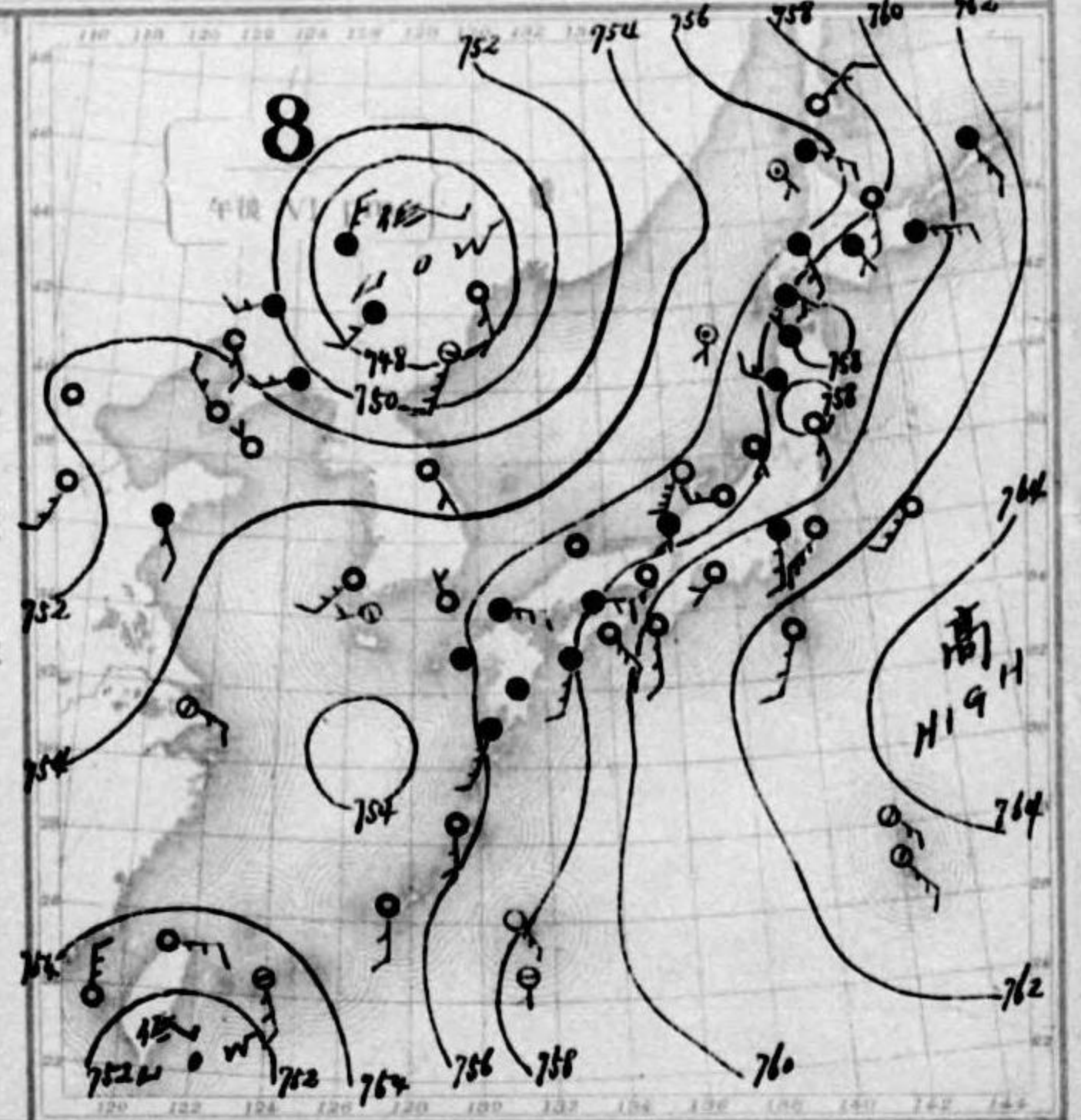
可認物德郵種三第日七月二年七十二百明
行發同一日每行發日八月七年一十正大
號八六七一第圖氣天

- Isobar 等壓線
- Isotherm 等溫線
- Clear ○快晴
- Fair ⊕晴
- Cloudy ○曇
- Rain ●雨
- Snow ⊖雪
- Fog ○霧
- Thunderstorm ●雷雨
- Light wind ○軟風 2-4 m.p.s.
- Moderate wind ○和風 4-6 m.p.s.
- Strong wind ○疾風 6-10 m.p.s.
- Gale ○強風 10-15 m.p.s.
- 烈風 15-20 m.p.s.
- Strong gale ○烈風 20-25 m.p.s.
- 烈風 25-29 m.p.s.
- 颶風 29-35 m.p.s.
- Hurricane ○颶風 35-40 m.p.s.
- 颶風 40 m.p.s.

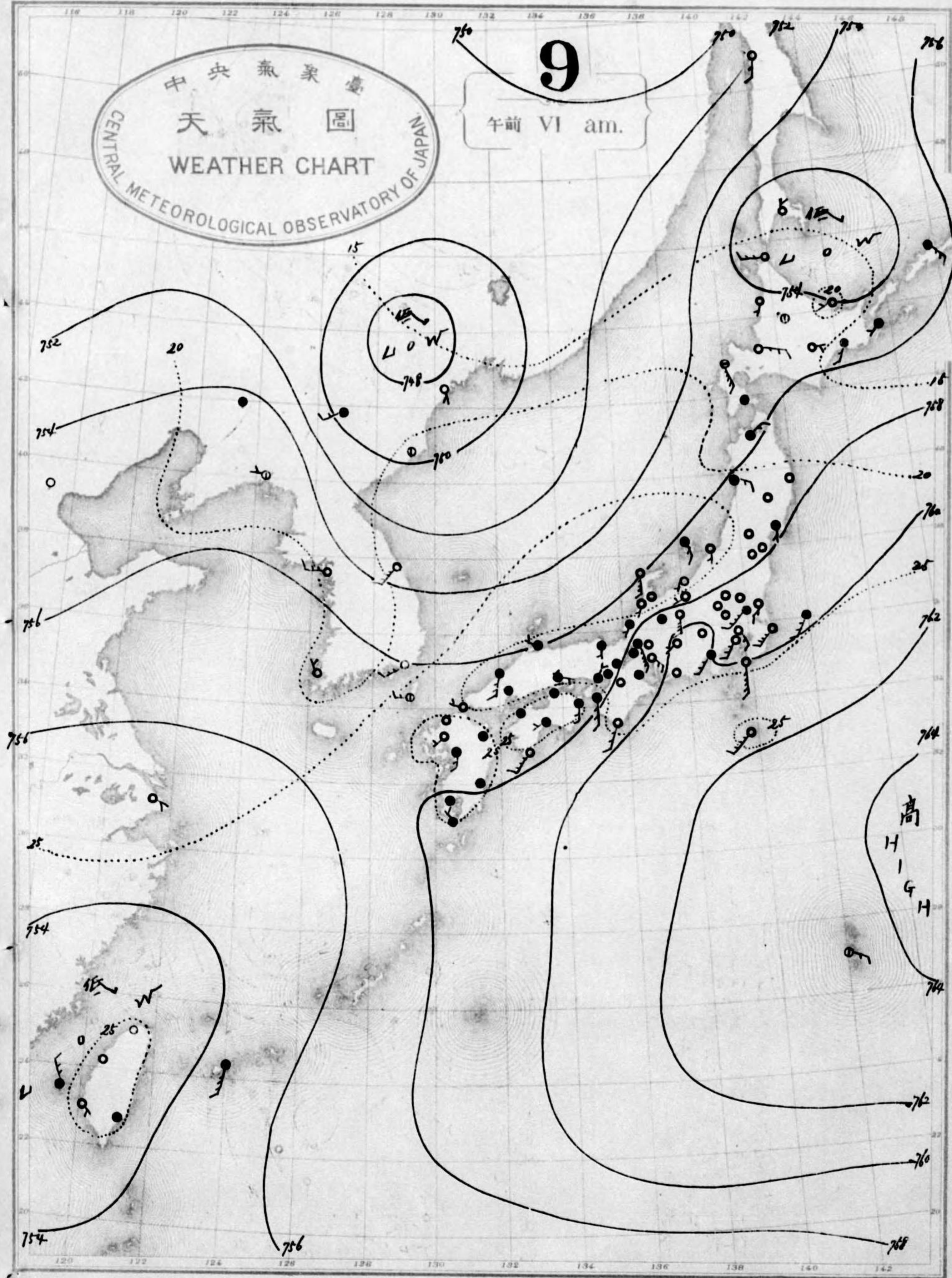


天氣概況
南氣壓、小笠原列島東方洋上存其一端本
邦南海岸、迤邐、颶風沿岸、北東、
進行中、正午、全同概、南、西南風、吹、
最大、九、附近、附近、兩天、所、北、
引、與、羽、兩、部、立、了、了、北、海、道、東、岸、
大、連、濱、港、生、了、

天氣豫報
南、西、諸、島、及、北、海、道、南、東、風、層、九、州、南、海、道、南、
部、瀨、戶、內、海、道、東、海、道、中、山、道、北、陸、道、及、與、羽、
南、西、風、層、

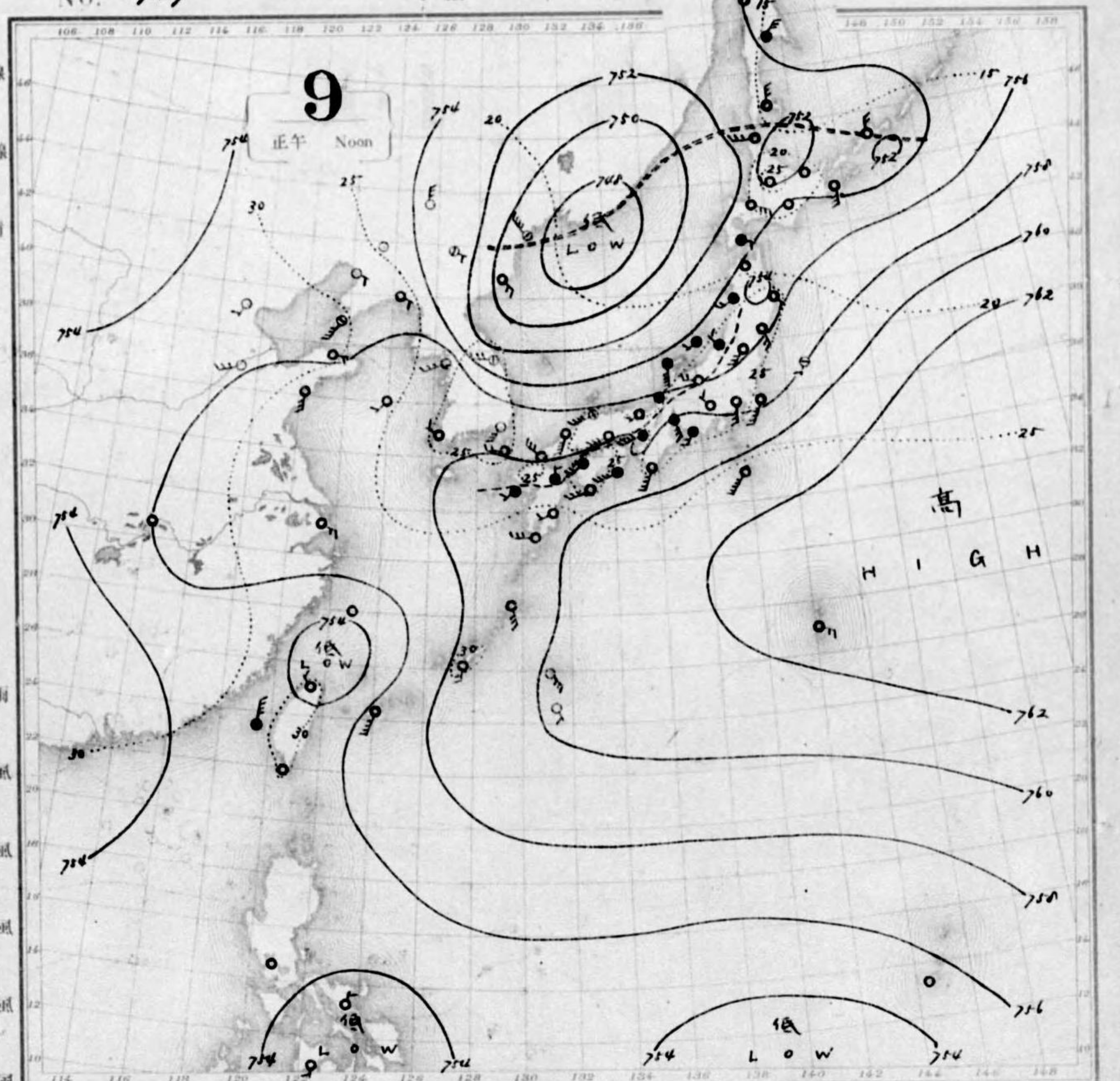


人全所商販 地番三十町西日區橋京市京東 地番在町街元區町橋
所行發人行發 所行發人行發
號四全共種郵備定 社會式株刷印華精 者刷印
號象圖中中



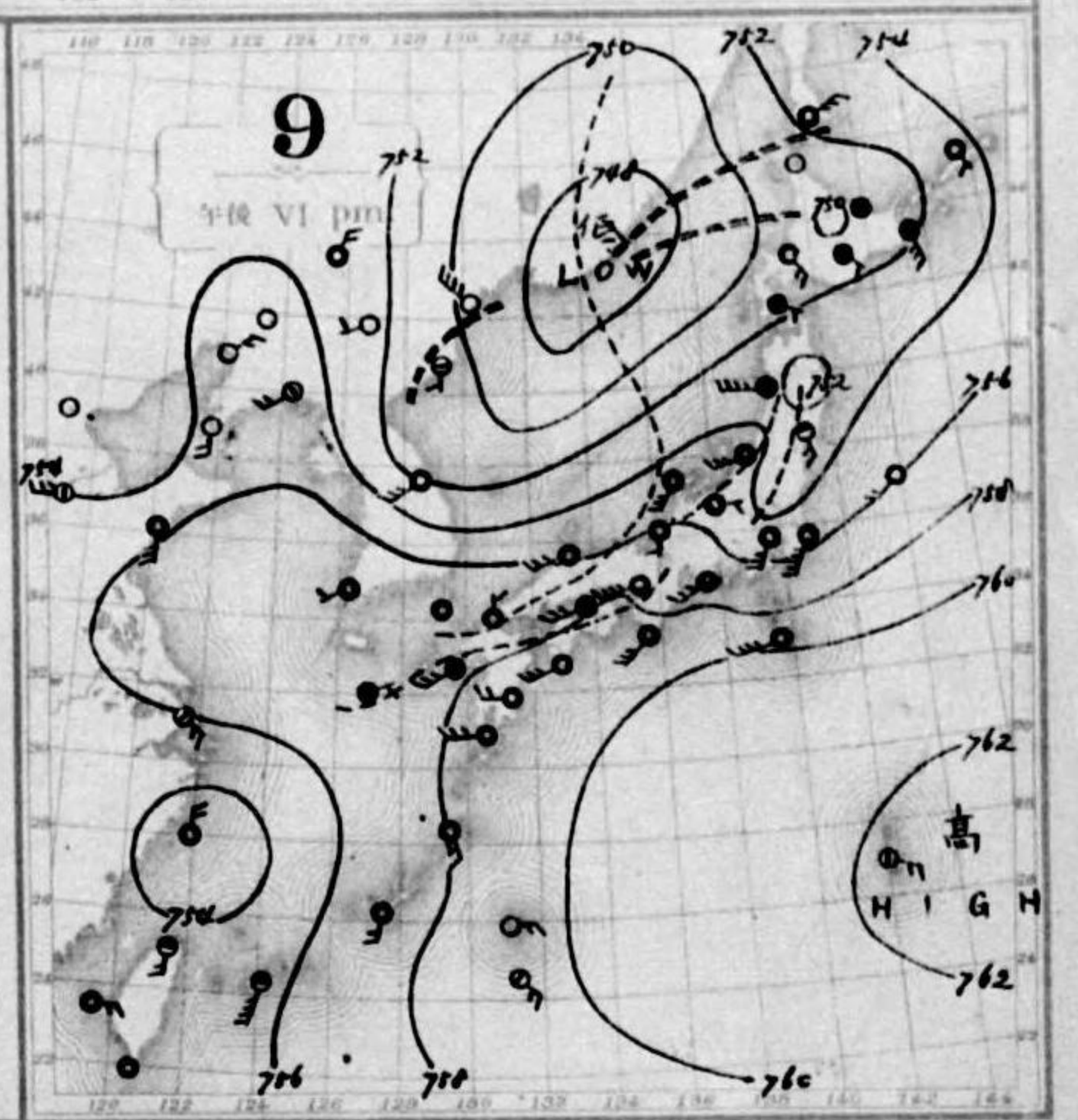
可認物德郵種三第日七月三年七十二治明
行發同一日每行發日九月七年二十正大
號九六六七一第圖氣天

- Isobar 等壓線
- Isotherm 等溫線
- Clear ○快晴
- Fair ①晴
- Cloudy ○曇
- Rain ●雨
- Snow ❷雪
- Fog ○霧
- Thunderstorm 雷雨
- Light wind 軟風 2-4 m.p.s.
- Moderate wind 和風 4-8 m.p.s.
- Strong wind 疾風 8-10 m.p.s.
- Gale 強風 10-15 m.p.s.
- Strong gale 烈風 15-20 m.p.s.
- 烈風 20-25 m.p.s.
- 烈風 25-29 m.p.s.
- 颶風 29-35 m.p.s.
- 颶風 35-40 m.p.s.
- Hurricane 颶風 40 m.p.s.



天氣概況
低氣壓示度七四八純ニシテ國後島ノ北方ニマリ東
北東ニ進行中ナリ為ノニ北海道樺太ニ於テ所
降雨アリ關東ヨリ九州ニ至リ帯狀ナリ降
雨ニ域アリ其他各地方ハ概テ曇天ナリ

天氣豫報
南西諸島九州北却山陰道及興利東部ハ南西風
曇九州南却南海道南却瀬戸内東海道及中
山道ハ南西風雨北陸道與羽西却及北海道ハ南
西風天氣良シク

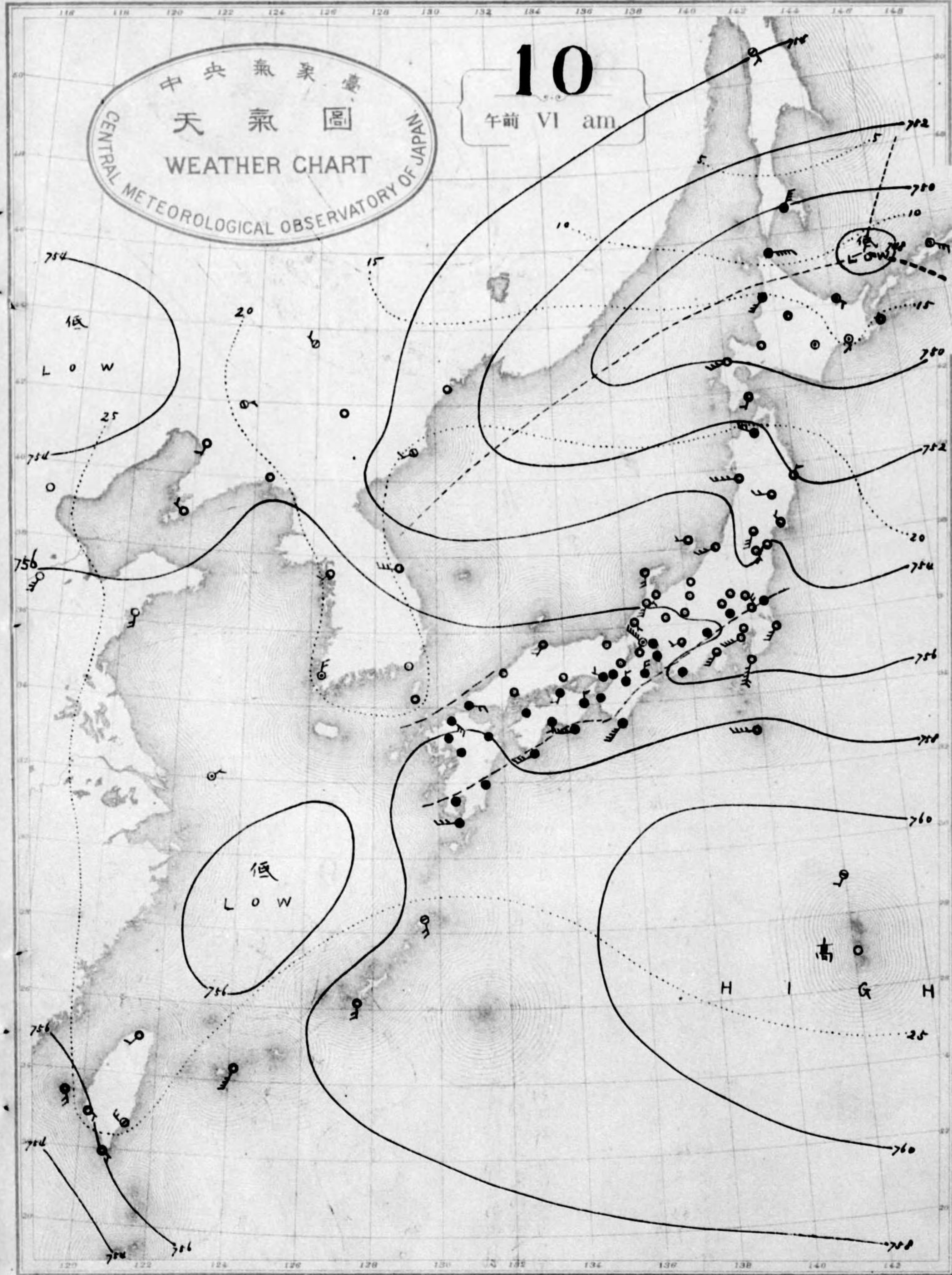


大正十一年七月
地審三十町吉日區橋京市早東
所行發人行發
製四全共報郵備定 社會式株刷印華精 者刷印
臺象氣中

JULY 1922

中央氣象臺
天氣圖
WEATHER CHART
CENTRAL METEOROLOGICAL OBSERVATORY OF JAPAN

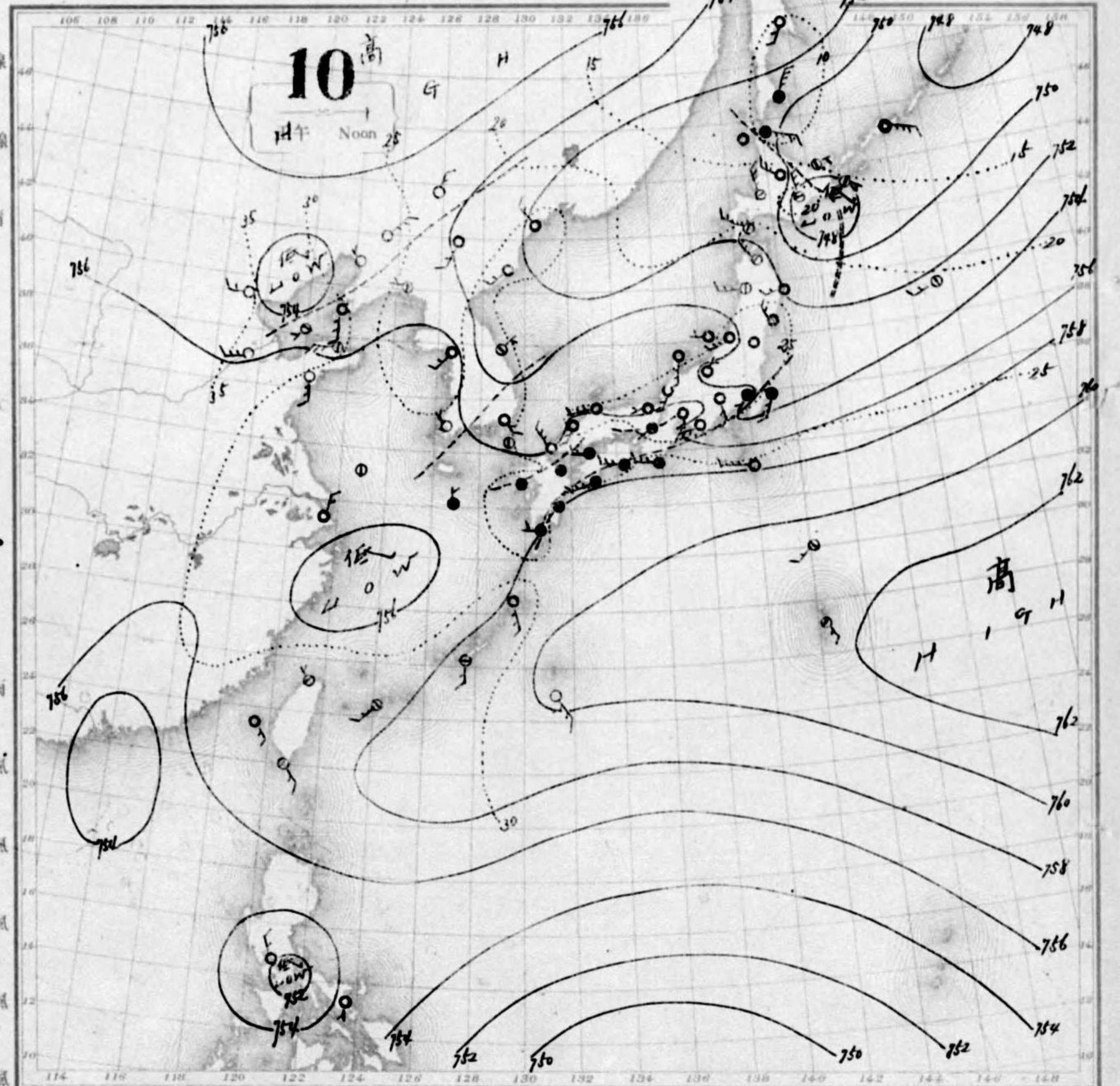
10
午前 VI am



可認物使郵種三第日七月三年七十二治明
行發同一日每行發日十月七年一十正大
號〇七六七一第圖氣天

NO 7671 大正十一年七月

- Isobar 等壓線
- Isotherm 等溫線
- Clear 快晴
- Fair 晴
- Cloudy 曇
- Rain 雨
- Snow 雪
- Fog 霧
- Thunderstorm 雷雨
- Light wind 軟風 (0-4 m.p.s.)
- Moderate wind 和風 (4-9 m.p.s.)
- Strong wind 疾風 (9-19 m.p.s.)
- Gale 強風 (19-25 m.p.s.)
- Strong gale 烈風 (25-29 m.p.s.)
- Hurricane 颶風 (29-35 m.p.s.)
- Hurricane 颶風 (35-40 m.p.s.)
- Hurricane 颶風 (40 m.p.s.)



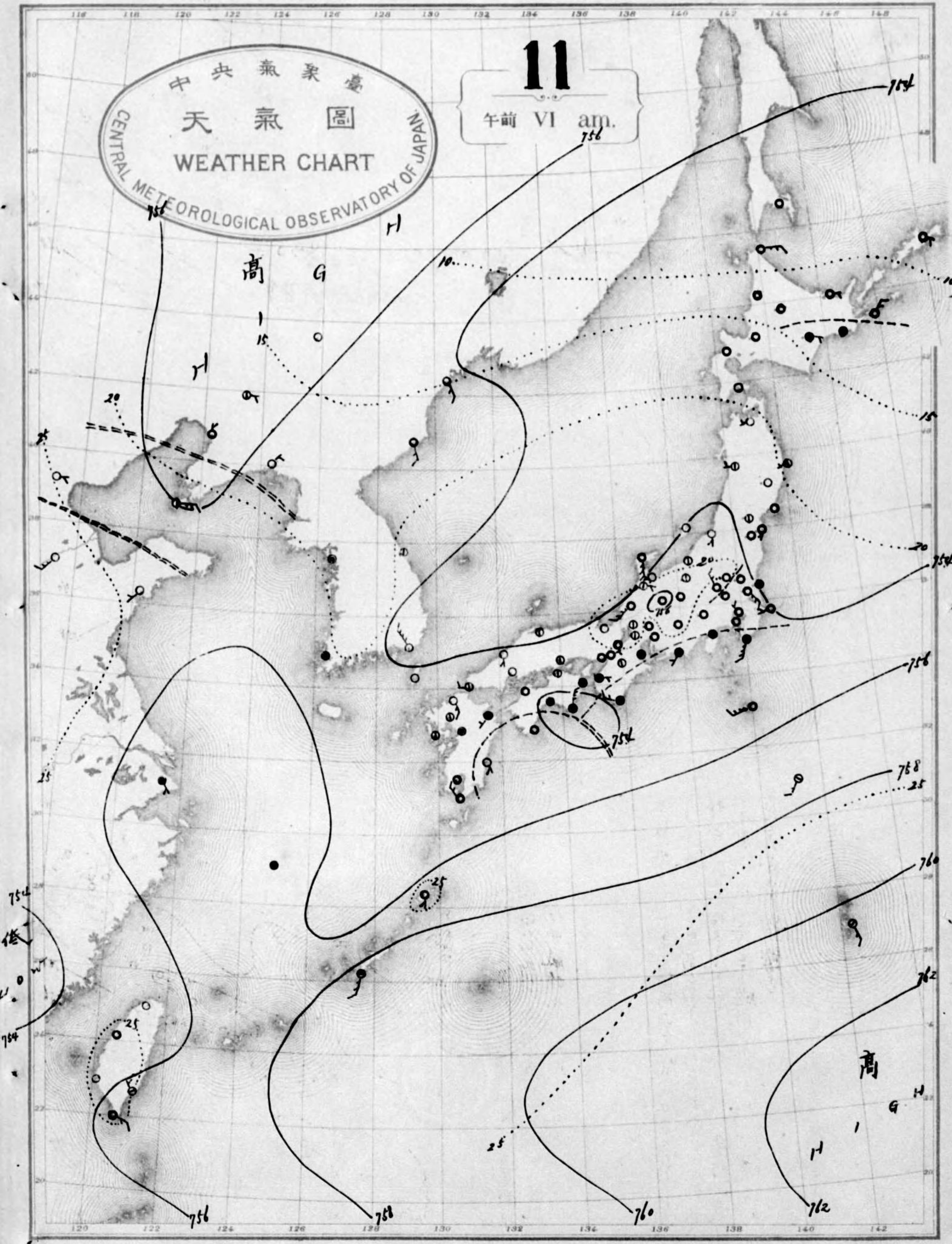
天氣概況
低氣壓通過し去り梅雨明け、氣心配置トナリタリ
高氣壓小笠原島南方より示度七六一札ヲ示ス本
邦各地概シ曇天トシ太平洋沿岸沿リ降雨區域
ナリ氣温稍下降セリ颶風ハナリ附近ニシテ未ダ来
リナリ直接影響ナシ

天氣豫報
南西諸島北東風天氣悪シ九州南部及南海道南部
ハ北東風曇潮自九州北部山陰直来シ海道中山道北
海道及奥羽南西風晴北海道北東風晴



大正十一年七月十日
東京市日吉三十三番地 全國發行所
東京市日吉三十三番地 全國發行所
東京市日吉三十三番地 全國發行所

JULY 1922

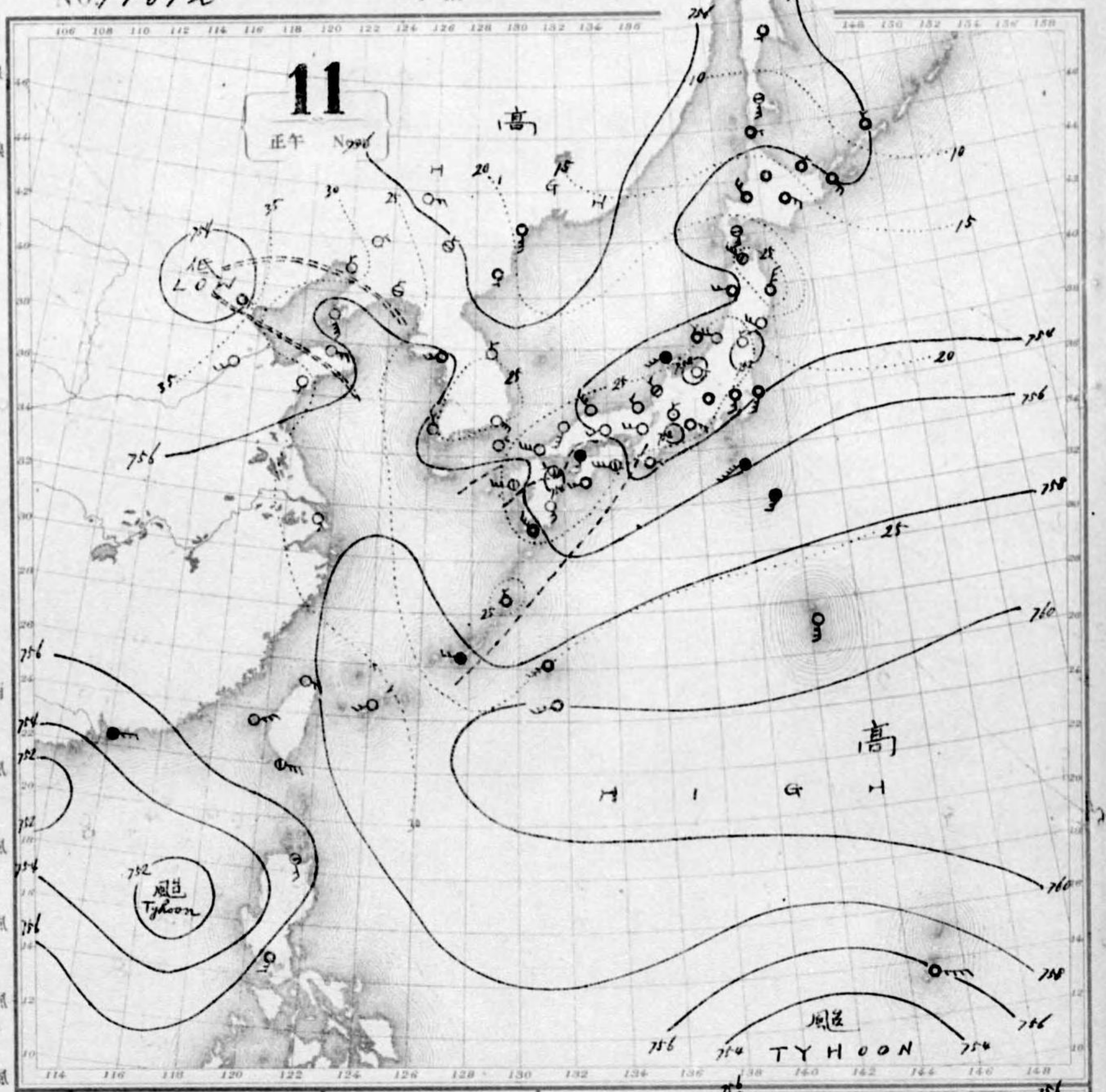


可認物標種三第日七月二年七十二治明
行發回一日每行發日一初七年一十正大
號一七六七一第圖氣天

NO. 7672

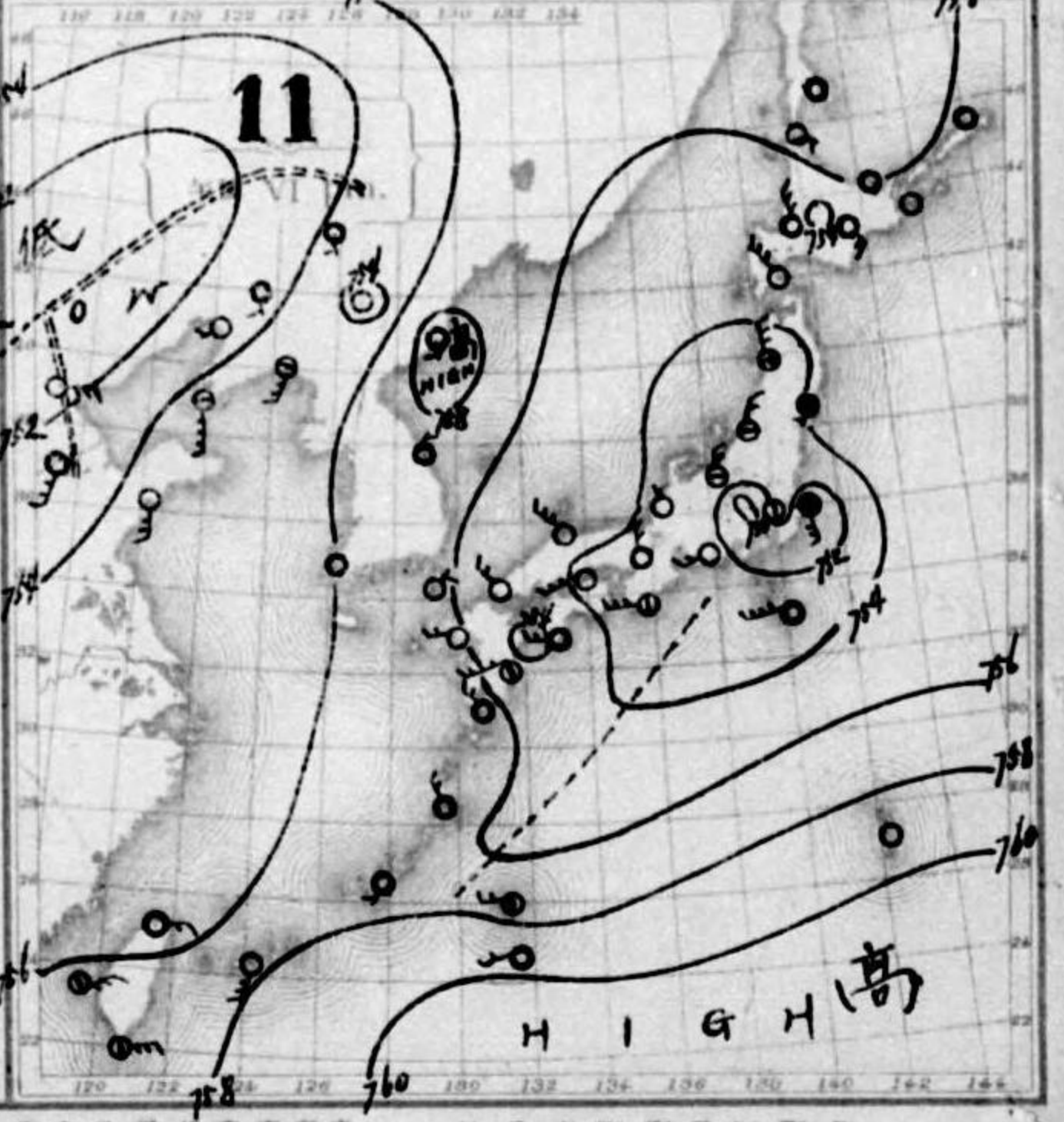
大正十一年七月

- Isobar 等壓線
- Isotherm 等溫線
- Clear 快晴
- Fair 晴
- Cloudy 曇
- Rain 雨
- Snow 雪
- Fog 霧
- Thunderstorm 雷雨
- Light wind 軟風 2-4 m.p.s.
- Moderate wind 和風 4-6 m.p.s.
- Strong wind 疾風 6-10 m.p.s.
- Gale 強風 10-15 m.p.s.
- 烈風 15-20 m.p.s.
- 烈風 20-25 m.p.s.
- 烈風 25-29 m.p.s.
- 颶風 29-35 m.p.s.
- 颶風 35-40 m.p.s.
- 颶風 40 m.p.s.

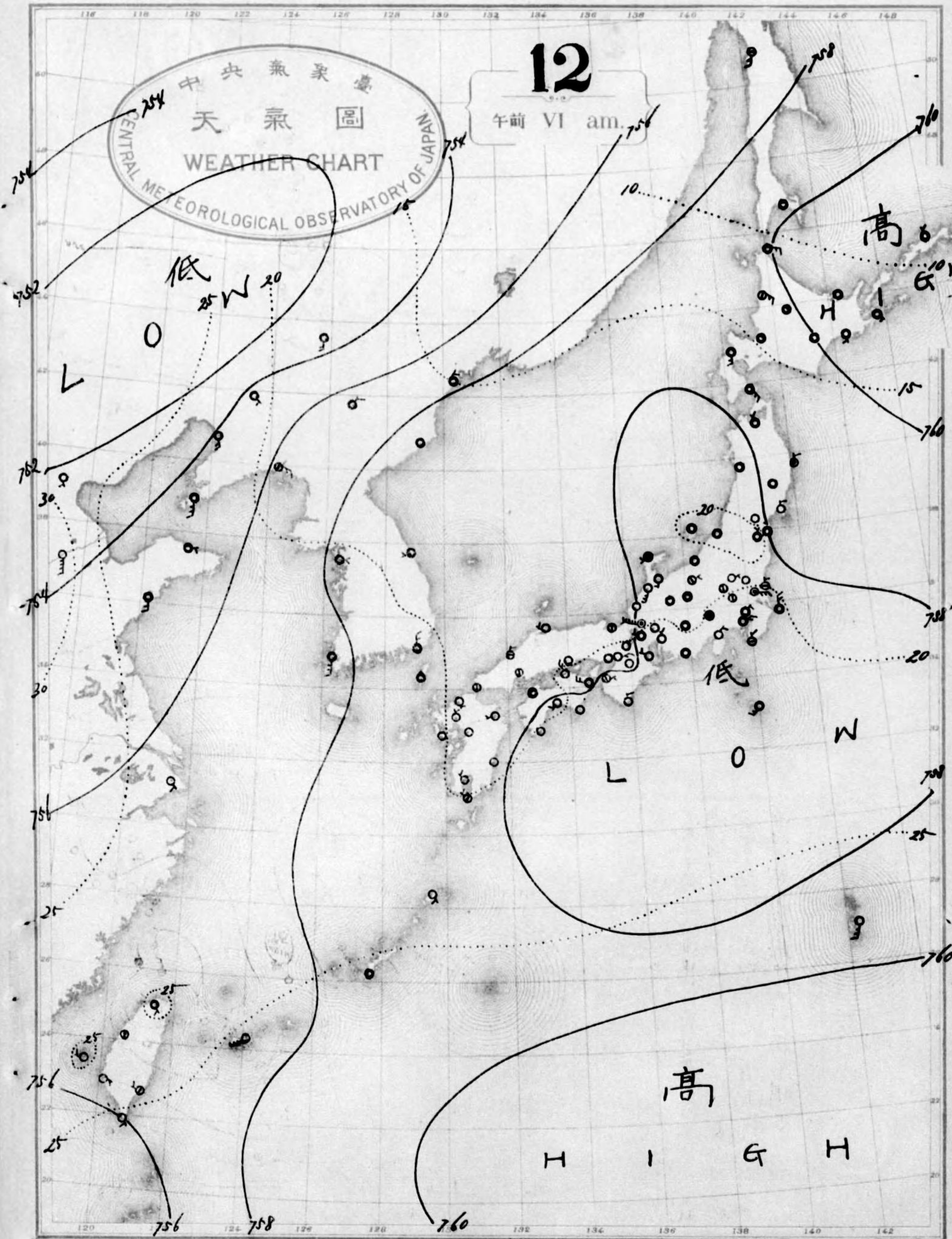


天氣概況
颶風廣東方面之遠近... 勢力減弱... 南海方面之風... 南洋方面之風... 行動不明...

東南諸島... 南海道... 瀨戶內山陰道... 東海道... 北陸道... 關東... 北海道... 南西... 風晴

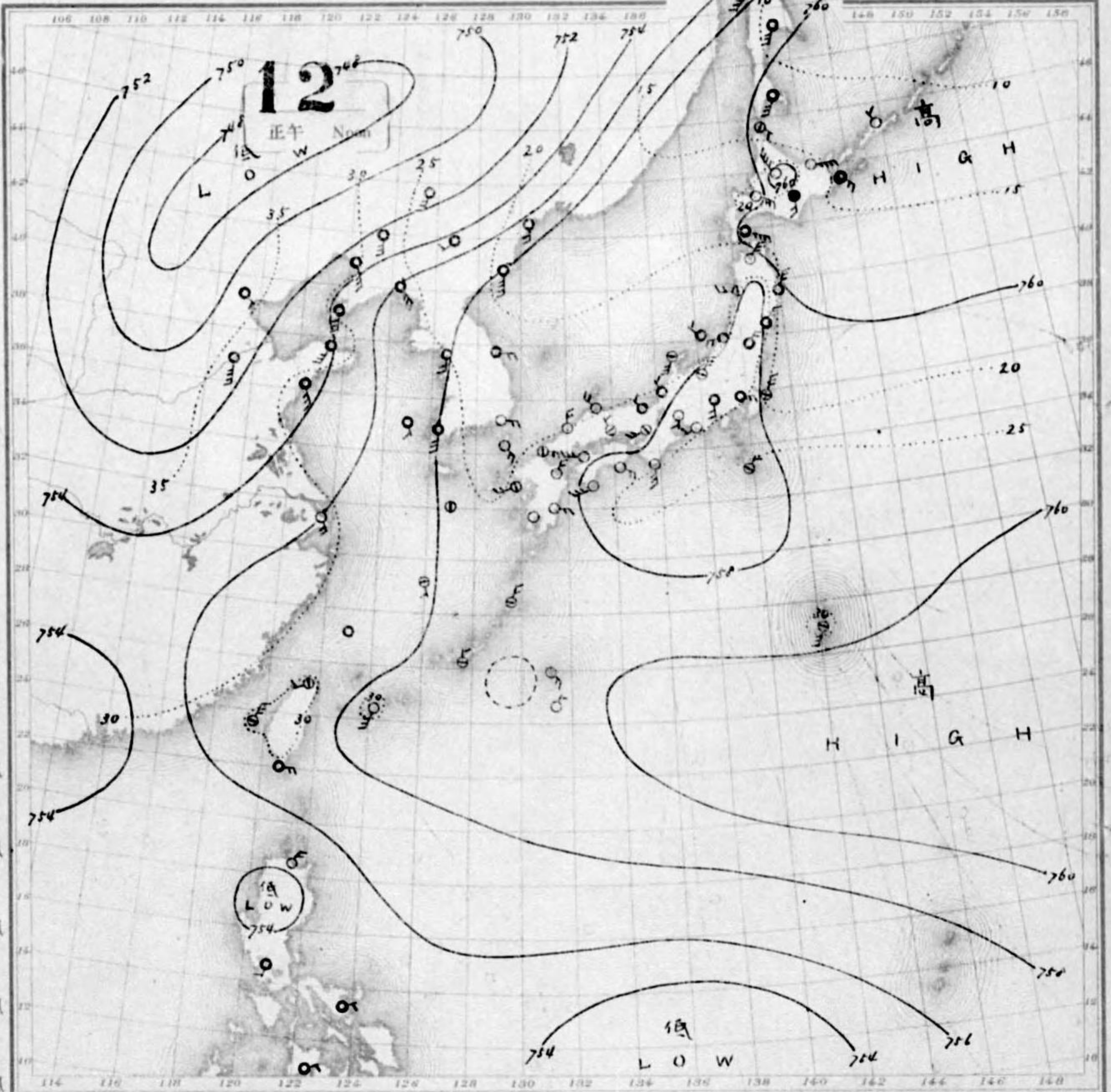


人全所賣取 地番三十町宮日瀨橋市京東 地番委用街元區町神
發回全共概郵備定 社會式株刷印華精 者刷印 所行發人行發
署象氣中



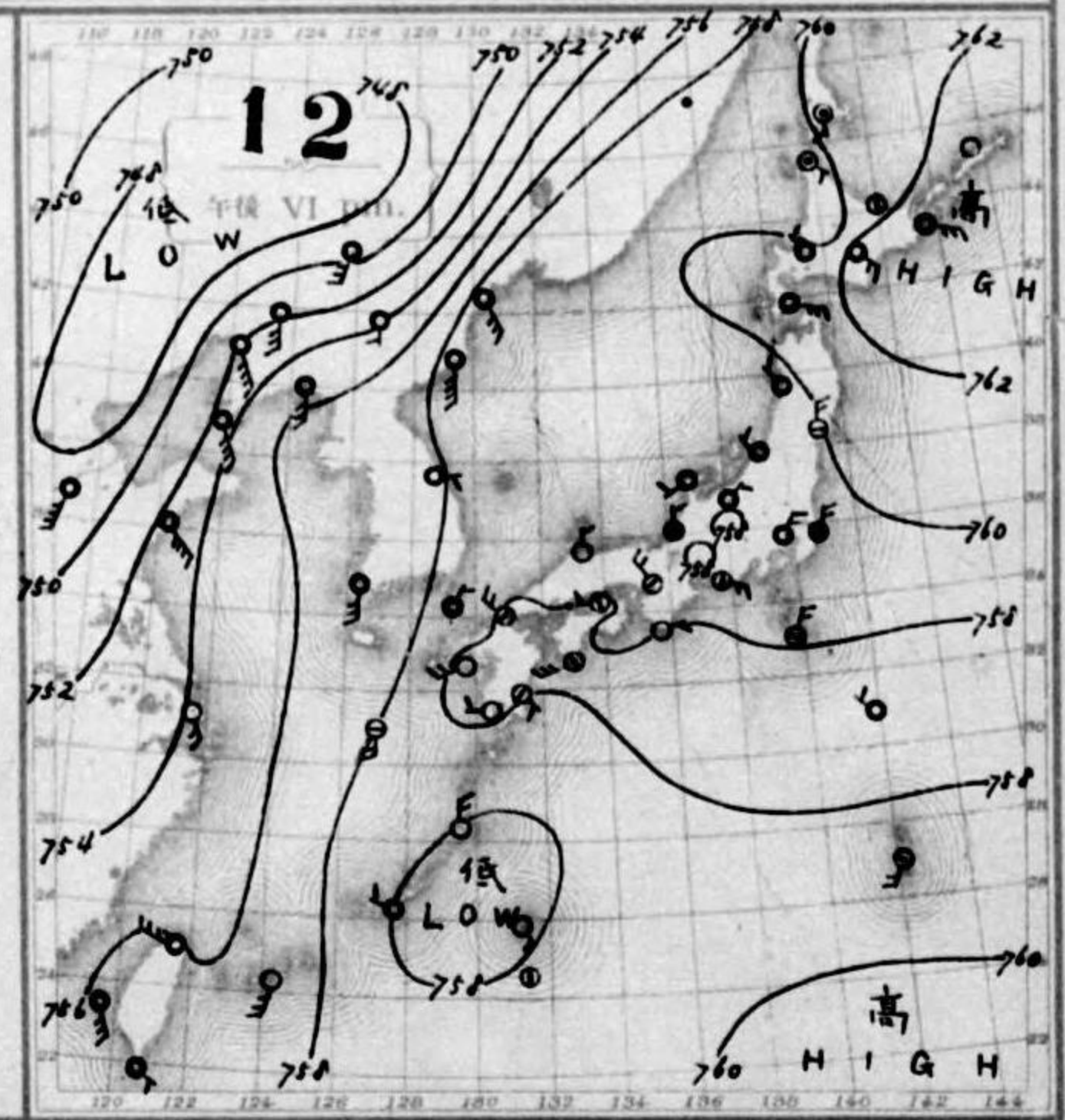
可認物德郵種三第日七月三年七十二治明
行發同一日每行發日 十 七年一十正 大
號 二七三七 第圖氣天

- Isobar 等壓線
- Isotherm 等溫線
- Clear ○快晴
- Fair ⊕晴
- Cloudy ○曇
- Rain ●雨
- Snow ⊖雪
- Fog ⊙霧
- Thunderstorm ●雷雨
- Light wind ○軟風 2-4 m.p.s.
- Moderate wind ⊕和風 4-8 m.p.s.
- Strong wind ⊕疾風 9-10 m.p.s.
- Gale ⊕強風 10-15 m.p.s.
- Strong gale ⊕烈風 15-20 m.p.s.
- 20-25 m.p.s.
- 25-29 m.p.s.
- 29-35 m.p.s.
- Hurricane ⊕颶風 35-40 m.p.s.
- 40 m.p.s.

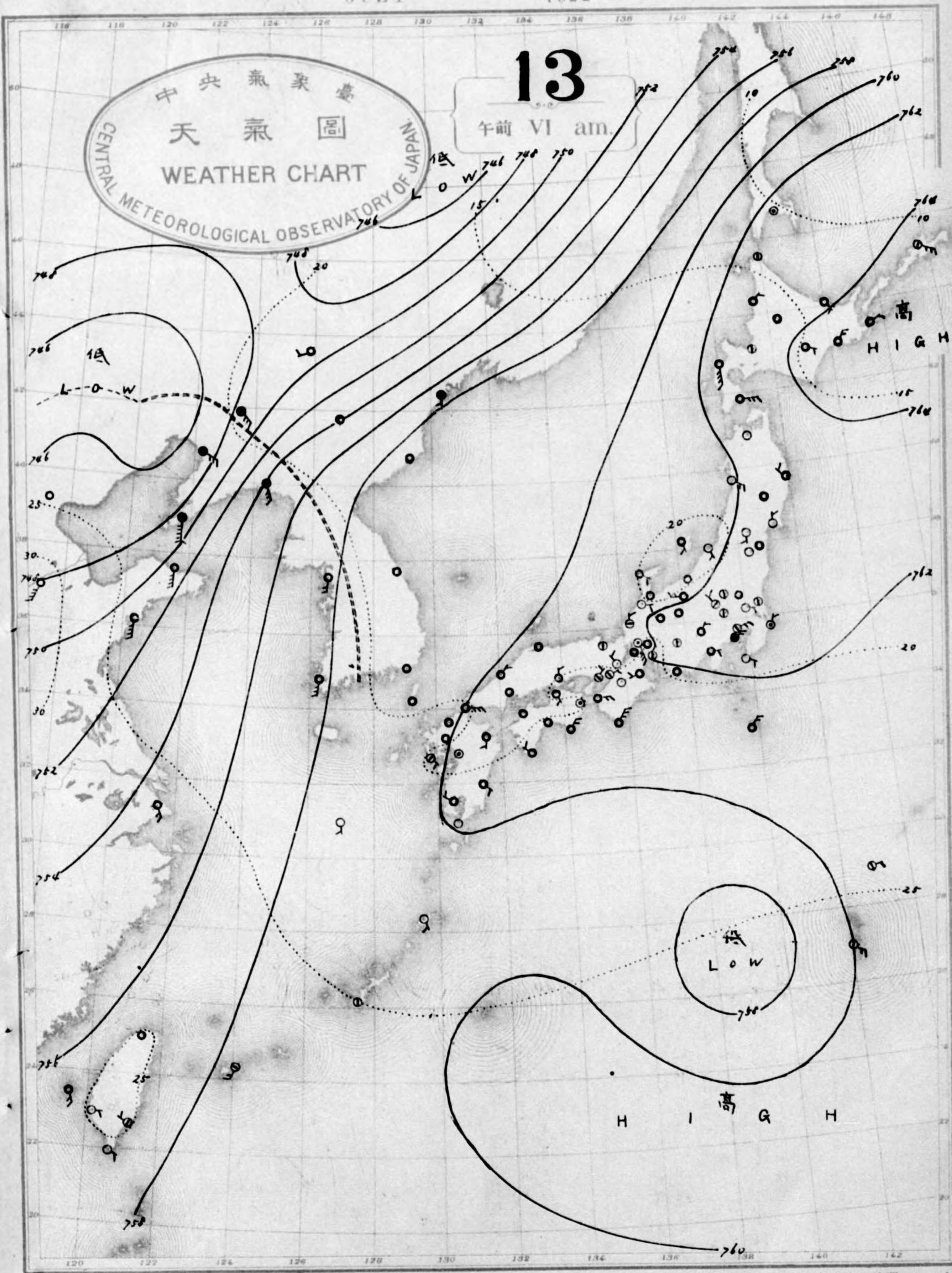


天氣概況
北海道東方、高氣壓發達シテ七六六耗ヲ示シ其一端ハ遠シ、南西ニ突出シテ水祁ヲ被ヒ各地晴雲相半ス、横濱ニ降雨アリ、低氣壓滿洲ニ發達シテ七四六耗ヲ示シ、大連ニテ風速ニ十二米ニ達シ、營口ニテハ八十四耗ノ降雨アリ、此地方稀有ノ豪雨ナリ、此低氣壓ハ北東ニ進行ス、小笠原ノ高氣壓ハ七六六耗ヲ保ツ、氣温一般ニ下降ス。

天氣豫報
南西諸島九州、南海道、南却瀬ノ内山陰、道東海道、中山道、八南西、風晴、北陸道及奥羽西部、南東、風晴、奥羽東部、北東、風晴、北海道東部、北東、風曇、北海道西部、南西、風曇。

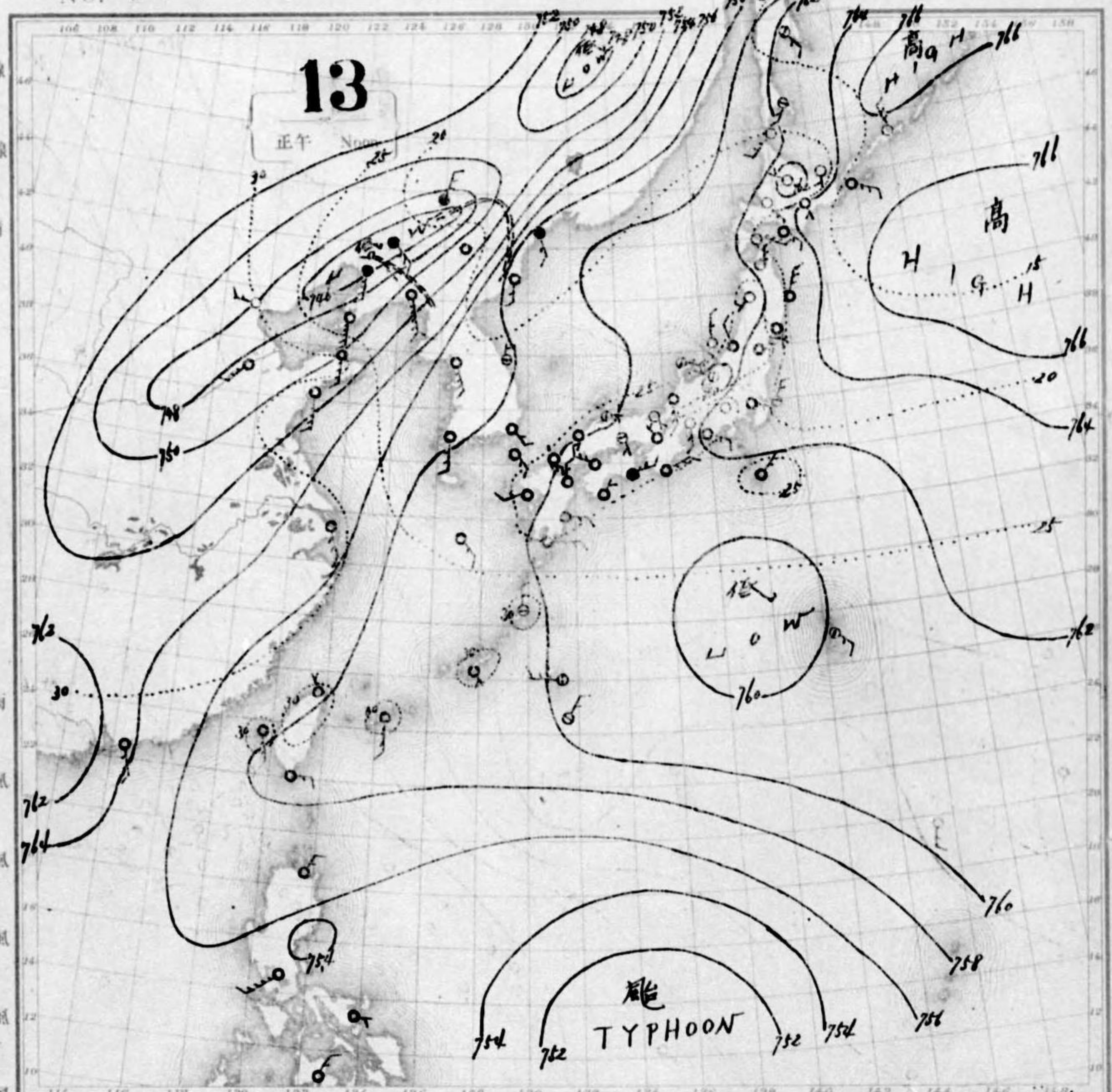


人全所資販 地番三十西日温橋京市京東 地番京町衛元區町神
發四全共報郵價定 社會式株刷印華精者刷印 所行發人行發
署象氣央中



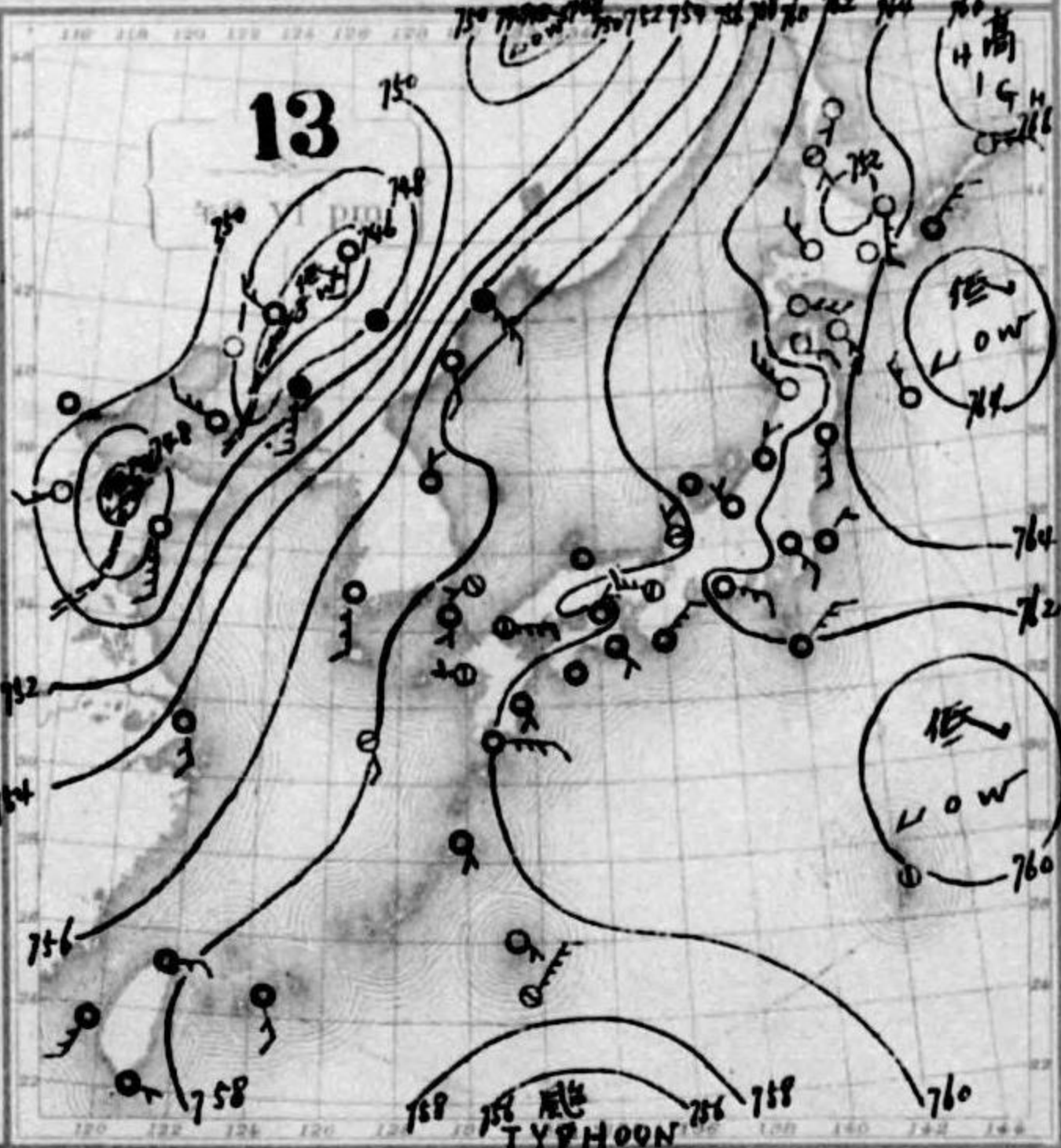
可認物使郵種三第日七月三年七十二治明
行發同一日每行發日三十月七年一十正大
號三七六七一第圖氣天

- Isobar 等壓線
- Isotherm 等溫線
- Clear 快晴
- Fair 晴
- Cloudy 曇
- Rain 雨
- Snow 雪
- Fog 霧
- Thunderstorm 雷雨
- Light wind 軟風 2-5 m.p.s.
- Moderate wind 和風 6-10 m.p.s.
- Strong wind 疾風 10-15 m.p.s.
- Gale 強風 15-20 m.p.s.
- Strong gale 烈風 20-25 m.p.s.
- 烈風 25-29 m.p.s.
- 烈風 29-35 m.p.s.
- Hurricane 颶風 35-40 m.p.s.
- 颶風 40 m.p.s.

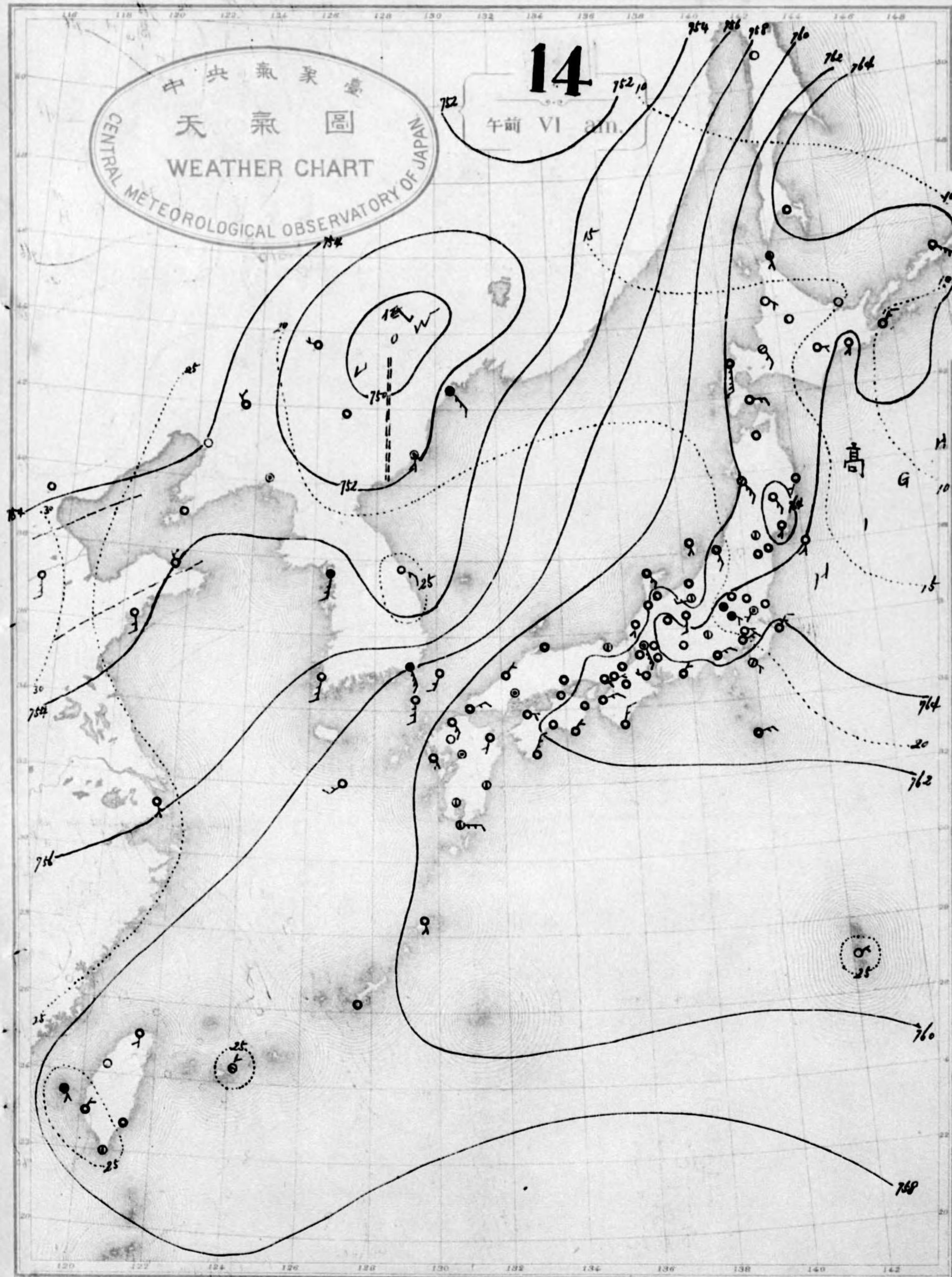


天氣概況
高氣壓：北海道與羽、赤方海より七六七六、七
予、本邦、其勢力下より、曇天所多し、前橋能
谷、於、少雨あり、満洲、低氣壓、ヒ、五〇、紀、ヲ、示、ス、東
進、ハ、沿海州、入り、マ、リ、颶風、ハ、消息、不明、ナリ

天氣豫報
南、西、諸、島、ハ、北、東、風、天、氣、善、シ、九、州、南、部、南、海、道、南、部
瀬、戸、内、東、海、道、及、中、山、道、北、東、風、天、氣、九、州、北、部、及、山
陰、道、南、東、風、晴、北、陸、道、與、羽、及、北、海、道、東、部、南
東、風、曇、北、海、道、西、部、南、東、風、天、氣、善、シ



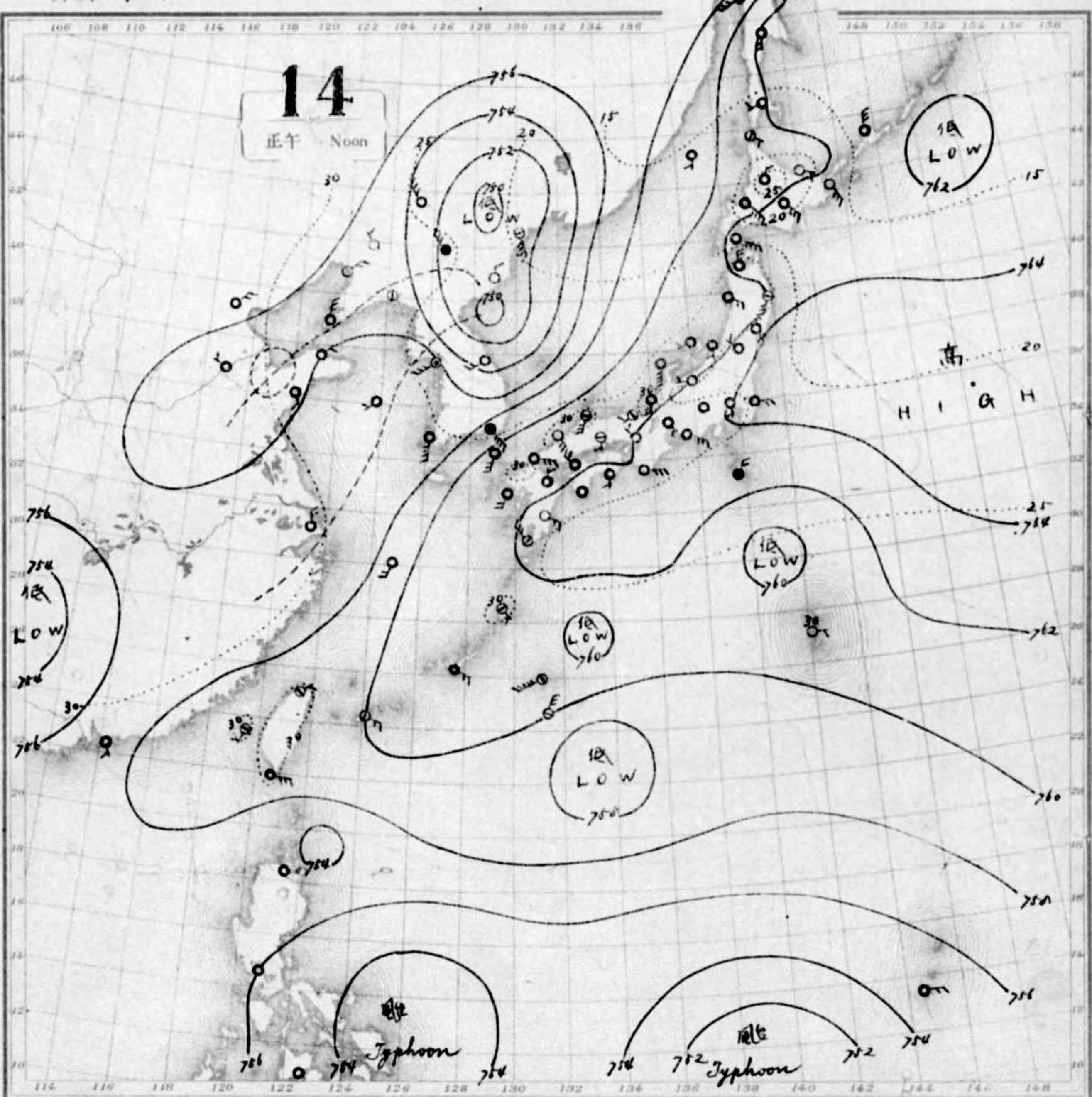
大正十一年七月十三日 東京市日野三番地 東京市日野三番地
發行所 東京市日野三番地 東京市日野三番地
東京市日野三番地 東京市日野三番地 東京市日野三番地



中央氣象臺
天氣圖
WEATHER CHART
CENTRAL METEOROLOGICAL OBSERVATORY OF JAPAN

14
午前 VI am.

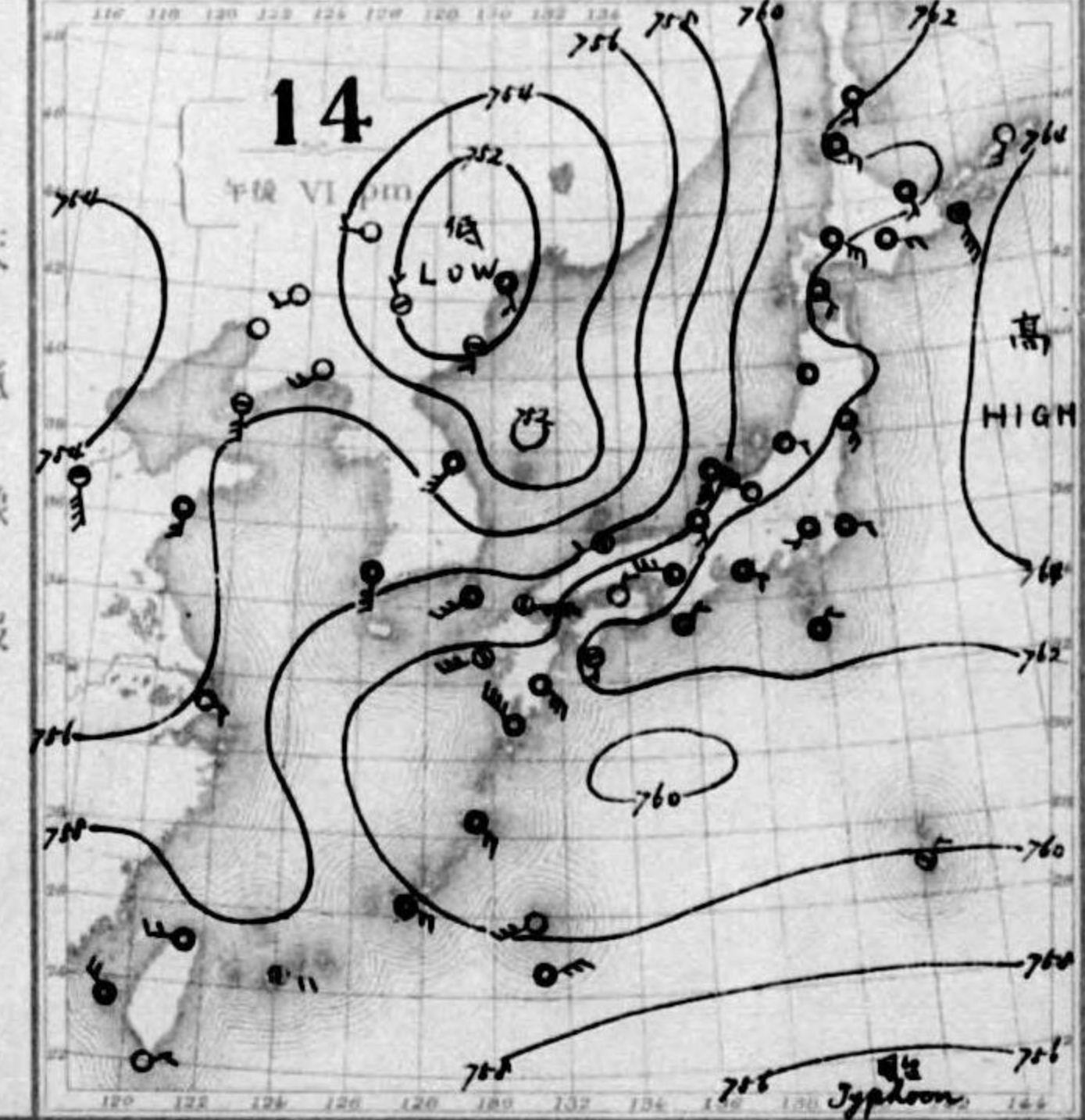
- Isobar 等壓線
- Isotherm 等溫線
- Clear 快晴
- Fair 晴
- Cloudy 曇
- Rain 雨
- Snow 雪
- Fog 霧
- Thunderstorm 雷雨
- Light wind 軟風 2-4 m.p.s.
- Moderate wind 和風 4-9 m.p.s.
- Strong wind 疾風 9-19 m.p.s.
- Gale 強風 19-25 m.p.s.
- Violent wind 烈風 25-29 m.p.s.
- Strong gale 烈風 29-35 m.p.s.
- Hurricane 颶風 35-40 m.p.s.
- Typhoon 颶風 40 m.p.s.



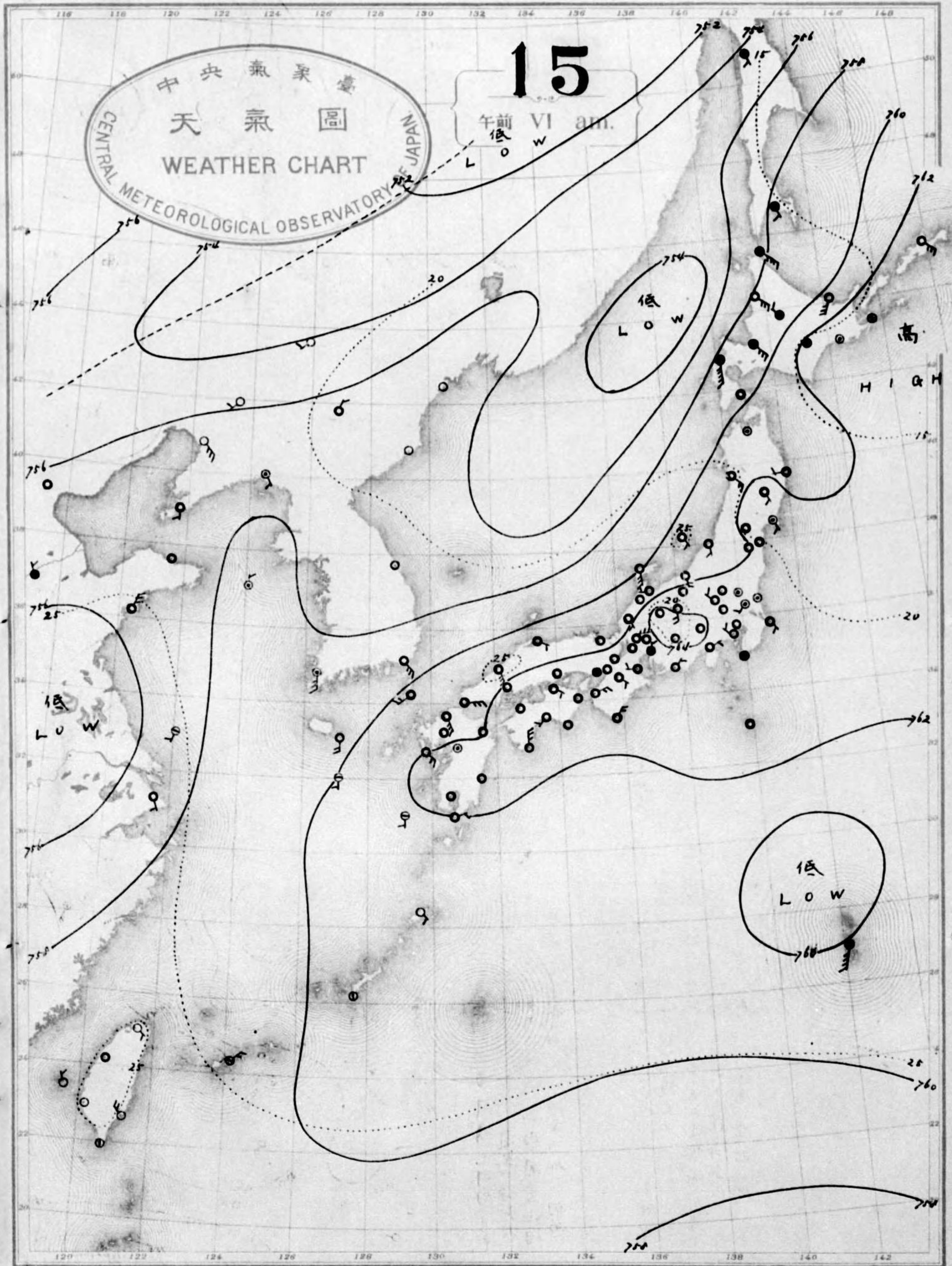
14
正午 Noon

天氣概況
北海道、高氣壓、勢力大、北七、六、四、三、二、一、本邦
南方洋上、驟雨性、小低氣壓、發生、ア、ル、モ、ノ、如ク
東海道沿岸、所々、其餘、波、受、テ、驟、雨、ト、コ、ロ、ト
リ、又、日本海、低氣壓、北、東、進、ニ、テ、北海道、西、方、海
上、ニ、在、リ、テ、示、度、七、五、回、旋、シ、北、海道、降、雨、シ、始、メ、リ、
他、地方、ハ、多、ク、曇、天、ナリ

天氣豫報
南、西、諸、島、北、陸、通、及、奥、羽、ハ、南、西、風、晴、九、州、南、部、南
海、通、南、部、東、海、通、及、中、山、道、北、東、風、曇、瀬、戸、内、
南、東、風、曇、九、州、北、部、及、山、陰、道、南、西、風、曇、北、海
道、東、部、南、西、風、雨、後、霧、北、海道、西、部、南、西、
風、天、氣、良、ク、ナリ

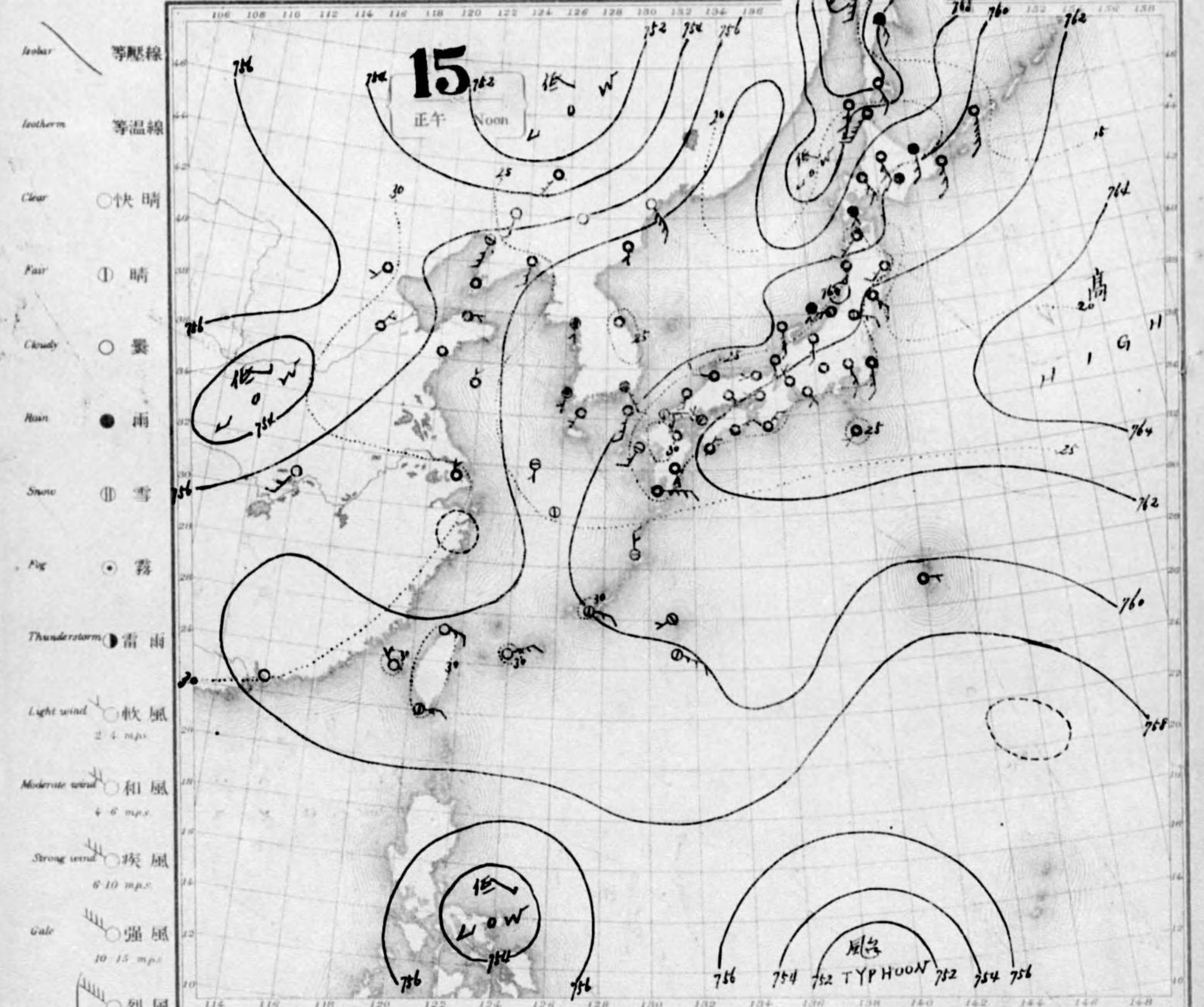


JULY 1922



可認物使郵種三第日七月二年七十二治明
行發同一日每行發日五十月七年一十正大
號四七六七一第圖氣天

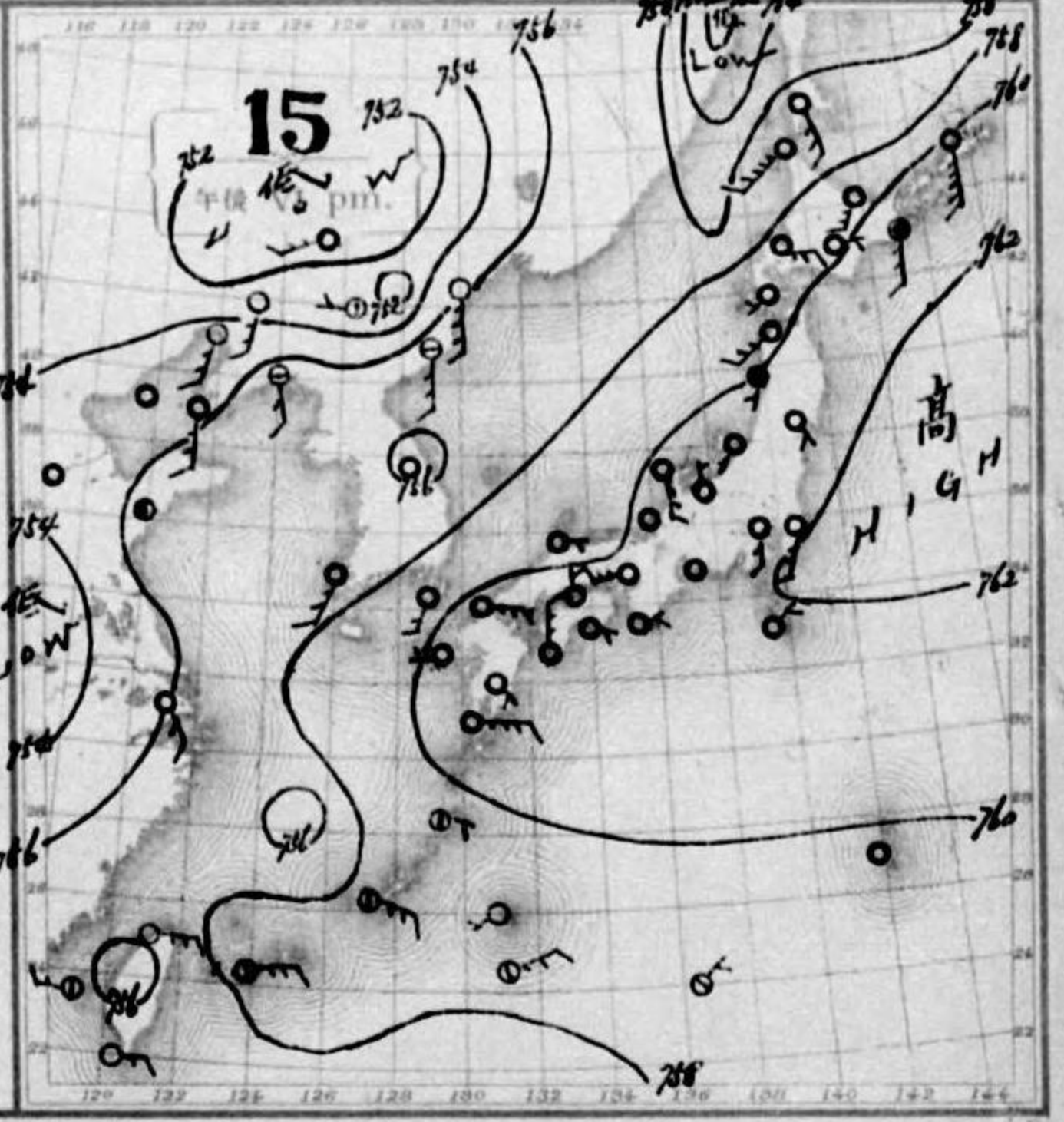
NO. 17676 大正十一年七月



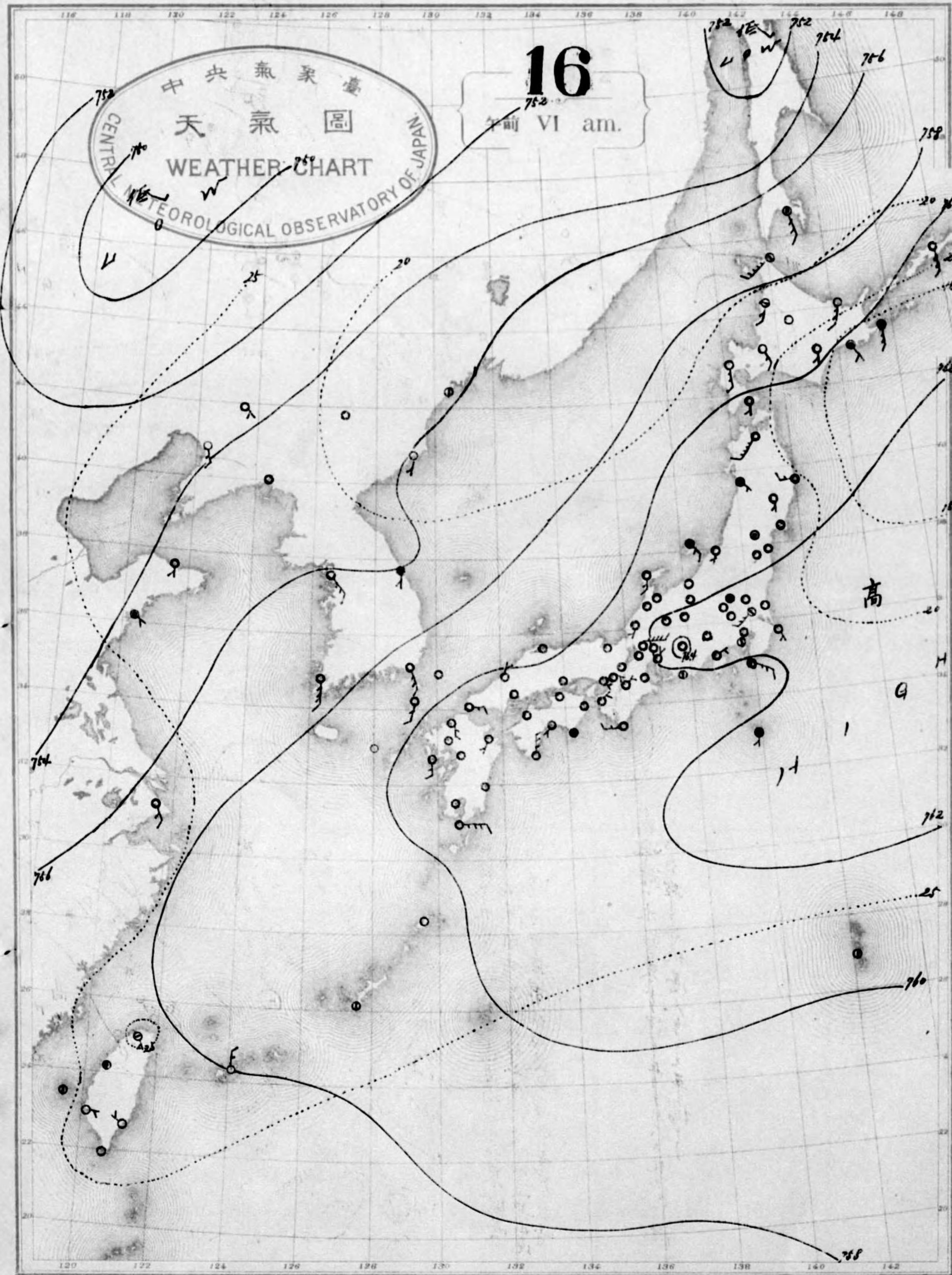
- Isobar 等壓線
- Isotherm 等溫線
- Clear ○快晴
- Fair ①晴
- Cloudy ○曇
- Rain ●雨
- Snow ❶雪
- Fog ○霧
- Thunderstorm 雷雨
- Light wind 軟風 2-4 m.p.s.
- Moderate wind 和風 4-6 m.p.s.
- Strong wind 疾風 6-10 m.p.s.
- Gale 強風 10-15 m.p.s.
- Strong gale 烈風 15-20 m.p.s.
- 烈風 20-25 m.p.s.
- 烈風 25-29 m.p.s.
- 颶風 29-35 m.p.s.
- 颶風 35-40 m.p.s.
- Hurricane 颶風 40 m.p.s.

天氣概況
高氣壓：本邦東方洋面，於七六二號，示レ附
近低氣壓，各地風大，多レ平穩。

天氣概況
南西諸島九州南部及南海道南部，北東風強
瀨戶內北東風晴九州北部山陰道東海道中山道
及北海道南西風晴北陸道及奧羽，南東風晴

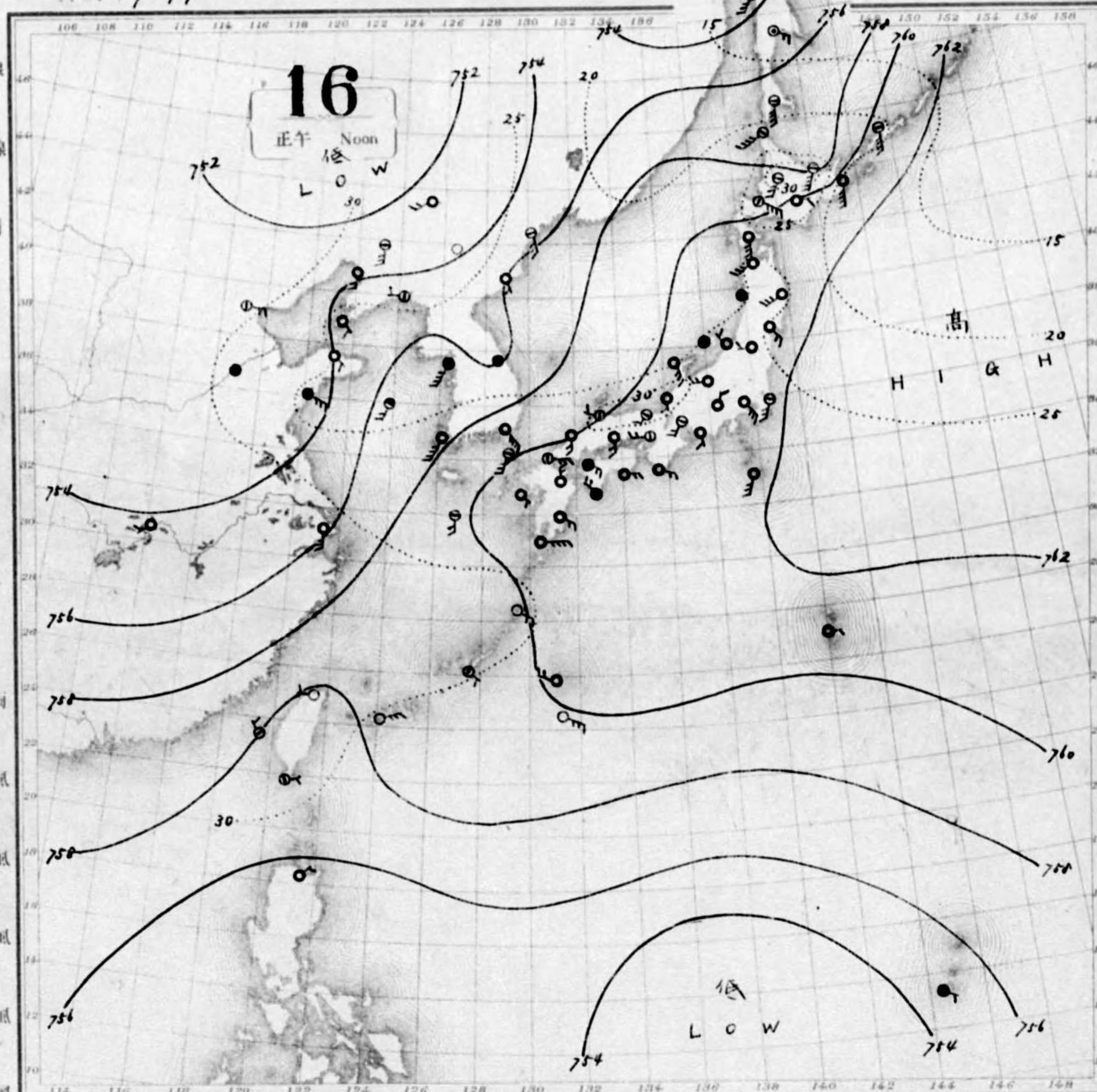


大公所賣取 地圖三十町吉日區橋京市京東 地圖委司製元區町務
發四全共稅郵備定 社會式株刷印華精者刷印 所行發人行發
署象氣中



16

午前 VI am.



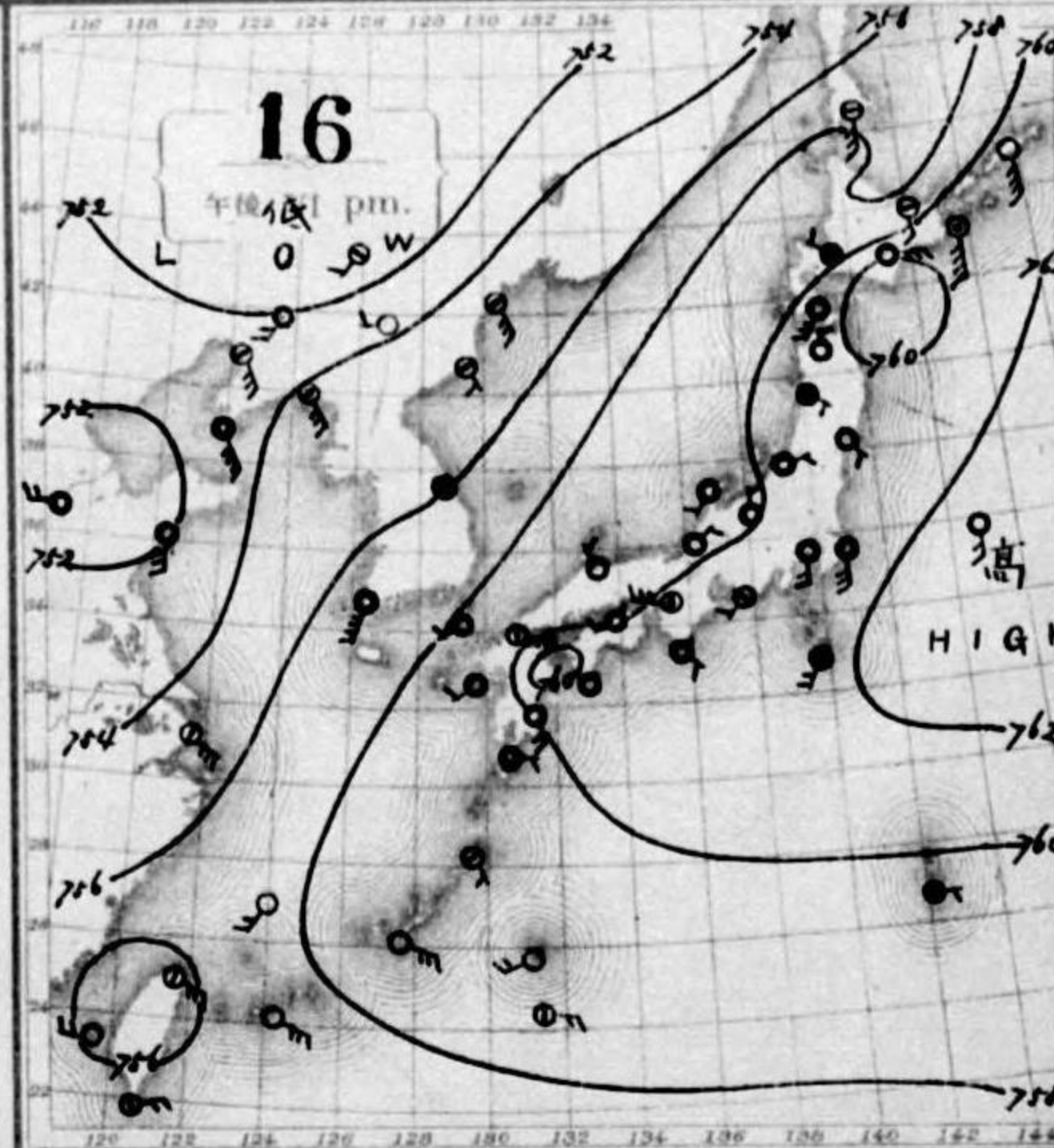
16

正午 Noon

- Isobar 等壓線
- Isotherm 等溫線
- Clear 快晴
- Fair 晴
- Cloudy 曇
- Rain 雨
- Snow 雪
- Fog 霧
- Thunderstorm 雷雨
- Light wind 軟風 (2-4 m.p.s.)
- Moderate wind 和風 (4-9 m.p.s.)
- Strong wind 疾風 (9-15 m.p.s.)
- Gale 強風 (15-20 m.p.s.)
- Strong gale 烈風 (20-25 m.p.s.)
- 烈風 (25-29 m.p.s.)
- 烈風 (29-35 m.p.s.)
- Hurricane 颶風 (35-40 m.p.s.)
- 颶風 (40 m.p.s.)

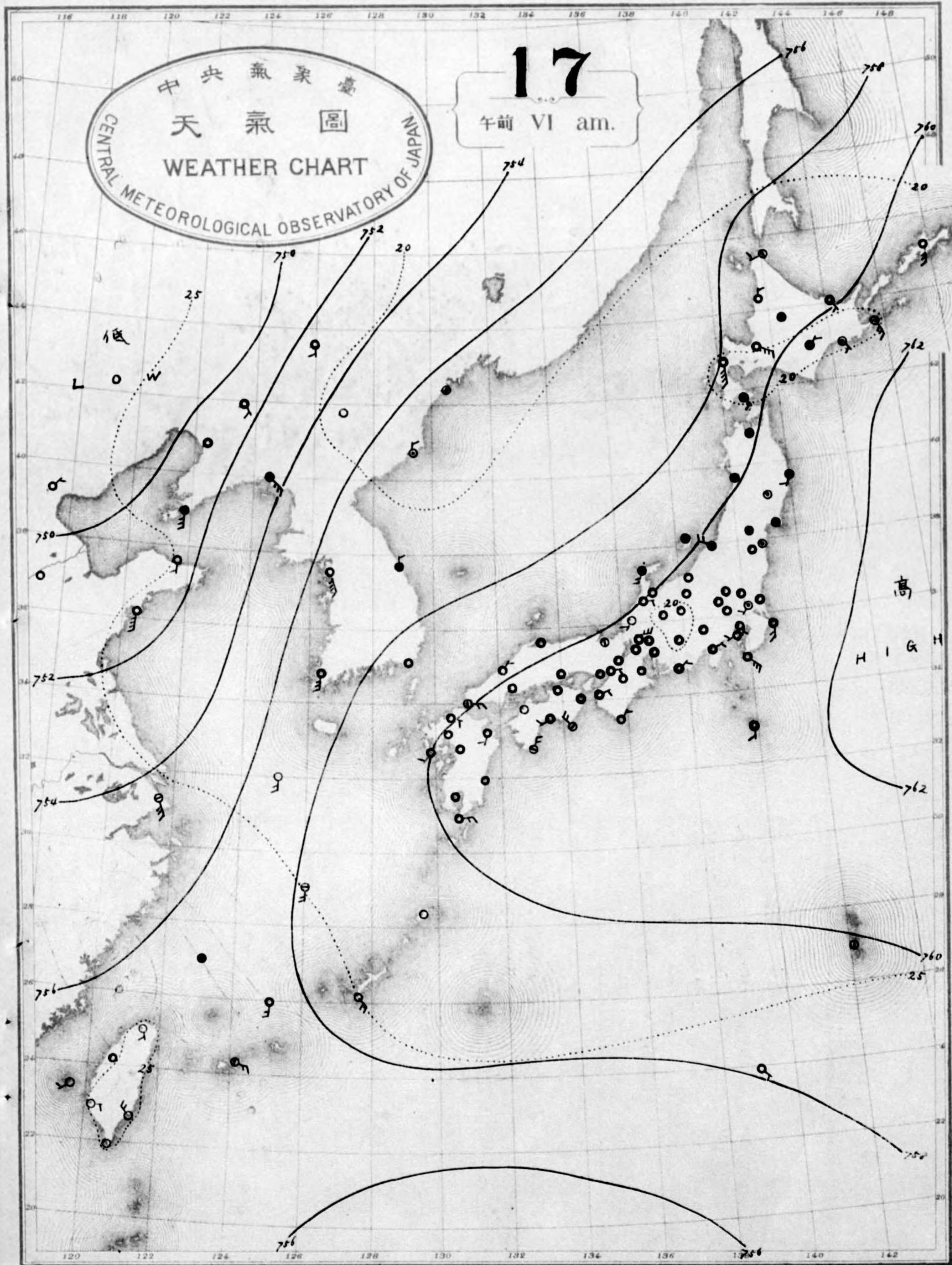
天氣概況
 高氣壓依然トシテ本邦東方、洋上ヲ占メ低氣壓支那北却ニ在リ東北東ニ進行セントス全國概シテ曇天ニシテ奥羽及北海道ニハ諸所降雨ス琉球諸島及臺灣ニハ好晴、所多シ朝鮮及滿洲ニハ一般ニ曇天ニシテ朝鮮北東海岸ニハ濃霧發生ス

天氣豫報
 南西諸島ニ北東ノ風曇九州南海道南却嶺戸内及山陰道ニ南東ノ風曇東海道及中山道ニ南東ノ風晴北陸道及奥羽ニ南西ノ風曇北海道ニ南



16

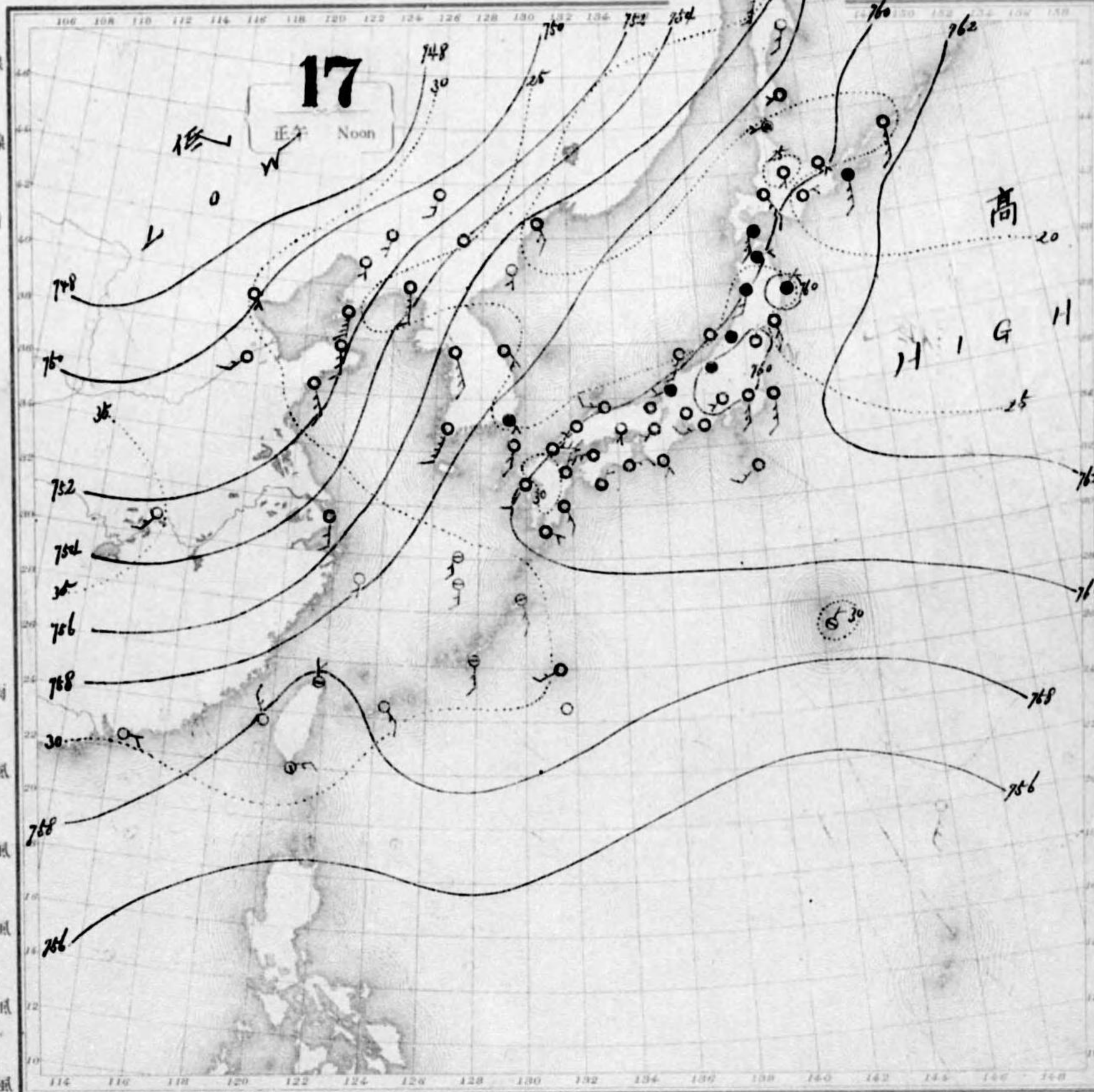
午後 IV pm.



17

午前 VI am.

中央氣象臺
天氣圖
CENTRAL METEOROLOGICAL OBSERVATORY OF JAPAN
WEATHER CHART



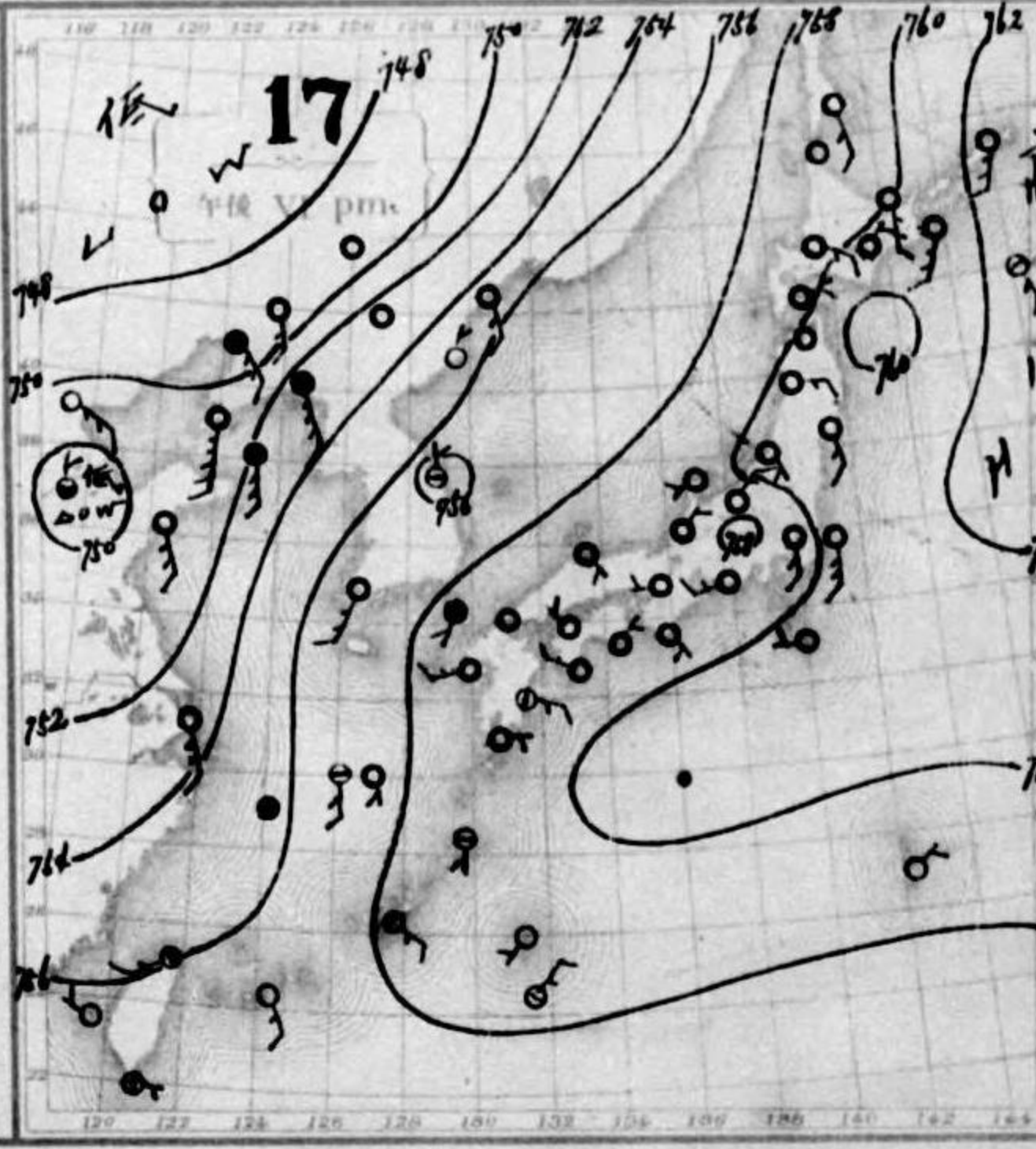
17

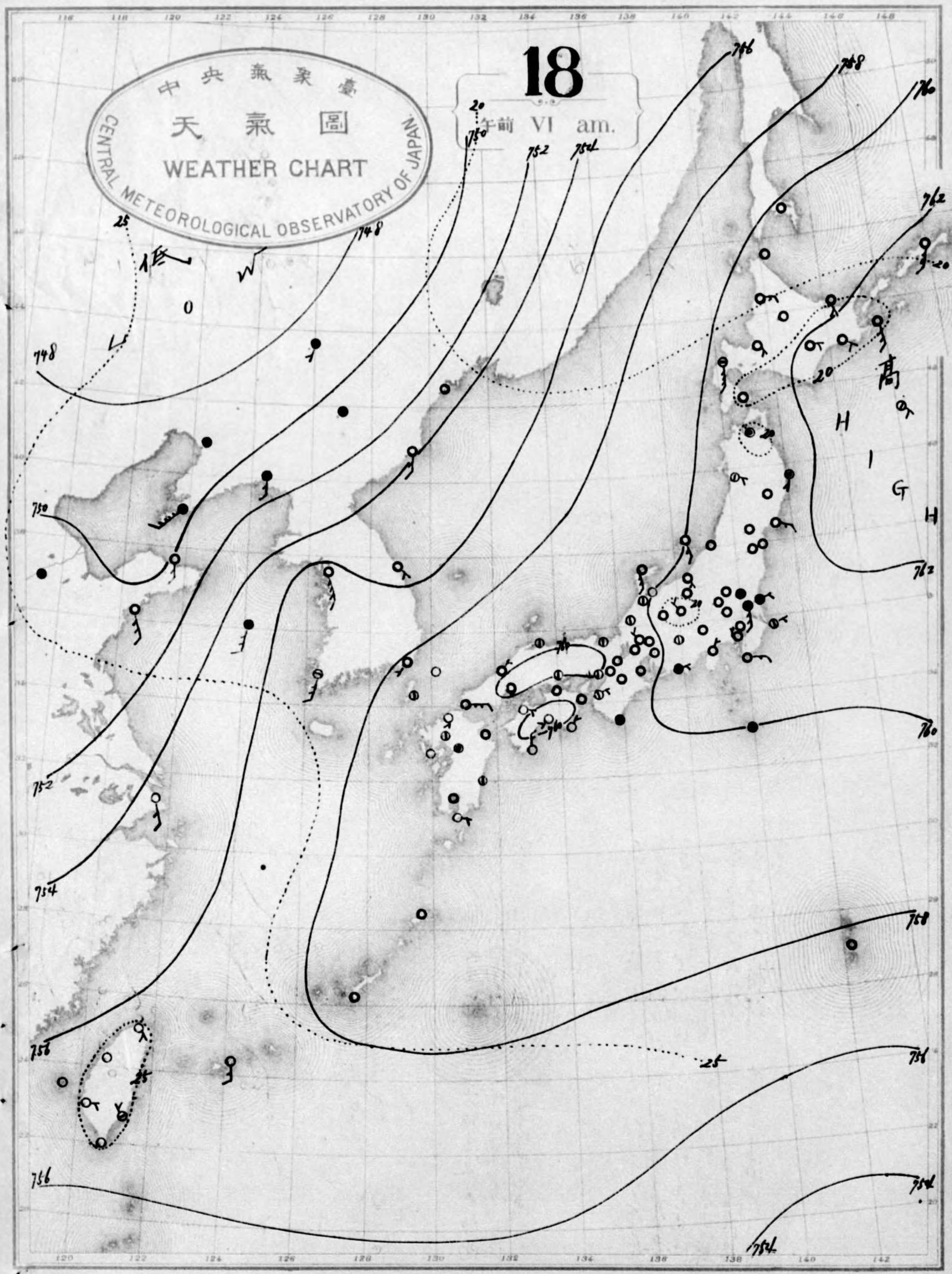
正午 Noon

- Isobar 等壓線
- Isotherm 等溫線
- Clear 快晴 ○
- Fair 晴 ⊕
- Cloudy 曇 ○
- Rain 雨 ●
- Snow 雪 ⊖
- Fog 霧 ⊙
- Thunderstorm 雷雨 ⊕
- Light wind 軟風 ○ 2-4 m.p.s.
- Moderate wind 和風 ○ 4-9 m.p.s.
- Strong wind 疾風 ○ 9-19 m.p.s.
- Gale 強風 ○ 19-25 m.p.s.
- 15-20 m.p.s. 烈風
- 20-25 m.p.s. 烈風
- 25-29 m.p.s. 颶風
- 29-35 m.p.s. 颶風
- 35-40 m.p.s. 颶風
- 40 m.p.s. 颶風

天氣概況
高氣壓：依然卜本邦東方洋上之氣壓
百六三托示支那北部低氣壓了徐々東北東
二進行九州內海地方迄好晴所多其地
地方亦一般曇天多水戶等附近之
雨之催不琉球諸島亦概不曇天也
天晴朝鮮之氣壓亦滿洲之降

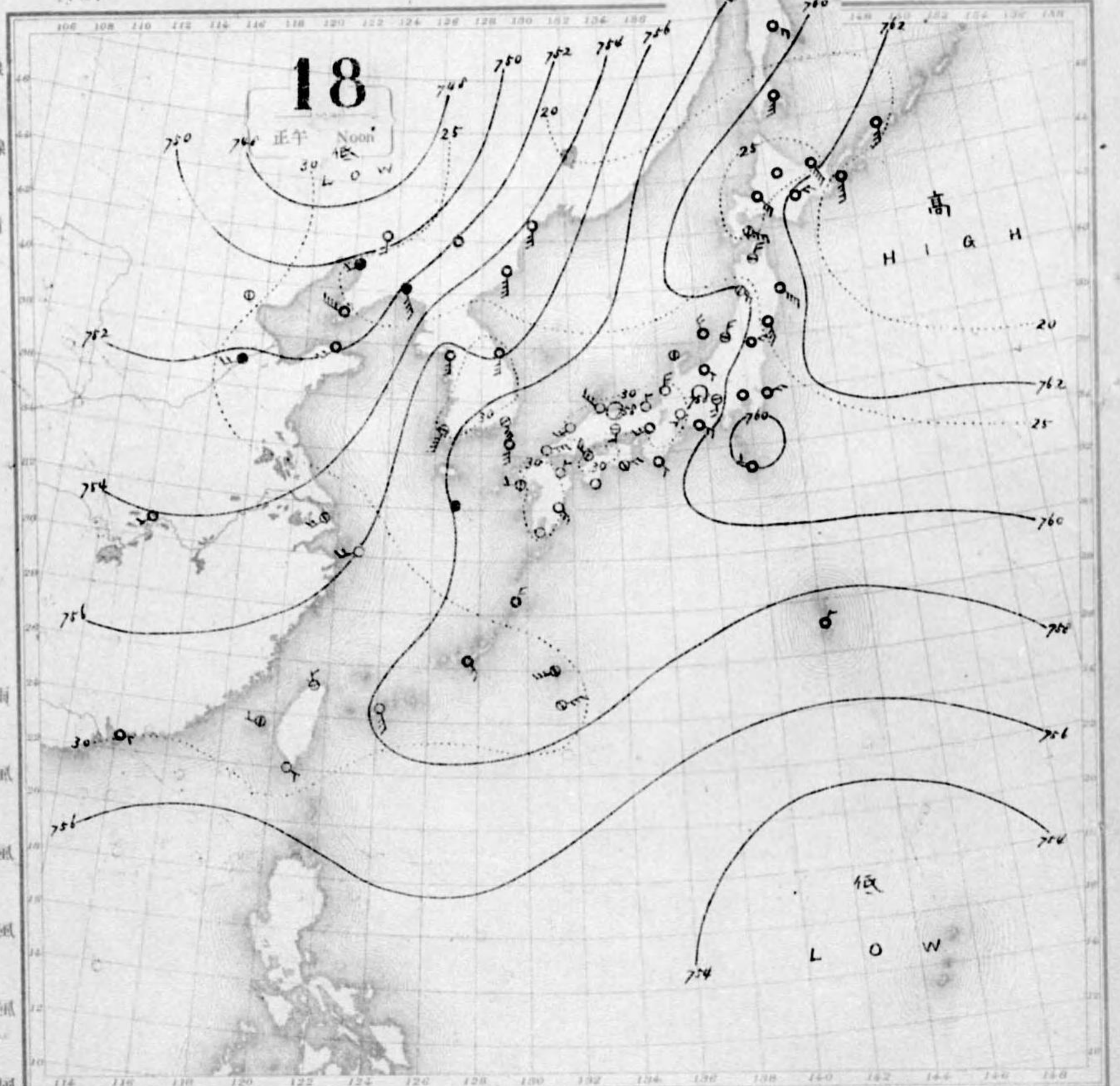
天氣豫報
南西諸島九州北部山陰道北陸道及與羽南
東風雲九州南部南海道南相瀨戶內東海
道中山真北東風暗北海道南西風雲





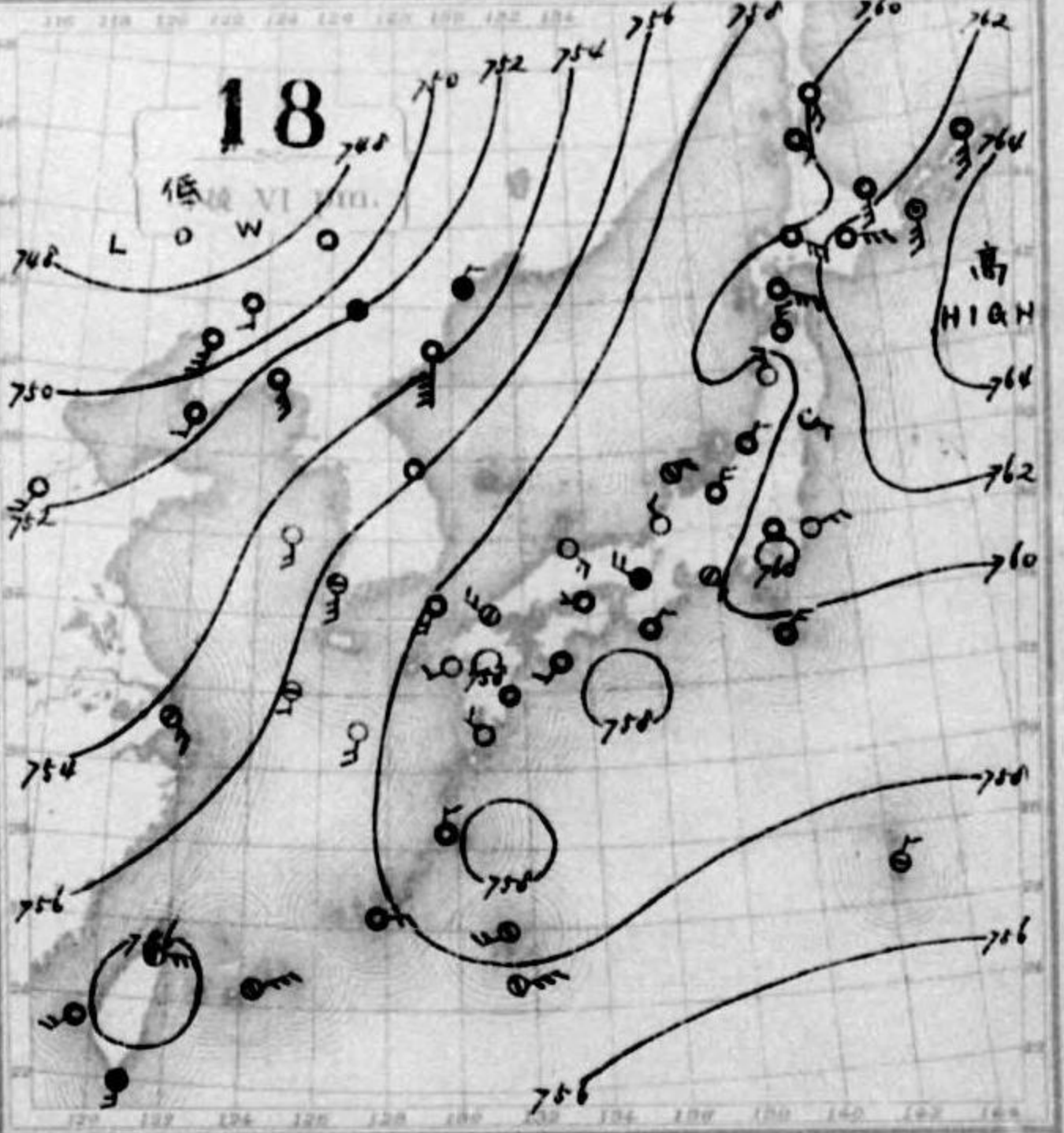
可超物便郵種三第月七月三年七二治明
行發回一日每行發日一列七年一十正大
號八七六七一號氣天

- Isobar 等壓線
- Isotherm 等溫線
- Clear 快晴
- Fair 晴
- Cloudy 曇
- Rain 雨
- Snow 雪
- Fog 霧
- Thunderstorm 雷雨
- Light wind 軟風 2-4 m.p.s.
- Moderate wind 和風 4-10 m.p.s.
- Strong wind 疾風 10-15 m.p.s.
- Gale 強風 15-20 m.p.s.
- Strong gale 烈風 20-25 m.p.s.
- 烈風 25-29 m.p.s.
- 烈風 29-35 m.p.s.
- Hurricane 颶風 35-40 m.p.s.
- 颶風 40 m.p.s.



天氣概況
高氣壓、北海道、東洋上、其一端本州中部ニ據ル、而シテ支那北部ト小笠原島南方洋上トニ氣壓低シ、本邦ニハ一般ニ天氣晴良ナレドモ九州及北海道ト本邦太平洋沿岸等ニハ概テ曇天ニシテ北海道東部及金華山附近等ニ濃霧發生ス、琉球諸島ニハ概テ好晴ニシテ朝鮮及滿洲ニテハ曇天ノ所多シ

天氣豫報
南西諸島、南東國、九州南部及南海道南部、北東、風曇、瀬戸内、九州北部、山陰、東海道及中山道、北東、風晴、北陸道及奥羽、南東、風晴、北海道、南西、風曇

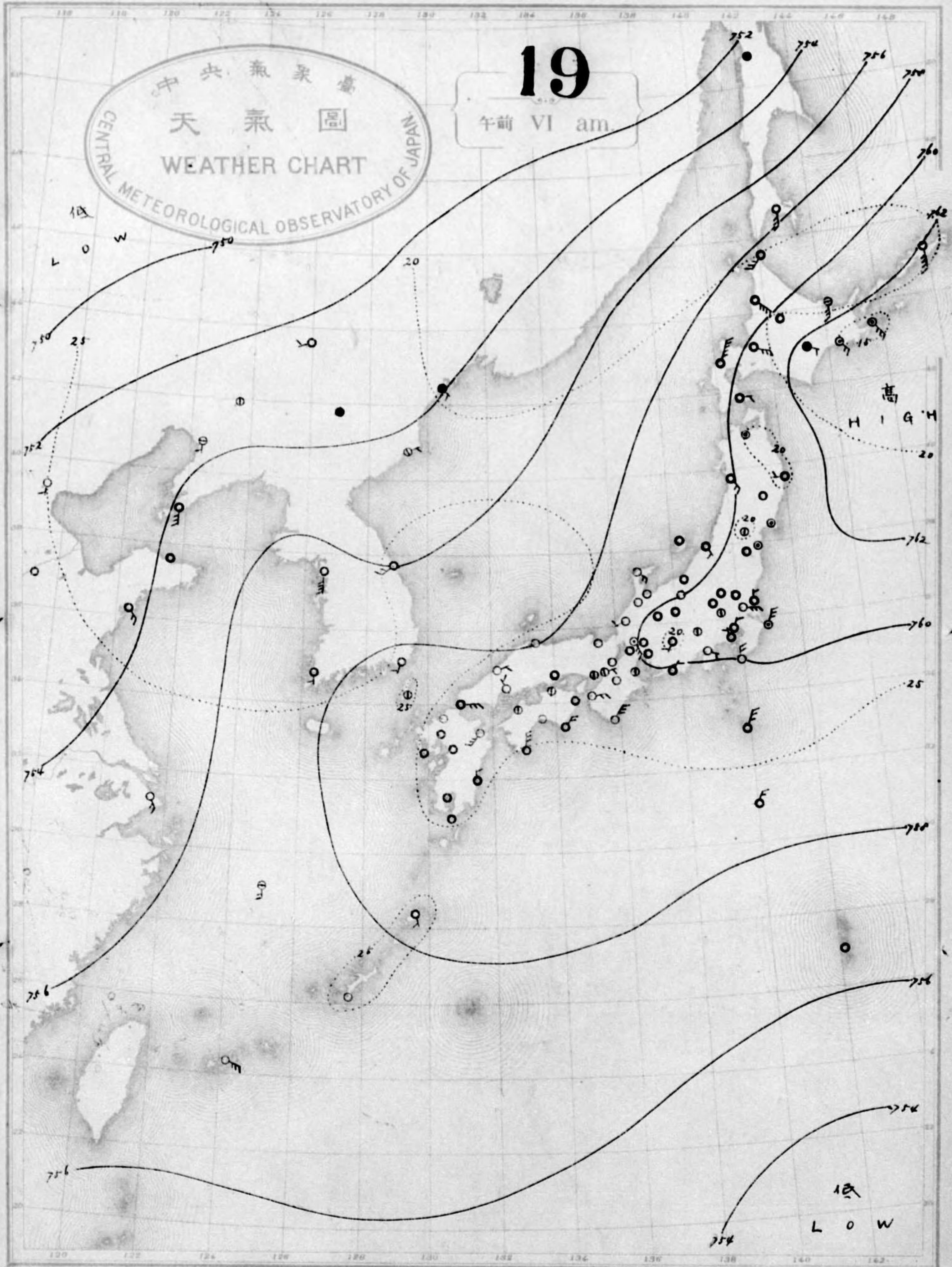


大令所商販 地番三十町高日區橋京市京東 地番京町衛元區町
發回金共郵備定 社會式株刷印華精者商印 所行發人行發
署象氣中

中央氣象臺
天氣圖
CENTRAL METEOROLOGICAL OBSERVATORY OF JAPAN

19

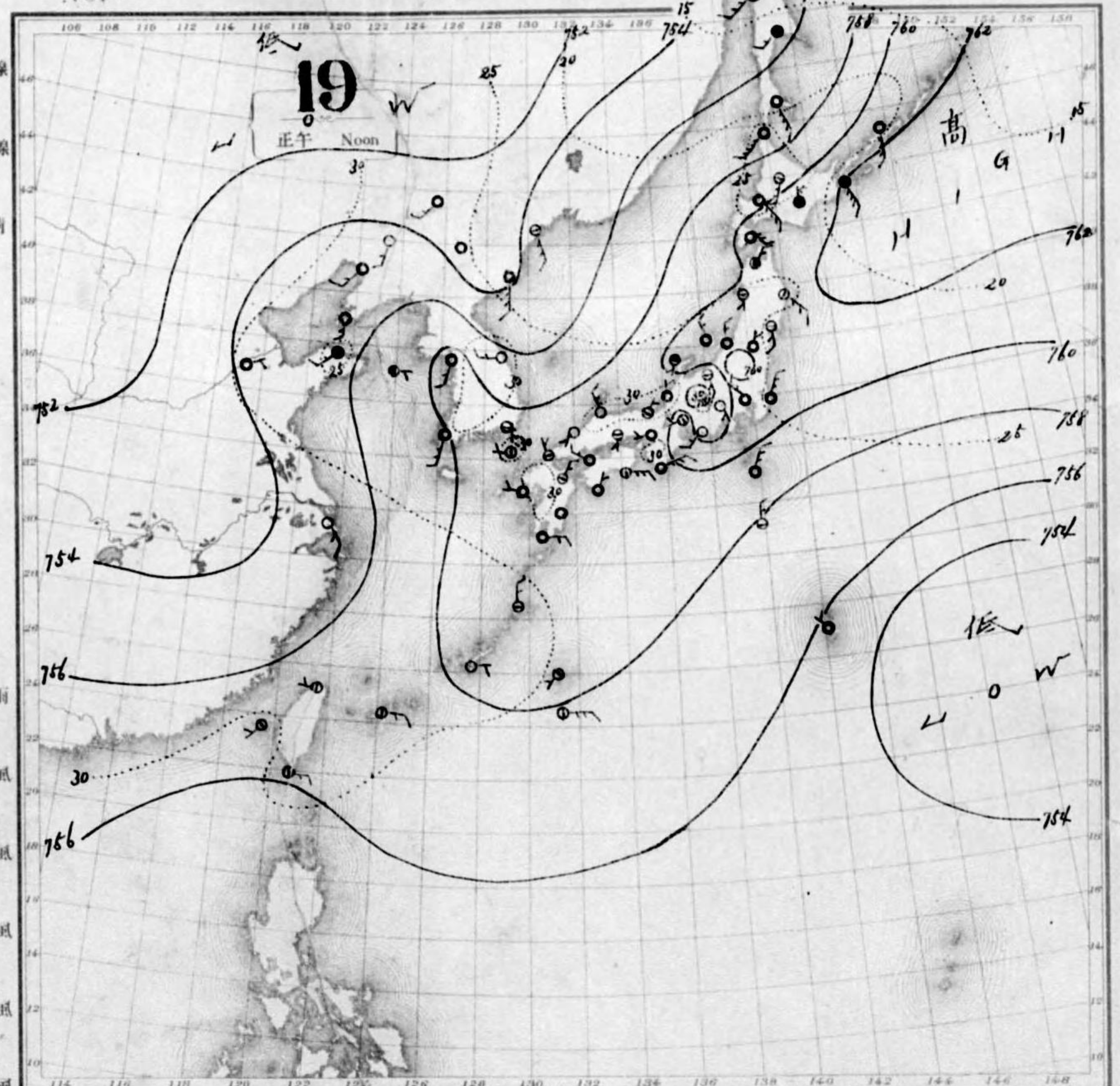
午前 VI am



19

正午 Noon

- Isobar 等壓線
- Isotherm 等溫線
- Clear ○ 快晴
- Fair ⊕ 晴
- Cloudy ○ 曇
- Rain ● 雨
- Snow ⊖ 雪
- Fog ⊙ 霧
- Thunderstorm 雷雨
- Light wind 軟風 2-4 m.p.s.
- Moderate wind 和風 4-10 m.p.s.
- Strong wind 疾風 10-15 m.p.s.
- Gale 強風 15-20 m.p.s.
- Strong gale 烈風 20-25 m.p.s.
- 烈風 25-29 m.p.s.
- 颶風 29-35 m.p.s.
- Hurricane 颶風 35-40 m.p.s.
- 颶風 40 m.p.s.

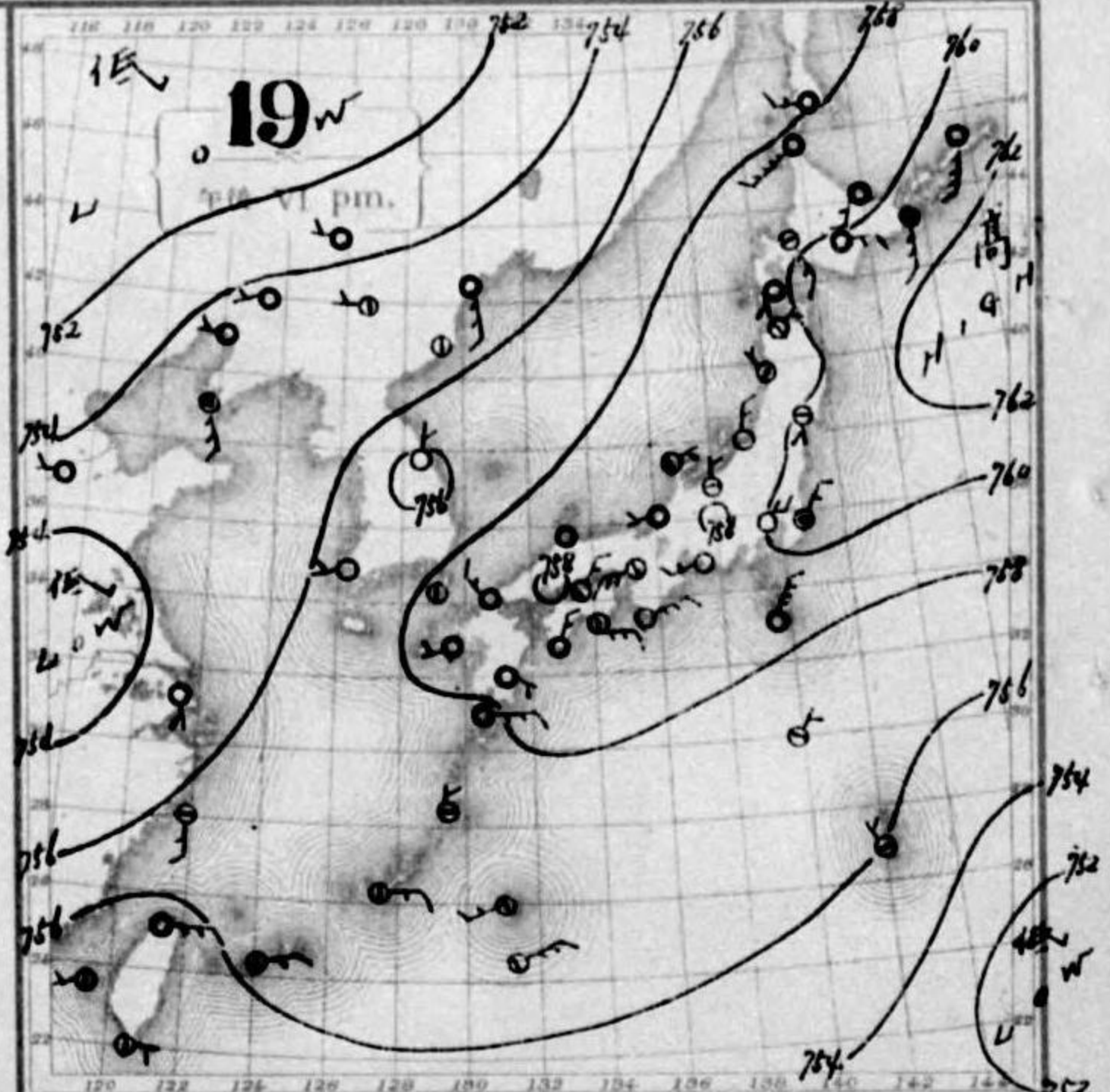


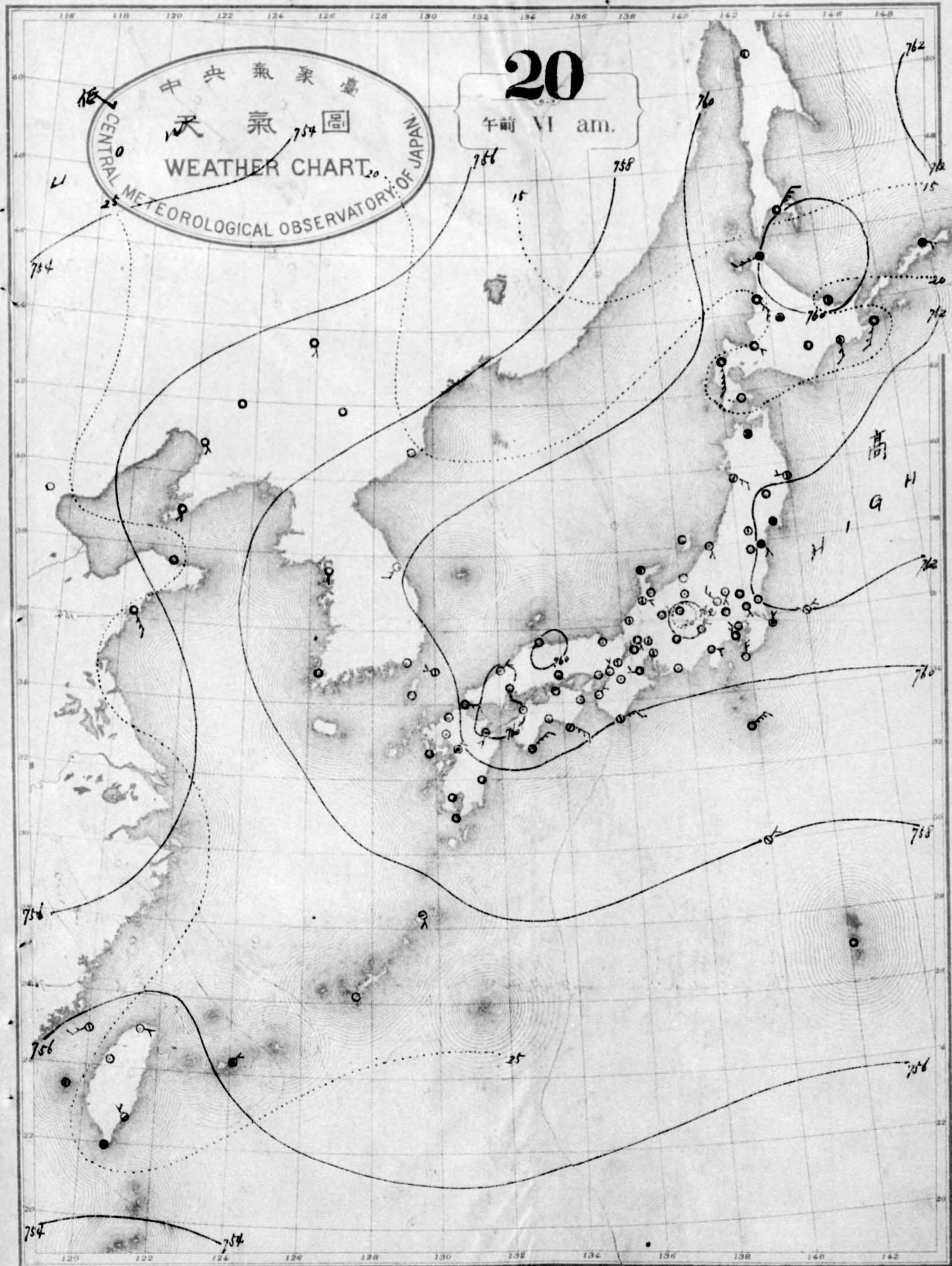
天氣概況

高氣壓：本邦東方洋上其先拂本邦西部
擴張而支那北部、台灣南方洋上氣壓低
谷同概之靜穩好靜之九州南部、長門
所多々東北地方之所謂「琉球諸島」好晴
廣大之濃霧發生之所、琉球諸島之好晴
之石垣島之雷雨

天氣豫報

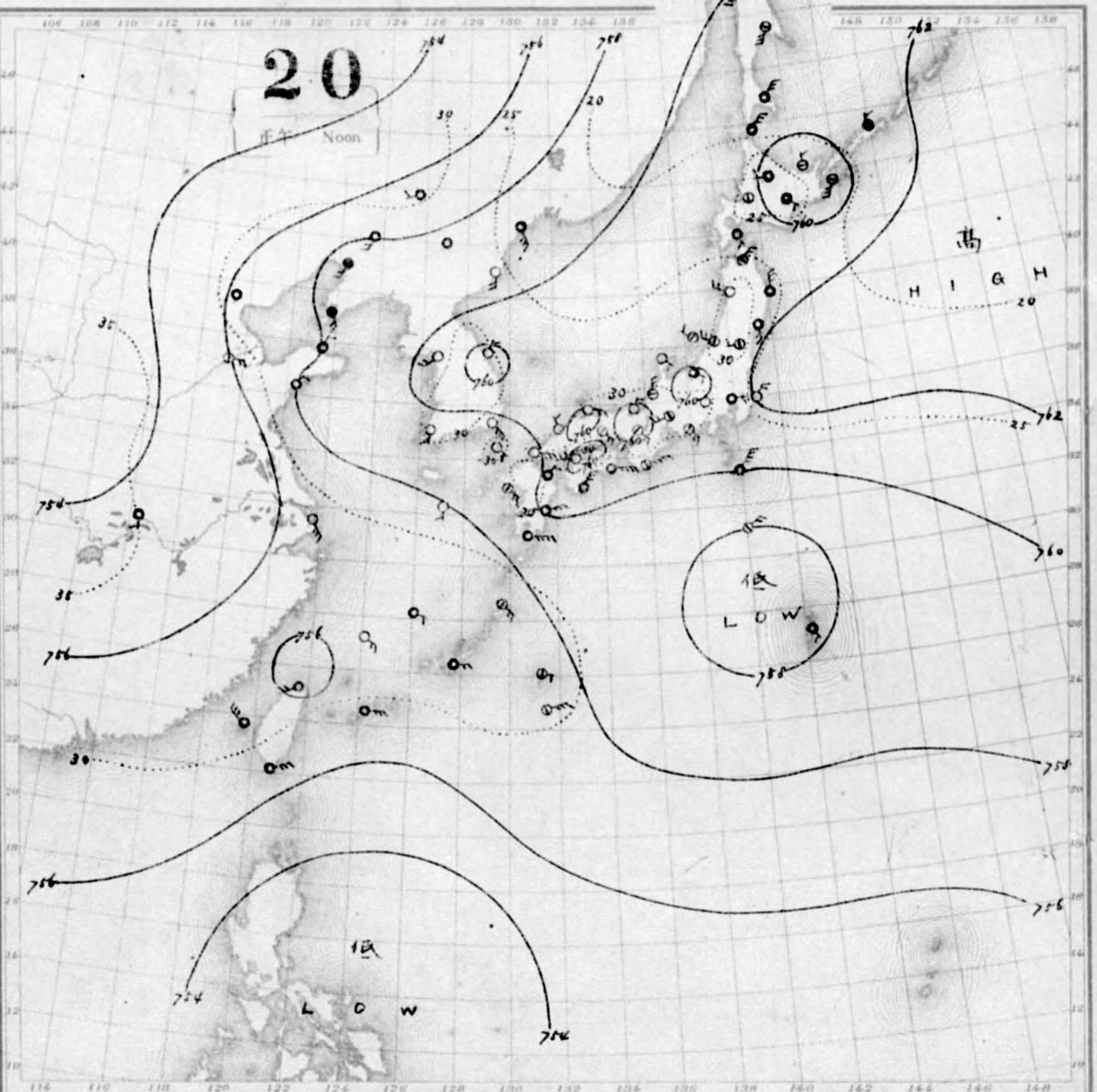
南西諸島九州南部南海道南部、北東風雲濃戶
内九州北部山陰道東海道及中山道北東風暗北
陸道及與明、南東、風晴北海道、南風雲





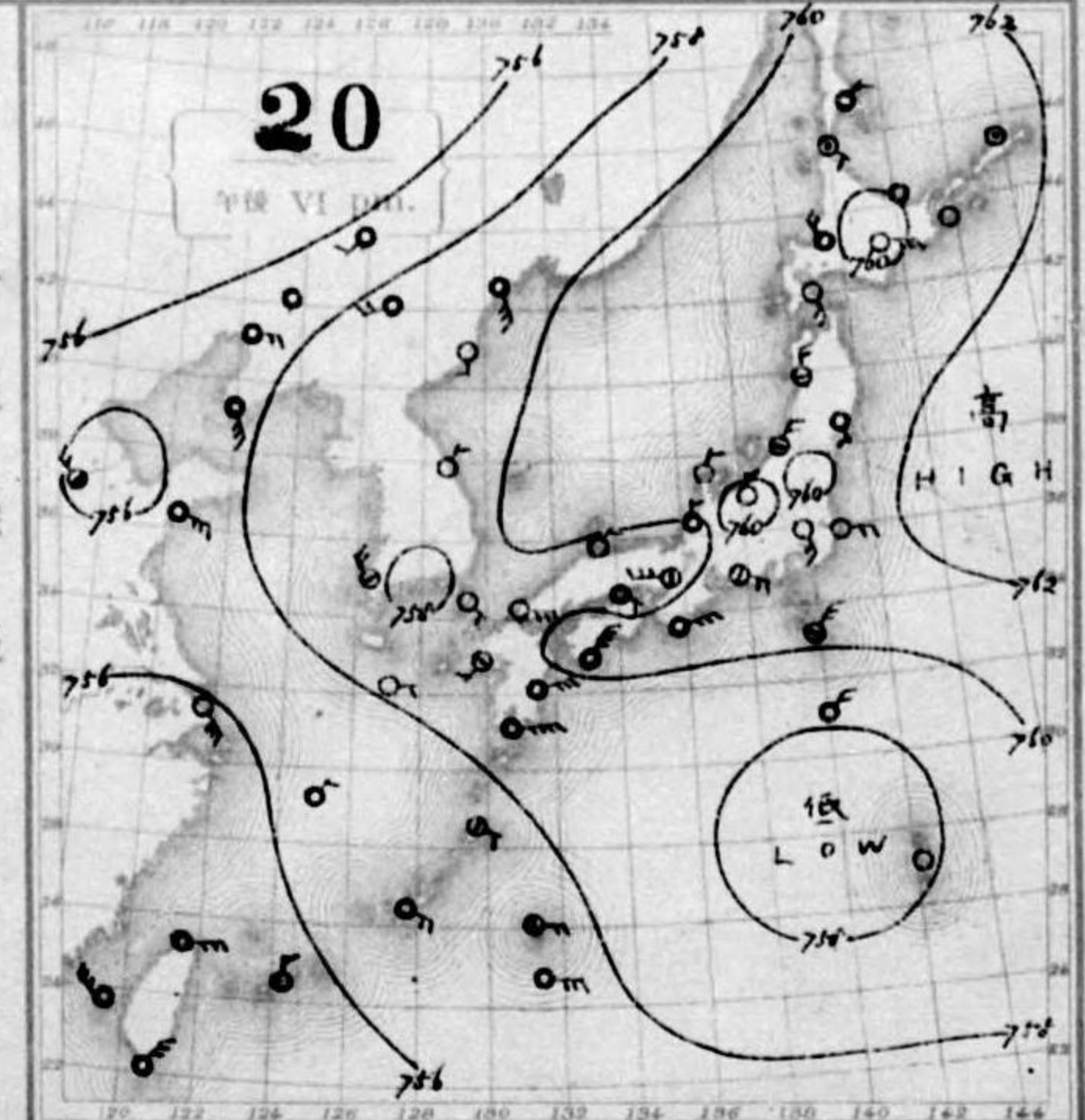
可取物他郵種三日七月三年七十二治明
行發回一日每行發日十二月七年一十正大
號〇八七七第圖氣天

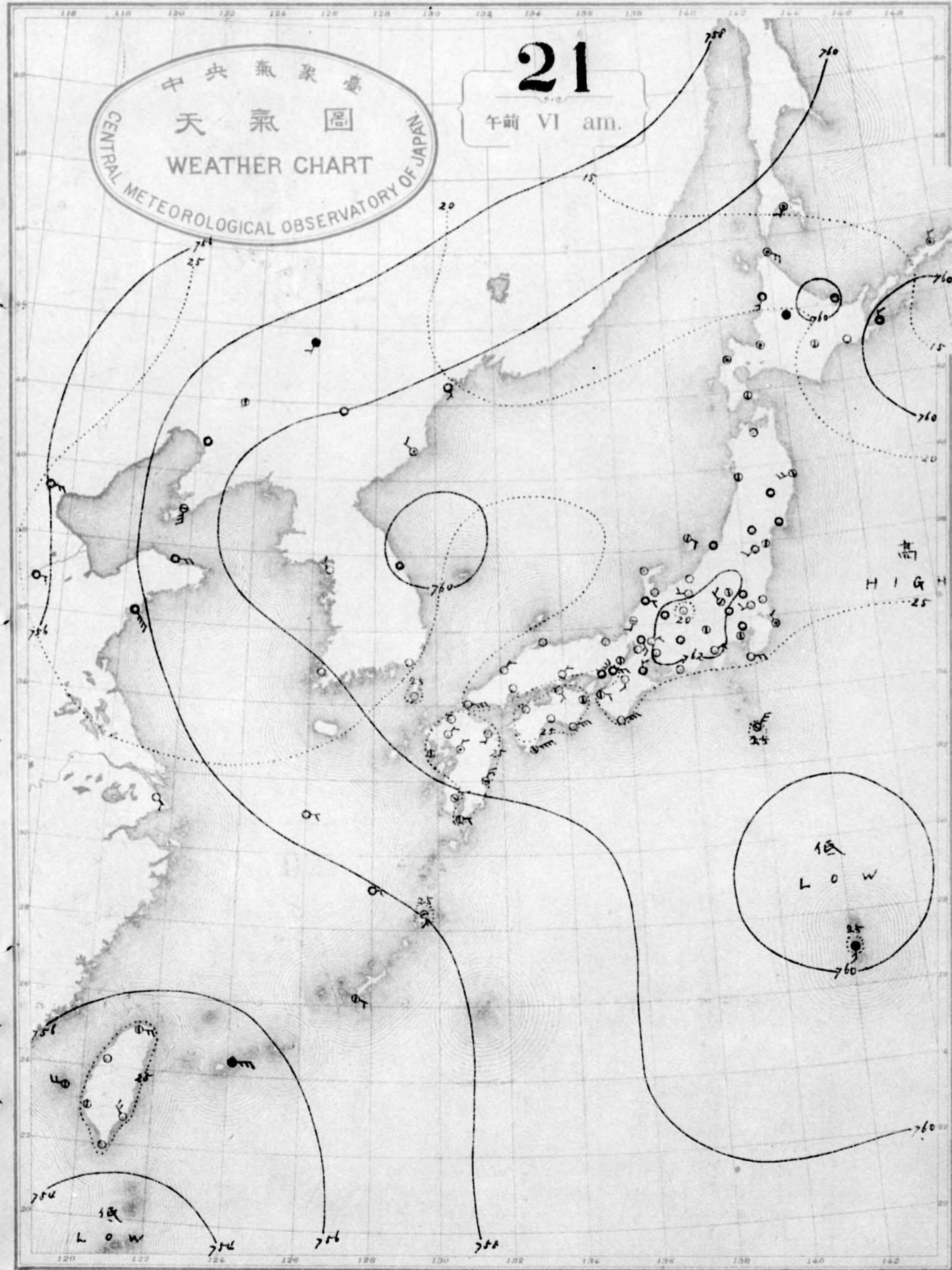
- Isobar 等壓線
- Isotherm 等溫線
- Clear 快晴
- Fair 晴
- Cloudy 曇
- Rain 雨
- Snow 雪
- Fog 霧
- Thunderstorm 雷雨
- Light wind 軟風 2-4 m.p.s.
- Moderate wind 和風 4-8 m.p.s.
- Strong wind 疾風 6-10 m.p.s.
- Gale 強風 10-15 m.p.s.
- Strong gale 烈風 15-20 m.p.s.
- 烈風 20-25 m.p.s.
- 烈風 25-29 m.p.s.
- 颶風 29-35 m.p.s.
- Hurricane 颶風 35-40 m.p.s.
- 颶風 40 m.p.s.



天氣概況
高氣壓、本邦東方、洋上、存、小笠原列島、北方洋上、
ニ、低氣壓アリ、東北東ニ進行ス、又、比、津、濱、群島附近、
ニ、颶風アリ、西北西ニ進行ス、モ、如シ、本邦、ニ、九州、
ヨリ、奥羽ニ至ル、マデ、天氣、晴朗、ニ、テ、關、西、九州、等、
快晴、所、多シ、此、海、道、ニ、ハ、概、シ、曇、天、ニ、テ、諸、所、
濃霧、發生、ス、琉球、諸島、及、釜、灣、ニ、ハ、概、シ、晴、天、
ト、モ、石、垣、島、ニ、ハ、降、雨、ス、朝、鮮、ニ、ハ、概、シ、好、晴、滿、洲、
ニ、ハ、曇、天、所、多シ

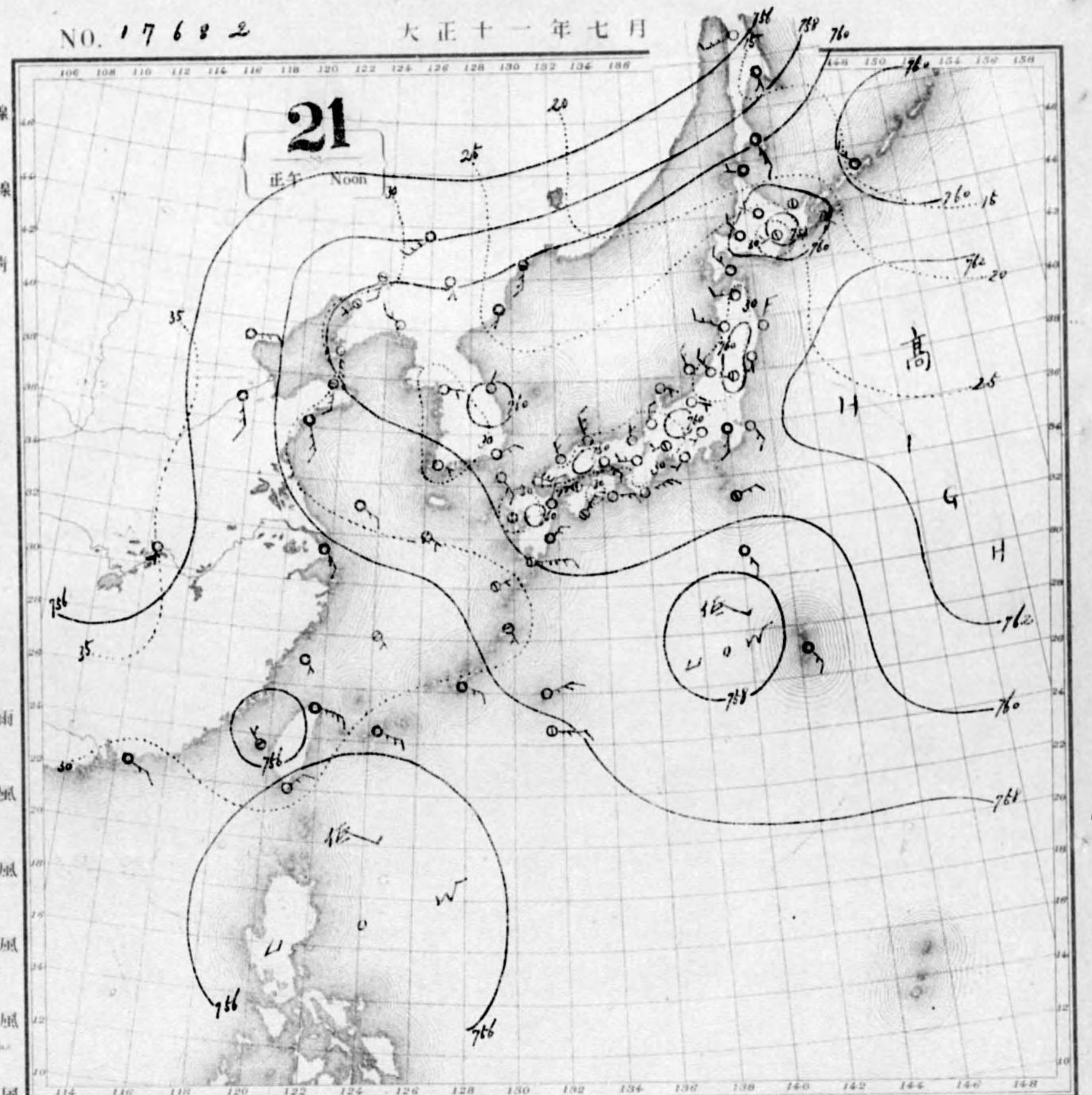
天氣豫報
南、西、諸島、九州、南部、及、南、海、道、南部、ハ、北、東、ノ、風、
浪、中、内、九、州、北、部、山、陰、道、東、海、道、及、中、山、道、北、東、風、
晴、比、直、奥、羽、ハ、南、東、ノ、風、晴、北、海、道、ハ、南、西、ノ、風、
曇





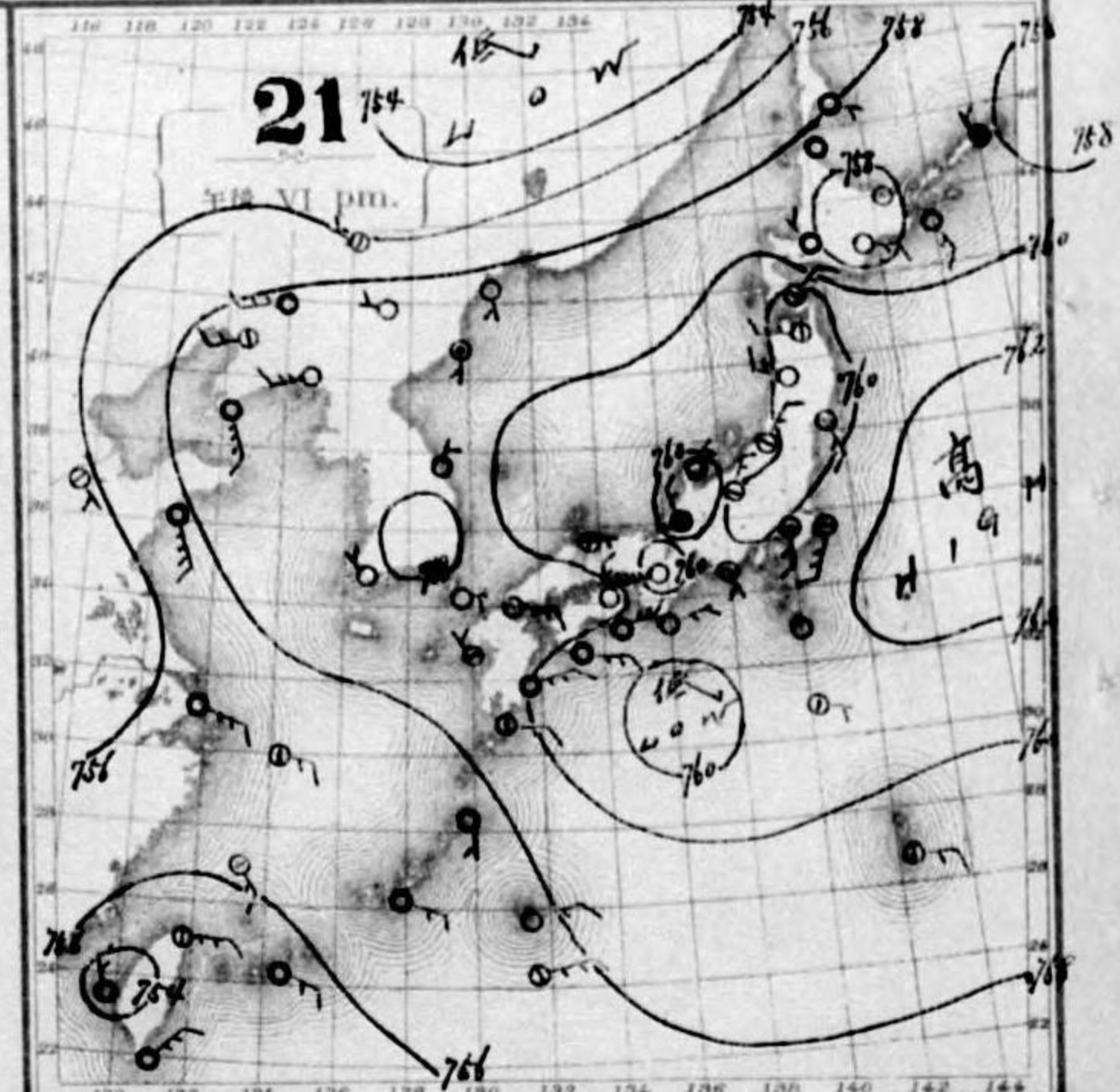
可認物使郵種三第日七月三年七十二治明
行發同一日每行發日一廿月七年一十正大
號一八六七一第圖氣天

- Isobar 等壓線
- Isotherm 等溫線
- Clear 快晴
- Fair 晴
- Cloudy 曇
- Rain 雨
- Snow 雪
- Fog 霧
- Thunderstorm 雷雨
- Light wind 軟風 (2-4 m.p.s.)
- Moderate wind 和風 (4-8 m.p.s.)
- Strong wind 疾風 (8-10 m.p.s.)
- Gale 強風 (10-15 m.p.s.)
- 烈風 (15-20 m.p.s.)
- 烈風 (20-25 m.p.s.)
- 烈風 (25-29 m.p.s.)
- 颶風 (29-35 m.p.s.)
- Hurricane 颶風 (35-40 m.p.s.)
- 颶風 (40 m.p.s.)

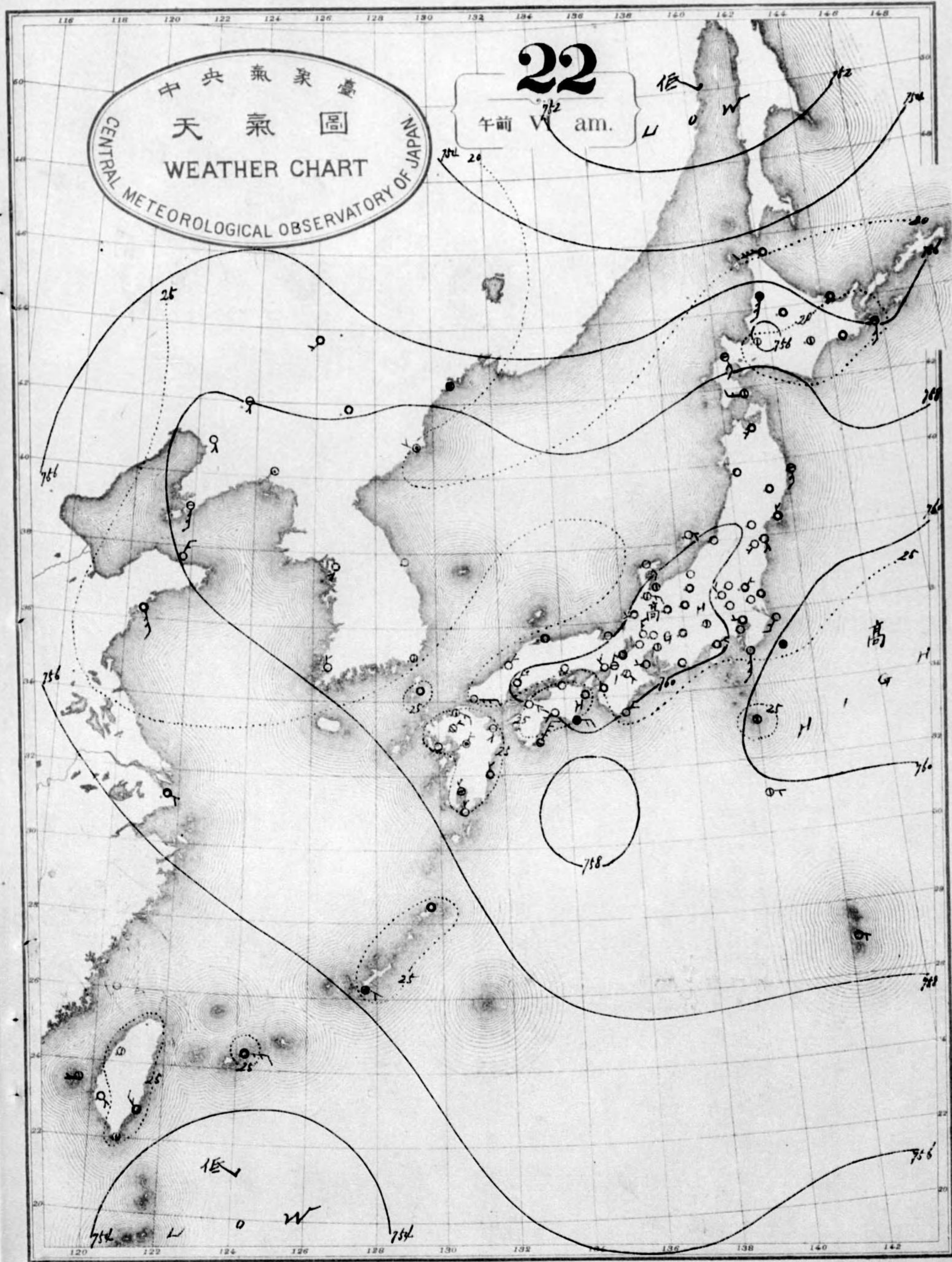


天氣概況
高氣壓本邦東方洋上又本州中部之
至昆高氣壓存殘風比津濱附近
北西進行也此九州之與羽之至迄概
好晴北海道北部之層天之雨之概
琉球諸島之層天之雨之概
晴天朝鮮北部之波瀾發生

天氣豫報
南滿島九州南部及南海道南部北東風雲潮
內九州北部山陰道東海道及中山道北東風雲
道及與羽之南東風晴北海道南西風

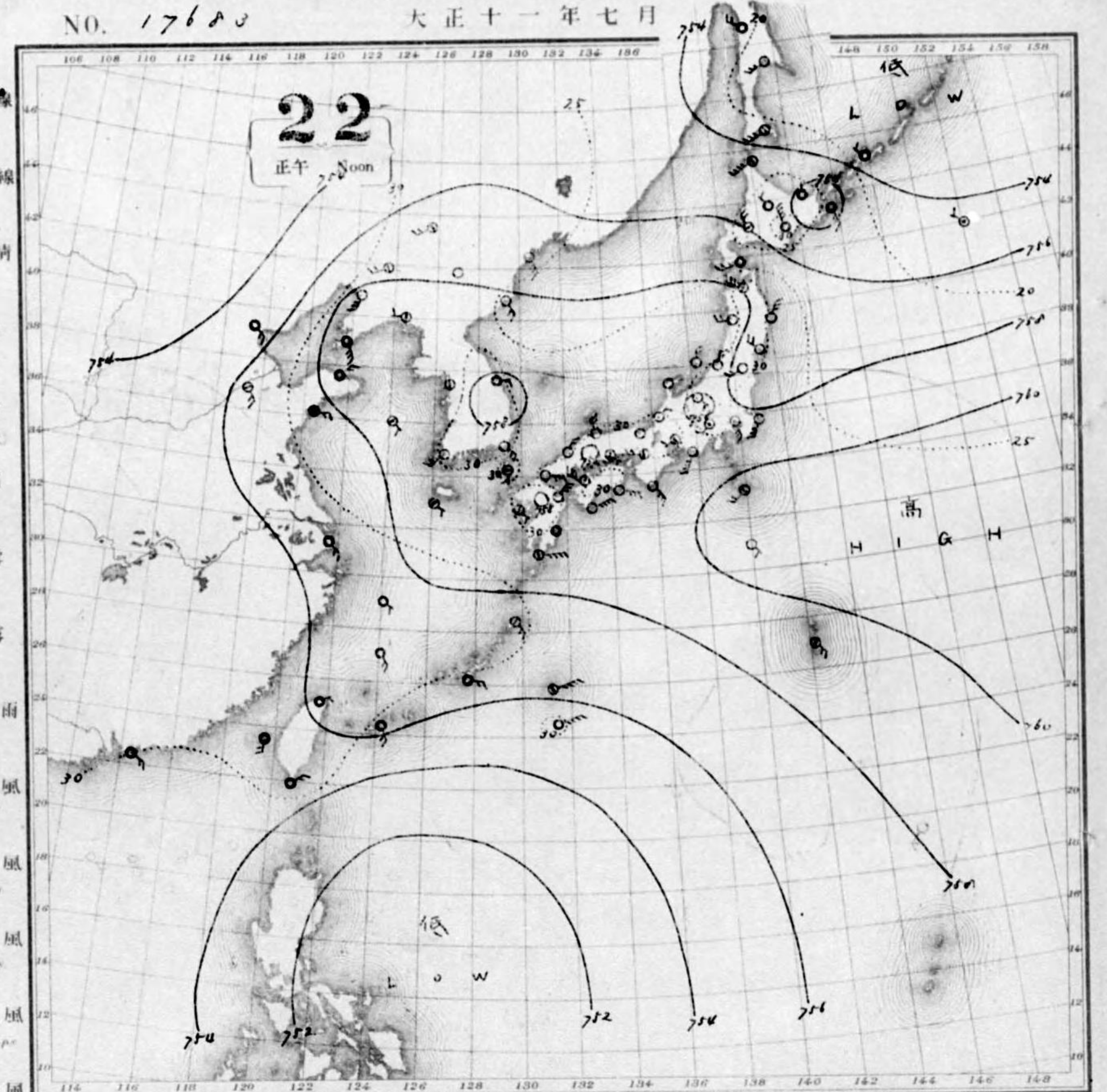


大正十一年七月二十三日
東京市日通三丁目三十番地
中央氣象臺
印刷株式會社
發行所
東京市日通三丁目三十番地
中央氣象臺



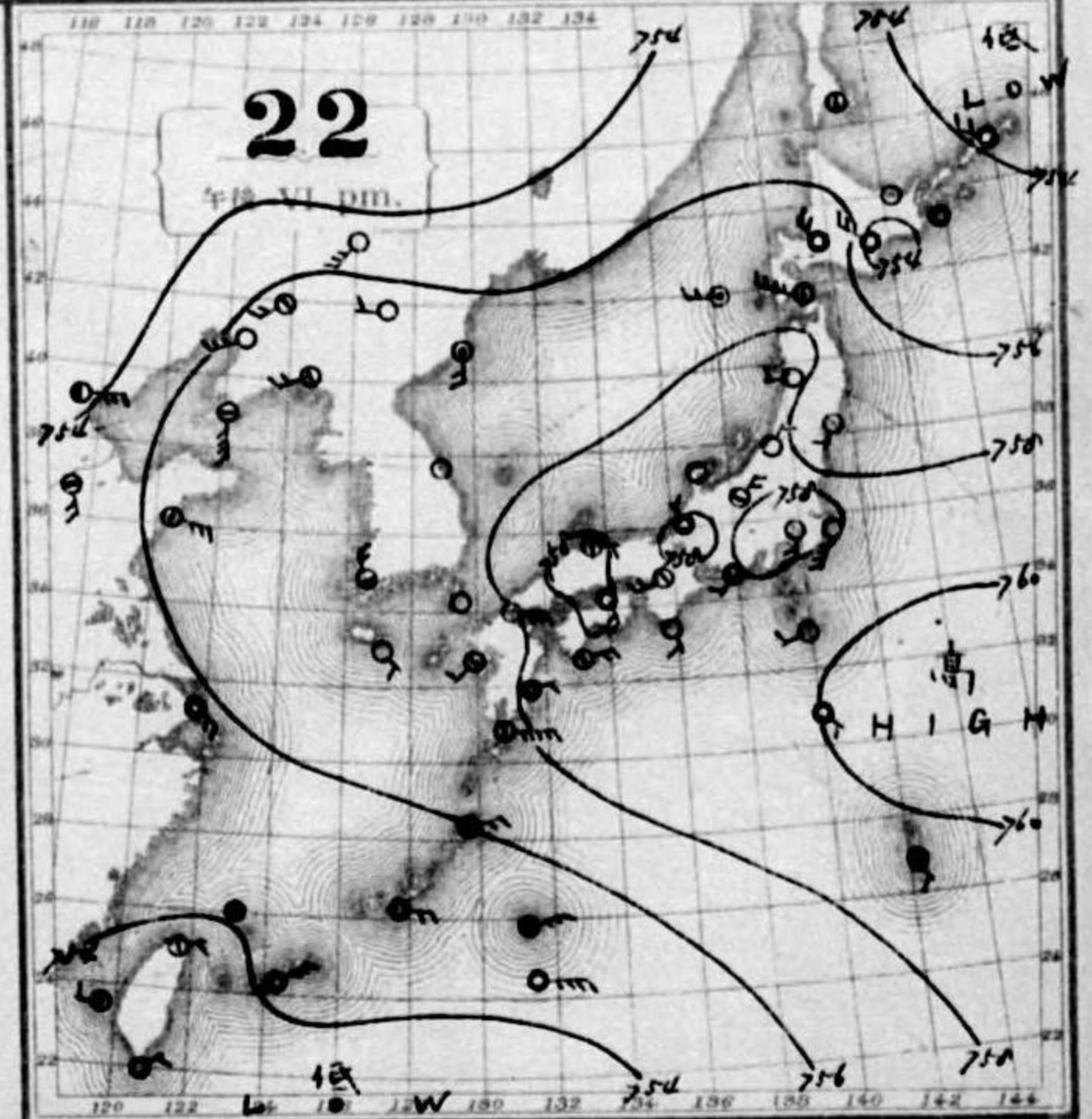
可認物使郵種三第日七月三年七十二治明
行發回一日每行發日二第 七年一十正 大
號二八六七一第圖氣天

- Isobar 等壓線
- Isotherm 等溫線
- Clear ○快晴
- Fair □晴
- Cloudy ○曇
- Rain ●雨
- Snow ⊞雪
- Fog ⊙霧
- Thunderstorm ●雷雨
- Light wind ○軟風 2-4 m.p.s.
- Moderate wind ○和風 4-9 m.p.s.
- Strong wind ○疾風 9-19 m.p.s.
- Gale ○強風 19-25 m.p.s.
- 烈風 25-29 m.p.s.
- 烈風 29-35 m.p.s.
- Hurricane ○颶風 35-40 m.p.s.
- 颶風 40 m.p.s.



天氣概況
高氣壓依然トシテ八丈島ノ東方洋上ヲ台メ其一掃
本邦及日本海ニ擴ゲル颶風ハ比律賓群島ノ東方ニ
アリ停滞シテ殆ト移動セザルガ如シ本邦ニハ一般ニ靜
穩好晴トシテ南海岸及北海道ニ曇天ト多シ基
灣島ニハ亦好晴トシテ琉球諸島ニハ概々曇天
トシテ奄美大島ニハ降雨トシテ朝鮮及滿洲ニハ天
氣晴良トシ

天氣豫報
南西諸島九州南部及南海道南部ハ北東ノ風曇
瀬戸内九州北部及山陰道ハ北東ノ風時時曇
東海道中山道北陸道及與羽ハ南東ノ風晴北
海道ハ南西ノ風晴



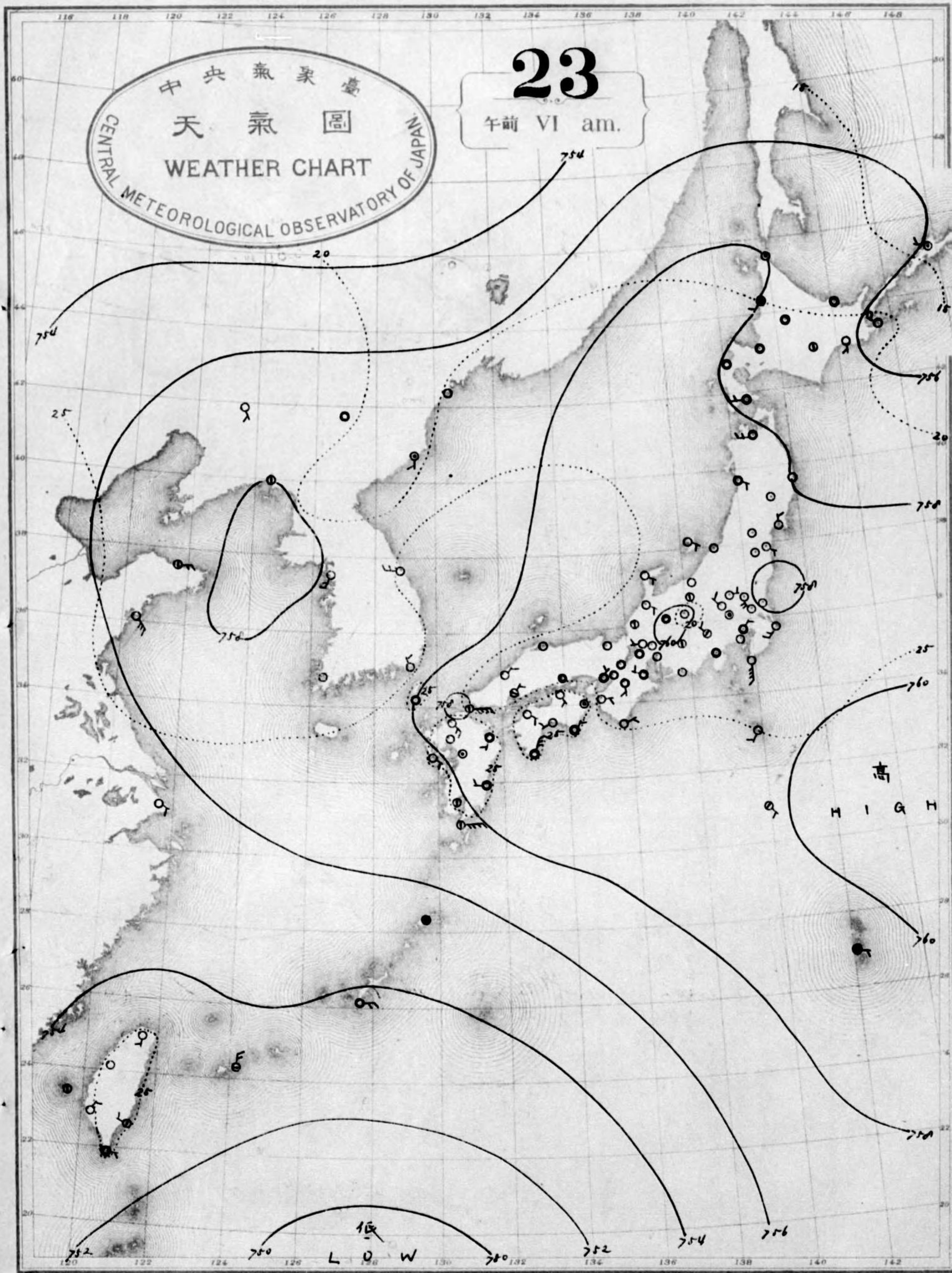
大令所責取 地番三十面西日區橋京市京東 地番壹町街元區町神
發四全共郵種備定 社會式株刷印華精 者刷印 所行發人行發
署氣氣央中

JULY 1922

中央氣象臺
天氣圖
WEATHER CHART
CENTRAL METEOROLOGICAL OBSERVATORY OF JAPAN

23

午前 VI am.



可認物德郵種三第日七月三年七十二治明
行發同一日每行發日五廿月七年一十正 大
號三八六七一第圖氣天

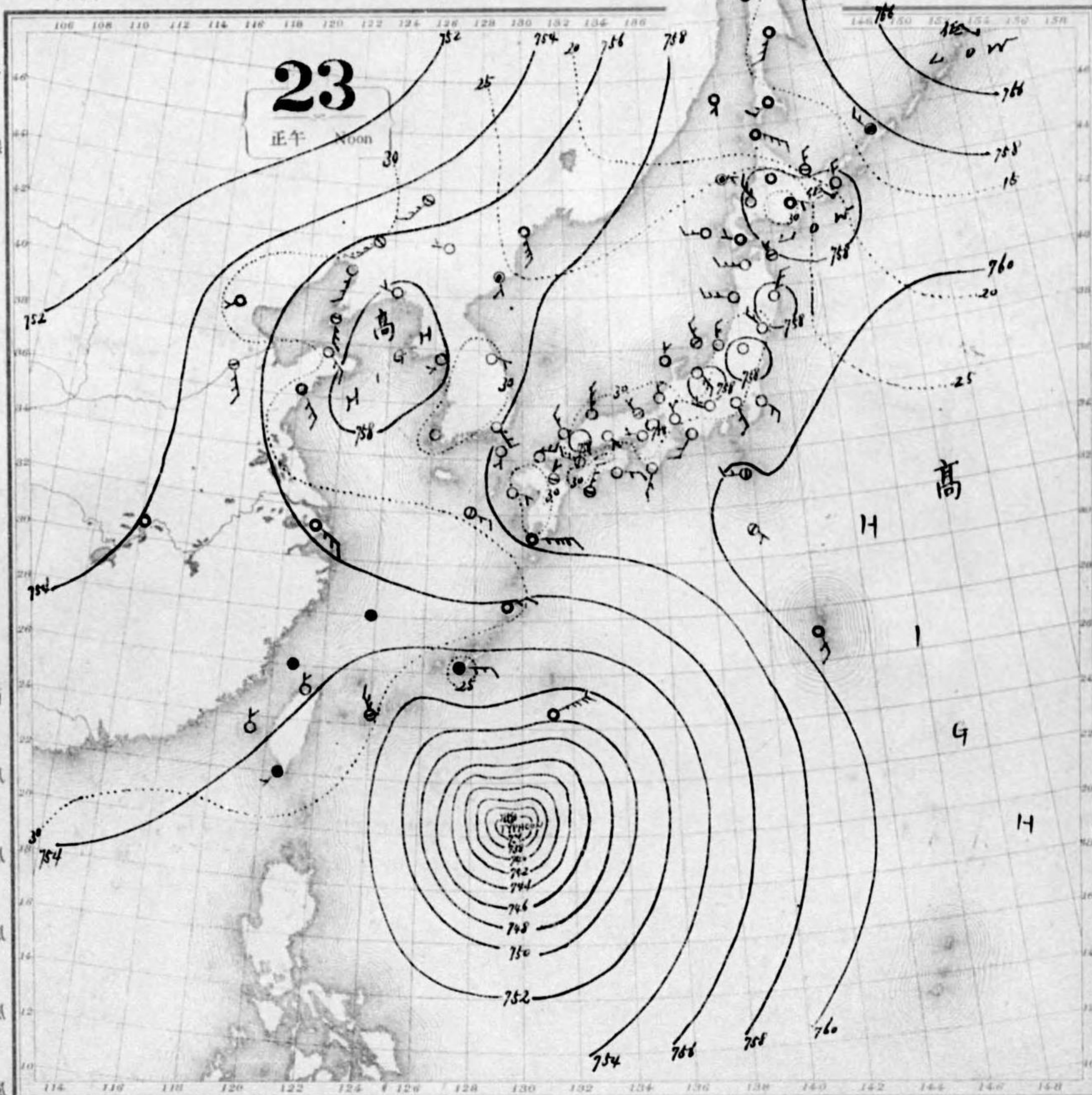
NO. 17684

大正十一年七月

23

正午 Noon

- Isobar 等壓線
- Isotherm 等溫線
- Clear ○ 快晴
- Fair ⊕ 晴
- Cloudy ○ 曇
- Rain ● 雨
- Snow ⊖ 雪
- Fog ○ 霧
- Thunderstorm 雷雨
- Light wind 軟風
2-4 m.p.s.
- Moderate wind 和風
4-10 m.p.s.
- Strong wind 疾風
10-15 m.p.s.
- Gale 強風
15-20 m.p.s.
- Strong gale 烈風
20-25 m.p.s.
- 烈風
25-29 m.p.s.
- 烈風
29-35 m.p.s.
- Hurricane 颶風
35-40 m.p.s.
- 颶風
40 m.p.s.



天氣概況
颶風今朝沖繩島西南約五十里海上其速度七百三十耗前後之北方之向進行中其為老英大島以北九州南半途降雨中其本州中部之驟雨高氣壓亦即東方洋在七百六十二耗之南而以來概之天氣良

天氣豫報
南而諸島北而風層九州南海道南却潮島及山陰道東海道及中山道北東風兩北陸道及奧羽而部南東風晴與羽赤部南東風雲北海道東部南而風晴北海道而部南東風晴



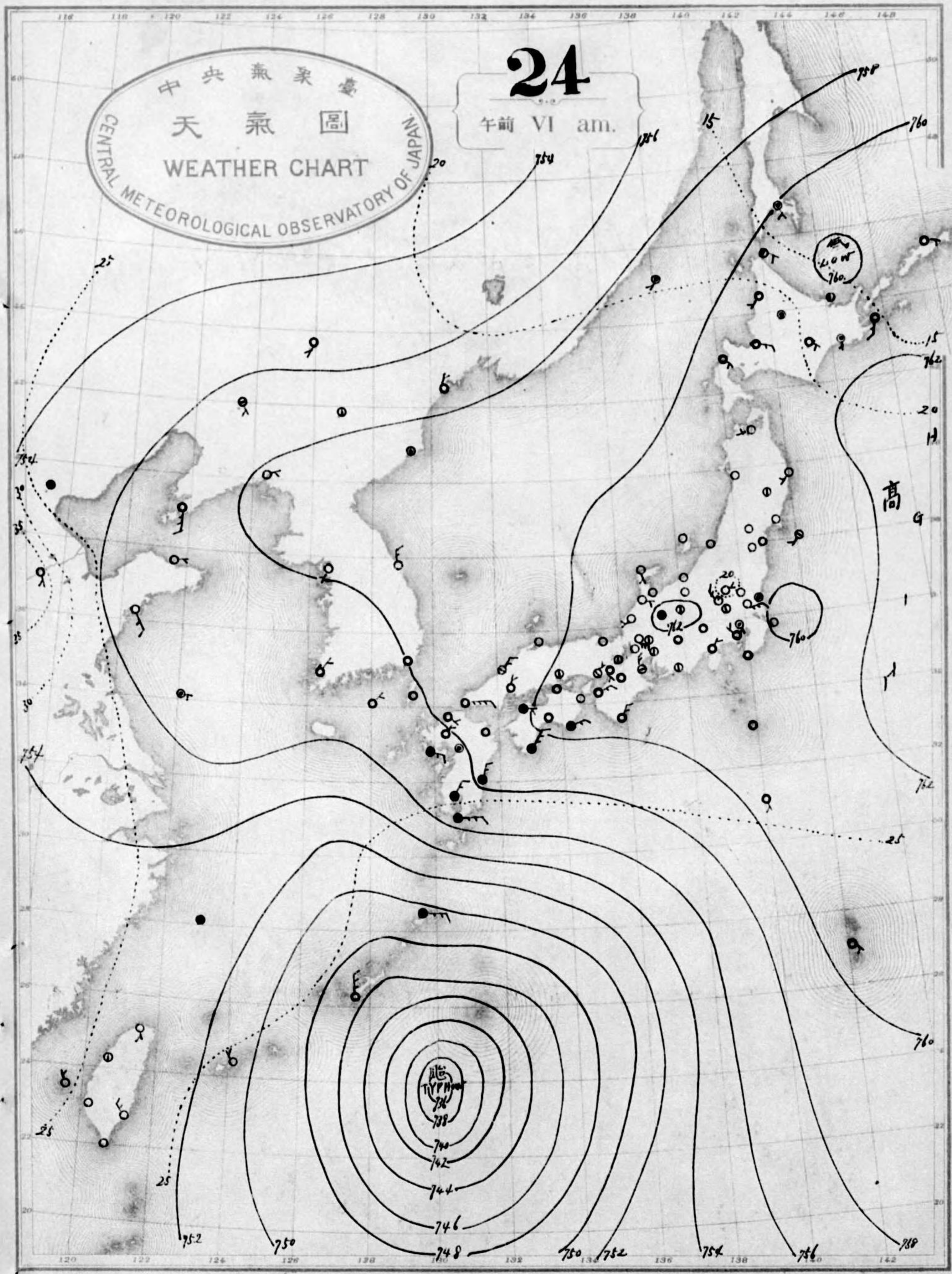
人全所發販 地番三十町西日區橋京市京東 地番壹町街元區町神
所行發人行發 所行發人行發
號四全共概郵備定 社會式標刷印華精 者刷印
臺象氣中

JULY 1922

中央氣象臺
天氣圖
WEATHER CHART
CENTRAL METEOROLOGICAL OBSERVATORY OF JAPAN

24

午前 VI am.



可認物標種三圖日七月三年七十二治明
行發同一日每行發日
號四八六七一第圖氣天

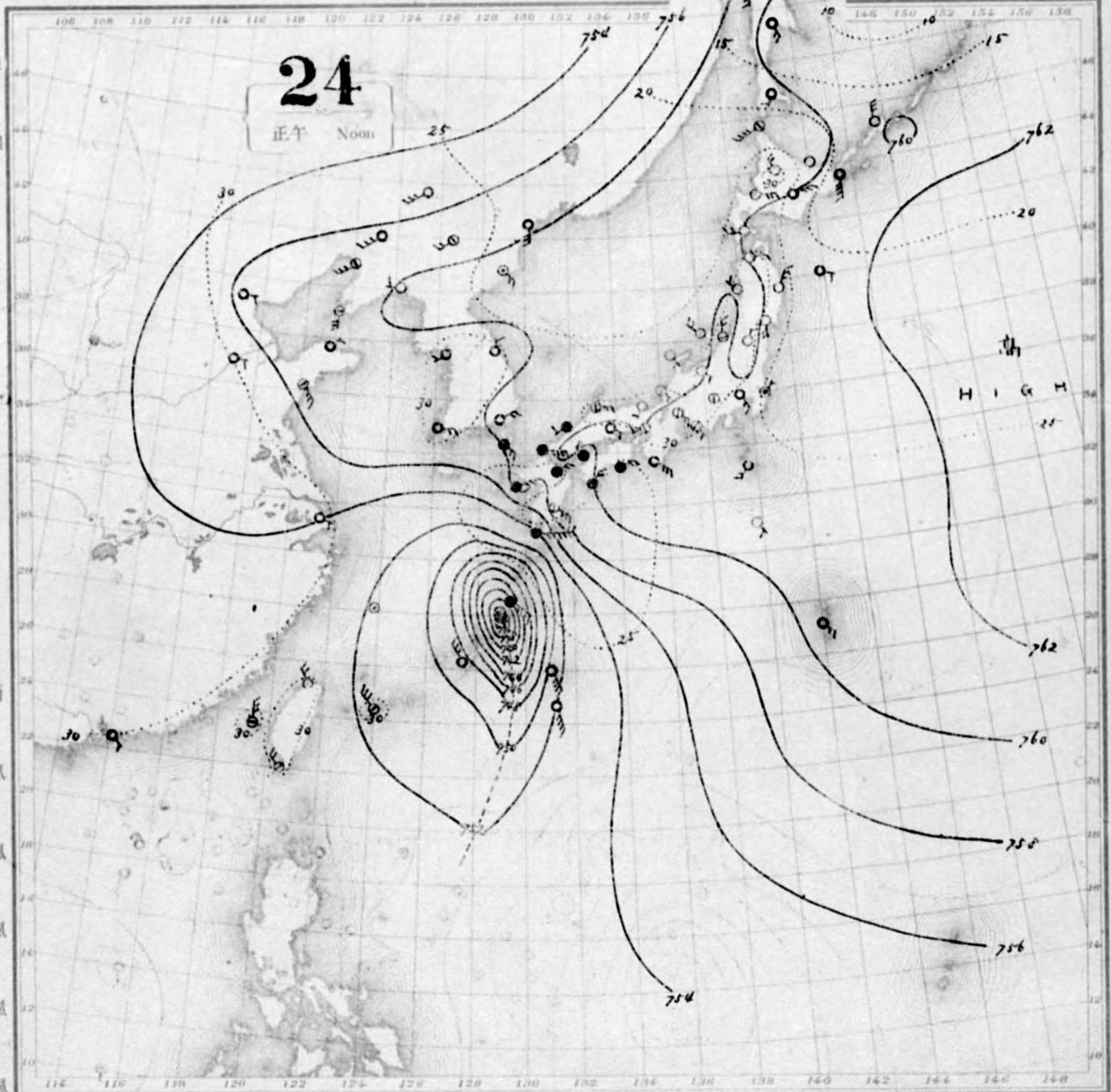
No. 17105

大正十一年七月

24

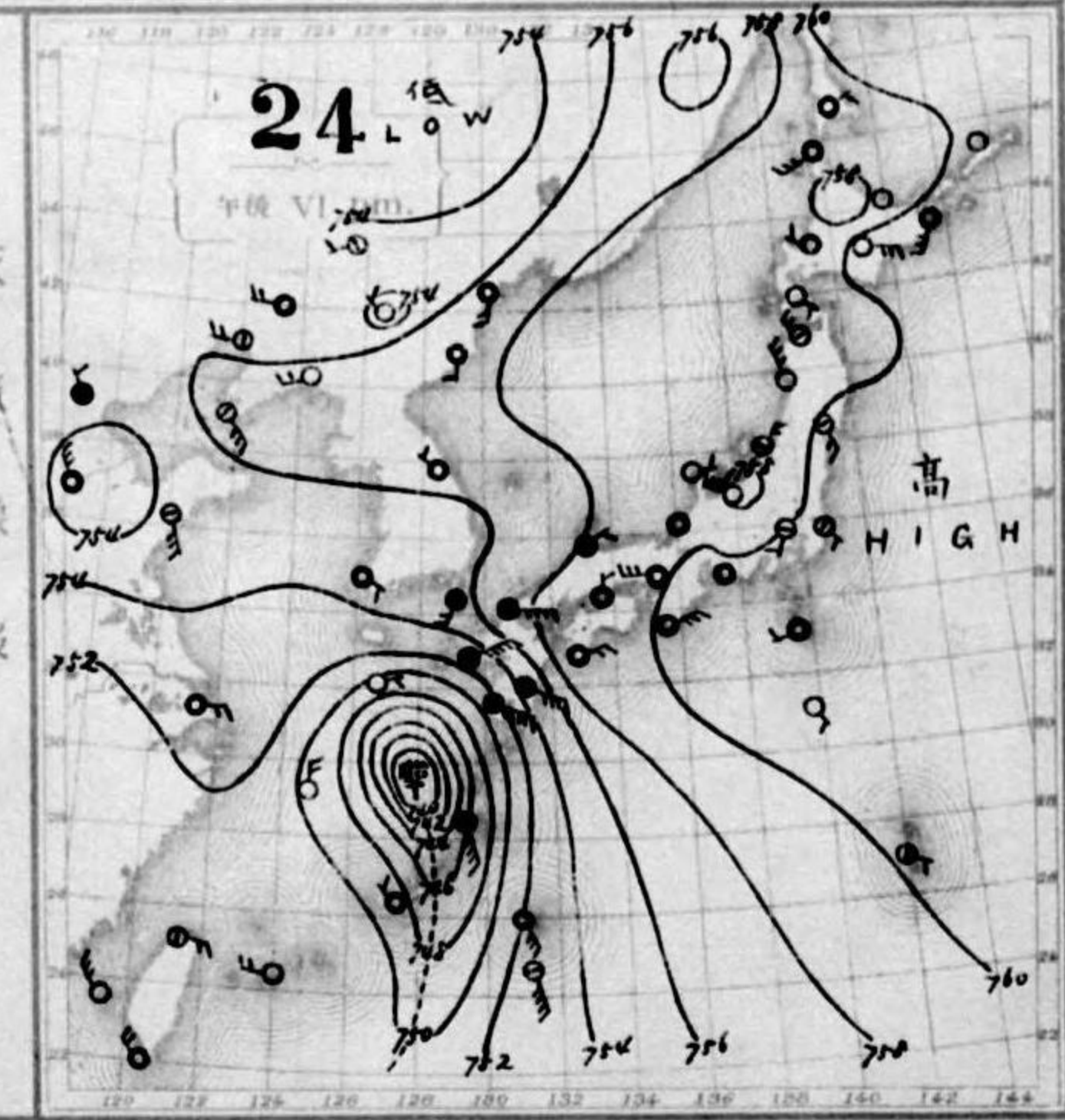
正午 Noon

- 等壓線 Isotherm
- 等溫線 Isotherm
- 快晴 Clear
- 晴 Fair
- 曇 Cloudy
- 雨 Rain
- 雪 Snow
- 霧 Fog
- 雷雨 Thunderstorm
- 軟風 Light wind
- 和風 Moderate wind
- 疾風 Strong wind
- 強風 Gale
- 烈風
- 烈風
- 烈風
- 颶風 Hurricane
- 颶風

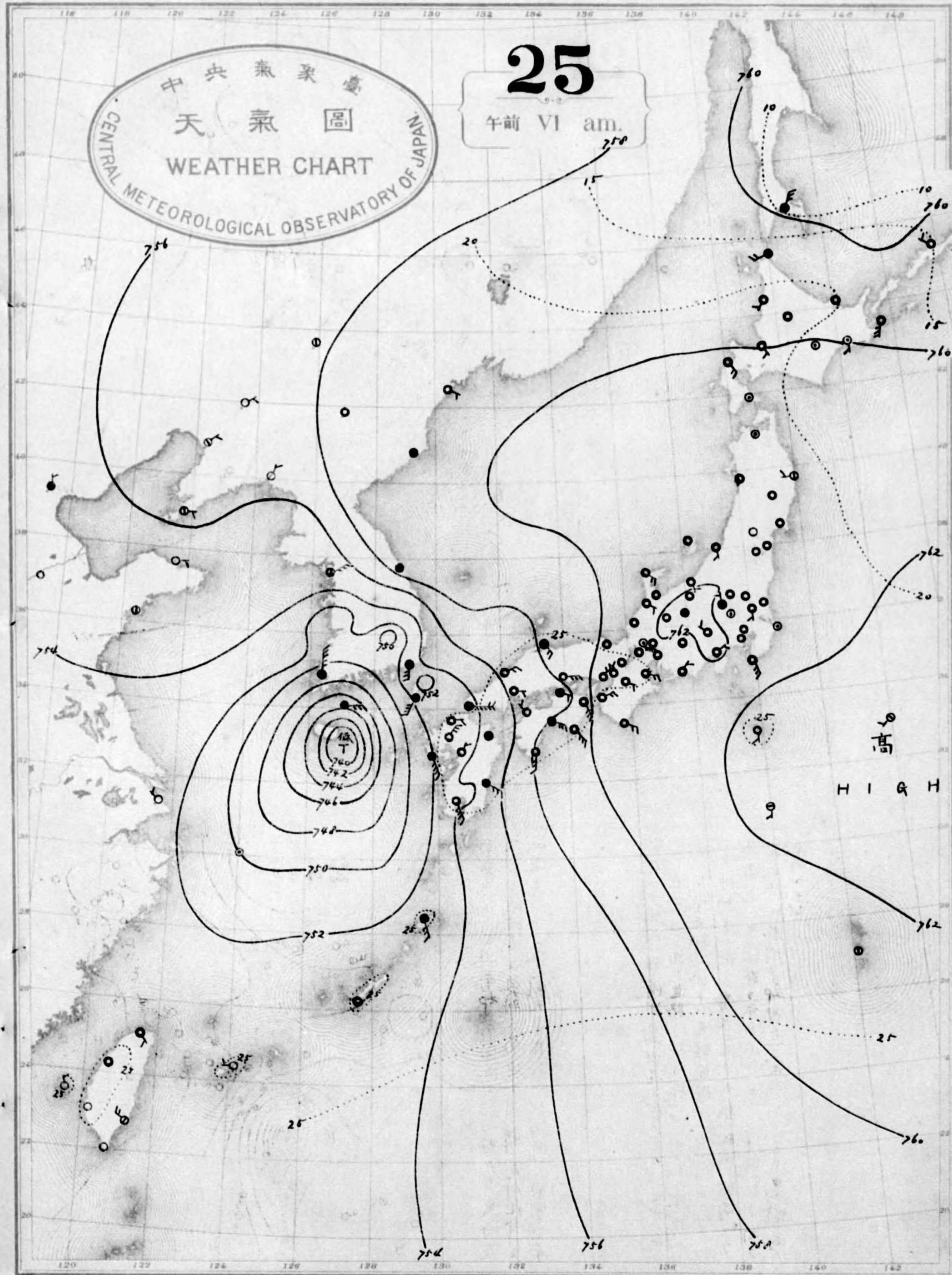


天氣概況
颶風、今朝朝鮮濟洲島附近ニ在リ示度ハ七四。耗ニシテ依然北。西ノ進路ヲ持テ朝鮮南半ノ降雨中ナリ本邦西却。於テハ天候恢復中ニシテ所々ニ降雨アリ他地方ハ概テ曇天ニシテ前橋松本、驟雨アリ高氣壓ハ七六三耗ヲ示シ本邦東方洋上ニ在リ向テ數日間ハ本州中却附近雷雨ハアラシモ暴風雨、虞ハナシ

天氣豫報
南西諸島九州南却南海道南却瀬戸内東海道中山道北陸道及奥羽ハ南東ノ風晴九州北却在山陰道ハ南東ノ風天氣良ク北北海道ハ南東風

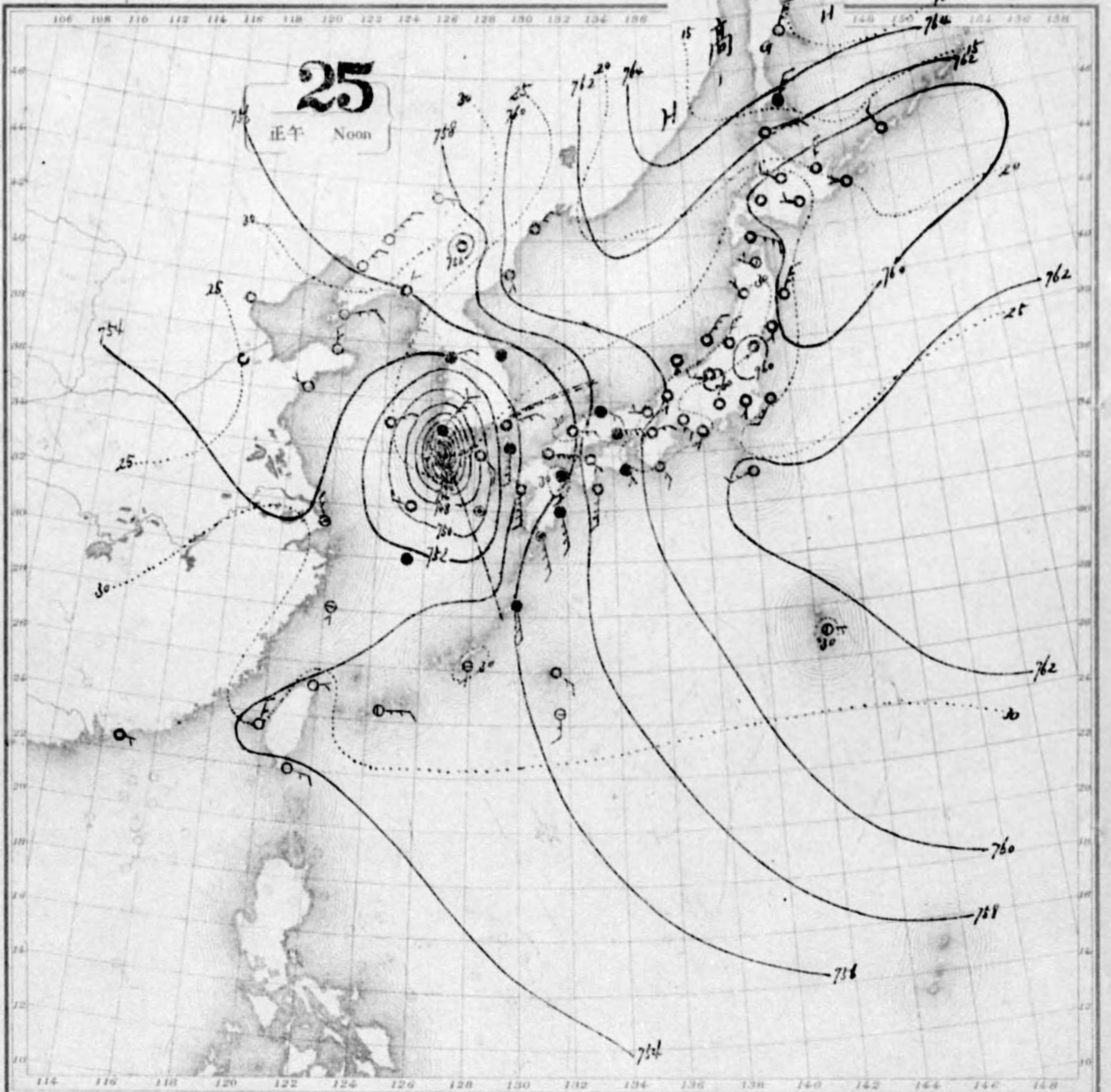


大正十一年七月二十三日
東京市東區日吉三丁目三十番地
東京市東區日吉三丁目三十番地
東京市東區日吉三丁目三十番地



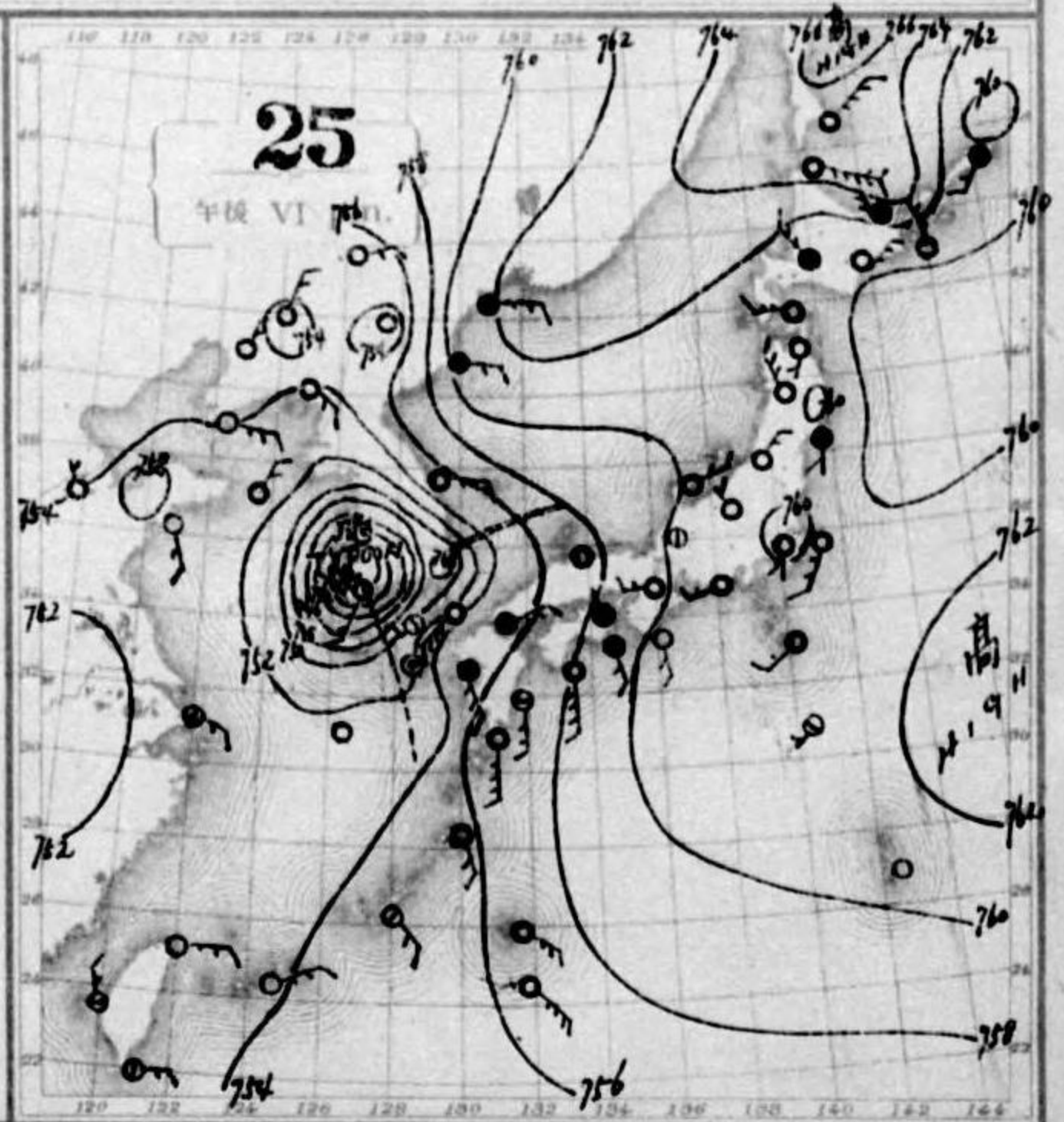
可取物使郵種三票月七年七十二治明
行發同一日每行發日五廿月七年一十正大
號五八六七一第圖氣天

- Isobar 等壓線
- Isotherm 等溫線
- Clear 快晴
- Fair 晴
- Cloudy 曇
- Rain 雨
- Snow 雪
- Fog 霧
- Thunderstorm 雷雨
- Light wind 軟風 (2-4 m.p.s.)
- Moderate wind 和風 (4-8 m.p.s.)
- Strong wind 疾風 (8-10 m.p.s.)
- Gale 強風 (10-15 m.p.s.)
- Strong gale 烈風 (15-20 m.p.s.)
- 烈風 (20-25 m.p.s.)
- 烈風 (25-30 m.p.s.)
- 颶風 (30-35 m.p.s.)
- Hurricane 颶風 (35-40 m.p.s.)
- 颶風 (40 m.p.s.)



天氣概況
颶風朝鮮南部上陸後北東轉西目下京城附近中心七四兆米風雨鋒針路北東東北東轉西橫濱附近日本海出口勢多恢復天津輕海波乃北海道指進行至此颶風間持影響皆使新浮島一度以西所相備備雨其他地方概不備矣

天氣像報
南西諸島北東風層九州南海道南部瀨戶山陰道東海道中山道南風層北陸道及與羽西都南西風雨與羽東都南東風雨北海道北東風




大正十一年七月二十三日東京市區三十番地 東京市區三十番地 東京市區三十番地
東京市區三十番地 東京市區三十番地 東京市區三十番地
東京市區三十番地 東京市區三十番地 東京市區三十番地

中央氣象臺
天氣圖
WEATHER CHART
CENTRAL METEOROLOGICAL OBSERVATORY OF JAPAN

26

午前 VI am.

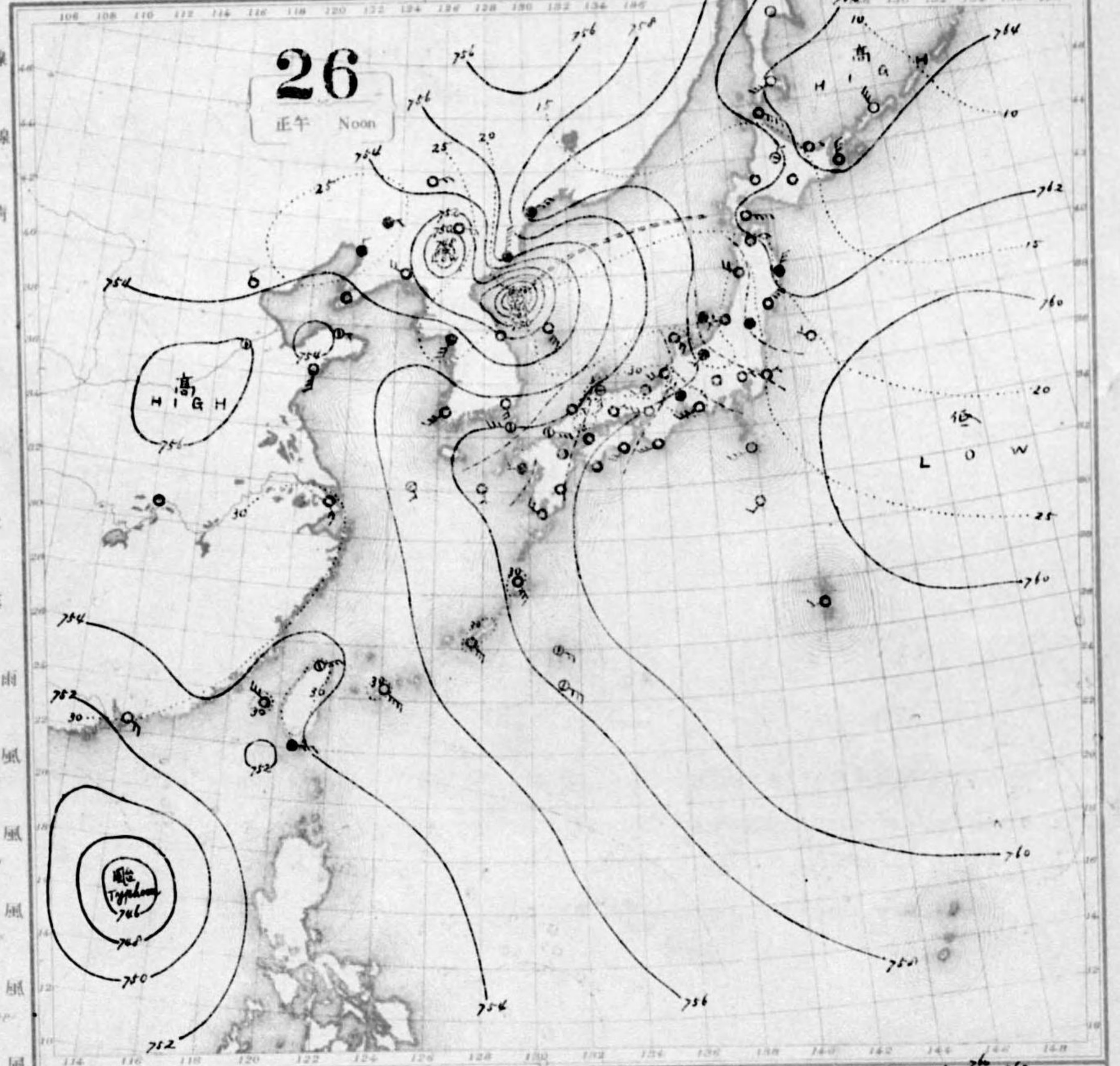


可認物便郵種三第月七年二十治明
行發同一日每行發日大期七年一十正大
號六八七七一第圖氣天

26

正午 Noon

- Isobar 等壓線
- Isotherm 等溫線
- Clear ○快晴
- Fair ⊕晴
- Cloudy ○曇
- Rain ●雨
- Snow ⊖雪
- Fog ⊙霧
- Thunderstorm ⊕雷雨
- Light wind 軟風 (2-4 m.p.s.)
- Moderate wind 和風 (4-10 m.p.s.)
- Strong wind 疾風 (10-15 m.p.s.)
- Gale 強風 (15-20 m.p.s.)
- Strong gale 烈風 (20-25 m.p.s.)
- 烈風 (25-30 m.p.s.)
- 烈風 (30-35 m.p.s.)
- 颶風 (35-40 m.p.s.)
- 颶風 (40 m.p.s.)

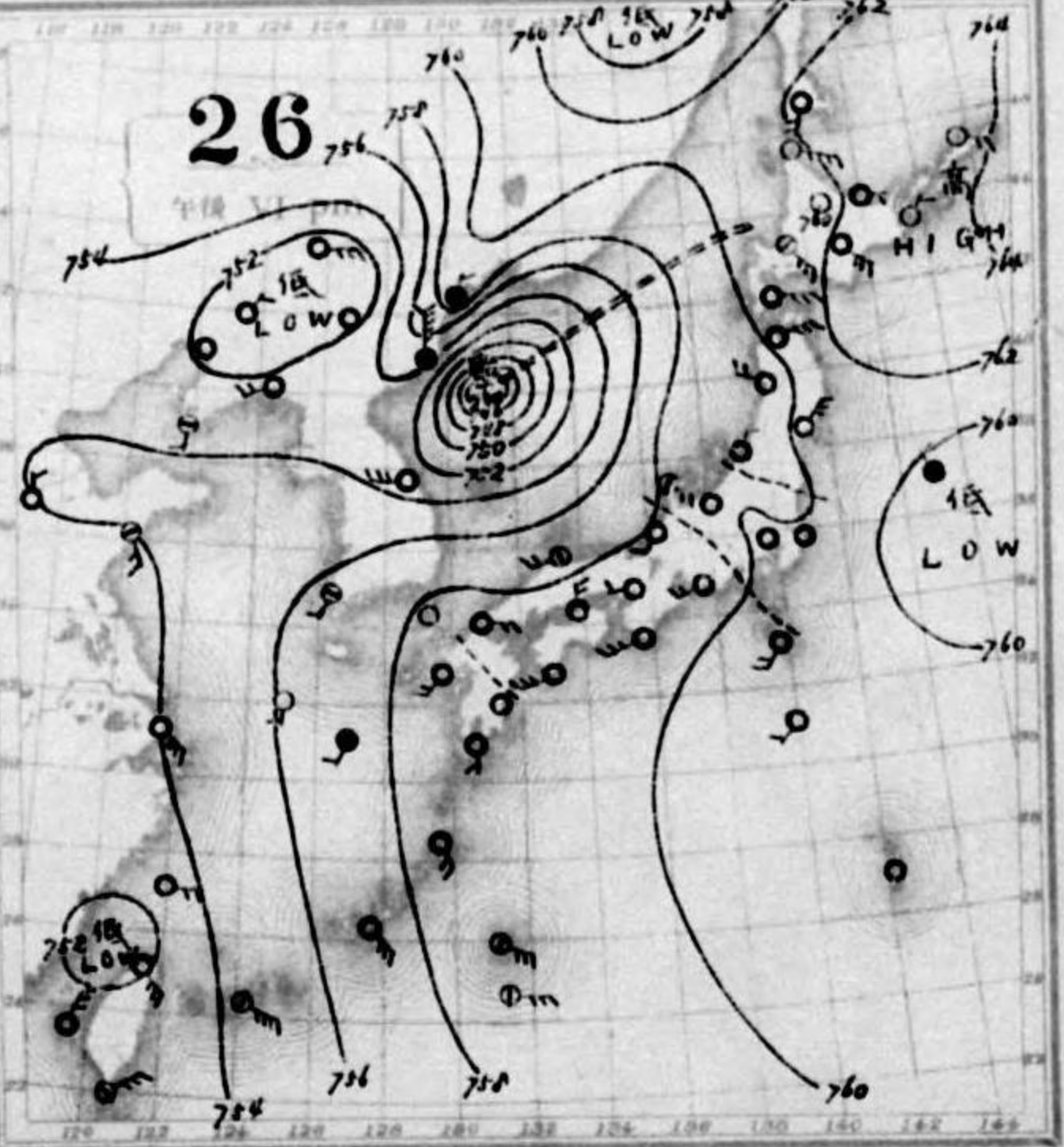


天氣概況

颱風、日本海中、在リテ北東ニ進行中、リ北海道
者却、於リ南、母竹十八米、風吹リ、モ天氣尚ホ良シ
関東地方、於リ、颱風、間接、影響ヲ受ケ、小雨降リ
又全澤ヨリ潮岬ニ達ス、陣風線、アリテ線、上雷雨アリ
他地方、概ホ曇天、リ、アリ、リ、西方海上ニ新颱風
リ、モ本邦ニ影響、リ、高氣壓、北海道、東方海上ニ在リ
リ、七、六、二、概、示、ス、故、日、間、一、般、ニ、天氣、良、ク、只、往、リ、驟、雨
アリ、見、込、リ、

天氣豫報

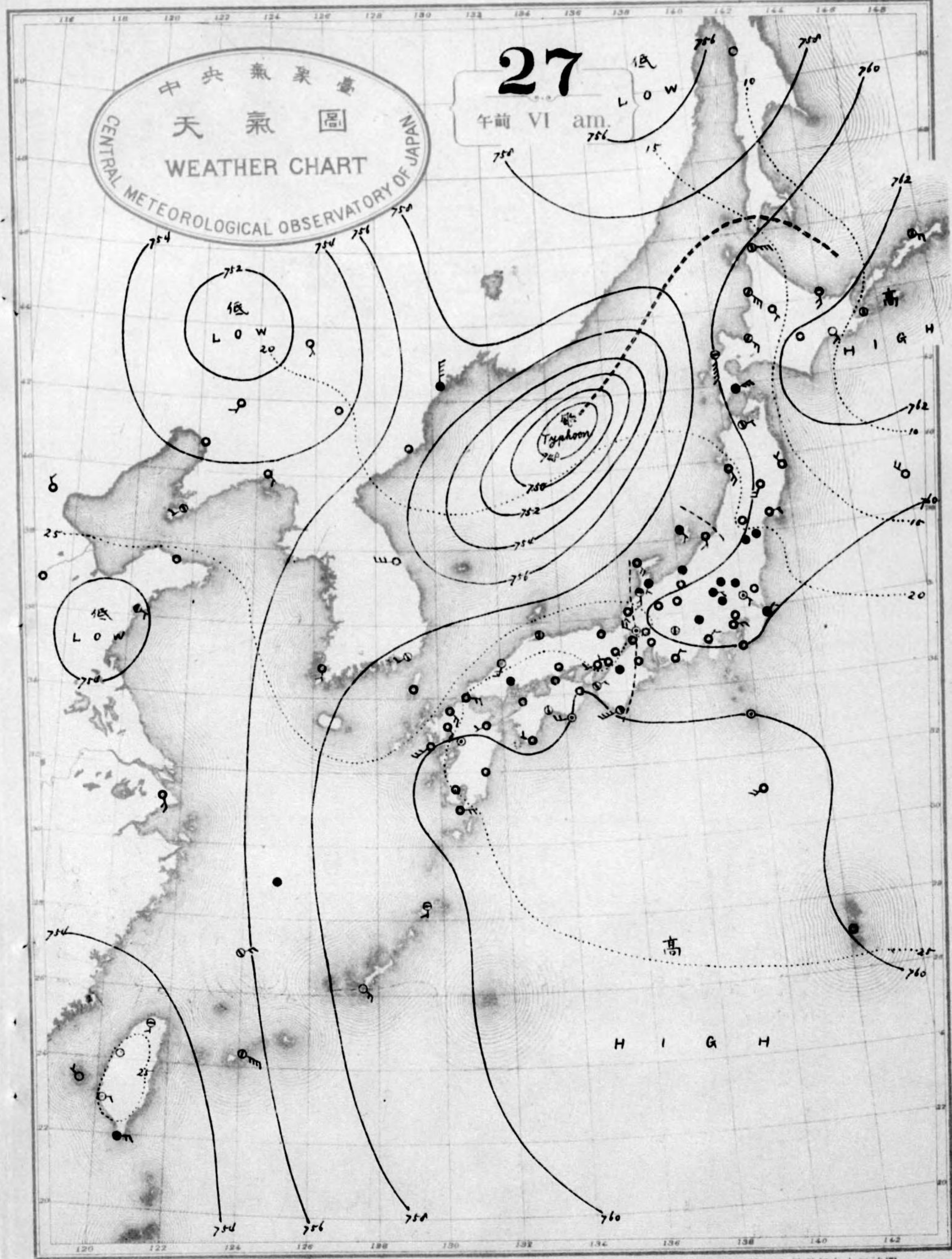
南西諸島、南東、風、晴、九州、南、海、道、南、部、瀬、戸、内
山、陰、道、東、海、道、及、中、山、道、南、西、風、晴、北、陸、道、及、奥、羽
八、南、西、風、曇、北、海、道、東、部、南、東、風、雨、後、霽、北、海
道、西、部、南、西、風、雨、後、霽、



大正十一年七月二十三日
東京市日高町三十一番地
東京市日高町三十一番地
東京市日高町三十一番地
東京市日高町三十一番地

中央氣象臺
天氣圖
CENTRAL METEOROLOGICAL OBSERVATORY OF JAPAN

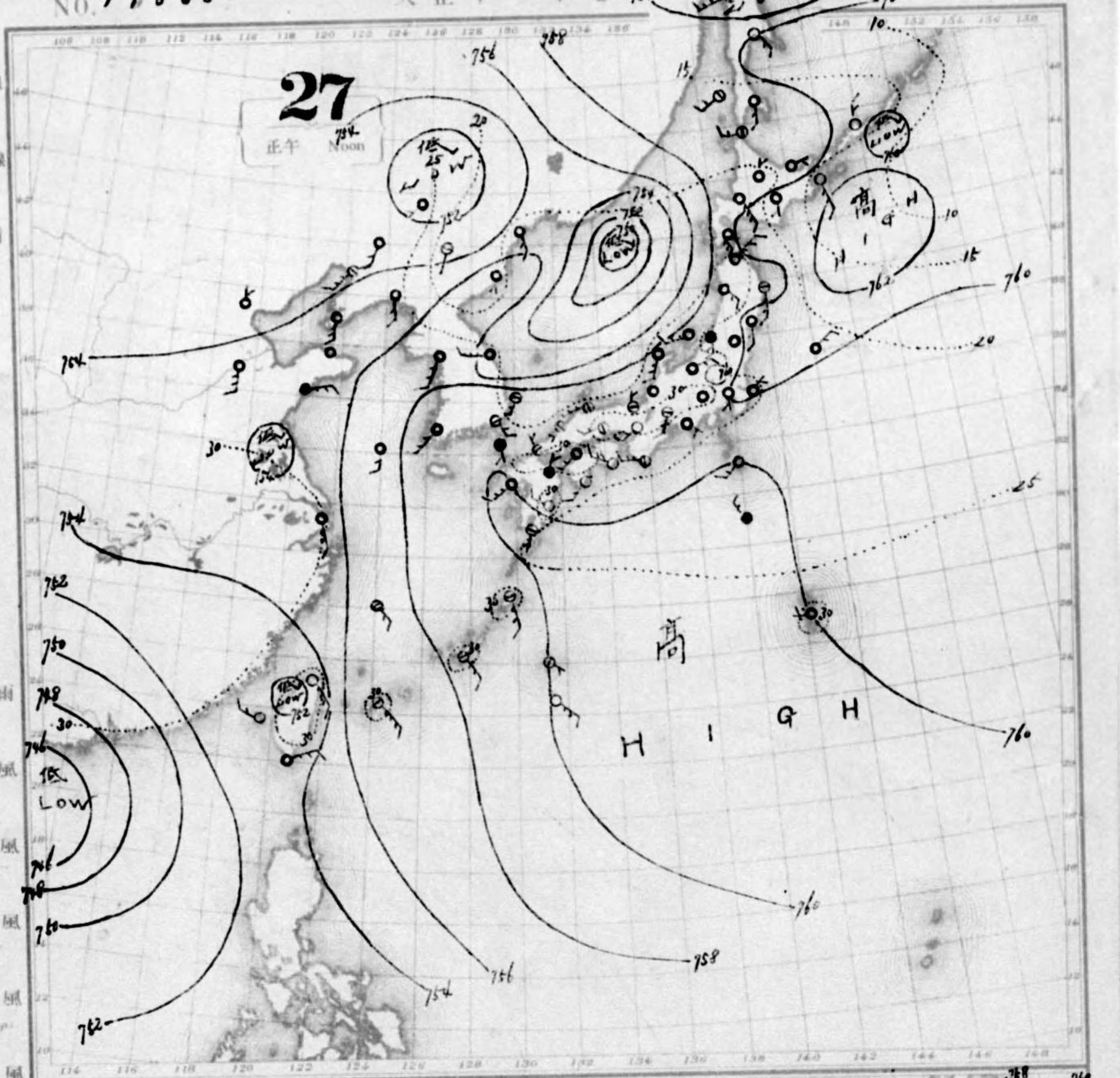
27
午前 VI am.



可照物能輝三第廿七月二年七十二治明
行發同一日每行發日七廿月七年一十正大
號七八七七一第圖氣天

27
正午 Noon

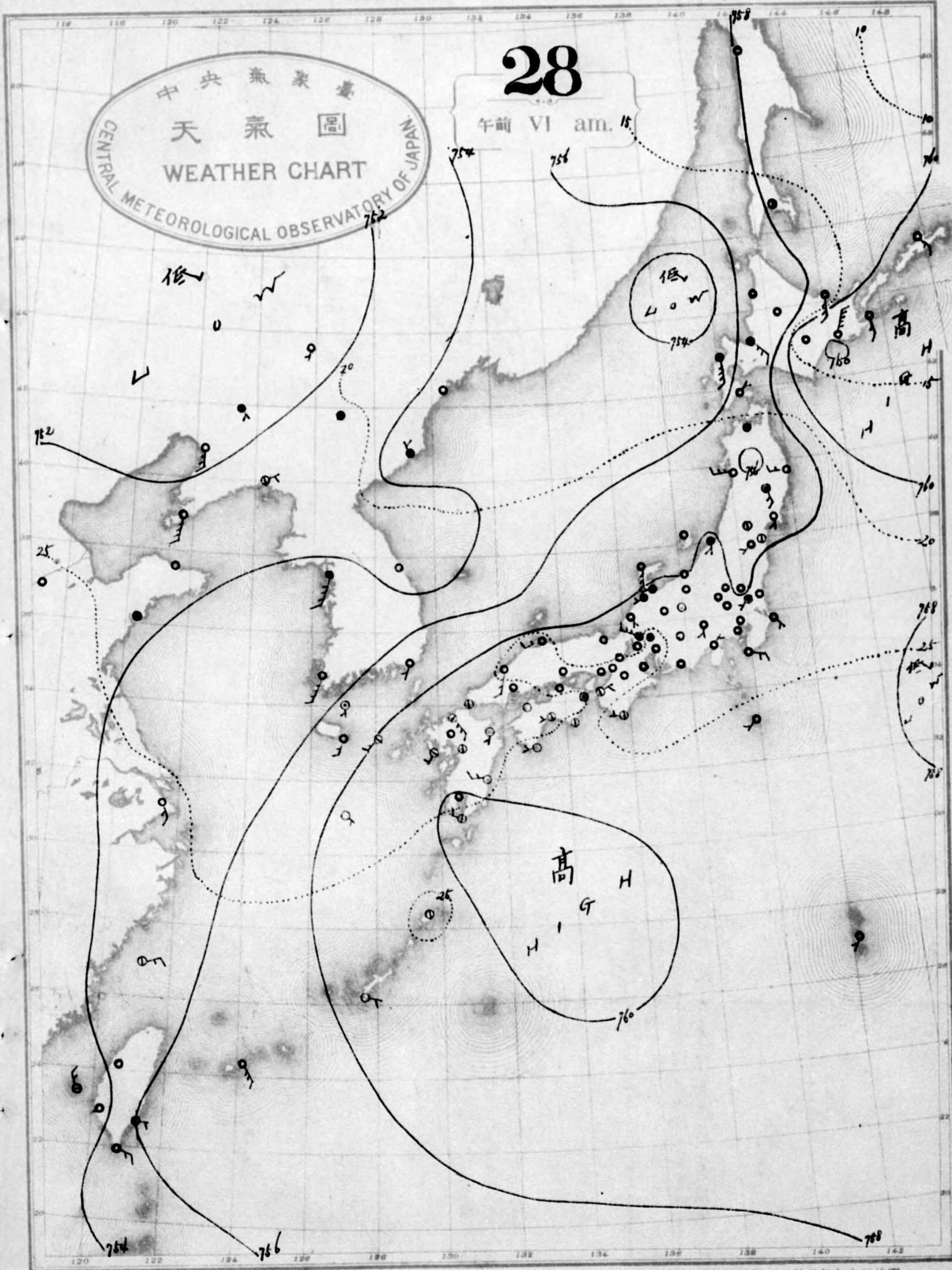
- Isobar 等壓線
- Isotherm 等溫線
- Clear 快晴
- Fair 晴
- Cloudy 曇
- Rain 雨
- Snow 雪
- Fog 霧
- Thunderstorm 雷雨
- Light wind 軟風 2-5 m.p.h.
- Moderate wind 和風 6-10 m.p.h.
- Strong wind 疾風 10-15 m.p.h.
- Gale 強風 15-20 m.p.h.
- Strong gale 烈風 20-25 m.p.h.
- Storm 暴風 25-30 m.p.h.
- Hurricane 颶風 35-40 m.p.h.



天氣概況
颶風在北海西岸圍着...
高氣壓在北海東部...
雨所...

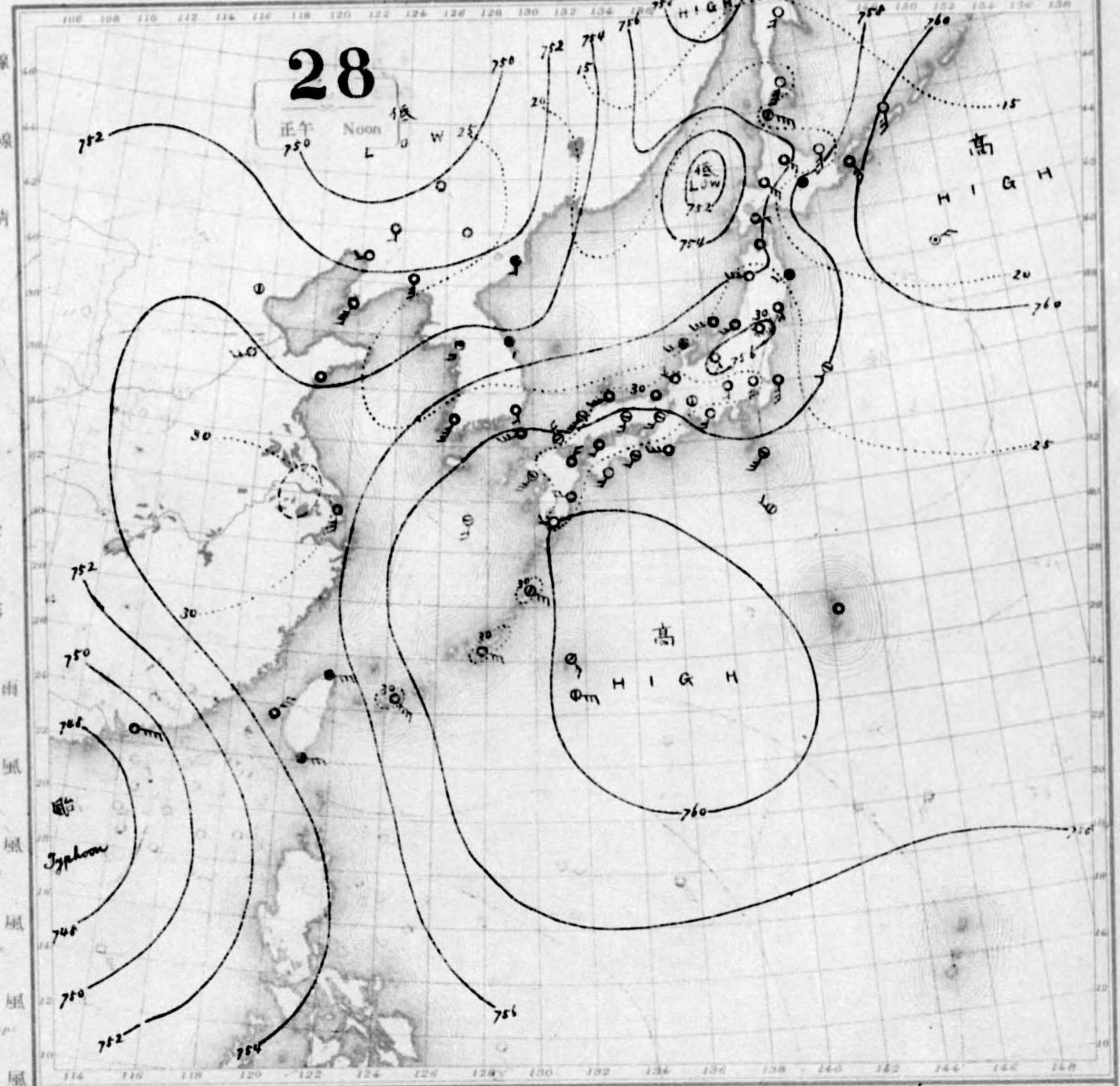
天氣豫報
南滿洲... 南風... 北風...
北海道西部... 南風...





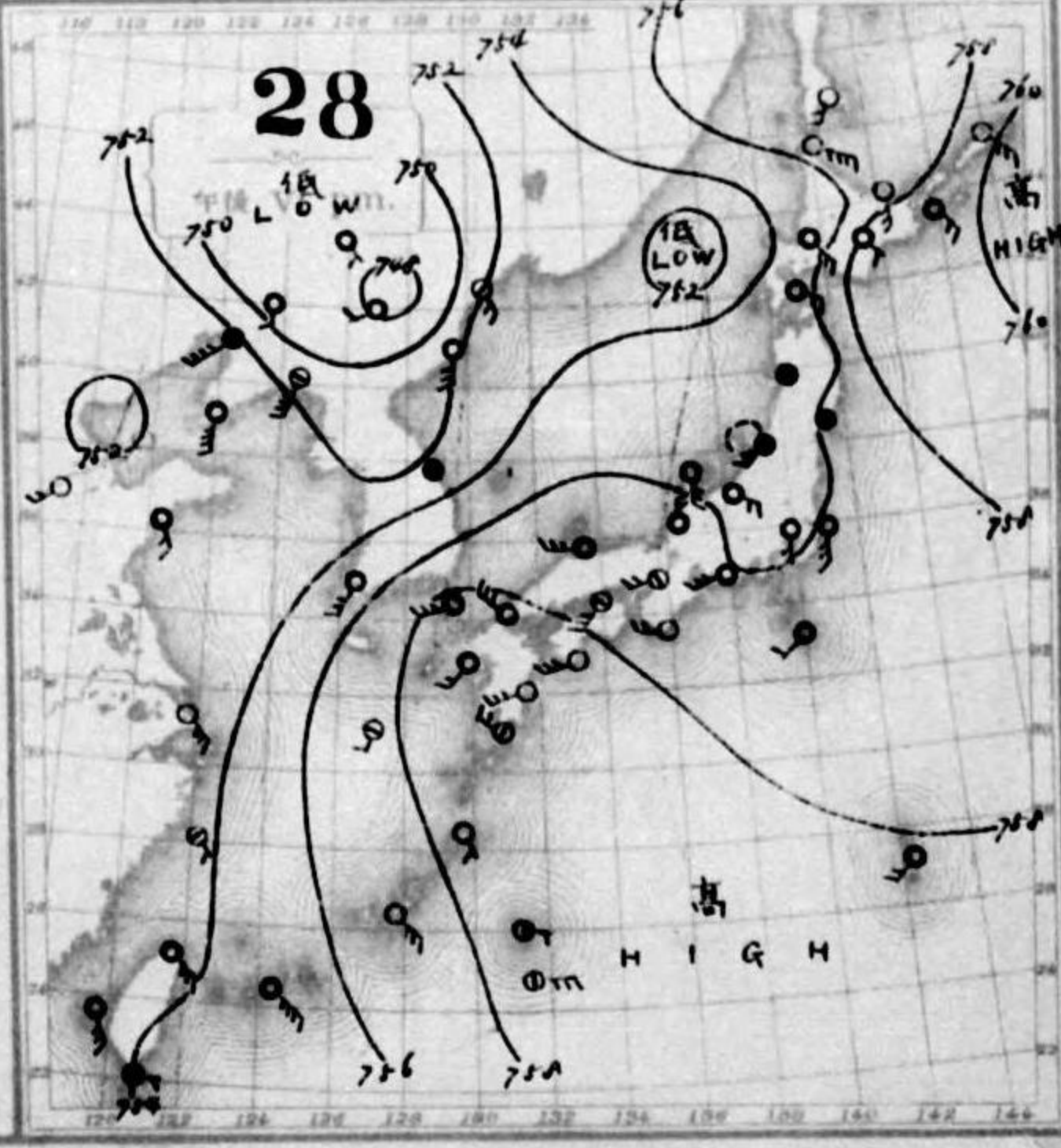
可認物能無種三第月七月三年七十二治明
行發同一日每行發日八廿月七年十正大
號八八七一第圖氣天

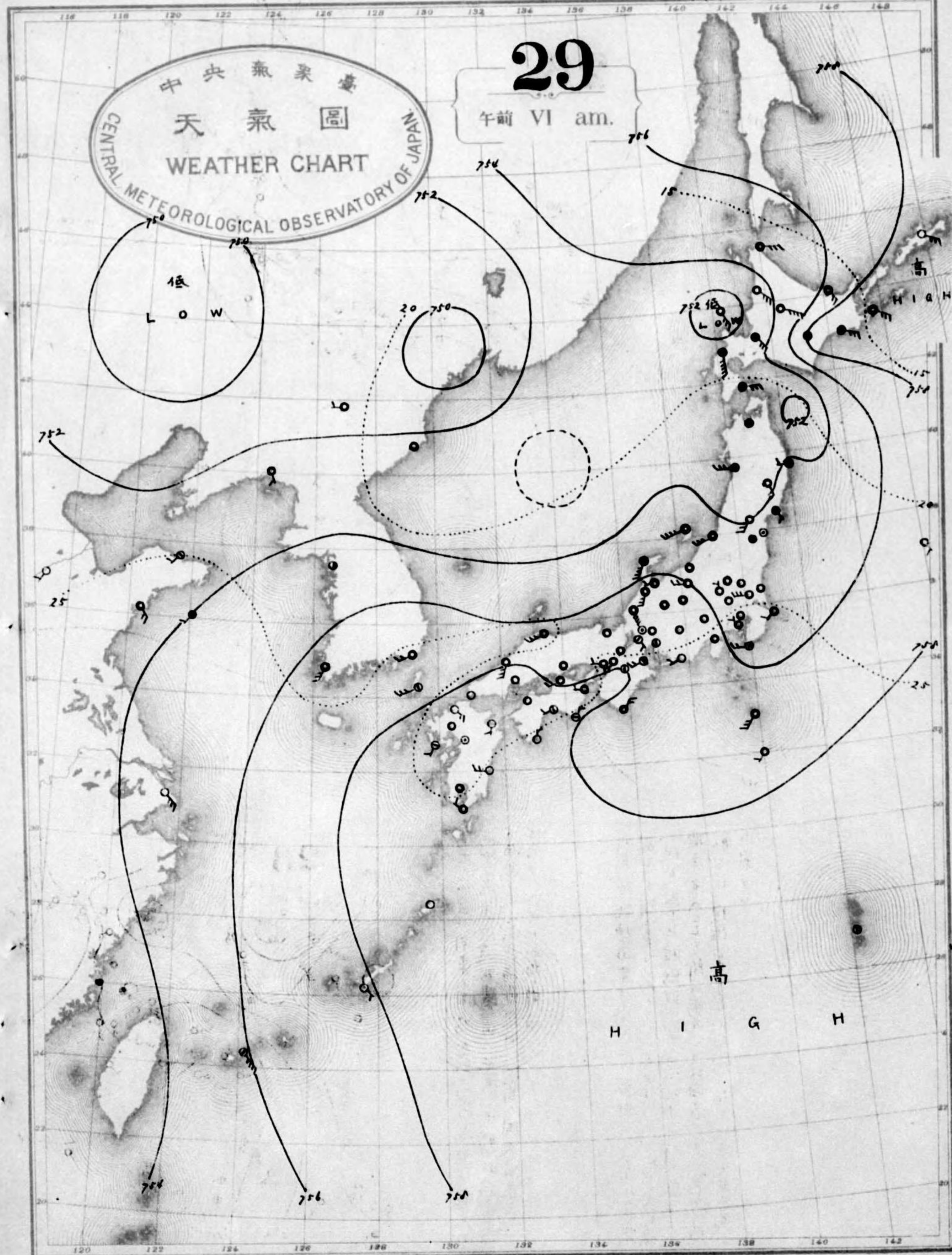
- Isobar 等壓線
- Isotherm 等溫線
- Clear 快晴
- Fair 晴
- Cloudy 曇
- Rain 雨
- Snow 雪
- Fog 霧
- Thunderstorm 雷雨
- Light wind 軟風 (2-5 m.p.s.)
- Moderate wind 和風 (6-10 m.p.s.)
- Strong wind 疾風 (11-15 m.p.s.)
- Gale 強風 (16-20 m.p.s.)
- Storm 烈風 (21-25 m.p.s.)
- Violent storm 烈風 (26-29 m.p.s.)
- Typhoon 颶風 (30-35 m.p.s.)
- Hurricane 颶風 (36-40 m.p.s.)



天氣概況
高氣壓：北海道東方海上ヨリ巴形ヲテ小笠原
島及九州ニ連テ爲メ、関東以北ハ、梅雨式天候
ヲ現シ、然レハ時期既ニ晩キヲ以テ、永續ハセザルニ
機ニ、曇天ニシテ所々雨ヲ降ル、北海道ニハ、晴風ノ強
散ガ稍、復活シ、東ノ小風雨ヲ起シ、アリ、關西方面ハ
天氣ヨシ

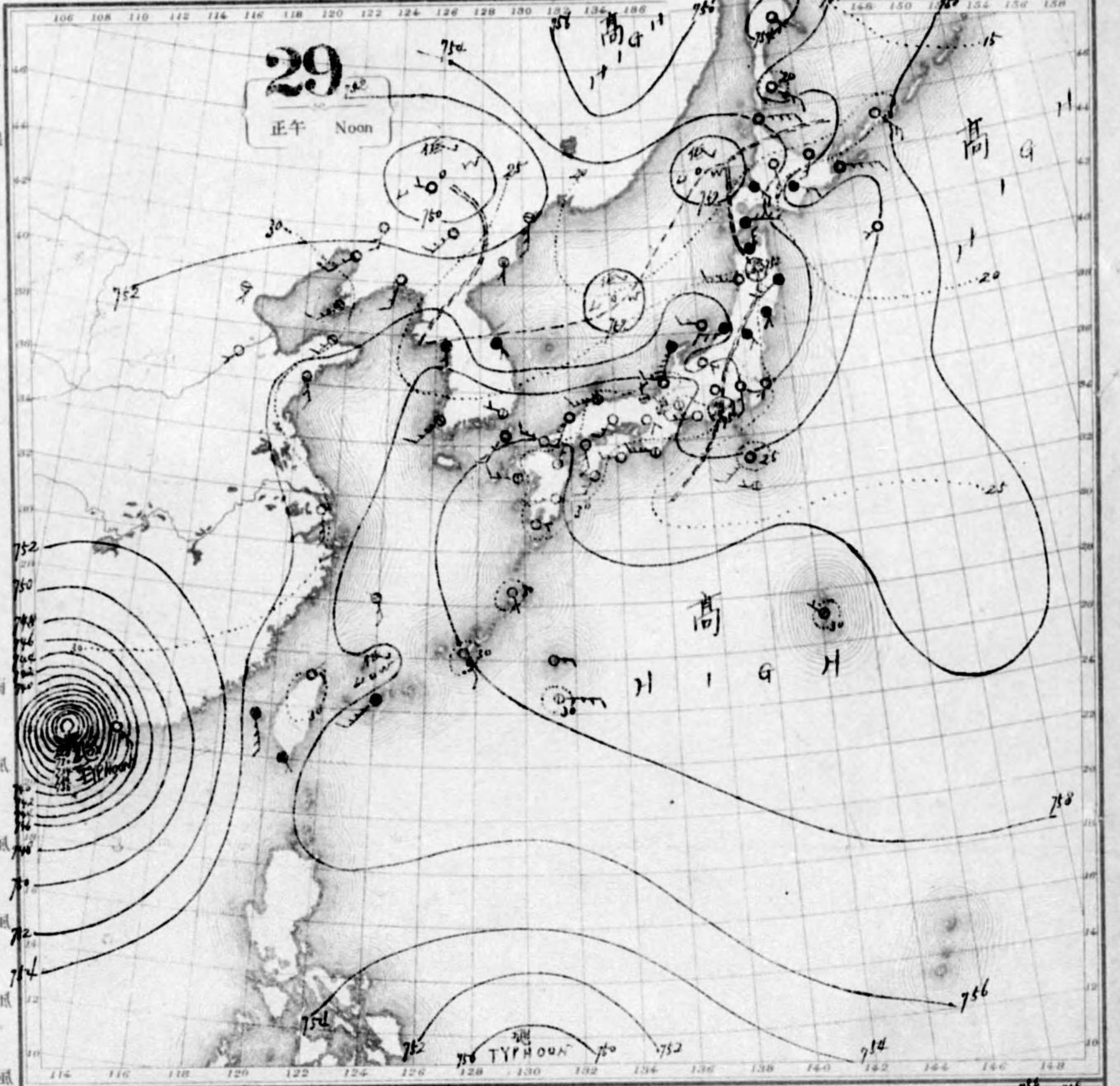
天氣豫報
南西諸島：南東ノ風、晴九州南海道南却嶺内
山陰道東海道及中山道ハ、南西ノ風、晴、北陸道奥羽
ハ、南西ノ風、北海道東部ハ、南西ノ風、天氣良シ、
北海道西部ハ、南西ノ風、晴





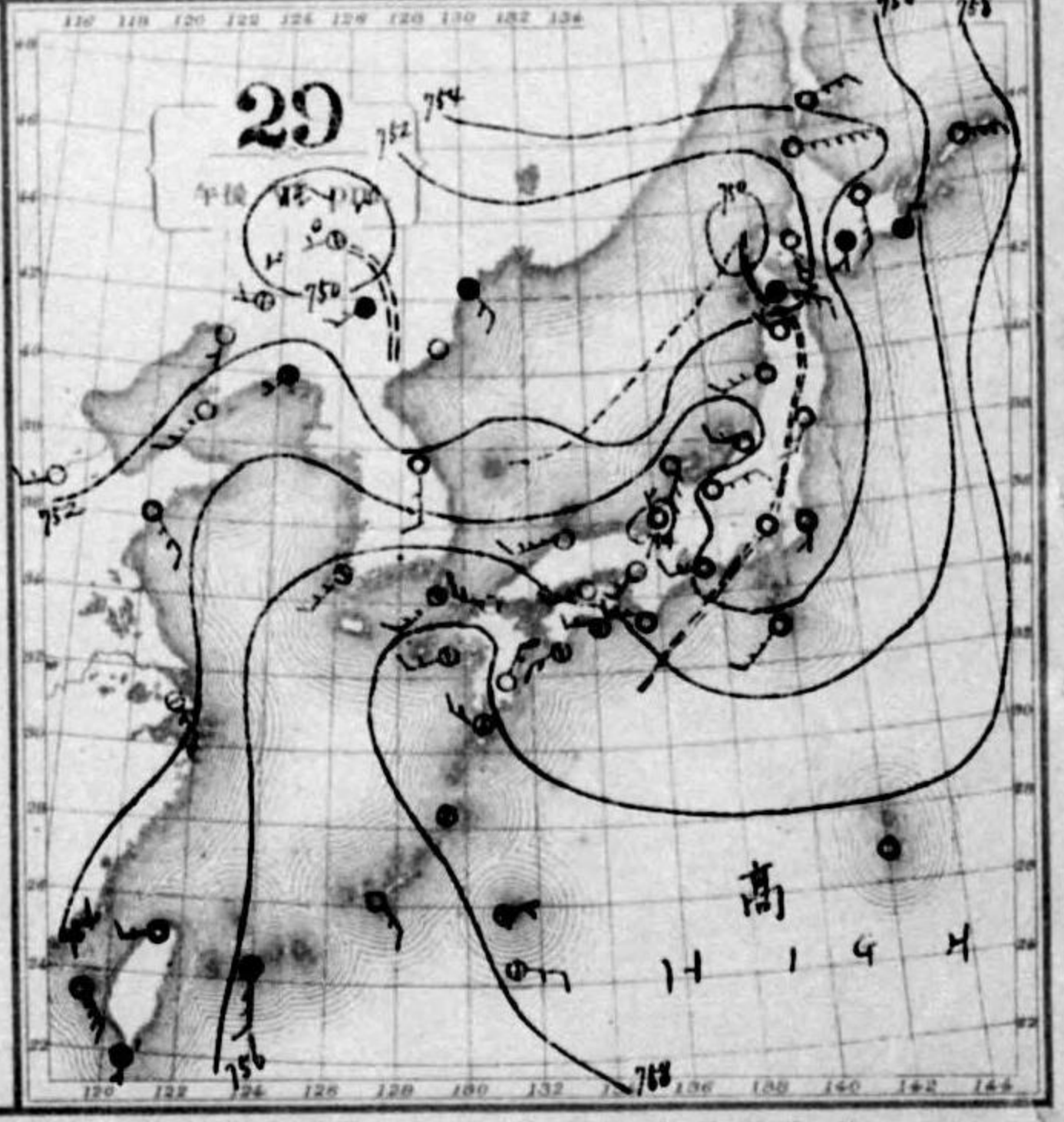
可照物體轉種三第日七月三年七十二治明
行發回一日每行發日九廿月七年一十正大
號九八六七一第圖氣天

- Isobar 等壓線
- Isotherm 等溫線
- Clear 快晴
- Fair 晴
- Cloudy 曇
- Rain 雨
- Snow 雪
- Fog 霧
- Thunderstorm 雷雨
- Light wind 軟風 2-5 m.p.s.
- Moderate wind 和風 6-10 m.p.s.
- Strong wind 疾風 10-15 m.p.s.
- Gale 強風 15-20 m.p.s.
- Strong gale 烈風 20-25 m.p.s.
- 烈風 25-30 m.p.s.
- 烈風 30-35 m.p.s.
- Hurricane 颶風 35-40 m.p.s.
- 颶風 40 m.p.s.



天氣概況
北海道低氣壓，稍勢力恢復，不足七五，托
中，同地方多少，風雨，地方，概未晴，天，七加
，暫能登，二小，雨，高氣壓，北海，道，東，方，一，小，量，雨
，近，同，九，州，連，示，度，七，五，托，一，落，三，四，日，天
氣，續，見，之，了。

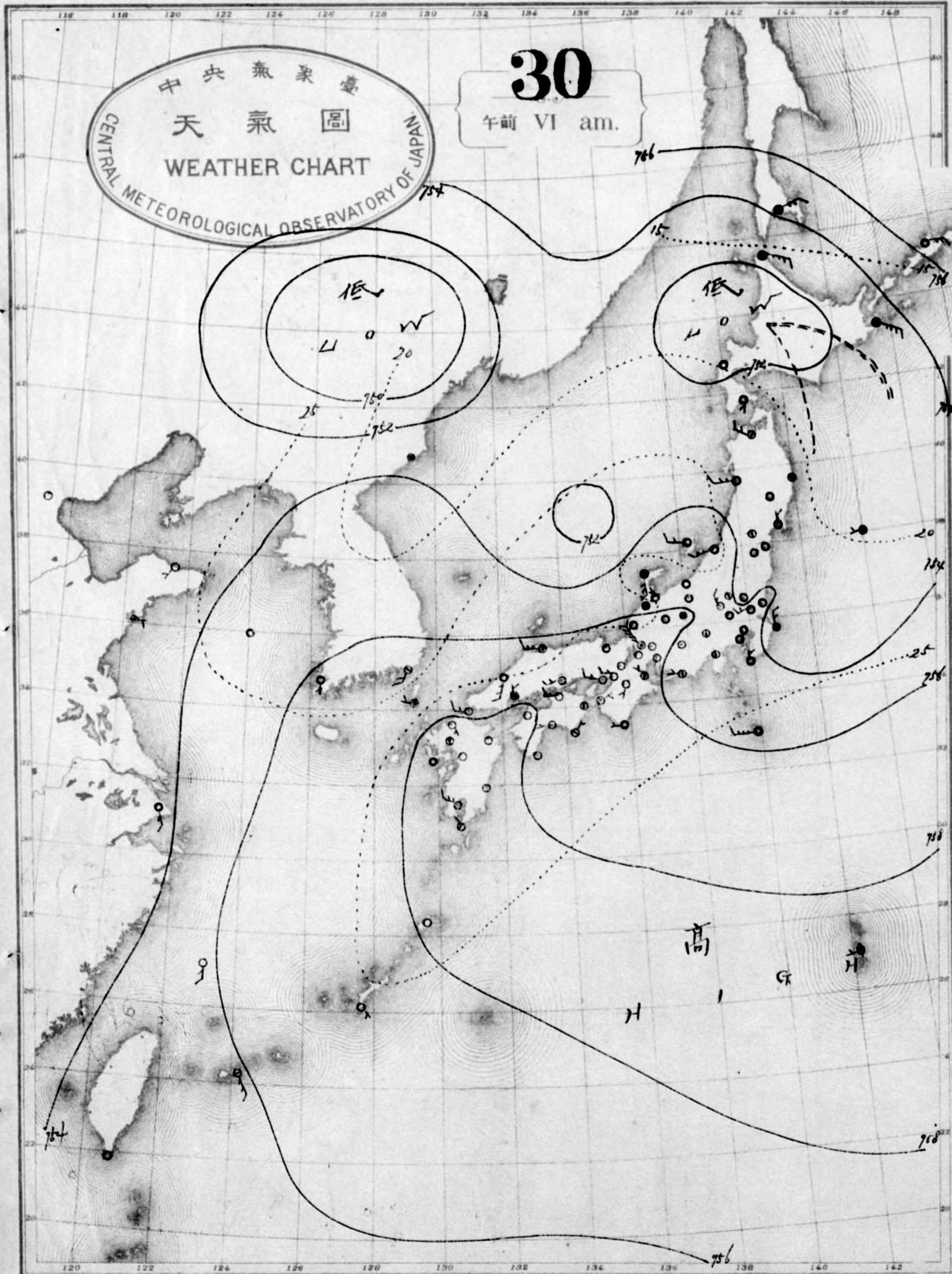
天氣豫報
南，西，諸，島，北，東，風，壓，北，州，南，海，道，南，部，瀨，戶，島，
，陰，道，東，海，道，中，山，道，北，陸，道，及，與，羽，南，部，風，晴，北
，海，道，南，西，風，天，氣，良，也。



人所共賞 地圖三十町吉日區橋本市東京 地番壹町街元區町物
發回全共概郵價定 社會式株刷印華精 者刷印 所打發人行發
雲象氣中

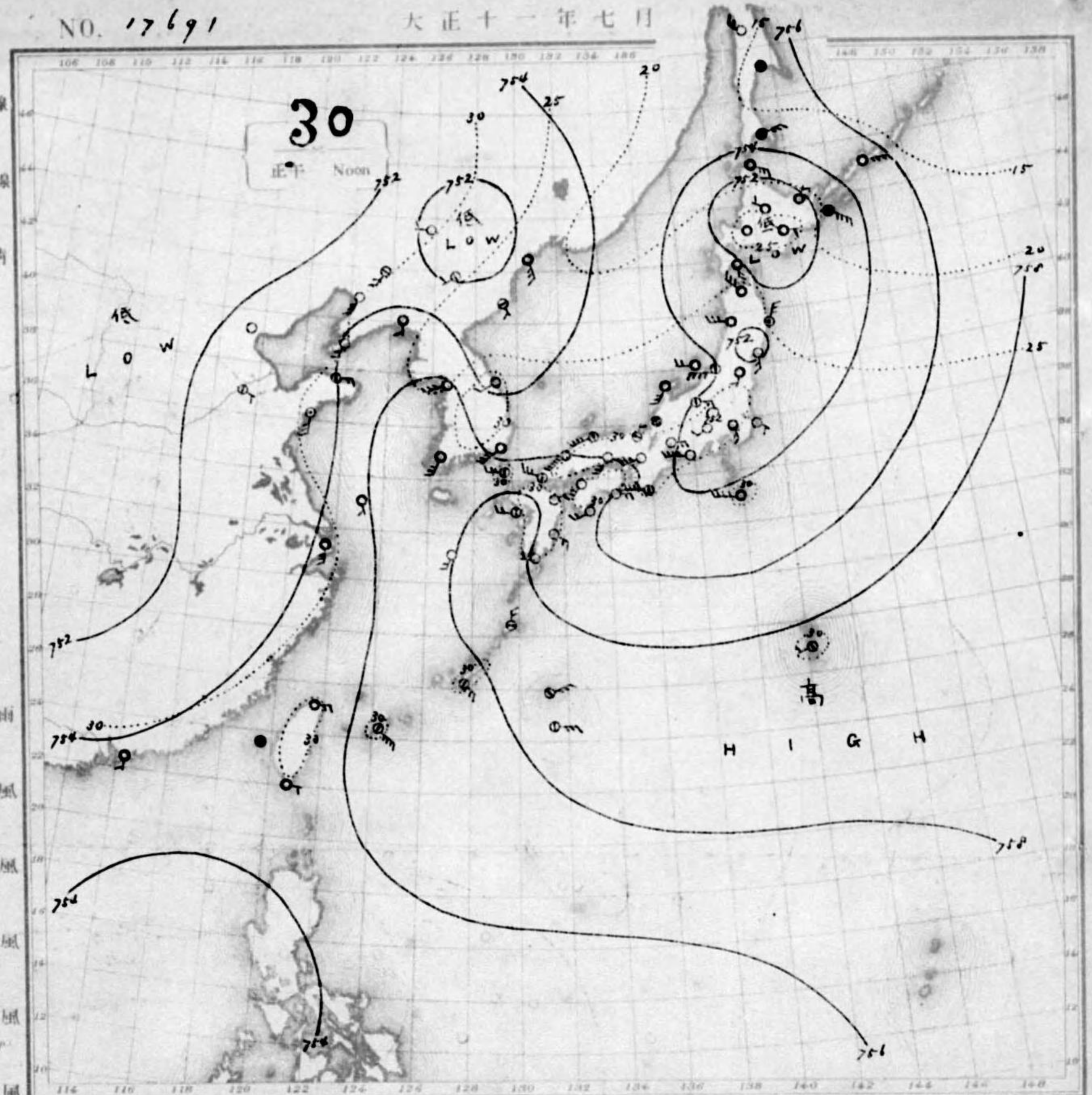
中央氣象臺
天氣圖
WEATHER CHART
CENTRAL METEOROLOGICAL OBSERVATORY OF JAPAN

30
午前 VI am.



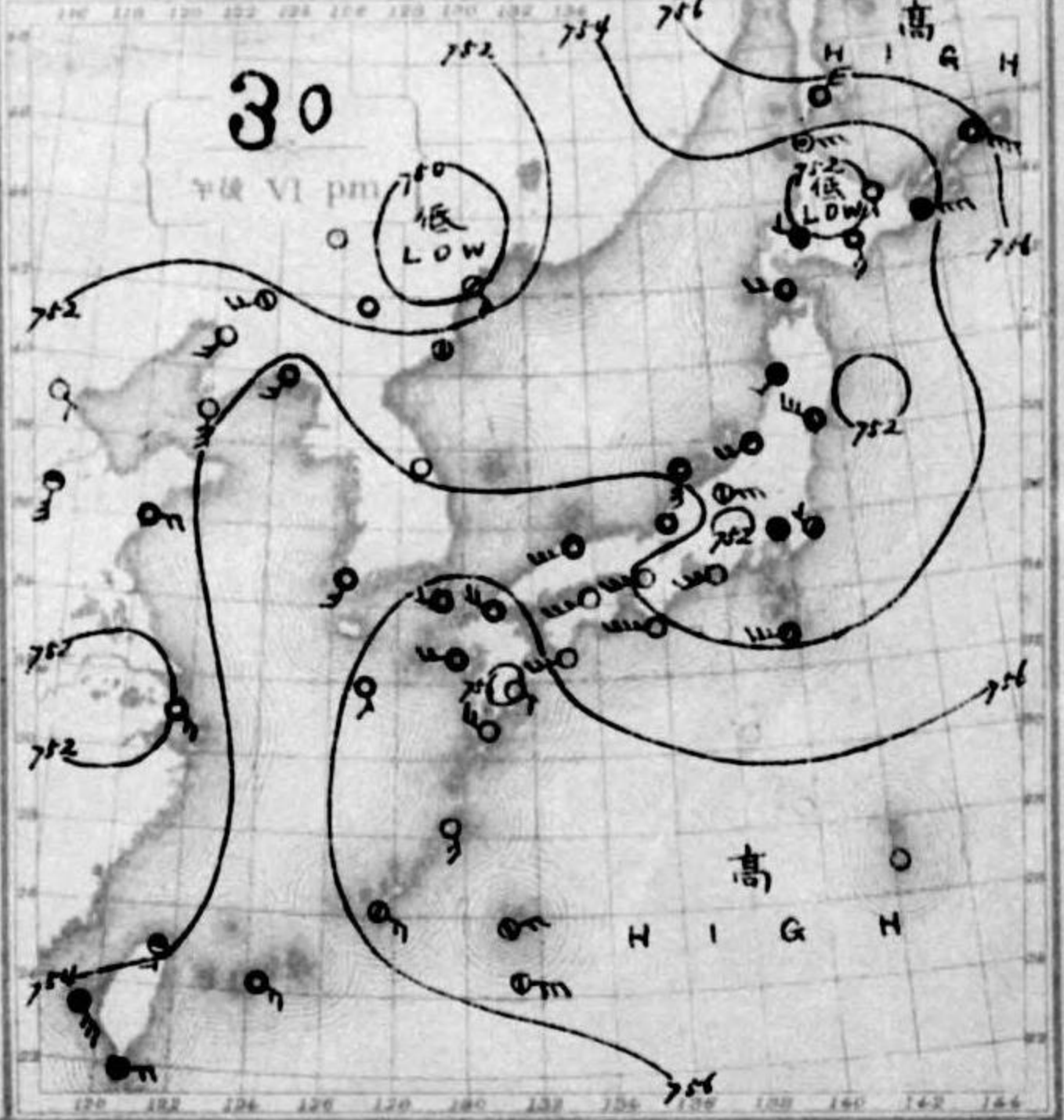
可認物便郵種三第日七月三年七十二治明
行發同一日每行發日十三月七年一十正大
號〇九六七一第圖氣天

- Isobar 等壓線
- Isotherm 等溫線
- Clear 快晴
- Fair 晴
- Cloudy 曇
- Rain 雨
- Snow 雪
- Fog 霧
- Thunderstorm 雷雨
- Light wind 軟風 (2-4 m.p.s.)
- Moderate wind 和風 (4-9 m.p.s.)
- Strong wind 疾風 (9-19 m.p.s.)
- Gale 強風 (19-25 m.p.s.)
- Strong gale 烈風 (25-29 m.p.s.)
- 烈風 (29-35 m.p.s.)
- 烈風 (35-40 m.p.s.)
- Hurricane 颶風 (40 m.p.s.)



天氣概況
高氣壓本島方面より小笠原列島附近へ押し上り、據て其一端本邦西却に擴がり、低氣壓本州北却に在り、東北東へ進行し、内海地方より関東に至るまで概して好晴にシテ、温度高し九州地方より、愛天、所望、奥羽より北海道に至り亦曇天にシテ、諸所降雨、琉球諸島及釜灣にハ概して好晴にシテ、朝鮮及滿洲にハ晴雲相半す

天氣豫報
南西諸島及北海道、北東、風曇九州南海道、南却瀬中内山陰道東海道及中山道、南西、風晴、北陸道及奥羽、南西、風曇

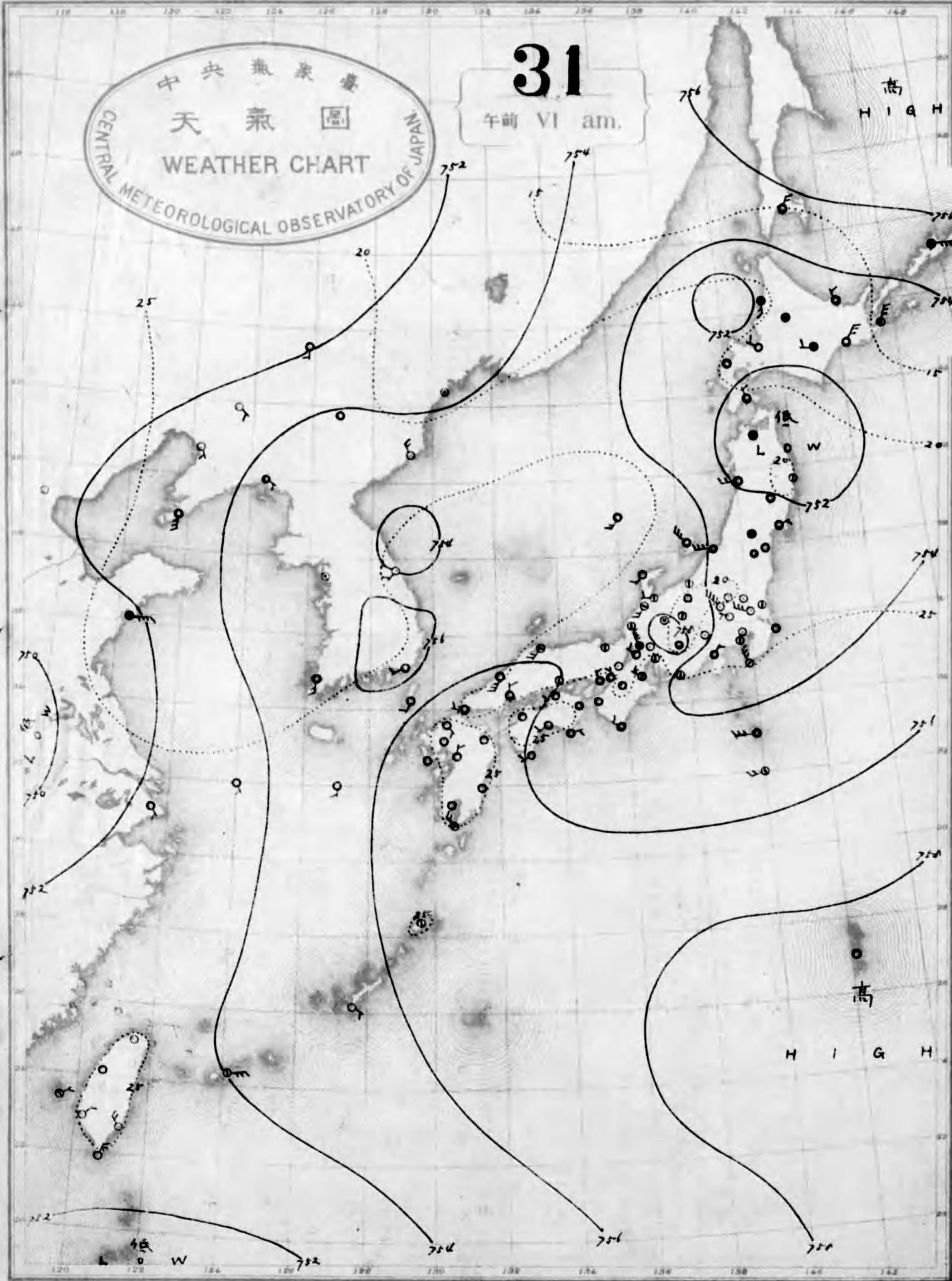


JULY 1922

中央氣象臺
天氣圖
WEATHER CHART
CENTRAL METEOROLOGICAL OBSERVATORY OF JAPAN

31

午前 VI am.



可成物變態繪三海百七月二年七十一百
行畫同一日新行羅日一廿月七年一十正天
號一九六七一第圖製天

終