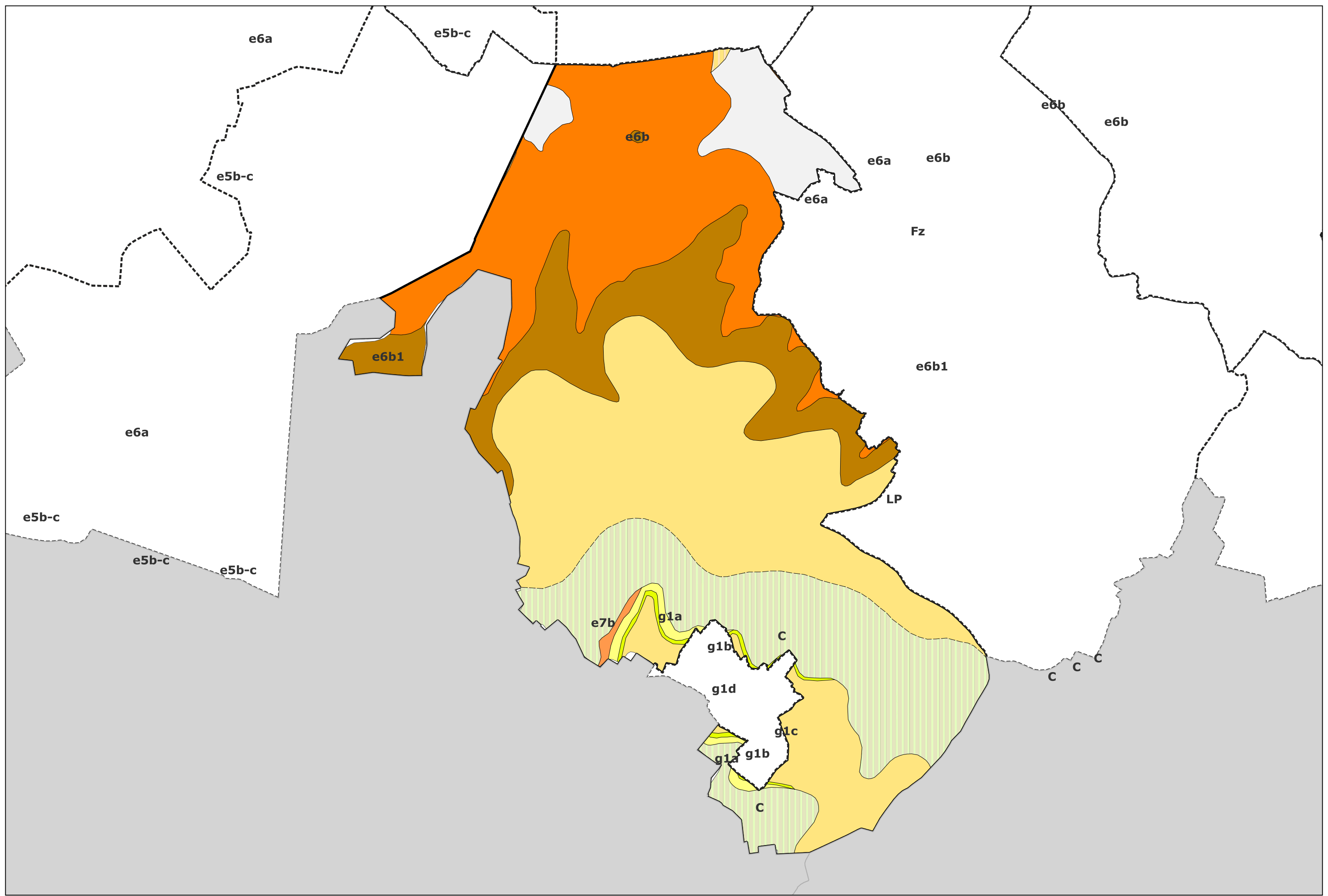













Carte géologique des sols de la commune de Plailly



Légende de la carte géologique de la commune de Plailly

-  Fz, Alluvions récentes : argiles et limons, parfois tourbeux - 2
-  C, Colluvions polygéniques de versants : limons, silex, fragments de craie et de calcaire, sables, argiles, etc - 22
-  LP, Limons argileux des plateaux, à composante loessique - 26
-  g1c, Sables de Fontainebleau (Rupélien -"Stampien"- supérieur, partie moyenne) - 40
-  g1b, Marnes à huîtres, Argiles à corbules (Rupélien -"Stampien"- inférieur) - 41
-  g1a, Argile verte de Romainville, Caillasses d'Orgemont, Calcaire de Sannois (faciès "Sannoisien") (Rupélien -"Stampien"- inférieur) - 42
-  e7b, Marnes supragypseuses : marnes blanchâtres, verdâtres et grises ("Marnes bleues d'Argenteuil, Marnes blanches de Pantin") (faciès "Ludien" supérieur) (Priabonien) - 44
-  e6b, Calcaire de Ducy, Horizon de Mortefontaine, Calcaire de Saint-Ouen (faciès "Marinésien") (Bartonien supérieur indifférencié) - 46
-  e6b1, Sable quartzeux verdâtre d'Ezanville, Calcaire de Ducy, Horizon de Mortefontaine et Calcaire et Marnes de Saint-Ouen (faciès "Marinésien" inférieur et moyen) (Bartonien supérieur) - 48
-  e6a, Sables d'Auvers et Sables de Beauchamps (faciès "Auversien") (Bartonien inférieur indifférencié) - 49
-  e5b-c, Calcaire grossier et Calcaire à cérithes (Lutétien moyen et supérieur) - 56