













# Légende la la carte géologique de la commune de Avezac-Prat-Lahitte

-  C, Colluvions, dépôts de pente indifférenciés - 5
-  Fz, Alluvions fluviales actuelles et subactuelles - 13
-  Fv, Alluvions anciennes du Gunz et du Donau - 20
-  Fp-IV, Pliocène supérieur - Pléistocène inférieur. Alluvions de la formation supérieure de Lannemezan : argiles rubéfiées et galets siliceux - 21
-  m6, Pontien : Argiles à galets et graviers, sables - 50
-  n6b-cF, Albien moyen-supérieur : Flysch noir ardoisier des Baronnies et Schistes d'Espieilh (est de l'Adour) - 116
-  n6b-c(BII), Albien moyen-supérieur : Flysch noir ardoisier des Baronnies, bancs de brèches à éléments mésozoïques - 120
-  n6b-c(ol2), Albien moyen-supérieur : Brèches de Batsère, olistolithes de calcaire aptien - 123
-  n5-6C, Aptien - Albien : Calcaires à Toucasia (faciès urgonien), calcarénites à entroques - 128
-   $\pi$ 2, Lherzolite - 290

