記号	借地権割合	記号	借地権割合
A	90%	E	50%
B	80%	F	40%
C	70%	G	30%
D	60%	H	20%

繁華街・高度商業地区
道路を中心として全地域
道路沿い

普通商業地区
併用住宅地区
全地域
北側道路沿い
南側全地域

中小工場地区
北側全地域
南側道路沿い
南側全地域

大工場地区
北側全地域
南側道路沿い
北側全地域

普通住宅地区
家内工場地区
無印は全地域

50097

川崎市

川崎区

白石町

境

運

河

安善町
一丁目

50093

安善町(一)

50098

鶴見

50097

記号	借地権割合	記号	借地権割合
A	90%	E	50%
B	80%	F	40%
C	70%	G	30%
D	60%	H	20%

繁華街・高度商業地区
道路を中心として全地域
道路沿い

普通商業地区
併用住宅地区
全地域
北側道路沿い
南側全地域

中小工場地区
北側全地域
南側道路沿い
南側全地域

大工場地区
北側全地域
南側道路沿い
北側全地域

普通住宅地区
家内工場地区
無印は全地域

50098

安善町一丁目

境

運

河

安　善　町

二　丁　目

エッソスタンダード石油

50097

50094

安(一)

善(二)

町

50099

鶴　見

50098

川　崎　市

川　崎　区

大　川　町

記号	借地権割合	記号	借地権割合
A	90%	E	50%
B	80%	F	40%
C	70%	G	30%
D	60%	H	20%

繁華街・高度商業地区
道路を中心として全地域
道路沿い

普通商業地区
併用住宅地区
全地域
北側道路沿い
南側全地域

中小工場地区
北側全地域
南側道路沿い
南側全地域

大工場地区
北側全地域
南側道路沿い
北側全地域

普通住宅地区
家内工場地区
無印は全地域

50099

安　　善　　町

二

50D

50098

50095　安　善　町（二）

50100

鶴　見

50099

川崎市川崎区

大川町

境

運

河

丁　　目

記号	借地権割合	記号	借地権割合
A	90%	E	50%
B	80%	F	40%
C	70%	G	30%
D	60%	H	20%

繁華街・高度商業地区
道路を中心として全地域
道路沿い

普通商業地区
併用住宅地区
全地域
北側道路沿い
南側全地域

中小工場地区
北側全地域
南側道路沿い
南側全地域

大工場地区
北側全地域
南側道路沿い
北側全地域

普通住宅地区
家内工場地区
無印は全地域

50100

50D

安善町一丁目

50099

安善町
(一)

50096

鶴見

50100

50101

記号	借地権割合	記号	借地権割合
A	90%	E	50%
B	80%	F	40%
C	70%	G	30%
D	60%	H	20%

繁華街・高度商業地区
道路を中心として全地域
道路沿い

普通商業地区
併用住宅地区
全地域
北側道路沿い
南側全地域

中小工場地区
北側全地域
南側道路沿い
南側全地域

大工場地区
北側全地域
南側道路沿い
北側全地域

普通住宅地区
家内工場地区
無印は全地域

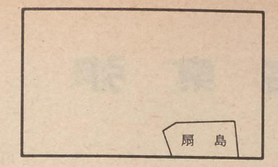

鶴見

50101

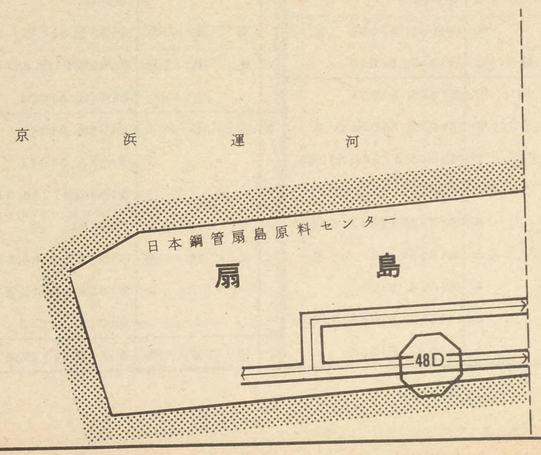

町丁名索引

51001

川崎南税務署

町丁名	路線価図ページ
あ 浅田1～3	51057、51058、51066、51067
浅田4	51057、51058、51059
浅野町	51088、51089、51090、51102、51103
旭町1・2	51060、51061、51070、51071
い 伊勢町	51071、51085
砂子1・2	51052、51053
池上町	51088、51100、51101、51102、51114
池上新町1	51087、51100
〃 2	51087、51099、51100
〃 3	51100、51101、51112、51113
池田1	51035、51036、51044、51045
〃 2	51036、51044、51045
う 浮島町	51137、51138、51139、51143、51146、51145、51147、51148、51149、51150、51151、51152、51153、51154、51155、51156、51157、51158、51159、51160
え 江川1	51109、51119
〃 2	51119
駅前本町	51042、51051、51052、51053
榎町	51061、51062
遠藤町	51039、51040
お 小川町	51043、51053
追分町	51073、51076
小田1	51045、51046、51055、51056
〃 2	51046、51047、51056
〃 3	51056
〃 4	51056、51057、
〃 5	51057、51065、51066
〃 6	51057、51066
お 小田7	51066、51067
小田栄1	51055、51056、51064、51065
〃 2	51065、51066
大川町	51068、51069、51078、51079、51080
大島1～5	51062、51063、51072、51073、51074、51087、51088
大島上町	51063、51064、51073
扇島	51081、51082、51094、51095、51106、51107、51117
扇町	51077、51078、51079、51080、51091、51092、51093、51103、51104、51105、51106、51107
小倉	51012、51013、51014、51015、51018、51019、51020、51021、51024、51025、51026
大宮町	51042、51043
か 貝塚1	51053、51054、51063
〃 2	51053、51054
川中島1	51085、51098
〃 2	51085、51086、51098、51099
観音1・2	51086、51087、51099、51100
河原町	51040、51041
鹿島田	51009、51016、51017、51018、51024
き 京町1	51045、51046
〃 2	51046、51047
〃 3	51047、51048、51057、51058
北加瀬	51003、51004、51005、51009、51010、51011、51018、51019
こ 小島町	51128、51129、51136、
こ 鋼管通1	51137
〃 2・3	51064、51073、51074、51075
〃 4・5	51065、51074、51075
小向町	51065、51066、51075、51076
小向仲野町	51038、51039、51050
小向東芝町	51037、51038、51039、51049、51050
小向西町1	51029、51038、51039
〃 2	51039
〃 3	51029、51030
〃 4	51030
紺屋町	51030、51031、51039、51040
さ 境町	51062、51063
桜本1・2	51074、51087、51088、51100、51101
幸町1～4	51041、51051、51052
し 塩浜1	51110、51111、51121
〃 2・3	51111、51112、51113、51121、51122、51123
〃 4	51120、51121、51129
下並木	51135、51044
昭和1	51110
〃 2	51098、51110、51111
白石町	51059、51067、51068、51069、51077、51078
新川通	51053、51062
下平間	51023、51024、51029、51030
神明町1	51031、51032、51040
〃 2	51031、51032、51040、51041
す 鈴木町	51070、51083、51084
た 田町1	51109、51110、51120、51118、51119
〃 2	51119、51020、51028
〃 3	51119、51129、51120

町丁名索引

川崎南

51001

町丁名	路線価図ページ
た 田島町	51064、51065、51075
田辺新田	51059、51066、51067、51068、51058
台町	51098、51099、51110
大師町	51097、51098
大師駅前1・2	51084、51085、51097、51098
大師公園	51098
大師河原1	51108、51109
〃 2	51109
大師本町	51097
ち 千鳥町	51123、51124、51126、51130、51131、51132、51133、51134、51138、51139、51140、51141、51142、51147、51148
つ 堤根	51034、51035、51043
塚越1	51024、51025
〃 2	51025、51026、51030、51031
〃 3	51025、51026
〃 4	51025、51026、51031
て 出来野町	51109、51110
と 殿町1	51108、51109、51118、51119
〃 2	51118、51119
〃 3	51127、51128、51135、51136、51143、51144
戸手1	51030、51039
〃 2	51039
〃 3	51039
〃 4	51039、51040、51041、51051
戸手本町1	51030、51039
〃 2	51031、51032
な 中島1	51071、51072
〃 2・3	51072
中瀬1～3	51083、51084、51096、51097、51108、51109
中幸町1	51041
な 中幸町2	51041
〃 3	51041
〃 4	51042
に 日進町	51043、51044
は 浜町1～3	51074、51075、51088、51089
〃 4	51088、51089
ひ 日ノ出1	51110、51020
〃 2	51120、51121
東田町	51052、51053
東門前1	51097、51098、51109、51110
〃 2	51098、51110
〃 3	51109、51110
東古市場	51028、51029、51037、51038
ふ 富士見1	51061、51062、51071、51072
〃 2	51062、51072
藤崎1	51071、51072、51085、51086
〃 2	51072、51073、51086
〃 3	51087、51086
〃 4	51086、51087
古川通	51042、51052
古市場	51024、51029
古市場1	51024、51028、51029
〃 2	51022、51023、51027、51028
古川町	51024、51030
ほ 堀ノ内町	51052、51061
本町1	51051、51052
〃 2	51051、51052、51060、51061
堀川町	51041、51042、51051
み 水江町	51102、51103、51104、51105、51114、51115、51116、51124、51125、51126、51134
港町	51060、51070、51071、
み 南町	51084、51085
〃	51043、51044、51053、51054
南加瀬	51005、51006、51007、51008、51011、51012、51013、51014、51019
南渡田	51066、51067、51075、51076、51077、51089、51090、51091
宮前町	51053、51062、51063
宮本町	51052、51061
南幸町1	51032、51041
〃 2	51032、51033、51042
〃 3	51032、51033
都町	51032、51041
も 元木1	51044、51054
〃 2	51044
や 矢上	51004、51005、51006、51007
夜光1	51121、51129、51130、51131、51138
〃 2	51122、51123、51131
〃 3	51113、51114、51122、51123
柳町	51033、51034、51042、51043
よ 四谷上町	51099、51100、51110、51111、51112
〃 下町	51100、51111、51112
わ 渡田1	51063
〃 2～4	51054、51055、51063、51064
渡田新町1	51054、51055
〃 2・3	51045、51054、51055
渡田山王町	51045、51057
渡田東町	51064
渡田向町	51054、51055、51063

索　引　図

川崎南

51002

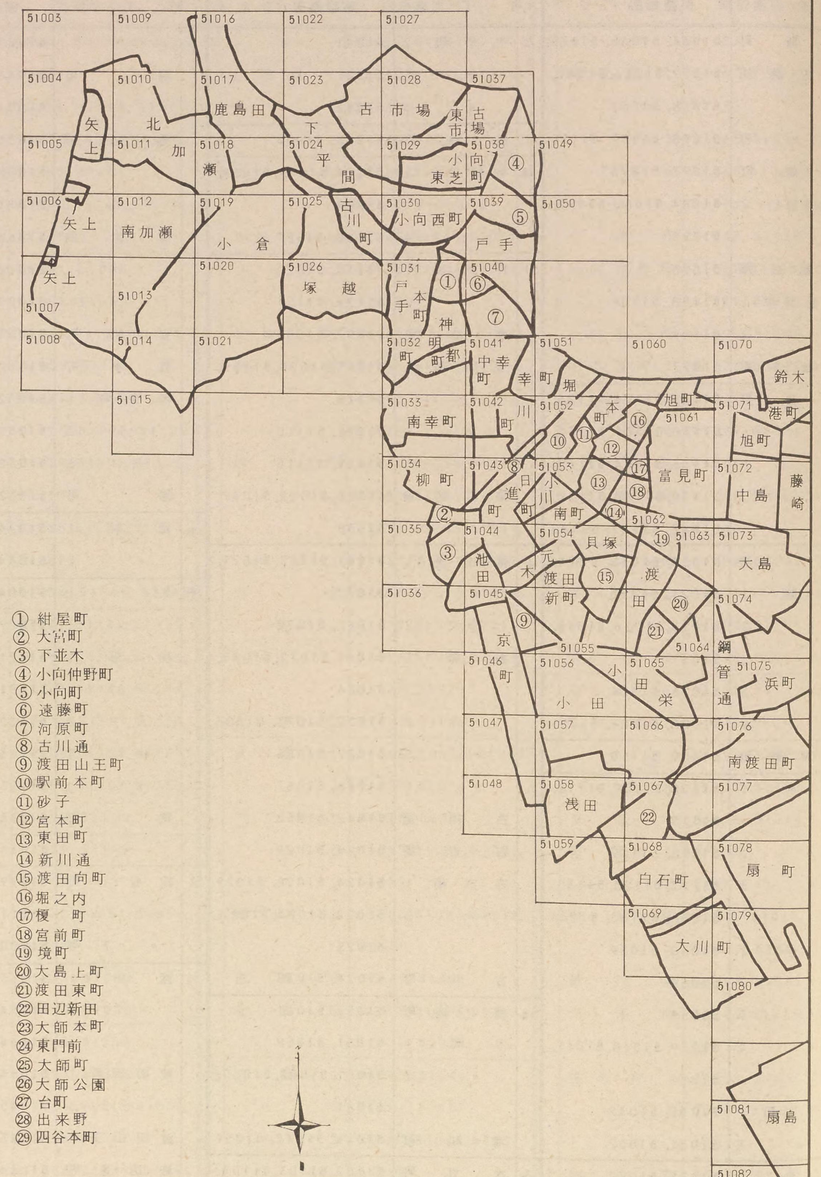

① 紺屋町
② 大宮町
③ 下並木
④ 小向仲野町
⑤ 小向町
⑥ 遠藤町
⑦ 河原町
⑧ 古川通
⑨ 渡田山王町
⑩ 駅前本町
⑪ 砂子
⑫ 宮本町
⑬ 東田町
⑭ 新川通
⑮ 渡田向町
⑯ 堀之内
⑰ 榎　町
⑱ 宮前町
⑲ 境町
⑳ 大島上町
㉑ 渡田東町
㉒ 田辺新田
㉓ 大師本町
㉔ 東門前
㉕ 大師町
㉖ 大師公園
㉗ 台町
㉘ 出来野
㉙ 四谷本町

索　引　図

川崎南

51002

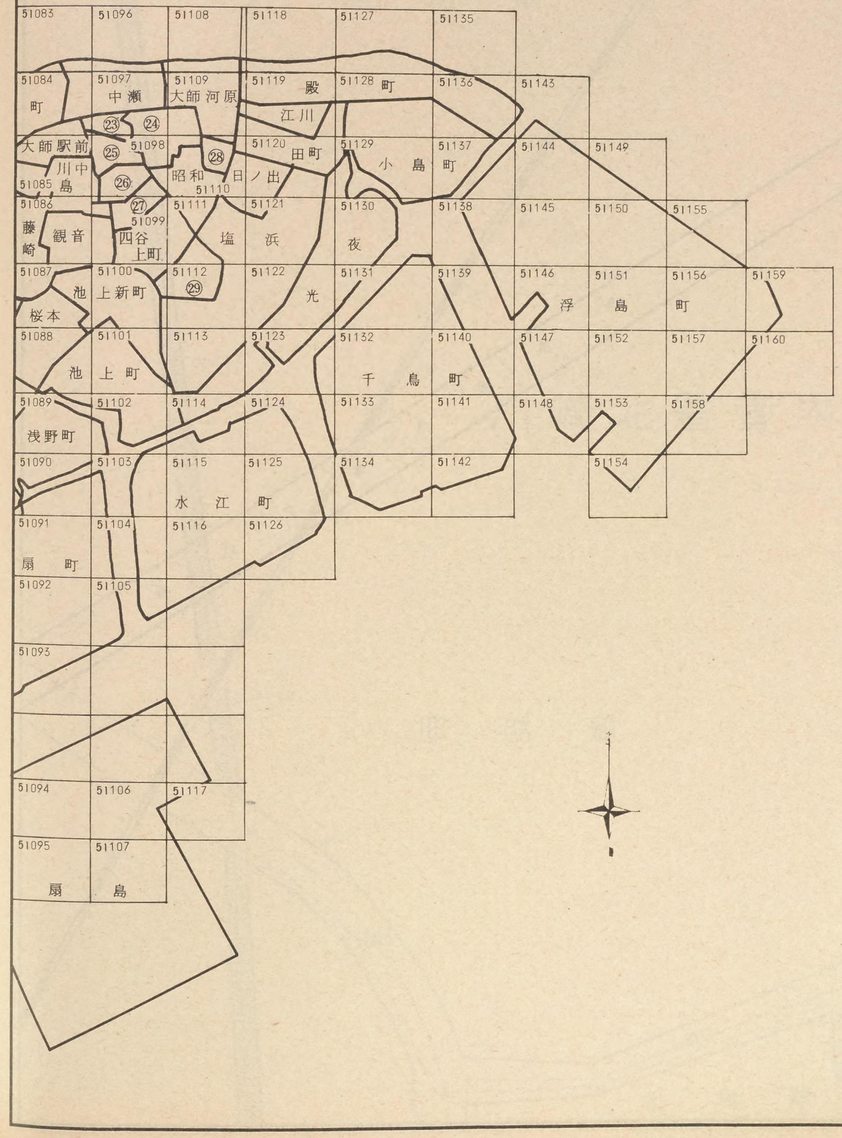

記号	借地権割合	記号	借地権割合
A	90%	E	50%
B	80%	F	40%
C	70%	G	30%
D	60%	H	20%

繁華街・高度商業地区
道路を中心として全地域
道路沿い

普通商業地区
併用住宅地区
全地域
北側道路沿い
南側全地域

中小工場地区
北側全地域
南側道路沿い
南側全地域

大工場地区
北側全地域
南側道路沿い
北側全地域

普通住宅地区
家内工場地区
無印は全地域

51003

木　月

県道鶴見溝ノ口線

諏訪町

52128

木　月

西加瀬

諏訪町

51009

51004

北加瀬

川崎南

51003

西　加　瀬

東海道新幹線

川崎北署管内

渋川

301-1

113D

294-1

91D

85D

北　加　瀬

記号	借地権割合	記号	借地権割合
A	90%	E	50%
B	80%	F	40%
C	70%	G	30%
D	60%	H	20%

繁華街・高度商業地区
道路を中心として全地域
道路沿い

普通商業地区併用住宅地区
全地域
北側道路沿い
南側全地域

中小工場地区
北側全地域
南側道路沿い
南側全地域

大工場地区
北側全地域
南側道路沿い
北側全地域

普通住宅地区家内工場地区
無印は全地域

51004

中原区

木月

東海道新幹線

51003

北加瀬

矢上

51010

51005

川崎南

51004

85D 85D 97D 363-2 375 499 442 88D 452-1 80D 456 渋川橋 渋川 467-7 97D 472 市下水道渋川ポンプ場 113D 486-1 96D 市北加瀬保育園 80D 北加瀬 965-1 80D 964 88D 88D 539 540-1 80D 960-1 80D 矢上川 矢上 川崎中部トヨペット 975-1 974-1 554-2 565-2 569-2 103D 981-1 976-4 556-6 562-4 776 87D 90D 561-2 80D 560-2 94D 781-1 781-2 80D 978-1 860 867 1013 90D 90D 100D 卍観音寺 989-1 94D 992-19 992-7 1010-3 -3 999 113D

記号	借地権割合	記号	借地権割合
A	90%	E	50%
B	80%	F	40%
C	70%	G	30%
D	60%	H	20%

繁華街・高度商業地区
道路を中心として全地域
道路沿い

普通商業地区
併用住宅地区
全地域
北側道路沿い
南側全地域

中小工場地区
北側全地域
南側道路沿い
南側全地域

大工場地区
北側全地域
南側道路沿い
北側全地域

普通住宅地区
家内工場地区
無印は全地域

51005

港　北　区

八兵衛橋

51004

矢上　北加瀬　南加瀬　矢上

51011

51006

川崎南

51005

矢上橋

矢上川

113D 992-24
113D 992-1
113D 992-31
113D
118D
90D
90D
100D 831-9
854-2
118C
850-1
124C
874-2
831-1
101D
853
101D
845-2
115D
1022
1030-5
1030-11
1024
矢　92D　上
1030-7
1030-16
1859
92D
1029-1
1865-1
100D
875-5
北　加　瀬
100D
県道鶴見溝ノ口線
1876
91D
1866-2
1871
880-1
49
100D
135D
1873
1884
1871
1910-1
1911
1885-3
南　加　瀬
118D
1910
2023-1
109D
1898-1
91D
市営住宅
91D
1906
1920-1
1895
1902
1364-6
1360-1
1355-2
1904
1355-1
1926
114D
1926
2017
109D
市日吉保育園
1922-1
2013-1
矢　上
2012
114D
140D
105D
川崎電報電話局
加瀬分局

記号	借地権割合	記号	借地権割合
A	90%	E	50%
B	80%	F	40%
C	70%	G	30%
D	60%	H	20%

繁華街・高度商業地区
道路を中心として全地域
道路沿い

普通商業地区
併用住宅地区
全地域
北側道路沿い
南側全地域

中小工場地区
北側全地域
南側道路沿い
南側全地域

大工場地区
北側全地域
南側道路沿い
北側全地域

普通住宅地区
家内工場地区
無印は全地域

51006

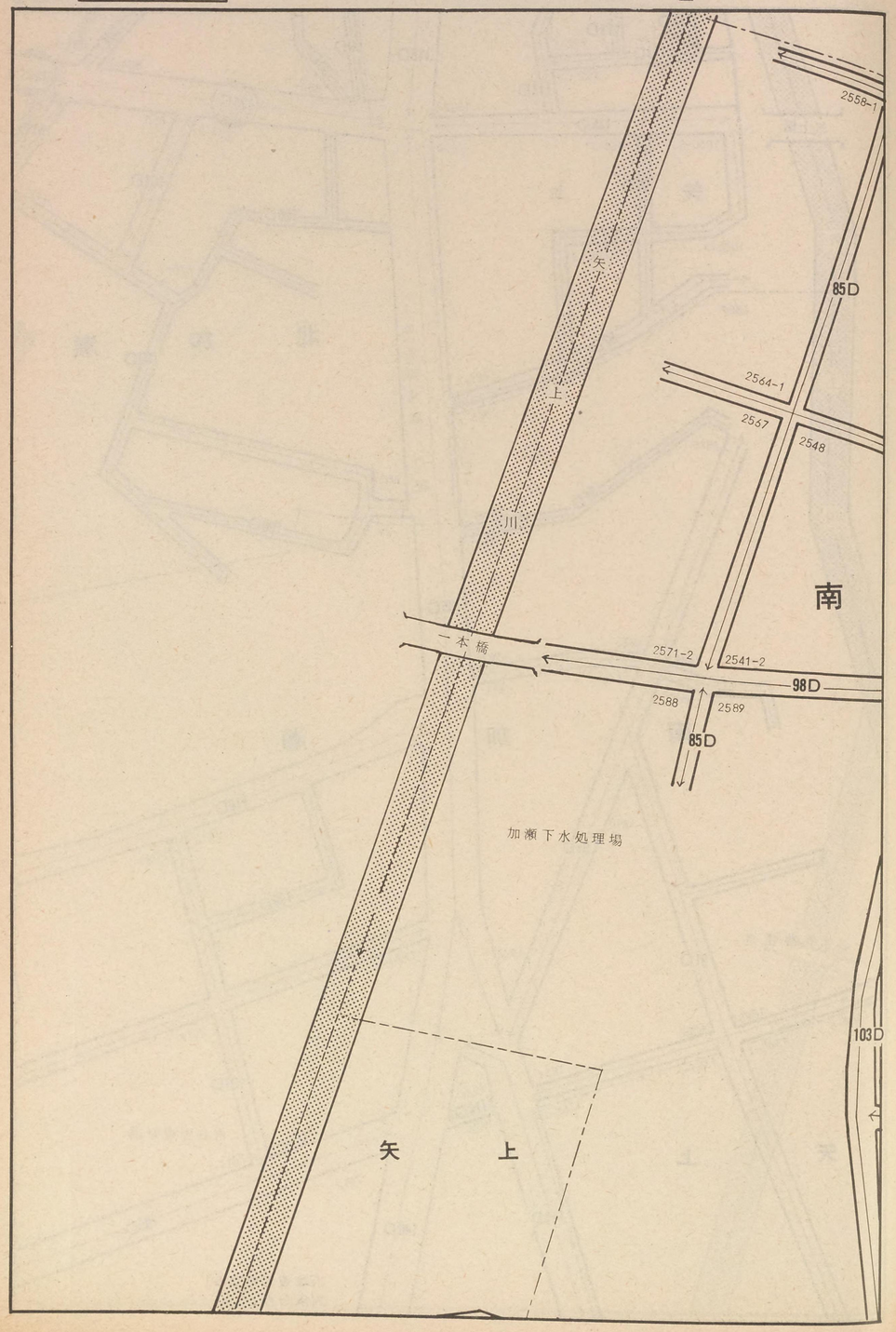

51005
矢上
南加瀬
51012
矢上
51007

川崎南

51006

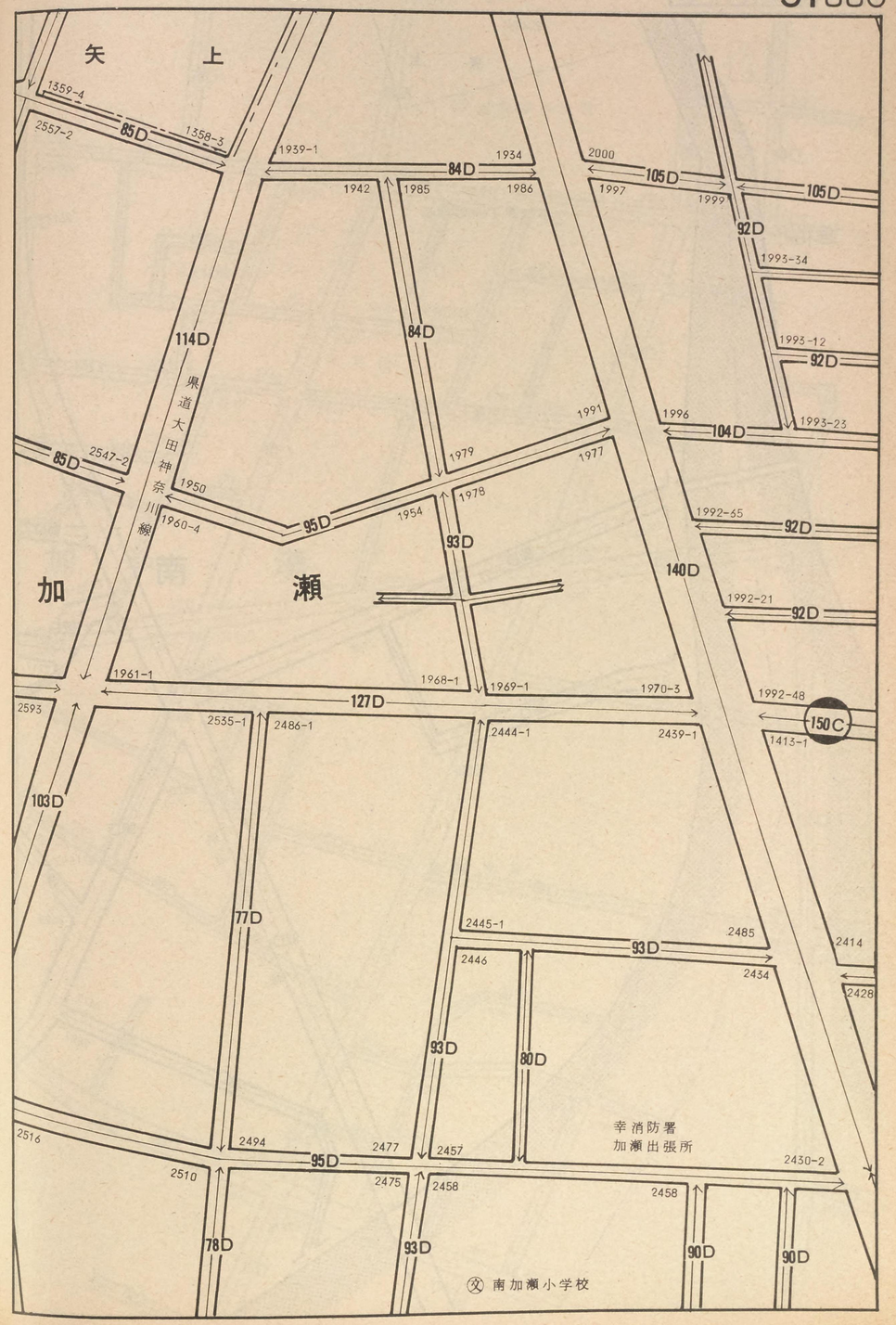

記号	借地権割合	記号	借地権割合
A	90%	E	50%
B	80%	F	40%
C	70%	G	30%
D	60%	H	20%

繁華街・高度商業地区
道路を中心として全地域
道路沿い

普通商業地区 併用住宅地区
全地域
北側道路沿い
南側全地域

中小工場地区
北側全地域
南側道路沿い
南側全地域

大工場地区
北側全地域
南側道路沿い
北側全地域

普通住宅地区 家内工場地区
無印は全地域

51007

港北区

矢上川

矢上

2240-3

市加瀬下水処理場

2617-1

2781

南

佐野鋼管

2660-2

2665

2636-2

2667

2670-1

2715-2

2698

2672

2682

2625

2676

2726-1

2717

県道大田神奈川線

86D
85D
102D
90D
80D
92D
70D

51006

矢上

南加瀬

51013

51008

川崎南

51007

78D
93D
97D
103D
85D
90D
100D
102D
80D
96D
101D
91D
75D
70D

公6

南加瀬小学校

児童公園

市営住宅

2503
8502
8500-3
2471
2458
2734
3734
2747
2748
2750
2752
2292
2287-1
2741
2727
2721
2759-2
2761-1
2766
2286
2279
2276
2757-2
2284-2
2790
2273
2771-5
2770-3
2784-2
2785-3
2720-3
2273-2
2776-15
2720-1
2799-2
2792
2793-4
2268-1
2254-2
2712
2777-13
2713
2699
2709
2779
2806
2834
2807
2253-2
2888-1
2707-4
2706-1
2809
2808
2826-3
2836-2
2825
2824
2814
2815
2690
2838
2886
2874-1
2689-1
2839-1
2823
2844

記号	借地権割合	記号	借地権割合
A	90%	E	50%
B	80%	F	40%
C	70%	G	30%
D	60%	H	20%

繁華街・高度商業地区
道路を中心として全地域
道路沿い

普通商業地区
併用住宅地区
全地域
北側道路沿い
南側全地域

中小工場地区
北側全地域
南側道路沿い
南側全地域

大工場地区
北側全地域
南側道路沿い
北側全地域

普通住宅地区
家内工場地区
無印は全地域

51008

南

鷹野大橋

県道大田神奈川線

51007

南加瀬

51014

駒丘町

川崎南

51008

加瀬

2685-1
75D
2842
70D
75D
93D
2821
96D
2869
2855-2
75D
2850
1686-1

鶴見川

駒岡町

上末吉五丁目

鶴見署管内

記号	借地権割合	記号	借地権割合
A	90%	E	50%
B	80%	F	40%
C	70%	G	30%
D	60%	H	20%

繁華街・高度商業地区
道路を中心として全地域
道路沿い

普通商業地区 併用住宅地区
全地域
北側道路沿い
南側全地域

中小工場地区
北側全地域
南側道路沿い
南側全地域

大工場地区
北側全地域
南側道路沿い
北側全地域

普通住宅地区 家内工場地区
無印は全地域

51009

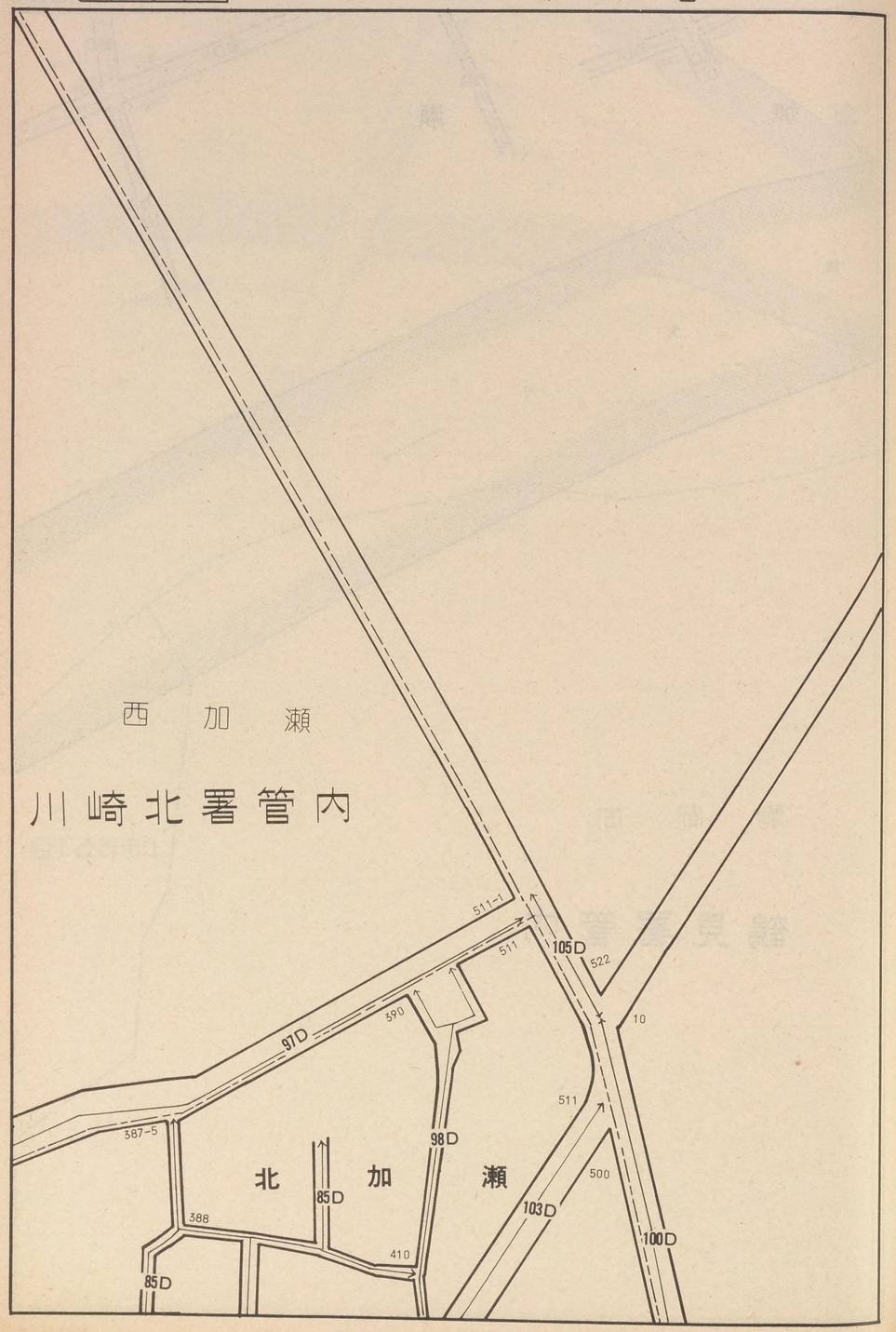

52136
51003 西加瀬 大倉町 鹿島田 51016
北加瀬
51010

川崎南

51009

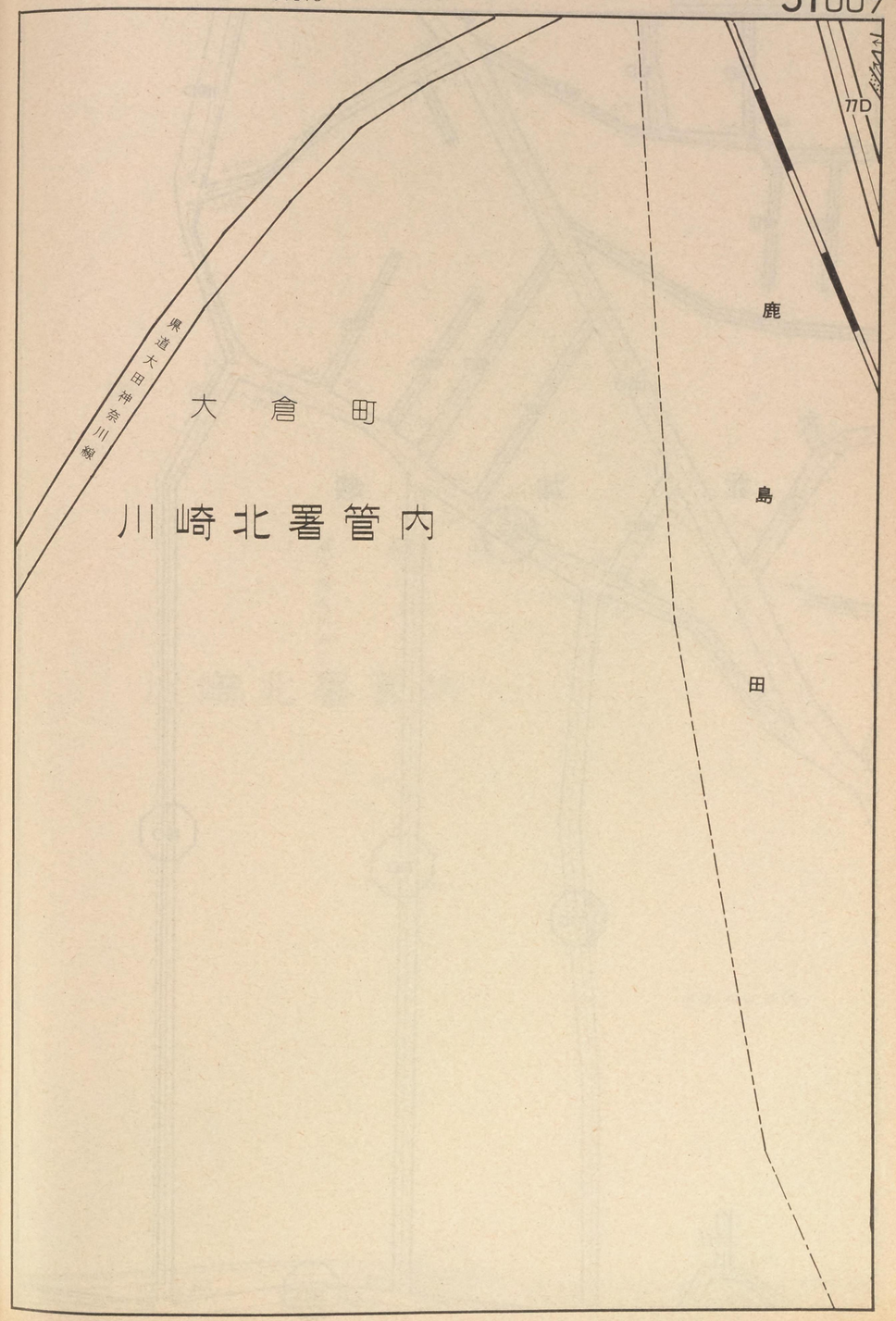

記号	借地権割合	記号	借地権割合
A	90%	E	50%
B	80%	F	40%
C	70%	G	30%
D	60%	H	20%

繁華街・高度商業地区
道路を中心として全地域
道路沿い一

普通商業地区 併用住宅地区
全地域
北側道路沿い
南側全地域

中小工場地区
北側全地域
南側道路沿い
南側全地域

大工場地区
北側全地域
南側道路沿い
北側全地域

普通住宅地区 家内工場地区
無印は全地域

51010

85D 85D 96D 426-2 424 424-1 500-1 100D 80D 484-6 504-2 10 682-1 506 508 513-2 80D 80D 80D 103D 80D 520-2 513-1 523 449 80D 525 489 579-5 593-1 594-1 97D 98D 528-2 528-5 80D 106D 449 383 384-1 415 417-8 85D 85D 85D 96D

北 加 瀬

日本発条川崎工場

717 88D 79D 722 79D 753-2 738-4 100D 734-2 110

75D 815 828-1

⊗日吉中学校

51009

51004 北加瀬 大倉町 51017

51011

川崎南

51010

中原区

大倉町

川崎北署管内

100D 104D 104D

記号	借地権割合	記号	借地権割合
A	90%	E	50%
B	80%	F	40%
C	70%	G	30%
D	60%	H	20%

繁華街・高度商業地区
道路を中心として全地域
道路沿い

普通商業地区 併用住宅地区
全地域
北側道路沿い
南側全地域

中小工場地区
北側全地域
南側道路沿い
南側全地域

大工場地区
北側全地域
南側道路沿い
北側全地域

普通住宅地区 家内工場地区
無印は全地域

51011

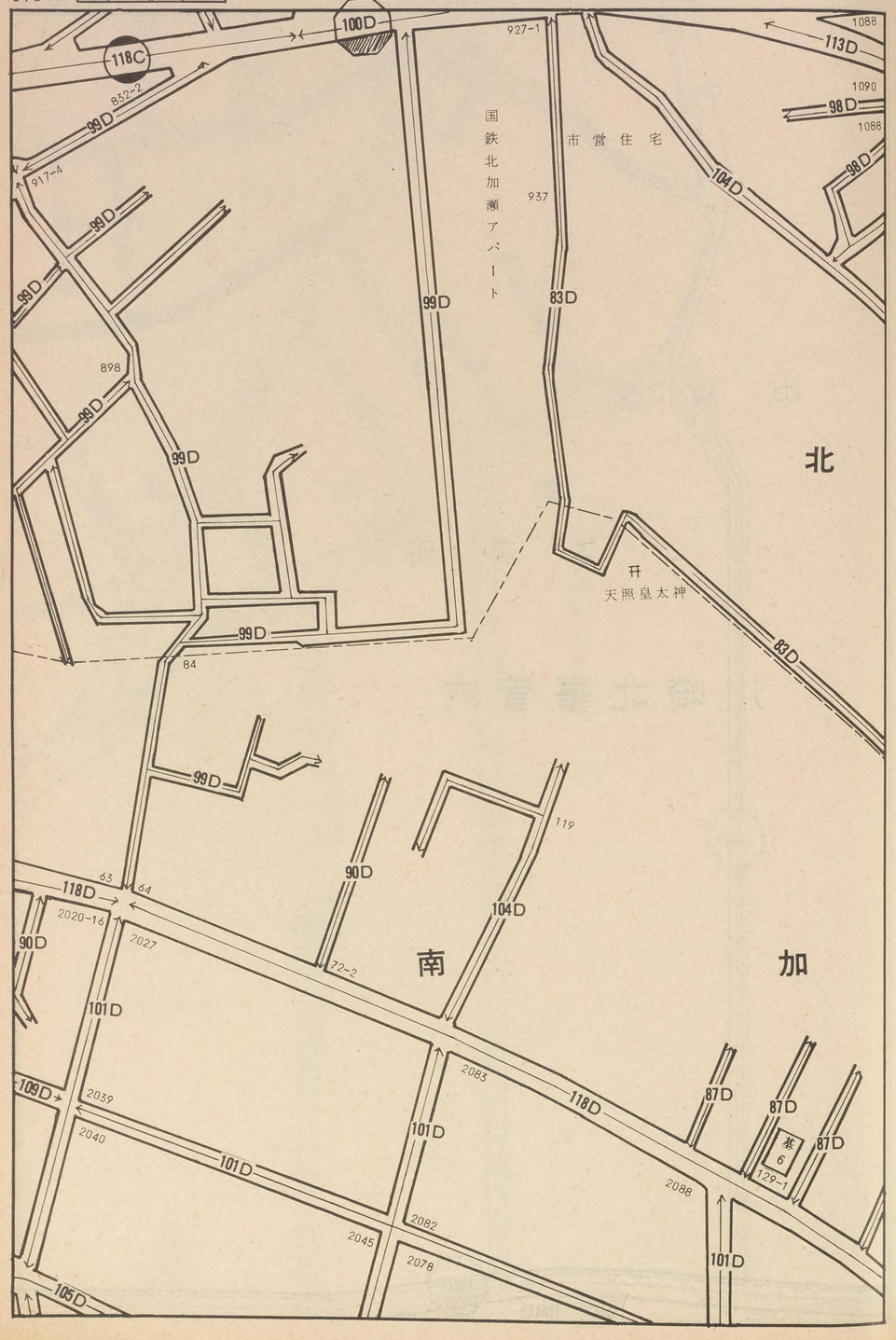

51010

51005 北加瀬 51018

南加瀬

51012

川崎南

51011

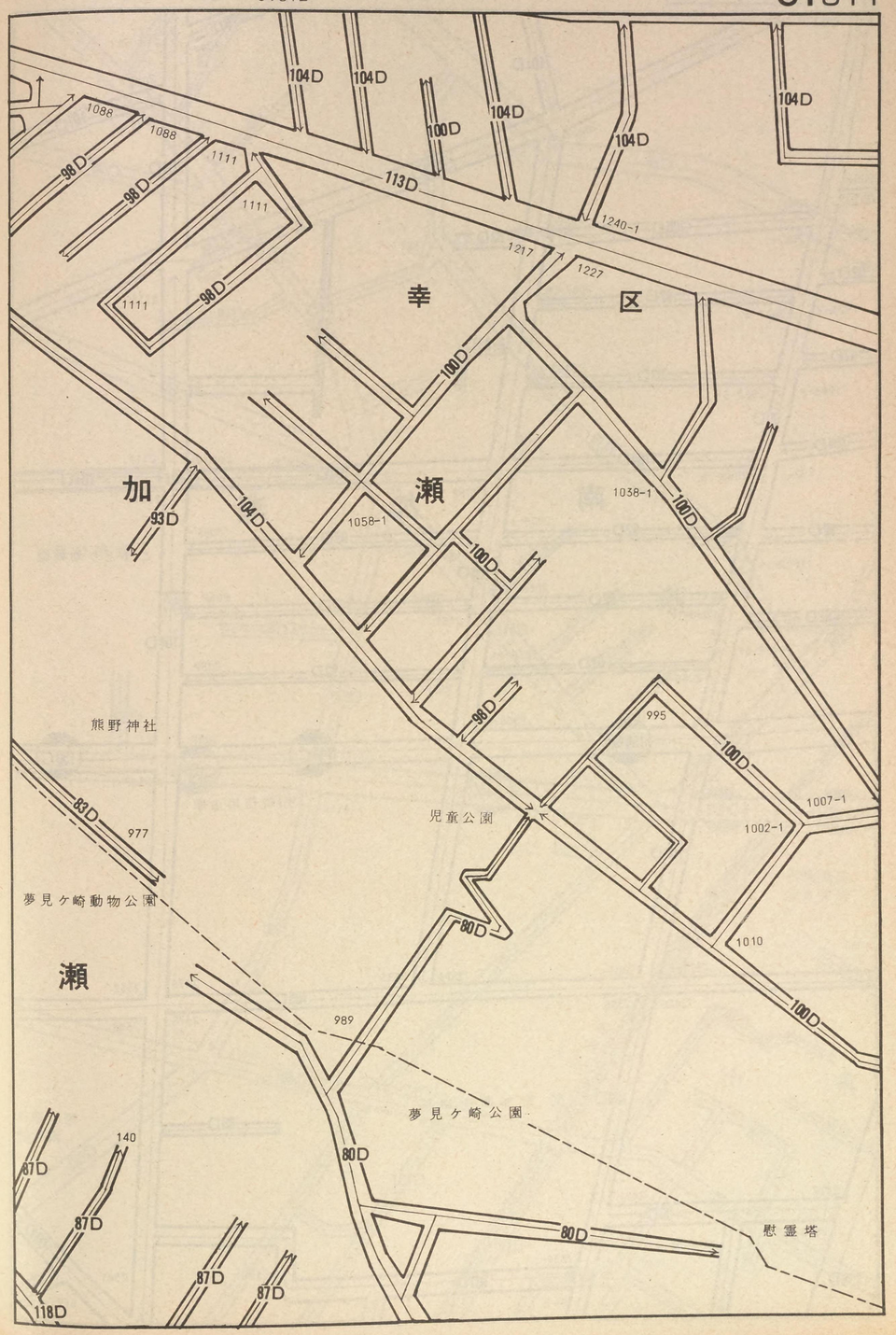

記号	借地権割合	記号	借地権割合
A	90%	E	50%
B	80%	F	40%
C	70%	G	30%
D	60%	H	20%

繁華街・高度商業地区
道路を中心として全地域
道路沿い

普通商業地区併用住宅地区
全地域
北側道路沿い
南側全地域

中小工場地区
北側全地域
南側道路沿い
南側全地域

大工場地区
北側全地域
南側道路沿い
北側全地域

普通住宅地区家内工場地区
無印は全地域

51012

南加瀬

こまどり幼稚園

川崎信用金庫

Ⓧ 南加瀬中学校

51011

51006 南加瀬 51019 小倉

51013

川崎南

51012

国鉄南加瀬アパート

味の素寮

南加瀬

児童公園

川崎農協日吉支店

基 5－1

小倉用水

小倉

市南加瀬保育園

市営小倉住宅

記号	借地権割合	記号	借地権割合
A	90%	E	50%
B	80%	F	40%
C	70%	G	30%
D	60%	H	20%

繁華街・高度商業地区
道路を中心として全地域
道路沿い

普通商業地区 併用住宅地区
全地域
北側道路沿い
南側全地域

中小工場地区
北側全地域
南側道路沿い
南側全地域

大工場地区
北側全地域
南側道路沿い
北側全地域

普通住宅地区 家内工場地区
無印は全地域

51013

南加瀬

卍長弘寺

日吉幼稚園

住友ベークライト

県道鶴見溝ノ口線

51012

51007 南加瀬 小倉 51020

51014

川崎南

51013

小倉用水

卍無量院

小倉

交 小倉小学校

幸区

卍正蔵寺

栗田病院

記号	借地権割合	記号	借地権割合
A	90%	E	50%
B	80%	F	40%
C	70%	G	30%
D	60%	H	20%

繁華街・高度商業地区
道路を中心として全地域
道路沿い

普通商業地区
併用住宅地区
全地域
北側道路沿い
南側全地域

中小工場地区
北側全地域
南側道路沿い
南側全地域

大工場地区
北側全地域
南側道路沿い
北側全地域

普通住宅地区
家内工場地区
無印は全地域

51014

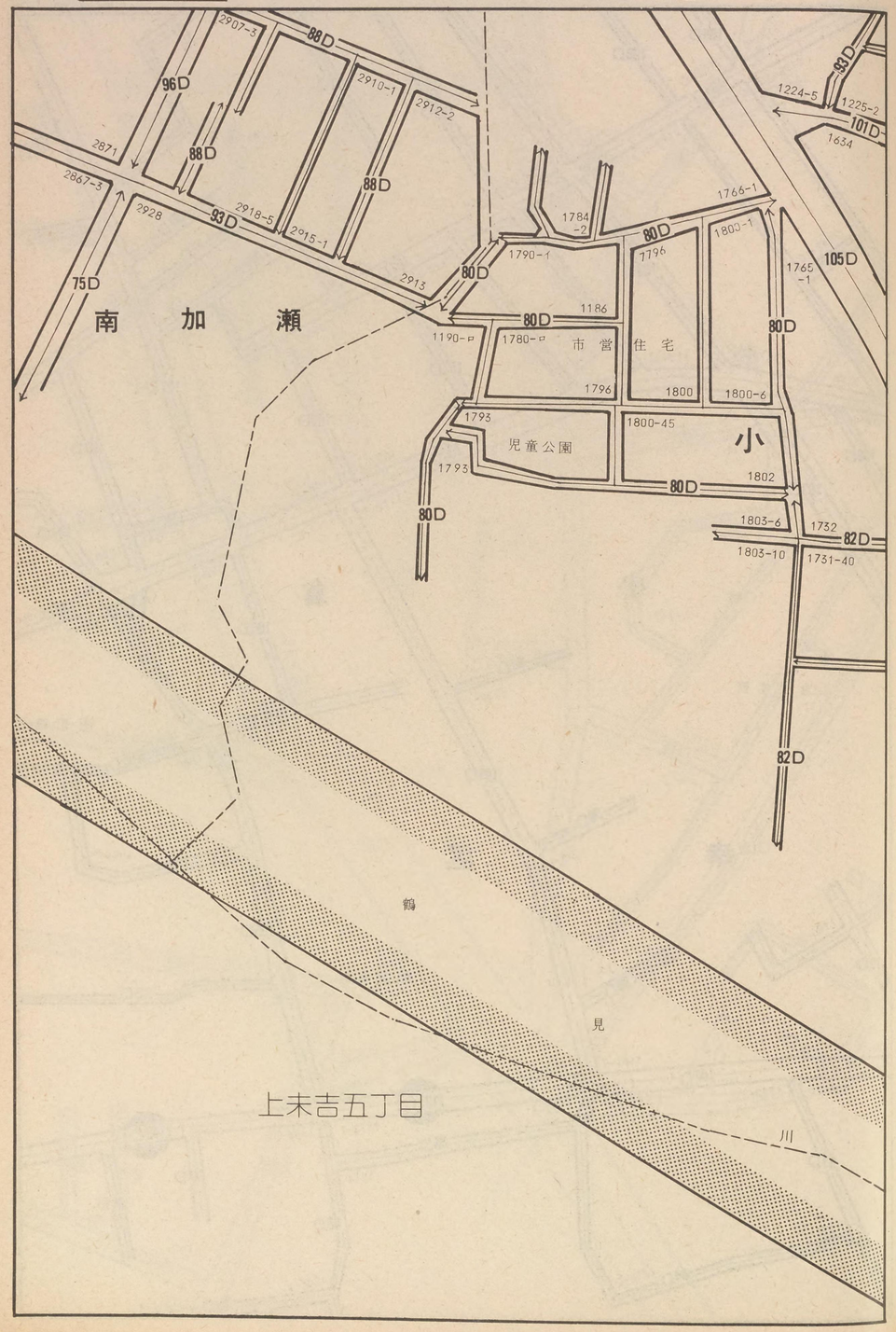

51013
51008
51021
51015
南加瀬
小倉
(一)矢向

川崎南

51014

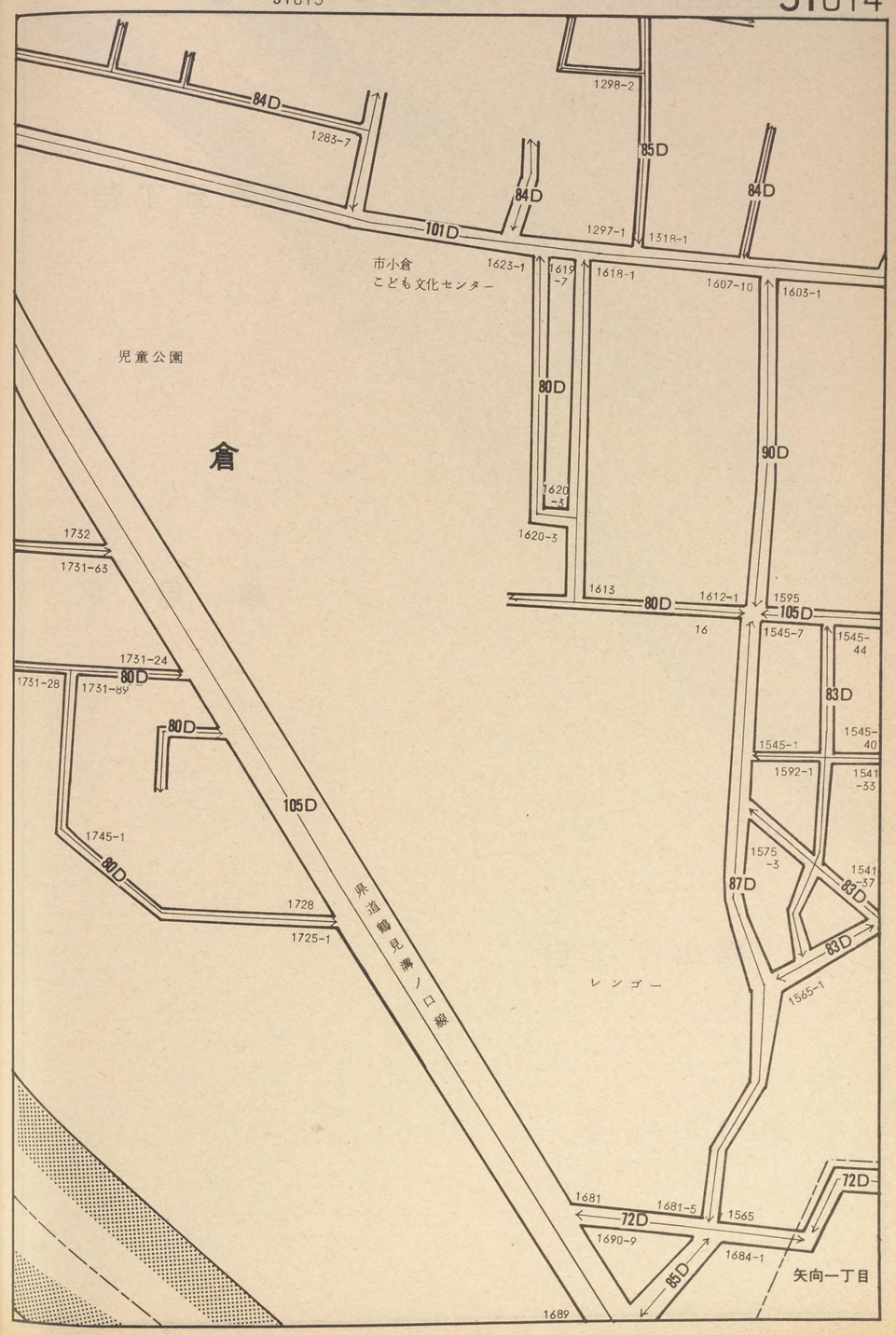

記号	借地権割合	記号	借地権割合
A	90%	E	50%
B	80%	F	40%
C	70%	G	30%
D	60%	H	20%

繁華街・高度商業地区
道路を中心として全地域
道路沿い

普通商業地区併用住宅地区
全地域
北側道路沿い
南側全地域

中小工場地区
北側全地域
南側道路沿い
南側全地域

大工場地区
北側全地域
南側道路沿い
北側全地域

普通住宅地区家内工場地区
無印は全地域

51015

上末吉五丁目

鶴　見　区

梶山二丁目

51014

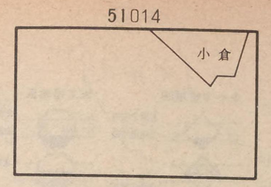

川崎南

51015

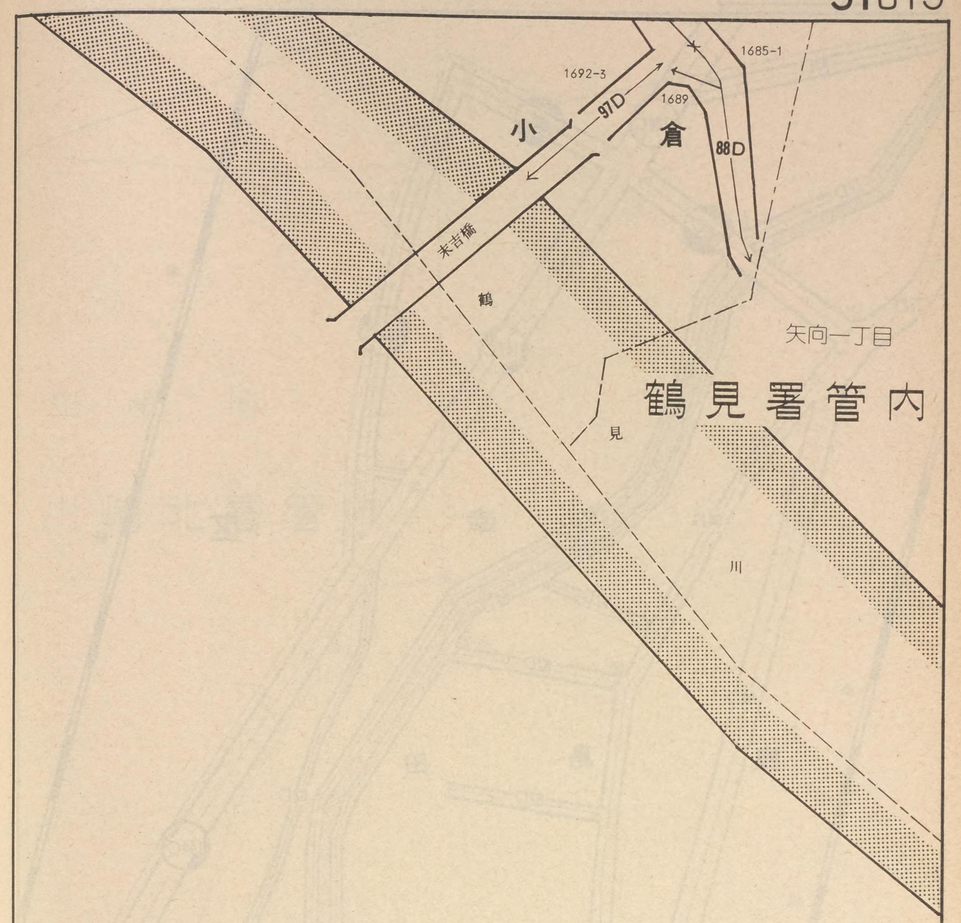

梶山一丁目

記号	借地権割合	記号	借地権割合
A	90%	E	50%
B	80%	F	40%
C	70%	G	30%
D	60%	H	20%

繁華街・高度商業地区
道路を中心として全地域
道路沿い

普通商業地区
併用住宅地区
全地域
北側道路沿い
南側全地域

中小工場地区
北側全地域
南側道路沿い
南側全地域

大工場地区
北側全地域
南側道路沿い
北側全地域

普通住宅地区
家内工場地区
無印は全地域

51016

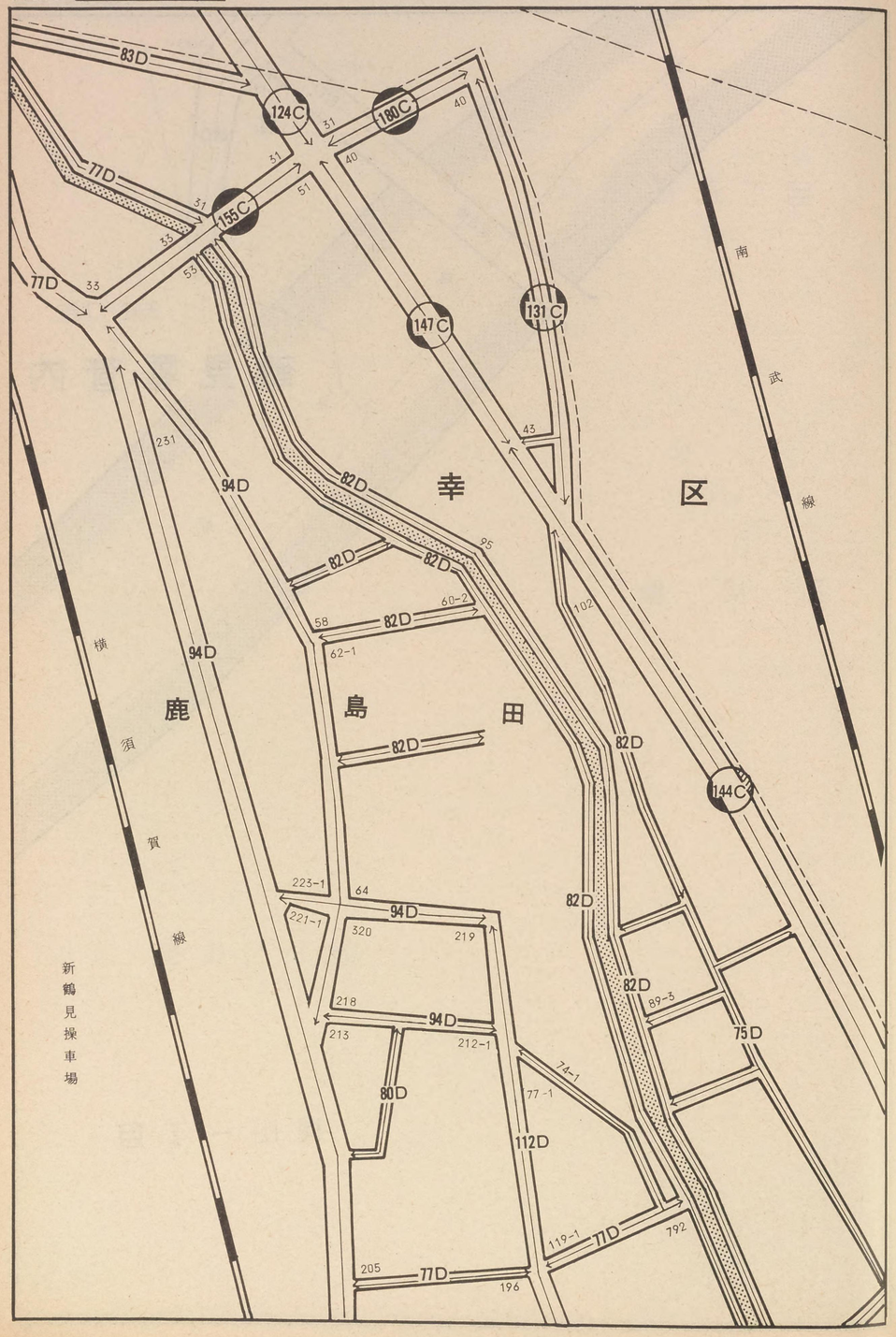

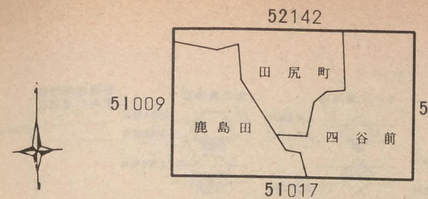

川崎南

51016

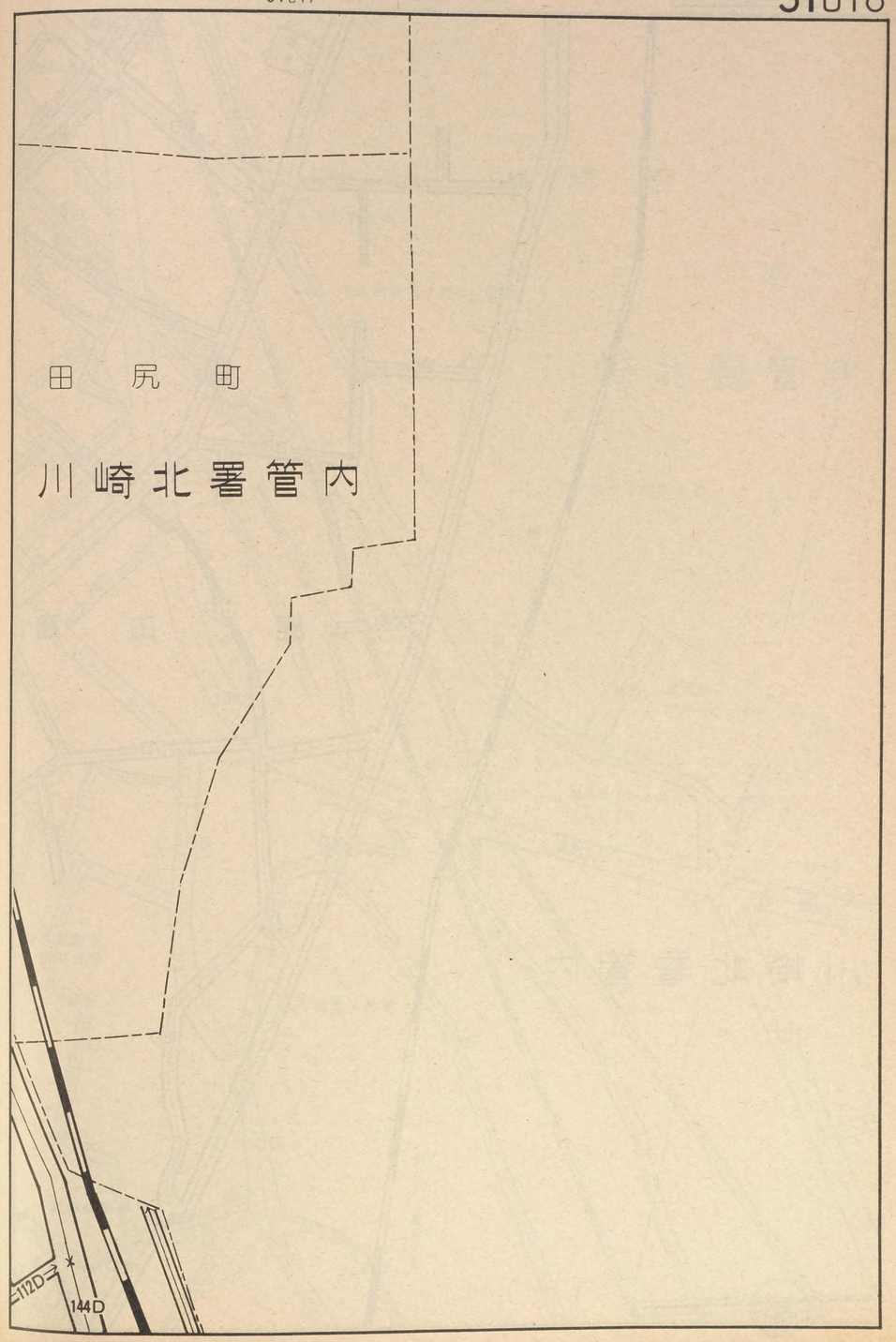

記号	借地権割合	記号	借地権割合
A	90%	E	50%
B	80%	F	40%
C	70%	G	30%
D	60%	H	20%

繁華街・高度商業地区
道路を中心として全地域
道路沿い

普通商業地区
併用住宅地区
全地域
北側道路沿い
南側全地域

中小工場地区
北側全地域
南側道路沿い
南側全地域

大工場地区
北側全地域
南側道路沿い
北側全地域

普通住宅地区
家内工場地区
無印は全地域

51017

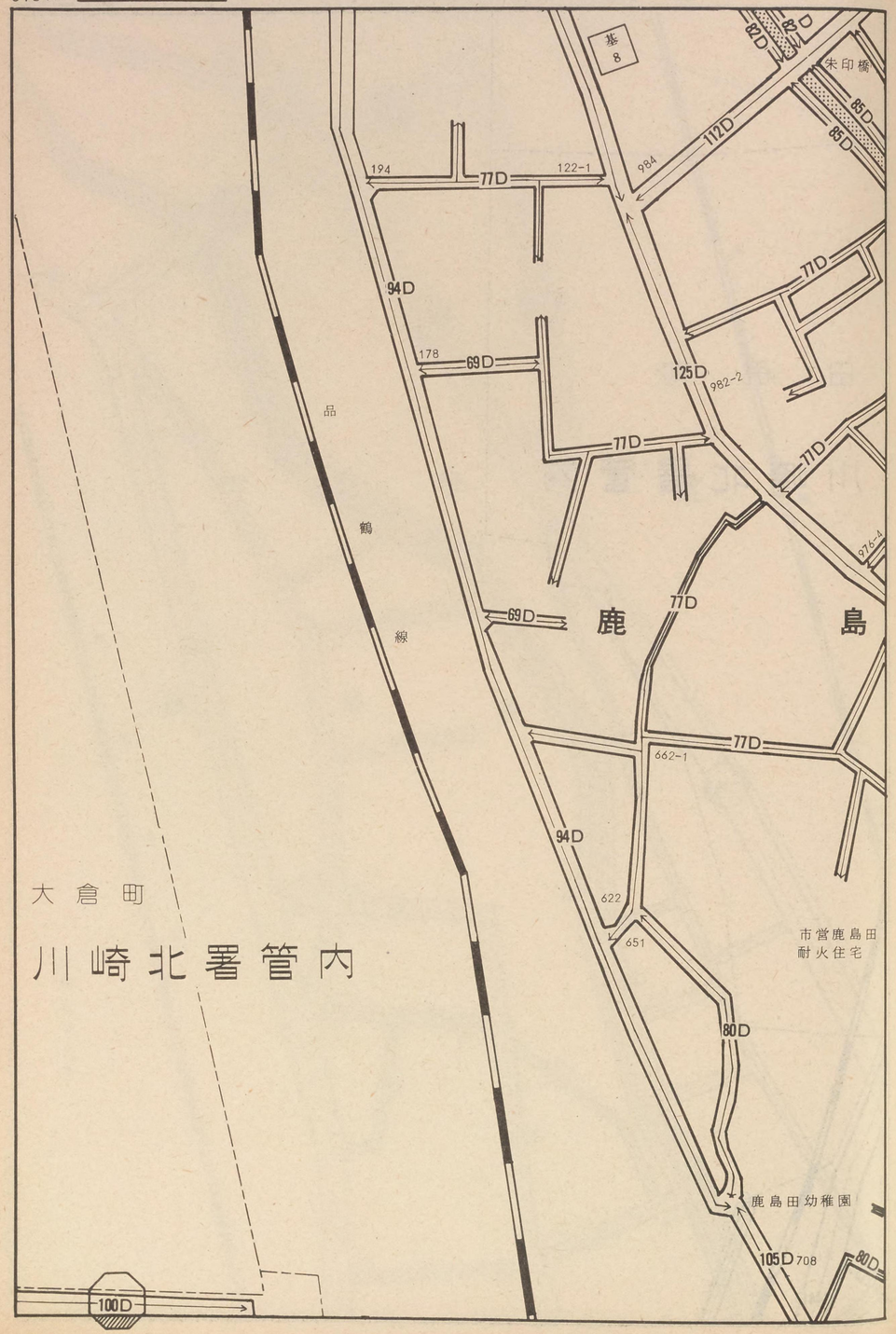

51016

51010 大倉町 鹿島田 上平間 51023

51018

川崎南

51017

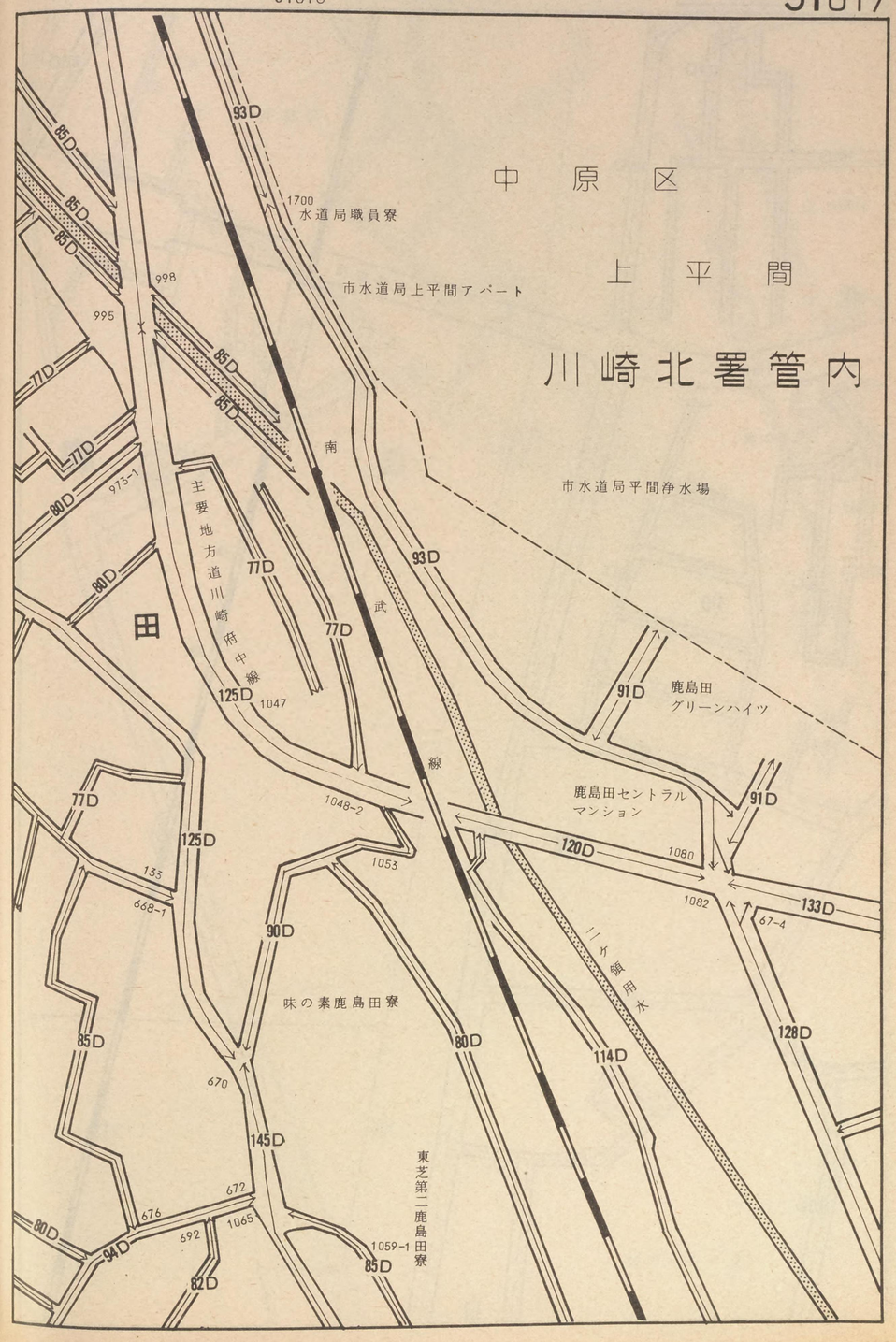

記号	借地権割合	記号	借地権割合
A	90%	E	50%
B	80%	F	40%
C	70%	G	30%
D	60%	H	20%

繁華街・高度商業地区
道路を中心として全地域
道路沿い

普通商業地区併用住宅地区
全地域
北側道路沿い
南側全地域

中小工場地区
北側全地域
南側道路沿い
南側全地域

大工場地区
北側全地域
南側道路沿い
北側全地域

普通住宅地区家内工場地区
無印は全地域

51018

104D 104D 104D 105D 100D 113D 98D 98D 98D 98D 98D 100D 100D 100D 100D 100D 100D 100D

1202-1 1286-2 1276 1266-1 1327-1 1379 1341-1 700

ブレス工業社宅

児童公園

北 加 瀬

鹿島田跨線橋

新川崎駅

品 鶴 線

鹿

川

⊗ 日吉小学校

51017

51011 51024 51019

北加瀬 鹿島田 小倉

川崎南

51018

94D 82D 81D 145D 85D 80D 114D 127D 115D 80D 160D 94D 93D 87D 170C 138D 250C 340C 420B 290C 360C 100D 90D

699 953 950-13 1102 1112-1 940-7 945-1 1333-9 1140 1165 890

児童公園

卍浄蓮寺

南武線

鹿島田駅

島 田

日立製作所川崎工場

小 倉

記号	借地権割合	記号	借地権割合
A	90%	E	50%
B	80%	F	40%
C	70%	G	30%
D	60%	H	20%

繁華街・高度商業地区
道路を中心として全地域
道路沿い

普通商業地区
併用住宅地区
全地域
北側道路沿い
南側全地域

中小工場地区
北側全地域
南側道路沿い
南側全地域

大工場地区
北側全地域
南側道路沿い
北側全地域

普通住宅地区
家内工場地区
無印は全地域

51019

北加瀬
南加瀬
小倉
国鉄寮
杉山神社
100D
95D
83D
96D
102D
99D
85D
93D
90D
86D
130C
107D
124C
1347-1
1361-1
1427-1
1438
255-1
253
309-3
309-1
354-1
268-1
360
363
575-1
927-1
926-1
940-4
925-1
874-1
357-1
387
995-1
962-1
920-1
916-1
871-1
383-1
872-1
877-1
868

51018
南加瀬
北加瀬
51012
小倉
51025
51020

川崎南

51019

大和電機
東丘通信
新鶴見操車場
品鶴線
小倉
90D
89D
112D
499-1
496-4
477
470
469-2
518-1
516-1
515
627-1

記号	借地権割合	記号	借地権割合
A	90%	E	50%
B	80%	F	40%
C	70%	G	30%
D	60%	H	20%

繁華街・高度商業地区
道路を中心として全地域
道路沿い

普通商業地区
併用住宅地区
全地域
北側道路沿い
南側全地域

中小工場地区
北側全地域
南側道路沿い
南側全地域

大工場地区
北側全地域
南側道路沿い
北側全地域

普通住宅地区
家内工場地区
無印は全地域

51020

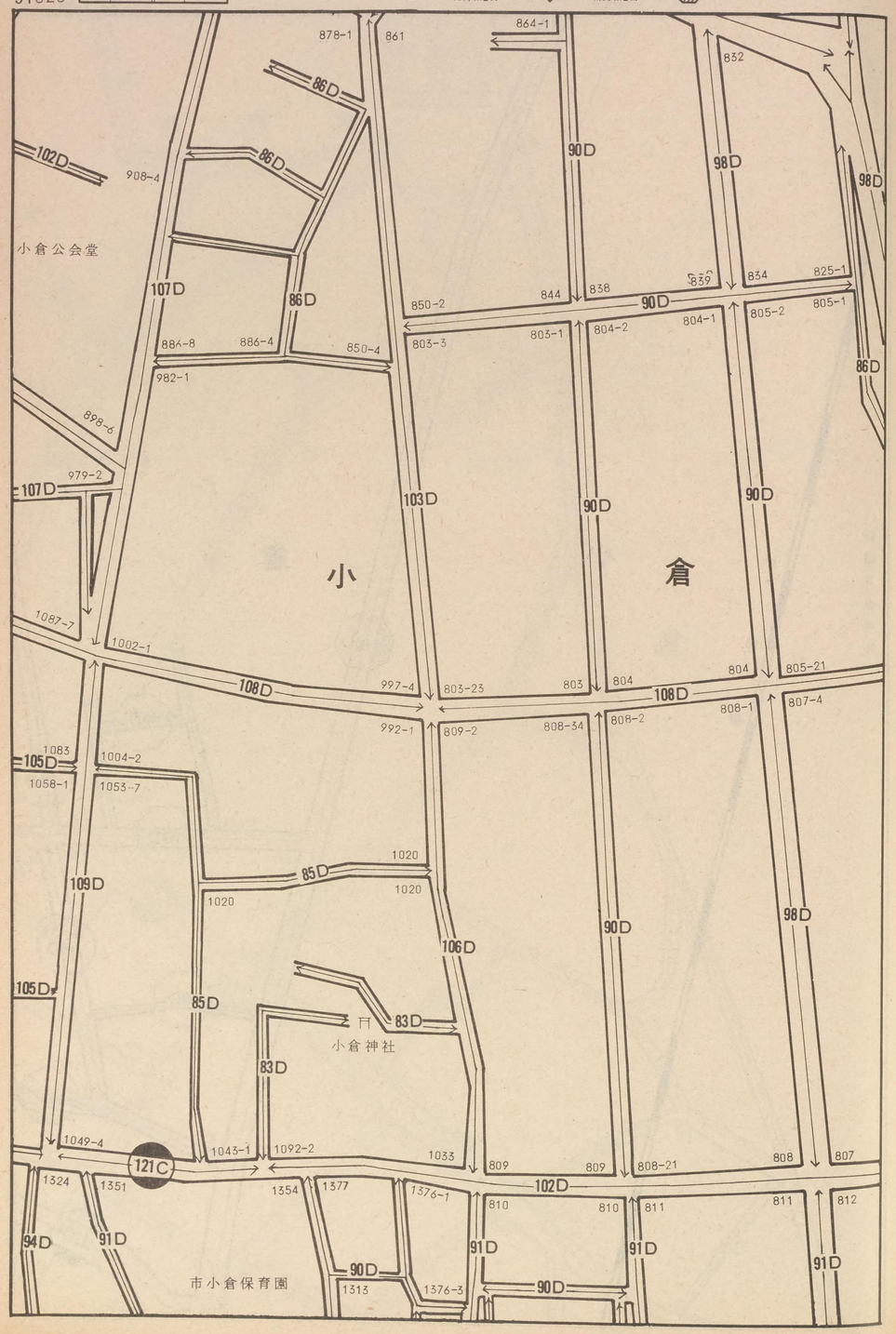

51019

51013 小倉 51026

51021

川崎南

51020

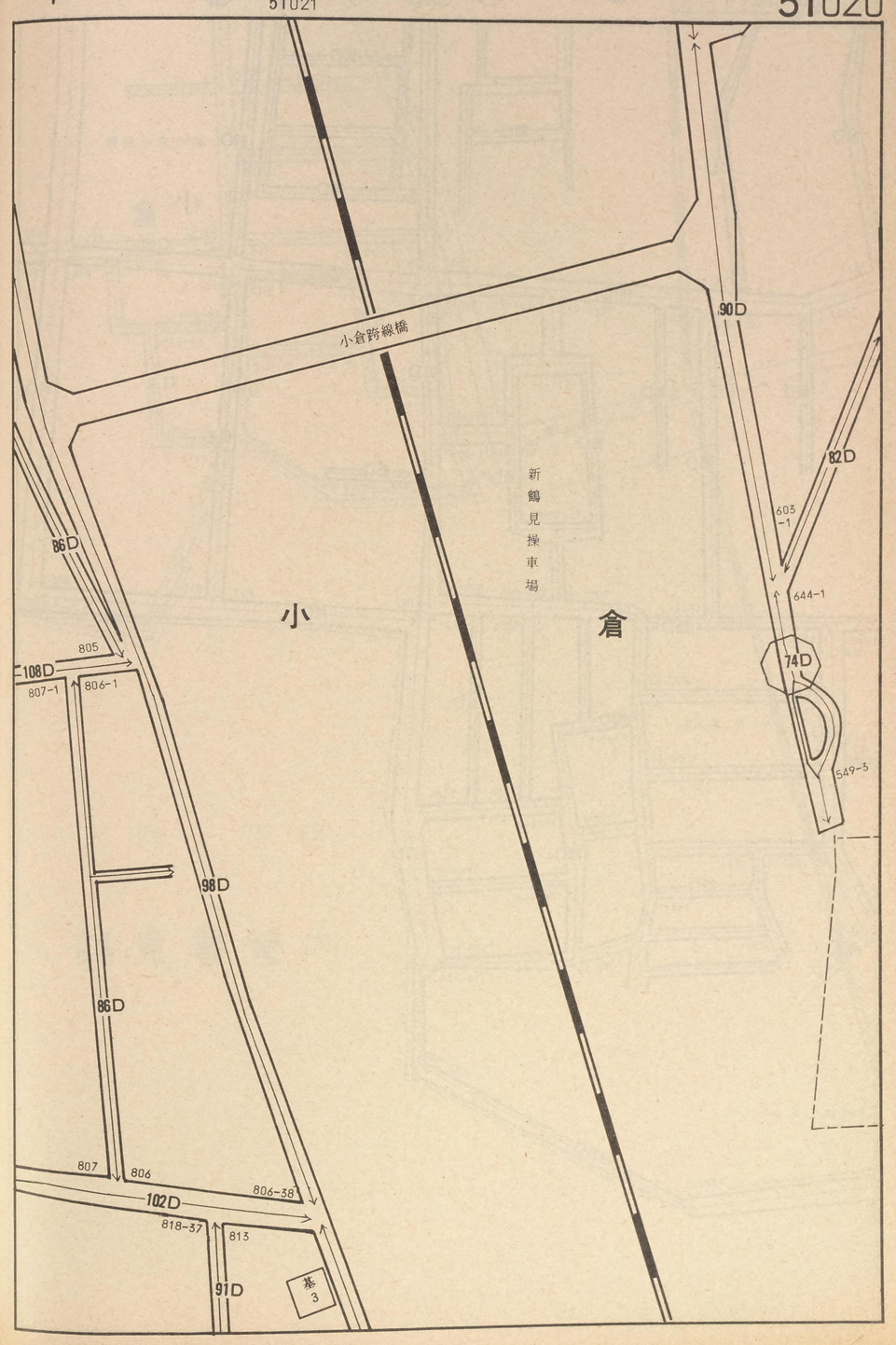

記号	借地権割合	記号	借地権割合
A	90%	E	50%
B	80%	F	40%
C	70%	G	30%
D	60%	H	20%

繁華街・高度商業地区
道路を中心として全地域
道路沿い

普通商業地区
併用住宅地区
全地域
北側道路沿い
南側全地域

中小工場地区
北側全地域
南側道路沿い
南側全地域

大工場地区
北側全地域
南側道路沿い
北側全地域

普通住宅地区
家内工場地区
無印は全地域

51021

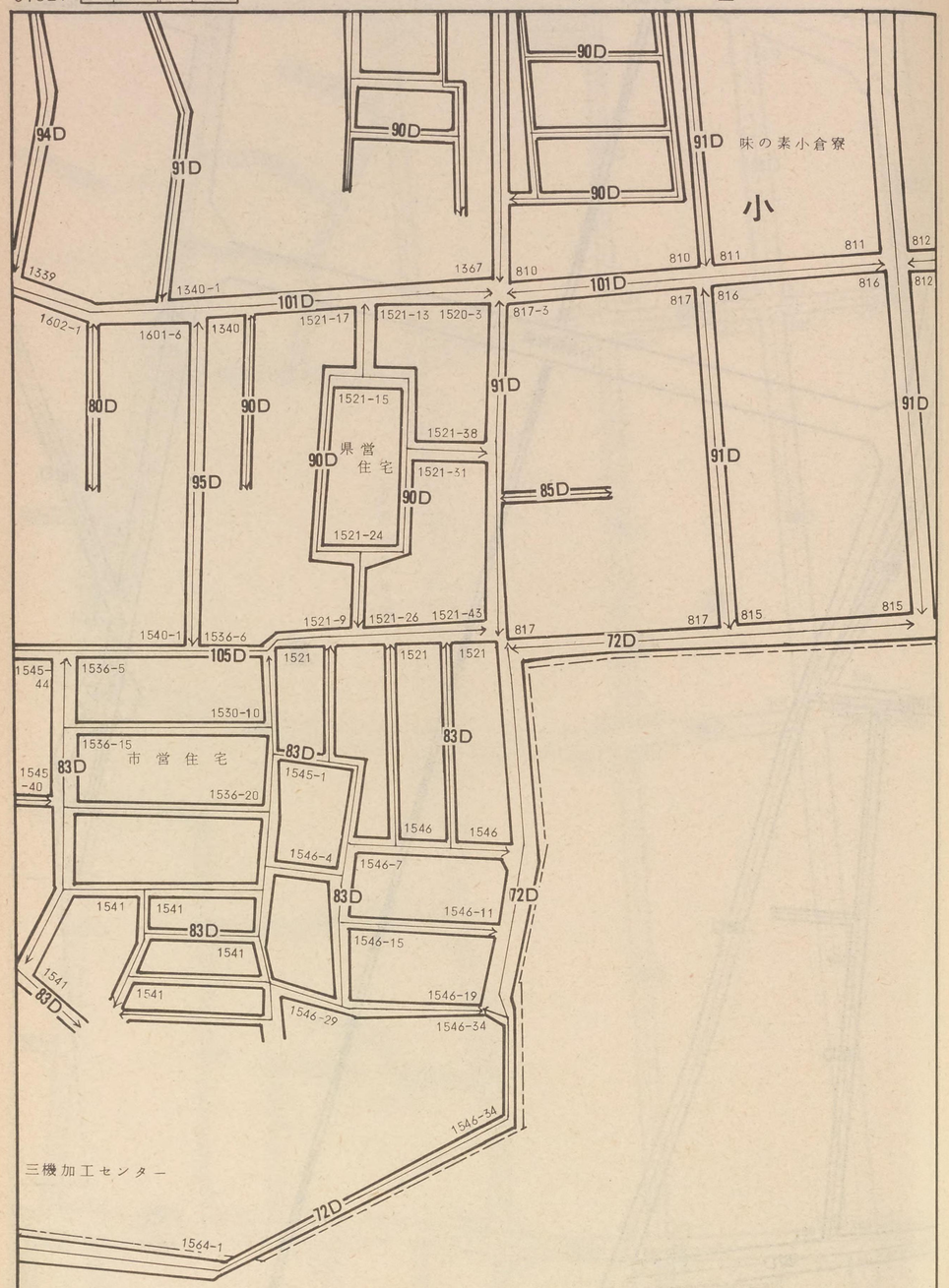

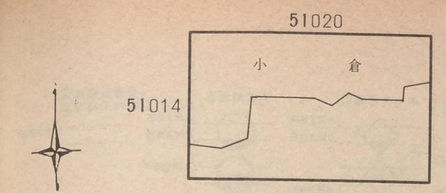

川崎南

51021

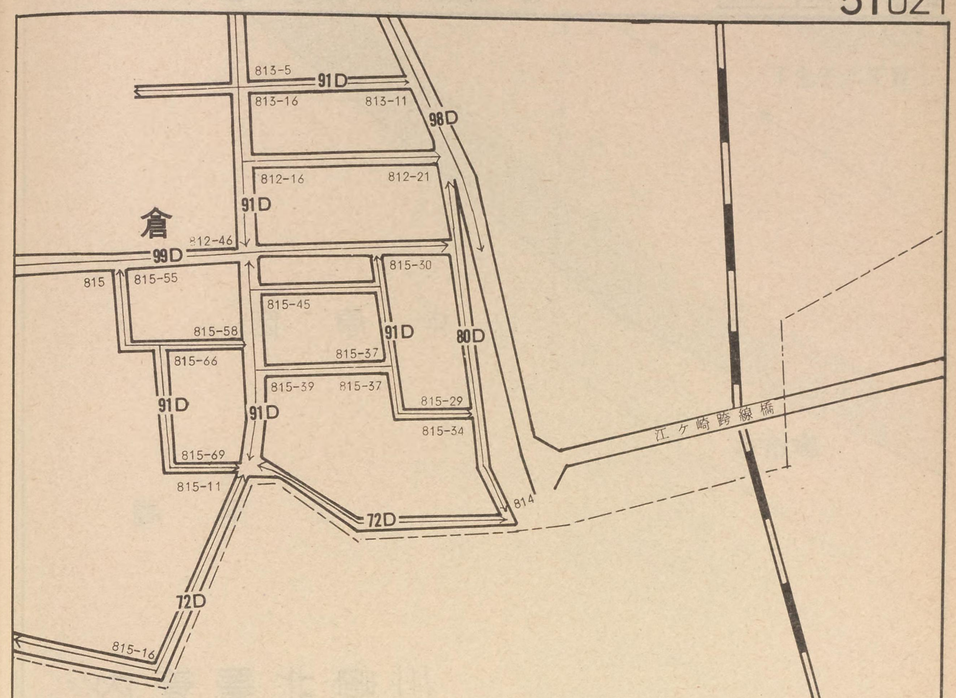

矢向一丁目

鶴見署管内

記号	借地権割合	記号	借地権割合
A	90%	E	50%
B	80%	F	40%
C	70%	G	30%
D	60%	H	20%

繁華街・高度商業地区
道路を中心として全地域
道路沿い

普通商業地区
併用住宅地区
全地域
北側道路沿い
南側全地域

中小工場地区
北側全地域
南側道路沿い
南側全地域

大工場地区
北側全地域
南側道路沿い
北側全地域

普通住宅地区
家内工場地区
無印は全地域

51022

中　原　区

上　平　間

川崎北署管内

52145

51016

51027

51023

(二)古市場

下丸子(二)

(二)古市場

川崎南

51022

下丸子二丁目

多摩川

古市場

100D

96D

96D

古市場二丁目

記号	借地権割合	記号	借地権割合
A	90%	E	50%
B	80%	F	40%
C	70%	G	30%
D	60%	H	20%

繁華街・高度商業地区
道路を中心として全地域
道路沿い

普通商業地区
併用住宅地区
全地域
北側道路沿い
南側全地域

中小工場地区
北側全地域
南側道路沿い
南側全地域

大工場地区
北側全地域
南側道路沿い
北側全地域

普通住宅地区
家内工場地区
無印は全地域

51023

㊏平間小学校

県営住宅

中原区

川崎北署管内

南平間幼稚園

上平間

市水道局
幸営業所

107D

主要地方道川崎府中線

91D

93D

幸消防署
平間出張所

140C

90D

下平間

市営住宅

133D

106D

106D

106D

(54)

(48)

129D

児童公園

51022

51017

51028

51024

上平間

古市場(二)

下平間

川崎南

51023

市交通局
上平間営業所

日本ゼオン川崎アパート

124

96D

125

96D

126

112D

122

100D

120

104D

123

121

119

125D

118

112D

104D

117

80

100D

古

134C

90

市古市場保育園

112

89

市

98

104D

97

場

100

88

104D

児童公園

99

78

98D

75

105D

77

104D

87

127C

120D

86

二

76

76

105D

85

丁

95

目

120D

112D

74

83

82

94

100D

104D

104D

73

81

児童公園

93

100D

120D

72

71

92

120D

102

124D

公了

91

34

古市場

70

69

120D

68

120D

27

136C

124D

120D

66

一丁目

118D

200C

記号	借地権割合	記号	借地権割合
A	90%	E	50%
B	80%	F	40%
C	70%	G	30%
D	60%	H	20%

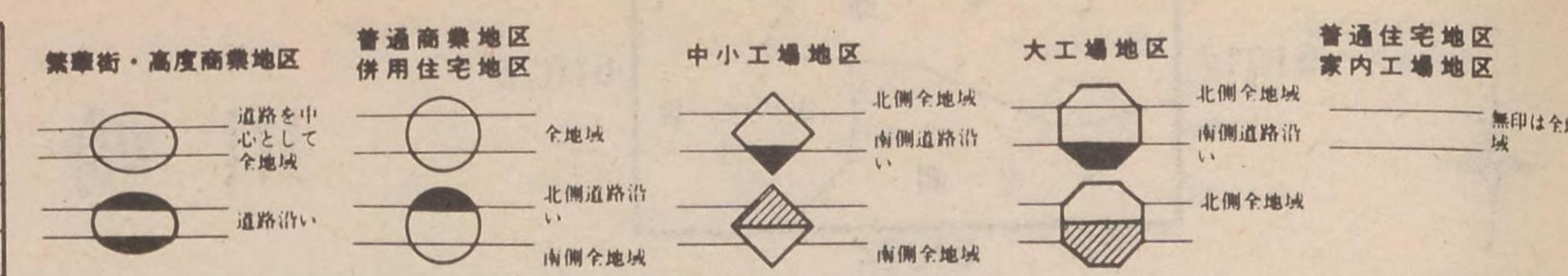

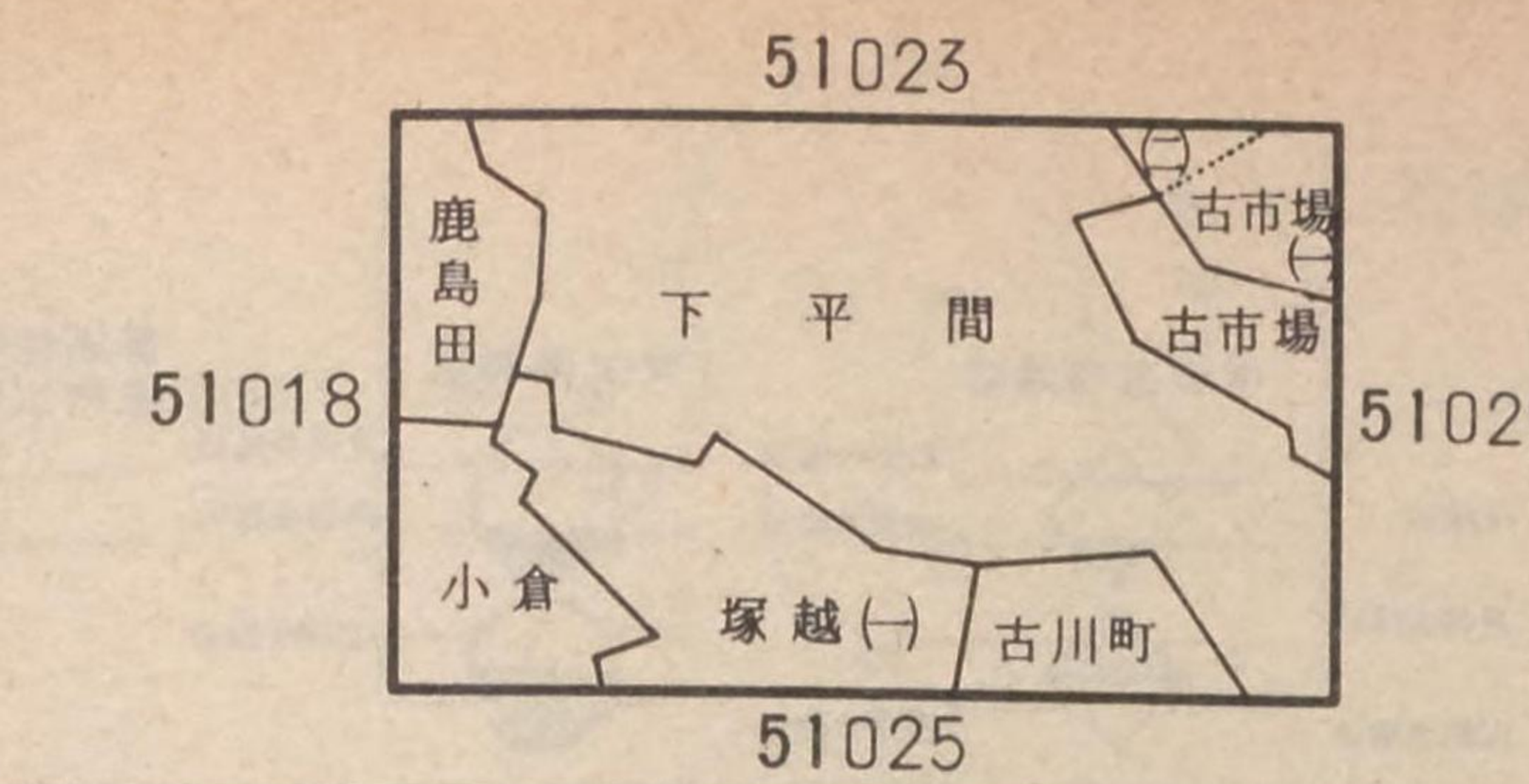

川崎南

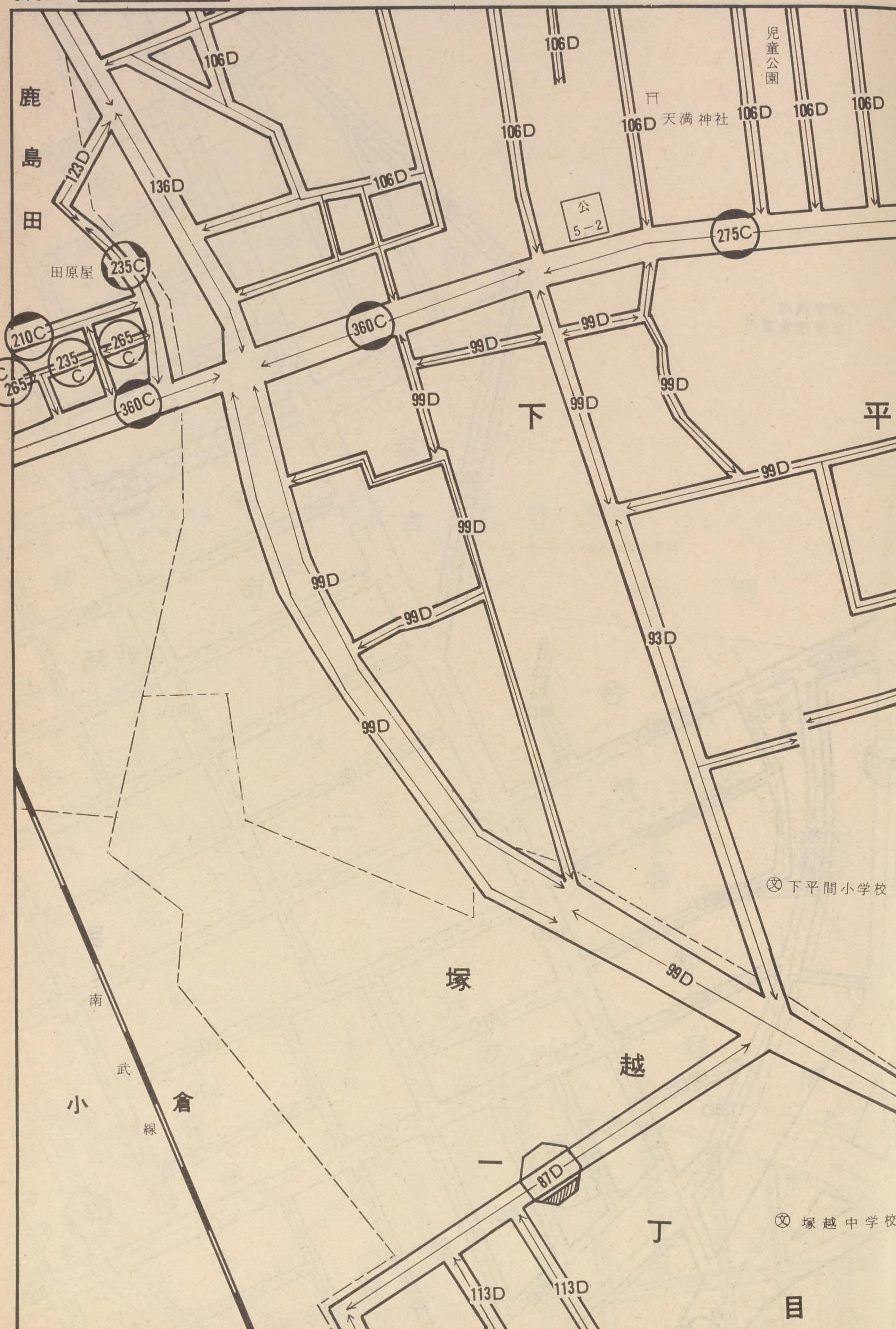

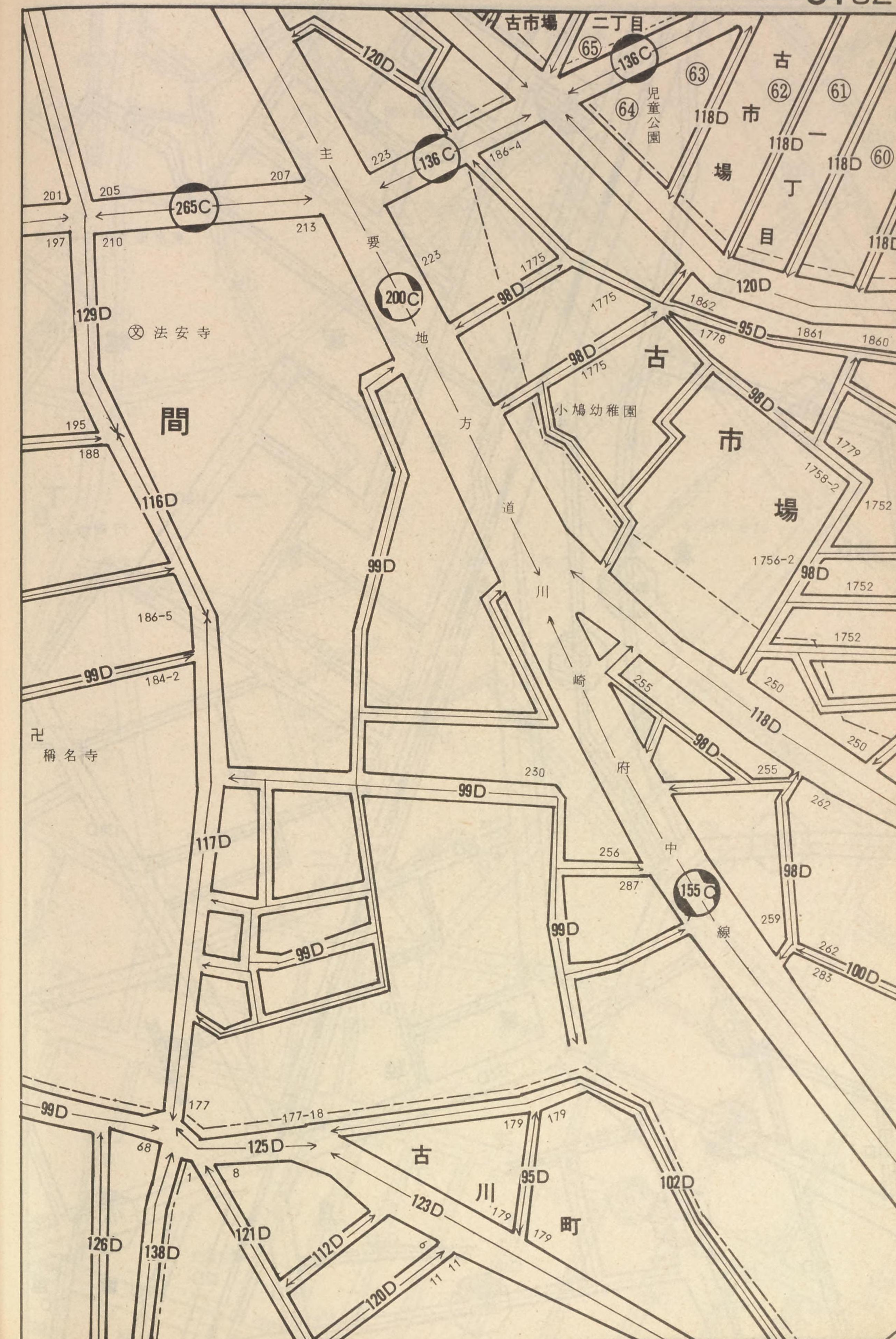

記号	借地権割合	記号	借地権割合
A	90%	E	50%
B	80%	F	40%
C	70%	G	30%
D	60%	H	20%

繁華街・高度商業地区
道路を中心として全地域
道路沿い

普通商業地区 併用住宅地区
全地域
北側道路沿い
南側全地域

中小工場地区
北側全地域
南側道路沿い
南側全地域

大工場地区
北側全地域
南側道路沿い
北側全地域

普通住宅地区 家内工場地区
無印は全地域

51025

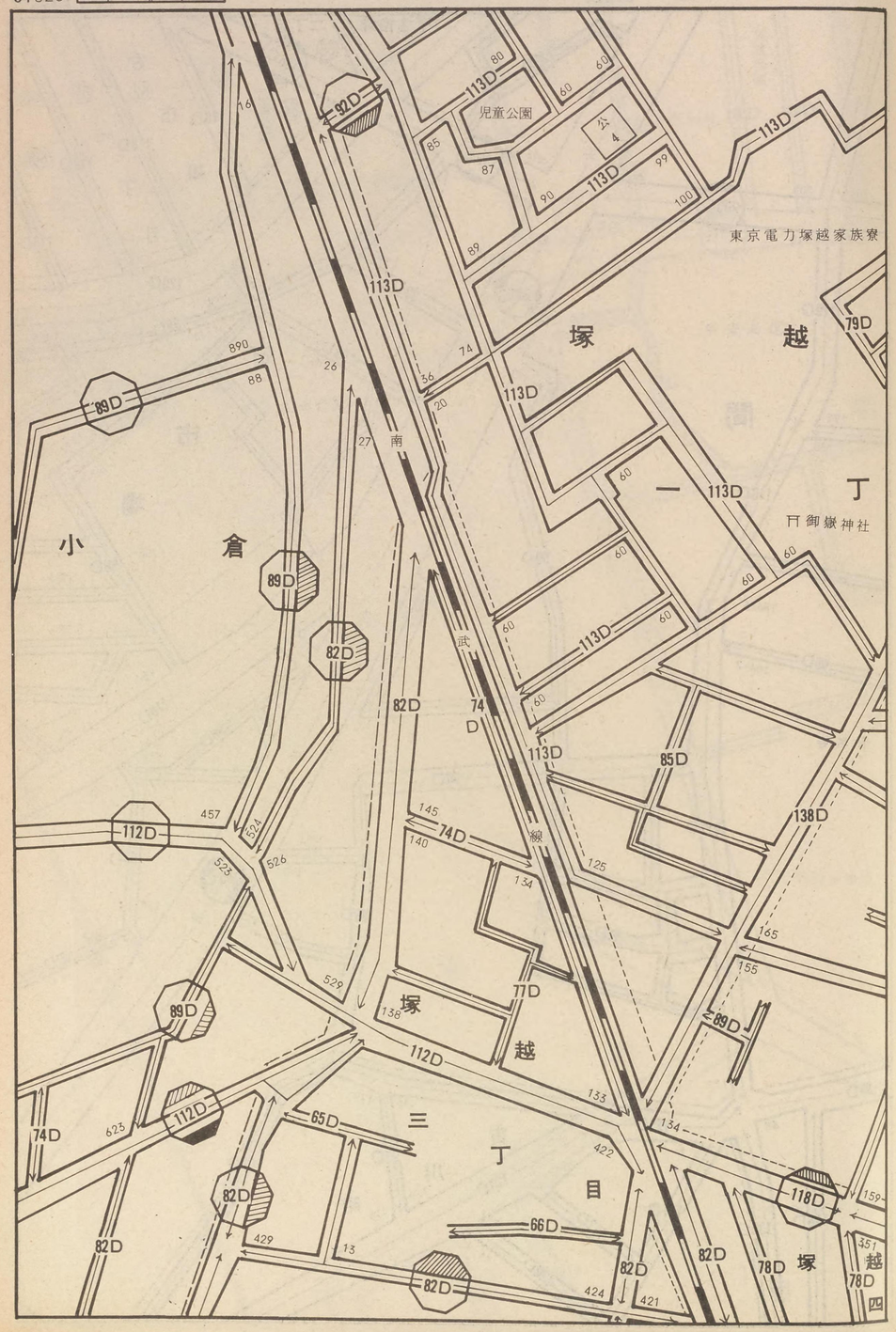

51024
51019
51030
51026
下平間

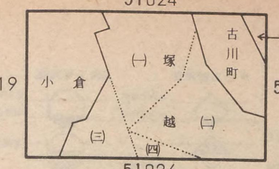

川崎南

51025

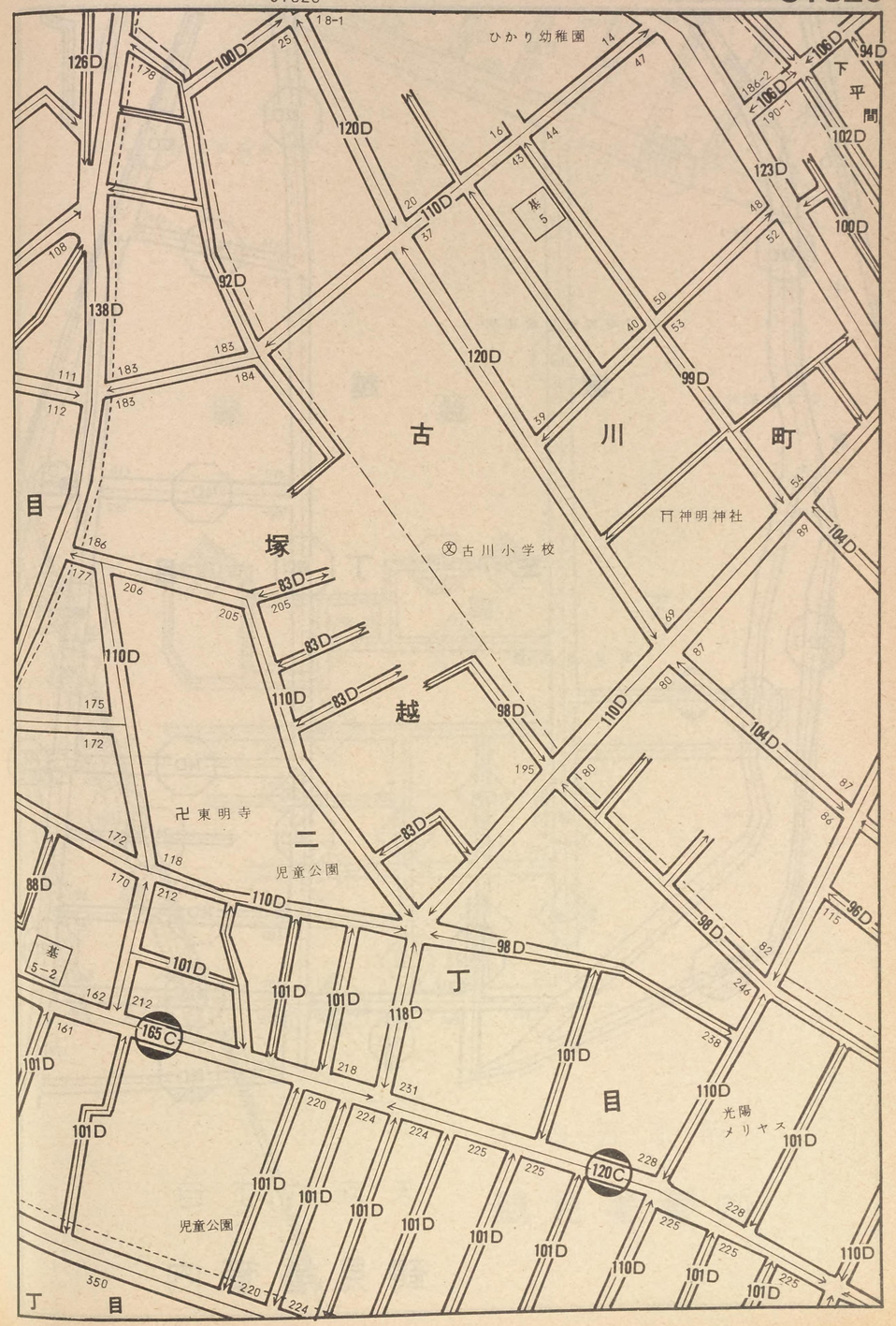

記号	借地権割合	記号	借地権割合
A	90%	E	50%
B	80%	F	40%
C	70%	G	30%
D	60%	H	20%

繁華街・高度商業地区
道路を中心として全地域
道路沿い

普通商業地区
併用住宅地区
全地域
北側道路沿い
南側全地域

中小工場地区
北側全地域
南側道路沿い
南側全地域

大工場地区
北側全地域
南側道路沿い
北側全地域

普通住宅地区
家内工場地区
無印は全地域

51026

538 433 82D 474-2 82D 小 倉 540 474 82D 74D 520 96D 471 501 74D 499 472 948 74D 74D 82D 82D 414 416 74D 410 410 74D 410 410 74D 80D 389 392 89D 89D 386 393 74D 74D 380 380 74D 103D 380 380 74D 380 380 380 380 74D 103D 380 373 74D 375 376 89D 375

尼崎製罐川崎工場

塚 越

三 丁 目

東洋通信機

矢向六丁目

鶴見署管内

51025

51020 塚 越 (一) (二) (三) (四) 小 倉 51031

川崎南

51026

古河鋳造 101D 101D 225 255 塚 110D 101D 越 101D 255-49 260 二 丁 目 101D 255 255 127D 255 260 101D

塚 越

89D

日本酸素川崎工場

363 68D 363 68D 68D 児童公園 四 68D 363 363 328 68D 328 328 80D 333 333 397 80D 南 武 線 369 103D 80D 84D 89D 333 80D 103D 80D 84D 89D 84D 99D 314 373 367 120D 336 336

丁 目

矢向五丁目

鶴見署管内

記号	借地権割合	記号	借地権割合
A	90%	E	50%
B	80%	F	40%
C	70%	G	30%
D	60%	H	20%

繁華街・高度商業地区
道路を中心として全地域
道路沿い

普通商業地区
併用住宅地区
全地域
北側道路沿い
南側全地域

中小工場地区
北側全地域
南側道路沿い
南側全地域

大工場地区
北側全地域
南側道路沿い
北側全地域

普通住宅地区
家内工場地区
無印は全地域

51027

幸

区

多

96D
85D
古市場
二丁目
96D
96D

51022

(日)
古市場

51028

川崎南

51027

矢口三丁目

摩

川

記号	借地権割合	記号	借地権割合
A	90%	E	50%
B	80%	F	40%
C	70%	G	30%
D	60%	H	20%

繁華街・高度商業地区
道路を中心として全地域
道路沿い

普通商業地区
併用住宅地区
全地域
北側道路沿い
南側全地域

中小工場地区
北側全地域
南側道路沿い
南側全地域

大工場地区
北側全地域
南側道路沿い
北側全地域

普通住宅地区
家内工場地区
無印は全地域

51028

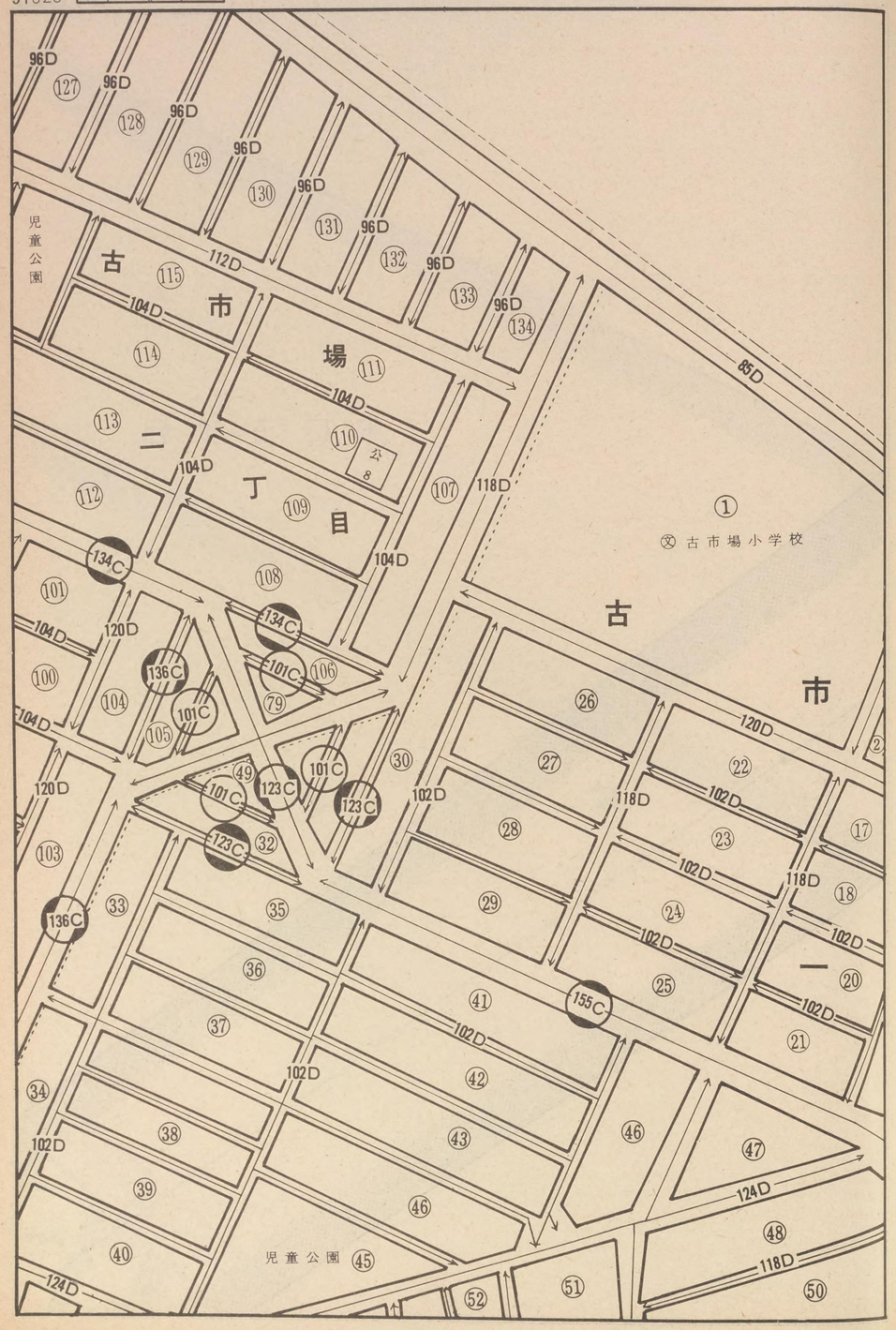

51027
51023
古 市 場
(二)
(一)
51037
東古市場
51029

川崎南

51028

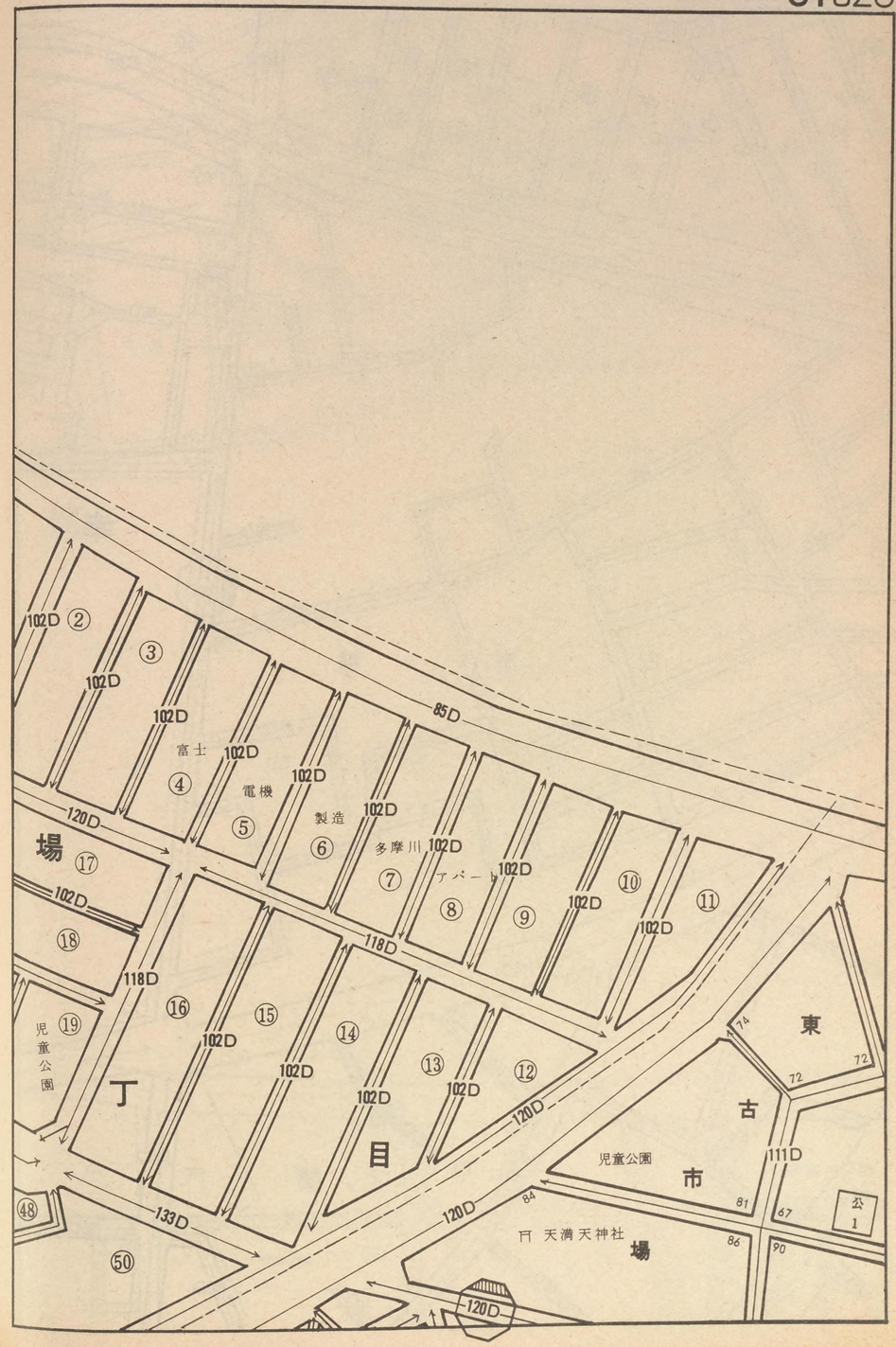

記号	借地権割合	記号	借地権割合
A	90%	E	50%
B	80%	F	40%
C	70%	G	30%
D	60%	H	20%

繁華街・高度商業地区
道路を中心として全地域
道路沿い

普通商業地区
併用住宅地区
全地域
北側道路沿い
南側全地域

中小工場地区
北側全地域
南側道路沿い
南側全地域

大工場地区
北側全地域
南側道路沿い
北側全地域

普通住宅地区
家内工場地区
無印は全地域

51029

古市場一丁目
明治製糖古市場社宅
県営住宅
古市場
下平間
幸区

51028
51024
51038
51030

古市場(一)
東古市場
古市場
小向東芝町
下平間
小向西町(三)
(一)

川崎南

51029

東古市場
市営古市場アパート
東京芝浦電気小向工場
小向東芝町
小向西町一丁目
児童公園
三丁目

記号	借地権割合	記号	借地権割合
A	90%	E	50%
B	80%	F	40%
C	70%	G	30%
D	60%	H	20%

繁華街・高度商業地区
道路を中心として全地域
道路沿い

普通商業地区
併用住宅地区
全地域
北側道路沿い
南側全地域

中小工場地区
北側全地域
南側道路沿い
北側全地域
南側全地域

大工場地区
北側全地域
南側道路沿い
北側全地域

普通住宅地区
家内工場地区
無印は全地域

51030

下平間
小
古川町
戸手本町一丁目
戸手本町二丁目
塚越二丁目
日本運送
関東自動車競技会横浜支所
市古川保育園

51029
51025
51039
51031

川崎南

51030

向西町三丁目
小向西町一丁目
小向西町二丁目
四丁目
児童公園
西御幸小学校
戸手町一丁目
市幸土木事務所
本町
丁目
幸区役所
紺屋町
みのり幼稚園

記号	借地権割合	記号	借地権割合
A	90%	E	50%
B	80%	F	40%
C	70%	G	30%
D	60%	H	20%

繁華街・高度商業地区
普通商業地区 併用住宅地区
中小工場地区
大工場地区
普通住宅地区 家内工場地区

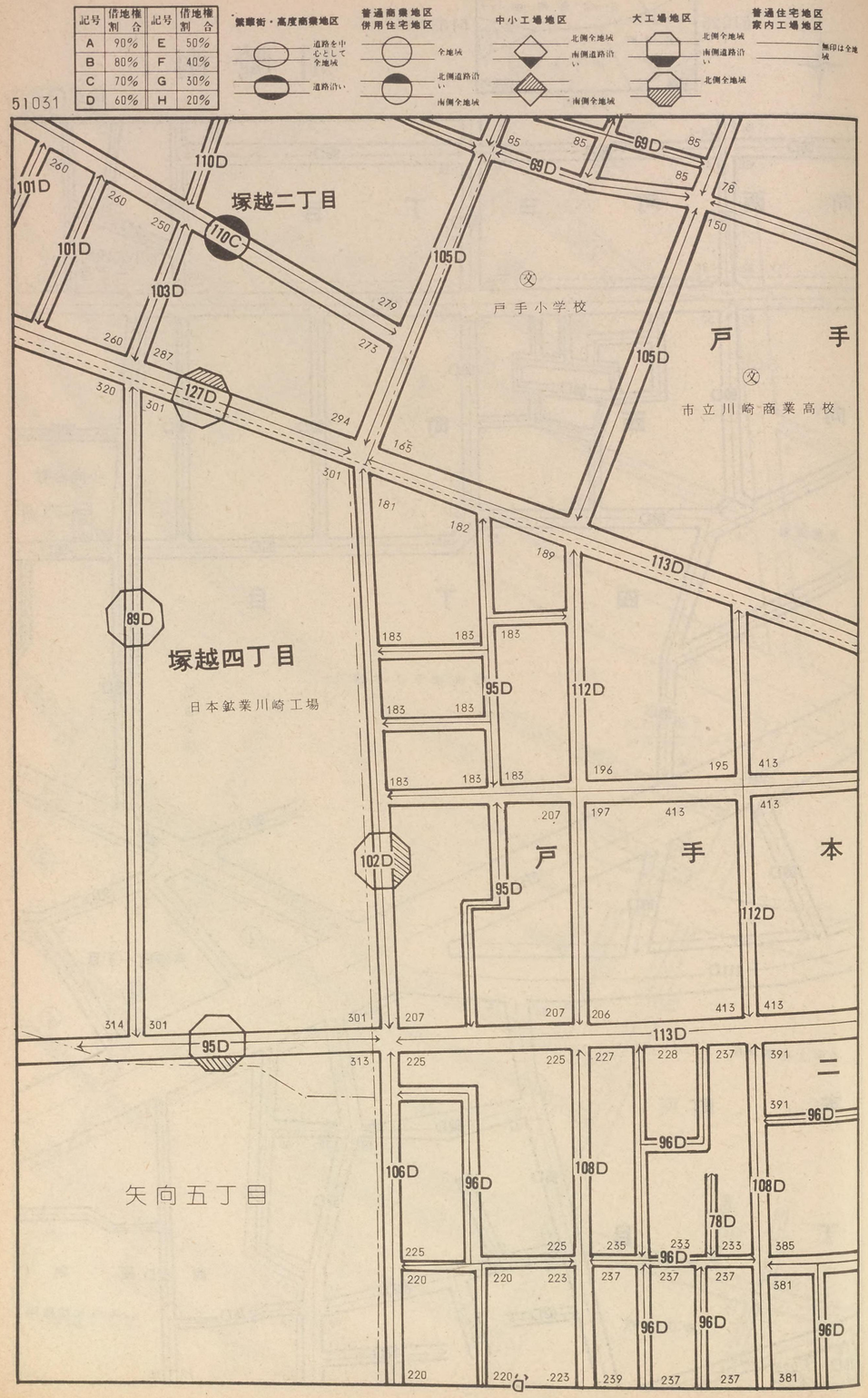

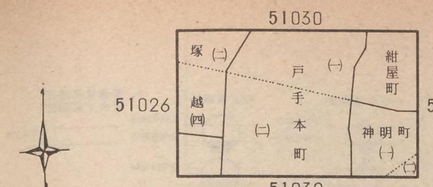

川崎南

51031

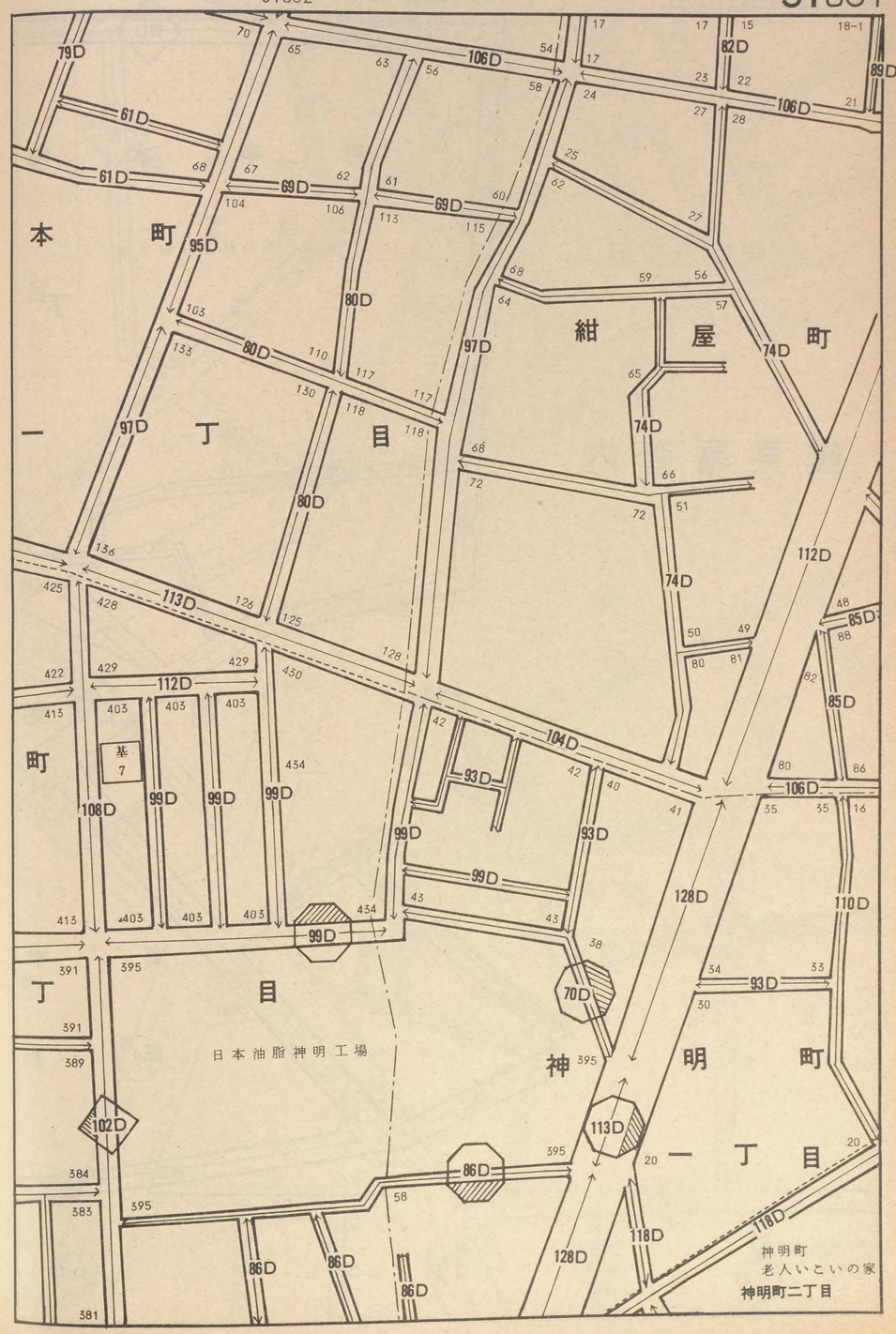

記号	借地権割合	記号	借地権割合
A	90%	E	50%
B	80%	F	40%
C	70%	G	30%
D	60%	H	20%

繁華街・高度商業地区
道路を中心として全地域
道路沿い

普通商業地区
併用住宅地区
全地域
北側道路沿い
南側全地域

中小工場地区
北側全地域
南側道路沿い
南側全地域

大工場地区
北側全地域
南側道路沿い
北側全地域

普通住宅地区
家内工場地区
無印は全地域

51032

矢向五丁目

鶴見署管内

矢向四丁目

戸手本町二丁目

池貝鉄工神明工場

南幸三丁目

97D 100D 83D 76D 105D 118D 88D 85D 87D 96D

51031

51041

51033

川崎南

51032

神明町一丁目

神明町二丁目

都町

南幸町(二)

戸手本町(二)

神明町(一)(二)

国道一号(第二京浜国道)

児童公園

南幸町二丁目

南幸町一丁目

95D 86D 128D 118D 116D 105D 134D 127D 122D 80D 107D 103D 112D 96D 122C 160C 136C 155C 102C 93D

記号	借地権割合	記号	借地権割合
A	90%	E	50%
B	80%	F	40%
C	70%	G	30%
D	60%	H	20%

繁華街・高度商業地区
道路を中心として全地域
道路沿い

普通商業地区
併用住宅地区
全地域
北側道路沿い
南側全地域

中小工場地区
北側全地域
南側道路沿い
南側全地域

大工場地区
北側全地域
南側道路沿い
北側全地域

普通住宅地区
家内工場地区
無印は全地域

51033

市中央卸売市場

矢向四丁目

南幸

鶴見署管内

三

尻手三丁目

尻手駅

南部線

83D 143 134 76 81D 136C 83D 133 78 127 99D 79 126 129 125 123 122 127-1 90D 81D 101D 125 125 112 113-3 117 118 119 93 117 90 87 124 116 175C 109 225C 107-3 104 124 10 101D 99-1 135C 190C 44 97 51 51 105D 52 52-5 109D 55-1 57 92D 76D 59 58 60 61-1

51032

南幸町(二)

(三)

柳町

51042

51034

川崎南

51033

70-4 93D 40 39 42-2 39 33 68 102C 5 102C 93D 7 7 76 46 102C 74 73 47 68 93D 43 30 30 8 8 基4 南 66 66 44 44 29 29 28 28 幸 町 93D 95D 93D 155C 102C 63 47 47 26 101D 26 11 11 103D 72 50 102C 町 54 62 62 47 47 25 14 12 12 70 70 89D 二 丁 95D 目 95D 95D 95D 95D 丁 59 89D 目 56 56 56 54 19 19 19 18 62 59 県道川崎町田線 165C 175C 6 30 7 7 6 6 5 5 4 4 3 18 15 15 101D 14. 14 25 柳 町 28 28 29 29 27 92D 101D 92D 101D 31 36-1 101D 50 50 50 35 48 35 47 47 26 26 39-20 105D 69-1 70-4 東京電力川崎変電所 76D 東京芝浦電気柳町工場 70-4

記号	借地権割合	記号	借地権割合
A	90%	E	50%
B	80%	F	40%
C	70%	G	30%
D	60%	H	20%

繁華街・高度商業地区
道路を中心として全地域
道路沿い

普通商業地区
併用住宅地区
全地域
北側道路沿い
南側全地域

中小工場地区
北側全地域
南側道路沿い
南側全地域

大工場地区
北側全地域
南側道路沿い
北側全地域

普通住宅地区
家内工場地区
無印は全地域

51034

61-1
92D
60
76D
78D
68-4
88-1

尻手三丁目

国道（第2京浜国道）

号

南武線

武蔵

尻手二丁目

鶴見署管内

尻手一丁目

51033
51043
51035

柳町
堤根

川崎南

51034

幸区
柳町
76D
南武線
72D
東洋鋼管工業
堤根
堤根清掃作業場

記号	借地権割合	記号	借地権割合
A	90%	E	50%
B	80%	F	40%
C	70%	G	30%
D	60%	H	20%

繁華街・高度商業地区
道路を中心として全地域
道路沿い

普通商業地区
併用住宅地区
全地域
北側道路沿い
南側全地域

中小工場地区
北側全地域
南側道路沿い
南側全地域

大工場地区
北側全地域
南側道路沿い
北側全地域

普通住宅地区
家内工場地区
無印は全地域

51035

尻手二丁目

尻手一丁目

鶴見署管内

元宮一丁目

51034

堤根

下並木

51044

池田(一)

51036

川崎南

51035

堤根

下並木

川崎自動車教習所

川崎中学校

東海道本線

横須賀線

塩浜操間貨物線

市場上町

鶴見署管内

池田一丁目

66 73-2 72D 82 13-1 88D 112-6 112-1 40-7 40-4 76D 85-2 82-2 82-1 95D 46-1 57 91D 58-5 121D 64-1 65-1 71-11 72-1 73-1 85D 70-3 66-1 86D 89D 87D

記号	借地権割合	記号	借地権割合
A	90%	E	50%
B	80%	F	40%
C	70%	G	30%
D	60%	H	20%

繁華街・高度商業地区
道路を中心として全地域
道路沿い

普通商業地区
併用住宅地区
全地域
北側道路沿い
南側全地域

中小工場地区
北側全地域
南側道路沿い
南側全地域

大工場地区
北側全地域
南側道路沿い
北側全地域

普通住宅地区
家内工場地区
無印は全地域

51036

市場東中町

51035

池田(一)(二)

51045

川崎南

51036

池

田

一

丁

目

①

②

池田二丁目

京浜急行電鉄

国道15号

(第一京浜国道)

市場大和町

平安町

鶴見署管内

86 92D 101 116-10 91D 102-3 121-1 122-1 90D 115 87D 118-9 132-1 96D 126 119C 92D 133-1 98D 127

記号	借地権割合	記号	借地権割合
A	90%	E	50%
B	80%	F	40%
C	70%	G	30%
D	60%	H	20%

繁華街・高度商業地区
道路を中心として全地域
道路沿い

普通商業地区
併用住宅地区
全地域
北側道路沿い
南側全地域

中小工場地区
北側全地域
南側道路沿い
南側全地域

大工場地区
北側全地域
南側道路沿い
北側全地域

普通住宅地区
家内工場地区
無印は全地域

51037

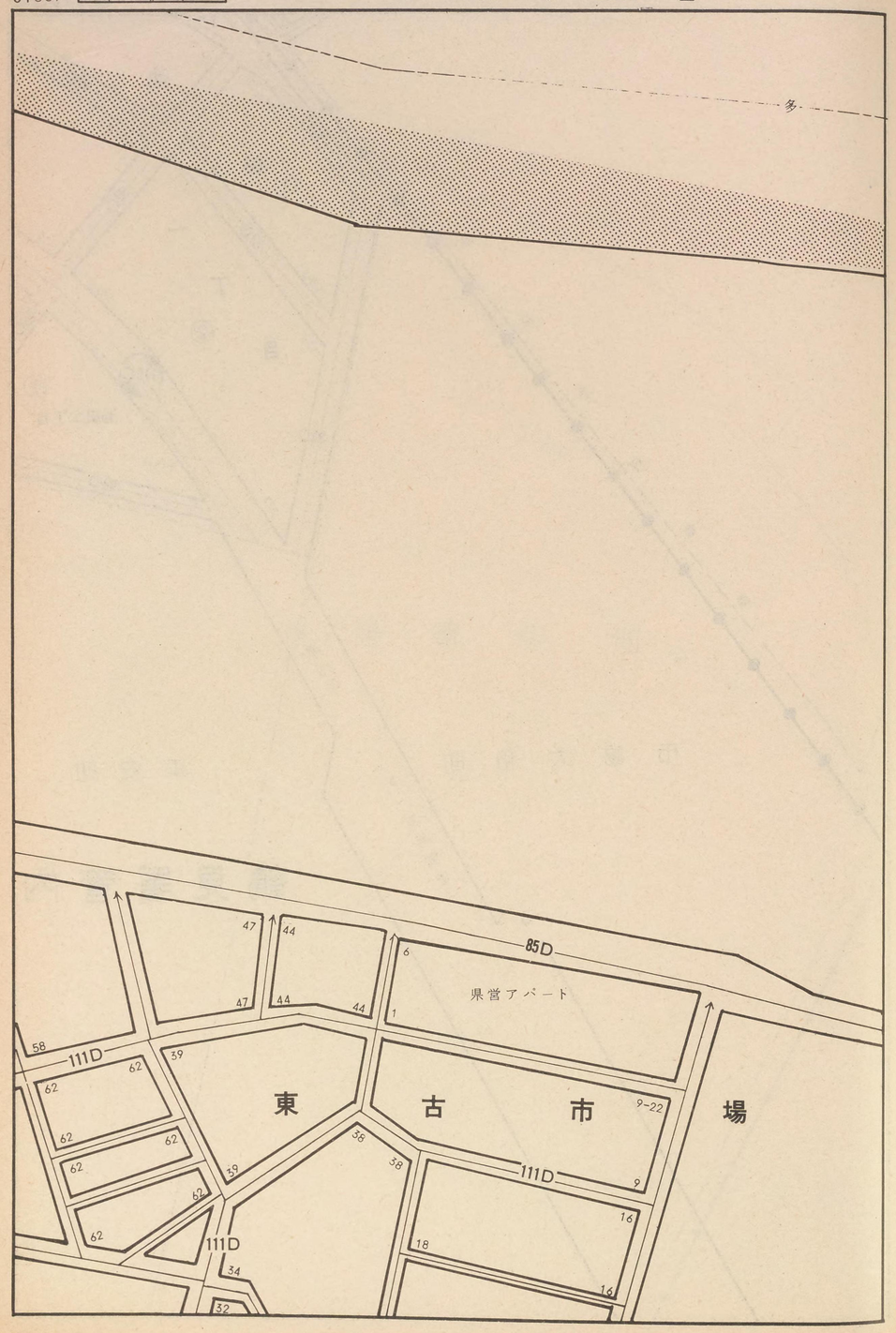

51028
東古市場
小向仲野町
51038

川崎南

51037

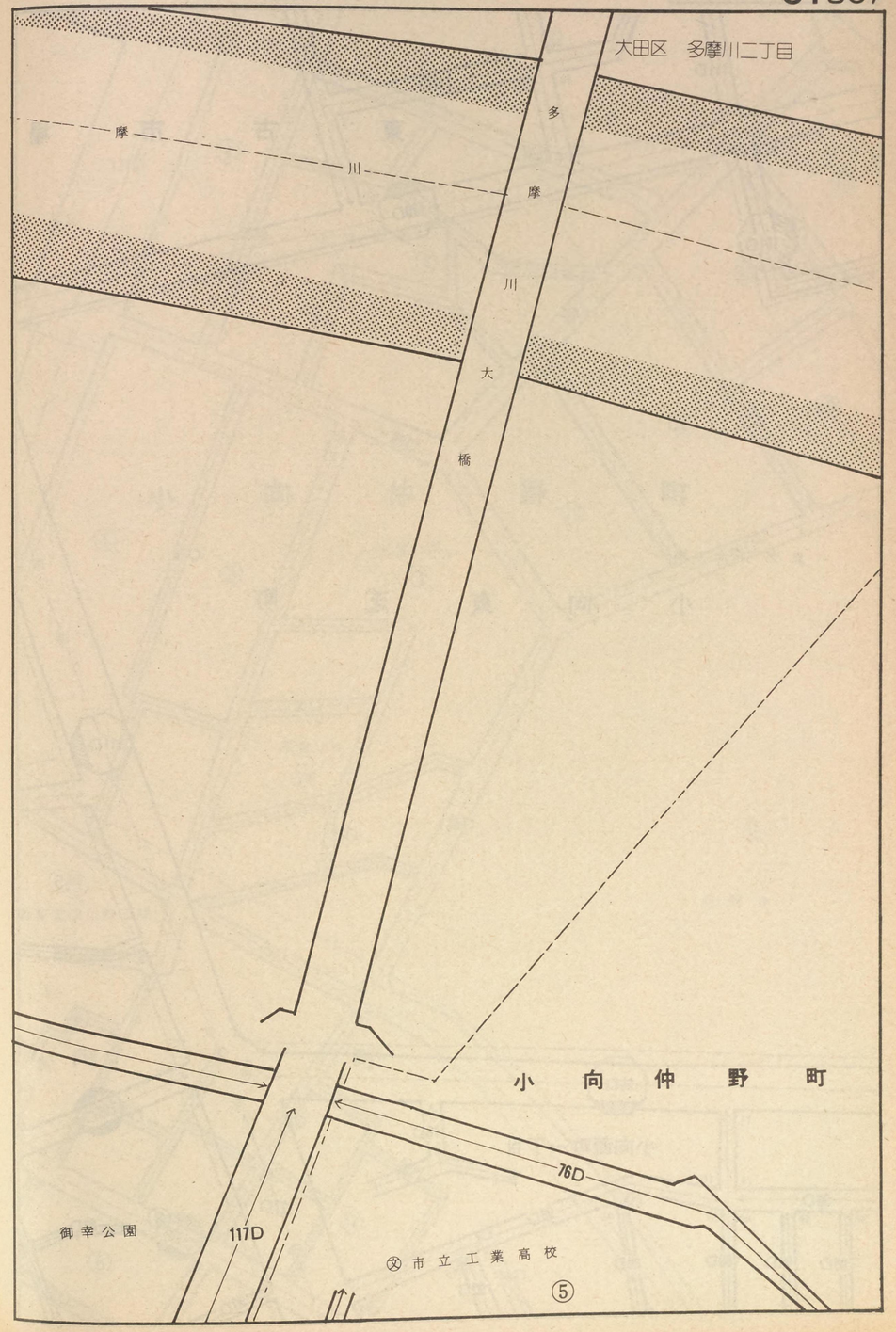

記号	借地権割合	記号	借地権割合
A	90%	E	50%
B	80%	F	40%
C	70%	G	30%
D	60%	H	20%

繁華街・高度商業地区
道路を中心として全地域
道路沿い

普通商業地区
併用住宅地区
全地域
北側道路沿い
南側全地域

中小工場地区
北側全地域
南側道路沿い
南側全地域

大工場地区
北側全地域
南側道路沿い
北側全地域

普通住宅地区
家内工場地区
無印は全地域

51038

東古市場

111D 111D 120D 101D 96D

東芝小向工場

小向東芝町

国道一号 第二京浜

111D 155C 127D 83D 92D

小向西町一丁目

96D 96D 96D 88D 88D 88D 88D 92D 76D

51037

東古市場

51029 小向東芝町 小向仲野町 51049

小向西町(一) 小向町

51039

川崎南

51038

117D 95D 95D 95D 95D 95D 98D 98D 95D 95D 95D 89D 95D 98D 89D 92D 92D 92D 83D 94D 165C

市営住宅

児童公園

小向仲野町

児童公園

県営小向アパート

新菱重機川崎工場

小向厨舎

記号	借地権割合	記号	借地権割合
A	90%	E	50%
B	80%	F	40%
C	70%	G	30%
D	60%	H	20%

繁華街・高度商業地区
道路を中心として全地域
道路沿い

普通商業地区
併用住宅地区
全地域
北側道路沿い
南側全地域

中小工場地区
北側全地域
南側道路沿い
南側全地域

大工場地区
北側全地域
南側道路沿い
北側全地域

普通住宅地区
家内工場地区
無印は全地域

51039

小向西町 一丁目
小向西町 二丁目
戸手 一丁目
戸手 二丁目
戸手 三丁目
戸手 四丁目
戸手町
小向
紺屋町
遠藤町
御幸小学校
幸保健所
幸消防署
国道一号
国道二号
京浜

51038
51030
51050
51040
小向西町
小向仲野町
紺屋町
遠藤町

川崎南

51039

小向仲野町
小向町
児童公園
みゆき幼稚園
卍妙光寺
県公社戸手アパート
御幸中学校
幸保健所
幸消防署
多摩川

記号	借地権割合	記号	借地権割合
A	90%	E	50%
B	80%	F	40%
C	70%	G	30%
D	60%	H	20%

繁華街・高度商業地区
道路を中心として全地域
道路沿い

普通商業地区
併用住宅地区
全地域
北側道路沿い
南側全地域

中小工場地区
北側全地域
南側道路沿い
南側全地域

大工場地区
北側全地域
南側道路沿い
北側全地域

普通住宅地区
家内工場地区
無印は全地域

51040

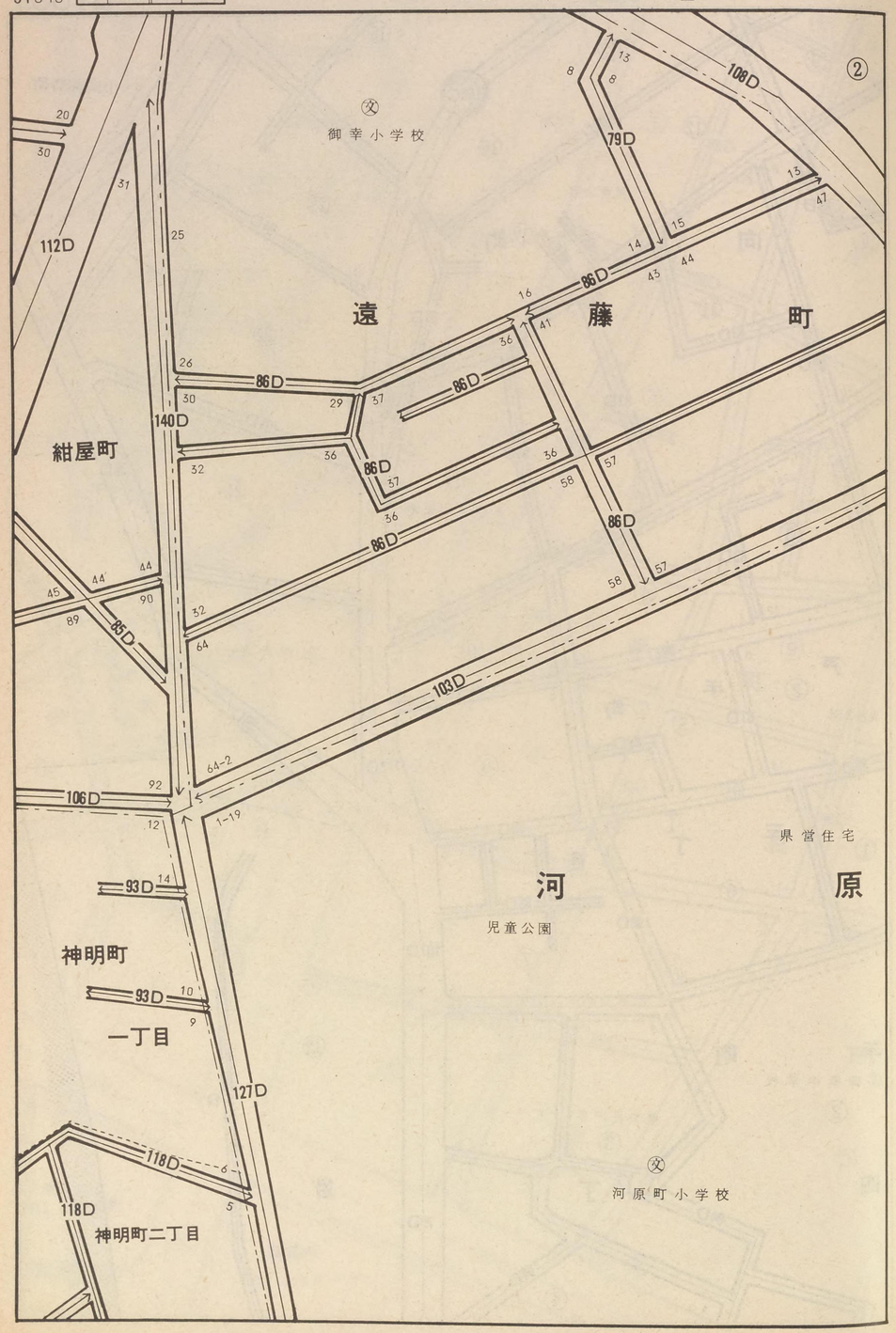

51039
51031
51041

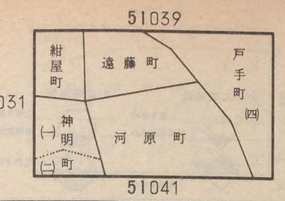

川崎南

51040

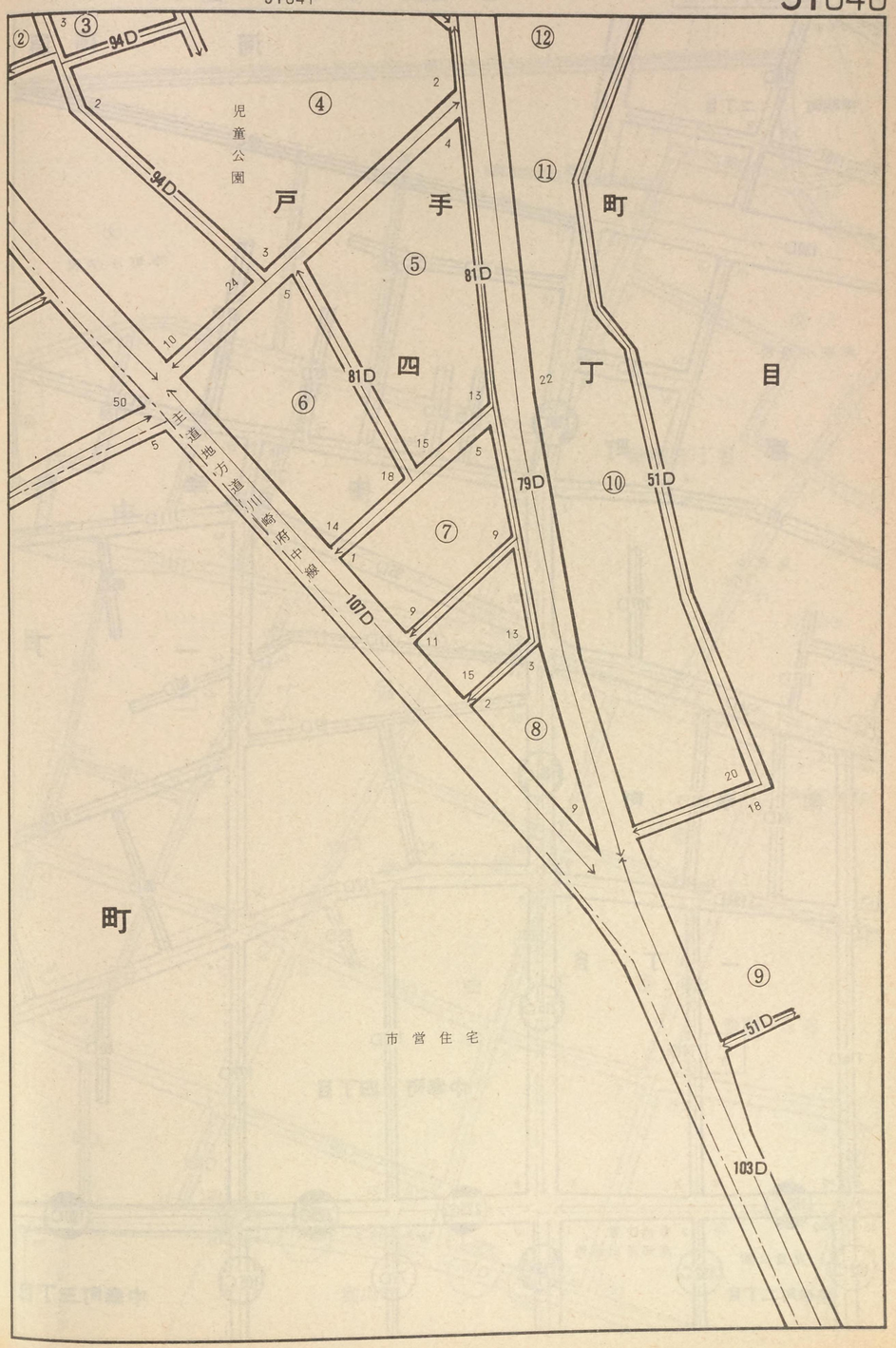

記号	借地権割合	記号	借地権割合
A	90%	E	50%
B	80%	F	40%
C	70%	G	30%
D	60%	H	20%

繁華街・高度商業地区
道路を中心として全地域
道路沿い

普通商業地区
併用住宅地区
全地域
北側道路沿い
南側全地域

中小工場地区
北側全地域
南側道路沿い
南側全地域

大工場地区
北側全地域
南側道路沿い
北側全地域

普通住宅地区
家内工場地区
無印は全地域

51041

河原

神明町 二丁目

都町

南幸町二丁目

一丁目

中幸町 四丁目

中幸町三丁目

幸町

中幸町

河原小学校

幸町小学校

延命寺

児童公園

南河原出張所

幸消防署

118D 127D 88D 130D 73D 87D 92D 107D 134D 95D 97D 111D 85D 90D 117D 84D 102D 114D 112D 127D

130C 160C 215C 165C 225C 102C 79D 105C 190C

51040

51032 51051 51042

神明町 河原町 都町 中幸町 南幸町 幸町 堀川町

川崎南

51041

町 戸手町四丁目

幸町三丁目

中幸町

二丁目

四丁目

幸町

幸町二丁目

幸町一丁目

堀川町

卍円真寺

児童公園

堀川町体育館

88D 85D 107D 79D 111D 94D 90D 108D 103D

150C 137D

記号	借地権割合	記号	借地権割合
A	90%	E	50%
B	80%	F	40%
C	70%	G	30%
D	60%	H	20%

繁華街・高度商業地区
道路を中心として全地域
道路沿い

普通商業地区
併用住宅地区
全地域
北側道路沿い
南側全地域

中小工場地区
北側全地域
南側道路沿い
南側全地域

大工場地区
北側全地域
南側道路沿い
北側全地域

普通住宅地区
家内工場地区
無印は全地域

51042

102C 102C 215C 79D 105C
104C 104C
102C
102C
102C
104C 81D
215C
90D
105C
81D
99D 118C
250C 235C
90D 135C
101C 101C
98D
90D
101D
87D
105D 113C 113D 113C 113C
92D 90D 100D 90D
124D
92D

公 5-1
中幸町四丁目
南河原中学校
南幸町 二丁目
中幸町三丁目
児童公園
柳町
大宮町

51041

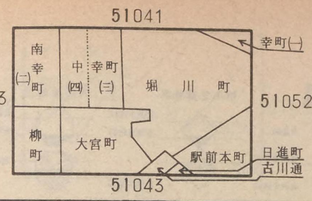

川崎南

51042

137D 150C
幸町一丁目
126C
113D
東京芝浦電気堀川町工場
堀川町
210C 210C
195D
205C
101C
国鉄川崎変電所
川崎区
駅前本町
東海道本線
川崎駅
古川通
日進町
90D 90D 90D

記号	借地権割合	記号	借地権割合
A	90%	E	50%
B	80%	F	40%
C	70%	G	30%
D	60%	H	20%

繁華街・高度商業地区
道路を中心として全地域
道路沿い

普通商業地区 併用住宅地区
全地域
北側道路沿い
南側全地域

中小工場地区
北側全地域
南側道路沿い
南側全地域

大工場地区
北側全地域
南側道路沿い
北側全地域

普通住宅地区 家内工場地区
無印は全地域

51043

東芝学園
大宮④町
柳町
古川通
日進町
堤根
東芝体育館
川崎三菱重工業
東海道本線 横須賀線
京浜東北線
東京
京浜急行
日本電線川崎工場
川崎領和幼稚園
馬島病院
教安寺
小川町
南町
児童公園

51042
51034
51053
51044

川崎南

51043

記号	借地権割合	記号	借地権割合
A	90%	E	50%
B	80%	F	40%
C	70%	G	30%
D	60%	H	20%

繁華街・高度商業地区
普通商業地区 併用住宅地区
中小工場地区
大工場地区
普通住宅地区 家内工場地区

51044

堤根 下並木 日通商事川崎工場 日進町 池田(一) 元木(一) 渡田新町 川崎横浜公害保健センター 川崎小学校 児童公園 県川崎合同庁舎 池田町会館 池田二丁目 八丁畷駅 国道15号(第1京浜国道) 東海道本線 京浜急行線 南町 川崎日進市街地住宅 市日進町保育園 元木一丁目 南町 元 木 二 丁 目 渡田新町二丁目 渡田新町三丁目 渡田山王町 NICハイム 市下水道局第一下水管理事務所 神奈川都市交通

川崎南

51044

記号	借地権割合	記号	借地権割合
A	90%	E	50%
B	80%	F	40%
C	70%	G	30%
D	60%	H	20%

繁華街・高度商業地区
普通商業地区 併用住宅地区
中小工場地区
大工場地区
普通住宅地区 家内工場地区

51045

池田一丁目

池 田 二 丁 目

京町小学校

京 町 一 丁 目

児童公園

神奈川県 失業対策事務所

児童公園

卍光徳寺

平安町一丁目

51044

51036

51055

51046

川崎南

51045

渡田新町 三丁目

児童公園

京町郵便局

栄町 自動制御所

児童公園

渡田山王町

山 王 町

県立川崎高校

ときわ相互銀行

小田一丁目

記号	借地権割合	記号	借地権割合
A	90%	E	50%
B	80%	F	40%
C	70%	G	30%
D	60%	H	20%

繁華街・高度商業地区
道路を中心として全地域
道路沿い

普通商業地区
併用住宅地区
全地域
北側道路沿い
南側全地域

中小工場地区
北側全地域
南側道路沿い
南側全地域

大工場地区
北側全地域
南側道路沿い
北側全地域

普通住宅地区
家内工場地区
無印は全地域

51046

平安町一丁目

鶴見署管内

京町

102D 106D 108D

51045 51056 51047

川崎南

51046

一丁目

116D 106D 105D 103D 85D 155C 185C 99D 129D 112D 83D 79D 146D

三菱化工機京町共同アパート

小田

県警小田独身寮

ゆりかご幼稚園

三井軽金属加工

公11

小田二丁目

京町ポンプ場

東洋製鋼

田島中学校

記号	借地権割合	記号	借地権割合
A	90%	E	50%
B	80%	F	40%
C	70%	G	30%
D	60%	H	20%

繁華街・高度商業地区
道路を中心として全地域
道路沿い

普通商業地区
併用住宅地区
全地域
北側道路沿い
南側全地域

中小工場地区
北側全地域
南側道路沿い
南側全地域

大工場地区
北側全地域
南側道路沿い
北側全地域

普通住宅地区
家内工場地区
無印は全地域

51047

平安町二丁目

鶴見署管内

51046

(二)

小田(一)

四

京町(三)

51057

51048

川崎南

51047

京町二丁目

東京実業鶴見製造所

146D

小田四丁目

93D

140D

日通商事東京段ボール工場

①

京町

三丁目

市営住宅 ⑭

児童公園

京町中学校

⑲

中外倉庫運輸

⑳

日本鋼管京浜製鉄所
平安町アパート

88D

記号	借地権割合	記号	借地権割合
A	90%	E	50%
B	80%	F	40%
C	70%	G	30%
D	60%	H	20%

繁華街・高度商業地区
道路を中心として全地域
道路沿い

普通商業地区
併用住宅地区
全地域
北側道路沿い
南側全地域

中小工場地区
北側全地域
南側道路沿い
南側全地域

大工場地区
北側全地域
南側道路沿い
北側全地域

普通住宅地区
家内工場地区
無印は全地域

51048

51047

京町(三)

51058

川崎南

51048

25

市京町保育園 26

27

京町三丁目

京町ゴルフクラブ 32

28 75D

30 75D

11 7 9 7 1 12 13 2

平安町二丁目

鶴見粉砕工業所

大東町

鶴見署管内

記号	借地権割合	記号	借地権割合
A	90%	E	50%
B	80%	F	40%
C	70%	G	30%
D	60%	H	20%

繁華街・高度商業地区
道路を中心として全地域
道路沿い

普通商業地区
併用住宅地区
全地域
北側道路沿い
南側全地域

中小工場地区
北側全地域
南側道路沿い
南側全地域

大工場地区
北側全地域
南側道路沿い
北側全地域

普通住宅地区
家内工場地区
無印は全地域

51049

川崎市

幸区

川崎競馬練習場

東芝みゆき寮

小向仲野町

小向厩舎

①
⑦
⑨
⑧
⑮

95D
98D
88D
76D

51038

小向仲野町

51050

川崎南

51049

多摩川

西六郷二丁目

記号	借地権割合	記号	借地権割合
A	90%	E	50%
B	80%	F	40%
C	70%	G	30%
D	60%	H	20%

繁華街・高度商業地区
道路を中心として全地域
道路沿い

普通商業地区
併用住宅地区
全地域
北側道路沿い
南側全地域

中小工場地区
北側全地域
南側道路沿い
南側全地域

大工場地区
北側全地域
南側道路沿い
北側全地域

普通住宅地区
家内工場地区
無印は全地域

51050

⑯ 小向仲野町

76D

小向ポンプ場

多

摩

川

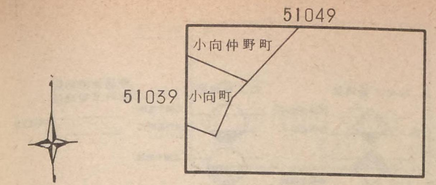

川崎南

51050

西六郷三丁目

西六郷四丁目

記号	借地権割合	記号	借地権割合
A	90%	E	50%
B	80%	F	40%
C	70%	G	30%
D	60%	H	20%

繁華街・高度商業地区
道路を中心として全地域
道路沿い

普通商業地区
併用住宅地区
全地域
北側道路沿い
南側全地域

中小工場地区
北側全地域
南側道路沿い
南側全地域

大工場地区
北側全地域
南側道路沿い
北側全地域

普通住宅地区
家内工場地区
無印は全地域

51051

戸手四丁目

107D 幸町三丁目 79D 15-2 15-1 632-3 593-4 591-1 74D 593-5 639-1 639-3 640-1 585-1 102D 東道大師河原幸線

幸町二丁目 100D 114D 121D 697-1 690-3 696-1 690-8 119D 684-1 677-8 684-4 680-1 693-1 691-1 681-10 679-7 736 740 92D 748-1 89D 131D 主要地方道川崎府中線

明治製菓川崎工場

堀川

明治製菓川崎工場

25-1 116C 24-2

戸手四 51041 51060 51052 幸町 堀川町 駅前本町 本町

川崎南

51051

京浜東北線 京浜東海道本線 多摩川 京浜急行電鉄線 町駅前本町 関東自動車学校 本町一丁目 二丁目 京浜急行大師線 六郷ポンプ場 106C 85D 88D 73D 76D 110C 77D 86D

記号	借地権割合	記号	借地権割合
A	90%	E	50%
B	80%	F	40%
C	70%	G	30%
D	60%	H	20%

繁華街・高度商業地区
普通商業地区 併用住宅地区
中小工場地区
大工場地区
普通住宅地区 家内工場地区

51052

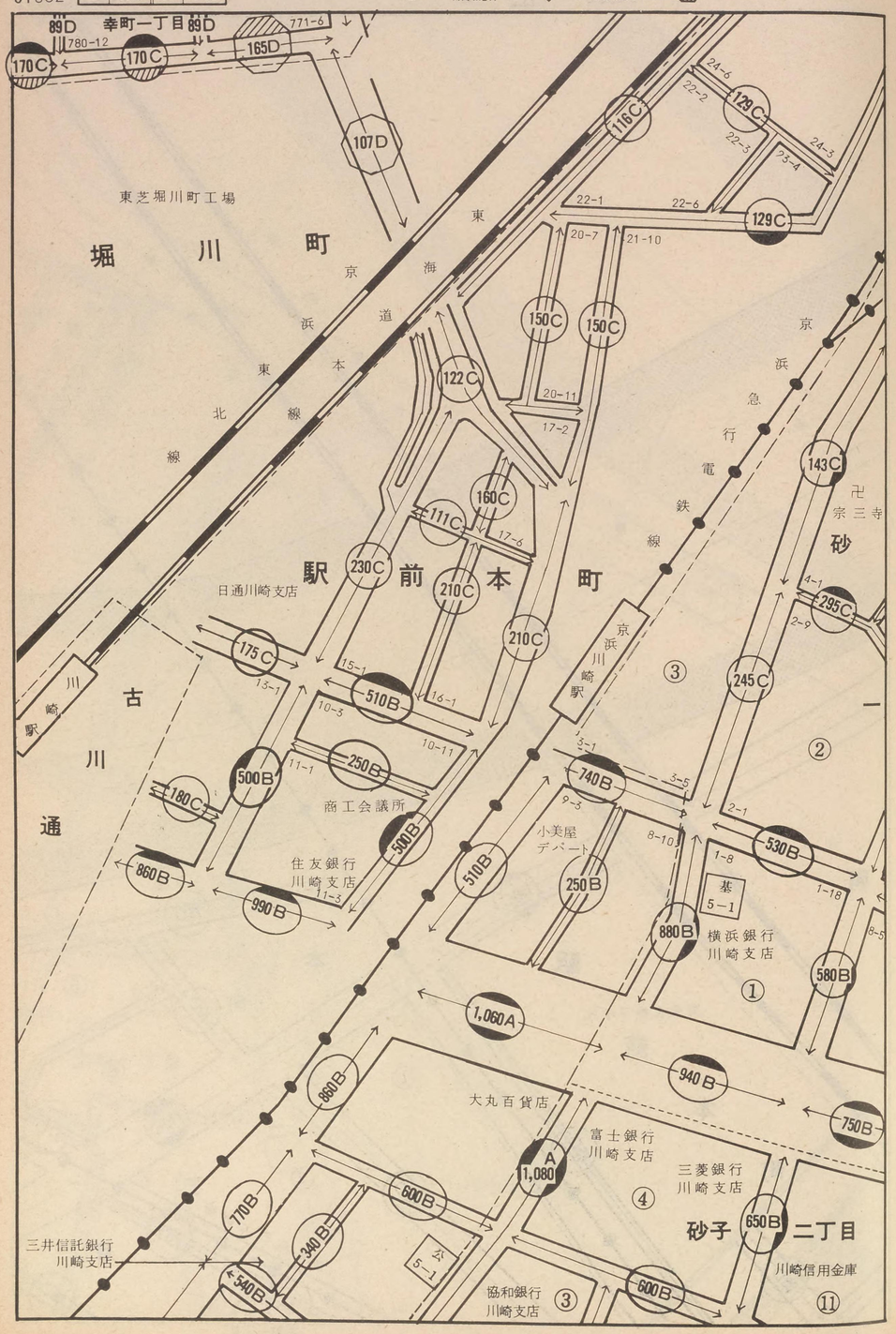

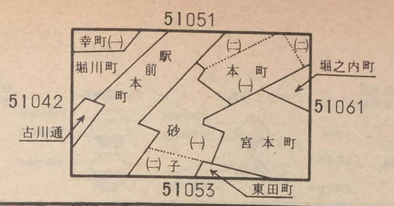

川崎南

51052

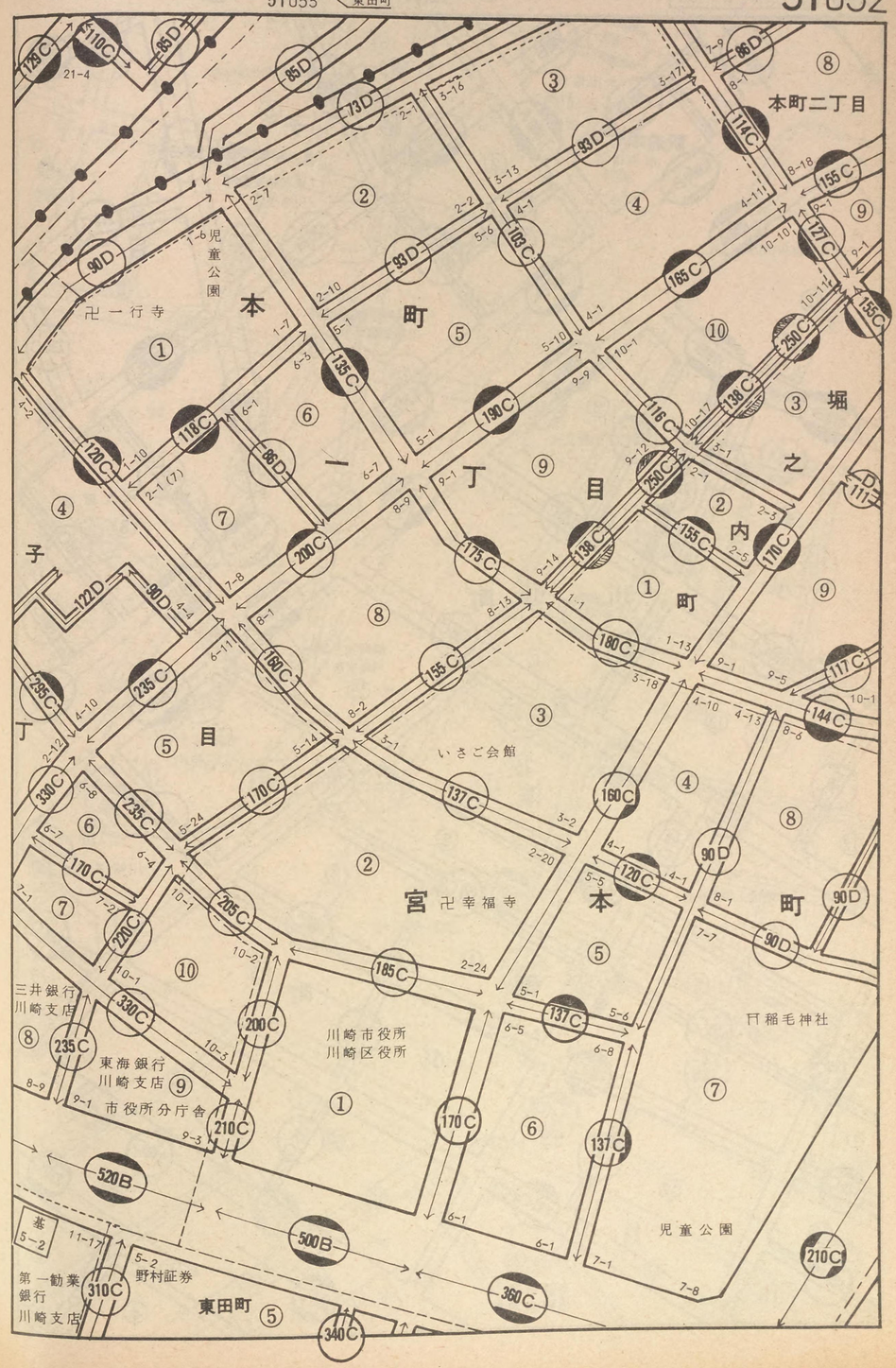

記号	借地権割合	記号	借地権割合
A	90%	E	50%
B	80%	F	40%
C	70%	G	30%
D	60%	H	20%

繁華街・高度商業地区　普通商業地区 併用住宅地区　中小工場地区　大工場地区　普通住宅地区 家内工場地区

51053

駅前本町　中央信託銀行　太田総合病院　さいか屋デパート　砂子二丁目　善光寺関東別院　東京相互銀行 川崎支店　太陽神戸銀行 川崎支店　労働文化センター　山一證券　静岡相互銀行 川崎支店　朝日生命ビル　川崎スカイビル　川崎商工信用組合　市消防局 川崎消防署　ヌマヤ　卍大徳寺　小川町　南町

51052　駅前本町　砂子(二)　東田町　旧前町　小川町　南町　新川通　貝塚(一)　(二)　51043　51062　51054

川崎南

51053

県神奈川労働金庫　大和銀行 川崎支店　川崎電報電話局　川崎南労働基準監督署　東田公園　東田町　埼玉銀行 川崎支店　住友生命 川崎ビル　川崎警察署　新川橋病院　国道15号　第一京浜　貝塚　一丁目　宮前町　新川通

記号	借地権割合	記号	借地権割合
A	90%	E	50%
B	80%	F	40%
C	70%	G	30%
D	60%	H	20%

繁華街・高度商業地区
道路を中心として全地域
道路沿い

普通商業地区 併用住宅地区
全地域
北側道路沿い
南側全地域

中小工場地区
北側全地域
南側道路沿い
南側全地域

大工場地区
北側全地域
南側道路沿い
北側全地域

普通住宅地区 家内工場地区
無印は全地域

51054

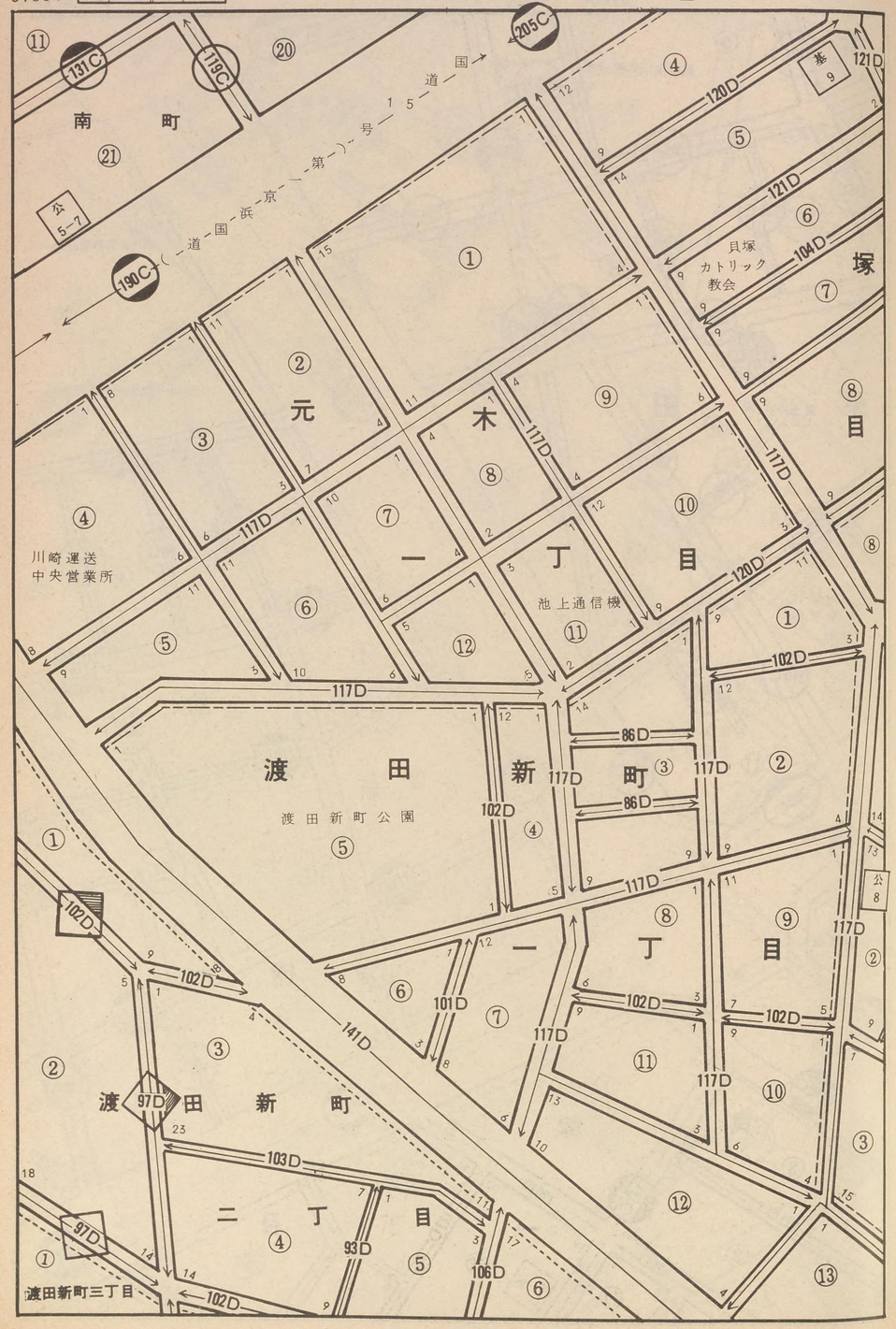

51053

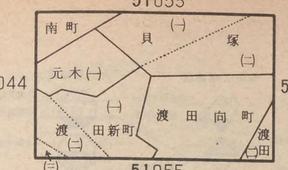

51044　51063

51055

川崎南

51054

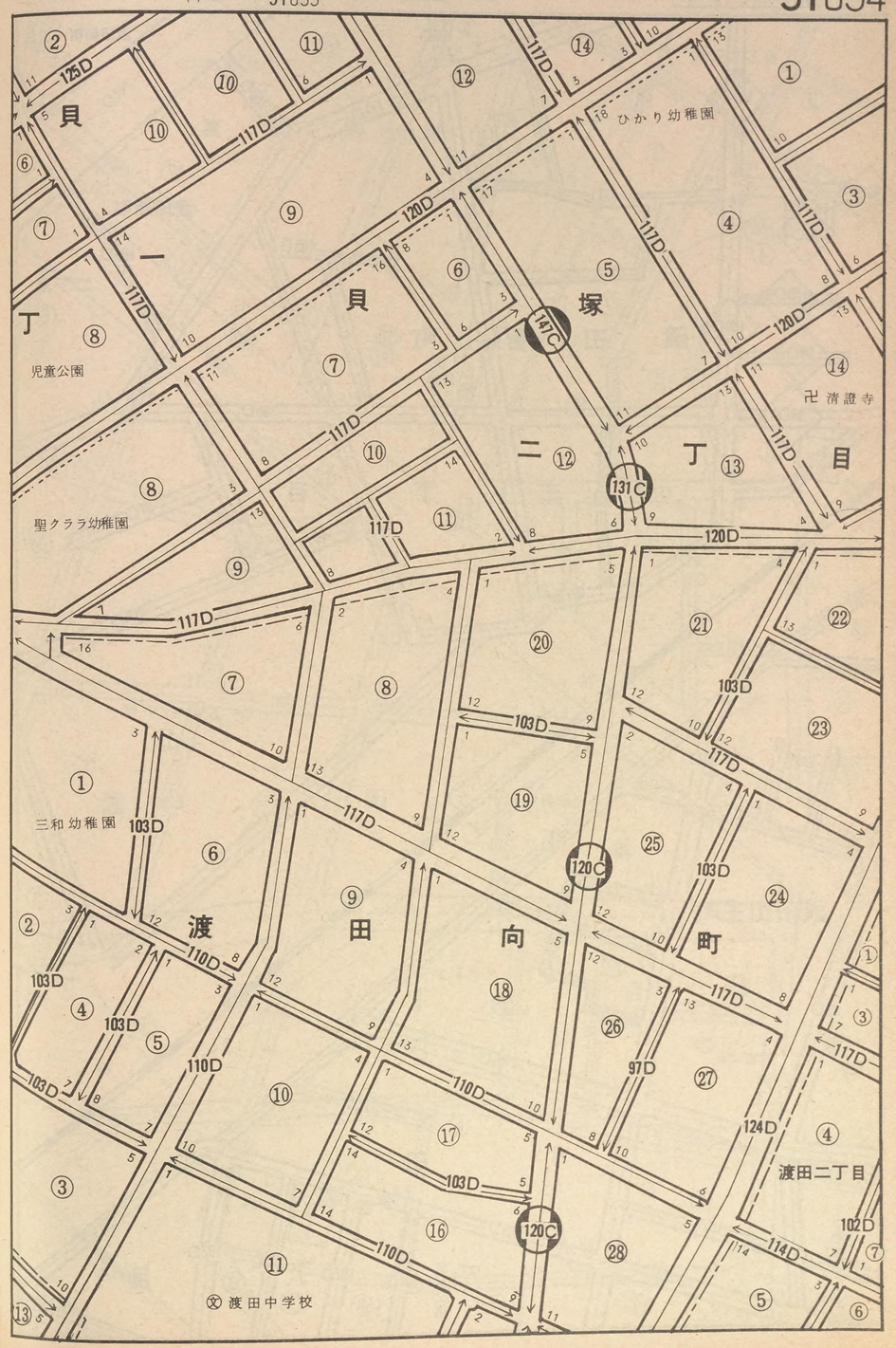

記号	借地権割合	記号	借地権割合
A	90%	E	50%
B	80%	F	40%
C	70%	G	30%
D	60%	H	20%

繁華街・高度商業地区
道路を中心として全地域
道路沿い

普通商業地区 併用住宅地区
全地域
北側道路沿い
南側全地域

中小工場地区
北側全地域
南側道路沿い
南側全地域

大工場地区
北側全地域
南側道路沿い
北側全地域

普通住宅地区 家内工場地区
無印は全地域

51055

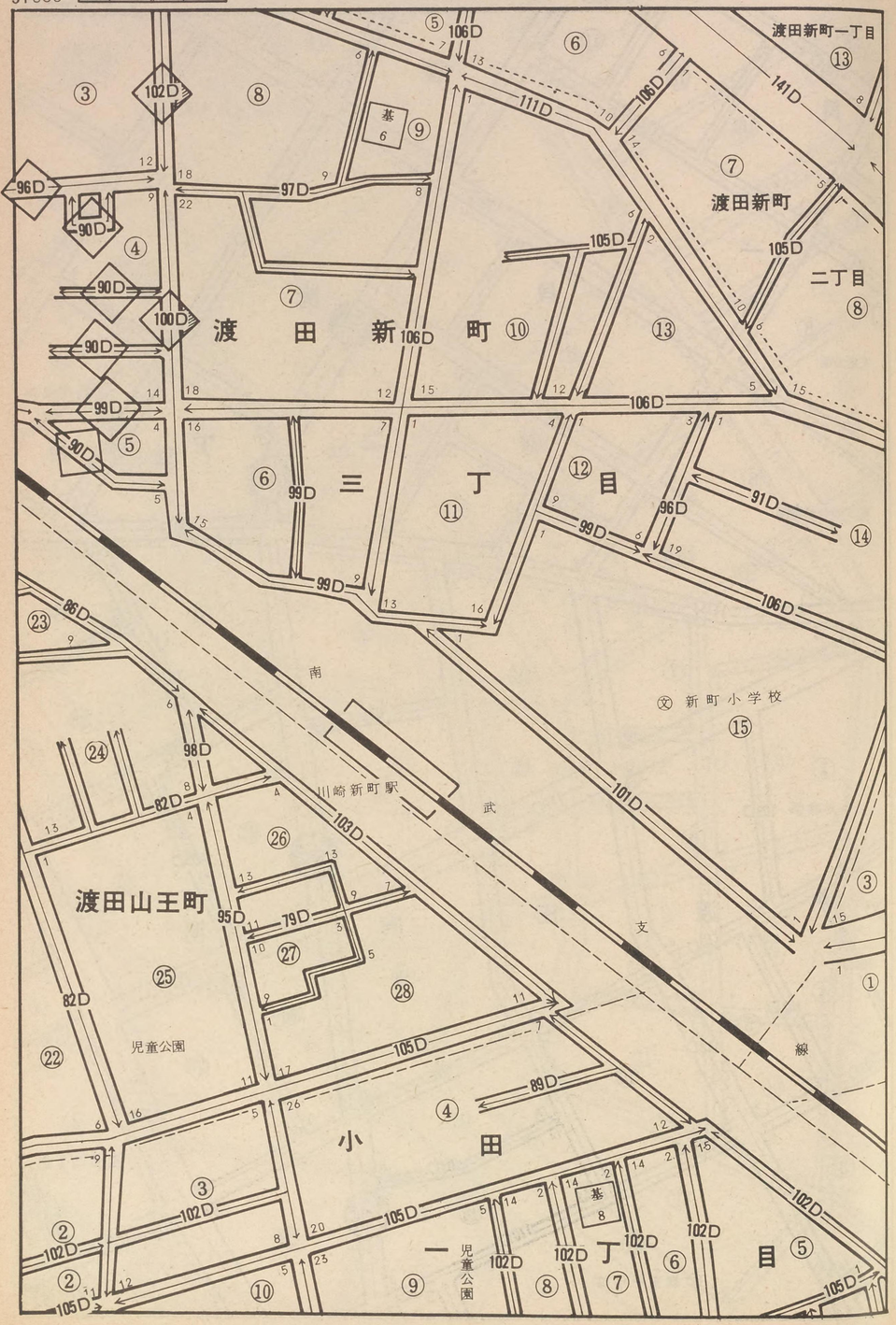

51054
51045
51064
51056

川崎南

51055

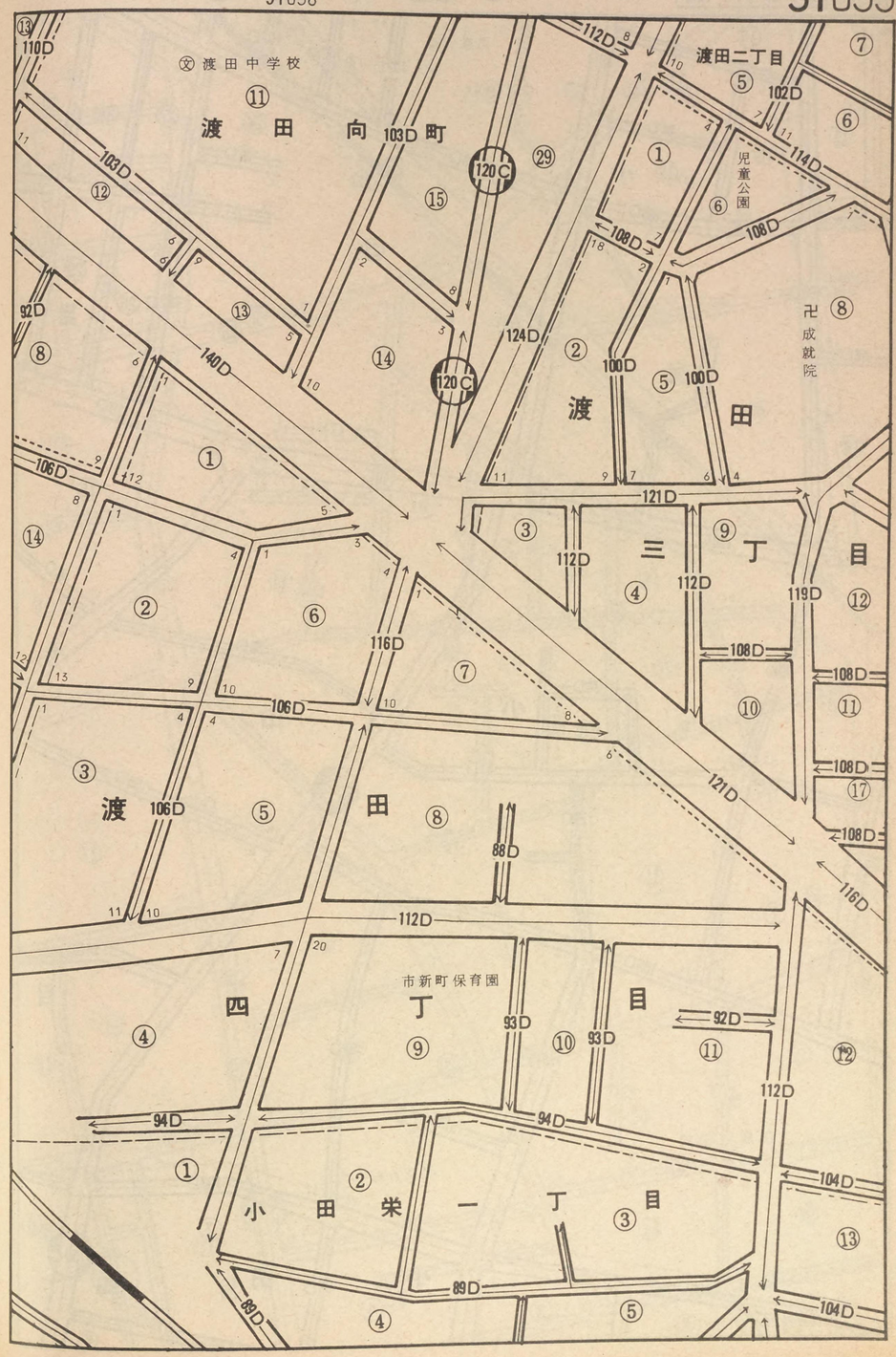

記号	借地権割合	記号	借地権割合
A	90%	E	50%
B	80%	F	40%
C	70%	G	30%
D	60%	H	20%

繁華街・高度商業地区
道路を中心として全地域
道路沿い

普通商業地区
併用住宅地区
全地域
北側道路沿い
南側全地域

中小工場地区
北側全地域
南側道路沿い
南側全地域

大工場地区
北側全地域
南側道路沿い
北側全地域

普通住宅地区
家内工場地区
無印は全地域

51056

児童公園
日枝神社
田島中学校
小田一丁目
小田二丁目
小田三丁目
小田四丁目
小田栄一丁目
小田栄二丁目
小田栄三丁目
小田栄四丁目
小田栄五丁目

51055
51046
51065
51057

川崎南

51056

記号	借地権割合	記号	借地権割合
A	90%	E	50%
B	80%	F	40%
C	70%	G	30%
D	60%	H	20%

繁華街・高度商業地区
道路を中心として全地域
道路沿い

普通商業地区 併用住宅地区
全地域
北側道路沿い
南側全地域

中小工場地区
北側全地域
南側道路沿い
南側全地域

大工場地区
北側全地域
南側道路沿い
北側全地域

普通住宅地区 家内工場地区
無印は全地域

51057

小田球場
小田公園
東電京町家族寮
京町三丁目
小田小学校
小田三丁目
小田一丁目
小田二丁目
小田三丁目
小田四丁目
小田五丁目
小田六丁目
浅田一丁目
浅田二丁目
浅田小学校
川崎信用農協
大平電業社宅
双葉幼稚園

51056
51047
51066
51058

川崎南

51057

記号	借地権割合	記号	借地権割合
A	90%	E	50%
B	80%	F	40%
C	70%	G	30%
D	60%	H	20%

繁華街・高度商業地区
道路を中心として全地域
道路沿い

普通商業地区 併用住宅地区
全地域
北側道路沿い
南側全地域

中小工場地区
北側全地域
南側道路沿い
南側全地域

大工場地区
北側全地域
南側道路沿い
北側全地域

普通住宅地区 家内工場地区
無印は全地域

51058

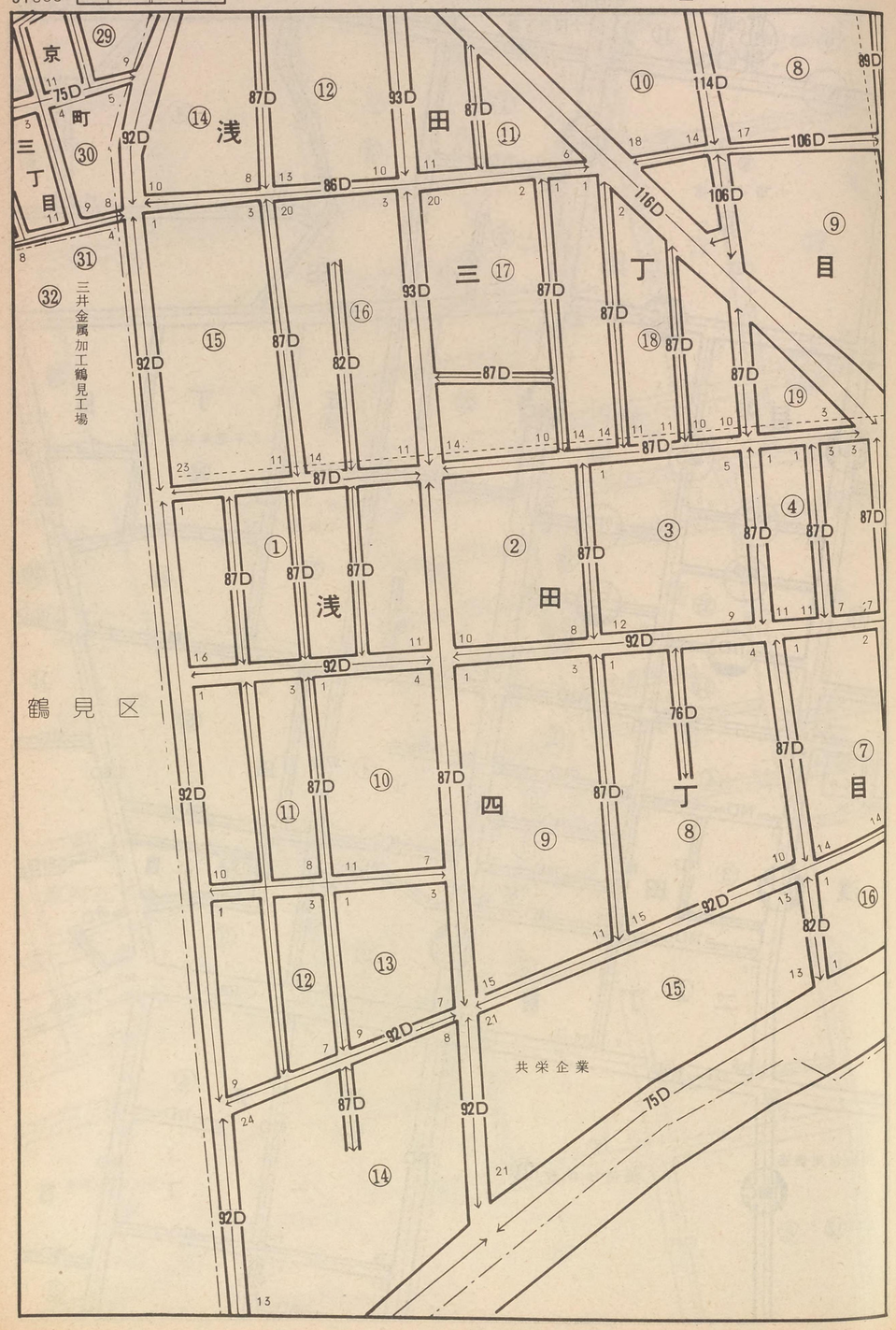

51057

51048

51067

51059

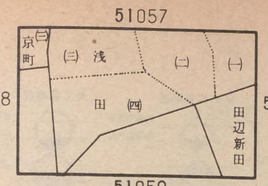

川崎南

51058

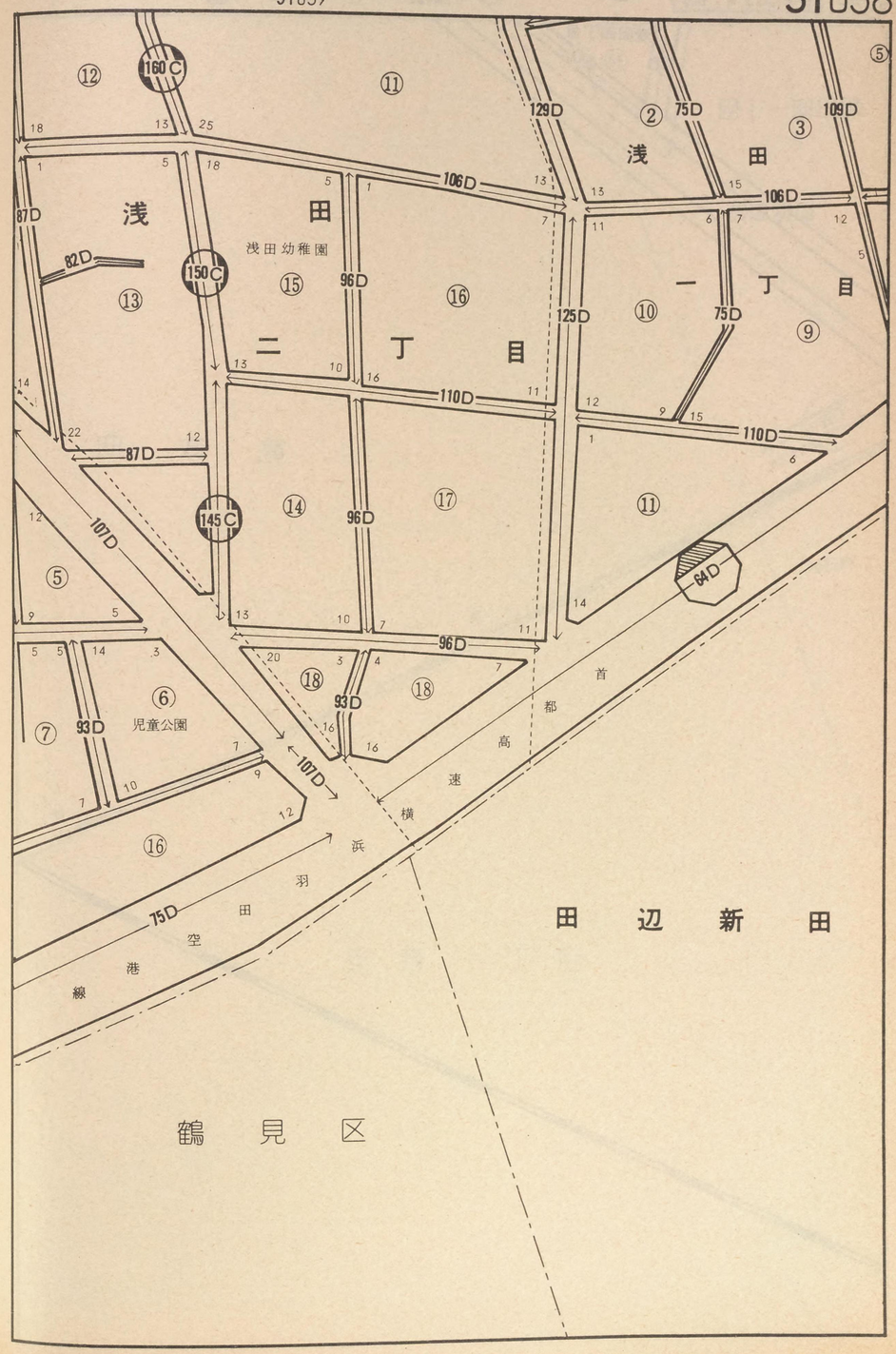

記号	借地権割合	記号	借地権割合
A	90%	E	50%
B	80%	F	40%
C	70%	G	30%
D	60%	H	20%

繁華街・高度商業地区
道路を中心として全地域
道路沿い

普通商業地区 併用住宅地区
全地域
北側道路沿い
南側全地域

中小工場地区
北側全地域
南側道路沿い
南側全地域

大工場地区
北側全地域
南側道路沿い
北側全地域

普通住宅地区 家内工場地区
無印は全地域

51059

浅田四丁目

92D ⑭ 83D

朝日町一丁目

寛　政　町

51058

浅田

田辺新田

白石町

51068

川崎南

51059

田辺新田

59D

白石町

鶴

見

線

安　善　一　丁　目

記号	借地権割合	記号	借地権割合
A	90%	E	50%
B	80%	F	40%
C	70%	G	30%
D	60%	H	20%

繁華街・高度商業地区
道路を中心として全地域
道路沿い

普通商業地区併用住宅地区
全地域
北側道路沿い
南側全地域

中小工場地区
北側全地域
南側道路沿い
南側全地域

大工場地区
北側全地域
南側道路沿い
北側全地域

普通住宅地区
家内工場地区
無印は全地域

51060

京浜急行電鉄

73D 77D 94D 94D 86D 116C 155C 190C 175C 155C 155C 82D 82D 70D 66D

⑤ ⑬ ③ ⑤ ⑪ ⑩ ⑧ ② ① ⑫

本町二丁目

日産プリンス川崎営業所

日本溶接技術センター

51051 51070 51061

本町(二) 旭町(二) 港町

川崎南

51060

多摩川

六郷橋水防水質自動観測所

54D 60D 60D 60D 60D 60D 70D 66D 66D 66D 70D 70D 82D 82D 70D 70D 70D 70D 70D 70D 69D

④ ⑤ ⑥ ⑦ ⑪ ⑧ ⑨ ⑩ ⑬ ⑫ ⑭ ⑰ ⑱ ⑲

旭町 一丁目 港町

港町駅

卍 徳泉寺

記号	借地権割合	記号	借地権割合
A	90%	E	50%
B	80%	F	40%
C	70%	G	30%
D	60%	H	20%

繁華街・高度商業地区
道路を中心として全地域
道路沿い

普通商業地区 併用住宅地区
全地域
北側道路沿い
南側全地域

中小工場地区
北側全地域
南側道路沿い
南側全地域

大工場地区
北側全地域
南側道路沿い
北側全地域

普通住宅地区 家内工場地区
無印は全地域

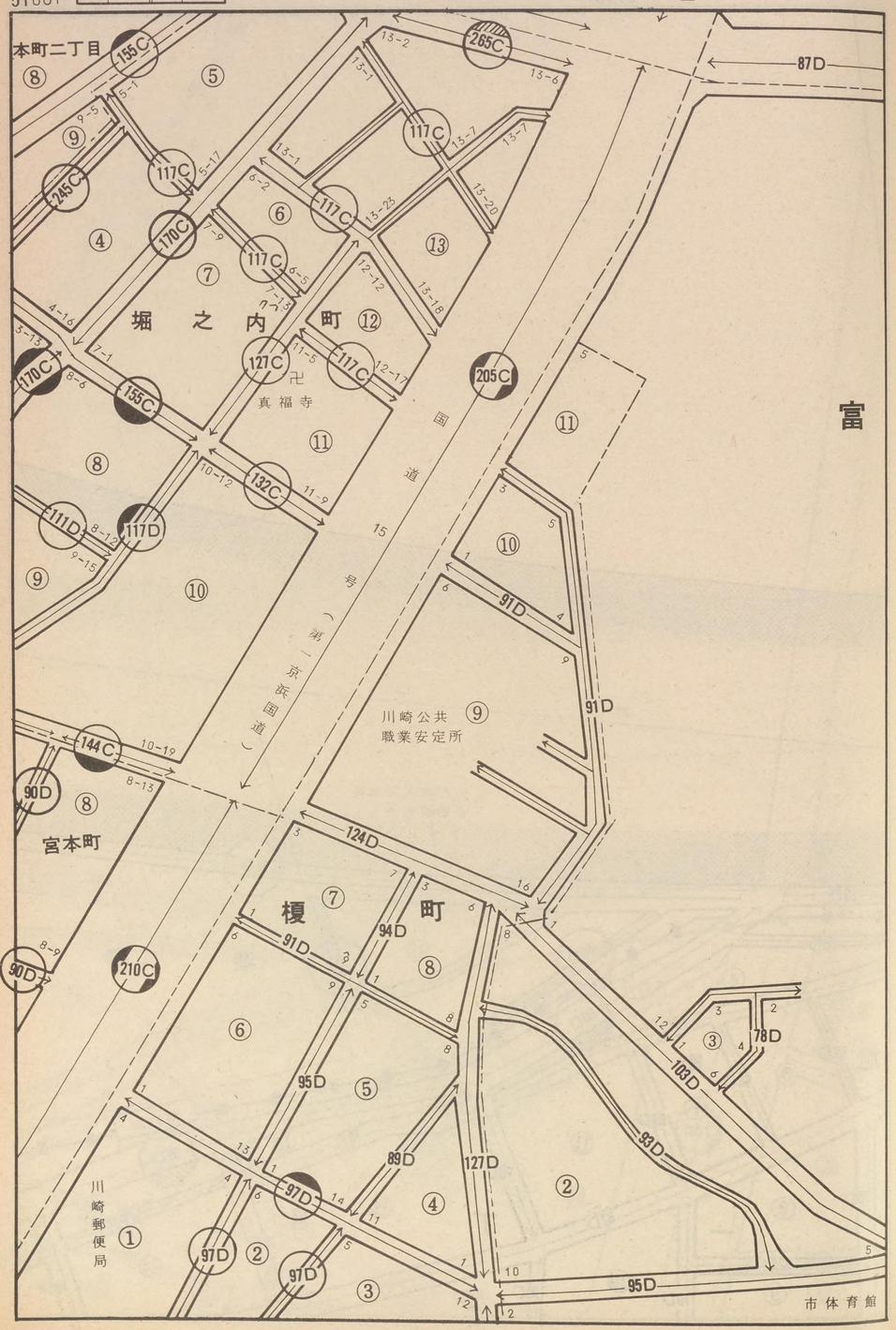

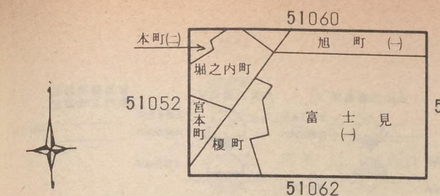

川崎南

51061

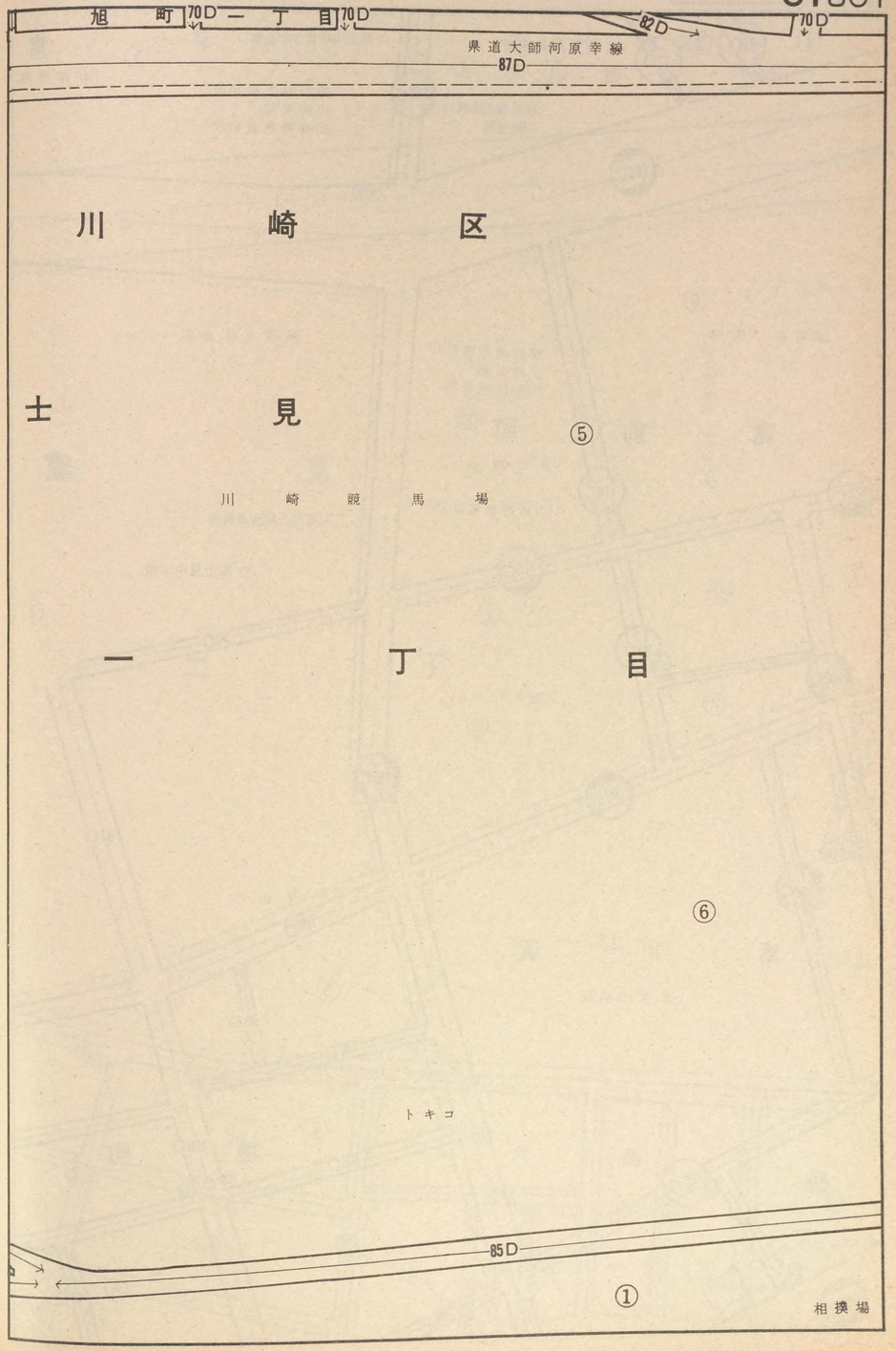

記号	借地権割合	記号	借地権割合
A	90%	E	50%
B	80%	F	40%
C	70%	G	30%
D	60%	H	20%

繁華街・高度商業地区
普通商業地区 併用住宅地区
中小工場地区
大工場地区
普通住宅地区 家内工場地区

51062

川崎南税務署
榎町
横浜地方法務局 川崎支局
県立川崎青少年会館
横浜地方裁判所 川崎支部 川崎簡易裁判所
富士市体育館
国道
宮前小学校
横浜地方検察庁 川崎支部 川崎区検察庁
宮前町
産業文化会館
川崎電報電話局
川崎社会保険事務所
富士見中学校
川崎スターレーン
新川通
市立川病院
境町

51061
51053
51072
51063

川崎南 51062

士見一丁目

132号（川崎港線）

市労働会館
川崎消防署富士見出張所
士見
川崎競輪場
二丁目
川崎球場
大島一丁目
市西大島保育園

記号	借地権割合	記号	借地権割合
A	90%	E	50%
B	80%	F	40%
C	70%	G	30%
D	60%	H	20%

繁華街・高度商業地区
道路を中心として全地域
道路沿い

普通商業地区
併用住宅地区
全地域
北側道路沿い
南側全地域

中小工場地区
北側全地域
南側道路沿い
南側全地域

大工場地区
北側全地域
南側道路沿い
北側全地域

普通住宅地区
家内工場地区
無印は全地域

51063

宮前町 155C 190C 106D 102D 108D 97D 境 106D 108D 貝塚二丁目 117D 120D 117D 117D 122D 117D 117D 渡田向町 103D 124D 102D 102D 102D 102D 116D 114D 116D 102D 102D 122D 114D 102D 同栄信用金庫 県道 180C 扇 川崎区 昭和電工 阜橋社宅 123C 122C 渡田 一丁目 公7 金光教 田島小学校 二丁目

51062 宮前町 51054 渡田向町 51073 51064 以塚(二) 境町 大島(一) 渡(一) (二)田 大島上町

川崎南

51063

106D 町 128C 135C 107D 106D 大島 児童公園 113D 106D 97D 106D 県立京浜技能訓練センター 106D 97D 町 川崎停車場線 190C 106D 111D 横浜銀行大島支店 106D 目 116D 116D 102D 115D 106D 大島上町 112D 116D 116D 106D 114D 111D 118D 116D 児童公園 118D 140D

記号	借地権割合	記号	借地権割合
A	90%	E	50%
B	80%	F	40%
C	70%	G	30%
D	60%	H	20%

繁華街・高度商業地区
道路を中心として全地域
道路沿い

普通商業地区
併用住宅地区
全地域
北側道路沿い
南側全地域

中小工場地区
北側全地域
南側道路沿い
南側全地域

大工場地区
北側全地域
南側道路沿い
北側全地域

普通住宅地区
家内工場地区
無印は全地域

51064

新田神社

渡田二丁目

渡田三丁目

渡田四丁目

渡田東町

小田栄一丁目

大島上町

スーパー芝川

児童公園

51063

51055

51074

51065

川崎南

51064

川崎消防署大島出張所

昭和石油追分クラブ

たんぽぽ保育園

日本鋼管病院

鋼管通一丁目

市田島青少年会館

市渡田保育園

渡田小学校

記号	倍地権割合	記号	倍地権割合
A	90%	E	50%
B	80%	F	40%
C	70%	G	30%
D	60%	H	20%

繁華街・高度商業地区
道路を中心として全地域
道路沿い

普通商業地区
併用住宅地区
全地域
北側道路沿い
南側全地域

中小工場地区
北側全地域
南側道路沿い
南側全地域

大工場地区
北側全地域
南側道路沿い
北側全地域

普通住宅地区
家内工場地区
無印は全地域

51065

小田栄 一丁目

小 田 栄 二 丁 目

辻鉄工所

東小田小学校

小田五丁目

南武支線

51064

51056

51075

51066

川崎南

51065

市渡田幼稚園

渡田小学校

田島町

児童公園

市公害研究所

田島保健所

田島清掃事務所

鋼管通一丁目

鋼管通二丁目

鋼管通三丁目

鋼管通四丁目

川崎電報電話局

昭和電線電纜

記号	借地権割合	記号	借地権割合
A	90%	E	50%
B	80%	F	40%
C	70%	G	30%
D	60%	H	20%

繁華街・高度商業地区
道路を中心として全地域
道路沿い

普通商業地区
併用住宅地区
全地域
北側道路沿い
南側全地域

中小工場地区
北側全地域
南側道路沿い
南側全地域

大工場地区
北側全地域
南側道路沿い
北側全地域

普通住宅地区
家内工場地区
無印は全地域

51066

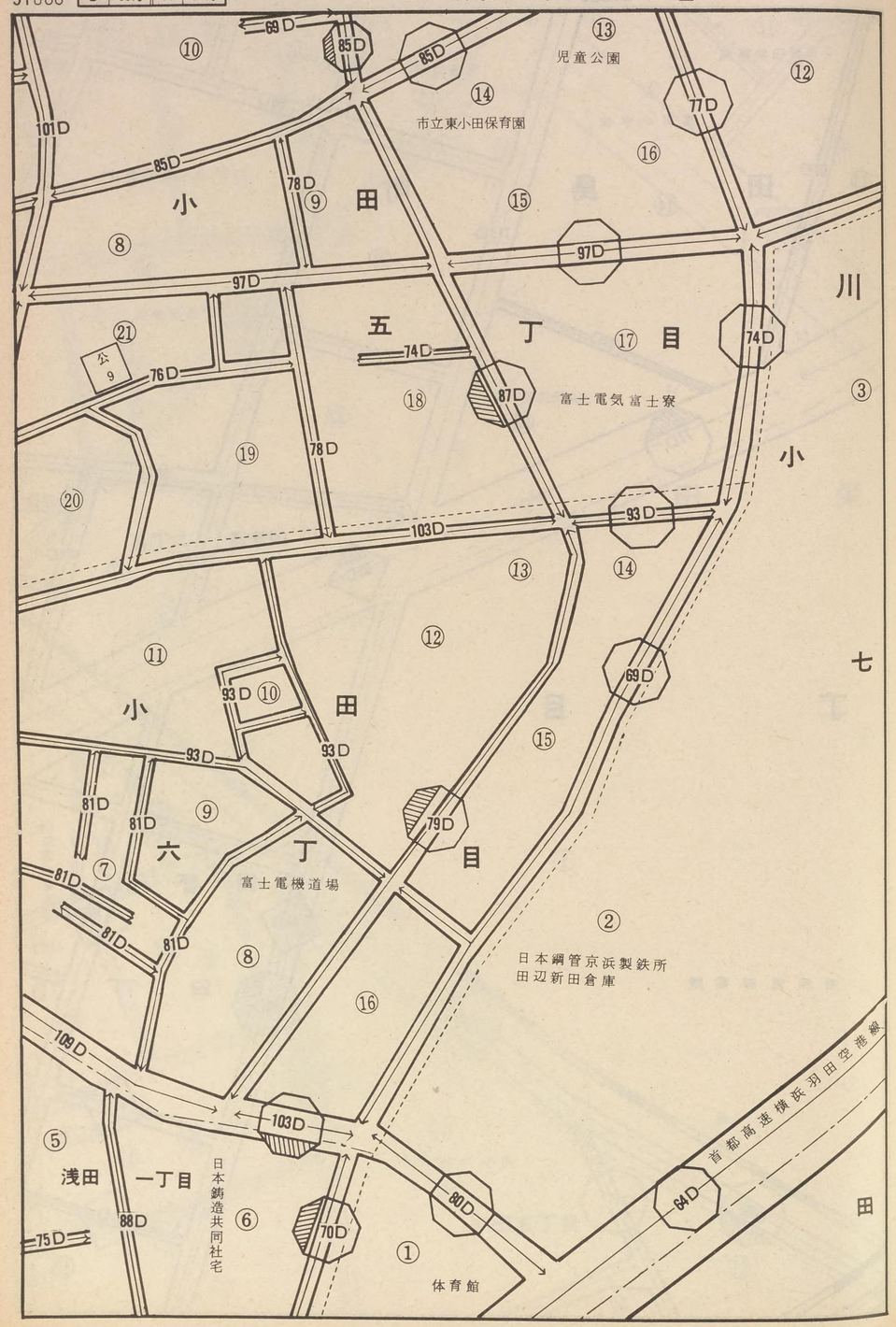

51065
51057
51076
51067

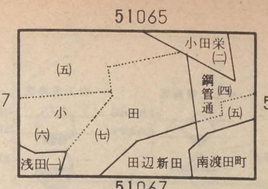

川崎南

51066

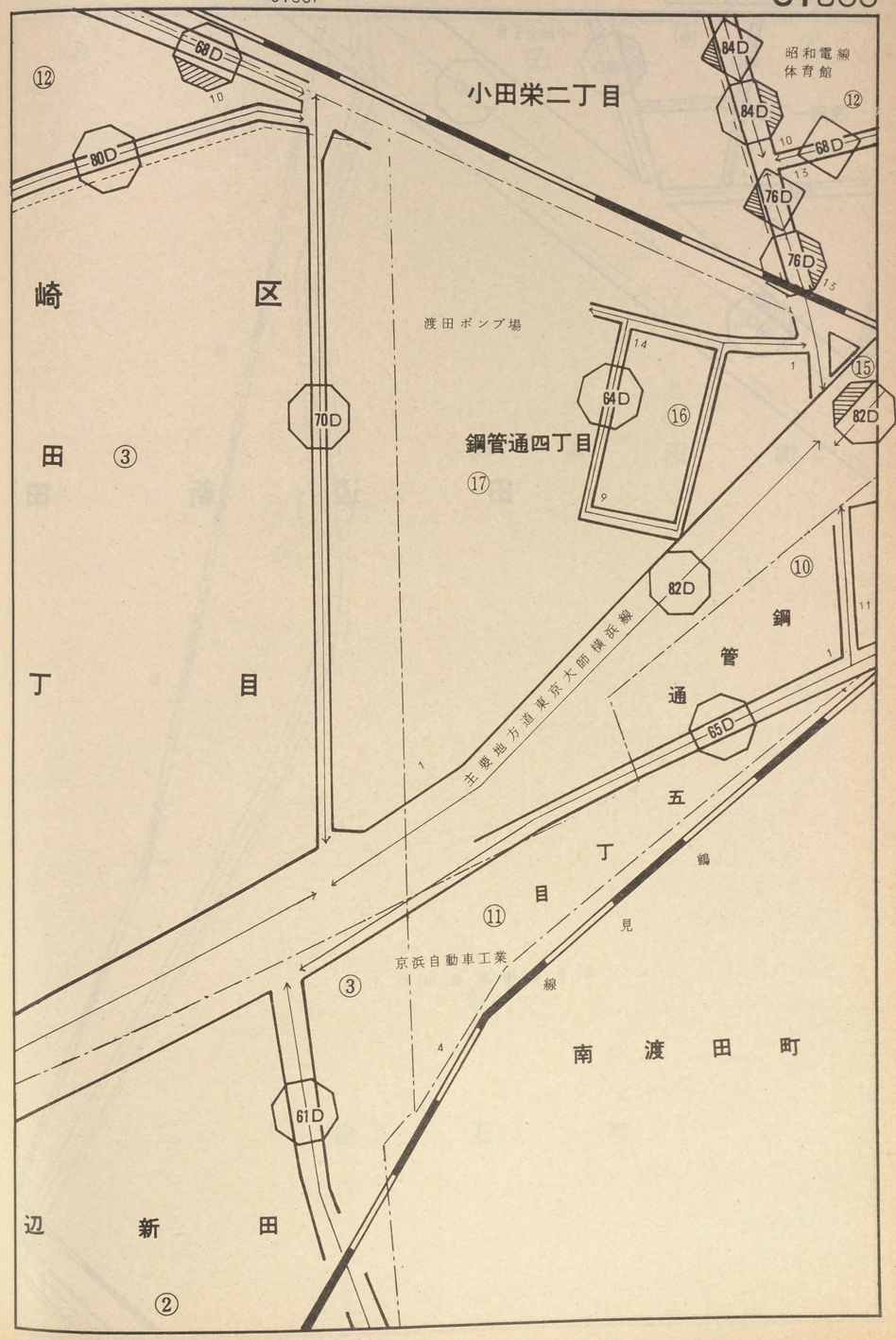

記号	借地権割合	記号	借地権割合
A	90%	E	50%
B	80%	F	40%
C	70%	G	30%
D	60%	H	20%

繁華街・高度商業地区
道路を中心として全地域
道路沿い

普通商業地区
併用住宅地区
全地域
北側道路沿い
南側全地域

中小工場地区
北側全地域
南側道路沿い
南側全地域

大工場地区
北側全地域
南側道路沿い
北側全地域

普通住宅地区
家内工場地区
無印は全地域

51067

⑤ ⑥ 小田七丁目 ① ②

88D 70D 64D

浅田一丁目

17 16 7 6

106D

⑧

64D

9 9

田 辺 新 田

富士電機製造川崎工場

小田 51066

浅田 (一) (七)

51058 田辺新田 51077

南渡田町

白石町

51068

川崎南

51067

②

鶴見線

61D

④

南 渡 田 町

⑥

白 石 町

記号	借地権割合	記号	借地権割合
A	90%	E	50%
B	80%	F	40%
C	70%	G	30%
D	60%	H	20%

繁華街・高度商業地区
道路を中心として全地域
道路沿い

普通商業地区 併用住宅地区
全地域
北側道路沿い
南側全地域

中小工場地区
北側全地域
南側道路沿い
南側全地域

大工場地区
北側全地域
南側道路沿い
北側全地域

普通住宅地区 家内工場地区
無印は全地域

51068

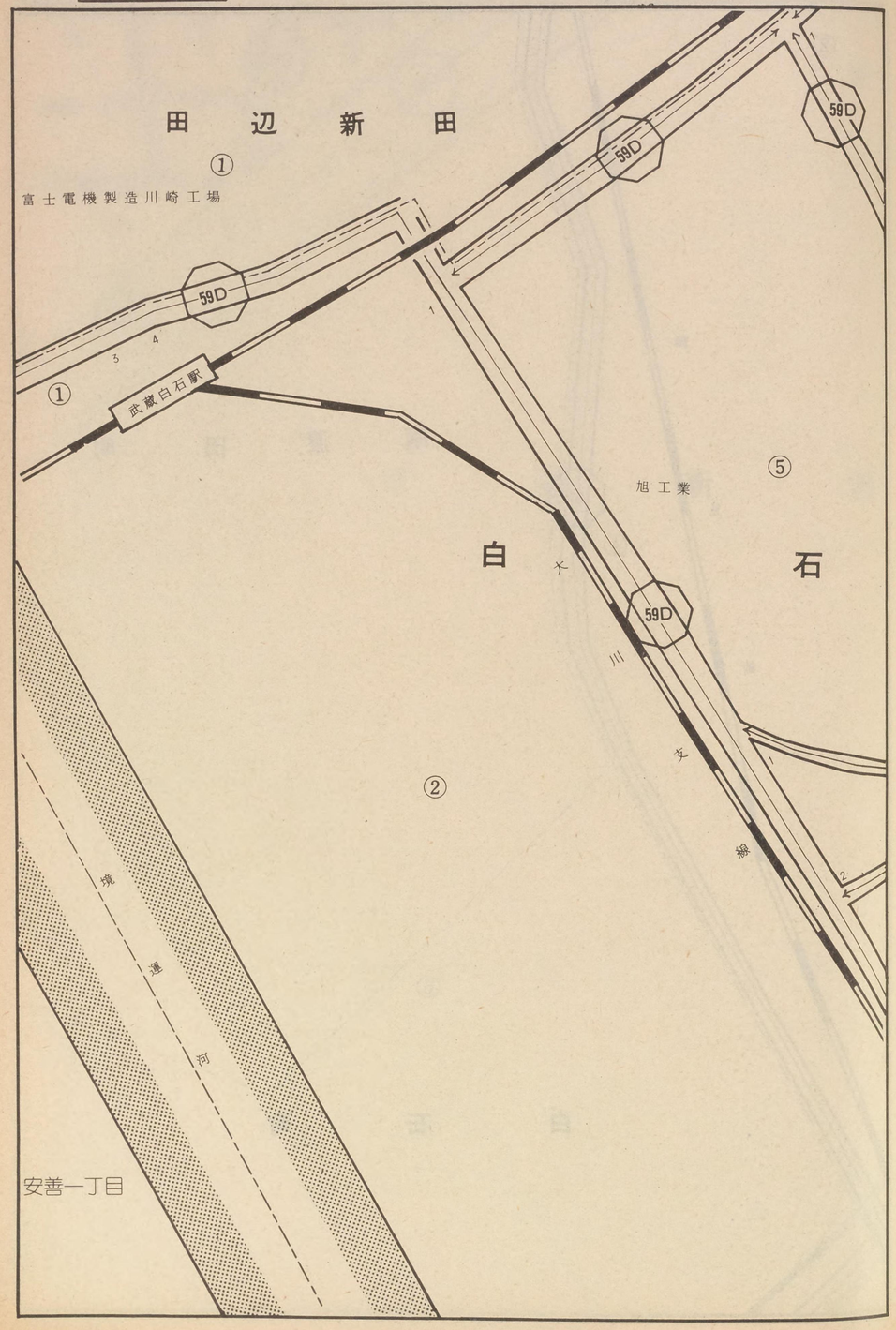

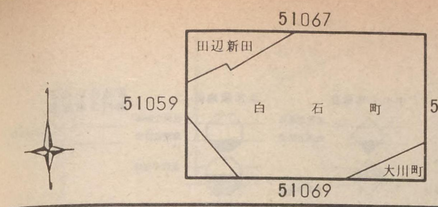

川崎南

51068

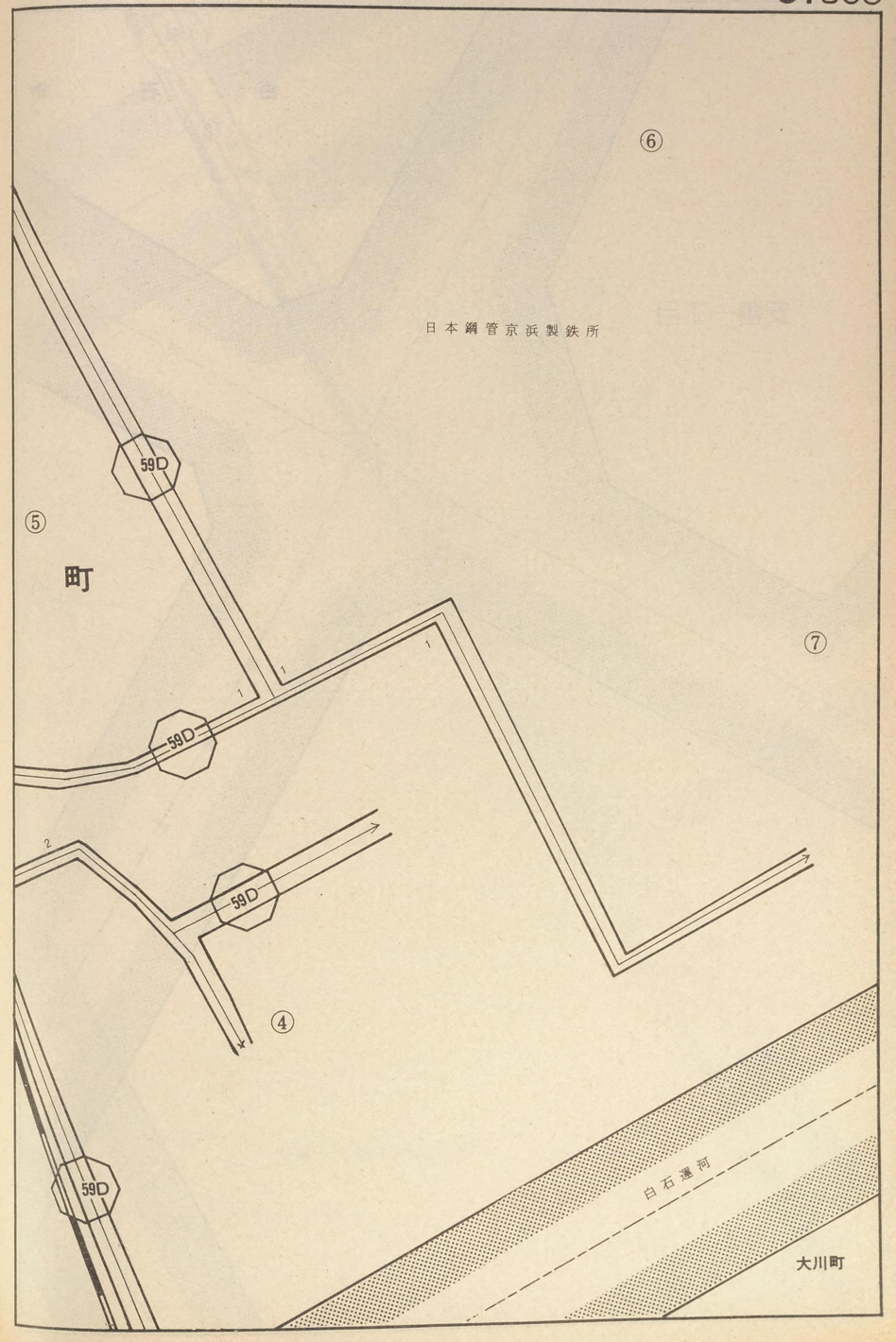

記号	借地権割合	記号	借地権割合
A	90%	E	50%
B	80%	F	40%
C	70%	G	30%
D	60%	H	20%

繁華街・高度商業地区
道路を中心として全地域
道路沿い

普通商業地区
併用住宅地区
全地域
北側道路沿い
南側全地域

中小工場地区
北側全地域
南側道路沿い
南側全地域

大工場地区
北側全地域
南側道路沿い
北側全地域

普通住宅地区
家内工場地区
無印は全地域

51069

白石町

③

安善一丁目

白石

①

境運河

51068

白石町

大川町

51079

川崎南

51069

59D

運河

大川橋

55D

大川

町

55D

大川駅

55D

三菱化工機川崎製作所

記号	借地権割合	記号	借地権割合
A	90%	E	50%
B	80%	F	40%
C	70%	G	30%
D	60%	H	20%

繁華街・高度商業地区
道路を中心として全地域
道路沿い

普通商業地区
併用住宅地区
全地域
北側道路沿い
南側全地域

中小工場地区
北側全地域
南側道路沿い
南側全地域

大工場地区
北側全地域
南側道路沿い
北側全地域

普通住宅地区
家内工場地区
無印は全地域

51070

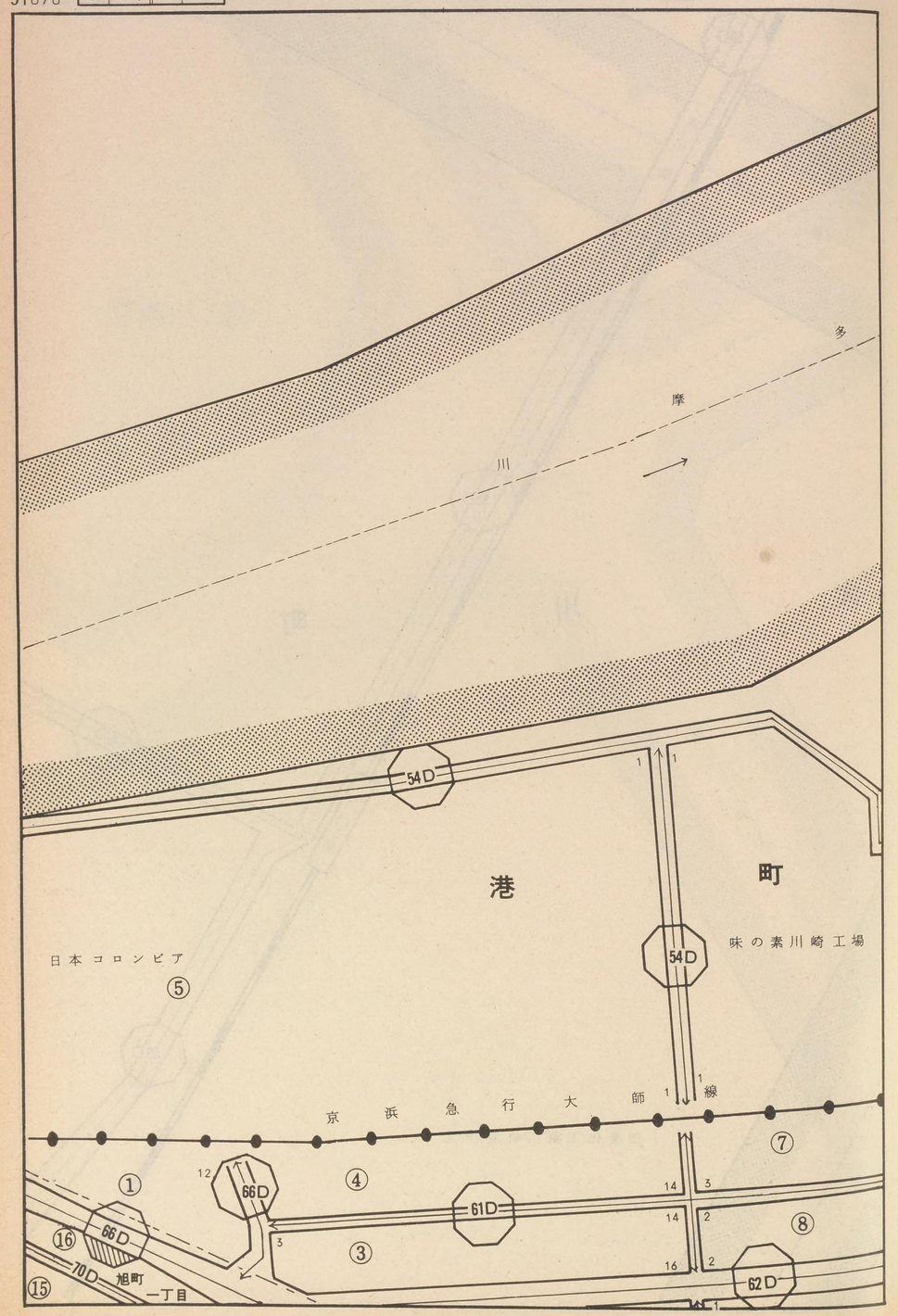

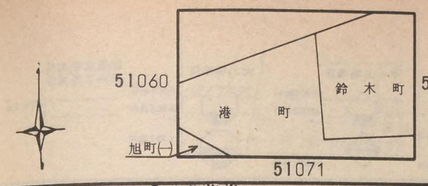

川崎南

51070

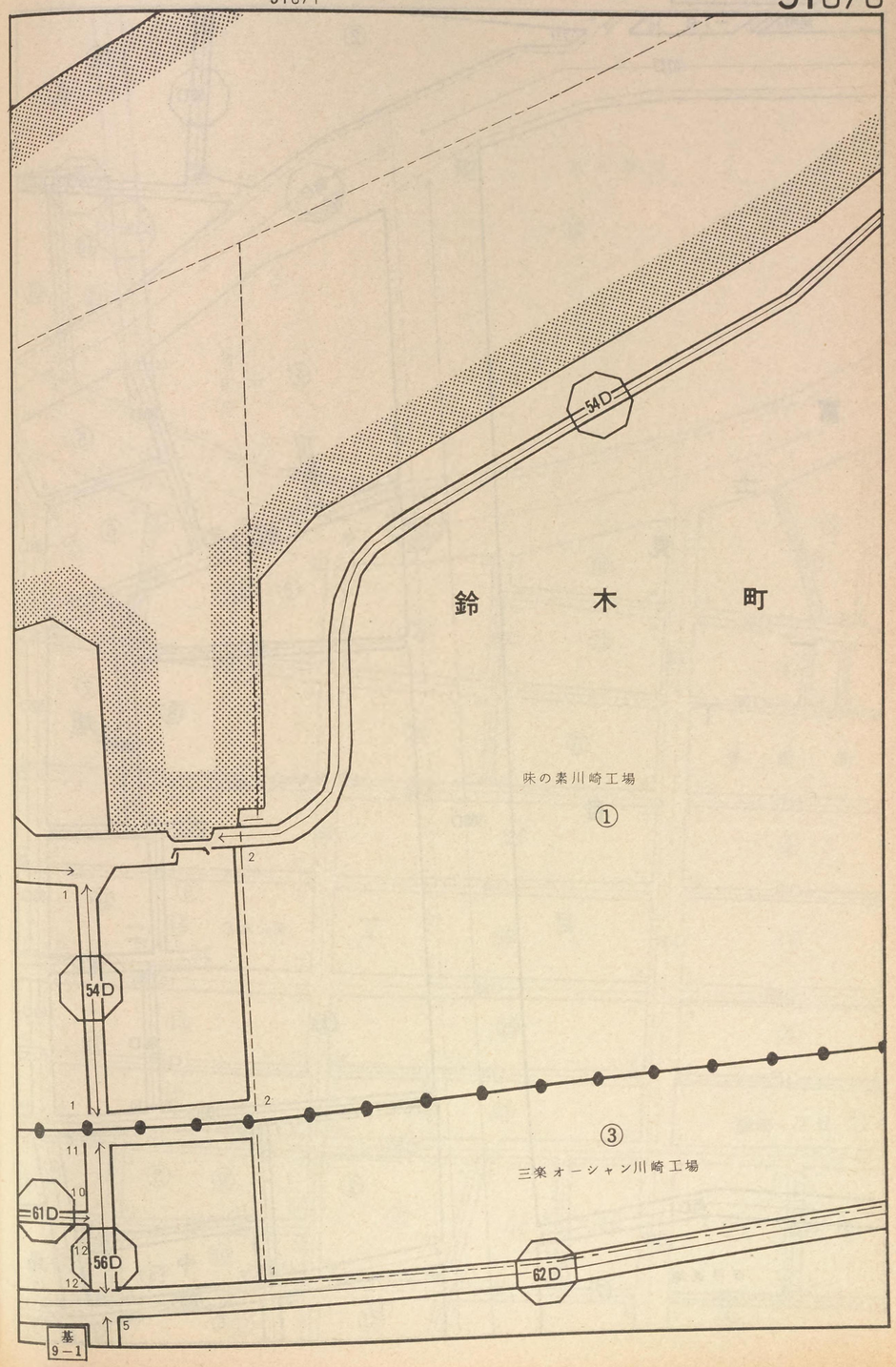

記号	借地権割合	記号	借地権割合
A	90%	E	50%
B	80%	F	40%
C	70%	G	30%
D	60%	H	20%

繁華街・高度商業地区
道路を中心として全地域
道路沿い

普通商業地区
併用住宅地区
全地域
北側道路沿い
南側全地域

中小工場地区
北側全地域
南側道路沿い
南側全地域

大工場地区
北側全地域
南側道路沿い
北側全地域

普通住宅地区
家内工場地区
無印は全地域

51071

旭町8 一丁目 10 23 87D 56D 63D 14 59D

富士見一丁目

② ⑨ ⑩ ④ 医王寺 ⑤ ⑥ ③ ⑦ 旭 ⑧ 旭町小学校 ① ⑪ ② ③ 中島 ④ ⑦ ⑥

86D 83D 89D 92D 108D 88D 100D 85D

市弓道場 ⑦

51070

51061 富士見(一) 港町 旭町(二) 伊勢町 中島(一) 藤崎(一) 51085

51072

川崎南

51071

港町 東芝鋼管 ⑫

⑨ ⑩ ⑪ 59D 63D 県道大師河原幸線

⑰ ⑱ ⑲ ⑳ ㉑ ⑤ ④ 伊勢町 ② ① ⑧ 藤崎一丁目 ⑦

町 ⑯ ⑮ 二 ⑭ 児童公園 丁目 ㉓ ㉒ ㉔ ㉕ ㉖ ㉗ ⑬ ⑫

一丁目 ⑦ ⑧ ⑨ ⑩ ⑪ ⑫ ⑬ ⑭ ⑯ ⑤ ⑥ ④

81D 86D 89D 92D 96D 99D 101D 104D 95D 100D 85D

記号	借地権割合	記号	借地権割合
A	90%	E	50%
B	80%	F	40%
C	70%	G	30%
D	60%	H	20%

繁華街・高度商業地区
普通商業地区 併用住宅地区
中小工場地区
大工場地区
普通住宅地区 家内工場地区

51072

51071 51062 51086 51073

川崎南

51072

富士見一丁目 ⑦ 108D 中 ⑥ 137D 国道—105D 1 3 2
富士 95D 二丁目 見 106D 柏屋 市中島保育園 ② 川崎土木事務所 大島一丁目 ㉕
中 145D 103D 96D 89D 90D 91D 98D 95D
大島 四丁目 三 93D
島 ⑥ 100D ⑪ 一 ⑫ 丁 目 ⑮ ④ 108D
号 (川崎港線)
島 ⑪ 児童公園 ⑮ 八幡神社 ⑫ 卍 遍照寺 中島中央病院 ⑬ ⑭
二丁目 ⑦ 100C 95D 96D 99D 86D
藤崎 一丁目 ⑬ 106D 藤 ② ① ⑤ 川崎失業対策事業所 ⑮ ⑭
⑨ ⑩ ⑯ ⑰ ⑱ ⑲ ⑳ ③ ⑧ ⑥ ⑦ ④
島 ⑧ ⑨ ⑩ ⑪ 91D 102D 110C
丁目 ⑦ ⑫ 95D 日立造船 藤崎会館 ⑮ 竹田幼稚園 ⑥ 総合川崎臨港病院 ⑬ 96D
大島 ⑫ ⑪ 100D 99D 市衛生研究所 ⑬ 五丁目 ⑭
藤崎 ⑤ 二丁目 ④ 85D 94D 旭紙業川崎工場 ⑪

川崎南

51073

記号	借地権割合	記号	借地権割合
A	90%	E	50%
B	80%	F	40%
C	70%	G	30%
D	60%	H	20%

繁華街・高度商業地区
普通商業地区 併用住宅地区
中小工場地区
大工場地区
普通住宅地区 家内工場地区

51072 51063 51087 51074 51073

大島上町 鋼管通 追分町

114C 112C 110C 150C 148C 240C

106D 97D 145D 102D 105D 111D 140D 83D 80D 107D 99D 100D 94D 86D 108D 109D 118D 101D 96D

市営住宅 児童公園 市大島授産場 川崎セルロイド 川崎海員会館 卍真観寺 ⊠向小学校 ⊠東大島小学校 市大島保育園 八幡神社

いすず自動車大島寮 いすず自動車大島アパート

藤崎四丁目

記号	借地権割合	記号	借地権割合
A	90%	E	50%
B	80%	F	40%
C	70%	G	30%
D	60%	H	20%

繁華街・高度商業地区
道路を中心として全地域
道路沿い

普通商業地区
併用住宅地区
全地域
北側道路沿い
南側全地域

中小工場地区
北側全地域
南側道路沿い
南側全地域

大工場地区
北側全地域
南側道路沿い
北側全地域

普通住宅地区
家内工場地区
無印は全地域

51074

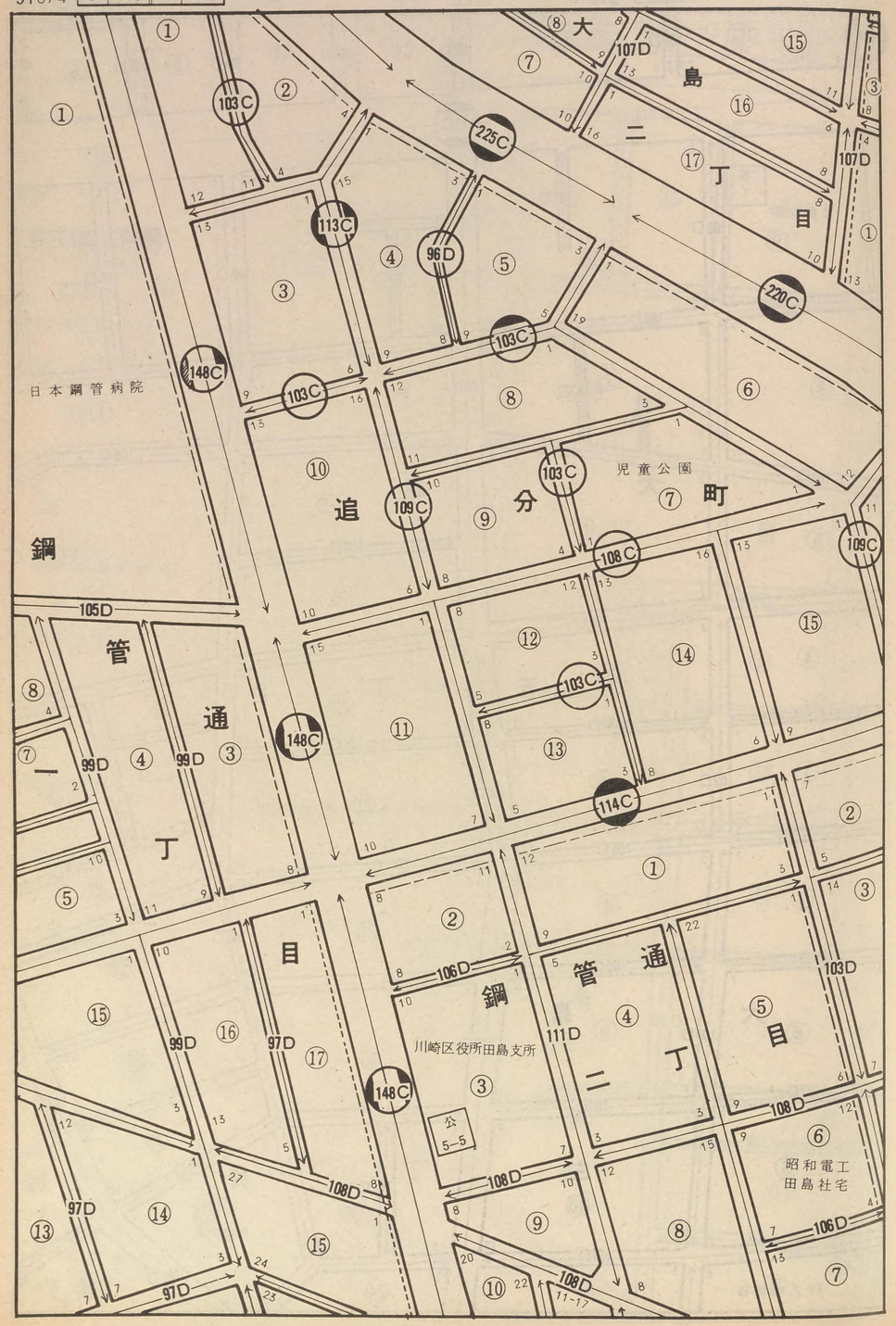

51073

51064 鋼管通(一)

51088

51075

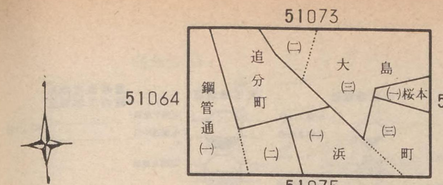

川崎南

51074

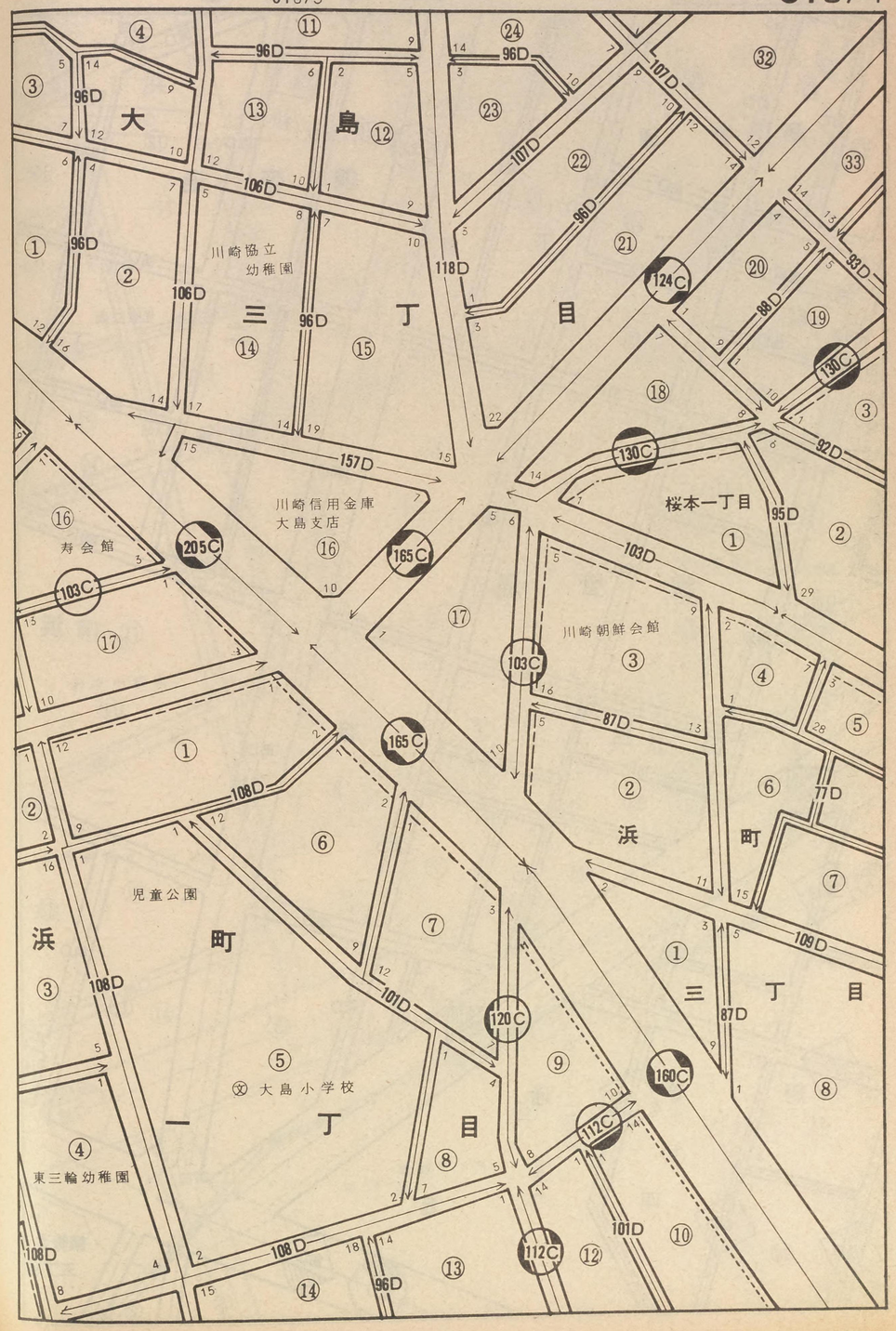

川崎南

51075

記号	借地権割合	記号	借地権割合
A	90%	E	50%
B	80%	F	40%
C	70%	G	30%
D	60%	H	20%

繁華街・高度商業地区　普通商業地区 併用住宅地区　中小工場地区　大工場地区　普通住宅地区 家内工場地区

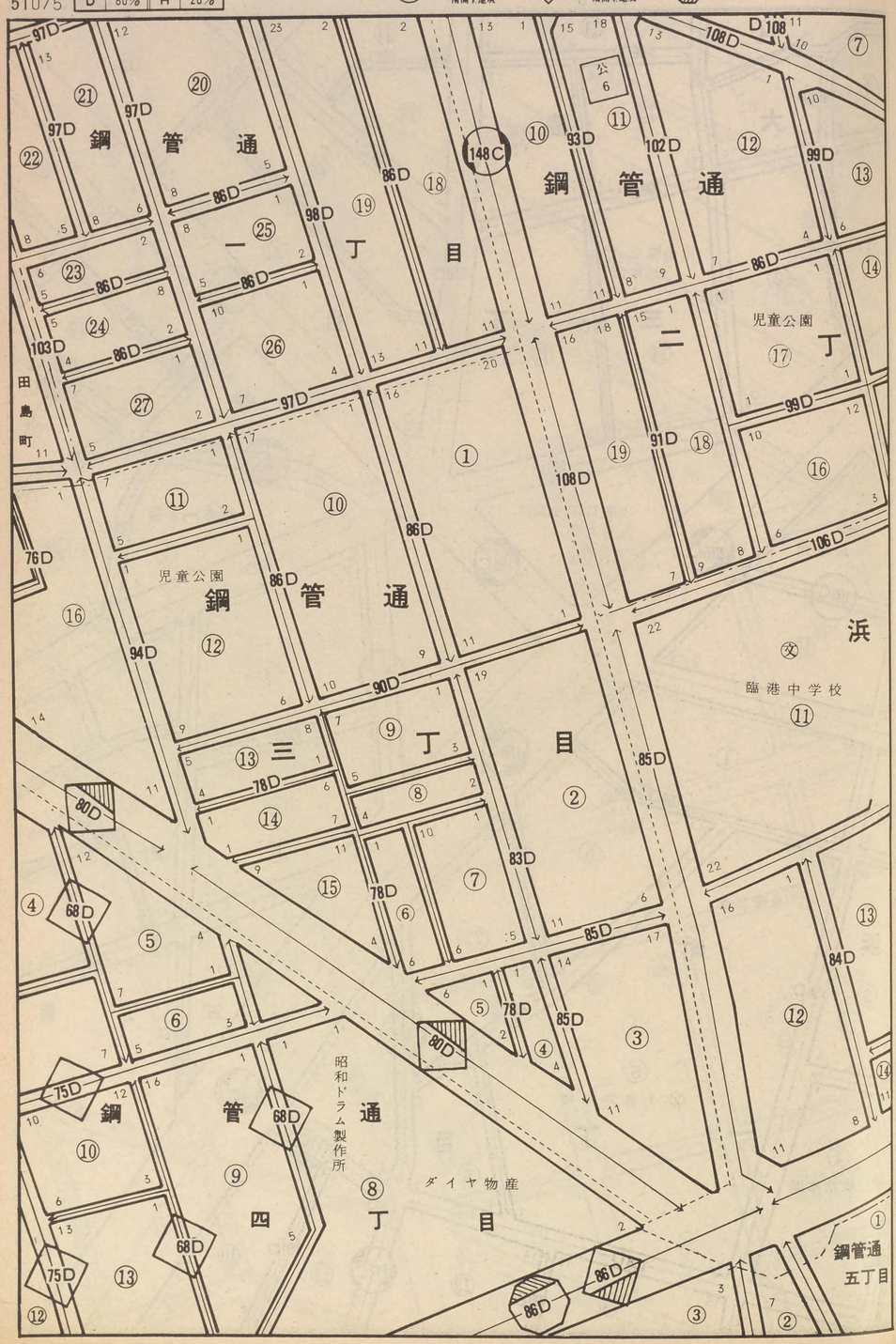

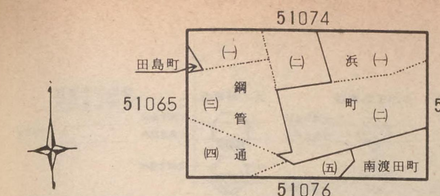

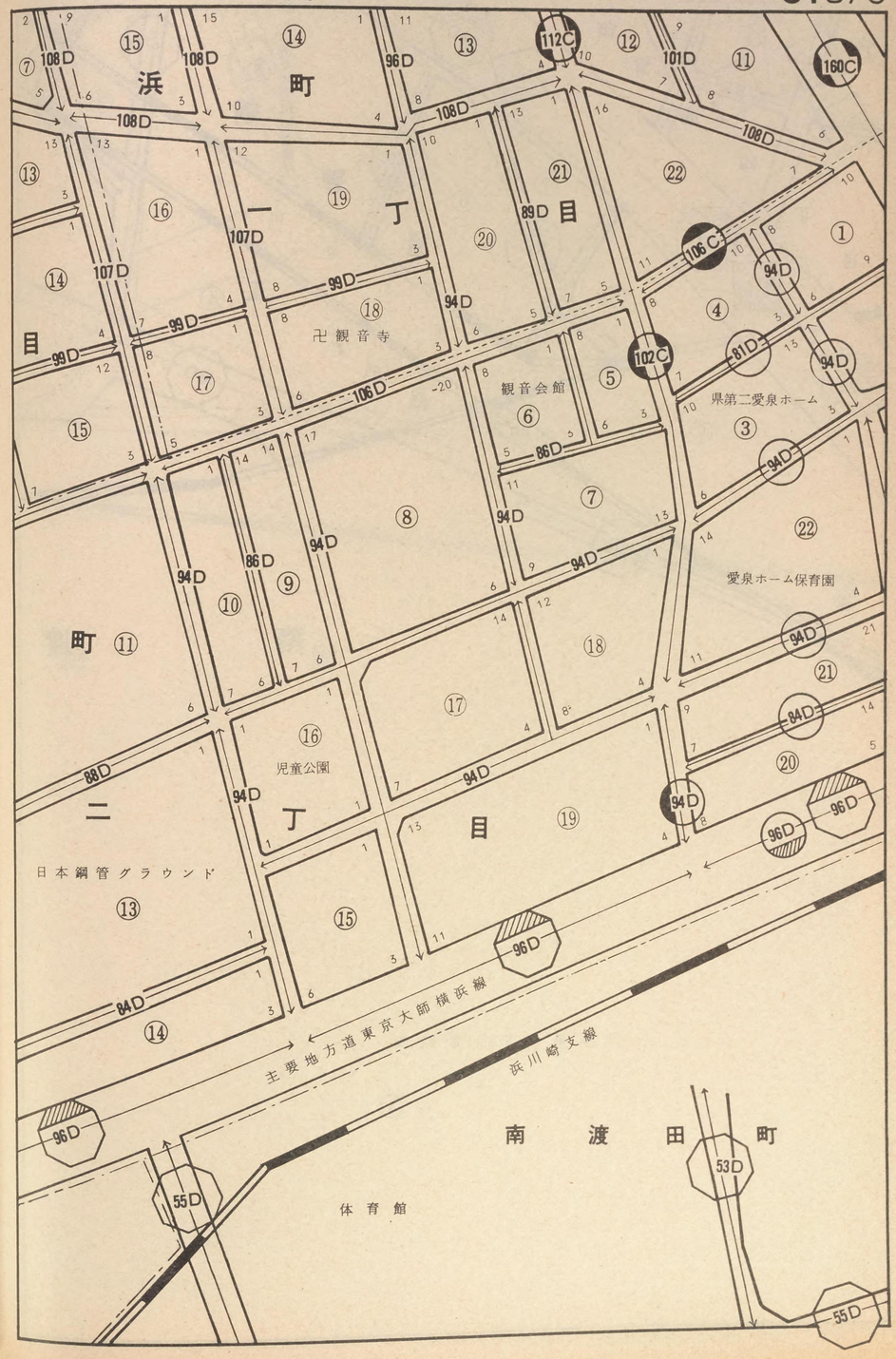

記号	借地権割合	記号	借地権割合
A	90%	E	50%
B	80%	F	40%
C	70%	G	30%
D	60%	H	20%

繁華街・高度商業地区
普通商業地区併用住宅地区
中小工場地区
大工場地区
普通住宅地区家内工場地区

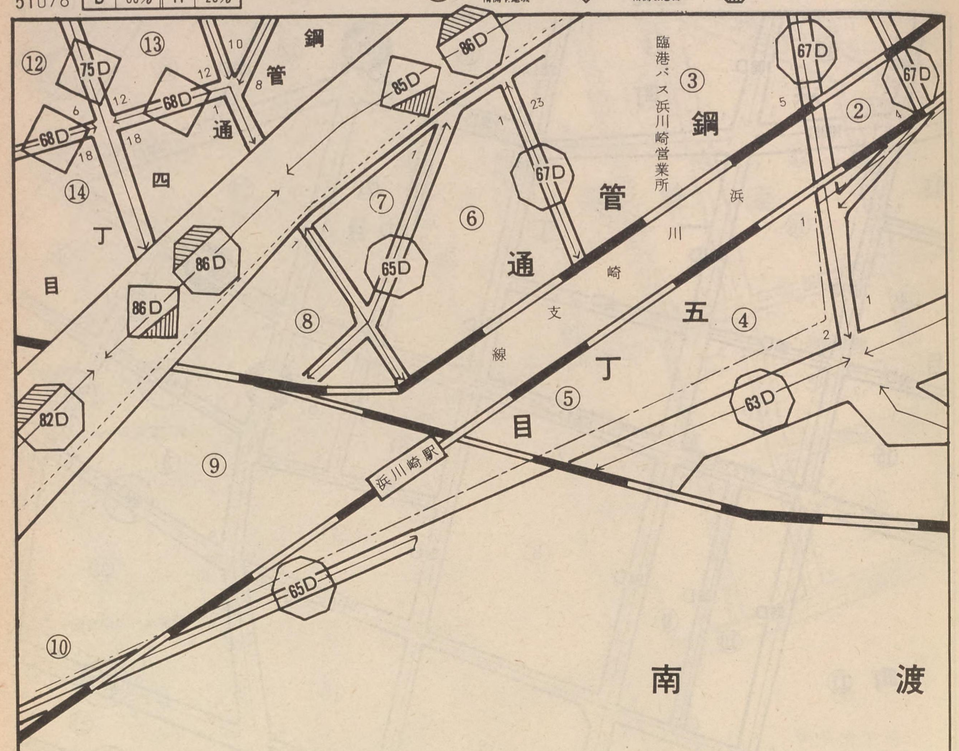

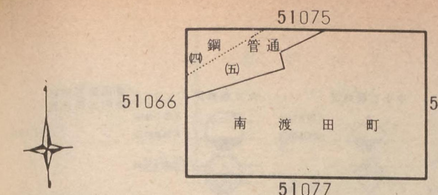

川崎南

51076

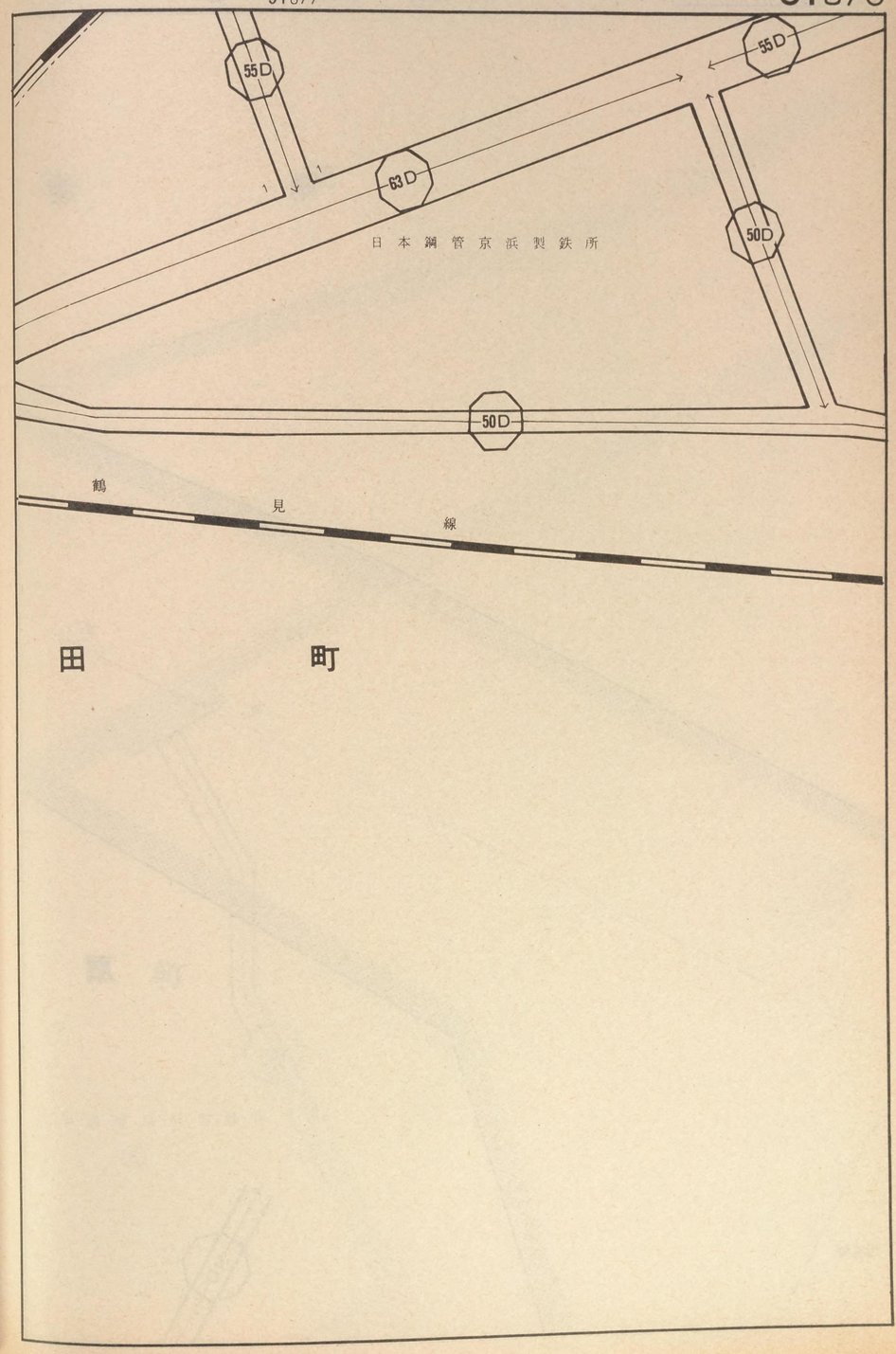

記号	借地権割合	記号	借地権割合
A	90%	E	50%
B	80%	F	40%
C	70%	G	30%
D	60%	H	20%

繁華街・高度商業地区
道路を中心として全地域
道路沿い

普通商業地区
併用住宅地区
全地域
北側道路沿い
南側全地域

中小工場地区
北側全地域
南側道路沿い
南側全地域

大工場地区
北側全地域
南側道路沿い
北側全地域

普通住宅地区
家内工場地区
無印は全地域

51077

南　渡

運

河

扇

白石町

51D

51076

南渡田町

51067

51091

扇町

白石町

51078

川崎南

51077

田　町

南

渡

田

⑤

53D

町

51D

日本鋼管京浜製鉄所

⑥

記号	借地権割合	記号	借地権割合
A	90%	E	50%
B	80%	F	40%
C	70%	G	30%
D	60%	H	20%

繁華街・高度商業地区
道路を中心として全地域
道路沿い

普通商業地区
併用住宅地区
全地域
北側道路沿い
南側全地域

中小工場地区
北側全地域
南側道路沿い
南側全地域

大工場地区
北側全地域
南側道路沿い
北側全地域

普通住宅地区
家内工場地区
無印は全地域

51078

扇

町

白　石　町

大　川　町

田辺運河

51D

51077

51068 白石町 扇町 51092

大川町

51079

川崎南

51078

日本鋼管京浜製鉄所

⑥

⑤

昭和電工川崎工場

昭和石油川崎製油所
扇町油槽所

⑦

昭和電工川崎工場

国鉄東京給電管理局川崎発電所

⑧

記号	借地権割合	記号	借地権割合
A	90%	E	50%
B	80%	F	40%
C	70%	G	30%
D	60%	H	20%

繁華街・高度商業地区
道路を中心として全地域
道路沿い

普通商業地区
併用住宅地区
全地域
北側道路沿い
南側全地域

中小工場地区
北側全地域
南側道路沿い
南側全地域

大工場地区
北側全地域
南側道路沿い
北側全地域

普通住宅地区
家内工場地区
無印は全地域

51079

⑥

昭和電工川崎工場

55D

大　　川　　町

④

東京電力鶴見火力発電所

55D

51078

51069　大川町　扇町　51093

51080

川崎南

51079

51D

扇　　町

⑨

田

辺

運

河

三

井

埠

頭

記号	借地権割合	記号	借地権割合
A	90%	E	50%
B	80%	F	40%
C	70%	G	30%
D	60%	H	20%

繁華街・高度商業地区
道路を中心として全地域
道路沿い

普通商業地区
併用住宅地区
全地域
北側道路沿い
南側全地域

中小工場地区
北側全地域
南側道路沿い
南側全地域

大工場地区
北側全地域
南側道路沿い
北側全地域

普通住宅地区
家内工場地区
無印は全地域

51080

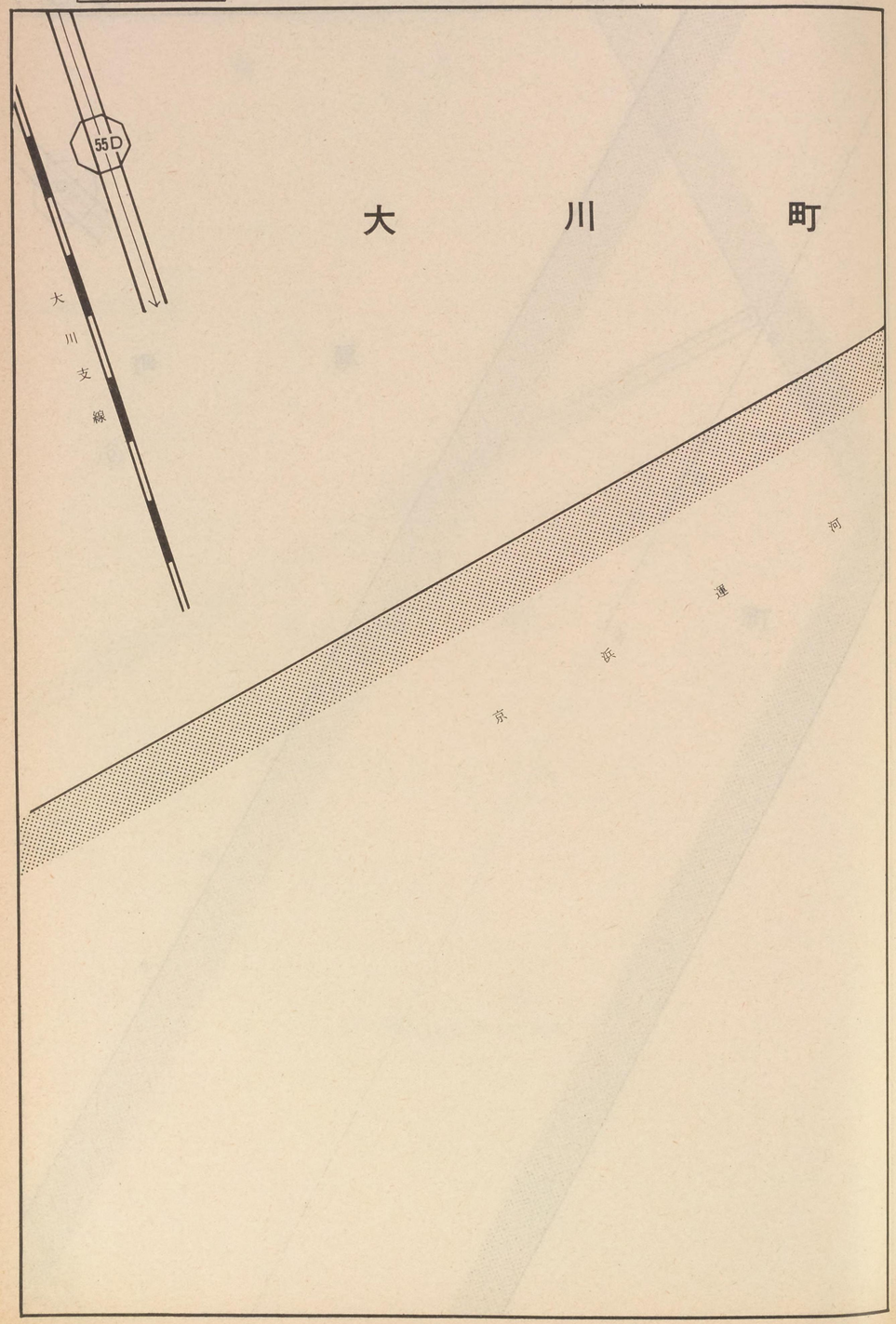

51079

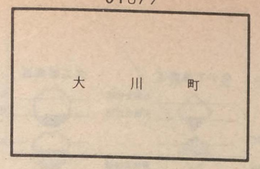

川崎南

51080



記号	借地権割合	記号	借地権割合
A	90%	E	50%
B	80%	F	40%
C	70%	G	30%
D	60%	H	20%

繁華街・高度商業地区
道路を中心として全地域
道路沿い

普通商業地区併用住宅地区
全地域
北側道路沿い
南側全地域

中小工場地区
北側全地域
南側道路沿い
南側全地域

大工場地区
北側全地域
南側道路沿い
北側全地域

普通住宅地区家内工場地区
無印は全地域

51081



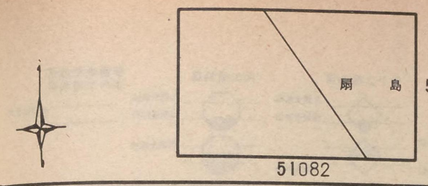

川崎南

51081

扇島火力発電所

扇島

扇島エネルギーセンター

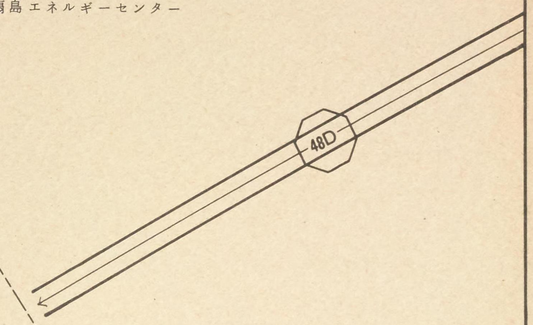

記号	借地権割合	記号	借地権割合
A	90%	E	50%
B	80%	F	40%
C	70%	G	30%
D	60%	H	20%

繁華街・高度商業地区
道路を中心として全地域
道路沿い

普通商業地区併用住宅地区
全地域
北側道路沿い
南側全地域

中小工場地区
北側全地域
南側道路沿い
南側全地域

大工場地区
北側全地域
南側道路沿い
北側全地域

普通住宅地区家内工場地区
無印は全地域

51082

扇島

51081

扇島

川崎南

51082

48D

扇島

記号	借地権割合	記号	借地権割合
A	90%	E	50%
B	80%	F	40%
C	70%	G	30%
D	60%	H	20%

繁華街・高度商業地区
道路を中心として全地域
道路沿い

普通商業地区
併用住宅地区
全地域
北側道路沿い
南側全地域

中小工場地区
北側全地域
南側道路沿い
南側全地域

大工場地区
北側全地域
南側道路沿い
北側全地域

普当住宅地区
家内工場地区
無印は全地域

51083

大田区

南六郷二丁目

多摩川

54D

6118-2

51096

51084

鈴木町

中瀬(一)

川崎南

51083

南六郷一丁目

57D

54D

中瀬一丁目

鈴木町

76D

記号	借地権割合	記号	借地権割合
A	90%	E	50%
B	80%	F	40%
C	70%	G	30%
D	60%	H	20%

繁華街・高度商業地区
道路を中心として全地域
道路沿い

普通商業地区
併用住宅地区
全地域
北側道路沿い
南側全地域

中小工場地区
北側全地域
南側道路沿い
南側全地域

大工場地区
北側全地域
南側道路沿い
北側全地域

普通住宅地区
家内工場地区
無印は全地域

51084

54D

味の素川崎工場

鈴木町

京浜急行大師線

鈴木町駅

62D

62D

味の素川崎工場

25-3

87D

74-6

73-13

74-2

港町

三楽オーシャン川崎工場

83D

2-6

106D

3-1

3-1

90D

7-2

大③師

②

⑦

51083

51070

鈴木町

中瀬(二)

51097

港町

(二)

大師駅前

51085

川崎南

51084

町

622

76D

95D

5-3

5-2

⑥

⑤

5-11

91D

5-7

4-16

4-14

76D

④

中瀬二丁目

4-1

91D

4-8

8-6

3-4

95D

③

3-1

91D

3-8

2-3

2-8

②

2-10

10

10-1

2-1

91D

1-4

1-2

①

1-1

95D

95D

川崎大師駅

116C

16-16

大師駅前

⑯

16-1

87D

180C

185C

6-5

基

5-5

6-2

宮川病院

13-4

13-6

5-2

5-16

5-7

一丁目

⑥

駅

③

86D

前

④

4

5

5

86D

106D

⑤

119C

101C

⑤

135C

101C

5-24

5-13

5-1

13-9

若宮神社

⑬

101C

3-3

4

4

3-3

4

5

5

90D

4-1

4-2

4-2

4-1

4-2

4-12

105C

4-1

4-2

7-6

6

⑥

6

二

⑦

86D

丁目

若宮幼稚園

7-2

7-1

⑦

記号	借地権割合	記号	借地権割合
A	90%	E	50%
B	80%	F	40%
C	70%	G	30%
D	60%	H	20%

繁華街・高度商業地区
道路を中心として全地域
道路沿い

普通商業地区 併用住宅地区
全地域
北側道路沿い
南側全地域

中小工場地区
北側全地域
南側道路沿い
南側全地域

大工場地区
北側全地域
南側道路沿い
北側全地域

普通住宅地区 家内工場地区
無印は全地域

51085

港町 大師駅前 二丁目 伊勢町 藤崎 一丁目

三楽オーシャン川崎工場 ①

児童公園 ⑫

児童公園 ㉑

川崎児童相談所 ⑪

基4

51084 港町 大師駅前(一) 大師駅前(二) 川中(一) 伊勢町 藤崎(一) 島(二)

51071 51098 51086

川崎南

51085

大師駅前 一丁目 二丁目 公団アパート 川中島 一丁目 二丁目 藤崎 三丁目

川中島小学校 ④

市川中島幼稚園

児童公園 神明神社

記号	借地権割合	記号	借地権割合
A	90%	E	50%
B	80%	F	40%
C	70%	G	30%
D	60%	H	20%

繁華街・高度商業地区
道路を中心として全地域
道路沿い

普通商業地区 併用住宅地区
全地域
北側道路沿い
南側全地域

中小工場地区
北側全地域
南側道路沿い
南側全地域

大工場地区
北側全地域
南側道路沿い
北側全地域

普通住宅地区 家内工場地区
無印は全地域

51086

藤崎一丁目

藤崎二丁目

藤崎三丁目

藤崎四丁目

児童公園

51085 51072 51099 51087

川中島(二) 藤(一) (五) 観音(一) 崎(二) (四)

川崎南

51086

川中島二丁目

東京ラジエーター製造工場

崎 観音 一丁目

崎 観音 丁目

児童公園

市営観音住宅

藤崎小学校

記号	借地権割合	記号	借地権割合
A	90%	E	50%
B	80%	F	40%
C	70%	G	30%
D	60%	H	20%

繁華街・高度商業地区
道路を中心として全地域
道路沿い

普通商業地区
併用住宅地区
全地域
北側道路沿い
南側全地域

中小工場地区
北側全地域
南側道路沿い
南側全地域

大工場地区
北側全地域
南側道路沿い
北側全地域

普通住宅地区
家内工場地区
無印は全地域

51087

川崎大師
スカイハイツ

藤崎

藤崎四丁目

公2

東大島小学校

大島

大島三丁目

五丁目

桜本一丁目

川崎協同病院

桜本

112C 108D 109C 132C 170C

99D 100D 96D 89D 97D 103D 101D 105D 94D 98D 102D 91D 116D 80D 81D 88D

51086 51073 51088 51100

観音(一) 池上新町

藤崎(四) 大島(五) 桜本

川崎南

51087

藤崎三丁目 観音一丁目 池上新町二丁目

池上新町一丁目

東桜本小学校

桜本中学校

日本オイルシール工業
川崎寮

本町二丁目

児童公園

112C 108C

95D 85D 89D 97D 103D 87D 77D 88D 81D 71D 95D 74D 86D 78D 58D 61D 69D

記号	借地権割合	記号	借地権割合
A	90%	E	50%
B	80%	F	40%
C	70%	G	30%
D	60%	H	20%

繁華街・高度商業地区
道路を中心として全地域
道路沿い

普通商業地区併用住宅地区
全地域
北側道路沿い
南側全地域

中小工場地区
北側全地域
南側道路沿い
南側全地域

大工場地区
北側全地域
南側道路沿い
北側全地域

普通住宅地区家内工場地区
無印は全地域

51088

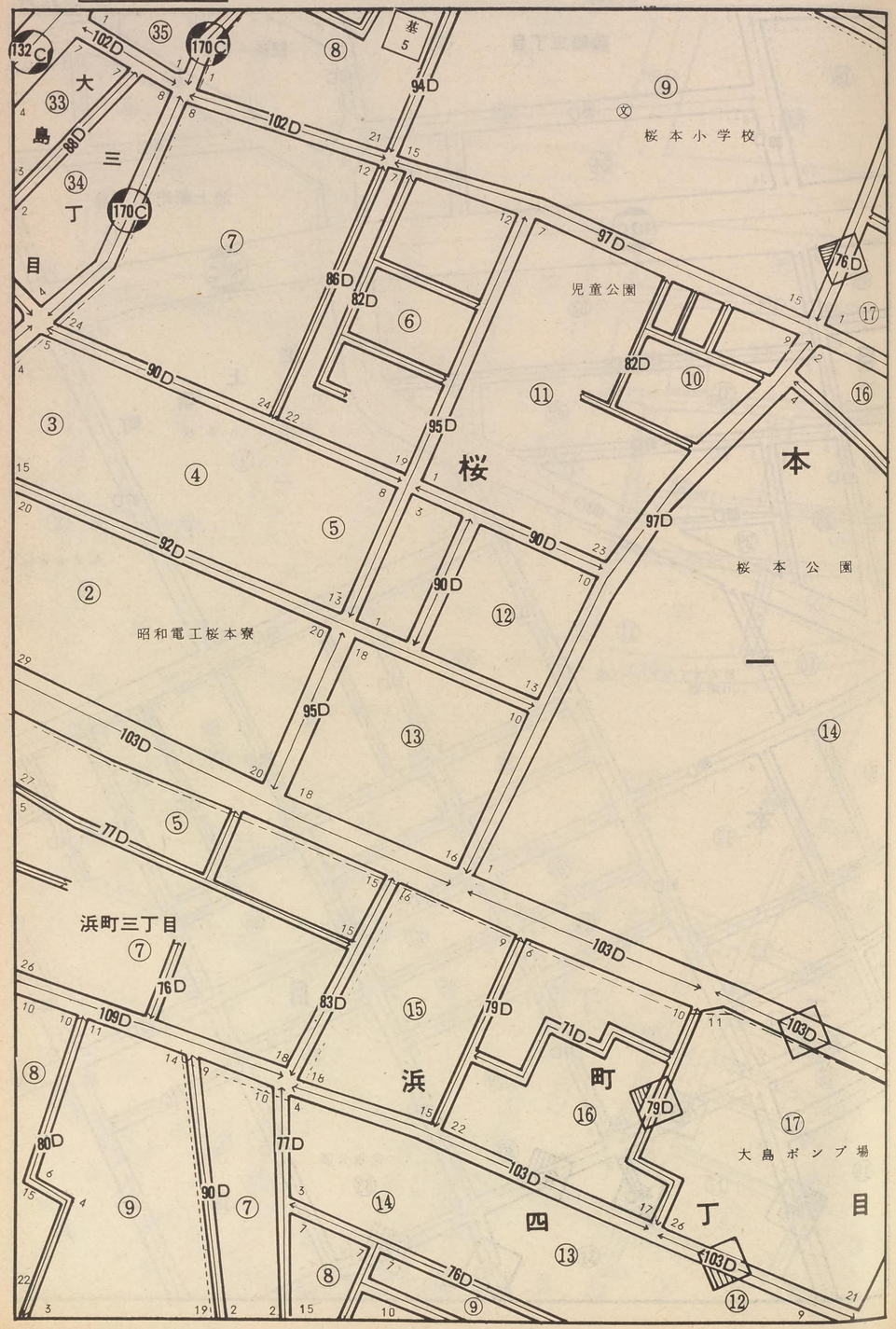

51087

51074 51101

51089

大島(三) (二) 桜本(一) (三)浜野(四) 池上町 浅野町

川崎南

51088

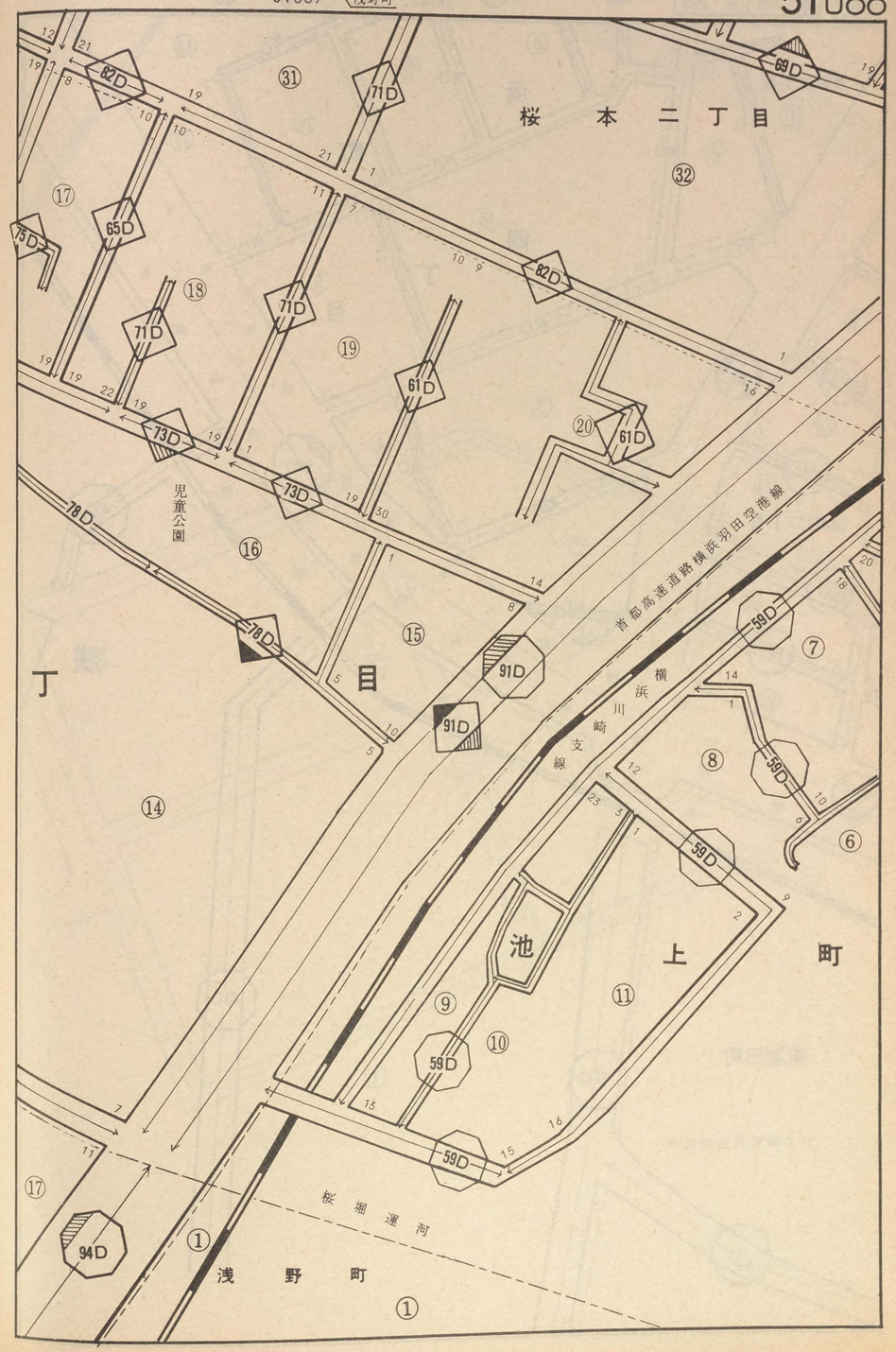

記号	借地権割合	記号	借地権割合
A	90%	E	50%
B	80%	F	40%
C	70%	G	30%
D	60%	H	20%

繁華街・高度商業地区
道路を中心として全地域
道路沿い

普通商業地区
併用住宅地区
全地域
北側道路沿い
南側全地域

中小工場地区
北側全地域
南側道路沿い
南側全地域

大工場地区
北側全地域
南側道路沿い
北側全地域

普通住宅地区
家内工場地区
無印は全地域

51089

浜町三丁目
浜町二丁目
四丁目
浜町
南渡田町
浅野町
主要地方道 首都高速横羽線
東京横浜線
大師橋
横浜川崎支線
横浜空港線
日本鋼管技術研究所

51088
51075
51102
51090

川崎南

51089

桜堀運河

記号	借地権割合	記号	借地権割合
A	90%	E	50%
B	80%	F	40%
C	70%	G	30%
D	60%	H	20%

繁華街・高度商業地区
道路を中心として全地域
道路沿い

普通商業地区
併用住宅地区
全地域
北側道路沿い
南側全地域

中小工場地区
北側全地域
南側道路沿い
南側全地域

大工場地区
北側全地域
南側道路沿い
北側全地域

普通住宅地区
家内工場地区
無印は全地域

51090

浅

①

日本鋼管京浜製鉄所

県道

50D

66D

南渡田町

扇町跨線橋

扇町

鶴見線

日本鋼管京浜製鉄所

54D

南渡田運河

51089

51076 南渡田町 浅野町 扇町 51103

51091

川崎南

51090

野町

浅野運河

扇町

昭和工業

54D

日本鋼管京浜製鉄所

記号	借地権割合	記号	借地権割合
A	90%	E	50%
B	80%	F	40%
C	70%	G	30%
D	60%	H	20%

繁華街・高度商業地区
道路を中心として全地域
道路沿い

普通商業地区 併用住宅地区
全地域
北側道路沿い
南側全地域

中小工場地区
北側全地域
南側道路沿い
南側全地域

大工場地区
北側全地域
南側道路沿い
北側全地域

普通住宅地区 家内工場地区
無印は全地域

51091

南渡田町

河運田渡南

扇町

53D

⑤

昭和石油川崎製油所

51090

南渡田町

51077 扇町 51104

51092

川崎南

51091

⑰ ⑯ ① ② ③ ⑤ ⑫ ⑮

54D 54D 54D 54D 51D

昭和駅

日本鋼業

昭和石油川崎工場

昭和石油瓦斯川崎営業所

三和石油川崎製油所

昭和電工川崎工場

扇町

記号	借地権割合	記号	借地権割合
A	90%	E	50%
B	80%	F	40%
C	70%	G	30%
D	60%	H	20%

繁華街・高度商業地区
道路を中心として全地域
道路沿い

普通商業地区
併用住宅地区
全地域
北側道路沿い
南側全地域

中小工場地区
北側全地域
南側道路沿い
南側全地域

大工場地区
北側全地域
南側道路沿い
北側全地域

普通住宅地区
家内工場地区
無印は全地域

51092

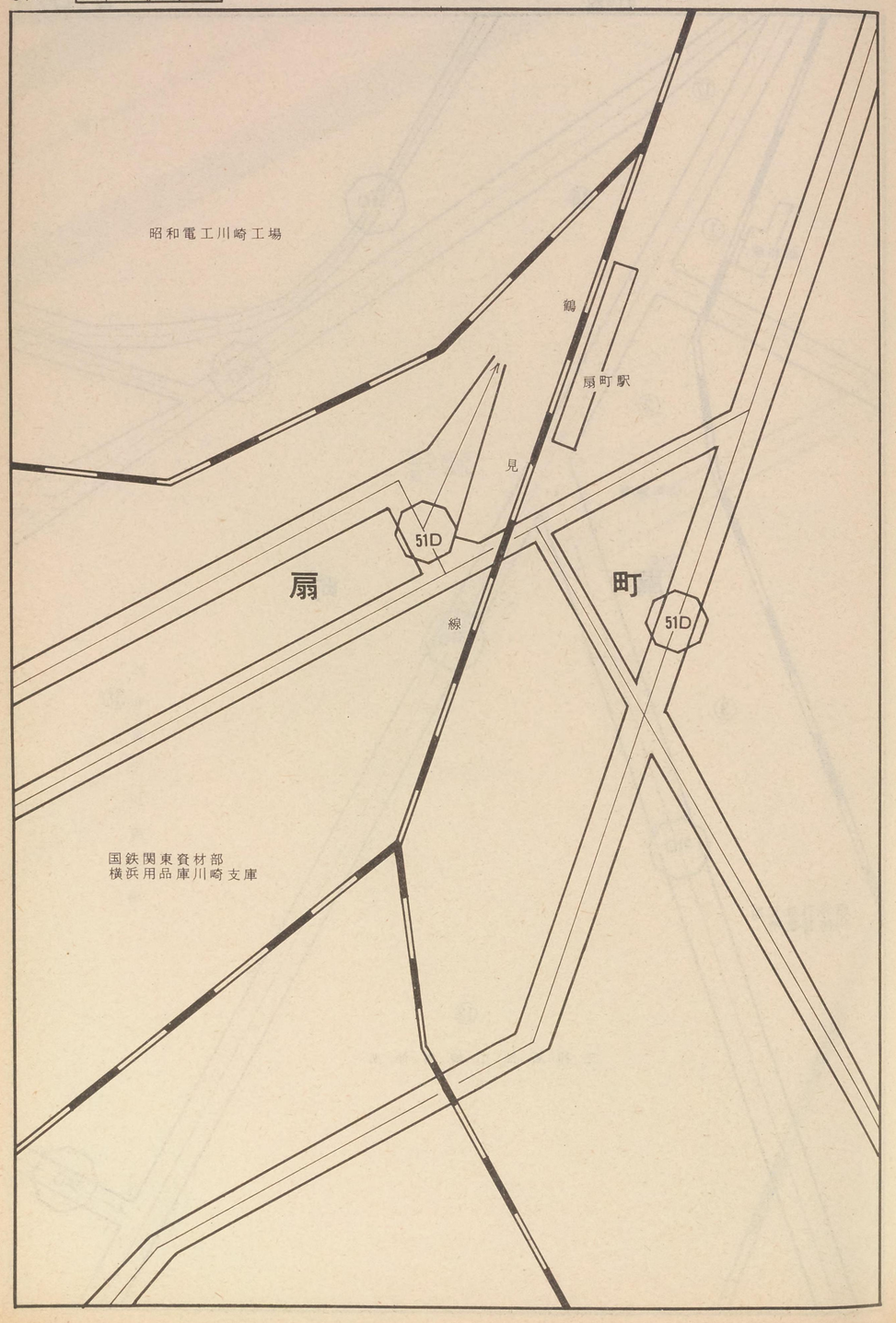

51091
51078 扇 町 51105
51093

川崎南

51092



記号	借地権割合	記号	借地権割合
A	90%	E	50%
B	80%	F	40%
C	70%	G	30%
D	60%	H	20%

繁華街・高度商業地区
道路を中心として全地域
道路沿い

普通商業地区
併用住宅地区
全地域
北側道路沿い
南側全地域

中小工場地区
北側全地域
南側道路沿い
南側全地域

大工場地区
北側全地域
南側道路沿い
北側全地域

普通住宅地区
家内工場地区
無印は全地域

51093

51D

扇

町

三井埠頭

台糖川崎工場

三井埠頭

51092

51079

扇　町

川崎南

51093

扇

町

京浜運河

記号	借地権割合	記号	借地権割合
A	90%	E	50%
B	80%	F	40%
C	70%	G	30%
D	60%	H	20%

繁華街・高度商業地区
道路を中心として全地域
道路沿い

普通商業地区
併用住宅地区
全地域
北側道路沿い
南側全地域

中小工場地区
北側全地域
南側道路沿い
南側全地域

大工場地区
北側全地域
南側道路沿い
北側全地域

普通住宅地区
家内工場地区
無印は全地域

51094

京浜運河

扇島

51093

扇島

51106

51095

川崎南

51094

扇島

48D

記号	借地権割合	記号	借地権割合
A	90%	E	50%
B	80%	F	40%
C	70%	G	30%
D	60%	H	20%

繁華街・高度商業地区
道路を中心として全地域
道路沿い

普通商業地区
併用住宅地区
全地域
北側道路沿い
南側全地域

中小工場地区
北側全地域
南側道路沿い
南側全地域

大工場地区
北側全地域
南側道路沿い
北側全地域

普通住宅地区
家内工場地区
無印は全地域

51095

酸素センター

扇　　島

48D

51094

51081　扇　島　51107

川崎南

51095

扇　　島

48D