0 1 2 3 4 5 6 7 8 9 10

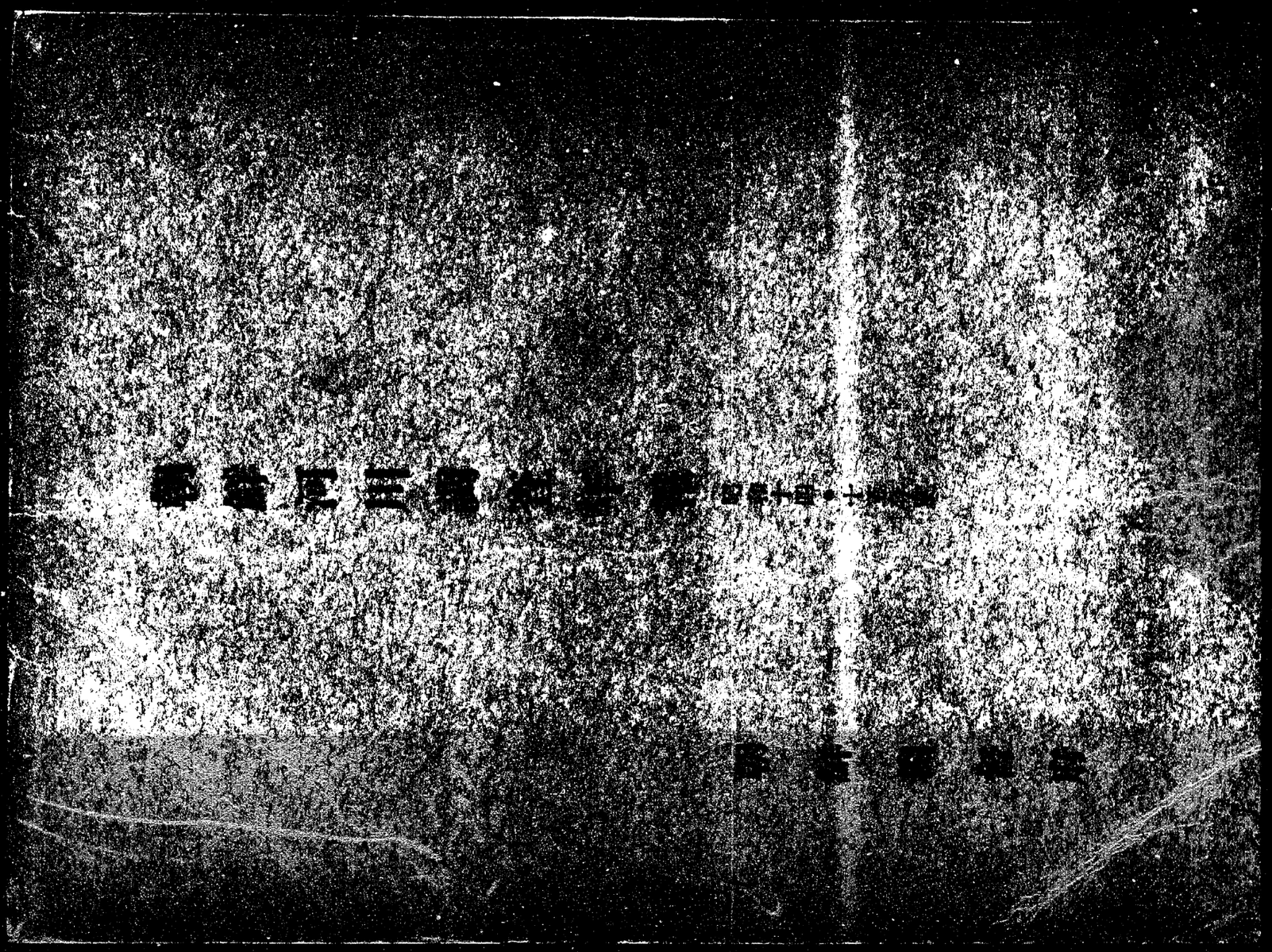

朝鮮河川調査年報

昭和十四・十五年度

朝鮮總督府

775

517
6

朝鮮河川調査年報

昭和十四・十五年度

朝鮮總督府

内閣文庫
和書
一冊
八ノ三八四号

朝鮮河川調査年報

（昭和十四・十五年度）

目次

第一章　總論
第一節　緒言……一
第二節　河川調査事業の經過及成績……二
第二章　河川調査
第一節　概說……一〇
第二節　測量調査……一五
第一　鴨綠江支流禿魯江測量調査……一五
第二　大同江測量調査……一七
第三　禮成江支流漢橋川測量調査……一八
第四　豆滿江測量調査……二三

第五節　成果表……一一七
第三節　水運經濟並潮流調査……一二三
第四節　流量調査……一二七
第五節　洪水調査……一三〇
第一　洪水位……一三〇
第二　洪水被害……一三一
第六節　旱魃調査……一三四
第七節　量水標建設修繕並監査……一三八
第一　量水標建設……一三八
第二　量水標修繕……一三九
第三　量水標監査……一四〇
附圖
一　河川調査一覽圖……第一圖
一　昭和十四年各旬別洪水一覽圖……第二圖
一　昭和十五年各旬別洪水一覽圖……第三圖
一　昭和十四年洪水位圖表……第四圖
一　昭和十五年洪水位圖表……第五圖
一　鴨綠江支流禿魯江縱斷面圖……第六圖
一　禮成江支流漢橋川縱斷面圖……第七圖
附表
一　昭和十四年雨量表
二　昭和十五年雨量表
三　昭和十四年蒸發量表
四　昭和十五年蒸發量表
五　昭和十四年水位年表
六　昭和十五年水位年表
七　昭和十四年每洪水時最高水位一覽表
八　昭和十五年每洪水時最高水位一覽表
九　昭和十四年洪水被害統計表
一〇　昭和十五年洪水被害統計表

朝鮮河川一覽圖

一之分萬百五尺縮

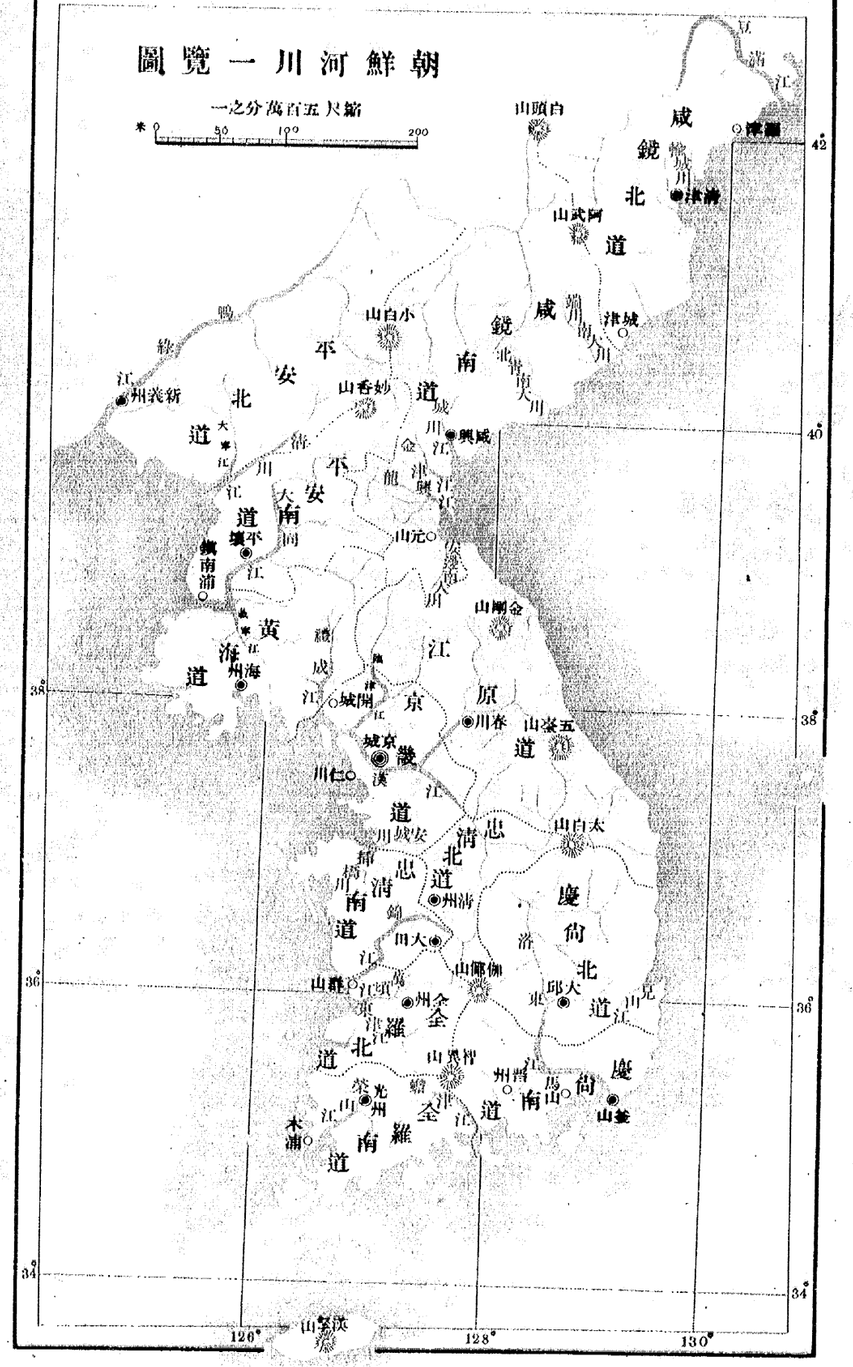

朝鮮河川調査年報（昭和十四・十五年度）

第一章　總論

第一節　緒言

朝鮮を縦走せる背梁山派は著しく東部に偏倚し、且東海岸線に並行せる爲、東部日本海に注ぐ諸河川は共延長小にして勾配急なれども、西海岸に流出する諸河川は何れも之に反し長大にして勾配緩なり。朝鮮の年雨量は比較的少なるも其の大半を七、八月の雨期に齎し豪雨となるを常とするを以て勾配急なる東海岸線の河川に在りては一時に土砂流として奔出するも之に反し西海岸の諸河川に在りては下流平野に洪水の氾濫を惹起し其滯水旬日に及ぶ狀態なり。

然れども朝鮮は古來より之に對する防禦の工作を施したることなく僅に賦役に依り河畔都邑の防水に力を致したるに過ぎずして全く治水の根本對策の樹立せられたる事蹟の見るべきものなく河川の流域は徒らに洪水の氾濫するところとなり其の被害額の如きも年々巨額に達せり。

斯るが故に朝鮮總督府に於ては治水の根本策を樹立し是等の災害を防止し且つ國土を保全交通の安全を圖り併せて産業の開發を助長するの方針を採り大正三年府令を以て河川取締規則を發布し將來の治水及水利計畫に影響するが如き河川の現狀變更を抑止して其の保全と利用とに

努めたると同時に治水計畫樹立の爲大正四年度より主要十四河川の調査を開始せり。其後昭和二年一月朝鮮河川令を制定發布せらるや尙主要六河川を加へ第二期治水計畫を開始したるが昭和八年度に於て更に二河川を追加し第一期に屬するものを合せ二十二河川に就き治水上必要なる一般調査を行ひ以て改修計畫樹立の資料となせり。一方其の調査の略々完了するを俟ちて改修計畫を樹立し大正十四年度には漢江、洛東江、龍興江及大同江の四河川の改修工事に着手するに至れり、尙此外に應急的局部改修及昭和六年度以降五ヶ年に亘る窮民救濟事業に依り改修工事をなしたるものあり。然るに昭和十一年七月南鮮中部以南に稀有の豪雨に依る大洪水あり、仍て治水調査委員會を設置し治水の根本策を調査檢討したる結果、中小河川改修の急務なるを認め、卽ち昭和十二年度より五ヶ年繼續の國庫補助事業による中小河川二三五河川の改修並東津江、榮山江、洛東江支流南江放水及鴨綠江支流三橋川の四直轄河川改修工事を實施するに至れり。

第二節　河川調査事業の經過及成績

朝鮮に於ける河川調査は年額四萬圓の豫算を以て主なる十四河川を選定して施行し來りたる處、大正九年度よりは急速調査の必要を認めその豫算額を年額十五萬圓乃至十六萬圓に增額し改修豫定區域に對する一般調査及實測調査をなし大正十五年度迄にはそれを完了せしむる豫定とせり、然るに大正十二年に至りて關東震災に因る財政緊縮の影響を受け大正十四年度には年額五萬圓に削減せられたる爲、豫定の大正十五度に於て完了せしるに至らざりしも翌昭和二年度に至りて略之を完了せしむるを得たるを以て、昭和四年八月之が成果及之れに據り樹立せる改修計畫を蒐集して朝鮮河川調査書を刊行したる處、本書は第一期治水調査に屬する十四河川に對する改修豫定區域の調査に過ぎざるを以て、昭和二年一月朝鮮河川令を制定發布すると同時に主要六河川の調査を追加し第二期調査に着手せり。斯くして昭和四、五兩年度には年額三二、〇〇〇圓、昭和六年度には三〇、〇七三圓、昭和七年度以降は年額二三、二三五圓の豫算を以て實施し尙昭和八年度には更に二河川を加へ合せて二十二河川に對し調査を施行し來れり。昭和十三年度には國境河川豆滿江調査費の豫算額二萬圓を增額し四三、二三五圓を以て施行し昭和十四年度には二三、五三八圓、昭和十五年度には又國境河川調査費一萬圓を加へ三二、五三八圓の豫算額を以て施行せり。試みに本調査創始の大正四年度より昭和十五年度迄の支出額及其の成績を示せば次の如し。

自大正四年度至昭和十五年度　**河川調査費支出額一覽表**　（單位圓）

科目	昭和十三年度迄	昭和十四年度	昭和十五年度	合計	摘要
調査及試驗費	一、三八二、四四八、一五〇	二一、四九一、二一〇	二九、五一三、五五〇	一、四三三、四五二、九一〇	
治水調査費	一、三八二、四四八、一五〇	二一、四九一、二一〇	二九、五一三、五五〇	一、四三三、四五二、九一〇	
奏任俸給	七一、五七〇、八五〇	—	—	七一、五七〇、八五〇	
判任俸給	一九二、〇三八、九三〇	—	—	一九二、〇三八、九三〇	
賞與	三四、六九〇、〇〇〇	—	—	三四、六九〇、〇〇〇	
臨時家族手當	—	—	一〇八、〇〇〇	一〇八、〇〇〇	
調査費	一、〇八四、一四八、三七〇	二一、四九一、二一〇	二九、四〇五、五五〇	一、一三五、〇四五、一三〇	
廳費	三一四、七七四、四一〇	三、二九六、二三〇	五、四一七、三五〇	三二三、四八七、九九〇	
旅費	二六四、四六九、五八〇	八、四二九、四六〇	八、二五五、九五〇	二八一、一五四、九九〇	

科目	昭和十三年度迄	昭和十四年度	昭和十五年度	合計	摘要
雇員給	一三二六九〇三六〇	五七二四八〇	三四五一一六〇	一三六七一四〇〇〇	
宿舍料	一三四八〇二一〇	—	—	一三四八〇二一〇	
傭人料	一〇八四八六六二〇	一三八一五九〇〇	六二九八七三〇	一二八六〇一二五〇	
量水標觀測手當	一〇四三三四六七〇	五二三三九九〇	五七六三三一〇	一一五三二九九七〇	
觀測物建設及修理	一七五八八七五〇	一四四一五〇	二三〇〇五〇	一七九六二九五〇	
雜費	三五八一六五〇	—	—	三五八一六五〇	
雜給及雜費	七〇九七一五九〇	—	—	七〇九七一五九〇	
其他	五一八八〇五三〇	—	—	五一八八〇五三〇	

河川實測調査表（昭和十五年度迄）

河川名	年度別	調査區間 起點	調査區間 終點	實測長 直轄區域（粁）	實測長 直轄區域外（粁）	實測長 計（粁）	摘要
鴨綠江	大正十一年度	新義州	義州郡州內面九龍浦	一六・〇	—	一六・〇	
〃	大正十四年度	龍川郡楊西面	新義州	一三・四	—	一三・四	
〃	大正十五年度	新義州	義州郡州內面九龍浦	一六・六	二三・〇	三九・六	河道及派川二三・〇を含む
〃	昭和二年度	龍川郡龍岩浦	龍川郡楊西面	二一・三	—	二一・三	
〃	昭和四年度	龍川郡龍岩浦	新義州	二八・〇	—	二八・〇	
〃	昭和六年度	龍川郡龍岩浦	新義州	三〇・〇	—	三〇・〇	
〃	昭和七年度	新義州	義州郡州內面九龍浦	一八・六	二六・八	四五・四	河道及派川二六・八を含む
〃	昭和八年度	流末	義州郡古津面白馬	二三・〇	—	二三・〇	支川三橋川調査
〃	昭和十一年度	義州郡州內面西湖洞	義州郡水鎭面水口鎭	一六・〇	—	一六・〇	
〃	昭和十一年度	義州郡水鎭面水口鎭	昌城	五四・〇	—	五四・〇	
〃	昭和十三年度	龍川郡龍川面新興洞	東泰坪附近	一〇・〇	—	一〇・〇	河床のみ
〃	昭和十四年度	江界郡高山面延下洞	江界郡時中面外時川洞	四一・三	三・〇	四四・三	支川禿魯江調査、小支川三・〇を含む
淸川江	大正十一年度	支川大寧江合流點	安州郡安州邑	三三・六	—	三三・六	
〃	大正十三年度	安州郡安州邑	价川郡北院	三四・一	二八・〇	六二・一	支川九龍江九・〇、价川江一九・〇を含む
〃	大正十三年度	定州郡大田面鍍田附近	小支川戰場江合流點	三九・〇	二三・〇	六二・〇	支川大寧江調査、小支川長水灘江一二・〇、佳之川一二・〇を含む
大同江	大正六年度	本流合流點	鳳山郡萬泉面海棠里石海	二三・七	一八・〇	四一・七	支川載寧江調査、小支川水合江八・〇、稷川一〇・〇、西江八・〇を含む
〃	大正七年度	鳳山郡萬泉面海棠里石海	載寧郡銀龍面沙灘鐵橋	九〇・八	七・九	九八・七	支川載寧江調査、小支川西江二八・〇、瑞興江三三・〇、銀波川一六・〇を含む
〃	大正十年度	支川載寧江合流點	中和郡海押面瑞浦	二五・五	六九・〇	九四・五	支川黃州川三三・〇、梅上川二七・〇、仁豊川九・〇を含む
〃	大正十一年度	中和郡海押面瑞浦	船橋里	三五・四	四〇・〇	七五・四	支川昆陽江二四・〇、鳳翔江八・〇、順和江八・〇を含む
〃	大正十一年度	船橋里	江東郡元灘面	三三・六	—	三三・六	支川普通江一〇・〇を含む
〃	大正十二年度	江東郡元灘面	江東郡麥田附近	二八・五	一四・〇	四二・五	支川水晶川一四・〇を含む
〃	大正十二年度	流末	江東郡三登面	四〇・九	—	四〇・九	支川南江調査
〃	大正十三年度	江東郡麥田附近	价川郡中南面三所里無鐵臺	七〇・〇	六・〇	七六・〇	支川沸流江六・〇を含む
〃	昭和八年度	江西郡草里面南湖洞	大同郡古平面南里	一四・四	—	一四・四	
〃	昭和八年度	大同郡西川面上興里	大同郡西川面川南里	六・六	—	六・六	支川普通江調査
〃	昭和十四年度	中和郡海鴨面東谷里	大同郡南串面猿岩里	一〇・〇	—	一〇・〇	大正十一年度の既調査區
禮成江	昭和二年度	河口	金川郡金川	六五・四	一〇・〇	七五・四	支川漢橋川一九・〇を含む
〃	昭和十四年度	延白郡銀山面江西里	延白郡花城面銀谷里	一二・四	六・二	一八・六	支川漢橋川再調
漢江	大正四・五年度	江華島	鷺梁津	五三・〇	二〇・〇	七三・〇	
〃	大正九年度	流末	始興	一二・〇	一六・七	二八・七	支川安養川調査、小支川九老川六・〇、光明川六・〇を含む
〃	大正十年度	鷺梁津	松坡附近	二五・二	一四・五	三九・七	支川中浪川一一・〇、炭川一一・〇を含む
〃	大正十一年度	松坡附近	高安附近	三五・八	六・〇	四一・八	支川北漢江四・〇、王宿川六・〇を含む
〃	大正十五年度	流末	長湍郡高浪浦	四二・九	二六・〇	六八・九	支川臨津江調査、小支川砂川二〇・〇、汝山川六・〇を含む

河川名	年度別	調査區間 起點	調査區間 終點	實測延長 直轄區域	實測延長 直轄區域外	實測延長 計	摘要
〃	昭和十年度	支川北漢江合流點上流三粁	忠州郡仰城面丹岩里	一七八·〇粁	—粁	一七八·〇粁	支川蟾江一七·〇を含む
〃	昭和十年度	流末	小支川水入川合流點附近	一四七·〇	—	一四七·〇	支川北漢江調査、小支川昭陽江一七·〇を含む
〃	昭和十一年度	忠州郡仰城面丹岩里	丹陽郡丹陽竹嶺川合流點	九一·〇	—	九一·〇	
〃	昭和十三年度	漣川郡積城面紫長里	漣川郡中面橫山里	四一·六	一三·五	五五·一	支川臨津江調査、小支川砂尾川二·五、漢灘川一一·〇を含む
安城川	昭和六年度	河口	安城郡安城邑	一五六·九	一九·六	一七六·五	支川振威川二八·八、小支川鳥山川九·〇、黃口池川五·一を含む
揷橋川	昭和七年度	河口	洪城郡洪北面	一七三·五	四·五	一七八·〇	支川曲橋川三三·二、無限川三一·〇を含む
錦江	大正七·八年度	群山	支川石城川合流點	七三·七	四九·五	一二三·二	支川隔浦川八·〇、松亭川一一·〇、論山川三六·〇、小支川江景川一九·〇、魯城川一六·〇を含む
〃	大正九年度	支川石城川合流點	公州郡灘川面大鵠里	三一·四	四六·〇	七七·四	支川金川二二·〇、石城川九·〇、之川九·〇、小支川鳥川四·〇、無心川三·〇を含む
〃	大正十年度	公州郡灘川面大鵠里	淸州郡芙蓉面芙江附近	五三·七	—	五三·七	
〃	大正十年度	流末	小支川寶岡川合流點	四四·一	二·四	四六·五	支川美湖川調査
〃	昭和九年度	大德郡北面新豐里	永同郡深川面草江合流點	一〇八·〇	—	一〇八·〇	
〃	昭和十年度	益山郡熊浦面熊浦里	益山郡望城面華山里	一七·七	—	一七·七	河道のみ
〃	昭和十一年度	美湖川合流點	鎭川郡鎭川面	—	九·〇	九·〇	小支川梢谷川調査
萬頃江	大正元·二年度	金堤郡靑蝦面東之山里	完州郡參禮面參禮里	三八·三	六·〇	四四·三	支川益山川六·〇を含む
〃	大正十二年度	完州郡參禮面參禮里	完州郡高山面	二五·三	—	二五·三	支川全州川六·〇を含む
東津江	昭和五年度	河口	井邑郡泰仁面泰昌里	四二·八	二四·二	六七·〇	支川古阜川三四·〇、院坪川四·〇、井邑川七·五、放水路八·五を含む
〃	昭和六年度	金堤郡扶梁面	金堤郡鳳南面新德里	八·四	一三·六	二二·〇	支川院坪川調査 小支川九·〇を含む
榮山江	大正四·五年度	咸平郡鶴橋面沙浦	潭陽郡大田面	八八·二	—	八八·二	
〃	昭和十年度	光山郡芝山面龍田里附近	潭陽郡金城面東亭附近	一五·三	二·七	一八·〇	支川餓岩江二·七を含む
蟾津江	大正十三年度	河口	求禮郡求禮面	四一·四	—	四一·四	
〃	大正十四年度	求禮郡求禮面	谷城郡谷城面	五七·九	—	五七·九	支川鶉川一八·〇を含む
洛東江	大正八年度	河口	東萊郡龜浦面金谷里	二三·六	四〇·〇	六三·六	支派川四〇·〇を含む

河川名	年度別	調査區間 起點	調査區間 終點	實測延長 直轄區域	實測延長 直轄區域外	實測延長 計	摘要
〃	大正九年度	東萊郡龜浦面金谷里	支川花浦川合流點	三三·六	二三·九	五七·五	支川密陽江二·八を含む
〃	大正九年度	支川花浦川合流點	咸安郡漆北面德村附近	二五·五	一二·〇	三七·五	支川花浦川八·〇、注川四·〇を含む
〃	大正十年度	咸安郡漆北面德村附近	支川南江合流點	三八·六	一五·二	五三·八	支川南江二八·〇、漆原江一二·〇を含む
〃	大正十年度	晉州府	山淸郡丹城面丹城	四六·五	八·二	五四·七	支川南江調査、小支川德川江二〇·〇を含む
〃	大正十一年度	支川南江合流點	達城郡玄風面玄風下流	三九·〇	一七·〇	五六·〇	支川新反川六·〇、黃江七·〇、會川四·〇を含む
〃	大正十一年度	達城郡玄風面玄風下流	漆谷郡倭館面倭館下流	四一·六	—	四一·六	
〃	大正十二年度	漆谷郡倭館面倭館下流	支川甘川合流點	五一·八	一〇·〇	六一·八	
〃	大正十二年度	流末	小支川吉村川合流點	七三·九	一九·〇	九二·九	支川琴湖江調査、小支川新川一一·〇、南川八·〇を含む
〃	大正十三年度	支川甘川合流點	聞慶郡永順面達池里	四五·九	二四·〇	六九·九	支川廚城川八·〇、潁江七·〇、乃城川九·〇を含む
〃	大正十三年度	花浦川洪水調節池		—	八·〇	八·〇	
〃	大正十四年度	咸安郡代山面洪水調節池		—	四·〇	四·〇	
〃	昭和七年度	宜寧郡宜寧面	晉陽郡大谷面	二五·〇	—	二五·〇	
〃	昭和八年度	晉陽郡大谷面	晉州	二〇·〇	—	二〇·〇	
兄山江	大正十三年度	河口	慶州郡江東面菊堂里上扶助	一二·四	一·二	一三·六	
安邊南大川	昭和二年度	河口	安邊郡安邊	一五·〇	—	一五·〇	
龍興江	大正六年度	河口	永興郡永興	二九·五	—	二九·五	
〃	大正七年度	流末	德池場（高原郡郡內面下石灘里）	三三·八	三四·二	六八·〇	支川德池江調査、小支川箭灘江一五·〇、禾島川一〇·四、九寧川五·九、沙泊川四·七を含む
金津江	昭和八年度	河口	定平郡長原面路下洞	一六·五	四·五	二一·〇	
城川江	大正四·五年度	河口	剡村（加平面興南里對岸）	四六·七	二四·七	七一·四	
〃	昭和九年度	新興郡加平面興南里	新興郡新興面豐德里	—	一七·七	一七·七	
北靑南大川	大正十年度	河口	支川車書川合流點	三五·五	—	三五·五	派川新昌川一〇·〇を含む
端川南大川	昭和八年度	河口	端川郡何多面古邑里	二三·五	—	二三·五	支川禰大川一一·五を含む
輸城川	昭和五年度	河口	鏡城郡龍城面輸城洞	一二·〇	—	一二·〇	
豆滿江	大正十五年度	慶興郡蘆西面屈浦洞	慶興郡慶興面赤池洞	一八·〇	—	一八·〇	

アジア歷史資料センター Japan Center for Asian Historical Records http://www.jacar.go.jp/

河川名	年度別	調査區間 起點	調査區間 終點	實測長 直轄區域	實測長 直轄區域外	實測長 計	摘要
〃	昭和十三年度	穩城郡美浦面長德洞	穩城郡柔浦面世仙洞	一一・〇	―	一一・〇	
〃	昭和十三年度	會寧郡花豊面仁溪洞	會寧郡碧城面永綏洞	二三・七	一二・四	三六・一	支川會寧川七・二、八乙川四・二を含む
〃	昭和十四年度	穩城郡永忠面永遂洞	鍾城郡鍾城面潼關洞	一三・〇	―	一三・〇	
〃	昭和十五年度	慶興郡慶興面下汝坪洞	慶興郡東原面新乾洞	二六・五	一〇・〇	三六・五	支川阿吾地川六・〇、太陽川四・〇を含む
〃	昭和十五年度	茂山郡茂山面七星洞	茂山郡茂山面城川洞	七・〇	四・五	一一・五	支川城川水四・五を含む

流量調査回數表（昭和十五年度迄）

河川名	個所名及回數	個所數	回數
鴨綠江	新乫坡鎭二、厚昌江口三、滿浦鎭三、昌城三、九龍浦三	五	一三
清川江	北院三六、北松里三七、龍灘二、長淵里二四	四	九九
大同江	無鐵洞三〇、順川三、麥田三、平壤七、成川二、三登三、沙灘洞一六、銀波一三、內倉洞一二	九	八九
禮成江	金川三〇	一	三〇
漢江	旌善一、寧越二五、忠州八、高安二四、人道橋三五、清平川二、伊川一四、漣川八、玄石里三二、金谷七	一〇	一五六
安城川	陽令面、檜花三、松山里六	三	六四
挿橋川	水村里三〇、元坪三、溫泉三〇	三	五二
錦江	龍潭一、沃川三、公州一、窺岩里一	四	一五
榮山江	馬勒里三六、羅州三、會津九	三	四八
蟾津江	鴨綠二三、松亭里六	二	二九
洛東江	安東二五、達池一、洛東三〇、倭館三〇、玄風六、津洞二五、院洞三六、龜山二四	八	一七六
兄山江	扶助四	一	四
安邊南大川	安邊二	一	二
龍興江	永興乙三、永興甲三、高原一、島內二	四	三九
城川江	新興一〇、千佛山一〇、咸興六	三	二六
北青南大川	德城三	一	三
豆滿江	茂山二、會寧二、潼關二、穩城九、訓戎一、龍堂一、下汝坪三	七	二〇

河川調査成績表（昭和十五年度迄）

河川名	直轄河川實測調査 調査濟（粁）	直轄河川實測調査 未濟（粁）	實測總長（直轄區域內外共）（粁）	量水標 設置（個所）	量水標 現在（個所）	量水標 未設置（個所）	流量調査 施行（個所）	流量調査 未施行（個所）	氣象觀測（個所）	摘要
鴨綠江	一八三・〇	七四三・五	二九・〇	七	七	二六	五	二	五七	
清川江	九六・七	六二・一	一四七・七	一三	一一	三	四	―	一三	
大同江	三五三・七	一四八・五	五〇八・六	內自記一 一三	內自記一 一五	一	九	二	三一	
禮成江	六五・四	―	七五・四	五	五	―	一	―	五	
漢江	五三六・五	六三・一	六三三・三	內自記一 三四	內自記一 二五	三	一〇	二	六八	
安城川	五六・九	一三・七	七六・五	八	八	―	三	―	五	
挿橋川	七三・五	一・六	七六・〇	八	八	―	三	―	四	
錦江	三〇九・九	九八・九	四二六・八	內自記一 一六	內自記一 一五	五	四	二	二四	
萬頃江	六三・六	三六・二	六九・六	內自記四 二一	內自記四 一七	―	―	一	一〇	
東津江	五一・二	―	八九・〇	五	五	―	―	一	六	
榮山江	一〇三・五	一九・三	一〇六・二	內自記一 九	內自記一 九	―	三	―	一〇	
蟾津江	九九・三	三三・五	九九・三	內自記一 六	內自記一 五	一	二	一	一六	
洛東江	四八五・〇	九六・八	六四六・三	內自記一 二四	內自記一 一九	―	八	三	一〇一	
兄山江	一三・四	―	一三・六	四	二	―	一	―	三	

河川名	直轄河川實測調査 調査濟	直轄河川實測調査 未濟	實測總長 直轄區域 内外共	量水標設置 現在	量水標設置 未設置	流量調査 施行	流量調査 未施行	氣象調査	摘要
安濃南大川	一五・〇	五四	一五・〇	二	一	一	一	四	
龍興江	六三・三	〃	九七・五	一四	六	四	一	一〇	
金津江	一四・五	三・五	二一・〇	三	五	一	一	一	
城川江	四六・七	一八	八八・四	一四	一	一	一	四	
北背南大川	三五・五	二九	三五・五	三	五	三	一	一	
蟹川南大川	三三・五	一四・五	三三・五	一	一	一	一	一	
檢城川	一一・〇	五・四	一一・〇	一	一	一	一	一	
豆滿江	九七・二	四七〇・九	一三三・一	一	一	一	一	一	
其他	—	—	—	—	—	—	—	—	
計	二七八九・三	一七一九・六	三五七四・二	二四（内自紀二一）	二六（内自紀一〇）	一九（内自紀一〇）	六一	六六	四八七

第二章　河川調査

第一節　概說

昭和十四年度には豫算額二二五三八圓を以て鴨綠江支流禿魯江、大同江、禮成江支流漢橋川、豆滿江の測量調査及量水標建設修繕、監査、流量調査、水位並氣象調査等を施行し次表の如く二一四九一圓二一錢を支出せり。

昭和十四年度河川調査費豫算支出對照表（單位圓）

科目	豫算額	支出濟額	殘額	摘要
治水調査費	三、三五八・〇〇	三、四九二・二一〇	一〇四六・七九〇	
調査費	二、三四九・二一〇	二、四九二・二一〇	一〇四六・七九〇	
顧問旅費	四八四・〇〇〇	四八四・〇〇〇		
雇員給料	三五四・〇〇〇	三五四・〇〇〇		
備品	八四〇・〇〇〇	八四〇・〇〇〇		
量標水觀測手當	一、八三〇・〇〇〇	一、八九五・〇〇〇	△四八九五四六〇	
觀測物建設及修理	一〇四二・九〇〇	一〇四二・九〇〇	二六七五三〇	
	一〇四一五〇	一〇四一五〇	△一九八五九〇〇	
			五三二・九〇〇	
			一〇四二・九〇〇	
			一〇四一五〇	
			九一九八五〇	

備考　△印を附せるは不足額を示す

而して之を作業別に内譯すれば次の如し。

調査作業別内譯書（昭和十四年度）

調査事項	摘要	經費	記事
河川測量調査	鴨綠江支流禿魯江	一〇二四・一五〇	
河川測量調査	江界郡高山面延下洞より江界郡時中面外時川洞迄四一・三粁		
河川測量調査	小支川乾浦川三・〇粁計四四・三粁		
河川測量調査	大同江、河川測量調査	九二〇・四四〇	
河川測量調査	中和郡海鴨面東谷里より大同郡南市面猿岩里迄一〇・〇粁		
河川測量調査	禮成江支流漢橋	一三二・九二〇	
河川測量調査	延白郡蟹山面江西里より延白郡花城面雲谷里迄一八・六粁		
豆滿江河川測量調査	鍾城郡永忠面永遠洞より鍾城郡鍾城面溫關洞迄一三・〇粁	二六七五・六五〇	
小計		六一五九・一五〇	

調査	水位及流量観測	水位観測	水位観測所	豆満江下流及図們江	河川調査
業務	水位及流量観測	水位観測	水位観測所	豆満江下流及図們江	河川調査
概況	水位及流量観測	水位観測	水位観測所	豆満江下流及図們江	河川調査
概要	水位及流量観測	水位観測	水位観測所	豆満江下流及図們江	河川調査

流茂山附近及下流ニ於ケル豆満江ノ河川調査ハ昭和十五年度ニ於テハ既定額ニ國境河川調査費一、〇〇〇、〇〇〇圓ヲ加ヘ三、三五八圓ヲ以テ豆満江ノ上流茂山附近及下流ニ於ケル豆満江ノ測量調査ヲ施行シ次表ノ通リ二九五一、三圓五〇五〇ヲ支出セリ。

水位及流量観測ハ既定額ニ國境河川調査費ヲ以テ水位観測所ヲ新設シ水位及氣象調査等ヲ施行シ次表ノ通リ二九五一、三圓五〇五〇ヲ支出セリ。

昭和十五年度河川調査費歳出對照表（単位圓）

科目	治水測量費	河川改修費	合計
本俸	三五八、〇〇〇	一、四四〇、〇〇〇	一、七九八、〇〇〇
雇傭人給料	一、〇〇〇	四、〇〇〇	五、〇〇〇
旅費	三五、〇〇〇	一四〇、〇〇〇	一七五、〇〇〇
庁費	六、〇〇〇	二四、〇〇〇	三〇、〇〇〇
備品費	五、〇〇〇	二〇、〇〇〇	二五、〇〇〇
測量費	三五、〇〇〇	一四〇、〇〇〇	一七五、〇〇〇
工事費	三〇、〇〇〇	一二〇、〇〇〇	一五〇、〇〇〇
補償費	五、〇〇〇	二〇、〇〇〇	二五、〇〇〇
計	三五八、〇〇〇	一、四四〇、〇〇〇	一、七九八、〇〇〇

科目	支出額	残額	摘要
治水測量費	三五八、〇〇〇	二、〇〇〇	
河川改修費	一、四四〇、〇〇〇	四、〇〇〇	
計	一、七九八、〇〇〇	六、〇〇〇	

（備考）△印ヲ附セルハ不足額ヲ示ス

而シテ之ヲ主ナル調査作業別ニ内譯スレバ次ノ如シ。

調査作業別内譯書（昭和十五年度）

調査	水位観測	水位観測所	豆満江下流及図們江	河川調査
業務	水位観測	水位観測所	豆満江下流及図們江	河川調査
概況	水位観測	水位観測所	豆満江下流及図們江	河川調査
概要	水位観測	水位観測所	豆満江下流及図們江	河川調査

調査	水位観測	水位観測所	豆満江下流及図們江	河川調査
業務	水位観測	水位観測所	豆満江下流及図們江	河川調査
概況	水位観測	水位観測所	豆満江下流及図們江	河川調査
概要	水位観測	水位観測所	豆満江下流及図們江	河川調査

科目	治水測量費	河川改修費	合計
本俸	三五八、〇〇〇	一、四四〇、〇〇〇	一、七九八、〇〇〇
雇傭人給料	一、〇〇〇	四、〇〇〇	五、〇〇〇
旅費	三五、〇〇〇	一四〇、〇〇〇	一七五、〇〇〇
庁費	六、〇〇〇	二四、〇〇〇	三〇、〇〇〇
備品費	五、〇〇〇	二〇、〇〇〇	二五、〇〇〇
測量費	三五、〇〇〇	一四〇、〇〇〇	一七五、〇〇〇
工事費	三〇、〇〇〇	一二〇、〇〇〇	一五〇、〇〇〇
補償費	五、〇〇〇	二〇、〇〇〇	二五、〇〇〇
計	三五八、〇〇〇	一、四四〇、〇〇〇	一、七九八、〇〇〇

科目	支出額	残額	摘要
治水測量費	三五八、〇〇〇	二、〇〇〇	
河川改修費	一、四四〇、〇〇〇	四、〇〇〇	
計	一、七九八、〇〇〇	六、〇〇〇	

（備考）△印ヲ附セルハ不足額ヲ示ス

而シテ之ヲ主ナル調査作業別ニ内譯スレバ次ノ如シ。

調査作業別内譯書（昭和十五年度）

調査	水位観測	水位観測所	豆満江下流及図們江	河川調査
業務	水位観測	水位観測所	豆満江下流及図們江	河川調査
概況	水位観測	水位観測所	豆満江下流及図們江	河川調査
概要	水位観測	水位観測所	豆満江下流及図們江	河川調査

區分	調査事項	摘要	經費（円）	記事
測量調査	豆滿江茂山附近河川測量調査	茂山郡茂山面七星洞より同面城川洞迄七・〇粁及支川城川水四・五粁計一一・五粁	二、三八三．五六〇	
	小計		七、二四四．七〇〇	
水運調査	大同江水運經濟並潮流調査	保山、平壤間	三、六六五．六〇〇	
	小計		三、六六五．六〇〇	
量水標修繕監査	鴨綠江、大同江量水標修繕	鴨綠江九龍浦、大同江德川・順川・長水院・下萬景臺修繕	五七三．一〇〇	
	大同江量水標監査	德川・順川・麥田甲・麥田乙・長水院・衣岩・下萬景臺・三登監査	二一五．三五〇	
	漢江、錦江、萬頃江、洛東江量水標監査	漢江旌善・寧越・丹陽・忠州・牧溪、錦江沃川・馬於口甲・馬於口乙・公州・江景、萬頃江萬頃橋・萬頃大橋、洛東江臨洣洞・倭舘甲・倭舘乙・倭舘內監査	一三六．一五〇	
	漢江量水標修繕	旌善・寧越・牧溪修繕	二四五．一六〇	
	安城川、錦江、蟾津江量水標監査	安城川檜花・東背、錦江鏡岩里・長蝦、蟾津江鴨綠・松亭里・河東監査	一〇〇．一〇〇	
	安城川、錦江量水標修繕	安城川檜花・東背、錦江鏡岩里・長蝦修繕	二三五．四〇〇	
	揷橋川、東津江、榮山江量水標監査	揷橋川水村里・元坪・倉所・溫泉・江淸、東津江新泰仁・白山・東津、榮山江西倉・本洞里・沙浦・仙岩監査	一〇五．三一〇	
	揷橋川量水標修繕	水村里・元坪・溫泉・江淸修繕	二六八．八四〇	
	錦江量水標修繕	沃川・公州修繕	一二四．八六〇	
	東津江、榮山江量水標修繕	東津江東津、榮山江西倉・本洞里・仙岩修繕	二二八．一〇〇	
	蟾津江量水標修繕	鴨綠・松亭里・河東修繕	二二七．五〇〇	
	鴨綠江、大同江、錦江、榮山江、洛東江量水標修繕	鴨綠江新塑坡鎭、大同江德川、錦江江景、榮山江榮山浦・會津、洛東江臨洣洞修繕	一四〇．〇五〇	觀測員に於て應急修繕をなす
	城川江量水標修繕	咸興修繕	一四五．〇〇〇	咸南道廳に委託修繕をなす
	豆滿江量水標修繕	下汝坪	—	豆滿江河川測量中修繕をなす
	小計		二、五九三．九二〇	
其他	一般廳費		三、六三三．二一〇	
	旅費		四〇二．九六〇	
	雇員給		三、四五一．一六〇	
	傭人料		二、一三三．五〇〇	
	臨時家族手當		一〇八．〇〇〇	
	量水標觀測		五、七六二．三一〇	
	氣象觀測		六二九．一九〇	
	小計		一六、一〇九．三三〇	
合計			二九、五一三．五五〇	

第二節 測量調査

昭和十四年度に於ける測量調査河川は鴨綠江支流禿魯江、大同江、禮成江支流漢橋川、豆滿江にして昭和十五年度には豆滿江のみ施行せられたり。其の實施の概要を述ぶれば次の如し

第一 鴨綠江支流禿魯江測量調査（昭和十四年度）

一、總論

鴨綠江支流禿魯江は其の源を平安北道江界郡龍林面雄魯山に發し立館面雲松洞附近に於て支流化京川と合流し夫れより流向を轉じ時中面に於て乾浦川と合流し高山面延下洞を經江界江口

に於て鴨綠江本流に合流せり。禿魯江の流域面積は鴨綠江本流との合流點に於て五、二〇七・一方粁流路延長は二三八五粁なり、今回の測量調査區域は江界郡高山面浦上洞延下洞附近より時中面外時川洞附近迄四一三粁及支流乾浦川三・〇粁の間を縱斷測量及橫斷測量を施行し、平面測量は江界水力堰堤豫定地點たる高山面延下洞附近及時中面時中驛附近に本支流鐵道橫斷線に沿ふて局部的に實施せり。

二、流域內林野狀況

禿魯江流域に於ける民有林は約一、六一〇〇〇町歩國有林は江界營林署所管三三、四〇〇〇町歩雜種國有林二、四〇〇〇町歩にして林相は濶葉樹林にありては楢、ヤマナラシ、カンバ類、ドロノ木、山櫻等にして針葉樹林にありては赤松、杉、松類共の大部分を占め林野狀態は概して良好なり。

三、河川狀況

禿魯江は山間峽谷を縫流し平野乏しく河床勾配は平均七百分の一內外にして河床は玉石又は砂礫により形成せり。河岸は概ね高く平地少き爲本流より引水し灌漑をなすべき地區なし。水運は平壤滿浦鎭間の鐵道開通前に於ては江界地方に搬入する主要物資中鹽及海產物等は鴨綠江本流を經て本江を遡航する船舶を利用し、下航には大豆其他雜穀類を搬出し來れるが昭和十二年九月鐵道開通以來より主要物產は悉く鎭南浦より鐵道便を利用し、輸出穀類も鐵道を利用するに至りたる爲現在に於ては殆んど船舶を利用するものなく且つ所々に殘瀨散在し航行に危險なるを以て江界に繫を置きたる五噸乃至七噸の川船三十六隻も現在は五、六隻に減少し沿岸部落間の薪炭運搬の便を計る程度に至れり。

第二　大同江測量調査（昭和十四年度）

一、總論

大同江は鮮內屈指の經濟河川として知られ本府としては曩に之れが改修計畫を樹立し其の第一期工事として平壤一圓を包圍する防水堤並に防水壁を築造し併せて大同郡南串面猿岩里附近の運河開鑿並に閘門築造等をなせり、然るに近時生產力擴充の要請に基き平壤近郊に於て一大工業地區設置の急務なるを痛感し玆に大同郡南串面地帶の地勢其他適切なるに着眼し該地區に縱貫運河を開鑿し之れが堀鑿土は該地區周邊の防水堤に流用し碧只島南端附近に猿岩閘門と略同大の閘門を設置する計畫を樹立せり、仍て今回計畫上必要なる碧只島南端及三合里渡船場の地形測量三合里山間部を堀鑿し大同江に通ずる運河を設置せんとする計畫に必要なる縱橫斷測量を施行し又大正十二年度河川測量調査の際未濟の大同郡楊井面文井里より亭岩里に至る部分の測量を實施せり。

二、地勢及運運

本調查區域內にある支流昆陽江は平壤府大同江京義本線鐵道橋より下流約一七・五粁の地點たる大同江左岸に合流する支流にして大同江南串面中和郡楊井面及唐井面附近一帶は山岳殆んどなく耕地良く開け灌漑水運の便多く農業の最も盛なる地區なり。

本調查區域に於ける水運狀況を述れば大同江及全支流昆陽江は大小船舶の利用旺盛にして毎年十二月中旬より翌三月中旬迄の凍結期間を除く外は、主なる穀物類等の總ては上潮下潮を利用する船便に依るもの多く、陸運に於ては僅かに通行客の輸送に過ぎざる狀態なり。又昆陽江の大

小支流も潮時を利用し農繁期に於ては農具農産物其他を船舶にて運搬するものを以て農業に貢獻すること甚大なり。

三、河川狀況

大同江及同支流昆陽江は大正十二年以後大なる出水なく現在に至れり而して流水に因る河岸、流路等の變化著しきものなきも昆陽江河口三合里渡場及石隅里附近に於ては一・〇米乃至一・五米河床は上昇し砂交り粘土の沈積しあるを見るべし而して昆陽江に於ては所々冒耕により僅少なるも河幅は縮少せられ且つ河床勾配は緩く平野部には上潮下潮の作用により流路の屈曲する所多く河床勾配緩なる爲洪水時通水の疎通を害すること多し。

第三　禮成江支流漢橋川測量調査（昭和十四年度）

一、論

禮成江支流漢橋川の河川測量調査は昭和二年度に於て既に禮成江河川測量調査として實施したるものなるも其後十有餘年の歳月を經過せる爲其間河床の變遷流路の屈曲江岸の崩落甚だしく上流花城、金山の面界に禮義貯水池の築造を見、又花城、柳谷兩面の一部黄海水利組合蒙利地區に編入朝鮮鐵道黄海線中海土線の敷設等流域内に幾多の變化あるを以て今回補測の必要を見るに至れり尚柳谷面桂花里地先防潮水門豫定個所の地質調査及最近に於ける經濟狀況調査を兼ねたるものなり。

漢橋川は一支流にして其の源を黄海道延白郡金山面衣山に發し南流して花城面花城洞附近にて同面龍田里に源を發する花城川を入れ松城平野を貫流し流路を東に轉じ甘村里附近に支流亭子川（一名護國川）を合し銀川平野を過ぎ白川邑南方を經て雲山面江西里附近にて禮成江右岸に合流する有潮河川なり其の流路延長三四・二五方粁、流域面積二四三・五四方粁なり。

二、流域狀況

地勢　漢橋川は黄海道延白郡の東端に位し東方京畿道と道界をなす禮成江の流末右岸に合流せり其の地勢は南方は蟠踞する兎尾山、明山頂等二百米内外の諸峰並に之等に連る丘陵地帶をなし延安東部平野を以て羅津浦川流域と界し西に高く聳ゆる龍角山、雲頭峰等を以て花陽川、楓川、羅津浦川流域との分水嶺をなし北は飛鳳山、雉岳山、菊水峰、黄衣山の如き峻峰を控へ黄衣山を以て延白郡の最高峰とす。平野の耕地は漢橋川及其の支川亭子川河岸附近によく展開し松城、花城、銀川の大平野をなす。

地質及土性　流域の北部一帶に連亘する山地帶は花崗片麻岩系に屬し土壌亦是等を母岩として砂質壌土を見る外は埴質壌土又は壌土にして表心共大體同質なり。

林野分布　多く草生山野の稚松粗生地にして松林地は局部的小面積に散在する外は特に著しき林相地帶を見ざりしを以て一般に良好と稱し難きも鮮内諸河川の流域狀態に比すれば普通狀態なり。

三、河川狀況

流路狀況　漢橋川は花城面梧鳳里に於て山間部より漸々平野部に入るも以下尚相當なる勾配を有し河積亦洪水疏通に大體支障なき程度にありて河床稍々安定となれり然るに同面雲谷里に

至り諸支川を合流し又潮汐干滿の影響區に入るを以て禮成江の洪水滿潮と合致する際には下流沿岸の耕地に氾濫することあるも其の滯水永きに涉らず又其の流勢緩なるに因り農作物殊に水稻作には甚しき害を與ふる事少なく唯花城面甘村里附近の漢橋川並に同支流亭子川の流末は河身の屈曲甚たしきを以て流水を阻止すること甚大なり。

河岸狀況　漢橋川の中流以下は松城花城銀川の大平野展開し耕地良く開きたるも漢橋柳谷面永成里より上流は殆んど防水の設備なく唯下流部有潮區間に於て不完全なる防潮堤あるのみなり。前述の如く河積充分にして水面河床勾配緩漫なるも潮汐干滿の差甚大にして潮流激しく洪水風浪等に依り處々に洗堀江落の個所あり而して一岸に洗堀を受ける場合は其の對岸は概ね泥土沈澱し自然增嵩するを以て江落成陸は絕間なき狀態なり。

河床狀況　河床は潮水又は洪水及風浪等の影響を受け常に洗堀せられ泥土細砂等流下し沈澱或は移動するにより河床は終始變動され處々に淺瀨泥洲を形成しつゝあり。而して其の變動は夏期降雨期に最も盛にして初秋より晩春に至りては終息す毎年此の現象を反覆するを常とす。河床土質は平野部緩勾配區域に於ては大部分泥土なるも上流部は砂又は砂礫なり。

水運狀況　漢橋川は潮汐の影響河口により花城面雲谷里に及ぶ河床勾配緩なきを以て古來より舟楫の便開け朝鮮鐵道海土線の開通後と雖とも尙本江を利用する物資の移出入盛んにして玉山浦の如きは其の運搬數量千二百噸に達せり。

吃水淺き川舟は河口より甘村里迄溯航し得るも大舟の滿載せるは柳谷面永成里漢橋に於て阻まれ此所を終點とせり何れも朝鮮型木造船使用せられ玉山浦は最も主要なる河津なり。

交通狀況　京義線土城驛を起點とし延安經由海州に向ふ二等道路は白川邑を過ぎ漢橋を經て紅峴市を過ぎ流域外にて私鐵海土線と共に陸路交通の根幹をなせり。白川を起點とし北へ白川溫井里線東へ白川碧瀾渡間の三等道路の連絡又白川邑は延安、金川間三等道路の要衝に當る外各面間等外道路の改修せられたるものあるにより一般交通便宜なり。土城海州間二等道路は朝鮮鐵道海土線敷設前には禮成江渡船場たる碧瀾渡ありて交通上障害ありたる處鐵道線開通と共に禮成江橋に步道を設備し道路鐵道兼用の橋梁を築設せるにより一般交通は益々利便となれり。

灌漑及旱害狀況　漢橋川流域內は松城花城銀川の平野に耕地よく開け大部分は現在畓にして右岸側は殆んど黃海水利組合區域にして其の以外は大部分天水畓に準ずべきものなり。漢橋川及其の支流亭子川を用水源に利用せる銀川面地內の亭林洑、花城面地內の加里川洑、柳谷面地內の鶴頭洑及柳光橋洑等の如き灌漑設備を有するも夏期洪水時の排水關係上蒙利地區の植付用水としてのみ貯溜をなさしめ植付後は降水に委ねるを以て夏期旱天連續する時は直に枯渴し著しき農產の減收すること常なり、此外井水を利用するもの及亭村洑の如く冬期より畓內に貯水する所謂貯水畓あり、前記諸洑による植付水も非灌漑期中の降水如何により支配せらるゝを以て產米に完全性を缺き各年植付面積に增減あるは勿論作付後一般天水畓と同樣なる狀態なり。又下流平野部は殆んど鹹潮區に屬するを以て旱魃に遭遇する時は忽ち植付不能に陷り漸く漢橋川本流より直接干滿の影響なき時甘水をポンプにて揚水し植付除草をなし被害を輕少にする程度なり。

排水及水害狀況　漢橋川は谿谷部に於ける地域は地盤勾配適當にして一般に高燥なるを以て排水不良のもの少なく水害の如きは云ふに足らざるも平野部に於てはその排水を良好ならしめ

んとするよりは寧ろ不斷の捕水に急にして降雨其他惡水流過を阻止するに努めつゝあるの實情なるを以て適當なる降水に對しては其の利用上排水を阻止する事有利とせらるゝに反し一朝豪雨の際には直ちに惡水氾濫滯溜するに至る。而してその氾濫は一般に亘りて流勢急ならず又潮汐の影響による滯溜水は干潮毎に減水良好にして耕地の冠水一日以上に亘ること少なき爲農作物殊に稻作に對し大なる被害を與へざる狀態なり。

第四　豆滿江測量調査

豆滿江の測量調査は本府に於て大正十五年度施行し爾後昭和十三年度に於ては鮮滿鴨綠江共同技術委員會に決定せられたる圖們江共同調査計畫に基き調査を始め昭和十四年度には鍾城郡鍾城面地境洞より穩城郡永忠面永達洞に至る區間一三〇粁に測量調査を施行し、昭和十五年度には二班に分け一班は下流慶興郡慶興面下汝坪洞より同郡東原面新乾洞に至る區間二六·五粁及支流阿吾地川六·〇粁、太陽川四·〇粁合計三六·五粁に施行他一班は上流茂山郡茂山面七星洞より同面城川洞に至る區間七·〇粁及支流城川水四·五粁合計一一·五粁を施行せり。（本調査は軍機保護上記載を省略す）

第五　成果表

鴨綠江支流禿魯江は鐵道局及江界水電に於て設置したる水準據標を利用し、大同江は大正十二年度分、體成江支流漢橋川は昭和二年度分の既調査したるものを夫々利用せるを以て省略し、豆滿江の分は軍機保護上記載を省略せり。

第三節　水運經濟並潮流調査

昭和十五年度には大同江に就き水運の經濟並にその潮流を調査したるを以て左にその要項を記載せり。

大同江水運經濟並潮流調査

一、總　論

大同江は朝鮮に於て第五位に屬する大河川にして上流地方山地は樹木良く繁茂して全鮮中稀に見る良好なる水源を有し生砂の流下も極めて少なき故に河床の變化も甚少なる河川なり。感潮區域は平壤上流寺洞附近迄及び河口即ち鎭南浦に於ける干滿の差七米餘にして平壤附近に於ても尙干滿差一米內外なれり。河口より平壤下流保山港迄は冬節結氷期以外には干潮時と雖も水深大なる爲三千噸級の貨物船の繫船を見る現狀なり。その保山より上流平壤を過ぎ麥田里附近迄の間は平壤を中心とし散在したる炭田の開發に伴ひ無煙炭の水運利用漸次增加し無煙炭を運搬する川舟の往復繁くその輸送量も昭和十二年度に於ては總出炭高八十萬噸の半分なりしが處昭和十四年度には出炭高約百十萬噸の內約半分を此の水運に依る現狀なり。

斯の如く大同江中水運利用として現今重きをなす區間は麥田里より下流なるも其中平壤船橋里より上流は淺瀨連續され小型川舟の航運に止まるの外新規施設も考慮し難き爲現在には川舟の積載量を二十噸乃至三十噸の限度とし大同江水量の多寡に依り積荷を加減する狀態なり。

平壤船橋里より下流保山間は上流と異なり水深稍々深き爲大型船の運航可能となり從來より

四十噸乃至六十噸の帆船航行せり。又無煙炭運搬にも五十噸乃至六十噸の艀を曳船に依りて數隻一時に曳航し居りしが平壤保山間にも淺瀨數個所ありて干潮時には之等淺瀨に於て潮待ちを爲し物資輸送に大なる支障となれり。現今出炭量の增加に伴ひ水運利用の益々高稱せらるゝと且つ平壤の發展と相俟つて昭和六年度より昭和十一年度に至る間に窮民救濟事業として工費二百五十萬圓、朝鮮總督府直轄大同江改修工事として大正十五年度より昭和十四年度に至る間に工費三百六十萬圓を投じ平壤防水、河岸河道の整理並に斗圍島運河開鑿等の施設をなし水運上にも多大なる便を與へ昭和十四年度略々竣功を見るに至れり。然れとも現在の狀態にてば運河の設備未だ全からず助王制水門を開門に改築の上岩石露出部は混凝土張りになし運河内に於ては數個所又は少くも助王里、猿岩里に船待所を設備し曳船の航行に際しても何等支障なからしむる樣萬全なる施設を必要とす。

然る時は之れに依りて淺瀨による潮待ちの不自由より開放せられ石炭運搬船も二百噸積の大型を運航するを得べきを以て完全なる運河の利用する曉には一ヶ年に百五萬噸の輸送を得べきものなり。以上の如く大同江水運上現在に於て最も重要視せらるゝ區間は平壤保山間と認められ今回の調査に於ても取敢へず右區間に就き根本的調査をなし且つ船舶航行に最も密接なる關係ある潮流の速度、潮位、時間の關係を綿密に調査し將來諸計畫の基礎になすと同時に水運物資に對し經濟的見地より調査をなしたり。今その詳細を左に述べんとす。

二、經濟調査

(一)　平壤、保山に就いて

平壤は高低起伏多き都市にして都心地は標高十米にして尙市内には蒼光山、萬壽山、牡丹臺等の高所ありて都市の美觀を呈しあるも平川里附近一帶は總て十米以下の低地にして古來より水渦を蒙り平壤發展上に大なる障害なることは言を俟たず殊に大正十二年の大洪水の時には平壤市街の約八割は浸水され其被害額も七百萬圓の巨額に至れり。

斯の如く平壤は洪水防備として古來より意を用ひたる史實見えざりしも市街の發展並に平壤附近に勃興したる鑛工業の發達と相俟つて治水工事の必要迫り大正十五年度より總工費三百六十萬圓を以て平壤市街の大同江沿岸防水堤並に助王里より石湖亭に至る防水堤、船橋里河道堀鑿、斗圍島運河築造等の竣功を昭和十四年度に見たるは總論に述べたるが如し。又昭和六年度より窮民救濟事業として總工費二百五十萬圓を以て普通江合流點附近の防水堤、平壤閘門並に船橋里一帶の防水堤を築造し且つ船橋里物揚場を築設し石炭及び一般物貨の積卸に利便を齎らしめたり。右岸平壤側の荷役設備としては大同江橋橋臺附近に僅か約百米の物揚場ある外殆んど施設らしきものなきも在來より河岸稍深き爲自然小型船の通航に適せるを以て共儘現在に至りたるものゝ如し。

平壤市街の防水に就いては上記工事を以て完備と期し得ず之が急設の要望ありし所昭和十二年度より中小河川改修工事として總工費四百十萬圓を以て普通江改修工事の起工を見目下着々工事進捗しつゝあり之れが完成の曉には先づ以て平壤市街の防水は完璧を期し得べきものと認むべし。然りと雖とも現下平壤附近及び平安南道に散在する無煙炭田開發の急進により出炭量の年々增加するに伴ひ大同江の水運利用も舊態の儘には放置を許されず遂に平壤、保山を綜合する水上輸送設備に劃期的計畫實施の要望の起りつゝある現狀となれり。

保山は平壤鎭南浦の中間に在りて平壤の西南大同江を下ること二十六粁なる所なり近年に至

る迄何等顧られざる一寒村なりたる所平壤附近に埋藏せらるゝ地下資源の開發に伴ひ漸次其の利用價値を認められ朝鮮無煙炭鑛會社に於ては大正八年本處を石炭積出港として利用するに至れり然れとも本港の本船荷役は在來より今日に至る迄沖荷役のみにして大型船舶の荷役設備としては何等の設備なく舊態の其儘放置せられたり。

解荷役としては陸揚設備は本船の場合と同樣何等設備なく積込みに對しては杭打棧橋を河岸より河中に突出し「トロリー」を以て陸上貯炭場より直ちに搬出し解に落し込む程度の裝置をなしたり。

(二)　平壤保山間航行船舶

平壤保山間を航行する船舶は解帆船傳馬船の三種に區分され凡て潮流に乘つて航行するの外なきに依り各到着並に出發時間は限定さるが爲夜間運航の危險を冒すことも餘儀なくせられ居る現狀なり。解は無煙炭關係の運搬船にして帆船の航行は主に一般物貨の運送をなす四十噸乃至六十噸の大いさのものにして物貨は大體平壤に送らるゝものなり。傳馬船は平壤保山間を往復するものは大同江兩岸平野部に産出する農産物を平壤に運送するもの大部分にして農産物の出廻期たる七月より十一月に至る四個月輻輳するものなり。

(三)　無煙炭水上輸送

水運に依り運搬する炭坑は現に三神炭坑、元灘炭坑、江東炭坑、貞柏炭坑、大文山炭坑、大寶炭坑、江西炭坑の七坑にして其中江東炭坑と江西炭坑の兩炭坑は一部陸送あり。大寶炭坑、江西炭坑、三神炭坑、元灘炭坑、大文山炭坑は輕便鐵道にて江東炭坑は「エンドレス」にて貞柏炭坑は手押「トロ」にて各々河岸迄搬出しそれより舟積をなし水上輸送をなすものなり貞柏、大文山、江西、大寶の各炭坑は直接保山迄自力に依り航行運搬可能なるも上流方面の三神、元灘江東の各炭坑は途中水深淺き爲吃水淺き川舟に積込み一旦平壤大同橋下迄運搬し此處にて保山行解に水上に於て人力を以て積換をなし保山迄の間は曳船を以て曳航するものなり。

而して山元より江岸迄は朝鮮無煙炭株式會社に於て運搬し之れより平壤保山に至り本船積込み迄は朝鮮商工會社之を請負にて運搬するものなり。尙上流方面より運送し來りたる無煙炭の中平壤船橋里物揚に陸揚する一部あるも主として朝鮮煉炭會社に賣炭せらるゝものなり。此外水運に依らざる無煙炭數多ありて何れも平壤附近に賣炭又は鎭南浦港へ陸送するもの等種々運搬系統異なれども今回は調査せざるものなり。

三、潮流調査

大同江の潮流は昆陽江合流點より下流は普通一般の潮流性質現はれ上げ潮速く下げ潮は比較的遲緩なるも猿岩里より上流に至りては之れより反對なりそれは大同江自體の流速潮流に影響する所以にして助王里に於ける觀測の狀態により見れば河底に於て潮の未だ上ぐる中に表面の淡水は流下し始めてより尙二時間半も續く狀態を呈せり又川自體の流速は常に相當大なる爲干潮時及滿潮時の靜穩なる時間所謂澁みはなく滿潮と干潮との界明確にして船舶の航行も之れに準じ遡航下航は判然と分られり感潮區域は平壤上流寺洞附近迄至る現狀にしてその干滿の差平壤に於て約一米保山に於て約六米干糎鎭南浦に於て約七米二十糎なり。

第四節　流量調査

昭和十四年度に於て流量調査を二班に分け漢江錦江及洛東江に施行す其の結果を擧ぐれば次

の如し。

漢江寧越(合流點上流)　測定位置　寧越郡寧越面永興里　流域面積　二、四六六・四方粁

第一回測定年月日　昭和十四年八月九日　水位一・二七米(寧越量水標)

流量一八・五二二毎秒立方米　一〇〇方粁當流出量〇・七五一毎秒立方米

第二回測定年月日　昭和十四年八月九日　水位一・二七米(寧越量水標)

流量一七・六四毎秒立方米　一〇〇方粁當流出量〇・七一五毎秒立方米

漢江寧越(合流點下流)　測定位置　寧越郡下東面正陽里　流域面積　四八六三六方粁

第一回測定年月日　昭和十四年八月十一日　水位一・三〇米寧越量水標)　〇・五七米(遞信局八槐量水標)

流量二三・九六毎秒立方米　一〇〇方粁當流出量〇・四九三毎秒立方米

第二回測定年月日　昭和十四年八月十一日　水位一・三〇米寧越量水標)　〇・五九米(遞信局八槐量水標)

流量二六・二三毎秒立方米　一〇〇方粁當流出量〇・五三九毎秒立方米

漢江忠州　測定位置　忠州郡金可面游松里　流域面積　六、六八〇方粁

第一回　測定年月日　昭和十四年八月九日　水位一・〇七米(忠州量水標)

流量三七・一八三毎秒立方米　一〇〇方粁當流出量〇・五五七毎秒立方米

第二回　測定年月日　昭和十四年八月九日　水位一・〇七米(忠州量水標)

流量三六・五二二毎秒立方米　一〇〇方粁當流出量〇・五四七毎秒立方米

漢江支流達川　測定位置　忠州郡金可面琴亭里　流域面積　一、六二五方粁

測定年月日　昭和十四年八月九日　水位一・〇七米(忠州量水標)

流量〇・九五九毎秒立方米　一〇〇方粁當流出量〇・〇五九一毎秒立方米

錦江龍潭　測定位置　鎭安郡龍潭面松豊里　流域面積　九七〇・九六方粁

測定年月日　昭和十四年八月九日

流量一・一七一九毎秒立方米　一〇〇方粁當流出量〇・一二〇七毎秒立方米

錦江沃川　測定位置　沃川郡東二面赤下里　流域面積　三、〇五七・二方粁

測定年月日　昭和十四年八月十一日　水位〇・五三米(沃川量水標)

流量一・九二八八毎秒立方米　一〇〇方粁當流出量〇・〇六三五毎秒立方米

洛東江本流達池(支流乃城川合流點の上流)　測定位置　開慶郡永順面達池里　流域面積　四、五六二・三方粁

測定年月日　昭和十四年八月十三日　水位一・〇四米(達池量水標)

流量六・〇六八一毎秒立方米　一〇〇方粁當流出量〇・一三三毎秒立方米

洛東江支流乃城川(本流合流點の上流)　測定位置　開慶郡永順面達池里　流域面積　一、七八〇・四九方粁

測定年月日　昭和十四年八月十三日　水位一・〇四米(達池量水標)

流量〇・三一四七毎秒立方米　一〇〇方粁當流出量〇・〇一七七毎秒立方米

洛東江達池(支流乃城川を加へたる本流)　測定位置　開慶郡永順面達池里　流域面積　六、三四二・七九方粁

流量六・三八二八毎秒立方米　一〇〇方粁當流出量〇・一〇〇六毎秒立方米

第五節　洪水調査

第一　洪水位

朝鮮は大體春より初夏に至る間寡雨なるも夏期に入り本格的な降雨ありたる場合は旱騷は解消し又その降雨多量に過ぎる場合には洪水を惹起すること通例なり、然るに昭和十四年は全鮮を通じ寡雨となり咸南北地方の龍興江、城川江、北青南大川、豆滿江等に短期間の出水を見又七月上旬平安北道清川江流域内と八月下旬より九月上旬に掛け北鮮の咸南北道及平安北道の地方に洪水を見るに止り此間中鮮より以南地方には本年に只一回榮山江及蟾津江に洪水を記錄したるのみにして昭和十四年は數百年來の寡雨の年に邁過したるものと言ふべし。

昭和十五年は六月下旬大同江流域に降雨を始めたるもの漸次南に移り南鮮にも降雨を齎らせり其の降雨狀態は更に北上し七月に入ると同時に清川江、禮成江、漢江の流域を轉々と移動しつゝ連日降雨し何れも二〇〇粍内外の多量に達せり又其の後雨域は中鮮より南鮮に擴り相當な降雨ありて清川江より以南の諸河川出水せしが就中漢江は大洪水となれり次て七月中旬沖繩縣南方を北上する颱風朝鮮半島に接近するに連れて南鮮に豪雨を齎し次いで北鮮に移り殆んど全鮮的の降雨となれり又七月中旬末の不連續線及二十三日の夫は濟州島の西岸を通過し同夜忠南より上陸し半島を横斷二十四日早朝江陵附近より日本海に拔け颱風の爲中鮮以南地方に豪雨を齎られり斯の如き六月下旬より七月下旬中頃迄咸南咸北に轉々として降雨繼續したる爲平南より南鮮に至る諸河川は殆んど洪水を二、三次つゝ出せり就中禮成江、漢江及安城川、挿橋川は大洪水を惹起し諸所に既往記錄突破の最高水位現れり八月上旬には忠南地方を中心とする局部的雷雨及鮮滿國境附近の不連續線の爲西鮮地方にも降雨し大同江及錦江以南諸河川に出水せり又十日朝揚子江下流域より東遷し朝鮮南岸を掠めて内地に去りたる低氣壓の爲南鮮一帶に降雨あり又不連續線の爲西鮮地方も降雨し夫々諸河川に洪水を出せり九月には二日衰弱したる颱風南支那より黄海南部に進出し三日朝北東に伸ぶる不連續線を伴ひ南鮮に降り始めたる雨は漸次北に移り大同江より以南の諸河川に洪水を出せるが就中漢江は大洪水にして北漢江及臨津江は七月洪水位より嵩き本年の最高水位となれり。

昭和十五年には上述の如く六月下旬より洪水を始めたるもの七月中には殆んど全鮮に亘り二次又は三次の繼續的な大洪水を惹起し八月中にも中鮮以南は一、二回の洪水を見、九月上旬には漢江に又大洪水を惹起せり。而して中鮮は既往最高水位の記錄を突破したる大洪水となれり今その量水標の最高水位を左に示せり。

昭和十五年の最高水位と既往最高記錄比較表

河川名	量水標名	觀測開始年月日	昭和十五年最高水位 月日	昭和十五年最高水位 水位	既往最高記錄 年月日	既往最高記錄 水位	量水標零點標高	摘要
禮成江	鴨城里	昭和二—一〇—一	七—四	米八二五	昭和一二—八—二九	米七九九	(一)〇二五九	
漢江	玄石里	大正一五—八—一	七—四	一一四三	〃二—七—一五	一〇八六	四一九五	
〃	臨津里	〃一五—九—一	七—四	九五五	〃二—七—一四	八八一	二〇五六	
〃	汝山	〃一五—九—一	七—四	七九八	〃二—七—一五	六九二	(一)〇六五二	
〃	臨漢面	〃七—一二—一	九—四	八二五	大正一四—七—一九	八〇八	(一)二三一一	
〃	全谷	〃一一—一一—一	七—四	一〇二〇	昭和一〇—七—二三	九九〇	二四八四〇	

河川別	氾濫面積	人の被害	被害額 農作物	工作物 土地	家屋	家財其他	合計	摘要
鴨緑江	三反	一人	一〇〇円	九九、五四七円	一四、二〇〇円	四五、〇〇〇円	二〇〇、六四四円	
清川江	二三〇	三	二〇四四〇	三八、五七七	一四、二〇〇	四五、〇〇〇	一五六、六四四	
嬉津江	三六五	一	三六四〇	一三、二四〇	二四〇〇	一〇、〇〇〇	五二、六四〇	

第二　洪水被害

昭和十四年は前記の如く南鮮地方は旱魃北鮮地方は短期間の洪水を見たるに數百年來の旱魃による農作物の被害を招來し寧ろ水害を願望したる年にして水害の僅少なるは言を俟たず昭和十四年は豆滿江の被害額八十三萬餘圓を筆頭として被害總額二百十五萬餘圓なり今其の被害額を河川別にて左表に記載せり。

昭和十四年河川別水害額一覽表

河川別	氾濫面積	人の被害	被害額 農作物	工作物 土地	家屋	家財其他	合計	摘要
安城川	四五	七一七	四二、一八	七七	四〇	七五三	四三、五一三	
〃	三八二	七一七	三七、一三〇	七七	三七二	六、四七二	三八、一八一	
〃	三八八	七一七	三八、一三一	七七	三八四	五八八	三九、一三一	
〃	四〇二	七一二	四〇、一八六	七七	三九六	九七六	四一、一八六	
〃	六三二	七一〇	六三、一四八	七一〇	四二〇	九七四	六五、一四八	
〃	五六八	七一〇	五六、一一三	七一〇	五三〇	二〇五	五八、一一三	
〃	六三	七一〇	六、一一三	七一〇	六〇	二〇五	六、一一三	

昭和十五年には六月下旬南鮮に始めて洪水を出したるもの七月には殆んど全鮮に亘り二回或は三回の大洪水を惹起し諸河川に水害ありたるが殊に禮成江、漢江、安城川、挿橋川及錦江等は多大なる水害を蒙るに至れり引續き八月中に一回或は二回に亘りありたる洪水及九月上旬の洪水の爲め又漢江を始め諸河川に水害を見るに至れり而して昭和十五年の被害總額は三千九百餘萬圓なり、就中漢江は二千百餘萬圓の巨額にして大正五年以來漢江の最多水害ありたる大正十四年に亜ぐ昭和十一年の被害額二千二百餘萬圓より僅かに昭和十五年被害總額の半以上の多額となれり昭和十五年の水害は主に中鮮地方にありたるものにして漢江の二千一百萬圓を筆頭とし挿橋川の四百餘萬圓は此に次ぐ。中鮮地方の漢江、挿橋川、錦江、安城川、禮成江等五河川の水害のみにても既に三千四百餘萬圓の多額にして其以外諸河川の被害總額は僅か五百萬圓以內となれり。今その被害額を河川別に列記すれば次表の如し。

昭和十五年河川別水害額一覽表

河川別	氾濫面積	人の被害	被害額 農作物	工作物 土地	家屋	家財其他	合計	摘要
龍興江	二〇三九五	七一二五八	二六、七五〇	一、二五〇	一、九五〇	一、三〇五、七五〇		
金津江	六三〇	三、一〇〇	二、〇〇〇	一、〇〇〇	一、〇〇〇	一、〇〇〇		
城川江	二三一九	三三、三五三	一二、六九八	一、〇〇〇	一、〇〇〇	一、〇〇〇		
鴨川南大川	一	一	五〇	一、〇〇〇	一、〇〇〇	一、〇〇〇		
輸城川	一六三	一、二三五	三五、八四〇	一、〇〇〇	一、〇〇〇	一、〇〇〇		
豆滿江	三三五三三	二六四、七六八	一八三、七〇六	一、三五八	一、三五八	一、三五八		
其他河川	二九九、一〇	二六五、〇三四	一九〇、三五六	六三、二九七	一、三五八	一、三五八		
合計	八二、三五一	六八二、三八	五五二、四八七	八七五、八九五	四〇、七五五	一、九六七	三一三、三五三、三〇三	

河川別	浸水面積	被害 人の被害	農作物	工作物	土地	家屋	家畜其他	合計	摘要
	反	人	円	円	円	円	円	円	
鴨綠江	—	—	—	一、一〇八、五〇〇	—	—	—	一、一〇八、五〇〇	
清川江	九九、一七〇	—	五五、一〇〇	二〇三、一六〇	三、六〇〇	—	四六四、九九〇	七二七、七五〇	
大同江	三五、〇〇〇	—	三七、五〇〇	三、〇〇〇	三、七五〇	—	二、三五〇	四七、二五〇	
禮成江	四八、三四〇	六	九〇、六四一	一六、七三	一四、三五五	七、三四五	三、三四〇	一二四、六三五	
漢江	八三、一三〇	三	一二、五四一、一二五	三、九〇三、四〇〇	五七、三五、五九八	一九、八四六	八三、一三〇	一、一四五、一三〇	
安城川	一八三、三七九	五	一二、九六、〇一三	五七、八〇五	九三、五〇三	八、六六	二、三八五、六五〇	一三、一四四、二一四	
抱川	一七、八四五	三	一、九六、〇二三	四〇、四四九	一四四、〇〇二	一三五	四〇、四八九、三	一、六八三、三六四	
錦江	二五四、四五九	三	二、四九、三〇一	八五、〇四二	二、九〇、〇四〇	三八五	三、八九、三五五	一、六八三、三六四	
萬頃江	—	—	—	—	—	—	—	—	
東津江	三三、六三九	一七	一四、三三四	三、七五〇	五七、五三〇	一、六九四、四〇	四一七、六四四	一、六八三、三六四	
榮山江	五七、三八八	—	六七、八九九	一、三三、三五三	三八、一八二	一〇三、五三五	一三、三五〇	一、六八三、三六四	
蟾津江	六〇、三五	五	一七、六三三	三五、〇一五	一〇、一八三	六、三五〇	六九、一八〇	一、六八三、三六四	
洛東江	三五、六九五	二	三六、七八八	一二、八六八〇	九、八五〇	一、三五〇	四三、三三三	一、六八三、三六四	
兒山江	—	—	一、〇〇〇	四、〇〇〇	—	—	五、〇〇〇	一、六八三、三六四	
龍興江	六〇、八四	—	二〇〇、九五五	一四三、五	一、九五六	三四、三八四	一〇四、七六	一、六八三、三六四	
其他河川	五七、六三	四	五六、四七一	一三、二、九三	四四、五九二	一二、三五	三九、一〇五、三三	一、六八三、三六四	
合計	一、六八三、三六四	一六	一九、三五〇、九六	一七、五四六、九九	一二、九三〇、六三	四、三〇三	三九、一〇五、三三	一、六八三、三六四	

第六節　旱魃調査（和十四年度）

朝鮮の旱魃は大體に於て夏期の雨期前に起り雨期に入り本格的なる降雨ありたる時にはその旱魃を解消するを常とし往々にして其降雨却つて多量に過ぎる時には洪水を惹起するを通例と

せり而して昭和十四年は春季より初夏に至る迄全鮮的に寡雨狀態に入り農産物に對する旱害の危惧を多分に懸念せられたるも雨期に至るに於ては例年の如くその旱魃は解消すべきものと信じ居たるが意外にも北鮮の一部を除く全鮮に亘り數百年來の旱魃襲來し其の程度は極めて深刻なるに至れり。

則ち六月に於て北鮮地方には咸鏡北道の雄基三〇〇粍を最多とし諸所に降雨ありて旱魃を解消するのみならず反つて龍興江城川江、北青南大川、豆滿江等にては洪水を惹起するに至れり然るに中鮮より以南地方にては降雨五〇粍内外にして五月より以降順調なる降雨なき爲遂に旱魃は憂慮さるゝに至れり。斯の如く六月中寡雨なりし爲七月に入りては益々降雨を渇望するにも拘はらず七月の天氣は晴天のみ連日相續き七月中に數十粍内外の降雨ありたる程度に過ぎざりき。而して七月中の氣壓配置を考究するに本邦の東方洋上より小笠原島方面に主部を置きたる高氣壓はその勢力可なり強く本州より琉球迄波及され朝鮮半島を通過したる低氣壓は二三回あるに過ぎず。又颱風は四回現れたるも其中七月十日朝黄海道於青島附近より北東に近み翌十一日江原道に達したもの一回あるのみにて他の三回の分は何れも上海附近より支那内陸に進行したるものなり。

斯様にして朝鮮半島の昭和十四年に於ける降雨期は殆んど其姿を現はず却つてその颱風通過前後には氣溫のみ上昇する狀態となれり。要するに七月の雨域は例年の寡雨地たる北に偏し全鮮的の降雨少なき爲深刻なる旱魃を招來するに至れり八月にも北太平洋の高氣壓は著しく勢力を增し朝鮮は月初より月末迄終始その勢力内にありて朝鮮を通過したる低氣壓は全月を通じ月末一回黄海を北上西進し山東省に上陸したる颱風の影響を受け二十八日朝南鮮地方に降雨し始

め兩域は次第に北上し西岸及北東岸に相當纏りたる降雨となりたるも時は既に遲れ今春以來未曾有の旱魃を惹起せり。

今中鮮及南鮮地方の各河川に於て流域中主なる雨量觀側地點に就き昭和十四年とその以前十個年間に於ける農雨期六、七、八の三個月の雨量集計表を左に記載す。

昭和四年以後昭和十四年迄六、七、八の三個月雨量集計表（粍）

河川名	地名	昭和四年	昭和五年	昭和六年	昭和七年	昭和八年	昭和九年	昭和十年	昭和十一年	昭和十二年	昭和十三年	十個年平均	昭和十四年
漢江	驪州	四三七・三	一、三五五・七	五五七・八	五三八・二	七九九・一	七九〇・〇	七五五・七	一、〇六五・四	六七三・七	六一三・五	七四七・六	一八九・〇
〃	京城	七三四・六	一、〇五三・三	八〇六・〇	五六八・七	七九七・七	六九〇・三	九二七・七	九四四・一	四八三・四	五一三・八	七五一・六	二四五・七
〃	加平	六七四・一	一、三三〇・一	一、〇〇三・四	六二〇・〇	九二四・八	八七四・五	九八一・八	九八三・二	六一九・四	三九八・三	八二六・七	三〇四・〇
安城川	成歡	四六七・三	一、三六六・九	九七五・二	四八九・二	四二七・一	七〇七・五	五三四・六	五四六・七	五四二・九	四八三・三	六四三・九	一一三・四
挿橋川	牙山	三七一・七	一、二〇六・五	七六四・八	四九〇・九	六五二・四	六九二・五	五〇七・七	八八一・二	四五七・〇	六〇六・〇	六五三・〇	一七三・二
錦江	公州	六四九・二	九九三・二	七五九・七	六〇六・六	六九三・八	一、〇六五・三	四六一・九	一、三九七・三	七一三・七	五三一・九	七七七・一	一三一・八
東津江	井邑	四二八・三	一、一〇〇・〇	七三三・九	四四三・九	七八六・三	一、二五九・六	三三七・九	八六一・三	三三〇・七	二三四・一	六五一・五	三四七・六
榮山江	羅州	四三六・一	九五一・三	六二一・一	四七三・四	九一九・二	一、〇五六・一	二九八・四	九一四・三	二六八・三	三九五・九	六三三・四	五一三・八
蟾津江	求禮	四五五・六	九三五・三	八〇九・八	五六一・七	一、〇九六・〇	八〇〇・二	三三八・四	一、〇二七・六	三四七・七	三八四・一	六七五・六	二七三・九
洛東江	安東	三九三・七	七三八・六	五三三・〇	四五四・二	六三四・八	八五五・一	二八三・九	九二二・九	三八一・三	三八九・一	五五七・四	一五三・八
〃	昌寧	五八六・〇	八六〇・五	五三六・三	三一六・一	一、〇三二・一	七五四・九	四八二・三	九六八・四	二六〇・一	二三〇・九	五九六・七	一九二・七
〃	晉州	四八六・六	九五二・二	六八一・七	四四五・六	一、二四九・三	八三四・九	六〇二・六	一、二三六・八	三四二・七	三五〇・六	七〇八・三	三三六・一

上表より見れば昭和十四年の量はその以前十個年に於ける平均したる量の二分の一乃至六分の一位にして例年より如何なる寡雨たりしことを窺知し得べし斯の如く寡雨深刻となり飮用水も不足を生じ朝夕炊事用の水を求むる爲一、二里の遠方より汲水したる地方もあるに及べり又その期間中主なる量水標に就き日平均水位を比較すれば左表の如し。

昭和四年以後昭和十四年迄六、七、八の三個月間日平均水位表（米）

河川名	量水標名	昭和四年	昭和五年	昭和六年	昭和七年	昭和八年	昭和九年	昭和十年	昭和十一年	昭和十二年	昭和十三年	十個年平均	昭和十四年
漢江	驪州	一・九四	三・二七	二・六六	二・〇三	三・〇三	三・一七	二・四五	二・八九	二・九九	二・七〇	二・七二	一・七〇
〃	人道橋	一・一三	三・二九	一・八七	一・〇二	一・九九	一・九三	一・七三	一・八九	一・三〇	一・四二	一・六五	〇・一五
〃	加平	一・六九	二・二六	二・四五	一・三六	二・二五	二・七三	二・七四	二・二五	一・九一	二・四五	二・二〇	一・六六
安城川	兩令	〇・三六	〇・八四	〇・七九	〇・五〇	〇・六九	〇・七七	〇・五四	〇・七六	〇・五〇	〇・五九	〇・六四	〇・二一
挿橋川	溫泉	〇・六五	一・三六	一・〇九	〇・七五	〇・九八	一・一二	〇・九三	一・二五	〇・九五	一・〇二	一・〇二	〇・〇三
錦江	公州	〇・七四	二・五七	一・九二	一・〇一	一・九〇	二・三二	〇・九七	三・一〇	一・六一	一・四〇	一・六五	〇・四八
東津江	新泰仁	〇・八五	一・二五	〇・九七	〇・六三	〇・九六	一・〇五	〇・六三	一・二三	〇・七五	〇・六七	〇・八九	〇・三三
榮山江	羅州	〇・七四	一・六九	一・三六	〇・八六	一・六七	一・四五	〇・五〇	一・五六	〇・七〇	〇・九三	一・二四	〇・三五
蟾津江	松亭里	一・八七	三・二五	三・九六	二・四二	三・九〇	三・七三	二・二九	四・一四	二・一四	二・三三	二・九〇	一・〇九
洛東江	安東	〇・七二	一・四九	一・二八	〇・八七	一・二四	一・三三	一・二六	一・五〇	一・二五	一・二三	一・二〇	〇・六六
〃	津洞	一・五八	四・〇五	二・九七	一・七三	三・八八	三・八三	二・四九	三・八八	二・二五	二・二六	三・八七	〇・八三
〃	篤山	一・〇三	一・七六	一・六四	一・二三	一・七六	一・四六	一・三〇	一・九一	一・二一	一・四三	一・四八	〇・八六

昭和十四年に於ける六、七、八三個月間の日平均水位は上表の如く既往十個年に比較し漢江加平量水標を除く他は何れも低水位なることは勿論其水位の差例年に比し著しく懸隔しありて其中には河水斷絶され水位觀測不能なる量水標も生ずるに至れり。

尙左に昭和四年より昭和十四年迄の毎年最高水位を列記したる表を記載せり。

昭和四年以後昭和十四年迄年最高水位表（米）

河川名	量水標名	昭和四年	昭和五年	昭和六年	昭和七年	昭和八年	昭和九年	昭和十年	昭和十一年	昭和十二年	昭和十三年	昭和十四年	指定洪水位
漢江	驪州	四・四〇	八・八五	六・〇〇	五・〇七	六・一〇	八・〇五	七・一〇	一〇・八〇	六・五七	六・七〇	二・〇〇	三・五〇
〃	人道橋	四・四五	八・八八	七・〇一	七・三三	七・三八	六・八五	九・五八	九・九九	六・八八	五・九〇	一・九八	三・五〇
〃	加平	六・三四	九・二〇	六・七九	九・一五	六・三七	六・三〇	八・五八	九・二〇	六・五三	四・〇七	三・五二	四・〇〇
安城川	兩令	〇・九二	四・〇二	二・五五	一・七六	一・八〇	三・四二	三・一八	三・八六	一・七二	二・一〇	〇・六八	三・〇〇
挿橋川	溫泉	一・八五	四・六三	三・八七	二・七九	三・五九	三・七九	三・六八	四・五九	三・五七	三・四七	〇・四二	三・〇〇
錦江	公州	三・四〇	八・二六	七・九五	六・二〇	七・四七	一〇・六四	五・七八	九・三二	七・一四	四・六二	一・八〇	三・五〇
東津江	新泰仁	二・四六	三・八三	二・九一	三・三五	三・二八	三・四六	一・四八	三・三一	二・三五	二・〇八	一・二二	三・〇〇
榮山江	羅州	三・三八	六・七〇	六・二四	六・五〇	七・二二	八・六〇	二・七二	七・〇四	六・三五	五・一五	四・八六	三・五〇
蟾津江	松亭里	九・八七	一三・五八	一三・九一	一三・五六	一五・二八	一五・四五	八・九九	一五・三〇	一二・八〇	九・三〇	六・七〇	六・〇〇
洛東江	安東	三・五一	六・四〇	三・五九	二・二六	四・五三	七・六七	二・四七	七・八五	三・一八	二・八三	一・六七	二・五〇
〃	津洞	八・〇〇	八・一五	七・二七	五・八三	一〇・三六	一一・二三	五・八二	一一・四〇	七・一三	六・三一	三・一五	五・〇〇
〃	篤山	七・九〇	五・四四	五・三八	六・八〇	九・五八	六・六三	五・六八	一〇・三八	六・八八	四・四三	二・七五	三・〇〇

上表の如く榮山江及蟾津江に於て僅かに指定洪水位より稍々高き洪水ある程度にして其他諸河川は何れも洪水の記錄なし昭和十四年の旱魃は以上述べたる如く實に未曾有のものにしてその被害の莫大なることは言を俟たざるものなり。

第七節、量水標建設、修繕並に監査

第一　量水標建設

昭和十四年度に於て量水標建設は豆滿江河川測量調査中その調査區域內潼關に潼關量水標を建設したるものゝ一個所のみにして其の要項は左の如し。

新設量水標一覽表

河川名	量水標名	位置	觀測開始年月日	觀測種別	潮汐影響の有無	指定洪水位	量水標零點標高	水準據標 量水標零點上	水準據標 標高	量水標目盛最高讀數
豆滿江	潼關	鍾城郡鍾城面潼關洞	昭和一四―八―一	平水位 洪水位	無	二・五〇米	一一四・五一五米	九・六一米	一二三・六七六米	八・〇〇米

此の外に京城土木出張所裡里改修事務所に於て萬頃江の萬頃橋及萬頃大橋の橋脚を利用し夫々自記量水標を設置し昭和十五年十一月一日より觀測を開始したるものあるがその萬頃橋の自記量水標は既に廢止したる木川浦自記量水標の同一位置なり。

第二　量水標修繕

昭和十四年中には上記の如く中鮮より南鮮に至る地方一帶は未曾有の旱魃にして洪水の爲流失されたる量水標なく只錦江江景榮山江榮山浦の二個所の量水標泥土滯積されたるを觀測員に於て除去したるもののみなり、北鮮及西鮮地方には本府に於て二班に分け修繕したるものと又觀測員に於て應急的修繕したるものなり。

昭和十五年度には夏期洪水全鮮に亘り相當ありたるを以て量水標の流失破損の個所もあり又自然腐朽したるものあるを以て本府に於て前後七班に分け修繕をなしたり尙觀測員に於て應急修繕したるものと道廳に委託し修繕をなしたるものあり。

今昭和十四、十五年度兩年度に於て修繕を爲したる個所を河川別に示せば次の如し。

量水標修繕個所表

河川名	昭和十四年度 量水標名	個所數	昭和十五年度 量水標名	個所數
鴨綠江	新架坡鎭・水口鎭・九龍浦	三	新架坡鎭・九龍浦	二
清川江	北院・龍灘・梁臺洞	三		—
大同江	石海	一	德川・順川・長水院・下萬景臺	四
禮成江	金川	一		—
漢江		—	旌善・寧越・牧溪	三
安城川		—	檜花・東青	二
挿橋川		—	水村里・元坪・溫泉・江淸	四
錦江	江景	一	沃川・公州・窺岩里・長蝦・江景	五
東津江		—	東津	一
榮山江	榮山浦	一	西倉・本洞里・榮山浦・會津・仙岩	五
蟾津江		—	鴨綠・松亭里・河東	三
洛東江		—	臨洙洞	一
城川江	千佛山・五老村	二	咸興	一
北靑南大川	德城・南大橋・中里	三		—
輸城川	輸城・松坪	二		—
豆滿江		—	下汝坪	一
計		一七		三二

第三　量水標監査

量水標監査は昭和十四年度に於て二回に亘り二十四個所昭和十五年度に於て四回に分け四十三個所に就き夫々施行したるがそれを河川別に列記すれば次表の如し。

量水標監査個所表

河川名	昭和十四年度 量水標名	個所數	昭和十五年度 量水標名	個所數
綠鴨江	惠山鎭・新架坡鎭・厚昌江口・中江鎭・滿浦鎭・高山鎭・蒲原・昌城・水口鎭・九龍浦・新義州・江界	一二		—
清川江	北院・寧邊・龍灘・長淵里・舊津・深臺洞・何日浦	七	德川・順川・麥田甲・麥田乙・長水院・衣岩・下萬景臺・三登	八
大同江	石海・石城・石浦	三		—
禮成江	金山・鷗城里	二	旌善・寧越・丹陽・忠州・牧溪	五
漢江		—	檜花・東青	二
安城川		—	水村里・元坪・倉所・溫泉・江淸	五
挿橋川		—	沃川・馬於口甲・馬於口乙・公州・窺岩里・長蝦・江景	七
錦江		—	萬頃橋・萬頃大橋	二
萬頃江		—	新泰仁・白山・東津	三
東津江		—	西倉・本洞里・沙浦・仙岩	四
榮山江		—	鴨綠・松亭里・河東	三
蟾津江		—	臨洙洞・倭館甲・倭館乙・倭館丙	四
洛東江		—		
計		二四		四三

第一圖　河川調査一覽圖

アジア歴史資料センター
Japan Center for Asian Historical Records
http://www.jacar.go.jp/

1 : 30

朝鮮河川調査一覽圖

縮尺百五十萬分之一

0 5 10 20 30

米0 10000 50000 100000

咸鏡北道

咸鏡南道

平安北道

平安南道

アジア歴史資料センター
Japan Center for Asian Historical Records
http://www.jacar.go.jp/



アジア歴史資料センター
Japan Center for Asian Historical Records
http://www.jacar.go.jp/

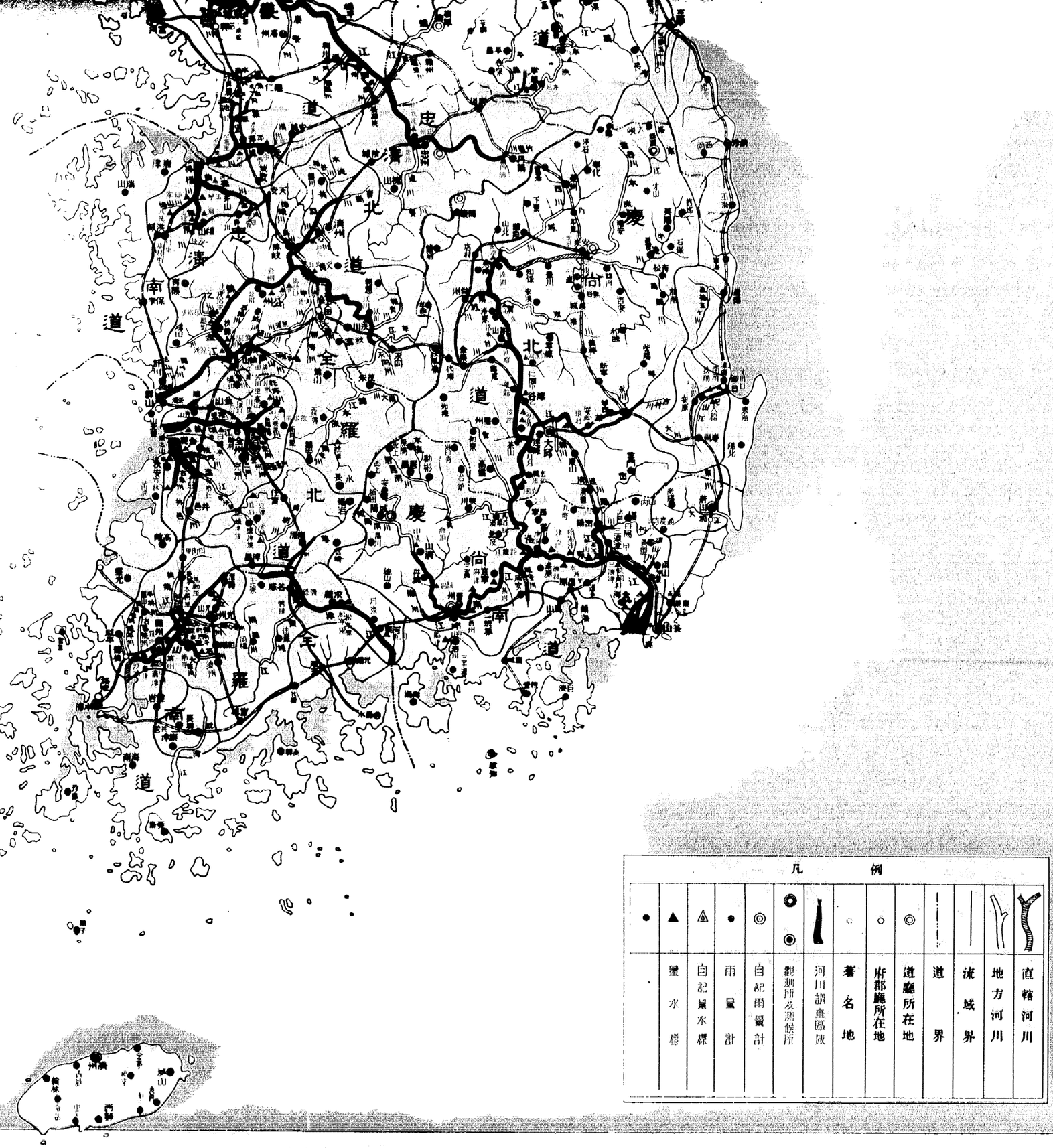

裏面白紙

アジア歴史資料センター
Japan Center for Asian Historical Records

第二圖　昭和十四年各旬別洪水一覽圖

昭和十四年各旬別洪水一覽圖

河川名	量水標名	五月			六月			七月			八月			九月			十月		
		上	中	下	上	中	下	上	中	下	上	中	下	上	中	下	上	中	下
鴨綠江	九龍浦													■					
清川江	北松里							■						▨					
清川江	龍灘							■											
大同江	平壤													■					
大同江	沙灘洞																		
禮成江	金川																		
漢江	驪州																		
漢江	舊龍山																		
漢江	加平																		
漢江	高浪浦																		
安城川	兩令																		
挿橋川	九萬																		
錦江	公州																		
萬頃江	白鷗亭																		
東津江	新泰仁																		
榮山江	榮山浦													■					
蟾津江	松亭里													■					
洛東江	倭館甲																		
洛東江	三浪津																		
洛東江	晋州													■					
兒山江	大松																		
安邊南大川	安邊												■						
龍興江	永興甲							▨					■						
城川江	咸興							■	▨				▨						
北青南大川	中里																		
輸城川	輸城																		
豆滿江	龍堂							■						▨					

備考　■ は昭和十四年の最高水位を出せるものなり

0 1 2 3 4 5 6 7 8 9 10
1 : 25
アジア経済資料センター

第三圖　昭和十五年各旬別洪水一覽圖

昭和十五年各旬別洪水一覽圖

河川名	量水標名	五月			六月			七月			八月			九月			十月		
		上	中	下	上	中	下	上	中	下	上	中	下	上	中	下	上	中	下
鴨綠江	九龍浦																		
清川江	北松里							▨	■		▨	▨							
清川江	龍灘								▨		■	▨							
大同江	平壤							▨	■										
大同江	沙灘洞							▨	▨	■									
禮成江	金川							■	▨	▨				▨					
漢江	驪州							▨	▨	■				▨					
漢江	舊龍山							▨	▨	■				▨					
漢江	加平							▨	▨	▨				■					
漢江	高浪浦							■	▨	▨									
安城川	兩令							■	■										
挿橋川	九萬							▨	■					▨					
錦江	公州							▨	▨	■	▨			▨					
萬頃江	白鷗亭							▨	▨	■	▨								
東津江	新泰仁																		
榮山江	榮山浦							▨	▨	▨	■			▨					
蟾津江	松亭里							▨	■	▨	▨			▨					
洛東江	倭館甲								▨	■	▨			▨					
洛東江	三浪津								▨	■	▨			▨					
洛東江	晋州							▨	▨	■	▨			▨			▨		
兄山江	大松																		
安邊南大川	安邊							■											
龍興江	永興甲							▨	■										
城川江	咸興								■										
北青南大川	中里																		
輸城川	輸城																		
豆滿江	龍堂				■						▨								

備考　■ は昭和十五年の最高水位を出せるもの　▨ は觀測開始以後最高水位を出せるものなり

第四圖　昭和十四年洪水位圖表

鴨綠江洪水位圖表

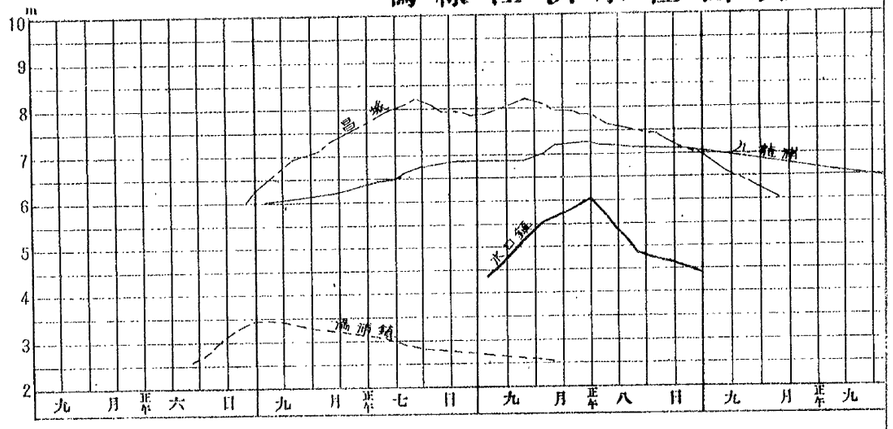

大同江洪水位圖表（其の一）

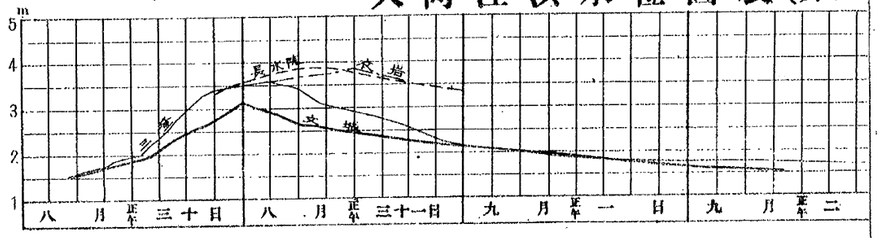

龍興江洪水位圖表（其の一）昭和十四年六月

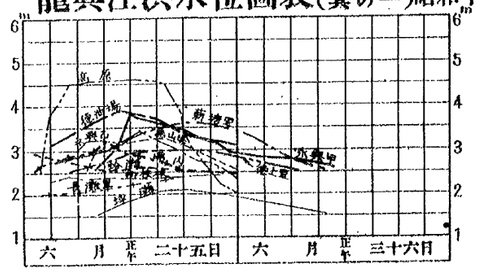

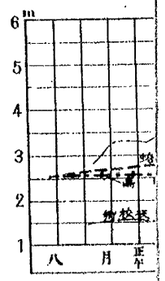

鴨綠江洪水位圖表

昭和十四年九月

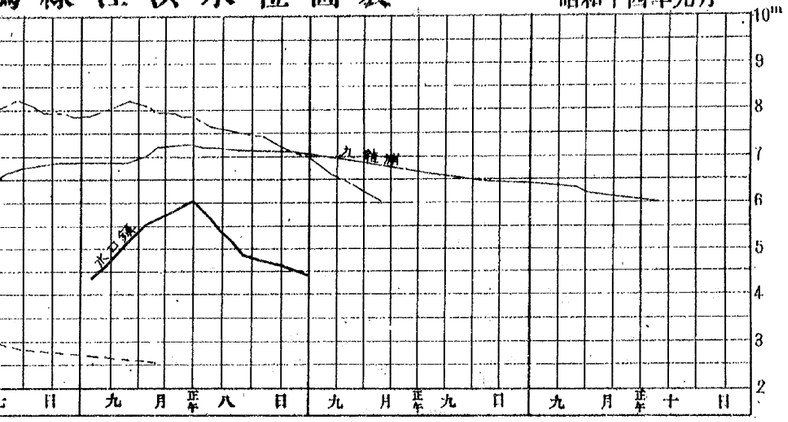

清川江洪水位圖表（其の一）

昭和十四年七月

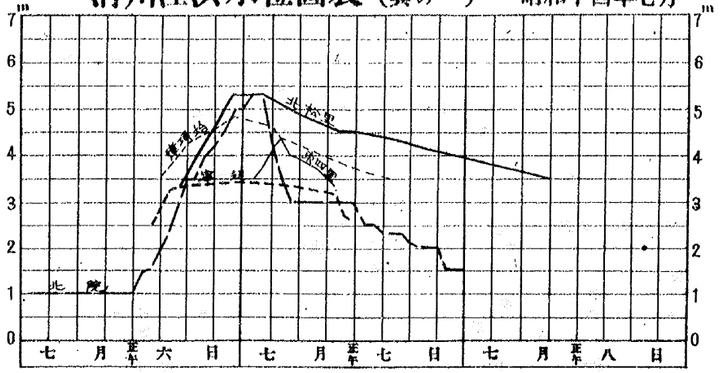

清川江洪水位圖表（其の二）

昭和十四年九月

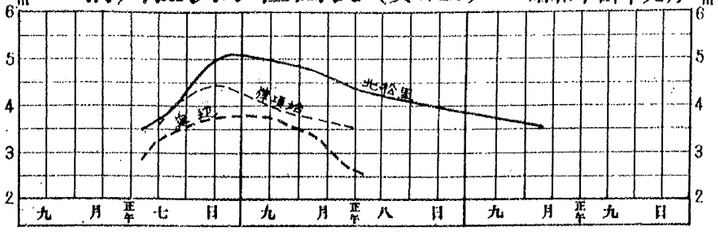

清川江支流 大寧江洪水位圖表

昭和十四年七月

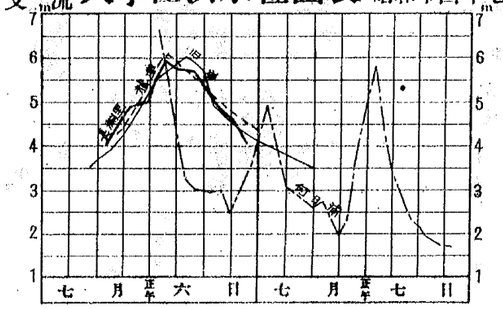

大同江洪水位圖表（其の一）

昭和十四年八・九月

大同江洪水位圖表（其の二）

昭和十四年九月

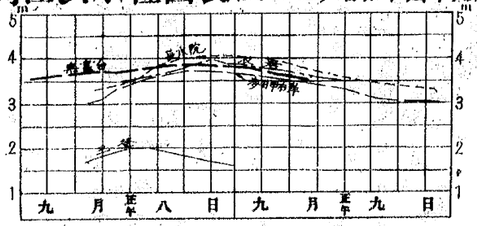

榮山江洪水位圖表

昭和十四年八、九月

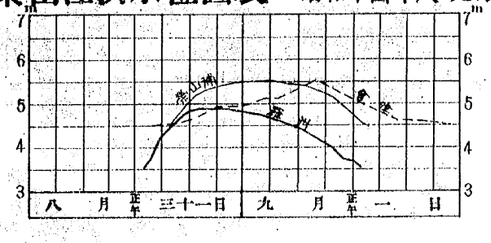

豆滿江洪水位圖表

昭和十四年六月

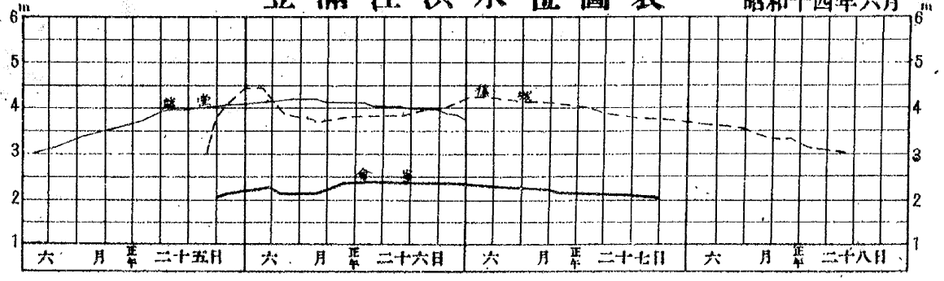

龍興江洪水位圖表（其の二）

昭和十四年八・九月

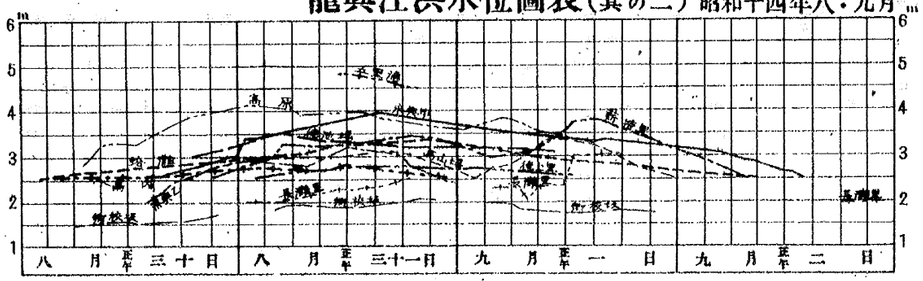

）昭和十四年六月



第四圖　昭和十四年洪水位圖表

鴨綠江洪水位圖表　昭和十四年九月

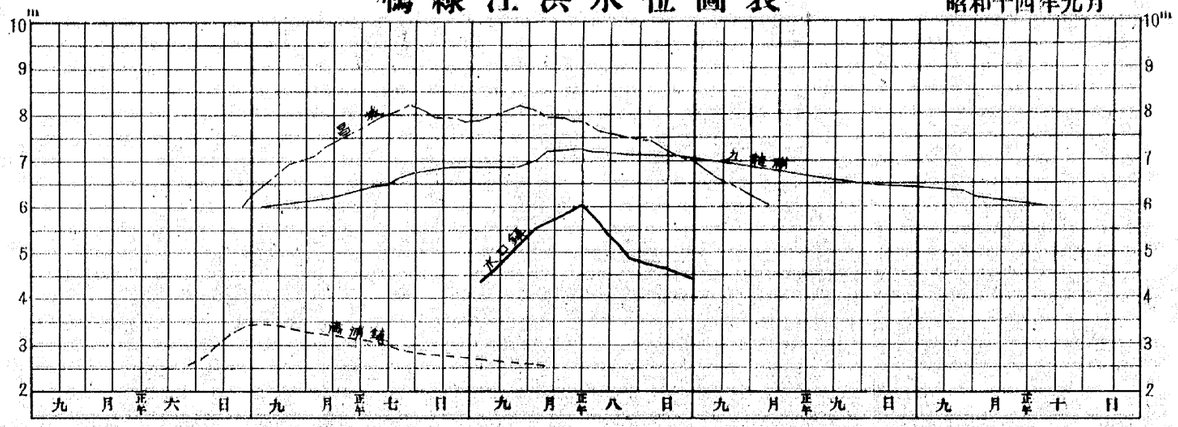

清川江洪水位圖表（其の一）　昭和十四年七月

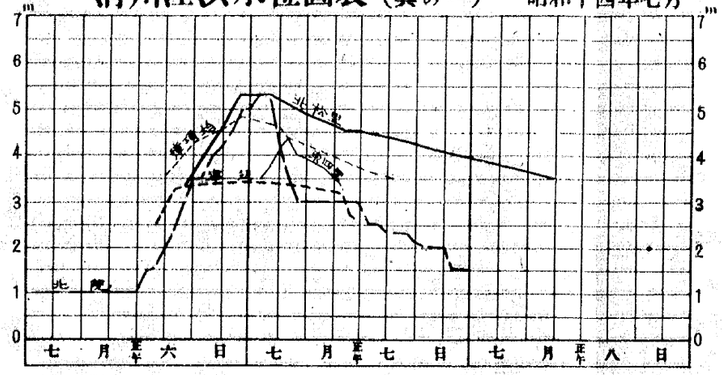

清川江洪水

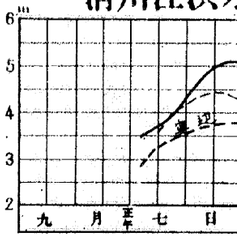

大同江洪水位圖表（其の一）　昭和十四年八・九月

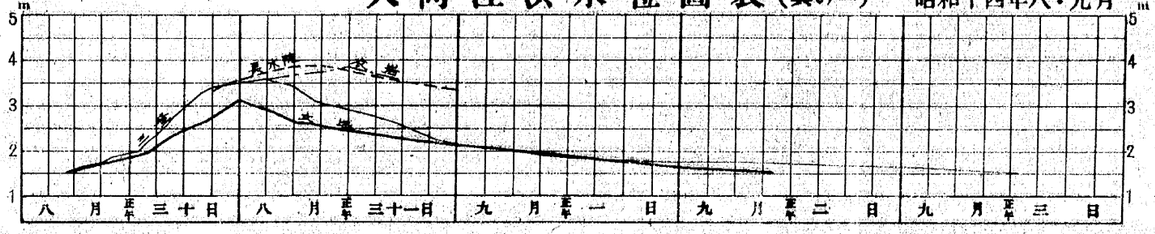

大同江洪水位圖表（其の二）昭和十四年九月

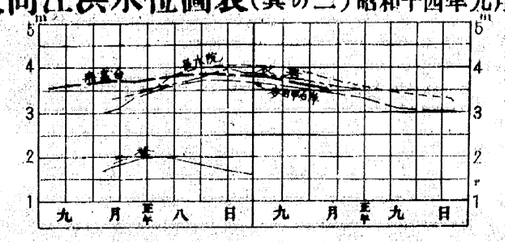

榮山江洪水位圖表　昭和十四年八、九月

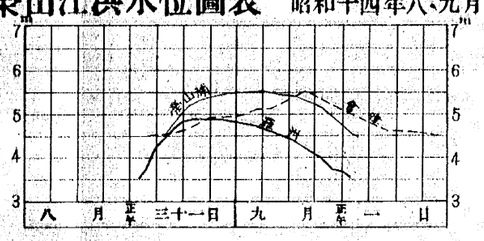

龍興江洪水位圖表（其の一）昭和十四年六月

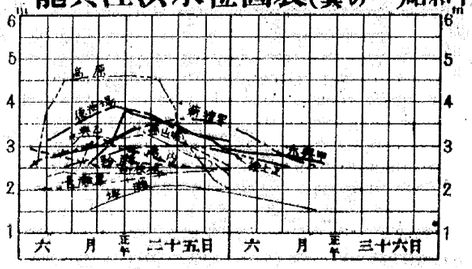

龍興江洪水位圖表（其の二）昭和十四年八・九月



豆滿江洪

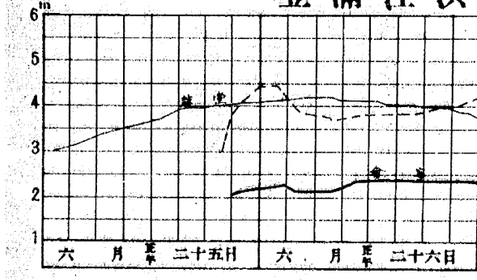

裏面白紙

昭和十五年七月

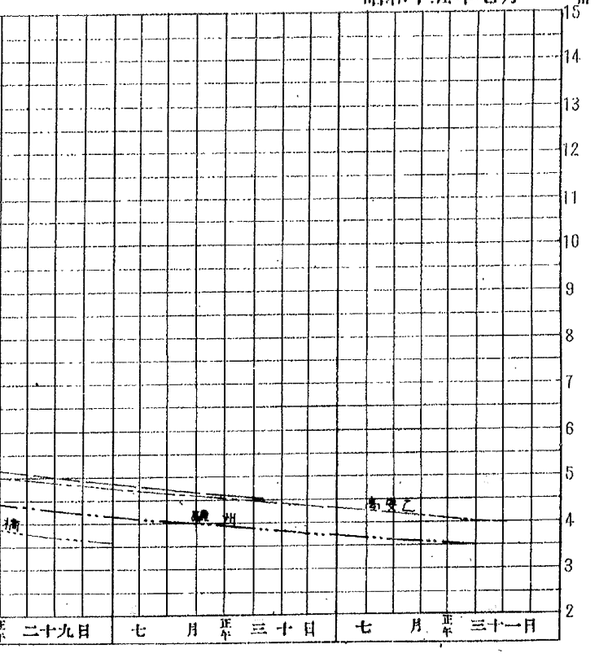

漢江洪水位圖表 (其の二)

昭和十五年九月

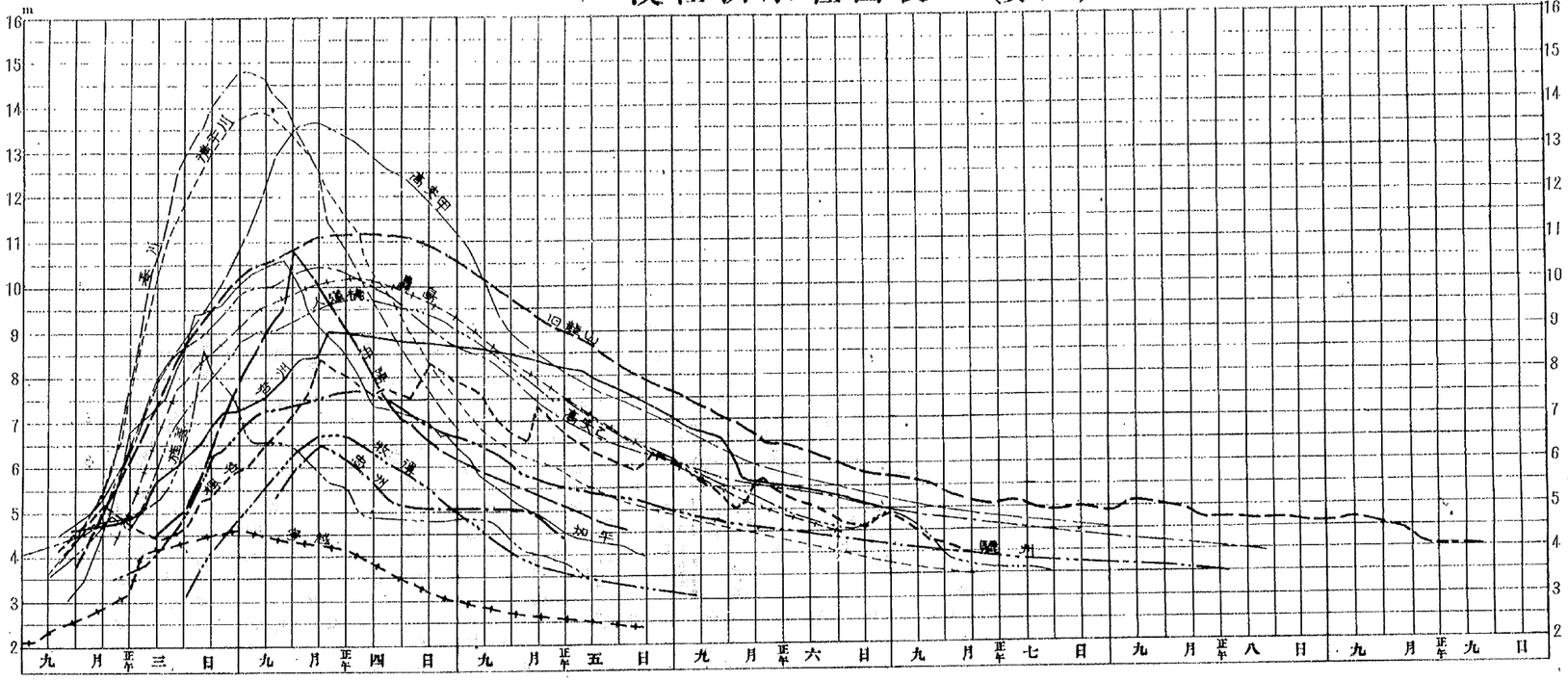

昭和十五年七月

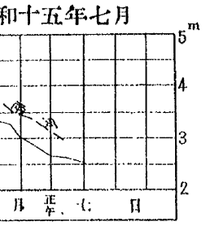

挿橋川洪水位圖表

昭和十五年七月

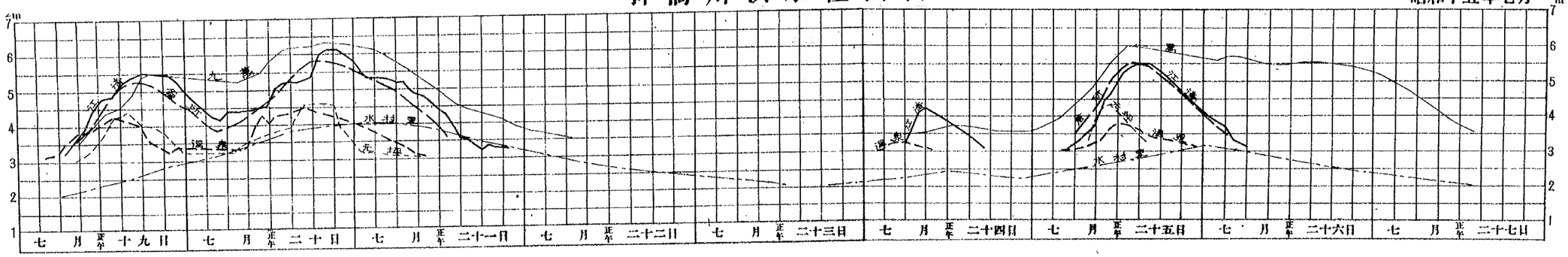

表　（其の一）

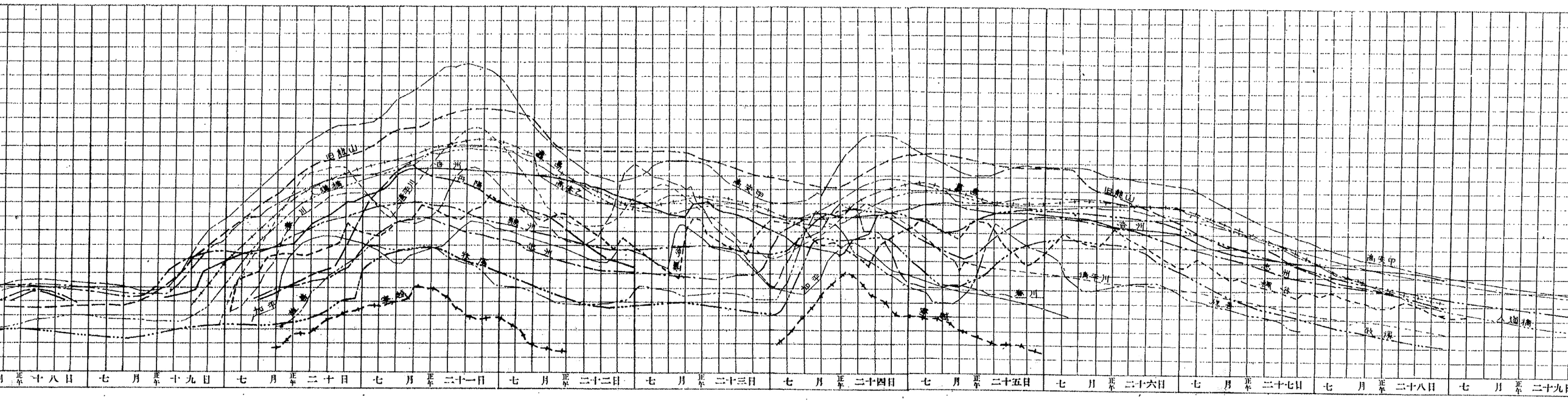

水位圖表　（其の二）　昭和十五年七月

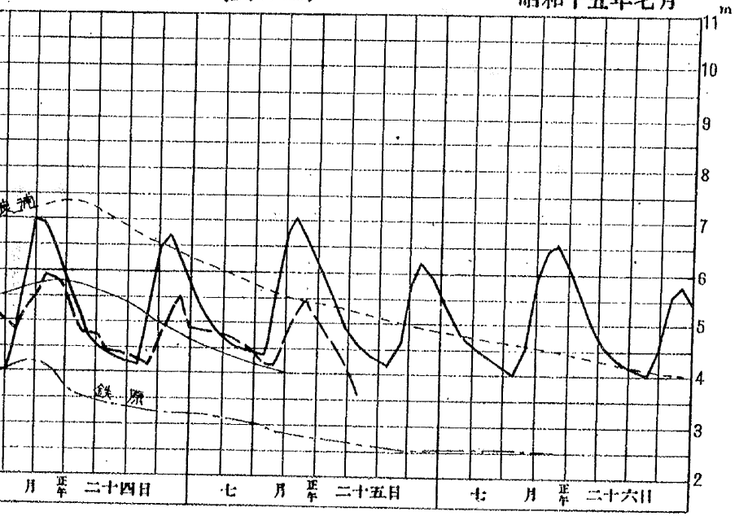

漢江支流　臨津江洪水位圖表（其の三）　昭和十五年九月

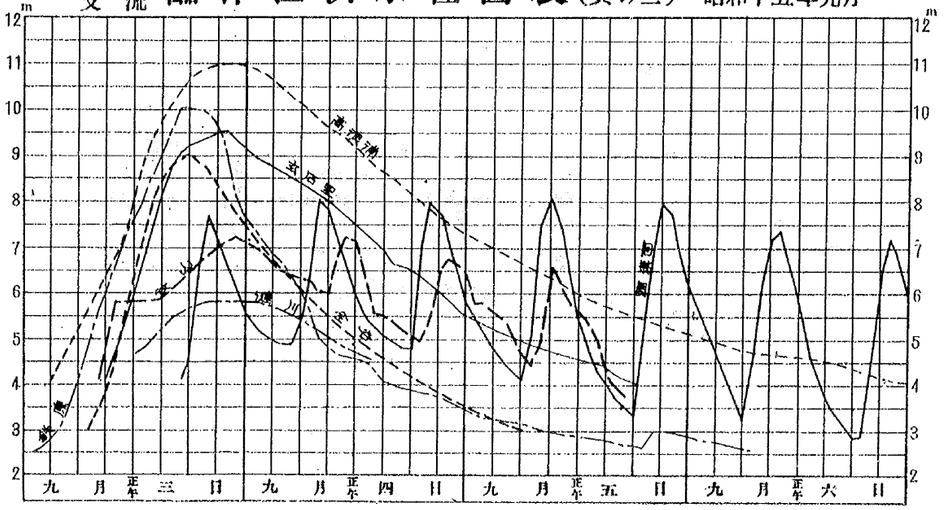

安城川洪水位圖表　昭和十五年

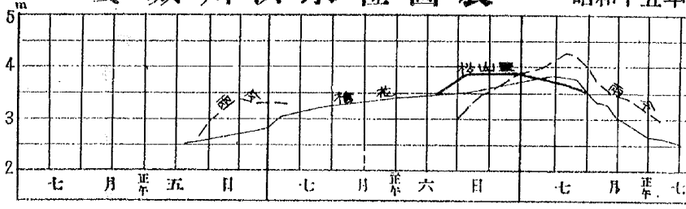

漢江洪水位圖表

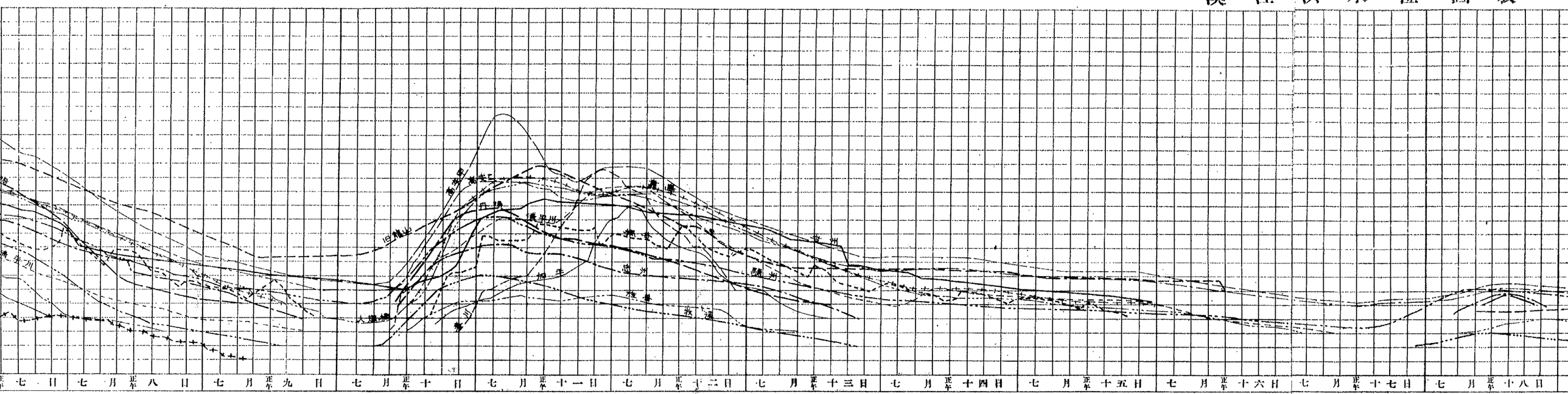

漢江支流臨津江洪水位圖表 （其の一）

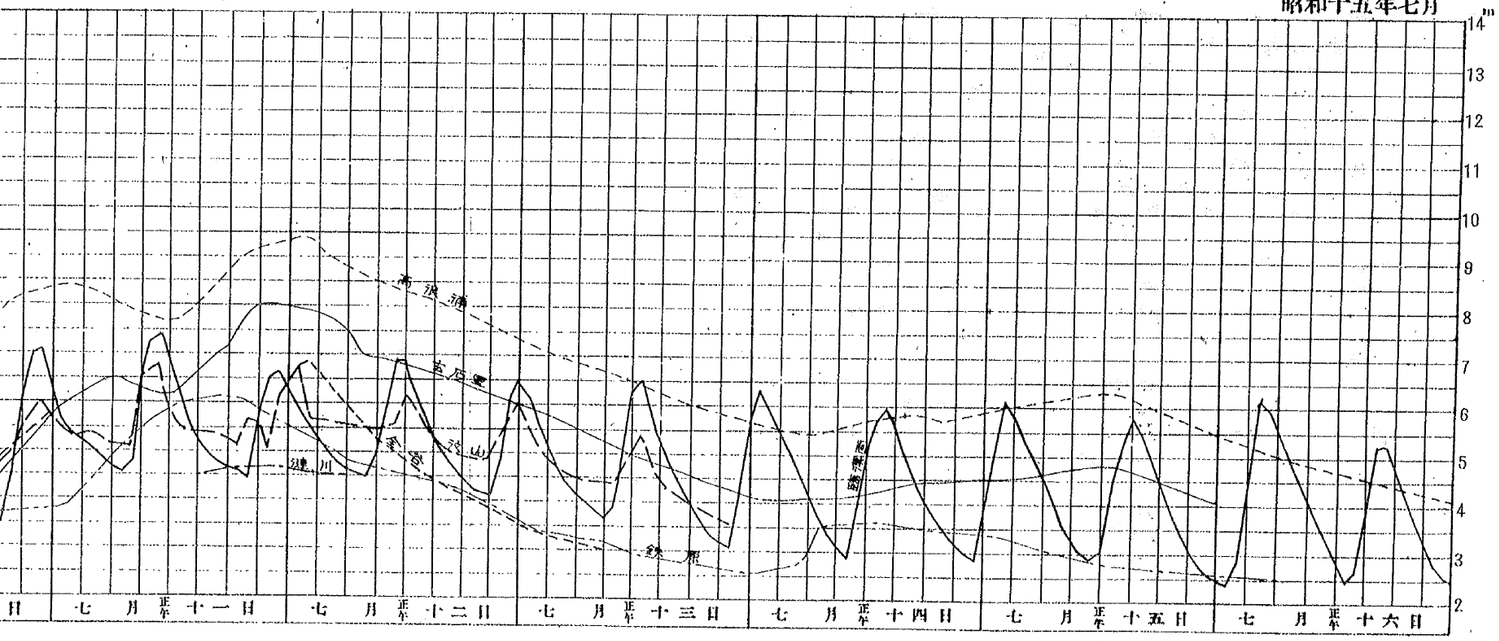

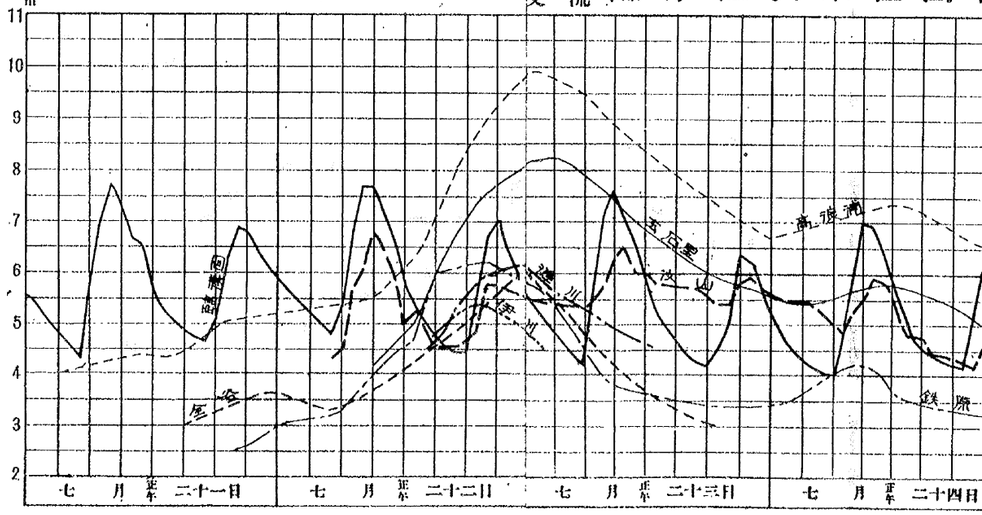

昭和十五年七月 m

七 月 正午 十六日

寧江洪水位圖表 昭和十五年七月

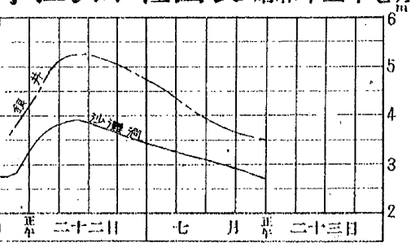

昭和十五年七月 m

七 月 正午 十六日 七 月 正午 十七日

禮成江洪水位圖表 昭和十五年七月

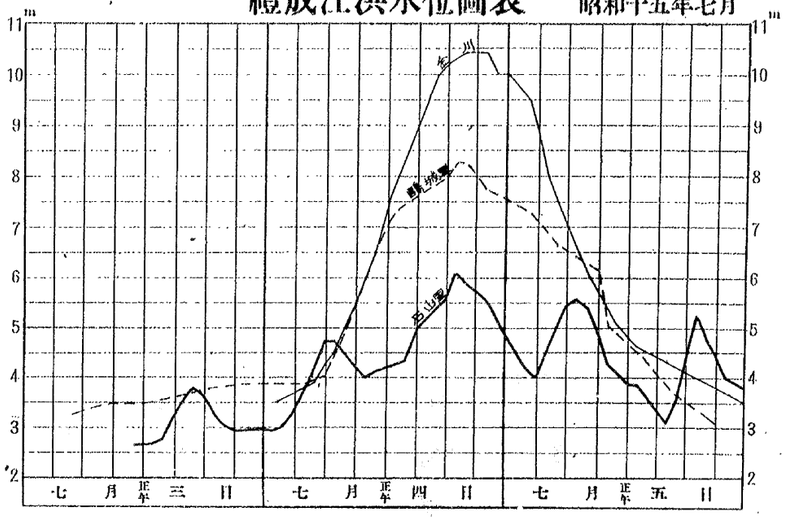

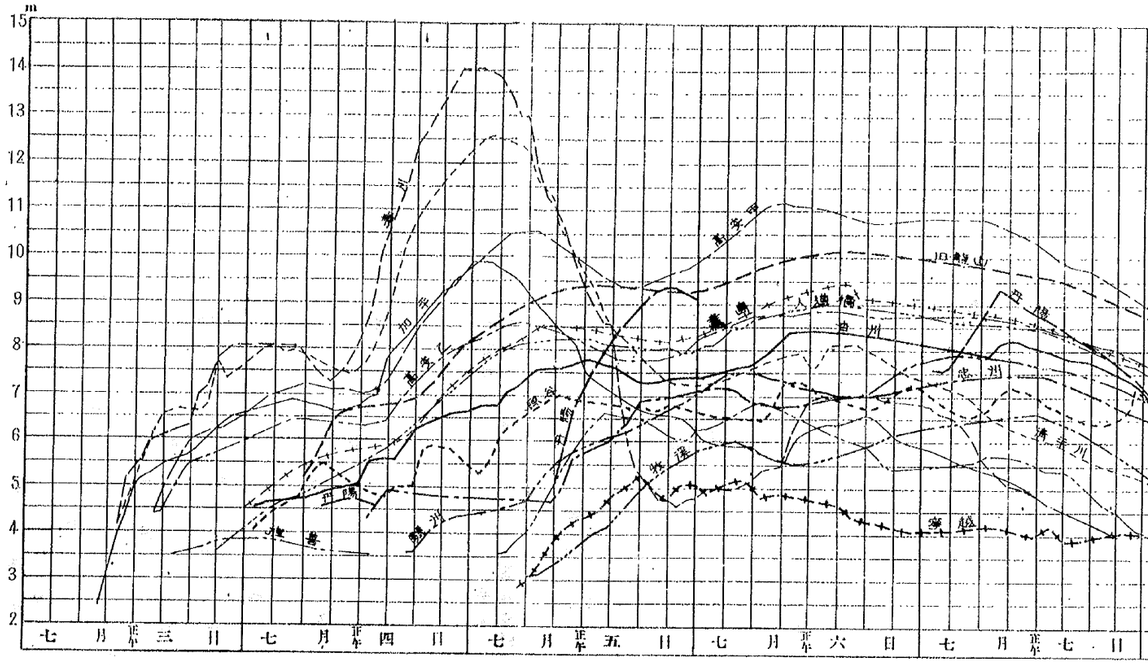

漢江支流 臨津江洪水位圖表

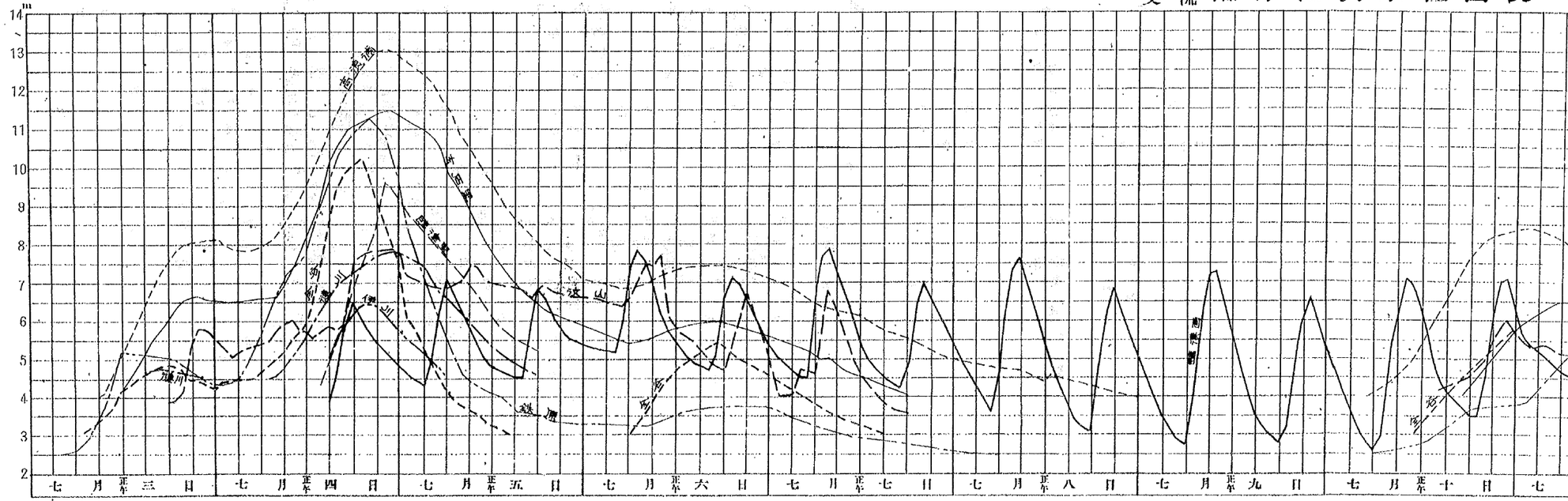

アジア歴史資料センター
Japan Center for Asian Historical Records

第五圖　昭和十五年洪水位圖表（其の一）

清川江洪水位圖表　昭和十五年七月

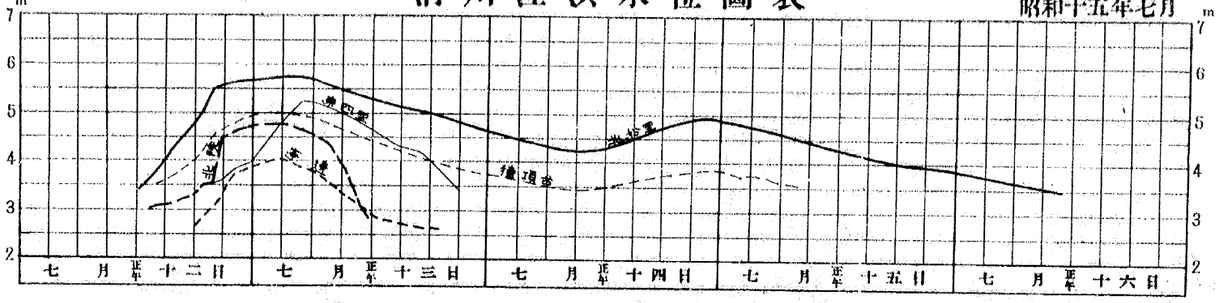

禮成江洪水位圖表　昭和十五年七月

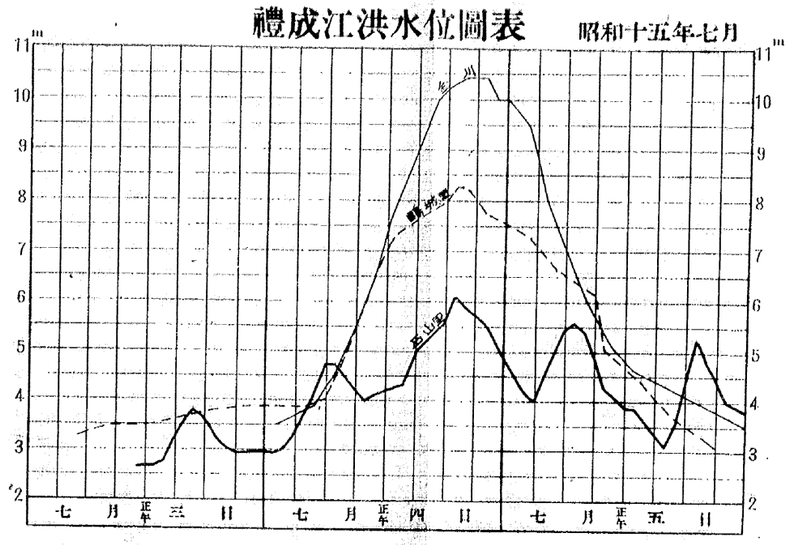

清川江支流

大寧江洪水位圖表　昭和十五年八月

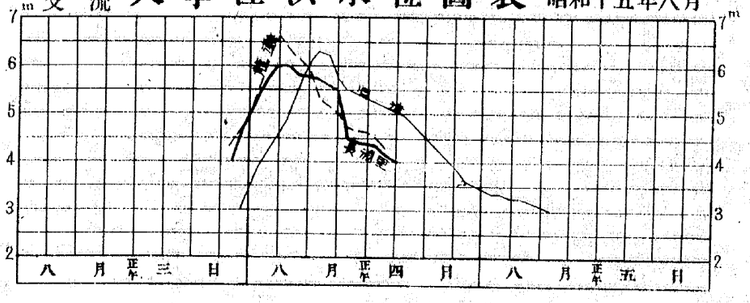

大同江支流

載寧江洪水位圖表　昭和十五年七月

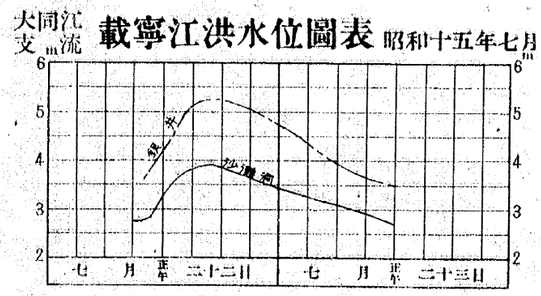

大同江洪水位圖表　昭和十五年七月

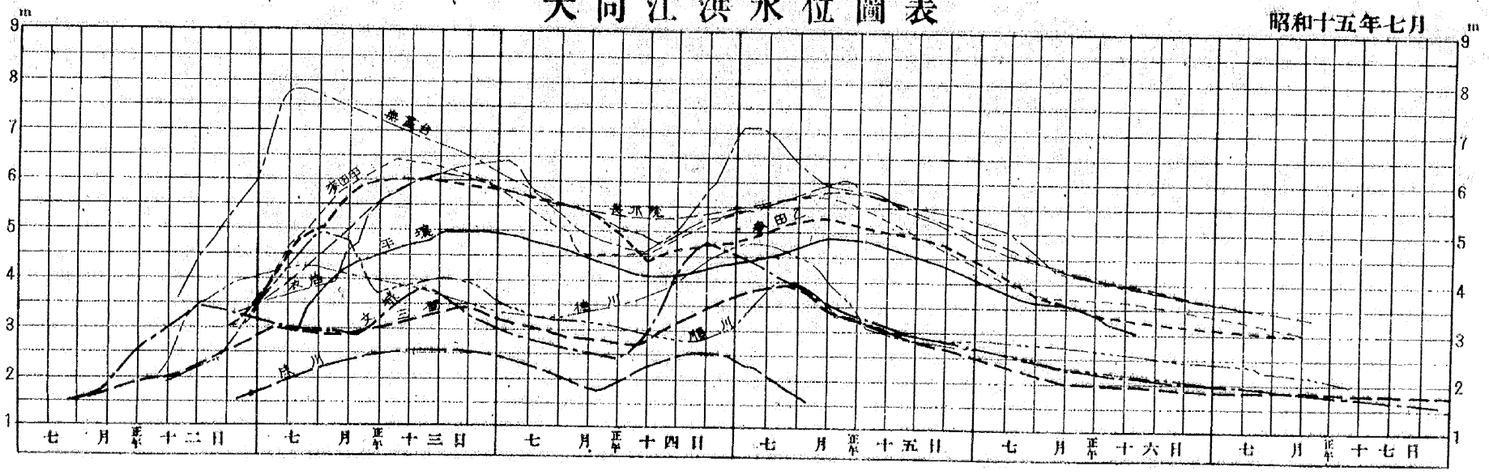

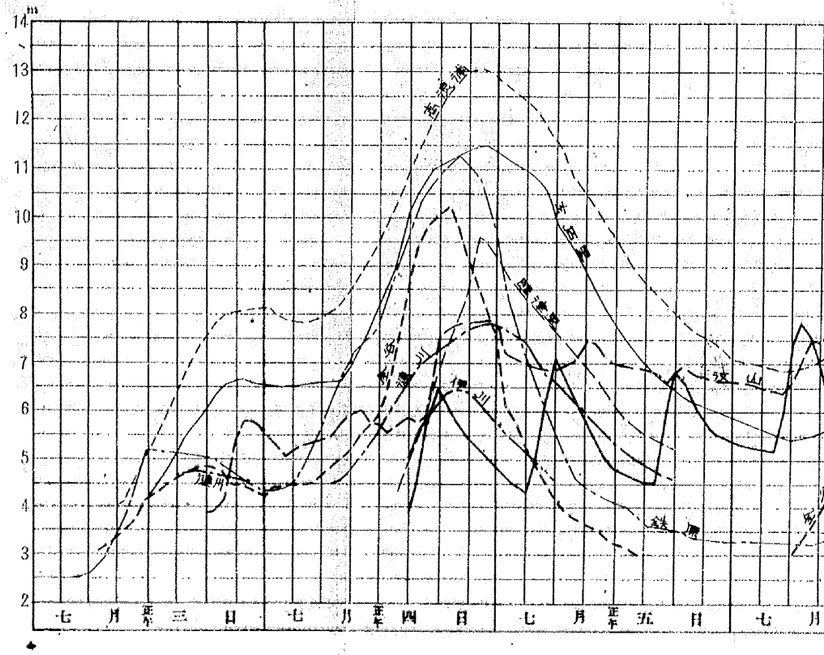

裏面白紙

洛東江洪水位圖表 (其の一)

昭和十五年七月

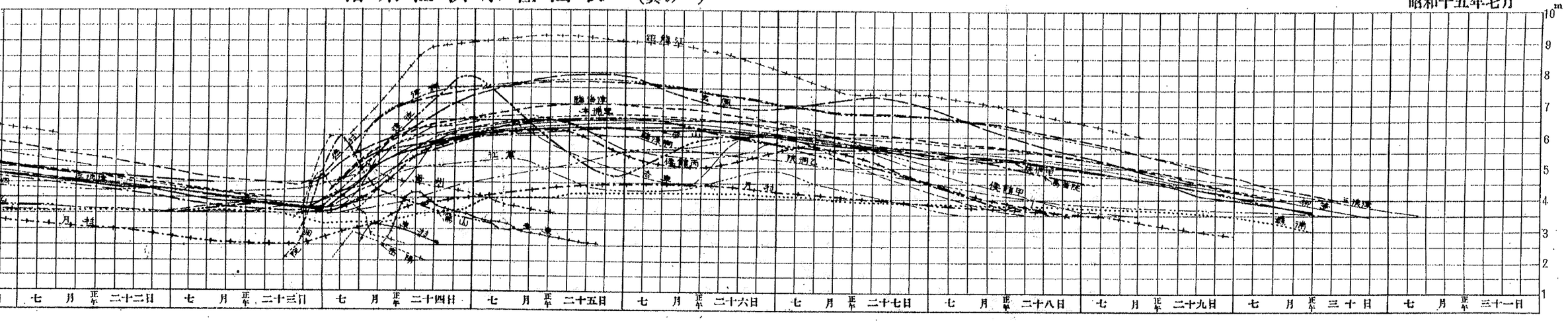

東江洪水位圖表 (其の二)

昭和十五年九月

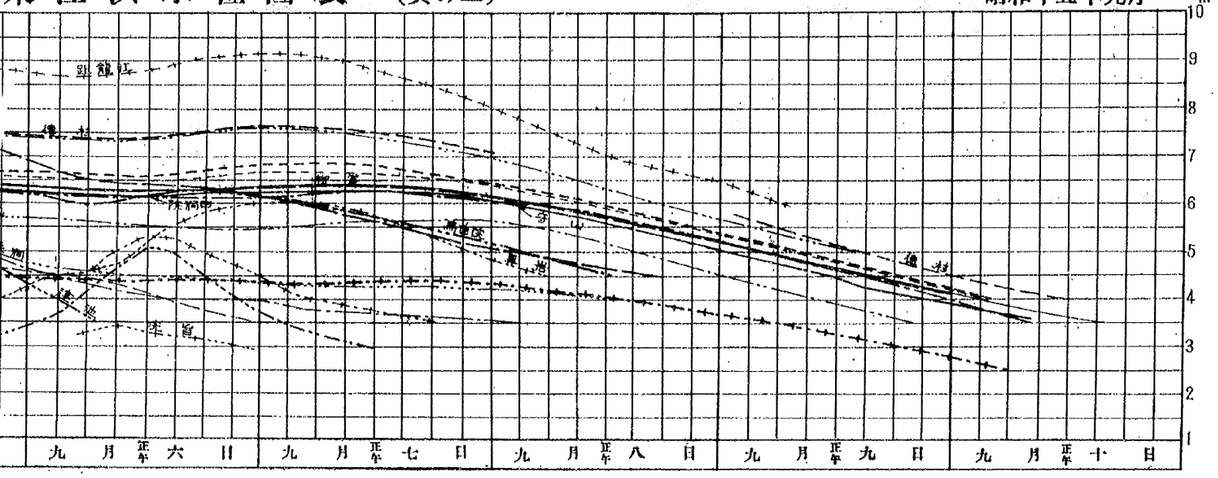

龍興江洪水位圖表

昭和十五年七月

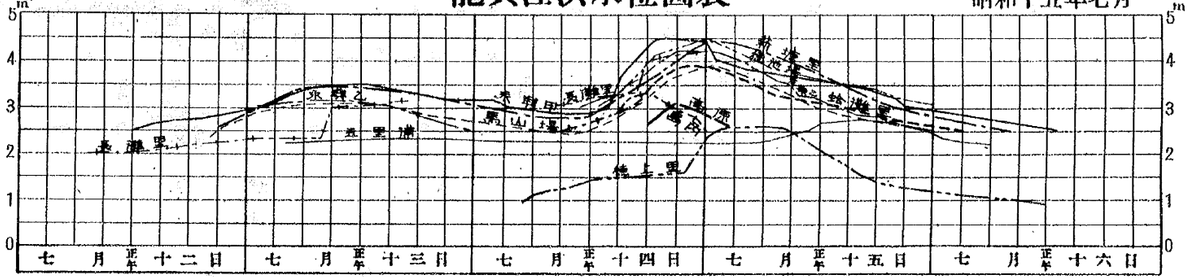

アジア歴史資料センター
Japan Center for Asian Historical Records

昭和十五年七月

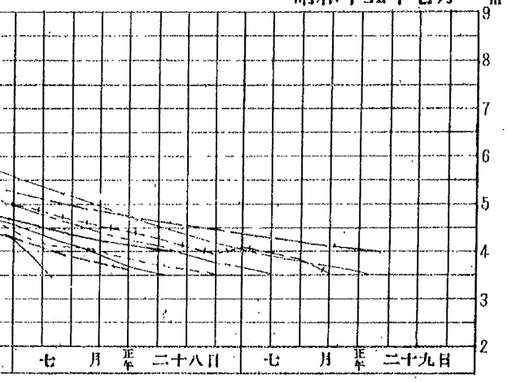

蟾津江洪水位圖表（其の一）昭和十五年七月

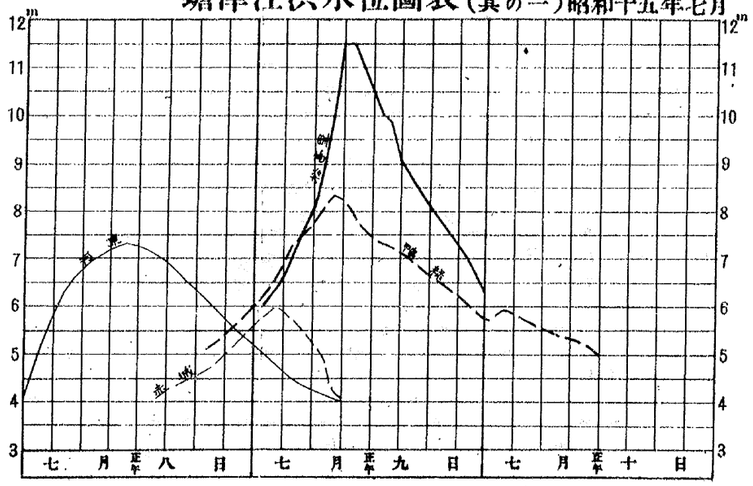

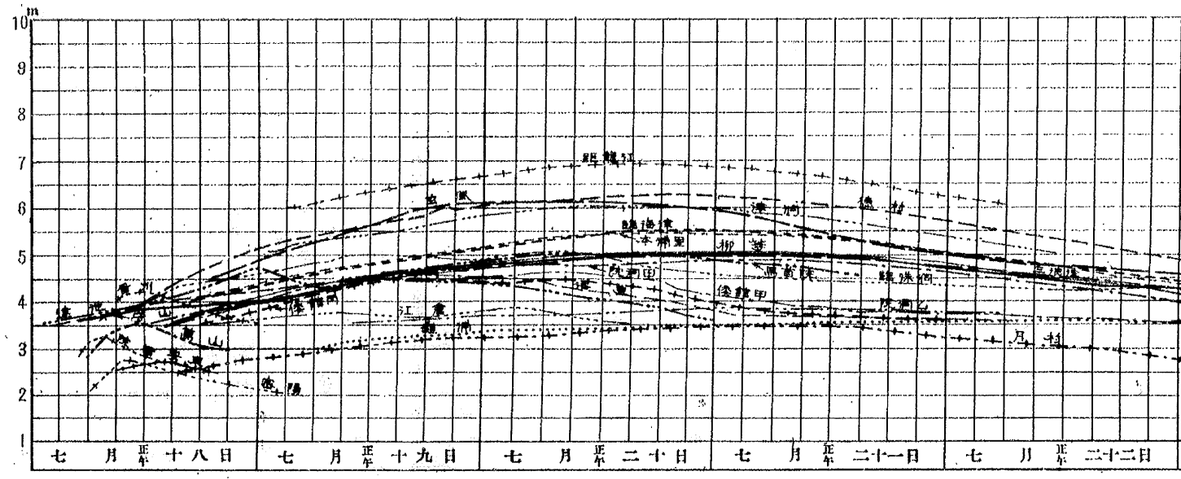

昭和十五年七月

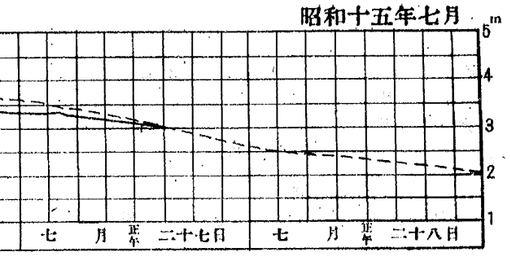

蟾津江洪水位圖表（其の二） 昭和十五年七月

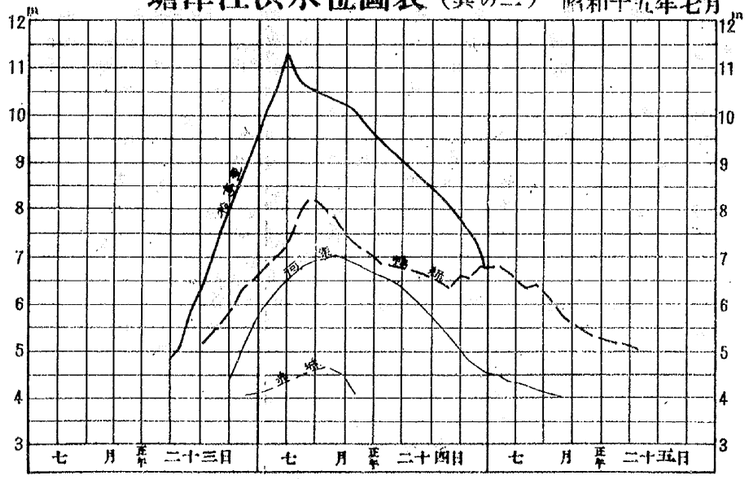

洛東江洪水位

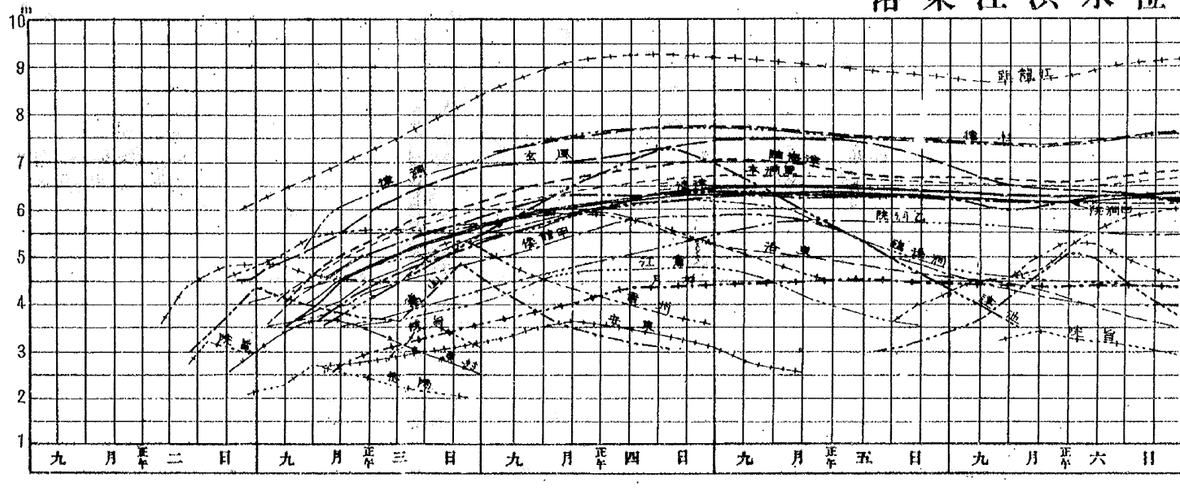

水位圖表（其の二） 昭和十四年八月

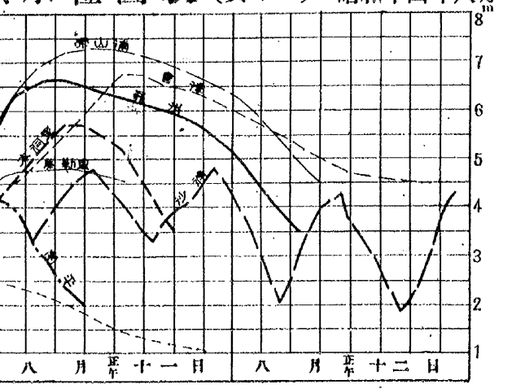

アジア歴史資料センター
Japan Center for Asian Historical Records
http://www.jacar.go.jp/

第五圖　昭和十五年洪水位圖表（其の二）

錦江洪水位圖表

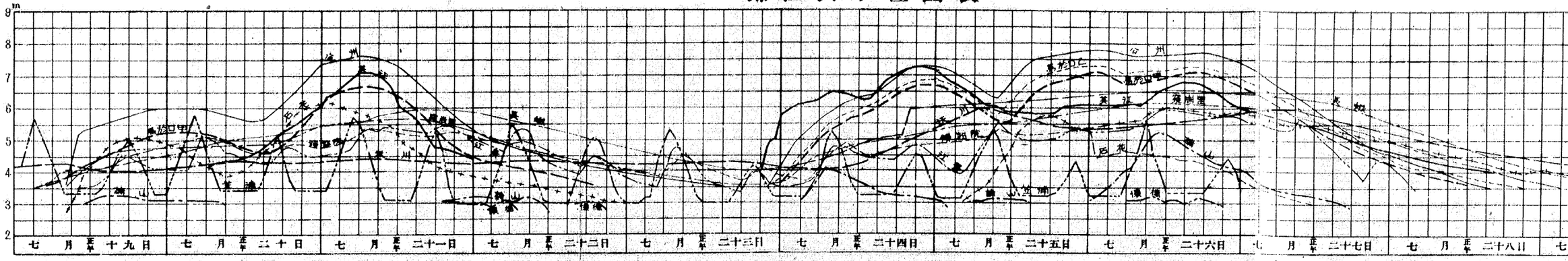

萬頃江洪水位圖表

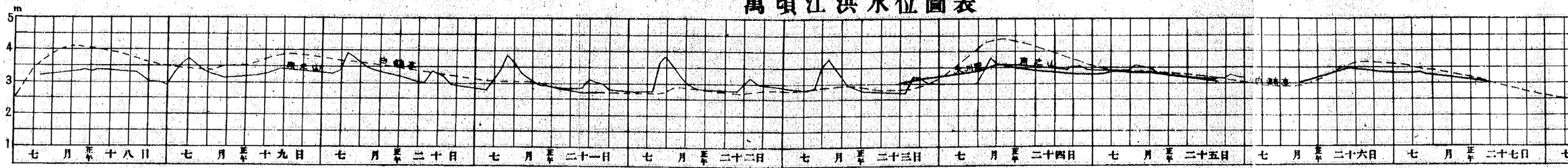

東津江洪水位圖表　昭和十五年七月

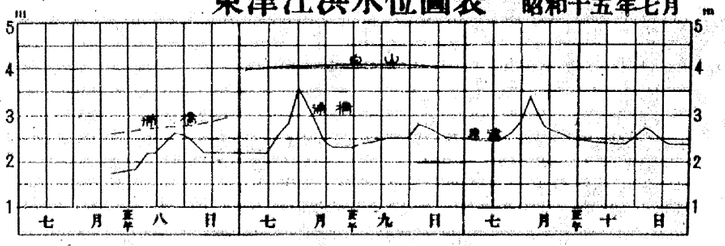

榮山江洪水位圖表（其の一）　昭和十五年七月

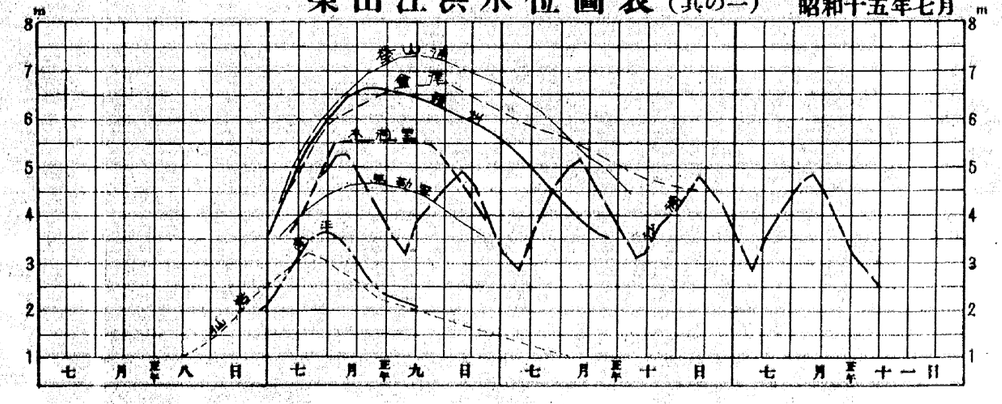

榮山江洪水位圖表（其の二）

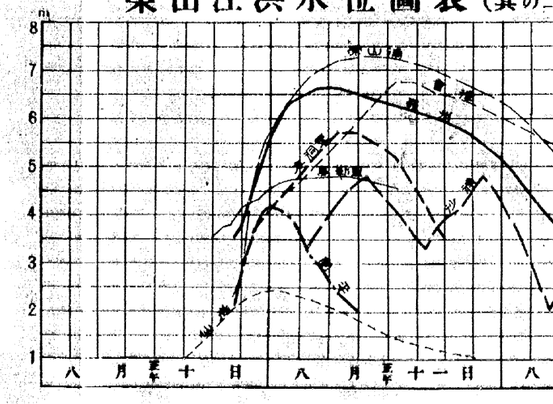

裏面白紙

アジア歴史資料センター
Japan Center for Asian Historical Records

老魯江縱斷面圖

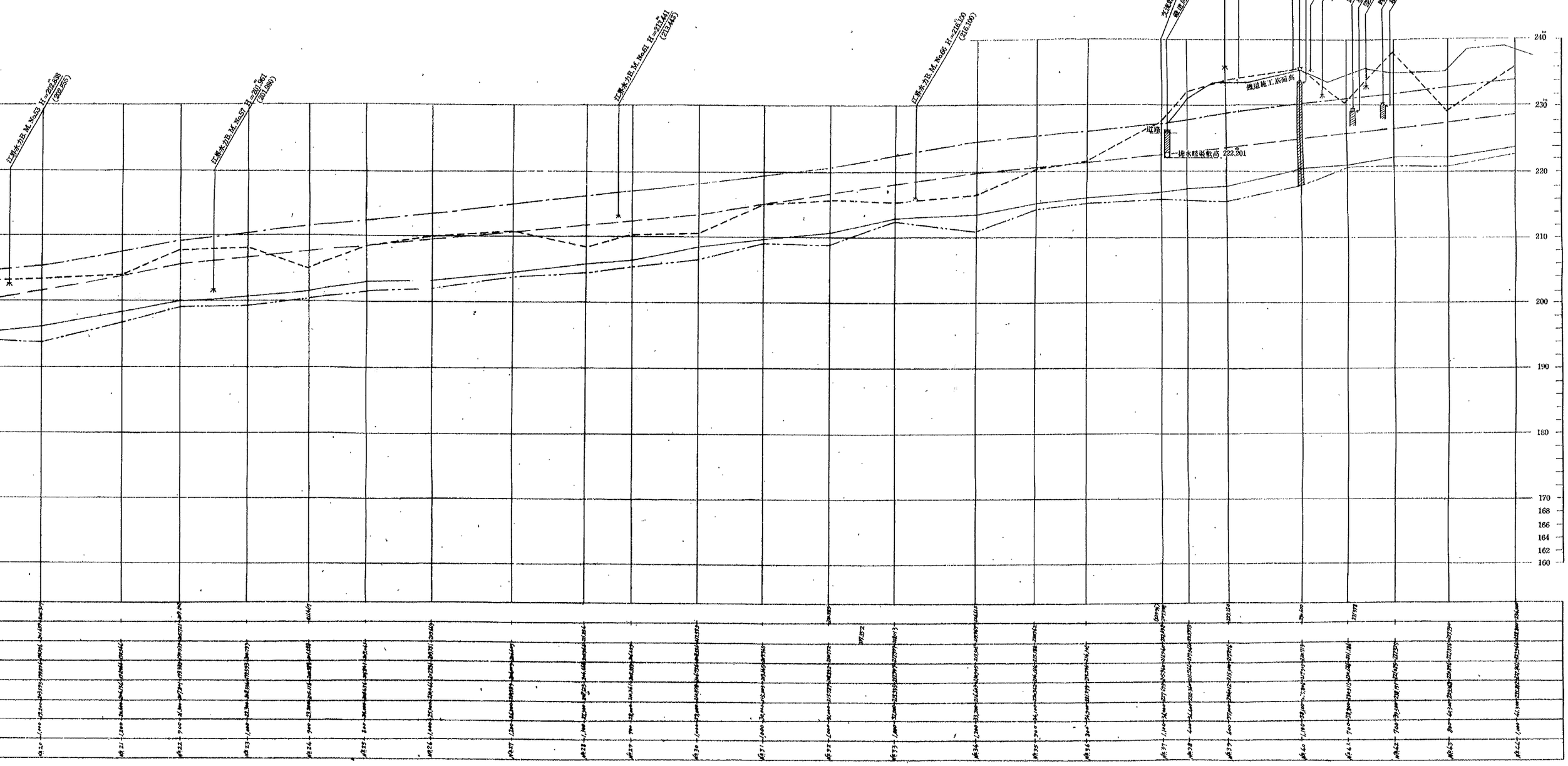

考　本圖中括弧内ハ江界水力ノ水準據標ハ江界水力ノ實測標高ヲ示シ鐵道局水準據標ハ鐵道ノ標高ヲ示ス。

第六圖　鴨綠江支流禿魯江縱斷面圖

鴨綠江支流　禿魯江縱斷面圖

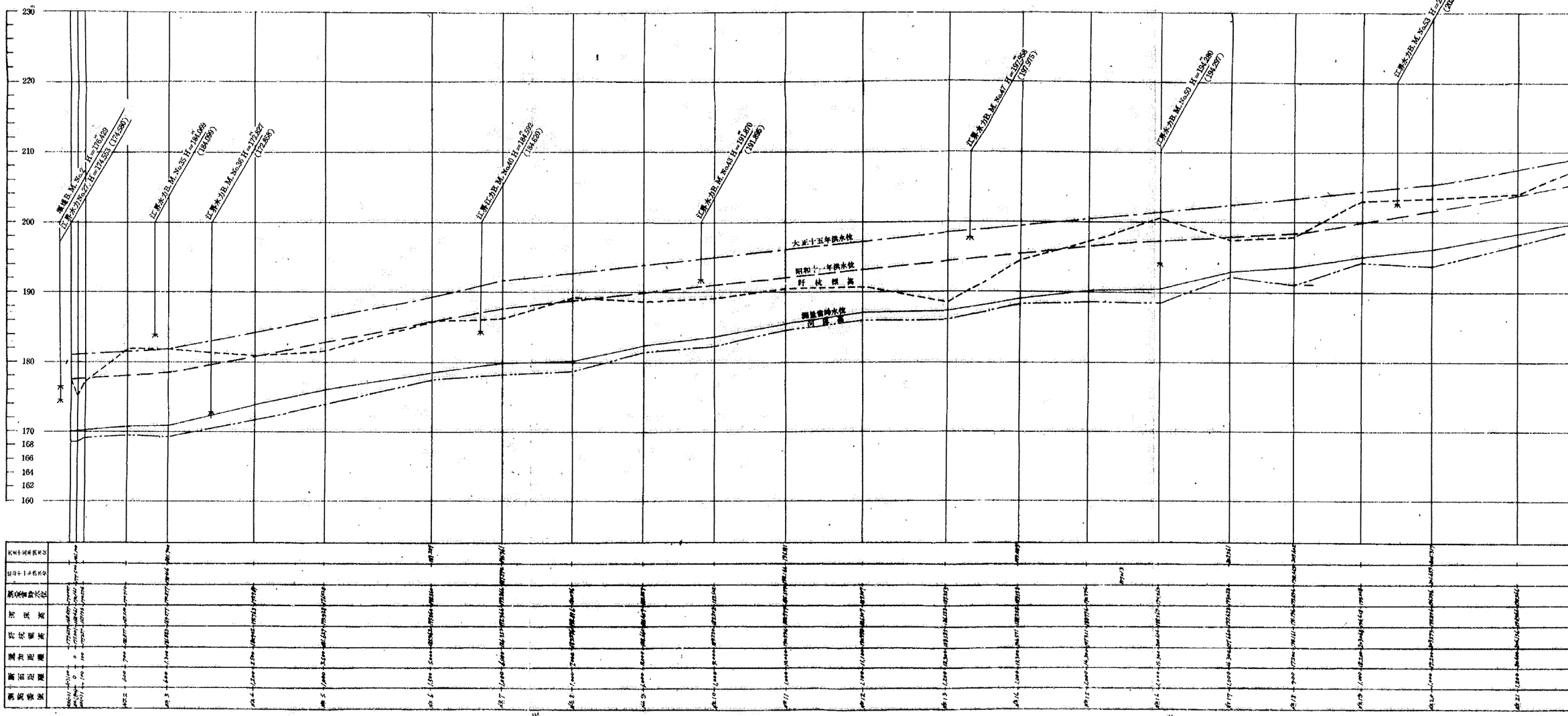

標高算定基礎　本調査標高ハ江界惠山鎭ノ土地調査水準據標第一號標高三五一・五一七ヨリ江界驛附近四龍川鐵道橋パラス止ニ設置シタル鐵道局水準據標第二五六號（鐵道橋高三八七・二三三）ニ連絡シタル結果其差九九・六〇ナルヲ以テ（江界水力ノ實測）本調査區域內ノ禿魯江鐵道橋水準據標第二八七號及時中驛附近鐵道水準據標第二八八號乾浦川鐵道橋水準據標第二九一號等ヨリ九九・六〇ヲ差引キ檢測シタル結果其差同一ナルヲ以テ本調査區域內ノ標高ハ鐵道局標高ヨリ九九・六〇差引キタルモノヲ以テ土地調査標高トセリ。

備考　本圖中括弧內ハ江界水力

裏面白紙

江成禮支流

漢橋川縱斷面圖

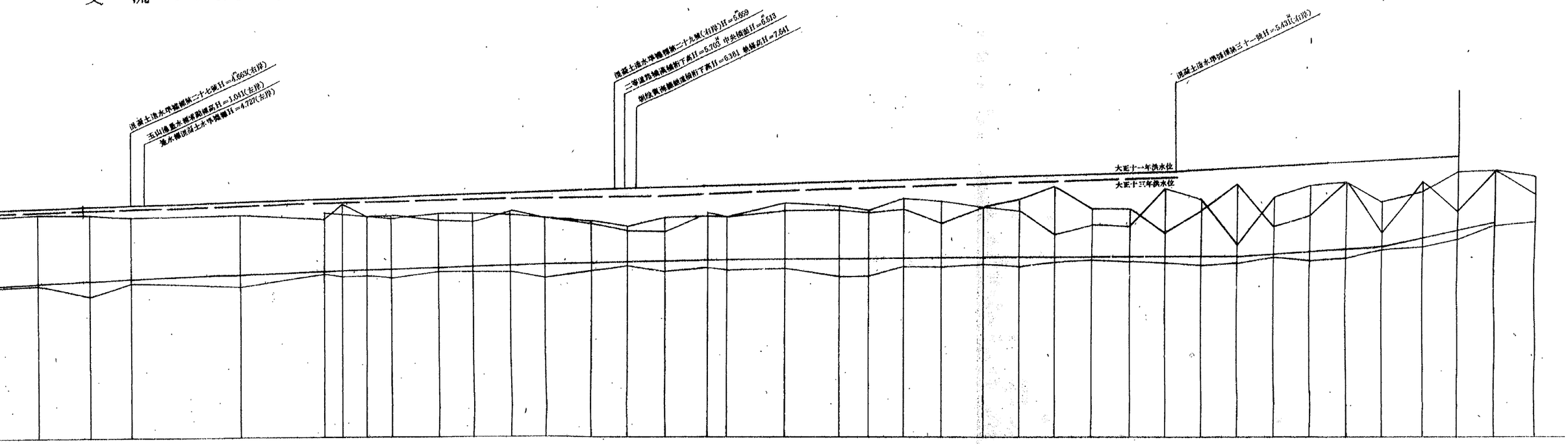



禮成江支流 漢橋川縱

第七圖　禮成江支流漢橋川縱斷面圖

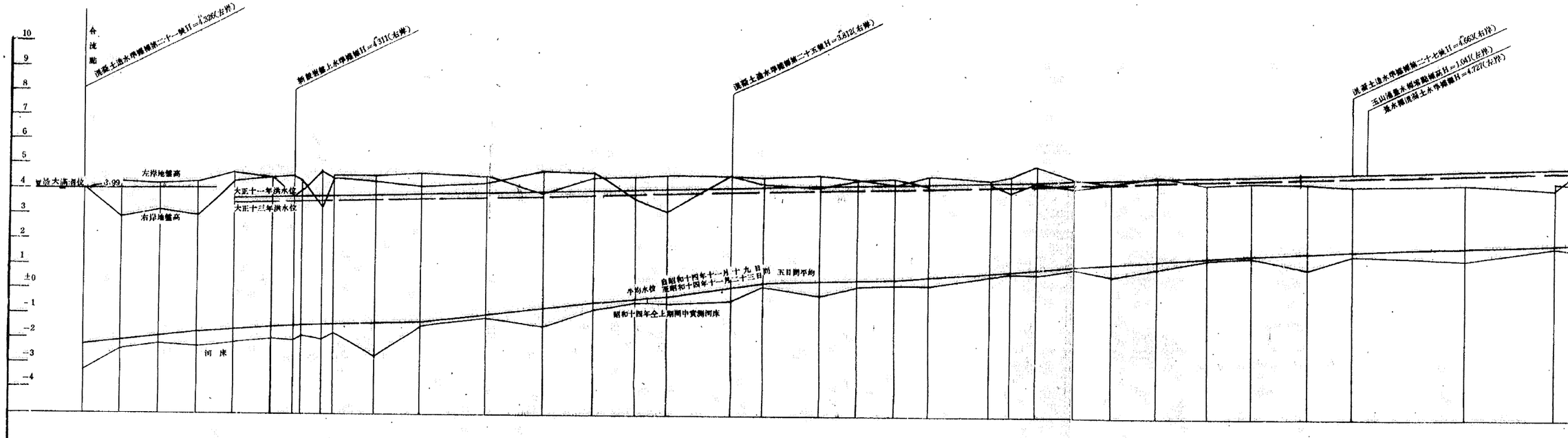

測點	距離	累加距離	左岸地盤高	右岸地盤高	河床	大正十一年	大正十三年	干潮ノ影響ナキ水位
今	0.0	0.0	4.10	4.10	-3.35			-2.20
	0.3	300	4.35	2.70	-2.43			
	0.6	600	4.29	3.15	2.22			
	0.9	900	4.33	2.90	-2.29			-1.70
	1.2	1,200	4.71	4.32	-2.10	3.62	3.50	
	1.5	1,500	4.49	4.35	-1.96			-1.40
		1,670	4.52	3.73	-1.97			
		1,730	4.44	3.95	-1.80			
	1.8	1,900	3.33	4.73	-1.96			
		2,000	4.49	4.59	-1.70			
	2.1	2,340	4.36	4.54	-2.65			-1.30
	2.4	2,700	4.16	4.68	-1.66			
	2.7	3,220	4.32	4.62	-1.07			-0.90
	3.0	3,680	4.80	3.91	-1.60			
	3.3	4,080	4.77	4.55	-1.69			-0.60
	3.6	4,420	3.66	4.57	-2.63			-0.15
	3.9	4,680	3.21	4.36	-0.46			
護岸	4.2	5,080	4.66	4.65	-3.33			0.40
護岸	4.5	5,420	4.53	4.33	0.28			
護岸	4.8	5,880	4.71	4.19	-3.08			0.55
護岸	5.1	6,180	4.60	4.48	0.35			
護岸	5.4	6,480	4.35	4.57	0.30			0.90
護岸	5.7	6,780	4.82	4.32	0.31			
	6.0	7,240	4.62	4.37	0.72			
	6.3	7,400	4.69	4.05	0.80			
	6.6	7,600	5.22	4.45	0.98			
	6.9	7,900	5.61	4.20	1.02			
	7.2	8,220	4.60	4.61	0.76			
	7.5	8,580	4.73	4.49	1.00			
	7.8	8,980	4.60	4.60	1.36			
	8.1	9,340	4.56	4.69	1.46			1.55
	8.4	9,800	4.45	4.55	1.25			
	8.7	10,160	4.36	4.60	1.46	4.83	4.74	
鐵山橋	9.0	10,660	4.45	4.39	1.36			1.85
南浦		11,060	4.51	4.26	2.83			
		11,920	4.37	4.83	1.68			

裏面白紙

昭和十八年三月二十日　印刷
昭和十八年三月二十五日　發行

朝鮮總督府司政局

印刷所　京城府壽松町二十七番地
鮮光印刷株式會社

朝鮮河川調査年報

附　表

昭和十四·十五年度

朝鮮總督府

朝鮮河川調査年報附表（昭和十四・十五年度）

目　次

1. 昭和十四年雨量表……3—15
2. 昭和十五年雨量表……19—32
3. 昭和十四年蒸發量表……33
4. 昭和十五年蒸發量表……35
5. 昭和十四年水位年表……39—168
6. 昭和十五年水位年表……171—299
7. 昭和十四年每洪水時最高水位一覽表……302—311
8. 昭和十五年每洪水時最高水位一覽表……314—325
9. 昭和十四年洪水被害統計表……328—355
10. 昭和十五年洪水被害統計表……358—413

1. 昭和十四年雨量表

目　次

河川名	頁數
鴨緑江	3
清川江	4
大同江	〃
禮成江	5
漢江	〃
安城川	7
挿橋川	〃
錦江	〃
萬頃江	8
東津江	〃
榮山江	〃
蟾津江	9
洛東江	〃
兒山江	12
安大川	〃
龍興江	〃
金津江	〃
城川江	〃
北邊南大川	13
端川南大川	〃
輸城川	〃
豆滿江	〃
其他	〃

昭和十四年雨量表 (粍)

觀測地名	一月	二月	三月	四月	五月	六月	七月	八月	九月	十月	十一月	十二月	年計
						鴨綠江							
保甸	21.2	4.1	23.6	43.2	205.5	127.8	20.3	139.9	128.2	27.0	23.7	51.0	815.6
惠山鎭	5.7	1.9	23.5	32.8	71.4	47.3	51.2	53.9	81.7	11.3	12.6	0.0	393.3
安水	1.0	…	27.0	…	88.6	157.1	43.5	182.3	122.0	2.5	13.0	0.0	…
豊山	1.5	3.2	30.4	20.4	78.6	93.0	69.1	177.0	138.2	13.0	24.0	0.2	648.6
甲山	1.2	…	4.5	12.9	71.7	77.2	16.6	113.7	81.4	13.6	14.7	0.6	408.1
鳳頭	…	1.8	5.1	2.1	6.2	16.5	9.4	8.8	121.5	…	170.0	122.1	…
三水	4.3	0.5	2.7	3.9	99.6	71.9	59.4	85.9	56.5	6.7	8.2	28.2	427.8
新碧坡	10.6	1.3	31.7	31.7	105.1	123.7	21.4	137.3	102.2	6.0	18.8	13.1	602.9
東門巨里	36.6	7.2	15.9	8.2	80.3	56.6	33.4	66.7	95.8	9.0	11.5	—	421.2
長津	…	…	…	33.2	97.2	135.4	92.4	102.1	…	…	…	0.0	…
大興	7.8	0.3	35.6	52.7	…	100.7	54.5	56.1	122.9	18.8	13.9	…	…
赴戰嶺	15.3	12.2	45.7	78.9	135.3	188.9	110.3	228.1	209.9	56.0	38.0	2.9	1,121.5
泉水洞	22.0	24.7	49.7	56.7	62.9	165.7	140.8	195.8	254.9	16.1	33.8	12.5	1,035.6
新興洞	4.8	18.5	56.3	59.7	125.3	215.2	118.9	288.4	193.8	48.0	22.7	1.1	1,153.2
東上	10.2	8.6	32.2	30.7	80.4	134.9	60.8	132.8	115.6	34.4	20.5	2.9	664.0
元豊里	4.5	4.5	27.3	28.7	70.6	93.9	58.9	125.9	93.9	30.8	18.9	2.9	560.9
遠阿里	10.8	10.3	23.2	18.8	55.2	88.9	59.9	128.2	48.5	32.2	25.5	6.3	507.8
梅田洞	4.8	9.3	47.4	30.7	72.5	139.4	66.0	127.7	96.6	28.8	22.1	5.0	650.3
玉潤洞	6.9	6.9	52.1	44.9	83.8	148.0	47.8	138.1	106.7	18.2	9.8	7.3	670.5
有麟洞	5.9	3.4	53.5	43.9	96.8	158.4	77.1	163.5	116.8	33.2	15.6	2.3	775.4
慶大取入	5.2	3.8	33.1	39.2	67.0	125.6	57.9	114.2	118.9	30.6	17.0	9.1	621.5
漢垡上洞	3.1	5.0	16.2	29.9	62.0	133.0	95.2	158.9	76.9	50.3	39.0	9.7	679.2
漢垡堰	7.1	4.4	53.1	44.8	87.7	159.7	63.4	137.7	126.1	29.7	18.1	17.4	749.2
西於水	7.4	2.7	44.5	36.6	102.6	159.2	71.9	132.1	123.1	28.3	15.4	11.4	735.2
西於堰	6.3	3.3	48.4	43.4	103.7	186.4	57.3	144.3	104.8	23.2	20.7	10.9	752.7
厚昌	26.0	1.5	27.5	33.2	126.7	149.0	97.0	98.5	208.8	15.8	33.3	14.3	831.6
中江鎭	14.3	1.3	21.4	30.2	106.0	218.6	92.2	70.4	212.2	30.3	28.1	11.6	836.6
七坪	25.6	6.9	12.1	37.5	138.7	140.5	81.9	58.0	182.8	14.5	34.8	21.4	754.7
慈城	9.4	2.0	17.9	42.0	131.1	173.7	80.3	138.1	180.8	4.1	23.0	14.9	817.3
滿浦	19.9	2.6	12.1	29.2	41.5	123.6	67.6	117.7	232.5	13.0	26.9	15.3	701.9
龍林	6.7	2.0	48.9	56.8	78.0	181.0	152.6	91.5	129.9	28.5	44.7	26.3	846.9
化京	17.8	3.4	58.3	59.2	70.5	163.2	165.3	89.9	191.0	13.8	50.6	21.2	904.2
立館	19.5	5.0	28.0	62.2	62.5	138.8	178.5	113.1	117.9	22.7	31.7	32.0	811.9
江界	17.0	2.1	37.0	32.2	74.0	153.6	64.5	79.0	135.9	21.3	27.4	13.1	657.1
渭原	8.9	3.0	33.1	30.0	48.9	129.5	100.5	64.0	…	…	31.5	11.6	…
楚山	21.0	1.0	41.3	31.1	57.7	105.0	71.9	106.1	148.2	4.0	17.5	39.8	644.6

アジア経済資料センター
Japan Center for Asian Historical Records
http://www.jacar.go.jp/

昭和十四年雨量表 (粍)

觀測地名	一月	二月	三月	四月	五月	六月	七月	八月	九月	十月	十一月	十二月	年計
鴨綠江 (續)													
板坪	6.7	0.6	31.9	64.9	84.2	141.5	166.1	142.3	155.9	12.0	29.3	12.0	847.4
寧時	12.1	3.7	53.8	31.2	32.8	154.3	53.5	145.1	108.0	10.7	21.1	12.7	639.0
碧潼	7.8	2.0	36.0	36.2	71.1	133.6	50.7	78.8	125.3	5.2	…	13.5	…
昌城	9.1	1.2	15.6	37.4	46.6	117.8	70.0	133.0	137.6	8.8	26.3	5.6	609.0
朔州	9.3	2.9	36.7	41.1	…	…	86.2	…	135.4	…	…	19.0	…
義州	9.2	2.8	24.8	48.6	49.9	92.4	111.6	202.9	280.2	11.7	30.3	9.8	874.2
新義州	9.6	3.0	26.4	59.1	51.6	88.5	136.9	255.8	342.9	13.9	33.1	14.1	1,034.9
龍川	4.9	—	84.5	20.4	60.1	105.7	104.5	270.7	277.3	13.0	27.0	14.3	982.4
清川江													
新豐	32.4	6.6	72.3	48.8	86.9	146.3	86.3	86.4	…	13.0	30.5	27.1	…
熙川	13.1	3.5	66.3	35.3	34.6	191.6	190.5	115.6	195.9	16.5	33.1	39.1	935.1
北院	42.0	—	61.5	43.1	42.8	119.3	113.3	238.0	191.3	8.0	19.0	—	878.3
价川	11.8	3.5	65.5	46.9	39.5	142.4	104.2	170.5	216.2	25.9	36.4	32.1	894.9
北鎭	14.4	3.2	46.1	52.4	70.0	209.6	268.4	166.9	287.3	…	41.3	25.4	…
雲山	14.6	3.6	60.4	44.0	50.0	172.0	188.7	116.8	279.3	23.0	36.0	38.5	1,026.9
寧邊	11.5	3.6	61.8	31.3	83.0	206.8	129.3	166.9	258.1	21.2	34.6	77.6	1,085.7
安州	17.1	7.7	37.5	36.1	73.8	111.2	70.3	140.5	102.9	11.6	11.8	34.2	654.7
立石	…	1.0	31.0	35.3	34.6	104.5	71.4	95.4	143.8	22.9	34.0	23.6	597.5
龜城	…	…	…	…	…	…	…	139.8	205.1	5.0	43.5	…	…
泰川	4.6	2.8	26.1	13.7	58.3	156.8	186.8	151.7	261.4	14.4	20.5	25.0	922.1
博川	16.4	6.2	31.6	50.2	53.2	134.6	92.1	123.6	204.2	22.4	37.1	29.1	800.7
大同江													
社倉	—	—	—	—	—	134.9	61.6	147.7	126.2	—	—	—	—
社倉(聲)	9.0	2.0	65.0	50.2	90.9	138.4	81.9	145.2	137.4	37.7	31.8	14.7	804.2
新城	18.5	21.0	49.5	8.8	27.0	92.0	41.0	149.1	96.1	43.9	32.8	68.0	647.7
寧遠	17.2	0.5	47.0	49.3	81.1	92.0	81.5	159.1	117.9	67.8	22.7	28.7	764.8
寧遠(普)	10.7	2.7	74.1	65.1	101.2	153.5	73.0	150.9	113.4	37.7	44.5	…	…
孟山	22.5	8.1	47.1	49.4	82.0	134.9	75.2	190.9	143.5	25.6	32.1	34.1	845.4
德川	37.3	3.0	66.0	52.0	72.4	151.0	89.0	142.6	146.3	26.3	42.4	27.1	855.4
順川	…	…	…	3.6	46.3	113.7	72.1	214.4	224.1	26.5	39.4	24.3	…
成川	15.6	—	21.0	26.7	33.9	117.6	59.2	168.1	146.9	30.7	37.6	15.5	678.8
江東	21.0	0.7	4.0	54.5	27.7	170.9	50.8	191.4	143.2	35.2	41.6	17.8	758.8
陽德	7.2	2.6	1.2	29.6	67.5	192.5	92.5	231.1	145.5	41.3	3.5	0.0	814.5
谷山	4.2	6.5	15.2	88.5	103.7	157.7	88.8	176.7	84.0	57.3	14.5	…	797.1
三登	24.5	9.0	34.0	48.0	18.5	87.0	36.0	101.0	54.5	9.0	5.0	4.0	430.5

昭和十四年雨量表 (粍)

觀測地名	一月	二月	三月	四月	五月	六月	七月	八月	九月	十月	十一月	十二月	年計
大同江 (續)													
中和	14.7	12.6	3.5	0.62	29.5	123.6	54.7	196.3	176.1	25.9	31.3	17.8	748.0
江西	…	…	…	4.4	46.6	103.5	96.9	187.5	222.8	…	38.6	…	…
黃州	14.6	6.3	10.7	64.2	48.4	132.9	63.6	240.1	113.6	49.3	32.3	…	776.0
龍岡	…	…	…	…	…	111.2	91.5	193.2	179.1	37.6	38.6	23.2	…
龍岡(棉)	25.8	5.5	15.4	66.5	21.8	109.6	86.3	200.5	98.3	33.3	37.6	19.2	719.8
新院	6.4	4.1	9.0	42.3	20.9	31.0	60.0	326.7	104.0	51.1	71.0	…	726.5
鎭南浦	13.5	5.6	2.3	60.9	21.0	130.5	55.1	242.6	23.4	46.0	37.6	0.7	645.2
新幕	13.2	3.9	4.5	92.4	70.1	119.2	89.2	203.1	55.1	47.9	40.2	8.8	747.6
瑞興	3.9	0.2	5.2	80.3	76.3	153.3	102.5	187.1	61.7	51.3	25.6	17.7	765.1
沙里院	9.7	4.6	6.1	64.2	33.8	101.2	48.0	259.7	68.1	36.3	42.6	9.1	683.4
福國	—	—	—	—	—	—	92.0	272.1	132.8	35.1	58.4	23.0	—
書院	—	—	—	—	—	—	76.5	264.0	116.1	56.3	44.8	13.9	—
信川	17.5	5.4	5.1	73.2	21.7	132.1	65.0	267.7	118.7	52.8	48.1	19.9	827.2
安岳	20.8	6.3	9.8	71.6	13.2	103.8	67.6	118.8	107.6	53.3	68.7	22.5	664.0
鎭南浦	21.3	7.1	8.7	38.2	9.3	101.7	59.9	239.6	172.2	22.3	49.8	20.8	750.6
鎭南浦(農)	18.9	4.5	8.8	49.2	18.2	43.1	57.4	219.9	162.7	27.8	48.3	15.8	674.6
禮成江													
遂安	24.6	5.5	6.8	67.2	56.6	140.0	68.6	206.1	88.4	45.8	26.0	4.5	740.1
新溪	14.4	3.0	8.5	98.4	75.0	185.3	151.0	194.0	32.1	89.0	29.7	16.2	896.6
平山	20.3	4.1	12.6	92.2	73.1	209.5	97.8	165.3	40.7	69.2	36.6	22.1	843.5
金川	12.3	5.5	12.9	85.1	83.4	124.6	55.7	149.1	60.2	97.3	46.0	10.8	742.9
白川	7.0	7.1	3.4	78.7	43.6	138.9	60.1	65.6	46.6	93.1	44.5	13.8	602.4
漢江													
下長	1.0	9.8	40.9	46.4	78.7	95.4	56.9	74.3	46.8	35.5	70.9	0.0	556.6
臨溪	2.1	22.8	52.3	45.4	77.1	94.0	85.9	69.4	60.3	21.1	71.2	0.1	601.7
橫溪	—	—	—	—	—	107.3	70.4	112.0	37.9	50.0	82.0	7.0	—
珍富	6.8	12.9	31.4	57.4	55.2	97.0	44.2	70.4	51.5	33.0	91.1	…	550.9
珍富(郵)	19.4	26.8	33.3	45.6	106.4	38.2	11.8	49.3	26.2	18.7	22.9	0.0	398.6
旌善	4.2	24.5	28.3	60.8	83.8	104.2	71.6	90.3	51.4	21.5	80.2	0.7	621.5
寧越	8.5	5.9	29.6	77.9	66.9	74.0	49.8	53.7	55.1	35.0	31.5	0.6	488.5
平昌	8.4	17.1	28.7	63.0	90.9	152.1	97.3	34.0	71.2	27.5	77.4	2.8	670.4
酒泉	5.2	…	40.5	58.0	58.0	130.5	74.5	41.1	57.5	27.2	74.6	7.2	…
丹陽	8.0	16.8	39.6	38.5	82.8	71.2	86.9	60.3	55.8	20.1	32.3	4.8	517.1
堤川	2.0	3.0	28.5	38.0	49.0	87.3	80.2	39.0	44.0	17.8	59.8	8.6	457.2
忠州	10.3	23.6	38.4	51.4	107.3	54.0	38.1	73.3	77.9	24.6	82.9	3.1	584.9

アジア歴史資料センター
Japan Center for Asian Historical Records
http://www.jacar.go.jp

昭和十四年雨量表 (粍)

觀測地名	一月	二月	三月	四月	五月	六月	七月	八月	九月	十月	十一月	十二月	年計
漢江(續)													
恵州(郡)	9.9	12.4	29.8	44.6	104.8	53.3	38.5	66.7	80.0	27.5	83.5	2.1	553.1
槐山	9.0	25.0	24.0	30.5	68.0	66.9	90.5	38.0	105.0	2.0	61.0	2.0	521.9
陰城	22.4	11.4	38.4	50.0	90.9	74.8	83.8	110.6	115.8	57.8	65.0	—	720.9
甲川	—	—	—	—	—	138.8	91.4	39.5	123.4	53.0	…	…	—
横城	8.3	7.6	37.8	58.2	98.2	126.5	70.0	42.2	70.9	52.8	53.1	0.0	625.6
原州	24.2	9.1	33.6	52.8	78.1	102.0	104.3	36.6	162.6	61.7	28.3	3.8	697.1
長湖院	12.9	16.0	14.9	53.3	86.0	61.7	50.5	42.6	81.8	51.4	50.6	9.2	530.9
驪州	13.7	8.7	27.3	25.4	86.1	72.0	57.0	60.0	44.3	41.1	68.6	3.6	507.8
利川	12.4	7.7	27.0	84.6	71.2	69.9	95.1	58.3	28.4	62.9	52.6	8.2	578.3
楊平	…	…	…	…	103.0	97.7	77.5	50.6	45.2	58.9	65.6	…	…
道納	30.0	…	55.0	140.0	95.0	140.0	40.0	147.0	…	30.0	2.0	…	…
板踰里	—	—	—	—	130.9	134.3	75.1	188.0	89.8	—	—	—	—
淮陽	6.6	8.0	2.3	73.4	75.5	121.2	48.5	194.7	109.1	29.4	35.0	4.3	708.0
長安寺	…	…	…	67.6	76.7	100.5	21.6	…	36.7	50.7	39.5	…	…
内金剛	…	…	…	…	…	114.8	31.1	52.7	42.1	58.1	23.5	2.3	…
金城	40.8	7.9	…	50.8	92.2	78.9	31.0	79.0	92.5	63.8	35.8	7.5	…
楊口	10.3	10.0	23.0	…	161.1	133.8	36.0	15.6	49.3	71.5	52.9	3.0	…
華川	9.0	3.0	17.2	60.6	125.6	95.2	55.2	53.9	30.0	60.5	25.0	1.1	536.3
瑞和	23.3	8.7	21.1	63.9	122.6	132.2	44.4	58.8	62.0	36.7	51.7	—	625.4
麟蹄	0.0	…	5.3	41.0	171.9	114.9	50.5	33.1	38.4	…	64.7	—	…
蒼村	17.3	18.5	41.5	61.0	160.3	121.9	41.5	55.7	108.6	43.0	98.6	9.4	777.3
麒麟	9.5	10.8	23.8	52.1	148.5	111.2	76.3	77.8	20.1	36.3	42.8	2.2	611.4
春川	10.6	6.7	26.1	56.7	144.4	108.4	67.6	47.7	58.1	60.4	63.1	…	649.8
加平	9.5	6.4	26.5	71.6	148.4	131.1	113.3	59.6	67.6	50.5	47.8	0.4	732.7
洪川	11.0	20.9	…	69.2	123.4	32.3	22.8	32.9	30.9	26.0	66.2	—	…
龍仁	8.0	8.0	32.0	71.3	49.0	66.2	120.1	30.8	61.7	46.5	80.3	7.8	581.7
廣州	1.0	…	17.1	61.7	88.4	72.9	85.7	61.9	25.7	74.1	57.0	4.8	550.3
楊州	9.3	7.3	29.7	85.7	159.5	151.9	131.2	86.0	46.3	54.9	60.0	10.5	832.3
光陵	12.5	7.7	30.6	77.5	132.6	134.4	80.6	49.9	32.6	76.5	64.3	10.0	709.2
清凉里	11.9	4.9	23.3	59.1	111.2	105.6	104.2	67.4	34.5	84.0	64.2	12.2	682.5
京城	12.3	7.4	20.5	59.0	105.5	109.1	87.6	49.0	45.3	69.3	61.1	12.8	638.7
永登浦	3.8	8.0	29.0	63.7	112.5	92.2	74.3	57.5	40.9	46.7	76.1	12.4	617.1
金浦	8.9	5.0	19.4	68.2	109.6	132.8	93.3	147.5	42.8	64.1	55.5	8.5	755.6
馬轉里	15.6	5.5	28.8	88.9	120.0	195.2	74.6	258.0	82.9	…	23.3	11.9	…
法洞	21.3	4.6	29.9	29.9	64.3	107.6	75.4	103.9	105.7	41.5	11.3	23.5	619.4
王幕	27.9	5.1	34.2	88.1	102.9	137.8	115.4	252.7	62.0	55.1	29.7	13.7	924.6

昭和十四年雨量表 (粍)

觀測地名	一月	二月	三月	四月	五月	六月	七月	八月	九月	十月	十一月	十二月	年計
漢江(續)													
后坪	8.2	2.0	1.1	97.7	118.9	157.8	64.3	217.8	66.4	7.2	28.1	5.6	774.1
伊川	24.0	4.3	3.4	89.5	127.5	188.3	93.2	209.8	111.7	64.0	61.5	13.1	990.3
通口	10.0	7.3	33.5	83.4	145.8	140.7	75.0	101.8	50.4	36.3	88.7	…	822.9
金化	6.8	7.2	16.0	50.7	126.0	117.0	69.1	105.3	83.3	91.1	43.0	0.0	715.5
平康	13.7	4.2	23.3	64.3	113.8	190.2	89.4	138.0	84.2	71.7	38.3	11.0	842.1
鐵原	12.3	5.1	20.5	68.0	132.5	139.9	67.8	123.2	96.3	88.7	41.9	8.4	804.6
鐵原(郡)	17.1	5.5	19.6	60.4	122.1	145.8	54.4	117.7	79.1	87.3	39.0	8.9	756.9
鉄長	13.1	5.0	21.7	61.8	118.1	154.0	58.2	190.8	104.1	86.1	40.9	8.4	862.2
漣川	10.6	6.7	26.2	62.5	119.4	68.1	77.1	154.8	70.1	77.8	39.3	8.9	721.5
抱川	12.9	6.2	22.4	58.1	134.7	103.7	68.0	55.0	63.0	106.5	39.9	12.5	682.9
坡州	11.4	7.5	13.8	69.9	134.7	119.0	85.5	118.5	33.4	82.5	39.7	5.2	721.1
長湍	9.9	3.6	14.2	70.6	90.6	123.3	65.0	149.7	16.4	103.3	35.5	11.3	693.4
開城	21.4	7.5	15.0	77.6	70.2	147.3	50.6	129.0	87.3	102.4	38.1	11.3	757.7
開城(郡)	25.4	3.3	19.0	80.8	68.5	152.1	…	145.0	95.9	105.5	26.4	10.2	…
安城川													
安城	9.7	14.1	36.4	57.3	64.6	86.4	28.8	—	85.1	58.6	90.1	6.4	—
平澤	2.0	3.0	30.0	33.5	73.1	75.3	90.8	27.0	76.3	66.2	71.1	8.2	556.5
成歡	5.6	10.9	20.2	40.6	47.6	52.5	24.1	35.8	77.0	55.0	60.6	7.3	437.2
水原	9.6	6.4	16.2	70.0	77.3	76.4	138.6	32.5	43.3	103.1	73.4	12.9	659.7
水原(郡)	10.6	2.4	19.0	74.3	68.5	77.8	138.6	31.4	56.5	115.3	71.0	17.0	682.4
揷橋川													
洪城	…	4.0	8.6	69.3	72.7	55.4	85.9	101.0	74.5	83.7	109.4	4.4	668.9
鼎山	13.7	14.6	37.7	52.4	57.2	88.7	82.7	84.9	79.3	116.6	85.2	11.0	724.0
天安	10.7	27.3	36.7	43.0	74.4	83.6	55.9	29.0	66.5	62.3	86.8	4.9	581.1
牙山	23.9	0.8	52.9	50.6	59.5	79.8	62.1	41.2	71.9	70.5	103.2	7.5	613.9
錦江													
長水	10.3	26.7	86.3	38.3	53.4	118.2	51.1	88 8	138.4	…	80.8	5.9	…
鎭安	22.1	18.0	80.5	30.6	59.2	127.3	207.2	50.2	158.3	9.2	106.9	…	869.5
龍潭	11.6	16.9	56.8	23.2	59.2	55.1	42.7	69.3	118.1	12.8	78.8	1.0	545.5
茂朱	9.3	21.4	45.9	30.2	57.6	41.9	40.7	55.6	117.6	19.6	69.6	7.0	516.4
茂朱(學)	9.5	23.5	56.2	24.9	59.7	46.6	48.1	58.5	126.2	18.2	72.5	3.4	547.3
錦山	13.0	2.0	51.6	23.4	63.6	38.6	46.6	38.5	186.9	14.0	74.1	…	552.2
水西	5.7	23.0	51.5	31.5	73.9	68.6	49.4	47.6	113.4	30.2	58.5	0.1	553.4
秋風嶺	9.0	17.9	55.2	24.2	65.4	33.9	68.4	38.4	128.8	13.2	66.6	6.0	517.0

昭和十四年雨量表 (粍)

觀測地名	一月	二月	三月	四月	五月	六月	七月	八月	九月	十月	十一月	十二月	年計
錦江(續)													
永興	7.3	23.4	20.0	30.5	59.5	34.9	100.4	74.7	100.0	17.5	63.0	3.2	534.4
秋宮	13.7	19.0	45.6	37.1	63.0	52.9	98.0	35.9	181.7	28.4	79.8	3.5	658.6
沃川	…	…	50.5	33.4	34.4	55.9	52.1	34.0	145.0	38.9	98.4	…	…
報恩	…	4.5	18.1	37.4	79.6	66.0	21.6	55.6	81.4	44.8	87.4	—	…
大田	15.4	23.7	43.0	33.8	66.7	47.3	118.2	37.3	160.1	40.6	88.1	5.6	679.8
鎭川	6.0	30.0	44.3	36.5	89.6	63.2	103.2	44.2	93.1	62.9	58.3	5.3	636.6
清州	9.1	13.7	39.1	37.1	85.9	51.9	18.0	55.9	141.4	62.0	75.8	3.9	593.8
文義	9.2	7.9	34.8	16.0	55.2	75.3	49.4	66.1	108.4	41.9	73.3	—	537.5
燕岐	9.9	14.7	40.8	49.7	75.6	49.4	15.0	53.8	115.5	61.2	75.3	7.0	567.9
公州	10.3	24.4	47.9	66.5	71.6	50.4	34.8	36.6	113.7	71.4	79.5	7.8	614.9
青陽	15.0	22.0	28.0	46.6	65.5	70.2	88.3	71.5	90.7	71.3	68.2	3.5	640.8
扶餘	20.9	19.8	41.8	62.1	52.4	58.1	66.8	39.8	120.7	62.8	93.2	6.5	644.9
鴻山	22.1	13.3	36.6	71.9	50.6	95.1	36.1	78.5	…	…	60.6	…	…
論山	26.9	18.6	3.2	45.1	60.6	50.0	22.6	57.3	127.3	35.1	53.0	8.8	508.5
礪山	5.0	1.9	44.7	38.4	64.6	66.8	31.3	61.5	121.3	25.3	84.7	5.4	550.9
韓山	14.3	20.3	35.4	44.9	48.7	60.6	40.6	42.2	137.5	47.9	149.6	7.2	649.2
萬頃江													
新月里	16.1	0.8	59.0	39.7	56.8	98.1	85.8	113.3	145.0	18.0	91.1	8.6	732.3
大雅里	14.9	11.0	56.2	55.4	52.5	49.4	34.4	65.0	132.8	16.1	65.7	5.4	558.8
高山	16.0	15.0	50.0	60.1	56.0	45.3	64.0	47.9	176.3	21.0	63.4	24.0	639.0
所陽	46.7	15.8	69.4	51.2	63.0	65.1	124.1	69.7	250.3	24.6	96.9	7.1	883.9
所陽(學)	13.4	14.7	53.7	53.6	48.0	72.3	106.8	78.6	165.4	24.6	85.6	4.6	721.3
金州	15.5	17.6	52.4	48.3	49.5	63.0	74.7	109.6	144.5	16.3	79.3	2.7	673.4
助村	12.6	16.2	45.4	32.6	43.1	43.9	52.3	35.3	138.7	16.1	78.3	4.4	513.9
裡里	13.8	11.3	40.3	32.1	52.1	22.2	42.7	71.2	132.5	15.5	92.6	8.1	534.4
五山	11.3	15.1	41.3	34.4	53.4	33.2	32.5	66.6	133.7	18.1	86.9	8.5	535.0
臨陂	13.2	17.7	36.6	37.7	42.8	38.5	49.2	71.0	116.0	38.3	99.8	6.7	567.3
東津江													
井邑	22.7	44.6	60.3	37.0	52.4	68.3	128.7	150.6	138.0	24.3	82.3	5.2	814.4
金堤	12.4	16.2	46.4	35.7	46.2	61.6	62.8	26.5	151.5	13.7	99.7	0.2	572.9
扶安	16.1	20.3	37.7	34.3	54.6	62.4	49.1	47.8	141.6	…	118.3	6.3	…
榮山江													
潭陽	6.0	21.9	31.3	38.6	52.3	87.3	94.5	200.3	182.6	21.6	70.8	0.0	807.2
光州	14.0	23.9	56.1	37.2	44.4	87.0	44.2	181.4	108.1	33.2	57.1	2.0	688.6

昭和十四年雨量表 (粍)

觀測地名	一月	二月	三月	四月	五月	六月	七月	八月	九月	十月	十一月	十二月	年計
榮山江(續)													
四街里	21.2	28.3	61.8	36.5	49.6	89.1	111.9	235.7	135.0	26.3	…	…	…
長城	17.0	25.7	55.4	55.2	58.3	83.0	161.0	249.1	167.5	28.4	85.0	4.3	989.9
和順	18.1	23.4	47.6	37.4	48.9	102.7	33.9	205.4	74.2	45.0	57.4	1.7	695.7
綾州	23.5	26.2	69.7	31.0	26.0	60.6	57.0	207.6	72.9	49.1	51.0	1.0	676.6
南平	24.0	26.3	47.1	50.2	48.2	142.0	59.5	312.9	…	32.5	55.3	3.4	…
羅州	7.5	17.5	46.1	49.4	54.2	157.7	49.2	305.9	112.1	34.3	68.2	—	902.1
羅山	17.8	20.5	54.2	44.2	63.9	85.9	38.4	338.8	147.6	49.1	70.9	7.4	938.7
咸平	18.2	35.1	61.2	61.4	57.4	96.8	61.4	194.4	121.3	51.3	38.6	3.5	800.6
蟾津江													
任實	10.6	16.0	74.7	15.6	49.5	69.7	134.7	120.6	172.2	20.3	83.6	3.2	770.7
江津	11.1	19.6	59.0	52.8	83.0	62.7	136.6	122.1	140.4	16.3	88.9	4.4	796.9
淳昌	14.7	21.1	55.6	40.5	49.4	78.6	145.7	200.8	148.8	22.9	69.9	1.9	849.9
玉果	13.4	22.9	60.2	26.1	34.9	62.9	46.9	199.2	121.1	24.9	49.1	0.6	662.2
鳳岩	4.9	14.2	54.0	28.0	46.8	66.8	66.7	54.3	34.6	6.0	32.6	—	408.9
鳳峰	16.2	21.9	63.1	36.8	33.9	57.5	64.7	99.6	161.6	25.5	73.6	0.0	644.4
鳳峰(學)	20.0	18.7	41.2	39.0	29.4	56.0	74.0	89.6	123.0	33.2	72.6	1.7	598.4
南原	8.2	9.5	40.8	15.5	45.5	65.7	140.9	118.2	127.7	24.2	42.7	0.0	638.9
谷城	21.0	15.1	46.0	26.0	31.9	96.6	92.9	140.5	105.4	26.7	39.8	0.2	642.1
寶城	15.5	29.0	31.7	79.0	92.0	150.3	82.9	299.0	151.0	146.5	51.0	—	1,127.9
同福	17.0	22.9	65.1	40.5	42.0	80.6	79.9	165.5	83.0	65.6	54.2	0.2	716.5
求禮	15.7	17.6	59.1	28.2	32.9	71.4	50.0	152.5	72.1	42.2	11.9	—	553.6
河東	14.7	21.4	85.8	87.3	52.2	76.4	113.5	60.5	152.3	24.5	74.0	—	762.6
洛東江													
大觀	9.5	53.0	9.0	72.5	121.3	139.5	81.2	91.7	123.8	24.5	92.8	0.3	819.1
縣洞	—	—	—	—	…	86.7	70.2	35.9	83.0	—	—	—	—
奉陽	5.0	21.5	42.3	36.9	101.8	76.2	48.4	50.8	87.3	4.7	61.5	—	536.4
才山	〃	20.4	40.9	46.2	105.4	50.2	79.8	60.0	85.0	23.1	40.8	—	551.8
醴安	3.7	20.4	35.9	37.9	84.7	49.9	66.5	36.4	82.3	16.7	51.3	—	485.7
英陽	3.5	19.3	36.5	27.3	82.3	50.2	37.9	117.3	88.0	19.8	58.4	0.0	540.5
石保	2.5	22.7	36.6	32.4	81.9	48.9	62.5	99.9	106.0	15.0	79.2	—	587.6
眞寶	6.5	20.8	38.8	21.1	89.8	58.6	63.6	95.3	116.4	8.1	66.8	—	585.8
府南	3.1	16.6	45.3	11.2	74.4	23.1	56.3	89.3	213.2	3.8	70.6	—	606.9
青松	5.1	12.7	39.1	15.8	64.7	32.5	53.4	70.3	166.5	2.8	53.5	0.0	516.4
和順	5.6	34.7	51.8	13.6	76.7	57.3	38.0	78.7	168.8	11.5	71.7	—	608.4

アジア歴史資料センター
Japan Center for Asian Historical Records
http://www.jacar.go.jp/

昭和十四年雨量表 (粍)

觀測地名	一月	二月	三月	四月	五月	六月	七月	八月	九月	十月	十一月	十二月	年計
						洛	東	江	(續)				
青安	1.6	11.6	31.3	28.4	136.0	50.0	66.0	84.3	134.4	19.0	64.0	—	616.6
安東	3.5	19.3	39.2	31.4	91.8	43.1	51.2	99.5	127.1	27.8	54.2	0.0	548.1
點谷	8.7	11.1	50.0	15.5	85.8	62.2	71.0	100.0	119.1	6.5	…	…	…
一直	2.5	16.0	38.5	31.5	97.0	43.6	57.5	28.2	…	94.4	68.5	…	…
豊川	4.7	14.6	34.3	52.9	82.6	49.5	45.0	5.8	144.1	…	47.1	…	…
知保	—	15.6	42.0	29.6	60.7	73.8	51.9	28.1	112.8	30.0	48.9	4.8	498.2
本化	4.7	22.0	32.0	35.7	93.0	87.6	80.1	…	…	…	…	…	…
浮石	3.0	8.0	36.0	47.7	103.5	107.0	74.0	38.0	58.0	8.0	70.9	—	555.1
豊基	5.4	21.1	33.0	48.0	90.3	94.4	54.2	36.4	…	…	…	…	…
榮州	1.0	4.4	30.1	46.2	119.0	83.0	49.5	31.8	83.2	16.3	46.4	—	510.9
平恩	6.5	16.0	35.5	19.5	88.0	66.0	27.0	71.0	90.1	…	…	…	…
下里	0.8	15.8	…	38.4	103.1	58.3	35.9	26.2	109.4	23.6	42.8	0.0	…
醴泉	5.7	17.3	34.9	36.0	102.0	71.0	51.3	66.5	114.0	35.3	42.5	—	576.5
山北	4.5	20.0	44.5	41.8	88.0	39.0	55.0	45.0	80.0	35.0	53.0	1.0	506.8
聞慶	3.5	15.5	41.8	47.5	103.0	70.0	107.9	92.7	83.7	11.8	61.0	3.0	641.4
鎭岩	7.1	31.2	43.2	22.0	77.8	52.7	136.1	125.8	102.8	59.8	106.0	6.0	770.5
店村	1.8	21.5	47.0	25.4	77.4	69.0	51.6	89.6	116.1	14.9	59.8	—	574.1
永順	—	16.7	41.5	27.0	74.8	62.0	53.0	45.0	95.2	36.6	52.6	0.0	504.4
尙州	6.4	17.5	42.9	22.8	90.8	66.3	51.9	61.3	179.2	21.3	62.3	2.7	625.4
義興	0.8	22.6	44.5	25.8	51.4	59.8	19.2	36.9	193.2	10.5	63.1	0.0	527.8
軍威	0.3	12.6	37.8	17.9	62.1	31.1	23.2	64.2	133.2	10.8	72.8	0.0	466.0
義城	4.2	20.1	41.4	19.1	85.0	28.5	44.1	25.1	160.4	9.7	68.8	0.4	506.8
安溪	15.3	17.6	40.5	22.0	80.6	35.6	47.9	…	112.9	84.2	49.4	0.0	…
洛東	6.2	17.5	44.6	21.0	76.6	40.6	54.3	40.7	110.4	15.2	60.1	0.2	487.3
善山	…	12.4	47.8	13.6	65.5	42.6	48.3	65.5	118.6	14.0	56.3	…	…
知禮	9.0	16.6	56.0	17.0	39.8	39.7	116.3	127.8	115.5	7.5	…	…	…
代項	6.5	16.4	48.1	16.2	62.0	18.0	72.1	93.5	103.0	6.0	83.5	0.1	525.4
金泉	8.5	24.5	55.8	20.2	56.6	18.3	90.4	52.7	99.5	12.5	77.2	3.0	549.2
龜尾	2.7	19.9	63.7	14.0	61.0	55.6	51.5	62.3	108.7	10.5	78.7	0.3	528.9
仁同	0.5	20.3	65.7	13.8	47.8	62.4	33.4	19.4	117.5	16.0	…	…	…
漆谷	2.1	13.3	56.1	19.3	46.5	42.4	72.8	78.3	150.2	13.3	…	0.6	…
星州	5.5	18.5	61.7	23.5	55.3	63.5	70.2	58.5	160.7	22.7	68.1	…	608.2
紫陽	6.0	14.9	42.7	19.8	58.3	28.8	49.6	74.2	180.3	8.6	76.5	—	559.7
永川	3.5	8.9	38.8	21.4	43.3	35.6	19.7	45.0	173.7	8.8	91.6	—	490.3
寧湖	3.9	15.1	47.6	21.5	78.5	32.1	59.7	65.2	180.7	11.3	82.8	0.0	598.4
學山	6.8	11.7	56.0	18.3	47.9	36.3	14.4	56.4	191.8	8.6	97.6	—	545.8
慶山	4.8	14.7	68.3	30.5	85.0	53.4	76.4	92.6	284.6	7.1	92.9	0.0	810.3

昭和十四年雨量表 (粍)

觀測地名	一月	二月	三月	四月	五月	六月	七月	八月	九月	十月	十一月	十二月	年計
						洛	東	江	(續)				
安心	6.4	14.4	56.4	20.2	39.1	33.3	51.7	61.7	284.6	5.1	83.6	0.0	656.5
多斯	3.2	9.4	54.1	13.7	72.0	25.7	69.5	32.0	…	…	69.2	…	…
茶山	9.0	7.9	54.6	15.3	37.6	48.0	71.0	61.5	160.0	11.0	83.0	0.0	558.9
月背	10.4	12.0	56.1	16.5	44.1	27.9	77.2	29.1	169.3	26.4	…	…	…
玄風	0.5	18.1	49.8	…	53.8	43.6	72.5	157.0	…	6.5	64.5	…	…
伽泉	—	18.0	60.4	31.3	45.5	41.7	121.8	95.0	165.7	12.4	74.6	—	666.4
高靈	1.0	15.8	64.2	78.0	42.5	33.4	101.6	116.2	158.8	16.4	77.6	—	705.5
海印寺	5.7	18.1	73.4	49.1	25.4	92.4	153.3	130.4	153.8	32.3	76.8	—	810.7
冶爐	5.0	13.5	67.2	27.2	32.0	46.3	64.3	109.3	138.6	20.7	47.3	—	571.4
栗旨	10.5	6.0	56.5	31.1	29.7	47.4	69.7	152.7	153.8	21.7	64.2	—	649.3
北上	8.5	22.8	55.8	31.8	29.1	78.6	104.7	77.6	133.2	12.2	100.7	—	655.0
居昌	9.0	15.8	764.0	20.9	29.9	47.3	44.2	157.8	119.6	17.6	89.5	—	615.6
勒彬	5.6	12.0	53.0	27.4	29.5	55.0	119.8	160.0	165.2	17.5	79.6	—	724.6
陜川	5.0	17.3	61.6	31.6	22.2	50.5	81.9	144.1	154.8	14.2	40.3	—	623.5
草溪	…	…	…	46.8	40.1	54.1	87.1	106.4	167.2	12.0	72.9	—	…
昌寧	6.3	10.8	51.8	20.5	25.1	66.8	86.2	39.7	204.8	19.4	76.8	—	608.2
新反	6.7	9.9	56.1	52.5	34.5	79.5	128.7	107.0	169.2	11.0	54.7	0.0	709.8
西上	14.0	22.0	71.8	44.8	33.5	54.8	65.8	168.2	136.9	13.7	69.5	3.6	698.6
安義	13.0	21.2	63.3	17.1	29.3	65.1	47.8	104.0	121.8	12.6	93.7	0.0	588.9
梧川	19.1	21.5	58.7	23.3	43.2	79.3	134.2	127.9	149.0	23.8	37.7	—	717.7
咸陽	6.5	28.3	50.6	23.2	27.5	85.8	52.8	181.4	132.1	18.6	75.6	—	682.4
馬川	10.6	20.0	58.5	58.6	41.9	70.6	156.2	164.0	121.1	23.7	67.1	—	792.3
山清	6.8	19.8	65.9	46.4	34.6	62.8	81.0	112.2	133.6	25.4	78.4	0.2	667.1
三嘉	4.2	13.1	65.7	27.3	36.9	115.6	34.9	133.8	163.3	24.5	75.4	—	694.7
丹城	8.2	14.2	77.8	45.1	43.7	98.5	98.8	132.8	163.7	34.1	…	—	…
德山	14.2	16.4	86.2	61.7	40.3	89.0	137.0	170.4	109.7	47.5	106.5	—	878.9
晋州	10.9	16.9	70.3	90.9	40.0	84.2	68.8	73.1	144.9	19.0	73.0	…	692.0
一直城	24.2	14.8	84.5	95.2	48.3	58.8	153.1	72.1	181.8	16.5	77.4	—	826.7
宜寧	9.4	…	74.5	64.1	42.7	81.0	116.4	79.0	151.1	20.2	49.8	—	688.2
咸安	13.7	16.5	63.6	111.9	27.7	62.7	205.9	50.9	222.0	19.2	77.1	—	871.2
鐵山	6.1	13.0	60.3	55.1	36.3	63.5	92.7	113.8	179.9	27.7	59.8	—	708.2
漆原	9.0	14.7	69.1	82.9	21.2	88.6	139.6	157.9	220.5	21.8	24.3	—	849.6
道永	10.2	10.7	46.8	107.6	25.2	58.1	99.6	61.3	252.5	18.0	58.8	—	748.8
雲門	10.0	19.4	58.0	16.9	61.0	24.0	78.0	…	175.0	7.4	…	—	…
清道	6.5	15.2	57.4	60.5	74.6	47.7	108.7	75.2	186.7	16.9	86.1	—	735.5
九寄	9.0	…	3.9	…	10.3	70.1	130.1	34.6	206.5	21.0	57.3	—	542.8

昭和十四年雨量表 (粍)

観測地名	一月	二月	三月	四月	五月	六月	七月	八月	九月	十月	十一月	十二月	年計
洛東江 (續)													
榆川	4.7	6.2	62.8	66.3	55.6	99.2	94.7	65.7	258.7	5.1	57.5	—	776.5
山內	4.8	9.6	57.0	56.0	69.5	93.6	103.9	17.6	157.4	23.0	58.5	—	650.9
丹場	4.2	11.3	56.0	73.8	56.9	95.3	109.2	96.6	190.0	9.6	84.9	—	787.8
密陽	12.3	15.0	67.8	68.0	56.8	86.6	138.2	55.6	198.6	21.2	62.5	—	782.6
三浪津	6.9	10.6	80.2	59.8	36.7	100.0	98.4	46.0	214.3	10.0	67.0	—	729.9
善里	6.1	5.0	83.4	46.9	5.9	60.5	198.0	32.8	139.3	…	54.4	—	…
勿禁	7.0	10.1	43.6	81.0	70.4	36.7	65.5	26.4	190.6	15.5	46.7	—	593.5
通度寺	17.0	17.4	92.2	106.9	103.3	70.4	128.0	70.3	192.6	34.7	88.9	—	921.7
梁山	4.8	12.4	68.8	125.0	103.5	76.7	109.8	72.5	175.5	21.7	55.8	0.0	826.5
金海	7.5	13.1	69.8	113.1	90.0	48.1	76.6	76.6	183.1	10.8	54.2	—	742.9
兄山江													
慶州	11.3	11.0	52.7	5.3	56.3	32.4	33.1	127.3	149.8	14.7	78.7	—	572.6
安康	12.7	9.6	43.6	16.3	58.6	35.3	37.9	32.3	118.9	13.0	73.8	—	452.0
迎日	8.8	13.3	56.0	11.8	40.8	32.8	14.6	85.4	175.7	5.0	72.1	—	516.3
安邊南大川													
洗浦	12.1	5.4	28.6	76.3	135.2	163.8	88.3	208.1	90.1	61.7	48.8	13.0	931.4
三防	26.0	18.0	40.7	92.5	117.0	96.2	53.1	184.6	81.0	62.9	36.1	17.9	826.0
新高山	12.8	6.5	25.2	117.7	121.8	176.4	57.5	240.9	38.9	50.3	41.7	3.4	893.1
安邊	2.7	…	…	79.9	87.1	133.7	25.8	309.5	143.8	29.8	26.4	…	…
龍興江													
倫坪里	10.6	0.5	26.9	71.4	109.6	266.9	72.4	300.9	121.1	37.0	34.1	23.5	1,074.9
重新里	10.0	1.5	23.0	43.0	72.0	130.0	130.0	161.6	57.7	…	39.5	4.0	…
大坪里	…	…	…	13.7	82.9	170.4	102.2	204.1	69.8	73.1	33.8	55.8	…
高原	24.5	26.4	14.3	54.7	57.1	287.4	74.8	242.5	125.7	132.1	51.0	2.9	1,093.4
永興	3.0	11.0	0.5	55.3	49.4	200.2	49.4	171.9	152.0	171.9	57.5	…	…
城里	…	…	24.9	65.5	76.5	182.8	35.1	285.7	97.8	…	34.9	10.8	…
城內里	17.9	6.8	31.5	92.4	106.3	223.5	63.9	298.8	106.0	47.5	6.7	5.1	1,007.4
新介里	…	…	…	1.3	103.0	300.9	57.4	152.4	109.2	…	46.9	18.6	…
金津江													
興峰里	16.0	8.5	28.9	63.5	126.8	222.6	54.4	235.2	143.7	62.9	34.8	1.0	998.3
城川江													
松興	3.0	6.0	46.5	49.6	93.0	130.8	86.0	186.2	159.5	49.1	26.7	0.3	836.7
新興	7.4	5.4	22.0	42.1	86.5	114.3	37.0	153.0	191.3	51.5	33.7	0.5	744.7

昭和十四年雨量表 (粍)

観測地名	一月	二月	三月	四月	五月	六月	七月	八月	九月	十月	十一月	十二月	年計
城川江 (續)													
長興	3.0	4.8	29.8	54.3	91.3	166.5	34.8	159.1	113.5	46.3	20.0	0.0	723.4
北青南大川													
初里	…	…	31.2	34.9	73.0	23.6	37.9	282.3	77.7	11.6	19.9	0.0	…
北青	5.9	5.4	31.3	51.6	62.5	116.8	13.0	197.4	83.5	11.3	15.7	0.2	594.6
北青(森)	2.5	1.3	30.9	52.7	59.4	118.4	23.5	201.6	89.2	10.5	15.7	—	605.7
中雲里	—	—	—	—	—	—	—	—	—	0.0	0.0	—	—
端川南大川													
中庄	4.8	…	22.3	21.2	66.5	135.0	87.4	229.7	119.7	23.0	7.5	—	…
柚坪	…	…	…	24.2	58.1	126.5	…	225.3	138.5	…	…	…	…
洪君里	…	…	…	24.5	…	63.0	42.2	226.1	118.9	20.8	15.1	…	…
古城	…	…	…	29.4	53.4	175.5	21.7	265.9	84.2	…	4.9	…	…
端川	62.6	27.5	56.9	52.5	53.5	160.8	4.8	251.8	153.9	69.4	10.9	—	904.6
輸城川													
富寧	10.6	0.0	…	20.8	…	…	…	…	174.7	31.9	11.9	0.0	…
豆滿江													
農事洞	0.0	2.4	14.5	33.4	56.0	138.9	92.6	96.7	126.9	18.2	12.0	1.6	593.2
山羊嶺	55.4	8.7	31.2	54.1	53.8	…	33.9	96.5	77.4	…	…	…	…
延岩	5.6	…	34.1	32.3	96.9	118.3	76.6	151.8	171.1	…	20.8	7.0	…
楡坪	3.9	2.0	25.3	22.7	…	90.9	99.0	78.3	93.8	21.6	15.8	2.8	…
三長	…	1.8	11.2	25.0	72.7	…	34.7	79.2	92.5	1.9	1.0	…	…
延社	5.6	0.0	27.5	6.6	44.2	95.8	63.7	78.4	148.8	25.1	12.6	1.1	509.4
茂山	1.0	0.0	5.3	11.9	30.0	100.5	125.4	44.3	153.9	29.8	0.0	0.0	502.1
會寧	5.5	—	16.9	16.7	23.7	195.7	105.3	53.0	150.0	15.4	2.6	—	584.8
龍渓	5.2	—	7.6	25.7	34.1	205.9	27.5	50.8	159.1	21.7	16.3	—	553.9
鍾城	3.9	0.0	7.7	21.7	29.8	132.5	68.2	55.1	150.4	12.2	18.6	2.7	502.8
穩城	6.8	—	—	21.0	21.3	151.0	46.1	78.2	132.4	15.0	13.5	0.0	—
慶源	33.1	—	8.8	22.2	48.3	173.2	33.7	64.7	171.8	13.1	13.0	—	581.9
其他													
府羅	8.4	2.9	18.4	44.2	49.3	88.2	89.0	284.4	213.9	18.5	36.2	15.7	869.1
鐵山	…	…	6.0	42.5	28.5	91.2	90.7	216.4	183.0	7.0	…	0.0	…
車輦館	0.0	…	7.5	45.8	83.4	89.8	172.5	179.4	249.7	34.4	31.4	6.2	900.1
宣川	34.0	3.1	…	…	…	…	…	…	…	…	…	…	…
定州	10.2	4.4	39.5	42.9	26.6	116.9	155.1	110.9	214.6	16.7	33.7	26.3	797.8

アジア経済資料センター
Japan Center for Asian Historical Records
http://www.jacar.go.jp

昭和十四年雨量表 (粍)

觀測地名	一月	二月	三月	四月	五月	六月	七月	八月	九月	十月	十一月	十二月	年計
其他 (續)													
平原	17.1	1.2	33.6	36.1	66.3	93.4	76.6	155.3	95.0	28.0	18.3	22.2	643.1
廣業灣	18.7	4.9	11.3	50.2	32.2	77.1	81.2	170.7	115.3	23.9	34.7	16.8	637.0
股栗	12.6	8.6	10.0	62.5	14.1	107.0	73.9	212.7	178.1	65.6	73.4	21.9	830.4
松禾	22.9	—	12.8	70.7	26.9	182.4	87.5	338.8	117.6	22.3	77.0	26.4	985.3
長淵	43.2	10.3	9.2	75.5	45.5	145.8	122.5	288.4	115.4	25.4	48.4	…	…
麥金浦	43.0	9.3	11.0	61.7	16.6	194.5	79.8	330.9	153.1	9.2	48.4	27.5	985.0
鹽津	14.5	3.0	8.0	74.8	29.6	197.3	43.1	207.1	28.5	48.5	78.2	21.0	753.6
海州	12.9	6.9	9.7	79.0	29.8	235.2	129.4	167.7	119.1	61.4	45.6	26.7	923.4
海州(農)	5.7	7.9	10.3	77.6	34.3	201.0	122.8	180.0	110.1	49.2	54.0	12.1	865.0
延白	13.2	9.9	11.9	83.1	43.8	130.8	65.9	131.8	37.2	77.7	44.6	13.0	662.9
豐德	10.8	6.6	11.7	79.5	77.7	136.3	57.3	107.0	52.7	109.2	33.8	11.0	693.6
江華	…	0.2	15.7	84.5	77.9	140.3	68.2	115.9	30.0	86.2	36.6	8.8	…
仁川	7.8	3.6	15.2	64.1	93.6	121.2	59.2	121.5	24.8	115.8	59.4	13.7	699.9
唐津	8.3	7.7	25.0	63.7	52.6	85.7	75.1	71.3	51.1	65.7	88.8	2.1	597.1
瑞山	9.0	23.8	14.4	46.9	47.0	60.0	67.4	92.0	67.0	7.1	47.0	18.2	499.8
保寧	3.5	10.0	23.1	55.5	59.6	73.5	89.7	36.3	116.3	55.7	49.0	6.0	578.2
舒川	16.9	16.9	28.5	61.2	83.5	63.1	73.0	95.1	144.4	66.4	115.7	7.4	772.1
苗浦	4.7	8.9	36.4	39.7	9.5	42.7	18.6	66.7	127.6	30.6	58.3	8.0	451.7
高敞	23.5	57.2	23.8	38.2	33.0	67.6	145.3	158.7	119.4	19.0	77.1	7.0	769.8
靈光	24.5	35.3	49.4	57.8	44.6	68.4	69.1	156.5	107.0	34.7	94.9	17.2	759.4
智島	27.1	36.3	66.3	61.5	39.4	74.8	61.0	189.0	93.5	40.4	81.5	2.8	773.6
木浦	37.8	31.7	58.6	58.5	44.5	88.0	52.9	207.9	96.0	59.0	65.1	2.2	802.2
鎭農	…	…	…	…	49.0	69.0	78.0	401.0	…	…	…	…	…
海南	25.1	26.5	48.9	105.8	57.6	118.8	63.5	248.2	82.0	58.2	71.2	3.6	908.4
珍島	52.1	45.0	63.7	85.9	48.6	82.3	99.3	269.2	78.3	66.7	79.9	7.5	978.5
莞島	37.1	46.9	64.5	106.1	42.0	154.8	79.4	198.0	78.6	58.5	86.5	0.6	953.0
麗津	35.9	32.9	68.2	77.5	46.8	123.3	80.9	446.1	66.8	91.1	75.5	1.5	1,146.5
兵營	38.9	34.7	43.2	68.3	46.0	77.4	85.3	369.7	61.4	98.9	74.1	0.0	997.9
長興	…	…	…	51.5	29.8	99.1	66.4	408.9	71.6	122.7	60.6	0.0	…
高興	15.0	26.2	75.7	36.8	55.0	98.9	61.9	207.3	77.2	55.4	53.0	—	762.4
筏橋	23.0	24.5	69.6	61.7	61.2	109.7	61.1	182.5	105.9	35.1	59.8	0.0	794.1
順天	18.5	14.9	57.6	89.2	59.7	96.4	76.8	238.1	132.1	37.9	55.5	0.0	876.7
光陽	16.9	19.5	64.2	86.6	50.2	90.6	68.4	154.4	150.6	26.1	51.0	0.0	778.5
麗水	27.7	22.5	84.3	65.8	45.0	148.7	75.7	88.1	100.4	36.9	44.7	—	739.8
南海	20.9	26.8	—	88.1	60.3	134.1	135.4	79.3	…	25.9	74.2	…	…
三千浦	20.6	20.8	72.7	62.4	47.9	81.3	84.7	64.8	164.3	30.3	78.8	—	728.6
泗川	18.9	23.2	84.7	76.5	38.4	63.3	84.4	72.3	171.6	33.1	78.6	—	745.0

昭和十四年雨量表 (粍)

觀測地名	一月	二月	三月	四月	五月	六月	七月	八月	九月	十月	十一月	十二月	年計
其他 (續)													
固城	—	15.0	89.8	127.8	60.5	75.9	311.4	82.9	226.5	12.2	61.8	—	…
統營	18.5	18.9	87.9	105.1	124.2	103.8	204.5	82.5	224.7	28.9	58.3	—	1,057.3
欲知	24.8	25.4	114.0	116.8	55.5	127.6	182.3	49.7	…	57.9	67.3	—	…
巨濟	17.7	28.6	84.7	126.2	77.2	77.4	168.3	67.0	168.5	56.9	53.5	—	926.0
馬山	13.4	7.0	67.8	130.3	53.8	54.3	233.9	96.6	277.8	10.3	62.8	—	1,008.0
釜山	17.1	20.7	87.9	115.8	63.8	55.5	111.5	23.7	209.9	47.5	54.2	0.0	807.6
東萊	13.1	…	…	…	97.0	56.5	126.8	47.7	183.5	49.0	53.2	…	…
彦陽	14.4	14.1	70.5	91.2	96.2	65.7	70.9	55.8	194.2	34.3	82.0	—	789.3
陽北	1.0	33.0	69.5	34.6	63.0	36.3	28.0	71.0	179.0	37.2	104.0	—	656.6
東海	13.4	29.9	60.4	16.8	54.0	39.0	29.7	135.4	228.4	27.7	107.3	—	742.0
盈德	14.0	26.8	49.5	12.8	52.7	19.3	47.7	97.9	139.9	11.0	72.0	—	563.6
寧海	16.3	43.8	38.6	11.2	43.7	35.5	72.2	114.2	140.0	11.3	72.9	—	604.7
竹比	—	14.4	41.3	45.0	102.9	55.6	113.5	66.6	87.1	26.2	67.0	—	619.6
平海	13.3	44.7	36.8	19.3	99.3	45.3	56.8	119.6	124.4	23.8	62.0	—	645.3
西面	…	…	…	…	…	70.6	66.6	84.3	124.2	115.2	27.9	66.9	0.0	…
蔚珍	17.1	14.7	24.7	33.0	72.1	68.1	43.2	121.9	91.1	18.5	50.0	—	554.4
三陟	5.2	21.7	40.6	50.1	75.3	53.5	84.7	192.5	76.6	48.6	71.0	—	719.8
江陵	6.7	19.1	36.9	82.3	75.8	91.9	153.7	90.5	27.6	46.9	109.7	0.0	741.1
襄陽	20.8	6.0	24.0	53.0	108.4	107.5	54.0	64.5	54.6	43.3	91.5	—	627.6
杆城	23.5	12.5	28.1	51.3	111.0	127.1	50.5	116.4	209.7	148.4	99.3	—	977.8
蛤味城	5.9	12.7	27.2	82.7	119.8	109.0	…	113.5	134.6	74.5	72.3	—	…
高城	17.8	14.3	26.0	71.9	96.8	153.5	45.1	91.4	77.5	113.8	76.1	—	784.2
外金剛	…	…	…	56.3	101.9	137.8	47.1	113.6	130.1	…	…	…	…
溫井里	8.6	8.6	35.2	98.8	104.7	137.8	40.2	115.1	126.3	50.7	…	…	…
通川	5.9	9.3	37.1	62.2	120.5	101.3	49.0	305.3	119.3	134.0	80.5	—	1,024.4
鶴	…	…	36.0	63.6	116.1	145.6	45.6	334.7	120.5	94.7	…	…	…
元山	18.6	24.3	38.6	68.3	110.2	167.1	56.6	454.8	166.5	77.2	53.3	0.2	1,235.7
文川	19.3	10.5	11.1	31.9	47.8	…	…	299.2	83.7	5.1	8.2	…	…
定平	19.0	10.7	10.8	36.5	68.6	173.8	28.6	198.0	138.5	67.3	47.5	3.0	802.3
洪原	3.8	8.3	30.1	48.9	64.5	134.4	21.4	239.2	85.7	16.1	17.8	0.9	671.1
利原	17.0	…	…	17.0	66.5	118.0	2.5	168.0	54.0	17.0	16.5	11.0	…
北斗目	0.0	…	…	7.7	37.7	72.4	95.6	239.8	74.2	41.0	12.0	…	…
北溪水	16.8	2.3	39.8	36.6	89.7	76.1	103.7	165.6	90.2	…	…	13.0	…
吉州	35.3	17.2	30.6	40.6	44.3	132.8	6.4	180.4	126.5	56.3	15.2	0.2	685.8
阿間	9.3	2.0	13.6	43.9	54.0	…	10.9	302.1	129.3	32.6	91.3	2.5	…
明川	13.2	4.1	20.1	25.4	39.8	93.0	17.3	206.5	132.0	50.0	13.0	0.3	614.7
湯水坪	2.6	4.8	6.2	27.2	61.7	173.1	18.2	165.1	172.1	38.5	7.0	—	676.5
鏡城	27.6	0.6	14.2	24.2	32.7	191.0	7.0	63.6	121.1	31.0	19.2	0.7	532.9
鏡城(農)	…	…	…	…	—	206.9	11.4	67.0	121.1	31.0	18.1	0.8	…
龍井村	1.7	—	8.6	9.5	…	114.4	39.7	24.7	140.0	8.9	17.1	0.3	…

アジア経済資料センター
Japan Center for Asian Historical Records
http://www.jacar.go.jp/

2. 昭和十五年雨量表

目　次

河川名	頁數
鴨綠江	19
清川江	20
大同江	〃
禮成江	21
漢江	〃
安城川	23
抬橋川	〃
錦江	24
萬頃江	〃
東津江	25
榮山江	〃
蟾津江	〃
洛東江	〃
兒山江	28
安邊南大川	〃
龍興江	〃
金津江	29
城川江	〃
北青南大川	〃
端川南大川	〃
輸城川	〃
豆滿江	〃
其他	30

昭和十五年雨量表 (粍)

觀測地名	一月	二月	三月	四月	五月	六月	七月	八月	九月	十月	十一月	十二月	年雨
						鴨	綠	江					
農事試驗場	17.7	12.0	13.9	14.7	74.5	181.7	68.9	138.9	37.6	6.9	41.8	18.5	627.1
保田	15.0	…	0.0	0.0	63.6	169.7	114.2	189.8	14.8	0.0	77.0	49.0	…
惠山鎮	6.5	8.3	…	9.0	56.5	102.4	73.2	119.5	26.2	23.2	14.2	1.0	…
安水	…	0.0	0.0	…	53.3	44.6	116.1	77.5	12.0	0.0	70.5	…	…
豐山	6.0	5.7	7.5	14.0	36.2	76.5	89.0	151.0	28.0	2.0	19.0	…	…
端里	…	…	8.5	…	67.8	…	108.1	177.0	…	2.5	29.4	…	…
園坪	1.3	…	0.2	0.7	33.5	39.2	59.9	142.8	19.7	4.7	15.8	8.1	…
甲山	2.8	0.4	…	4.2	72.1	90.7	149.8	179.0	16.0	4.9	21.4	…	…
鳳頭	81.2	134.7	…	15.8	73.5	133.5	112.1	72.7	23.6	1.8	10.5	24.1	…
三水	11.5	42.0	27.0	20.3	85.1	140.8	71.3	183.4	13.4	5.2	4.3	…	…
新坡	6.2	…	…	3.0	67.7	138.9	108.9	183.5	19.5	…	6.2	13.3	—
東門五里	43.5	…	10.0	18.5	90.8	161.6	211.3	195.7	60.8	25.9	8.7	3.7	…
大興	1.0	…	3.7	11.8	91.2	111.5	161.0	174.2	16.9	4.0	29.0	12.9	…
赴戰嶺	12.2	18.7	7.3	29.7	78.2	119.7	250.8	299.6	65.9	29.2	104.1	49.0	1,065.3
泉水洞	32.0	29.7	16.1	36.6	65.5	125.7	264.1	545.1	47.9	29.0	101.3	44.7	1,337.7
咸地院	7.2	14.7	5.2	20.6	82.3	81.9	236.5	205.3	32.2	15.3	42.3	26.5	770.0
新興洞	7.6	14.9	5.4	21.1	105.1	125.7	201.7	189.8	41.6	19.9	85.9	26.3	845.0
東上	6.3	9.9	1.5	9.4	81.5	80.1	211.2	167.5	30.9	9.3	35.1	4.4	647.1
元豐里	6.6	3.7	0.8	8.5	78.2	82.3	208.2	178.6	24.1	12.9	46.5	13.8	664.2
遠阿里	6.1	3.7	0.7	3.3	72.7	86.0	129.6	114.7	7.0	3.2	59.7	27.7	514.4
梅田洞	9.3	9.8	0.7	14.3	81.7	90.5	229.7	193.1	19.0	10.8	60.2	17.8	736.9
玉潤洞	5.9	5.4	3.4	14.5	71.4	73.1	156.8	134.1	23.8	14.7	40.6	16.3	560.0
遊麟洞	3.3	9.0	2.7	12.8	106.5	115.8	172.5	207.9	12.6	10.8	14.8	32.1	700.8
慶大坂入	2.7	7.5	2.8	15.4	79.9	79.9	204.3	191.2	22.7	13.8	43.8	15.1	679.1
上洞	…	8.9	4.3	10.1	81.5	95.5	181.4	169.0	18.3	12.1	22.8	22.2	…
漢倉堰	10.1	16.3	5.7	19.7	105.4	113.0	205.8	200.1	19.3	16.7	52.1	27.8	792.0
西於水	3.7	11.0	3.2	17.0	73.8	89.2	160.7	178.2	22.0	12.4	40.6	20.5	632.3
西於堰	7.7	7.6	9.9	17.0	115.5	123.3	187.6	208.3	31.8	12.8	69.8	16.2	807.5
南社	11.8	14.1	24.1	34.6	70.2	208.4	173.9	226.7	30.3	21.0	45.6	43.7	904.4
小厚州	1.3	25.8	38.8	52.7	104.7	168.6	248.9	287.7	40.0	29.6	40.6	60.9	1,099.6
厚昌	14.5	…	…	34.8	77.1	130.7	92.0	253.5	15.0	14.3	72.2	47.0	…
厚昌(當)	11.5	12.4	17.2	35.2	79.7	159.1	131.8	263.7	16.0	15.1	72.8	47.0	861.5
裕和	9.7	10.7	14.9	36.9	76.8	155.8	174.9	325.8	25.8	17.9	59.5	40.1	948.8
中江鎮	7.3	5.5	9.1	26.4	82.8	121.7	125.2	196.8	23.5	30.6	34.5	26.1	689.5
梨坪	0.0	0.0	4.0	30.4	85.7	172.4	133.4	323.0	20.5	27.3	56.5	0.0	853.2
七坪	20.0	…	33.1	43.8	89.0	222.8	180.2	213.7	39.7	26.5	33.1	30.8	…

昭和十五年雨量表 (粍)

觀測地名	一月	二月	三月	四月	五月	六月	七月	八月	九月	十月	十一月	十二月	年計
鴨綠江 (續)													
慈城	15.1	0.8	5.9	31.9	92.3	150.3	105.1	244.8	27.0	28.8	67.3	37.2	796.5
滿浦	13.2	…	5.6	9.3	56.2	…	209.6	255.7	22.0	15.7	63.0	41.0	…
龍林	12.4	…	15.8	30.3	95.9	123.1	264.3	219.7	17.8	21.4	66.6	63.5	…
化京	7.0	—	13.0	44.3	90.7	138.3	295.7	298.2	26.7	45.1	110.0	6.8	…
立館	2.4	…	3.0	33.7	72.8	91.8	221.8	279.6	30.9	18.5	56.3	35.8	…
江界	9.1	6.5	11.8	24.4	71.2	168.8	171.2	255.2	21.2	14.0	45.1	43.8	842.3
江界(昔)	8.1	…	15.1	26.4	73.2	170.3	155.0	258.5	19.3	12.2	26.7	39.2	…
渭原	7.0	…	11.3	22.4	68.8	174.7	194.4	208.4	42.6	…	53.3	40.1	…
楚山	1.8	…	8.2	8.5	74.6	130.8	143.9	214.9	18.5	19.5	75.2	43.5	…
板坪	1.0	…	1.8	8.5	94.5	133.8	166.9	251.8	48.8	31.8	78.8	109.7	…
雩時	6.7	…	11.6	26.3	63.2	153.5	171.4	232.3	33.0	9.6	83.3	59.2	…
碧潼	15.9	9.8	4.1	24.1	59.5	156.2	168.3	259.3	30.6	16.9	87.1	62.1	893.9
昌城	2.9	4.9	1.4	22.5	97.0	135.1	…	…	18.5	…	…	…	…
朔州	…	…	…	20.0	…	164.3	…	278.6	74.0	30.0	64.0	…	…
義州	2.3	4.5	4.3	23.3	52.0	89.6	300.5	…	34.3	…	90.6	26.5	…
光城	5.6	3.9	1.0	17.6	35.3	91.2	301.8	433.5	47.9	35.7	129.0	5.4	1,107.9
新義州	5.0	4.5	3.6	16.5	42.6	111.9	262.1	358.9	57.6	39.8	96.6	31.8	1,030.9
龍川	…	…	…	…	26.4	…	214.9	310.2	…	37.8	95.4	27.1	…
清川江													
新豐	15.5	12.0	7.7	32.1	86.7	…	486.9	233.0	65.7	42.6	65.7	82.4	…
熙川	7.2	15.0	10.9	24.5	96.2	144.8	407.2	354.7	18.8	47.1	52.2	35.2	1,213.8
北院	…	7.0	4.5	10.9	21.2	107.5	294.3	292.2	3.0	23.0	…	8.7	…
价川	7.0	5.2	4.0	25.6	84.2	93.4	639.5	424.0	8.5	23.4	73.5	31.8	1,420.1
北鎭	7.3	6.5	7.5	17.1	…	171.2	397.9	401.3	33.3	50.4	110.3	55.3	…
雲山	6.0	8.2	17.5	24.9	120.3	175.2	438.6	…	…	…	…	37.5	…
寧邊	…	13.3	8.4	26.6	129.5	118.5	570.8	463.6	…	36.6	…	41.3	…
安州	—	1.9	6.1	10.6	55.1	91.5	509.5	355.3	18.0	20.0	44.3	1.0	…
立石	…	…	0.0	20.3	82.3	88.2	378.8	289.3	21.0	25.8	86.8	26.9	…
龜城	6.2	…	—	…	22.9	171.0	374.4	416.2	…	…	123.1	41.4	…
泰川	7.0	15.2	1.6	19.3	77.0	130.9	401.2	386.3	65.0	25.0	103.7	39.1	1,271.3
博川	6.7	8.9	7.4	24.7	95.3	88.2	434.5	360.9	24.3	14.7	39.9	18.5	1,123.0
大同江													
肚倉	6.0	…	2.0	25.3	103.6	125.6	493.5	273.1	26.4	16.4	33.3	48.0	…
肚倉(昔)	8.8	13.3	6.0	26.2	98.7	110.4	470.7	262.6	27.5	25.3	77.6	30.1	1,157.2
新城	…	…	4.2	21.9	80.1	104.1	324.0	183.6	48.2	19.0	65.5	31.0	…

昭和十五年雨量表 (粍)

觀測地名	一月	二月	三月	四月	五月	六月	七月	八月	九月	十月	十一月	十二月	年計
大同江 (續)													
寧遠	5.0	—	3.0	37.0	25.1	145.2	447.7	313.0	37.8	16.9	77.1	38.0	…
寧遠(昔)	20.6	16.2	6.4	32.2	100.5	146.5	438.8	303.4	35.6	30.3	76.8	35.9	1,243.2
孟山	7.6	10.8	8.8	37.3	72.3	116.8	556.5	342.3	46.8	19.5	84.2	45.2	1,348.1
德川	10.9	4.6	7.5	…	101.4	105.7	480.2	321.3	41.5	23.2	83.7	9.4	…
順川	6.5	9.5	7.3	…	67.2	82.0	361.6	235.8	20.7	16.0	73.6	8.1	…
成川	6.5	…	19.8	52.4	108.4	178.1	285.8	215.2	18.0	17.0	65.8	44.7	…
江東	4.7	12.6	12.5	62.0	90.9	92.7	256.7	283.5	30.0	28.3	51.0	62.0	986.9
陽德	…	0.0	0.0	62.3	109.4	90.1	329.5	217.2	39.0	18.0	55.0	42.1	…
谷山	2.1	5.8	…	32.6	138.8	126.3	451.2	224.6	86.6	18.9	65.9	47.8	…
三登	…	14.0	2.0	…	47.8	64.7	251.5	183.0	43.6	13.6	40.0	27.0	…
中和	1.1	22.5	2.7	14.5	69.8	127.5	228.4	117.9	41.2	22.6	54.0	27.4	729.6
江西	7.5	20.7	3.5	78.5	91.8	87.5	214.3	88.2	4.0	12.0	…	19.0	…
黃州	3.7	23.1	2.0	17.4	63.2	95.6	300.1	123.4	50.8	14.4	67.2	27.0	787.9
龍岡	5.7	16.3	8.1	45.7	59.8	101.4	211.4	110.5	23.9	20.7	77.7	32.6	713.8
龍岡(昔)	11.5	19.5	…	18.0	61.2	102.7	250.1	77.0	25.9	19.2	41.3	32.0	…
新院	2.3	…	…	48.7	85.8	149.7	229.3	103.7	79.1	9.6	120.1	30.3	…
載寧	5.4	32.5	0.6	16.1	…	104.2	257.8	44.6	89.4	14.9	73.1	27.9	…
新幕	2.9	31.0	1.5	39.6	90.8	88.1	344.1	66.4	99.5	18.0	54.7	37.1	873.7
瑞興	3.0	27.0	2.8	31.8	111.5	121.2	333.5	121.1	99.0	14.8	77.6	45.9	989.2
沙里院	8.0	26.5	5.3	21.7	70.9	104.9	249.6	64.4	70.2	14.3	58.0	39.0	782.8
鳳陽	2.8	19.6	4.6	23.9	60.0	113.8	297.8	40.4	64.3	11.3	117.3	31.5	787.3
書院	2.8	9.4	0.1	19.0	63.0	112.2	263.5	28.1	62.9	11.1	89.6	36.4	698.1
信川	3.2	28.8	1.9	34.1	57.4	110.8	277.9	39.8	67.6	10.2	82.4	36.1	750.2
安岳	1.0	28.5	4.2	16.9	63.0	121.7	264.7	80.3	51.4	12.9	76.2	43.8	764.6
鎭南浦	5.1	3.2	10.8	22.7	49.0	105.4	217.5	71.3	23.5	12.2	43.8	32.1	596.6
鎭南浦(農)	…	22.0	1.3	13.8	44.6	91.2	202.0	85.1	15.6	11.9	58.9	…	…
禮成江													
遂安	…	33.0	0.4	21.5	98.4	113.3	303.7	160.6	89.9	2.5	98.3	…	…
新溪	…	21.9	3.8	67.6	83.8	153.8	452.3	117.3	109.4	20.5	94.6	51.0	…
平山	0.9	45.4	3.4	66.3	94.2	102.8	566.8	106.2	101.1	…	…	…	…
金川	0.9	45.2	2.6	56.4	90.2	110.3	824.2	96.8	162.4	6.5	78.7	55.6	1,529.8
白川	1.7	22.0	4.7	73.5	63.5	129.3	806.2	67.0	102.8	7.1	69.7	57.6	1,405.1
漢江													
下長	0.0	—	27.6	104.3	…	…	609.8	90.2	151.0	3.0	3.1	25.6	…
隔溪	1.4	53.7	34.1	106.0	90.0	61.5	635.1	94.3	159.8	6.9	5.3	39.1	1,287.2

アジア歴史資料センター
Japan Center for Asian Historical Records

昭和十五年雨量表 (粍)

観測地名	一月	二月	三月	四月	五月	六月	七月	八月	九月	十月	十一月	十二月	年計
漢江 (續)													
横渓	5.1	95.8	32.4	86.4	79.9	59.7	578.2	…	…	…	…	…	…
珍富	11.1	49.6	19.2	41.2	64.1	17.7	800.9	42.7	164.6	4.9	19.2	6.7	1,241.9
旌華	1.1	18.4	43.1	109.9	65.8	70.6	933.7	150.4	147.7	6.4	21.9	9.6	1,578.6
旌善(當)	2.9	13.2	42.1	101.7	50.1	82.0	876.2	104.0	144.0	10.4	20.6	25.7	1,472.9
寧越	…	…	…	…	…	78.3	710.4	87.9	100.9	2.5	17.7	30.6	…
大和	2.7	23.0	22.8	83.2	74.7	94.8	889.9	124.9	176.0	15.8	15.6	33.9	1,557.3
平昌	4.5	15.9	24.4	117.9	70.7	…	999.0	126.6	144.0	11.2	19.0	10.3	…
安興	…	…	21.0	6.8	77.0	59.0	1,036.0	5.0	7.0	…	12.0	…	…
酒泉	0.0	22.8	26.0	84.0	54.0	91.0	972.5	120.2	58.9	4.9	22.5	36.0	1,492.8
丹陽	0.0	…	18.2	102.4	89.4	62.0	580.5	84.9	121.7	17.2	15.7	33.4	…
泉川	…	21.3	33.1	69.3	68.8	116.8	948.0	71.4	125.1	7.8	30.5	43.3	…
忠州	5.8	5.7	24.1	77.6	75.8	73.4	734.3	107.6	127.9	12.1	25.8	36.8	1,306.9
槐山	…	21.0	21.8	96.1	36.5	72.5	593.8	141.6	90.0	20.5	23.2	31.6	…
陰城	12.5	3.4	…	8.4	54.0	90.3	894.4	123.6	50.9	15.0	40.1	34.5	…
甲川	…	…	…	4.0	…	70.5	1,214.8	209.0	167.4	…	27.7	13.0	…
横城	…	…	29.5	74.9	87.7	88.1	1,210.7	…	…	5.0	5.9	18.3	…
原州	0.0	26.0	27.9	82.7	98.2	62.5	1,169.9	151.8	55.4	8.2	26.9	11.1	1,720.6
長湖院	12.5	40.5	20.9	80.7	65.4	86.9	1,122.5	184.9	…	…	30.9	54.0	…
驪州	28.2	32.3	17.9	75.9	91.9	75.7	1,114.4	174.8	167.8	7.5	32.0	46.5	1,864.9
利川	8.1	45.1	19.5	76.1	80.9	82.6	1,193.0	121.2	206.8	9.4	35.4	37.2	1,915.3
楊平	0.0	11.3	4.4	62.8	86.1	105.8	1,194.5	108.8	182.2	7.7	…	…	…
竜納	—	…	15.0	16.0	30.0	157.5	405.0	80.0	250.0	…	…	50.0	…
板踰里	—	—	—	—	71.9	119.9	556.5	130.3	321.0	—	—	—	—
淮陽	1.5	16.5	5.2	48.3	…	151.6	664.2	142.9	100.6	…	29.0	35.5	…
内金剛	0.0	31.0	16.2	53.5	…	117.6	606.2	120.7	156.5	…	…	…	…
長安寺	8.2	…	20.0	80.0	78.6	136.0	569.8	156.5	191.1	15.9	27.3	54.2	…
楊口	1.7	37.6	25.8	69.4	89.9	132.0	955.2	113.5	304.5	4.3	22.3	43.3	1,799.5
水入	4.1	18.1	20.2	45.7	73.6	155.0	706.9	159.7	226.4	24.7	24.4	46.5	1,509.3
華川	…	27.5	…	72.8	85.5	122.5	829.9	60.7	324.0	5.2	35.6	51.5	…
端和	3.8	…	23.7	98.4	81.9	—	751.5	151.8	288.5	8.0	10.8	39.8	…
麟蹄	…	…	70.8	…	87.2	—	…	100.2	28.0	…	…	…	…
箕村	3.4	61.6	33.3	88.0	85.8	81.2	1,107.3	161.6	192.7	5.1	22.6	43.5	1,886.1
春川	4.4	35.5	17.0	84.0	95.4	127.2	1,147.6	100.0	309.1	5.9	32.6	56.4	2,015.1
加平	2.2	43.8	25.3	116.2	106.1	120.9	1,155.4	164.7	318.5	4.4	49.5	63.2	2,170.2
乃村	…	18.5	23.2	97.0	101.8	99.2	1,261.0	149.9	221.0	4.2	37.3	26.9	…
洪川	…	40.0	23.2	50.1	90.5	82.1	1,193.4	122.8	209.6	4.8	28.7	13.0	—
龍仁	9.0	47.0	…	67.9	76.5	77.5	1,341.3	210.3	250.5	17.0	44.5	46.5	…

昭和十五年雨量表 (粍)

観測地名	一月	二月	三月	四月	五月	六月	七月	八月	九月	十月	十一月	十二月	年計
漢江 (續)													
廣州	0.3	20.7	3.9	35.3	52.3	70.2	1,397.6	111.9	125.6	27.8	27.5	4.2	1,877.3
楊州	6.5	38.0	16.2	73.3	94.8	146.3	1,069.9	100.1	354.2	0.2	44.7	…	…
光陵	5.9	42.7	207.0	122.6	96.3	125.3	1,057.5	153.6	159.2	12.6	62.7	44.5	2,089.9
清凉里	6.8	37.8	12.9	72.8	87.8	116.8	1,413.0	96.1	348.5	14.6	38.1	57.8	2,303.0
京城	7.9	45.5	16.8	60.9	80.3	84.2	1,354.2	69.5	301.7	20.4	36.3	47.4	2,125.1
永登浦	0.7	23.2	15.7	56.0	91.5	74.1	1,256.8	57.1	367.0	…	4.3	…	…
金浦	10.3	33.5	5.8	60.7	67.9	127.4	1,095.6	89.7	383.8	23.2	37.5	26.4	1,961.8
法洞	5.6	33.0	2.5	12.8	91.5	47.5	189.3	107.0	67.1	6.0	40.6	8.0	610.9
方火	…	…	0.5	…	96.8	70.3	487.9	108.8	…	…	…	21.0	…
玉幕	5.8	…	21.7	92.1	137.3	…	567.3	161.7	244.5	22.0	93.6	19.3	…
后坪	2.8	…	13.4	28.3	94.8	139.9	613.6	98.3	162.0	15.7	58.5	46.0	…
伊川	2.5	36.0	…	68.4	111.8	117.7	665.5	167.0	169.6	5.7	95.0	52.2	…
通口	3.5	25.0	26.0	63.2	75.4	155.1	604.3	159.7	216.5	10.0	48.0	56.8	1,443.5
金化	0.5	38.4	15.6	69.3	84.7	158.2	870.4	123.0	264.0	14.6	40.0	45.4	1,724.1
平康	7.0	8.0	1.0	41.5	86.0	162.9	803.7	126.2	…	…	36.5	…	…
鐵原	1.2	48.2	10.9	64.8	78.0	132.8	875.8	141.0	270.5	5.5	41.9	58.6	1,729.2
蔵長	0.7	14.2	9.1	60.1	83.6	—	835.1	111.9	240.1	4.5	46.1	53.8	…
漣川	0.7	33.0	9.3	52.0	103.1	143.4	900.2	96.8	251.0	3.5	42.8	43.4	1,679.2
抱川	1.6	39.0	16.3	81.3	88.9	135.7	990.4	157.2	319.5	5.7	49.6	51.9	1,937.1
坡州	1.8	41.0	…	67.3	69.8	163.6	806.2	56.3	313.0	..	44.0	37.7	…
長湍	0.6	40.9	3.0	75.3	71.4	177.9	800.5	56.1	302.9	4.0	39.7	40.2	1,612.5
開城	0.5	36.8	7.1	58.8	72.9	155.6	907.7	94.8	255.9	2.9	17.8	55.7	1,666.5
開城(郡)	—	…	9.4	62.0	82.1	163.8	906.0	102.0	296.0	3.0	61.0	57.0	…
安城川													
安城	5.4	40.6	16.5	58.8	52.9	102.7	1,207.9	100.2	154.4	14.5	47.8	39.7	1,841.4
平澤	…	39.0	24.7	51.0	57.3	100.3	887.8	134.9	163.8	14.5	35.1	28.8	1,537.2
成歡	5.6	35.9	11.4	46.8	48.2	78.5	947.4	64.7	185.0	10.0	27.0	22.8	1,483.3
水原	3.1	31.8	14.5	44.3	60.6	75.7	1,344.0	164.5	257.1	7.6	47.1	55.1	2,105.4
水原(郡)	6.0	34.8	14.6	46.1	60.4	71.9	1,323.6	170.3	251.2	16.8	43.4	53.5	2,092.6
挿橋川													
洪城	14.3	45.4	15.0	56.4	58.5	130.1	922.4	89.1	189.0	…	30.2	36.0	…
禮山	8.3	41.4	35.5	65.3	58.1	122.7	807.7	138.9	191.7	21.2	65.0	35.2	1,591.0
天安	6.4	43.6	16.9	63.8	43.5	99.3	862.3	101.5	153.0	15.8	51.3	38.9	1,496.3
牙山	6.3	38.3	13.9	…	..	93.0	864.2	167.7	188.3	16.3	50.2	39.9	…

アジア歴史資料センター
Japan Center for Asian Historical Records
http://www.jacar.go.jp

昭和十五年雨量表 (粍)

観測地名	一月	二月	三月	四月	五月	六月	七月	八月	九月	十月	十一月	十二月	年計
錦江													
長永	15.9	—	12.0	85.1	54.9	265.9	417.3	225.0	131.4	99.6	…	…	—
鎮安	20.1	30.8	26.5	87.0	53.9	199.2	433.9	201.0	129.8	92.4	45.3	49.8	1,369.7
龍潭	10.2	…	24.6	64.3	62.6	180.7	372.4	215.5	—	11.7	…	…	…
茂豊	12.9	…	38.2	66.4	42.3	215.2	340.6	192.3	101.4	95.5	45.8	28.2	…
茂朱	14.3	25.8	14.3	76.8	41.6	195.5	354.7	136.4	117.4	53.4	44.0	26.9	1,101.1
錦山	10.8	35.0	26.8	78.1	64.9	113.9	412.3	231.4	91.4	44.7	50.6	33.6	1,193.5
牟西	11.5	37.6	24.8	80.6	62.1	112.5	400.9	212.5	94.0	40.0	36.0	29.6	1,142.1
秋風嶺	11.9	34.3	17.9	77.6	43.5	143.1	360.1	175.8	107.4	38.2	30.7	33.7	1,074.2
永同	12.6	29.7	16.7	73.6	86.4	94.0	367.1	194.3	113.5	37.3	30.4	31.8	1,087.4
秋富	15.2	…	27.8	71.0	60.1	73.3	488.0	191.0	…	42.6	36.8	48.2	…
沃川	15.2	39.0	19.3	40.1	68.8	87.8	506.4	209.5	93.0	…	37.5	…	…
報恩	…	32.0	25.4	92.1	44.9	98.5	558.0	161.6	…	23.5	…	…	…
大田	18.5	34.1	27.6	87.4	74.2	104.6	610.5	178.4	101.1	32.7	50.4	34.6	…
鎮川	0.0	37.0	21.8	68.0	74.4	130.0	942.2	130.7	180.6	15.9	54.3	35.2	1,690.1
清州	8.5	35.0	14.8	74.7	63.1	83.2	719.4	169.3	142.9	21.7	42.6	36.3	1,411.5
文義	16.5	6.3	…	81.1	74.6	100.5	698.5	190.9	148.2	23.5	40.4	37.0	…
燕岐	9.6	46.8	15.8	72.1	73.1	92.2	712.5	194.9	170.2	21.6	50.8	25.9	1,485.4
公州	3.4	47.2	10.5	106.2	63.5	177.8	800.8	215.8	122.9	26.6	54.1	35.7	1,664.5
青陽	7.0	31.0	13.7	65.6	46.1	69.5	1,073.0	156.3	62.0	19.2	65.3	45.6	1,654.3
扶餘	…	78.8	14.7	97.8	67.9	100.2	891.5	208.5	99.1	29.9	69.0	37.5	…
鴻山	…	68.0	6.2	103.6	60.7	94.8	879.8	126.7	85.3	37.6	69.7	50.7	…
論山	21.7	38.3	11.7	50.3	57.7	92.4	734.8	228.1	106.9	31.4	64.3	36.7	1,474.3
彌山	17.5	…	15.5	57.7	76.0	120.5	493.9	163.5	88.1	47.7	49.7	36.7	…
群山	38.9	34.9	13.5	41.5	57.7	123.3	650.9	139.2	85.8	48.1	58.9	22.0	1,314.7
萬頃江													
新月里	7.7	32.5	19.8	75.7	56.4	189.9	431.0	278.6	82.7	60.6	44.5	42.6	1,322.0
大雅里	17.8	28.1	27.0	101.8	65.6	178.5	471.3	245.5	76.1	52.6	72.3	44.5	1,381.1
高山	…	87.0	5.0	79.0	62.2	154.7	470.0	211.0	75.0	51.0	66.5	39.0	…
所陽	18.5	…	16.8	83.8	54.9	134.8	422.7	264.5	68.3	74.8	61.7	41.2	…
金州	14.3	27.4	15.1	50.1	45.2	114.8	366.1	172.9	82.0	70.1	53.4	33.9	1,045.3
助村	15 3	…	16.1	53.3	49.2	89.6	337.4	166.2	89.1	…	43.2	2.4	…
裡里	13.3	38.1	13.8	47.9	51.9	144.6	366.0	131.1	113.6	52.6	47.6	24.5	1,045.0
五山	19.5	37.2	20.0	47.6	53.7	129.7	380.4	115.6	82.9	54.1	43.8	26.8	1,011.3
陰陵	20.9	34.5	…	37.3	66.0	—	462.5	208.0	58.3	42.6	51.8	29.7	…

昭和十五年雨量表 (粍)

観測地名	一月	二月	三月	四月	五月	六月	七月	八月	九月	十月	十一月	十二月	年計
東津江													
非邑	41.5	18.6	15.2	60.2	49.0	116.0	333.5	102.7	122.4	102.5	61.8	30.5	1,043.9
金堤	26.3	23.3	10.9	51.0	51.1	81.5	343.1	145.7	96.2	64.7	48.9	27.8	979.5
金溝	14.3	…	16.5	49.9	61.5	91.2	345.9	141.2	101.7	78.1	59.4	36.7	…
扶安	33.2	…	7.9	43.1	51.9	98.3	349.4	81.1	49.6	80.6	70.2	33.0	…
榮山江													
潭陽	12.7	38.0	23.2	60.3	59.0	271.5	263.9	181.3	…	114.7	67.6	28.6	…
光州	29.7	22.3	31.5	66.6	12.7	310.3	237.0	263.7	164.2	135.0	58.5	31.9	1,363.4
四街里	…	…	…	57.9	45.7	212.4	339.2	159.3	165.9	118.7	45.5	27.2	…
長城	41.3	…	…	42.6	50.1	242.6	318.1	179.7	195.0	103.2	43.6	25.8	…
和順	35.0	27.6	…	56.2	32.1	257.2	262.8	204.7	180.6	123.0	57.6	40.2	…
綾州	…	15.0	29.0	46.9	26.5	276.0	273.7	…	253.7	153.1	51.7	31.9	…
南平	28.4	14.0	24.0	43.6	40.7	290.4	237.7	223.9	195.9	50.8	98.8	41.6	1,289.8
羅州	39.4	1.98	26.2	56.2	65.7	326.3	283.4	224.4	225.7	135.6	69.6	38.2	1,510.5
羅山	41.6	32.5	35.1	57.7	49.6	210.5	279.0	250.8	208.5	117.4	68.9	30.1	1,381.7
咸平	0.5	25.5	…	47.4	61.0	218.2	284.0	240.5	135.4	112.8	76.0	27.0	…
蟾津江													
任實	5.4	24.0	6.9	75.3	56.2	225.1	308.8	…	151.5	…	…	…	…
江津	24.2	…	13.9	84.3	76.3	243.8	356.0	163.4	160.0	105.9	48.9	38.2	…
山內	28.5	…	21.8	64.4	61.4	201.2	360.0	138.3	172.7	113.0	66.0	52.5	…
淳昌	23.9	…	22.7	59.5	47.9	245.5	189.1	146.9	155.0	119.2	43.9	32.9	…
玉果	17.5	18.6	22.1	57.7	52.0	231.5	269.9	201.6	112.1	127.6	52.2	37.5	1,200.3
蟾岩	…	…	30.0	82.9	56.0	65.1	424.9	160.2	60.4	106.0	39.5	47.9	…
雲峰	21.9	…	25.3	104.2	82.7	194.3	345.7	152.2	100.3	137.7	61.5	42.5	…
雲峰(學)	23.5	…	18.8	119.1	86.4	190.2	360.6	180.7	85.4	173.4	52.4	37.1	…
南原	16.9	19.5	25.5	66.0	67.7	220.6	281.9	161.1	95.5	135.0	48.3	16.8	1,154.8
谷城	15.5	17.3	18.7	60.6	52.6	209.9	289.5	239.0	160.6	150.4	43.6	33.2	1,290.9
寶城	12.0	24.7	28.1	45.1	78.0	303.7	356.1	171.7	219.6	138.5	38.0	32.7	1,448.2
同福	19.4	19.7	33.7	54.0	31.1	241.9	324.2	243.5	161.3	133.2	60.9	28.2	1,341.1
住巖	…	1.0	…	36.0	…	297.0	386.5	138.0	222.0	…	59.5	44.1	…
求禮	18.0	18.0	…	48.4	33.6	206.7	451.6	237.6	243.7	162.3	32.3	22.8	…
河東	13.9	26.8	22.9	47.0	60.8	351.1	436.1	222.8	314.5	127.1	28.8	42.0	1,693.8
洛東江													
上長	3.0	53.0	27.2	57.7	61.8	48.8	575.5	76.9	200.5	7.5	8.9	21.9	1,142.7
大覲	0.5	…	23.9	84.8	24.2	147.3	464.2	176.4	187.9	19.3	11.5	42.7	…

アジア経済資料センター
Japan Center for Asian Historical Records

昭和十五年雨量表 (粍)

觀測地名	一月	二月	三月	四月	五月	六月	七月	八月	九月	十月	十一月	十二月	年計
						洛東江 (續)							
蓉陽	…	14.4	34.6	96.2	77.3	78.6	502.3	168.0	138.1	37.0	16.4	22.0	…
才山	…	12.0	28.7	63.5	140.8	85.5	397.4	129.3	116.0	…	…	25.5	…
禮安	0.4	15.4	22.3	47.6	111.0	74.0	347.3	97.6	107.3	24.8	48.5	25.9	922.1
英陽	4.2	18.8	20.8	46.5	87.4	65.1	342.3	108.8	86.1	8.8	37.1	22.8	848.7
石保	…	18.5	30.6	84.0	52.9	77.0	228.7	…	…	…	…	…	…
眞寶	1.0	12.7	16.1	…	58.2	114.9	250.9	83.3	80.3	20.3	10.3	15.3	…
南南	7.0	24.1	6.6	59.0	37.4	93.2	195.1	132.4	94.4	41.9	6.9	10.6	708.6
青松	0.2	16.9	14.3	56.7	29.9	107.4	206.8	111.1	83.3	15.6	4.7	31.2	678.6
和禮	8.7	26.6	11.5	72.5	28.7	141.9	273.9	200.3	109.8	12.4	12.3	9.0	907.6
青安	…	…	18.0	54.3	…	…	242.6	137.7	92.9	31.2	14.2	…	…
安東	2.3	26.5	12.7	53.4	89.5	86.8	304.1	130.3	62.5	21.9	6.7	28.9	825.6
豁谷	…	…	9.5	97.5	66.5	106.6	283.6	179.3	134.5	15.0	10.8	15.5	…
一直	0.8	23.0	11.2	53.0	78.9	112.4	331.2	140.5	120.5	…	…	…	—
豊川	10.4	30.5	…	37.0	…	80.0	…	…	…	24.0	…	14.5	…
知保	0.8	34.3	17.5	60.2	90.5	82.0	390.6	114.7	106.3	21.9	…	32.6	…
泰花	0.6	16.0	17.5	96.9	77.2	…	…	…	…	20.2	…	23.6	…
浮石	3.5	13.0	16.0	64.4	71.0	113.0	559.6	119.7	136.4	47.3	14.9	35.9	1,194.7
榮州	1.7	19.8	14.6	73.3	77.2	67.7	452.2	74.9	…	17.3	…	…	…
平恩	…	28.0	9.0	69.7	…	55.0	360.2	116.0	114.7	27.0	49.3	34.9	…
下里	…	…	24.7	54.2	72.3	…	547.7	82.0	…	…	…	…	…
醴泉	0.6	27.5	15.1	55.4	76.0	99.9	490.9	116.0	87.0	20.4	13.9	31.6	1,034.3
咸慶	5.0	32.5	27.0	85.8	96.2	113.1	711.8	104.7	149.5	…	…	6.5	…
龍岩	1.0	42.0	47.4	78.4	85.6	144.0	663.1	157.6	102.0	28.9	29.2	74.7	1,453.9
店村	3.0	32.0	3.2	41.4	68.5	62.0	478.2	140.4	81.3	22.5	24.3	36.0	992.8
永順	0.0	42.0	19.5	38.6	…	…	458.7	53.0	80.5	…	…	24.2	…
尙州	5.3	37.1	14.2	61.6	73.1	113.8	358.5	167.3	95.2	28.2	20.5	33.4	1,008.2
義興	1.2	18.5	5.1	51.0	32.0	129.3	213.6	166.1	62.0	14.0	…	…	…
軍威	…	28.0	6.5	65.9	30.4	138.9	232.6	238.3	…	24.0	17.8	16.2	…
義城	7.1	19.7	14.9	75.2	42.4	124.7	281.2	189.2	113.7	33.7	14.2	28.0	944.0
安溪	3.9	23.2	10.7	72.6	86.4	111.3	353.1	155.2	114.1	25.9	36.0	…	…
洛東	5.3	31.8	10.9	63.7	92.7	68.1	353.5	139.0	100.8	28.9	17.1	37.6	949.4
華山	8.0	29.9	4.0	77.9	73.7	129.7	303.4	…	…	…	…	…	…
知禮	5.0	29.0	4.0	91.1	26.5	194.0	338.2	…	…	…	…	25.0	…
代項	6.0	39.0	7.0	…	48.6	124.5	282.4	135.5	…	38.0	…	31.0	…
金泉	6.9	31.8	7.1	40.2	58.1	131.0	289.7	176.5	135.4	40.8	14.8	25.3	957.6
龜尾	6.5	29.2	5.8	62.7	31.8	134.9	237.1	221.1	151.1	…	…	…	…
仁同	…	…	…	55.2	37.2	151.2	217.2	142.7	122.7	44.6	18.0	20.3	…

昭和十五年雨量表 (粍)

觀測地名	一月	二月	三月	四月	五月	六月	七月	八月	九月	十月	十一月	十二月	年計
						洛東江 (續)							
凍谷	9.6	26.3	20.7	54.0	46.1	170.9	269.4	129.1	…	…	…	20.6	…
星州	8.3	41.5	7.7	50.0	35.1	174.7	…	120.2	211.1	…	7.0	37.1	…
紫陽	9.4	40.7	…	96.0	53.1	117.6	143.7	157.1	94.2	50.0	…	17.1	…
永川	6.0	23.0	3.0	108.1	61.3	158.9	176.6	131.4	114.5	68.7	14.5	11.9	877.9
新寧	8.1	35.6	7.7	98.8	51.0	146.9	206.7	171.9	165.4	57.7	17.4	19.8	987.0
琴湖	11.5	30.5	4.7	106.9	54.5	145.1	202.8	91.6	98.0	73.5	8.9	20.0	848.0
慶山	7.3	30.0	9.8	149.2	49.2	143.5	227.6	147.9	188.5	93.7	11.7	16.2	1,074.6
安心	6.8	28.5	7.4	107.4	52.4	147.4	229.6	103.3	147.1	78.4	13.5	11.3	933.1
多斯	6.5	24.4	4.0	47.9	42.6	135.5	…	39.9	156.0	…	…	…	…
慕山	5.0	32.0	7.0	99.5	…	162.0	266.0	75.5	169.0	82.9	25.0	9.0	…
伽泉	4.5	39.9	7.6	41.0	31.6	205.1	300.3	201.8	226.0	75.0	…	42.8	…
高靈	5.1	30.9	16.0	81.5	59.1	205.2	273.3	128.1	226.9	96.2	18.1	18.5	1,158.9
海印寺	…	0.5	12.7	58.7	59.2	254.0	372.4	195.6	234.0	89.5	40.7	…	…
冶爐	5.4	25.8	12.7	70.0	49.4	192.2	314.0	159.0	204.2	96.4	18.7	32.0	1,179.8
栗峰	6.6	29.7	9.9	110.1	23.2	185.2	286.4	165.4	259.4	121.9	9.7	22.8	1,240.3
熊陽	…	28.1	7.1	46.8	43.3	223.9	265.9	165.4	170.9	72.8	…	…	…
北上	…	…	…	…	…	262.3	285.8	226.2	186.4	80.6	41.6	38.4	…
居昌	6.7	28.0	10.9	71.1	48.4	180.4	254.3	197.1	156.4	93.5	24.6	19.0	1,099.4
勒彬	7.6	33.0	13.5	70.2	55.0	229.5	277.1	241.4	247.2	99.5	5.5	35.1	1,314.6
陜川	3.0	40.5	12.5	83.6	32.7	194.1	278.5	123.6	231.8	83.5	6.1	…	…
草溪	0.2	39.0	0.4	84.6	41.3	175.7	339.4	157.8	230.2	14.3	…	…	…
大合	…	25.4	8.4	48.5	37.0	241.5	245.2	144.6	223.1	124.7	13.6	19.2	…
昌寧	8.1	25.9	8.2	71.2	…	…	265.1	190.1	205.0	134.2	…	16.6	…
新反	0.0	37.1	3.5	81.6	33.6	181.4	289.8	173.6	207.6	122.8	17.6	26.0	1,174.6
西上	…	32.5	3.6	81.9	55.9	226.9	378.8	188.9	135.1	74.6	38.8	23.1	…
安義	9.2	30.3	12.6	63.6	43.1	191.9	328.8	163.5	173.1	90.9	21.8	36.5	1,165.3
梧田	25.0	20.9	18.1	74.5	48.2	239.1	398.5	193.4	155.0	76.9	34.4	29.9	1,313.9
咸陽	10.7	31.7	14.7	67.2	60.8	207.0	318.4	181.9	136.4	128.2	24.1	1.0	1,182.1
馬川	4.7	26.8	26.0	77.5	43.4	213.0	474.6	210.4	262.3	172.5	34.9	31.3	1,577.4
山清	5.2	36.4	19.0	64.0	30.2	162.1	414.2	199.8	310.5	118.1	21.4	37.1	1,418.0
三嘉	0.2	4.5	12.0	65.9	25.2	136.4	271.5	169.4	261.3	103.4	13.8	26.4	1,090.0
丹城	6.3	34.7	21.0	59.7	38.8	246.3	357.6	200.1	324.3	173.1	15.2	37.5	1,514.6
德山	7.7	47.0	…	82.5	56.3	240.6	523.4	321.8	397.6	205.0	20.2	41.2	…
晋州	8.0	34.2	15.3	54.2	33.8	227.3	337.9	246.6	306.7	127.7	19.7	29.2	1,440.6
一班城	6.5	33.4	13.5	62.2	70.9	172.0	376.9	194.6	265.5	121.3	29.6	29.0	1,375.4
宜寧	12.3	27.4	15.3	72.5	39.0	167.2	325.6	…	248.6	…	…	…	…

アジア経済資料センター
Japan Center for Asian Historical Records

昭和十五年雨量表 (粍)

觀測地名	一月	二月	三月	四月	五月	六月	七月	八月	九月	十月	十一月	十二月	年計
洛東江 (續)													
咸安	6.0	27.1	13.1	63.0	72.9	150.7	430.7	283.1	238.3	119.1	35.2	27.0	1,466.2
鷲山	7.3	26.7	10.6	54.0	35.1	…	243.3	196.9	170.7	134.8	12.5	19.1	…
漆原	5.5	10.0	0.0	46.0	59.2	133.7	426.9	192.0	145.0	127.0	8.0	27.0	1,177.3
道永	7.6	17.4	5.5	54.0	…	127.5	…	188.4	92.0	…	…	…	…
衰門	…	…	8.0	108.9	62.2	117.7	121.3	…	…	…	…	15.0	…
清道	9.8	31.1	..	86.4	60.8	190.6	330.7	133.0	168.9	…	—	18.7	…
九奇	10.2	24.8	16.5	91.0	53.0	162.8	322.6	154.6	197.3	133.2	18.2	34.3	1,218.5
檜川	8.7	22.7	17.3	72.5	36.0	159.9	260.7	209.0	98.4	152.5	14.5	19.5	1,071.7
山內	…	22.5	13.3	69.5	38.0	165.5	306.0	165.6	153.4	145.0	29.0	10.0	…
丹場	11.2	21.0	8.8	70.0	40.9	183.9	326.3	202.2	114.6	122.8	37.7	17.5	1,156.9
密陽	9.0	21.7	10.0	61.9	43.2	179.4	280.4	…	105.7	129.3	28.7	17.7	…
三浪津	3.0	24.6	…	95.0	32.0	169.7	407.2	147.3	116.7	136.4	41.8	21.0	…
善里	12.6	…	12.9	83.0	46.8	254.5	…	207.3	94.0	122.4	43.0	23.9	…
勿禁	8.1	20.3	6.5	71.2	47.3	174.5	460.6	143.6	91.2	121.0	29.1	23.3	1,196.7
通度寺	8.0	40.7	13.2	81.7	49.0	221.5	388.2	165.4	119.2	128.4	28.2	21.8	1,265.3
梁山	9.0	19.0	10.7	74.0	38.7	210.1	507.8	115.3	108.3	121.6	29.2	23.6	1,267.3
金海	…	…	…	67.3	53.0	186.6	412.4	150.1	111.7	78.6	34.4	—	…
天野(農)	7.8	24.9	14.6	65.9	51.3	200.5	444.1	181.9	99.5	136.3	27.7	29.1	1,283.6
兄山江													
慶州	8.0	31.1	8.2	86.6	29.3	85.2	245.4	124.8	140.2	84.1	…	12.4	…
迎日	5.2	14.8	5.9	115.3	35.1	83.0	228.0	108.9	126.2	87.8	…	5.5	…
安邊南大川													
洗浦	7.0	27.9	10.2	70.0	104.6	151.3	622.1	182.7	168.9	113.3	52.2	22.1	1,430.3
三防	4.5	54.0	10.6	86.3	115.5	167.4	722.2	171.7	188.9	7.0	48.8	61.7	1,639.6
新高山	0.7	13.7	5.4	78.3	65.9	146.5	512.0	137.5	165.1	2.6	25.3	40.7	1,193.7
安邊	0.5	…	…	78.7	88.8	116.0	396.9	145.3	147.2	5.1	15.6	20.3	…
龍興江													
龍坪里	2.2	…	11.0	31.7	121.5	142.7	..	203.0	98.5	…	9.0	0.0	…
館坪里	0.6	42.0	16.6	68.4	127.5	120.9	369.9	296.3	64.4	12.8	62.7	36.9	1,219.0
重新	0.0	3.2	0.9	…	83.3	113.1	402.7	250.2	65.5	35.9	17.7	8.0	…
大坪	0.0	3.2	0.0	47.2	118.0	85.0	191.3	214.1	73.7	31.5	62.4	39.1	865.5
高原	1.4	…	19.1	47.0	66.8	107.1	357.2	342.7	199.4	10.0	2.1	49.7	…
永興	1.0	6.0	6.1	37.7	65.0	29.6	298.7	254.7	142.9	30.1	33.1	34.4	939.3
城里	2.0	22.2	8.4	49.3	92.8	86.4	212.3	179.0	153.7	38.6	42.8	52.1	939.6

昭和十五年雨量表 (粍)

觀測地名	一月	二月	三月	四月	五月	六月	七月	八月	九月	十月	十一月	十二月	年計
龍興江 (續)													
城內里	1.0	…	3.5	8.3	60.5	73.9	66.5	77.9	37.2	1.0	39.9	7.0	…
新倉里	…	0.0	7.5	94.4	90.9	127.2	368.3	327.1	205.4	11.7	53.4	14.7	…
金津江													
興峰	5.0	37.5	…	49.4	62.2	96.1	216.7	273.5	65.3	23.1	9.5	5.2	…
城川江													
松興里	2.6	7.6	2.0	33.6	68.0	99.8	213.0	272.0	75.2	12.9	90.7	20.6	898.0
新興	8.2	12.0	0.8	34.0	51.0	75.9	184.1	172.0	66.9	14.1	59.7	16.5	695.6
咸南長興	18.3	16.7	5.2	30.4	49.6	80.7	161.1	185.0	54.1	7.5	56.4	17.9	682.9
北青南大川													
初里	8.3	5.4	2.9	21.7	41.1	95.0	70.4	115.9	18.0	13.0	13.6	15.2	420.5
北青	4.7	11.3	1.9	30.2	54.7	79.4	111.3	115.2	69.1	18.9	33.6	18.3	548.6
端川南大川													
中庄里	0.0	0.0	0.0	16.8	54.5	72.1	112.7	147.1	20.6	1.9	11.0	0.0	436.7
柚坪里	…	0.0	0.0	6.4	43.9	…	140.3	…	20.0	…	6.0	0.2	…
古城里	0.0	0.0	0.0	11.7	41.1	31.5	46.5	26.0	46.7	2.4	38.5	…	…
端川	…	1.8	5.0	22.8	53.2	58.6	100.4	85.2	61.5	12.2	28.4	8.1	…
輸城川													
富寧	5.4	1.9	10.0	1.9	61.7	72.3	35.6	182.5	171.1	4.1	31.9	12.0	590.4
豆滿江													
農事洞	5.0	…	0.7	3.5	52.9	122.9	94.2	182.9	34.1	4.1	5.4	12.2	…
山羊峯	…	…	…	…	88.2	122.5	82.9	136.0	…	0.0	11.0	…	…
延君	…	7.8	32.1	51.1	73.6	124.6	…	145.5	20.5	…	…	…	…
楡坪	1.1	14.4	6.5	3.5	31.5	128.6	64.7	162.5	44.4	5.0	11.8	35.2	509.2
三長	…	…	3.3	4.0	46.9	107.4	65.8	199.3	55.1	…	6.2	4.7	…
延社	0.7	1.0	4.8	21.4	47.5	131.0	43.3	153.1	45.3	5.9	12.2	11.1	477.3
茂山	0.4	0.0	7.8	12.1	36.0	74.8	60.9	116.4	27.3	5.3	16.9	7.7	364.6
會寧	…	…	…	4.3	50.8	89.7	33.7	99.8	37.4	4.1	2.5	…	…
龍溪	1.0	0.0	7.5	10.1	71.7	138.3	67.0	118.7	78.8	…	67.3	4.5	…
鍾城	1.6	0.0	2.7	6.8	44.7	77.1	74.9	64.1	41.2	13.7	24.4	9.9	361.1
穩城	0.0	…	…	8.0	50.7	79.7	80.4	66.6	58.5	25.3	9.4	0.0	…
慶源	1.0	…	3.5	8.3	60.5	68.9	58.8	70.4	37.5	1.0	29.9	7.0	346.8

昭和十五年雨量表 (粍)

觀測地名	一月	二月	三月	四月	五月	六月	七月	八月	九月	十月	十一月	十二月	年計
其他													
庫羅	2.3	5.8	8.2	69.2	30.7	85.7	194.9	280.1	7.5	33.6	93.3	20.0	831.3
鐵山	…	0.0	0.4	17.0	31.4	128.8	194.7	292.2	5.3	24.5	88.0	22.1	…
車輦館	…	0.0	20.0	24.2	35.7	130.4	257.3	344.0	14.3	26.6	148.8	6.9	…
宜川	…	…	…	…	55.7	156.8	293.2	411.1	16.5	50.1	140.5	41.5	…
定州	3.8	7.8	4.4	18.6	65.9	237.3	455.3	386.4	16.2	41.3	114.8	28.4	1,380.2
平原	5.2	6.1	14.7	26.9	58.4	86.5	…	236.6	30.7	22.0	79.8	20.0	…
廣梁灣	4.7	10.2	0.0	27.7	49.5	90.5	150.4	79.3	20.0	15.4	48.8	27.4	523.9
厥栗	…	—	2.7	17.3	60.3	113.3	270.0	130.1	1.3	24.9	82.8	29.5	…
松禾	4.0	14.4	2.7	16.1	49.4	146.2	283.6	71.8	39.4	8.3	68.3	46.6	750.8
長淵	2.7	20.0	0.0	14.6	61.4	172.1	277.0	63.3	56.4	15.2	94.9	35.9	813.5
夢金浦	2.8	26.4	2.9	6.4	51.7	154.1	207.2	48.5	35.3	25.4	82.5	28.3	671.5
甕津	…	…	4.7	11.3	70.9	155.0	504.6	46.0	23.3	…	…	22.0	…
海州	4.4	34.8	0.7	23.1	87.3	95.1	533.2	67.5	71.3	23.2	85.4	44.2	1,070.2
延白	3.0	49.8	2.9	41.9	57.1	132.2	794.0	46.6	145.8	8.8	79.7	32.5	1,394.3
豊德	2.7	41.8	3.7	53.4	70.1	152.4	806.5	43.6	404.2	…	…	29.7	…
江華	0.0	81.5	7.0	56.0	61.7	206.9	940.0	67.8	256.5	12.9	68.0	43.3	1,791.6
仁川	6.7	34.7	8.1	46.9	60.9	74.5	1,105.3	72.0	368.7	11.9	50.5	45.7	1,885.9
唐津	0.3	2.3	…	43.6	37.4	58.3	1,031.6	108.3	38.5	25.1	20.6	36.6	…
瑞山	7.0	45.7	4.8	52.9	54.3	60.8	871.9	123.3	301.6	21.6	70.7	42.2	1,656.8
保寧	14.5	11.5	14.2	87.9	48.7	136.7	1,017.7	130.2	99.6	41.0	105.5	33.3	1,740.8
舒川	…	39.5	14.9	42.3	61.1	116.9	793.1	164.4	73.0	42.2	89.3	24.3	…
群浦	43.1	…	3.0	25.2	67.2	71.4	350.5	100.3	67.6	80.2	46.7	24.0	…
高敞	45.6	25.6	16.5	49.6	40.9	150.9	331.8	102.5	132.3	112.4	68.0	34.2	1,110.3
心元	…	…	18.0	97.0	49.1	75.8	260.0	82.1	67.0	100.9	63.1	17.4	…
靈光	66.4	19.4	22.6	48.0	23.9	156.3	328.7	169.7	127.1	124.2	49.5	24.1	1,159.9
智島	59.5	21.0	26.5	37.0	31.7	102.0	337.5	106.4	104.0	146.0	77.5	25.5	1,074.6
木浦	38.4	20.6	26.7	38.7	15.7	271.0	265.3	132.6	164.7	114.4	68.4	25.8	1,182.3
靈農	…	…	…	48.0	27.1	303.7	293.0	…	…	…	…	…	…
海南	0.6	20.5	21.3	42.6	56.9	268.2	268.2	174.9	189.8	142.7	46.0	35.2	1,266.9
珍島	37.2	31.3	27.8	37.1	48.8	257.0	262.6	185.7	216.5	129.5	63.8	47.9	1,345.2
莞島	12.0	5.5	63.4	72.4	54.2	344.9	385.3	175.7	250.3	135.5	…	…	…
康津	26.8	28.0	21.0	47.5	27.1	250.6	302.2	151.3	215.9	129.3	78.6	29.7	1,308.0
長興	30.5	10.0	26.8	38.0	39.1	323.6	333.2	154.0	189.0	121.3	63.1	28.5	1,357.1
長興	…	…	26.2	41.2	46.2	329.4	363.6	202.5	219.6	…	…	…	…
高興	…	7.8	22.1	37.2	58.3	244.7	289.3	188.0	276.3	110.4	…	55.8	…
筏橋	13.7	21.9	21.9	40.4	60.3	341.6	285.7	221.1	305.5	118.3	34.5	47.3	1,512.2

昭和十五年雨量表 (粍)

觀測地名	一月	二月	三月	四月	五月	六月	七月	八月	九月	十月	十一月	十二月	年計
其他 (續)													
順天	13.2	26.1	28.4	45.8	65.7	371.0	383.2	207.9	336.3	127.1	35.6	45.5	1,675.8
光陽	12.1	19.4	23.1	47.4	42.8	300.2	395.5	191.6	285.4	118.6	31.5	35.7	1,501.3
麗水	8.5	28.8	30.1	48.0	79.5	240.0	338.1	177.8	263.7	102.7	34.2	59.1	1,402.5
南海	…	43.0	37.6	55.2	83.4	248.0	343.0	242.0	339.5	134.9	31.5	8.0	…
三千浦	5.0	36.0	…	58.4	74.8	211.3	281.9	161.3	186.6	123.8	31.7	69.3	…
泗川	13.5	35.0	20.8	65.7	69.5	185.0	288.1	207.2	272.5	120.0	..	…	…
固城	6.9	29.9	23.7	57.2	54.6	228.8	413.5	112.2	266.0	145.9	39.3	70.8	1,448.8
統營	8.3	28.2	32.0	58.2	52.3	249.5	…	153.1	206.9	166.2	…	48.2	…
欲知	…	37.4	28.3	61.6	46.4	…	463.0	154.5	198.3	181.6	53.2	43.1	…
巨濟	6.8	34.1	…	66.7	63.7	229.4	486.9	…	71.9	166.2	60.2	29.7	…
馬山	6.5	24.8	11.0	78.3	63.7	231.4	482.1	198.3	175.0	75.3	38.2	20.5	1,405.1
釜山	6.8	37.5	19.8	87.2	21.7	254.3	501.7	158.0	155.8	161.2	30.6	33.7	1,468.3
東萊	10.0	36.7	…	93.4	41.5	245.2	488.1	146.0	116.4	…	…	33.3	…
彦陽	13.0	35.7	7.5	76.1	36.1	155.1	…	113.8	129.1	130.7	21.0	21.3	…
陽北	5.0	39.0	9.0	72.0	31.0	100.0	219.6	129.0	135.8	155.0	2.0	…	…
東海	…	38.6	10.7	128.8	33.2	102.6	246.7	164.3	192.7	159.0	7.5	12.5	…
盈德	2.2	50.4	6.5	49.9	20.0	88.9	221.2	105.3	115.5	107.0	15.6	14.5	797.0
首比	…	24.3	34.2	…	96.0	51.5	332.2	115.1	110.5	24.5	16.5	27.0	…
平海	0.0	55.3	15.9	41.8	42.7	32.6	228.3	78.6	163.7	…	2.4	28.0	…
西面	0.2	50.2	28.2	48.7	129.5	…	283.7	89.1	163.0	33.3	5.5	26.0	…
蔚珍	…	36.5	15.0	39.0	89.0	21.1	256.2	92.7	166.7	57.4	0.3	25.0	…
蔚珍(當)	…	53.4	18.0	42.1	99.2	29.2	296.1	90.1	187.7	91.3	0.6	24.5	…
交柯	1.9	58.9	27.7	86.8	44.8	31.8	404.8	102.8	188.0	166.8	…	33.8	…
三陟	…	40.6	0.6	83.4	39.8	33.0	357.7	162.6	193.7	114.1	…	…	…
江陵	6.6	75.0	37.5	115.8	35.1	38.9	418.9	110.2	237.0	82.5	1.6	33.1	1,192.2
江陵(當)	1.5	77.1	25.4	114.8	37.2	34.9	404.6	112.7	242.3	66.5	1.0	39.1	1,157.1
襄陽	…	…	7.8	109.4	61.5	73.0	710.6	176.0	306.3	149.1	22.6	40.9	…
杆城	0.8	66.7	27.2	155.4	46.3	95.5	596.0	135.3	395.9	59.8	20.3	40.0	1,639.2
嬉味城	1.0	45.4	26.9	103.9	57.4	141.3	634.6	154.7	331.0	43.3	9.3	30.1	1,578.9
高城	3.7	…	23.5	117.6	53.2	103.7	468.6	172.2	372.1	79.6	16.9	95.0	…
溫井里	—	…	…	110.3	58.2	110.0	562.7	190.2	552.0	75.2	33.4	44.5	…
通川	0.0	…	8.7	100.3	56.7	119.7	458.7	172.3	273.0	25.0	7.5	25.5	…
鶴一	0.0	25.5	1.8	93.6	72.8	108.5	445.7	250.1	228.7	41.3	16.5	52.0	1,336.5
元山	0.7	29.2	7.6	89.3	87.3	126.7	384.5	248.1	147.6	18.7	20.2	37.5	1,197.4
文川	…	35.0	…	89.0	76.8	110.6	377.7	288.3	107.3	29.7	31.4	23.8	…
定平	4.5	…	4.2	39.5	52.2	91.4	239.4	190.6	89.1	12.7	55.0	31.3	…

アジア経済資料センター
Japan Center for Asian Historical Records
http://www.jacar.go.jp/

昭和十五年雨量表 (粍)

觀測地名	一月	二月	三月	四月	五月	六月	七月	八月	九月	十月	十一月	十二月	年計
其他 (續)													
洪原	10.2	11.7	2.3	29.9	43.9	74.0	151.7	142.7	58.2	2.0	50.8	16.5	593.9
利原	…	7.0	4.0	—	50.6	69.3	87.6	78.9	62.5	5.0	40.5	23.0	…
北斗目	…	0.0	—	10.8	60.2	63.5	92.0	127.0	22.0	…	0.0	…	…
北溪水	18.6	37.8	50.0	50.0	79.3	173.0	93.6	179.4	15.5	7.0	23.0	21.5	748.7
農城(當)	…	—	2.8	4.1	42.0	74.9	64.5	123.3	68.0	17.5	47.5	15.1	..
吉州	7.7	2.7	1.6	7.8	64.0	89.6	68.1	96.6	56.6	5.5	35.6	5.9	441.7
阿間	8.7	2.5	2.5	24.9	77.3	76.3	73.4	139.7	173.2	9.9	28.9	3.6	620.9
明川	11.7	6.7	5.6	…	…	…	…	…	…	…	…	…	…
湯水坪	0.0	…	0.6	3.1	30.7	64.9	44.8	137.9	82.8	1.4	20.3	0.0	…
鏡城	40.6	4.9	7.6	6.1	71.8	69.3	29.6	172.0	128.7	21.0	26.1	26.7	604.4
鏡城(當)	…	4.7	11.4	6.8	70.1	57.4	27.2	145.4	105.8	19.9	26.8	18.4	…

3. 昭和十四年蒸發量表 (粍)

河川名	觀測地名	一月	二月	三月	四月	五月	六月	七月	八月	九月	十月	十一月	十二月	年計
鴨綠江	中江鎮	24.5	37.1	65.8	120.8	146.5	133.9	193.1	145.6	70.9	79.9	44.5	22.2	1,084.4
〃	江界	21.8	33.9	58.9	121.7	170.0	149.1	214.9	166.1	82.0	84.8	48.2	25.0	1,176.4
〃	新滿州	35.0	47.7	81.1	125.3	150.4	132.4	152.5	148.9	99.4	99.1	61.5	45.1	1,178.4
大同江	龍岡	17.1	37.0	95.1	151.2	193.6	205.5	182.5	166.1	120.6	89.4	43.9	23.7	1,325.7
〃	新幕	30.2	47.6	83.8	152.3	175.2	183.9	183.8	223.3	118.3	92.5	58.5	34.5	1,393.9
〃	沙里院	19.3	40.2	76.6	154.4	165.8	185.1	178.6	216.7	134.3	105.3	54.5	24.1	1,354.9
禮成江	金川	51.2	48.0	72.5	135.8	132.8	159.5	155.9	163.6	91.4	73.3	45.8	35.1	1,164.9
漢江	惠州	29.1	36.0	76.4	136.9	153.1	176.6	223.2	202.6	126.3	95.1	38.0	46.1	1,339.4
〃	美陵	46.4	58.8	69.4	134.7	141.8	170.8	188.3	197.2	124.0	97.1	48.7	—	—
〃	清凉里	30.4	43.4	77.4	136.4	152.0	178.6	192.7	206.1	132.1	98.7	46.5	36.2	1,330.4
〃	京城	44.9	52.6	83.5	142.1	146.4	175.4	205.4	240.9	140.3	103.8	61.7	47.9	1,444.9
〃	鐵原	30.8	45.8	69.4	143.5	161.1	186.9	200.0	200.4	131.2	99.6	47.6	38.2	1,354.5
安城川	水原	54.2	60.4	84.8	138.1	162.4	189.4	214.5	231.9	150.1	107.7	51.3	57.5	1,502.3
錦湍川	禮山	60.4	52.6	80.7	141.5	177.6	199.7	204.9	197.8	131.0	90.2	40.1	—	—
〃	天安	31.3	49.4	68.9	140.9	167.4	189.3	227.8	247.7	160.9	100.8	—	45.3	—
錦江	茂朱	45.9	49.5	78.9	140.4	178.2	185.0	221.6	194.8	110.2	86.5	43.6	48.4	1,384.0
〃	秋風嶺	61.4	68.3	102.7	160.5	199.9	260.7	278.6	221.2	168.1	129.1	59.7	69.7	1,779.9
〃	永同	29.6	41.0	78.1	123.8	165.3	207.0	236.3	199.4	131.2	103.2	47.3	51.8	1,414.0
〃	大田	45.9	49.4	84.6	153.5	192.3	228.9	236.9	240.2	145.1	103.4	52.7	50.5	1,583.4
〃	甫州	45.6	48.5	81.2	151.9	193.3	231.6	286.9	264.0	153.5	101.9	46.4	43.0	1,647.8
〃	燕岐	—	—	—	121.5	157.0	179.5	201.2	173.8	104.0	65.0	37.6	35.1	—
萬頃江	金州	34.2	44.0	70.3	125.8	179.5	195.5	215.9	183.7	126.0	93.9	44.2	38.7	1,351.7
〃	裡里	57.0	54.8	101.0	160.0	218.8	239.0	273.1	230.7	172.7	129.9	57.1	56.8	1,750.9
〃	五山	61.3	63.6	85.6	140.0	169.6	169.8	203.8	188.1	135.1	97.1	53.4	66.1	1,433.5
東津江	井邑	38.3	34.5	—	117.2	187.3	203.6	207.0	163.0	114.0	87.9	46.3	49.1	—
榮山江	光州	—	—	—	—	228.1	240.2	224.2	186.7	128.8	92.5	54.8	47.9	—
洛東江	倉州	56.2	63.9	104.1	161.4	212.2	277.1	280.7	202.2	135.9	92.7	45.1	64.2	1,695.7
安邊南大川	新高山	49.5	66.9	86.6	146.4	145.6	175.9	192.1	164.4	129.9	121.0	87.9	76.1	1,442.3
城川江	咸南長興	44.2	75.6	96.4	159.3	167.5	178.3	212.1	175.3	—	115.6	—	60.9	—
北青南大川	北青	49.8	64.4	87.9	158.2	180.9	140.4	200.7	170.2	109.6	74.4	57.5	61.1	1,305.1
其他	軍糧館	24.7	37.9	76.0	151.4	150.0	140.5	147.2	164.1	87.1	85.0	47.5	29.4	1,140.8
〃	定州	40.6	56.0	93.8	147.5	155.6	154.7	166.6	159.1	102.2	96.9	56.6	43.2	1,272.8
〃	夢金浦	48.6	51.6	104.0	131.6	176.9	174.4	158.6	163.2	112.0	94.1	63.9	61.6	1,343.5
〃	海州	40.7	54.1	92.5	144.1	170.2	165.9	188.8	223.4	125.9	113.2	63.5	50.1	1,437.4
〃	仁川	47.6	58.4	89.4	123.6	136.8	155.6	194.6	205.8	148.2	101.4	65.6	54.0	1,381.0
〃	木浦	40.3	45.6	83.0	113.0	164.7	163.0	179.5	176.7	132.4	97.6	61.8	52.7	1,310.3
〃	鎭山	81.2	83.5	107.4	130.3	174.9	169.4	185.2	199.1	171.3	107.3	83.7	91.5	1,585.8
〃	江陵	59.5	54.1	79.5	125.4	128.9	172.1	173.4	124.7	128.9	108.5	66.9	68.8	1,290.7
〃	元山	45.8	52.8	81.6	127.6	114.5	155.5	167.4	135.4	109.9	87.6	64.8	59.4	1,202.3
〃	春州	34.5	41.5	58.3	105.3	112.8	115.1	174.7	134.7	70.7	56.5	38.8	38.9	981.8

4. 昭和十五年蒸發量表（粍）

河川名	觀測地名	一月	二月	三月	四月	五月	六月	七月	八月	九月	十月	十一月	十二月	年計
鴨綠江	中江鎭	…	29.6	72.1	117.7	185.8	131.0	153.6	109.1	116.3	100.4	43.9	24.1	…
〃	新義州	44.5	61.1	95.6	137.6	173.6	137.5	109.6	108.3	144.5	111.3	54.1	41.8	1,219.5
大同江	新　義	46.9	50.0	107.8	127.1	175.9	168.5	84.7	125.4	143.6	118.8	63.9	40.6	1,253.2
禮成江	金　川	46.4	43.7	86.5	112.5	170.1	151.4	82.7	93.8	129.4	103.1	57.7	32.8	1,110.1
漢　江	忠　州	40.8	53.3	92.6	135.6	189.8	181.8	108.5	132.9	114.8	96.5	57.6	44.0	1,248.2
〃	京　城	48.2	53.8	93.3	117.2	178.7	147.6	66.2	119.1	135.5	108.9	72.1	46.1	1,186.7
〃	驪　原	40.2	49.4	89.2	116.6	182.5	165.5	101.5	117.1	139.6	102.8	54.2	35.8	1,194.4
挿橋川	禮　山	62.0	60.7	95.9	120.7	179.3	164.0	84.2	119.2	100.7	92.2	56.5	42.0	1,177.4
〃	天　安	38.9	53.1	94.4	125.8	181.5	173.7	…	115.2	111.6	89.4	47.2	43.6	…
錦　江	秋風嶺	62.6	75.7	120.4	160.4	249.7	208.2	129.0	150.4	123.9	110.1	77.8	64.0	1,532.2
〃	永　同	49.1	60.6	97.5	130.2	207.3	188.4	100.9	117.6	102.4	83.2	49.0	35.5	1,221.7
〃	大　田	45.7	58.2	83.3	125.2	180.1	173.5	104.6	122.0	114.8	84.4	53.0	43.4	1,188.2
〃	燕　岐	34.0	48.4	89.3	121.2	159.5	149.1	76.8	102.4	89.4	70.5	49.7	44.6	1,034.9
萬頃江	全　州	35.1	48.5	88.1	120.6	187.3	187.1	127.1	130.5	123.0	81.1	54.1	44.3	1,226.8
東津江	井　邑	38.8	45.7	93.3	123.5	160.3	127.8	94.4	96.1	100.9	77.2	48.7	52.9	1,065.6
榮山江	光　州	37.9	…	121.8	130.5	213.5	…	137.4	124.7	112.5	80.2	55.0	42.1	…
洛東江	尙　州	64.0	62.9	114.3	172.6	254.6	268.9	160.4	219.9	112.0	100.8	67.1	61.1	1,658.6
安邊南大川	新高山	67.6	72.3	136.8	161.9	239.7	140.9	89.2	101.5	114.6	124.2	84.2	63.1	1,396.0
北青南大川	北　青	54.3	58.9	130.2	155.4	215.4	124.8	121.5	111.4	103.5	94.4	71.6	51.4	1,292.8
輸城川	富　寧	…	欠	…	135.8	171.2	128.7	112.1	116.3	145.1	98.2	59.4	51.5	…
其　他	定　州	56.5	53.5	107.1	121.8	167.8	79.1	95.9	115.0	106.6	108.4	55.0	43.9	1,188.5
〃	夢金浦	59.1	60.5	103.2	167.8	185.1	161.6	95.0	126.6	138.2	128.5	80.5	66.2	1,372.3
〃	海　州	51.5	51.3	105.7	122.1	155.9	…	64.6	125.6	152.8	122.0	74.8	43.8	…
〃	仁　川	48.9	55.9	90.0	114.0	148.7	130.0	78.9	130.7	130.3	114.0	74.5	52.5	1,168.4
〃	木　浦	33.4	54.6	91.6	114.2	172.6	159.1	118.7	145.9	96.7	80.2	57.9	55.1	1,180.0
〃	釜　山	91.8	87.7	132.6	143.1	204.4	158.1	131.4	155.9	137.0	114.0	96.1	93.1	1,545.2
〃	江　陵	54.7	58.6	100.1	128.2	204.1	151.6	94.8	119.2	103.0	103.4	86.3	61.9	1,265.9
〃	元　山	55.7	54.5	98.2	126.1	208.9	135.7	105.3	94.7	102.2	88 6	71.7	53.3	1,194.9
〃	青　州	33.5	43.3	85.4	126.6	180.3	88.2	95.2	88.9	72.3	52.6	42.3	46.5	955.1

5. 昭和十四年水位年表

目　　次

河川名	量水標名	頁数	河川名	量水標名	頁数
鴨綠江	惠山鎭	39	大同江	沙灘洞	70
同	新碧坡鎭	40	同	內岱洞	71
同	厚昌江口	41	禮成江	鵝城里	72—73
同	中江鎭	42	同	金川	74
同	滿浦鎭	43	漢江	旌善	75
同	高山鎭	44	同	寧越	76
同	渭原	45	同	丹陽	77
同	昌城	46	同	忠州	78
同	九龍浦	47	同	牧溪	79
同	新義州	48—49	同	驪州	80
同	江界	50	同	高安甲	81
清川江	北院	51	同	藍島	82
同	北松里	52	同	人道橋	83
同	寧邊	53	同	舊龍山	84—85
同	深臺洞	54—55	同	春川	86
同	何日浦	56—57	同	加平	87
同	龍灘	58	同	清平川	88
大同江	德川	59	同	仰川	89
同	無盡臺	60	同	漣川	90
同	順川	61	同	玄石里	91
同	麥田甲	62	同	汶山	92—93
同	長水院	63	同	鐵原	94
同	衣岩	64—65	同	全谷	95
同	平壤	66—67	安城川	兩令	96
同	成川	68	同	檜花	97
同	三登	69	同	老陽里	98—99

目　次（續）

河川名	量水標名	頁數	河川名	量水標名	頁數
安城川	松山里	100	洛東江	下端	138—139
挿橋川	元坪	101	同	東村	140
同	仙掌	102—103	同	院旨	141
同	江清	104—105	同	篤山	142
同	溫泉	106	同	密陽	143
錦江	沃川	107	兒山江	扶助	144
同	芙江	108	同邊川	大松	145
同	公州	109	安大興江	安邊	146
同	親岩里	110	南同	永興乙	147
同	石花	111	龍同	永興甲	148
同	江景	112—113	同	馬山場	149
東津江	新泰仁	114	同	薪塘里	150
同	竹林	115	同	鎭興場	151
同	白山津	116—117	同	高原	152
同	東津浦	118—119	同	島內	153
榮山江	榮山州	120—121	同	蛤灘里	154
同	羅州線	122	同	德上里	155
同	鳴里	123	川江	千佛山	156
同	松亭東	124	同青川	成興	157
同	安東	125	大同	德城	158
同	洛東	126	同	南大橋	159
同	江倉	127	同	中里	160
同	倭館甲	128	城北川	俗厚	161
同	玄風	129	城同	輸城	162
同	津洞	130	浦同江	松坪	163
同	守山津	131	同	會寧	164
同	三浪	132—133	同	高嶺鎭	165
同	月村	134—135	同	潼關	166
同	龜浦	136—137	同	穩城	167
			同	訓戎	168

惠山鎭昭和十四年水位年表（單位米）

惠山鎭

月＼日	一月	二月	三月	四月	五月	六月	七月	八月	九月	十月	十一月	十二月
1	…	…	…	…	0.07	0.26	0.14	↔0.21	↔0.22	↔0.06	…	…
2	…	…	…	…	0.02	0.18	0.10	↔0.20	↔0.22	↔0.08	…	…
3	…	…	…	…	0.10	0.14	0.14	↔0.26	↔0.26	↔0.10	…	…
4	…	…	…	…	0.12	0.16	0.12	↔0.26	↔0.24	↔0.10	…	…
5	…	…	…	…	0.11	0.16	0.10	↔0.27	↔0.18	↔0.12	…	…
6	…	…	…	…	0.12	0.24	0.08	↔0.27	0.26	↔0.13	…	…
7	…	…	…	…	0.10	0.36	0.02	↔0.27	0.74	↔0.14	…	…
8	…	…	…	…	0.08	0.46	↔0.06	↔0.26	0.64	↔0.15	…	…
9	…	…	…	…	0.06	0.78	↔0.06	↔0.26	0.53	↔0.16	…	…
10	…	…	…	…	0.08	0.68	↔0.06	↔0.25	0.40	↔0.17	…	…
11	…	…	…	…	0.06	0.62	↔0.04	↔0.24	0.40	↔0.18	…	…
12	…	…	…	…	0.33	0.46	↔0.10	↔0.24	0.36	↔0.20	…	…
13	…	…	…	…	0.46	0.40	↔0.06	↔0.25	0.24	↔0.20	…	…
14	…	…	…	…	0.52	0.36	↔0.08	↔0.26	0.20	↔0.21	…	…
15	…	…	…	…	0.48	0.44	↔0.10	↔0.27	0.14	↔0.21	…	…
16	…	…	…	…	0.38	0.44	↔0.16	↔0.25	0.06	↔0.22	…	…
17	…	…	…	…	0.32	0.36	↔0.14	↔0.24	0.02	↔0.24	…	…
18	…	…	…	…	0.30	0.38	↔0.14	↔0.24	0.01	↔0.26	…	…
19	…	…	…	…	0.40	0.36	↔0.14	↔0.25	↔0.04	↔0.26	…	…
20	…	…	…	…	0.58	0.36	↔0.16	↔0.26	↔0.02	↔0.27	…	…
21	…	…	…	…	0.44	0.34	↔0.16	↔0.27	↔0.04	↔0.28	…	…
22	…	…	…	…	0.40	0.22	↔0.17	↔0.28	↔0.02	↔0.28	…	…
23	…	…	…	…	0.34	0.16	↔0.16	↔0.24	0.10	↔0.26	…	…
24	…	…	…	…	0.34	0.14	↔0.16	↔0.26	0.12	↔0.26	…	…
25	…	…	…	…	0.43	0.14	↔0.17	↔0.20	0.08	↔0.26	…	…
26	…	…	…	…	0.38	0.42	↔0.18	↔0.27	0.04	↔0.26	…	…
27	…	…	…	↔0.10	0.38	0.34	↔0.18	↔0.27	0.02	↔0.27	…	…
28	…	…	…	0.09	0.38	0.26	↔0.20	↔0.30	0.02	↔0.27	…	…
29	…	…	…	0.07	0.30	0.24	↔0.20	↔0.20	↔0.02	↔0.27	…	…
30	…	…	…	0.08	0.30	0.20	↔0.21	↔0.20	↔0.04	↔0.28	…	…
31	…	…	…	—	0.26	—	↔0.21	↔0.10	—	↔0.28	—	…
合計	…	…	…	0.14	8.64	10.06	↔2.60	↔7.60	3.08	↔6.43	…	…
平均	…	…	…	0.03	0.28	0.34	↔0.08	↔0.25	0.10	↔0.21	…	…
最低	…	…	…	↔0.10	0.06	0.14	↔0.21	↔0.30	↔0.26	↔0.28	…	…

河川名	鴨綠江
位置	咸鏡南道
	甲山郡
	惠山邑
	惠山里
最低水位	月 日 8—28
	↔0.30
渴水位	↔0.27
低水位	↔0.18
平水位	↔0.04
平均水位	↔0.03
最高水位	月 日 6— 9
	0.78
月 日 洪水位	ナシ
備考	

新塍坡鎮昭和十四年水位年表 (單位米)

新塍坡鎮

月/日	一月	二月	三月	四月	五月	六月	七月	八月	九月	十月	十一月	十二月
1	…	…	…	…	↔0.20	0.16	0.40	↔0.36	0.40	↔0.30	↔0.46	↔0.68
2	…	…	…	…	↔0.16	0.14	0.40	↔0.38	0.20	↔0.32	↔0.48	↔0.68
3	…	…	…	…	↔0.12	0.06	0.30	↔0.38	0.16	↔0.32	↔0.48	↔0.70
4	…	…	…	…	↔0.12	0.00	0.28	↔0.42	0.18	↔0.34	↔0.48	↔0.70
5	…	…	…	…	↔0.12	0.00	0.26	↔0.44	0.18	↔0.34	↔0.50	↔0.72
6	…	…	…	…	↔0.18	0.04	0.26	↔0.44	0.68	↔0.32	↔0.50	↔0.72
7	…	…	…	…	↔0.22	0.10	0.10	↔0.46	0.98	↔0.32	↔0.50	↔0.72
8	…	…	…	…	↔0.26	0.76	0.02	↔0.46	1.20	↔0.34	↔0.50	↔0.74
9	…	…	…	…	↔0.24	0.64	0.00	↔0.40	0.96	↔0.34	↔0.52	↔0.74
10	…	…	…	…	↔0.20	0.32	0.00	↔0.36	0.70	↔0.36	↔0.52	↔0.74
11	…	…	…	…	↔0.22	0.30	↔0.02	↔0.34	0.68	↔0.36	↔0.52	↔0.76
12	…	…	…	0.40	↔0.20	0.28	↔0.06	↔0.32	0.60	↔0.36	↔0.54	↔0.76
13	…	…	…	0.32	↔0.14	0.20	↔0.08	↔0.30	0.52	↔0.38	↔0.54	↔0.70
14	…	…	…	0.26	0.10	0.16	↔0.10	↔0.36	0.46	↔0.38	↔0.54	↔0.72
15	…	…	…	0.38	0.16	0.12	↔0.10	↔0.38	0.40	↔0.38	↔0.56	…
16	…	…	…	0.30	0.30	0.10	↔0.12	↔0.40	0.36	↔0.40	↔0.56	…
17	…	…	…	0.24	0.30	0.08	↔0.14	↔0.42	0.30	↔0.40	↔0.56	…
18	…	…	…	0.16	0.32	0.00	↔0.16	↔0.44	0.24	↔0.40	↔0.58	…
19	…	…	…	0.08	0.22	0.02	↔0.18	↔0.40	0.20	↔0.42	↔0.58	…
20	…	…	…	0.00	0.10	0.00	↔0.18	↔0.38	0.16	↔0.40	↔0.58	…
21	…	…	…	0.24	0.16	0.00	↔0.20	↔0.38	0.10	↔0.42	↔0.60	…
22	…	…	…	0.30	0.60	0.00	↔0.20	↔0.36	0.04	↔0.42	↔0.60	…
23	…	…	…	0.10	1.00	↔0.02	↔0.22	↔0.36	0.00	↔0.42	↔0.62	…
24	…	…	…	↔0.10	1.20	↔0.04	↔0.24	↔0.34	↔0.08	↔0.44	↔0.62	…
25	…	…	…	↔0.16	0.60	↔0.02	↔0.26	↔0.36	↔0.12	↔0.44	↔0.62	…
26	…	…	…	↔0.20	0.40	0.30	↔0.28	↔0.34	↔0.18	↔0.44	↔0.64	…
27	…	…	…	↔0.18	0.38	0.32	↔0.30	↔0.30	↔0.22	↔0.46	↔0.64	…
28	…	…	…	↔0.20	0.32	0.70	↔0.32	↔0.30	↔0.26	↔0.46	↔0.64	…
29	…	—	…	↔0.16	0.28	0.50	↔0.34	↔0.32	↔0.28	↔0.46	↔0.66	…
30	…	—	…	↔0.12	0.20	0.40	↔0.36	↔0.20	↔0.30	↔0.44	↔0.66	…
31	…	—	…	—	0.14	—	↔0.36	0.60	—	↔0.46	—	…
合計	…	…	…	1.66	4.80	6.65	↔2.20	↔10.50	8.26	↔12.04	↔16.80	↔10.08
平均	…	…	…	0.09	0.15	0.22	↔0.07	↔0.34	0.28	↔0.39	↔0.56	↔0.72
最低	…	…	…	↔0.20	↔0.26	↔0.04	↔0.36	↔0.46	↔0.30	↔0.46	↔0.66	↔0.76

河川名	鴨線江
位置	咸鏡南道
	三水郡
	新坡面
	新塍坡里
最低水位	月日 12—12
	↔0.76
渇水位	0.72
低水位	0.42
平水位	0.20
平均水位	0.12
最高水位	月日 5—23
	1.40
月日 一洪水位	ナシ
備考	

厚昌江口昭和十四年水位年表 (單位米)

厚昌江口

月/日	一月	二月	三月	四月	五月	六月	七月	八月	九月	十月	十一月	十二月
1	0.30	0.05	↔0.10	0.20	0.35	0.75	0.95	0.35	0.55	0.30	0.27	0.24
2	0.30	0.05	↔0.05	0.20	0.40	0.70	0.90	0.35	0.55	0.30	0.27	0.24
3	0.30	0.05	↔0.05	0.20	0.40	0.65	0.90	0.30	0.50	0.30	0.27	0.24
4	0.30	0.05	↔0.05	0.20	0.30	0.60	0.85	0.30	0.45	0.30	0.27	0.24
5	0.25	0.05	↔0.05	0.20	0.35	0.50	0.70	0.35	0.50	0.30	0.25	0.24
6	0.25	0.05	↔0.05	0.25	0.35	0.55	0.65	0.25	2.00	0.29	0.25	0.24
7	0.25	0.00	0.00	0.25	0.30	0.55	0.70	0.25	1.70	0.29	0.25	0.24
8	0.25	0.00	0.00	0.30	0.25	1.40	0.75	0.25	1.60	0.29	0.25	0.24
9	0.20	0.00	0.00	0.30	0.30	1.45	0.65	0.30	1.70	0.29	0.25	0.24
10	0.20	0.00	0.00	0.30	0.35	1.35	0.60	0.30	1.60	0.29	0.25	0.24
11	0.20	0.00	0.00	0.30	0.45	1.10	0.50	0.30	1.55	0.29	0.25	0.24
12	0.20	↔0.05	0.00	1.35	0.60	0.95	0.50	0.30	1.35	0.29	0.25	0.24
13	0.20	↔0.05	0.10	0.75	0.75	0.80	0.45	0.25	1.20	0.29	0.25	0.24
14	0.20	↔0.05	0.10	0.75	0.80	0.80	0.40	0.25	1.10	0.28	0.25	0.24
15	0.20	↔0.05	0.10	0.85	0.95	0.75	0.35	0.30	1.05	0.28	0.25	0.24
16	0.20	↔0.05	0.10	0.80	0.80	0.70	0.30	0.30	1.00	0.28	0.25	0.24
17	0.15	↔0.05	0.10	0.75	0.95	0.65	0.35	0.30	0.90	0.28	0.25	0.24
18	0.15	↔0.10	0.10	0.70	0.95	0.55	0.30	0.30	0.80	0.28	0.25	0.24
19	0.15	↔0.10	0.10	0.60	1.05	0.45	0.20	0.25	0.70	0.27	0.25	0.24
20	0.15	↔0.10	0.10	0.55	2.35	0.35	0.25	0.25	0.60	0.27	0.25	0.24
21	0.15	↔0.10	0.15	0.55	2.40	0.25	0.30	0.25	0.50	0.27	0.25	0.24
22	0.15	↔0.10	0.15	0.80	2.35	0.20	0.35	0.20	0.40	0.27	0.25	0.24
23	0.15	↔0.10	0.15	0.90	2.30	0.20	0.40	0.20	0.35	0.27	0.25	0.20
24	0.10	↔0.10	0.15	0.85	2.20	0.35	0.45	0.20	0.35	0.27	0.25	0.20
25	0.10	↔0.10	0.15	0.85	2.25	0.45	0.45	0.15	0.30	0.27	0.25	0.15
26	0.10	↔0.10	0.20	0.70	2.20	2.05	0.45	0.15	0.30	0.27	0.25	0.15
27	0.10	↔0.10	0.20	0.45	2.15	1.25	0.50	0.15	0.30	0.27	0.25	0.10
28	0.10	↔0.10	0.20	0.30	2.00	1.15	0.45	0.15	0.30	0.27	0.25	0.10
29	0.10	—	0.20	0.35	1.90	1.15	0.40	0.20	0.30	0.27	0.25	0.10
30	0.05	—	0.20	0.30	1.85	1.00	0.40	0.25	0.30	0.27	0.25	0.10
31	0.05	—	0.20	—	1.80	—	0.35	0.30	—	0.27	—	0.05
合計	5.55	↔1.10	2.40	15.85	36.40	23.75	15.75	8.00	24.80	8.73	7.58	6.43
平均	0.18	↔0.04	0.08	0.53	1.17	0.79	0.51	0.26	0.83	0.28	0.25	0.21
最低	0.05	↔0.10	↔0.10	0.20	0.25	0.20	0.20	0.15	0.30	0.27	0.25	0.05

河川名	鴨線江
位置	平安北道
	厚昌郡
	厚昌面
	金昌洞
最低水位	月日 3—1
	↔0.10
渇水位	↔0.10
低水位	0.10
平水位	0.27
平均水位	0.42
最高水位	月日 5—21
	2.40
月日 一洪水位	ナシ
備考	

アジア歴史資料センター
Japan Center for Asian Historical Records
http://www.jacar.go.jp/

中江鎮昭和十四年水位年表 (單位米)

中江鎮

日＼月	一月	二月	三月	四月	五月	六月	七月	八月	九月	十月	十一月	十二月
1	…	…	…	…	(-)0.11	0.40	0.61	(-)0.48	0.20	(-)0.30	(-)0.92	…
2	…	…	…	…	(-)0.12	0.30	0.60	(-)0.53	0.24	(-)0.35	(-)0.96	…
3	…	…	…	…	(-)0.08	0.28	0.60	(-)0.56	0.16	(-)0.37	(-)1.00	…
4	…	…	…	…	(-)0.12	0.28	0.60	(-)0.60	0.10	(-)0.40	(-)1.05	…
5	…	…	…	…	(-)0.25	0.27	0.56	(-)0.57	0.12	(-)0.48	(-)1.08	…
6	…	…	…	…	(-)0.29	0.30	0.48	(-)0.63	1.80	(-)0.52	(-)1.08	…
7	…	…	…	…	(-)0.20	0.50	0.45	(-)0.65	1.96	(-)0.56	(-)1.10	…
8	…	…	…	…	(-)0.20	1.68	0.55	(-)0.68	1.66	(-)0.56	(-)1.00	…
9	…	…	…	…	(-)0.14	1.21	0.50	(-)0.64	1.50	(-)0.57	(-)0.99	…
10	…	…	…	…	(-)0.04	1.10	0.46	(-)0.62	1.38	(-)0.58	(-)0.96	…
11	…	…	…	…	0.16	1.00	0.30	(-)0.50	1.10	(-)0.59	(-)0.98	…
12	…	…	…	…	0.18	1.00	0.25	(-)0.49	0.94	(-)0.60	(-)0.99	…
13	…	…	…	…	0.20	0.95	0.58	(-)0.48	0.70	(-)0.56	(-)1.00	…
14	…	…	…	…	0.30	0.85	0.27	(-)0.49	0.44	(-)0.58	(-)1.06	…
15	…	…	…	…	0.46	0.75	0.25	(-)0.49	0.32	(-)0.62	(-)1.08	…
16	…	…	…	…	0.50	0.60	0.08	(-)0.45	0.22	(-)0.63	(-)1.12	…
17	…	…	…	…	0.30	0.58	0.02	(-)0.25	0.12	(-)0.66	(-)1.18	…
18	…	…	…	…	0.24	0.48	(-)0.06	(-)0.48	0.06	(-)0.68	(-)1.26	…
19	…	…	…	…	0.34	0.40	(-)0.10	(-)0.56	(-)0.05	(-)0.70	(-)1.26	…
20	…	…	…	…	1.20	0.38	(-)0.10	(-)0.58	(-)0.12	(-)0.68	(-)1.28	…
21	…	…	…	0.10	1.57	0.30	(-)0.08	(-)0.61	(-)0.18	(-)0.68	(-)1.30	…
22	…	…	…	0.22	1.20	0.26	(-)0.17	(-)0.64	(-)0.26	(-)0.68	(-)1.30	…
23	…	…	…	0.46	0.96	0.18	(-)0.20	(-)0.65	(-)0.26	(-)0.70	(-)1.31	…
24	…	…	…	0.30	0.84	0.10	(-)0.30	(-)0.66	(-)0.08	(-)0.72	(-)1.32	…
25	…	…	…	0.10	0.80	0.10	(-)0.23	(-)0.60	(-)0.12	(-)0.78	(-)1.36	…
26	…	…	…	0.00	0.90	0.38	(-)0.34	(-)0.58	(-)0.20	(-)0.79	(-)1.38	…
27	…	…	…	(-)0.04	0.80	0.98	(-)0.32	(-)0.56	(-)0.16	(-)0.82	(-)1.38	…
28	…	…	…	(-)0.10	0.70	0.86	(-)0.34	(-)0.58	(-)0.08	(-)0.83	(-)1.40	…
29	…	—	…	(-)0.11	0.64	0.80	(-)0.38	(-)0.56	(-)0.17	(-)0.84	(-)1.40	…
30	…	—	…	(-)0.12	0.52	0.71	(-)0.40	(-)0.62	(-)0.24	(-)0.86	(-)1.40	…
31	…	—	…	—	0.48	—	(-)0.44	(-)0.62	—	(-)0.88	—	…
合計	…	…	…	0.81	11.74	17.98	3.70	(-)17.41	11.10	(-)19.57	(-)34.87	…
平均	…	…	…	0.08	0.38	0.60	0.12	(-)0.56	0.37	(-)0.63	(-)1.16	…
最低	…	…	…	(-)0.12	(-)0.29	0.10	(-)0.44	(-)0.68	(-)0.26	(-)0.88	(-)1.40	…

河川名	鴨綠江
位置	平安北道 慈城郡 中江面 中坪里
最低水位	11月—30日 (-) 1.40
渇水位	(-) 1.30
低水位	(-) 0.60
平水位	(-) 0.18
平均水位	(-) 0.12
最高水位	9月—7日 1.96
洪水位 月日	ナシ
備考	

滿浦鎮昭和十四年水位年表 (單位米)

滿浦鎮

日＼月	一月	二月	三月	四月	五月	六月	七月	八月	九月	十月	十一月	十二月
1	(-)0.31	(-)0.21	(-)0.25	(-)0.24	0.34	0.86	1.12	0.05	0.05	0.35	(-)0.18	(-)0.45
2	(-)0.30	(-)0.22	(-)0.26	(-)0.23	0.36	0.79	1.10	0.02	0.65	0.29	(-)0.19	(-)0.45
3	(-)0.29	(-)0.22	(-)0.26	(-)0.23	0.40	0.73	1.23	(-)0.02	0.62	0.24	(-)0.20	(-)0.48
4	(-)0.30	(-)0.21	(-)0.25	(-)0.22	0.39	0.66	1.21	(-)0.04	0.52	0.22	(-)0.21	(-)0.46
5	(-)0.28	(-)0.20	(-)0.23	(-)0.20	0.37	0.64	1.15	(-)0.07	0.63	0.18	(-)0.22	(-)0.47
6	(-)0.26	(-)0.20	(-)0.22	(-)0.21	0.36	0.62	1.05	(-)0.10	1.38	0.15	(-)0.23	(-)0.45
7	(-)0.26	(-)0.19	(-)0.22	(-)0.19	0.35	0.72	0.96	(-)0.12	3.18	0.13	(-)0.21	(-)0.44
8	(-)0.24	(-)0.18	(-)0.23	(-)0.17	0.37	2.25	0.94	(-)0.13	2.49	0.11	(-)0.23	(-)0.42
9	(-)0.22	(-)0.19	(-)0.21	(-)0.15	0.39	2.11	0.98	(-)0.08	2.26	0.09	(-)0.21	(-)0.44
10	(-)0.22	(-)0.21	(-)0.19	(-)0.07	0.42	1.83	0.90	(-)0.02	1.78	0.07	(-)0.19	(-)0.38
11	(-)0.20	(-)0.21	(-)0.16	(-)0.05	0.51	1.55	0.84	(-)0.07	1.55	0.06	(-)0.14	(-)0.36
12	(-)0.18	(-)0.20	(-)0.16	0.19	0.72	1.48	0.78	0.03	1.50	0.05	(-)0.17	(-)0.32
13	(-)0.17	(-)0.21	(-)0.15	0.48	0.68	1.42	0.75	0.01	1.28	0.05	(-)0.19	(-)0.29
14	(-)0.16	(-)0.22	(-)0.14	0.98	0.70	1.25	0.70	0.01	1.12	0.04	(-)0.22	(-)0.28
15	(-)0.16	(-)0.24	(-)0.12	0.89	0.83	1.15	0.65	0.04	0.97	0.03	(-)0.25	(-)0.26
16	(-)0.16	(-)0.25	(-)0.16	0.97	1.03	0.95	0.61	0.07	0.85	0.02	(-)0.28	(-)0.27
17	(-)0.16	(-)0.25	(-)0.22	0.92	0.89	0.82	0.42	0.10	0.75	0.00	(-)0.26	(-)0.26
18	(-)0.16	(-)0.27	(-)0.25	0.87	0.79	0.79	0.38	0.22	0.67	(-)0.02	(-)0.25	(-)0.26
19	(-)0.15	(-)0.26	(-)0.26	0.79	0.82	0.77	0.30	0.11	0.55	(-)0.03	(-)0.22	(-)0.25
20	(-)0.15	(-)0.25	(-)0.22	0.71	1.79	0.60	0.28	0.03	0.45	(-)0.04	(-)0.24	(-)0.24
21	(-)0.15	(-)0.25	(-)0.24	0.62	2.39	0.58	0.30	(-)0.01	0.38	(-)0.04	(-)0.26	(-)0.22
22	(-)0.15	(-)0.26	(-)0.27	0.65	2.31	0.55	0.27	(-)0.04	0.36	(-)0.05	(-)0.28	(-)0.23
23	(-)0.14	(-)0.24	(-)0.31	0.84	1.43	0.45	0.23	(-)0.08	0.38	(-)0.06	(-)0.26	(-)0.24
24	(-)0.14	(-)0.25	(-)0.35	0.91	1.38	0.42	0.20	(-)0.07	0.37	(-)0.07	(-)0.28	(-)0.25
25	(-)0.14	(-)0.25	(-)0.38	0.70	1.24	0.40	0.28	(-)0.03	0.39	(-)0.09	(-)0.30	(-)0.25
26	(-)0.16	(-)0.24	(-)0.41	0.54	1.35	0.91	0.30	0.07	0.34	(-)0.11	(-)0.31	(-)0.24
27	(-)0.18	(-)0.24	(-)0.42	0.44	1.35	1.43	0.32	0.08	0.40	(-)0.12	(-)0.25	(-)0.25
28	(-)0.21	(-)0.25	(-)0.41	0.40	1.21	1.34	0.32	0.05	0.46	(-)0.13	(-)0.38	(-)0.24
29	(-)0.20	—	(-)0.39	0.35	0.98	1.30	0.25	0.02	0.47	(-)0.14	(-)0.45	(-)0.24
30	(-)0.20	—	(-)0.38	0.37	0.95	1.18	0.19	0.04	0.41	(-)0.15	(-)0.45	(-)0.25
31	(-)0.21	—	(-)0.24	—	0.92	—	0.12	0.01	—	(-)0.16	—	(-)0.25
合計	(-)6.21	(-)6.37	(-)7.91	10.66	28.02	30.55	19.13	0.08	27.21	0.87	(-)7.51	(-)9.89
平均	(-)0.20	(-)0.23	(-)0.26	0.36	0.90	1.02	0.62	0.00	0.91	0.03	(-)0.25	(-)0.32
最低	(-)0.31	(-)0.27	(-)0.42	(-)0.24	0.34	0.40	0.12	(-)0.13	0.05	(-)0.16	(-)0.45	(-)0.48

河川名	鴨綠江
位置	平安北道 江界郡 文玉面 文興洞
最低水位	12月—3日 (-)0.48
渇水位	(-)0.44
低水位	(-)0.25
平水位	(-)0.06
平均水位	0.22
最高水位	9月—7日 3.43
洪水位 9月—7日	3.43
備考	

アジア歴史資料センター
Japan Center for Asian Historical Records

高山鎭昭和十四年水位年表 (單位米)

高山鎭

月＼日	一月	二月	三月	四月	五月	六月	七月	八月	九月	十月	十一月	十二月
1	↔0.64	↔0.92	↔0.88	↔0.22	0.18	0.64	0.90	↔0.16	↔0.20	0.14	↔0.42	↔0.52
2	↔0.66	↔0.94	↔0.88	↔0.22	0.20	0.56	0.84	↔0.22	0.40	↔0.10	↔0.44	↔0.52
3	↔0.66	↔0.94	↔0.86	↔0.22	0.22	0.46	1.00	↔0.26	0.38	↔0.06	↔0.44	↔0.52
4	↔0.68	↔0.94	↔0.84	↔0.22	0.16	0.42	1.04	↔0.28	0.38	↔0.02	↔0.44	↔0.54
5	↔0.68	↔0.94	↔0.84	↔0.20	0.13	0.38	0.98	↔0.32	0.32	↔0.02	↔0.46	↔0.54
6	↔0.68	↔0.94	↔0.82	↔0.20	0.06	0.30	0.86	↔0.36	1.74	↔0.06	↔0.46	↔0.54
7	↔0.70	↔0.94	↔0.82	↔0.20	0.06	0.28	0.80	↔0.40	3.88	↔0.08	↔0.48	↔0.54
8	↔0.72	↔0.94	↔0.80	↔0.20	0.08	1.64	0.72	↔0.44	3.00	↔0.12	↔0.50	↔0.54
9	↔0.72	↔0.92	↔0.80	↔0.20	0.08	2.46	0.70	↔0.46	2.54	↔0.10	↔0.52	↔0.54
10	↔0.72	↔0.92	↔0.78	↔0.14	0.28	1.94	0.68	↔0.48	2.00	↔0.12	↔0.56	↔0.54
11	↔0.74	↔0.94	↔0.76	↔0.10	0.30	1.64	0.62	↔0.30	1.64	↔0.16	↔0.56	↔0.56
12	↔0.76	↔0.94	↔0.72	0.06	0.60	1.48	0.54	↔0.28	1.38	↔0.18	↔0.58	↔0.56
13	↔0.76	↔0.94	↔0.70	0.26	0.56	1.28	0.52	↔0.22	1.14	↔0.20	↔0.60	↔0.56
14	↔0.78	↔0.94	↔0.68	0.90	0.56	1.18	0.64	↔0.20	0.96	↔0.22	↔0.60	↔0.56
15	↔0.78	↔0.94	↔0.66	0.82	0.68	1.02	0.48	↔0.20	0.82	↔0.18	↔0.60	↔0.56
16	↔0.78	↔0.94	↔0.66	0.88	0.96	0.82	0.34	↔0.20	0.70	↔0.20	↔0.62	↔0.58
17	↔0.80	↔0.94	↔0.64	0.88	0.82	0.58	0.26	↔0.14	0.62	↔0.24	↔0.64	↔0.58
18	↔0.80	↔0.94	↔0.60	0.82	0.70	0.60	0.18	↔0.02	0.52	↔0.26	↔0.44	↔0.58
19	↔0.80	↔0.94	↔0.58	0.72	0.52	0.54	0.08	↔0.10	0.36	↔0.28	↔0.46	↔0.58
20	↔0.82	↔0.94	↔0.54	0.62	1.82	0.46	0.06	↔0.20	0.30	↔0.28	↔0.44	↔0.58
21	↔0.82	↔0.92	↔0.50	0.52	1.54	0.42	0.08	↔0.24	0.24	↔0.30	↔0.46	↔0.58
22	↔0.82	↔0.92	↔0.46	0.52	1.32	0.32	0.08	↔0.28	0.20	↔0.30	↔0.48	↔0.58
23	↔0.84	↔0.92	↔0.44	0.70	1.64	0.24	↔0.04	↔0.28	0.16	↔0.32	↔0.46	↔0.58
24	↔0.84	↔0.92	↔0.40	0.92	1.26	0.20	↔0.10	↔0.32	0.18	↔0.32	↔0.48	↔0.58
25	↔0.86	↔0.90	↔0.36	0.62	1.08	0.22	0.00	↔0.30	0.22	↔0.34	↔0.48	↔0.58
26	↔0.86	↔0.90	↔0.34	0.42	1.16	0.32	0.06	↔0.20	0.22	↔0.34	↔0.50	↔0.58
27	↔0.88	↔0.90	↔0.30	0.30	1.20	0.86	0.08	↔0.16	0.20	↔0.36	↔0.50	↔0.58
28	↔0.88	↔0.90	↔0.26	0.22	1.06	1.32	0.12	↔0.16	0.34	↔0.36	↔0.52	↔0.60
29	↔0.88	—	↔0.24	0.18	0.90	1.12	0.02	↔0.20	0.26	↔0.38	↔0.52	↔0.60
30	↔0.90	—	↔0.24	0.20	0.78	0.98	↔0.06	↔0.20	0.18	↔0.40	↔0.52	↔0.60
31	↔0.92	—	↔0.24	—	0.70	—	↔0.10	↔0.24	—	↔0.42	—	↔0.60
合計	↔24.18	↔26.02	↔18.64	8.44	22.11	24.66	12.38	↔7.82	25.08	↔6.58	15.18	17.50
平均	↔0.78	↔0.93	↔0.60	0.28	0.71	0.82	0.40	↔0.25	0.84	↔0.21	↔0.51	↔0.56
最低	↔0.92	↔0.94	↔0.88	↔0.22	0.06	0.20	0.10	↔0.48	↔0.20	↔0.42	↔0.64	↔0.60

河川名	鴨綠江
位置	平安北道
	江界郡
	高山面
	浦上洞
最低水位	月 日 2—20
	↔0.94
渴水位	↔0.94
低水位	↔0.74
平水位	↔0.24
平均水位	↔0.06
最高水位	月 日 9—7
	3.88
月 日 洪水位	ナシ
備考	

渭原昭和十四年水位年表 (單位米)

渭原

月＼日	一月	二月	三月	四月	五月	六月	七月	八月	九月	十月	十一月	十二月
1	↔0.42	↔0.56	↔0.42	↔0.28	0.10	0.40	0.80	↔0.16	↔0.24	0.06	↔0.48	↔0.68
2	↔0.40	↔0.56	↔0.42	↔0.28	0.08	0.32	0.76	↔0.22	↔0.12	0.04	↔0.48	↔0.68
3	↔0.38	↔0.56	↔0.40	↔0.28	0.13	0.28	1.05	↔0.24	0.16	0.02	↔0.50	↔0.68
4	↔0.38	↔0.54	↔0.40	↔0.26	0.10	0.24	1.02	↔0.26	0.12	0.10	↔0.50	↔0.69
5	↔0.34	↔0.54	↔0.40	↔0.26	0.10	0.22	0.90	↔0.30	0.12	↔0.04	↔0.52	↔0.69
6	↔0.38	↔0.54	↔0.40	↔0.24	0.04	0.22	0.88	↔0.36	0.32	↔0.08	↔0.52	↔0.69
7	↔0.38	↔0.52	↔0.38	↔0.24	0.00	0.22	1.40	↔0.38	2.66	↔0.08	↔0.54	↔0.69
8	↔0.40	↔0.52	↔0.38	↔0.24	0.00	0.90	1.38	↔0.40	2.44	↔0.10	↔0.54	↔0.69
9	↔0.40	↔0.50	↔0.38	↔0.22	0.01	1.70	1.04	↔0.42	1.96	↔0.12	↔0.54	↔0.69
10	↔0.46	↔0.50	↔0.38	↔0.20	0.03	1.48	0.84	↔0.28	1.70	↔0.16	↔0.56	↔0.69
11	↔0.40	↔0.50	↔0.36	↔0.10	0.03	1.20	0.68	↔0.26	1.30	↔0.18	↔0.56	↔0.71
12	↔0.40	↔0.48	↔0.36	↔0.02	0.06	1.14	0.58	↔0.26	1.08	↔0.20	↔0.58	↔0.71
13	↔0.40	↔0.48	↔0.34	0.12	0.32	1.08	0.58	↔0.24	0.80	↔0.20	↔0.56	↔0.71
14	↔0.40	↔0.48	↔0.34	0.76	0.32	1.00	0.56	↔0.23	0.72	↔0.23	↔0.58	↔0.72
15	↔0.40	↔0.48	↔0.34	0.78	0.38	0.84	0.50	↔0.26	0.60	↔0.22	↔0.60	↔0.78
16	↔0.40	↔0.48	↔0.34	0.78	0.68	0.70	0.30	↔0.26	0.58	↔0.23	↔0.60	↔0.72
17	↔0.44	↔0.48	↔0.32	0.81	0.60	0.68	0.22	↔0.20	0.44	↔0.24	↔0.62	↔0.73
18	↔0.46	↔0.48	↔0.32	0.72	0.50	0.54	0.12	↔0.14	0.34	↔0.26	↔0.62	↔0.73
19	↔0.46	↔0.48	↔0.32	0.64	0.44	0.42	0.08	↔0.14	0.22	↔0.28	↔0.62	↔0.74
20	↔0.40	↔0.48	↔0.30	0.52	1.52	0.34	0.00	↔0.18	0.18	↔0.30	↔0.64	↔0.74
21	↔0.46	↔0.48	↔0.30	0.52	1.68	0.30	0.00	↔0.26	0.12	↔0.32	↔0.64	↔0.74
22	↔0.52	↔0.45	↔0.30	0.52	1.36	0.22	0.00	↔0.30	0.10	↔0.32	↔0.64	↔0.75
23	↔0.50	↔0.44	↔0.30	0.63	1.08	0.17	↔0.06	↔0.34	0.08	↔0.34	↔0.66	↔0.75
24	↔0.50	↔0.43	↔0.30	0.72	0.78	0.12	↔0.08	↔0.36	0.06	↔0.36	↔0.66	↔0.74
25	↔0.52	↔0.43	↔0.30	0.56	0.74	0.10	↔0.06	↔0.30	0.10	↔0.38	↔0.67	↔0.74
26	↔0.52	↔0.42	↔0.26	0.40	0.74	0.28	↔0.02	↔0.26	0.10	↔0.40	↔0.68	↔0.75
27	↔0.52	↔0.42	↔0.26	0.28	0.86	0.86	0.00	↔0.24	0.08	↔0.42	↔0.68	↔0.76
28	↔0.54	↔0.42	↔0.26	0.20	0.74	1.20	0.00	↔0.26	0.14	↔0.42	↔0.68	↔0.76
29	↔0.54	—	↔0.26	0.14	0.62	1.00	↔0.06	↔0.26	0.12	↔0.46	↔0.68	↔0.76
30	↔0.54	—	↔0.26	0.12	0.54	0.88	↔0.08	↔0.28	0.10	↔0.46	↔0.68	↔0.76
31	↔0.54	—	↔0.26	—	0.54	—	↔0.14	↔0.26	—	↔0.48	—	↔0.76
合計	↔13.80	↔13.65	↔10.38	6.61	15.12	19.05	13.19	↔8.31	16.48	↔7.06	↔17.83	↔22.38
平均	↔0.45	↔0.49	↔0.33	0.22	0.49	0.63	0.43	↔0.27	0.55	↔0.23	↔0.59	↔0.72
最低	↔0.54	↔0.56	↔0.42	↔0.28	0.00	0.10	↔0.14	↔0.42	↔0.24	↔0.48	↔0.68	↔0.76

河川名	鴨綠江
位置	平安北道
	渭原郡
	渭原面
	南坡洞
最低水位	月 日 12—12
	↔0.76
渴水位	↔0.74
低水位	↔0.54
平水位	↔0.26
平均水位	↔0.06
最高水位	月 日 6—7
	2.66
月 日 洪水位	ナシ
備考	

昌城昭和十四年水位年表 (單位米)

昌城

日＼月	一月	二月	三月	四月	五月	六月	七月	八月	九月	十月	十一月	十二月
1	(−)1.70	(−)1.50	(−)1.60	(−)0.85	0.00	0.60	1.60	0.30	0.35	0.40	(−)0.78	0.90
2	(−)1.70	(−)1.55	(−)1.60	(−)0.75	(−)0.10	0.60	1.50	0.40	0.35	0.30	(−)0.79	1.00
3	(−)1.75	(−)1.55	(−)1.60	(−)0.75	0.00	0.50	1.50	0.45	1.40	0.20	(−)0.80	1.10
4	(−)1.75	(−)1.60	(−)1.60	(−)0.75	0.00	0.30	1.70	0.55	1.50	0.15	(−)0.82	1.00
5	(−)1.70	(−)1.60	(−)1.50	(−)0.75	0.00	0.30	2.05	0.60	2.10	0.10	(−)0.83	1.00
6	(−)1.70	(−)1.60	(−)1.50	(−)0.75	0.00	0.20	4.20	0.65	2.20	0.00	(−)0.84	0.90
7	(−)1.70	(−)1.65	(−)1.50	(−)0.80	(−)0.05	0.20	4.60	0.70	5.30	(−)0.10	(−)0.84	0.80
8	(−)1.70	(−)1.65	(−)1.40	(−)0.80	(−)0.05	0.20	3.70	0.75	7.90	(−)0.15	(−)0.84	0.75
9	(−)1.70	(−)1.70	(−)1.30	(−)0.80	(−)0.10	2.20	2.60	0.75	6.00	(−)0.25	(−)0.82	1.00
10	(−)1.70	(−)1.70	(−)1.20	(−)0.80	(−)0.10	3.00	2.20	0.75	4.50	(−)0.30	(−)0.82	0.90
11	(−)1.60	(−)1.75	(−)1.20	(−)0.70	0.20	2.50	2.00	0.70	3.20	(−)0.35	(−)0.75	0.80
12	(−)1.60	(−)1.75	(−)1.20	(−)0.75	0.20	2.50	1.70	0.65	2.50	(−)0.38	(−)0.72	0.70
13	(−)1.60	(−)1.80	(−)1.20	(−)0.70	0.20	2.80	1.50	0.65	2.10	(−)0.40	(−)0.74	0.70
14	(−)1.70	(−)1.80	(−)1.20	0.40	0.40	2.30	1.10	0.65	1.80	(−)0.43	(−)0.80	0.60
15	(−)1.70	(−)1.85	(−)1.10	1.10	0.50	2.00	1.00	0.65	1.80	(−)0.45	(−)0.84	0.50
16	(−)1.70	(−)1.90	(−)1.10	1.40	0.80	1.70	0.90	0.60	1.75	(−)0.45	(−)0.88	0.45
17	(−)1.70	(−)1.90	(−)1.10	1.30	0.80	1.30	0.70	0.60	1.50	(−)0.50	(−)0.92	0.40
18	(−)1.70	(−)2.00	(−)1.10	1.25	0.70	1.20	0.40	0.60	1.25	(−)0.52	(−)0.94	0.35
19	(−)1.70	(−)1.90	(−)1.10	1.00	0.70	0.90	0.20	0.60	1.00	(−)0.55	(−)0.92	0.30
20	(−)1.70	(−)1.90	(−)1.10	0.80	1.80	0.70	0.10	0.65	0.90	(−)0.57	(−)0.90	0.27
21	(−)1.70	(−)2.00	(−)1.10	0.70	2.00	0.60	0.00	0.75	0.85	(−)0.59	(−)0.88	0.23
22	(−)1.70	(−)2.00	(−)1.10	0.70	2.20	0.50	(−)0.10	0.80	0.85	(−)0.60	(−)0.83	0.20
23	(−)1.60	(−)1.90	(−)1.15	0.80	1.70	0.20	(−)0.20	0.70	0.75	(−)0.62	(−)0.80	0.18
24	(−)1.60	(−)1.70	(−)1.15	0.80	1.50	0.10	(−)0.35	0.60	0.65	(−)0.65	(−)0.74	0.15
25	(−)1.60	(−)1.70	(−)1.15	0.90	1.30	0.10	(−)0.35	0.55	0.50	(−)0.68	(−)0.73	0.15
26	(−)1.70	(−)1.70	(−)1.15	0.60	1.20	0.20	(−)0.20	0.50	0.50	(−)0.69	(−)0.72	0.12
27	(−)1.70	(−)1.60	(−)1.15	0.30	1.20	1.50	(−)0.10	0.50	0.50	(−)0.70	(−)0.60	0.10
28	(−)1.60	(−)1.60	(−)1.15	0.20	1.00	2.50	0.00	0.45	0.50	(−)0.72	(−)0.40	0.00
29	(−)1.60	—	(−)1.10	0.10	0.90	2.20	(−)0.10	0.45	0.45	(−)0.72	0.70	(−)0.05
30	(−)1.50	—	(−)1.10	0.10	0.80	2.00	(−)0.10	0.40	0.40	(−)0.75	1.00	(−)0.10
31	(−)1.50	—	(−)1.00	—	0.60	—	0.00	0.35	—	(−)0.75	—	(−)0.15
合計	(−)51.60	(−)48.85	(−)38.40	2.50	20.30	35.90	33.75	18.30	55.35	(−)11.72	(−)20.59	15.25
平均	(−)1.60	(−)1.74	(−)1.24	0.08	0.65	1.20	1.09	0.59	1.84	(−)0.38	(−)0.69	0.49
最低	(−)1.75	(−)2.00	(−)1.60	(−)0.85	(−)0.10	0.10	(−)0.35	0.30	0.35	(−)0.75	(−)0.94	(−)0.15

河川名	鴨綠江
位置	平安北道 昌城郡 昌城面 甲巖洞
最低水位	月日 2—22 (−)2.00
渇水位	(−)1.80
低水位	(−)1.50
平水位	0.00
平均水位	0.03
最高水位	月日 9—8 8.15
月日 9—8 洪水位	8.15
備考	

九龍浦昭和十四年水位年表 (單位米)

九龍浦

日＼月	一月	二月	三月	四月	五月	六月	七月	八月	九月	十月	十一月	十二月
1	…	…	…	1.85	2.61	3.12	4.00	2.43	2.98	2.95	1.86	1.76
2	…	…	…	1.86	2.58	2.96	3.82	2.21	4.87	2.90	1.84	…
3	…	…	…	1.86	2.65	2.41	3.79	2.13	5.05	2.83	1.84	…
4	…	…	…	1.90	2.55	2.65	3.98	2.06	4.84	2.75	1.83	…
5	…	…	…	1.90	2.52	2.70	4.13	2.00	5.04	2.70	1.83	…
6	…	…	…	1.90	2.43	2.68	5.27	1.91	5.33	2.62	1.83	…
7	…	…	…	1.86	2.34	2.72	5.95	1.87	6.14	2.57	1.83	…
8	…	…	…	1.87	2.35	2.74	5.73	1.87	7.14	2.50	1.82	…
9	…	…	…	1.86	2.37	3.57	5.18	1.86	6.77	2.40	1.82	…
10	…	…	…	1.85	2.38	5.00	4.80	18.5	6.18	2.42	1.82	…
11	…	…	…	2.00	2.40	4.81	4.22	1.85	5.32	2.41	1.82	…
12	…	…	…	2.15	2.47	4.48	4.10	1.84	5.07	2.40	1.81	…
13	…	…	…	2.30	2.69	4.74	3.72	1.82	4.84	2.40	1.81	…
14	…	…	…	2.65	2.86	4.56	3.70	1.96	4.61	2.36	1.81	…
15	…	…	…	3.52	2.90	4.38	3.67	2.00	4.45	2.33	1.81	…
16	…	…	…	3.63	2.96	4.22	3.44	1.98	4.36	2.24	1.80	…
17	…	…	…	3.66	2.35	3.86	3.30	2.00	4.14	2.20	1.80	…
18	…	…	…	3.66	2.36	3.83	3.28	2.00	4.00	2.15	1.80	…
19	…	…	…	3.52	2.36	3.82	2.91	2.03	3.80	2.13	1.79	…
20	…	…	…	3.38	3.23	3.83	2.56	2.05	3.70	2.12	1.77	…
21	…	…	…	3.36	4.00	3.50	2.55	2.06	3.60	2.10	1.77	…
22	…	…	…	3.20	4.54	3.48	2.55	2.27	3.35	2.08	1.77	…
23	…	…	…	3.27	4.13	3.50	2.52	2.30	3.50	2.06	1.77	…
24	…	…	…	3.36	3.86	4.21	2.51	2.33	3.42	2.05	1.77	…
25	…	…	…	3.43	3.63	4.20	2.40	2.36	3.35	2.04	1.77	…
26	…	—	…	3.21	3.65	4.30	2.53	2.67	3.30	2.00	1.77	…
27	…	…	…	3.14	3.62	4.41	2.57	2.60	3.22	1.98	1.77	…
28	…	…	…	2.89	3.66	4.59	2.59	2.30	3.16	1.96	1.76	…
29	…	—	…	2.76	3.50	4.32	2.60	2.25	3.10	1.93	1.76	…
30	…	—	…	2.62	3.32	4.20	2.53	2.32	3.00	1.89	1.76	…
31	…	—	…	—	3.20	—	2.53	2.54	—	1.86	—	…
合計	…	…	…	80.42	92.47	113.79	109.43	65.72	131.63	71.33	54.01	1.76
平均	…	…	…	2.68	2.98	3.79	3.53	2.12	4.39	2.30	1.80	1.76
最低	…	…	…	1.85	2.34	2.41	2.40	1.82	2.98	1.86	1.76	1.76

河川名	鴨綠江
位置	平安北道 義州郡 州内面 元化洞
最低水位	月日 11—30 1.76
渇水位	1.77
低水位	2.00
平水位	2.59
平均水位	2.93
最高水位	月日 9—8 7.20
月日 9—8 洪水位	7.20
備考	

アジア歴史資料センター
Japan Center for Asian Historical Records
http://www.jacar.go.jp/

新義州昭和十四年水位年表（單位米）

新義州

日	一月 高	一月 低	二月 高	二月 低	三月 高	三月 低	四月 高	四月 低	五月 高	五月 低	六月 高	六月 低
1	1.20	0.32	1.30	0.28	1.63	0.40	2.10	0.38	2.90	0.25	3.70	1.30
2	0.78	0.36	1.31	0.26	1.66	0.42	2.16	0.36	3.05	0.28	3.85	1.50
3	1.27	0.38	1.36	0.32	1.68	0.45	2.30	0.40	3.50	0.27	3.90	1.65
4	1.30	0.46	1.34	0.36	1.80	0.49	3.00	0.42	3.70	0.26	3.95	1.67
5	1.47	0.52	1.38	0.42	2.10	0.50	3.60	1.00	3.75	0.25	3.90	1.60
6	1.52	0.62	1.42	0.46	2.90	0.53	3.70	1.10	3.80	0.26	3.60	1.20
7	1.50	0.64	1.45	0.48	3.00	0.54	3.65	1.12	3.70	0.27	3.10	1.00
8	1.58	0.72	1.42	0.45	3.35	0.57	3.55	1.00	3.30	0.24	3.25	0.97
9	1.62	0.68	1.36	0.43	3.60	0.58	3.20	0.90	3.25	0.23	3.20	0.92
10	1.48	0.52	1.32	0.38	3.25	0.56	3.10	0.85	3.00	0.22	4.30	2.20
11	1.33	0.48	1.44	0.40	3.20	0.52	2.65	0.72	2.90	0.23	4.10	1.80
12	1.40	0.54	1.42	0.46	3.05	0.49	2.60	0.65	2.60	0.24	4.05	1.75
13	1.52	0.63	1.37	0.44	2.25	0.44	2.45	0.52	2.40	0.28	3.35	1.25
14	1.47	0.53	1.30	0.40	2.20	0.40	2.00	0.40	2.25	0.30	3.27	1.32
15	1.50	0.56	1.35	0.37	2.00	0.38	2.80	0.41	2.00	0.33	3.50	1.30
16	1.62	0.60	1.33	0.30	1.80	0.31	1.50	0.42	2.60	0.37	3.60	1.10
17	1.60	0.63	1.20	0.24	1.73	0.28	1.53	0.37	2.65	0.36	3.75	1.00
18	1.53	0.54	1.40	0.35	1.70	0.30	2.35	0.42	3.60	0.85	3.85	0.95
19	1.40	0.47	1.70	0.40	1.75	0.32	2.80	0.33	3.70	0.98	4.00	0.80
20	1.38	0.44	1.78	0.47	2.50	0.39	3.70	0.57	3.75	1.10	4.20	0.78
21	1.34	0.42	1.75	0.42	2.65	0.41	3.75	0.59	3.85	1.40	4.25	0.73
22	1.48	0.52	1.80	0.45	2.70	0.43	3.65	0.52	4.40	1.70	4.00	0.70
23	1.43	0.48	1.79	0.44	3.10	0.46	3.21	0.45	4.30	1.65	3.90	0.81
24	1.35	0.46	1.75	0.42	3.20	0.51	3.80	0.42	3.82	1.56	3.70	0.75
25	1.32	0.39	1.72	0.40	3.00	0.57	3.50	0.40	3.25	1.30	3.10	0.70
26	1.28	0.37	1.74	0.41	2.80	0.50	3.52	0.37	2.85	1.10	2.90	0.65
27	1.25	0.34	1.65	0.38	2.40	0.42	3.25	0.36	2.56	0.95	2.85	0.60
28	1.30	0.29	1.60	0.35	2.70	0.34	3.15	0.34	2.32	0.82	2.92	2.10
29	1.22	0.28	—	—	2.75	0.31	3.00	0.30	2.25	0.78	3.05	2.05
30	1.24	0.26	—	—	2.80	0.35	3.18	0.28	3.20	0.65	3.85	2.10
31	1.23	0.27	—	—	3.00	0.40	—	—	3.60	1.21	—	—
合計	42.91	14.72	41.75	10.94	78.25	13.57	88.65	16.37	98.80	20.69	108.94	37.25
平均	1.38	0.47	1.49	0.39	2.52	0.44	2.95	0.55	3.19	0.67	3.63	1.24
最	1.62	0.26	1.80	0.26	3.60	0.28	3.80	0.28	4.40	0.22	4.30	0.60

日	七月 高	七月 低	八月 高	八月 低	九月 高	九月 低	十月 高	十月 低	十一月 高	十一月 低	十二月 高	十二月 低
1	3.70	2.00	3.60	0.51	4.35	1.91	3.25	0.85	2.55	0.38	1.85	0.50
2	3.90	2.10	3.26	0.52	4.50	3.40	3.00	0.80	2.45	0.55	1.70	0.45
3	3.95	2.00	3.55	0.55	4.40	3.35	2.70	0.75	2.30	0.65	1.65	0.40
4	4.10	1.86	3.50	0.58	4.00	2.85	1.80	0.70	2.20	0.70	1.56	0.50
5	4.40	1.90	3.40	0.50	3.50	2.75	2.60	0.71	2.10	0.50	1.45	0.45
6	4.55	3.45	3.35	0.48	3.90	2.80	2.51	0.60	2.00	0.55	1.40	0.35
7	4.45	3.75	3.15	0.35	4.40	3.30	2.50	0.65	1.80	0.40	1.70	0.40
8	4.30	3.45	3.00	0.40	4.55	2.42	2.55	0.61	1.50	0.70	1.30	0.50
9	4.15	3.00	2.30	0.43	4.00	3.30	2.90	0.80	1.40	0.75	2.30	0.85
10	4.00	2.50	2.15	0.38	3.55	3.00	3.20	0.75	2.00	0.70	2.20	0.75
11	3.95	2.10	1.85	0.30	4.10	2.90	3.40	0.73	2.60	0.71	1.85	0.70
12	3.83	2.15	2.10	0.35	4.00	2.82	3.60	1.05	2.60	0.70	1.60	0.50
13	3.85	1.60	2.50	0.40	4.35	2.80	3.55	1.10	2.50	0.50	2.35	0.53
14	3.45	1.50	3.70	0.55	4.30	2.50	3.25	1.00	2.60	0.80	2.25	0.40
15	3.80	1.40	4.00	0.85	4.20	2.00	3.20	0.95	2.58	0.73	2.00	0.65
16	3.90	1.30	4.15	0.90	4.15	2.05	3.10	0.90	2.20	0.70	1.80	0.70
17	4.20	1.20	4.15	0.80	4.35	2.13	3.00	0.85	2.10	0.60	1.75	0.75
18	4.15	1.15	4.00	0.50	4.28	1.70	2.50	0.82	2.00	0.55	1.70	0.70
19	4.30	1.05	3.80	0.76	4.00	1.50	1.70	0.50	1.90	0.50	1.60	0.60
20	4.15	1.00	3.95	0.60	3.05	1.60	1.00	0.45	1.80	0.53	1.30	0.55
21	3.80	0.75	3.90	0.75	2.35	1.50	1.29	0.51	1.70	0.30	1.00	0.50
22	3.75	0.64	3.60	0.40	1.95	1.20	2.00	0.55	1.90	0.30	1.10	0.80
23	3.65	0.60	3.00	0.43	2.40	1.20	2.30	0.60	2.00	0.45	1.20	0.75
24	3.10	0.50	2.80	0.50	2.45	1.00	2.40	0.50	2.10	0.60	1.25	0.65
25	3.00	0.45	2.50	0.52	3.10	1.05	2.50	0.60	1.85	0.50	1.35	0.70
26	3.10	0.43	2.90	0.90	3.20	1.00	2.75	0.70	1.70	0.45	1.80	0.75
27	3.00	0.40	3.10	1.00	3.35	1.05	2.70	0.75	2.00	0.60	1.85	0.73
28	3.15	0.42	3.50	1.20	3.40	0.95	3.00	0.65	2.50	0.75	1.90	0.91
29	3.20	0.45	3.60	1.30	3.35	0.90	3.15	0.70	2.00	0.80	1.95	1.00
30	3.60	0.48	3.61	1.40	3.30	0.91	3.00	0.60	1.80	0.55	1.85	1.05
31	4.00	0.50	4.25	1.52	—	—	2.50	0.40	—	—	1.80	0.90
合計	118.43	46.08	102.12	20.63	110.76	61.84	82.90	22.13	62.73	17.50	52.26	19.97
平均	3.82	1.49	3.29	0.97	4.69	2.09	2.67	0.71	2.09	0.58	1.69	0.64
最	4.55	0.40	4.15	0.30	4.55	0.90	3.60	0.40	2.60	0.30	2.35	0.35

新義州

項目		値
河川名		鴨綠江
位置		平安北道 新義州府 濱町
最低水位	月日	5—10
	水位	0.22
平均	低	0.83
	高	2.71
小潮時平均	低	0.66
	高	2.03
大潮時平均	低	1.05
	高	3.28
最高水位	月日	9—8
	水位	4.55
月日 一 洪水位		ナシ
備考		

江界昭和十四年水位年表 (單位米)

江界

月＼日	一月	二月	三月	四月	五月	六月	七月	八月	九月	十月	十一月	十二月
1	↔0.94	↔0.98	↔1.02	↔0.60	0.08	0.18	0.80	↔0.30	↔0.40	↔0.20	↔0.80	↔0.80
2	↔0.94	↔0.98	↔1.02	↔0.58	0.08	0.06	0.84	↔0.60	↔0.40	↔0.20	↔0.80	↔0.80
3	↔0.94	↔0.98	↔1.00	↔0.54	0.02	0.02	0.74	↔0.30	↔0.36	↔0.20	↔0.82	↔0.80
4	↔0.94	↔0.98	↔1.00	↔0.50	↔0.06	↔0.02	0.72	↔0.30	↔0.28	↔0.24	↔0.82	↔0.80
5	↔0.94	↔0.98	↔0.98	↔0.48	↔0.06	↔0.02	0.64	↔0.34	↔0.20	↔0.28	↔0.84	↔0.80
6	↔0.94	↔0.98	↔0.98	↔0.48	↔0.06	↔0.06	1.00	↔0.36	↔0.10	↔0.30	↔0.86	↔0.80
7	↔0.94	↔0.98	↔0.94	↔0.46	↔0.06	0.10	1.60	↔0.36	0.70	↔0.34	↔0.86	↔0.80
8	↔0.94	↔0.98	↔0.94	↔0.46	↔0.04	0.60	1.40	↔0.38	1.40	↔0.36	↔0.86	↔0.80
9	↔0.96	↔0.98	↔0.94	↔0.30	↔0.02	0.68	1.20	↔0.40	1.00	↔0.38	↔0.82	↔0.82
10	↔0.96	↔0.98	↔0.94	↔0.20	↔0.02	0.72	0.90	↔0.40	0.80	↔0.38	↔0.76	↔0.82
11	↔0.96	↔0.98	↔0.92	↔0.02	↔0.02	0.74	0.70	↔0.40	0.80	↔0.40	↔0.74	↔0.82
12	↔0.96	↔0.98	↔0.92	0.00	↔0.04	0.80	0.46	↔0.40	0.78	↔0.44	↔0.70	↔0.82
13	↔0.96	↔0.98	↔0.90	0.40	↔0.06	0.82	0.42	↔0.40	0.76	↔0.44	↔0.68	↔0.84
14	↔0.96	↔1.00	↔0.84	0.50	0.04	0.78	0.40	↔0.40	0.74	↔0.44	↔0.66	↔0.84
15	↔0.96	↔1.00	↔0.84	0.52	0.12	0.08	0.20	↔0.40	0.66	↔0.46	↔0.62	↔0.84
16	↔0.96	↔1.00	↔0.80	0.50	0.22	1.02	0.10	↔0.40	0.62	↔0.48	↔0.60	↔0.84
17	↔0.96	↔1.00	↔0.78	0.50	0.24	0.80	0.04	↔0.40	0.50	↔0.48	↔0.62	↔0.86
18	↔0.96	↔1.00	↔0.78	0.44	0.22	0.62	0.02	↔0.40	0.34	↔0.50	↔0.64	↔0.86
19	↔0.96	↔1.00	↔0.78	0.36	0.28	0.48	↔0.04	↔0.40	0.30	↔0.54	↔0.62	↔0.86
20	↔0.96	↔1.00	↔0.78	0.32	0.34	0.24	↔0.06	↔0.42	0.24	↔0.56	↔0.68	↔0.88
21	↔0.96	↔1.00	↔0.76	0.38	0.36	0.10	↔0.12	↔0.42	0.18	↔0.60	↔0.70	↔0.88
22	↔0.98	↔1.00	↔0.76	0.40	0.36	0.06	↔0.18	↔0.42	0.18	↔0.64	↔0.70	↔0.88
23	↔0.98	↔1.02	↔0.76	0.36	0.34	↔0.02	↔0.18	↔0.42	0.10	↔0.66	↔0.72	↔0.88
24	↔0.98	↔1.02	↔0.76	0.30	0.38	↔0.02	↔0.20	↔0.42	0.08	↔0.66	↔0.74	↔0.90
25	↔0.98	↔1.02	↔0.74	0.24	0.38	0.34	↔0.24	↔0.40	0.00	↔0.66	↔0.74	↔0.90
26	↔0.98	↔1.02	↔0.70	0.24	0.40	0.84	↔0.18	↔0.40	↔0.18	↔0.68	↔0.76	↔0.90
27	↔0.98	↔1.02	↔0.70	0.20	0.34	1.00	↔0.20	↔0.40	↔0.20	↔0.70	↔0.78	↔0.90
28	↔0.98	↔1.02	↔0.66	0.18	0.34	0.92	↔0.20	↔0.40	↔0.20	↔0.74	↔0.78	↔0.90
29	↔0.98	—	↔0.64	0.10	0.30	0.80	↔0.22	↔0.40	↔0.20	↔0.76	↔0.78	↔0.90
30	↔0.98	—	↔0.62	0.06	0.26	0.78	↔0.22	↔0.40	↔0.20	↔0.78	↔0.80	↔0.92
31	↔0.98	—	↔0.60	—	0.20	—	↔0.26	↔0.40	—	↔0.80	—	↔0.92
合計	↔29.80	↔27.86	↔25.80	1.38	4.86	13.44	9.88	↔11.84	7.46	↔15.30	↔22.30	↔26.38
平均	↔0.96	↔0.99	↔0.83	0.05	0.16	0.45	0.32	↔0.39	0.25	↔0.49	↔0.74	↔0.85
最低	↔0.98	↔1.02	↔1.02	↔0.60	↔0.06	↔0.06	↔0.26	↔0.42	↔0.40	↔0.80	↔0.86	↔0.92

河川名	鴨綠江
位置	平安北道江界郡江界邑西部洞
最低水位	月日 3—2 ↔1.02
渇水位	↔1.00
低水位	↔0.94
平水位	↔0.42
平均水位	↔0.34
最高水位	月日 7—7 1.60
洪水位	月日 —— ナシ
備考	

北院昭和十四年水位年表 (單位米)

北院

月＼日	一月	二月	三月	四月	五月	六月	七月	八月	九月	十月	十一月	十二月
1	…	0.50	…	…	1.50	0.75	1.00	0.75	0.78	0.74	0.66	0.65
2	…	0.50	…	…	1.50	0.75	0.95	0.73	0.78	0.73	0.66	0.65
3	…	0.50	…	…	1.50	0.80	0.95	—	0.77	0.72	0.66	0.65
4	…	0.50	…	…	1.50	0.80	0.90	0.70	0.77	0.72	0.66	0.65
5	…	0.50	…	…	1.50	0.70	0.90	0.70	0.77	0.70	0.66	0.65
6	…	0.50	…	…	1.40	0.70	0.90	0.69	0.77	0.69	0.66	0.65
7	…	0.50	…	…	1.40	0.80	0.87	0.69	0.79	0.69	0.66	0.65
8	…	0.50	…	…	1.40	0.90	0.86	0.74	0.79	0.69	0.66	0.65
9	…	0.50	…	…	1.50	1.00	0.87	0.91	0.80	0.69	0.68	0.65
10	…	0.50	…	…	1.30	1.20	0.87	0.88	0.82	0.70	0.68	0.65
11	…	0.50	…	…	1.30	1.00	0.85	0.88	0.81	0.70	0.69	0.65
12	…	0.50	…	…	1.40	1.10	0.84	0.89	0.81	0.69	0.69	0.65
13	…	0.50	…	…	1.40	1.00	0.83	0.88	0.80	0.69	0.68	0.65
14	…	0.50	…	…	1.40	1.00	0.82	0.87	0.80	0.69	0.67	0.65
15	…	0.50	…	…	1.55	0.95	0.79	0.89	0.79	0.69	0.67	0.65
16	…	0.50	…	…	1.55	0.90	0.76	0.85	0.79	0.68	0.67	0.65
17	…	0.50	…	…	1.60	0.85	0.75	0.84	0.79	0.68	0.66	0.65
18	…	0.50	…	…	1.60	0.80	0.72	0.83	0.79	0.67	0.66	0.65
19	…	0.50	…	…	1.60	0.80	0.69	0.82	0.78	0.67	0.66	0.65
20	…	0.50	…	…	1.55	0.75	0.68	0.81	0.78	0.67	0.66	0.65
21	…	0.50	…	…	1.55	0.75	0.68	0.81	0.78	0.66	0.65	0.65
22	…	0.50	…	…	1.55	0.75	0.65	0.81	0.78	0.66	0.65	0.65
23	…	0.50	…	…	2.80	0.70	0.65	0.81	0.77	0.66	0.65	0.65
24	…	0.50	…	…	2.90	0.70	0.71	0.80	0.77	0.66	0.65	0.65
25	…	0.50	…	…	2.50	0.83	0.80	0.80	0.76	0.66	0.65	0.65
26	…	0.50	…	…	2.90	1.32	0.90	0.79	0.76	0.66	0.65	0.65
27	…	0.50	…	…	2.80	1.34	0.90	0.79	0.76	0.66	0.65	0.65
28	…	0.50	…	…	2.80	1.24	0.91	0.76	0.75	0.66	0.65	0.65
29	…	—	…	…	2.70	1.10	0.86	0.79	0.75	0.66	0.65	0.65
30	…	—	…	—	1.95	1.05	0.84	0.78	0.75	0.66	0.65	0.65
31	…	—	…	…	0.97	—	0.80	0.78	—	0.66	—	0.65
合計	…	14.00	…	…	55.27	27.33	25.50	24.10	23.41	21.16	19.85	20.15
平均	…	0.50	…	…	1.78	0.91	0.82	0.78	0.78	0.68	0.66	0.65
最低	…	0.50	…	…	0.97	0.70	0.65	0.69	0.75	0.66	0.65	0.65

河川名	清川江
位置	平安南道价川郡北面院里
最低水位	月日 —— …
渇水位	…
低水位	…
平水位	…
平均水位	…
最高水位	月日 —— …
洪水位	月日 —— ナシ
備考	

北松里昭和十四年水位年表 (單位米)

北松里

月＼日	一月	二月	三月	四月	五月	六月	七月	八月	九月	十月	十一月	十二月
1	1.54	1.63	1.68	1.66	1.60	1.55	2.13	1.45	1.58	1.56	1.37	1.62
2	1.56	1.62	1.70	1.71	1.58	1.53	1.97	1.43	1.58	1.65	1.36	1.58
3	1.56	1.63	1.69	1.70	1.55	1.53	1.90	1.40	1.54	1.53	1.36	1.52
4	1.59	1.63	1.70	1.69	1.54	1.64	1.86	1.38	1.64	1.50	1.36	1.52
5	1.58	1.63	1.71	1.65	1.52	1.62	1.84	1.35	1.75	1.49	1.35	1.52
6	1.58	1.63	1.68	1.60	1.50	1.60	2.18	1.36	1.80	1.50	1.34	1.55
7	1.58	1.62	1.62	1.56	1.48	1.58	4.71	1.35	2.46	1.51	1.34	1.52
8	1.58	1.62	1.53	1.53	1.50	1.63	3.66	1.39	4.67	1.51	1.36	1.52
9	1.59	1.62	1.47	1.53	1.49	1.99	2.96	1.47	3.50	1.48	1.37	1.47
10	1.59	1.63	1.42	1.55	1.48	1.92	2.49	1.51	2.96	1.46	1.38	1.25
11	1.58	1.63	1.42	1.66	1.49	1.89	2.49	1.45	2.62	1.46	1.38	1.28
12	1.60	1.63	1.44	1.72	1.48	1.87	2.38	1.44	3.00	1.45	1.38	1.53
13	1.60	1.63	1.45	2.36	1.47	2.06	2.19	1.42	2.76	1.43	1.38	1.50
14	1.61	1.64	1.45	2.50	1.49	2.01	2.05	1.40	2.45	1.42	1.37	1.48
15	1.60	1.64	1.42	2.34	1.51	1.99	1.95	1.42	2.38	1.42	1.37	1.46
16	1.61	1.63	1.43	2.24	1.66	1.76	1.89	1.44	2.32	1.42	1.37	1.45
17	1.61	1.65	1.41	2.17	1.65	1.72	1.82	1.41	2.17	1.40	1.36	1.49
18	1.62	1.66	1.40	2.09	1.64	1.69	1.76	1.38	2.08	1.39	1.36	1.45
19	1.62	1.67	1.38	1.98	1.60	1.64	1.72	1.37	1.94	1.40	1.35	1.42
20	1.62	1.67	1.37	1.91	1.61	1.60	1.68	1.36	1.92	1.40	1.35	1.47
21	1.63	1.67	1.36	1.89	1.63	1.57	1.64	1.35	1.88	1.40	1.35	1.45
22	1.62	1.68	1.42	1.92	1.61	1.57	1.62	1.34	1.85	1.39	1.40	1.52
23	1.61	1.67	1.56	1.93	1.60	1.55	1.58	1.34	1.80	1.40	1.40	1.52
24	1.61	1.68	1.55	1.88	1.58	1.52	1.55	1.32	1.77	1.38	1.39	1.51
25	1.62	1.68	1.51	1.80	1.62	1.59	1.60	1.40	1.73	1.38	1.40	1.48
26	1.63	1.70	1.48	1.75	1.68	2.20	1.79	1.39	1.70	1.37	1.41	1.47
27	1.63	1.71	1.47	1.71	1.66	2.60	1.75	1.38	1.68	1.37	1.42	1.46
28	1.62	1.70	1.49	1.70	1.67	2.45	1.63	1.36	1.66	1.37	1.40	1.46
29	1.63	—	1.56	1.65	1.63	2.36	1.56	1.34	1.65	1.37	1.41	1.47
30	1.63	—	1.67	1.63	1.61	2.20	1.52	1.38	1.59	1.37	1.42	1.48
31	1.63	—	1.66	—	1.58	—	1.48	1.46	—	1.37	—	1.52
合計	49.68	46.20	47.10	55.01	48.71	54.43	63.35	43.24	64.42	44.45	41.26	45.94
平均	1.60	1.65	1.52	1.83	1.57	1.81	2.04	1.39	2.15	1.43	1.38	1.48
最低	1.54	1.62	1.36	1.53	1.47	1.52	1.48	1.32	1.54	1.37	1.34	1.25

河川名	清川江
位置	平安南道
	安州郡
	安州邑
	北松里
最低水位	月日 12—10
	1.25
渇水位	1.35
低水位	1.40
平水位	1.58
平均水位	1.65
最高水位	月日 7—7
	5.32
月日 7—7 洪水位	5.32
月日 9—7 洪水位	5.07
備考	

寧邊昭和十四年水位年表 (單位米)

寧邊

月＼日	一月	二月	三月	四月	五月	六月	七月	八月	九月	十月	十一月	十二月
1	0.47	0.66	0.68	0.68	0.45	0.61	0.86	0.54	0.78	0.65	0.52	0.39
2	0.50	0.60	0.66	0.65	0.45	0.64	0.82	0.50	0.76	0.62	0.51	0.37
3	0.55	0.56	0.63	0.64	0.43	0.66	0.80	0.50	0.78	0.59	0.49	0.38
4	0.56	0.56	0.69	0.62	0.40	0.57	0.76	0.45	0.83	0.58	0.48	0.43
5	0.62	0.62	0.65	0.66	0.44	0.50	0.76	0.53	1.14	0.56	0.48	0.46
6	0.67	0.58	0.72	0.64	0.44	0.48	0.94	0.54	0.97	0.58	0.52	0.48
7	0.68	0.52	0.76	0.60	0.44	0.48	3.25	0.52	1.68	0.56	0.54	0.56
8	0.64	0.49	0.73	0.60	0.45	0.49	2.30	0.50	3.29	0.64	0.56	0.48
9	0.58	0.55	0.62	0.58	0.46	0.60	1.76	0.49	1.87	0.67	0.57	0.55
10	0.54	0.68	0.66	0.55	0.47	0.64	1.28	0.46	1.50	0.62	0.55	0.40
11	0.43	0.69	0.63	0.52	0.47	0.68	1.17	0.46	1.29	0.61	0.55	0.38
12	0.43	0.72	0.75	0.54	0.46	0.70	1.24	0.48	1.47	0.58	0.53	0.38
13	0.52	0.66	0.68	0.58	0.46	0.88	1.00	0.48	1.35	0.54	0.52	0.35
14	0.62	0.67	0.66	1.04	0.48	0.87	0.92	0.49	1.36	0.57	0.52	0.50
15	0.63	0.69	0.65	0.96	0.54	0.82	0.84	0.50	1.69	0.56	0.50	0.54
16	0.60	0.61	0.64	0.89	0.55	0.78	0.79	0.52	1.54	0.54	0.50	0.56
17	0.68	0.59	0.62	0.85	0.50	0.76	0.75	0.55	1.42	0.52	0.54	0.56
18	0.58	0.64	0.56	0.80	0.52	0.70	0.73	0.56	1.38	0.52	0.56	0.56
19	0.52	0.77	0.54	0.76	0.56	0.66	0.71	0.57	1.35	0.54	0.59	0.54
20	0.45	0.78	0.50	0.72	0.60	0.59	0.68	0.58	1.38	0.56	0.64	0.52
21	0.43	0.77	0.42	0.85	0.62	0.53	0.64	0.58	1.27	0.54	0.66	0.52
22	0.42	0.77	0.52	0.78	0.60	0.56	0.62	0.58	1.16	0.52	0.60	0.50
23	0.40	0.76	0.50	0.74	0.58	0.54	0.58	0.59	1.06	0.56	0.63	0.52
24	0.44	0.78	0.74	0.68	0.62	0.54	0.58	0.62	0.96	0.55	0.52	0.52
25	0.68	0.76	0.76	0.66	0.62	0.75	0.69	0.68	0.87	0.56	0.48	0.54
26	0.74	0.81	0.68	0.60	0.60	1.60	0.72	0.72	0.76	0.54	0.46	0.52
27	0.76	0.77	0.66	0.57	0.58	0.43	0.75	0.76	0.79	0.52	0.46	0.56
28	0.72	0.73	0.66	0.55	0.56	1.30	0.70	0.76	0.77	0.52	0.47	0.49
29	0.64	—	0.64	0.52	0.56	1.08	0.62	0.77	0.72	0.54	0.54	0.48
30	0.65	—	0.70	0.50	0.54	0.87	0.57	0.75	0.68	0.55	0.56	0.48
31	0.67	—	0.71	—	0.52	—	0.54	0.75	—	0.52	—	0.46
合計	17.81	18.79	20.02	20.33	15.97	22.31	29.37	17.78	36.92	17.52	16.05	14.98
平均	0.57	0.67	0.65	0.68	0.52	0.74	0.95	0.57	1.23	0.57	0.53	0.48
最低	0.40	0.49	0.42	0.50	0.40	0.48	0.54	0.45	0.68	0.52	0.46	0.35

河川名	清川江
位置	平安北道
	安邊郡
	安邊面
	龍湫洞
最低水位	月日 12—13
	0.35
渇水位	0.42
低水位	0.50
平水位	0.59
平均水位	0.68
最高水位	月日 9—7
	3.76
月日 7—7 洪水位	3.42
月日 9—7 洪水位	3.76
備考	

深臺洞昭和十四年水位年表 (單位米)

深臺洞

月＼高低	一月 高	一月 低	二月 高	二月 低	三月 高	三月 低	四月 高	四月 低	五月 高	五月 低	六月 高	六月 低
1	1.48	0.24	2.22	0.22	2.02	0.22	3.14	0.24	3.64	0.26	4.08	0.28
2	1.64	0.24	2.24	0.22	2.14	0.22	3.26	0.24	3.72	0.26	4.52	0.28
3	1.86	0.24	2.46	0.22	2.26	0.22	3.44	0.24	4.04	0.26	4.74	0.28
4	2.08	02.4	2.64	0.22	2.44	0.18	3.52	0.24	4.34	0.26	4.48	0.28
5	2.12	0.24	2.56	0.22	2.98	0.18	4.04	0.24	4.56	0.26	4.42	0.28
6	2.28	0.24	2.48	0.22	3.24	0.18	3.96	0.24	4.14	0.26	4.34	0.28
7	2.74	0.24	2.38	0.22	4.44	0.18	3.84	0.24	4.08	0.26	4.08	0.28
8	2.86	0.24	2.42	0.22	4.54	0.18	3.72	0.24	4.02	0.26	3.62	0.28
9	2.74	0.24	2.74	0.24	4.08	0.22	3.64	0.24	3.94	0.28	3.24	0.28
10	2.68	0.24	2.54	0.24	3.76	0.22	3.58	0.24	3.62	0.28	3.36	0.28
11	2.54	0.24	2.48	0.24	3.64	0.22	3.46	0.24	3.56	0.28	2.54	0.28
12	2.52	0.24	2.44	0.24	3.36	0.22	3.38	0.24	3.08	0.28	2.24	0.28
13	2.36	0.24	2.36	0.24	2.14	0.22	2.12	0.24	2.74	0.28	3.16	0.28
14	2.28	0.24	2.02	0.24	2.04	0.22	2.64	0.24	2.68	0.28	3.28	0.28
15	2.14	0.24	2.14	0.24	1.42	0.22	2.76	0.24	2.76	0.28	3.64	0.28
16	2.08	0.24	2.26	0.24	1.54	0.22	2.82	0.24	2.94	0.28	3.96	0.28
17	2.16	0.22	2.34	0.24	2.14	0.22	2.91	0.24	3.46	0.28	4.24	0.28
18	2.24	0.22	2.62	0.24	2.44	0.22	3.24	0.24	3.84	0.28	4.62	0.28
19	2.42	0.22	2.64	0.24	2.84	0.22	4.02	0.24	4.14	0.28	4.54	0.28
20	2.54	0.22	2.72	0.24	3.16	0.24	4.24	0.24	4.16	0.28	4.74	0.28
21	2.68	0.22	2.64	0.24	3.48	0.24	4.30	0.26	4.18	0.28	4.82	0.28
22	2.56	0.22	2.56	0.24	3.52	0.24	4.24	0.26	4.22	0.28	4.52	0.28
23	2.74	0.22	2.64	0.24	3.68	0.24	4.14	0.26	4.24	0.28	4.08	0.28
24	2.66	0.22	2.46	0.24	3.84	0.24	4.22	0.26	4.42	0.28	3.74	0.28
25	2.44	0.22	2.38	0.22	3.64	0.24	3.84	0.26	4.32	0.28	3.44	0.16
26	2.32	0.22	2.26	0.22	3.84	0.24	3.52	0.26	3.66	0.28	3.12	0.14
27	2.24	0.22	2.12	0.22	3.44	0.24	3.48	0.26	3.16	0.28	3.36	0.14
28	2.18	0.22	2.04	0.22	3.12	0.24	3.36	0.26	2.78	0.28	3.64	0.14
29	2.04	0.22	—	—	2.76	0.24	3.44	0.26	2.94	0.28	4.04	0.16
30	1.84	0.22	—	—	2.14	0.24	3.52	0.26	3.26	0.28	4.68	0.16
31	2.04	0.22	—	—	2.48	0.24	—	—	3.76	0.28	—	—
合計	71.50	7.14	67.70	6.48	92.56	6.86	105.79	7.40	114.40	8.52	117.18	7.62
平均	2.31	0.23	2.42	0.23	2.99	0.22	3.53	0.25	3.69	0.27	3.91	0.25
最	2.86	0.22	2.74	0.22	4.54	0.18	4.30	0.24	4.56	0.26	4.82	0.14

深臺洞

七月 高	七月 低	八月 高	八月 低	九月 高	九月 低	十月 高	十月 低	十一月 高	十一月 低	十二月 高	十二月 低
4.74	0.18	4.24	0.28	4.28	0.24	3.44	0.38	2.46	0.24	2.76	0.34
4.76	0.26	4.28	0.28	4.14	0.24	3.28	0.38	2.42	0.24	2.68	0.34
4.44	0.26	4.12	0.28	4.86	0.34	3.04	0.38	2.38	0.26	2.54	0.34
4.38	0.26	4.08	0.28	3.96	0.46	2.68	0.36	2.34	0.26	2.32	0.34
4.52	0.26	3.86	0.28	3.64	0.32	2.44	0.36	2.32	0.26	2.22	0.34
4.64	0.58	3.64	0.28	3.12	0.34	2.64	0.36	2.64	0.26	2.24	0.34
4.04	0.64	3.12	0.28	2.94	0.46	3.02	0.32	3.26	0.26	2.42	0.34
3.64	0.86	2.64	0.28	2.78	0.42	3.12	0.32	3.34	0.26	2.48	0.34
3.36	0.54	2.42	0.28	3.42	0.42	3.24	0.28	2.86	0.28	2.76	0.34
3.14	0.32	2.36	0.28	3.74	0.42	3.76	0.28	3.04	0.28	2.68	0.34
2.82	0.28	2.44	0.28	4.04	0.38	4.08	0.28	3.26	0.28	2.86	0.32
3.12	0.28	3.16	0.28	4.18	0.36	4.16	0.28	3.12	0.28	3.14	0.32
3.24	0.26	3.84	0.28	4.54	0.36	4.08	0.24	3.04	0.28	3.24	0.32
3.36	0.26	4.38	0.28	4.98	0.34	4.06	0.24	2.96	0.28	3.06	0.32
4.28	0.18	4.62	0.28	5.02	0.34	4.02	0.24	2.84	0.28	2.84	0.34
4.54	0.18	5.16	0.28	4.86	0.34	3.64	0.24	2.72	0.28	2.62	0.34
4.72	0.18	4.88	0.28	4.12	0.34	3.32	0.24	2.54	0.28	2.14	0.34
4.96	0.18	4.78	0.28	3.84	0.32	3.04	0.24	2.36	0.28	1.84	0.34
5.02	0.18	4.06	0.28	3.38	0.32	2.82	0.24	2.14	0.28	2.04	0.34
4.94	0.18	3.94	0.28	3.12	0.28	1.64	0.24	2.06	0.28	2.12	0.34
4.32	0.18	3.68	0.28	3.04	0.28	1.46	0.24	2.02	0.28	1.48	0.34
4.16	0.18	3.46	0.28	2.96	0.28	1.84	0.24	2.24	0.28	1.52	0.34
3.64	0.18	3.18	0.28	2.86	0.24	2.22	0.24	2.76	0.28	1.84	0.34
3.02	0.18	2.94	0.24	3.08	0.24	2.78	0.24	2.84	0.28	2.04	0.34
2.72	0.24	3.02	0.24	3.24	0.42	3.14	0.24	2.32	0.28	2.26	0.34
3.04	0.24	3.42	0.24	3.46	0.42	3.24	0.24	1.94	0.32	2.58	0.34
3.26	0.24	3.78	0.24	3.54	0.38	3.44	0.24	2.16	0.32	3.14	0.34
3.72	0.26	3.92	0.24	3.76	0.38	3.32	0.24	3.12	0.34	3.26	0.34
4.00	0.26	4.02	0.24	3.82	0.38	3.14	0.24	2.86	0.34	3.44	0.34
4.12	0.26	4.16	0.24	3.64	0.38	2.88	0.24	2.82	0.34	3.34	0.34
4.02	0.26	4.24	0.24	—	—	2.64	0.24	—	—	3.16	0.34
122.68	8.80	115.84	8.36	112.36	10.44	95.62	8.54	79.18	8.46	79.06	10.46
3.96	0.28	3.74	0.27	3.75	0.35	3.08	0.28	2.64	0.28	2.55	0.34
5.02	0.18	5.16	0.24	5.02	0.24	4.16	0.24	3.34	0.24	3.44	0.32

河川名		蕭川江
位置		平安北道
		博川郡
		兩嘉面
		深臺洞
最低水位	月日	6—26
		0.14
平均低潮時	低	0.27
	高	3.22
平均大潮時	低	0.29
	高	3.99
最高水位	月日	8—16
		5.16
洪水位	月日	ナシ
備考		

何日浦昭和十四年水位年表（単位米）

何日浦

日＼月	一月 高	一月 低	二月 高	二月 低	三月 高	三月 低	四月 高	四月 低	五月 高	五月 低	六月 高	六月 低
1	3.80	…	4.00	…	3.90	…	3.97	…	4.10	…	5.10	…
2	4.00	…	4.21	…	4.29	…	4.50	…	4.78	…	6.01	…
3	4.04	…	4.38	…	4.54	…	4.78	…	5.00	…	6.29	…
4	4.15	…	4.42	…	5.00	…	5.50	…	5.50	…	6.28	…
5	4.38	…	4.60	…	5.59	…	6.15	…	5.71	…	6.31	…
6	4.65	…	4.96	…	6.00	…	5.89	…	6.10	…	6.33	…
7	4.82	…	5.05	…	6.01	…	5.70	…	6.51	…	6.60	…
8	5.00	…	4.79	…	6.05	…	5.54	…	5.80	…	5.38	…
9	4.87	…	4.53	…	6.02	…	5.05	…	5.00	…	5.15	…
10	4.44	…	4.40	…	5.00	…	5.52	…	4.70	…	4.30	…
11	4.05	…	4.18	…	4.70	…	4.59	…	4.13	…	4.18	…
12	3.89	…	3.79	…	4.30	…	4.05	…	3.91	…	3.89	…
13	3.70	…	3.97	…	3.65	…	3.50	…	3.53	…	3.92	…
14	3.52	…	4.02	…	3.40	…	3.98	…	3.48	…	5.18	…
15	3.86	…	4.20	…	3.15	…	4.10	…	3.91	…	5.53	…
16	3.90	…	4.26	…	3.40	…	4.35	…	4.13	…	5.85	…
17	4.15	…	4.39	…	4.00	…	4.57	…	4.50	…	6.11	…
18	4.10	…	4.57	…	4.05	…	4.49	…	4.83	…	6.33	…
19	4.52	…	4.90	…	4.10	…	4.70	…	5.00	…	6.50	…
20	4.70	…	5.05	…	4.95	…	5.00	…	5.51	…	6.70	…
21	5.00	…	5.30	…	5.20	…	5.41	…	6.00	…	6.73	…
22	5.05	…	5.68	…	5.52	…	6.00	…	6.15	…	6.13	…
23	5.10	…	5.23	…	5.68	…	6.10	…	6.40	…	5.93	…
24	4.78	…	5.00	…	5.70	…	6.20	…	6.10	…	5.32	…
25	4.43	…	4.98	…	5.55	…	6.10	…	5.71	…	4.10	…
26	4.27	…	4.54	…	5.81	…	4.70	…	5.00	…	3.38	…
27	4.00	…	3.89	…	5.43	…	4.50	…	4.20	…	3.91	…
28	3.85	…	3.75	…	5.05	…	3.70	…	4.31	…	4.98	…
29	3.69	…	—	—	4.50	…	3.40	…	4.41	…	5.85	…
30	3.77	…	—	—	4.18	…	4.30	…	4.50	…	6.93	…
31	3.98	…	—	—	3.75	…	—	—	4.58	…	—	—
合計	132.46	…	126.94	…	148.47	…	146.34	…	153.49	…	164.40	…
平均	4.27	…	4.53	…	4.79	…	4.88	…	4.95	…	5.48	…
最	5.10	…	5.53	…	6.05	…	6.20	…	6.51	…	6.73	…

四年水位年表（単位米）

何日浦

七月 高	七月 低	八月 高	八月 低	九月 高	九月 低	十月 高	十月 低	十一月 高	十一月 低	十二月 高	十二月 低
6.10	…	6.24	…	6.30	…	6.18	…	4.10	…	3.23	…
6.30	…	6.42	…	5.83	…	5.13	…	3.32	…	3.20	…
6.50	…	6.53	…	5.38	…	4.38	…	3.20	…	3.13	…
6.60	…	6.50	…	4.10	…	3.39	…	3.11	…	3.18	…
6.62	…	6.10	…	3.89	…	3.30	…	3.20	…	3.21	…
6.61	…	5.71	…	3.70	…	3.00	…	3.21	…	3.23	…
5.80	…	5.30	…	3.41	…	3.20	…	3.30	…	3.38	…
5.22	…	5.23	…	3.38	…	3.50	…	4.31	…	3.49	…
5.17	…	4.78	…	3.39	…	4.20	…	4.50	…	3.58	…
4.61	…	4.41	…	5.58	…	4.50	…	4.72	…	4.68	…
3.31	…	4.15	…	5.78	…	5.00	…	5.35	…	4.73	…
4.10	…	5.45	…	5.95	…	5.12	…	5.43	…	4.50	…
4.49	…	5.50	…	6.00	…	5.20	…	5.51	…	4.21	…
5.61	…	6.00	…	6.30	…	5.38	…	4.38	…	4.10	…
5.80	…	6.63	…	6.50	…	5.21	…	4.10	…	3.98	…
6.25	…	6.82	…	6.71	…	5.00	…	3.98	…	3.91	…
6.71	…	6.71	…	5.28	…	4.10	…	3.71	…	3.89	…
6.82	…	6.00	…	4.33	…	3.23	…	3.53	…	3.73	…
6.78	…	5.38	…	3.89	…	3.20	…	3.32	…	3.48	…
6.73	…	5.21	…	3.71	…	3.30	…	3.25	…	3.32	…
6.51	…	4.50	…	3.43	…	3.20	…	3.38	…	3.28	…
6.30	…	3.91	…	3.45	…	3.31	…	3.37	…	3.35	…
5.20	…	3.60	…	3.48	…	3.28	…	3.40	…	3.42	…
4.01	…	3.31	…	3.69	…	4.19	…	3.51	…	3.59	…
3.88	…	3.60	…	4.56	…	4.41	…	3.89	…	4.21	…
3.60	…	4.88	…	5.00	…	5.00	…	4.38	…	4.58	…
3.25	…	5.52	…	5.70	…	5.20	…	3.88	…	4.63	…
5.12	…	6.05	…	6.07	…	5.38	…	3.65	…	4.51	…
5.70	…	6.11	…	6.20	…	5.59	…	3.55	…	3.83	…
5.91	…	6.53	…	6.30	…	5.38	…	3.38	…	3.78	…
6.13	…	6.59	…	—	—	5.08	…	—	—	3.39	…
171.74	…	169.67	…	147.29	…	135.54	…	115.92	…	116.73	…
6.82	…	5.47	…	4.91	…	4.37	…	3.86	…	3.77	…
—	…	6.82	…	6.71	…	6.18	…	5.51	…	4.73	…

何日浦

河川名		清川江
位置		平安北道
		定州郡
		大田面
		江西洞
最低水位		—
		—
平均	低	—
	高	4.74
小潮時平均	低	—
	高	3.47
大潮時平均	低	—
	高	5.91
最高水位	月日	8—16
		6.82
月日 洪水位		ナシ
備考		

アジア歴史資料センター
Japan Center for Asian Historical Records
http://www.jacar.go.jp/

龍灘昭和十四年水位年表 (單位米)

龍　灘

月＼日	一月	二月	三月	四月	五月	六月	七月	八月	九月	十月	十一月	十二月
1	0.56	0.59	0.62	0.68	0.66	0.60	0.89	0.70	0.77	0.88	0.65	0.57
2	0.56	0.59	0.62	0.67	0.64	0.59	0.86	0.68	1.07	0.87	0.64	0.57
3	0.56	0.59	0.62	0.70	0.63	0.59	0.85	0.67	1.02	0.86	0.64	0.56
4	0.56	0.59	0.62	0.69	0.62	0.60	0.82	0.66	2.06	0.84	0.64	0.56
5	0.56	0.59	0.62	0.67	0.61	0.61	0.81	0.64	1.69	0.82	0.63	0.56
6	0.57	0.59	0.63	0.66	0.60	0.60	4.21	0.64	1.44	0.85	0.63	0.56
7	0.57	0.59	0.65	0.65	0.60	0.60	3.57	0.63	1.95	0.83	0.63	0.56
8	0.57	0.59	0.65	0.64	0.59	0.62	2.56	0.62	2.49	0.80	0.65	0.56
9	0.58	0.59	0.65	0.64	0.60	0.70	1.90	0.65	2.00	0.79	0.68	0.56
10	0.58	0.59	0.66	0.63	0.60	0.71	1.54	0.65	1.58	0.78	0.71	0.56
11	0.58	0.59	0.66	0.62	0.60	0.78	1.45	0.64	1.51	0.77	0.68	0.56
12	0.58	0.59	0.66	0.62	0.59	0.78	1.38	0.64	1.32	0.76	0.68	0.56
13	0.58	0.60	0.66	0.84	0.59	0.85	1.18	0.67	1.12	0.75	0.67	0.56
14	0.58	0.60	0.65	1.12	0.61	0.82	1.09	0.66	1.13	0.74	0.66	0.56
15	0.58	0.61	0.64	1.02	0.66	0.80	1.02	0.67	1.32	0.73	0.65	0.56
16	0.58	0.61	0.63	0.98	0.68	0.78	0.99	0.69	1.26	0.72	0.65	0.55
17	0.58	0.61	0.62	0.93	0.74	0.76	0.95	0.67	1.18	0.72	0.64	0.55
18	0.58	0.61	0.61	0.89	0.74	0.72	0.92	0.66	1.03	0.71	0.64	0.55
19	0.58	0.61	0.60	0.86	0.73	0.68	0.88	0.64	0.97	0.72	0.64	0.55
20	0.59	0.61	0.58	0.83	0.72	0.67	0.84	0.63	1.16	0.71	0.66	0.55
21	0.59	0.61	0.58	0.82	0.71	0.66	0.81	0.63	1.28	0.70	0.65	0.55
22	0.59	0.61	0.64	0.82	0.68	0.68	0.79	0.63	1.20	0.69	0.67	0.55
23	0.59	0.61	0.66	0.82	0.66	0.65	0.77	0.62	1.12	0.69	0.67	0.55
24	0.59	0.61	0.66	0.81	0.66	0.63	0.76	0.63	1.09	0.68	0.67	0.55
25	0.59	0.61	0.65	0.79	0.68	0.76	0.79	0.74	1.03	0.68	0.66	0.55
26	0.59	0.61	0.64	0.76	0.67	1.37	0.81	0.73	1.00	0.67	0.65	0.55
27	0.59	0.61	0.64	0.75	0.66	1.26	0.81	0.70	0.95	0.67	0.59	0.55
28	0.59	0.62	0.65	0.72	0.64	1.11	0.78	0.68	0.93	0.66	0.58	0.55
29	0.59	—	0.65	0.70	0.63	1.01	0.76	0.68	0.92	0.66	0.58	0.55
30	0.59	—	0.70	0.68	0.62	0.99	0.74	0.68	0.91	0.65	0.57	0.55
31	0.59	—	0.69	—	0.61	—	0.72	0.72	—	0.65	—	0.55
合計	17.97	16.83	19.81	23.01	20.03	22.98	37.25	20.55	38.50	23.05	19.36	17.22
平均	0.58	0.60	0.64	0.77	0.65	0.77	1.20	0.66	1.28	0.74	0.65	0.56
最低	0.56	0.59	0.58	0.62	0.59	0.59	0.72	0.62	0.77	0.65	0.57	0.55

河川名	清川江
位置	平安北道
	博川郡
	博川邑
	龍興洞
最低水位	月 日 12—12
	0.55
渇水位	0.55
低水位	0.59
平水位	0.65
平均水位	0.76
最高水位	月 日 7— 6
	6.04
月 日 7— 6 洪水位	6.04
備考	

德川昭和十四年水位年表 (單位米)

德　川

月＼日	一月	二月	三月	四月	五月	六月	七月	八月	九月	十月	十一月	十二月
1	0.43	0.47	0.47	0.46	0.47	0.53	0.97	0.30	1.32	0.47	0.40	0.40
2	0.44	0.46	0.47	0.45	0.46	0.52	0.85	0.29	1.22	0.46	0.40	0.39
3	0.43	0.48	0.48	0.43	0.45	0.51	0.83	0.28	1.00	0.45	0.40	0.38
4	0.45	0.47	0.47	0.43	0.45	0.63	0.81	0.27	0.87	0.45	0.40	0.38
5	0.42	0.47	0.47	0.42	0.47	0.62	0.79	0.26	0.72	0.45	0.39	0.37
6	0.42	0.47	0.47	0.43	0.45	0.60	1.60	0.26	0.70	0.43	0.39	0.37
7	0.43	0.45	0.45	0.43	0.50	0.60	1.50	0.25	0.97	0.50	0.37	0.37
8	0.43	0.46	0.40	0.46	0.70	0.58	1.42	0.26	1.35	0.48	0.38	0.38
9	0.42	0.48	0.40	0.46	0.75	0.67	1.40	0.25	1.99	0.47	0.37	0.38
10	0.42	0.48	0.37	0.46	1.32	0.65	1.30	0.25	1.82	0.46	0.38	0.38
11	0.42	0.48	0.38	0.60	1.20	0.63	1.21	0.25	1.79	0.47	0.40	0.38
12	0.42	0.48	0.39	0.70	1.25	0.61	1.00	0.25	1.38	0.46	0.40	0.38
13	0.42	0.49	0.43	1.30	1.03	0.60	0.97	0.31	1.17	0.45	0.39	0.38
14	0.42	0.48	0.45	1.20	0.93	0.59	0.90	0.30	1.02	0.45	0.38	0.37
15	0.48	0.49	0.45	1.13	0.90	0.58	0.83	0.32	0.92	0.44	0.38	0.38
16	0.47	0.49	0.44	1.10	0.87	0.57	0.82	0.35	0.82	0.42	0.37	0.38
17	0.48	0.49	0.45	0.95	0.82	0.56	0.80	0.32	0.82	0.43	0.37	0.38
18	0.48	0.48	0.46	0.82	0.75	0.54	0.72	0.30	0.74	0.43	0.37	0.38
19	0.48	0.48	0.45	0.72	0.72	0.52	0.65	0.27	0.70	0.43	0.37	0.39
20	0.47	0.48	0.45	0.62	0.67	0.53	0.60	0.25	0.67	0.42	0.38	0.40
21	0.47	0.47	0.49	0.60	0.65	0.53	0.57	0.25	0.65	0.42	0.38	0.40
22	0.46	0.49	0.47	1.20	0.62	0.50	0.51	0.25	0.62	0.42	0.37	0.40
23	0.45	0.48	0.48	1.00	0.69	0.50	0.42	0.25	0.60	0.42	0.37	0.40
24	0.46	0.49	0.47	0.92	0.67	0.57	0.37	0.25	0.57	0.42	0.39	0.39
25	0.47	0.49	0.47	0.75	0.62	0.97	0.36	0.57	0.57	0.41	0.38	0.39
26	0.47	0.49	0.46	0.61	0.60	1.30	0.35	0.55	0.54	0.41	0.37	0.39
27	0.46	0.49	0.46	0.57	0.57	1.10	0.34	0.53	0.52	0.41	0.37	0.40
28	0.48	0.49	0.47	0.53	0.55	1.30	0.33	0.50	0.52	0.40	0.43	0.40
29	0.47	—	0.47	0.50	0.53	1.27	0.31	0.72	0.50	0.40	0.42	0.40
30	0.48	—	0.45	0.49	0.52	1.02	0.30	1.20	0.49	0.39	0.40	0.39
31	0.48	—	0.46	—	0.52	—	0.30	1.39	—	0.38	—	0.39
合計	13.98	13.42	13.95	20.74	21.70	20.70	24.13	12.05	27.57	13.50	11.57	11.97
平均	0.45	0.48	0.46	0.69	0.70	0.69	0.78	0.39	0.92	0.44	0.39	0.39
最低	0.42	0.45	0.37	0.42	0.45	0.50	0.30	0.25	0.49	0.38	0.37	0.37

河川名	大同江
位置	平安南道
	德川郡
	德川面
	邑東里
最低水位	月 日 8—24
	0.25
渇水位	0.25
低水位	0.38
平水位	0.47
平均水位	0.56
最高水位	月 日 8— 9
	1.99
月 日 — 洪水位	ナシ
備考	

無盡臺昭和十四年水位年表 (單位米)

無盡臺

日＼月	一月	二月	三月	四月	五月	六月	七月	八月	九月	十月	十一月	十二月
1	1.09	0.88	0.85	1.37	1.39	1.55	1.85	1.17	2.28	1.65	1.22	0.80
2	1.09	0.88	0.85	1.32	1.38	1.50	1.80	1.16	2.29	1.65	1.20	0.79
3	1.08	0.87	0.86	1.49	1.38	1.50	1.75	1.15	2.00	1.64	1.18	0.79
4	1.07	0.87	0.86	1.40	1.37	1.46	1.69	1.13	1.90	1.64	1.16	0.79
5	1.06	0.87	0.86	1.35	1.36	1.40	1.59	1.10	1.80	1.64	1.14	0.79
6	1.05	0.86	0.87	1.28	1.35	1.40	2.20	1.10	1.80	1.63	1.12	0.80
7	1.04	0.86	0.87	1.25	1.35	1.38	2.90	1.09	1.95	1.63	1.10	0.85
8	1.04	0.85	0.87	1.20	1.34	1.38	2.80	1.09	3.71	1.62	1.08	0.92
9	1.03	0.85	0.88	1.15	1.33	1.70	1.62	1.08	3.50	1.61	1.04	0.96
10	1.02	0.85	0.89	1.15	1.32	1.60	1.60	1.08	3.25	1.61	1.03	0.96
11	1.02	0.84	0.89	1.35	1.32	1.50	1.59	1.15	3.15	1.60	1.01	0.95
12	1.02	0.84	0.90	1.40	1.30	1.48	1.59	1.12	3.02	1.59	1.01	0.86
13	1.01	0.83	0.92	2.20	1.30	1.46	1.58	1.10	2.62	1.59	1.00	0.85
14	1.00	0.82	0.95	2.40	1.32	1.46	1.57	1.09	2.31	1.58	1.00	0.85
15	1.00	0.81	0.96	2.20	1.42	1.45	1.56	1.08	2.08	1.57	1.00	0.85
16	0.99	0.81	0.97	2.10	1.74	1.42	1.56	1.08	1.85	1.57	0.99	0.84
17	0.98	0.80	0.98	2.05	1.57	1.40	1.55	1.07	1.70	1.54	0.99	0.84
18	0.97	0.80	0.98	2.00	1.52	1.38	1.55	1.06	1.78	1.53	0.98	0.87
19	0.96	0.80	0.98	2.00	1.50	1.35	1.54	1.05	1.71	1.52	0.98	0.87
20	0.95	0.80	0.98	1.90	1.48	1.32	1.68	1.04	1.70	1.51	0.98	0.86
21	0.94	0.80	0.98	1.85	1.45	1.30	1.62	1.03	1.70	1.50	0.97	0.86
22	0.93	0.79	1.11	1.75	1.40	1.30	1.52	1.03	1.69	1.49	0.97	0.86
23	0.93	0.79	1.11	1.85	1.35	1.29	1.30	1.03	1.69	1.48	0.96	0.86
24	0.92	0.80	1.10	1.75	1.42	1.29	1.28	1.02	1.68	1.47	0.94	0.85
25	0.91	0.83	1.10	1.68	2.01	1.28	1.25	1.02	1.68	1.46	0.91	0.85
26	0.91	0.83	1.10	1.59	1.90	2.25	1.20	1.02	1.67	1.43	0.87	0.85
27	0.91	0.84	1.15	1.51	1.81	2.20	1.20	1.01	1.67	1.41	0.84	0.85
28	0.90	0.84	1.25	1.48	1.75	2.00	1.19	1.01	1.67	1.39	0.80	0.85
29	0.90	—	1.26	1.45	1.70	1.95	1.19	1.01	1.67	1.35	0.80	0.85
30	0.90	—	1.26	1.42	1.62	1.90	1.18	1.38	1.66	1.30	0.80	0.85
31	0.89	—	1.27	—	1.60	—	1.18	2.05	—	1.26	—	0.85
合計	30.51	23.31	30.86	48.89	46.05	45.85	49.68	34.60	63.18	47.46	30.07	26.47
平均	0.98	0.83	1.00	1.63	1.49	1.53	1.60	1.12	2.11	1.53	1.00	0.85
最低	0.89	0.79	0.85	1.15	1.30	1.28	1.18	1.01	1.66	1.26	0.80	0.79

河川名	大同江
位置	平安南道 价川郡 中南面 三所里
最低水位	月日 12—5 0.79
渇水位	0.80
低水位	0.87
平水位	1.19
平均水位	1.31
最高水位	月日 9—8 3.85
洪水位	月日 9—8 3.85
備考	

順川昭和十四年水位年表 (單位米)

順川

日＼月	一月	二月	三月	四月	五月	六月	七月	八月	九月	十月	十一月	十二月
1	↔0.46	↔0.58	↔0.80	↔0.90	0.06	0.18	0.52	0.08	0.44	0.42	0.18	↔0.22
2	↔0.46	↔0.60	↔0.80	↔0.90	0.04	0.14	0.50	0.06	0.36	0.40	0.16	↔0.22
3	↔0.46	↔0.60	↔0.80	↔0.90	0.04	0.14	0.50	0.06	0.24	0.40	0.16	↔0.24
4	↔0.47	↔0.60	↔0.80	↔0.90	0.04	0.12	0.50	0.06	0.18	0.40	0.16	↔0.21
5	↔0.49	↔0.60	↔0.82	↔0.90	0.04	0.12	0.50	0.05	0.12	0.42	0.14	↔0.32
6	↔0.49	↔0.60	↔0.82	↔0.87	0.04	0.12	0.48	0.04	0.46	0.44	0.14	↔0.36
7	↔0.50	↔0.61	↔0.82	↔0.84	0.26	0.10	0.48	0.04	0.78	0.44	0.14	↔0.31
8	↔0.50	↔0.62	↔0.82	↔0.78	0.30	0.10	0.45	0.04	1.16	0.40	0.12	↔0.42
9	↔0.47	↔0.62	↔0.82	↔0.66	0.24	0.10	0.44	0.04	1.74	0.40	0.10	↔0.43
10	↔0.45	↔0.64	↔0.83	↔0.56	0.18	0.10	0 41	0.10	1.52	0.38	0.09	↔0.44
11	↔0.45	↔0.64	↔0.84	↔0.42	0.14	0.24	0.41	0.04	1.36	0.38	0.07	↔0.46
12	↔0.45	↔0.64	↔0.84	↔0.02	0.10	0.26	0.40	0.06	1.18	0.35	0.06	↔0.46
13	↔0.45	↔0.64	↔0.84	0.49	0.10	0.20	0.40	0.04	0.98	0.34	0.06	↔0.47
14	↔0.47	↔0.66	↔0.84	0.86	0.10	0.16	0.37	0.03	0.84	0.34	0.04	↔0.41
15	↔0.48	↔0.66	↔0.85	0.76	0.28	0.16	0.35	0.02	0.76	0.34	0.04	↔0.50
16	↔0.50	↔0.67	↔0.85	0.58	0.49	0.12	0.32	0.02	0.70	0.33	0.04	↔0.52
17	↔0.50	↔0.69	↔0.85	0.50	0.46	0.10	0.30	0.02	0.64	0.31	0.02	↔0.55
18	↔0.50	↔0.70	↔0.86	0.44	0.40	0.10	0.30	0.02	0.58	0.30	0.01	↔0.58
19	↔0.50	↔0.70	↔0.86	0.58	0.22	0.10	0.30	0.01	0.52	0.30	↔0.01	↔0.60
20	↔0.52	↔0.70	↔0.86	0.70	0.18	0.10	0.28	0.02	0.50	0.28	↔0.02	↔0.63
21	↔0.52	↔0.76	↔0.86	0.62	0.16	0.11	0.25	0.02	0.50	0.28	↔0.03	↔0.65
22	↔0.54	↔0.78	↔0.86	0.54	0.16	0.38	0.22	0.02	0.50	0.26	↔0.05	↔0.67
23	↔0.54	↔0.79	↔0.86	0.50	0.16	0.58	0.21	0.02	0.48	0.23	↔0.06	↔0.69
24	↔0.54	↔0.79	↔0.87	0.42	0.34	0.60	0.20	0.02	0.48	0.22	↔0.08	↔0.70
25	↔0.55	↔0.80	↔0.87	0.36	0.46	0.62	0.19	0.14	0.48	0.22	↔0.12	↔0.73
26	↔0.56	↔0.80	↔0.88	0.30	0.40	0.62	0.19	0.14	0.48	0.20	↔0.15	↔0.73
27	↔0.56	↔0.80	↔0.88	0.24	0.38	0.60	0.16	0.12	0.48	0.20	↔0.17	↔0.74
28	↔0.56	↔0.80	↔0.88	0.19	0.32	0.60	0.16	0.12	0.45	0.20	↔0.19	↔0.74
29	↔0.58	—	↔0.88	0.13	0.26	0.58	0.14	0.13	0.42	0.20	↔0.20	↔0.77
30	↔0.58	—	↔0.88	0.08	0.24	0.54	0.11	0.38	0.42	0.18	↔0.20	↔0.80
31	↔0.58	—	↔0.88	—	0.20	—	0.08	0.46	—	0.18	—	↔0.80
合計	↔15.68	↔19.09	↔26.22	↔0.96	6.79	7.99	10.12	2.42	19.75	9.74	0.45	↔16.97
平均	↔0.51	↔0.68	↔0.85	↔0.01	0.22	0.27	0.33	0.08	0.66	0.31	0.01	↔0.53
最低	↔0.58	↔0.80	↔0.88	↔0.96	0.04	0.10	0.11	0.01	0.12	0.18	↔0.20	↔0.80

河川名	大同江
位置	平安南道 順川郡 順川面 倉里
最低水位	月日 4—5 ↔0.90
渇水位	↔0.88
低水位	↔0.69
平水位	0.06
平均水位	↔0.06
最高水位	月日 9—10 1.52
洪水位	月日 — ナシ
備考	

アジア経済資料センター
Japan Center for Asian Historical Records
http://www.jacar.go.jp/

麥田甲昭和十四年水位年表 (單位米)

麥田甲

月＼日	一月	二月	三月	四月	五月	六月	七月	八月	九月	十月	十一月	十二月
1	0.74	0.70	0.70	0.88	0.98	1.05	1.20	0.80	2.00	0.90	0.80	0.70
2	0.74	0.70	0.70	0.88	0.98	1.05	1.15	0.80	1.80	0.90	0.80	0.70
3	0.74	0.70	0.70	0.88	0.98	1.05	1.10	0.80	1.50	0.90	0.80	0.70
4	0.74	0.70	0.70	0.88	0.98	1.05	1.10	0.80	1.20	0.90	0.79	0.70
5	0.74	0.70	0.70	0.90	0.97	1.05	1.10	0.80	1.20	0.88	0.79	0.70
6	0.74	0.70	0.70	0.90	0.97	1.06	1.30	0.80	1.20	0.88	0.79	0.70
7	0.74	0.70	0.70	0.90	0.97	1.06	1.60	0.80	1.50	0.88	0.78	0.70
8	0.74	0.70	0.71	1.10	0.97	1.06	1.90	0.80	3.05	0.88	0.78	0.70
9	0.73	0.70	0.71	1.10	0.97	1.08	1.90	0.79	3.40	0.86	0.78	0.70
10	0.73	0.70	0.71	1.10	0.96	1.08	1.95	0.79	2.80	0.86	0.78	0.70
11	0.73	0.71	0.73	1.10	0.96	1.08	1.95	0.79	2.50	0.86	0.78	0.70
12	0.73	0.71	0.73	1.20	0.96	1.08	1.90	0.78	2.21	0.86	0.77	0.70
13	0.73	0.71	0.73	1.30	0.98	1.08	1.90	0.78	2.00	0.85	0.77	0.70
14	0.73	0.71	0.73	1.50	0.98	1.07	1.90	0.78	1.80	0.85	0.75	0.71
15	0.73	0.71	0.76	1.60	0.98	1.07	1.85	0.79	1.60	0.85	0.75	0.71
16	0.72	0.71	0.76	1.50	1.00	1.07	1.85	0.79	1.40	0.85	0.75	0.71
17	0.72	0.71	0.76	1.40	1.00	1.07	1.80	0.80	1.40	0.84	0.75	0.70
18	0.72	0.71	0.76	1.30	1.00	1.07	1.75	0.80	1.30	0.84	0.74	0.70
19	0.72	0.71	0.76	1.20	0.98	1.07	1.70	0.80	1.20	0.84	0.74	0.71
20	0.72	0.71	0.76	1.20	0.98	1.07	1.60	0.80	1.10	0.83	0.74	0.71
21	0.71	0.71	0.76	1.10	0.95	1.09	1.50	0.80	1.10	0.83	0.74	0.71
22	0.71	0.71	0.76	1.10	0.95	1.09	1.40	0.80	1.10	0.83	0.73	0.70
23	0.71	0.71	0.76	1.10	0.95	1.15	1.30	0.80	1.05	0.82	0.73	0.70
24	0.71	0.71	0.76	1.10	0.95	1.25	1.20	0.83	1.05	0.82	0.73	0.70
25	0.70	0.71	0.78	1.00	1.00	1.30	1.15	0.83	1.02	0.80	0.73	0.70
26	0.70	0.71	0.78	1.00	1.05	1.40	1.15	0.83	1.02	0.80	0.71	0.70
27	0.70	0.71	0.78	1.00	1.10	1.70	1.10	0.85	0.95	0.80	0.71	0.70
28	0.70	0.71	0.78	1.00	1.10	1.50	0.95	0.85	0.95	0.80	0.71	0.70
29	0.70	—	0.85	1.00	1.08	1.30	0.90	0.90	0.90	0.80	0.71	0.70
30	0.70	—	0.85	1.00	1.08	1.20	0.80	0.80	0.90	0.80	0.71	0.70
31	0.70	—	0.85	—	1.08	—	0.80	2.50	—	0.80	—	0.70
合計	22.37	19.78	23.22	33.22	30.84	34.30	44.75	26.78	46.20	26.21	22.64	21.76
平均	0.72	0.71	0.75	1.11	0.99	1.14	1.44	0.86	1.54	0.85	0.75	0.70
最低	0.70	0.70	0.70	0.88	0.95	1.05	0.80	0.78	0.90	0.80	0.71	0.70

河川名	大同江
位置	平安南道
	江東郡
	高泉面
	閖波里
最低水位	月日 12—31
	0.70
渴水位	0.70
低水位	0.71
平水位	0.80
平均水位	0.86
最高水位	月日 9—8
	3.70
洪水位	月日 9—8 3.70
備考	

長水院昭和十四年水位年表 (單位米)

長水院

月＼日	一月	二月	三月	四月	五月	六月	七月	八月	九月	十月	十一月	十二月
1	0.00 以下	0.00 以下	0.00	0.14	0.36	0.31	0.85	0.08	2.59	0.28	0.00	0.00
2	0.00 〃	0.00 〃	0.00	0.19	0.32	0.30	0.74	0.05	1.68	0.26	0.00	0.00
3	0.00 〃	0.00 〃	0.00	0.25	0.29	0.25	0.65	0.03	1.42	0.24	0.00	0.00
4	0.00 〃	0.00 〃	0.00	0.27	0.27	0.23	0.59	0.01	1.09	0.21	0.00	0.00
5	0.00 〃	0.00 〃	0.00	0.23	0.24	0.25	0.56	0.00	0.97	0.22	0.00	0.00
6	0.00 〃	0.00 〃	0.02	0.22	0.22	0.36	0.78	0.00	0.86	0.24	0.00	0.00
7	0.00 〃	0.00 〃	0.03	0.20	0.20	0.32	1.81	0.00	1.49	0.27	0.00	0.00
8	0.00 〃	0.00 〃	0.03	0.18	0.18	0.28	2.36	0.00	3.31	0.34	0.00	0.00
9	0.00 〃	0.00 〃	0.02	0.15	0.16	0.26	1.61	0.00	3.73	0.32	0.00	0.00
10	0.00 〃	0.00 〃	0.02	0.13	0.15	0.48	1.30	0.00	3.68	0.30	0.00	0.00
11	0.00 〃	0.00 〃	0.03	0.16	0.15	0.43	1.09	0.00	1.87	0.27	0.00	0.00
12	0.00 〃	0.00 〃	0.05	0.30	0.14	0.45	1.07	0.00	1.83	0.22	0.00	0.00
13	0.00 〃	0.00 〃	0.11	0.48	0.14	0.60	0.96	0.00	1.62	0.20	0.00	0.00
14	0.00 〃	0.00 〃	0.15	1.42	0.20	0.52	0.83	0.00	1.37	0.18	0.00	0.00
15	0.00 〃	0.00 〃	0.12	1.23	0.21	0.44	0.71	0.00	1.22	0.16	0.00	0.00
16	0.00 〃	0.00 〃	0.08	1.04	0.45	0.37	0.62	0.00	1.10	0.14	0.00	0.00
17	0.00 〃	0.00 〃	0.06	0.95	0.54	0.32	0.54	0.00	0.95	0.12	0.00	0.00
18	0.00 〃	0.00 〃	0.02	0.87	0.47	0.28	0.48	0.00	0.89	0.11	0.00	0.00
19	0.00 〃	0.00 〃	0.01	0.79	0.42	0.24	0.43	0.00	0.82	0.10	0.00	0.00
20	0.00 〃	0.00 〃	0.00	0.72	0.38	0.22	0.40	0.00	0.76	0.09	0.00	0.00
21	0.00 〃	0.00 〃	0.00	0.69	0.37	0.19	0.38	0.00	0.69	0.08	0.00	0.00
22	0.00 〃	0.00 〃	0.00	0.68	0.36	0.20	0.36	0.00	0.62	0.08	0.00	0.00
23	0.00 〃	0.00 〃	0.00	0.74	0.32	0.18	0.31	0.00	0.56	0.07	0.00	0.00
24	0.00 〃	0.00 〃	0.03	0.78	0.30	0.19	0.26	0.00	0.51	0.05	0.00	0.00
25	0.00 〃	0.00 〃	0.09	0.65	0.33	0.35	0.25	0.00	0.46	0.04	0.00	0.00
26	0.00 〃	0.00 〃	0.09	0.60	0.40	1.86	0.23	0.00	0.42	0.03	0.00	0.00
27	0.00 〃	0.00 〃	0.07	0.54	0.53	1.71	0.24	0.00	0.40	0.02	0.00	0.00
28	0.00 〃	0.00 〃	0.05	0.49	0.49	1.32	0.24	0.00	0.36	0.01	0.00	0.00
29	0.00 〃	—	0.06	0.45	0.45	1.12	0.21	0.02	0.33	0.00	0.00	0.00
30	0.00 〃	—	0.07	0.20	0.40	0.96	0.16	0.62	0.30	0.00	0.00	0.00
31	0.00 〃	—	0.08	—	0.35	—	0.12	3.86	—	0.00	—	0.00
合計	0.00 以下	0.00 以下	1.29	15.74	9.79	14.99	21.14	4.67	37.90	4.65	0.00	0.00
平均	0.00 〃	0.00 〃	0.04	0.52	0.32	0.50	0.68	0.15	1.26	0.15	0.00	0.00
最低	0.00 〃	0.00 〃	0.00	0.13	0.14	0.18	0.12	0.00	0.30	0.00	0.00	0.00

河川名	大同江
位置	平安南道
	大同郡
	林原面
	南四里
最低水位	月日 1—
	0.00 以下
渴水位	0.00 〃
低水位	0.00 〃
平水位	0.07 〃
平均水位	0.30 〃
最高水位	月日 9—8
	4.06
洪水位	月日 8—31 3.86
洪水位	月日 9—8 4.06
備考	

衣岩昭和十四

衣岩

月＼高低 日	一月 高	一月 低	二月 高	二月 低	三月 高	三月 低	四月 高	四月 低	五月 高	五月 低	六月 高	六月 低
1	0.17	0.17	0.05	0.05	0.12	0.12	0.46	0.39	0.80	0.52	1.20	0.50
2	0.13	0.13	0.05	0.05	0.12	0.12	0.48	0.44	1.06	0.49	1.52	0.47
3	0.10	0.10	0.05	0.05	0.12	0.12	0.52	0.47	1.20	0.46	1.52	0.46
4	0.08	0.08	0.05	0.05	0.12	0.12	0.88	0.45	1.40	0.44	1.52	0.46
5	0.08	0.08	0.05	0.05	0.30	0.15	1.30	0.43	1.42	0.43	1.50	0.46
6	0.06	0.06	0.05	0.05	0.88	0.32	1.13	0.44	1.32	0.42	1.42	0.54
7	0.06	0.06	0.05	0.05	0.96	0.31	1.10	0.42	1.34	0.41	1.12	0.52
8	0.06	0.06	0.04	0.04	1.06	0.31	1.20	0.39	1.32	0.40	0.96	0.48
9	0.04	0.04	0.04	0.04	1.08	0.31	0.91	0.38	1.10	0.36	0.82	0.48
10	0.04	0.04	0.04	0.04	1.02	0.31	0.80	0.36	1.00	0.36	0.72	0.62
11	0.04	0.04	0.04	0.04	0.92	0.30	0.52	0.32	0.90	0.36	0.84	0.62
12	0.04	0.04	0.04	0.04	0.70	0.30	0.58	0.44	0.50	0.36	0.75	0.62
13	0.04	0.04	0.04	0.04	0.29	0.29	1.10	0.78	0.47	0.36	0.78	0.78
14	0.04	0.04	0.03	0.03	0.36	0.36	1.44	1.44	0.42	0.43	0.86	0.64
15	0.04	0.04	0.03	0.03	0.35	0.34	1.25	1.14	0.52	0.43	1.02	0.58
16	0.04	0.04	0.03	0.03	0.32	0.32	1.10	1.00	0.44	0.58	1.20	0.54
17	0.10	0.04	0.03	0.03	0.32	0.32	1.08	1.00	0.62	0.66	1.40	0.50
18	0.10	0.04	0.03	0.03	0.29	0.29	1.14	0.90	1.04	0.62	1.60	0.49
19	0.16	0.06	0.06	0.06	0.28	0.28	1.28	0.85	1.12	0.56	1.60	0.48
20	0.16	0.06	0.06	0.06	0.46	0.25	1.36	0.80	1.38	0.55	1.72	0.48
21	0.06	0.06	0.06	0.06	0.80	0.24	1.50	0.77	1.40	0.54	1.72	0.44
22	0.06	0.06	0.06	0.06	0.90	0.27	1.50	0.77	1.60	0.52	1.48	0.43
23	0.06	0.06	0.06	0.06	0.85	0.36	1.48	0.82	1.62	0.52	1.32	0.45
24	0.06	0.06	0.09	0.09	1.14	0.32	1.60	0.80	1.58	0.52	1.03	0.50
25	0.06	0.06	0.10	0.10	1.00	0.32	1.45	0.75	1.42	0.52	1.02	0.64
26	0.06	0.06	0.10	0.10	1.15	0.31	1.22	0.72	1.16	0.68	1.93	1.84
27	0.06	0.06	0.10	0.10	0.80	0.32	0.92	0.64	1.12	0.66	1.76	1.60
28	0.06	0.06	0.10	0.10	0.76	0.32	0.90	0.63	0.85	0.64	1.58	1.36
29	0.05	0.05	—	—	0.80	0.30	0.80	0.57	0.72	0.60	1.54	1.10
30	0.05	0.05	—	—	0.60	0.30	0.64	0.54	0.75	0.54	1.58	1.02
31	0.05	0.05	—	—	0.42	0.40	—	—	1.10	0.53	—	—
合計	2.21	1.89	1.53	1.53	19.29	8.70	31.64	19.85	32.69	15.47	39.03	20.08
平均	0.07	0.06	0.05	0.05	0.62	0.28	1.05	0.66	1.05	0.50	1.30	0.67
最	0.17	0.04	0.10	0.03	1.15	0.12	1.60	0.32	1.62	0.36	1.93	0.43

年水位年表 (單位米)

衣岩

七月 高	七月 低	八月 高	八月 低	九月 高	九月 低	十月 高	十月 低	十一月 高	十一月 低	十二月 高	十二月 低
1.58	0.90	1.30	0.33	2.50	1.90	0.92	0.45	0.40	0.28	0.22	0.22
1.56	0.84	1.25	0.32	1.92	1.65	0.75	0.46	0.36	0.28	0.22	0.22
1.56	0.76	1.16	0.32	1.73	1.39	0.66	0.46	0.28	0.28	0.22	0.22
1.52	0.72	1.12	0.31	1.41	1.18	0.66	0.46	0.28	0.28	0.22	0.22
1.65	0.70	1.00	0.28	1.10	1.02	0.62	0.48	0.28	0.28	0.22	0.22
1.76	1.40	0.86	0.28	1.00	0.95	0.58	0.48	0.40	0.26	0.22	0.22
2.02	1.90	0.64	0.27	1.80	1.76	0.56	0.46	0.46	0.26	0.22	0.22
2.12	2.00	0.44	0.27	3.84	3.30	0.78	0.46	0.70	0.26	0.20	0.20
1.65	1.58	0.32	0.25	3.60	3.05	0.78	0.52	0.40	0.26	0.44	0.20
1.34	1.28	0.52	0.24	2.56	2.16	1.00	0.50	0.32	0.26	0.44	0.20
1.17	1.12	0.56	0.24	2.20	1.90	1.12	0.46	0.30	0.26	0.20	0.20
1.25	1.10	0.75	0.23	2.20	1.85	1.13	0.45	0.24	0.24	0.19	0.19
1.16	0.98	1.02	0.23	2.03	1.55	1.13	0.44	0.24	0.24	0.19	0.19
1.20	0.78	1.32	0.28	2.12	1.35	1.02	0.43	0.24	0.24	0.19	0.19
1.42	0.76	1.50	0.28	1.76	1.23	0.92	0.43	0.31	0.24	0.19	0.19
1.58	0.68	1.68	0.28	1.60	1.12	0.82	0.43	0.31	0.22	0.19	0.19
1.65	0.65	1.58	0.26	1.55	1.04	0.64	0.38	0.30	0.21	0.18	0.18
1.81	0.64	1.48	0.25	1.32	0.94	0.52	0.38	0.32	0.21	0.18	0.18
1.84	0.64	1.32	0.24	1.05	0.84	0.36	0.36	0.34	0.21	0.18	0.18
1.80	0.64	0.95	0.24	0.84	0.78	0.36	0.36	0.25	0.21	0.15	0.15
1.78	0.62	0.60	0.22	0.86	0.76	0.36	0.36	0.23	0.21	0.16	0.15
1.32	0.51	0.32	0.20	0.82	0.72	0.36	0.35	0.30	0.22	0.16	0.13
1.30	0.51	0.20	0.19	0.69	0.70	0.40	0.35	0.32	0.27	0.13	0.13
0.68	0.49	0.47	0.19	0.72	0.63	0.42	0.35	0.34	0.25	0.12	0.12
0.82	0.44	0.50	0.22	0.74	0.59	0.50	0.33	0.36	0.24	0.12	0.12
0.86	0.42	0.60	0.24	0.82	0.57	0.52	0.32	0.36	0.24	0.12	0.12
0.91	0.44	0.88	0.24	0.80	0.54	0.52	0.31	0.40	0.24	0.12	0.12
0.96	0.44	1.04	0.24	1.04	0.53	0.54	0.31	0.44	0.24	0.12	0.12
1.08	0.43	1.20	0.35	1.04	0.52	0.66	0.31	0.23	0.23	0.12	0.12
1.16	0.36	1.56	1.05	1.00	0.50	0.40	0.30	0.22	0.22	0.12	0.12
1.16	0.32	3.80	1.35	—	—	0.42	0.30	—	—	0.12	0.12
43.87	25.08	31.84	10.79	46.68	37.02	20.43	12.44	9.93	7.34	5.88	5.35
1.41	0.81	1.03	0.35	1.56	1.23	0.66	0.40	0.33	0.24	0.19	0.17
2.12	0.32	3.80	0.19	3.84	0.50	1.13	0.30	0.70	0.21	0.44	0.12

河川名		大同江
位置		平安南道平壌府衣岩里
最低水位		月日 2—18 0.03
平均	低	0.45
	高	0.78
小潮時平均	低	0.41
	高	0.48
大潮時平均	低	0.48
	高	1.15
最高水位		月日 9—8 3.94
9—8洪水位		3.94
備考		

平壤昭和十四年水位年表（單位米）

平壤

日 \ 月	一月 高	一月 低	二月 高	二月 低	三月 高	三月 低	四月 高	四月 低	五月 高	五月 低	六月 高	六月 低
1	…	…	…	…	1.09	↔0.03	1.00	0.30	1.10	0.18	1.50	0.14
2	…	…	…	…	0.20	↔0.05	1.33	0.36	1.38	0.11	1.71	0.15
3	…	…	…	…	0.43	↔0.14	1.57	1.35	1.55	0.11	1.80	0.17
4	…	…	…	…	0.80	↔0.07	1.50	0.30	1.71	0.10	1.84	0.20
5	…	…	…	…	1.30	↔0.03	1.50	0.15	1.77	0.13	1.88	0.26
6	…	…	…	…	1.40	0.07	1.25	0.20	1.70	0.13	1.81	0.41
7	…	…	…	…	1.46	0.04	1.20	0.23	1.70	0.14	1.61	0.38
8	…	…	…	…	1.50	0.01	1.40	↔0.13	1.58	0.18	1.45	0.30
9	…	…	…	…	1.61	0.07	1.30	↔0.04	1.60	0.21	1.40	0.37
10	…	…	…	…	1.57	0.05	1.20	↔0.08	1.51	0.21	1.30	0.45
11	…	…	…	…	1.44	0.05	1.10	0.03	1.10	0.22	0.89	0.35
12	…	…	…	…	1.71	0.11	1.15	0.20	1.20	0.20	0.87	0.40
13	…	…	…	…	…	…	0.85	0.30	0.74	0.20	1.11	0.51
14	…	…	…	…	…	…	1.16	1.09	1.00	0.30	1.36	0.50
15	…	…	…	…	0.70	0.10	1.30	0.97	0.90	0.31	1.47	0.50
16	…	…	…	…	0.10	0.08	1.11	0.90	1.20	0.36	1.62	0.41
17	…	…	…	…	0.34	0.04	1.39	0.79	1.55	0.59	1.80	0.40
18	…	…	…	…	0.54	↔0.06	1.31	0.87	1.74	0.56	2.00	0.30
19	…	…	…	…	0.71	↔0.05	1.53	0.60	1.81	0.50	2.11	0.30
20	…	…	…	…	1.20	0.00	1.58	0.49	1.72	0.39	2.20	0.36
21	…	…	…	…	1.48	0.10	1.73	0.50	1.85	0.29	2.30	0.44
22	…	…	…	…	1.51	0.19	1.70	0.50	1.84	0.27	1.91	0.28
23	…	…	…	…	1.55	0.17	1.70	0.51	1.80	0.28	1.71	0.21
24	…	…	…	…	1.72	0.27	1.89	0.55	1.68	0.25	1.53	0.24
25	…	…	…	…	1.51	0.22	1.78	0.50	1.42	0.21	1.58	0.52
26	…	…	…	…	1.61	0.14	1.57	0.49	1.30	0.22	1.86	1.61
27	…	…	…	…	1.40	0.09	1.35	0.46	1.07	0.21	2.10	1.57
28	…	…	…	…	1.34	0.02	0.83	0.31	0.93	0.21	2.07	1.45
29	…	…	—	—	1.37	0.10	0.91	0.22	1.10	0.20	2.11	1.21
30	…	…	—	—	0.50	0.14	1.07	0.20	1.30	0.19	2.19	1.13
31	…	…	—	—	0.74	0.22	—	—	1.40	0.14	—	—
合計	…	…	…	…	32.83	1.85	40.26	13.12	44.25	7.60	51.09	15.52
平均	…	…	…	…	1.13	0.06	1.34	0.44	1.43	0.25	1.70	0.52
最	…	…	…	…	1.72	↔0.14	1.89	↔0.13	1.85	0.10	2.30	0.14

日 \ 月	七月 高	七月 低	八月 高	八月 低	九月 高	九月 低	十月 高	十月 低	十一月 高	十一月 低	十二月 高	十二月 低
1	2.20	1.08	1.73	0.03	2.57	1.89	1.40	0.30	1.00	0.05	0.79	↔0.01
2	2.21	1.00	1.71	0.07	2.13	1.36	1.40	0.40	0.90	0.00	0.45	↔0.16
3	2.10	0.80	1.71	0.11	2.00	1.07	1.40	0.45	0.62	↔0.11	0.49	↔0.20
4	1.87	0.60	1.78	0.18	1.50	0.81	1.50	0.59	0.14	↔0.20	0.41	↔0.29
5	1.95	0.50	1.80	0.23	1.37	0.71	1.43	0.64	0.38	↔0.24	0.80	↔0.30
6	1.90	0.60	1.75	0.28	1.17	0.66	0.95	0.49	1.00	↔0.25	0.73	↔0.28
7	2.01	1.49	1.38	0.03	1.71	1.21	0.81	0.39	0.86	↔0.35	0.52	↔0.30
8	2.06	1.68	1.14	↔0.04	2.40	—	1.40	0.40	0.96	↔0.34	0.29	↔0.29
9	1.53	1.23	0.80	↔0.09	3.00	—	1.30	0.39	0.80	↔0.24	0.81	↔0.28
10	1.25	0.90	1.21	↔0.09	2.49	2.17	1.50	0.36	0.80	↔0.10	0.50	↔0.26
11	1.18	0.81	1.23	↔0.14	2.37	1.65	1.60	0.38	1.20	0.03	0.49	↔0.04
12	0.99	0.81	1.28	↔0.20	2.37	1.63	1.19	0.45	0.96	0.14	0.80	0.03
13	1.33	0.71	1.51	↔0.18	2.30	1.43	1.55	0.39	0.67	0.08	0.93	0.19
14	1.54	0.68	1.64	0.00	2.30	1.20	1.39	0.25	1.10	0.20	0.37	0.14
15	…	…	1.97	↔0.10	1.90	1.10	1.28	0.20	0.90	0.15	0.77	0.06
16	2.10	0.73	2.20	0.01	1.85	0.96	1.00	0.10	0.72	↔0.03	0.62	0.03
17	2.13	0.59	2.11	0.03	1.74	0.87	0.96	0.02	0.60	↔0.08	0.22	0.07
18	2.01	0.39	1.93	0.02	1.39	0.70	0.88	0.00	0.40	↔0.08	0.05	↔0.16
19	2.09	0.39	1.78	0.00	1.20	0.54	0.20	↔0.07	0.30	↔0.09	0.26	↔0.14
20	2.04	0.35	1.43	↔0.08	0.93	0.52	0.18	↔0.09	0.30	↔0.17	0.40	↔0.20
21	1.74	0.31	1.17	↔0.10	0.60	0.46	0.50	↔0.01	0.41	↔0.19	0.20	↔0.20
22	1.51	0.23	0.72	0.52	1.06	0.40	0.70	0.04	0.54	↔0.16	0.26	↔0.19
23	1.30	0.13	1.14	↔0.35	0.98	0.39	0.76	0.03	0.61	↔0.10	0.21	↔0.15
24	0.96	↔0.01	…	…	1.15	0.35	0.91	0.01	1.00	0.10	0.40	↔0.02
25	1.10	0.00	0.50	↔0.07	1.08	0.35	1.10	0.14	0.69	0.18	0.48	↔0.07
26	1.16	0.08	1.40	↔0.10	1.30	0.23	1.33	0.22	0.43	0.11	0.58	↔0.13
27	1.31	0.10	1.59	↔0.08	1.42	0.31	1.30	0.30	0.91	0.08	0.70	↔0.07
28	1.46	0.12	1.70	0.03	1.48	0.30	1.30	0.19	1.12	0.14	0.74	↔0.10
29	1.51	0.16	1.79	0.11	1.39	0.30	1.30	0.19	0.40	↔0.04	0.80	↔0.02
30	1.54	0.13	2.00	0.50	1.28	0.30	1.10	0.15	0.64	↔0.02	0.82	↔0.08
31	1.57	0.06	3.50	3.00	—	—	1.10	0.13	—	—	0.69	↔0.14
合計	49.65	16.65	47.60	9.52	50.43	23.87	34.72	7.43	21.86	↔1.53	16.58	↔3.56
平均	1.65	0.56	1.59	0.12	1.68	0.85	1.12	0.24	0.73	0.05	0.53	↔0.11
最	2.21	↔0.01	3.50	↔0.20	3.00	0.23	1.55	↔0.09	1.20	↔0.35	0.93	↔0.30

河川名		大同江
位置		平安南道 平壤府 濟町
最低水位	月日	11—7
		↔0.35
平均	低	0.28
	高	1.29
小潮時平均	低	0.15
	高	0.64
大潮時平均	低	0.43
	高	1.74
最高水位	月日	9—9
		3.05
洪水位	月日 9—9	3.05
備考		

成川昭和十四年水位年表 (単位米)

成　川

月＼日	一月	二月	三月	四月	五月	六月	七月	八月	九月	十月	十一月	十二月
1	0.01	0.01	0.02	0.02	0.01	0.01	0.30	0.02	1.20	0.14	0.01	0.01
2	0.01	0.01	0.02	0.02	0.01	0.01	0.25	0.03	0.60	0.14	0.01	0.01
3	0.01	0.01	0.02	0.02	0.01	0.03	0.19	0.03	0.58	0.12	0.01	0.01
4	0.01	0.01	0.02	0.02	0.01	0.02	0.14	0.03	0.57	0.10	0.01	0.01
5	0.01	0.01	0.02	0.02	0.01	0.02	0.15	0.03	0.56	0.29	0.01	0.01
6	0.01	0.01	0.03	0.02	0.01	0.01	0.17	0.03	0.55	0.26	0.01	0.01
7	0.01	0.01	0.03	0.03	0.01	0.01	0.19	0.03	0.62	0.24	0.01	0.01
8	0.01	0.01	0.03	0.02	0.01	0.13	0.23	0.03	1.50	0.21	0.01	0.01
9	0.01	0.01	0.03	0.01	0.01	0.13	0.22	0.03	1.20	0.20	0.01	0.01
10	0.01	0.01	0.03	0.01	0.01	0.18	0.20	0.04	1.30	0.18	0.01	0.01
11	0.01	0.01	0.02	0.01	0.01	0.32	0.18	0.05	1.40	0.16	0.01	0.01
12	0.01	0.01	0.02	0.01	0.01	0.30	0.17	0.05	1.20	0.13	0.01	0.01
13	0.01	0.01	0.02	0.02	0.01	0.27	0.15	0.06	1.05	0.10	0.01	0.01
14	0.01	0.01	0.02	0.02	0.03	0.25	0.13	0.07	0.90	0.08	0.01	0.01
15	0.01	0.01	0.02	0.01	0.04	0.23	0.10	0.05	0.80	0.06	0.01	0.01
16	0.01	0.01	0.02	0.01	0.04	0.20	0.08	0.04	0.70	0.04	0.01	0.01
17	0.01	0.01	0.02	0.01	0.03	0.17	0.05	0.04	0.60	0.02	0.01	0.01
18	0.01	0.01	0.02	0.01	0.03	0.15	0.03	0.03	0.50	0.01	0.01	0.01
19	0.01	0.01	0.01	0.01	0.08	0.13	0.01	0.02	0.40	0.01	0.01	0.01
20	0.01	0.01	0.01	0.01	0.09	0.11	0.01	0.02	0.30	0.01	0.01	0.01
21	0.01	0.01	0.01	0.01	0.09	0.08	0.01	0.02	0.30	0.01	0.01	0.01
22	0.01	0.01	0.01	0.01	0.08	0.05	0.01	0.02	0.28	0.01	0.01	0.01
23	0.01	0.01	0.01	0.01	0.07	0.03	0.01	0.02	0.26	0.01	0.01	0.01
24	0.01	0.01	0.01	0.01	0.06	0.01	0.01	0.02	0.24	0.01	0.01	0.01
25	0.01	0.01	0.02	0.01	0.05	0.40	0.01	0.08	0.24	0.01	0.01	0.01
26	0.01	0.01	0.03	0.01	0.04	0.79	0.01	0.08	0.23	0.01	0.01	0.01
27	0.01	0.01	0.04	0.01	0.04	0.67	0.01	0.08	0.20	0.01	0.01	0.01
28	0.01	0.01	0.03	0.01	0.03	0.53	0.01	0.08	0.20	0.01	0.01	0.01
29	0.01	—	0.03	0.01	0.02	0.41	0.01	0.06	0.17	0.01	0.01	0.01
30	0.01	—	0.02	0.01	0.01	0.34	0.01	0.54	0.15	0.01	0.01	0.01
31	0.01	—	0.02	—	0.01	—	0.01	2.00	—	0.01	—	0.01
合計	0.31	0.28	0.66	0.41	0.97	5.99	3.06	3.73	18.80	2.61	0.30	0.31
平均	0.01	0.01	0.02	0.01	0.03	0.20	0.10	0.12	0.63	0.08	0.01	0.01
最低	0.01	0.01	0.01	0.01	0.01	0.01	0.01	0.02	0.15	0.01	0.01	0.01

河川名	大同江
位盈	平安南道
	成川郡
	成川面
	上部里
最低水位	月日 12—31
	0.01
渇水位	0.01
低水位	0.01
平水位	0.01
平均水位	0.10
最高水位	月日 9—8
	1.50
洪水位	月日 ナシ
備考	

三登昭和十四年水位年表 (単位米)

三　登

月＼日	一月	二月	三月	四月	五月	六月	七月	八月	九月	十月	十一月	十二月
1	0.61	0.61	0.62	0.65	0.83	0.92	1.44	0.80	1.90	0.59	0.59	0.60
2	0.61	0.61	0.62	0.65	0.79	0.92	1.41	0.75	1.71	0.59	0.59	0.60
3	0.61	0.61	0.62	0.66	0.79	0.93	1.38	0.75	1.55	0.60	0.59	0.60
4	0.61	0.61	0.62	0.67	0.78	0.92	1.35	0.69	1.45	0.60	0.59	0.60
5	0.61	0.61	0.62	0.68	0.80	0.92	1.33	0.66	1.40	0.70	0.59	0.60
6	0.61	0.61	0.62	0.68	0.80	0.92	1.48	0.64	1.38	0.71	0.59	0.60
7	0.61	0.61	0.62	0.70	0.80	0.92	1.46	0.62	1.35	0.75	0.59	0.60
8	0.61	0.61	0.62	0.73	0.81	0.92	1.47	0.60	1.65	0.75	0.59	0.60
9	0.60	0.61	0.63	0.78	0.79	0.92	1.47	0.58	1.44	0.73	0.59	0.60
10	0.60	0.61	0.64	0.79	0.78	0.93	1.44	0.56	1.35	0.70	0.59	0.60
11	0.60	0.61	0.64	0.82	0.79	0.89	1.40	0.54	1.29	0.67	0.59	0.60
12	0.60	0.61	0.64	0.85	0.79	0.89	1.38	0.52	1.23	0.65	0.59	0.60
13	0.60	0.61	0.64	1.53	0.79	0.86	1.36	0.50	1.09	0.63	0.59	0.60
14	0.60	0.61	0.63	1.41	0.81	0.84	1.34	0.50	1.00	0.60	0.59	0.60
15	0.60	0.61	0.63	1.33	0.87	0.82	1.30	0.50	0.97	0.60	0.59	0.60
16	0.60	0.62	0.62	1.19	1.20	0.80	1.27	0.49	0.93	0.60	0.59	0.60
17	0.60	0.62	0.62	1.11	1.10	0.75	1.13	0.48	0.89	0.60	0.59	0.60
18	0.60	0.62	0.63	1.09	1.08	0.75	1.10	0.48	0.83	0.61	0.59	0.60
19	0.60	0.62	0.63	0.97	0.98	0.73	1.00	0.48	0.80	0.61	0.59	0.60
20	0.60	0.62	0.63	0.93	0.90	0.71	0.97	0.47	0.77	0.60	0.59	0.60
21	0.62	0.62	0.64	0.91	0.90	0.68	0.90	0.46	0.74	0.60	0.59	0.60
22	0.62	0.62	0.63	0.85	0.88	0.68	0.90	0.46	0.71	0.60	0.59	0.60
23	0.62	0.62	0.63	0.89	0.88	0.69	0.89	0.46	0.64	0.60	0.59	0.60
24	0.62	0.62	0.63	0.93	0.90	0.69	0.89	0.46	0.61	0.60	0.60	0.60
25	0.62	0.62	0.63	0.92	0.90	0.89	0.89	0.45	0.59	0.60	0.60	0.60
26	0.62	0.62	0.63	0.87	0.90	2.07	0.88	0.45	0.59	0.59	0.60	0.60
27	0.62	0.62	0.64	0.84	0.90	1.67	0.87	0.45	0.59	0.59	0.60	0.60
28	0.62	0.62	0.64	0.84	0.90	1.49	0.86	0.45	0.58	0.59	0.60	0.60
29	0.62	—	0.65	0.84	0.91	1.47	0.85	0.45	0.58	0.59	0.60	0.60
30	0.61	—	0.64	0.83	0.91	1.45	0.84	1.66	0.58	0.59	0.60	0.60
31	0.61	—	0.64	—	0.90	—	0.82	3.10	—	0.59	—	0.60
合計	18.88	17.21	19.54	26.94	27.16	29.04	36.07	20.45	31.19	19.43	17.77	18.60
平均	0.61	0.61	0.63	0.90	0.88	0.97	1.16	0.66	1.04	0.63	0.59	0.60
最低	0.60	0.61	0.62	0.65	0.78	0.68	0.82	0.45	0.58	0.59	0.59	0.60

河川名	大同江
位盈	平安南道
	江東郡
	三登面
	鳳儀里
最低水位	月日 8—29
	0.45
渇水位	0.47
低水位	0.60
平水位	0.62
平均水位	0.77
最高水位	月日 8—31
	3.58
洪水位	月日 8—31 3.58
洪水位	月日 9—8 1.99
備考	

アジア経済資料センター
Japan Center for Asian Historical Records
http://www.jacar.go.jp/

沙灘洞昭和十四年水位年表 (單位米)

沙灘洞

月＼日	一月	二月	三月	四月	五月	六月	七月	八月	九月	十月	十一月	十二月
1	0.79	0.79	0.79	0.82	0.98	1.99	2.09	1.89	2.31	2.16	1.59	2.00
2	0.79	0.79	0.79	0.82	1.20	2.05	2.04	1.89	2.28	2.16	1.68	2.00
3	0.79	0.79	0.79	0.82	1.31	2.05	1.99	1.92	2.27	2.15	1.69	2.00
4	0.79	0.79	0.79	0.85	1.34	2.09	2.00	1.92	2.26	2.15	1.78	2.00
5	0.79	0.79	0.79	0.86	1.34	2.09	2.03	1.94	2.25	2.15	1.79	2.03
6	0.79	0.79	0.79	0.86	1.34	2.09	2.26	1.94	2.18	2.14	1.89	2.03
7	0.79	0.79	0.79	0.89	1.30	2.09	2.37	1.93	2.17	2.14	1.91	2.03
8	0.79	0.79	0.79	0.93	1.32	2.22	2.29	1.93	2.30	2.14	1.91	2.03
9	0.79	0.79	0.79	0.96	1.32	2.22	2.18	1.92	2.24	2.14	1.91	2.01
10	0.79	0.79	0.79	0.96	1.33	2.24	2.00	1.90	2.22	2.15	1.91	2.00
11	0.79	0.79	0.79	0.99	1.33	2.24	2.07	1.90	2.21	2.15	1.91	2.00
12	0.79	0.79	0.79	1.31	1.45	2.24	2.08	1.95	2.18	2.15	2.00	2.00
13	0.79	0.79	0.79	1.49	1.55	2.24	2.00	1.95	2.16	2.13	2.00	2.00
14	0.79	0.79	0.79	1.58	1.59	2.25	2.00	1.97	2.16	2.13	2.02	1.97
15	0.79	0.79	0.81	1.60	1.68	2.25	1.98	1.97	2.14	2.10	2.02	1.45
16	0.79	0.79	0.81	1.71	1.80	2.25	1.97	1.97	2.13	2.10	2.02	1.45
17	0.79	0.79	0.82	1.71	1.84	2.25	1.97	2.00	2.09	2.10	2.02	1.45
18	0.79	0.79	0.82	1.71	1.85	2.25	1.89	2.00	2.07	2.10	2.02	1.45
19	0.79	0.79	0.82	1.74	1.86	2.25	1.89	2.12	2.09	2.10	2.02	1.45
20	0.79	0.79	0.82	1.74	1.86	2.25	1.90	2.13	2.10	2.10	2.02	1.45
21	0.79	0.79	0.82	1.78	1.86	2.25	1.90	2.13	2.12	2.10	2.02	1.45
22	0.79	0.79	0.82	1.68	1.86	2.26	1.90	2.15	2.15	2.08	2.02	1.45
23	0.79	0.79	0.82	1.40	1.86	2.20	1.88	2.15	2.15	2.00	2.02	1.45
24	0.79	0.79	0.82	1.24	1.82	2.21	1.88	2.15	2.17	1.98	2.02	1.45
25	0.79	0.79	0.82	0.99	1.85	2.45	1.95	2.17	2.17	1.71	2.02	1.45
26	0.79	0.79	0.82	0.99	1.85	2.30	1.89	2.17	2.17	1.68	2.00	1.40
27	0.79	0.79	0.82	0.98	1.88	2.29	1.90	2.16	2.17	1.50	2.00	1.34
28	0.79	0.79	0.82	0.98	1.92	2.20	1.92	2.16	2.16	1.48	2.00	1.34
29	0.79	—	0.82	0.98	1.94	2.16	1.92	2.17	2.16	1.48	2.00	1.34
30	0.79	—	0.82	0.98	1.98	2.10	1.89	2.27	2.16	1.51	2.00	1.34
31	0.79	—	0.82	—	1.99	—	1.89	2.39	—	1.52	—	1.34
合計	24.49	22.12	24.98	36.35	50.40	66.02	61.92	63.21	65.39	61.68	58.21	52.15
平均	0.79	0.79	0.81	1.21	1.63	2.20	2.00	2.04	2.18	1.99	1.94	1.68
最低	0.79	0.79	0.79	0.82	0.98	1.99	1.88	1.89	2.07	1.48	1.59	1.34

河川名	大同江
位置	黄海道 載寧郡 銀龍面 西倉里
最低水位	月日 3—14 0.79
渇水位	0.79
低水位	0.79
平水位	1.89
平均水位	1.61
最高水位	月日 8—30 2.80
洪水位	月日 8—30 2.80
備考	

內盤洞昭和十四年水位年表 (單位米)

內盤洞

月＼日	一月	二月	三月	四月	五月	六月	七月	八月	九月	十月	十一月	十二月
1	0.20	0.20	0.16	0.18	0.27	0.20	0.52	0.33	1.16	0.42	0.29	0.22
2	0.20	0.20	0.15	0.18	0.27	0.20	0.50	0.32	0.95	0.40	0.28	0.22
3	0.18	0.20	0.15	0.17	0.27	0.20	0.48	0.30	0.80	0.39	0.28	0.22
4	0.20	0.20	0.13	0.17	0.27	0.20	0.48	0.30	0.70	0.39	0.28	0.20
5	0.25	0.22	0.15	0.17	0.25	0.20	0.49	0.28	0.66	0.39	0.28	0.20
6	0.25	0.23	0.14	0.17	0.26	0.20	0.80	0.28	0.62	0.42	0.28	0.20
7	0.20	0.21	0.13	0.17	0.26	0.18	0.12	0.27	0.60	0.40	0.28	0.20
8	0.20	0.21	0.13	0.17	0.26	0.20	0.13	0.25	1.00	0.40	0.28	0.20
9	0.15	0.18	0.13	0.17	0.22	0.20	1.10	0.25	0.85	0.40	0.27	0.21
10	0.15	0.13	0.18	0.17	0.22	0.20	0.90	0.23	0.80	0.42	0.24	0.20
11	0.17	0.18	0.17	0.17	0.23	0.20	0.88	0.30	0.80	0.50	0.23	0.18
12	0.18	0.18	0.18	0.18	0.25	0.20	0.80	0.45	0.72	0.50	0.22	0.20
13	0.17	0.18	0.19	0.20	0.25	0.19	0.70	0.30	0.70	0.45	0.25	0.20
14	0.18	0.15	0.18	0.22	0.26	0.19	0.65	0.30	0.62	0.42	0.25	0.20
15	0.13	0.16	0.17	0.25	0.30	0.19	0.60	0.27	0.60	0.40	0.25	0.20
16	0.18	0.16	0.18	0.25	0.32	0.19	0.60	0.27	0.60	0.40	0.27	0.20
17	0.17	0.13	0.17	0.20	0.32	0.19	0.58	0.25	0.60	0.38	0.26	0.20
18	0.18	0.13	0.20	0.20	0.32	0.18	0.55	0.25	0.60	0.36	0.25	0.20
19	0.40	0.15	0.19	0.20	0.32	0.18	0.50	0.20	0.55	0.37	0.25	0.18
20	0.20	0.14	0.19	0.22	0.32	0.18	0.50	0.20	0.52	0.37	0.24	0.20
21	0.20	0.13	0.20	0.25	0.31	0.17	0.45	0.20	0.52	0.37	0.22	0.20
22	0.20	0.13	0.20	0.27	0.32	0.30	0.42	0.18	0.50	0.35	0.22	0.20
23	0.18	0.12	0.20	0.30	0.32	0.20	0.40	0.18	0.50	0.35	0.22	0.20
24	0.18	0.12	0.20	0.30	0.32	0.17	0.40	0.17	0.48	0.34	0.22	0.20
25	0.19	0.13	0.18	0.30	0.32	0.55	0.40	0.30	0.47	0.34	0.22	0.20
26	0.20	0.13	0.17	0.30	0.32	0.85	0.40	0.32	0.47	0.32	0.20	0.20
27	0.19	0.20	0.18	0.30	0.30	0.80	0.40	0.32	0.45	0.32	0.20	0.20
28	0.19	0.18	0.19	0.30	0.30	0.72	0.40	0.30	0.45	0.32	0.22	0.20
29	0.22	—	0.19	0.30	0.25	0.62	0.37	0.30	0.45	0.32	0.20	0.18
30	0.18	—	0.19	0.29	0.23	0.59	0.35	1.20	0.44	0.30	0.20	0.19
31	0.12	—	0.18	—	0.22	—	0.33	1.80	—	0.30	—	0.19
合計	5.99	4.68	5.34	6.72	8.65	8.84	16.20	10.87	19.17	11.81	7.35	6.19
平均	0.19	0.17	0.17	0.22	0.28	0.29	0.52	0.35	0.64	0.38	0.24	0.20
最低	0.12	0.12	0.13	0.17	0.22	0.17	0.12	0.17	0.44	0.30	0.20	0.18

河川名	大同江
位置	黄海道 鳳山郡 土城面 住村里
最低水位	月日 2—24 0.12
渇水位	0.13
低水位	0.18
平水位	0.23
平均水位	0.31
最高水位	月日 9—1 1.15
洪水位	月日 — ナシ
備考	

鴎城里昭和十四年水位年表（単位米）

鴎城里

月＼高低	一月 高	一月 低	二月 高	二月 低	三月 高	三月 低	四月 高	四月 低	五月 高	五月 低	六月 高	六月 低
1	—	1.07	0.61	0.58	0.83	0.40	1.90	0.40	2.07	0.67	2.59	0.78
2	—	1.05	0.60	0.58	1.07	0.37	1.70	0.34	2.31	0.70	2.85	0.79
3	—	1.03	—	0.60	—	0.34	1.76	0.32	2.66	0.71	2.90	0.78
4	1.08	—	—	0.64	1.37	0.35	1.91	0.33	2.90	0.73	2.96	0.77
5	1.08	—	1.51	—	2.22	0.36	2.38	0.38	2.93	0.74	2.84	0.75
6	1.08	—	1.63	—	2.60	0.41	2.51	0.40	2.86	0.75	2.44	0.74
7	1.12	1.07	1.65	1.05	2.88	—	2.60	0.40	2.70	0.73	2.37	0.74
8	1.30	1.11	1.35	1.00	2.95	0.73	2.64	0.39	2.55	0.70	2.05	0.72
9	1.32	1.13	1.11	0.88	2.93	0.75	2.22	0.38	2.12	0.70	1.83	0.71
10	1.50	1.20	1.00	0.79	2.68	0.72	1.70	0.38	2.05	0.71	1.72	0.70
11	1.42	1.15	0.83	0.65	2.10	0.60	1.19	0.38	1.25	0.71	1.35	0.69
12	1.18	1.01	0.68	0.60	1.42	0.49	1.28	0.59	1.33	0.70	1.13	0.64
13	0.82	0.77	0.57	0.57	1.01	0.40	0.98	0.38	1.20	0.70	1.22	0.64
14	0.80	0.72	0.56	0.56	0.64	0.38	1.10	0.36	1.21	0.72	1.59	0.65
15	0.78	0.70	—	0.56	0.47	0.38	1.40	0.35	1.42	0.80	2.98	0.67
16	0.75	0.68	—	0.56	0.40	0.35	1.65	0.33	1.81	1.12	2.33	0.69
17	—	0.66	0.78	0.58	0.38	0.36	1.71	0.35	2.18	1.05	2.70	0.72
18	—	0.67	1.01	—	0.91	0.37	2.05	0.39	2.52	1.01	3.00	0.75
19	—	0.69	1.22	—	1.08	0.38	2.48	0.40	2.08	0.97	3.17	0.78
20	0.73	—	1.35	0.86	1.75	0.45	2.69	0.45	2.91	0.98	3.18	0.82
21	0.90	—	1.49	0.85	2.26	0.52	2.88	0.50	3.13	1.00	3.24	0.85
22	1.12	0.89	1.62	0.84	2.45	0.60	2.91	0.64	3.16	0.95	3.03	0.88
23	1.20	0.89	1.61	0.90	2.40	0.58	2.73	0.62	3.04	0.92	3.68	0.85
24	1.19	0.87	1.58	0.87	2.92	0.53	2.86	0.59	2.84	0.89	2.36	0.82
25	1.07	0.85	1.38	0.84	2.79	0.52	2.60	0.60	2.20	0.85	2.60	1.61
26	1.00	0.83	1.19	0.72	2.40	0.50	2.14	0.67	1.71	0.80	1.90	1.80
27	0.94	0.81	0.96	0.59	2.01	0.48	1.65	0.66	1.52	0.75	1.80	1.70
28	0.84	0.75	0.97	0.54	1.55	0.45	1.80	0.64	1.68	0.71	1.94	1.50
29	0.74	0.70	—	—	1.31	0.40	1.85	0.64	1.73	0.72	2.22	1.00
30	0.67	0.60	—	—	1.10	0.38	2.00	0.65	2.12	0.73	2.58	0.80
31	0.64	0.59	—	—	1.33	0.41	—	—	2.34	0.75	—	—
合計	25.27	22.49	27.26	17.21	52.21	13.96	61.27	13.91	68.53	24.97	72.55	26.34
平均	1.01	0.86	1.14	0.72	1.74	0.47	2.04	0.46	2.21	0.81	2.42	0.88
最	1.50	0.59	1.65	0.54	2.95	0.35	2.91	0.32	3.16	0.67	3.24	0.64

鴎城里

七月 高	七月 低	八月 高	八月 低	九月 高	九月 低	十月 高	十月 低	十一月 高	十一月 低	十二月 高	十二月 低
2.73	0.70	2.78	0.66	3.53	1.71	2.52	0.74	1.98	0.78	1.60	0.76
2.79	0.69	2.75	0.66	3.20	1.35	2.38	0.74	1.89	0.75	1.42	0.79
2.82	0.72	2.68	0.65	3.05	0.96	2.23	0.73	1.41	0.70	1.31	0.78
2.98	0.79	2.71	0.64	2.68	0.91	1.88	0.73	0.98	0.66	1.02	0.78
3.01	0.94	2.57	0.64	2.46	0.87	1.50	0.68	1.00	0.64	0.89	0.77
3.10	2.71	2.36	0.64	1.85	0.83	1.11	0.65	1.11	0.65	0.79	0.74
3.08	2.12	2.09	0.63	1.64	0.79	1.02	0.64	1.43	0.67	—	0.73
2.84	1.68	1.20	0.61	1.13	0.89	1.00	0.62	1.59	0.69	—	0.72
2.30	1.24	1.20	0.55	1.24	0.95	1.12	0.62	—	0.70	—	0.74
2.10	1.12	0.92	0.52	1.69	0.92	2.11	0.62	1.82	0.72	2.41	0.74
1.92	1.08	0.87	0.50	2.02	0.90	2.60	0.64	2.10	—	2.53	—
1.52	1.01	0.89	0.54	2.90	0.90	2.77	0.67	2.02	0.76	2.30	—
1.68	0.90	2.20	0.60	3.20	0.92	2.92	0.74	1.72	0.77	1.85	—
1.99	0.86	2.77	0.70	3.30	0.94	3.05	0.89	1.51	0.72	1.70	1.66
2.48	0.87	3.13	0.81	3.35	0.97	2.92	0.92	1.40	0.70	1.60	1.66
2.94	0.96	3.47	0.79	3.29	1.00	2.40	0.91	1.35	0.67	1.68	1.66
3.28	0.96	3.33	0.83	3.08	0.97	2.38	0.90	1.20	0.63	1.51	1.49
3.29	0.95	3.52	0.85	2.71	0.93	2.11	0.85	0.98	0.60	1.32	1.30
3.32	0.97	3.30	0.85	2.48	0.87	1.57	0.80	0.70	0.58	1.20	1.20
3.42	0.99	2.80	0.84	1.70	0.70	0.78	0.72	0.58	0.55	1.07	1.01
3.16	0.96	2.11	0.73	0.96	0.68	0.70	0.70	0.60	0.55	0.95	0.92
2.88	0.92	1.54	0.69	0.74	0.67	0.67	0.67	0.78	0.65	0.88	0.87
2.50	0.82	0.99	0.64	0.80	0.65	0.69	0.64	—	0.55	—	0.93
1.90	0.76	0.63	0.60	0.91	0.64	1.05	0.64	—	0.56	—	1.00
1.40	0.72	0.67	0.58	1.60	0.64	1.49	0.64	0.84	0.56	—	1.03
1.10	0.71	1.44	0.60	2.05	0.65	1.70	0.65	1.00	—	1.70	—
1.05	0.72	2.00	0.63	2.42	0.67	2.17	0.66	1.18	—	1.84	—
1.91	0.73	2.25	0.71	2.68	0.72	2.31	0.68	2.24	—	2.09	—
2.18	0.74	2.65	0.73	2.91	0.74	2.52	0.75	2.20	0.69	2.11	1.52
2.45	0.74	2.70	0.82	2.21	0.74	2.30	0.77	1.81	0.72	2.01	1.35
2.58	0.65	4.03	2.50	—	—	2.26	0.78	—	—	1.81	1.00
76.70	30.72	69.15	22.74	67.78	26.08	58.23	22.39	37.42	17.22	39.59	26.15
2.47	0.99	2.23	0.73	2.26	0.87	1.88	0.72	1.39	0.66	1.58	1.05
3.42	0.65	4.03	0.50	3.53	0.64	3.05	0.62	2.24	0.55	2.53	0.72

鴎城里

河川名	礒成江
位置	黄海道
	金川郡
	古東面
最低水位	月日 4—3
	0.32
平均低	0.77
平均高	1.90
小潮時平均低	0.68
小潮時平均高	0.97
大潮時平均低	0.97
大潮時平均高	2.69
最高水位	月日 8—31
	4.03
月日 満潮水位	ナシ
備考	

金川昭和十四年水位年表 (單位米)

金川

日＼月	一月	二月	三月	四月	五月	六月	七月	八月	九月	十月	十一月	十二月
1	0.56	0.52	0.48	0.46	0.60	0.55	0.85	0.57	1.70	0.65	0.63	0.58
2	0.58	0.51	0.48	0.46	0.56	0.55	0.80	0.56	1.50	0.65	0.63	0.57
3	0.60	0.51	0.48	0.46	0.54	0.54	0.74	0.54	1.08	0.64	0.62	0.53
4	0.60	0.51	0.48	0.46	0.54	0.54	0.70	0.54	1.00	0.63	0.62	0.53
5	0.60	0.51	0.48	0.46	0.54	0.53	0.72	0.53	0.94	0.79	0.62	0.53
6	0.60	0.51	0.48	0.46	0.56	0.53	2.00	0.53	0.91	0.79	0.62	0.53
7	0.60	0.51	0.49	0.46	0.56	0.52	1.90	0.53	0.85	0.79	0.62	0.56
8	0.60	0.51	0.49	0.46	0.55	0.56	2.00	0.53	0.85	0.78	0.62	0.56
9	0.60	0.51	0.49	0.46	0.54	0.56	1.90	0.53	0.90	0.78	0.63	0.56
10	0.60	0.51	0.49	0.47	0.55	0.55	1.30	0.53	0.91	0.85	0.63	0.54
11	0.60	0.50	0.49	0.47	0.57	0.55	1.30	0.53	0.93	0.83	0.62	0.53
12	0.60	0.50	0.49	0.47	9.57	0.54	1.30	0.53	0.90	0.80	0.62	0.63
13	0.60	0.50	0.48	0.76	0.57	0.54	1.06	0.51	0.90	0.73	0.60	0.63
14	0.55	0.50	0.48	0.76	0.59	0.54	1.00	0.52	0.90	0.72	0.60	0.60
15	0.55	0.50	0.48	0.75	0.82	0.54	0.86	0.54	0.84	0.71	0.59	0.58
16	0.55	0.50	0.48	0.73	0.83	0.53	0.82	0.53	0.84	0.71	0.59	0.56
17	0.55	0.50	0.46	0.68	0.86	0.51	0.79	0.53	0.80	0.70	0.60	0.54
18	0.55	0.50	0.46	0.64	0.88	0.50	0.77	0.52	0.79	0.70	0.60	0.56
19	0.55	0.50	0.46	0.64	0.88	0.50	0.75	0.52	0.78	0.73	0.60	0.56
20	0.55	0.50	0.46	0.64	0.88	0.49	0.75	0.52	0.77	0.70	0.59	0.56
21	0.55	0.50	0.46	0.65	0.85	0.47	0.70	0.50	0.74	0.70	0.59	0.56
22	0.55	0.50	0.47	0.66	0.76	0.53	0.68	0.49	0.73	0.69	0.59	0.56
23	0.55	0.50	0.47	0.68	0.73	0.52	0.65	0.49	0.72	0.68	0.61	0.56
24	0.53	0.50	0.46	0.69	0.73	0.51	0.64	0.50	0.72	0.67	0.60	0.55
25	0.53	0.50	0.46	0.69	0.70	1.30	0.63	0.51	0.70	0.67	0.59	0.54
26	0.53	0.48	0.46	0.69	0.67	1.60	0.63	0.53	0.70	0.66	0.59	0.53
27	0.51	0.48	0.46	0.69	0.65	1.30	0.62	0.53	0.68	0.66	0.59	0.53
28	0.51	0.48	0.46	0.69	0.65	1.05	0.61	0.53	0.66	0.65	0.59	0.53
29	0.51	—	0.46	0.69	0.63	1.00	0.60	0.53	0.66	0.65	0.59	0.50
30	0.51	—	0.46	0.69	0.62	0.90	0.59	1.20	0.66	0.64	0.58	0.49
31	0.52	—	0.46	—	0.60	—	0.58	2.90	—	0.64	—	0.49
合計	17.39	14.05	14.68	17.97	20.58	19.85	29.24	19.35	26.06	21.99	18.17	17.08
平均	0.56	0.50	0.47	0.60	0.66	0.66	0.94	0.62	0.87	0.71	0.61	0.55
最低	0.51	0.48	0.46	0.46	0.54	0.47	0.58	0.49	0.66	0.63	0.58	0.47

河川名	禮成江
位置	黃海道 金川郡 金川面 岑城里
最低水位	4月—9日 0.46
渇水位	0.46
低水位	0.50
平水位	0.57
平均水位	0.65
最高水位	8月—31日 2.90
月日—洪水位	ナシ
備考	

旌善昭和十四年水位年表 (單位米)

旌善

日＼月	一月	二月	三月	四月	五月	六月	七月	八月	九月	十月	十一月	十二月
1	0.78	0.82	1.26	1.34	1.30	1.40	1.40	1.05	1.05	0.88	1.02	1.34
2	0.77	0.83	1.26	1.35	1.30	1.36	1.40	1.03	1.00	0.87	1.01	1.34
3	0.74	0.84	1.30	1.35	1.25	1.34	1.38	2.50	0.98	0.86	1.00	1.30
4	0.76	0.84	1.30	1.36	1.25	1.30	1.38	1.80	0.95	0.85	1.00	1.30
5	0.75	0.85	1.30	1.36	1.24	1.25	1.36	1.68	0.94	0.85	1.40	1.25
6	0.74	0.85	1.35	1.38	1.20	1.20	1.35	1.58	0.92	0.86	1.50	1.25
7	0.73	0.82	1.35	1.38	1.20	1.15	1.34	1.56	0.90	0.85	1.45	1.24
8	0.72	0.80	1.40	1.38	1.24	1.20	1.32	1.55	0.90	0.85	1.43	1.23
9	0.72	0.84	1.40	1.40	1.20	1.25	1.30	1.45	0.90	0.84	1.45	1.22
10	0.71	0.86	1.40	1.40	1.20	1.25	1.20	1.40	1.20	0.83	1.54	1.21
11	0.70	0.86	1.42	1.40	1.30	1.25	1.25	1.50	1.15	0.82	1.52	1.20
12	0.70	0.88	1.42	1.42	1.30	1.30	1.45	1.45	1.10	0.80	1.50	1.15
13	0.70	0.90	1.44	2.20	1.80	1.30	1.30	1.42	1.05	0.80	1.48	1.10
14	0.70	0.90	1.45	1.88	1.80	1.25	1.25	1.50	1.00	0.79	1.46	1.00
15	0.70	0.92	1.45	1.60	1.85	1.20	1.25	1.45	1.00	0.79	1.45	1.00
16	0.69	0.94	1.45	1.50	1.83	1.16	1.00	1.42	1.00	0.80	1.42	0.98
17	0.69	0.96	1.40	1.45	1.82	1.12	0.95	1.40	1.00	0.90	1.41	0.98
18	0.69	0.98	1.35	1.43	1.80	1.10	0.93	1.35	1.10	1.50	1.40	0.98
19	0.68	1.00	1.30	1.42	1.80	1.05	0.90	1.32	0.96	1.46	1.36	0.96
20	0.68	1.00	1.30	1.40	1.75	1.05	0.86	1.30	0.95	1.45	1.35	0.97
21	0.68	1.10	1.30	1.40	1.74	1.05	0.85	1.25	0.95	1.43	1.35	0.96
22	0.68	1.15	1.32	1.45	1.74	1.10	0.82	1.22	0.94	1.40	1.35	0.96
23	0.68	1.20	1.35	1.45	1.73	1.10	0.80	1.20	0.93	1.36	1.36	0.95
24	0.67	1.20	1.40	1.48	1.72	1.12	0.75	1.18	0.93	1.35	1.40	0.94
25	0.67	1.22	1.40	1.45	1.72	1.15	0.72	1.16	0.93	1.34	1.45	0.94
26	0.76	1.23	1.40	1.42	1.72	1.40	1.35	1.15	0.92	1.30	1.45	0.94
27	0.77	1.24	1.35	1.40	1.72	1.45	1.25	1.12	0.92	1.25	1.43	0.92
28	0.78	1.26	1.32	1.35	1.60	1.45	1.20	1.10	0.90	1.20	1.43	0.91
29	0.79	—	1.30	1.35	1.54	1.40	1.15	1.10	0.90	1.15	1.40	0.90
30	0.80	—	1.30	1.32	1.50	1.40	1.10	1.15	0.88	1.13	1.35	0.90
31	0.80	—	1.32	—	1.45	—	1.08	1.10	—	1.03	—	0.91
合計	22.49	27.29	42.06	43.47	47.61	37.10	35.64	42.44	29.25	32.59	41.12	33.23
平均	0.72	0.97	1.36	1.45	1.54	1.24	1.15	1.37	0.97	1.05	1.37	1.07
最低	0.67	0.80	1.26	1.32	1.20	1.05	0.72	1.03	0.88	0.79	1.00	0.90

河川名	漢江
位置	江原道 旌善郡 旌善面 鳳陽里
最低水位	1月—25日 0.67
渇水位	0.69
低水位	0.86
平水位	1.23
平均水位	1.19
最高水位	8月—3日 2.50
月日—洪水位	ナシ
備考	

アジア歴史資料センター Japan Center for Asian Historical Records http://www.jacar.go.jp/

寧越昭和十四年水位年表 (單位米)

寧越

月/日	一月	二月	三月	四月	五月	六月	七月	八月	九月	十月	十一月	十二月
1	0.90	0.90	0.90	0.90	1.45	1.21	0.97	0.98	0.80	0.84	0.80	0.92
2	0.90	0.90	0.91	0.90	1.45	1.20	0.96	0.96	0.80	0.84	0.80	0.90
3	0.90	0.90	0.92	0.92	1.45	0.99	0.96	1.38	0.80	0.84	0.80	0.90
4	0.90	0.95	0.95	0.93	1.45	0.98	0.94	1.15	0.80	0.84	0.80	0.90
5	0.90	0.95	0.95	0.92	1.45	0.97	0.94	1.12	0.84	0.85	0.82	0.90
6	0.90	0.95	0.96	0.92	1.45	0.96	0.95	1.08	0.86	0.85	0.84	0.90
7	0.90	0.95	0.98	0.92	1.45	1.00	0.95	1.06	0.86	0.84	0.84	0.90
8	0.90	0.95	0.96	0.92	1.40	0.97	0.96	0.99	0.87	0.84	0.86	0.88
9	0.90	0.95	0.97	0.92	1.40	0.97	0.94	0.96	0.88	0.83	0.87	0.88
10	0.90	0.95	0.95	0.92	1.35	0.97	0.96	1.00	0.88	0.81	0.89	0.88
11	0.90	0.95	0.93	0.92	1.40	0.97	1.02	1.02	0.88	0.81	0.89	0.88
12	0.90	0.95	0.99	1.95	1.55	0.97	1.18	1.24	0.86	0.80	0.89	0.87
13	0.90	0.95	1.00	1.98	1.55	0.97	1.21	1.52	0.86	0.80	0.88	0.87
14	0.90	0.95	1.00	1.50	1.70	0.96	0.96	1.30	0.84	0.80	0.88	0.87
15	0.90	0.95	1.00	1.50	1.70	0.96	0.95	1.18	0.83	0.80	0.88	0.87
16	0.90	0.95	1.00	1.50	1.70	0.96	0.95	1.15	0.83	0.80	0.88	0.87
17	0.90	0.95	1.00	1.45	1.60	0.96	0.94	1.08	0.83	0.82	0.88	0.87
18	0.90	0.95	0.95	1.45	1.55	0.96	0.92	0.96	0.82	0.82	0.87	0.87
19	0.90	0.93	0.95	1.45	1.50	0.96	0.92	0.96	0.82	0.82	0.87	0.87
20	0.90	0.93	0.92	1.45	1.50	0.95	0.90	0.87	0.81	0.82	0.87	0.87
21	0.90	0.92	0.92	1.60	1.50	0.95	0.90	0.87	0.80	0.82	0.87	0.87
22	0.90	0.92	0.92	1.80	1.40	0.95	0.88	0.87	0.80	0.81	0.90	0.87
23	0.90	0.92	0.92	1.80	1.30	0.95	0.88	0.87	0.81	0.81	0.91	0.86
24	0.90	0.92	0.90	1.70	1.30	0.96	0.86	0.84	0.81	0.81	0.91	0.86
25	0.90	0.92	0.90	1.70	1.25	0.97	0.86	0.82	0.81	0.81	0.90	0.86
26	0.90	0.92	0.90	1.65	1.45	0.97	0.84	0.82	0.81	0.81	0.90	0.86
27	0.90	0.90	0.90	1.60	1.45	0.96	0.86	0.82	0.81	0.80	0.90	0.86
28	0.90	0.90	0.90	1.50	1.40	0.95	0.88	0.80	0.82	0.80	0.90	0.86
29	0.90	—	0.90	1.50	1.20	0.95	0.95	0.83	0.83	0.80	0.92	0.86
30	0.90	—	0.90	1.45	1.20	0.96	1.05	0.83	0.83	0.80	0.92	0.86
31	0.90	—	0.90	—	1.10	—	1.02	0.80	—	0.80	—	0.86
合計	27.90	26.13	29.20	40.62	44.60	29.41	29.46	31.13	24.90	25.34	26.14	27.15
平均	0.90	0.93	0.94	1.35	1.44	0.98	0.95	1.00	0.83	0.82	0.87	0.88
最低	0.90	0.90	0.90	0.90	1.10	0.95	0.84	0.80	0.80	0.80	0.80	0.86

河川名	漢江
位置	江原道
	寧越郡
	寧越面
	永興里
最低水位	月日 11—4
	0.80
渇水位	0.80
低水位	0.84
平水位	0.90
平均水位	0.99
最高水位	月日 4—13
	1.98
洪水位	月日 — ナシ
備考	

丹陽昭和十四年水位年表 (單位米)

丹陽

月/日	一月	二月	三月	四月	五月	六月	七月	八月	九月	十月	十一月	十二月
1	0.28	0.22	0.55	0.86	0.42	0.45	1.03	0.40	0.31	0.28	0.26	0.46
2	0.27	0.26	0.49	0.84	0.40	0.40	1.00	0.38	0.30	0.27	0.25	0.44
3	0.26	0.29	0.45	0.83	0.39	0.37	0.95	0.36	0.28	0.28	0.25	0.43
4	0.26	0.32	0.41	0.80	0.39	0.35	0.88	0.35	0.34	0.30	0.25	0.40
5	0.26	0.32	0.39	0.77	0.37	0.32	0.80	0.34	0.38	0.30	0.25	0.39
6	0.24	0.30	0.38	0.75	0.35	0.30	0.75	0.32	0.37	0.34	0.24	0.38
7	0.24	0.28	0.50	0.71	0.34	0.30	0.68	0.32	0.35	0.34	0.24	0.38
8	0.24	0.27	0.52	0.68	0.80	0.29	0.64	0.31	0.34	0.32	0.24	0.36
9	0.24	0.26	0.54	0.65	0.80	0.28	0.59	0.28	0.32	0.32	0.30	0.36
10	0.23	0.26	0.51	0.60	0.75	0.27	0.56	0.27	0.30	0.31	0.53	0.35
11	0.23	0.25	0.48	0.57	0.67	0.27	0.52	0.27	0.30	0.30	0.58	0.35
12	0.22	0.24	0.61	0.55	1.00	0.26	0.50	0.27	0.29	0.29	0.53	0.34
13	0.22	0.28	0.75	1.70	1.50	0.25	0.49	0.26	0.29	0.28	0.51	0.32
14	0.22	0.30	0.80	2.50	2.50	0.25	0.48	0.50	0.28	0.28	0.50	0.30
15	0.22	0.33	0.68	2.63	2.14	0.33	0.46	1.01	0.30	0.27	0.48	0.29
16	0.22	0.35	0.60	2.40	1.80	0.50	0.44	0.90	0.35	0.35	0.58	0.29
17	0.21	0.35	0.58	2.17	1.50	0.58	0.43	0.75	0.35	0.32	0.56	0.28
18	0.21	0.34	0.55	1.97	1.29	0.60	0.40	0.70	0.32	0.31	0.55	0.27
19	0.26	0.32	0.55	1.53	1.10	0.55	0.39	0.64	0.31	0.30	0.53	0.27
20	0.30	0.30	0.54	1.22	1.00	0.50	0.38	0.55	0.30	0.29	0.50	0.26
21	0.29	0.41	0.52	1.00	0.95	0.48	0.37	0.50	0.30	0.29	0.48	0.26
22	0.26	0.45	0.56	0.89	0.88	0.45	0.37	0.45	0.30	0.28	0.52	0.26
23	0.26	0.42	0.59	0.70	0.80	0.42	0.35	0.43	0.29	0.28	0.55	0.25
24	0.25	0.40	0.70	0.55	0.75	0.40	0.34	0.40	0.34	0.28	0.60	0.25
25	0.24	0.38	1.00	0.48	0.82	0.45	0.34	0.39	0.37	0.27	0.57	0.24
26	0.24	0.40	1.15	0.47	0.75	0.59	0.37	0.39	0.35	0.27	0.55	0.25
27	0.24	0.42	1.28	0.45	0.70	1.05	0.40	0.38	0.32	0.27	0.53	0.25
28	0.23	0.50	1.20	0.44	0.64	1.20	0.40	0.37	0.30	0.26	0.50	0.24
29	0.23	—	1.09	0.43	0.59	1.16	0.55	0.35	0.28	0.26	0.48	0.24
30	0.23	—	0.95	0.43	0.55	1.10	0.49	0.34	0.28	0.26	0.46	0.24
31	0.23	—	0.90	—	0.48	—	0.45	0.32	—	0.26	—	0.28
合計	7.53	9.22	20.82	30.57	27.52	14.72	16.80	13.50	9.51	9.03	13.36	9.68
平均	0.24	0.33	0.67	1.02	0.89	0.49	0.54	0.44	0.32	0.29	0.45	0.31
最低	0.21	0.22	0.38	0.43	0.34	0.25	0.34	0.26	0.28	0.26	0.24	0.24

河川名	漢江
位置	忠清北道
	丹陽郡
	丹陽面
	外中坊里
最低水位	月日 1—18
	0.21
渇水位	0.23
低水位	0.26
平水位	0.37
平均水位	0.50
最高水位	月日 4—15
	2.63
洪水位	月日 — ナシ
備考	

忠州昭和十四年水位年表 (單位米)

忠　州

日＼月	一月	二月	三月	四月	五月	六月	七月	八月	九月	十月	十一月	十二月
1	0.78	0.66	0.80	1.12	1.22	1.00	1.28	0.92	0.82	0.86	0.78	0.94
2	0.88	0.80	0.78	1.18	1.18	1.00	1.26	0.90	0.82	0.86	0.78	0.92
3	0.82	0.84	0.86	1.22	1.14	0.98	1.26	0.88	0.82	0.84	0.78	0.90
4	0.76	0.84	0.96	1.30	1.10	0.96	1.22	0.86	0.84	0.84	0.80	0.90
5	0.78	0.88	0.96	1.26	1.08	0.96	1.18	1.04	0.84	0.84	0.86	0.88
6	0.74	0.88	0.94	1.24	1.10	0.94	1.12	1.38	0.82	0.84	0.86	0.88
7	0.72	0.92	1.00	1.20	1.20	0.92	1.08	1.22	0.82	0.84	0.84	0.88
8	0.62	0.92	0.96	1.16	1.30	0.90	1.04	1.10	0.82	0.84	0.86	0.86
9	0.58	0.90	0.96	1.14	1.30	0.88	1.02	1.00	0.84	0.82	0.92	0.86
10	0.56	0.88	0.98	1.12	1.28	0.88	1.00	0.90	0.98	0.82	0.88	0.86
11	0.56	0.84	1.10	1.12	1.30	0.88	1.10	0.86	1.08	0.82	0.88	0.86
12	0.56	0.80	1.22	1.16	1.46	0.88	1.50	0.80	1.10	0.82	0.88	0.86
13	0.56	0.80	1.38	1.66	1.90	0.86	1.30	0.76	1.08	0.80	0.86	0.84
14	0.54	0.80	1.30	2.24	2.24	0.86	1.22	1.20	1.02	0.80	0.86	0.84
15	0.54	0.80	1.22	1.96	2.00	0.86	1.18	1.12	1.00	0.80	0.88	0.84
16	0.54	0.78	1.16	1.64	1.78	0.86	1.14	1.14	0.96	0.78	0.88	0.82
17	0.52	0.82	1.12	1.52	1.70	0.84	1.12	1.18	0.94	0.78	0.86	0.82
18	0.52	0.86	1.08	1.42	1.66	0.84	1.08	1.14	0.92	0.80	0.86	0.82
19	0.58	0.90	1.04	1.32	1.60	0.84	1.06	1.08	0.92	0.82	0.86	0.82
20	0.56	0.90	1.02	1.24	1.52	0.84	1.06	1.04	0.90	0.82	0.86	0.82
21	0.56	0.92	1.02	1.20	1.44	0.84	1.06	1.00	0.90	0.82	0.90	0.82
22	0.56	0.92	1.02	1.42	1.34	0.82	1.04	0.86	0.88	0.82	1.04	0.80
23	0.54	0.88	1.00	1.38	1.26	0.84	1.04	0.92	0.88	0.82	1.30	0.80
24	0.54	0.86	1.02	1.40	1.20	0.90	1.04	0.92	0.88	0.82	1.20	0.80
25	0.52	0.86	1.00	1.38	1.22	1.22	1.02	0.90	0.88	0.82	1.18	0.80
26	0.56	0.86	1.00	1.34	1.14	1.22	1.02	0.88	0.86	0.80	1.18	0.80
27	0.58	0.84	1.02	1.30	1.30	1.52	0.98	0.86	0.86	0.80	1.10	0.80
28	0.60	0.80	1.06	1.30	1.28	1.42	0.98	0.86	0.84	0.80	1.06	0.78
29	0.60	—	1.06	1.28	1.26	1.30	0.96	0.84	0.84	0.80	1.00	0.78
30	0.64	—	1.08	1.26	1.12	1.30	0.96	0.84	0.86	0.80	0.96	0.78
31	0.64	—	1.08	—	1.02	—	0.94	0.84	—	0.78	—	0.78
合計	19.04	23.76	32.20	40.48	42.64	29.36	34.26	30.34	27.02	25.32	27.96	25.96
平均	0.61	0.85	1.04	1.35	1.38	0.98	1.11	0.98	0.90	0.82	0.93	0.84
最低	0.52	0.66	0.78	1.12	1.02	0.82	0.94	0.84	0.82	0.78	0.78	0.78

河川名	漢江
位置	忠清北道
	忠州郡
	忠州邑
	漆峯里
最低水位	月日 1—18
	0.52
渇水位	0.56
低水位	0.80
平水位	0.90
平均水位	0.98
最高水位	月日 5—14
	2.24
月日 一洪水位	ナシ
備考	

牧溪昭和十四年水位年表 (單位米)

牧　溪

日＼月	一月	二月	三月	四月	五月	六月	七月	八月	九月	十月	十一月	十二月
1	0.30	0.18	0.36	0.48	0.52	0.43	0.67	0.32	0.16	0.19	0.12	0.37
2	0.28	0.09	0.36	0.52	0.48	0.40	0.59	0.27	0.13	0.18	0.12	0.36
3	0.19	0.11	0.35	0.58	0.43	0.37	0.53	0.25	0.16	0.18	0.11	0.34
4	0.22	0.14	0.37	0.64	0.42	0.36	0.47	0.24	0.15	0.18	0.14	0.31
5	0.20	0.16	0.38	0.64	0.40	0.34	0.46	0.76	0.13	0.19	0.16	0.29
6	0.09	0.10	0.38	0.58	0.41	0.32	0.42	0.63	0.16	0.20	0.15	0.27
7	0.18	0.08	0.40	0.54	0.48	0.30	0.39	0.55	0.20	0.20	0.16	0.27
8	0.15	0.04	0.40	0.52	0.87	0.29	0.38	0.49	0.18	0.19	0.16	0.28
9	0.17	0.09	0.39	0.52	0.76	0.29	0.36	0.43	0.22	0.19	0.28	0.26
10	0.19	0.11	0.40	0.50	0.69	0.32	0.33	0.37	0.28	0.18	0.32	0.25
11	0.20	0.10	0.42	0.48	0.65	0.44	0.33	0.33	0.30	0.18	0.34	0.22
12	0.17	0.10	0.89	0.50	1.22	0.43	0.81	0.31	0.32	0.18	0.67	0.14
13	0.18	0.12	0.90	0.68	1.35	0.38	1.04	0.42	0.33	0.17	0.56	0.19
14	0.20	0.13	0.80	1.34	1.49	0.35	0.89	0.54	0.34	0.16	0.49	0.21
15	0.20	0.14	0.76	1.28	1.32	0.34	0.73	0.53	0.29	0.16	0.44	0.10
16	0.17	0.14	0.68	1.18	1.21	0.33	0.62	0.55	0.28	0.16	0.40	0.25
17	0.18	0.15	0.63	1.02	1.14	0.29	0.63	0.59	0.28	0.16	0.38	0.20
18	0.20	0.15	0.50	0.89	1.08	0.28	0.47	0.52	0.29	0.15	0.35	0.18
19	0.19	0.16	0.48	0.82	0.98	0.26	0.43	0.44	0.28	0.17	0.33	0.10
20	0.17	0.18	0.46	0.76	0.91	0.24	0.39	0.38	0.27	0.15	0.31	0.07
21	0.18	0.22	0.42	0.76	0.83	0.23	0.37	0.34	0.27	0.26	0.30	0.14
22	0.19	0.24	0.42	0.70	0.76	0.22	0.35	0.30	0.26	0.27	0.29	0.21
23	0.20	0.28	0.41	0.72	0.71	0.21	0.31	0.26	0.25	0.24	0.30	0.15
24	0.18	0.32	0.41	0.74	0.67	0.19	0.29	0.24	0.24	0.22	0.33	0.13
25	0.20	0.35	0.42	0.72	0.63	0.23	0.28	0.21	0.21	0.20	0.35	0.12
26	0.18	0.37	0.48	0.70	0.62	0.24	0.27	0.20	0.20	0.18	0.40	0.13
27	0.18	0.37	0.48	0.68	0.61	0.36	0.30	0.20	0.21	0.17	0.43	0.12
28	0.17	0.37	0.46	0.62	0.60	0.67	0.29	0.18	0.20	0.16	0.41	0.12
29	0.16	—	0.44	0.60	0.56	0.70	0.46	0.20	0.19	0.15	0.39	0.11
30	0.19	—	0.42	0.58	0.51	0.75	0.42	0.18	0.19	0.14	0.36	0.10
31	0.20	—	0.46	—	0.46	—	0.34	0.16	—	0.13	—	0.10
合計	5.86	4.93	15.03	21.29	23.77	10.56	14.62	11.39	7.00	5.64	9.55	6.09
平均	0.19	0.18	0.48	0.71	0.77	0.35	0.47	0.37	0.23	0.18	0.32	0.20
最低	0.09	0.04	0.35	0.48	0.40	0.19	0.27	0.16	0.13	0.13	0.11	0.07

河川名	漢江
位置	忠清北道
	忠州郡
	嚴政面
	牧溪里
最低水位	月日 2—8
	0.04
渇水位	0.10
低水位	0.16
平水位	0.30
平均水位	0.37
最高水位	月日 5—14
	1.49
月日 一洪水位	ナシ
備考	

アジア歴史資料センター
Japan Center for Asian Historical Records
http://www.jacar.go.jp

驪州昭和十四年水位年表 (單位米)

驪州

月＼日	一月	二月	三月	四月	五月	六月	七月	八月	九月	十月	十一月	十二月
1	1.90	1.90	1.95	1.95	1.85	1.75	1.70	1.64	1.55	1.60	1.55	1.75
2	1.90	1.90	1.95	2.00	1.85	1.75	1.70	1.64	1.55	1.60	1.55	1.75
3	1.90	1.90	1.95	2.00	1.85	1.75	1.70	1.90	1.55	1.60	1.55	1.75
4	1.90	1.90	1.95	2.00	1.85	1.75	1.65	1.93	1.55	1.60	1.55	1.75
5	1.90	1.90	1.95	2.00	1.85	1.75	1.65	1.95	1.55	1.60	1.55	1.75
6	1.90	1.90	1.95	2.00	1.85	1.70	1.65	1.95	1.55	1.60	1.55	1.70
7	1.90	1.90	1.95	1.95	1.85	1.70	1.65	1.95	1.55	1.60	1.55	1.70
8	1.90	1.90	1.95	1.95	1.85	1.70	1.65	1.95	1.55	1.60	1.55	1.70
9	1.90	1.90	1.95	1.95	1.85	1.70	1.65	1.95	1.55	1.60	1.60	1.70
10	1.90	1.90	1.95	1.95	1.85	1.70	1.65	1.93	1.55	1.60	1.60	1.70
11	1.90	1.90	1.95	1.95	1.85	1.70	1.65	1.93	1.60	1.60	1.60	1.65
12	1.90	1.90	1.93	1.95	1.83	1.70	1.65	1.90	1.63	1.60	1.65	1.65
13	1.90	1.90	1.93	1.95	1.83	1.70	1.65	1.90	1.63	1.60	1.65	1.65
14	1.90	1.90	1.92	1.95	1.83	1.70	1.65	1.85	1.65	1.60	1.65	1.65
15	1.90	1.90	1.92	1.95	1.83	1.70	1.65	1.85	1.65	1.60	1.65	1.65
16	1.90	1.90	1.92	1.90	1.83	1.70	1.65	1.80	1.65	1.55	1.65	1.65
17	1.90	1.90	1.92	1.90	1.83	1.70	1.65	1.75	1.65	1.55	1.70	1.65
18	1.90	1.90	1.92	1.90	1.82	1.70	1.65	1.70	1.65	1.55	1.70	1.60
19	1.90	1.90	1.92	1.90	1.82	1.70	1.65	1.65	1.60	1.55	1.70	1.60
20	1.90	1.90	1.92	1.90	1.82	1.70	1.65	1.65	1.60	1.55	1.70	1.60
21	1.90	1.93	1.92	1.90	1.80	1.70	1.65	1.65	1.60	1.55	1.75	1.60
22	1.90	1.93	1.92	1.90	1.80	1.70	1.65	1.65	1.60	1.55	1.75	1.60
23	1.90	1.94	1.95	1.90	1.80	1.70	1.65	1.60	1.60	1.55	1.75	1.60
24	1.90	1.94	2.00	1.90	1.80	1.70	1.65	1.60	1.60	1.55	1.75	1.60
25	1.90	1.94	1.95	1.90	1.80	1.70	1.64	1.60	1.60	1.55	1.75	1.60
26	1.90	1.94	1.95	1.85	1.80	1.70	1.64	1.60	1.60	1.55	1.75	1.60
27	1.90	1.95	1.95	1.85	1.80	1.70	1.64	1.55	1.60	1.55	1.75	1.60
28	1.90	1.95	1.95	1.85	1.80	1.70	1.64	1.55	1.60	1.55	1.75	1.60
29	1.90	—	1.95	1.85	1.80	1.70	1.64	1.55	1.60	1.55	1.75	1.60
30	1.90	—	1.95	1.85	1.80	1.70	1.64	1.55	1.60	1.55	1.75	1.60
31	1.90	—	1.95	—	1.80	—	1.64	1.55	—	1.55	—	1.60
合計	58.90	53.52	60.19	57.75	56.59	51.25	51.23	54.22	47.81	48.80	49.75	51.20
平均	1.90	1.94	1.94	1.92	1.83	1.70	1.65	1.75	1.59	1.57	1.66	1.65
最低	1.90	1.90	1.92	1.85	1.80	1.70	1.64	1.55	1.55	1.55	1.55	1.60

河川名	漢江
位置	京畿道驪州郡驪州邑弘門里
最低水位	11—8 1.55
湍水位	1.55
低水位	1.60
平水位	1.70
平均水位	1.76
最高水位	4—6 2.00
洪水位	ナシ
備考	

高安甲昭和十四年水位年表 (單位米)

高安甲

月＼日	一月	二月	三月	四月	五月	六月	七月	八月	九月	十月	十一月	十二月
1	1.09	0.95	1.30	1.28	1.48	1.51	1.83	1.17	1.66	1.04	1.01	1.27
2	1.08	0.94	1.26	1.32	1.42	1.45	1.70	1.11	1.48	1.04	1.00	1.23
3	1.07	0.94	1.30	1.36	1.38	1.40	1.62	1.08	1.32	1.04	1.00	1.18
4	1.07	0.94	1.30	1.40	1.34	1.34	1.53	1.05	1.20	1.04	1.02	1.16
5	1.06	0.93	1.28	1.43	1.33	1.31	1.46	1.12	1.15	1.08	1.03	1.14
6	1.04	0.93	1.26	1.44	1.30	1.27	1.42	1.20	1.16	1.13	1.04	1.15
7	1.02	0.92	1.30	1.41	1.30	1.25	1.48	1.33	1.11	1.15	1.02	1.16
8	1.00	0.92	1.32	1.38	1.30	1.31	1.48	1.26	1.08	1.17	1.02	1.14
9	1.00	0.92	1.30	1.34	1.50	1.32	1.46	1.20	1.17	1.24	1.14	1.12
10	1.00	0.92	1.28	1.32	1.50	1.45	1.40	1.16	1.22	1.18	1.18	1.12
11	1.00	0.93	1.30	1.30	1.50	1.38	1.52	1.13	1.50	1.15	1.40	1.04
12	0.99	0.94	1.34	1.32	2.53	1.34	2.06	1.11	1.42	1.12	1.47	1.02
13	0.98	0.95	1.48	1.80	3.50	1.45	1.96	1.06	1.32	1.10	1.45	1.01
14	0.98	0.96	1.66	2.48	3.12	1.50	1.95	1.10	1.32	1.08	1.42	1.00
15	0.98	0.97	1.58	2.74	2.94	1.39	1.82	1.22	1.28	1.06	1.38	0.99
16	0.98	0.98	1.52	2.46	2.96	1.31	1.65	1.17	1.22	1.04	1.33	0.98
17	0.99	0.99	1.42	2.22	2.82	1.26	1.54	1.20	1.20	1.06	1.27	0.98
18	0.99	1.00	1.37	2.04	2.60	1.23	1.45	1.24	1.20	1.04	1.26	0.97
19	0.98	1.03	1.33	1.90	2.22	1.20	1.38	1.20	1.20	1.10	1.23	0.96
20	0.97	1.05	1.29	1.79	2.24	1.18	1.34	1.15	1.18	1.18	1.20	0.96
21	0.97	1.07	1.25	1.70	2.10	1.14	1.27	1.10	1.16	1.20	1.18	0.96
22	0.97	1.07	1.24	1.70	1.97	1.14	1.24	1.06	1.14	1.19	1.18	0.96
23	0.96	1.10	1.22	1.70	1.87	1.12	1.19	1.03	1.12	1.18	1.20	0.96
24	0.95	1.14	1.22	1.72	1.85	1.11	1.15	1.00	1.10	1.17	1.21	0.96
25	0.95	1.17	1.26	1.72	2.02	1.22	1.14	0.97	1.08	1.14	1.26	0.95
26	0.95	1.23	1.28	1.76	1.94	1.74	1.13	0.95	1.10	1.11	1.32	0.95
27	0.95	1.27	1.30	1.69	1.88	2.25	1.12	0.93	1.09	1.08	1.30	0.95
28	0.95	1.28	1.30	1.63	1.82	1.92	1.18	0.92	1.08	1.06	1.30	0.95
29	0.95	—	1.26	1.59	1.73	2.00	1.20	0.95	1.07	1.04	1.28	0.96
30	0.95	—	1.26	1.54	1.66	1.91	1.23	1.00	1.06	1.03	1.26	0.96
31	0.95	—	1.25	—	1.57	—	1.22	0.98	—	1.02	—	0.97
合計	30.77	28.44	41.03	50.48	60.69	42.40	45.12	34.15	36.39	34.26	36.36	32.11
平均	0.99	1.02	1.32	1.68	1.96	1.41	1.46	1.10	1.21	1.11	1.21	1.04
最低	0.95	0.92	1.22	1.28	1.30	1.11	1.12	0.92	1.06	1.02	1.00	0.95

河川名	漢江
位置	京畿道楊州郡元卓面陵内里
最低水位	2—10 0.92
湍水位	0.94
低水位	0.99
平水位	1.20
平均水位	1.29
最高水位	5—13 3.50
洪水位	ナシ
備考	

アジア経済資料センター
Japan Center for Asian Economic Data
http://www.ide.go.jp

纛島昭和十四年水位年表 (單位米)

纛島

日＼月	一月	二月	三月	四月	五月	六月	七月	八月	九月	十月	十一月	十二月
1	0.53	0.51	0.65	0.63	0.72	0.76	0.94	0.51	0.39	0.41	0.39	0.54
2	0.56	0.44	0.64	0.65	0.70	0.72	0.86	0.47	0.72	0.40	0.38	0.52
3	0.59	0.54	0.66	0.67	0.68	0.69	0.82	0.46	0.60	0.40	0.39	0.50
4	0.53	0.53	0.66	0.69	0.66	0.66	0.76	0.44	0.55	0.42	0.40	0.48
5	0.70	0.53	0.65	0.74	0.64	0.64	0.70	0.46	0.50	0.44	0.40	0.48
6	0.57	0.50	0.65	0.74	0.63	0.60	0.68	0.46	0.49	0.46	0.40	0.48
7	0.54	0.50	0.64	0.72	0.63	0.60	0.71	0.46	0.48	0.40	0.42	0.48
8	0.62	0.51	0.66	0.69	0.67	0.62	0.70	0.46	0.47	0.48	0.44	0.47
9	0.60	0.48	0.66	0.69	0.72	0.64	0.71	0.53	0.48	0.52	0.46	0.46
10	0.54	0.48	0.64	0.66	0.75	0.67	0.66	0.50	0.49	0.50	0.48	0.48
11	0.55	0.47	0.64	0.64	0.75	0.66	0.72	0.48	0.67	0.42	0.50	0.58
12	0.60	0.47	0.66	0.66	1.16	0.63	1.15	0.47	0.67	0.40	0.67	0.46
13	0.55	0.45	0.75	0.69	2.16	0.65	0.96	0.45	0.67	0.47	0.63	0.45
14	0.50	0.44	0.80	0.74	1.84	0.62	0.98	0.45	0.60	0.45	0.66	0.40
15	0.52	0.51	0.84	1.55	1.72	0.67	0.94	0.52	0.58	0.44	0.62	0.38
16	0.50	0.50	0.79	1.42	1.70	0.62	0.83	0.51	0.57	0.43	0.59	0.41
17	0.50	0.48	0.75	1.12	1.65	0.59	0.76	0.51	0.54	0.40	0.56	0.40
18	0.52	0.51	0.70	1.25	1.47	0.56	0.70	0.53	0.52	0.42	0.54	0.40
19	0.53	0.50	0.67	1.05	1.30	0.53	0.66	0.52	0.50	0.45	0.53	0.49
20	0.55	0.50	0.64	0.96	1.20	0.52	0.62	0.49	0.50	0.48	0.51	0.41
21	0.54	0.50	0.62	0.92	1.12	0.49	0.58	0.46	0.50	0.50	0.50	0.36
22	0.54	0.52	0.61	0.89	1.05	0.49	0.56	0.44	0.49	0.49	0.50	0.37
23	0.46	0.54	0.61	0.88	0.98	0.49	0.52	0.42	0.48	0.50	0.50	0.37
24	0.42	0.56	0.60	0.91	0.96	0.48	0.50	0.41	0.46	0.50	0.50	0.37
25	0.54	0.60	0.60	0.90	1.01	0.50	0.49	0.39	0.45	0.49	0.52	0.37
26	0.43	0.64	0.64	0.93	1.04	0.79	0.48	0.38	0.44	0.47	0.55	0.36
27	0.44	0.65	0.65	0.89	0.98	1.22	0.48	0.37	0.44	0.46	0.56	0.36
28	0.41	0.65	0.65	0.85	0.96	1.02	0.49	0.36	0.43	0.46	0.57	0.36
29	0.43	―	0.64	0.83	0.90	1.02	0.52	0.37	0.43	0.39	0.53	0.35
30	0.47	―	0.63	0.80	0.85	1.00	0.51	0.40	0.42	0.41	0.54	0.35
31	0.53	―	0.63	―	0.80	―	0.53	0.40	―	0.40	―	0.35
合計	16.31	14.51	20.63	25.76	32.40	20.15	21.52	14.08	15.53	13.86	15.24	13.24
平均	0.53	0.52	0.97	0.86	1.05	0.67	0.69	0.45	0.52	0.45	0.51	0.43
最低	0.41	0.44	0.60	0.63	0.63	0.48	0.48	0.36	0.39	0.39	0.38	0.35

河川名	漢江
位置	京畿道 高陽郡 纛島面 西纛島里
最低水位	12月—31日 0.35
渇水位	0.37
低水位	0.44
平水位	0.53
平均水位	0.61
最高水位	5月—13日 2.16
月日 洪水位	ナシ
備考	

人道橋昭和十四年水位年表 (單位米)

人道橋

日＼月	一月	二月	三月	四月	五月	六月	七月	八月	九月	十月	十一月	十二月
1	0.00	0.00	0.30	0.05	0.39	0.44	1.12	(-)0.15	(-)0.21	(-)0.23	0.05	0.25
2	0.00	0.00	0.30	0.16	0.35	0.10	0.78	(-)0.10	0.10	(-)0.25	0.09	0.21
3	0.00	0.00	0.30	0.02	0.11	0.05	0.32	(-)0.13	0.20	(-)0.21	0.02	0.14
4	0.00	0.00	0.40	0.08	0.06	0.05	0.21	(-)0.15	0.28	(-)0.23	0.03	0.17
5	0.00	0.00	0.40	0.17	0.07	0.04	0.19	(-)0.10	0.25	(-)0.15	(-)0.10	0.06
6	0.00	0.00	0.40	0.23	0.05	0.02	0.20	0.01	0.11	(-)0.10	(-)0.18	0.02
7	0.00	0.00	0.40	0.28	0.04	(-)0.05	0.19	0.05	0.06	0.00	(-)0.29	0.04
8	0.00	0.00	0.50	0.20	0.02	0.03	0.21	0.07	0.20	(-)0.02	0.10	0.09
9	0.00	0.00	0.50	0.18	0.01	0.05	0.19	0.03	0.32	0.05	0.41	0.16
10	0.00	0.00	0.40	0.07	0.06	0.06	0.20	(-)0.10	0.58	0.45	0.32	0.15
11	0.00	0.05	0.40	0.02	0.30	0.07	0.32	(-)0.07	0.81	0.90	0.37	0.08
12	0.00	0.05	0.40	0.00	0.72	0.06	0.91	0.15	1.30	0.65	0.32	0.00
13	0.00	0.05	0.50	0.15	1.98	0.05	0.72	0.10	0.75	0.20	0.30	0.11
14	0.00	0.10	0.50	0.76	1.71	0.30	0.85	(-)0.05	0.00	0.05	0.41	0.21
15	0.00	0.10	0.80	1.25	1.50	0.50	0.56	(-)0.08	0.21	0.00	0.38	0.30
16	0.00	0.10	0.80	1.18	1.49	0.90	0.25	(-)0.10	0.26	0.05	0.36	0.24
17	0.00	0.10	0.80	0.97	1.48	0.42	0.23	(-)0.03	0.22	0.10	0.34	0.08
18	0.00	0.20	0.70	0.78	1.40	0.38	0.21	(-)0.07	0.28	0.20	0.27	(-)0.14
19	0.00	0.20	0.70	0.60	1.35	0.05	0.20	0.20	0.21	0.05	0.16	(-)0.38
20	0.00	0.20	1.00	0.57	1.01	0.00	0.19	0.05	0.10	(-)0.10	0.07	(-)0.57
21	0.00	0.20	0.80	0.45	0.92	(-)0.05	0.21	(-)0.03	(-)0.16	0.02	0.09	(-)0.52
22	0.00	0.20	0.70	0.40	0.88	(-)0.02	0.12	(-)0.10	(-)0.35	0.08	0.02	(-)0.48
23	0.00	0.30	1.20	0.42	0.71	(-)0.03	0.06	(-)0.15	(-)0.30	0.15	0.03	(-)0.52
24	0.00	0.30	1.20	0.48	0.66	(-)0.05	0.02	(-)0.20	(-)0.23	0.10	0.00	(-)0.40
25	0.00	0.30	0.80	0.46	0.59	0.01	0.04	(-)0.28	(-)0.10	(-)0.02	0.01	(-)0.28
26	0.00	0.30	0.70	0.45	0.60	0.39	0.00	(-)0.25	(-)0.22	0.15	0.03	(-)0.07
27	0.00	0.30	0.70	0.42	0.54	1.01	0.07	(-)0.27	(-)0.11	0.35	0.05	0.42
28	0.00	0.30	0.70	0.39	0.53	0.90	0.02	(-)0.30	(-)0.20	0.13	0.20	0.14
29	0.00	―	0.60	0.38	0.55	1.05	(-)0.05	(-)0.32	(-)0.28	0.05	0.25	0.12
30	0.00	―	0.60	0.38	0.80	1.10	0.00	(-)0.30	(-)0.27	0.00	0.23	0.10
31	0.00	―	0.60	―	0.81	―	(-)0.10	(-)0.20	―	0.02	―	0.10
合計	0.00	3.85	19.10	11.95	21.69	7.83	8.44	(-)2.87	3.81	2.44	4.34	(-)0.17
平均	0.00	0.12	0.62	0.40	0.70	0.26	0.27	(-)0.09	0.13	0.08	0.14	(-)0.01
最低	0.00	0.00	0.30	0.00	0.01	(-)0.05	(-)0.10	(-)0.32	(-)0.35	(-)0.25	(-)0.29	(-)0.57

河川名	漢江
位置	京畿道 京城府 二村町
最低水位	12月—20日 (-)0.57
渇水位	(-)0.30
低水位	(-)0.02
平水位	0.10
平均水位	0.22
最高水位	5月—14日 1.98
月日 洪水位	ナシ
備考	

アジア歴史資料センター
Japan Center for Asian Historical Records
http://[illegible]

舊龍山昭和十四年水位年表 (單位米)

舊龍山

月 / 日 / 高低	一月 高	一月 低	二月 高	二月 低	三月 高	三月 低	四月 高	四月 低	五月 高	五月 低	六月 高	六月 低
1	…	…	…	…	0.75	0.38	1.40	0.40	2.10	0.00	2.10	0.60
2	…	…	…	…	0.70	0.70	1.40	0.50	2.10	0.30	2.20	0.50
3	…	…	…	…	0.80	0.60	1.50	0.60	…	…	2.40	0.60
4	…	…	…	…	1.10	0.50	2.00	0.70	…	…	2.40	0.60
5	…	…	…	…	1.80	0.60	2.55	0.80	2.30	1.20	2.20	0.50
6	…	…	…	…	2.20	0.70	2.60	0.90	3.00	1.20	2.10	0.50
7	…	…	…	…	2.44	0.70	2.30	0.80	…	…	1.90	0.50
8	…	…	…	…	2.50	0.85	2.30	0.70	…	…	1.60	0.60
9	0.00	↔0.19	…	…	2.50	0.90	1.80	0.60	2.30	1.10	1.40	0.50
10	0.10	0.00	…	…	1.60	0.70	—	0.50	2.10	1.10	1.10	0.50
11	0.10	0.00	…	…	1.10	0.40	1.00	0.40	2.30	1.10	0.90	0.50
12	…	…	…	…	0.80	0.30	1.30	0.60	1.40	0.40	0.70	0.40
13	…	…	…	…	0.80	0.50	1.50	0.60	1.90	0.90	0.80	0.50
14	0.50	…	…	…	0.80	0.70	1.10	1.40	1.40	0.40	1.10	0.60
15	0.20	↔0.10	…	…	0.70	0.60	1.70	1.70	…	…	1.40	0.50
16	…	…	0.90	0.20	0.85	0.50	1.35	1.50	…	…	1.70	0.40
17	0.20	0.00	0.60	0.25	0.45	0.50	1.80	1.50	1.70	1.40	2.10	0.40
18	0.40	0.10	0.30	0.50	1.10	0.20	…	…	2.10	1.30	2.40	0.50
19	0.30	0.10	1.10	0.80	0.80	0.50	…	…	2.60	1.50	2.50	0.50
20	…	…	1.30	1.00	1.50	0.40	1.30	0.50	2.80	1.40	2.70	0.40
21	…	…	1.40	0.90	1.80	0.50	1.80	0.70	2.80	1.30	2.50	0.60
22	…	…	1.50	1.00	2.00	0.60	…	…	2.90	1.15	2.40	0.60
23	…	…	1.55	1.10	2.00	0.10	…	…	2.70	1.00	2.10	0.50
24	…	…	1.50	1.10	2.50	0.70	1.30	0.60	2.50	0.90	1.60	0.40
25	0.30	0.10	1.45	1.00	1.90	0.65	1.40	0.65	2.10	1.00	1.60	0.60
26	0.50	0.00	1.10	0.80	1.95	0.60	1.40	0.50	1.90	1.00	1.50	0.87
27	0.45	0.00	0.90	0.70	1.60	0.60	1.60	0.60	1.60	0.90	1.70	1.30
28	0.45	0.00	0.90	0.50	1.30	0.50	1.70	—	1.45	0.90	1.80	1.00
29	…	…	—	—	1.35	0.50	1.90	0.60	1.40	0.80	2.00	1.00
30	0.40	0.10	—	—	1.20	0.60	2.00	0.60	1.70	0.80	2.10	1.00
31	0.40	…	—	—	1.45	0.50	—	—	1.90	0.70	—	—
合計	4.30	0.11	14.50	9.85	44.44	17.08	42.50	18.95	53.15	23.75	55.00	17.87
平均	0.31	0.01	1.12	0.76	1.43	0.55	1.70	0.76	2.13	0.95	1.83	0.60
最	0.50	↔0.19	1.55	0.20	2.50	0.10	2.60	0.40	3.00	0.00	2.70	0.40

舊龍山

七月 高	七月 低	八月 高	八月 低	九月 高	九月 低	十月 高	十月 低	十一月 高	十一月 低	十二月 高	十二月 低
2.50	0.90	2.00	0.50	2.40	0.50	1.80	0.70	1.50	0.70	1.20	0.90
2.30	0.80	2.00	0.50	2.40	1.10	1.70	0.70	1.00	0.80	1.10	0.80
2.30	0.80	2.00	0.50	2.20	0.90	1.50	0.80	1.30	0.80	0.90	0.80
1.90	0.70	2.00	0.30	1.90	0.70	1.40	0.70	0.80	0.70	0.90	0.80
2.00	0.50	1.90	0.50	1.70	0.70	1.20	0.70	0.60	0.50	0.80	0.70
2.10	0.60	1.70	0.50	1.40	0.70	1.00	0.70	0.80	0.50	0.90	0.70
2.00	0.70	1.60	0.70	1.00	0.60	0.70	0.60	0.90	0.50	0.90	0.70
1.70	0.70	1.20	0.60	0.70	0.50	0.60	0.55	1.10	0.70	0.80	0.20
1.50	0.60	0.80	0.40	0.60	0.50	1.50	0.60	1.40	0.70	1.20	0.80
1.20	0.60	0.60	0.40	1.20	0.50	1.60	0.70	1.30	0.80	1.30	1.10
1.30	0.80	0.50	0.40	1.80	0.60	1.90	0.70	1.70	0.90	1.10	1.00
1.40	1.20	0.70	0.40	2.40	0.90	2.20	0.80	2.00	1.20	1.20	0.90
1.50	1.10	1.50	0.30	2.50	0.80	2.30	0.90	1.40	1.20	1.40	1.00
1.70	1.10	2.30	0.20	2.70	0.90	2.30	1.00	1.70	1.20	1.20	1.10
2.10	1.00	2.10	0.60	2.40	1.00	2.20	1.00	1.50	1.20	1.10	0.10
2.40	1.00	2.20	0.90	2.50	0.70	1.80	1.00	1.30	1.10	1.15	1.10
2.70	0.80	2.80	1.10	2.30	0.90	1.50	1.00	1.10	0.90	1.30	1.00
2.40	0.80	2.20	0.90	2.00	0.90	1.50	0.90	0.85	0.80	1.00	0.80
2.80	0.40	2.10	0.70	1.60	0.80	1.00	0.80	1.00	0.70	—	0.60
2.80	0.70	2.70	0.80	1.10	0.70	0.80	0.80	0.75	0.70	—	0.50
2.50	0.70	2.40	1.00	0.70	0.60	0.70	0.65	—	0.60	—	0.50
2.20	0.60	2.00	0.70	0.70	0.50	0.65	0.60	—	0.60	—	0.50
1.85	0.60	0.60	0.40	0.50	0.40	0.65	0.55	0.70	0.60	0.70	0.50
1.30	0.50	0.40	0.30	0.70	0.40	0.80	0.55	0.90	0.70	1.10	0.50
0.90	0.50	0.70	0.30	0.90	0.40	1.00	0.60	1.20	1.00	0.80	0.70
1.00	0.80	0.90	0.20	1.30	0.60	1.30	0.70	1.40	0.80	1.10	0.80
1.40	0.50	1.30	0.20	1.10	0.60	1.60	0.70	1.90	0.90	1.40	1.00
1.40	0.40	1.50	0.40	1.80	0.60	1.60	0.90	1.70	1.10	1.50	1.10
2.50	1.00	2.20	0.60	1.80	0.70	1.80	0.90	1.30	1.20	1.50	1.20
2.50	0.90	2.10	0.40	1.70	0.80	1.70	0.90	1.50	1.10	1.45	1.00
1.90	0.90	2.30	0.60	—	—	1.60	1.00	—	—	1.60	1.10
60.05	23.20	51.30	16.30	48.00	20.50	43.80	23.70	34.60	25.20	30.60	24.50
1.94	0.75	1.65	0.53	1.60	0.68	1.41	0.76	1.24	0.84	1.13	0.79
2.80	0.40	2.80	0.20	2.70	0.40	2.30	0.55	2.00	0.50	1.50	0.10

河川名	漢江
位置	京畿道
	京城府
	岩根町
最低水位	月 日 1—9
	↔0.19
平均低潮時	低 0.69
	高 1.53
小潮時平均	低 0.53
	高 0.83
大潮時平均	低 0.88
	高 2.28
最高水位	月 日 5—6
	3.00
月 日 洪水位	ナシ
備考	

春川昭和十四年水位年表 (單位米)

春川

月＼日	一月	二月	三月	四月	五月	六月	七月	八月	九月	十月	十一月	十二月
1	0.70	1.00	1.00	1.00	1.30	0.70	0.40	0.23	1.00	0.50	0.38	0.40
2	0.70	1.00	1.00	1.00	1.20	0.60	0.40	0.23	1.00	0.50	0.38	0.39
3	0.70	1.00	1.00	1.00	1.20	0.60	0.44	0.23	1.00	0.50	0.38	0.39
4	0.70	1.00	1.00	1.00	1.20	0.60	0.35	0.23	0.90	0.50	0.39	0.39
5	0.70	1.00	1.00	1.00	1.25	0.60	0.37	0.22	0.90	0.50	0.40	0.38
6	0.70	1.00	1.00	1.00	1.30	0.60	0.35	0.22	0.90	0.50	0.39	0.37
7	0.70	1.00	1.00	1.00	1.20	0.65	0.30	0.22	0.90	0.50	0.39	0.37
8	0.70	1.00	1.00	1.00	1.20	0.63	0.30	0.22	0.90	0.50	0.39	0.37
9	0.70	1.00	1.00	1.00	1.70	0.62	0.30	0.22	0.90	0.50	0.40	0.38
10	0.70	1.00	1.00	1.00	2.30	0.61	0.40	0.22	0.90	0.50	0.40	0.37
11	0.70	1.00	1.00	1.00	2.40	0.60	0.45	0.22	0.90	0.50	0.40	0.37
12	0.70	1.00	1.00	1.30	2.00	0.60	0.43	0.22	0.80	0.50	0.40	0.36
13	0.70	1.00	1.00	1.90	1.50	0.60	0.40	0.23	0.80	0.50	0.40	0.36
14	0.70	1.00	1.00	2.00	1.90	0.60	0.35	0.23	0.80	0.50	0.40	0.35
15	0.70	1.00	1.00	2.50	1.70	0.60	0.33	0.23	0.80	0.50	0.40	0.34
16	0.70	1.00	1.00	1.80	1.40	0.60	0.30	0.24	0.80	0.40	0.45	0.34
17	0.70	1.00	1.00	1.30	1.30	0.60	0.30	0.22	0.80	0.40	0.46	0.34
18	0.70	1.00	1.00	1.20	1.30	0.50	0.30	0.22	0.80	0.42	0.46	0.34
19	0.70	1.00	1.00	1.20	1.20	0.50	0.25	0.22	0.80	0.45	0.46	0.33
20	0.70	1.00	1.00	1.20	1.10	0.50	0.26	0.22	0.70	0.40	0.48	0.33
21	0.70	1.00	1.00	1.30	1.10	1.60	0.25	0.22	0.70	0.40	0.48	0.33
22	0.70	1.00	1.00	1.30	1.00	1.55	0.25	0.22	0.70	0.40	0.48	0.33
23	0.70	1.00	1.00	1.30	1.00	1.54	0.20	0.22	0.70	0.40	0.47	0.33
24	0.70	1.00	1.00	1.20	0.90	1.60	0.20	0.22	0.70	0.40	0.46	0.32
25	0.70	1.00	1.00	1.20	0.90	2.00	0.28	0.30	0.70	0.40	0.45	0.31
26	0.70	1.00	1.00	1.20	0.80	1.70	0.27	0.40	0.70	0.38	0.44	0.31
27	0.70	1.00	1.00	1.20	0.80	2.20	0.26	0.40	0.60	0.38	0.43	0.30
28	0.70	1.00	1.00	1.20	0.70	2.20	0.25	0.60	0.60	0.38	0.42	0.30
29	0.70	—	1.00	1.20	0.70	2.10	0.25	0.60	0.60	0.37	0.42	0.30
30	0.70	—	1.00	1.20	0.70	2.00	0.23	1.00	0.60	0.37	0.42	0.30
31	0.70	—	1.00	—	0.70	—	0.23	1.00	—	0.38	—	0.30
合計	21.70	28.00	31.00	37.70	38.95	30.40	9.64	9.67	23.90	13.83	12.68	10.70
平均	0.70	1.00	1.00	1.25	1.26	1.01	0.31	0.31	0.80	0.45	0.42	0.35
最低	0.70	1.00	1.00	1.00	0.70	0.50	0.20	0.22	0.60	0.37	0.38	0.30

河川名	漢江
位置	江原道
	春川郡
	西面
	穆斗院里
最低水位	月日 7—24
	0.20
渇水位	0.22
低水位	0.34
平水位	0.70
平均水位	0.73
最高水位	月日 4—15
	2.50
洪水位	月日 一 ナシ
備考	

加平昭和十四年水位年表 (單位米)

加平

月＼日	一月	二月	三月	四月	五月	六月	七月	八月	九月	十月	十一月	十二月
1	0.91	0.81	0.83	0.91	1.38	1.88	2.80	1.18	1.27	1.82	1.84	1.65
2	0.91	0.81	0.85	0.93	1.37	1.87	2.77	1.10	1.18	1.82	1.84	1.60
3	0.90	0.81	0.85	0.93	1.34	1.85	2.70	1.08	1.09	1.80	1.84	1.60
4	0.90	0.81	0.85	0.93	1.32	1.84	2.68	1.03	1.03	1.80	1.84	1.57
5	0.90	0.81	0.85	0.93	1.30	1.83	2.67	1.00	1.00	1.80	1.82	1.57
6	0.88	0.81	0.86	0.93	1.30	1.81	2.65	0.96	0.88	1.80	1.82	1.57
7	0.88	0.80	0.86	0.93	1.28	1.80	2.88	0.92	0.97	1.99	1.82	1.48
8	0.88	0.80	0.86	0.93	1.27	1.80	2.79	0.87	0.95	1.98	1.82	1.42
9	0.88	0.80	0.88	0.93	1.27	1.78	2.75	0.81	1.18	1.95	1.82	1.40
10	0.88	0.80	0.88	0.93	1.26	1.77	2.71	0.77	1.15	1.95	1.80	1.34
11	0.86	0.80	0.88	0.93	1.29	1.79	2.70	0.72	1.13	1.93	1.80	1.31
12	0.86	0.80	0.88	0.93	2.51	1.88	2.98	0.69	1.10	1.93	1.80	1.28
13	0.86	0.80	0.88	1.14	2.49	1.87	2.93	0.65	1.99	1.91	1.78	1.25
14	0.86	0.80	0.88	1.17	2.44	1.85	2.88	0.61	1.97	1.91	1.78	1.25
15	0.86	0.80	0.88	1.16	2.58	1.84	2.82	0.57	1.95	1.91	1.78	1.20
16	0.86	0.80	0.88	1.16	2.47	1.82	2.74	0.55	1.95	1.91	1.78	1.08
17	0.85	0.80	0.90	1.14	2.38	1.80	2.58	0.55	1.95	1.90	1.78	1.05
18	0.85	0.80	0.90	1.12	2.27	1.79	2.39	0.52	1.89	1.90	1.75	1.04
19	0.85	0.81	0.90	1.10	2.23	1.76	2.19	0.50	1.88	1.90	1.75	0.99
20	0.85	0.81	0.90	1.10	2.20	1.75	2.01	0.50	1.88	1.88	1.75	0.94
21	0.85	0.81	0.90	1.10	2.15	1.74	1.88	0.48	1.87	1.88	1.74	0.93
22	0.83	0.82	0.90	1.05	2.08	1.72	1.80	0.47	1.87	1.88	1.74	0.93
23	0.83	0.82	0.90	1.05	2.03	1.72	1.70	0.47	1.85	1.88	1.74	0.91
24	0.83	0.82	0.90	1.15	2.00	1.70	1.63	0.47	1.85	1.87	1.72	0.91
25	0.83	0.82	0.90	1.51	2.00	1.70	1.57	0.45	1.85	1.87	1.72	0.88
26	0.83	0.83	0.90	1.47	1.98	2.88	1.51	0.45	1.84	1.87	1.70	0.88
27	0.83	0.83	0.91	1.44	1.97	3.52	1.45	0.44	1.84	1.87	1.67	0.87
28	0.83	0.83	0.91	1.44	1.95	3.39	1.40	0.44	1.84	1.85	1.67	0.87
29	0.81	—	0.91	1.42	1.94	3.27	1.34	0.44	1.84	1.85	1.65	0.87
30	0.81	—	0.91	1.40	1.91	2.87	1.28	0.42	1.84	1.85	1.65	0.86
31	0.81	—	0.91	—	1.90	—	1.23	1.42	—	1.85	—	0.86
合計	26.57	22.66	27.40	33.26	57.86	60.89	70.41	21.51	46.88	58.31	53.01	36.34
平均	0.86	0.81	0.88	1.11	1.87	2.03	2.27	0.69	1.56	1.88	1.77	1.17
最低	0.81	0.80	0.83	0.91	1.26	1.70	1.23	0.42	0.88	1.80	1.65	0.85

河川名	漢江
位置	京畿道
	加平郡
	加平面
	邑内里
最低水位	月日 8—30
	0.42
渇水位	0.48
低水位	0.83
平水位	1.27
平均水位	1.41
最高水位	月日 6—27
	3.52
洪水位	月日 一 ナシ
備考	

アジア歴史資料センター
Japan Center for Asian Historical Records
http://www.jacar.go.jp/

清平川昭和十四年水位年表 (單位米)

清平川

月＼日	一月	二月	三月	四月	五月	六月	七月	八月	九月	十月	十一月	十二月
1	0.72	0.71	0.97	0.81	1.22	1.31	1.85	0.58	1.49	0.91	0.93	0.83
2	0.72	0.71	0.98	0.82	1.20	1.28	1.45	0.58	1.22	0.90	0.93	0.85
3	0.71	0.71	0.91	0.83	1.20	1.25	1.39	0.56	1.14	0.90	0.94	0.87
4	0.69	0.71	0.91	0.87	1.19	1.22	1.32	0.54	1.06	0.89	0.95	0.88
5	0.69	0.72	0.92	0.86	1.16	1.20	1.27	0.53	1.01	0.50	0.95	0.89
6	0.68	0.72	0.92	0.86	1.14	1.18	1.33	0.51	0.95	0.50	0.96	0.89
7	0.68	0.72	0.93	0.86	1.12	1.15	1.31	0.49	0.90	0.91	0.96	0.91
8	0.68	0.71	0.93	0.85	1.12	1.13	1.26	0.47	0.86	0.95	0.96	0.91
9	0.80	0.71	0.92	0.85	1.13	1.22	1.19	0.46	0.84	1.02	0.97	0.92
10	0.78	0.72	0.92	0.84	1.12	1.11	1.17	0.45	1.15	0.96	0.99	0.93
11	0.78	0.72	0.93	0.83	3.36	1.11	1.17	0.43	1.24	0.95	1.01	0.93
12	0.76	0.73	0.94	0.83	3.15	0.98	2.03	0.41	1.15	0.95	1.05	0.90
13	0.75	0.73	0.93	1.09	2.93	0.98	1.76	0.40	1.06	0.94	1.08	0.90
14	0.75	0.73	0.93	2.05	2.73	0.97	1.59	0.39	0.99	0.94	1.07	0.91
15	0.74	0.74	0.92	1.72	2.47	0.96	1.44	0.42	1.01	0.93	0.97	0.91
16	0.74	0.74	0.90	1.68	2.25	0.96	1.33	0.42	0.99	0.92	0.88	0.91
17	0.73	0.74	0.89	1.63	2.02	0.97	1.23	0.41	0.98	0.93	0.80	0.90
18	0.73	0.75	0.88	1.59	1.92	0.97	1.14	0.41	0.01	0.98	0.80	0.90
19	0.72	0.76	0.87	1.55	1.85	0.97	1.03	0.40	0.96	1.03	0.83	0.90
20	0.72	0.78	0.85	1.52	1.83	0.96	0.94	0.40	0.94	1.15	0.85	0.91
21	0.73	0.79	0.85	1.50	1.81	0.95	0.83	0.39	0.93	1.09	0.89	0.92
22	0.72	0.80	0.85	1.48	1.68	0.93	0.81	0.38	0.92	1.01	0.93	0.92
23	0.72	0.82	0.84	1.45	1.66	0.93	0.79	0.37	0.91	0.98	0.97	0.92
24	0.72	0.83	0.84	1.42	1.52	0.91	0.77	0.37	0.91	0.94	0.97	0.92
25	0.72	0.85	0.83	1.39	1.46	0.89	0.73	0.43	0.92	0.92	0.96	0.92
26	0.72	0.89	0.83	1.36	1.45	0.89	0.70	0.51	0.93	0.92	0.95	0.92
27	0.73	0.91	0.82	1.31	1.48	2.08	0.68	0.59	0.93	0.92	0.93	0.93
28	0.73	0.95	0.82	1.28	1.45	2.19	0.66	0.65	0.92	0.91	0.89	0.93
29	0.73	—	0.81	1.25	1.41	2.17	0.64	0.73	0.92	0.91	0.87	0.92
30	0.72	—	0.81	1.22	1.38	1.98	0.62	0.83	0.92	0.92	0.83	0.91
31	0.72	—	0.81	—	1.36	—	0.60	0.82	—	0.92	—	0.91
合計	22.53	21.40	27.46	36.60	52.77	35.80	35.03	15.33	30.16	28.60	28.07	28.07
平均	0.73	0.76	0.89	1.22	1.70	1.19	1.13	0.49	1.01	0.92	0.94	0.91
最低	0.68	0.71	0.81	0.81	1.12	0.89	0.60	0.37	0.84	0.50	0.80	0.83

河川名	漢江
位置	京畿道
	加平郡
	外西面
	大成里
最低水位	8月24日
	0.37
渇水位	0.41
低水位	0.72
平水位	0.92
平均水位	0.99
最高水位	6月11日
	3.36
一日洪水位	ナシ
備考	

伊川昭和十四年水位年表 (單位米)

伊川

月＼日	一月	二月	三月	四月	五月	六月	七月	八月	九月	十月	十一月	十二月
1	0.50	0.47	0.42	0.34	0.52	0.65	0.80	0.37	1.33	0.44	0.34	0.32
2	0.51	0.46	0.39	0.34	0.51	0.61	0.75	0.36	1.04	0.40	0.34	0.32
3	0.48	0.46	0.38	0.36	0.50	0.56	0.70	0.35	0.96	0.39	0.33	0.31
4	0.46	0.46	0.34	0.38	0.49	0.51	0.64	0.34	0.96	0.38	0.33	0.32
5	0.48	0.46	0.38	0.37	0.50	0.48	0.81	0.34	0.86	0.40	0.33	0.30
6	0.50	0.46	0.32	0.38	0.50	0.45	1.12	0.33	0.78	0.43	0.32	0.32
7	0.48	0.45	0.32	0.39	0.46	0.43	1.48	0.32	0.76	0.46	0.33	0.32
8	0.48	0.46	0.28	0.39	0.45	0.50	1.50	0.31	0.74	0.42	0.35	0.33
9	0.49	0.45	0.31	0.42	0.42	0.47	1.26	0.31	0.86	0.46	0.36	0.32
10	0.48	0.45	0.30	0.45	0.43	0.44	1.12	0.30	0.85	0.52	0.38	0.34
11	0.47	0.46	0.34	0.52	0.46	0.45	1.11	0.31	0.74	0.48	0.36	0.36
12	0.48	0.47	0.36	0.62	0.65	0.42	0.94	0.30	0.73	0.45	0.35	0.39
13	0.47	0.48	0.37	1.74	0.68	0.41	0.89	0.31	0.72	0.43	0.35	0.32
14	0.46	0.48	0.32	1.32	0.87	0.40	0.83	0.32	0.68	0.41	0.34	0.31
15	0.45	0.48	0.30	1.11	1.33	0.39	0.76	0.34	0.70	0.40	0.34	0.35
16	0.46	0.47	0.30	0.96	1.31	0.38	0.70	0.33	0.66	0.39	0.34	0.32
17	0.46	0.49	0.30	0.87	1.10	0.37	0.65	0.31	0.65	0.39	0.33	0.32
18	0.46	0.48	0.29	0.78	0.94	0.36	0.63	0.30	0.60	0.38	0.33	0.33
19	0.47	0.48	0.27	0.72	0.91	0.34	0.59	0.30	0.56	0.44	0.33	0.33
20	0.47	0.50	0.26	0.68	0.83	0.33	0.57	0.28	0.51	0.42	0.32	0.28
21	0.46	0.48	0.27	0.68	0.74	0.33	0.54	0.26	0.45	0.41	0.32	0.30
22	0.46	0.48	0.30	0.76	0.71	0.32	0.52	0.25	0.40	0.39	0.31	0.28
23	0.47	0.46	0.30	0.76	0.70	0.31	0.50	0.26	0.38	0.38	0.32	0.29
24	0.46	0.46	0.32	0.72	0.78	0.32	0.48	0.25	0.37	0.37	0.32	0.30
25	0.46	0.47	0.31	0.68	0.74	1.20	0.50	0.27	0.36	0.36	0.38	0.28
26	0.47	0.48	0.30	0.65	0.73	1.81	0.49	0.27	0.45	0.36	0.33	0.30
27	0.46	0.49	0.29	0.63	0.71	1.30	0.46	0.30	0.44	0.35	0.32	0.30
28	0.47	0.43	0.29	0.61	0.67	1.10	0.44	0.34	0.42	0.35	0.31	0.26
29	0.46	—	0.31	0.57	0.63	0.98	0.42	0.33	0.40	0.34	0.34	0.24
30	0.47	—	0.31	0.55	0.61	0.89	0.40	1.91	0.41	0.34	0.35	0.23
31	0.47	—	0.32	—	0.58	—	0.39	1.98	—	0.33	—	0.24
合計	14.62	13.12	9.87	19.75	21.48	17.50	22.99	12.85	19.77	12.47	10.10	9.53
平均	0.47	0.47	0.32	0.66	0.69	0.58	0.74	0.41	0.66	0.40	0.34	0.31
最低	0.45	0.43	0.26	0.34	0.42	0.31	0.39	0.25	0.36	0.33	0.31	0.23

河川名	漢江
位置	江原道
	伊川郡
	鶴鳳面
	獐項里
最低水位	12月30日
	0.23
渇水位	0.27
低水位	0.32
平水位	0.43
平均水位	0.50
最高水位	8月31日
	1.98
一日洪水位	ナシ
備考	

アジア経済資料センター
Japan Center for Asian Historical Records
http://www.jacar.go.jp/

漣川昭和十四年水位年表 (單位米)

漣川

月/日	一月	二月	三月	四月	五月	六月	七月	八月	九月	十月	十一月	十二月
1	0.21	0.27	0.33	0.23	0.56	0.59	1.01	0.33	1.86	0.42	0.26	0.17
2	0.20	0.27	0.34	0.25	0.53	0.55	1.03	0.30	1.38	0.41	0.25	0.15
3	0.23	0.26	0.27	0.29	0.50	0.52	0.89	0.27	1.16	0.37	0.25	0.14
4	0.23	0.28	0.38	0.31	0.48	0.50	0.84	0.26	1.22	0.35	0.26	0.16
5	0.25	0.27	0.25	0.30	0.46	0.47	0.77	0.26	1.12	0.39	0.25	0.19
6	0.23	0.22	0.24	0.28	0.50	0.45	1.12	0.26	1.00	0.44	0.25	0.14
7	0.22	0.23	0.25	0.28	0.50	0.41	1.88	0.24	0.90	0.50	0.24	0.17
8	0.24	0.21	0.29	0.31	0.47	0.44	1.83	0.23	0.90	0.48	0.25	0.21
9	0.18	0.24	0.25	0.31	0.43	0.55	1.67	0.21	0.98	0.44	0.25	0.17
10	0.22	0.22	0.26	0.32	0.41	0.50	1.44	0.20	1.08	0.57	0.25	0.18
11	0.24	0.21	0.27	0.39	0.46	0.46	1.41	0.21	0.97	0.58	0.25	0.00
12	0.24	0.22	0.29	0.45	0.63	0.54	1.42	0.22	1.06	0.49	0.25	0.24
13	0.24	0.24	0.30	0.84	0.98	0.54	1.22	0.17	0.98	0.44	0.24	0.26
14	0.26	0.25	0.33	1.78	0.91	0.49	1.08	0.18	0.96	0.41	0.22	0.22
15	0.26	0.26	0.28	1.44	1.19	0.44	0.99	0.23	0.94	0.38	0.23	0.16
16	0.24	0.28	0.24	1.26	1.81	0.38	0.92	0.26	0.96	0.37	0.24	0.16
17	0.25	0.28	0.23	1.10	1.48	0.34	0.86	0.23	0.90	0.35	0.23	0.18
18	0.27	0.30	0.20	0.98	1.31	0.34	0.79	0.20	0.85	0.33	0.23	0.20
19	0.29	0.30	0.19	0.89	1.20	0.31	0.73	0.18	0.74	0.41	0.23	0.20
20	0.28	0.32	0.17	0.80	1.12	0.26	0.68	0.16	0.68	0.48	0.22	0.23
21	0.27	0.35	0.16	0.74	1.01	0.27	0.64	0.15	0.64	0.45	0.23	0.24
22	0.26	0.36	0.18	0.78	0.91	0.29	0.60	0.14	0.60	0.40	0.23	0.17
23	0.26	0.37	0.18	0.92	0.86	0.32	0.54	0.12	0.56	0.37	0.24	0.18
24	0.25	0.36	0.22	0.85	0.85	0.35	0.50	0.11	0.52	0.35	0.26	0.22
25	0.27	0.36	0.25	0.79	0.94	0.88	0.48	0.11	0.51	0.33	0.27	0.20
26	0.28	0.37	0.25	0.74	0.90	2.60	0.49	0.15	0.48	0.32	0.26	0.19
27	0.28	0.40	0.23	0.70	0.87	1.77	0.48	0.11	0.47	0.30	0.24	0.13
28	0.27	0.36	0.22	0.67	0.82	1.47	0.46	0.16	0.47	0.30	0.16	0.17
29	0.27	—	0.21	0.63	0.75	1.31	0.42	0.26	0.42	0.28	0.17	0.19
30	0.27	—	0.21	0.60	0.70	1.14	0.38	0.50	0.42	0.27	0.18	0.17
31	0.27	—	0.22	—	0.65	—	0.36	2.66	—	0.26	—	0.24
合計	7.73	8.06	7.69	20.23	25.19	19.48	27.99	9.07	25.73	12.24	7.09	5.63
平均	0.25	0.29	0.25	0.67	0.81	0.65	0.90	0.29	0.86	0.39	0.24	0.18
最低	0.18	0.21	0.16	0.23	0.41	0.26	0.36	0.11	0.42	0.26	0.17	0.00

河川名	漢江
位置	京畿道
	漣川郡
	那南面
	玉渓里
最低水位	月 日 12—11
	0.00
渇水位	0.15
低水位	0.22
平水位	0.30
平均水位	0.48
最高水位	月 日 6—26
	2.60
月 日 洪水位	ナシ
備考	

玄石里昭和十四年水位年表 (單位米)

玄石里

月/日	一月	二月	三月	四月	五月	六月	七月	八月	九月	十月	十一月	十二月
1	0.47	0.43	0.45	0.46	0.58	0.64	0.80	0.49	1.60	0.56	0.50	0.49
2	0.47	0.42	0.45	0.46	0.57	0.60	0.77	0.47	1.23	0.56	0.51	0.48
3	0.47	0.43	0.45	0.45	0.56	0.58	0.76	0.46	0.98	0.55	0.50	0.48
4	0.47	0.43	0.45	0.45	0.55	0.56	0.78	0.46	0.93	0.56	0.52	0.48
5	0.46	0.42	0.46	0.46	0.55	0.55	0.77	0.47	0.86	0.58	0.51	0.48
6	0.46	0.42	0.46	0.45	0.56	0.54	1.03	0.46	0.79	0.65	0.50	0.49
7	0.46	0.42	0.46	0.45	0.55	0.53	1.23	0.46	0.74	0.62	0.49	0.49
8	0.45	0.42	0.47	0.46	0.53	0.53	1.09	0.45	0.72	0.61	0.49	0.48
9	0.45	0.43	0.47	0.46	0.52	0.62	1.00	0.45	0.83	0.61	0.50	0.48
10	0.45	0.43	0.46	0.45	0.53	0.61	0.98	0.45	0.83	0.60	0.50	0.47
11	0.44	0.42	0.47	0.46	0.62	0.62	1.22	0.44	0.83	0.60	0.50	0.46
12	0.44	0.42	0.46	0.48	0.66	0.61	1.30	0.43	0.81	0.59	0.49	0.45
13	0.44	0.43	0.46	1.50	0.82	0.60	1.09	0.42	0.80	0.59	0.48	0.46
14	0.44	0.43	0.46	1.41	0.96	0.58	0.95	0.47	0.79	0.58	0.49	0.45
15	0.43	0.43	0.46	1.23	1.40	0.56	0.87	0.46	0.81	0.59	0.50	0.45
16	0.43	0.44	0.46	0.92	1.50	0.54	0.78	0.45	0.80	0.58	0.49	0.45
17	0.43	0.45	0.46	0.89	1.25	0.53	0.76	0.44	0.77	0.59	0.50	0.45
18	0.44	0.45	0.46	0.83	1.03	0.51	0.74	0.44	0.75	0.58	0.51	0.45
19	0.45	0.46	0.45	0.74	0.93	0.51	0.70	0.43	0.72	0.57	0.50	0.45
20	0.45	0.46	0.46	0.74	0.89	0.50	0.67	0.43	0.67	0.57	0.50	0.45
21	0.44	0.45	0.46	0.76	0.83	0.49	0.65	0.42	0.65	0.58	0.49	0.45
22	0.44	0.46	0.47	0.74	0.78	0.48	0.62	0.42	0.64	0.58	0.50	0.46
23	0.43	0.45	0.47	0.73	0.80	0.47	0.62	0.41	0.62	0.57	0.50	0.46
24	0.44	0.45	0.48	0.72	0.83	0.47	0.61	0.40	0.61	0.56	0.50	0.45
25	0.44	0.46	0.48	0.68	0.81	0.63	0.60	0.41	0.61	0.55	0.49	0.45
26	0.43	0.44	0.47	0.67	0.79	2.32	0.59	0.40	0.60	0.54	0.49	0.44
27	0.43	0.43	0.46	0.65	0.76	1.43	0.58	0.39	0.59	0.53	0.50	0.43
28	0.43	0.45	0.47	0.63	0.74	1.28	0.56	0.40	0.58	0.53	0.50	0.43
29	0.44	—	0.48	0.61	0.73	1.12	0.54	0.41	0.57	0.52	0.49	0.42
30	0.43	—	0.47	0.59	0.69	0.98	0.52	0.68	0.56	0.52	0.49	0.42
31	0.43	—	0.47	—	0.67	—	0.50	1.73	—	0.51	—	0.41
合計	13.78	12.23	14.36	20.53	23.99	20.99	24.68	15.10	23.28	17.73	14.93	14.16
平均	0.44	0.44	0.46	0.68	0.77	0.70	0.80	0.49	0.78	0.57	0.50	0.46
最低	0.43	0.42	0.45	0.45	0.52	0.47	0.50	0.39	0.56	0.51	0.48	0.41

河川名	漢江
位置	京畿道
	漣川郡
	積城面
	長佐里
最低水位	月 日 8—27
	0.39
渇水位	0.42
低水位	0.45
平水位	0.50
平均水位	0.59
最高水位	月 日 6—26
	2.32
月 日 洪水位	ナシ
備考	

アジア歴史資料センター
Japan Center for Asian Historical Records
http://www.jacar.go.jp/

汶山昭和十四年水位年表（単位米）

汶山

日＼月	一月 高	一月 低	二月 高	二月 低	三月 高	三月 低	四月 高	四月 低	五月 高	五月 低	六月 高	六月 低
1	2.70	1.40	2.70	1.30	3.00	1.18	2.90	1.15	3.90	1.36	4.58	1.45
2	2.68	1.40	2.72	1.30	3.20	1.18	2.90	1.20	4.00	1.30	4.70	1.48
3	2.90	1.40	2.90	1.30	3.38	1.18	3.70	1.20	4.20	1.30	5.00	1.48
4	2.95	1.40	3.00	1.20	3.80	1.28	3.50	1.20	4.50	1.30	4.90	1.48
5	3.00	1.37	3.40	1.10	4.00	1.28	3.50	1.20	5.07	1.30	4.78	1.45
6	3.40	1.37	3.60	1.10	4.50	1.26	3.70	1.20	5.20	1.30	4.50	1.40
7	4.00	1.39	4.00	1.13	4.70	1.27	4.25	1.20	5.00	1.30	4.50	1.40
8	4.20	1.35	4.12	1.12	4.72	1.28	4.50	1.20	4.80	1.30	4.00	1.40
9	4.12	1.34	4.00	1.10	4.38	1.20	4.70	1.20	4.50	1.30	3.90	1.40
10	4.00	1.34	3.50	1.08	3.70	1.20	4.90	1.20	4.40	1.30	3.50	1.40
11	3.80	1.32	3.20	1.08	3.50	1.20	5.10	1.20	3.30	1.52	3.40	1.40
12	3.00	1.30	3.00	1.10	3.08	1.20	5.00	1.20	3.20	1.50	3.70	1.40
13	2.80	1.35	2.89	1.12	3.00	1.20	4.90	1.20	3.00	1.58	4.10	1.40
14	2.70	1.30	2.80	1.12	3.00	1.20	4.82	1.20	3.00	1.58	4.20	1.40
15	2.50	1.30	2.70	1.12	2.80	1.20	4.70	1.20	3.20	1.56	4.20	1.40
16	2.70	1.28	2.90	1.10	2.50	1.18	4.15	1.20	4.70	1.56	5.00	1.40
17	2.50	1.28	3.52	1.10	2.86	1.18	3.28	1.20	4.80	1.56	5.20	1.42
18	2.70	1.28	4.20	1.08	3.00	1.19	3.00	1.20	4.20	1.57	5.40	1.45
19	3.00	1.28	4.58	1.08	3.70	1.20	2.92	1.20	5.00	1.50	5.00	1.40
20	3.28	1.20	4.60	1.12	4.00	1.22	3.28	1.20	5.38	1.40	4.70	1.40
21	3.50	1.10	4.20	1.15	4.50	1.25	3.50	1.30	5.40	1.40	4.50	1.40
22	3.70	1.20	4.00	1.18	4.70	1.30	3.78	1.35	5.18	1.40	4.18	1.40
23	4.00	1.20	3.70	1.18	4.85	1.30	4.05	1.35	4.50	1.40	3.80	1.40
24	3.98	1.28	3.70	1.18	4.40	1.28	4.00	1.30	4.00	1.40	3.58	1.40
25	3.60	1.30	3.68	1.18	3.80	1.25	3.80	1.30	3.78	1.40	3.50	1.40
26	3.08	1.30	3.50	1.18	3.50	1.20	3.20	1.30	3.50	1.40	3.40	1.40
27	3.00	1.30	3.40	1.18	3.00	1.20	3.00	1.34	3.50	1.40	3.30	1.40
28	2.80	1.30	3.00	1.18	3.00	1.20	3.00	1.34	3.50	1.40	4.00	1.40
29	2.62	1.25	—	—	2.80	1.20	3.00	1.36	3.80	1.40	4.40	1.40
30	2.50	1.25	—	—	2.70	1.20	3.20	1.36	4.00	1.40	4.52	1.45
31	2.52	1.20	—	—	2.70	1.20	—	—	4.25	1.42	—	—
合計	88.23	40.33	97.51	32.16	110.77	37.86	114.23	37.25	131.46	43.81	128.44	42.46
平均	3.17	1.30	3.48	1.15	3.57	1.22	3.81	1.24	4.24	1.41	4.28	1.42
最	4.20	1.10	4.60	1.08	4.85	1.18	5.10	1.15	5.40	1.30	5.40	1.40

汶山

七月 高	七月 低	八月 高	八月 低	九月 高	九月 低	十月 高	十月 低	十一月 高	十一月 低	十二月 高	十二月 低
4.70	1.50	5.20	1.84	4.50	1.80	4.70	1.80	4.00	1.80	3.00	1.50
4.90	1.50	5.30	1.85	4.00	1.90	4.50	1.80	3.85	1.80	3.20	1.50
5.20	1.50	5.20	1.80	3.80	1.89	4.20	1.80	3.75	1.80	3.15	1.50
5.70	1.70	5.15	1.78	3.50	1.89	4.00	1.80	3.40	1.80	3.00	1.50
5.80	1.80	5.00	1.80	3.00	1.89	3.70	1.80	3.00	1.80	3.50	1.82
4.48	1.80	4.80	1.80	3.00	1.89	3.50	1.80	2.98	1.80	3.80	1.82
5.00	1.80	4.50	1.80	3.28	1.89	3.28	1.80	2.97	1.80	4.00	1.82
4.50	1.80	4.40	1.78	3.50	1.89	3.00	1.80	4.00	1.80	4.60	1.82
4.30	1.80	4.00	1.78	3.60	1.87	3.20	1.80	4.28	1.80	4.78	1.82
4.00	1.80	3.78	1.75	3.70	1.88	3.30	1.80	4.58	1 80	5.00	1.82
3.79	1.80	4.00	1.78	4.00	1.86	3.80	1.80	4.80	1.80	4.70	1.82
3.70	1.80	4.25	1.78	5.00	1.86	5.10	1.80	4.90	1.80	4.50	1.82
3.60	1.80	4.58	1.80	5.20	1.80	5.28	1.80	4.80	1.80	4.38	1.82
3.90	1.78	4.80	1.80	5.70	1.80	5.00	1.80	4.50	1.80	4.00	1.82
4.70	1.78	5.00	1.80	5.30	1.80	4.50	1.80	4.28	1.80	3.56	1.82
5.00	1.79	5.58	1.80	5.00	1.80	4.00	1.80	4.00	1.80	3.20	1.82
5.20	1.80	5.05	1.82	4.80	1.80	3.78	1.80	3.80	1.80	2.90	1.80
5.58	1.80	5.00	1.82	4.50	1.80	3.50	1.80	3.50	1.80	3.00	1.80
5.00	1.80	4.80	1.82	4.00	1.78	3.20	1.80	3.20	1.70	3.20	1.80
5.00	1.80	4.50	1.80	3.50	1.78	2.80	1.80	3.00	1.60	3.28	1.80
4.80	1.80	4.00	1.80	3.28	1.78	2.80	1.80	3.00	1.50	3.50	1.80
4.70	1.80	3.80	1.80	3.00	1.75	2.50	1.80	3.00	1.50	3.90	1.80
4.20	1.80	3.50	1.80	2.89	1.72	3.28	1.80	2.95	1.50	4.00	1.80
4.00	1.80	3.00	1.80	2.80	1.78	3.50	1.80	2.90	1.50	4.00	1.80
3.89	1.80	3.20	1.80	3.50	1.78	4.00	1.80	3.50	1.50	4.20	1.80
3.80	1.70	3.50	1.80	3.48	1.86	4.38	1.82	3.20	1.50	4.25	1.80
3.70	1.70	4.50	1.80	3.58	1.90	4.78	1.85	3.00	1.50	4.50	1.80
4.00	1.75	4.85	1.80	4.50	2.00	4.79	1.86	3.00	1.50	4.40	1.80
4.50	1.80	4.90	1.82	4.80	1.98	4.40	1.86	3.20	1.50	4.40	1.80
4.75	1.80	5.08	1.82	5.00	2.00	4.28	1.86	3.20	1.50	4.30	1.80
4.98	1.82	4.90	1.80	—	—	4.10	1.80	—	—	4.22	1.80
141.47	54.52	140.12	55.84	113.71	55.42	121.15	56.05	108.54	50.70	120.39	54.84
4.56	1.76	4.52	1.80	3.99	1.85	3.91	1.81	3.62	1.69	3.88	1.77
5.90	1.50	5.58	1.75	5.70	1.72	5.28	1.80	4.90	1.50	5.00	1.50

河川名	漢江
位置	京畿道
	坡州郡
	月籠面
	内浦里
最低水位	月 日 2—11
	1.08
平均低水	1.54
平均高水	3.92
小潮時平均低	1.52
小潮時平均高	3.01
大潮時平均低	1.56
大潮時平均高	4.91
最高水位	月 日 7—5
	5.90
洪水位	月 日 ナシ
備考	

鐵原昭和十四年水位年表 (單位米)

鐵　原

月＼日	一月	二月	三月	四月	五月	六月	七月	八月	九月	十月	十一月	十二月
1	0.46	0.50	0.51	0.30	0.34	0.59	0.62	0.32	0.70	0.46	0.38	0.40
2	0.46	0.51	0.52	0.31	0.32	0.59	0.59	0.32	0.67	0.45	0.38	0.38
3	0.47	0.51	0.53	0.32	0.32	0.53	0.57	0.33	0.62	0.44	0.37	0.36
4	0.47	0.52	0.54	0.32	0.31	0.53	0.58	0.35	0.58	0.42	0.37	0.34
5	0.46	0.52	0.54	0.33	0.31	0.47	0.60	0.34	0.52	0.48	0.37	0.33
6	0.45	0.52	0.55	0.33	0.30	0.47	1.10	0.34	0.47	0.49	0.36	0.33
7	0.44	0.51	0.55	0.33	0.30	0.42	1.20	0.33	0.42	0.46	0.36	0.32
8	0.44	0.51	0.54	0.32	0.29	0.48	0.85	0.33	0.52	0.46	0.37	0.32
9	0.45	0.51	0.52	0.32	0.28	0.50	0.65	0.33	0.55	0.45	0.37	0.35
10	0.45	0.50	0.50	0.31	0.30	0.50	0.65	0.33	0.56	0.45	0.36	0.38
11	0.45	0.50	0.48	0.30	0.60	0.70	0.88	0.32	0.56	0.42	0.36	0.40
12	0.44	0.49	0.48	0.35	1.10	0.65	0.68	0.32	0.56	0.42	0.35	0.40
13	0.44	0.49	0.46	0.90	0.98	0.62	0.56	0.31	0.55	0.41	0.35	0.38
14	0.43	0.48	0.43	0.85	0.98	0.58	0.54	0.31	0.65	0.41	0.34	0.38
15	0.43	0.48	0.40	0.70	1.15	0.54	0.52	0.30	0.60	0.40	0.35	0.37
16	0.42	0.47	0.38	0.60	1.14	0.50	0.51	0.30	0.60	0.42	0.36	0.37
17	0.42	0.47	0.37	0.52	1.05	0.45	0.48	0.29	0.58	0.44	0.36	0.37
18	0.43	0.46	0.36	0.44	1.00	0.42	0.46	0.28	0.56	0.45	0.36	0.36
19	0.43	0.46	0.36	0.39	0.85	0.40	0.44	0.26	0.56	0.51	0.35	0.38
20	0.44	0.45	0.35	0.37	0.75	0.40	0.42	0.26	0.55	0.51	0.35	0.35
21	0.45	0.45	0.34	0.37	0.70	0.38	0.40	0.25	0.54	0.50	0.34	0.35
22	0.45	0.45	0.34	0.38	0.65	0.38	0.38	0.25	0.52	0.48	0.34	0.34
23	0.45	0.44	0.34	0.40	0.80	0.37	0.36	0.24	0.52	0.48	0.35	0.34
24	0.44	0.44	0.34	0.42	1.10	0.37	0.35	0.24	0.51	0.47	0.36	0.33
25	0.44	0.45	0.33	0.40	1.00	1.80	0.35	0.24	0.51	0.46	0.36	0.33
26	0.45	0.46	0.33	0.40	0.85	1.55	0.35	0.27	0.50	0.45	0.38	0.32
27	0.46	0.48	0.32	0.38	0.83	1.10	0.34	0.26	0.48	0.43	0.40	0.32
28	0.47	0.50	0.32	0.38	0.80	0.80	0.34	0.26	0.48	0.42	0.42	0.31
29	0.48	—	0.31	0.37	0.72	0.70	0.33	0.30	0.48	0.41	0.42	0.31
30	0.48	—	0.30	0.36	0.68	0.64	0.33	0.85	0.48	0.41	0.41	0.30
31	0.50	—	0.30	—	0.64	—	0.33	0.72	—	0.40	—	0.30
合計	13.95	13.53	12.94	12.47	21.44	18.43	16.76	10.15	16.30	13.87	11.00	10.80
平均	0.45	0.48	0.42	0.42	0.69	0.61	0.54	0.33	0.54	0.45	0.37	0.36
最低	0.42	0.44	0.30	0.30	0.28	0.37	0.33	0.24	0.42	0.40	0.34	0.30

河川名	漢　江
位置	江原道
	鐵原郡
	葛末面
	東幕里
最低水位	月日 8—25
	0.24
渇水位	0.27
低水位	0.33
平水位	0.43
平均水位	0.47
最高水位	月日 7—7
	1.20
凍水位	月日 ナシ
備　考	

全谷昭和十四年水位年表 (單位米)

全　谷

月＼日	一月	二月	三月	四月	五月	六月	七月	八月	九月	十月	十一月	十二月
1	0.38	0.50	0.52	0.36	0.38	0.71	0.79	0.38	0.58	0.42	0.35	0.49
2	0.39	0.50	0.49	0.36	0.37	0.68	0.77	0.37	0.54	0.42	0.35	0.48
3	0.40	0.49	0.46	0.36	0.37	0.65	0.75	0.36	0.50	0.41	0.35	0.48
4	0.43	0.49	0.43	0.36	0.36	0.65	0.77	0.35	0.47	0.41	0.35	0.48
5	0.45	0.49	0.40	0.36	0.36	0.64	0.79	0.35	0.45	0.45	0.35	0.46
6	0.45	0.49	0.88	0.36	0.34	0.64	0.79	0.34	0.44	0.47	0.35	0.42
7	0.47	0.49	0.38	0.35	0.34	0.64	0.77	0.34	0.43	0.46	0.35	0.40
8	0.52	0.49	0.37	0.35	0.34	0.68	0.74	0.33	0.42	0.45	0.35	0.38
9	0.61	0.49	0.37	0.35	0.34	0.68	0.74	0.33	0.52	0.43	0.35	0.37
10	0.52	0.48	0.37	0.35	0.38	0.67	0.72	0.32	0.52	0.42	0.34	0.36
11	0.53	0.48	0.37	0.35	1.00	0.67	0.79	0.32	0.51	0.41	0.34	0.34
12	0.52	0.48	0.37	0.36	1.20	0.65	0.79	0.31	0.57	0.41	0.34	0.33
13	0.53	0.47	0.37	0.37	1.10	0.65	0.76	0.30	0.56	0.40	0.34	0.32
14	0.53	0.47	0.36	0.38	1.20	0.64	0.76	0.35	0.53	0.40	0.34	0.32
15	0.52	0.47	0.36	0.39	1.00	0.64	0.75	0.33	0.50	0.40	0.44	0.31
16	0.53	0.47	0.36	0.45	0.99	0.64	0.73	0.31	0.48	0.39	0.42	0.31
17	0.51	0.47	0.36	0.45	0.97	0.63	0.71	0.31	0.47	0.39	0.41	0.31
18	0.52	0.46	0.35	0.43	0.95	0.60	0.68	0.30	0.46	0.39	0.40	0.30
19	0.52	0.46	0.35	0.43	0.92	0.58	0.66	0.30	0.45	0.38	0.40	0.30
20	0.51	0.47	0.35	0.42	0.83	0.58	0.63	0.29	0.45	0.38	0.39	0.30
21	0.51	0.47	0.35	0.42	0.80	0.57	0.61	0.29	0.44	0.38	0.39	0.31
22	0.51	0.47	0.35	0.42	0.74	0.56	0.58	0.28	0.44	0.38	0.39	0.30
23	0.51	0.46	0.36	0.44	0.80	0.57	0.55	0.28	0.44	0.37	0.48	0.29
24	0.51	0.46	0.36	0.44	0.86	0.57	0.53	0.27	0.43	0.37	0.46	0.29
25	0.50	0.49	0.36	0.42	0.84	0.64	0.51	0.27	0.43	0.37	0.51	0.29
26	0.50	0.54	0.36	0.40	0.84	1.32	0.49	0.26	0.43	0.37	0.49	0.29
27	0.50	0.53	0.36	0.40	0.84	1.30	0.47	0.26	0.43	0.36	0.47	0.29
28	0.50	0.55	0.36	0.39	0.83	1.00	0.45	0.26	0.42	0.36	0.46	0.28
29	0.51	—	0.36	0.39	0.83	0.98	0.43	0.30	0.42	0.36	0.47	0.30
30	0.50	—	0.36	0.38	0.70	0.87	0.41	0.43	0.42	0.36	0.47	0.30
31	0.50	—	0.36	—	0.72	—	0.39	0.61	—	0.36	—	0.29
合計	15.39	13.58	11.71	11.69	22.54	21.20	20.31	10.10	14.15	12.33	11.90	10.69
平均	0.50	0.48	0.38	0.39	0.73	0.71	0.66	0.33	0.47	0.40	0.40	0.34
最低	0.38	0.46	0.35	0.35	0.34	0.50	0.39	0.26	0.42	0.37	0.34	0.28

河川名	漢　江
位置	京畿道
	漣川郡
	嶺斤面
	全谷里
最低水位	月日 8—28
	0.26
渇水位	0.29
低水位	0.35
平水位	0.43
平均水位	0.48
最高水位	月日 6—26
	1.32
凍水位	月日 ナシ
備　考	

アジア歴史資料センター
Japan Center for Asian Historical Records
http://www.jacar.go.jp/

兩令昭和十四年水位年表 (單位米)

兩　令

月＼日	一月	二月	三月	四月	五月	六月	七月	八月	九月	十月	十一月	十二月
1	0.46	0.45	0.53	0.53	0.34	0.31	0.18	0.00 以下	0.00 以下	0.00 以下	0.00 以下	0.00 以下
2	0.46	0.46	0.52	0.54	0.33	0.31	0.16	0.00 〃	0.00 〃	0.00 〃	0.00 〃	0.00 〃
3	0.46	0.46	0.52	0.55	0.33	0.31	0.16	0.00 〃	0.00 〃	0.00 〃	0.00 〃	0.00 〃
4	0.47	0.46	0.52	0.56	0.33	0.31	0.15	0.00 〃	0.00 〃	0.00 〃	0.00 〃	0.00 〃
5	0.47	0.46	0.52	0.54	0.32	0.30	9.15	0.00 〃	0.00 〃	0.00 〃	0.00 〃	0.00 〃
6	0.47	0.46	0.52	0.54	0.32	0.30	0.12	0.00 〃	0.00 〃	0.00 〃	0.00 〃	0.00 〃
7	0.48	0.45	0.53	0.54	0.32	0.30	0.12	0.00 〃	0.00 〃	0.00 〃	0.00 〃	0.00 〃
8	0.48	0.45	0.53	0.54	0.32	0.30	0.10	0.00 〃	0.00 〃	0.00 〃	0.00 〃	0.00 〃
9	0.47	0.46	0.53	0.54	0.33	0.29	0.10	0.00 〃	0.00 〃	0.00 〃	0.00 〃	0.00 〃
10	0.47	0.46	0.56	0.53	0.32	0.29	0.10	0.00 〃	0.00 〃	0.00 〃	0.00 〃	0.00 〃
11	0.46	0.47	0.56	0.53	0.32	0.29	0.10	0.00 〃	0.00 〃	0.00 〃	0.00 〃	0.00 〃
12	0.46	0.47	0.56	0.53	0.32	0.28	0.08	0.00 〃	0.00 〃	0.00 〃	0.00 〃	0.00 〃
13	0.47	0.46	0.56	0.68	0.31	0.28	0.06	0.00 〃	0.00 〃	0.00 〃	0.00 〃	0.00 〃
14	0.47	0.48	0.56	0.65	0.31	0.28	0.04	0.00 〃	0.00 〃	0.00 〃	0.00 〃	0.00 〃
15	0.46	0.48	0.56	0.62	0.31	0.28	0.04	0.00 〃	0.00 〃	0.00 〃	0.00 〃	0.00 〃
16	0.46	0.48	0.56	0.58	0.31	0.28	0.04	0.00 〃	0.00 〃	0.00 〃	0.00 〃	0.00 〃
17	0.46	0.49	0.57	0.56	0.31	0.28	0.02	0.00 〃	0.00 〃	0.00 〃	0.00 〃	0.00 〃
18	0.46	0.49	0.57	0.56	0.31	0.28	0.02	0.00 〃	0.00 〃	0.00 〃	0.00 〃	0.00 〃
19	0.45	0.49	0.56	0.54	0.30	0.28	0.02	0.00 〃	0.00 〃	0.00 〃	0.00 〃	0.00 〃
20	0.45	0.49	0.56	0.54	0.30	0.28	0.01	0.00 〃	0.00 〃	0.00 〃	0.00 〃	0.00 〃
21	0.45	0.49	0.55	0.53	0.30	0.28	0.01	0.00 〃	0.00 〃	0.00 〃	0.00 〃	0.00 〃
22	0.45	0.49	0.55	0.53	0.30	0.28	0.01	0.00 〃	0.00 〃	0.00 〃	0.00 〃	0.00 〃
23	0.43	0.52	0.55	0.53	0.30	0.28	0.01	0.00 〃	0.00 〃	0.00 〃	0.00 〃	0.00 〃
24	0.43	0.52	0.55	0.52	0.30	0.28	0.00 以下	0.00 〃	0.00 〃	0.00 〃	0.00 〃	0.00 〃
25	0.44	0.52	0.55	0.51	0.30	0.26	0.00 〃	0.00 〃	0.00 〃	0.00 〃	0.00 〃	0.00 〃
26	0.44	0.52	0.54	0.48	0.30	0.26	0.00 〃	0.00 〃	0.00 〃	0.00 〃	0.00 〃	0.00 〃
27	0.46	0.53	0.54	0.46	0.30	0.26	0.00 〃	0.00 〃	0.00 〃	0.00 〃	0.00 〃	0.00 〃
28	0.46	0.53	0.52	0.40	0.29	0.26	0.00 〃	0.00 〃	0.00 〃	0.00 〃	0.00 〃	0.00 〃
29	0.46	—	0.52	0.37	0.29	0.18	0.00 〃	0.00 〃	0.00 〃	0.00 〃	0.00 〃	0.00 〃
30	0.46	—	0.50	0.35	0.29	0.18	0.00 〃	0.00 〃	0.00 〃	0.00 〃	0.00 〃	0.00 〃
31	0.45	—	0.50	—	0.29	—	0.00 〃	0.00 〃	—	0.00 〃	—	0.00 〃
合計	14.22	13.49	16.77	15.88	9.62	8.35	1.80	0.00 以下	0.00 以下	0.00 以下	0.00 以下	0.00 以下
平均	0.46	0.48	0.54	0.53	0.31	0.28	0.06	0.00 〃	0.00 〃	0.00 〃	0.00 〃	0.00 〃
最低	0.43	0.45	0.50	0.35	0.29	0.18	0.00	0.00 〃	0.00 〃	0.00 〃	0.00 〃	0.00 〃

河川名	安城川
位置	患清南道 天安郡 成歡面 兩令里
最低水位	月日 12—31
	0.00 以下
渴水位	0.00 〃
低水位	0.00 〃
平水位	0.15
平均水位	0.22
最高水位	月日 4—13
	0.68
月日 一洪水位	ナシ
備考	

檜花昭和十四年水位年表 (單位米)

檜　花

月＼日	一月	二月	三月	四月	五月	六月	七月	八月	九月	十月	十一月	十二月
1	0.35	0.32	0.35	0.33	0.31	0.21	0.00 以下	0.00 以下	0.00 以下	0.00 以下	0.00 以下	0.00 以下
2	0.35	0.32	0.35	0.33	0.30	0.13	0.00 〃	0.00 〃	0.00 〃	0.00 〃	0.00 〃	0.00 〃
3	0.35	0.32	0.36	0.33	0.30	0.11	0.00 〃	0.00 〃	0.00 〃	0.00 〃	0.00 〃	0.00 〃
4	0.34	0.32	0.35	0.33	0.29	0.08	0.00 〃	0.00 〃	0.00 〃	0.00 〃	0.00 〃	0.00 〃
5	0.34	0.32	0.35	0.33	0.29	0.07	0.00 〃	0.00 〃	0.00 〃	0.00 〃	0.00 〃	0.00 〃
6	0.34	0.32	0.35	0.33	0.29	0.05	0.01	0.00 〃	0.00 〃	0.00 〃	0.00 〃	0.00 〃
7	0.34	0.34	0.34	0.33	0.40	0.02	0.00 以下	0.00 〃	0.00 〃	0.00 〃	0.00 〃	0.00 〃
8	0.34	0.34	0.34	0.32	0.38	0.03	0.00 〃	0.00 〃	0.00 〃	0.00 〃	0.00 〃	0.00 〃
9	0.34	0.33	0.34	0.32	0.37	0.02	0.00 〃	0.00 〃	0.00 〃	0.00 〃	0.00 〃	0.00 〃
10	0.33	0.34	0.36	0.32	0.37	0.01	0.00 〃	0.00 〃	0.00 〃	0.00 〃	0.00 〃	0.00 〃
11	0.33	0.33	0.35	0.23	0.39	0.00	0.01	0.00 〃	0.00 〃	0.00 〃	0.00 〃	0.00 〃
12	0.33	0.33	0.35	0.23	0.45	0.00	0.00 〃	0.00 〃	0.00 〃	0.00 〃	0.00 〃	0.00 〃
13	0.33	0.33	0.35	0.36	0.45	0.00	0.00 〃	0.00 〃	0.00 〃	0.00 〃	0.00 〃	0.00 〃
14	0.33	0.33	0.34	0.36	0.43	0.00	0.00 〃	0.00 〃	0.00 〃	0.00 〃	0.00 〃	0.00 〃
15	0.33	0.33	0.34	0.35	0.42	0.00	0.00 〃	0.00 〃	0.00 〃	0.00 〃	0.00 〃	0.00 〃
16	0.32	0.33	0.34	0.34	0.41	0.00	0.00 〃	0.00 〃	0.00 〃	0.00 〃	0.00 〃	0.00 〃
17	0.32	0.35	0.34	0.34	0.41	0.00	0.00 〃	0.00 〃	0.00 〃	0.00 〃	0.00 〃	0.00 〃
18	0.32	0.35	0.33	0.32	0.40	0.00	0.00 〃	0.00 〃	0.00 〃	0.00 〃	0.00 〃	0.00 〃
19	0.34	0.34	0.33	0.30	0.40	0.00	0.00 〃	0.00 〃	0.00 〃	0.00 〃	0.00 〃	0.00 〃
20	0.34	0.34	0.33	0.29	0.38	0.00	0.00 〃	0.00 〃	0.00 〃	0.00 〃	0.00 〃	0.00 〃
21	0.34	0.34	0.33	0.32	0.38	0.00	0.00 〃	0.00 〃	0.00 〃	0.00 〃	0.00 〃	0.00 〃
22	0.34	0.34	0.34	0.49	0.37	0.02	0.00 〃	0.00 〃	0.00 〃	0.00 〃	0.00 〃	0.00 〃
23	0.33	0.34	0.34	0.47	0.38	0.00	0.00 〃	0.00 〃	0.00 〃	0.00 〃	0.00 〃	0.00 〃
24	0.33	0.34	0.35	0.43	0.37	0.00	0.00 〃	0.00 〃	0.00 〃	0.00 〃	0.00 〃	0.00 〃
25	0.33	0.36	0.35	0.41	0.37	0.02	0.00 〃	0.00 〃	0.00 〃	0.00 〃	0.00 〃	0.00 〃
26	0.33	0.36	0.35	0.40	0.36	0.00	0.00 〃	0.00 〃	0.00 〃	0.00 〃	0.00 〃	0.00 〃
27	0.33	0.36	0.34	0.35	0.35	0.00	0.00 〃	0.00 〃	0.00 〃	0.00 〃	0.00 〃	0.00 〃
28	0.33	0.36	0.34	0.34	0.33	0.00	0.00 〃	0.00 〃	0.00 〃	0.00 〃	0.00 〃	0.00 〃
29	0.33	—	0.34	0.33	0.32	0.01	0.00 〃	0.00 〃	0.00 〃	0.00 〃	0.00 〃	0.00 〃
30	0.33	—	0.34	0.33	0.31	0.00	0.00 〃	0.00 〃	0.00 〃	0.00 〃	0.00 〃	0.00 〃
31	0.33	—	0.34	—	0.31	—	0.00 〃	0.00 〃	0.00 〃	0.00 〃	0.00 〃	0.00 〃
合計	10.36	9.43	10.65	10.26	11.29	0.78	0.02 〃	0.00 〃	0.00 〃	0.00 〃	0.00 〃	0.00 〃
平均	0.33	0.34	0.34	0.34	0.36	0.03	0.00 〃	0.00 〃	0.00 〃	0.00 〃	0.00 〃	0.00 〃
最低	0.32	0.32	0.33	0.23	0.29	0.00	0.00 〃	0 00 〃	0.00 〃	0.00 〃	0.00 〃	0.00 〃

河川名	安城川
位置	京畿道 平澤郡 西浆面 檜花里
最低水位	月日 12—31
	0.00 以下
渴水位	0.00 〃
低水位	0.00 〃
平水位	0.00 〃
平均水位	0.14 〃
最高水位	月日 4—22
	0.49
月日 一洪水位	ナシ
備考	

アジア歴史資料センター
Japan Center for Asian Historical Records
http://www.jacar.go.jp/

老陽里昭和十四年水位年表 (單位米)

老陽里

日＼月 高低	一月 高	一月 低	二月 高	二月 低	三月 高	三月 低	四月 高	四月 低	五月 高	五月 低	六月 高	六月 低
1	5.85	0.14	6.22	0.12	5.75	0.16	5.59	0.14	6.12	0.13	7.07	0.08
2	6.24	0.12	6.75	0.10	5.96	0.15	6.00	0.12	6.48	0.11	7.43	0.07
3	6.63	0.10	6.99	0.08	6.35	0.14	6.52	0.10	6.75	0.09	7.74	0.06
4	6.95	0.09	7.25	0.07	6.62	0.12	6.75	0.08	7.15	0.08	8.34	0.05
5	7.24	0.07	7.52	0.06	6.85	0.10	7.45	0.06	7.54	0.07	8.50	0.05
6	7.55	0.06	7.84	0.05	7.25	0.08	7.78	0.05	7.84	0.05	8.25	0.06
7	7.73	0.05	7.75	0.06	7.54	0.07	7.43	0.06	7.71	0.05	7.46	0.07
8	7.48	0.06	7.45	0.08	7.81	0.06	6.95	0.07	7.42	0.07	6.75	0.09
9	7.05	0.08	6.88	0.10	7.44	0.05	6.51	0.09	6.94	0.08	6.52	0.10
10	6.82	0.10	6.65	0.12	7.05	0.07	6.15	0.11	6.73	0.10	6.20	0.13
11	6.56	0.08	6.42	0.13	6.85	0.08	5.88	0.12	6.32	0.12	5.82	0.14
12	6.35	0.10	5.95	0.14	6.67	0.09	5.55	0.14	5.89	0.13	5.65	0.15
13	5.94	0.12	5.75	0.15	6.42	0.10	5.25	0.15	5.65	0.14	5.67	0.16
14	5.62	0.14	5.42	0.16	5.95	0.12	5.05	0.16	5.34	0.15	6.15	0.14
15	5.41	0.15	5.76	0.14	5.57	0.14	5.52	0.15	5.72	0.16	6.52	0.12
16	5.74	0.14	6.15	0.13	5.85	0.15	6.05	0.13	6.22	0.14	6.70	0.10
17	6.05	0.13	6.56	0.11	6.15	0.14	6.78	0.11	6.54	0.12	6.95	0.08
18	6.42	0.10	6.75	0.08	6.53	0.12	6.99	0.08	6.99	0.11	7.45	0.06
19	6.79	0.08	6.94	0.07	6.85	0.10	7.35	0.07	7.35	0.09	7.59	0.05
20	7.02	0.07	7.25	0.06	7.15	0.08	7.54	0.06	7.52	0.07	7.82	0.05
21	7.35	0.06	7.56	0.05	7.34	0.07	7.85	0.05	7.79	0.06	7.64	0.06
22	7.56	0.05	7.82	0.05	7.65	0.06	8.15	0.05	7.95	0.05	7.05	0.07
23	7.45	0.06	8.25	0.07	7.89	0.05	7.75	0.07	7.82	0.07	6.82	0.09
24	7.05	0.07	7.72	0.08	7.51	0.07	7.42	0.08	7.61	0.09	6.51	0.11
25	6.85	0.09	7.41	0.10	7.05	0.08	6.95	0.07	7.25	0.10	6.25	0.12
26	6.62	0.11	6.95	0.12	6.82	0.10	6.56	0.09	6.84	0.12	5.85	0.14
27	6.15	0.13	6.57	0.14	6.54	0.12	6.22	0.11	6.62	0.14	5.66	0.15
28	5.82	0.14	6.32	0.15	6.23	0.13	5.87	0.12	5.82	0.16	5.35	0.15
29	5.53	0.15	—	—	5.85	0.14	5.54	0.14	5.55	0.15	5.74	0.14
30	5.45	0.15	—	—	5.56	0.15	5.31	0.15	6.34	0.13	6.02	0.13
31	5.77	0.14	—	—	5.32	0.15	—	—	6.76	0.10	—	—
合計	203.04	3.13	192.85	2.77	206.37	3.24	196.71	2.98	210.52	3.23	203.47	2.97
平均	6.55	0.10	6.89	0.10	6.66	0.10	6.56	0.10	6.79	0.10	6.78	0.10
最	7.73	0.05	8.25	0.05	7.89	0.05	8.15	0.05	7.95	0.05	8.50	0.05

四年水位年表 (單位米)

老陽里

七月 高	七月 低	八月 高	八月 低	九月 高	九月 低	十月 高	十月 低	十一月 高	十一月 低	十二月 高	十二月 低
6.45	0.11	6.75	0.08	7.54	0.06	7.18	0.07	6.64	0.09	6.85	0.11
6.95	0.09	6.92	0.07	7.75	0.05	6.82	0.09	6.32	0.11	6.55	0.13
7.35	0.07	7.45	0.05	7.32	0.06	6.54	0.10	6.05	0.12	6.25	0.14
7.64	0.06	7.64	0.05	6.75	0.07	6.21	0.12	5.83	0.13	5.85	0.15
7.86	0.05	7.47	0.06	6.42	0.09	5.86	0.14	5.65	0.15	5.54	0.16
8.25	0.05	7.06	0.08	6.05	0.10	5.65	0.15	5.49	0.14	5.22	0.15
7.80	0.06	6.96	0.09	5.75	0.13	5.44	0.16	5.75	0.12	5.74	0.13
7.72	0.07	6.72	0.11	5.56	0.14	5.78	0.14	6.12	0.11	6.15	0.12
7.25	0.09	6.43	0.13	5.67	0.15	5.95	0.12	6.51	0.09	6.62	0.10
6.92	0.10	5.94	0.15	6.12	0.13	6.25	0.09	6.95	0.07	6.85	0.08
6.75	0.12	5.75	0.16	6.45	0.10	6.62	0.07	7.25	0.06	7.24	0.07
6.25	0.13	5.36	0.17	6.79	0.08	6.91	0.06	7.64	0.05	7.52	0.06
5.82	0.14	5.65	0.15	7.25	0.06	7.25	0.05	7.85	0.05	7.74	0.05
5.65	0.15	6.05	0.13	7.56	0.05	7.65	0.05	7.60	0.06	7.93	0.05
5.71	0.14	6.45	0.10	7.88	0.05	7.85	0.06	7.15	0.07	7.62	0.07
6.15	0.13	6.72	0.08	7.72	0.06	7.54	0.07	6.84	0.09	7.21	0.09
6.53	0.11	6.95	0.06	7.25	0.07	6.92	0.09	6.65	0.11	6.85	0.11
6.95	0.10	7.45	0.05	6.94	0.09	6.55	0.11	6.31	0.12	6.52	0.13
7.25	0.08	7.77	0.05	6.75	0.11	6.22	0.12	5.95	0.14	6.15	0.14
7.41	0.06	7.98	0.06	6.23	0.12	5.85	0.14	5.57	0.12	5.82	0.15
7.62	0.05	7.72	0.07	5.94	0.14	5.65	0.15	5.44	0.10	5.65	0.14
7.53	0.05	7.22	0.09	5.51	0.15	5.34	0.15	5.75	0.09	5.92	0.12
6.98	0.07	6.84	0.10	5.72	0.14	5.73	0.14	6.16	0.07	6.15	0.10
6.52	0.09	6.52	0.12	6.25	0.12	6.15	0.12	6.52	0.06	6.51	0.08
6.23	0.11	6.27	0.14	6.67	0.09	6.51	0.13	6.84	0.05	6.84	0.07
5.85	0.12	5.92	0.15	6.94	0.07	6.75	0.11	7.25	0.05	7.26	0.05
5.44	0.14	5.64	0.15	7.25	0.06	7.15	0.09	7.51	0.06	7.73	0.05
5.22	0.15	5.85	0.16	7.49	0.05	7.54	0.07	7.85	0.07	7.95	0.06
5.55	0.14	6.35	0.14	7.68	0.05	7.78	0.06	7.62	0.08	7.55	0.07
5.92	0.12	6.79	0.11	7.53	0.06	7.42	0.05	7.15	0.09	7.16	0.09
6.32	0.10	6.98	0.08	—	—	6.95	0.07	—	—	6.82	0.11
208.04	3.05	207.56	3.19	202.73	2.70	203.98	3.14	198.11	2.72	207.76	3.13
6.71	0.10	6.70	0.10	6.76	0.09	6.58	0.10	6.60	0.09	6.70	0.10
8.25	0.05	7.98	0.05	7.88	0.05	7.85	0.05	7.85	0.05	7.95	0.05

河川名	安城川
位置	京濱道
	平澤驛
	彭城面
	老陽里
最低水位	月日 9—15
	0.05
平均 低	0.10
平均 高	6.69
小潮時平均 低	0.15
小潮時平均 高	5.45
大潮時平均 低	0.05
大潮時平均 高	7.89
最高水位	月日 6—5
	8.50
月日 洪水位	ナシ
備考	

アジア経済資料センター
Japan Center for Asian Historical Records
http://www.jacar.go.jp

松山里昭和十四年水位年表（單位米）

松山里

月／日	一月	二月	三月	四月	五月	六月	七月	八月	九月	十月	十一月	十二月
1	0.40	0.48	0.44	0.31	0.22	0.20	0.08	0.05	0.00	0.00	0.17	0.19
2	0.40	0.45	0.42	0.30	0.22	0.19	0.04	0.05	0.00	0.00	0.17	0.19
3	0.39	0.43	0.42	0.28	0.22	0.19	0.04	0.04	0.00	0.00	0.17	0.19
4	0.40	0.40	0.49	0.26	0.22	0.19	0.03	0.03	0.00	0.00	0.19	0.19
5	0.39	0.40	0.42	0.24	0.22	0.18	0.03	0.03	0.00	0.00	0.19	0.21
6	0.39	0.40	0.42	0.24	0.22	0.18	0.02	0.03	0.00	0.00	0.18	0.21
7	0.38	0.40	0.42	0.24	0.22	0.18	0.02	0.03	0.00	0.02	0.17	0.22
8	0.40	0.40	0.42	0.23	0.22	0.18	0.02	0.03	0.00	0.04	0.15	0.22
9	0.38	0.41	0.42	0.23	0.21	0.18	0.00	0.02	0.00	0.10	0.15	0.22
10	0.38	0.43	0.43	0.22	0.22	0.15	0.00	0.02	0.00	0.10	0.15	0.22
11	0.38	0.43	0.43	0.22	0.22	0.15	0.08	0.02	0.00	0.10	0.15	0.21
12	0.40	0.43	0.45	0.24	0.22	0.14	0.36	0.02	0.00	0.10	0.15	0.23
13	0.40	0.43	0.40	0.24	0.22	0.14	0.30	0.02	0.00	0.10	0.16	0.21
14	0.39	0.42	0.39	0.24	0.22	0.14	0.30	0.02	0.00	0.14	0.16	0.21
15	0.40	0.45	0.39	0.24	0.22	0.13	0.25	0.02	0.00	0.17	0.17	0.21
16	0.38	0.43	0.39	0.23	0.22	0.12	0.22	0.00	0.00	0.17	0.16	0.21
17	0.40	0.45	0.38	0.23	0.22	0.12	0.20	0.00	0.00	0.17	0.16	0.21
18	0.42	0.45	0.38	0.23	0.22	0.12	0.20	0.00	0.00	0.18	0.16	0.24
19	0.40	0.45	0.36	0.22	0.22	0.12	0.15	0.00	0.00	0.18	0.16	0.25
20	0.38	0.45	0.33	0.22	0.22	0.11	0.15	0.00	0.00	0.19	0.16	0.22
21	0.38	0.42	0.33	0.23	0.22	0.10	0.15	0.00	0.00	0.19	0.16	0.21
22	0.39	0.40	0.32	0.25	0.22	0.10	0.15	0.00	0.00	0.19	0.18	0.21
23	0.40	0.40	0.32	0.23	0.22	0.10	0.15	0.00	0.00	0.19	0.18	0.21
24	0.38	0.42	0.32	0.22	0.21	0.10	0.15	0.00	0.00	0.19	0.17	0.21
25	0.39	0.50	0.33	0.22	0.21	0.13	0.15	0.00	0.00	0.19	0.17	0.25
26	0.38	0.48	0.32	0.21	0.21	0.10	0.15	0.00	0.00	0.19	0.17	0.26
27	0.40	0.48	0.32	0.21	0.21	0.10	0.15	0.00	0.00	0.19	0.17	0.26
28	0.38	0.45	0.32	0.21	0.20	0.10	0.15	0.00	0.00	0.19	0.17	0.22
29	0.39	—	0.31	0.21	0.20	0.08	0.15	0.00	0.00	0.18	0.17	0.26
30	0.39	—	0.31	0.21	0.20	0.06	0.10	0.00	0.00	0.18	0.17	0.23
31	0.39	—	0.32	—	0.20	—	0.08	0.00	—	0.17	—	0.23
合計	12.13	12.14	11.72	7.08	6.69	4.08	4.02	0.43	0.00	3.81	4.99	6.81
平均	0.39	0.43	0.38	0.24	0.22	0.14	0.13	0.01	0.00	0.12	0.17	0.22
最低	0.38	0.40	0.31	0.21	0.20	0.06	0.00	0.00	0.00	0.00	0.15	0.19

河川名	安城川
位置	京畿道
	水原郡
	楊甘面
	松山里
最低水位	月日 10—6
	0.00 以下
渇水位	0.00 〃
低水位	0.02
平水位	0.20
平均水位	0.20 以下
最高水位	月日 2—25
	0.50
洪水位	月日 — ナシ
備考	

元坪昭和十四年水位年表（單位米）

元坪

月／日	一月	二月	三月	四月	五月	六月	七月	八月	九月	十月	十一月	十二月
1	0.56	0.46	0.44	0.42	0.28	0.28	0.28	0.20	0.00	0.24	0.44	0.54
2	0.54	0.46	0.44	0.42	0.28	0.28	0.28	0.20	0.00	0.24	0.44	0.54
3	0.54	0.46	0.44	0.42	0.28	0.28	0.28	0.20	0.00	0.24	0.44	0.54
4	0.52	0.46	0.44	0.42	0.28	0.28	0.28	0.20	0.00	0.24	0.48	0.54
5	0.54	0.46	0.44	0.42	0.28	0.28	0.24	0.20	0.00	0.46	0.48	0.52
6	0.48	0.46	0.44	0.42	0.28	0.28	0.22	0.20	0.00	0.46	0.48	0.52
7	0.48	0.44	0.46	0.42	0.30	0.28	0.20	0.20	0.00	0.46	0.48	0.52
8	0.48	0.44	0.46	0.42	0.30	0.28	0.20	0.20	0.00	0.46	0.48	0.52
9	0.48	0.44	0.44	0.42	0.30	0.28	0.20	0.20	0.08	0.42	0.48	0.52
10	0.48	0.44	0.44	0.42	0.30	0.28	0.18	0.20	0.06	0.42	0.46	0.50
11	0.48	0.44	0.46	0.42	0.32	0.28	0.20	0.20	0.04	0.42	0.48	0.50
12	0.48	0.44	0.46	0.44	0.32	0.28	0.20	0.20	0.04	0.42	0.48	0.50
13	0.48	0.44	0.46	0.44	0.32	0.28	0.20	0.20	0.04	0.42	0.48	0.50
14	0.48	0.44	0.44	0.44	0.32	0.28	0.20	0.20	0.04	0.42	0.48	0.50
15	0.48	0.44	0.44	0.44	0.32	0.28	0.20	0.20	0.12	0.42	0.48	0.50
16	0.46	0.44	0.44	0.42	0.32	0.28	0.20	0.20	0.12	0.46	0.48	0.48
17	0.46	0.44	0.44	0.42	0.32	0.28	0.20	0.18	0.12	0.46	0.48	0.48
18	0.46	0.44	0.44	0.32	0.32	0.28	0.20	0.16	0.12	0.46	0.48	0.46
19	0.46	0.44	0.44	0.30	0.32	0.28	0.20	0.14	0.10	0.46	0.46	0.46
20	0.46	0.44	0.44	0.30	0.32	0.28	0.20	0.10	0.10	0.46	0.46	0.44
21	0.46	0.44	0.44	0.30	0.32	0.28	0.20	0.08	0.10	0.46	0.46	0.44
22	0.46	0.44	0.46	0.32	0.32	0.28	0.18	0.08	0.10	0.46	0.46	0.44
23	0.48	0.44	0.46	0.32	0.32	0.28	0.18	0.08	0.10	0.46	0.46	0.44
24	0.48	0.44	0.46	0.30	0.32	0.28	0.22	0.06	0.10	0.46	0.46	0.44
25	0.48	0.44	0.44	0.30	0.30	0.28	0.22	0.06	0.22	0.46	0.46	0.44
26	0.48	0.44	0.44	0.30	0.28	0.28	0.22	0.00	0.22	0.46	0.46	0.44
27	0.48	0.44	0.42	0.30	0.28	0.28	0.22	0.00	0.22	0.44	0.48	0.44
28	0.46	0.44	0.42	0.28	0.28	0.28	0.22	0.00	0.22	0.44	0.54	0.44
29	0.46	—	0.42	0.28	0.28	0.28	0.20	0.00	0.24	0.44	0.54	0.44
30	0.46	—	0.42	0.28	0.28	0.28	0.20	0.00	0.24	0.44	0.54	0.44
31	0.46	—	0.42	—	0.28	—	0.20	0.00	—	0.44	—	0.44
合計	14.94	12.44	13.70	11.12	9.34	8.40	6.62	4.14	2.74	13.00	14.30	14.92
平均	0.48	0.44	0.44	0.37	0.30	0.28	0.21	0.13	0.09	0.42	0.48	0.48
最低	0.46	0.44	0.42	0.28	0.28	0.28	0.18	0.00	0.00	0.24	0.44	0.44

河川名	挿橋川
位置	忠清南道
	禮山郡
	可吾面
	元坪里
最低水位	月日 8—6
	0.00 以下
渇水位	0.00 〃
低水位	0.20
平水位	0.42
平均水位	0.34 以下
最高水位	月日 1—1
	0.56
洪水位	月日 — ナシ
備考	

仙掌昭和十四年水位年表（単位米）

仙掌

月 / 高低 / 日	一月 高	一月 低	二月 高	二月 低	三月 高	三月 低	四月 高	四月 低	五月 高	五月 低	六月 高	六月 低
1	3.20	0.25	5.00	0.18	5.30	0.15	4.10	0.21	5.00	0.18	6.90	0.18
2	3.50	0.30	5.10	0.20	5.10	0.13	4.50	0.23	5.20	0.15	7.10	0.16
3	4.10	0.20	5.20	0.17	5.20	0.19	6.10	0.20	6.10	0.13	7.30	0.13
4	4.20	0.23	5.45	0.15	5.30	0.22	6.30	0.19	6.50	0.17	7.20	0.17
5	4.40	0.20	5.50	0.17	5.50	0.20	6.50	0.20	7.10	0.20	7.00	0.20
6	4.60	0.25	6.10	0.20	5.70	0.18	6.50	0.17	7.40	0.19	6.90	0.22
7	4.80	0.18	6.30	0.28	5.90	0.17	6.70	0.18	7.10	0.21	6.70	0.16
8	5.20	0.17	6.10	0.25	6.10	0.20	6.40	0.16	7.00	0.25	6.60	0.27
9	5.40	0.27	6.00	0.27	5.90	0.21	6.20	0.15	6.80	0.19	6.20	0.30
10	5.60	0.28	5.80	0.25	5.70	0.15	5.90	0.13	6.70	0.24	6.10	0.19
11	5.80	0.20	5.70	0.20	5.40	0.16	5.70	0.18	6.40	0.25	6.00	0.18
12	5.70	0.27	5.50	0.18	5.20	0.18	5.50	0.20	6.20	0.16	6.40	0.14
13	5.50	0.25	5.30	0.18	5.00	0.17	5.40	0.18	6.00	0.17	6.60	0.15
14	5.20	0.24	5.10	0.15	4.80	0.25	5.20	0.20	5.90	0.18	6.90	0.17
15	5.00	0.29	5.00	0.20	4.60	0.20	5.00	0.17	6.10	0.20	7.00	0.19
16	4.70	0.17	5.10	0.15	4.40	0.23	4.90	0.16	6.30	0.23	7.20	0.18
17	4.60	0.20	5.20	0.20	4.50	0.18	4.70	0.18	6.00	0.25	7.40	0.20
18	4.40	0.20	5.40	0.17	4.70	0.18	5.20	0.13	7.00	0.24	7.50	0.23
19	4.10	0.21	5.60	0.15	4.90	0.13	5.40	0.17	7.20	0.23	7.70	0.24
20	4.00	0.24	5.80	0.15	5.10	0.15	5.60	0.15	7.40	0.24	7.90	0.22
21	4.20	0.20	6.00	0.17	5.20	0.19	5.70	0.20	7.10	0.26	7.90	0.18
22	4.40	0.25	6.10	0.18	5.30	0.15	5.90	0.25	7.00	0.17	7.80	0.28
23	4.50	0.27	6.30	0.20	5.40	0.17	5.70	0.18	6.90	0.20	7.60	0.26
24	4.80	0.18	6.50	0.23	5.60	0.20	5.60	0.17	6.70	0.21	7.40	0.21
25	5.00	0.20	6.30	0.21	5.40	0.25	5.40	0.16	6.50	0.24	7.10	0.24
26	5.30	0.19	6.10	0.15	5.20	0.18	5.30	0.17	6.40	0.17	6.90	0.19
27	5.50	0.27	5.70	0.17	5.00	0.17	5.10	0.20	6.00	0.18	6.70	0.18
28	5.70	0.28	5.50	0.20	4.90	0.15	5.00	0.17	5.90	0.20	6.90	0.27
29	5.60	0.30	—	—	4.70	0.13	4.90	0.19	6.20	0.23	7.10	0.29
30	5.40	0.25	—	—	4.50	0.20	4.70	0.13	6.40	0.27	7.30	0.20
31	5.20	0.20	—	—	4.30	0.16	—	—	6.60	0.24	—	—
合計	149.60	7.19	158.75	5.38	159.80	5.58	165.10	5.35	201.10	6.43	211.20	6.13
平均	4.83	0.23	5.67	0.19	5.15	0.18	5.50	0.18	6.49	0.21	7.04	0.20
最	5.80	0.17	6.50	0.15	6.10	0.13	6.70	0.13	7.40	0.13	7.90	0.13

仙掌

七月 高	七月 低	八月 高	八月 低	九月 高	九月 低	十月 高	十月 低	十一月 高	十一月 低	十二月 高	十二月 低
7.40	0.30	7.90	0.29	7.00	0.13	6.70	0.27	7.70	0.34	7.40	0.29
7.50	0.21	7.90	0.18	6.90	0.17	6.50	0.17	7.40	0.37	7.20	0.27
7.60	0.27	7.80	0.13	6.70	0.23	6.30	0.19	7.20	0.28	7.00	0.24
7.50	0.25	7.70	0.17	6.60	0.27	6.10	0.23	7.10	0.18	6.80	0.23
7.40	0.23	7.50	0.25	6.50	0.18	5.90	0.27	6.90	0.17	6.80	0.20
7.20	0.28	7.30	0.28	6.40	0.20	5.70	0.30	6.70	0.26	7.10	0.22
7.00	0.27	7.10	0.17	6.20	0.27	5.40	0.18	7.20	0.27	7.00	0.20
6.90	0.26	7.10	0.16	6.00	0.19	5.10	0.17	7.30	0.23	7.10	0.18
6.70	0.25	6.90	0.12	6.10	0.24	5.40	0.24	7.60	0.24	7.20	0.19
6.50	0.20	6.70	0.20	6.30	0.27	5.70	0.18	7.70	0.26	7.30	0.22
6.40	0.23	6.80	0.17	6.10	0.30	5.90	0.17	8.20	0.29	7.50	0.23
6.20	0.27	6.90	0.29	6.20	0.28	6.20	0.23	8.10	0.26	7.60	0.24
6.30	0.28	7.10	0.18	6.40	0.26	6.40	0.27	8.30	0.29	7.40	0.26
6.50	0.17	7.20	0.20	6.60	0.29	6.70	0.26	7.90	0.25	7.30	0.28
6.70	0.18	7.40	0.21	6.70	0.27	6.60	0.21	7.50	0.27	7.10	0.28
7.00	0.23	7.60	0.23	6.50	0.28	6.40	0.22	7.20	0.28	6.90	0.29
7.20	0.24	7.70	0.22	6.40	0.20	6.20	0.27	6.80	0.26	6.70	0.27
7.70	0.19	7.90	0.18	6.20	0.23	5.90	0.26	6.40	0.24	6.50	0.26
7.90	0.27	7.70	0.17	6.00	0.24	5.60	0.20	6.10	0.28	6.40	0.23
7.70	0.23	7.50	0.16	5.90	0.18	5.70	0.21	6.20	0.30	6.40	0.24
7.60	0.27	7.30	0.15	5.70	0.17	6.10	0.27	6.70	0.25	6.40	0.28
7.40	0.28	7.10	0.14	5.50	0.16	6.00	0.25	6.80	0.27	6.60	0.27
7.20	0.27	7.00	0.28	5.20	0.20	6.70	0.26	7.00	0.29	6.70	0.23
7.00	0.28	6.90	0.30	5.00	0.19	6.90	0.15	7.20	0.26	6.70	0.24
6.90	0.25	6.70	0.33	5.30	0.17	7.00	0.18	7.30	0.20	7.00	0.26
6.70	0.20	6.60	0.18	5.50	0.20	7.10	0.19	7.50	0.18	7.20	0.27
6.90	0.18	6.50	0.24	5.70	0.28	7.30	0.20	7.60	0.19	7.30	0.26
7.10	0.29	6.70	0.33	6.00	0.23	7.30	0.23	7.70	0.23	7.40	0.24
7.40	0.28	6.90	0.30	6.20	0.27	7.50	0.24	7.40	0.24	7.60	0.24
7.60	0.27	7.00	0.27	6.40	0.30	7.70	0.26	7.30	0.28	7.50	0.23
7.90	0.29	7.20	0.28	—	—	7.30	0.27	—	—	7.60	0.22
221.00	7.67	223.60	6.74	184.20	6.80	197.30	7.00	218.10	7.71	218.60	7.56
7.13	0.25	7.21	0.22	6.14	0.23	6.36	0.23	7.27	0.26	7.05	0.24
7.90	0.17	7.90	0.12	7.00	0.13	7.70	0.15	8.30	0.17	7.60	0.18

河川名	挿橋川
位置	恵清南澄
	牙山郡
	仙掌面
	碧碌里
最低水位	月日 8—9
	0.12
平均 低	0.22
平均 高	6.32
小潮時平均 低	0.20
小潮時平均 高	5.64
大潮時平均 低	0.24
大潮時平均 高	7.04
低高最高	月日 11—13
	8.80
月日 — 洪水位	ナシ
備考	

江清昭和十四年水位表

江清

月＼高低	一月 高	一月 低	二月 高	二月 低	三月 高	三月 低	四月 高	四月 低	五月 高	五月 低	六月 高	六月 低
1	1.01	0.71	1.53	0.74	1.46	0.75	2.71	0.77	2.95	0.82	2.71	0.80
2	1.41	0.71	2.00	0.75	2.00	0.75	3.10	0.76	3.02	0.82	2.88	0.78
3	1.97	0.72	2.80	0.76	2.64	0.74	3.30	0.75	3.15	0.82	3.60	0.78
4	2.54	0.72	3.17	0.74	3.07	0.74	3.60	0.76	3.80	0.81	3.72	0.77
5	3.12	0.72	3.25	0.75	3.52	0.74	3.80	0.75	3.98	0.81	3.60	0.76
6	2.21	0.72	3.33	0.75	3.49	0.74	3.85	0.76	3.86	0.81	3.44	0.77
7	2.35	0.72	3.15	0.74	3.62	0.76	3.64	0.76	3.68	0.80	3.10	0.77
8	2.52	0.72	3.05	0.74	3.78	0.75	3.52	0.76	3.21	0.80	2.85	0.77
9	2.73	0.73	2.91	0.75	3.75	0.75	3.28	0.76	2.97	0.81	2.61	0.76
10	3.00	0.73	2.82	0.76	3.48	0.76	3.00	0.77	2.78	0.80	2.29	0.76
11	2.89	0.73	2.59	0.75	3.00	0.76	2.70	0.76	2.18	0.80	2.00	0.76
12	2.42	0.72	2.32	0.74	2.82	0.76	2.18	0.77	1.90	0.80	1.71	0.76
13	2.14	0.72	1.89	0.74	2.11	0.76	1.92	0.83	1.75	0.80	1.82	0.76
14	1.98	0.72	1.52	0.75	1.84	0.76	1.72	0.82	1.41	0.80	1.90	0.76
15	1.41	0.73	1.23	0.75	1.61	0.76	1.69	0.84	1.22	0.80	2.11	0.76
16	1.20	0.72	1.42	0.75	1.44	0.76	2.12	0.84	1.71	0.80	2.22	0.76
17	1.57	0.73	2.30	0.75	1.53	0.76	2.50	0.84	2.00	0.81	2.71	0.75
18	2.00	0.72	2.81	0.76	2.02	0.76	2.79	0.83	2.31	0.81	3.87	0.75
19	2.43	0.72	2.72	0.76	2.70	0.75	3.06	0.83	3.38	0.81	4.07	0.75
20	3.02	0.72	2.81	0.76	3.03	0.75	3.48	0.83	3.68	0.81	4.20	0.75
21	2.22	0.72	2.84	0.76	3.02	0.76	3.75	0.83	3.88	0.81	4.16	0.74
22	2.37	0.73	2.89	0.75	3.25	0.77	3.69	0.83	3.99	0.81	3.96	0.74
23	2.35	0.74	3.00	0.76	3.31	0.77	3.60	0.82	3.76	0.80	3.61	0.74
24	2.22	0.74	2.86	0.76	3.36	0.76	3.46	0.81	3.50	0.80	3.00	0.74
25	2.21	0.74	2.65	0.76	3.20	0.76	3.29	0.82	3.15	0.81	2.71	0.74
26	2.20	0.74	2.16	0.75	3.00	0.76	2.97	0.82	2.87	0.80	2.50	0.74
27	2.16	0.73	1.92	0.75	2.84	0.77	2.71	0.82	2.43	0.80	2.31	0.73
28	2.14	0.73	1.75	0.75	2.21	0.76	2.21	0.82	2.20	0.80	2.01	0.73
29	1.98	0.73	—	—	1.81	0.76	2.47	0.82	2.10	0.80	2.18	0.73
30	1.56	0.73	—	—	1.52	0.77	2.52	0.82	2.38	0.80	2.46	0.72
31	1.31	0.73	—	—	2.01	0.77	—	—	2.61	0.80	—	—
合計	66.64	22.49	69.65	21.03	82.44	23.47	88.63	24.00	87.81	24.97	86.31	22.63
平均	2.15	0.73	2.49	0.75	2.66	0.76	2.95	0.80	2.83	0.81	2.88	0.75
最	3.12	0.71	3.33	0.74	3.78	0.74	3.85	0.75	3.99	0.80	4.20	0.72

年水位表（単位米）

江清

七月 高	七月 低	八月 高	八月 低	九月 高	九月 低	十月 高	十月 低	十一月 高	十一月 低	十二月 高	十二月 低
2.59	0.70	3.60	0.67	3.92	0.62	3.22	0.65	2.71	0.68	2.62	1.01
2.75	0.69	3.55	0.66	3.66	0.62	3.12	0.66	2.54	0.67	2.48	1.01
3.53	0.69	3.53	0.67	3.52	0.62	3.01	0.65	2.12	0.68	1.92	1.01
3.54	0.69	3.51	0.67	3.21	0.63	2.78	0.65	1.52	0.68	1.45	1.00
3.51	0.68	3.35	0.67	2.98	0.63	2.29	0.67	1.31	0.68	1.52	1.00
3.21	0.68	3.02	0.65	2.83	0.62	1.98	0.67	1.98	0.69	1.99	1.00
2.98	0.68	2.81	0.65	2.51	0.63	1.52	0.66	2.18	0.69	2.12	0.98
2.71	0.68	2.18	0.65	2.15	0.62	1.81	0.67	2.62	0.71	2.51	0.98
2.62	0.68	1.90	0.64	1.82	0.62	2.13	0.67	3.11	1.02	3.01	0.99
1.82	0.68	1.61	0.64	1.41	0.62	2.71	0.67	3.37	1.08	3.12	0.99
1.33	0.68	1.52	0.65	2.18	0.62	3.02	0.67	3.00	1.05	2.42	0.98
1.25	0.68	1.43	0.65	2.78	0.63	3.52	0.66	3.12	1.05	2.69	0.98
1.50	0.68	2.00	0.65	3.29	0.63	3.89	0.66	2.89	1.05	2.92	0.98
1.92	0.68	2.98	0.66	3.72	0.63	3.68	0.66	2.58	1.05	2.85	0.98
2.20	0.67	3.21	0.66	4.30	0.63	3.80	0.67	2.55	1.06	2.54	0.97
2.84	0.67	3.87	0.65	4.12	0.63	3.67	0.67	2.42	1.06	2.16	0.97
4.00	0.67	4.52	0.65	3.89	0.63	3.12	0.68	2.07	1.05	1.98	0.97
4.24	0.67	4.38	0.64	3.28	0.63	2.98	0.68	1.72	1.04	1.75	0.97
4.36	0.67	4.06	0.64	2.89	0.63	2.27	0.68	1.51	1.04	1.63	0.98
4.25	0.67	3.81	0.65	2.28	0.63	2.00	0.68	1.32	1.04	1.41	0.98
3.83	0.67	3.18	0.63	1.87	0.62	1.92	0.68	1.58	1.04	1.25	0.98
3.66	0.67	2.87	0.63	1.52	0.62	1.61	0.67	1.75	1.04	1.52	0.97
3.20	0.67	2.19	0.63	1.18	0.62	1.43	0.67	2.00	1.07	1.99	0.97
2.88	0.67	1.98	0.63	1.52	0.62	1.91	0.68	2.47	1.07	2.38	0.97
2.07	0.67	1.72	0.64	2.00	0.63	2.43	0.68	2.70	1.07	2.75	0.97
1.81	0.67	1.51	0.64	2.51	0.62	2.86	0.67	2.99	1.07	3.07	0.97
1.25	0.67	2.00	0.63	3.01	0.63	3.16	0.67	2.72	1.03	2.82	0.97
1.76	0.67	2.53	0.63	3.00	0.65	3.00	0.67	3.02	1.03	3.28	0.97
2.21	0.67	2.91	0.63	3.21	0.64	3.17	0.67	2.83	1.03	3.02	0.98
2.51	0.67	3.38	0.63	3.30	0.65	3.12	0.66	2.81	1.02	2.91	0.98
2.80	0.67	3.57	0.63	—	—	3.00	0.67	—	—	2.83	0.98
85.13	20.98	88.68	20.04	83.86	18.82	84.13	20.72	71.61	28.54	72.91	30.44
2.75	0.68	2.86	0.65	2.80	0.63	2.71	0.67	2.39	0.95	2.35	0.98
4.36	0.67	4.52	0.63	4.30	0.62	3.89	0.65	3.37	0.67	3.28	0.97

江清

河川名		揮橋川
位置		思清南道
		芳山郡
		鏡峠面
		江清里
最低水位		月 日 9—26
		0.62
平均	低	0.76
	高	2.65
小潮時平均	低	0.76
	高	1.48
大潮時平均	低	0.77
	高	3.62
最高水位		月 日 8—17
		4.52
満水位		月 日 ナシ
備考		

アジア経済資料センター
Japan Center for Asian Historical Records
http://www.jacar.go.jp/

溫泉昭和十四年水位年表 (單位米)

溫泉

月/日	一月	二月	三月	四月	五月	六月	七月	八月	九月	十月	十一月	十二月
1	0.38	0.31	0.33	0.34	0.23	0.13	0.00	0.00	0.00	0.00	0.04	0.15
2	0.38	0.31	0.33	0.33	0.21	0.13	0.00	0.00	0.00	0.00	0.04	0.15
3	0.37	0.30	0.34	0.32	0.20	0.12	0.00	0.00	0.00	0.00	0.04	0.15
4	0.36	0.30	0.34	0.31	0.20	0.12	0.00	0.00	0.00	0.00	0.04	0.15
5	0.35	0.30	0.33	0.31	0.20	0.12	0.00	0.00	0.00	0.00	0.05	0.15
6	0.35	0.30	0.33	0.30	0.20	0.10	0.00	0.00	0.00	0.00	0.05	0.15
7	0.34	0.31	0.35	0.29	0.23	0.08	0.00	0.00	0.00	0.00	0.05	0.15
8	0.34	0.32	0.34	0.29	0.23	0.07	0.00	0.00	0.00	0.00	0.05	0.15
9	0.34	0.33	0.34	0.29	0.21	0.06	0.00	0.00	0.00	0.00	0.11	0.15
10	0.34	0.33	0.34	0.28	0.20	0.05	0.00	0.00	0.00	0.00	0.12	0.15
11	0.34	0.32	0.39	0.27	0.20	0.06	0.00	0.00	0.00	0.00	0.11	0.15
12	0.33	0.32	0.42	0.27	0.22	0.06	0.00	0.00	0.00	0.00	0.11	0.15
13	0.33	0.33	0.41	0.39	0.22	0.05	0.00	0.00	0.00	0.00	0.11	0.15
14	0.33	0.32	0.40	0.38	0.23	0.04	0.00	0.00	0.00	0.00	0.11	0.15
15	0.33	0.32	0.38	0.37	0.25	0.04	0.00	0.00	0.00	0.00	0.11	0.14
16	0.33	0.32	0.38	0.36	0.24	0.03	0.00	0.00	0.00	0.05	0.11	0.14
17	0.33	0.32	0.37	0.34	0.23	0.03	0.00	0.00	0.00	0.05	0.11	0.14
18	0.33	0.33	0.37	0.32	0.20	0.03	0.00	0.00	0.00	0.05	0.11	0.14
19	0.34	0.34	0.38	0.31	0.20	0.03	0.00	0.00	0.00	0.07	0.11	0.14
20	0.35	0.34	0.37	0.30	0.19	0.03	0.00	0.00	0.00	0.06	0.11	0.14
21	0.35	0.33	0.37	0.32	0.19	0.03	0.00	0.00	0.00	0.05	0.11	0.14
22	0.34	0.33	0.39	0.31	0.18	0.05	0.00	0.00	0.00	0.05	0.11	0.13
23	0.34	0.33	0.40	0.31	0.18	0.04	0.00	0.00	0.00	0.05	0.11	0.13
24	0.33	0.33	0.40	0.30	0.18	0.04	0.00	0.00	0.00	0.04	0.11	0.13
25	0.33	0.34	0.38	0.29	0.17	0.07	0.00	0.00	0.00	0.04	0.11	0.10
26	0.32	0.35	0.38	0.29	0.17	0.07	0.00	0.00	0.00	0.04	0.11	0.10
27	0.32	0.34	0.37	0.28	0.17	0.06	0.00	0.00	0.00	0.04	0.11	0.09
28	0.32	0.33	0.36	0.27	0.16	0.04	0.00	0.00	0.00	0.04	0.11	0.09
29	0.32	—	0.35	0.24	0.15	0.02	0.00	0.00	0.00	0.04	0.14	0.08
30	0.32	—	0.35	0.24	0.15	0.00	0.00	0.00	0.00	0.04	0.15	0.08
31	0.31	—	0.34	—	0.14	—	0.00	0.00	—	0.04	—	0.08
合計	10.49	9.05	11.33	9.32	6.13	1.80	0.00	0.00	0.00	0.75	2.86	4.09
平均	0.34	0.32	0.37	0.31	0.20	0.06	0.00	0.00	0.00	0.02	0.10	0.13
最低	0.31	0.30	0.33	0.24	0.14	0.00	0.00	0.00	0.00	0.00	0.04	0.08

河川名	揮橋川
位置	忠清南道
	牙山郡
	溫陽面
	溫泉里
最低水位	月 日 10—15
	0.00 以下
渴水位	0.00 〃
低水位	0.00 〃
平水位	0.11
平均水位	0.15
最高水位	月 日 3—12
	0.42
月 日 一洪水位	ナシ
備考	

沃川昭和十四年水位年表 (單位米)

沃川

月/日	一月	二月	三月	四月	五月	六月	七月	八月	九月	十月	十一月	十二月
1	0.72	0.64	0.63	0.79	0.67	0.70	0.53	0.60	0.58	0.89	0.80	0.82
2	0.73	0.63	0.64	0.79	0.67	0.69	0.53	0.62	0.58	0.88	0.80	0.81
3	0.72	0.63	0.63	0.78	0.66	0.69	0.53	0.62	0.59	0.88	0.80	0.80
4	0.72	0.63	0.63	0.78	0.66	0.68	0.52	0.61	0.61	0.87	0.79	0.79
5	0.72	0.62	0.62	0.77	0.65	0.68	0.52	0.60	0.60	0.87	0.79	0.78
6	0.72	0.62	0.62	0.77	0.65	0.67	0.52	0.60	0.59	0.86	0.79	0.78
7	0.71	0.62	0.62	0.77	0.66	0.67	0.52	0.59	0.59	0.86	0.79	0.78
8	0.71	0.62	0.61	0.76	0.67	0.67	0.51	0.59	0.59	0.86	0.78	0.76
9	0.71	0.61	0.61	0.76	0.67	0.66	0.51	0.59	0.60	0.85	0.81	0.76
10	0.70	0.61	0.61	0.75	0.66	0.66	0.51	0.59	0.60	0.85	0.82	0.75
11	0.70	0.61	0.67	0.75	0.66	0.65	0.51	0.58	0.61	0.85	0.93	0.75
12	0.70	0.60	1.45	0.76	0.68	0.65	0.51	0.58	0.62	0.85	0.92	0.75
13	0.79	0.60	1.22	0.76	0.77	0.64	0.50	0.58	0.61	0.84	0.91	0.74
14	0.69	0.60	1.00	0.75	0.79	0.64	0.50	0.58	0.60	0.84	0.90	0.74
15	0.69	0.60	0.96	0.75	0.78	0.64	0.53	0.59	0.60	0.84	0.90	0.74
16	0.60	0.61	0.94	0.75	0.77	0.63	0.53	0.59	0.97	0.84	0.89	0.73
17	0.71	0.62	0.92	0.74	0.77	0.63	0.52	0.58	0.93	0.83	0.89	0.73
18	0.70	0.63	0.91	0.74	0.76	0.62	0.52	0.58	0.91	0.83	0.88	0.72
19	0.70	0.62	0.91	0.74	0.76	0.61	0.52	0.58	0.90	0.83	0.88	0.72
20	0.69	0.62	0.90	0.73	0.75	0.61	0.51	0.57	0.94	0.83	0.87	0.72
21	0.69	0.62	0.89	0.72	0.75	0.60	0.51	0.57	0.93	0.83	0.87	0.71
22	0.68	0.61	0.89	0.72	0.75	0.60	0.51	0.56	0.92	0.82	0.87	0.71
23	0.68	0.61	0.88	0.71	0.74	0.59	0.50	0.56	0.91	0.82	0.86	0.71
24	0.67	0.62	0.88	0.71	0.74	0.58	0.50	0.56	0.90	0.82	0.86	0.71
25	0.67	0.62	0.87	0.70	0.73	0.58	0.50	0.55	0.89	0.82	0.85	0.70
26	0.66	0.62	0.84	0.70	0.73	0.54	0.50	0.55	0.88	0.81	0.85	0.70
27	0.66	0.63	0.83	0.69	0.72	0.54	0.61	0.56	0.87	0.81	0.84	0.70
28	0.65	0.63	0.82	0.69	0.72	0.54	0.62	0.57	0.87	0.81	0.83	0.70
29	0.65	—	0.81	0.68	0.71	0.53	0.61	0.58	0.89	0.80	0.83	0.69
30	0.64	—	0.80	0.68	0.71	0.53	0.60	0.57	0.89	0.80	0.82	0.69
31	0.64	—	0.80	—	0.70	—	0.60	0.57	—	0.80	—	0.68
合計	21.42	17.30	25.41	22.19	22.11	18.72	16.41	18.02	22.57	25.99	25.42	22.87
平均	0.69	0.62	0.82	0.74	0.71	0.62	0.53	0.58	0.75	0.84	0.85	0.74
最低	0.60	0.60	0.61	0.68	0.65	0.53	0.50	0.55	0.58	0.80	0.78	0.68

河川名	錦江
位置	忠清北道
	沃川郡
	東二面
	赤下里
最低水位	月 日 7—26
	0.50
渴水位	0.51
低水位	0.59
平水位	0.69
平均水位	0.71
最高水位	月 日 3—12
	1.45
月 日 一洪水位	ナシ
備考	

芙江昭和十四年水位年表 (單位米)

芙　江

月＼日	一月	二月	三月	四月	五月	六月	七月	八月	九月	十月	十一月	十二月
1	1.40	1.40	1.38	1.40	1.40	1.24	0.82	0.63	0.50	1.85	1.10	1.08
2	1.40	1.40	1.38	1.40	1.40	1.22	0.82	0.60	0.49	1.85	1.09	1.06
3	1.40	1.40	1.38	1.40	1.40	1.20	0.80	0.60	0.49	1.85	1.09	1.06
4	1.40	1.40	1.38	1.40	1.40	1.19	0.80	0.60	0.48	1.80	1.12	1.06
5	1.40	1.40	1.38	1.40	1.40	1.19	0.80	0.48	0.48	1.79	1.11	1.05
6	1.40	1.40	1.38	1.40	1.40	1.18	0.78	0.48	0.49	1.73	1.10	1.04
7	1.40	1.40	1.38	1.40	1.40	1.15	0.78	0.48	0.54	1.72	1.10	1.04
8	1.40	1.40	1.38	1.40	1.40	1.10	0.78	0.48	0.59	1.72	1.10	1.04
9	1.40	1.40	1.38	1.40	1.40	1.08	0.77	0.48	0.63	1.65	1.18	1.04
10	1.40	1.40	1.38	1.40	1.40	1.07	0.77	0.48	0.65	1.63	1.15	1.04
11	1.40	1.40	1.39	1.40	1.40	1.05	0.75	0.48	0.65	1.60	1.13	1.04
12	1.40	1.40	1.40	1.40	1.40	1.04	0.75	0.48	0.65	1.55	1.13	1.04
13	1.40	1.40	1.40	1.40	1.40	1.03	0.74	0.48	0.64	1.52	1.10	1.04
14	1.40	1.40	1.40	1.40	1.40	1.00	0.74	0.55	0.64	1.40	1.10	1.04
15	1.40	1.40	1.40	1.40	1.40	0.98	0.74	0.54	0.64	1.34	1.09	1.04
16	1.40	1.40	1.40	1.40	1.40	0.96	0.74	0.54	0.96	1.34	1.07	1.03
17	1.40	1.39	1.40	1.40	1.40	0.95	0.74	0.52	1.60	1.32	1.05	1.03
18	1.40	1.39	1.40	1.40	1.40	0.93	0.74	0.50	1.70	1.32	1.05	1.03
19	1.40	1.39	1.40	1.40	1.40	0.90	0.74	0.50	1.95	1.32	1.04	1.03
20	1.40	1.38	1.40	1.40	1.40	0.88	0.68	0.50	1.91	1.22	1.03	1.03
21	1.40	1.38	1.40	1.40	1.40	0.87	0.67	0.50	1.90	1.20	1.05	1.03
22	1.40	1.38	1.40	1.40	1.40	0.87	0.67	0.50	1.90	1.19	1.07	1.04
23	1.40	1.38	1.40	1.40	1.40	0.86	0.66	0.49	1.90	1.19	1.10	1.04
24	1.40	1.38	1.40	1.40	1.40	0.86	0.66	0.49	1.90	1.18	1.09	1.04
25	1.40	1.38	1.40	1.40	1.39	0.86	0.65	0.48	1.88	1.18	1.09	1.04
26	1.40	1.38	1.40	1.40	1.35	0.86	0.65	0.48	1.88	1.14	1.08	1.03
27	1.40	1.38	1.40	1.40	1.30	0.85	0.65	0.48	1.85	1.10	1.06	1.03
28	1.40	1.38	1.40	1.40	1.28	0.85	0.64	0.48	1.85	1.09	1.09	1.03
29	1.40	—	1.40	1.40	1.25	0.84	0.64	0.49	1.85	1.09	1.08	1.03
30	1.40	—	1.40	1.40	1.25	0.83	0.63	0.50	1.85	1.13	1.06	1.03
31	1.40	—	1.40	—	1.25	—	0.63	0.50	—	1.12	—	1.03
合計	43.40	38.99	43.19	42.00	42.67	29.89	22.43	15.79	35.44	44.13	32.70	32.23
平均	1.40	1.39	1.39	1.40	1.38	1.00	0.72	0.51	1.18	1.42	1.09	1.04
最低	1.40	1.38	1.38	1.40	1.25	0.83	0.63	0.48	0.48	1.09	1.03	1.03

河川名	錦江
位置	患清北渡
	清州郡
	芙蓉面
	芙江里
最低水位	月日 9—5
	0.48
渇水位	0.48
低水位	0.74
平水位	1.22
平均水位	1.16
最高水位	月日 9—19
	1.95
洪水位	月日 — ナシ
備考	

公州昭和十四年水位年表 (單位米)

公　州

月＼日	一月	二月	三月	四月	五月	六月	七月	八月	九月	十月	十一月	十二月
1	0.86	0.82	0.90	0.92	0.74	0.60	0.50	0.40	0.46	0.72	0.70	0.92
2	0.86	0.78	0.89	0.88	0.71	0.60	0.50	0.40	0.46	0.74	0.69	0.92
3	0.80	0.78	0.88	0.87	0.68	0.59	0.49	0.45	0.47	0.74	0.69	0.90
4	1.11	0.78	0.87	0.86	0.65	0.58	0.48	0.48	0.51	0.73	0.70	0.89
5	1.10	0.80	0.87	0.86	0.62	0.58	0.47	0.49	0.50	0.78	0.71	0.88
6	1.00	1.06	0.86	0.86	0.62	0.57	0.47	0.47	0.53	0.79	0.72	0.88
7	0.90	1.06	0.87	0.85	0.67	0.56	0.46	0.45	0.59	0.81	0.72	0.86
8	0.85	1.08	0.90	0.84	0.67	0.56	0.46	0.43	0.60	0.80	0.71	0.85
9	0.86	1.07	0.89	0.83	0.65	0.55	0.45	0.42	0.66	0.80	0.75	0.84
10	0.86	1.06	0.88	0.81	0.63	0.54	0.44	0.44	0.67	0.78	0.80	0.86
11	0.85	0.82	0.86	0.80	0.62	0.54	0.45	0.43	0.68	0.70	0.86	0.84
12	0.84	0.80	1.21	0.80	0.86	0.55	0.46	0.44	0.68	0.70	0.84	0.83
13	0.86	0.80	1.48	0.90	1.00	0.55	0.45	0.46	0.64	0.76	0.85	0.82
14	0.88	0.79	1.80	0.91	0.96	0.53	0.44	0.54	0.62	0.76	0.94	0.82
15	0.89	0.80	1.60	0.92	0.98	0.52	0.46	0.60	0.61	0.75	0.92	0.81
16	0.90	0.81	1.36	0.90	1.02	0.52	0.46	0.52	0.67	0.80	0.88	0.80
17	0.91	0.82	1.26	1.00	0.96	0.51	0.46	0.51	0.72	0.81	0.85	0.79
18	0.92	0.82	1.18	0.96	0.90	0.50	0.45	0.50	0.76	0.78	0.83	0.88
19	0.91	0.83	1.13	0.93	0.86	0.50	0.47	0.49	1.00	0.77	0.82	0.86
20	0.90	0.84	1.08	0.90	0.83	0.49	0.47	0.50	1.10	0.77	0.81	0.84
21	0.90	0.86	1.05	0.89	0.80	0.48	0.46	0.49	0.98	0.76	0.80	0.79
22	0.89	0.94	1.02	0.90	0.77	0.50	0.45	0.48	0.90	0.74	0.83	0.78
23	0.91	0.96	1.02	0.88	0.73	0.49	0.44	0.46	0.84	0.73	0.84	0.77
24	0.90	0.92	1.00	0.87	0.72	0.49	0.43	0.44	0.80	0.72	0.84	0.78
25	0.90	0.97	0.98	0.86	0.70	0.55	0.42	0.44	0.78	0.71	0.84	0.77
26	0.90	0.95	0.98	0.82	0.68	0.56	0.42	0.44	0.77	0.71	0.86	0.76
27	0.91	0.94	1.00	0.78	0.67	0.56	0.42	0.43	0.76	0.70	0.88	0.76
28	0.92	0.93	0.98	0.76	0.66	0.53	0.41	0.42	0.74	0.70	0.90	0.75
29	0.93	—	0.96	0.75	0.64	0.52	0.41	0.46	0.73	0.69	0.91	0.75
30	0.94	—	0.94	0.74	0.63	0.51	0.40	0.48	0.72	0.71	0.92	0.74
31	0.86	—	0.92	—	0.62	—	0.40	0.47	—	0.70	—	0.74
合計	28.02	24.89	32.72	25.85	23.25	16.13	13.95	14.43	20.95	23.16	24.41	25.48
平均	0.90	0.89	1.06	0.86	0.75	0.54	0.45	0.47	0.70	0.75	0.81	0.82
最低	0.84	0.78	0.86	0.74	0.62	0.48	0.40	0.40	0.46	0.69	0.69	0.74

河川名	錦江
位置	患清南流
	公州郷
	公州邑
	錦城里
最低水位	月日 8— 2
	0.40
渇水位	0.42
低水位	0.49
平水位	0.78
平均水位	0.75
最高水位	月日 3—14
	1.80
洪水位	月日 — ナシ
備考	

アジア歴史資料センター
Japan Center for Asian Historical Records
http://www.jacar.go.jp/

窺岩里昭和十四年水位年表 (單位米)

窺岩里

月日	一月	二月	三月	四月	五月	六月	七月	八月	九月	十月	十一月	十二月
1	0.04	0.06	0.20	0.18	↔0.04	0.52	0.15	0.34	0.22	0.00	0.04	0.32
2	0.10	0.00	0.18	0.16	0.10	0.60	0.12	↔0.15	↔0.20	↔0.05	↔0.02	0.22
3	0.12	0.02	0.16	0.30	0.34	0.44	↔0.30	↔0.36	↔0.26	↔0.06	↔0.04	0.20
4	0.10	0.30	0.15	0.52	0.62	0.21	↔0.40	↔0.42	↔0.26	↔0.03	↔0.04	0.19
5	0.08	0.48	0.22	0.64	0.44	↔0.18	↔0.42	↔0.38	↔0.28	00.5	↔0.06	0.18
6	0.22	0.60	0.52	0.30	0.10	↔0.35	↔0.38	↔0.34	↔0.29	0.02	↔0.05	0.16
7	0.68	0.50	0.60	0.18	↔0.20	↔0.38	↔0.39	↔0.36	↔0.30	0.04	↔0.02	0.15
8	0.80	0.42	0.55	0.12	↔0.15	↔0.40	↔0.42	↔0.40	↔0.28	0.02	0.01	0.12
9	0.78	0.30	0.44	0.08	↔0.22	↔0.40	↔0.46	↔0.44	↔0.18	0.02	0.06	0.11
10	0.74	0.20	0.38	0.05	↔0.25	↔0.41	↔0.46	↔0.48	↔0.08	0.10	0.02	0.10
11	0.70	0.10	0.34	0.02	↔0.25	↔0.42	↔0.44	↔0.48	0.12	0.30	0.16	0.10
12	0.66	0.08	0.48	0.02	↔0.05	↔0.42	↔0.40	↔0.40	0.36	0.42	0.34	0.08
13	0.63	0.08	0.60	0.10	0.20	↔0.40	↔0.36	↔0.25	0.54	0.50	0.10	0.12
14	0.60	0.08	1.28	0.15	0.25	↔0.34	↔0.36	↔0.20	0.80	0.54	0.06	0.11
15	0.58	0.08	1.10	0.22	0.24	↔0.30	↔0.12	0.66	0.62	0.42	0.12	0.10
16	0.56	0.08	0.88	0.20	0.30	↔0.28	0.14	0.74	0.24	0.30	0.16	0.08
17	0.54	0.08	0.70	0.17	0.31	0.16	0.50	0.50	0.05	0.18	0.18	0.05
18	0.52	0 10	0.58	0.22	0.40	0.30	0.66	0.30	0.10	0.18	0.14	0.00
19	0.50	0.11	0.50	0.40	0.52	0.60	0.60	0.08	0.14	0.10	0.08	0.00
20	0.48	0.13	0.46	0.58	0.56	↔0.10	↔0.30	↔0.15	0.40	0.04	0.04	↔0.01
21	0.46	0.15	0.42	0.72	0.66	↔0.34	↔0.25	↔0.20	0.35	0.00	0.00	↔0.02
22	0.44	0.18	0.50	0.60	0.32	↔0.34	↔0.28	↔0.28	0.20	↔0.01	0.02	↔0.02
23	0.42	0.20	0.58	0.32	↔0.02	↔0.34	↔0.30	↔0.36	0.14	↔0.02	0.05	↔0.03
24	0.40	0.22	0.42	0.15	↔0.10	↔0.35	↔0.32	↔0.40	0.09	↔0.03	0.08	↔0.04
25	0.36	0.22	0.38	0.10	↔0.15	↔0.24	↔0.36	↔0.44	0.04	↔0.05	0.09	↔0.03
26	0.32	0.22	0.32	0.06	↔0.18	↔0.22	↔0.38	↔0.40	0.12	↔0.06	0.08	↔0.01
27	0.28	0.22	0.30	0.01	↔0.20	↔0.24	↔0.40	↔0.32	0.18	0.08	0.14	0.02
28	0.25	0.23	0.28	↔0.04	↔0.22	↔0.20	↔0.32	↔0.28	0.24	0.10	0.32	0.16
29	0.21	—	0.25	↔0.06	↔0.21	↔0.12	↔0.30	↔0.02	0.22	0.20	0.34	0.14
30	0.16	—	0.22	↔0.04	↔0.14	0.10	↔0.10	0.18	0.06	0.15	0.46	0.10
31	0.11	—	0.20	—	↔0.01	—	↔0.02	0.30	—	0.10	—	0.05
合計	12.84	5.44	14.19	6.43	2.97	↔3.84	↔6.07	↔4.41	3.10	3.55	2.88	2.70
平均	0.41	0.19	0.46	0.21	0.10	↔0.13	↔0.20	↔0.14	0.10	0.11	0.10	0.09
最低	0.04	0.00	0.15	↔0.06	↔0.25	↔0.42	↔0.46	↔0.48	↔0.30	↔0.06	↔0.06	↔0.04

河川名	錦江
位置	忠清南道
	扶餘郡
	窺岩面
	窺岩里
最低水位	月日 8—11
	↔0.48
渇水位	↔0.42
低水位	↔0.25
平水位	0.10
平均水位	0.11
最高水位	月日 3—16
	0.88
月日 洪水位	ナシ
備考	

石花昭和十四年水位年表 (單位米)

石花

月日	一月	二月	三月	四月	五月	六月	七月	八月	九月	十月	十一月	十二月
1	1.40	1.41	1.57	1.40	1.23	1.15	0.89	1.09	1.15	1.50	1.27	1.48
2	1.40	1.41	1.57	1.40	1.22	1.14	0.88	1.08	1.14	1.48	1.25	1.48
3	1.39	1.42	1.58	1.39	1.21	1.13	0.87	1.07	1.17	1.45	1.24	1.47
4	1.39	1.40	1.59	1.35	1.20	1.11	0.86	1.06	1.16	1.42	1.28	1.46
5	1.39	1.40	1.60	1.34	1.22	1.10	0.85	1.15	1.15	1.50	1.26	1.45
6	1.39	1.33	1.59	1.32	1.23	1.08	0.84	1.14	1.16	1.60	1.25	1.45
7	1.39	1.39	1.58	1.30	1.48	1.07	0.83	1.13	1.16	1.58	1.24	1.45
8	1.39	1.38	1.57	1.30	1.47	1.05	0.82	1.12	1.16	1.54	1.23	1.44
9	1.39	1.40	1.56	1.28	1.46	1.04	0.81	1.11	1.30	1.51	1.60	1.43
10	1.39	1.40	1.56	1.28	1.45	1.03	0.80	1.10	1.60	1.49	1.40	1.42
11	1.39	1.40	1.57	1.27	1.46	1.02	1.10	1.09	1.50	1.45	1.38	1.42
12	1.39	1.40	1.70	1.30	1.51	1.01	1.09	1.08	1.46	1.40	1.37	1.42
13	1.39	1.45	1.87	1.29	1.73	1.00	1.08	1.15	1.43	1.38	1.36	1.41
14	1.39	1.45	1.67	1.29	1.60	0.98	1.07	1.20	1.43	1.37	1.35	1.40
15	1.39	1.45	1.59	1.28	1.62	0.97	1.05	1.25	1.43	1.35	1.33	1.40
16	1.38	1.46	1.58	1.27	1.45	0.95	1.04	1.20	1.47	1.40	1.55	1.39
17	1.38	1.46	1.58	1.26	1.44	0.94	1.03	1.19	1.50	1.39	1.54	1.39
18	1.40	1.46	1.57	1.26	1.39	0.92	1.01	1.18	1.57	1.38	1.53	1.39
19	1.40	1.47	1.56	1.25	1.37	0.91	1.10	1.17	1.56	1.45	1.50	1.38
20	1.40	1.47	1.54	1.24	1.35	0.90	1.09	1.17	1.55	1.43	1.49	1.38
21	1.40	1.47	1.54	1.30	1.32	0.90	1.08	1.15	1.53	1.41	1.46	1.38
22	1.40	1.50	1.53	1.30	1.30	0.93	1.07	1.14	1.52	1.40	1.50	1.38
23	1.39	1.50	1.52	1.29	1.28	0.94	1.06	1.13	1.51	1.38	1.48	1.37
24	1.39	1.53	1.50	1.28	1.27	0.96	1.05	1.13	1.54	1.37	1.47	1.37
25	1.39	1.55	1.49	1.27	1.26	1.00	1.04	1.12	1.60	1.35	1.47	1.37
26	1.39	1.55	1.47	1.26	1.25	0.96	1.03	1.15	1.54	1.34	1.46	1.37
27	1.39	1.57	1.47	1.26	1.24	0.95	1.13	1.14	1.53	1.31	1.46	1.36
28	1.38	1.57	1.46	1.25	1.23	0 94	1.12	1.13	1.52	1.30	1.45	1.36
29	1.38	—	1.45	1.24	1.20	0.92	1.12	1.18	1.57	1.28	1.50	1.36
30	1.39	—	1.44	1.24	1.18	0.90	1.11	1.17	1.55	1.30	1.49	1.35
31	1.39	—	1.43	—	1.17	—	1.10	1.16	—	1.28	—	1.35
合計	43.12	40.72	48.30	38.76	41.73	29.30	31.02	35.33	42.48	43.73	42.16	43.53
平均	1.39	1.45	1.56	1.29	1.35	1.00	1.00	1.14	1.42	1.41	1.41	1.40
最低	1.38	1.39	1.43	1.24	1.17	0.90	0.80	1.06	1.14	1.28	1.23	1.35

河川名	錦江
位置	忠清北道
	清州郡
	江内面
	塔灘里
最低水位	月日 7—10
	0.80
渇水位	0.89
低水位	1.10
平水位	1.38
平均水位	1.32
最高水位	月日 3—13
	1.87
月日 洪水位	ナシ
備考	

アジア経済資料センター
Japan Center for Asian Historical Records
http://www.jacar.go.jp/

江景昭和十四

江景

日＼月	一月 高	一月 低	二月 高	二月 低	三月 高	三月 低	四月 高	四月 低	五月 高	五月 低	六月 高	六月 低
1	1.90	…	1.83	…	3.00	0.75	3.42	1.20	3.52	…	3.80	0.95
2	1.62	…	2.80	…	2.95	0.44	3.52	1.05	3.50	…	3.94	0.97
3	1.65	…	3.90	…	3.82	0.72	3.74	1.05	3.80	…	4.00	1.27
4	3.15	…	3.27	…	3.72	0.50	3.75	1.08	4.04	…	4.33	1.23
5	3.20	…	3.62	…	4.20	1.00	4.10	1.10	4.35	…	4.25	1.28
6	2.30	…	4.22	…	3.90	1.03	4.15	1.10	4.00	…	4.15	1.23
7	3.92	…	3.47	…	4.05	1.10	3.78	1.10	4.20	…	3.80	1.23
8	3.28	…	3.40	…	4.10	1.10	3.85	1.10	4.10	…	3.66	1.24
9	4.30	…	3.70	…	4.10	1.10	3.60	1.14	3.30	…	3.17	0.96
10	3.80	…	3.87	…	3.90	1.08	3.30	1.15	3.20	…	2.75	0.95
11	3.40	…	…	…	3.60	1.32	2.85	1.12	2.85	…	2.80	0.70
12	2.61	…	1.60	…	3.30	1.00	2.55	1.00	2.45	0.15	2.95	1.30
13	2.60	…	1.10	…	2.60	1.05	1.95	0.70	2.23	0.20	2.75	1.00
14	2.15	…	1.50	…	2.38	0.90	1.98	0.50	2.50	0.50	3.02	1.20
15	1.70	…	1.56	…	2.15	0.68	2.30	0.62	2.95	0.75	2.88	0.95
16	2.15	…	1.30	…	2.21	0.50	2.78	1.00	3.03	0.65	3.20	1.12
17	2.98	…	1.97	…	2.70	0.90	3.20	1.10	3.10	0.67	3.45	1.15
18	3.60	…	2.51	…	3.18	0.98	3.30	1.10	3.25	0.78	4.38	1.20
19	3.65	…	3.27	…	3.28	0.97	3.67	1.13	3.90	1.35	4.35	1.25
20	2.70	…	3.50	…	3.28	1.00	3.82	1.20	4.52	1.12	3.98	1.45
21	3.82	…	3.58	…	3.57	1.00	4.05	1.18	4.45	1.20	4.70	1.20
22	4.05	…	3.70	…	3.80	1.30	4.00	1.45	4.50	1.15	4.32	1.20
23	4.50	…	3.70	…	3.95	1.05	4.35	1.47	4.40	0.85	3.80	1.22
24	4.28	…	3.40	…	4.05	1.12	4.25	1.48	4.00	0.55	3.45	0.92
25	4.10	…	3.40	…	3.62	1.05	3.75	1.50	3.60	0.48	3.20	0.95
26	3.60	…	2.90	…	2.90	0.28	3.45	1.23	3.10	0.95	2.62	0.75
27	3.20	…	2.60	…	3.50	1.07	2.80	1.20	2.90	0.70	2.55	0.90
28	3.25	…	3.10	…	2.93	1.08	2.40	0.60	2.50	0.50	3.00	1.20
29	3.10	…	—	—	2.97	1.30	2.40	0.50	2.95	0.95	3.05	1.22
30	1.85	…	—	—	2.28	0.65	2.70	0.82	3.20	0.95	3.20	1.27
31	1.75	…	—	—	2.50	0.52	—	—	3.20	0.95	—	—
合計	93.16	…	78.77	…	102.34	28.54	99.76	31.97	107.59	15.40	105.50	33.48
平均	3.01	…	2.81	…	3.30	0.92	3.33	1.07	3.47	0.77	3.52	1.12
最	4.50	…	4.22	…	4.20	0.28	4.35	0.50	4.52	0.15	4.70	0.75

年水位年表 (単位米)

江景

七月 高	七月 低	八月 高	八月 低	九月 高	九月 低	十月 高	十月 低	十一月 高	十一月 低	十二月 高	十二月 低
3.90	…	4.00	1.00	4.28	1.10	3.84	0.95	3.70	1.75	3.40	1.10
4.00	…	4.00	0.90	4.10	1.15	3.37	1.13	3.80	1.77	2.70	0.80
4.00	…	3.95	0.87	4.05	1.20	3.52	1.40	3.00	1.22	2.45	0.85
4.02	…	3.90	0.90	3.85	0.95	3.63	1.40	2.30	1.25	2.55	0.50
4.10	…	3.80	0.87	3.42	0.95	3.00	1.17	2.35	1.00	2.80	0.40
3.92	…	3.70	0.80	3.30	0.98	2.55	1.10	1.80	0.50	3.00	0.53
3.65	…	3.50	0.75	2.55	1.28	2.40	0.88	2.40	0.70	3.20	0.50
3.60	…	2.60	0.75	2.28	0.72	2.03	0.62	2.88	0.80	3.52	0.50
3.50	…	2.32	0.20	0.90	0.60	2.56	0.90	3.25	1.00	4.05	0.62
3.40	…	2.40	0.20	1.50	0.70	3.45	1.05	3.74	1.20	3.75	1.05
2.45	…	2.30	0.50	3.20	1.00	3.93	1.15	3.48	1.30	3.60	0.90
1.98	…	2.80	0.65	3.85	1.28	4.20	1.15	3.71	1.37	4.10	1.00
2.00	…	3.20	0.72	3.60	1.00	4.00	1.15	3.26	1.70	4.18	1.10
2.40	…	3.55	1.05	4.08	1.55	4.15	1.15	3.70	1.48	3.00	1.07
3.95	…	4.40	1.10	4.50	1.58	4.10	1.00	3.30	1.48	3.17	1.10
4.00	…	4.60	1.15	4.30	1.50	3.50	1.08	3.10	1.46	3.00	1.10
4.90	…	4.67	1.15	4.15	1.52	3.62	1.11	2.80	1.50	2.60	1.10
4.80	…	4.60	1.10	4.00	1.50	3.47	1.10	2.35	1.50	2.30	1.10
4.82	…	4.38	1.10	3.20	1.30	2.60	1.15	2.32	0.38	2.15	0.80
4.75	…	4.00	1.08	2.85	1.25	2.20	1.15	2.23	0.60	1.70	—
4.30	…	3.60	1.05	2.40	1.25	2.62	1.68	2.38	0.97	1.90	0.50
3.80	…	2.90	1.10	2.12	0.50	1.65	0.60	2.52	0.40	2.20	—
3.50	…	2.50	0.80	2.15	0.50	1.90	0.60	3.05	0.58	2.42	0.52
3.08	…	1.95	1.30	2.32	0.75	2.38	0.70	3.50	0.85	3.20	—
1.12	…	2.25	0.75	3.05	0.70	2.95	0.90	3.72	0.78	3.55	0.80
1.90	…	2.50	0.82	2.95	0.50	2.90	0.77	3.55	0.70	4.08	1.02
3.78	…	3.18	1.15	3.38	0.82	3.82	1.12	3.65	0.62	3.42	1.05
3.70	…	3.42	1.15	3.80	0.85	4.15	1.12	4.42	0.88	3.55	1.08
3.60	…	4.00	1.15	3.75	1.40	3.80	1.15	3.15	0.88	3.58	1.10
4.30	…	4.10	1.17	4.95	1.10	3.65	1.17	3.50	0.62	3.48	1.10
4.38	…	4.25	1.15	—	—	3.50	1.47	—	—	3.55	1.10
111.60	…	107.32	28.43	98.83	31.48	99.44	33.07	92.91	30.84	96.15	24.39
3.60	…	3.46	0.92	3.29	1.05	3.21	1.07	3.10	1.03	3.10	0.87
4.90	…	4.67	0.75	4.95	0.50	4.20	0.60	4.42	0.40	4.18	0.40

河川名		錦江
位置		恵潜南道
		論山郡
		江景邑
		黄金町
最低水位	月日	5—12
		0.15
平均	低	0.99
	高	3.27
小潮時平均	低	0.65
	高	1.99
大潮時平均	低	1.17
	高	4.31
最高水位	月日	9—30
		4.95
備考		

新泰仁昭和十四年水位年表（單位米）

新泰仁

月＼日	一月	二月	三月	四月	五月	六月	七月	八月	九月	十月	十一月	十二月
1	0.58	0.70	0.90	1.00	0.52	0.50	0.65	0.50	0.50	0.60	0.50	0.70
2	0.58	0.70	0.80	0.98	0.52	0.50	0.65	0.50	0.50	0.60	0.50	0.71
3	0.92	0.66	0.68	1.02	0.52	0.50	0.65	0.50	0.50	0.60	0.50	0.70
4	0.88	0.66	0.66	1.00	0.52	0.50	0.65	0.50	0.50	0.60	0.50	0.70
5	0.88	0.66	0.64	0.88	0.52	0.50	0.65	0.50	0.50	0.60	0.50	0.70
6	0.88	0.70	0.60	0.80	0.52	0.50	0.65	0.50	0.50	0.60	0.50	0.70
7	0.89	0.70	0.60	0.80	0.52	0.50	0.65	0.50	0.50	0.60	0.50	0.70
8	0.89	0.70	0.60	0.76	0.52	0.50	0.65	0.50	0.50	0.60	0.50	0.71
9	0.89	0.72	0.60	0.76	0.52	0.50	0.65	0.50	0.50	0.55	0.50	0.70
10	0.92	0.66	0.62	0.74	0.52	0.50	0.65	0.50	0.50	0.55	0.50	0.69
11	0.90	0.62	1.18	0.78	0.52	0.50	0.65	0.50	0.50	0.55	0.50	0.69
12	0.90	0.60	1.22	0.80	0.52	0.50	0.65	0.50	0.50	0.55	0.50	0.70
13	0.85	0.60	1.22	0.80	0.50	0.50	0.65	0.50	0.50	0.55	0.50	0.50
14	0.75	0.60	1.18	0.72	0.50	0.50	0.60	0.50	0.50	0.55	0.50	0.50
15	0.70	0.60	1.08	0.54	0.50	0.50	0.80	0.50	0.50	0.55	0.50	0.61
16	0.68	0.60	1.04	0.52	0.50	0.50	0.60	0.50	0.80	0.55	0.50	0.71
17	0.68	0.60	1.02	0.52	0.50	0.50	0.60	0.50	0.70	0.55	0.50	0.70
18	0.68	0.60	1.00	0.52	0.50	0.50	0.60	0.50	0.60	0.55	0.50	0.69
19	0.70	0.60	1.00	0.52	0.50	0.50	0.50	0.50	0.60	0.55	0.50	0.70
20	0.70	0.60	1.02	0.52	0.50	0.50	0.50	0.50	0.55	0.55	0.50	0.69
21	0.72	0.60	0.60	0.52	0.50	0.50	0.50	0.50	0.55	0.55	0.50	0.70
22	0.72	0.60	0.80	0.52	0.50	0.60	0.50	0.50	0.55	0.55	0.52	0.70
23	0.72	0.50	0.80	0.52	0.50	0.60	0.50	0.50	0.55	0.55	0.70	0.69
24	0.74	0.50	0.90	0.52	0.50	0.65	0.50	0.50	0.55	0.55	0.70	0.70
25	0.74	0.60	0.88	0.52	0.50	0.60	0.50	0.50	0.55	0.55	0.70	0.70
26	0.74	0.78	0.88	0.52	0.50	0.60	0.50	0.50	0.55	0.50	0.70	0.70
27	0.74	0.66	0.90	0.52	0.50	0.60	0.50	0.50	0.55	0.50	0.70	0.69
28	0.74	0.88	1.00	0.52	0.50	0.60	0.50	0.50	0.60	0.50	0.70	0.70
29	0.74	—	1.02	0.52	0.50	0.60	0.50	0.50	0.60	0.50	0.70	0.70
30	0.76	—	1.02	0.52	0.50	0.60	0.50	0.50	0.60	0.50	0.72	0.68
31	0.70	—	1.02	—	0.50	—	0.50	0.50	—	0.50	—	0.70
合計	23.91	18.00	27.58	20.18	15.74	15.95	17.95	15.50	16.40	17.15	16.64	21.17
平均	0.77	0.64	0.89	0.67	0.51	0.53	0.58	0.50	0.55	0.55	0.55	0.68
最低	0.58	0.50	0.60	0.52	0.50	0.50	0.50	0.50	0.50	0.50	0.50	0.50

河川名	東津江
位置	全羅北道
	井邑郡
	新泰仁面
	九石里
最低水位	月日 9—15
	0.50
渇水位	0.50
低水位	0.50
平水位	0.55
平均水位	0.62
最高水位	月日 3—12
	1.22
月日 洪水位	ナシ
備考	

竹林昭和十四年水位年表（單位米）

竹林

月＼日	一月	二月	三月	四月	五月	六月	七月	八月	九月	十月	十一月	十二月
1	1.06	1.66	2.10	1.94	1.98	2.20	0.00	0.00	0.00	1.49	1.79	2.38
2	1.10	1.67	2.10	1.94	1.96	2.16	0.00	0.00	0.00	1.55	1.79	2.38
3	1.14	1.66	2.11	1.93	1.96	2.08	0.00	0.00	0.00	1.62	1.79	2.44
4	1.16	1.66	2.10	1.93	1.94	2.00	0.00	0.00	0.00	1.68	1.80	2.46
5	1.17	1.66	2.11	1.92	1.96	1.96	0.00	0.00	0.00	1.72	1.80	2.46
6	1.18	1.67	2.11	1.92	1.96	1.88	0.00	0.00	0.00	1.75	1.81	2.45
7	1.19	1.68	2.12	1.92	1.95	1.80	0.00	0.00	0.00	1.78	1.81	2.44
8	1.20	1.69	2.10	1.91	1.95	1.71	0.00	0.00	0.00	1.80	1.80	2.41
9	1.20	1.70	2.10	1.90	1.96	1.63	0.00	0.00	0.00	1.81	1.83	2.36
10	1.30	1.71	2.12	1.89	1.97	1.53	0.00	0.00	0.00	1.78	1.87	2.29
11	1.32	1.73	2.25	1.88	1.97	1.49	0.00	0.00	0.00	1.76	1.91	2.21
12	1.33	1.74	2.38	1.90	1.98	1.44	0.00	0.00	0.00	1.77	1.94	2.20
13	1.38	1.82	2.46	1.91	1.98	1.35	0.00	0.00	0.00	1.79	1.96	2.20
14	1.36	1.93	2.47	1.92	2.01	1.24	0.00	0.00	0.00	1.78	1.98	2.20
15	1.36	1.96	2.45	1.93	2.00	1.12	0.00	0.00	0.00	1.78	2.00	2.19
16	1.37	1.98	2.44	1.94	1.99	1.03	0.00	0.00	0.06	1.79	2.00	2.19
17	1.39	1.99	2.40	1.96	1.99	0.94	0.00	0.00	0.10	1.79	1.96	2.18
18	1.40	2.00	2.34	1.95	2.01	0.80	0.00	0.00	0.16	1.80	1.94	2.18
19	1.46	2.02	2.31	1.95	2.01	0.61	0.00	0.00	0.20	1.81	1.90	2.17
20	1.55	2.06	2.30	1.93	2.00	0.42	0.00	0.00	0.25	1.79	1.89	2.17
21	1.66	2.08	2.24	1.93	1.99	0.19	0.00	0.00	0.32	1.78	1.89	2.16
22	1.72	2.10	2.20	1.95	1.97	0.25	0.00	0.00	0.40	1.79	1.93	2.15
23	1.74	2.09	2.20	1.94	1.95	0.20	0.00	0.00	0.64	1.78	1.95	2.14
24	1.76	2.08	2.18	1.94	1.95	0.18	0.00	0.00	0.76	1.78	1.97	2.12
25	1.77	2.07	2.16	1.93	1.94	0.14	0.00	0.00	0.91	1.79	1.98	2.12
26	1.76	2.09	2.12	1.92	1.92	0.07	0.00	0.00	1.02	1.79	2.00	2.11
27	1.68	2.09	2.10	1.91	1.91	0.01	0.00	0.00	1.10	1.79	2.03	2.09
28	1.62	2.10	2.03	1.92	1.96	0.00	0.00	0.00	1.18	1.78	2.05	2.06
29	1.60	—	1.98	1.94	2.05	0.00	0.00	0.00	1.33	1.78	2.22	2.03
30	1.62	—	1.96	1.96	2.18	0.00	0.00	0.00	1.42	1.79	2.33	1.98
31	1.64	—	1.95	—	2.23	—	0.00	0.00	—	1.80	—	1.93
合計	44.19	52.69	67.99	57.81	61.58	30.43	0.00	0.00	9.85	54.49	57.92	68.85
平均	1.43	1.88	2.19	1.93	1.99	1.01	0.00	0.00	0.33	1.76	1.93	2.22
最低	1.06	1.66	1.95	1.88	1.91	0.00	0.00	0.00	0.00	1.49	1.79	1.93

河川名	東津江
位置	全羅北道
	扶安郡
	白山面
	竹林里
最低水位	月日 9—15
	0.00 以下
渇水位	0.00 〃
低水位	0.00 〃
平水位	1.79
平均水位	1.39 以下
最高水位	月日 3—14
	2.47
月日 洪水位	ナシ
備考	

白山昭和十四年水位年表（單位米）

白山

日	一月 高	一月 低	二月 高	二月 低	三月 高	三月 低	四月 高	四月 低	五月 高	五月 低	六月 高	六月 低
1	—	1.45	—	1.49	—	1.59	—	1.68	1.80	1.45	2.08	1.68
2	—	1.43	—	1.48	—	1.57	2.10	1.65	2.08	1.75	2.25	1.79
3	—	1.40	2.12	1.47	—	1.55	2.50	1.72	2.12	1.82	2.32	1.82
4	1.90	1.39	2.14	1.66	2.14	1.53	2.55	1.80	2.48	1.86	2.44	1.85
5	2.00	1.70	2.16	1.75	2.36	1.70	2.58	1.86	2.52	1.89	2.38	1.83
6	2.10	1.75	2.20	1.78	2.80	1.72	2.60	1.94	2.40	1.87	2.12	1.80
7	2.13	1.81	2.30	1.98	2.82	1.86	2.56	1.92	2.32	1.85	2.05	1.76
8	2.21	1.88	—	1.96	2.85	1.92	2.35	1.86	2.20	1.83	1.82	1.72
9	2.20	1.89	—	1.94	2.54	1.87	2.20	1.80	2.15	1.80	—	1.68
10	2.10	1.87	—	1.90	2.48	1.85	2.08	1.78	—	1.62	—	1.60
11	—	1.86	—	1.86	2.15	1.84	—	1.75	—	1.58	—	1.52
12	—	1.84	—	1.70	—	2.46	—	1.72	—	1.56	—	1.48
13	—	1.80	—	1.65	—	2.40	—	1.68	—	1.53	—	1.46
14	—	1.74	—	1.60	—	2.08	—	1.66	—	1.50	—	1.44
15	—	1.70	—	1.58	—	2.04	—	1.54	—	1.48	1.80	1.42
16	—	1.58	—	1.56	—	2.00	—	1.50	—	1.46	2.10	1.60
17	—	1.55	—	1.54	—	1.96	—	1.46	1.85	1.43	2.24	1.72
18	—	1.52	1.82	1.52	—	1.83	1.87	1.43	1.92	1.58	2.52	1.79
19	1.82	1.50	1.84	1.60	—	1.80	1.90	1.60	2.12	1.79	2.68	1.83
20	1.88	1.69	1.85	1.66	2.08	1.75	2.10	1.68	2.40	1.86	2.82	1.85
21	1.90	1.72	1.90	1.67	2.15	1.77	2.37	1.70	2.56	1.89	2.92	1.88
22	1.98	1.73	1.92	1.70	2.19	1.78	2.40	1.80	2.95	1.92	2.68	1.82
23	1.99	1.74	1.90	1.68	2.24	1.79	2.25	1.85	2.72	1.86	2.28	1.75
24	1.95	1.75	1.80	1.66	2.30	1.86	2.20	1.76	2.32	1.82	1.89	1.70
25	1.92	1.72	—	1.64	2.25	1.84	2.08	1.64	1.98	1.80	—	1.68
26	—	1.68	—	1.63	2.18	1.82	1.97	1.62	1.88	1.72	—	1.62
27	—	1.65	—	1.62	2.12	1.80	—	1.60	—	1.65	—	1.56
28	—	1.62	—	1.60	—	1.76	—	1.52	—	1.63	—	1.52
29	—	1.56	—	—	—	1.75	—	1.50	—	1.60	1.82	1.50
30	—	1.52	—	—	—	1.73	—	1.48	—	1.58	1.98	1.68
31	—	1.50	—	—	—	1.70	—	—	—	—	—	—
合計	28.08	51.54	23.84	46.88	37.65	56.92	40.66	50.40	42.87	50.97	45.19	50.35
平均	2.00	1.66	1.99	1.67	2.36	1.84	2.26	1.68	2.26	1.70	2.26	1.68
最	2.21	1.39	2.30	1.47	2.85	1.53	2.60	1.43	2.95	1.43	2.92	1.42

白山

日	七月 高	七月 低	八月 高	八月 低	九月 高	九月 低	十月 高	十月 低	十一月 高	十一月 低	十二月 高	十二月 低
1	2.12	1.76	2.38	1.73	2.86	1.95	2.22	1.92	2.10	1.85	—	2.28
2	2.15	1.80	2.30	1.85	2.60	1.93	2.14	1.90	—	1.80	—	2.18
3	2.19	1.82	2.28	1.83	2.48	1.90	2.08	1.87	—	1.75	—	2.10
4	2.21	1.85	2.25	1.80	2.20	1.88	—	1.82	—	1.68	—	1.90
5	2.18	1.83	2.15	1.78	2.10	1.82	—	1.80	—	1.60	—	1.85
6	2.10	1.80	1.98	1.72	—	1.75	—	1.72	—	1.55	—	1.82
7	1.92	1.78	1.92	1.68	—	1.68	—	1.65	—	1.52	—	1.78
8	1.89	1.75	—	1.62	—	1.56	—	1.62	—	1.50	1.90	1.75
9	1.82	1.70	—	1.58	—	1.78	—	1.58	1.95	1.48	2.00	1.80
10	—	1.62	—	1.52	—	1.90	1.82	1.54	2.20	1.69	2.05	1.82
11	—	1.59	—	1.48	2.10	1.86	2.26	1.68	2.38	1.86	2.10	1.85
12	—	1.58	—	1.42	2.38	1.95	2.38	1.79	2.48	1.89	2.15	1.87
13	—	1.57	1.82	1.40	2.60	1.98	2.68	2.04	2.69	1.92	2.22	1.93
14	—	1.56	1.92	1.58	3.08	2.04	2.89	2.10	2.38	1.88	2.18	1.91
15	1.72	1.52	2.38	1.72	3.04	2.00	2.58	2.06	2.30	1.85	2.10	1.85
16	1.89	1.58	3.04	1.89	2.88	1.95	2.35	2.02	—	1.80	—	1.78
17	2.76	1.72	3.18	1.98	—	3.12	2.24	1.98	—	1.75	—	1.70
18	2.96	1.92	3.10	1.97	—	2.80	2.20	1.95	—	1.70	—	1.65
19	3.12	1.98	2.99	1.85	—	2.56	—	1.85	—	1.67	—	1.60
20	2.88	1.97	2.42	1.85	—	2.18	—	1.78	—	1.65	—	1.56
21	2.80	1.95	2.29	1.80	—	1.92	—	1.69	—	1.63	—	1.52
22	2.52	1.90	—	1.76	—	1.80	—	1.62	—	1.60	—	1.78
23	2.18	1.82	—	1.72	—	1.72	—	1.60	—	1.58	—	1.69
24	—	1.76	—	1.65	—	1.68	—	1.58	1.80	1.55	1.80	1.67
25	—	1.68	—	1.58	—	1.65	—	1.55	1.85	1.68	1.98	1.70
26	—	1.60	—	1.55	1.92	1.62	1.85	1.53	1.90	1.75	2.10	1.78
27	—	1.55	1.76	1.52	2.08	1.78	2.10	1.68	2.08	1.79	2.18	1.82
28	—	1.52	1.98	1.62	2.25	1.86	2.15	1.79	2.15	1.85	2.22	1.80
29	—	1.50	2.20	1.78	2.38	1.90	2.20	1.85	2.28	1.89	2.32	1.92
30	1.82	1.48	2.50	1.82	2.49	1.94	2.28	1.90	2.38	1.93	2.25	1.88
31	2.10	1.62	2.78	1.88	—	—	2.14	1.89	—	—	2.04	1.80
合計	45.43	53.08	49.62	53.13	39.54	58.46	40.56	55.35	32.92	51.64	33.59	56.44
平均	2.27	1.71	2.36	1.71	2.47	1.95	2.25	1.79	2.19	1.72	2.10	1.82
最	3.12	1.48	3.18	1.40	3.08	1.56	2.89	1.53	2.69	1.48	2.32	1.52

項目		
河川名		東津江
位置		全羅北道扶安郡白山面龍淡里
最低水位	月日	1—4
	水位	1.39
平均	低	1.74
	高	2.24
小潮時平均	低	1.54
	高	1.89
大潮時平均	低	1.90
	高	2.54
最高水位	月日	7—19
	水位	3.12
月日—洪水位		ナシ
備考		

東津昭和十四

東津

月＼高低	一月 高	一月 低	二月 高	二月 低	三月 高	三月 低	四月 高	四月 低	五月 高	五月 低	六月 高	六月 低
1	—	0.86	—	0.97	—	1.00	2.50	0.90	2.54	0.97	2.52	0.84
2	1.82	0.82	2.26	0.99	1.90	0.95	2.84	0.94	2.68	0.98	2.46	0.86
3	2.20	0.80	3.02	1.00	2.50	0.97	3.10	1.00	2.74	0.99	2.41	0.86
4	2.58	0.83	3.40	1.04	3.00	1.10	3.50	1.02	3.00	0.97	2.35	0.88
5	2.80	0.85	3.25	1.06	3.56	1.24	3.24	1.04	2.72	0.97	2.28	0.88
6	3.60	0.86	3.60	1.08	3.72	1.40	3.00	1.06	2.40	0.96	2.80	0.87
7	3.80	0.90	3.45	1.08	3.60	1.42	2.86	1.09	3.20	0.94	2.64	0.85
8	3.40	0.93	3.30	1.14	3.50	1.44	2.88	1.12	3.02	0.91	2.42	0.85
9	3.06	0.95	2.80	1.21	3.32	1.40	2.56	1.09	2.50	0.80	2.20	0.82
10	2.50	1.00	2.40	0.98	2.94	1.40	2.40	1.00	2.40	0.78	—	0.78
11	2.20	1.00	2.04	0.92	2.80	1.40	1.90	0.94	—	0.78	—	0.77
12	1.80	0.86	1.68	0.90	2.50	1.44	—	0.90	—	0.77	—	0.77
13	1.70	0.84	—	0.94	2.00	1.46	—	0.83	—	0.76	—	0.77
14	—	0.84	—	0.88	—	1.50	—	0.80	—	0.76	—	0.79
15	—	0.81	—	0.82	—	1.44	—	0.80	—	0.76	2.00	0.77
16	—	0.80	—	0.86	—	1.40	1.96	0.82	1.96	0.78	2.24	0.79
17	—	0.83	2.40	0.84	—	1.38	2.24	0.82	2.14	0.82	2.46	0.81
18	1.90	0.88	2.40	0.90	1.90	1.35	2.40	0.85	2.23	0.84	2.60	0.84
19	2.40	0.96	2.74	0.94	2.30	1.37	2.70	0.88	2.46	0.86	2.71	0.86
20	2.70	1.02	2.90	1.00	2.54	1.39	2.79	0.90	2.69	0.89	2.84	0.88
21	2.96	1.10	2.50	1.10	2.70	1.40	2.84	0.93	2.80	0.90	3.80	0.88
22	2.80	1.14	2.84	1.26	2.84	1.42	2.60	0.93	2.52	0.88	3.50	0.88
23	2.70	1.16	2.52	1.24	2.94	1.43	3.42	0.94	3.48	0.86	3.12	0.88
24	2.04	1.19	2.34	1.20	3.00	1.45	3.00	0.94	3.20	0.88	2.80	0.82
25	2.01	1.19	2.20	1.00	2.50	1.48	2.50	0.99	2.82	0.86	2.34	0.79
26	1.98	1.30	1.98	0.96	2.70	1.50	2.12	0.99	2.54	0.84	—	0.76
27	1.94	1.35	1.80	0.95	2.50	1.10	1.86	0.97	—	0.81	—	0.73
28	1.74	1.20	—	1.02	2.20	1.07	1.94	0.95	—	0.78	—	0.70
29	—	1.00	—	—	1.80	1.00	2.20	0.95	—	0.78	—	0.70
30	—	0.96	—	—	—	0.97	2.34	0.95	2.32	0.78	1.72	0.72
31	—	0.93	—	—	—	0.95	—	—	2.54	0.84	—	—
合計	56.63	30.16	57.82	28.28	65.26	40.22	67.69	28.34	60.90	26.44	54.21	24.40
平均	2.46	0.97	2.63	1.01	2.72	1.30	2.60	0.94	2.65	0.85	2.59	0.81
最	3.80	0.80	3.60	0.82	3.72	0.95	3.50	0.80	3.48	0.76	3.80	0.70

年水位年表 (單位米)

東津

七月 高	七月 低	八月 高	八月 低	九月 高	九月 低	十月 高	十月 低	十一月 高	十一月 低	十二月 高	十二月 低
2.04	0.75	2.67	0.80	3.04	0.96	3.30	1.40	2.56	1.48	2.26	1.48
2.30	0.78	2.72	0.80	3.00	0.96	2.90	1.40	2.38	1.48	2.00	1.50
2.32	0.80	2.70	0.80	3.20	0.96	2.62	1.40	2.08	1.50	—	1.44
2.50	0.82	3.20	0.78	2.80	0.93	2.50	1.40	—	1.47	—	1.40
2.62	0.83	3.02	0.78	2.60	0.90	2.00	1.40	—	1.38	—	1.40
2.96	0.83	2.84	0.82	2.18	0.82	—	1.46	—	1.38	—	1.34
2.72	0.83	2.50	0.80	—	0.79	—	1.44	2.06	1.38	2.10	1.19
2.52	0.80	2.20	0.80	—	0.77	—	1.44	2.30	1.42	2.50	1.28
2.20	0.79	1.81	0.78	—	0.77	2.12	1.41	2.52	1.45	3.02	1.36
—	0.84	—	0.78	—	0.80	2.48	1.43	2.80	1.47	2.90	1.40
—	0.82	—	0.78	2.30	0.78	3.06	1.46	3.20	1.49	2.99	1.42
—	0.82	—	0.78	2.90	0.80	3.48	1.48	3.64	1.49	3.20	1.44
1.79	0.79	2.40	0.84	3.40	0.84	3.62	1.48	3.79	1.49	3.06	1.46
2.00	0.81	2.80	0.85	3.76	0.86	3.80	1.50	3.92	1.49	2.84	1.43
2.20	0.83	3.10	0.86	3.80	0.89	3.98	1.50	3.65	1.49	2.28	1.40
2.50	0.83	3.50	0.87	3.72	0.90	3.64	1.48	2.74	1.49	2.16	1.38
2.67	0.84	3.70	0.89	3.14	0.92	2.80	1.48	2.32	1.30	1.96	1.38
2.85	0.86	3.76	0.90	3.06	0.92	2.32	1.48	—	1.28	—	1.30
3.00	0.86	3.74	0.90	2.72	1.50	2.00	1.48	—	1.28	—	1.30
3.80	0.86	3.20	0.89	2.60	1.46	—	1.44	—	1.28	—	1.30
3.62	0.86	2.74	0.89	2.47	1.43	—	1.44	—	1.28	—	1.30
3.20	0.90	2.28	0.86	2.08	1.40	—	1.44	2.02	1.30	2.18	1.30
2.70	0.88	—	0.90	—	1.44	—	1.44	2.24	1.32	2.42	1.35
2.14	0.85	—	0.87	—	1.38	—	1.44	2.48	1.35	2.60	1.35
—	0.79	—	0.87	—	1.30	2.30	1.46	2.62	1.37	2.82	1.36
—	0.77	—	0.89	—	1.26	2.62	1.48	2.90	1.40	3.14	1.38
—	0.77	1.86	0.89	2.39	1.26	2.94	1.48	3.12	1.40	3.22	1.40
—	0.77	2.18	0.89	2.80	1.32	3.26	1.48	3.46	1.40	3.32	1.42
1.90	0.77	2.54	0.92	3.12	1.32	3.42	1.48	3.40	1.43	3.41	1.43
2.18	0.79	2.92	0.93	3.20	1.35	3.64	1.48	3.12	1.48	3.32	1.43
2.30	0.79	3.20	0.94	—	—	3.74	1.48	—	—	3.20	1.43
61.03	25.33	67.68	28.35	64.28	31.99	68.54	45.06	65.32	42.22	62.90	42.75
2.54	0.82	2.82	0.85	2.92	1.07	2.98	1.45	2.84	1.41	2.73	1.38
3.80	0.75	3.76	0.78	3.80	0.77	3.98	1.40	3.92	1.28	3.41	1.19

河川名	東津江
位置	全羅北道
	扶安郡
	東津面
	銅田里
最低水位	月日 6—29
	0.70
平均低	1.07
平均高	2.69
小潮時平均低	1.03
小潮時平均高	1.93
大潮時平均低	1.11
大潮時平均高	3.43
最高水位	月日 10—15
	3.98
月日 洪水位	ナシ
備考	

榮山浦昭和十四年水位年表（單位米）

日	一月 高	一月 低	二月 高	二月 低	三月 高	三月 低	四月 高	四月 低	五月 高	五月 低	六月 高	六月 低
1	—	—	1.65	0.05	1.55	↔0.07	1.98	0.00	2.38	0.40	2.03	0.32
2	1.25	0.03	1.90	0.05	1.62	0.00	2.00	0.00	2.35	0.40	2.80	0.35
3	1.80	0.02	2.22	0.05	1.82	0.00	1.80	0.00	2.25	0.35	2.82	0.33
4	1.95	0.06	2.35	0.01	2.20	0.00	1.90	0.00	2.82	0.36	2.88	0.30
5	1.90	0.00	1.85	0.00	2.32	0.00	2.20	0.08	2.90	0.40	2.78	0.32
6	2.40	0.02	1.80	0.00	2.00	0.00	2.30	0.00	2.80	0.30	2.68	0.30
7	1.70	0.05	1.92	0.00	2.10	0.05	2.10	0.00	2.20	0.30	2.48	0.22
8	1.55	0.00	1.70	0.00	2.20	0.02	2.10	0.00	2.55	0.30	2.35	0.28
9	1.75	0.05	1.85	0.00	2.21	0.00	1.80	0.00	2.25	0.22	2.35	0.40
10	1.90	0.11	1.60	0.00	2.05	0.08	1.70	0.00	2.35	0.25	2.15	0.38
11	1.80	0.10	1.25	↔0.03	2.08	0.55	1.40	0.00	2.08	0.18	2.00	0.28
12	1.32	0.10	1.30	0.00	1.82	0.92	1.65	0.00	1.90	0.20	1.95	0.35
13	1.28	0.00	1.20	0.00	1.32	0.60	0.85	0.20	1.80	0.20	1.95	0.38
14	1.92	0.00	1.30	0.00	1.30	0.50	0.90	0.00	1.80	0.30	1.90	0.32
15	1.35	0.00	1.10	0.00	1.20	0.40	1.35	0.00	1.62	0.25	1.95	0.40
16	1.45	0.00	1.42	0.00	1.40	0.30	1.50	0.00	1.78	0.20	2.20	0.50
17	1.75	0.00	1.78	0.00	1.30	0.25	1.40	0.00	2.90	0.30	3.05	0.52
18	1.80	0.04	1.82	0.00	1.80	0.25	1.48	0.00	2.00	0.25	3.10	0.55
19	1.60	0.02	1.90	0.00	1.50	0.15	1.90	0.00	2.65	0.38	3.20	0.58
20	1.98	0.00	1.50	0.00	1.78	0.15	1.98	0.00	2.70	0.30	3.30	0.50
21	1.90	0.02	1.55	0.00	1.75	0.10	2.20	0.55	2.90	0.35	3.22	0.50
22	1.30	0.02	1.65	0.00	1.90	0.11	2.80	0.55	3.00	0.32	3.10	0.50
23	1.40	0.08	1.70	0.00	1.85	0.10	2.80	0.52	2.90	0.30	2.98	0.50
24	1.52	0.00	1.70	0.00	2.10	0.05	2.75	0.52	2.80	0.32	2.75	0.55
25	1.50	0.10	1.60	0.00	1.80	0.10	2.60	0.45	2.60	0.25	2.55	0.72
26	1.54	0.08	1.42	0.00	2.00	0.08	2.40	0.40	2.45	0.22	2.20	0.60
27	1.42	0.08	1.50	0.00	1.88	0.02	2.20	0.40	2.25	0.25	2.25	0.50
28	1.90	0.05	1.22	0.00	1.80	0.00	2.25	0.35	2.05	0.25	1.92	0.30
29	0.45	0.05	—	—	1.70	0.02	2.30	0.30	2.02	0.20	2.00	0.40
30	1.00	0.03	—	—	1.70	0.00	2.38	0.45	2.10	0.28	2.72	0.48
31	1.45	↔0.08	—	—	1.52	0.04	—	—	2.58	0.32	—	—
合計	47.83	1.03	45.75	0.13	55.57	4.77	58.97	4.77	73.73	8.90	75.61	12.63
平均	1.54	0.03	1.63	0.00	1.79	0.15	1.97	0.16	2.38	0.29	2.52	0.42
最	2.40	↔0.08	2.35	↔0.03	2.32	↔0.07	2.80	0.00	3.00	0.20	3.30	0.22

日	七月 高	七月 低	八月 高	八月 低	九月 高	九月 低	十月 高	十月 低	十一月 高	十一月 低	十二月 高	十二月 低
1	2.80	0.55	2.10	0.50	5.40	—	2.48	1.00	2.15	0.60	2.10	0.78
2	2.90	0.42	2.70	0.60	3.30	2.35	2.35	0.92	2.10	0.60	2.00	0.72
3	2.80	0.35	—	0.45	2.90	1.75	2.30	0.85	1.95	0.55	1.70	0.72
4	2.80	0.40	—	—	2.55	1.30	2.20	0.82	1.80	0.60	1.85	0.70
5	2.85	0.38	—	—	2.50	1.20	2.05	1.45	1.62	0.62	1.93	0.70
6	2.65	0.40	—	—	2.35	1.10	1.78	1.12	1.90	0.52	2.15	0.60
7	2.45	0.35	—	—	2.05	1.05	1.70	1.10	2.10	0.55	2.28	0.60
8	2.28	0.32	3.30	—	1.90	1.00	1.75	1.00	2.45	0.55	2.50	0.60
9	2.20	0.35	2.25	1.35	1.80	1.00	1.98	0.85	2.42	0.58	2.80	0.60
10	2.03	0.37	1.70	0.40	2.10	0.90	2.03	0.82	2.70	0.62	2.55	0.60
11	1.85	0.40	1.55	0.45	2.35	1.05	2.60	0.80	2.90	0.62	2.65	0.57
12	1.80	0.40	1.80	0.40	2.50	0.90	2.85	0.85	2.40	0.60	2.02	0.70
13	1.78	0.35	…	…	2.75	0.85	2.70	0.80	2.10	0.65	2.20	0.70
14	1.85	0.38	…	…	3.00	0.85	2.18	0.75	2.15	0.58	1.90	0.68
15	2.00	0.40	…	…	2.90	0.85	2.55	0.72	2.02	0.52	2.00	0.68
16	2.90	0.38	2.70	…	3.00	1.70	2.50	0.80	1.90	0.52	1.92	0.51
17	3.02	0.40	3.20	0.75	3.00	2.10	2.42	0.70	1.73	0.50	1.65	0.54
18	3.12	0.45	3.15	0.60	2.60	1.60	2.20	0.75	1.45	0.52	1.65	0.58
19	3.15	0.45	3.00	0.60	2.20	1.30	1.80	0.60	1.35	0.55	1.48	0.55
20	3.05	0.45	2.85	0.55	2.00	1.10	1.40	0.62	1.42	0.55	1.50	0.65
21	2.85	0.40	2.50	0.45	1.60	1.10	1.20	0.60	1.65	0.50	1.70	0.52
22	2.88	0.40	2.10	0.55	1.50	1.02	1.33	0.65	1.82	0.60	1.90	0.50
23	2.55	0.60	1.82	0.50	1.55	1.00	1.60	0.50	2.10	0.62	2.06	0.50
24	2.25	0.45	1.68	0.50	1.78	0.82	2.00	0.50	2.42	0.65	2.42	0.50
25	1.95	0.35	1.52	0.40	1.95	0.82	2.20	0.58	2.30	0.60	2.62	0.48
26	1.72	0.40	1.65	0.40	2.12	0.83	2.55	0.70	2.38	0.62	2.78	0.48
27	1.65	0.40	…	…	2.32	0.82	2.60	0.70	2.82	0.70	2.12	0.48
28	1.65	0.40	…	…	2.50	0.80	2.40	0.60	2.25	0.80	2.22	0.48
29	2.60	0.50	…	…	2.50	1.05	2.45	0.55	1.88	0.75	2.25	0.46
30	2.65	0.50	…	…	2.58	1.10	2.30	0.52	2.00	0.75	2.15	0.48
31	2.70	0.52	…	…	—	—	2.20	0.52	—	—	2.25	0.45
合計	75.73	12.87	41.57	9.45	73.55	33.31	66.55	23.74	62.23	17.93	65.30	18.04
平均	2.44	0.42	2.31	0.56	2.45	1.15	2.15	0.77	2.07	0.60	2.11	0.58
最	3.15	0.32	3.30	0.40	5.40	0.80	2.85	0.50	2.90	0.50	2.80	0.45

河川名		榮山江
位置		全羅南道
		羅州郡
		榮山浦邑
		榮山里
最低水位		1月—31日
		↔0.08
平均	低	0.42
	高	2.12
小潮時平均	低	0.41
	高	1.51
大潮時平均	低	0.48
	高	2.78
最高水位		9月—1日
		5.50
9月—1日 洪水位		5.50
備考		

アジア歴史資料センター Japan Center for Asian Historical Records http://www.jacar.go.jp/

羅州昭和十四年水位年表 (単位米)

羅州

月＼日	一月	二月	三月	四月	五月	六月	七月	八月	九月	十月	十一月	十二月
1	0.50	0.47	0.50	0.51	0.40	0.26	0.28	0.00	4.19	0.80	0.63	0.71
2	0.54	0.47	0.50	0.50	0.38	0.26	0.27	0.00	2.12	0.80	0.63	0.70
3	0.54	0.47	0.50	0.49	0.36	0.26	0.27	0.30	1.34	0.80	0.63	0.69
4	0.53	0.47	0.50	0.49	0.35	0.26	0.26	0.32	1.06	0.80	0.63	0.69
5	0.53	0.47	0.50	0.48	0.33	0.25	0.26	0.31	0.86	1.05	0.63	0.67
6	0.53	0.48	0.51	0.48	0.32	0.25	0.26	0.30	0.85	0.97	0.63	0.67
7	0.54	0.48	0.51	0.49	0.32	0.25	0.25	0.29	0.84	0.83	0.63	0.65
8	0.54	0.48	0.51	0.50	0.32	0.25	0.25	0.29	0.83	0.79	0.62	0.65
9	0.54	0.48	0.51	0.50	0.32	0.24	0.25	0.28	0.82	0.76	0.62	0.64
10	0.53	0.48	0.55	0.49	0.32	0.24	0.25	0.28	1.00	0.74	0.63	0.64
11	0.53	0.47	0.68	0.49	0.33	0.24	0.24	0.35	0.90	0.73	0.63	0.64
12	0.53	0.47	1.50	0.49	0.38	0.24	0.24	0.36	0.85	0.72	0.62	0.63
13	0.53	0.47	1.10	0.62	0.34	0.24	0.24	0.35	0.80	0.71	0.62	0.63
14	0.52	0.47	0.90	0.60	0.30	0.24	0.06	0.35	0.76	0.70	0.60	0.62
15	0.52	0.46	0.80	0.59	0.30	0.24	0.06	0.34	0.85	0.69	0.59	0.62
16	0.52	0.46	0.75	0.58	0.30	0.24	0.04	0.48	1.10	0.68	0.58	0.62
17	0.52	0.48	0.70	0.57	0.30	0.24	0.04	0.46	0.98	0.67	0.58	0 61
18	0.51	0.48	0.68	0.56	0.29	0.24	0.02	0.44	0.88	0.66	0.58	0.60
19	0.51	0.48	0.66	0.54	0.29	0.24	0.02	0.42	0.87	0.65	0.58	0.60
20	0.51	0.48	0.64	0.52	0.29	0.24	0.00	0.40	0.86	0.64	0.58	0.59
21	0.51	0.49	0.62	0.53	0.28	0.24	0.00	0.38	0.85	0.64	0.58	0 59
22	0.50	0.49	0.60	0.52	0.28	0.26	0.00	0.36	0.84	0.64	0.68	0.59
23	0.50	0.49	0.59	0.51	0.28	0.26	0.00	0.36	0.83	0.64	0.68	0.58
24	0.50	0.50	0.58	0.51	0.28	0.26	0.00	0.35	0.82	0.64	0.66	0.58
25	0.49	0.50	0.57	0.50	0.27	0.50	0.00	0.34	0.82	0.64	0.66	0.58
26	0.49	0.50	0.56	0.49	0.27	0.39	0.00	0.34	0.82	0.64	0.66	0.58
27	0.49	0.50	0.55	0.48	0.27	0.30	0.00	0.36	0.81	0.64	0.70	0.57
28	0.49	0.50	0.54	0.46	0.26	0.29	0.00	0.37	0.81	0.64	0.74	0.57
29	0.48	—	0.53	0.44	0.26	0.29	0.00	0.38	0.80	0.64	0.73	0.57
30	0.48	—	0.52	0.42	0.26	0.28	0.00	0.45	0.80	0.63	0.72	0.57
31	0.48	—	0.51	—	0.26	—	0.00	1.65	—	0.63	—	0.57
合計	15.93	13.44	19.67	15.35	9.51	7.93	3.56	11.66	30.98	22.21	19.05	19.22
平均	0.51	0.48	0.63	0.51	0.31	0.27	0.11	0.38	1.03	0.72	0.63	0.62
最低	0.48	0.46	0.50	0.42	0.26	0.24	0.00	0.00	0.76	0.63	0.58	0.57

河川名	榮山江
位置	全羅南道
	羅州郡
	羅州邑
	三都面
最低水位	月日 8—2
	0.00
渇水位	0.00
低水位	0.27
平水位	0.50
平均水位	0.52
最高水位	月日 8—31
	4.86
月日 8—31 洪水位	4.86
備考	

鴨綠昭和十四年水位年表 (単位米)

鴨綠

月＼日	一月	二月	三月	四月	五月	六月	七月	八月	九月	十月	十一月	十二月
1	0.56	0.61	0.60	0.67	0.58	0.51	0.50	0.67	3.00	0.84	0.73	0.62
2	0.55	0.60	0.60	0.66	0.57	0.50	0.50	1.50	2.20	0.82	0.72	0.62
3	0.55	0.58	0.58	0.65	0.56	0.50	0.58	1.10	1.50	0.80	0.69	0.61
4	0.54	0.57	0.57	0.64	0.55	0.49	0.57	0.85	1.25	0.79	0.68	0.60
5	0.53	0.56	0.53	0.63	0.55	0.48	0.56	0.72	0.90	0.78	0.67	0.60
6	0.52	0.88	0.68	0.62	0.54	0.47	0.56	0.64	0.88	0.77	0.66	0.59
7	0.51	0.87	0.67	0.60	0.53	0.46	0.55	0.63	0.87	0.76	0.65	0.59
8	0.50	0.86	0.66	0.59	0.52	0.46	0.54	0.62	0.86	0.75	0.64	0.58
9	0.50	0.85	0.65	0.58	0.50	0.55	0.53	0.61	0.85	0.74	0.64	0.57
10	0.49	0.83	0.64	0.57	0.49	0.54	0.52	0.60	0.84	0.73	0.63	0.56
11	0.48	0.82	1.25	0.56	0.68	0.54	0.52	0.60	0.83	0.72	0.62	0.55
12	0.47	0.82	1.40	0.55	0.67	0.53	0.51	0.59	0.82	0.70	0.62	0.54
13	0.46	0.80	1.22	0.54	0.66	0.52	0.51	0.58	0.80	0.69	0.61	0.54
14	0.46	0.78	1.14	0.78	0.65	0.51	0.50	0.59	0.77	0.68	0.61	0.53
15	0.45	0.76	1.05	0.77	0.64	0.51	0.50	2.50	1.25	0.67	0.60	0.53
16	0.44	0.75	1.00	0.76	0.63	0.50	0.49	1.70	1.48	0.66	0.60	0.52
17	0.44	0.74	0.95	0.75	0.62	0.50	0.48	1.40	1.51	0.66	0.59	0.51
18	0.78	0.72	0.92	0.74	0.61	0.49	0.47	1.20	1.27	0.65	0.58	0.51
19	0.76	0.70	0.90	0.73	0.60	0.48	0.47	1.00	1.24	0.65	0.57	0.50
20	0.75	0.68	0.88	0.72	0.58	0.47	0.46	0.82	1.22	0.64	0.66	0.66
21	0.74	0.66	0.87	0.70	0.57	0.46	0.46	0.71	1.20	0.64	0.69	0.64
22	0.74	0.65	0.84	0.68	0.57	0.66	0.47	0.71	1.10	0.63	0.68	0.63
23	0.73	0.64	0.82	0.67	0.56	0.67	0.46	0.69	1.00	0.63	0.67	0.62
24	0.72	0.63	0.80	0.66	0.55	0.67	0.45	0.88	0.95	0.62	0.66	0.62
25	0.70	0.63	0.78	0.65	0.54	0.66	0.44	0.87	0.92	0.61	0.66	0.61
26	0.67	0.62	0.77	0.64	0.54	0.65	0.43	0.86	0.90	0.78	0.65	0.60
27	0.66	0.62	0.76	0.63	0.54	0.64	0.43	0.87	0.84	0.76	0.62	0.60
28	0.65	0.61	0.76	0.62	0.53	0.63	0.42	0.88	0.82	0.75	0.62	0.59
29	0.64	—	0.75	0.61	0.53	0.62	0.42	0.86	0.92	0.74	0.63	0.58
30	0.63	—	0.73	0.60	0.52	0.61	0.46	0.84	0.86	0.73	0.63	0.57
31	0.62	—	0.68	—	0.51	—	0.45	2.50	—	0.72	—	0.56
合計	18.24	19.84	25.48	19.57	17.60	16.27	15.21	29.59	33.63	22.11	19.28	17.95
平均	0.59	0.71	0.82	0.65	0.57	0.54	0.49	0.95	1.13	0.74	0.64	0.58
最低	0.44	0.56	0.56	0.54	0.49	0.45	0.42	0.58	0.77	0.61	0.57	0.50

河川名	蟾津江
位置	全羅南道
	谷城郡
	桐谷面
等	鴨綠里
最低水位	月日 7—29
	0.42
渇水位	0.45
低水位	0.52
平水位	0.63
平均水位	0.70
最高水位	月日 9—1
	3.00
月日 — 洪水位	ナシ
備考	

アジア経済資料センター
Japan Center for Asian Historical Records
http://www.jacar.go.jp/

松亭里昭和十四年水位年表 (單位米)

松亭里

月＼日	一月	二月	三月	四月	五月	六月	七月	八月	九月	十月	十一月	十二月
1	1.10	0.80	0.90	1.40	1.40	0.70	0.80	1.80	6.50	3.40	2.20	1.30
2	1.30	0.80	0.90	1.40	1.40	0.65	0.80	1.60	4.30	3.30	2.20	1.30
3	1.20	0.80	1.00	1.30	1.30	0.65	0.70	1.50	4.00	3.20	2.00	1.30
4	1.10	0.75	1.20	1.30	1.20	0.65	0.80	1.70	3.50	3.00	2.20	1.20
5	1.00	1.00	1.10	1.30	1.20	0.65	0.90	1.70	3.40	3.00	1.60	1.20
6	1.00	1.00	1.20	1.20	1.10	0.60	0.90	1.60	3.30	3.20	1.50	1.20
7	1.00	1.20	1.30	1.20	1.10	0.60	1.00	1.50	3.20	4.00	1.40	1.20
8	0.90	1.20	1.20	1.20	1.00	0.60	1.00	1.40	3.00	3.80	1.30	1.20
9	0.90	1.10	1.20	1.20	1.00	0.60	1.00	1.30	3.00	3.60	1.50	1.00
10	0.90	1.10	1.30	1.10	1.00	0.60	1.00	1.20	3.30	3.50	1.70	1.00
11	0.90	1.00	1.60	1.10	0.90	0.60	0.90	1.50	3.60	3.40	1.70	1.00
12	0.90	1.00	3.60	1.00	1.00	0.60	0.90	1.40	3.50	3.40	1.60	0.90
13	0.85	1.00	3.00	2.60	1.30	0.60	0.90	1.20	3.40	3.30	1.60	0.90
14	0.85	1.00	2.80	2.50	1.20	0.55	0.80	1.00	3.20	3.20	1.50	0.90
15	0.85	0.90	2.30	2.40	1.20	0.50	0.80	2.60	3.00	3.00	1.40	0.90
16	0.80	0.90	2.10	2.20	1.10	0.50	0.80	2.30	3.30	3.00	1.40	0.85
17	0.80	0.90	2.00	2.10	1.00	0.50	0.80	2.00	3.60	2.80	1.40	0.85
18	1.30	1.00	1.90	2.00	1.00	0.50	0.70	2.00	2.20	2.60	1.30	0.75
19	1.20	1.00	2.00	2.00	1.00	0.50	0.70	1.80	3.00	2.60	1.30	0.70
20	1.10	1.20	2.00	1.90	0.90	0.50	0.70	1.80	3.00	2.50	1.30	0.70
21	1.00	1.30	1.90	1.80	0.90	0.60	0.60	1.70	2.80	2.50	1.20	0.60
22	1.00	1.20	1.80	2.00	0.90	0.60	0.60	1.70	2.80	2.40	1.30	0.60
23	1.00	1.10	1.80	1.80	0.80	0.70	0.60	1.60	2.70	2.30	1.60	0.50
24	0.90	1.10	1.70	1.80	0.80	0.70	1.30	1.60	2.60	2.30	1.70	0.50
25	0.90	1.00	1.70	1.70	0.80	1.30	1.20	1.50	2.50	2.40	1.60	0.40
26	0.90	1.00	1.60	1.70	0.80	1.10	1.00	1.90	2.50	2.70	1.60	0.30
27	0.90	0.90	1.60	1.60	0.80	1.00	1.00	1.40	2.40	2.60	1.50	0.30
28	0.85	0.90	1.50	1.50	0.70	0.90	0.90	1.60	2.30	2.60	1.50	0.30
29	0.85	—	1.50	1.50	0.70	0.80	0.90	1.80	2.30	2.50	1.40	0.30
30	0.85	—	1.50	1.40	0.70	0.80	0.90	2.00	3.20	2.40	1.40	0.26
31	0.80	—	1.40	—	0.70	—	1.60	3.20	—	2.30	—	0.20
合計	29.90	28.15	52.60	49.20	30.80	20.15	27.50	52.50	95.40	90.80	46.90	24.61
平均	0.96	1.01	1.70	1.64	1.00	0.67	0.89	1.69	3.18	2.93	1.56	0.79
最低	0.80	0.75	0.90	1.00	0.70	0.50	0.60	1.00	2.20	2.30	1.20	0.20

河川名	鴨緑江
位	全羅南道
位	求禮郡
位	土旨面
位	松亭里
最低水位	月日 12—31
	0.20
渇水位	0.50
低水位	0.80
平水位	1.20
平均水位	1.50
最高水位	月日 9—1
	6.70
月日 9—1 洪水位	6.70
備考	

安東昭和十四年水位年表 (單位米)

安東

月＼日	一月	二月	三月	四月	五月	六月	七月	八月	九月	十月	十一月	十二月
1	0.68	0.57	0.62	0.91	1.02	0.99	0.52	0.54	0.83	0.93	0.86	0.82
2	0.67	0.57	0.62	0.88	1.00	0.97	0.52	0.54	0.81	0.99	0.86	0.82
3	0.67	0.57	0.62	0.88	1.00	0.97	0.52	0.54	0.81	0.99	0.85	0.80
4	0.66	0.56	0.61	0.87	0.98	0.95	0.51	0.56	0.81	0.99	0.86	0.80
5	0.66	0.56	0.61	0.87	0.98	0.93	0.51	0.58	0.79	0.99	0.86	0.80
6	0.65	0.55	0.61	0.96	0.97	0.93	0.49	0.58	0.79	0.97	0.85	0.79
7	0.64	0.55	0.63	0.95	0.98	0.90	0.46	0.57	0.78	0.97	0.85	0.79
8	0.64	0.55	0.63	0.95	0.99	0.87	0.46	0.57	0.77	0.96	0.87	0.79
9	0.64	0.56	0.63	0.94	0.98	0.86	0.46	0.57	0.89	0.96	0.87	0.79
10	0.64	0.56	0.63	0.94	0.98	0.86	0.44	0.57	0.90	0.96	0.87	0.78
11	0.63	0.57	0.65	0.93	1.03	0.84	0.44	0.57	0.90	0.96	0.86	0.77
12	0.63	0.57	0.66	0.93	1.42	0.82	0.45	0.58	0.89	0.94	0.86	0.77
13	0.62	0.57	0.66	0.95	1.67	0.79	0.45	0.62	0.89	0.94	0.85	0.78
14	0.62	0.58	0.67	0.96	1.56	0.76	0.47	0.65	0.89	0.94	0.85	0.78
15	0.64	0.58	0.67	1.09	1.49	0.73	0.49	0.69	0.89	0.93	0.85	0.76
16	0.63	0.60	0.67	1.08	1.48	0.71	0.49	0.94	0.93	0.93	0.83	0.76
17	0.62	0.60	0.66	1.06	1.46	0.69	0.48	0.93	0.97	0.94	0.83	0.76
18	0.62	0.60	0.66	1.05	1.45	0.67	0.48	0.93	0.98	0.95	0.82	0.76
19	0.61	0.62	0.93	1.05	1.45	0.67	0.48	0.91	0.98	0.95	0.82	0.78
20	0.61	0.62	1.02	1.04	1.39	0.64	0.48	0.91	0.97	0.94	0.82	0.76
21	0.61	0.63	1.03	1.04	1.39	0.63	0.47	0.91	0.97	0.94	0.81	0.75
22	0.59	0.63	1.03	1.06	1.17	0.61	0.47	0.89	0.97	0.94	0.83	0.75
23	0.59	0.63	1.03	1.08	1.14	0.59	0.47	0.88	0.97	0.91	0.84	0.75
24	0.59	0.64	1.01	1.08	1.14	0.57	0.49	0.87	0.95	0.92	0.84	0.74
25	0.60	0.64	1.02	1.07	1.08	0.57	0.50	0.87	0.95	0.92	0.85	0.74
26	0.60	0.64	1.02	1.07	1.08	0.55	0.53	0.87	0.95	0.90	0.85	0.73
27	0.60	0.63	1.02	1.05	1.05	0.55	0.55	0.85	0.95	0.90	0.85	0.73
28	0.58	0.63	1.00	1.05	1.04	0.55	0.56	0.85	0.94	0.89	0.85	0.73
29	0.58	—	0.97	1.04	1.04	0.53	0.55	0.83	0.96	0.89	0.84	0.72
30	0.58	—	0.95	1.04	1.02	0.53	0.55	0.83	0.96	0.89	0.84	0.72
31	0.58	—	0.93	—	1.01	—	0.55	0.83	—	0.87	—	0.72
合計	19.28	18.58	24.47	29.87	38.44	22.23	15.29	22.83	27.04	29.15	25.33	23.73
平均	0.62	0.59	0.79	1.00	1.18	0.74	0.49	0.74	0.90	0.94	0.85	0.77
最低	0.58	0.55	0.61	0.87	0.97	0.53	0.44	0.54	0.77	0.87	0.81	0.72

河川名	洛東江
位	慶尚北道
位	安東郡
位	安東邑
位	玉洞
最低水位	月日 7—11
	0.44
渇水位	0.47
低水位	0.57
平水位	0.82
平均水位	0.80
最高水位	月日 5—13
	1.67
月日 — 洪水位	ソシ
備考	

アジア経済資料センター
Japan Center for Asian Historical Records
http://www.jacar.go.jp/

洛東昭和十四年水位年表 (單位米)

洛東

月 / 日	一月	二月	三月	四月	五月	六月	七月	八月	九月	十月	十一月	十二月
1	0.13	0.18	0.98	0.87	0.79	0.65	0.42	0.41	0.41	0.71	0.59	0.54
2	0.12	0.18	0.95	0.85	0.78	0.62	0.43	0.41	0.41	0.69	0.58	0.53
3	0.10	0.18	0.93	0.84	0.78	0.60	0.41	0.40	0.40	0.66	0.56	0.53
4	0.09	0.18	0.92	0.84	0.77	0.59	0.41	0.39	0.39	0.64	0.58	0.53
5	0.09	0.17	0.95	0.84	0.77	0.57	0.41	0.39	0.45	0.62	0.60	0.52
6	0.09	0.14	0.97	0.83	0.77	0.56	0.41	0.39	0.55	0.61	0.60	0.52
7	0.09	0.12	1.02	0.83	0.80	0.55	0.40	0.38	0.63	0.61	0.59	0.52
8	0.08	0.11	1.05	0.83	0.89	0.55	0.40	0.38	0.67	0.60	0.59	0.52
9	0.08	0.11	1.05	0.83	0.87	0.54	0.40	0.38	0.75	0.60	0.59	0.51
10	0.08	0.11	1.03	0.83	0.85	0.53	0.40	0.36	0.76	0.60	0.59	0.51
11	0.08	0.10	1.05	0.82	0.82	0.52	0.40	0.36	0.74	0.60	0.59	0.51
12	0.08	0.10	1.15	0.82	0.86	0.52	0.40	0.41	0.71	0.59	0.59	0.50
13	0.08	0.10	1.20	0.87	0.98	0.51	0.39	0.90	0.67	0.59	0.58	0.50
14	0.08	0.10	1.19	0.87	2.35	0.50	0.39	1.20	0.64	0.56	0.58	0.46
15	0.08	0.10	1.16	0.85	2.35	0.50	0.39	1.25	0.60	0.58	0.57	0.43
16	0.08	0.11	1.12	0.84	2.00	0.48	0.39	1.18	0.80	0.58	0.56	0.42
17	0.08	0.13	1.09	0.84	1.60	0.47	0.39	1.05	0.98	0.58	0.55	0.42
18	0.08	0.16	1.07	0.83	1.42	0.46	0.39	0.97	0.95	0.58	0.55	0.42
19	0.08	0.15	1.05	0.83	1.25	0.46	0.38	0.90	0.92	0.58	0.54	0.42
20	0.08	0.15	1.03	0.83	1.12	0.45	0.38	0.80	0.89	0.57	0.53	0.42
21	0.08	0.18	1.02	0.82	1.05	0.44	0.38	0.75	0.87	0.57	0.53	0.45
22	0.08	0.23	1.00	0.82	0.98	0.48	0.38	0.69	0.84	0.57	0.55	0.45
23	0.08	0.28	0.99	0.82	0.95	0.52	0.37	0.65	0.81	0.57	0.58	0.45
24	0.08	0.28	0.97	0.81	0.90	0.55	0.39	0.60	0.79	0.56	0.58	0.45
25	0.09	0.30	0.95	0.81	0.86	0.50	0.47	0.57	0.77	0.56	0.58	0.46
26	0.09	0.75	0.94	0.81	0.82	0.46	0.47	0.53	0.75	0.56	0.56	0.48
27	0.12	1.20	0.93	0.80	0.78	0.43	0.46	0.50	0.72	0.56	0.55	0.50
28	0.15	1.05	0.92	0.80	0.75	0.39	0.44	0.48	0.70	0.56	0.54	0.50
29	0.15	—	0.90	0.79	0.72	0.36	0.43	0.46	0.75	0.56	0.54	0.47
30	0.15	—	0.89	0.79	0.70	0.38	0.43	0.44	0.73	0.57	0.54	0.47
31	0.17	—	0.88	—	0.67	—	0.42	0.42	—	0.59	—	0.46
合計	2.99	6.91	31.85	24.86	32.00	15.14	12.62	10.00	21.05	18.38	17.08	14.87
平均	0.10	0.25	1.01	0.83	1.03	0.50	0.41	0.61	0.70	0.59	0.57	0.48
最低	0.08	0.10	0.88	0.79	0.67	0.36	0.37	0.36	0.39	0.56	0.53	0.42

河川名	洛東江
位	慶尚北道
	尚州郡
	洛東面
盆	洛東洞
最低水位	月 日 1—24
	0.08
渇水位	0.08
低水位	0.37
平水位	0.56
平均水位	0.59
最高水位	月 日 5—15
	2.35
洪水位	月 日 — ナシ
備考	

江倉昭和十四年水位年表 (單位米)

江倉

月 / 日	一月	二月	三月	四月	五月	六月	七月	八月	九月	十月	十一月	十二月
1	0.77	0.79	0.84	0.86	0.82	0.81	0.70	0.61	0.64	0.87	0.66	0.70
2	0.79	0.77	0.83	0.85	0.80	0.79	0.68	0.60	0.63	0.91	0.65	0.71
3	0.78	0.78	0.82	0.84	0.78	0.77	0.66	0.59	0.62	0.95	0.64	0.72
4	0.77	0.75	0.86	0.83	0.76	0.75	0.65	0.57	0.61	0.92	0.67	0.74
5	0.86	0.78	0.85	0.82	0.75	0.73	0.64	0.56	0.60	0.90	0.68	0.73
6	0.91	0.78	0.84	0.81	0.74	0.71	0.63	0.55	0.59	0.88	0.69	0.72
7	0.88	0.79	0.85	0.80	0.78	0.69	0.62	0.54	0.62	0.85	0.68	0.71
8	0.91	0.78	0.87	0.79	0.85	0.68	0.61	0.53	0.68	0.84	0.67	0.70
9	0.86	0.75	0.88	0.78	1.03	0.69	0.60	0.52	0.71	0.83	0.71	0.69
10	0.85	0.74	0.87	0.77	1.12	0.68	0.59	0.51	0.72	0.81	0.73	0.68
11	0.84	0.76	0.90	0.76	1.15	0.67	0.58	0.50	0.73	0.79	0.75	0.67
12	0.83	0.78	1.05	0.77	1.35	0.66	0.57	0.54	0.76	0.78	0.76	0.66
13	0.82	0.80	1.31	0.79	1.79	0.65	0.56	0.61	0.74	0.77	0.75	0.65
14	0.84	0.81	1.32	1.08	1.88	0.64	0.58	0.63	0.73	0.76	0.74	0.64
15	0.86	0.80	1.28	1.22	1.65	0.63	0.57	1.09	0.72	0.75	0.73	0.63
16	0.80	0.82	1.16	1.34	1.48	0.62	0.56	0.98	0.80	0.74	0.72	0.62
17	0.81	0.83	1.14	1.26	1.36	0.61	0.57	0.97	0.91	0.76	0.71	0.61
18	0.87	0.82	1.08	1.17	1.25	0.60	0.58	0.94	1.28	0.78	0.70	0.60
19	0.86	0.83	1.05	1.12	1.17	0.59	0.57	0.89	1.22	0.77	0.69	0.59
20	0.85	0.85	1.02	1.08	1.11	0.58	0.56	0.85	1.15	0.76	0.68	0.58
21	0.86	0.87	1.00	1.04	1.06	0.57	0.55	0.82	1.08	0.75	0.67	0.57
22	0.89	0.86	0.99	1.00	1.02	0.56	0.54	0.79	1.02	0.74	0.70	0.56
23	0.88	0.84	0.98	0.98	0.98	0.55	0.53	0.76	1.05	0.73	0.75	0.57
24	0.87	0.86	0.97	0.95	0.95	0.54	0.52	0.72	1.02	0.72	0.81	0.68
25	0.84	0.88	0.95	0.93	0.92	0.58	0.54	0.69	0.99	0.71	0.86	0.79
26	0.83	0.87	0.93	0.91	0.90	0.64	0.55	0.68	0.95	0.70	0.82	0.78
27	0.80	0.86	0.91	0.89	0.88	0.68	0.58	0.65	0.91	0.69	0.75	0.76
28	0.83	0.85	0.90	0.86	0.86	0.69	0.59	0.63	0.88	0.68	0.73	0.75
29	0.81	—	0.89	0.85	0.85	0.70	0.60	0.64	0.89	0.67	0.88	0.74
30	0.82	—	0.88	0.84	0.83	0.72	0.61	0.66	0.86	0.66	0.87	0.73
31	0.80	—	0.87	—	0.82	—	0.62	0.65	—	0.65	—	0.72
合計	25.99	22.70	30.09	27.99	32.69	19.78	18.31	21.27	25.11	24.12	21.85	21.00
平均	0.84	0.81	0.97	0.83	1.05	0.66	0.59	0.69	0.84	0.78	0.73	0.68
最低	0.77	0.74	0.82	0.76	0.74	0.54	0.52	0.50	0.59	0.65	0.64	0.56

河川名	洛東江
位	慶尚北道
	善山郡
	善山面
盆	院洞
最低水位	月 日 8—11
	0.50
渇水位	0.54
低水位	0.62
平水位	0.65
平均水位	0.80
最高水位	月 日 5—14
	1.88
洪水位	月 日 — ナシ
備考	

アジア経済資料センター
Japan Center for Asian Historical Records

倭館甲昭和十四年水位年表 (單位米)

倭館甲

月＼日	一月	二月	三月	四月	五月	六月	七月	八月	九月	十月	十一月	十二月
1	0.98	0.80	0.85	0.99	0.94	0.96	0.70	0.70	0.78	1.26	0.84	1.00
2	0.98	0.80	0.85	0.99	0.94	0.94	0.68	0.68	0.75	1.22	0.84	1.00
3	0.98	0.80	0.85	0.99	0.92	0.92	0.67	0.66	0.72	1.20	0.83	0.99
4	0.97	0.80	0.85	0.98	0.90	0.91	0.67	0.63	0.71	1.19	0.82	0.96
5	0.95	0.80	0.85	0.98	0.89	0.90	0.66	0.61	0.70	1.15	0.81	0.94
6	0.95	0.80	0.85	0.98	0.88	0.89	0.66	0.58	0.69	1.12	0.80	0.92
7	0.95	0.80	0.85	0.98	0.90	0.88	0.65	0.56	0.68	1.09	0.80	0.91
8	0.95	0.80	0.85	0.98	1.00	0.87	0.65	0.56	0.68	1.06	0.79	0.90
9	0.93	0.80	0.85	0.98	1.20	0.84	0.65	0.56	0.68	1.03	0.79	0.87
10	0.92	0.80	0.85	0.98	1.20	0.83	0.64	0.56	0.80	1.00	0.79	0.85
11	0.91	0.80	1.00	0.98	1.25	0.80	0.66	0.56	1.35	0.98	0.79	0.83
12	0.89	0.80	1.28	0.98	1.40	0.76	0.70	0.85	1.20	0.96	0.79	0.82
13	0.89	0.80	1.40	1.10	2.20	0.77	0.73	0.90	1.20	0.95	0.79	0.81
14	0.88	0.82	1.50	1.30	2.10	0.75	0.70	1.00	1.00	0.95	0.80	0.80
15	0.88	0.85	1.45	1.35	1.94	0.75	0.67	1.35	0.90	0.94	0.80	0.80
16	0.88	0.86	1.45	1.35	1.84	0.74	0.67	1.30	1.00	0.94	0.80	0.80
17	0.87	0.86	1.40	1.40	1.73	0.73	0.66	1.30	1.20	0.93	0.79	0.76
18	0.86	0.85	1.35	1.38	1.63	0.73	0.66	1.00	1.55	0.93	0.79	0.79
19	0.85	0.85	1.30	1.33	1.54	0.71	0.66	0.90	1.40	0.92	0.79	0.78
20	0.83	0.85	1.25	1.28	1.45	0.70	0.66	0.85	1.40	0.92	0.79	0.78
21	0.82	0.85	1.20	1.13	1.40	0.69	0.66	0.80	1.40	0.91	0.79	0.77
22	0.81	0.85	1.18	1.07	1.35	0.69	0.66	0.75	1.38	0.90	0.79	0.77
23	0.81	0.85	1.13	1.05	1.30	0.69	0.66	0.70	1.37	0.90	0.83	0.77
24	0.81	0.85	1.10	1.02	1.25	0.73	0.66	1.30	1.35	0.89	1.00	0.77
25	0.80	0.85	1.07	1.00	1.20	0.75	0.66	1.30	1.32	0.88	1.15	0.76
26	0.80	0.85	1.05	0.98	1.10	0.75	0.70	1.28	1.30	0.87	1.10	0.76
27	0.80	0.85	1.02	0.97	1.07	0.74	0.74	1.20	1.29	0.86	1.05	0.76
28	0.80	0.85	1.00	0.96	1.03	0.73	0.74	1.00	1.29	0.86	1.03	0.75
29	0.80	—	1.00	0.95	1.00	0.72	0.73	0.90	1.28	0.85	1.01	0.75
30	0.80	—	1.00	0.95	1.00	0.71	0.72	0.80	1.27	0.85	1.00	0.75
31	0.80	—	0.99	—	0.99	—	0.72	0.70	—	0.84	—	0.69
合計	27.15	23.14	33.62	32.33	33.54	23.58	21.05	28.84	32.64	30.35	25.85	25.61
平均	0.88	0.83	1.09	1.08	1.28	0.79	0.68	0.87	1.09	0.98	0.86	0.83
最低	0.80	0.80	0.85	0.95	0.88	0.69	0.64	0.56	0.68	0.84	0.79	0.69

河川名	洛東江
位置	慶尚北道
	漆谷郡
	倭館面
	石田洞
最低水位	月日 8—11
	0.56
渇水位	0.65
低水位	0.73
平水位	0.86
平均水位	0.94
最高水位	月日 5—13
	2.20
洪水位	月日 — ナシ
備考	

玄風昭和十四年水位年表 (單位米)

玄風

月＼日	一月	二月	三月	四月	五月	六月	七月	八月	九月	十月	十一月	十二月
1	0.88	0.89	0.89	0.97	0.92	0.89	0.72	0.68	0.70	1.21	0.86	1.13
2	0.90	0.89	0.90	0.96	0.90	0.88	0.71	0.67	0.69	1.20	0.87	1.11
3	0.93	0.88	0.90	0.94	0.90	0.86	0.70	0.66	0.68	1.20	0.87	1.09
4	0.95	0.88	0.92	0.93	0.88	0.84	0.70	0.66	0.66	1.18	0.87	1.08
5	0.94	0.89	0.92	0.93	0.87	0.83	0.69	0.63	0.65	1.17	0.88	1.06
6	0.91	0.90	0.91	0.92	0.90	0.81	0.68	0.65	0.81	1.15	0.88	1.05
7	0.90	0.91	0.92	0.92	0.88	0.80	0.68	0.61	0.78	1.13	0.87	1.05
8	0.89	0.91	0.94	0.90	0.87	0.78	0.67	0.57	0.74	1.11	0.87	1.04
9	0.90	0.91	0.92	0.90	0.87	0.76	0.66	0.54	1.18	1.10	0.88	1.02
10	0.90	0.90	0.92	0.89	0.86	0.75	0.65	0.52	1.92	1.08	0.88	1.01
11	0.88	0.90	1.16	0.88	0.89	0.75	0.67	0.50	1.40	1.05	0.90	0.99
12	0.87	0.90	1.41	0.86	0.97	0.78	0.75	0.60	1.09	1.04	0.91	0.96
13	0.88	0.91	1.55	0.92	1.42	0.76	0.72	0.81	0.88	1.02	0.91	0.95
14	0.88	0.91	1.69	1.02	2.06	0.75	0.68	0.78	0.80	1.01	0.90	0.95
15	0.91	0.90	1.67	1.02	2.22	0.74	0.65	0.75	0.71	1.00	0.89	0.94
16	0.90	0.89	1.60	1.06	2.03	0.72	0.63	0.81	0.73	0.98	0.88	0.94
17	0.90	0.88	1.52	1.37	1.85	0.70	0.62	1.08	1.52	0.97	0.88	0.93
18	0.94	0.87	1.40	1.49	1.65	0.69	0.60	1.10	1.45	0.95	0.87	0.92
19	0.95	0.87	1.32	1.44	1.52	0.69	0.59	1.08	1.30	0.94	0.88	0.92
20	0.94	0.87	1.26	1.35	1.41	0.68	0.58	1.00	1.72	0.92	0.87	0.91
21	0.95	0.89	1.18	1.25	1.33	0.67	0.58	0.95	1.57	0.92	0.86	0.90
22	0.96	0.90	1.14	1.19	1.26	0.67	0.57	0.90	1.46	0.91	0.87	0.90
23	0.94	0.89	1.11	1.15	1.20	0.66	0.56	0.87	1.39	0.91	1.06	0.90
24	0.92	0.89	1.08	1.10	1.15	0.66	0.56	0.86	1.35	0.90	1.30	0.91
25	0.93	0.89	1.06	1.08	1.09	0.69	0.62	0.91	1.30	0.90	1.28	0.91
26	0.93	0.88	1.04	1.05	1.04	0.73	0.71	0.88	1.26	0.89	1.23	0.90
27	0.91	0.88	1.03	1.03	1.00	0.77	0.72	0.83	1.23	0.88	1.20	0.90
28	0.94	0.88	1.01	1.00	0.97	0.77	0.70	0.78	1.18	0.88	1.18	0.89
29	0.93	—	1.00	0.96	0.95	0.76	0.70	0.77	1.20	0.87	1.17	0.89
30	0.92	—	0.98	0.93	0.93	0.74	0.69	0.75	1.21	0.86	1.15	0.89
31	0.90	—	0.97	—	0.91	—	0.68	0.72	—	0.86	—	0.88
合計	28.39	24.96	35.32	31.41	36.70	22.58	20.44	23.97	34.08	31.18	28.92	29.92
平均	0.92	0.83	1.14	1.05	1.18	0.75	0.66	0.77	1.14	1.01	0.96	0.97
最低	0.87	0.87	0.89	0.86	0.86	0.66	0.56	0.50	0.65	0.86	0.86	0.88

河川名	洛東江
位置	慶尚北道
	達城郡
	玄風面
	城下洞
最低水位	月日 8—11
	0.50
渇水位	0.59
低水位	0.73
平水位	0.90
平均水位	0.95
最高水位	月日 5—15
	2.22
洪水位	月日 — ナシ
備考	

アジア経済資料センター
Japan Center for Asian Historical Records
http://www.jacar.go.jp/

津洞昭和十四年水位年表 (単位米)

津　洞

月/日	一月	二月	三月	四月	五月	六月	七月	八月	九月	十月	十一月	十二月
1	1.02	0.95	1.00	1.18	1.02	0.87	0.73	0.83	1.24	0.97	0.78	0.81
2	1.01	0.95	1.02	1.18	0.98	0.86	0.72	0.82	1.20	0.95	0.77	0.81
3	1.01	0.95	1.02	1.17	0.97	0.84	0.72	0.81	1.13	0.93	0.77	0.81
4	1.01	0.95	1.05	1.17	0.95	0.83	0.71	0.80	1.07	0.92	0.76	0.80
5	1.00	0.95	1.08	1.16	0.92	0.82	0.72	0.79	1.02	0.98	0.79	0.80
6	1.00	0.95	1.12	1.16	0.90	0.80	0.75	0.77	0.97	1.28	0.85	0.80
7	1.00	0.94	1.15	1.16	0.89	0.79	0.77	0.76	0.94	1.25	0.84	0.80
8	0.99	0.94	1.20	1.19	0.87	0.78	0.80	0.74	0.90	1.20	0.83	0.79
9	0.99	0.94	1.20	1.28	0.86	0.76	0.85	0.73	1.78	1.17	0.82	0.79
10	0.99	0.94	1.18	1.25	0.84	0.75	0.97	0.72	3.15	1.14	0.89	0.79
11	0.98	0.93	1.22	1.20	0.82	0.74	1.02	0.70	3.00	1.13	1.14	0.79
12	0.98	0.93	1.60	1.19	0.85	0.72	1.06	0.69	2.80	1.12	1.12	0.79
13	0.98	0.93	2.25	1.25	1.49	0.71	1.00	0.68	2.58	1.10	1.05	0.79
14	0.98	0.94	1.80	2.34	1.70	0.70	0.97	0.67	2.35	1.07	0.98	0.79
15	0.97	0.94	1.02	2.26	1.94	0.68	0.94	1.02	2.12	1.03	0.95	0.78
16	0.97	0.94	1.50	1.98	1.90	0.67	0.92	1.18	1.89	1.00	0.92	0.78
17	0.97	0.95	1.42	1.75	1.82	0.66	0.90	1.25	1.66	0.98	0.90	0.78
18	0.97	0.96	1.35	1.68	1.70	0.64	0.86	1.20	2.40	0.95	0.88	0.78
19	0.96	0.96	1.31	1.60	1.58	0.63	0.82	1.14	2.38	0.92	0.87	0.78
20	0.96	0.96	1.29	1.52	1.48	0.62	0.78	1.08	2.03	0.90	0.86	0.78
21	0.96	0.97	1.28	1.46	1.39	0.60	0.75	1.00	1.80	0.88	0.85	0.78
22	0.96	0.98	1.27	1.40	1.22	0.59	0.72	0.96	1.64	0.86	0.85	0.78
23	0.96	0.99	1.25	1.34	1.16	0.58	0.70	0.92	1.50	0.85	0.84	0.78
24	0.95	0.99	1.24	1.30	1.10	0.58	0.67	0.90	1.38	0.83	0.90	0.78
25	0.95	0.99	1.22	1.26	1.05	0.59	0.70	0.88	1.30	0.82	0.93	0.77
26	0.95	0.99	1.21	1.22	1.02	0.61	1.20	0.86	1.23	0.81	0.90	0.77
27	0.95	1.00	1.21	1.18	0.99	0.62	1.35	0.86	1.15	0.80	0.88	0.77
28	0.95	1.00	1.20	1.14	0.97	0.64	1.25	0.90	1.09	0.80	0.86	0.77
29	0.95	—	1.20	1.10	0.95	0.69	1.04	0.99	1.04	0.79	0.84	0.77
30	0.95	—	1.19	1.06	0.92	0.72	0.99	1.10	1.00	0.79	0.83	0.77
31	0.95	—	1.19	—	0.90	—	0.96	1.25	—	0.78	—	0.77
合計	30.22	26.81	39.84	41.13	36.15	21.03	27.34	28.00	43.74	30.00	26.45	24.35
平均	0.97	0.96	1.28	1.37	1.17	0.70	0.88	0.90	1.66	0.97	0.88	0.79
最低	0.95	0.93	1.00	1.06	0.82	0.58	0.67	0.67	0.90	0.78	0.76	0.77

河川名	洛東江
位置	慶尚南道
	咸安郡
	漆西面
	渓内里
最低水位	月日 6—24
	0.58
渇水位	0.64
低水位	0.78
平水位	0.95
平均水位	1.04
最高水位	月日 9—10
	3.15
月日 —— 洪水位	ナシ
備考	

守山昭和十四年水位年表 (単位米)

守　山

月/日	一月	二月	三月	四月	五月	六月	七月	八月	九月	十月	十一月	十二月
1	0.23	0.10	0.16	0.18	0.20	↔0.02	↔0.20	0.03	0.35	0.55	0.15	0.30
2	0.23	0.13	0.15	0.17	0.18	↔0.03	↔0.20	0.02	1.05	0.52	0.15	0.30
3	0.22	0.12	0.15	0.16	0.17	↔0.05	↔0.20	0.01	0.85	0.50	0.15	0.30
4	0.20	0.11	0.16	0.15	0.10	↔0.07	↔0.20	↔0.01	0.50	0.48	0.16	0.29
5	0.16	0.13	0.17	0.15	0.09	↔0.08	↔0.19	↔0.02	0.35	0.45	0.18	0.28
6	0.13	0.10	0.18	0.14	0.07	↔0.09	↔0.20	↔0.03	0.20	0.32	0.20	0.27
7	0.13	0.10	0.19	0.14	0.02	↔0.10	↔0.21	↔0.05	0.18	0.28	0.22	0.26
8	0.13	0.09	0.20	0.17	↔0.01	↔0.12	↔0.21	↔0.06	0.15	0.20	0.25	0.25
9	0.12	0.09	0.22	0.19	↔0.03	↔0.12	↔0.21	↔0.08	1.60	0.15	0.25	0.25
10	0.12	0.08	0.23	0.21	0.00	↔0.15	0.09	↔0.10	1.30	0.14	0.25	0.24
11	0.12	0.08	0.31	0.21	0.02	↔0.18	0.60	↔0.12	1.30	0.16	0.28	0.22
12	0.10	0.08	1.50	0.21	0.03	↔0.18	0.70	↔0.13	1.10	0.18	0.28	0.22
13	0.10	0.10	1.30	0.64	0.75	↔0.19	0.50	↔0.13	0.92	0.20	0.28	0.21
14	0.10	0.11	1.18	1.10	0.90	↔0.20	0.37	↔0.13	0.85	0.20	0.29	0.20
15	0.10	0.11	1.03	0.92	1.05	↔0.21	0.22	↔0.05	0.80	0.22	0.30	0.19
16	0.10	0.12	0.90	0.78	0.98	↔0.22	0.10	0.00	0.74	0.25	0.32	0.18
17	0.10	0.13	0.85	0.69	0.73	↔0.18	0.05	0.10	0.60	0.28	0.35	0.17
18	0.10	0.13	0.71	0.61	0.87	↔0.19	0.00	0.23	1.50	0.28	0.38	0.17
19	0.14	0.14	0.60	0.60	0.79	↔0.17	↔0.05	0.30	1.45	0.28	0.39	0.16
20	0.14	0.15	0.58	0.58	0.68	↔0.15	↔0.10	0.28	1.40	0.29	0.39	0.14
21	0.14	0.15	0.56	0.56	0.63	↔0.23	↔0.13	0.23	1.25	0.27	0.40	0.14
22	0.15	0.15	0.52	0.52	0.48	↔0.18	↔0.17	0.17	1.20	0.25	0.45	0.13
23	0.13	0.16	0.47	0.48	0.36	↔0.15	↔0.13	0.10	0.80	0.22	0.50	0.12
24	0.13	0.18	0.44	0.45	0.29	↔0.20	↔0.10	0.04	0.83	0.20	0.64	0.12
25	0.13	0.18	0.38	0.40	0.23	↔0.11	↔0.17	0.00	0.75	0.20	0.70	0.10
26	0.13	0.18	0.32	0.40	0.20	↔0.10	↔0.06	↔0.01	0.64	0.19	0.60	0.10
27	0.12	0.17	0.27	0.42	0.15	↔0.18	0.20	0.02	0.50	0.18	0.55	0.09
28	0.10	0.16	0.23	0.39	0.11	↔0.20	0.18	0.10	0.52	0.17	0.45	0.09
29	0.10	—	0.22	0.30	0.08	↔0.20	0.14	0.18	0.60	0.16	0.35	0.08
30	0.10	—	0.20	0.26	0.04	↔0.20	0.08	0.22	0.61	0.15	0.30	0.08
31	0.10	—	0.20	—	0.10	—	0.05	0.29	—	0.15	—	0.08
合計	4.10	3.53	14.08	12.18	10.25	↔4.45	0.55	1.40	24.99	8.07	10.16	5.72
平均	0.13	0.13	0.47	0.41	0.33	↔0.15	0.02	0.05	0.83	0.26	0.34	0.18
最低	0.10	0.08	0.15	0.14	↔0.03	↔0.23	↔0.21	↔0.13	0.15	0.14	0.15	0.08

河川名	洛東江
位置	慶尚南道
	密陽郡
	下南面
	守山里
最低水位	月日 6—21
	↔0.23
渇水位	↔0.20
低水位	↔0.01
平水位	0.17
平均水位	0.27
最高水位	月日 9— 9
	1.60
月日 —— 洪水位	ナシ
備考	

アジア経済資料センター
Japan Center for Asian Historical Records
http://www.jacar.go.jp

三浪津昭和十四年水位年表（単位米）

三浪津

月 / 日	一月 高	一月 低	二月 高	二月 低	三月 高	三月 低	四月 高	四月 低	五月 高	五月 低	六月 高	六月 低
1	0.80	0.53	0.86	0.53	0.81	0.51	0.81	0.48	0.81	0.50	1.14	0.73
2	0.82	0.60	0.90	0.58	0.82	0.50	0.79	0.47	0.83	0.52	1.11	0.71
3	0.84	0.59	0.93	0.60	0.81	0.49	0.80	0.50	0.78	0.48	1.08	0.68
4	0.81	0.54	0.91	0.61	0.91	0.53	0.82	0.51	0.81	0.49	1.05	0.67
5	0.83	0.57	0.80	0.52	0.92	0.55	0.84	0.53	0.84	0.52	1.03	0.64
6	0.98	0.63	0.78	0.50	0.97	0.58	0.87	0.54	0.88	0.54	0.97	0.63
7	0.90	0.58	0.72	0.47	0.94	0.57	0.86	0.54	0.90	0.57	0.98	0.62
8	0.88	0.56	0.78	0.46	0.88	0.51	0.81	0.52	0.99	0.70	0.85	0.66
9	0.84	0.57	0.77	0.47	0.81	0.48	0.78	0.49	1.00	0.72	0.86	0.67
10	0.86	0.53	0.79	0.48	0.80	0.47	0.76	0.46	1.05	0.73	0.93	0.64
11	0.78	0.51	0.78	0.50	0.87	0.52	0.77	0.47	1.07	0.74	0.94	0.67
12	0.77	0.48	0.80	0.47	1.08	0.81	0.76	0.47	1.14	0.72	0.98	0.70
13	0.79	0.51	0.81	0.51	1.04	0.79	0.78	0.59	1.15	0.74	0.93	0.65
14	0.80	0.52	0.78	0.49	1.06	0.78	1.10	0.79	1.18	0.78	0.90	0.60
15	0.83	0.53	0.82	0.52	1.04	0.74	1.14	0.81	1.13	0.81	0.88	0.57
16	0.85	0.56	0.78	0.49	1.08	0.78	1.18	0.81	1.08	0.78	0.84	0.57
17	0.84	0.53	0.77	0.46	1.12	0.81	1.12	0.82	1.02	0.73	0.83	0.54
18	0.87	0.57	0.76	0.45	1.03	0.75	1.08	0.76	1.00	0.70	0.84	0.57
19	0.81	0.50	0.80	0.50	1.04	0.72	1.10	0.79	0.95	0.68	0.87	0.62
20	0.78	0.48	0.79	0.48	1.00	0.70	1.01	0.72	0.99	0.71	0.86	0.63
21	0.77	0.49	0.77	0.46	0.98	0.68	1.00	0.70	1.02	0.71	0.83	0.61
22	0.76	0.47	0.80	0.50	0.93	0.63	0.97	0.68	1.00	0.68	0.80	0.62
23	0.79	0.50	0.75	0.50	0.90	0.61	0.95	0.64	0.97	0.67	0.84	0.56
24	0.75	0.46	0.78	0.48	0.88	0.58	0.93	0.62	1.01	0.73	1.02	0.62
25	0.80	0.51	0.80	0.50	0.87	0.56	0.87	0.52	0.99	0.70	1.07	0.69
26	0.76	0.48	0.80	0.51	0.82	0.51	0.82	0.51	0.96	0.68	0.80	0.61
27	0.78	0.49	0.76	0.47	0.80	0.47	0.84	0.52	0.98	0.69	1.01	0.68
28	0.80	0.50	0.78	0.47	0.78	0.46	0.88	0.53	1.00	0.70	1.18	0.73
29	0.81	0.52	—	—	0.82	0.51	0.86	0.54	1.06	0.73	1.16	0.78
30	0.82	0.53	—	—	0.81	0.49	0.84	0.51	1.13	0.75	1.12	0.77
31	0.87	0.54	—	—	0.79	0.50	—	—	1.17	0.78	—	—
合計	25.39	16.44	22.37	13.68	28.36	18.54	27.11	17.84	30.84	20.99	29.00	19.04
平均	0.82	0.53	0.80	0.50	0.91	0.60	0.90	0.59	0.99	0.68	0.97	0.63
最	0.98	0.46	0.93	0.45	1.12	0.46	1.18	0.46	1.18	0.48	1.18	0.51

四年水位年表（単位米）

三浪津

七月 高	七月 低	八月 高	八月 低	九月 高	九月 低	十月 高	十月 低	十一月 高	十一月 低	十二月 高	十二月 低
1.10	0.79	1.18	0.84	1.38	0.93	1.03	0.66	1.12	0.54	0.87	0.48
1.07	0.73	1.22	0.89	1.34	1.02	1.01	0.63	1.17	0.51	0.84	0.45
1.04	0.74	1.23	0.92	1.35	0.98	0.97	0.60	1.15	0.48	0.88	0.50
1.01	0.73	1.21	0.94	1.31	0.92	0.94	0.61	1.24	0.59	0.89	0.49
1.22	0.90	1.17	0.88	1.21	0.79	0.94	0.58	1.08	0.61	0.90	0.48
1.28	0.85	1.13	0.84	1.24	0.78	0.93	0.57	1.12	0.64	0.89	0.51
1.12	0.80	1.08	0.75	1.21	0.80	0.97	0.56	1.14	0.68	0.91	0.53
1.08	0.77	1.12	0.80	1.23	0.88	0.92	0.50	1.17	0.62	0.94	0.57
1.02	0.80	1.04	0.74	1.38	0.97	0.90	0.51	1.24	0.58	0.93	0.54
1.01	0.72	1.10	0.79	2.45	—	0.91	0.50	1.24	0.55	0.97	0.58
1.04	0.73	1.14	0.83	2.10	—	0.80	0.48	1.28	0.60	0.93	0.52
1.10	0.78	1.15	0.78	1.88	—	0.83	0.51	1.22	0.61	0.91	0.48
1.12	0.80	1.13	0.80	1.67	—	0.88	0.54	1.18	0.58	0.89	0.47
1.14	0.82	1.12	0.79	1.52	—	0.89	0.60	1.14	0.54	0.88	0.46
1.12	0.81	1.08	0.76	1.47	—	1.12	0.67	1.12	0.50	0.87	0.49
1.08	0.77	1.08	0.70	1.54	—	1.14	0.68	1.07	0.48	0.89	0.50
1.03	0.71	1.00	0.69	1.42	1.10	1.18	0.73	0.98	0.47	0.88	0.47
1.00	0.69	1.06	0.71	1.32	0.98	1.08	0.57	0.97	0.46	0.91	0.49
0.98	0.67	1.10	0.78	1.39	1.04	1.02	0.61	0.94	0.46	0.94	0.52
0.99	0.68	1.14	0.82	1.43	1.10	0.97	0.59	0.82	0.45	0.95	0.56
0.98	0.66	1.12	0.80	1.32	0.88	0.97	0.60	0.90	0.48	0.98	0.58
0.97	0.67	1.08	0.78	1.31	0.98	1.02	0.63	0.96	0.50	1.00	0.51
0.94	0.64	1.03	0.71	1.28	0.92	1.04	0.67	0.93	0.52	0.97	0.53
1.11	0.68	1.02	0.68	1.24	0.87	1.10	0.63	0.97	0.54	0.99	0.54
1.14	0.73	1.21	0.88	1.26	0.81	1.12	0.61	0.96	0.47	1.00	0.53
1.17	0.78	1.20	0.90	1.22	0.70	1.14	0.67	0.87	0.49	0.98	0.51
1.13	0.79	1.23	0.91	1.18	0.74	1.15	0.63	0.84	0.46	0.93	0.54
1.10	0.74	1.24	0.94	1.17	0.77	1.11	0.62	0.83	0.48	0.97	0.52
1.08	0.76	1.22	0.83	1.12	0.71	1.08	0.58	0.82	0.45	0.99	0.54
1.11	0.80	1.27	0.84	1.08	0.68	1.04	0.61	0.82	0.47	1.01	0.52
1.13	0.81	1.34	0.87	—	—	1.03	0.57	—	—	0.98	0.50
33.41	23.45	35.39	25.14	42.02	20.45	31.23	18.52	31.39	15.81	28.87	15.91
1.08	0.76	1.14	0.81	1.40	0.89	1.01	0.60	1.05	0.53	0.93	0.51
1.28	0.64	1.34	0.68	2.45	0.68	1.18	0.48	1.28	0.45	1.01	0.45

河川名	洛東江
位置	慶尚南道
	密陽郡
	三浪津面
	三浪里
最低水位	月日 2—18
	0.45
平均低	0.63
平均高	1.00
小潮時平均低	0.58
小潮時平均高	0.90
大潮時平均低	0.71
大潮時平均高	1.10
最高水位	月日 9—10
	2.45
第一洪水位	ナシ
備考	

月村昭和十四年水位年表 (單位米)

月村

日 \ 月	一月 高	一月 低	二月 高	二月 低	三月 高	三月 低	四月 高	四月 低	五月 高	五月 低	六月 高	六月 低
1	1.25	0.52	1.22	0.55	1.15	0.46	1.26	0.58	1.25	0.54	1.21	0.45
2	1.24	0.51	1.25	0.54	1.18	0.47	1.29	0.57	1.26	0.53	1.25	0.48
3	1.29	0.52	1.27	0.53	1.22	0.48	1.30	0.56	1.27	0.52	1.29	0.49
4	1.30	0.51	1.29	0.52	1.25	0.49	1.32	0.55	1.28	0.51	1.31	0.46
5	1.31	0.50	1.30	0.51	1.28	0.50	1.34	0.54	1.29	0.50	1.32	0.46
6	…	…	1.30	0.50	1.30	0.51	1.36	0.53	1.30	0.49	1.31	0.47
7	…	…	1.29	0.49	1.33	0.50	1.38	0.52	1.32	0.48	1.30	0.48
8	…	…	1.28	0.48	1.33	0.48	1.38	0.53	1.34	0.47	1.28	0.44
9	…	…	1.27	0.47	1.30	0.45	1.37	0.52	1.36	0.46	1.25	0.45
10	…	…	1.24	0.45	1.26	0.42	1.35	0.51	1.38	0.45	1.24	0.48
11	…	…	1.24	0.45	1.22	0.43	1.34	0.50	1.40	0.44	1.25	0.49
12	…	…	1.20	0.48	1.19	0.45	1.34	0.50	1.54	0.98	1.25	0.50
13	…	…	1.17	0.52	1.18	0.49	1.33	0.50	1.57	0.95	1.26	0.51
14	…	…	1.18	0.55	1.18	0.52	1.31	0.51	1.56	0.92	1.26	0.50
15	…	…	1.19	0.57	1.20	0.55	1.30	0.52	1.53	0.88	1.27	0.49
16	…	…	1.21	0.56	1.22	0.58	1.29	0.53	1.50	0.84	1.28	0.48
17	…	…	1.24	0.55	1.25	0.59	1.28	0.54	1.48	0.83	1.29	0.47
18	1.15	0.52	1.26	0.54	1.28	0.58	1.30	0.55	1.46	0.82	1.30	0.46
19	1.04	0.51	1.28	0.53	1.31	0.57	1.34	0.54	1.44	0.80	1.32	0.45
20	1.10	0.50	1.29	0.52	1.35	0.56	1.37	0.53	1.42	0.78	1.33	0.45
21	1.15	0.48	1.30	0.51	1.38	0.55	1.39	0.51	1.40	0.75	1.32	0.46
22	1.17	0.45	1.30	0.50	1.40	0.54	1.41	0.50	1.41	0.72	1.31	0.47
23	…	…	1.29	0.49	1.40	0.53	1.42	0.49	1.42	0.70	1.30	0.48
24	…	…	1.28	0.48	1.40	0.54	1.41	0.49	1.43	0.68	1.30	0.49
25	…	…	1.23	0.47	1.39	0.55	1.40	0.48	1.44	0.65	1.28	0.50
26	…	…	1.23	0.46	1.38	0.56	1.40	0.46	1.44	0.61	1.25	0.51
27	…	…	1.19	0.45	1.38	0.57	1.39	0.45	1.43	0.58	1.22	0.52
28	1.26	0.52	1.16	0.45	1.37	0.57	1.89	0.44	1.42	0.54	1.20	0.53
29	1.26	0.53	—	—	1.36	0.56	1.38	0.46	1.40	0.50	1.22	0.54
30	1.25	0.52	—	—	1.35	0.55	1.36	0.48	1.39	0.47	1.23	0.54
31	1.24	0.53	—	—	1.34	0.54	—	—	1.38	0.44	—	—
合計	17.01	7.12	34.95	14.12	40.13	16.14	40.50	15.39	43.51	19.83	38.20	14.50
平均	1.21	0.51	1.25	0.50	1.29	0.52	1.35	0.51	1.40	0.64	1.27	0.48
最	1.31	0.45	1.30	0.45	1.40	0.42	1.42	0.44	1.57	0.44	1.33	0.45

日 \ 月	七月 高	七月 低	八月 高	八月 低	九月 高	九月 低	十月 高	十月 低	十一月 高	十一月 低	十二月 高	十二月 低
1	1.28	0.47	1.29	0.47	1.34	0.48	1.40	0.46	1.33	0.47	1.34	0.50
2	1.29	0.48	1.30	0.46	1.34	0.49	1.39	0.45	1.31	0.46	1.33	0.49
3	1.30	0.50	1.30	0.46	1.33	0.48	1.38	0.44	1.30	0.45	1.32	0.48
4	1.33	0.61	1.29	0.45	1.32	0.47	1.38	0.43	1.30	0.44	1.31	0.50
5	1.40	0.83	1.29	0.45	1.31	0.46	1.38	0.43	1.28	0.45	1.32	0.52
6	1.45	0.85	1.28	0.44	1.31	0.44	1.38	0.42	1.26	0.46	1.30	0.50
7	1.30	0.78	1.27	0.45	1.32	0.44	1.36	0.43	1.24	0.47	1.28	0.49
8	1.27	0.65	1.27	0.45	1.43	0.43	1.34	0.44	1.24	0.48	1.26	0.48
9	1.26	0.60	1.28	0.46	1.50	0.45	1.31	0.45	1.25	0.49	1.24	0.47
10	1.27	0.60	1.29	0.47	1.60	0.46	1.32	0.46	1.25	0.50	1.26	0.46
11	1.29	0.58	1.30	0.48	1.50	0.47	1.34	0.47	1.26	0.51	1.30	0.45
12	1.30	0.55	1.31	0.49	1.40	0.48	1.36	0.48	1.28	0.50	1.33	0.44
13	1.33	0.54	1.32	0.49	1.35	0.49	1.39	0.49	1.30	0.49	1.36	0.46
14	1.21	0.53	1.33	0.50	1.36	0.48	1.41	0.50	1.32	0.48	1.37	0.47
15	1.22	0.52	1.34	0.51	1.37	0.47	1.40	0.51	1.33	0.47	1.35	0.48
16	1.23	0.51	1.35	0.52	1.40	0.46	1.39	0.52	1.31	0.46	1.33	0.47
17	1.24	0.50	1.36	0.53	1.38	0.45	1.37	0.53	1.30	0.45	1.31	0.46
18	1.25	0.49	1.36	0.54	1.37	0.44	1.35	0.54	1.28	0.44	1.30	0.46
19	1.26	0.48	1.35	0.53	1.36	0.43	1.32	0.55	1.26	0.44	1.28	0.45
20	1.27	0.47	1.34	0.52	1.35	0.43	1.32	0.53	1.24	0.44	1.26	0.45
21	1.28	0.46	1.33	0.51	1.34	0.44	1.32	0.52	1.23	0.45	1.24	0.47
22	1.29	0.45	1.32	0.50	1.33	0.45	1.30	0.50	1.24	0.46	1.24	0.48
23	1.30	0.45	1.30	0.49	1.32	0.46	1.28	0.49	1.26	0.47	1.25	0.49
24	1.31	0.44	1.28	0.48	1.33	0.47	1.26	0.48	1.27	0.48	1.25	0.50
25	1.23	0.45	1.27	0.47	1.34	0.48	1.24	0.47	1.29	0.49	1.26	0.51
26	1.24	0.46	1.28	0.46	1.36	0.49	1.26	0.46	1.30	0.50	1.28	0.50
27	1.25	0.47	1.39	0.45	1.37	0.48	1.20	0.45	1.31	0.51	1.30	0.49
28	1.26	0.48	1.30	0.44	1.38	0.47	1.33	0.44	1.32	0.52	1.32	0.48
29	1.27	0.49	1.31	0.45	1.39	0.46	1.36	0.46	1.33	0.53	1.33	0.47
30	1.28	0.48	1.32	0.46	1.40	0.47	1.37	0.47	1.34	0.51	1.31	0.46
31	1.29	0.47	1.33	0.47	—	—	1.35	0.48	—	—	1.30	0.45
合計	33.75	16.64	40.55	14.85	41.20	13.87	41.56	14.75	38.53	14.27	40.23	14.78
平均	1.28	0.54	1.37	0.46	1.37	0.46	1.34	0.48	1.28	0.48	1.30	0.48
最	1.45	0.44	1.60	0.43	1.60	0.43	1.41	0.42	1.34	0.44	1.37	0.44

項目		値
河川名		洛東江
位置		慶尙南道 金海郡 下東面 月村里
最低水位	月日	10—6
		0.42
平均	低	0.51
	高	1.31
小潮時平均	低	0.50
	高	1.25
大潮時平均	低	0.53
	高	1.36
最高水位	月日	9—10
		0.60
洪水位	月日	ナシ
備考		

龜浦昭和十四年水位年表（單位米）

龜浦

日	一月 高	一月 低	二月 高	二月 低	三月 高	三月 低	四月 高	四月 低	五月 高	五月 低	六月 高	六月 低
1	1.45	1.10	1.40	1.05	1.20	1.00	1.60	0.95	…	…	…	…
2	1.50	1.00	1.40	0.95	1.23	0.89	1.70	0.89	…	…	…	…
3	1.60	1.00	1.53	0.95	1.45	0.90	1.73	0.79	…	…	…	…
4	1.70	0.90	1.80	1.00	1.72	0.83	…	…	…	…	…	…
5	1.70	0.85	1.75	0.95	1.68	0.78	1.70	0.80	…	…	…	…
6	—	—	1.85	0.88	1.78	0.75	…	…	…	…	…	…
7	1.95	0.90	1.75	0.90	1.79	0.88	…	…	…	…	…	…
8	1.80	0.80	1.60	0.85	1.83	0.90	1.38	1.00	…	…	…	…
9	1.90	0.80	1.45	0.85	1.70	0.94	1.39	0.88	…	…	…	…
10	1.80	0.90	1.35	0.95	1.55	0.79	1.23	0.88	…	…	…	…
11	1.60	—	1.15	1.00	1.49	0.99	1.18	0.90	…	…	…	…
12	1.50	0.95	1.10	1.00	1.40	1.00	1.49	1.10	…	…	…	…
13	1.35	1.05	1.18	1.05	1.29	1.14	1.30	1.10	…	…	…	…
14	1.35	1.15	1.15	1.00	1.29	1.15	1.32	1.09	…	…	…	…
15	1.40	1.20	1.25	0.90	1.25	1.00	1.38	0.98	…	…	…	…
16	1.40	1.10	1.28	0.90	1.44	1.05	1.35	0.83	…	…	…	…
17	1.50	1.10	1.45	1.00	1.49	0.99	…	…	…	…	…	…
18	1.60	1.10	1.50	0.95	1.52	0.90	1.55	0.83	…	…	…	…
19	1.55	1.00	1.50	0.85	1.54	0.88	1.70	…	…	…	…	…
20	1.50	0.94	1.50	0.88	1.60	0.88	…	0.85	…	…	…	…
21	1.50	0.88	1.48	0.88	1.65	0.80	…	…	…	…	…	…
22	1.50	0.90	1.48	0.85	1.68	0.89	…	…	…	…	…	…
23	1.60	0.90	1.49	0.90	1.67	0.86	…	…	…	…	…	…
24	1.50	0.91	1.42	0.90	1.66	0.82	…	…	…	…	…	…
25	1.50	1.00	1.30	0.90	…	…	…	…	…	…	…	…
26	1.53	1.00	1.25	0.80	1.50	0.89	…	…	…	…	…	…
27	1.45	1.00	1.25	1.05	1.33	0.90	…	…	…	…	…	…
28	1.30	1.00	1.05	1.00	1.20	0.90	…	…	…	…	…	…
29	1.10	1.00	—	—	…	…	…	…	…	…	…	…
30	1.25	1.15	—	—	…	…	…	…	…	…	…	…
31	1.30	1.00	—	—	1.42	0.85	—	—	…	…	—	—
合計	45.68	28.58	39.66	26.14	42.30	25.66	21.95	13.87	…	…	…	…
平均	1.52	0.98	1.42	0.93	1.51	0.92	1.46	0.92	…	…	…	…
最	1.95	0.80	1.85	0.80	1.83	0.75	1.73	0.79	…	…	…	…

日	七月 高	七月 低	八月 高	八月 低	九月 高	九月 低	十月 高	十月 低	十一月 高	十一月 低	十二月 高	十二月 低
1	—	0.78	1.63	0.88	2.05	1.20	1.72	1.00	1.84	1.00	1.55	0.99
2	1.60	0.73	1.60	0.89	1.95	1.18	1.68	0.90	1.68	0.90	1.36	0.89
3	1.49	0.79	1.59	0.86	1.95	1.16	1.70	0.96	1.47	0.90	…	…
4	1.59	0.99	1.67	0.93	1.90	1.16	1.70	1.00	1.60	1.00	…	…
5	1.60	0.97	1.60	0.90	1.82	1.17	1.67	1.10	1.63	1.05	1.40	1.00
6	1.50	0.94	1.65	1.00	1.74	1.18	1.60	1.08	1.45	1.04	1.32	0.95
7	1.40	0.84	…	…	1.65	1.17	1.55	1.10	1.50	0.96	1.40	0.95
8	1.42	0.85	…	…	1.75	1.27	1.45	1.00	1.55	0.95	1.40	0.94
9	1.45	…	…	…	1.95	1.35	1.50	0.95	1.70	0.95	1.58	0.99
10	…	…	…	…	1.89	1.54	1.65	0.95	1.74	0.90	1.65	0.95
11	…	…	…	…	1.91	1.32	1.65	0.95	1.68	0.90	…	0.89
12	1.45	…	…	…	1.96	1.10	1.84	0.95	1.67	0.95	…	…
13	1.34	0.90	…	…	1.97	0.93	1.85	0.97	1.65	0.95	1.54	0.96
14	1.35	0.85	…	…	2.00	1.00	1.90	0.95	1.60	0.85	1.41	0.88
15	1.42	0.79	…	…	2.00	0.98	1.92	1.10	1.65	0.90	1.39	0.85
16	1.60	0.79	…	…	1.90	0.95	1.83	1.05	1.60	1.00	1.35	0.95
17	1.55	0.73	…	…	1.85	1.00	1.64	1.00	1.48	1.00	1.35	1.00
18	1.60	0.70	…	…	1.85	1.08	1.63	1.00	1.36	0.95	1.31	1.04
19	1.55	0.72	…	…	1.71	1.17	1.43	1.10	1.38	1.05	1.20	1.05
20	1.59	0.72	…	…	1.65	1.18	1.25	1.10	1.25	1.05	1.18	1.08
21	1.52	0.73	…	…	1.54	1.25	1.43	1.10	1.35	1.15	1.14	1.05
22	1.50	0.80	…	…	1.53	1.28	1.30	1.10	1.50	1.20	1.20	1.05
23	1.41	0.90	…	…	1.44	1.22	1.42	1.10	1.60	1.15	1.30	1.00
24	1.86	…	…	…	1.85	1.10	1.58	1.05	1.60	1.05	1.42	0.99
25	1.43	1.05	1.70	1.20	1.50	1.15	1.70	1.00	1.60	1.05	1.50	0.95
26	1.42	0.93	1.02	1.14	1.75	1.12	1.83	1.10	1.70	1.00	1.58	0.95
27	1.30	0.89	1.65	1.10	1.75	1.02	2.00	1.19	1.73	1.00	1.70	0.97
28	1.37	0.89	1.80	1.09	1.80	1.07	2.00	1.15	1.80	1.10	1.94	0.95
29	…	0.93	1.92	1.22	2.10	1.10	2.00	1.15	1.80	0.95	1.70	0.85
30	…	…	2.15	1.36	2.10	1.20	1.90	1.00	1.70	0.90	1.70	0.84
31	…	…	…	…	—	—	1.65	1.00	—	—	1.71	0.90
合計	37.31	20.21	20.58	12.57	54.81	34.63	51.97	32.15	47.88	29.80	39.28	26.86
平均	1.49	0.84	1.71	1.05	1.83	1.16	1.68	1.04	1.60	0.99	1.45	0.96
最	1.86	0.70	2.15	0.86	2.10	0.95	2.00	0.90	1.80	0.85	1.94	0.85

河川名		洛東江
位置		慶尙南道 東萊郡 龜浦面 龜浦里
最低水位	月日	7—18
		0.70
平均	低	0.98
	高	1.57
小潮時平均	低	1.00
	高	1.32
大潮時平均	低	0.96
	高	1.79
最高水位	月日	9—30
		2.15
月日 洪水位		ナシ
備考		

下端昭和十四年水位年表（單位米）

下端

日	一月 高	一月 低	二月 高	二月 低	三月 高	三月 低	四月 高	四月 低	五月 高	五月 低	六月 高	六月 低
1	3.00	2.40	3.10	2.40	3.10	2.30	3.20	2.30	3.00	2.40	3.20	2.30
2	3.00	2.40	3.20	2.30	3.10	2.30	3.20	2.30	3.10	2.30	3.30	2.30
3	3.10	2.40	3.40	2.30	3.30	2.30	3.30	2.30	3.10	2.30	3.30	2.30
4	3.10	2.30	3.40	2.30	3.30	2.30	3.30	2.30	3.20	2.30	3.30	2.30
5	3.20	2.30	3.30	2.30	3.30	2.30	3.30	2.30	3.20	2.30	3.20	2.30
6	3.40	2.30	3.30	2.30	3.30	2.30	3.30	2.30	3.30	2.30	3.20	2.30
7	3.50	2.30	3.20	2.30	3.40	2.30	3.30	2.30	3.20	2.30	3.10	2.30
8	3.50	2.30	3.20	2.30	3.40	2.30	3.30	2.30	3.10	2.40	3.00	2.40
9	3.40	2.30	3.10	2.30	3.40	2.30	3.30	2.30	3.10	2.40	3.00	2.40
10	3.40	2.30	3.10	2.40	3.20	2.30	3.20	2.30	3.00	2.40	3.00	2.40
11	3.20	2.30	3.00	2.40	3.20	2.30	3.20	2.30	3.00	2.40	3.10	2.40
12	3.20	2.40	3.00	2.40	3.10	2.40	3.10	2.30	3.00	2.40	3.10	2.40
13	3.20	2.40	3.00	2.40	3.10	2.40	3.10	2.40	3.00	2.40	3.10	2.40
14	3.20	2.40	3.10	2.40	3.10	2.40	3.00	2.40	3.00	2.40	3.10	2.30
15	3.00	2.40	3.10	2.40	3.00	2.40	3.00	2.40	3.00	2.40	3.10	2.40
16	3.00	2.40	3.20	2.30	3.00	2.40	3.00	2.40	3.10	2.40	3.20	2.30
17	3.10	2.40	3.20	2.30	3.10	2.40	3.10	2.30	3.10	2.30	3.20	2.30
18	3.10	2.30	3.30	2.30	3.20	2.30	3.20	2.30	3.10	2.30	3.30	2.30
19	3.20	2.30	3.30	2.30	3.20	2.30	3.30	2.30	3.20	2.30	3.30	2.30
20	3.20	2.30	3.30	2.30	3.20	2.30	3.30	2.30	3.30	2.30	3.30	2.30
21	3.30	2.30	3.30	2.30	3.30	2.30	3.30	2.30	3.40	2.30	3.30	2.30
22	3.30	2.30	3.30	2.30	3.30	2.30	3.40	2.30	3.40	2.40	3.20	2.30
23	3.30	2.30	3.30	2.30	3.30	2.30	3.50	2.30	3.30	2.40	3.20	2.40
24	3.00	2.30	3.20	2.30	3.30	2.30	3.40	2.40	3.20	2.40	3.10	2.40
25	3.20	2.40	3.20	2.40	3.30	2.30	3.30	2.40	3.10	2.40	3.30	2.40
26	3.20	2.40	3.20	2.40	3.20	2.30	3.10	2.40	3.00	2.40	3.30	2.40
27	3.10	2.40	3.10	2.40	3.20	2.40	3.10	2.40	3.00	2.40	3.10	2.40
28	3.10	2.40	3.10	2.40	3.10	2.40	3.00	2.40	3.00	2.40	3.10	2.40
29	3.00	2.40	—	—	3.00	2.40	3.00	2.40	3.10	2.40	3.10	2.30
30	3.00	2.40	—	—	3.00	2.40	3.00	2.40	3.10	2.30	3.20	2.30
31	3.00	2.40	—	—	3.10	2.40	—	—	3.20	2.30	—	—
合計	98.50	72.90	89.50	65.50	99.10	72.40	96.10	70.10	98.90	73.10	95.30	70.30
平均	3.18	2.35	3.20	2.34	3.20	2.34	3.20	2.34	3.18	2.36	3.18	2.34
最	3.50	2.30	3.40	2.30	3.40	2.30	3.50	2.30	3.40	2.30	3.30	2.30

日	七月 高	七月 低	八月 高	八月 低	九月 高	九月 低	十月 高	十月 低	十一月 高	十一月 低	十二月 高	十二月 低
1	3.20	2.30	3.40	2.20	3.30	2.20	3.30	2.30	3.30	2.30	3.10	2.40
2	3.30	2.30	3.40	2.20	3.30	2.30	3.30	2.30	3.20	2.30	3.10	2.40
3	3.30	2.30	3.40	2.20	3.20	2.40	3.20	2.40	3.20	2.40	3.00	2.40
4	3.40	2.30	3.30	2.20	3.20	2.40	3.10	2.40	3.00	2.40	3.00	2.40
5	3.40	2.30	3.30	2.30	3.20	2.40	3.10	2.40	3.00	2.40	3.10	2.40
6	3.20	2.30	3.20	2.30	3.20	2.40	3.00	2.40	3.00	2.40	3.10	2.40
7	3.20	2.30	3.10	2.40	3.10	2.30	3.00	2.40	3.10	2.40	3.10	2.40
8	3.10	2.40	3.10	2.40	3.10	2.30	3.00	2.40	3.10	2.40	3.20	2.40
9	3.10	2.40	3.00	2.40	3.10	2.30	3.10	2.40	3.30	2.40	3.30	2.30
10	3.00	2.40	3.00	2.40	3.20	2.30	3.20	2.30	3.40	2.30	3.30	2.30
11	3.00	2.40	3.00	2.40	3.30	2.30	3.20	2.30	3.30	2.20	3.40	2.30
12	3.00	2.40	3.10	2.40	3.40	2.30	3.30	2.30	3.30	2.20	3.40	2.30
13	3.10	2.40	3.20	2.30	3.40	2.30	3.30	2.30	3.30	2.30	3.30	2.30
14	3.10	2.40	3.30	2.30	3.40	2.30	3.40	2.30	3.30	2.30	3.20	2.30
15	3.30	2.30	3.40	2.20	3.40	2.30	3.40	2.30	3.30	2.20	3.10	2.40
16	3.30	2.30	3.40	2.20	3.40	2.30	3.40	2.20	3.20	2.30	3.10	2.40
17	3.40	2.30	3.40	2.20	3.20	2.30	3.40	2.20	3.10	2.40	3.00	2.40
18	3.40	2.30	3.40	2.30	3.10	2.40	3.30	2.20	3.10	2.40	3.00	2.40
19	3.30	2.30	3.30	2.30	3.10	2.40	3.10	2.30	3.10	2.40	3.00	2.40
20	3.30	2.30	3.20	2.40	3.00	2.40	3.00	2.40	3.10	2.40	3.10	2.40
21	3.20	2.30	3.10	2.40	3.00	2.40	3.00	2.40	3.10	2.40	3.10	2.40
22	3.20	2.40	3.10	2.40	3.00	2.40	3.00	2.40	3.20	2.30	3.20	2.40
23	3.10	2.40	3.00	2.40	3.00	2.40	3.10	2.40	3.30	2.30	3.20	2.40
24	3.10	2.40	3.00	2.40	3.10	2.40	3.10	2.40	3.30	2.30	3.30	2.30
25	3.00	2.40	3.00	2.40	3.10	2.40	3.10	2.40	3.30	2.30	3.30	2.30
26	3.00	2.40	3.10	2.40	3.20	2.30	3.20	2.30	3.40	2.30	3.40	2.30
27	3.00	2.40	3.10	2.40	3.20	2.30	3.20	2.30	3.30	2.30	3.40	2.30
28	3.20	2.40	3.30	2.30	3.30	2.30	3.20	2.20	3.30	2.30	3.40	2.20
29	3.20	2.30	3.40	2.30	3.40	2.30	3.40	2.20	3.30	2.30	3.30	2.20
30	3.30	2.30	3.50	2.20	3.40	2.30	3.40	2.20	3.30	2.40	3.30	2.30
31	3.30	2.30	3.40	2.20	—	—	3.30	2.20	—	—	3.30	2.30
合計	99.00	72.70	99.90	71.80	96.90	70.10	99.10	71.90	96.50	70.00	99.10	72.80
平均	3.19	2.35	3.22	2.32	3.21	2.34	3.20	2.32	3.22	2.33	3.20	2.35
最	3.40	2.30	3.50	2.20	3.40	2.20	3.40	2.20	3.40	2.20	3.40	2.20

項目		値
河川名		洛東江
位置		慶尙南道 東萊郡 沙下面 下端里
最低水位	月日	10—31
		2.20
平均	低	2.34
	高	3.19
小潮時平均	低	2.39
	高	3.02
大潮時平均	低	2.30
	高	3.38
最高水位	月日	8—30
		3.50
洪水位	月日	ナシ
備考		

東村昭和十四年水位年表 (單位米)

東　村

月 / 日	一月	二月	三月	四月	五月	六月	七月	八月	九月	十月	十一月	十二月
1	0.81	0.79	0.78	0.89	0.80	0.76	0.63	0.59	0.67	1.15	0.90	0.98
2	0.81	0.79	0.78	0.89	0.78	0.75	0.62	0.59	0.67	1.12	0.90	0.96
3	0.81	0.79	0.77	0.88	0.76	0.75	0.62	0.59	0.67	1.10	0.89	0.94
4	0.80	0.79	0.77	0.88	0.75	0.74	0.62	0.58	0.66	1.08	0.91	0.93
5	0.80	0.79	0.77	0.88	0.74	0.74	0.61	0.58	0.75	1.06	0.91	0.92
6	0.80	0.79	0.77	0.87	0.73	0.73	0.61	0.58	0.80	1.05	0.90	0.92
7	0.80	0.78	0.78	0.87	0.72	0.73	0.61	0.58	1.05	1.04	0.90	0.91
8	0.80	0.78	0.78	0.87	0.71	0.72	0.61	0.58	1.08	1.03	0.89	0.91
9	0.79	0.78	0.78	0.87	0.70	0.72	0.61	0.58	1.85	1.02	0.90	0.91
10	0.79	0.78	0.78	0.87	0.70	0.71	0.61	0.58	1.85	1.01	0.96	0.90
11	0.79	0.78	0.78	0.86	0.69	0.70	0.61	0.58	1.25	1.00	1.01	0.90
12	0.79	0.77	1.28	0.86	0.78	0.69	0.62	0.57	1.20	0.99	0.96	0.89
13	0.79	0.77	1.10	0.88	0.88	0.69	0.62	0.57	1.17	0.98	0.92	0.89
14	0.79	0.77	0.97	0.90	0.86	0.69	0.61	0.80	1.15	0.98	0.90	0.88
15	0.79	0.77	0.96	0.89	0.84	0.68	0.61	0.78	1.14	0.97	0.89	0.88
16	0.80	0.77	0.94	0.89	0.83	0.68	0.61	0.76	1.15	0.97	0.88	0.87
17	0.80	0.77	0.93	0.88	0.82	0.68	0.61	0.74	1.71	0.96	0.88	0.87
18	0.80	0.77	0.93	0.88	0.81	0.67	0.61	0.72	1.49	0.96	0.87	0.86
19	0.80	0.77	0.92	0.87	0.80	0.67	0.60	0.70	1.37	0.95	0.87	0.86
20	0.80	0.77	0.92	0.87	0.80	0.66	0.60	0.69	1.23	0.95	0.87	0.86
21	0.80	0.77	0.92	0.87	0.79	0.66	0.60	0.68	1.15	0.94	0.88	0.85
22	0.80	0.78	0.91	0.86	0.79	0.65	0.60	0.68	1.21	0.94	1.06	0.85
23	0.79	0.78	0.91	0.86	0.79	0.65	0.60	0.67	1.18	0.93	1.32	0.85
24	0.79	0.78	0.91	0.85	0.78	0.64	0.60	0.67	1.15	0.93	1.21	0.85
25	0.79	0.78	0.91	0.85	0.78	0.64	0.59	0.67	1.12	0.92	1.10	0.84
26	0.79	0.78	0.90	0.85	0.78	0.64	0.59	0.67	1.08	0.92	1.07	0.84
27	0.79	0.78	0.90	0.84	0.77	0.63	0.59	0.67	1.06	0.91	1.05	0.84
28	0.79	0.78	0.90	0.84	0.77	0.63	0.59	0.67	1.05	0.91	1.04	0.84
29	0.79	—	0.90	0.83	0.77	0.63	0.59	0.67	1.12	0.91	1.02	0.84
30	0.79	—	0.89	0.82	0.76	0.63	0.59	0.67	1.17	0.90	1.00	0.83
31	0.79	—	0.89	—	0.76	—	0.59	0.67	—	0.90	—	0.83
合計	24.67	21.80	27.43	26.02	24.04	20.56	18.78	20.13	34.20	30.48	28.84	27.30
平均	0.80	0.78	0.88	0.87	0.78	0.69	0.61	0.65	1.14	0.98	0.96	0.88
最低	0.79	0.77	0.77	0.82	0.69	0.63	0.59	0.57	0.66	0.90	0.86	0.83

河川名	洛東江
位置	慶尙北道
	大邱府
	孝睦洞
最低水位	月 日 8—13
	0.57
渇水位	0.58
低水位	0.67
平水位	0.80
平均水位	0.83
最高水位	月 日 9—10
	1.85
洪水位 (月 日 —)	ナシ
備考	

院旨昭和十四年水位年表 (單位米)

院　旨

月 / 日	一月	二月	三月	四月	五月	六月	七月	八月	九月	十月	十一月	十二月
1	—	—	—	—	—	—	—	—	2.20	1.40	1.25	1.32
2	—	—	—	—	—	—	—	—	2.00	1.36	1.25	1.32
3	—	—	—	—	—	—	—	—	1.70	1.35	1.25	1.30
4	—	—	—	—	—	—	—	—	1.52	1.32	1.28	1.30
5	—	—	—	—	—	—	—	—	1.36	1.38	1.27	1.30
6	—	—	—	—	—	—	—	—	1.34	1.37	1.32	1.30
7	—	—	—	—	—	—	—	—	1.30	1.35	1.30	1.29
8	—	—	—	—	—	—	—	—	1.28	1.34	1.28	1.29
9	—	—	—	—	—	—	—	—	2.08	1.34	1.29	1.25
10	—	—	—	—	—	—	—	—	1.75	1.32	1.40	1.25
11	—	—	—	—	—	—	—	—	1.55	1.32	1.38	1.25
12	—	—	—	—	—	—	—	—	1.45	1.32	1.35	1.25
13	—	—	—	—	—	—	—	—	1.38	1.31	1.32	1.25
14	—	—	—	—	—	—	—	—	1.34	1.31	1.30	1.25
15	—	—	—	—	—	—	—	—	1.30	1.31	1.25	1.22
16	—	—	—	—	—	—	—	—	1.38	1.31	1.25	1.22
17	—	—	—	—	—	—	—	—	2.01	1.30	1.25	1.22
18	—	—	—	—	—	—	—	—	1.72	1.30	1.25	1.22
19	—	—	—	—	—	—	—	—	1.57	1.30	1.25	1.22
20	—	—	—	—	—	—	—	—	1.48	1.30	1.25	1.22
21	—	—	—	—	—	—	—	—	1.40	1.28	1.25	1.22
22	—	—	—	—	—	—	—	—	1.38	1.27	1.35	1.22
23	—	—	—	—	—	—	—	—	1.35	1.25	1.58	1.22
24	—	—	—	—	—	—	—	—	1.32	1.25	1.48	1.22
25	—	—	—	—	—	—	—	—	1.32	1.25	1.40	1.22
26	—	—	—	—	—	—	—	—	1.32	1.26	1.39	1.22
27	—	—	—	—	—	—	—	—	1.31	1.27	1.38	1.22
28	—	—	—	—	—	—	—	—	1.31	1.26	1.33	1.22
29	—	—	—	—	—	—	—	—	1.32	1.26	1.33	1.22
30	—	—	—	—	—	—	—	—	1.32	1.26	1.33	1.22
31	—	—	—	—	—	—	—	—	—	1.25	—	1.22
合計	—	—	—	—	—	—	—	—	45.06	40.47	39.56	38.66
平均	—	—	—	—	—	—	—	—	1.50	1.31	1.32	1.25
最低	—	—	—	—	—	—	—	—	1.28	1.25	1.25	1.22

河川名	洛東江
位置	慶尙南道
	山淸郡
	新安面
	下丁里
最低水位	月 日 —
	—
渇水位	—
低水位	—
平水位	—
平均水位	—
最高水位	月 日 —
	—
洪水位 (月 日 —)	ナシ
備考	

アジア歴史資料センター
Japan Center for Asian Historical Records
http://www.jacar.go.jp/

鶯山昭和十四年水位年表 (單位米)

鶯山

日＼月	一月	二月	三月	四月	五月	六月	七月	八月	九月	十月	十一月	十二月
1	1.08	1.05	1.00	1.02	0.90	0.76	0.77	0.93	2.05	1.12	0.96	1.06
2	1.10	1.05	1.00	1.02	0.88	0.75	0.77	0.91	1.67	1.11	0.95	1.05
3	1.10	1.04	0.99	1.03	0.86	0.75	0.76	0.88	1.36	1.11	0.94	1.04
4	1.11	1.04	1.03	1.03	0.84	0.74	0.78	0.86	1.20	1.10	1.04	1.03
5	1.11	1.04	1.02	1.02	0.83	0.74	0.85	0.85	1.11	1.28	1.12	1.01
6	1.10	1.03	1.01	1.02	0.83	0.73	0.96	0.89	1.05	1.25	1.08	1.00
7	1.10	1.03	1.02	1.01	0.82	0.73	0.93	0.88	1.01	1.21	1.06	0.99
8	1.10	1.03	1.04	1.11	0.82	0.72	0.95	0.87	0.98	1.18	1.05	0.98
9	1.10	1.03	1.04	1.09	0.82	0.72	0.97	0.87	2.75	1.15	1.07	0.98
10	1.09	1.02	1.04	1.07	0.81	0.71	0.99	0.86	1.89	1.12	1.10	0.98
11	1.09	1.02	1.16	1.06	0.80	0.71	1.08	0.86	1.58	1.10	1.15	0.97
12	1.09	1.02	1.98	1.05	1.27	0.71	1.04	0.85	1.42	1.10	1.12	0.97
13	1.09	1.01	1.76	2.26	1.26	0.70	1.01	0.84	1.28	1.09	1.09	0.97
14	1.08	1.01	1.56	1.62	1.15	0.69	0.98	1.05	1.20	1.08	1.07	0.96
15	1.08	1.01	1.38	1.38	1.04	0.69	0.95	0.96	1.15	1.06	1.04	0.96
16	1.08	1.00	1.25	1.33	0.99	0.68	0.93	0.95	1.16	1.07	1.01	0.95
17	1.07	1.00	1.16	1.29	0.96	0.67	0.91	0.94	1.78	1.06	0.99	0.95
18	1.07	1.00	1.10	1.26	0.94	0.66	0.89	0.92	1.66	1.05	0.98	0.95
19	1.10	0.99	1.11	1.21	0.92	0.66	0.88	0.80	1.55	1.04	0.97	0.94
20	1.10	0.99	1.12	1.16	0.90	0.65	0.87	0.79	1.43	1.03	0.97	0.93
21	1.09	1.03	1.11	1.14	0.88	0.65	0.86	0.78	1.32	1.01	0.96	0.92
22	1.09	1.04	1.11	1.12	0.86	0.67	0.84	0.77	1.21	1.00	1.01	0.92
23	1.08	1.04	1.10	1.10	0.85	0.67	0.82	0.77	1.16	0.98	1.46	0.91
24	1.08	1.03	1.09	1.08	0.84	0.69	0.81	0.76	1.13	0.97	1.42	0.91
25	1.08	1.02	1.08	1.06	0.82	0.75	0.96	0.76	1.10	0.96	1.40	0.90
26	1.07	1.02	1.07	1.04	0.81	0.82	1.46	0.75	1.08	1.00	1.18	0.90
27	1.07	1.01	1.06	1.01	0.79	0.81	1.18	0.86	1.07	0.99	1.14	0.89
28	1.06	1.00	1.05	0.98	0.78	0.81	1.12	0.84	1.06	0.99	1.11	0.89
29	1.06	—	1.04	0.95	0.77	0.80	1.06	0.96	1.10	0.98	1.09	0.89
30	1.06	—	1.03	0.92	0.77	0.78	0.92	0.98	1.12	0.97	1.08	0.89
31	1.05	—	1.03	—	0.76	—	0.95	2.17	—	0.97	—	0.88
合計	33.63	28.60	35.54	34.44	27.57	21.62	29.25	28.16	40.63	33.13	32.61	29.57
平均	1.08	1.02	1.15	1.15	0.89	0.72	0.94	0.91	1.35	1.07	1.09	0.95
最低	1.05	0.99	0.99	0.92	0.76	0.65	0.76	0.75	0.98	0.96	0.94	0.88

河川名	洛東江
位置	慶尚南道 晋陽郡 奈洞面 鶯山里
最低水位	6月21日 0.65
渇水位	0.69
低水位	0.84
平水位	1.01
平均水位	1.03
最高水位	9月9日 2.75
洪水位 (月日 —)	ナシ
備考	

密陽昭和十四年水位年表 (單位米)

密陽

日＼月	一月	二月	三月	四月	五月	六月	七月	八月	九月	十月	十一月	十二月
1	0.44	0.38	0.55	0.45	0.55	0.40	0.00	0.00	0.00	0.38	0.22	0.33
2	0.44	0.39	0.53	0.45	0.52	0.49	0.00	0.00	0.00	0.37	0.21	0.32
3	0.42	0.38	0.51	0.44	0.51	0.38	0.00	0.00	0.00	0.35	0.22	0.29
4	0.42	0.37	0.48	0.44	0.49	0.37	0.00	0.00	0.00	0.36	0.24	0.30
5	0.43	0.37	0.47	0.44	0.47	0.36	0.00	0.00	0.00	0.37	0.22	0.28
6	0.44	0.36	0.45	0.43	0.46	0.35	0.42	0.00	0.00	0.36	0.20	0.27
7	0.43	0.35	0.43	0.43	0.44	0.35	0.41	0.00	0.00	0.35	0.21	0.26
8	0.42	0.36	0.41	0.42	0.43	0.34	0.41	0.00	0.00	0.35	0.21	0.24
9	0.43	0.37	0.41	0.67	0.40	0.33	0.40	0.00	1.73	0.34	0.22	0.22
10	0.42	0.35	0.39	0.63	0.40	0.33	0.40	0.00	1.10	0.32	0.24	0.21
11	0.41	0.37	0.65	0.63	0.38	0.33	0.39	0.00	0.68	0.31	0.23	0.20
12	0.42	0.36	0.93	0.61	0.89	0.39	0.00	0.00	0.66	0.31	0.22	0.19
13	0.41	0.35	0.78	1.18	0.70	0.38	0.00	0.00	0.65	0.30	0.22	0.18
14	0.40	0.36	0.65	0.87	0.67	0.37	0.00	0.00	0.64	0.29	0.22	0.16
15	0.41	0.35	0.61	0.76	0.63	0.37	0.00	0.00	0.62	0.28	0.21	0.15
16	0.40	0.35	0.52	0.74	0.58	0.36	0.00	0.00	0.63	0.29	0.22	0.13
17	0.39	0.35	0.51	0.72	0.54	0.43	0.00	0.00	0.95	0.28	0.23	0.13
18	0.38	0.36	0.51	0.71	0.50	0.43	0.00	0.00	0.74	0.27	0.22	0.12
19	0.39	0.35	0.50	0.70	0.47	0.42	0.00	0.00	0.68	0.27	0.22	0.14
20	0.38	0.36	0.50	0.69	0.44	0.41	0.00	0.00	0.66	0.26	0.23	0.12
21	0.37	0.36	0.51	0.69	0.44	0.41	0.00	0.00	0.64	0.26	0.23	0.11
22	0.36	0.35	0.50	0.68	0.40	0.42	0.00	0.00	0.61	0.27	0.54	0.10
23	0.37	0.35	0.49	0.68	0.40	0.42	0.00	0.00	0.56	0.26	0.52	0.11
24	0.36	0.37	0.48	0.67	0.38	0.43	0.00	0.00	0.53	0.26	0.50	0.09
25	0.38	0.36	0.48	0.66	0.36	0.45	0.00	0.00	0.50	0.27	0.52	0.09
26	0.37	0.35	0.48	0.65	0.45	0.43	0.00	0.00	0.48	0.28	0.50	0.08
27	0.36	0.36	0.47	0.64	0.42	0.41	0.00	0.00	0.46	0.27	0.38	0.07
28	0.35	0.35	0.47	0.64	0.41	0.00	0.00	0.00	0.44	0.26	0.36	0.08
29	0.36	—	0.46	0.63	0.41	0.00	0.00	0.00	0.45	0.24	0.33	0.06
30	0.34	—	0.46	0.62	0.40	0.00	0.00	0.00	0.41	0.25	0.32	0.05
31	0.35	—	0.45	—	0.39	—	0.00	0.00	—	0.23	—	0.05
合計	12.25	10.09	16.04	18.97	14.93	10.56	2.43	0.00	14.82	9.28	8.61	5.13
平均	0.40	0.36	0.52	0.63	0.48	0.35	0.08	0.00	0.49	0.30	0.29	0.17
最低	0.34	0.35	0.39	0.42	0.36	0.00	0.00	0.00	0.00	0.23	0.20	0.05

河川名	洛東江
位置	慶尚南道 密陽郡 密陽邑 龍平洞
最低水位	月日 — 0.00以下
渇水位	0.00 〃
低水位	0.00 〃
平水位	0.36
平均水位	0.34以下
最高水位	9月9日 1.73
洪水位 (月日 —)	ナシ
備考	

アジア歴史資料センター Japan Center for Asian Historical Records http://www.jacar.go.jp/

扶助昭和十四年水位年表 (単位米)

扶　助

月/日	一月	二月	三月	四月	五月	六月	七月	八月	九月	十月	十一月	十二月
1	0.52	0.49	0.48	0.54	0.47	0.45	0.14	0.22	0.45	0.78	0.62	0.87
2	0.52	0.49	0.48	0.54	0.47	0.45	0.13	0.26	0.43	0.77	0.61	0.84
3	0.52	0.49	0.48	0.54	0.46	0.44	0.13	0.46	0.42	0.76	0.61	0.80
4	0.52	0.49	0.49	0.54	0.46	0.44	0.12	0.50	0.40	0.76	0.68	0.77
5	0.51	0.49	0.50	0.53	0.45	0.43	0.12	0.86	0.38	0.75	0.67	0.75
6	0.51	0.49	0.50	0.53	0.43	0.42	0.12	0.68	0.38	0.75	0.66	0.73
7	0.51	0.49	0.52	0.53	0.41	0.41	0.11	0.58	0.38	0.74	0.66	0.71
8	0.51	0.49	0.51	0.53	0.40	0.40	0.11	0.55	0.37	0.73	0.66	0.70
9	0.51	0.48	0.50	0.53	0.49	0.39	0.11	0.55	0.46	0.72	0.66	0.70
10	0.50	0.48	0.49	0.53	0.48	0.38	0.10	0.55	0.88	0.72	0.70	0.69
11	0.50	0.48	0.64	0.53	0.48	0.37	0.10	0.55	0.78	0.71	0.69	0.69
12	0.50	0.48	0.84	0.53	0.55	0.50	0.10	0.54	0.72	0.70	0.69	0.69
13	0.50	0.48	0.80	0.54	0.54	0.48	0.10	0.52	0.68	0.70	0.68	0.68
14	0.49	0.48	0.75	0.54	0.50	0.46	0.09	0.54	0.60	0.69	0.68	0.68
15	0.49	0.48	0.72	0.54	0.48	0.44	0.09	0.52	0.58	0.68	0.67	0.68
16	0.49	0.48	0.69	0.53	0.46	0.42	0.09	0.50	0.62	0.66	0.67	0.67
17	0.50	0.47	0.67	0.53	0.44	0.40	0.08	0.50	0.84	0.66	0.67	0.67
18	0.51	0.47	0.66	0.53	0.44	0.39	0.08	0.48	0.78	0.65	0.67	0.67
19	0.52	0.47	0.65	0.53	0.44	0.38	0.07	0.48	0.76	0.65	0.66	0.67
20	0.51	0.48	0.64	0.53	0.43	0.36	0.07	0.47	0.74	0.65	0.66	0.66
21	0.51	0.50	0.62	0.52	0.43	0.34	0.06	0.46	0.86	0.65	0.66	0.66
22	0.50	0.50	0.60	0.52	0.43	0.30	0.05	0.44	0.82	0.64	1.14	0.66
23	0.50	0.50	0.58	0.51	0.43	0.25	0.05	0.22	0.76	0.64	1.14	0.65
24	0.50	0.50	0.59	0.51	0.43	0.20	0.20	0.41	0.74	0.64	1.10	0.65
25	0.50	0.49	0.58	0.50	0.43	0.21	0.25	0.40	0.73	0.64	1.05	0.65
26	0.50	0.49	0.58	0.50	0.45	0.18	0.22	0.40	0.72	0.63	1.02	0.65
27	0.51	0.49	0.56	0.49	0.47	0.18	0.18	0.39	0.71	0.63	0.98	0.64
28	0.51	0.49	0.56	0.49	0.46	0.19	0.15	0.39	0.70	0.63	0.97	0.64
29	0.50	—	0.55	0.48	0.46	0.17	0.15	0.44	0.81	0.63	0.95	0.64
30	0.50	—	0.55	0.48	0.46	0.14	0.15	0.47	0.78	0.62	0.92	0.63
31	0.50	—	0.54	—	0.45	—	0.15	0.47	—	0.62	—	0.63
合計	15.67	13.61	18.32	15.67	14.18	10.57	3.67	15.00	19.28	21.20	23.20	21.42
平均	0.51	0.49	0.59	0.52	0.46	0.35	0.12	0.48	0.64	0.68	0.77	0.69
最低	0.49	0.47	0.48	0.48	0.40	0.14	0.05	0.22	0.37	0.62	0.61	0.63

河川名	兒山江
位	慶尚北道
	迎日郡
	遠田面
盛	柳江洞
最低水位	9—23
	0.05
渇水位	0.09
低水位	0.40
平水位	0.51
平均水位	0.53
最高水位	11—23
	1.14
洪水位	ナシ
備考	

大松昭和十四年水位年表 (単位米)

大　松

月/日	一月	二月	三月	四月	五月	六月	七月	八月	九月	十月	十一月	十二月
1	0.65	0.60	0.85	0.70	0.72	0.73	0.83	0.93	0.94	0.90	0.88	0.66
2	0.63	0.62	0.83	0.72	0.75	0.80	0.80	0.95	0.92	0.82	0.86	0.70
3	0.72	0.72	0.63	0.70	0.73	0.88	0.82	1.02	0.92	0.86	0.88	0.68
4	0.70	0.72	0.67	0.70	0.73	0.90	0.88	1.02	0.96	0.86	0.89	0.64
5	0.68	0.75	0.70	0.72	0.75	0.82	0.85	1.08	0.94	0.90	0.88	0.66
6	0.64	0.74	0.67	0.70	0.75	0.77	0.83	1.02	0.93	0.87	0.84	0.68
7	0.83	0.63	0.75	0.72	0.76	0.66	0.82	1.01	0.94	0.88	0.80	0.62
8	0.70	0.68	0.76	0.70	0.70	0.76	0.83	1.00	0.92	0.85	0.74	0.62
9	0.65	1.01	0.77	0.68	0.78	0.78	0.85	1.02	0.98	0.80	0.78	0.62
10	0.73	1.01	0.72	0.64	0.72	0.77	0.87	0.88	1.04	0.78	0.74	0.63
11	0.72	1.12	0.86	0.62	0.74	0.79	0.86	0.86	0.86	0.78	0.74	0.64
12	0.58	0.62	0.90	0.63	0.82	0.80	0.86	0.87	0.82	0.76	0.73	0.68
13	0.68	0.58	0.85	0.68	0.74	0.82	0.86	0.90	0.87	0.79	0.72	0.68
14	0.72	0.61	0.82	0.68	0.72	0.81	0.86	0.88	0.86	0.78	0.70	0.66
15	0.98	0.61	0.70	0.68	0.71	0.78	0.85	0.86	0.84	0.83	0.73	0.66
16	0.95	0.52	0.68	0.66	0.70	0.80	0.85	0.86	0.86	0.88	0.75	0.68
17	0.88	0.66	0.67	0.62	0.65	0.79	0.86	0.87	0.88	1.02	0.78	0.70
18	0.78	0.60	0.66	0.63	0.66	0.82	0.87	0.92	0.83	0.95	0.72	0.72
19	1.01	0.61	0.66	0.74	0.72	0.83	0.80	0.88	0.83	1.04	0.70	0.74
20	0.91	0.62	0.64	0.72	0.81	0.79	0.80	0.84	0.84	0.94	0.72	0.72
21	1.21	0.65	0.72	0.76	0.80	0.80	0.80	0.83	0.84	0.84	0.72	0.70
22	0.73	0.61	0.70	0.82	0.79	0.74	0.80	0.84	0.84	0.84	1.09	0.68
23	0.65	0.63	0.71	0.80	0.82	0.83	0.86	0.85	0.85	0.84	1.08	0.66
24	0.63	0.64	0.78	0.79	0.80	0.82	0.92	0.84	0.86	0.86	0.86	0.64
25	0.71	0.65	0.72	0.76	0.79	0.85	0.91	0.84	0.86	0.92	0.80	0.68
26	0.74	0.67	0.70	0.74	0.77	0.84	0.92	0.86	0.85	0.96	0.74	0.64
27	0.61	0.60	0.69	0.70	0.75	0.96	0.87	0.86	0.86	0.94	0.74	0.66
28	0.58	0.81	0.69	0.68	0.76	0.94	0.86	0.87	0.86	1.04	0.76	0.70
29	0.74	—	0.65	0.75	0.74	0.95	0.90	0.84	0.92	1.02	0.74	0.74
30	0.64	—	0.65	0.73	0.77	0.86	0.91	0.86	0.92	0.88	0.70	0.73
31	0.61	—	0.72	—	0.70	—	0.92	1.01	—	0.96	—	0.76
合計	22.96	19.19	22.52	21.17	23.15	24.59	26.52	28.34	26.84	27.49	23.81	20.96
平均	0.74	0.69	0.73	0.71	0.75	0.82	0.86	0.91	0.89	0.89	0.79	0.68
最低	0.58	0.52	0.63	0.62	0.65	0.66	0.80	0.83	0.83	0.76	0.70	0.62

河川名	兒山江
位	慶尚北道
	迎日郡
	大松面
盛	松内洞
最低水位	2—16
	0.52
渇水位	0.61
低水位	0.66
平水位	0.78
平均水位	0.79
最高水位	1—21
	1.21
洪水位	ナシ
備考	

安邊昭和十四年水位年表 (單位米)

安邊

月＼日	一月	二月	三月	四月	五月	六月	七月	八月	九月	十月	十一月	十二月
1	0.88	0.88	0.87	0.87	0.95	0.98	1.19	0.79	1.56	0.88	0.87	0.84
2	0.88	0.88	0.87	0.87	0.90	0.96	1.17	0.79	1.26	0.88	0.87	0.84
3	0.88	0.89	0.86	0.88	0.90	0.97	1.18	0.76	1.39	0.87	0.87	0.84
4	0.88	0.89	0.86	0.88	0.90	0.94	1.09	0.75	1.25	0.87	0.87	0.84
5	0.88	0.87	0.86	0.88	0.92	0.93	1.11	0.75	1.19	0.87	0.87	0.84
6	0.88	0.87	0.87	0.88	0.92	0.90	1.23	0.74	1.12	0.89	0.86	0.84
7	0.87	0.89	0.86	0.88	0.89	0.90	1.20	0.71	1.08	0.89	0.86	0.84
8	0.88	0.88	0.88	0.87	0.88	0.89	1.06	0.72	1.08	0.87	0.86	0.85
9	0.87	0.89	0.87	0.89	0.88	0.89	1.07	0.71	1.15	0.87	0.86	0.85
10	0.87	0.89	0.88	0.89	0.88	0.88	1.02	0.70	1.14	0.87	0.86	0.85
11	0.87	0.89	0.87	0.91	0.91	0.91	0.98	0.70	1.23	0.87	0.86	0.85
12	0.87	0.89	0.87	0.95	1.04	0.93	0.88	0.69	1.19	0.87	0.86	0.85
13	0.87	0.89	0.86	1.43	1.04	0.92	0.95	0.75	1.17	0.87	0.86	0.85
14	0.87	0.88	0.86	1.26	1.21	0.91	0.95	0.69	1.13	0.87	0.86	0.84
15	0.90	0.88	0.86	1.19	1.46	0.91	0.94	0.70	1.11	0.87	0.86	0.84
16	0.88	0.88	0.86	1.10	1.37	0.90	0.95	0.70	1.08	0.87	0.86	0.84
17	0.89	0.88	0.87	1.03	1.35	0.90	0.91	0.69	1.05	0.88	0.86	0.84
18	0.88	0.89	0.86	1.07	1.24	0.90	0.92	0.69	1.03	0.88	0.86	0.84
19	0.87	0.87	0.87	0.99	1.26	0.90	0.93	0.69	0.99	0.87	0.86	0.83
20	0.88	0.87	0.86	0.92	1.24	0.90	0.92	0.69	0.98	0.87	0.86	0.83
21	0.87	0.87	0.88	0.95	1.15	0.90	0.92	0.68	0.98	0.87	0.86	0.83
22	0.88	0.87	0.87	1.06	1.04	0.91	0.89	0.69	0.96	0.87	0.87	0.83
23	0.88	0.88	0.88	0.93	1.07	0.91	0.87	0.69	0.95	0.87	0.87	0.83
24	0.89	0.88	0.86	1.00	1.13	0.93	0.87	0.74	0.94	0.87	0.87	0.81
25	0.87	0.88	0.87	1.05	1.13	1.06	0.89	0.82	0.93	0.87	0.85	0.81
26	0.87	0.88	0.87	0.96	1.09	1.53	0.90	1.06	0.91	0.87	0.85	0.82
27	0.87	0.87	0.87	0.93	1.06	1.53	0.91	0.98	0.89	0.87	0.85	0.82
28	0.87	0.87	0.87	0.91	1.02	1.28	0.87	0.84	0.88	0.87	0.85	0.82
29	0.87	—	0.86	0.93	0.98	1.25	0.85	0.87	0.88	0.87	0.86	0.83
30	0.87	—	0.87	0.90	0.96	1.19	0.81	2.54	0.88	0.87	0.84	0.83
31	0.87	—	0.87	—	0.97	—	0.79	1.89	—	0.87	—	0.84
合計	27.16	24.65	26.89	29.26	32.74	29.81	30.32	26.21	32.38	27.05	25.82	25.91
平均	0.88	0.88	0.87	0.98	1.06	0.99	0.98	0.85	1.08	0.87	0.86	0.84
最低	0.87	0.87	0.86	0.87	0.88	0.88	0.79	0.68	0.88	0.87	0.84	0.81

河川名	安邊南大川
位置	咸鏡南道
	安邊郡
	安邊面
	門外里
最低水位	月 日 8—21
	0.68
湯水位	0.70
低水位	0.85
平水位	0.88
平均水位	0.93
最高水位	月 日 8—30
	2.54
月 日 8—30 洪水位	2.54
備考	

永興乙昭和十四年水位年表 (單位米)

永興乙

月＼日	一月	二月	三月	四月	五月	六月	七月	八月	九月	十月	十一月	十二月
1	0.55	0.50	0.50	0.50	0.65	0.80	1.10	0.60	3.50	0.65	0.60	0.55
2	0.55	0.50	0.50	0.60	0.65	0.75	1.05	0.60	2.20	0.65	0.60	0.55
3	0.55	0.50	0.50	0.70	0.65	0.75	1.00	0.60	1.70	0.65	0.60	0.55
4	0.55	0.50	0.50	0.65	0.65	0.75	0.95	0.60	1.60	0.65	0.60	0.55
5	0.55	0.50	0.50	0.65	0.60	0.75	0.90	0.60	1.50	1.30	0.60	0.55
6	0.55	0.50	0.50	0.65	0.60	0.75	1.25	0.55	1.50	0.90	0.60	0.55
7	0.55	0.50	0.50	0.65	0.60	0.75	1.20	0.55	1.40	0.80	0.60	0.55
8	0.55	0.50	0.50	0.65	0.60	0.70	1.10	0.55	1.75	0.80	0.60	0.55
9	0.55	0.50	0.50	0.65	0.60	0.70	1.10	0.55	2.15	0.75	0.60	0.50
10	0.55	0.50	0.50	0.70	0.60	0.70	1.00	0.55	1.50	0.75	0.60	0.50
11	0.55	0.50	0.50	0.80	0.60	0.95	0.95	0.55	1.40	0.70	0.60	0.50
12	0.55	0.50	0.60	0.90	0.60	0.80	0.90	0.55	1.35	0.70	0.60	0.50
13	0.55	0.50	0.60	1.75	0.65	0.80	0.85	0.55	1.40	0.70	0.60	0.50
14	0.55	0.50	0.50	1.20	0.60	0.80	0.80	0.55	1.10	0.70	0.60	0.50
15	0.55	0.50	0.50	1.10	0.70	0.80	0.75	0.60	1.00	0.65	0.60	0.50
16	0.55	0.50	0.50	1.05	1.05	0.80	0.80	0.60	1.00	0.65	0.60	0.50
17	0.55	0.40	0.50	1.00	0.90	0.75	0.80	0.55	0.95	0.65	0.55	0.50
18	0.55	0.40	0.50	0.90	0.80	0.75	0.75	0.55	0.90	0.65	0.55	0.50
19	0.50	0.30	0.50	0.90	0.80	0.75	0.75	0.65	0.85	0.65	0.55	0.50
20	0.50	0.30	0.50	0.85	0.80	0.75	0.75	0.60	0.90	0.65	0.55	0.50
21	0.50	0.30	0.50	0.85	0.75	0.75	0.75	0.60	0.80	0.60	0.55	0.50
22	0.50	0.30	0.55	0.90	0.75	0.70	0.70	0.55	0.80	0.60	0.55	0.50
23	0.50	0.30	0.55	0.90	0.75	0.70	0.65	0.50	0.80	0.60	0.55	0.50
24	0.50	0.30	0.55	0.90	0.80	0.70	0.65	0.50	0.80	0.60	0.55	0.50
25	0.50	0.40	0.55	0.85	1.00	3.20	0.65	0.55	0.80	0.60	0.55	0.50
26	0.50	0.50	0.55	0.80	0.95	2.05	0.60	0.60	0.80	0.60	0.55	0.50
27	0.50	0.50	0.60	0.75	0.90	1.60	0.60	0.60	0.80	0.60	0.55	0.50
28	0.50	0.50	0.60	0.70	0.90	1.40	0.60	0.60	0.80	0.60	0.55	0.50
29	0.50	—	0.60	0.70	0.80	1.30	0.60	0.60	0.70	0.60	0.55	0.50
30	0.50	—	0.60	0.65	0.80	1.15	0.60	1.80	0.65	0.60	0.55	0.50
31	0.50	—	0.55	—	0.80	—	0.60	2.80	—	0.60	—	0.50
合計	16.40	12.50	16.40	24.85	22.90	28.90	25.75	21.20	37.40	21.20	17.30	15.90
平均	0.53	0.45	0.53	0.83	0.74	0.96	0.83	0.68	1.25	0.68	0.58	0.51
最低	0.50	0.30	0.50	0.50	0.60	0.70	0.60	0.50	0.65	0.60	0.55	0.50

河川名	龍興江
位置	咸鏡南道
	永興郡
	永興面
	都浪里
最低水位	月 日 2—24
	0.30
湯水位	0.50
低水位	0.50
平水位	0.60
平均水位	0.71
最高水位	月 日 6—25
	3.40
月 日 6—25 洪水位	3.40
月 日 8—31 洪水位	3.20
備考	

アジア歴史資料センター
Japan Center for Asian Historical Records
http://www.jacar.go.jp/

永興甲昭和十四年水位年表 (單位米)

永興甲

月＼日	一月	二月	三月	四月	五月	六月	七月	八月	九月	十月	十一月	十二月
1	0.36	0.43	0.55	0.56	0.62	0.94	1.40	0.66	3.44	0.93	0.94	0.65
2	0.36	0.43	0.56	0.57	0.63	0.94	1.43	0.63	2.87	0.89	0.94	0.64
3	0.35	0.44	0.58	0.58	0.65	0.93	1.40	0.60	1.95	0.85	0.90	0.64
4	0.36	0.44	0.58	0.59	0.64	0.92	1.35	0.60	1.89	0.89	0.88	0.64
5	0.35	0.44	0.56	0.58	0.70	0.94	1.30	0.60	1.80	1.00	0.88	0.63
6	0.35	0.44	0.53	0.56	0.72	0.94	1.25	0.58	1.76	1.08	0.87	0.60
7	0.36	0.43	0.53	0.55	0.73	0.95	1.23	0.55	1.73	1.10	0.87	0.59
8	0.38	0.43	0.53	0.57	0.73	0.93	1.20	0.53	1.70	1.00	0.87	0.59
9	0.37	0.43	0.54	0.57	0.74	0.96	1.22	0.50	1.63	0.99	0.85	0.57
10	0.37	0.45	0.54	0.57	0.75	1.00	1.20	0.50	1.60	0.99	0.85	0.57
11	0.36	0.45	0.54	0.56	0.74	0.99	1.18	0.50	1.64	0.98	0.85	0.57
12	0.36	0.47	0.56	0.59	0.75	0.97	1.15	0.50	1.60	0.95	0.83	0.55
13	0.37	0.47	0.54	1.90	0.76	0.96	1.05	0.47	1.62	0.94	0.83	0.55
14	0.37	0.48	0.54	1.00	0.77	0.97	1.00	0.47	1.55	0.94	0.83	0.54
15	0.38	0.48	0.53	0.95	1.45	0.95	0.98	0.47	1.50	0.92	0.80	0.54
16	0.38	0.49	0.53	0.92	1.42	0.94	0.98	0.45	1.51	0.90	0.80	0.55
17	0.39	0.62	0.52	0.90	1.40	0.94	0.95	0.45	1.46	0.90	0.79	0.55
18	0.38	0.62	0.52	0.85	1.00	0.95	0.90	0.45	1.45	0.88	0.79	0.55
19	0.39	0.63	0.52	0.85	0.97	0.96	0.88	0.42	1.42	0.87	0.75	0.53
20	0.39	0.63	0.51	0.83	0.96	0.97	0.92	0.42	1.43	0.87	0.75	0.53
21	0.38	0.64	0.51	0.82	0.95	0.98	0.90	0.42	1.40	0.87	0.72	0.52
22	0.39	0.64	0.52	0.82	0.93	0.98	0.85	0.40	1.35	0.85	0.72	0.52
23	0.39	0.63	0.52	0.80	0.92	0.99	0.80	0.40	1.30	0.84	0.72	0.52
24	0.40	0.63	0.52	0 73	0.85	1.00	0.79	0.42	1.28	1.10	0.70	0.55
25	0.40	0.60	0.53	0.72	0.89	2.90	0.78	0.45	1.24	1.00	0.70	0.57
26	0.39	0.58	0.53	0.75	0.95	2.69	0.78	0.50	1.22	0.99	0.70	0.57
27	0.39	0.58	0.53	0.65	0.96	2.30	0.76	0.52	1.00	0.98	0.64	0.65
28	0.38	0.55	0.52	0.64	1.00	2.00	0.75	0.53	0.99	0.96	0.64	0.67
29	0.38	—	0.52	0.64	1.05	1.80	0.75	1.50	0.97	0.95	0.64	0.67
30	0.38	—	0.53	0.60	0.98	1.50	0.74	1.95	0.95	0.95	0.63	0.69
31	0.39	—	0.53	—	0.95	—	0.70	3.62	—	0.94	—	0.69
合計	11.65	14.55	16.57	22.22	27.56	38.19	31.57	21.05	47.22	29.30	23.60	18.20
平均	0.38	0.52	0.53	0.74	0.89	1.21	1.02	0.68	1.57	0.95	0.79	0.59
最低	0.35	0.43	0.51	0.55	0.62	0.92	0.70	0.40	0.95	0.84	0.63	0.52

河川名	龍興江
位置	成鏡南道
	永興郡
	德興面
	豊陽里
最低水位	月日 1—6
	0.35
渇水位	0.37
低水位	0.49
平水位	0.72
平均水位	0.82
最高水位	月日 8—31
	3.95
洪水位	月日 6—25 3.80
洪水位	月日 8—31 3.95
備考	

馬山場昭和十四年水位年表 (單位米)

馬山場

月＼日	一月	二月	三月	四月	五月	六月	七月	八月	九月	十月	十一月	十二月
1	0.35	0.34	0.49	0.44	0.45	0.50	0.90	0.46	3.04	0.55	0.52	0.48
2	0.35	0.34	0.50	0.44	0.42	0.46	0.80	0.46	2.10	0.55	0.52	0.48
3	0.42	0.34	0.50	0.42	0.42	0.45	0.74	0.46	1.50	0.55	0.49	0.48
4	0.42	0.34	0.50	0.44	0.43	0.45	0.68	0.45	1.65	0.50	0.48	0.47
5	0.42	0.32	0.48	0.44	0.43	0.44	0.62	0.45	1.50	2.00	0.48	0.47
6	0.42	0.32	0.45	0.45	0.43	0.46	1.15	0.45	1.38	0.90	0.48	0.47
7	0.42	0.30	0.45	0.46	0.43	0.46	0.99	0.45	1.30	0.78	0.48	0.46
8	0.40	0.30	0.45	0.46	0.43	0.45	0.89	0.44	1.80	0.64	0.49	0.46
9	0.40	0.36	0.46	0.46	0.43	0.44	0.80	0.44	2.00	0.64	0.50	0.46
10	0.40	0.36	0.46	0.46	0.43	0.56	0.72	0.44	1.65	0.60	0.48	0.46
11	0.40	0.38	0.46	0.44	0.43	0.55	0.70	0.44	1.45	0.60	0.48	0.46
12	0.35	0.38	0.48	0.46	0.43	0.54	0.68	0.42	1.20	0.56	0.48	0.46
13	0.30	0.38	0.46	1.40	0.43	0.54	0.64	0.42	1.04	0.56	0.47	0.44
14	0.30	0.40	0.46	0.96	0.45	0.55	0.57	0.42	0.90	0.54	0.48	0.44
15	0.30	0.40	0.45	0.82	0.74	0.50	0.54	0.44	0.85	0.54	0.48	0.44
16	0.30	0.40	0.45	0.76	0.66	0.50	0.54	0.44	0.76	0.54	0.47	0.44
17	0.30	0.52	0.44	0.72	0.60	0.48	0.54	0.42	0.74	0.53	0.47	0.44
18	0.32	0.52	0.44	0.64	0.54	0.42	0.54	0.42	0.71	0.53	0.46	0.44
19	0.32	0.52	0.44	0.64	0.54	0.42	0.52	0.42	0.68	0.53	0.46	0.42
20	0.32	0.54	0.43	0.64	0.54	0.42	0.52	0.40	0.64	0.52	0.46	0.42
21	0.32	0.54	0.43	0.66	0.48	0.44	0.50	0.40	0.64	0.52	0.46	0.42
22	0.30	0.54	0.44	0.66	0.48	0.44	0.50	0.40	0.64	0.51	0.48	0.42
23	0.28	0.53	0.44	0.60	0.50	0.44	0.50	0.40	0.62	0.51	0.48	0.42
24	0.28	0.53	0.44	0.55	0.50	0.44	0.52	0.44	0.62	0.50	0.48	0.42
25	0.32	0.58	0.45	0.55	0.50	2.95	0.52	0.44	0.62	0.50	0.48	0.40
26	0.35	0.58	0.48	0.52	0.48	2.30	0.50	0.46	0.60	0.50	0.46	0.40
27	0.30	0.58	0.45	0.52	0.48	1.80	0.50	0.46	0.60	0.48	0.46	0.40
28	0.30	0.58	0.44	0.50	0.50	1.56	0.48	0.45	0.56	0.48	0.46	0.42
29	0.30	—	0.44	0.47	0.54	1.18	0.48	0.51	0.56	0.50	0.48	0.42
30	0.35	—	0.45	0.47	0.54	1.00	0.46	1.40	0.56	0.50	0.48	0.42
31	0.35	—	0.45	—	0.50	—	0.46	2.92	—	0.52	—	0.40
合計	10.66	12.22	14.13	17.43	15.16	22.14	19.50	17.02	32.91	18.68	14.35	13.63
平均	0.34	0.44	0.46	0.58	0.49	0.74	0.63	0.55	1.10	0.60	0.48	0.44
最低	0.28	0.30	0.43	0.42	0.42	0.42	0.46	0.40	0.56	0.48	0.46	0.40

河川名	龍興江
位置	成鏡南道
	永興郡
	德興面
	新豊里
最低水位	月日 1—24
	0.28
渇水位	0.30
低水位	0.42
平水位	0.47
平均水位	0.57
最高水位	月日 9—1
	3.35
洪水位	月日 6—25 3.25
洪水位	月日 9—1 3.35
備考	

薪塘里昭和十四年水位年表 (單位米)

薪塘里

月＼日	一月	二月	三月	四月	五月	六月	七月	八月	九月	十月	十一月	十二月
1	0.47	0.67	0.56	0.47	0.57	0.58	1.16	0.25	3.08	0.48	0.39	0.51
2	0.46	0.66	0.46	0.48	0.56	0.64	1.08	0.24	2.48	0.46	0.38	0.50
3	0.45	0.64	0.38	0.48	0.54	0.70	1.02	0.23	1.75	0.45	0.37	0.49
4	0.44	0.63	0.36	0.47	0.53	0.77	0.96	0.22	1.75	0.43	0.36	0.48
5	0.44	0.63	0.34	0.46	0.51	0.84	0.91	0.22	1.62	1.90	0.35	0.47
6	0.55	0.62	0.33	0.47	0.50	0.80	1.19	0.21	1.52	1.52	0.34	0.46
7	0.53	0.62	0.32	0.48	0.49	0.76	1.28	0.21	1.44	1.31	0.35	0.47
8	0.51	0.61	0.32	0.50	0.48	0.71	1.15	0.20	1.40	1.09	0.37	0.46
9	0.50	0.61	0.31	0.52	0.47	0.69	1.06	0.19	2.30	0.87	0.43	0.45
10	0.49	0.60	0.33	0.54	0.46	0.72	1.00	0.19	1.78	0.66	0.44	0.44
11	0.49	0.60	0.35	0.56	0.48	0.81	0.94	0.18	1.46	0.62	0.43	0.43
12	0.48	0.59	0.40	0.59	0.47	10.2	0.88	0.18	1.41	0.58	0.41	0.43
13	0.48	0.70	0.39	0.97	0.46	0.93	0.82	0.19	1.30	0.54	0.40	0.42
14	0.60	0.72	0.37	1.12	0.49	0.84	0.76	0.19	1.20	0.51	0.38	0.42
15	0.59	0.71	0.36	0.98	0.85	0.78	0.71	0.22	1.10	0.49	0.37	0.45
16	0.60	0.70	0.35	0.90	0.77	0.72	0.66	0.21	1.00	0.47	0.36	0.47
17	0.64	0.70	0.34	0.84	0.70	0.67	0.61	0.20	0.95	0.45	0.35	0.47
18	0.63	0.71	0.33	0.80	0.67	0.62	0.66	0.19	0.90	0.44	0.34	0.46
19	0.62	0.72	0.32	0.77	0.64	0.57	0.51	0.18	0.88	0.43	0.33	0.46
20	0.63	0.73	0.32	0.75	0.62	0.54	0.46	0.17	0.84	0.42	0.32	0.45
21	0.64	0.74	0.34	0.74	0.60	0.52	0.41	0.17	0.80	0.41	0.37	0.45
22	0.65	0.74	0.33	0.76	0.58	0.50	0.36	0.16	0.76	0.40	0.47	0.44
23	0.64	0.73	0.31	0.74	0.57	0.55	0.35	0.16	0.72	0.39	0.49	0.43
24	0.64	0.72	0.33	0.72	0.65	0.61	0.34	0.20	0.69	0.38	0.51	0.43
25	0.63	0.71	0.36	0.71	0.70	2.55	0.33	0.22	0.67	0.37	0.50	0.42
26	0.62	0.70	0.35	0.70	0.76	2.60	0.32	0.26	0.63	0.36	0.51	0.41
27	0.62	0.69	0.34	0.66	0.72	1.86	0.31	0.24	0.59	0.35	0.63	0.41
28	0.63	0.68	0.36	0.63	0.69	1.58	0.30	0.22	0.55	0.34	0.54	0.40
29	0.63	—	0.38	0.60	0.66	1.41	0.29	0.32	0.51	0.33	0.53	0.39
30	0.64	—	0.40	0.58	0.63	1.26	0.27	1.23	0.50	0.32	0.51	0.38
31	0.64	—	0.43	—	0.60	—	0.26	3.21	—	0.40	—	0.37
合計	17.58	18.87	11.17	18.99	18.42	28.15	21.26	10.46	36.58	18.17	12.43	13.72
平均	0.57	0.67	0.36	0.67	0.59	0.94	0.69	0.34	1.22	0.59	0.41	0.44
最低	0.44	0.59	0.31	0.46	0.46	0.50	0.26	0.16	0.50	0.32	0.32	0.37

河川名	龍興江
位	咸鏡南道
	永興郡
	鎭坪面
置	薪塘里
最低水位	月日 8—23
	0.16
渇水位	0.19
低水位	0.35
平水位	0.51
平均水位	0.62
最高水位	月日 9—1
	3.77
月日 6—25 洪水位	3.61
月日 9—1 洪水位	3.77
備考	

鎭興場昭和十四年水位年表 (單位米)

鎭興場

月＼日	一月	二月	三月	四月	五月	六月	七月	八月	九月	十月	十一月	十二月
1	0.28	0.12	0.10	0.18	0.28	0.24	0.56	0.52	1.14	0.28	0.36	0.29
2	0.20	0.11	0.20	0.16	0.20	0.34	0.52	0.48	0.88	0.32	0.38	0.28
3	0.30	0.12	0.18	0.14	0.20	0.70	0.50	0.54	0.72	0.38	0.37	0.27
4	0.24	0.14	0.18	0.18	0.18	0.54	0.54	0.54	0.64	0.36	0.36	0.27
5	0.18	0.24	0.16	0.14	0.26	0.48	0.58	0.52	0.74	0.40	0.36	0.26
6	0.22	0.12	0.26	0.36	0.50	0.50	0.56	0.48	0.68	0.38	0.35	0.25
7	0.26	0.11	0.32	0.20	0.26	0.52	0.52	0.60	0.64	0.38	0.34	0.25
8	0.24	0.12	0.28	0.20	0.48	0.50	0.56	0.62	0.64	0.36	0.32	0.24
9	0.34	0.12	0.21	0.28	0.54	0.56	0.56	0.56	0.76	0.28	0.30	0.24
10	0.36	0.12	0.36	0.26	0.50	0.48	0.67	0.62	0.72	0.30	0.31	0.23
11	0.48	0.14	0.36	0.26	0.44	0.60	0.64	0.56	0.64	0.24	0.29	0.25
12	0.38	0.12	0.30	0.38	0.46	0.64	0.58	0.64	0.62	0.28	0.28	0.26
13	0.32	0.12	0.24	0.30	0.36	0.60	0.60	0.54	0.58	0.24	0.27	0.28
14	0.30	0.14	0.18	0.80	0.42	0.56	0.58	0.52	0.30	0.26	0.26	0.24
15	0.30	0.12	0.14	0.70	0.56	0.54	0.38	0.34	0.34	0.24	0.25	0.23
16	0.16	0.11	0.10	0.62	0.60	0.38	0.40	0.30	0.28	0.36	0.26	0.28
17	0.16	0.21	0.11	0.56	0.40	0.42	0.36	0.42	0.32	0.36	0.27	0.30
18	0.16	0.18	0.14	0.54	0.28	0.38	0.38	0.38	0.30	0.28	0.27	0.29
19	0.12	0.18	0.16	0.44	0.38	0.44	0.42	0.32	0.34	0.32	0.29	0.27
20	0.14	0.20	0.16	0.46	0.46	0.38	0.54	0.38	0.34	0.30	0.30	0.26
21	0.14	0.22	0.26	0.52	0.48	0.36	0.50	0.42	0.58	0.26	0.39	0.24
22	0.16	0.26	0.42	0.56	0.58	0.58	0.49	0.36	0.40	0.26	0.41	0.23
23	0.18	0.30	0.40	0.52	0.65	0.40	0.54	0.48	0.38	0.24	0.42	0.23
24	0.18	0.31	0.45	0.48	0.54	0.44	0.58	0.64	0.42	0.28	0.40	0.22
25	0.26	0.30	0.42	0.40	0.68	0.90	0.56	0.62	0.39	0.26	0.39	0.21
26	0.47	0.22	0.38	0.38	0.70	1.10	0.52	0.58	0.34	0.22	0.38	0.20
27	0.38	0.20	0.36	0.40	0.62	0.88	0.50	0.54	0.32	0.24	0.38	0.19
28	0.44	0.20	0.28	0.28	0.64	0.74	0.54	0.60	0.28	0.28	0.37	0.18
29	0.22	—	0.22	0.54	0.56	0.68	0.48	0.66	0.30	0.32	0.36	0.18
30	0.20	—	0.20	0.50	0.34	0.62	0.52	0.64	0.28	0.42	0.34	0.17
31	0.24	—	0.20	—	0.28	—	0.56	1.20	—	0.44	—	0.16
合計	8.01	4.85	7.73	12.34	13.83	18.50	16.24	16.62	15.31	9.54	10.03	7.45
平均	0.26	0.17	0.25	0.41	0.45	0.55	0.52	0.54	0.51	0.31	0.33	0.24
最低	0.12	0.11	0.10	0.14	0.18	0.24	0.36	0.30	0.28	0.22	0.25	0.16

河川名	龍興江
位	咸鏡南道
	永興郡
	鎭坪面
置	鎭興里
最低水位	月日 3—16
	0.10
渇水位	0.12
低水位	0.20
平水位	0.35
平均水位	0.38
最高水位	月日 8—31
	1.20
月日 一 洪水位	ナシ
備考	

高原昭和十四年水位年表 (單位米)

高原

月/日	一月	二月	三月	四月	五月	六月	七月	八月	九月	十月	十一月	十二月
1	0.09	0.11	0.12	0.14	0.09	0.08	0.75	0.05	3.00	0.37	0.14	…
2	0.09	0.11	0.12	0.14	0.09	0.08	0.72	0.05	2.90	0.35	0.14	…
3	0.09	0.11	0.12	0.14	0.09	0.08	0.70	0.06	2.00	0.30	0.14	…
4	0.09	0.11	0.13	0.13	0.09	0.08	0.66	0.05	1.80	0.28	0.14	…
5	0.08	0.12	0.13	0.13	0.08	0.07	0.66	0.05	1.70	0.27	0.13	…
6	0.08	0.12	0.13	0.14	0.08	0.07	0.64	0.05	1.40	0.26	0.13	…
7	0.08	0.12	0.14	0.15	0.08	0.07	0.60	0.05	1.30	0.25	0.13	…
8	0.08	0.13	0.14	0.15	0.08	0.07	0.60	0.05	1.00	0.24	0.13	…
9	0.08	0.13	0.14	0.15	0.08	0.07	0.58	0.05	0.90	0.22	0.13	…
10	0.09	0.14	0.14	0.14	0.08	0.06	0.55	0.06	0.80	0.22	0.13	…
11	0.09	0.14	0.14	0.14	0.09	0.06	0.50	0.06	0.80	0.21	0.13	…
12	0.09	0.14	0.13	0.13	0.10	0.07	0.45	0.06	0.75	0.21	0.13	…
13	0.09	0.13	0.13	0.13	0.10	0.07	0.40	0.06	0.74	0.20	0.13	…
14	0.09	0.13	0.13	0.13	0.10	0.07	0.38	0.05	0.72	0.20	0.13	…
15	0.09	0.13	0.13	0.12	0.10	0.07	0.35	0.05	0.70	0.20	0.13	…
16	0.09	0.12	0.12	0.12	0.10	0.06	0.30	0.05	0.68	0.19	0.13	…
17	0.09	0.12	0.12	0.10	0.10	0.06	0.28	0.04	0.67	0.19	0.12	…
18	0.09	0.12	0.12	0.10	0.09	0.06	0.25	0.04	0.65	0.19	0.12	…
19	0.09	0.12	0.12	0.10	0.09	0.06	0.21	0.04	0.62	0.18	0.12	…
20	0.10	0.12	0.15	0.10	0.09	0.06	0.19	0.04	0.60	0.17	0.12	…
21	0.10	0.12	0.15	0.11	0.09	0.06	0.16	0.03	0.58	0.17	0.12	…
22	0.10	0.13	0.15	0.11	0.09	0.07	0.14	0.03	0.56	0.17	0.13	…
23	0.10	0.13	0.15	0.10	0.10	0.07	0.11	0.03	0.54	0.17	0.13	…
24	0.10	0.13	0.15	0.10	0.10	0.09	0.10	0.04	0.52	0.17	0.13	…
25	0.10	0.12	0.15	0.10	0.10	4.60	0.09	0.05	0.49	0.16	0.12	…
26	0.10	0.12	0.15	0.09	0.09	2.50	0.08	0.05	0.46	0.14	0.12	…
27	0.10	0.12	0.14	0.09	0.09	1.70	0.06	0.05	0.44	0.14	0.12	…
28	0.10	0.12	0.14	0.09	0.09	0.90	0.05	0.05	0.41	0.14	0.12	…
29	0.11	—	0.14	0.09	0.08	0.85	0.05	0.15	0.40	0.14	0.12	…
30	0.11	—	0.14	0.09	0.08	0.80	0.05	3.93	0.38	0.14	0.12	…
31	0.11	—	0.14	—	0.08	—	0.05	3.68	—	0.14	—	…
合計	2.89	3.46	4.20	3.55	2.79	13.01	10.71	9.10	28.51	6.38	3.89	…
平均	0.09	0.12	0.14	0.12	0.09	0.43	0.35	0.29	0.95	0.21	0.13	…
最低	0.08	0.11	0.12	0.09	0.08	0.07	0.05	0.03	0.38	0.14	0.12	…

河川名	龍興江
位置	咸鏡南道
	高原郡
	高原面
	德興里
最低水位	8月23日 0.03
渇水位	0.05
低水位	0.08
平水位	—
平均水位	—
最高水位	6月25日 4.60
8月25日洪水位	4.60
8月31日洪水位	4.13
備考	

島内昭和十四年水位年表 (單位米)

島内

月/日	一月	二月	三月	四月	五月	六月	七月	八月	九月	十月	十一月	十二月
1	0.49	0.65	0.58	0.54	0.83	0.87	0.87	0.54	2.41	0.60	0.62	0.73
2	0.48	0.66	0.57	0.53	0.81	0.85	0.86	0.52	1.50	0.60	0.62	0.72
3	0.48	0.65	0.56	0.54	0.80	0.84	0.85	0.51	1.02	0.59	0.61	0.71
4	0.47	0.64	0.56	0.55	0.80	0.81	0.84	0.51	0.94	0.58	0.61	0.70
5	0.47	0.63	0.55	0.55	0.79	0.77	0.83	0.50	1.04	0.64	0.60	0.79
6	0.46	0.64	0.55	0.56	0.78	0.75	0.84	0.50	1.05	0.63	0.60	0.68
7	0.46	0.64	0.54	0.58	0.77	0.73	0.92	0.49	1.05	0.63	0.59	0.67
8	0.45	0.65	0.54	0.57	0.76	0.71	0.94	0.49	1.06	0.62	0.61	0.66
9	0.45	0.65	0.53	0.56	0.75	0.68	0.83	0.48	1.06	0.63	0.61	0.65
10	0.44	0.67	0.53	0.57	0.74	0.65	0.92	0.48	1.01	0.61	0.60	0.64
11	0.44	0.67	0.56	0.58	0.73	0.66	0.91	0.47	0.98	0.59	0.60	0.63
12	0.43	0.68	0.56	0.99	0.74	0.64	0.91	0.47	0.99	0.59	0.59	0.62
13	0.43	0.99	0.55	1.20	0.74	0.61	0.88	0.46	0.98	0.58	0.59	0.62
14	0.42	0.68	0.55	0.90	0.78	0.60	0.85	0.46	0.97	0.58	0.58	0.61
15	0.45	0.66	0.54	0.99	1.09	0.59	0.82	0.51	0.96	0.57	0.58	0.61
16	0.46	0.65	0.54	0.98	1.00	0.58	0.79	0.51	0.95	0.58	0.57	0.60
17	0.49	0.64	0.53	0.97	0.97	0.57	0.76	0.50	0.94	0.58	0.57	0.60
18	0.51	0.63	0.53	0.96	0.96	0.56	0.72	0.50	0.92	0.57	0.56	0.59
19	0.54	0.65	0.52	0.95	0.95	0.56	0.69	0.49	0.89	0.57	0.55	0.59
20	0.56	0.66	0.52	0.94	0.94	0.55	0.68	0.48	0.88	0.56	0.54	0.58
21	0.58	0.65	0.51	0.95	0.93	0.56	0.67	0.48	0.87	0.56	0.62	0.58
22	0.59	0.65	0.54	0.96	0.92	0.56	0.65	0.47	0.83	0.55	0.75	0.58
23	0.59	0.64	0.54	0.97	0.93	0.57	0.64	0.46	0.78	0.54	0.78	0.57
24	0.58	0.64	0.57	0.96	0.94	0.57	0.63	0.46	0.74	0.54	0.79	0.57
25	0.58	0.63	0.56	0.95	0.95	2.96	0.62	0.45	0.69	0.53	0.78	0.57
26	0.59	0.62	0.55	0.94	0.96	1.50	0.61	1.02	0.67	0.53	0.77	0.56
27	0.60	0.60	0.55	0.93	0.95	1.40	0.59	0.96	0.66	0.52	0.76	0.56
28	0.61	0.59	0.56	0.91	0.94	1.30	0.58	0.93	0.65	0.51	0.75	0.56
29	0.62	—	0.56	0.89	0.93	1.15	0.57	0.90	0.63	0.52	0.75	0.55
30	0.63	—	0.55	0.86	0.92	0.90	0.56	2.10	0.61	0.53	0.74	0.55
31	0.64	—	0.54	—	0.89	—	0.55	2.66	—	0.63	—	0.55
合計	15.99	18.11	16.94	24.33	26.99	25.05	23.58	20.78	28.73	17.88	19.29	19.20
平均	0.52	0.65	0.55	0.81	0.87	0.83	0.76	0.67	0.96	0.58	0.64	0.62
最低	0.42	0.59	0.51	0.53	0.73	0.55	0.55	0.45	0.61	0.51	0.54	0.55

河川名	龍興江
位置	咸鏡南道
	高原郡
	上山面
	島内里
最低水位	1月14日 0.42
渇水位	0.46
低水位	0.54
平水位	0.62
平均水位	0.70
最高水位	6月25日 3.20
6月25日洪水位	3.20
8月31日洪水位	2.82
備考	

アジア歴史資料センター
Japan Center for Asian Historical Records
http://www.jacar.go.jp

蛤灘里昭和十四年水位年表 (單位米)

蛤灘里

月＼日	一月	二月	三月	四月	五月	六月	七月	八月	九月	十月	十一月	十二月
1	0.61	0.57	0.72	0.78	0.63	0.57	1.29	0.63	2.98	0.60	0.79	0.63
2	0.60	0.58	0.71	0.76	0.60	0.59	0.99	0.65	2.40	0.65	0.68	0.65
3	0.61	0.59	0.70	0.79	0.59	0.62	0.82	0.67	1.80	0.70	0.63	0.68
4	0.60	0.56	0.72	0.80	0.58	0.57	0.81	0.69	1.80	0.73	0.67	0.64
5	0.58	0.55	0.73	0.78	0.60	0.60	0.98	0.72	1.38	1.10	0.65	0.72
6	0.59	0.58	0.75	0.75	0.59	0.62	1.12	0.69	1.50	0.96	0.69	0.70
7	0.58	0.59	0.76	0.79	0.57	0.58	1.15	0.71	1.68	0.91	0.72	0.68
8	0.60	0.58	0.76	0.80	0.56	0.59	1.10	0.75	1.70	0.76	0.75	0.66
9	0.59	0.67	0.80	0.80	0.56	0.61	1.15	0.72	1.65	0.72	0.69	0.72
10	0.61	0.69	0.78	0.77	0.58	0.68	1.02	0.69	1.52	0.70	0.68	0.63
11	0.60	0.69	0.77	0.75	0.58	0.79	1.08	0.71	1.42	0.65	0.70	0.60
12	0.62	0.70	0.79	0.81	0.57	0.77	1.10	0.68	1.30	0.62	0.66	0.63
13	0.61	0.72	0.80	1.30	0.55	0.67	1.04	0.73	1.10	0.66	0.58	0.67
14	0.59	0.71	0.81	1.25	0.59	0.64	1.00	0.75	1.00	0.70	0.63	0.71
15	0.62	0.71	0.80	1.12	0.83	0.62	0.76	0.72	0.92	0.60	0.75	0.73
16	0.63	0.72	0.79	0.95	0.70	0.59	0.65	0.67	0.85	0.72	0.69	0.70
17	0.60	0.69	0.80	0.90	0.61	0.62	0.61	0.63	0.80	0.83	0.63	0.63
18	0.60	0.68	0.80	0.86	0.62	0.70	0.65	0.66	0.76	0.80	0.50	0.65
19	0.61	0.68	0.81	0.81	0.60	0.73	0.72	0.76	0.70	0.75	0.60	0.67
20	0.62	0.67	0.77	0.78	0.59	0.76	0.68	0.78	0.73	0.73	0.58	0.63
21	0.59	0.65	0.78	0.79	0.58	0.78	0.70	0.70	0.77	0.62	0.62	0.66
22	0.60	0.66	0.79	0.82	0.57	0.75	0.76	0.63	0.75	0.60	0.61	0.64
23	0.61	0.67	0.80	0.81	0.57	0.79	0.79	0.73	0.73	0.57	0.63	0.65
24	0.61	0.68	0.80	0.78	0.78	0.80	0.80	0.81	0.70	0.00	0.60	0.62
25	0.59	0.68	0.78	0.76	0.72	3.31	0.71	0.72	0.67	0.62	0.64	0.70
26	0.58	0.70	0.77	0.75	0.70	2.60	0.73	1.42	0.62	0.67	0.63	0.67
27	0.59	0.71	0.75	0.72	0.65	2.10	0.67	1.31	0.70	0.59	0.61	0.64
28	0.57	0.72	0.74	0.71	0.61	1.98	0.63	1.39	0.68	0.62	0.60	0.62
29	0.56	—	0.74	0.69	0.58	1.77	0.60	1.40	0.67	0.67	0.60	0.65
30	0.57	—	0.76	0.64	0.58	1.50	0.62	2.58	0.65	1.02	0.61	0.66
31	0.55	—	0.77	—	0.59	—	0.67	3.08	—	0.96	—	0.63
合計	18.49	18.40	23.85	24.32	19.03	29.30	26.40	28.78	34.43	22.33	19.42	20.47
平均	0.60	0.66	0.77	0.83	0.61	0.98	0.85	0.93	1.11	0.72	0.95	0.66
最低	0.55	0.55	0.70	0.64	0.55	0.57	0.60	0.63	0.62	0.57	0.50	0.60

河川名	龍興江
位置	成鏡南道
	高原郡
	高原面
	蛤灘里
最低水位	月日 11—18
	0.50
渇水位	0.57
低水位	0.60
平水位	0.69
平均水位	0.78
最高水位	月日 8—31
	3.32
月日 6—25 洪水位	2.92
月日 8—31 洪水位	3.32
備考	

德上里昭和十四年水位年表 (單位米)

德上里

月＼日	一月	二月	三月	四月	五月	六月	七月	八月	九月	十月	十一月	十二月
1	0.65	0.50	0.60	0.50	0.60	0.65	1.00	0.90	2.61	0.80	0.69	0.43
2	0.65	0.69	0.60	0.50	0.60	0.67	0.98	0.90	2.06	0.74	0.72	0.42
3	0.67	0.69	0.65	0.54	0.64	0.69	0.98	0.90	1.18	0.68	0.70	0.43
4	0.67	0.53	0.65	0.54	0.64	0.69	0.97	0.87	1.08	0.70	0.50	0.45
5	0.61	0.50	0.67	0.50	0.67	0.70	0.95	0.87	1.02	0.75	0.49	0.46
6	0.61	0.50	0.67	0.50	0.67	0.70	0.95	0.85	1.00	0.83	0.47	0.47
7	0.60	0.52	0.68	0.50	0.69	0.64	0.92	0.85	1.10	0.85	0.46	0.46
8	0.60	0.52	0.68	0.56	0.69	0.64	0.90	0.85	1.18	0.83	0.47	0.47
9	0.57	0.57	0.63	0.56	0.69	0.60	0.90	0.80	1.13	0.79	0.48	0.47
10	0.57	0.57	0.63	0.59	0.70	0.65	0.89	0.80	1.05	0.70	0.47	0.46
11	0.56	0.55	0.60	0.62	0.70	1.05	0.89	0.77	0.97	0.68	0.45	0.47
12	0.55	0.55	0.58	0.64	0.63	0.98	0.94	0.75	0.95	0.65	0.43	0.47
13	0.55	0.53	0.58	0.64	0.63	0.97	0.94	0.75	0.93	0.58	0.45	0.48
14	0.67	0.53	0.54	0.65	0.60	0.90	0.90	0.79	0.88	0.67	0.47	0.46
15	0.67	0.50	0.54	0.67	0.98	0.87	0.90	0.75	0.85	0.74	0.45	0.45
16	0.68	0.50	0.51	0.67	0.90	0.87	0.88	0.70	0.87	0.78	0.50	0.49
17	0.68	0.58	0.51	0.68	0.85	0.80	0.88	0.70	0.84	0.75	0.50	0.57
18	0.69	0.58	0.56	0.68	0.80	0.77	0.87	0.70	0.83	0.78	0.49	0.55
19	0.70	0.60	0.56	0.70	0.80	0.77	0.85	0.68	0.85	0.69	0.48	0.53
20	0.70	0.60	0.53	0.70	0.78	0.75	0.85	0.68	0.87	0.68	0.46	0.51
21	0.64	0.65	0.53	0.64	0.78	0.75	0.79	0.65	0.98	0.71	0.48	0.48
22	0.64	0.65	0.58	1.05	0.75	0.75	0.79	0.65	0.90	0.69	0.47	0.43
23	0.60	0.67	0.58	0.87	0.72	0.70	0.75	0.69	0.83	0.69	0.46	0.38
24	0.60	0.67	0.56	0.90	0.72	0.70	0.75	0.69	0.79	0.74	0.47	0.41
25	0.57	0.62	0.55	0.87	0.70	2.65	0.73	0.70	0.80	0.76	0.45	0.48
26	0.57	0.62	0.57	0.85	0.68	2.40	0.73	0.70	0.87	0.68	0.43	0.55
27	0.55	0.64	0.57	0.70	0.68	1.90	0.79	0.72	0.96	0.70	0.41	0.55
28	0.54	0.64	0.53	0.70	0.63	1.20	0.79	0.75	0.90	0.71	0.45	0.50
29	0.52	—	0.53	0.65	0.60	1.15	0.85	0.77	0.85	0.69	0.46	0.54
30	0.52	—	0.51	0.65	0.59	1.10	0.88	0.87	0.78	0.67	0.45	0.50
31	0.52	—	0.51	—	0.59	—	0.88	2.66	—	0.74	—	0.50
合計	18.92	16.27	17.99	19.92	21.70	28.66	27.07	25.71	30.91	22.59	14.66	14.82
平均	0.61	0.58	0.58	0.66	0.70	0.96	0.87	0.83	1.03	0.73	0.49	0.48
最低	0.52	0.50	0.51	0.50	0.59	0.60	0.73	0.65	0.78	0.58	0.41	0.38

河川名	龍興江
位置	成鏡南道
	永興郡
	憶岐面
	德上里
最低水位	月日 12—23
	0.38
渇水位	0.45
低水位	0.50
平水位	0.67
平均水位	0.71
最高水位	月日 6—25
	2.98
月日 6—26 洪水位	2.88
月日 8—31 洪水位	2.76
備考	

アジア経済資料センター
Japan Center for Asian Historical Records
http://www.jacar.go.jp/

千佛山昭和十四年水位年表 (單位米)

千佛山

月＼日	一月	二月	三月	四月	五月	六月	七月	八月	九月	十月	十一月	十二月
1	0.84	0.83	0.80	0.58	0.40	0.58	0.60	0.56	0.96	0.62	0.55	0.51
2	0.84	0.83	0.82	0.54	0.43	0.61	0.70	0.55	1.05	0.66	0.53	0.49
3	0.84	0.82	0.87	0.56	0.41	0.60	0.64	0.52	0.99	0.55	0.55	0.54
4	0.84	0.81	0.85	0.57	0.44	0.60	0.59	0.54	0.96	0.58	0.55	0.53
5	0.84	0.80	0.80	0.56	0.43	0.57	0.64	0.55	1.07	0.62	0.57	0.53
6	0.84	0.81	0.81	0.52	0.42	0.55	0.61	0.58	1.11	0.76	0.56	0.49
7	0.83	0.80	0.83	0.54	0.38	0.56	0.65	0.56	0.97	0.74	0.54	0.50
8	0.84	0.81	0.83	0.56	0.43	0.56	0.69	0.68	1.25	0.67	0.61	0.51
9	0.83	0.81	0.84	0.56	0.43	0.59	0.80	0.60	1.08	0.64	0.63	0.52
10	0.83	0.82	0.83	0.55	0.41	0.60	0.73	0.57	0.97	0.65	0.59	0.52
11	0.83	0.82	0.86	0.53	0.43	0.62	0.65	0.61	0.91	0.63	0.58	0.49
12	0.83	0.82	0.85	0.59	0.44	0.60	0.63	0.70	0.87	0.61	0.57	0.50
13	0.83	0.81	0.81	0.80	0.43	0.57	0.60	0.74	0.85	0.64	0.58	0.51
14	0.82	0.81	0.82	0.74	0.61	0.55	0.57	0.75	0.71	0.62	0.55	0.51
15	0.83	0.80	0.82	0.63	0.70	0.52	0.53	0.61	0.65	0.78	0.59	0.50
16	0.83	0.80	0.84	0.60	0.68	0.49	0.50	0.64	0.67	0.65	0.56	0.53
17	0.84	0.81	0.45	0.58	0.63	0.48	0.50	0.73	0.55	0.68	0.56	0.55
18	0.85	0.81	0.45	0.60	0.60	0.45	0.53	0.70	0.56	0.64	0.54	0.51
19	0.84	0.80	0.43	0.50	0.60	0.46	0.58	0.74	0.59	0.58	0.52	0.51
20	0.84	0.80	0.47	0.50	0.58	0.47	0.55	0.65	0.63	0.57	0.55	0.51
21	0.83	0.81	0.45	0.50	0.57	0.47	0.54	0.63	0.68	0.55	0.58	0.51
22	0.83	0.80	0.43	0.52	0.55	0.46	0.64	0.61	0.65	0.58	0.62	0.50
23	0.83	0.80	0.48	0.46	0.58	0.46	0.60	0.60	0.59	0.57	0.63	0.50
24	0.83	0.81	0.54	0.48	0.68	0.48	0.58	0.63	0.57	0.54	0.61	0.51
25	0.83	0.80	0.48	0.45	0.80	1.15	0.57	0.65	0.56	0.56	0.58	0.50
26	0.82	0.80	0.46	0.47	0.74	0.88	0.55	0.72	0.53	0.59	0.59	0.50
27	0.82	0.75	0.56	0.48	0.70	0.80	0.56	0.68	0.49	0.55	0.55	0.50
28	0.82	0.78	0.57	0.49	0.68	0.76	0.54	0.67	0.52	0.58	0.56	0.51
29	0.82	—	0.55	0.43	0.69	0.72	0.62	1.02	0.53	0.57	0.57	0.50
30	0.82	—	0.60	0.40	0.62	0.65	0.59	1.12	0.55	0.54	0.54	0.50
31	0.82	—	0.60	—	0.61	—	0.57	1.19	—	0.56	—	0.50
合計	25.78	22.57	20.80	16.29	17.10	17.86	18.65	21.10	22.95	18.88	17.11	15.79
平均	0.83	0.81	0.67	0.54	0.55	0.60	0.60	0.68	0.76	0.61	0.57	0.51
最低	0.82	0.75	0.43	0.40	0.38	0.45	0.50	0.52	0.49	0.52	0.52	0.49

河川名	城川江
位	成鏡南道
	新興郡
置	元平面
	豊西里
最低水位	月日 5—7
	0.38
渇水位	0.43
低水位	0.51
平水位	0.59
平均水位	0.64
最高水位	月日 9—8
	1.25
月日 洪水位	ナシ
備考	

咸興昭和十四年水位年表 (單位米)

咸興

月＼日	一月	二月	三月	四月	五月	六月	七月	八月	九月	十月	十一月	十二月
1	0.72	0.73	0.85	1.15	1.08	1.00	1.09	0.77	1.66	1.10	1.08	1.20
2	0.72	0.73	0.85	1.15	1.08	0.95	1.04	0.83	1.80	1.10	1.08	1.20
3	0.72	0.73	0.85	1.15	1.00	0.92	1.00	0.83	1.80	1.10	1.08	1.20
4	0.72	0.74	0.86	1.09	1.00	0.92	1.00	0.82	1.60	1.09	1.08	1.20
5	0.72	0.74	0.86	1.15	0.98	0.90	1.04	0.84	1.55	1.11	1.08	1.20
6	0.73	0.74	0.86	1.15	0.95	0.90	1.55	0.84	1.59	1.26	1.08	1.20
7	0.73	0.74	0.87	1.07	0.93	0.89	1.38	0.82	1.62	1.20	1.08	1.20
8	0.74	0.75	0.87	1.07	0.91	0.87	1.28	0.81	2.17	1.20	1.08	1.20
9	0.72	0.75	0.89	1.07	0.91	0.90	1.16	0.85	1.90	1.12	1.08	1.20
10	0.72	0.76	0.89	1.05	0.91	1.06	1.10	0.85	1.65	1.10	1.07	1.20
11	0.72	0.76	0.89	1.05	0.90	1.00	1.08	0.84	1.50	1.10	1.07	1.20
12	0.75	0.76	0.89	1.05	0.92	1.00	1.04	0.80	1.30	1.10	1.07	1.18
13	0.75	0.76	0.89	1.10	0.92	0.95	1.00	0.85	1.30	1.10	1.05	1.18
14	0.75	0.77	0.89	1.10	0.95	0.88	0.94	0.90	1.25	1.10	1.05	1.18
15	0.75	0.77	0.91	1.10	0.95	0.85	0.94	0.87	1.20	1.10	1.05	1.18
16	0.71	0.78	0.91	1.10	1.30	0.85	0.92	0.87	1.18	1.10	1.06	1.18
17	0.71	0.79	0.90	1.12	0.98	0.87	0.88	0.80	1.20	1.10	1.06	1.18
18	0.71	0.80	0.90	1.12	0.92	0.90	0.88	0.83	1.20	1.10	1.05	1.18
19	0.70	0.80	0.90	1.12	0.92	0.92	0.94	0.83	1.25	1.10	1.04	1.15
20	0.70	0.81	0.90	1.15	0.98	0.90	0.92	0.83	1.25	1.10	1.04	1.15
21	0.70	0.82	0.90	1.20	0.95	0.85	0.89	0.86	1.30	1.10	1.05	1.15
22	0.70	0.83	0.92	1.20	0.95	0.88	0.86	0.86	1.24	1.10	1.13	1.15
23	0.70	0.83	0.92	1.15	1.00	0.87	0.86	0.94	1.10	1.10	1.13	1.18
24	0.71	0.83	1.00	1.10	1.00	0.87	0.85	0.94	1.10	1.10	1.13	1.18
25	0.71	0.84	1.10	1.10	1.20	2.20	0.86	0.94	1.00	1.08	1.13	1.18
26	0.72	0.84	1.10	1.10	1.08	1.67	0.86	0.95	1.12	1.08	1.13	1.18
27	0.72	0.84	1.08	1.08	1.09	1.50	0.86	1.00	1.12	1.08	1.13	1.18
28	0.72	0.85	1.10	1.08	1.09	1.45	0.85	0.96	1.12	1.08	1.10	1.15
29	0.72	—	1.15	1.08	1.09	1.25	0.82	1.35	1.10	1.08	1.10	1.15
30	0.73	—	1.15	1.08	1.08	1.17	0.75	1.80	1.10	1.08	1.10	1.15
31	0.73	—	1.15	—	1.00	—	0.75	2.07	—	1.08	—	1.15
合計	22.35	21.89	29.20	33.28	31.02	31.14	30.39	29.35	41.27	34.34	32.46	36.56
平均	0.72	0.78	0.94	1.11	1.00	1.04	0.98	0.95	1.38	1.11	1.08	1.18
最低	0.70	0.73	0.85	1.05	0.90	0.85	0.75	0.77	1.00	1.08	1.04	1.15

河川名	城川江
位	成鏡南道
	咸興府
置	萬歳町
最低水位	月日 1—23
	0.70
渇水位	0.71
低水位	0.82
平水位	1.04
平均水位	1.02
最高水位	月日 6—25
	2.33
月日 6—25 洪水位	2.33
月日 7—6 洪水位	1.59
月日 8—31 洪水位	2.10
備考	

德城昭和十四年水位年表 (單位米)

德城

月＼日	一月	二月	三月	四月	五月	六月	七月	八月	九月	十月	十一月	十二月
1	0.48	0.47	0.55	0.25	0.24	0.26	0.33	0.11	0.70	0.26	0.22	0.22
2	0.48	0.47	0.52	0.25	0.23	0.26	0.30	0.11	0.70	0.26	0.22	0.20
3	0.48	0.47	0.52	0.25	0.23	0.26	0.30	0.11	0.67	0.26	0.22	0.20
4	0.48	0.47	0.52	0.25	0.23	0.25	0.30	0.11	0.65	0.24	0.22	0.02
5	0.48	0.47	0.50	0.25	0.23	0.25	0.30	0.11	0.61	0.24	0.22	0.02
6	0.48	0.47	0.50	0.24	0.23	0.24	0.53	0.11	0.61	0.25	0.22	0.02
7	0.48	0.47	0.50	0.24	0.23	0.24	0.51	0.11	0.60	0.25	0.22	0.02
8	0.48	0.47	0.48	0.24	0.22	0.25	0.48	0.10	0.73	0.25	0.22	0.02
9	0.48	0.47	0.48	0.24	0.22	0.26	0.46	0.10	0.73	0.25	0.22	0.02
10	0.48	0.48	0.45	0.24	0.22	0.25	0.42	0.10	0.65	0.24	0.22	0.02
11	0.48	0.48	0.45	0.24	0.23	0.31	0.39	0.10	0.61	0.24	0.22	0.02
12	0.48	0.48	0.45	0.26	0.23	0.28	0.39	0.10	0.57	0.24	0.22	0.02
13	0.48	0.49	0.45	0.26	0.23	0.28	0.35	0.09	0.52	0.24	0.22	0.02
14	0.48	0.49	0.43	0.26	0.27	0.28	0.31	0.09	0.48	0.24	0.22	0.02
15	0.48	0.49	0.43	0.26	0.27	0.27	0.30	0.09	0.45	0.24	0.22	0.02
16	0.48	0.49	0.41	0.26	0.27	0.27	0.30	0.09	0.42	0.24	0.22	0.02
17	0.48	0.52	0.41	0.26	0.27	0.27	0.28	0.09	0.42	0.23	0.22	0.02
18	0.48	0.52	0.41	0.26	0.26	0.26	0.26	0.09	0.40	0.23	0.22	0.02
19	0.49	0.53	0.38	0.25	0.26	0.25	0.23	0.09	0.40	0.23	0.22	0.02
20	0.49	0.53	0.38	0.25	0.25	0.24	0.21	0.09	0.38	0.23	0.22	0.02
21	0.49	0.54	0.30	0.25	0.24	0.24	0.21	0.09	0.35	0.23	0.22	0.02
22	0.48	0.54	0.30	0.25	0.24	0.24	0.21	0.13	0.32	0.22	0.23	0.02
23	0.48	0.54	0.30	0.25	0.23	0.22	0.19	0.52	0.32	0.22	0.24	0.02
24	0.48	0.54	0.30	0.25	0.25	0.22	0.19	0.50	0.32	0.22	0.24	0.02
25	0.48	0.54	0.30	0.24	0.32	0.72	0.17	0.50	0.30	0.22	0.23	0.02
26	0.48	0.54	0.28	0.24	0.32	0.61	0.17	0.47	0.30	0.22	0.22	0.02
27	0.47	0.55	0.28	0.24	0.30	0.55	0.17	0.45	0.28	0.22	0.22	0.02
28	0.47	0.55	0.28	0.24	0.30	0.50	0.15	0.45	0.28	0.22	0.22	0.02
29	0.47	—	0.26	0.24	0.29	0.42	0.15	0.81	0.28	0.22	0.22	0.02
30	0.47	—	0.26	0.24	0.29	0.38	0.15	1.26	0.26	0.22	0.22	0.02
31	0.47	—	0.26	—	0.29	—	0.13	1.00	—	0.22	—	0.02
合計	**14.86**	**14.07**	**12.34**	**7.45**	**7.89**	**9.32**	**8.89**	**8.17**	**14.91**	**7.29**	**6.66**	**1.18**
平均	0.48	0.50	0.40	0.25	0.25	0.31	0.28	0.26	0.48	0.24	0.22	0.04
最低	0.47	0.47	0.26	0.24	0.22	0.22	0.13	0.09	0.26	0.22	0.22	0.02

河川名	北青南大川
位	咸鏡南道
	北青郡
置	德城面
	竹田里
最低水位	月日 12—31
	0.02
渴水位	0.02
低水位	0.20
平水位	0.26
平均水位	0.31
最高水位	月日 8—30
	1.26
洪水位	月日 — ナシ
備考	

南大橋昭和十四年水位年表 (單位米)

南大橋

月＼日	一月	二月	三月	四月	五月	六月	七月	八月	九月	十月	十一月	十二月
1	0.36	0.36	0.37	0.46	0.63	0.63	0.86	0.44	1.30	0.74	…	…
2	0.36	0.36	0.38	0.46	0.58	0.63	0.84	0.42	1.30	0.72	…	…
3	0.36	0.36	0.38	0.46	0.55	0.61	0.84	0.42	1.00	0.70	…	…
4	0.37	0.36	0.39	0.47	0.52	0.61	0.80	0.40	1.00	0.70	…	…
5	0.37	0.36	0.39	0.47	0.49	0.61	0.80	0.40	0.95	0.69	…	…
6	0.36	0.36	0.39	0.47	0.49	0.61	0.78	0.39	0.95	0.69	…	…
7	0.36	0.36	0.39	0.48	0.49	0.60	0.78	0.37	0.92	0.68	…	…
8	0.35	0.36	0.39	0.48	0.49	0.60	0.76	0.37	1.10	0.68	…	…
9	0.35	0.35	0.39	0.48	0.48	0.60	0.76	0.36	0.91	0.67	…	…
10	0.36	0.35	0.39	0.48	0.48	0.59	0.74	0.36	0.91	0.67	…	…
11	0.36	0.36	0.43	0.48	0.48	0.59	0.74	0.35	0.88	0.66	…	…
12	0.36	0.35	0.45	0.60	0.48	0.57	0.72	0.35	0.88	0.66	…	…
13	0.36	0.35	0.45	0.70	0.48	0.57	0.72	0.35	0.87	0.65	…	…
14	0.37	0.36	0.45	0.70	0.48	0.54	0.60	0.34	0.87	0.65	…	…
15	0.37	0.36	0.45	0.70	0.50	0.54	0.60	0.34	0.86	0.64	…	…
16	0.37	0.37	0.45	0.70	0.53	0.52	0.58	0.34	0.86	0.64	…	…
17	0.37	0.37	0.45	0.68	0.55	0.52	0.58	0.33	0.85	0.63	…	…
18	0.37	0.36	0.44	0.68	0.58	0.50	0.55	0.33	0.85	0.63	…	…
19	0.36	0.36	0.44	0.68	0.58	0.50	0.55	0.32	0.83	0.62	…	…
20	0.36	0.37	0.44	0.68	0.58	0.48	0.53	0.32	0.83	0.62	…	…
21	0.36	0.37	0.44	0.68	0.58	0.48	0.53	0.30	0.82	0.62	…	…
22	0.37	0.36	0.43	0.70	0.58	0.46	0.51	0.30	0.82	0.61	…	…
23	0.37	0.37	0.43	0.70	0.58	0.45	0.51	0.30	0.81	0.61	…	…
24	0.37	0.36	0.44	0.69	0.59	0.45	0.50	0.30	0.81	0.61	…	…
25	0.38	0.37	0.43	0.69	0.59	1.20	0.50	0.30	0.80	0.61	…	…
26	0.38	0.38	0.43	0.68	0.60	1.00	0.48	0.30	0.80	0.60	…	…
27	0.37	0.38	0.44	0.67	0.60	0.90	0.48	0.34	0.78	0.60	…	…
28	0.37	0.37	0.44	0.65	0.63	0.88	0.46	0.34	0.78	0.60	…	…
29	0.36	—	0.44	0.65	0.63	0.87	0.46	1.90	0.76	0.60	…	…
30	0.36	—	0.43	0.64	0.63	0.85	0.44	2.03	0.74	0.59	…	…
31	0.36	—	0.43	—	0.63	—	0.44	1.50	—	0.59	—	…
合計	**11.30**	**10.15**	**13.09**	**18.06**	**17.08**	**18.96**	**19.43**	**15.21**	**26.84**	**19.98**	…	…
平均	0.36	0.36	0.42	0.60	0.55	0.63	0.63	0.49	0.89	0.64	…	…
最低	0.35	0.35	0.37	0.46	0.48	0.45	0.44	0.30	0.74	0.59	…	…

河川名	北青南大川
位	咸鏡南道
	北青郡
	厚昌面
置	唐阿里
最低水位	月日 —
渴水位	
低水位	
平水位	
平均水位	
最高水位	月日 —
洪水位	月日 — ナシ
備考	

アジア歴史資料センター
Japan Center for Asian Historical Records
http://www.jacar.go.jp

中里昭和十四年水位年表 (單位米)

中里

月 / 日	一月	二月	三月	四月	五月	六月	七月	八月	九月	十月	十一月	十二月
1	0.37	0.32	0.33	0.24	0.24	0.40	0.45	0.16	1.40	0.27	0.20	0.18
2	0.36	0.31	0.33	0.24	0.24	0.40	0.44	0.16	1.50	0.25	0.20	0.18
3	0.36	0.31	0.33	0.23	0.24	0.41	0.43	0.16	1.60	0.25	0.19	0.19
4	0.36	0.30	0.32	0.23	0.23	0.41	0.42	0.16	1.35	0.23	0.21	0.19
5	0.36	0.31	0.32	0.22	0.23	0.41	0.43	0.16	1.20	0.21	0.25	0.19
6	0.35	0.31	0.31	0.22	0.23	0.40	0.43	0.16	0.75	0.20	0.22	0.19
7	0.35	0.31	0.31	0.21	0.23	0.42	0.42	0.16	0.78	0.18	0.20	0.20
8	0.35	0.31	0.29	0.21	0.23	0.42	0.41	0.16	1.72	0.17	0.23	0.20
9	0.35	0.31	0.29	0.21	0.23	0.40	0.40	0.18	1.32	0.17	0.22	0.20
10	0.35	0.31	0.30	0.20	0.23	0.42	0.39	0.31	0.78	0.16	0.20	0.20
11	0.35	0.31	0.30	0.20	0.28	0.42	0.38	0.31	0.73	0.15	0.19	0.21
12	0.34	0.30	0.30	0.25	0.28	0.41	0.37	0.31	0.71	0.15	0.17	0.21
13	0.34	0.30	0.33	0.35	0.28	0.40	0.36	0.31	0.40	0.14	0.17	0.21
14	0.34	0.30	0.33	0.30	0.38	0.39	0.33	0.31	0.31	0.14	0.16	0.22
15	0.34	0.31	0.31	0.30	0.38	0.38	0.32	0.31	0.29	0.14	0.16	0.23
16	0.33	0.31	0.31	0.30	0.38	0.37	0.30	0.30	0.27	0.14	0.16	0.22
17	0.33	0.31	0.30	0.29	0.40	0.36	0.29	0.30	0.27	0.14	0.15	0.22
18	0.33	0.31	0.30	0.29	0.42	0.35	0.28	0.30	0.26	0.14	0.16	0.22
19	0.33	0.32	0.29	0.29	0.42	0.34	0.26	0.30	0.25	0.14	0.15	0.20
20	0.33	0.32	0.29	0.28	0.42	0.33	0.22	0.30	0.29	0.14	0.15	0.20
21	0.33	0.32	0.28	0.30	0.41	0.32	0.21	0.30	0.30	0.14	0.15	0.21
22	0.33	0.32	0.28	0.33	0.41	0.35	0.21	0.30	0.28	0.12	0.19	0.20
23	0.33	0.33	0.27	0.30	0.49	0.35	0.20	0.60	0.26	0.12	0.19	0.21
24	0.32	0.33	0.28	0.28	0.39	0.36	0.20	0.50	0.26	0.11	0.22	0.21
25	0.32	0.33	0.28	0.27	0.42	0.36	0.18	0.90	0.25	0.11	0.20	0.21
26	0.32	0.33	0.27	0.26	0.42	1.00	0.18	0.80	0.26	0.15	0.19	0.20
27	0.32	0.33	0.27	0.26	0.42	0.80	0.18	0.75	0.26	0.10	0.17	0.20
28	0.32	0.34	0.26	0.25	0.42	0.50	0.17	0.70	0.24	0.10	0.17	0.20
29	0.32	—	0.26	0.25	0.41	0.46	0.17	0.85	0.28	0.10	0.16	0.19
30	0.32	—	0.25	0.24	0.41	0.45	0.17	1.70	0.27	0.10	0.16	0.19
31	0.32	—	0.25	—	0.41	—	0.16	1.60	—	0.10	—	0.19
合計	10.47	8.82	9.14	7.80	10.58	12.79	9.35	13.92	18.84	4.76	5.53	6.27
平均	0.34	0.31	0.29	0.26	0.34	0.43	0.30	0.45	0.63	0.15	0.18	0.20
最低	0.32	0.30	0.25	0.20	0.23	0.32	0.16	0.16	0.24	0.10	0.15	0.18

河川名	北青南大川
位	咸鏡南道
	北青郡
盈	新北青面
	新北青里
最低水位	月 日 10—31
	0.10
渇水位	0.14
低水位	0.19
平水位	0.29
平均水位	0.32
最高水位	月 日 9—8
	1.72
月 日 洪水位	ナシ
備考	

俗厚昭和十四年水位年表 (單位米)

俗厚

月 / 日	一月	二月	三月	四月	五月	六月	七月	八月	九月	十月	十一月	十二月
1	0.87	0.87	0.84	0.98	0.75	1.63	1.75	1.40	2.24	1.70	1.10	0.90
2	0.87	0.87	0.87	0.98	0.75	1.60	1.73	1.40	2.23	1.70	1.10	0.90
3	0.87	0.87	0.87	0.98	0.75	1.60	1.70	1.40	2.10	1.65	1.10	0.90
4	0.87	0.87	0.87	0.97	0.75	1.55	1.70	1.37	2.20	1.65	1.10	0.90
5	0.87	0.87	0.87	0.95	0.75	1.55	1.67	1.35	2.23	1.65	1.10	0.90
6	0.87	0.87	0.87	0.95	0.75	1.52	1.67	1.35	2.11	1.60	1.10	0.90
7	0.87	0.87	0.87	0.95	0.75	1.50	1.60	1.35	2.10	1.60	1.10	0.90
8	0.87	0.87	0.87	0.95	0.75	1.50	1.60	1.35	2.20	1.60	1.10	0.90
9	0.87	0.87	0.87	0.90	0.75	1.50	1.55	1.35	2.00	1.50	1.07	0.85
10	0.87	0.87	0.87	0.90	0.75	1.65	1.55	1.30	2.00	1.50	1.07	0.85
11	0.87	0.87	0.85	0.90	1.70	1.65	1.50	1.30	1.92	1.50	1.07	0.85
12	0.87	0.87	0.82	1.00	1.70	1.60	1.50	1.40	1.93	1.50	1.07	0.85
13	0.87	0.87	0.80	0.97	1.60	1.60	1.50	1.40	1.93	1.45	1.05	0.85
14	0.87	0.87	0.79	0.97	1.75	1.50	1.50	1.40	1.91	1.45	1.05	0.85
15	0.87	0.87	0.78	0.97	1.73	1.50	1.50	1.40	1.92	1.40	1.05	0.85
16	0.87	0.87	0.78	0.97	1.70	1.45	1.45	1.35	1.91	1.40	1.05	0.85
17	0.87	0.87	1.05	0.95	1.68	1.45	1.35	1.35	1.80	1.30	1.05	0.82
18	0.87	0.87	1.05	0.95	1.65	1.45	1.35	1.35	1.79	1.30	1.05	0.82
19	0.87	0.87	1.05	0.95	1.60	1.40	1.40	1.35	1.80	1.30	1.00	0.82
20	0.87	0.87	1.05	0.95	1.60	1.40	1.40	1.35	1.78	1.30	1.00	0.82
21	0.87	0.87	1.04	1.32	1.60	1.35	1.40	1.35	1.76	1.30	1.00	0.85
22	0.87	0.87	1.03	1.51	1.55	1.35	1.38	1.70	1.77	1.20	1.00	0.85
23	0.87	0.87	1.00	1.30	1.75	1.35	1.37	1.70	1.78	1.20	0.95	0.85
24	0.87	0.87	1.00	1.20	1.73	1.35	1.35	1.65	1.77	1.20	0.95	0.82
25	0.87	0.87	1.00	1.00	1.70	2.15	1.35	1.65	1.75	1.20	0.95	0.82
26	0.87	0.87	1.00	0.95	1.70	2.05	1.33	1.60	1.73	1.20	0.95	0.82
27	0.87	0.87	1.00	0.92	1.70	1.75	1.43	1.60	1.70	1.20	0.95	0.80
28	0.87	0.87	1.00	0.90	1.65	1.75	1.35	2.75	1.70	1.20	0.95	0.80
29	0.87	—	1.00	0.80	1.65	1.75	1.48	3.05	1.70	1.20	0.90	0.80
30	0.87	—	1.00	0.75	1.63	1.75	1.52	2.52	1.70	1.20	0.90	0.80
31	0.87	—	1.00	—	1.63	—	1.42	2.35	—	1.10	—	0.80
合計	26.97	24.36	28.76	29.74	42.50	47.18	48.35	49.19	57.46	43.25	30.88	26.29
平均	0.87	0.87	0.93	0.99	1.37	1.57	1.50	1.59	1.92	1.40	1.03	0.85
最低	0.87	0.87	0.78	0.75	0.75	1.35	1.33	1.30	1.70	1.10	0.90	0.80

河川名	北青南大川
位	咸鏡南道
	北青郡
盈	俗厚面
	間坪里
最低水位	月 日 5—10
	0.75
渇水位	0.75
低水位	0.87
平水位	1.10
平均水位	1.24
最高水位	月 日 8—29
	3.05
月 日 洪水位	ナシ
備考	

輪城昭和十四年水位年表 (單位米)

輪城

月日	一月	二月	三月	四月	五月	六月	七月	八月	九月	十月	十一月	十二月
1	0.10	0.10	0.10	0.22	0.19	0.16	0.28	0.27	0.28	0.29	0.28	0.33
2	0.10	0.10	0.10	0.23	0.19	0.16	0.35	0.27	0.27	0.28	0.28	0.32
3	0.10	0.10	0.10	0.23	0.18	0.17	0.35	0.27	0.26	0.28	0.28	0.32
4	0.10	0.10	0.10	0.23	0.18	0.17	0.35	0.27	0.26	0.28	0.28	0.32
5	0.10	0.10	0.10	0.23	0.18	0.17	0.34	0.27	0.27	0.28	0.28	0.32
6	0.10	0.10	0.10	0.22	0.18	0.17	0.34	0.27	0.29	0.28	0.28	0.32
7	0.10	0.10	0.10	0.21	0.18	0.17	0.33	0.26	0.32	0.28	0.28	0.32
8	0.10	0.10	0.10	0.21	0.18	0.18	0.32	0.26	0.30	0.28	0.28	0.32
9	0.10	0.10	0.10	0.21	0.18	0.18	0.32	0.26	0.30	0.28	0.29	0.32
10	0.10	0.10	0.10	0.21	0.19	0.18	0.32	0.26	0.30	0.28	0.30	0.32
11	0.10	0.10	0.10	0.21	0.19	0.18	0.32	0.25	0.30	0.28	0.29	0.32
12	0.10	0.10	0.13	0.21	0.19	0.18	0.32	0.25	0.30	0.28	0.28	0.32
13	0.10	0.10	0.16	0.24	0.19	0.18	0.32	0.25	0.29	0.27	0.28	0.33
14	0.10	0.10	0.20	0.24	0.20	0.18	0.32	0.25	0.29	0.27	0.28	0.32
15	0.10	0.10	0.20	0.23	0.20	0.18	0.32	0.25	0.29	0.27	0.30	0.32
16	0.10	0.10	0.20	0.23	0.20	0.18	0.32	0.25	0.29	0.27	0.30	0.32
17	0.10	0.10	0.20	0.23	0.18	0.18	0.30	0.25	0.29	0.27	0.30	0.32
18	0.10	0.10	0.20	0.22	0.18	0.18	0.30	0.25	0.29	0.27	0.30	0.32
19	0.10	0.10	0.20	0.22	0.18	0.18	0.30	0.25	0.29	0.27	0.30	0.32
20	0.10	0.10	0.20	0.22	0.18	0.18	0.29	0.25	0.29	0.27	0.30	0.32
21	0.10	0.10	0.18	0.22	0.18	0.19	0.29	0.25	0.29	0.27	0.31	0.33
22	0.10	0.10	0.20	0.20	0.18	0.19	0.29	0.25	0.29	0.27	0.32	0.33
23	0.10	0.10	0.19	0.20	0.18	0.23	0.28	0.24	0.29	0.27	0.32	0.34
24	0.10	0.10	0.20	0.20	0.19	0.90	0.28	0.24	0.29	0.27	0.32	0.34
25	0.10	0.10	0.20	0.20	0.18	1.00	0.28	0.24	0.29	0.26	0.31	0.34
26	0.10	0.10	0.21	0.20	0.17	0.70	0.28	0.24	0.30	0.26	0.31	0.34
27	0.10	0.10	0.21	0.19	0.17	0.65	0.28	0.24	0.30	0.26	0.30	0.34
28	0.10	0.10	0.20	0.19	0.16	0.55	0.28	0.24	0.29	0.26	0.30	0.34
29	0.10	—	0.20	0.19	0.16	0.44	0.28	0.26	0.29	0.28	0.30	0.34
30	0.10	—	0.20	0.19	0.16	0.40	0.28	0.29	0.29	0.28	0.30	0.34
31	0.10	—	0.22	—	0.16	—	0.27	0.28	—	0.28	—	0.34
合計	3.10	2.80	5.00	6.43	5.61	8.76	9.50	7.93	8.69	8.49	8.85	10.14
平均	0.10	0.10	0.16	0.21	0.18	0.29	0.31	0.26	0.29	0.27	0.29	0.33
最低	0.10	0.10	0.10	0.19	0.16	0.16	0.27	0.24	0.26	0.26	0.28	0.32

河川名	輪城川
位置	咸鏡北道
	富寧郡
	背岩面
	穩下里
最低水位	月日 3—11
	0.10
渇水位	0.10
低水位	0.10
平水位	0.24
平均水位	0.23
最高水位	月日 6—25
	1.00
洪水位	月日 ナシ
備考	

松坪昭和十四年水位年表 (單位米)

松坪

月日	一月	二月	三月	四月	五月	六月	七月	八月	九月	十月	十一月	十二月
1	0.01	0.01	0.01	0.01	0.01	0.01	0.20	0.09	0.08	0.05	0.08	0.02
2	0.01	0.01	0.01	0.01	0.01	0.01	0.20	0.09	0.08	0.05	0.08	0.02
3	0.01	0.01	0.01	0.01	0.01	0.01	0.20	0.09	0.08	0.04	0.03	0.02
4	0.01	0.01	0.01	0.01	0.01	0.01	0.20	0.09	0.08	0.04	0.03	0.02
5	0.01	0.01	0.01	0.01	0.01	0.01	0.15	0.09	0.08	0.04	0.03	0.02
6	0.01	0.01	0.01	0.01	0.01	0.01	0.15	0.09	0.08	0.04	0.03	0.02
7	0.01	0.01	0.01	0.01	0.01	0.01	0.15	0.09	0.08	0.03	0.03	0.02
8	0.01	0.01	0.01	0.01	0.01	0.01	0.15	0.09	0.08	0.03	0.03	0.02
9	0.01	0.01	0.01	0.01	0.01	0.01	0.15	0.09	0.08	0.03	0.03	0.02
10	0.01	0.01	0.01	0.01	0.01	0.01	0.09	0.09	0.08	0.03	0.03	0.02
11	0.01	0.01	0.01	0.01	0.01	0.01	0.09	0.09	0.08	0.03	0.03	0.02
12	0.01	0.01	0.01	0.01	0.01	0.01	0.09	0.09	0.05	0.03	0.03	0.02
13	0.01	0.01	0.01	0.01	0.01	0.01	0.09	0.09	0.05	0.03	0.03	0.02
14	0.01	0.01	0.01	0.01	0.01	0.01	0.09	0.09	0.05	0.03	0.03	0.02
15	0.01	0.01	0.01	0.01	0.01	0.01	0.09	0.09	0.05	0.03	0.03	0.02
16	0.01	0.01	0.01	0.01	0.01	0.01	0.09	0.09	0.05	0.03	0.03	0.02
17	0.01	0.01	0.01	0.01	0.01	0.01	0.09	0.09	0.05	0.03	0.03	0.02
18	0.01	0.01	0.01	0.01	0.01	0.01	0.09	0.09	0.05	0.03	0.02	0.02
19	0.01	0.01	0.01	0.01	0.01	0.01	0.09	0.09	0.05	0.03	0.02	0.02
20	0.01	0.01	0.01	0.01	0.01	0.01	0.09	0.09	0.05	0.03	0.02	0.02
21	0.01	0.01	0.01	0.01	0.01	0.01	0.09	0.05	0.05	0.03	0.02	0.02
22	0.01	0.01	0.01	0.01	0.01	0.01	0.09	0.05	0.05	0.03	0.02	0.02
23	0.01	0.01	0.01	0.01	0.01	0.01	0.09	0.05	0.05	0.03	0.02	0.02
24	0.01	0.01	0.01	0.01	0.01	0.05	0.09	0.05	0.05	0.03	0.02	0.02
25	0.01	0.01	0.01	0.01	0.01	1.79	0.09	0.05	0.05	0.03	0.02	0.02
26	0.01	0.01	0.01	0.01	0.01	1.90	0.09	0.05	0.05	0.03	0.02	0.02
27	0.01	0.01	0.01	0.01	0.01	1.50	0.09	0.08	0.05	0.03	0.02	0.02
28	0.01	0.01	0.01	0.01	0.01	1.10	0.09	0.08	0.05	0.03	0.02	0.02
29	0.01	—	0.01	0.01	0.01	0.90	0.09	0.08	0.05	0.03	0.02	0.02
30	0.01	—	0.01	0.01	0.01	0.40	0.09	0.08	0.05	0.03	0.02	0.02
31	0.01	—	0.01	—	0.01	—	0.09	0.08	—	0.03	—	0.02
合計	0.31	0.28	0.31	0.30	0.31	7.87	3.53	2.50	1.83	1.01	0.77	0.62
平均	0.01	0.01	0.01	0.01	0.01	0.26	0.11	0.08	0.06	0.03	0.03	0.02
最低	0.01	0.01	0.01	0.01	0.01	0.01	0.09	0.05	0.05	0.03	0.02	0.02

河川名	輪城川
位置	咸鏡北道
	清津府
	松郷洞
最低水位	月日 6—23
	0.01
渇水位	0.01
低水位	0.01
平水位	0.02
平均水位	0.05
最高水位	月日 6—26
	1.90
洪水位	月日 ナシ
備考	

會寧昭和十四年水位年表 (單位米)

會寧

月/日	一月	二月	三月	四月	五月	六月	七月	八月	九月	十月	十一月	十二月
1	…	…	1.35	0.89	0.97	1.30	1.64	1.13	1.25	1.23	0.87	0.67
2	…	…	1.34	0.87	0.06	1.26	1.64	1.07	1.23	1.22	0.86	0.65
3	…	…	1.32	0.86	1.20	1.27	1.66	1.05	1.19	1.20	0.86	0.65
4	…	…	1.30	0.85	1.11	1.30	1.63	1.00	1.19	1.19	0.82	0.62
5	…	…	1.29	0.86	1.02	1.33	1.60	0.98	1.13	1.12	0.82	0.67
6	…	…	1.28	0.90	1.04	1.34	1.55	0.96	1.22	1.15	0.83	0.71
7	…	…	1.28	0.91	1.07	1.36	1.50	0.92	1.39	1.12	0.82	0.74
8	…	…	1.25	0.92	1.10	1.38	1.46	0.92	1.64	1.13	0.86	0.73
9	…	…	1.25	0.93	1.11	1.82	1.44	0.88	1.58	1.13	0.85	0.78
10	…	…	1.24	0.94	1.16	1.77	1.41	0.93	1.56	1.12	0.84	0.76
11	…	…	1.24	0.95	1.12	1.71	1.42	0.98	1.50	1.10	0.83	0.78
12	…	…	1.23	0.96	1.07	1.65	1.43	0.98	1.48	1.06	0.80	0.72
13	…	…	1.22	0.97	1.05	1.60	1.46	0.96	1.47	1.09	0.78	0.70
14	…	…	1.21	0.98	1.10	1.55	1.44	0.95	1.46	1.12	0.73	0.63
15	…	…	1.19	0.99	1.40	1.50	1.42	0.90	1.44	1.09	0.70	0.67
16	…	…	1.17	1.05	1.48	1.50	1.36	0.87	1.41	1.06	0.72	0.66
17	…	…	1.16	1.10	1.36	1.56	1.30	0.87	1.33	1.03	0.74	0.67
18	…	…	1.13	1.38	1.30	1.50	1.33	0.90	1.31	1.01	0.75	0.74
19	…	…	1.11	1.35	1.36	1.52	1.30	0.89	1.26	1.03	0.77	0.79
20	…	…	1.08	1.38	1.44	1.53	1.28	0.86	1.24	1.00	0.77	0.79
21	…	…	1.04	1.36	1.33	1.46	1.28	0.86	1.25	0.99	0.80	0.75
22	…	…	1.02	1.34	1.31	1.40	1.22	0.85	1.26	0.97	0.78	0.75
23	…	…	1.00	1.32	1.49	1.40	1.18	0.85	1.26	0.93	0.74	0.74
24	…	1.41	0.98	1.34	1.41	1.38	1.22	0.87	1.28	0.92	0.70	0.78
25	…	1.40	0.97	1.16	1.36	1.44	1.20	0.90	1.29	0.93	0.70	0.75
26	…	1.39	0.96	1.10	1.39	2.10	1.16	0.89	1.29	0.91	0.70	0.78
27	…	1.38	0.95	1.07	1.41	2.20	1.15	0.94	1.29	0.90	0.67	0.78
28	…	1.37	0.94	1.06	1.37	1.90	1.18	0.91	1.28	0.89	0.66	0.77
29	…	—	0.93	1.04	1.41	1.80	1.16	0.88	1.28	0.88	0.60	0.78
30	…	—	0.92	1.02	1.39	1.72	1.18	0.89	1.24	0.87	0.65	0.78
31	…	—	0.90	—	1.34	—	1.20	0.94	—	0.87	—	0.75
合計	…	6.95	35.25	31.85	39.53	46.55	42.40	28.78	40.00	32.26	23.02	22.54
平均	…	1.39	1.14	1.06	1.28	1.55	1.37	0.93	1.33	1.04	0.77	0.73
最低	…	1.37	0.90	0.85	0.97	1.26	1.15	0.85	1.13	0.87	0.60	0.62

河川名	豆滿江
位置	咸鏡北道
	會寧郡
	會寧邑
	鰲山洞
最低水位	月日 11—29
	0.60
渴水位	0.67
低水位	0.85
平水位	1.10
平均水位	1.11
最高水位	月日 6—26
	2.34
洪水位	月日 6—26 2.34
備考	

高嶺鎮昭和十四年水位年表 (單位米)

高嶺鎮

月/日	一月	二月	三月	四月	五月	六月	七月	八月	九月	十月	十一月	十二月
1	…	…	1.60	1.33	1.21	1.52	2.00	1.40	1.50	1.45	1.10	0.60
2	…	…	1.60	0.98	1.22	1.45	2.00	1.35	1.50	1.45	1.10	0.60
3	…	…	1.60	0.95	1.20	1.50	1.92	1.30	1.52	1.45	1.00	0.60
4	…	…	1.58	0.95	1.22	1.51	1.92	1.29	1.55	1.45	1.00	0.60
5	…	…	1.58	0.95	1.23	1.55	1.90	7.29	1.55	1.40	1.00	0.60
6	…	…	1.60	0.99	1.26	1.60	1.80	1.25	1.59	1.40	1.00	0.60
7	…	…	1.60	1.00	1.25	1.70	1.80	1.20	1.75	1.40	1.00	0.60
8	…	…	1.62	1.00	1.24	1.90	1.75	1.20	1.96	1.40	1.00	0.60
9	…	…	1.62	1.05	1.30	2.20	1.70	1.18	1.94	1.40	0.95	0.60
10	…	…	1.60	1.15	1.31	2.00	1.70	1.17	1.86	1.40	0.95	0.60
11	…	…	1.60	1.20	1.30	1.98	1.68	1.15	1.84	1.40	0.95	0.60
12	…	…	1.60	1.30	1.34	1.90	1.69	1.15	1.80	1.35	0.95	0.60
13	…	…	1.60	1.35	1.38	1.90	1.69	1.10	1.68	1.35	0.90	0.60
14	…	…	1.60	1.40	1.40	1.85	1.69	1.10	1.68	1.35	0.75	0.60
15	…	…	1.60	1.36	1.44	1.85	1.65	1.10	1.65	1.35	0.75	0.60
16	…	…	1.60	1.34	1.48	1.84	1.65	1.10	1.60	1.30	0.75	0.60
17	…	…	1.60	1.45	1.50	1.84	1.65	1.10	1.58	1.30	0.75	0.60
18	…	…	1.60	1.60	1.48	1.90	1.65	1.10	1.50	1.30	0.75	0.60
19	…	…	1.60	1.50	1.45	1.95	1.65	1.10	1.40	1.30	0.75	0.60
20	…	…	1.60	1.52	1.43	1.91	1.64	1.10	1.40	1.20	0.75	0.60
21	…	…	1.60	1.54	1.30	1.85	1.60	1.10	1.36	1.20	0.75	0.60
22	…	…	1.60	1.52	1.70	1.90	1.57	1.10	1.50	1.20	0.60	0.60
23	…	…	1.59	1.55	1.62	1.82	1.55	1.10	1.50	1.20	0.60	0.60
24	…	…	1.58	1.48	1.58	1.80	1.50	1.10	1.52	1.20	0.60	0.60
25	…	…	1.58	1.36	1.57	2.20	1.45	1.10	1.50	1.20	0.60	0.60
26	…	…	1.56	1.36	1.56	3.00	1.40	1.10	1.50	1.10	0.60	0.60
27	…	…	1.56	1.34	1.56	3.00	1.40	1.10	1.45	1.10	0.60	0.60
28	…	…	1.55	1.30	1.58	2.57	1.40	1.10	1.45	1.10	0.60	0.60
29	…	—	1.55	1.25	1.60	2.54	1.40	1.10	1.45	1.10	0.60	0.30
30	…	—	1.80	1.23	1.59	2.31	1.42	1.11	1.45	1.10	0.60	0.60
31	…	—	1.75	—	1.57	—	1.42	1.11	—	1.10	—	0.60
合計	…	…	49.72	38.30	44.35	58.84	51.24	35.85	47.53	40.00	24.30	18.60
平均	…	…	1.60	1.28	1.43	2.02	1.65	1.16	1.58	1.29	0.81	0.60
最低	…	…	1.55	0.95	1.20	1.45	1.40	1.10	1.36	1.10	0.60	0.60

河川名	豆滿江
位置	咸鏡北道
	會寧郡
	花豊面
	仁谿洞
最低水位	月日 12—31
	0.60
渴水位	0.60
低水位	1.00
平水位	1.40
平均水位	1.34
最高水位	月日 6—27
	3.00
洪水位	月日 — ナシ
備考	

アジア経済研究所センター
Japan Center for Asian Economies
http://www.ide.go.jp

潼關昭和十四年水位年表 （單位米）

潼　關

日＼月	一月	二月	三月	四月	五月	六月	七月	八月	九月	十月	十一月	十二月
1	—	—	—	—	—	—	—	0.80	0.75	0.88	0.65	0.50
2	—	—	—	—	—	—	—	0.86	0.72	0.86	0.64	0.50
3	—	—	—	—	—	—	—	0.82	0.90	0.86	0.64	0.50
4	—	—	—	—	—	—	—	0.78	0.86	0.86	0.64	0.50
5	—	—	—	—	—	—	—	0.75	0.86	0.86	0.63	0.50
6	—	—	—	—	—	—	—	0.72	0.96	0.86	0.63	0.50
7	—	—	—	—	—	—	—	0.70	1.34	0.84	0.63	0.50
8	—	—	—	—	—	—	—	0.68	1.28	0.82	0.63	0.50
9	—	—	—	—	—	—	—	0.68	1.25	0.81	0.63	0.50
10	—	—	—	—	—	—	—	0.68	1.20	0.81	0.64	0.50
11	—	—	—	—	—	—	—	0.69	1.11	0.80	0.64	0.48
12	—	—	—	—	—	—	—	0.75	0.96	0.79	0.64	0.48
13	—	—	—	—	—	—	1.02	0.73	0.94	0.79	0.63	0.48
14	—	—	—	—	—	—	1.04	0.70	0.94	0.83	0.63	0.48
15	—	—	—	—	—	—	1.00	0.66	0.90	0.82	0.63	0.48
16	—	—	—	—	—	—	0.97	0.65	0.87	0.79	0.64	0.48
17	—	—	—	—	—	—	0.98	0.63	0.85	0.77	0.64	0.48
18	—	—	—	—	—	—	1.00	0.64	0.84	0.77	0.64	0.48
19	—	—	—	—	—	—	0.97	0.66	0.84	0.78	0.64	0.48
20	—	—	—	—	—	—	0.97	0.66	0.82	0.75	0.65	0.48
21	—	—	—	—	—	—	0.96	0.64	0.86	0.74	0.65	0.48
22	—	—	—	—	—	—	0.93	0.64	0.86	0.72	0.65	0.48
23	—	—	—	—	—	—	0.90	0.65	0.88	0.72	0.63	0.48
24	—	—	—	—	—	—	0.90	0.66	0.86	0.70	0.63	0.48
25	—	—	—	—	—	—	0.89	0.68	0.86	0.70	0.59	0.48
26	—	—	—	—	—	—	0.89	0.67	0.88	0.68	0.56	0.48
27	—	—	—	—	—	—	0.89	0.68	0.88	0.68	0.52	0.48
28	—	—	—	—	—	—	0.89	0.70	0.90	0.67	0.52	0.48
29	—	—	—	—	—	—	0.88	0.67	0.90	0.67	0.50	0.48
30	—	—	—	—	—	—	0.90	0.67	0.88	0.66	0.50	0.48
31	—	—	—	—	—	—	0.93	0.68	—	0.65	—	0.48
合計	—	—	—	—	—	—	17.91	21.68	27.95	23.84	18.49	15.08
平均	—	—	—	—	—	—	0.94	0.70	0.93	0.77	0.62	0.49
最低	—	—	—	—	—	—	0.88	0.63	0.72	0.65	0.50	0.48

河川名	豆滿江
位置	咸鏡北道 鍾城郡 鍾城面 潼關洞
最低水位	月日 — / —
渇水位	—
低水位	—
平水位	—
平均水位	—
最高水位	月日 — / —
月日 — 洪水位	ナシ
備考	

穩城昭和十四年水位年表 （單位米）

穩　城

日＼月	一月	二月	三月	四月	五月	六月	七月	八月	九月	十月	十一月	十二月
1	1.15	1.15	1.15	1.15	1.00	1.25	2.65	1.80	2.15	2.00	2.05	1.60
2	1.15	1.15	1.15	1.15	1.00	1.30	2.85	1.70	2.20	2.20	2.05	1.60
3	1.15	1.15	1.15	1.15	1.00	1.35	2.75	1.60	2.25	2.30	2.05	1.60
4	1.15	1.15	1.15	1.15	0.99	1.50	2.75	1.40	2.50	2.35	2.05	1.60
5	1.15	1.15	1.15	1.15	0.98	1.60	2.85	1.40	2.80	2.35	2.05	1.60
6	1.15	1.15	1.15	1.12	0.98	1.80	2.80	1.35	2.90	2.35	2.00	1.60
7	1.15	1.15	1.15	1.12	0.98	2.00	2.65	1.35	3.20	2.30	2.00	1.60
8	1.15	1.15	1.15	1.12	0.98	2.40	2.65	1.35	3.50	2.30	1.95	1.60
9	1.15	1.15	1.15	1.12	0.98	2.60	2.60	1.40	3.45	2.30	1.90	1.60
10	1.15	1.15	1.15	1.12	0.99	2.20	2.60	1.40	3.40	2.35	1.85	1.60
11	1.15	1.15	1.13	1.12	0.99	2.00	2.80	1.60	3.00	2.35	1.80	1.60
12	1.15	1.15	1.13	1.15	0.99	2.40	2.90	1.70	2.40	2.35	1.75	1.60
13	1.15	1.15	1.13	1.15	0.99	1.40	2.80	1.70	2.30	2.30	1.75	1.60
14	1.15	1.15	1.13	1.15	0.99	1.35	2.50	1.65	2.25	2.30	1.70	1.60
15	1.15	1.15	1.10	1.15	1.10	1.30	2.30	1.60	2.23	2.30	1.70	1.60
16	1.15	1.15	1.10	1.15	1.05	1.30	2.10	1.50	2.20	3.35	1.65	1.60
17	1.15	1.15	1.10	1.18	1.10	1.50	2.00	1.40	2.20	2.35	1.65	1.60
18	1.15	1.15	1.10	1.20	1.10	1.35	2.40	1.40	2.20	2.40	1.65	1.60
19	1.15	1.15	1.10	1.25	1.10	1.25	2.30	1.40	2.20	2.40	1.65	1.60
20	1.15	1.15	1.10	1.35	2.16	1.25	2.20	1.75	2.20	2.35	1.65	1.60
21	1.15	1.15	1.10	1.25	2.16	1.25	2.10	1.75	2.20	2.30	1.65	1.60
22	1.15	1.15	1.10	1.20	2.10	1.30	1.90	1.80	2.20	2.25	1.65	1.60
23	1.15	1.15	1.10	1.18	1.80	1.30	1.85	1.80	2.20	2.20	1.65	1.60
24	1.15	1.15	1.10	1.15	1.80	1.95	1.75	1.80	2.20	2.20	1.60	1.60
25	1.15	1.15	1.10	1.10	1.60	2.45	1.75	1.80	2.70	2.20	1.60	1.60
26	1.15	1.15	1.10	1.10	1.50	3.70	1.70	1.80	2.70	2.20	1.60	1.60
27	1.15	1.15	1.10	1.05	1.40	4.10	1.75	1.85	2.70	2.15	1.60	1.60
28	1.15	1.15	1.13	1.05	1.38	3.35	1.75	1.85	2.70	2.10	1.60	1.60
29	1.15	—	1.13	1.00	1.25	2.80	1.75	1.90	2.65	2.10	1.60	1.60
30	1.15	—	1.13	1.00	1.20	2.70	1.85	1.90	2.00	2.10	1.60	1.60
31	1.15	—	1.13	—	1.20	—	1.90	1.95	—	2.05	—	1.60
合計	35.65	32.20	34.84	34.28	38.84	57.00	71.50	50.65	75.78	70.10	53.05	49.60
平均	1.15	1.15	1.12	1.14	1.25	1.90	2.31	1.63	2.53	2.26	1.77	1.60
最低	1.15	1.15	1.10	1.00	0.98	1.25	1.70	1.35	2.15	2.00	1.60	1.60

河川名	豆滿江
位置	咸鏡北道 穩城郡 穩城面 西興洞
最低水位	5月9日 / 0.98
渇水位	0.99
低水位	1.15
平水位	1.60
平均水位	1.65
最高水位	6月26日 / 4.40
6月26日 洪水位	4.40
8月8日 洪水位	3.50
備考	

アジア歴史資料センター
Japan Center for Asian Historical Records
http://www.jacar.go.jp/

訓戎昭和十五年水位年表 (單位米)

訓戎

月＼日	一月	二月	三月	四月	五月	六月	七月	八月	九月	十月	十一月	十二月
1	…	…	…	1.60	1.56	1.48	2.10	1.20	1.40	1.86	1.28	0.60
2	…	…	…	1.55	1.55	1.45	2.07	1.07	1.25	1.75	1.28	0.60
3	…	…	…	1.40	1.57	1.50	2.00	0.87	1.40	1.75	1.28	0.60
4	…	…	…	1.30	1.50	1.51	2.20	0.86	1.35	1.74	1.26	0.60
5	…	…	…	1.18	1.51	1.51	2.10	0.85	1.33	1.74	1.23	0.62
6	…	…	…	1.20	1.52	1.50	2.30	0.78	1.40	1.80	1.23	0.60
7	…	…	…	1.21	1.53	1.56	2.10	0.77	2.00	1.70	1.23	0.56
8	…	…	…	1.21	1.55	1.62	1.90	0.70	2.40	1.70	1.20	0.56
9	…	…	…	1.30	1.56	1.72	1.70	0.73	2.35	1.64	1.20	0.56
10	…	…	…	1.30	1.57	1.75	1.70	0.60	2.30	1.65	1.20	0.56
11	…	…	…	1.30	1.57	1.74	1.80	0.70	2.00	1.60	1.20	0.56
12	…	…	…	1.31	1.45	1.75	1.80	0.70	1.85	1.58	1.18	0.56
13	…	…	1.20	1.40	1.46	1.70	1.70	0.69	1.90	1.56	1.10	0.56
14	…	…	1.20	1.42	1.45	1.80	1.73	0.60	1.90	1.55	1.08	0.56
15	…	…	1.20	1.31	1.45	1.82	1.74	0.50	1.75	1.54	1.08	0.56
16	…	…	1.20	1.32	1.45	1.70	1.75	0.50	1.75	1.53	1.06	0.56
17	…	…	1.20	1.32	1.43	1.70	1.60	0.42	1.73	1.53	1.00	0.56
18	…	…	1.20	1.32	1.44	1.70	1.50	0.40	1.70	1.52	0.95	0.56
19	…	…	1.20	1.35	1.46	1.62	1.40	0.55	1.67	1.42	0.90	0.56
20	…	…	1.20	1.40	1.47	1.70	1.32	0.49	1.54	1.42	0.80	0.56
21	…	…	1.20	1.50	1.45	1.63	1.27	0.49	1.70	1.41	0.80	0.56
22	…	…	1.20	1.50	1.47	1.60	1.20	0.43	1.75	1.41	0.75	0.56
23	…	…	1.30	1.50	1.47	1.42	1.12	0.45	1.90	1.32	0.72	0.56
24	…	…	1.30	1.50	1.47	1.60	1.12	0.42	1.98	1.32	0.70	0.56
25	…	…	1.35	1.45	1.47	1.73	1.06	0.50	1.97	1.32	0.70	0.56
26	…	…	1.40	1.55	1.48	2.75	1.05	0.51	1.99	1.32	0.68	0.56
27	…	…	1.40	1.55	1.46	3.20	1.10	0.57	1.98	1.31	0.65	0.56
28	…	…	1.52	1.57	1.46	2.75	1.03	0.57	1.87	1.31	0.65	0.56
29	…	—	1.48	1.55	1.50	2.72	1.00	0.57	1.87	1.30	0.65	0.56
30	…	—	1.60	1.53	1.50	2.25	1.00	0.58	1.87	1.30	0.65	0.56
31	…	—	1.65	—	1.50	—	1.17	0.96	—	1.28	—	0.56
合計	…	…	25.00	41.90	46.28	54.48	48.63	20.03	53.91	47.18	29.69	17.62
平均	…	…	1.32	1.40	1.49	1.82	1.57	0.65	1.80	1.52	0.99	0.57
最低	…	…	1.20	1.18	1.43	1.42	1.00	0.40	1.25	1.28	0.65	0.56

河川名	豆滿江
位置	咸鏡北道
	穩城郡
	訓戎面
	金華洞
最低水位	月 日 8—18
	0.40
渴水位	0.50
低水位	0.70
平水位	1.40
平均水位	1.31
最高水位	月 日 6—27
	3.20
月 日 洪水位	ナシ
備考	

6. 昭和十五年水位年表

目次

河川名	量水標名	頁數	河川名	量水標名	頁數
鴨綠江	惠山鎭	171	禮成江	鷗城里	204—205
同	新碧坡鎭	172	同	金川	206
同	厚昌江口	173	漢江	旌善	207
同	中江鎭	174	同	尊越	208
同	滿浦鎭	175	同	丹陽	209
同	高山鎭	176	同	忠州	210
同	渭原	177	同	牧溪	211
同	昌城	178	同	驪州	212
同	九龍浦	179	同	高安甲	213
同	新義州	180—181	同	讓島	214
同	江界	182	同	人道橋	215
清川江	北院	183	同	舊龍山	216—217
同	北松里	184	同	春川	218
同	寧邊	185	同	加平	219
同	深臺洞	186—187	同	清平川	220
同	何日浦	188—189	同	伊川	221
同	龍灘	190	同	漣川	222
大同江	德川	191	同	玄石里	223
同	無盡臺	192	同	汶山	224—225
同	順川	193	同	鐵原	226
同	麥田甲	194	同	全谷	227
同	長水院	195	安城川	兩令	228
同	衣岩	196—197	同	檜花	229
同	平壤	198—199	同	老陽里	230—231
同	成川	200	同	松山里	232
同	三登	201	挿橋川	元坪	233
同	沙灘洞	202	同	仙掌	234—235
同	內盤洞	203	同	江清	236—237

目　次 (續)

河川名	量水標名	頁　數	河川名	量水標名	頁　數
掬橋川	溫　泉	238	洛東江	鴛　山	274
錦　江	沃　川	239	同	密　陽	275
同	英　江	240	兒山江	扶　助	276
同	公　州	241	同	大　松	277
同	窺岩里	242	安邊南大川	安　邊	278
同	石　花	243	龍興江	永興乙	279
同	江　景	244—245	同	永興甲	280
東津江	新泰仁	246	同	馬山場	281
同	竹　林	247	同	新塘里	282
同	白　山	248—249	同	鎭興場	283
同	東　津	250—251	同	高　原	284
榮山江	榮山浦	252—253	同	島　內	285
同	羅　州	254	同	蛤灘里	286
蟾津江	鴨　綠	255	同	德上里	287
同	松亭里	256	城川江	千佛山	288
洛東江	安　東	257	同	咸　興	289
同	洛　東	258	北青南大川	德　城	290
同	江　倉	259	同	南大橋	291
同	倭館甲	260	同	中　里	292
同	玄　風	261	同	俗　厚	293
同	津　洞	262	榆城川	榆　城	294
同	守　山	263	豆滿江	會　寧	295
同	三浪津	264—265	同	高嶺鎭	296
同	月　村	266—267	同	鐘　關	297
同	龜　浦	268—269	同	穩　城	298
同	下　端	270—271	同	龍　堂	299
同	東　村	272			
同	院　旨	273			

惠山鎭昭和十五年水位年表 (單位米)

惠山鎭

月 / 日	一月	二月	三月	四月	五月	六月	七月	八月	九月	十月	十一月	十二月
1	…	…	…	…	↔0.41	0.50	0.28	0.15	0.18	↔0.28	…	…
2	…	…	…	…	↔0.34	0.39	0.26	0.15	0.16	↔0.26	…	…
3	…	…	…	…	↔0.32	0.48	0.20	0.26	0.14	↔0.28	…	…
4	…	…	…	…	↔0.40	0.38	0.24	0.26	0.13	↔0.28	…	…
5	…	…	…	…	↔0.41	0.36	0.19	0.10	0.10	↔0.28	…	…
6	…	…	…	…	↔0.43	0.62	0.17	0.44	0.08	↔0.28	…	…
7	…	…	…	…	↔0.42	0.46	0.14	0.80	0.06	↔0.28	…	…
8	…	…	…	…	↔0.40	0.46	0.10	0.58	0.05	↔0.29	…	…
9	…	…	…	…	↔0.36	0.46	0.32	0.54	0.04	↔0.30	…	…
10	…	…	…	…	↔0.36	0.46	0.32	0.42	0.04	↔0.30	…	…
11	…	…	…	…	↔0.34	0.30	0.26	0.38	↔0.15	↔0.30	…	…
12	…	…	…	…	↔0.35	0.28	0.28	0.34	↔0.18	↔0.32	…	…
13	…	…	…	…	↔0.33	0.26	0.48	0.32	↔0.20	↔0.34	…	…
14	…	…	…	…	↔0.34	0.18	0.38	0.26	↔0.21	↔0.34	…	…
15	…	…	…	…	↔0.38	0.18	0.48	0.24	↔0.20	↔0.34	…	…
16	…	…	…	…	↔0.40	0.18	0.38	0.18	↔0.25	↔0.34	…	…
17	…	…	…	…	↔0.34	0.22	0.30	0.16	↔0.24	↔0.36	…	…
18	…	…	…	…	↔0.35	0.26	0.24	0.14	↔0.24	↔0.36	…	…
19	…	…	…	…	↔0.32	0.40	0.18	0.14	↔0.26	↔0.34	…	…
20	…	…	…	…	↔0.34	0.32	0.08	0.26	↔0.25	↔0.34	…	…
21	…	…	…	…	↔0.25	0.31	0.06	0.26	↔0.25	↔0.38	…	…
22	…	…	…	…	↔0.26	0.26	0.06	0.24	↔0.25	↔0.38	…	…
23	…	…	…	…	↔0.34	0.16	0.05	0.20	↔0.28	↔0.34	…	…
24	…	…	…	…	↔0.34	0.24	0.03	0.28	↔0.28	↔0.36	…	…
25	…	…	…	…	↔0.30	0.24	↔0.04	0.38	↔0.28	↔0.36	…	…
26	…	…	…	…	↔0.34	0.24	↔0.05	0.30	↔0.29	↔0.36	…	…
27	…	…	…	…	↔0.31	0.58	↔0.10	0.26	↔0.26	↔0.35	…	…
28	…	…	…	…	↔0.24	0.44	↔0.09	0.23	↔0.26	↔0.35	…	…
29	…	…	…	…	↔0.11	0.40	↔0.03	0.22	↔0.28	↔0.36	…	…
30	…	—	…	…	0.54	0.32	↔0.04	0.19	↔0.28	↔0.36	…	…
31	…	—	…	—	0.50	—	↔0.05	0.16	—	↔0.34	—	…
合計	…	…	…	…	↔8.79	10.34	5.08	8.84	↔3.91	↔10.15	…	…
平均	…	…	…	…	↔0.28	0.34	0.16	0.29	↔0.13	↔0.33	…	…
最低	…	…	…	…	↔0.43	0.16	↔0.10	0.10	↔0.29	↔0.38	…	…

河川名	鴨綠江
位置	咸鏡南道
	甲山郡
	惠山邑
	惠山里
最低水位	月 日 5—6
	↔0.43
渴水位	↔0.36
低水位	↔0.28
平水位	0.05
平均水位	0.01
最高水位	月 日 8—7
	0.80
月 日 洪水位	ナシ
備考	

新碧坡鎮昭和十五年水位年表 (單位米)

新碧坡鎮

月/日	一月	二月	三月	四月	五月	六月	七月	八月	九月	十月	十一月	十二月
1	…	…	…	…	↔0.54	0.36	0.14	↔0.36	0.18	↔0.46	↔0.64	…
2	…	…	…	…	↔0.54	0.48	0.06	↔0.40	0.16	↔0.46	↔0.66	…
3	…	…	…	…	↔0.34	0.48	0.00	↔0.44	0.16	↔0.48	↔0.66	…
4	…	…	…	…	↔0.44	0.44	0.00	↔0.44	0.12	↔0.48	↔0.66	…
5	…	…	…	…	↔0.46	0.44	0.10	↔0.30	0.08	↔0.48	↔0.68	…
6	…	…	…	…	↔0.48	0.64	0.08	0.90	0.02	↔0.50	↔0.68	…
7	…	…	…	…	↔0.50	0.62	0.00	1.30	0.00	↔0.50	↔0.68	…
8	…	…	…	…	↔0.54	0.74	0.20	0.80	↔0.04	↔0.50	↔0.70	…
9	…	…	…	…	↔0.42	0.44	0.40	0.50	↔0.08	↔0.50	↔0.70	…
10	…	…	…	…	↔0.46	0.40	0.24	0.42	↔0.14	↔0.52	↔0.72	…
11	…	…	…	…	↔0.44	0.28	0.18	0.38	↔0.20	↔0.52	↔0.72	…
12	…	…	…	↔0.30	↔0.46	0.24	0.22	0.30	↔0.22	↔0.52	↔0.72	…
13	…	…	…	↔0.24	↔0.48	0.22	0.44	0.24	↔0.24	↔0.52	↔0.74	…
14	…	…	…	↔0.20	↔0.50	0.22	0.36	0.20	↔0.26	↔0.54	↔0.74	…
15	…	…	…	↔0.40	↔0.52	0.16	0.48	0.16	↔0.28	↔0.54	↔0.76	…
16	…	…	…	↔0.52	↔0.50	0.08	0.36	0.10	↔0.26	↔0.54	↔0.76	…
17	…	…	…	↔0.50	↔0.52	0.02	0.26	0.04	↔0.30	↔0.52	↔0.78	…
18	…	…	…	↔0.48	↔0.50	0.00	0.24	0.00	↔0.34	↔0.54	↔0.78	…
19	…	…	…	↔0.50	↔0.44	↔0.04	0.20	↔0.04	↔0.36	↔0.54	↔0.78	…
20	…	…	…	↔0.50	↔0.44	↔0.08	0.06	↔0.02	↔0.34	↔0.56	↔0.74	…
21	…	…	…	↔0.52	↔0.46	↔0.10	0.00	↔0.04	↔0.30	↔0.56	…	…
22	…	…	…	↔0.46	↔0.44	↔0.12	↔0.02	↔0.08	↔0.30	↔0.58	…	…
23	…	…	…	↔0.40	↔0.46	↔0.12	↔0.04	↔0.12	↔0.32	↔0.58	…	…
24	…	…	…	↔0.44	↔0.48	↔0.08	↔0.10	0.38	↔0.36	↔0.58	…	…
25	…	…	…	↔0.44	↔0.48	0.00	↔0.12	0.50	↔0.40	↔0.60	…	…
26	…	…	…	↔0.46	↔0.50	0.14	↔0.14	0.36	↔0.42	↔0.58	…	…
27	…	…	…	↔0.48	↔0.50	0.40	↔0.16	0.30	↔0.42	↔0.58	…	…
28	…	…	…	↔0.50	↔0.50	0.36	↔0.18	0.26	↔0.40	↔0.60	…	…
29	…	—	…	↔0.54	↔0.20	0.26	↔0.22	0.24	↔0.44	↔0.62	…	…
30	…	—	…	↔0.56	0.40	0.18	↔0.26	0.22	↔0.46	↔0.62	…	…
31	…	—	…	—	0.48	—	↔0.30	0.20	—	↔0.64	—	…
合計	…	…	…	↔8.44	↔12.68	7.08	2.48	5.56	↔6.16	↔16.76	↔14.30	…
平均	…	…	…	↔0.44	↔0.41	0.24	0.08	0.18	0.21	↔0.54	↔0.71	…
最低	…	…	…	↔0.56	↔0.54	↔0.12	↔0.30	↔0.44	↔0.46	↔0.64	↔0.78	…

河川名	鴨綠江
位置	咸鏡南道
	三水郡
	新坡面
	新碧坡里
最低水位	月日 11—19
	↔0.78
渇水位	↔0.72
低水位	↔0.50
平水位	↔0.30
平均水位	↔0.19
最高水位	月日 8—7
	1.30
洪水位	月日 ナシ
備考	

厚昌江口昭和十五年水位年表 (單位米)

厚昌江口

月/日	一月	二月	三月	四月	五月	六月	七月	八月	九月	十月	十一月	十二月
1	0.05	↔0.20	↔0.25	↔0.25	0.05	1.00	0.75	0.25	0.95	0.20	0.20	0.30
2	0.05	↔0.20	↔0.25	↔0.25	0.05	1.00	0.55	0.20	0.85	0.20	0.20	0.30
3	0.03	↔0.20	↔0.25	↔0.25	0.05	1.00	0.55	0.20	0.75	0.20	0.20	0.30
4	0.03	↔0.20	↔0.25	↔0.25	0.05	0.90	0.55	0.30	0.65	0.20	0.20	0.30
5	0.01	↔0.22	↔0.25	↔0.25	0.15	1.60	0.75	0.45	0.60	0.20	0.20	0.30
6	0.01	↔0.22	↔0.25	↔0.25	0.15	1.50	0.70	0.70	0.55	0.20	0.20	0.30
7	0.01	↔0.22	↔0.25	↔0.25	0.15	1.35	0.55	2.65	0.50	0.20	0.25	0.30
8	0.01	↔0.22	↔0.25	↔0.25	0.15	1.25	0.55	2.25	0.45	0.20	0.25	0.30
9	↔0.30	↔0.22	↔0.25	↔0.25	0.15	1.15	1.25	1.45	0.40	0.20	0.25	0.30
10	↔0.30	↔0.22	↔0.25	↔0.25	0.15	0.95	1.10	1.20	0.35	0.20	0.20	0.30
11	↔0.30	↔0.22	↔0.25	↔0.25	0.15	0.85	0.85	0.85	0.30	0.20	0.20	0.30
12	↔0.50	↔0.22	↔0.25	↔0.25	0.15	0.65	0.80	0.75	0.25	0.20	0.20	0.30
13	↔0.70	↔0.22	↔0.25	↔0.25	0.15	0.60	0.95	0.65	0.20	0.20	0.20	0.30
14	↔0.70	↔0.22	↔0.25	↔0.25	0.15	0.55	1.00	0.55	0.25	0.20	0.20	0.30
15	↔0.90	↔0.22	↔0.25	↔0.25	0.15	0.50	1.10	0.50	0.30	0.20	0.20	0.30
16	↔0.90	↔0.22	↔0.25	↔0.25	0.15	0.50	1.25	0.45	0.25	0.20	0.20	0.30
17	↔0.12	↔0.22	↔0.25	↔0.10	0.15	0.55	1.00	0.40	0.20	0.20	0.20	0.30
18	↔0.12	↔0.22	↔0.25	↔0.10	0.15	0.55	0.95	0.45	0.20	0.20	0.20	0.30
19	↔0.12	↔0.22	↔0.25	↔0.10	0.15	0.55	0.80	0.50	0.20	0.20	0.20	0.30
20	↔0.15	↔0.25	↔0.25	↔0.10	0.15	0.60	0.75	0.60	0.20	0.20	0.20	0.30
21	↔0.15	↔0.25	↔0.25	↔0.10	0.15	0.55	0.55	0.50	0.20	0.20	0.20	0.30
22	↔0.15	↔0.25	↔0.25	↔0.10	0.15	0.50	0.35	0.45	0.25	0.20	0.20	0.30
23	↔0.15	↔0.25	↔0.25	↔0.10	0.15	0.50	0.30	0.50	0.30	0.20	0.20	0.30
24	↔0.17	↔0.25	↔0.25	↔0.10	0.15	0.50	0.25	0.60	0.30	0.20	0.20	0.30
25	↔0.17	↔0.25	↔0.25	↔0.10	0.15	0.35	0.20	0.85	0.30	0.20	0.20	0.30
26	↔0.17	↔0.25	↔0.25	↔0.10	0.15	0.20	0.15	1.25	0.25	0.20	0.20	0.30
27	↔0.17	↔0.25	↔0.25	0.05	0.15	0.45	0.15	1.35	0.30	0.20	0.20	0.30
28	↔0.18	↔0.25	↔0.25	0.05	0.15	0.75	0.15	1.30	0.30	0.20	0.20	0.30
29	↔0.18	↔0.25	↔0.25	0.05	0.15	0.70	0.35	1.00	0.25	0.20	0.20	0.30
30	↔0.18	—	↔0.25	0.05	0.20	0.75	0.25	0.85	0.20	0.20	0.20	0.30
31	↔0.18	—	↔0.25	—	1.20	—	0.30	0.80	—	0.20	—	0.30
合計	↔6.76	↔6.60	↔7.75	↔4.80	5.35	22.85	19.75	24.80	11.05	6.20	6.15	9.30
平均	↔0.22	↔0.23	↔0.25	↔0.16	0.17	0.76	0.64	0.80	0.37	0.20	0.20	0.30
最低	↔0.90	↔0.25	↔0.25	↔0.25	0.05	0.20	0.15	0.20	0.20	0.20	0.20	0.30

河川名	鴨綠江
位置	平安北道
	厚昌郡
	厚昌面
	金昌洞
最低水位	月日 1—16
	↔0.90
渇水位	↔0.25
低水位	↔0.25
平水位	0.20
平均水位	0.22
最高水位	月日 8—7
	2.65
洪水位	月日 ナシ
備考	

アジア経済資料センター
Japan Center for Asian Historical Records
http://www.jacar.go.jp/

中江鎮昭和十五年水位年表 (單位米)

中江鎮

月/日	一月	二月	三月	四月	五月	六月	七月	八月	九月	十月	十一月	十二月
1	…	…	…	…	↔0.70	0.60	0.22	↔0.20	0.45	↔0.70	…	…
2	…	…	…	…	↔0.70	0.42	0.18	↔0.24	0.55	↔0.72	…	…
3	…	…	…	…	↔0.58	0.40	0.18	↔0.29	0.46	↔0.76	…	…
4	…	…	…	…	↔0.54	0.40	0.16	↔0.30	0.34	↔0.80	…	…
5	…	…	…	…	↔0.54	0.72	0.43	↔0.21	0.24	↔0.82	…	…
6	…	…	…	…	↔0.60	1.10	0.29	0.40	0.15	↔0.84	…	…
7	…	…	…	…	↔0.68	0.92	0.23	1.80	0.05	↔0.86	…	…
8	…	…	…	…	↔0.72	0.76	0.20	1.66	↔0.01	↔0.88	…	…
9	…	…	…	…	↔0.74	0.74	0.50	1.20	↔0.06	↔0.90	…	…
10	…	…	…	…	↔0.66	0.62	0.75	0.90	↔0.12	↔0.92	…	…
11	…	…	…	…	↔0.62	0.46	0.54	0.68	↔0.18	↔0.94	…	…
12	…	…	…	…	↔0.62	0.36	0.49	0.57	↔0.22	↔0.96	…	…
13	…	…	…	…	↔0.62	0.26	0.80	0.47	↔0.26	↔0.98	…	…
14	…	…	…	…	↔0.60	0.20	0.72	0.35	↔0.30	↔1.00	…	…
15	…	…	…	↔0.30	↔0.63	0.10	0.65	0.22	↔0.30	↔1.02	…	…
16	…	…	…	↔0.45	↔0.64	0.05	0.75	0.16	↔0.34	↔1.02	…	…
17	…	…	…	↔0.50	↔0.68	0.02	0.65	0.11	↔0.36	↔1.08	…	…
18	…	…	…	↔0.55	↔0.60	0.00	0.55	0.01	↔0.36	↔1.10	…	…
19	…	…	…	↔0.58	↔0.57	0.24	0.47	0.02	↔0.40	↔1.14	…	…
20	…	…	…	↔0.52	↔0.46	0.26	0.35	0.22	↔0.42	↔1.20	…	…
21	…	…	…	↔0.50	↔0.57	0.15	0.20	0.14	↔0.48	↔1.26	…	…
22	…	…	…	↔0.58	↔0.60	↔0.04	0.15	0.14	↔0.60	↔1.28	…	…
23	…	…	…	↔0.60	↔0.64	0.00	0.06	0.06	↔0.60	↔1.31	…	…
24	…	…	…	↔0.80	↔0.66	↔0.06	0.06	0.30	↔0.52	↔1.35	…	…
25	…	…	…	↔0.54	↔0.70	↔0.04	↔0.01	0.80	↔0.54	↔1.38	…	…
26	…	…	…	↔0.48	↔0.72	↔0.04	↔0.09	0.98	↔0.58	↔1.42	…	…
27	…	…	…	↔0.48	↔0.70	0.02	↔0.08	0.90	↔0.60	↔1.43	…	…
28	…	…	…	↔0.55	↔0.58	0.40	↔0.11	0.75	↔0.64	↔1.45	…	…
29	…	…	…	↔0.60	↔0.40	0.32	↔0.14	0.58	↔0.66	↔1.47	…	…
30	…	…	…	↔0.65	0.18	0.24	↔0.14	0.52	↔0.68	↔1.49	…	…
31	…	…	…	—	0.32	—	↔0.10	0.46	—	↔1.50	—	…
合計	…	…	…	↔8.48	↔17.57	9.58	8.91	13.16	↔6.78	↔33.98	…	…
平均	…	…	…	↔0.53	↔0.57	0.32	0.29	0.42	↔0.23	↔1.10	…	…
最低	…	…	…	↔0.65	↔0.74	↔0.06	↔0.14	↔0.30	↔0.68	↔1.50	…	…

河川名	鴨綠江
位置	平安北道
	慈城郡
	中江面
	中坪洞
最低水位	月 日 10—31
	↔1.50
渴水位	↔1.28
低水位	↔0.60
平水位	↔0.15
平均水位	↔0.23
最高水位	月 日 8—7
	1.66
月 日 洪水位	ナシ
備考	

滿浦鎮昭和十五年水位年表 (單位米)

滿浦鎮

月/日	一月	二月	三月	四月	五月	六月	七月	八月	九月	十月	十一月	十二月
1	↔0.24	↔0.25	↔0.25	0.00	0.04	1.50	0.73	0.31	0.93	0.13	0.32	0.38
2	↔0.25	↔0.26	↔0.26	↔0.04	0.03	1.30	0.77	0.30	1.13	0.15	0.32	0.37
3	↔0.26	↔0.26	↔0.25	0.11	0.03	1.15	0.75	0.29	1.08	0.16	0.32	0.37
4	↔0.25	↔0.26	↔0.24	0.12	0.10	1.35	0.72	0.28	0.93	0.16	0.33	0.36
5	↔0.25	↔0.25	↔0.26	0.13	0.13	1.72	0.70	0.40	0.82	0.17	0.33	0.36
6	↔0.24	↔0.25	↔0.25	0.12	0.13	1.90	0.75	1.12	0.70	0.18	0.34	0.36
7	↔0.24	↔0.25	↔0.23	0.12	0.08	1.60	0.78	2.50	0.62	0.18	0.34	0.37
8	↔0.23	↔0.25	↔0.24	0.13	0.05	1.45	0.80	2.52	0.50	0.19	0.35	0.36
9	↔0.24	↔0.25	↔0.21	0.14	0.04	1.35	1.20	2.10	0.45	0.20	0.35	0.35
10	↔0.26	↔0.24	↔0.19	0.13	0.03	1.25	1.50	1.50	0.40	0.20	0.35	0.35
11	↔0.28	↔0.24	↔0.19	0.13	0.02	1.10	1.27	1.40	0.35	0.20	0.36	0.35
12	↔0.30	↔0.25	↔0.18	0.14	0.07	1.00	1.18	1.23	0.30	0.21	0.36	0.34
13	↔0.29	↔0.24	↔0.18	0.13	0.05	0.80	1.30	1.05	0.24	0.22	0.37	0.34
14	↔0.27	↔0.23	↔0.19	0.16	0.04	0.75	1.33	0.98	0.20	0.22	0.37	0.33
15	↔0.25	↔0.24	↔0.21	0.35	0.03	0.69	1.28	0.80	0.18	0.23	0.37	0.33
16	↔0.21	↔0.25	↔0.23	0.28	0.03	0.58	1.20	0.74	0.17	0.23	0.38	0.32
17	↔0.20	↔0.25	↔0.24	0.27	0.00	0.43	1.19	0.60	0.16	0.24	0.38	0.32
18	↔0.18	↔0.23	↔0.25	0.26	0.00	0.43	1.13	0.48	0.13	0.25	0.38	0.32
19	↔0.18	↔0.24	↔0.26	0.25	0.03	0.45	1.00	0.50	0.10	0.25	0.39	0.33
20	↔0.19	↔0.25	↔0.27	0.23	0.03	0.77	0.90	1.18	0.08	0.26	0.39	0.33
21	↔0.19	↔0.26	↔0.28	0.23	0.13	0.68	0.75	1.20	0.05	0.26	0.39	0.34
22	↔0.21	↔0.25	↔0.28	0.21	0.12	0.59	0.68	0.98	0.00	0.27	0.40	0.34
23	↔0.21	↔0.25	↔0.29	0.20	0.03	0.50	0.67	0.78	0.02	0.27	0.40	0.33
24	↔0.20	↔0.25	↔0.30	0.18	0.02	0.59	0.60	1.08	0.02	0.28	0.39	0.33
25	↔0.21	↔0.26	↔0.30	0.18	0.02	0.48	0.47	1.20	0.04	0.29	0.39	0.34
26	↔0.22	↔0.25	↔0.28	0.17	0.08	0.50	0.44	1.50	0.04	0.30	0.40	0.33
27	↔0.26	↔0.24	↔0.27	0.15	0.05	0.63	0.39	1.60	0.06	0.30	0.40	0.33
28	↔0.26	↔0.26	↔0.25	0.10	0.05	0.75	0.36	1.40	0.08	0.30	0.36	0.32
29	↔0.25	↔0.27	↔0.23	0.08	0.12	0.90	0.33	1.18	0.10	0.30	0.39	0.33
30	↔0.26	/	↔0.16	0.05	0.35	0.80	0.32	1.10	0.12	0.31	0.40	0.33
31	↔0.25	—	↔0.07	—	1.20	—	0.32	1.08	—	0.31	—	0.33
合計	↔7.93	↔7.23	↔7.28	4.70	3.13	27.89	25.61	33.88	9.96	7.23	11.02	10.69
平均	↔0.24	↔0.25	↔0.23	0.16	0.10	0.93	0.83	1.08	0.33	0.23	0.37	0.34
最低	↔0.30	↔0.27	↔0.30	↔0.04	0.00	0.43	0.32	0.28	0.00	0.13	0.32	0.32

河川名	鴨綠江
位置	平安北道
	江界郡
	滿浦邑
	文興洞
最低水位	月 日 1—12
	↔0.30
渴水位	↔0.27
低水位	↔0.24
平水位	0.24
平均水位	0.31
最高水位	月 日 8—8
	2.52
月 日 洪水位	ナシ
備考	

高山鎭昭和十五年水位年表 (單位米)

高山鎭

月/日	一月	二月	三月	四月	五月	六月	七月	八月	九月	十月	十一月	十二月
1	↔0.60	↔0.78	↔0.94	↔0.24	↔0.20	1.30	0.60	0.18	0.86	↔0.54	↔0.62	↔0.64
2	↔0.60	↔0.78	↔0.92	↔0.18	↔0.24	1.22	0.62	0.10	0.90	↔0.54	↔0.62	↔0.64
3	↔0.62	↔0.80	↔0.90	↔0.10	↔0.28	1.04	0.60	0.04	0.98	↔0.54	↔0.62	↔0.64
4	↔0.62	↔0.80	↔0.88	↔0.18	↔0.18	1.28	0.54	0.16	0.82	↔0.54	↔0.62	↔0.66
5	↔0.62	↔0.80	↔0.86	↔0.24	↔0.14	1.98	0.48	0.30	0.60	↔0.54	↔0.62	↔0.66
6	↔0.64	↔0.82	↔0.84	↔0.28	↔0.08	1.96	0.72	1.20	0.58	↔0.54	↔0.62	↔0.66
7	↔0.64	↔0.82	↔0.84	↔0.32	↔0.16	1.68	0.60	2.52	0.46	↔0.54	↔0.62	↔0.66
8	↔0.66	↔0.84	↔0.84	↔0.38	↔0.24	1.48	0.68	2.82	0.36	↔0.54	↔0.62	↔0.66
9	↔0.66	↔0.84	↔0.80	↔0.42	↔0.30	1.22	1.12	2.10	0.28	↔0.54	↔0.62	↔0.68
10	↔0.66	↔0.86	↔0.80	↔0.48	↔0.34	1.20	1.80	1.62	0.10	↔0.54	↔0.62	↔0.68
11	↔0.68	↔0.86	↔0.78	↔0.52	↔0.30	1.00	1.22	1.30	0.04	↔0.54	↔0.62	↔0.68
12	↔0.68	↔0.88	↔0.78	↔0.50	↔0.22	0.86	0.90	1.14	↔0.02	↔0.56	↔0.62	↔0.68
13	↔0.68	↔0.88	↔0.78	↔0.36	↔0.20	0.72	1.12	0.96	↔0.08	↔0.56	↔0.62	↔0.68
14	↔0.68	↔0.90	↔0.78	↔0.06	↔0.20	0.60	1.36	0.80	↔0.12	↔0.56	↔0.62	↔0.68
15	↔0.70	↔0.90	↔0.76	0.10	↔0.20	0.54	1.22	0.68	↔0.18	↔0.56	↔0.62	↔0.68
16	↔0.70	↔0.90	↔0.76	0.02	↔0.20	0.44	1.14	0.56	↔0.22	↔0.56	↔0.62	↔0.70
17	↔0.70	↔0.92	↔0.76	↔0.08	↔0.22	0.36	1.18	0.48	↔0.26	↔0.56	↔0.62	↔0.70
18	↔0.70	↔0.92	↔0.76	↔0.22	↔0.26	0.36	0.96	0.42	↔0.30	↔0.58	↔0.64	↔0.70
19	↔0.72	↔0.92	↔0.70	↔0.28	↔0.20	0.36	0.90	0.32	↔0.34	↔0.58	↔0.64	↔0.70
20	↔0.72	↔0.92	↔0.68	↔0.28	↔0.18	0.60	0.82	1.12	↔0.36	↔0.58	↔0.64	↔0.70
21	↔0.72	↔0.92	↔0.62	↔0.26	↔0.02	0.60	0.66	1.04	↔0.36	↔0.58	↔0.64	↔0.70
22	↔0.72	↔0.94	↔0.60	↔0.22	↔0.16	0.46	0.52	0.88	↔0.38	↔0.58	↔0.64	↔0.70
23	↔0.72	↔0.94	↔0.56	↔0.24	↔0.22	0.36	0.46	0.70	↔0.40	↔0.58	↔0.64	↔0.72
24	↔0.74	↔0.94	↔0.50	↔0.26	↔0.24	0.26	0.36	0.82	↔0.44	↔0.58	↔0.64	↔0.72
25	↔0.74	↔0.94	↔0.42	↔0.24	↔0.28	0.28	0.32	1.58	↔0.46	↔0.60	↔0.64	↔0.72
26	↔0.74	↔0.94	↔0.40	↔0.14	↔0.30	0.26	0.24	1.62	↔0.48	↔0.60	↔0.66	↔0.72
27	↔0.76	↔0.96	↔0.36	↔0.10	↔0.32	0.28	0.16	1.52	↔0.50	↔0.60	↔0.66	↔0.72
28	↔0.76	↔0.96	↔0.32	↔0.06	↔0.32	0.44	0.18	1.38	↔0.52	↔0.60	↔0.66	↔0.72
29	↔0.76	↔0.96	↔0.30	↔0.06	↔0.18	0.80	0.16	1.16	↔0.54	↔0.62	↔0.66	↔0.72
30	↔0.78	—	↔0.30	↔0.14	↔0.12	0.72	0.16	0.90	↔0.56	↔0.62	↔0.66	↔0.72
31	↔0.78	—	↔0.28	—	↔0.10	—	0.20	0.92	—	↔0.62	—	↔0.74
合計	↔21.50	↔25.64	↔20.82	↔6.72	↔5.16	24.66	21.50	31.34	↔0.54	↔17.62	↔18.96	↔21.38
平均	↔0.69	↔0.88	↔0.67	↔0.22	↔0.17	0.82	0.69	1.01	↔0.02	↔0.57	↔0.63	0.69
最低	↔0.78	↔0.96	↔0.94	↔0.52	↔0.34	0.26	0.16	0.04	↔0.56	↔0.62	↔0.66	↔0.74

河川名	鴨綠江
位置	平安北道江界郡高山面浦上里
最低水位	月日 2—29 ↔0.96
渴水位	↔0.92
低水位	↔0.72
平水位	↔0.50
平均水位	↔0.17
最高水位	月日 8—8 2.82
月日 洪水位	ナシ
備考	

渭原昭和十五年水位年表 (單位米)

渭原

月/日	一月	二月	三月	四月	五月	六月	七月	八月	九月	十月	十一月	十二月
1	…	…	…	↔0.20	↔0.22	0.90	0.42	0.14	0.68	↔0.44	↔0.74	…
2	…	…	…	↔0.24	↔0.26	0.98	0.36	0.10	0.70	↔0.46	↔0.76	…
3	…	…	…	↔0.26	↔0.28	0.88	0.34	0.04	0.70	↔0.48	↔0.76	…
4	…	…	…	↔0.26	↔0.24	1.04	1.04	0.04	0.60	↔0.48	↔0.78	…
5	…	…	…	↔0.24	↔0.16	1.66	0.80	0.64	0.52	↔0.50	↔0.78	…
6	…	…	…	↔0.22	↔0.14	1.66	0.70	1.26	0.38	↔0.52	↔0.78	…
7	…	…	…	↔0.22	↔0.20	1.42	0.60	3.30	0.32	↔0.52	↔0.60	…
8	…	…	…	↔0.24	↔0.26	1.24	0.64	2.66	0.20	↔0.52	↔0.48	…
9	…	…	…	↔0.26	↔0.32	1.08	1.06	1.94	0.16	↔0.54	↔0.50	…
10	…	…	…	↔0.28	↔0.36	0.96	1.14	1.44	0.10	↔0.54	↔0.52	…
11	…	…	…	↔0.30	↔0.36	0.84	1.04	1.14	0.04	↔0.56	↔0.52	…
12	…	…	…	↔0.30	↔0.28	0.66	0.80	1.00	0.00	↔0.58	↔0.54	…
13	…	…	…	↔0.28	↔0.24	0.54	0.88	0.80	0.00	↔0.60	↔0.54	…
14	…	…	…	↔0.12	↔0.24	0.42	1.32	0.68	↔0.04	↔0.60	↔0.54	…
15	…	…	…	0.00	↔0.22	0.38	1.16	0.60	↔0.10	↔0.60	↔0.54	…
16	…	…	…	0.04	↔0.22	0.28	1.08	0.52	↔0.10	↔0.62	↔0.56	…
17	…	…	…	0.00	↔0.20	0.20	1.04	0.40	↔0.10	↔0.62	↔0.56	…
18	…	…	…	↔0.14	↔0.26	0.20	0.93	0.36	↔0.12	↔0.64	↔0.56	…
19	…	…	…	↔0.20	↔0.28	0.20	0.74	0.30	↔0.16	↔0.66	↔0.56	…
20	…	…	…	↔0.24	↔0.24	0.36	0.60	1.18	↔0.18	↔0.68	↔0.58	…
21	…	…	…	↔0.26	↔0.08	0.32	0.52	1.28	↔0.20	↔0.68	↔0.58	…
22	…	…	…	↔0.28	↔0.22	0.26	0.44	1.00	↔0.24	↔0.68	↔0.54	…
23	…	…	…	↔0.30	↔0.28	0.18	0.34	0.76	↔0.26	↔0.68	↔0.54	…
24	…	…	…	↔0.32	↔0.30	0.16	0.28	0.80	↔0.28	↔0.70	↔0.52	…
25	…	…	…	↔0.34	↔0.36	0.10	0.20	1.86	↔0.30	↔0.70	↔0.50	…
26	…	…	…	↔0.18	↔0.36	0.12	0.14	1.72	↔0.32	↔0.70	↔0.50	…
27	…	…	…	↔0.18	↔0.36	0.16	0.08	1.52	↔0.34	↔0.72	↔0.52	…
28	…	…	…	↔0.16	↔0.36	0.28	0.08	1.38	↔0.36	↔0.72	↔0.52	…
29	…	…	…	↔0.16	↔0.28	0.54	0.12	1.02	↔0.38	↔0.72	↔0.52	…
30	…	—	…	↔0.18	↔0.10	0.48	0.20	0.86	↔0.40	↔0.72	↔0.52	…
31	…	—	…	—	0.86	—	0.14	0.76	—	↔0.74	—	…
合計	…	…	…	↔6.92	↔6.62	18.50	19.23	31.50	0.52	↔18.92	↔17.46	…
平均	…	…	…	↔0.21	↔0.22	0.62	0.62	1.15	0.02	↔0.61	↔0.58	…
最低	…	…	…	↔0.34	↔0.36	0.10	0.08	0.04	↔0.40	↔0.74	↔0.78	…

河川名	鴨綠江
位置	平安北道渭原郡渭原面南波洞
最低水位	月日 11—6 ↔0.78
渴水位	↔0.72
低水位	↔0.46
平水位	↔0.16
平均水位	0.08
最高水位	月日 8—7 3.30
月日 洪水位	ナシ
備考	

アジア経済資料センター
Japan Center for Asian Historical Records
http://www.jacar.go.jp/

昌城昭和十五年水位年表 (單位米)

昌城

月＼日	一月	二月	三月	四月	五月	六月	七月	八月	九月	十月	十一月	十二月
1	0.17	0.70	0.60	0.30	0.85	5.80	5.80	15.15	9.88	0.90	3.12	0.47
2	0.18	0.71	0.59	0.60	0.82	10.10	5.43	13.92	9.99	0.85	2.30	0.50
3	0.20	0.73	0.59	0.70	0.82	10.78	5.00	12.12	9.32	0.78	1.20	0.00
4	0.20	0.75	0.55	0.82	0.78	10.54	6.31	12.50	8.60	0.69	0.80	0.02
5	0.21	0.77	0.50	0.75	0.75	12.18	7.90	15.26	7.73	1.12	0.50	0.01
6	0.23	0.79	0.45	0.60	0.78	14.50	7.30	14.96	6.97	2.31	0.52	0.01
7	0.24	0.80	0.41	0.40	0.80	14.48	6.83	17.87	6.41	3.05	0.13	0.03
8	0.25	0.81	0.36	0.35	0.80	14.85	6.26	17.00	5.72	3.91	0.92	0.50
9	0.27	0.83	0.35	0.10	0.77	13.18	5.98	16.50	4.80	4.70	0.93	0.52
10	0.27	0.85	0.35	0.28	0.70	12.62	8.45	14.91	3.97	5.30	0.27	0.51
11	0.30	0.87	0.33	0.35	0.65	11.75	9.42	13.88	3.26	5.71	0.23	0.60
12	0.32	0.90	0.33	0.52	0.60	9.50	9.60	12.91	2.64	5.63	0.19	0.62
13	0.33	0.90	0.32	0.52	0.55	8.25	9.33	11.52	2.24	5.94	0.15	0.63
14	0.34	0.86	0.32	0.55	0.40	7.01	10.98	9.92	2.11	5.94	0.13	0.67
15	0.35	0.85	0.30	0.80	0.35	6.10	13.81	8.97	1.92	5.98	0.12	0.55
16	0.36	0.83	0.30	1.20	0.25	5.18	13.34	8.00	1.81	5.97	0.10	0.48
17	0.37	0.78	0.29	1.50	0.30	4.48	12.23	7.32	1.72	5.98	0.09	0.37
18	0.38	0.75	0.29	1.65	0.33	4.06	11.03	6.53	1.60	5.97	0.08	0.22
19	0.40	0.72	0.28	1.00	0.37	3.82	9.82	5.90	1.49	5.99	0.07	0.10
20	0.42	0.70	0.28	0.70	0.42	3.76	8.71	17.24	1.37	5.97	0.06	0.08
21	0.45	0.70	0.25	0.45	0.45	4.10	7.61	16.35	1.28	5.97	0.05	0.06
22	0.47	0.69	0.20	0.30	0.52	4.05	6.78	14.78	1.23	5.99	0.03	0.03
23	0.49	0.68	0.12	0.35	0.50	3.47	5.98	13.77	1.18	5.97	0.00	0.00
24	0.52	0.67	0.30	0.40	0.50	2.72	5.42	14.15	1.15	5.98	0.02	0.07
25	0.55	0.65	0.28	0.35	0.48	2.50	4.65	15.83	1.13	6.00	0.05	0.15
26	0.57	0.65	0.68	0.40	0.40	2.10	3.84	15.30	1.08	6.02	0.13	0.17
27	0.60	0.63	0.50	0.60	0.37	3.07	3.32	14.80	1.06	6.03	0.20	0.20
28	0.63	0.62	0.52	0.70	0.35	3.75	2.82	14.19	1.03	6.05	0.28	0.22
29	0.66	0.60	0.32	0.80	0.35	4.90	3.60	13.20	1.00	6.00	0.34	0.24
30	0.68	—	0.10	0.90	0.80	5.71	4.86	11.80	0.96	6.00	0.40	0.26
31	0.70	—	0.10	—	1.50	—	14.56	10.05	—	4.87	—	0.27
合計	12.11	21.79	11.16	18.94	18.31	219.31	236.87	406.60	104.65	147.87	13.41	8.56
平均	0.39	0.75	0.36	0.63	0.59	7.31	7.64	13.12	3.49	4.77	0.45	0.28
最低	0.17	0.60	0.10	0.10	0.25	2.10	2.28	5.80	0.96	0.69	0.00	0.00

河川名	鴨綠江
位置	平安北道
	昌城郡
	昌城面
	甲岩洞
最低水位	月 日 11—23
	0.00
渇水位	0.05
低水位	0.23
平水位	0.78
平均水位	3.33
最高水位	月 日 8—7
	17.87
月 日 洪水位	ナシ
備考	

九龍浦昭和十五年水位年表 (單位米)

九龍浦

月＼日	一月	二月	三月	四月	五月	六月	七月	八月	九月	十月	十一月	十二月
1	…	…	…	2.60	2.86	2.85	4.20	5.20	4.48	1.38	1.57	…
2	…	…	…	2.70	2.80	3.80	4.20	5.15	4.40	1.32	1.58	…
3	…	…	…	2.80	2.72	4.30	4.20	5.12	4.20	1.56	1.56	…
4	…	…	…	2.85	2.66	4.35	4.23	5.25	4.00	1.64	1.56	…
5	…	…	…	2.90	2.62	4.35	4.35	5.70	3.50	1.58	1.55	…
6	…	…	…	2.90	2.68	5.10	4.30	6.38	3.42	1.38	1.53	…
7	…	…	…	2.85	2.72	4.40	4.20	6.70	3.38	1.34	1.50	…
8	…	…	…	2.80	2.74	4.40	4.30	6.60	3.18	1.34	1.52	…
9	…	…	…	2.75	2.78	4.40	4.31	6.60	3.18	1.32	1.50	…
10	…	…	…	2.60	2.60	4.40	4.31	6.65	3.15	1.31	1.50	…
11	…	…	…	2.55	2.52	4.35	4.35	6.60	3.12	1.31	1.46	…
12	…	…	…	2.50	2.50	4.37	4.37	6.50	3.08	1.30	1.50	…
13	…	…	…	2.45	2.50	4.40	4.45	6.45	3.04	1.35	1.54	…
14	…	…	…	2.40	2.54	4.41	4.60	6.35	3.00	1.36	1.52	…
15	…	…	…	2.45	2.58	4.41	4.82	6.30	2.98	1.60	1.48	…
16	…	…	…	2.60	2.60	4.40	4.70	5.00	2.96	1.67	1.45	…
17	…	…	…	3.00	2.60	4.40	4.65	3.70	2.96	1.68	1.47	…
18	…	…	…	3.00	2.58	4.37	4.50	4.00	2.93	1.66	1.50	…
19	…	…	…	2.90	2.56	4.37	4.30	4.35	2.90	1.64	1.54	…
20	…	…	…	2.80	2.54	…	4.25	5.60	2.84	1.63	1.57	…
21	…	…	…	2.80	2.52	…	4.25	5.70	2.74	1.64	1.55	…
22	…	…	…	2.75	2.58	…	4.10	5.50	2.62	1.62	1.40	…
23	…	…	2.38	2.70	2.63	…	4.05	5.40	2.38	1.60	1.38	…
24	…	…	2.36	2.75	2.62	…	4.00	5.35	2.20	1.58	1.39	…
25	…	…	2.38	2.75	2.60	…	4.00	5.30	1.98	1.58	1.40	…
26	…	…	2.38	2.76	2.56	…	4.15	5.40	1.96	1.60	1.40	…
27	…	…	2.38	2.75	2.52	…	4.30	5.35	1.96	1.61	1.42	…
28	…	…	2.40	2.80	2.58	…	4.43	5.00	1.68	1.59	1.43	…
29	…	…	2.40	2.80	2.52	…	4.45	4.45	1.54	1.58	1.41	…
30	…	—	2.40	2.85	2.60	…	4.62	4.20	1.44	1.68	1.39	…
31	…	—	2.40	—	2.80	—	5.60	4.00	—	1.57	—	…
合計	…	…	21.48	82.10	81.23	81.89	135.54	169.85	87.20	48.92	44.57	…
平均	…	…	2.38	2.74	2.62	4.31	4.37	5.48	2.91	1.51	1.49	…
最低	…	…	2.40	2.40	2.50	2.85	4.00	3.70	1.44	1.30	1.38	…

河川名	鴨綠江
位置	平安北道
	義州郡
	州内面
	元化洞
最低水位	月 日 10—12
	1.30
渇水位	1.38
低水位	1.64
平水位	2.75
平均水位	3.10
最高水位	月 日 8—7
	0.70
月 日 洪水位	ナシ
備考	

アジア経済資料センター
Japan Center for Asian Historical Records
http://www.jacar.go.jp/

新義州昭和十

新義州

月 / 高低 / 日	一月 高	一月 低	二月 高	二月 低	三月 高	三月 低	四月 高	四月 低	五月 高	五月 低	六月 高	六月 低
1	1.75	0.85	1.40	0.55	1.45	0.68	2.55	0.56	2.00	0.70	1.95	0.45
2	1.70	1.15	1.31	0.50	1.35	0.55	2.46	0.41	1.87	0.65	3.55	1.85
3	1.30	0.80	1.25	0.41	1.25	0.58	2.30	0.50	2.00	0.50	3.55	1.73
4	1.35	0.70	1.21	0.40	1.10	0.49	1.80	0.42	1.95	0.45	3.61	1.95
5	1.38	0.75	1.20	0.37	1.30	0.38	1.30	0.55	1.83	0.42	3.70	2.00
6	1.25	0.65	1.32	0.39	1.45	0.37	1.25	0.51	3.00	0.55	4.10	2.40
7	1.30	0.60	1.35	0.33	1.55	0.48	1.30	0.60	3.30	0.70	4.10	2.45
8	1.25	0.70	1.28	0.30	1.58	0.45	1.00	0.75	3.40	0.73	4.10	2.30
9	1.10	0.60	1.40	0.38	1.56	0.50	2.90	0.75	3.35	0.75	3.75	1.95
10	1.00	0.55	1.41	0.46	1.58	0.54	3.05	0.81	3.00	0.45	4.00	1.90
11	1.05	0.51	1.43	0.50	1.68	0.65	3.30	0.85	3.50	0.55	4.05	1.90
12	1.25	0.75	1.65	0.51	2.50	0.70	3.05	0.78	3.41	0.71	3.65	1.65
13	1.40	0.81	1.60	0.55	2.60	0.75	3.15	0.68	3.04	0.85	3.50	1.45
14	1.35	0.80	1.61	0.61	2.75	0.70	3.20	0.55	3.00	0.90	3.45	1.50
15	1.30	0.75	1.63	0.70	2.30	0.75	3.25	0.78	2.80	0.50	3.30	1.15
16	1.40	0.70	1.65	0.71	2.35	0.80	3.10	0.55	2.71	0.41	3.25	1.05
17	1.25	0.75	1.71	0.59	2.25	0.75	2.85	0.58	1.95	0.30	3.45	1.00
18	1.30	0.70	1.75	0.61	2.05	0.85	2.30	0.45	2.25	0.25	3.60	0.91
19	1.41	0.73	1.77	0.75	2.30	0.90	2.00	0.65	2.75	0.32	3.75	0.80
20	1.43	0.60	1.68	0.55	2.00	0.83	2.60	0.70	3.45	0.52	4.00	0.75
21	1.44	0.55	1.59	0.53	2.25	0.78	2.85	0.57	3.51	0.67	4.10	0.81
22	1.46	0.50	1.71	0.65	2.28	0.81	3.50	0.87	3.35	0.75	3.85	0.73
23	1.50	0.57	1.75	0.70	3.00	0.95	3.75	0.90	3.30	0.78	3.70	0.70
24	1.52	0.58	1.78	0.78	3.05	1.00	4.00	1.00	3.65	0.55	3.80	0.65
25	1.55	0.60	1.92	0.81	3.00	1.21	3.90	1.15	3.45	0.45	3.60	0.55
26	1.60	0.65	1.98	0.85	3.55	0.91	3.75	1.21	3.00	0.35	3.10	0.45
27	1.65	0.70	1.82	0.95	3.45	0.85	3.30	1.00	3.10	0.33	2.80	0.75
28	1.68	0.68	1.71	0.87	3.25	0.55	3.00	1.11	2.85	0.35	2.70	0.65
29	1.65	0.65	1.58	0.75	3.32	0.60	2.50	0.95	2.51	0.30	2.25	0.60
30	1.50	0.60	—	—	2.60	0.50	2.25	0.80	2.25	0.35	2.10	0.51
31	1.41	0.65	—	—	2.50	0.48	—	—	2.00	0.38	—	—
合計	43.48	21.18	45.45	17.11	69.20	21.94	81.51	21.99	88.53	16.47	104.41	37.54
平均	1.40	0.68	1.57	0.59	2.23	0.69	2.72	0.73	2.86	0.53	3.48	1.25
最	1.75	0.50	1.98	0.30	3.55	0.37	4.00	0.41	3.85	0.25	4.10	0.45

五年水位年表 (単位米)

新義州

七月 高	七月 低	八月 高	八月 低	九月 高	九月 低	十月 高	十月 低	十一月 高	十一月 低	十二月 高	十二月 低
2.00	0.85	4.35	3.50	4.00	2.00	3.75	0.78	3.20	0.55	2.50	0.90
2.25	0.73	4.30	2.95	4.35	2.10	3.80	0.80	3.15	0.65	2.45	0.82
1.85	0.65	4.90	3.40	4.30	1.00	3.40	0.60	3.25	0.73	2.30	0.73
2.15	0.50	4.85	3.35	4.10	2.03	3.35	0.55	3.00	0.75	2.30	0.80
3.05	1.90	4.95	3.50	4.05	2.00	3.30	0.62	3.05	0.80	2.00	0.70
4.20	1.95	4.60	3.35	4.00	1.65	2.50	0.75	2.83	0.85	1.83	0.65
4.00	1.00	5.00	4.10	3.95	1.55	2.45	0.70	2.65	0.70	1.70	0.55
3.75	1.35	5.20	4.35	3.85	1.38	1.85	0.65	2.50	0.65	1.60	0.50
4.10	1.40	4.55	3.80	3.80	1.00	1.75	0.35	2.20	0.70	1.63	0.52
4.00	1.88	4.10	3.10	3.70	0.95	1.80	0.30	2.85	0.60	1.58	0.65
4.10	2.15	3.85	2.90	3.50	0.85	2.25	0.40	2.55	0.55	1.90	0.72
3.80	2.00	3.50	2.40	2.80	0.90	2.60	0.45	2.60	0.50	1.82	0.85
3.40	1.90	3.15	2.00	3.20	1.30	2.70	0.50	2.50	0.40	2.00	0.80
3.43	1.93	3.00	1.90	3.50	1.20	3.10	0.55	3.05	0.70	2.15	0.90
3.58	1.75	3.20	1.85	3.55	1.10	3.50	0.75	2.85	0.75	2.25	0.85
4.00	1.70	3.70	1.75	3.70	0.70	3.65	0.80	2.80	0.73	2.35	0.75
4.10	1.55	3.85	1.50	3.65	0.75	3.50	0.85	2.75	0.65	2.30	0.55
4.05	1.63	4.05	1.40	3.30	0.70	3.60	0.75	2.50	0.60	2.30	0.50
4.25	1.52	4.70	1.85	3.20	0.65	3.55	0.70	2.48	0.50	1.90	0.35
4.25	1.50	4.55	4.00	3.00	0.70	3.40	0.75	2.25	0.65	1.80	0.32
4.20	1.45	4.60	3.85	3.10	0.75	3.05	0.80	2.00	0.70	1.50	0.31
4.00	1.40	4.75	3.55	3.00	0.70	2.50	0.55	2.05	0.68	1.45	0.30
3.70	1.30	4.35	3.10	2.35	0.65	2.40	0.50	1.90	0.55	1.25	0.32
3.60	1.25	3.40	2.90	2.40	0.75	1.55	0.45	1.75	0.50	1.00	0.30
3.45	1.10	3.25	2.05	2.20	0.65	1.40	0.35	1.28	0.45	1.25	0.28
3.05	1.00	3.75	3.50	2.00	0.55	2.05	0.40	1.20	0.38	1.55	0.40
3.85	0.90	3.50	3.20	1.85	0.50	2.80	0.40	2.55	0.35	2.00	0.80
2.15	0.75	3.40	3.00	2.50	0.53	3.00	0.35	3.02	0.55	1.78	0.70
2.45	0.70	3.50	2.45	3.00	0.62	3.05	0.51	3.00	0.75	1.80	0.83
2.35	2.50	3.50	3.35	3.55	0.60	3.15	0.43	2.05	1.00	2.00	1.00
4.20	2.40	3.90	2.20	—	—	3.25	0.60	—	—	1.90	1.02
107.31	44.09	126.95	90.10	99.95	30.81	88.00	17.94	75.81	18.92	58.14	19.67
3.46	1.42	4.08	2.91	3.33	1.03	2.84	0.58	2.53	0.63	1.88	0.63
4.25	0.50	5.20	1.40	4.35	0.50	3.80	0.30	3.25	0.35	2.50	0.28

河川名	鴨綠江
位置	平安北道
	新義州府
	濱町
最低水位	月日 5—18
	0.25
平均低	0.98
平均高	2.70
小潮時平均低	0.85
小潮時平均高	1.95
大潮時平均低	1.07
大潮時平均高	3.30
最高水位	月日 8—8
	5.20
月日 洪水位	サシ
備考	

江界昭和十五年水位年表 (單位米)

江界

月＼日	一月	二月	三月	四月	五月	六月	七月	八月	九月	十月	十一月	十二月
1	↔0.92	↔1.28	↔1.32	↔0.86	↔0.28	0.62	0.00	0.08	0.32	↔0.52	↔0.58	↔0.64
2	↔0.92	↔1.28	↔1.32	↔0.84	↔0.28	0.68	0.10	0.06	0.30	↔0.52	↔0.58	↔0.64
3	↔0.94	↔1.28	↔1.30	↔0.70	↔0.28	0.66	0.20	0.04	0.26	↔0.52	↔0.60	↔0.64
4	↔0.84	↔1.28	↔1.30	↔0.74	↔0.28	1.00	1.30	0.42	0.22	↔0.52	↔0.60	↔0.64
5	↔0.94	↔1.28	↔1.30	↔0.60	↔0.30	1.16	0.90	0.80	0.20	↔0.52	↔0.60	↔0.64
6	↔0.94	↔1.28	↔1.30	↔0.64	↔0.30	1.00	0.72	2.00	0.16	↔0.52	↔0.60	↔0.64
7	↔0.96	↔1.28	↔1.30	↔0.62	↔0.32	0.88	0.64	2.64	0.08	↔0.54	↔0.60	↔0.64
8	↔0.96	↔1.30	↔1.28	↔0.58	↔0.32	0.78	0.76	1.70	0.06	↔0.54	↔0.60	↔0.66
9	↔0.96	↔1.30	↔1.28	↔0.54	↔0.32	0.66	0.96	1.10	0.02	↔0.54	↔0.60	↔0.66
10	↔0.98	↔1.30	↔1.28	↔0.50	↔0.32	0.60	0.70	0.80	↔0.02	↔0.54	↔0.62	↔0.66
11	↔0.98	↔1.30	↔1.24	↔0.48	↔0.32	0.54	0.64	0.70	↔0.06	↔0.54	↔0.62	↔0.66
12	↔0.98	↔1.32	↔1.20	↔0.44	↔0.32	0.42	0.58	0.64	↔0.08	↔0.54	↔0.62	↔0.66
13	↔1.00	↔1.32	↔1.20	↔0.40	↔0.28	0.18	1.30	0.40	↔0.10	↔0.54	↔0.62	↔0.66
14	↔1.02	↔1.32	↔1.20	↔0.38	↔0.26	0.16	1.26	0.34	↔0.14	↔0.54	↔0.62	↔0.66
15	↔1.04	↔1.32	↔1.18	↔0.34	↔0.26	0.16	1.00	0.38	↔0.16	↔0.54	↔0.62	↔0.68
16	↔1.06	↔1.32	↔1.18	↔0.32	↔0.26	0.14	0.90	0.28	↔0.20	↔0.54	↔0.62	↔0.68
17	↔1.08	↔1.32	↔1.14	↔0.30	↔0.24	0.14	0.78	0.24	↔0.22	↔0.56	↔0.62	↔0.68
18	↔1.08	↔1.32	↔1.10	↔0.30	↔0.26	0.10	0.68	0.20	↔0.24	↔0.56	↔0.62	↔0.68
19	↔1.08	↔1.32	↔1.06	↔0.30	↔0.28	0.08	0.44	0.60	↔0.24	↔0.56	↔0.62	↔0.68
20	↔1.10	↔1.32	↔1.04	↔0.28	↔0.28	0.06	0.30	1.30	↔0.26	↔0.56	↔0.64	↔0.68
21	↔1.10	↔1.32	↔1.04	↔0.28	↔0.30	0.06	0.28	1.00	↔0.28	↔0.56	↔0.64	↔0.70
22	↔1.14	↔1.32	↔1.00	↔0.28	↔0.32	0.04	0.20	0.78	↔0.30	↔0.56	↔0.64	↔0.70
23	↔1.14	↔1.32	↔1.00	↔0.30	↔0.32	0.04	0.16	0.66	↔0.32	↔0.56	↔0.64	↔0.70
24	↔1.14	↔13.2	↔1.00	↔0.28	↔0.32	0.06	0.10	1.49	↔0.34	↔0158	↔0.64	↔0.70
25	↔1.20	↔13.2	↔1.00	↔0.26	↔0.32	0.10	0.10	1.90	↔0.36	↔0.58	↔0.64	↔0.70
26	↔1.20	↔1.32	↔0.98	↔0.28	↔0.34	0.10	0.06	1.46	↔0.38	↔0.58	↔0.64	↔0.70
27	↔1.24	↔1.32	↔0.98	↔0.28	↔0.32	0.14	0.06	1.02	↔0.40	↔0.58	↔0.64	↔0.70
28	↔1.24	↔1.32	↔0.94	↔0.28	↔0.30	0.14	0.04	0.78	↔0.44	↔0.58	↔0.64	↔0.70
29	↔1.24	↔1.32	↔0.94	↔0.30	↔0.28	0.10	0.24	0.60	↔0.46	↔0.58	↔0.64	↔0.70
30	↔1.28	↔ —	↔0.90	↔0.30	0.78	0.06	0.14	0.54	↔0.48	↔0.58	↔0.64	↔0.70
31	↔1.28	↔ —	↔0.90	↔ —	0.68	—	0.12	0.40	—	↔0.58	↔ —	↔0 72
合計	↔33.08	↔37.92	↔35.20	↔13.00	↔7.12	10.86	15.56	25.15	↔3.86	↔17.08	↔18.60	↔20.90
平均	↔1.07	↔1.31	↔1.14	↔0.43	↔0.23	0.36	0.50	0.81	↔0.13	↔0.55	↔0.62	↔0.65
最低	↔1.28	↔1.32	↔1.32	↔0.86	↔0.34	0.04	0.00	0.04	↔0.48	↔0.58	↔0.64	↔0.72

河川名	鴨綠江
位置	平安北道
	江界郡
	江界邑
	西部洞
最低水位	月 日 3— 2
	↔1.32
渴水位	↔1.32
低水位	↔1.08
平水位	↔0.54
平均水位	↔0.37
最高水位	月 日 8— 7
	2.64
月 日 一 洪水位	ナシ
備考	

北院昭和十五年水位年表 (單位米)

北院

月＼日	一月	二月	三月	四月	五月	六月	七月	八月	九月	十月	十一月	十二月
1	0.65	0.65	0.65	0.72	0.65	0.95	1.10	0.85	1.13	1.10	1.23	1.10
2	0.65	0.65	0.68	0.72	0.65	0.95	1.10	0.85	1.13	1.10	1.23	1.10
3	0.65	0.65	0.68	0.72	0.65	0.95	5.00	0.85	1.13	1.10	1.23	1.10
4	0.65	0.65	0.70	0.72	0.75	1.00	1.80	0.86	1.12	1.10	1.23	1.10
5	0.65	0.65	0.70	0.72	0.75	2.00	1.50	1.00	1.12	1.05	1.22	1.10
6	0.65	0.65	0.70	0.72	0.75	0.95	1.50	1.00	1.05	1.05	1.22	1.10
7	0.65	0.65	0.70	0.72	0.75	0.95	1.50	1.00	1.05	1.00	1.23	1.10
8	0.65	0.65	0.70	0.72	0.75	0.90	1.20	1.00	1.05	1.00	1.23	1.10
9	0.65	0.65	0.70	0.72	0.75	0.85	1.00	1.00	1.03	1.00	1.23	1.10
10	0.65	0.65	0.70	0.72	0.75	0.75	0.98	1.00	1.03	1.00	1.23	1.10
11	0.65	0.65	0.70	0.72	0.75	0.75	2.00	1.00	1.03	1.00	1.23	1.10
12	0.65	0.65	0.70	0.72	0.75	0.75	4.50	1.00	1.03	1.00	1.23	1.10
13	0.65	0.65	0.70	0.72	0.75	0.75	3.50	1.00	1.03	1.00	1.23	1.10
14	0.65	0.65	0.70	0.72	0.75	0.76	2.80	1.00	1.03	0.95	1.23	1.10
15	0.65	0.65	0.70	0.72	0.75	0.76	2.00	0.90	1.37	0.95	1.23	1.10
16	0.65	0.65	0.70	0.72	0.75	0.75	2.00	0.90	1.37	0.95	1.23	1.10
17	0.65	0.65	0.70	0.72	0.75	0.75	2.00	0.90	1.37	0.95	1.23	1.10
18	0.65	0.65	0.70	0.72	0.75	0.77	2.00	0.90	1.26	0.96	1.23	1.10
19	0.65	0.65	0.70	0.72	0.75	0.75	2.00	1.00	1.26	0.94	1.23	1.10
20	0.65	0.65	0.70	0.72	0.75	0.75	2.00	1.00	1.26	0.84	1.23	1.10
21	0.65	0.65	0.70	0.72	0.75	0.75	2.00	1.00	1.26	0.94	1.22	1.10
22	0.65	0.65	0.70	0.72	0.75	0.75	2.00	1.30	1.26	0.94	1.22	1.10
23	0.65	0.65	0.70	0.72	0.75	0.75	2.10	1.35	1.26	0.94	1.22	1.10
24	0.65	0.65	0.70	0.72	0.75	0.75	2.30	1.40	1.25	1.20	1.23	1.10
25	0.65	0.65	0.70	0.72	0.75	0.75	2.00	1.10	1.23	1.23	1.23	1.10
26	0.65	0.65	0.70	0.72	0.75	0.85	2.00	1.20	1.22	1.23	1.23	1.10
27	0.65	0.70	0.70	0.72	0.75	0.85	1.80	1.20	1.21	1.23	1.23	1.10
28	0.65	0.70	0.70	0.72	0.75	0.85	1.80	1.15	1.01	1.23	1.23	1.10
29	0.65	0.70	0.70	0.72	0.82	0.85	1.80	1.15	1.01	1.21	1.23	1.10
30	0.65	—	0.70	0.72	0.85	0.85	1.80	1.15	1.01	1.22	1.13	1.10
31	0.65	—	0.70	—	0.95	—	1.80	1.15	—	1.22	—	1.10
合計	20.15	19.00	21.61	21.60	23.32	25.79	62.88	32.15	34.57	32.72	36.75	34.10
平均	0.65	0.66	0.70	0.72	0.75	0.86	2.03	1.04	1.15	1.06	1.22	1.10
最低	0.65	0.65	0.65	0.72	0.65	0.75	0.98	0.85	1.01	0.94	1.13	1.10

河川名	清川江
位置	平安南道
	价川郡
	北面
	院里
最低水位	月 日 5— 3
	0.65
渴水位	0.65
低水位	0.65
平水位	0.94
平均水位	1.00
最高水位	月 日 7— 3
	5.10
月 日 7— 3 洪水位	5.10
月 日 7—13 洪水位	4.73
備考	

北松里昭和十五年水位年表 (單位米)

北松里

月/日	一月	二月	三月	四月	五月	六月	七月	八月	九月	十月	十一月	十二月
1	1.47	1.58	1.64	1.34	1.36	2.09	1.80	2.31	2.06	1.43	1.27	0.42
2	1.52	1.61	1.65	1.35	1.36	1.90	1.95	2.22	1.99	1.41	1.27	0.41
3	1.50	1.60	1.66	1.35	1.35	1.82	4.70	2.06	1.96	1.41	1.27	0.41
4	1.53	1.60	1.66	1.38	1.35	1.90	4.25	3.75	1.88	1.40	1.27	0.41
5	1.53	1.60	1.66	1.42	1.34	2.84	3.79	3.69	1.82	1.40	1.35	0.40
6	1.52	1.60	1.66	1.41	1.34	2.52	3.22	3.35	1.75	1.40	1.40	0.40
7	1.49	1.61	1.68	1.40	1.34	2.24	3.08	4.58	1.72	1.39	1.53	0.39
8	1.52	1.61	1.67	1.39	1.33	2.10	2.92	3.49	1.70	1.39	1.90	0.36
9	1.47	1.63	1.68	1.38	1.30	2.03	2.80	2.99	1.68	1.37	1.62	0.36
10	1.47	1.64	1.65	1.38	1.30	1.94	2.42	2.64	1.65	1.36	1.59	0.48
11	1.53	1.64	1.63	1.38	1.29	1.85	2.36	2.37	1.62	1.35	1.57	0.50
12	1.54	1.63	1.65	1.37	1.30	1.76	2.62	2.23	1.59	1.35	1.53	0.48
13	1.56	1.65	1.54	1.35	1.30	1.70	5.52	2.11	1.56	1.34	1.51	0.45
14	1.55	1.65	1.34	1.35	1.30	1.62	4.18	2.02	1.54	1.34	1.50	0.39
15	1.54	1.66	1.38	1.37	1.30	1.58	4.56	2.54	1.52	1.34	1.50	0.35
16	1.53	1.66	1.44	1.39	1.30	1.62	3.56	2.40	1.77	1.34	1.49	0.31
17	1.54	1.66	1.43	1.42	1.30	1.60	3.14	2.31	1.70	1.33	1.49	0.25
18	1.52	1.67	1.41	1.40	1.30	1.58	2.84	2.36	1.64	1.32	1.48	0.40
19	1.52	1.66	1.37	1.39	1.29	1.57	2.61	3.38	1.58	1.30	1.48	0.56
20	1.52	1.66	1.34	1.38	1.29	1.57	2.43	4.78	1.55	1.30	1.47	0.58
21	1.51	1.66	1.32	1.40	1.28	1.56	2.28	3.47	1.56	1.29	1.46	0.60
22	1.54	1.67	1.33	1.40	1.27	1.55	2.16	3.12	1.59	1.29	1.45	0.55
23	1.52	1.67	1.33	1.40	1.27	1.54	2.19	2.85	1.57	1.30	1.45	0.54
24	1.55	1.67	1.32	1.40	1.26	1.60	2.07	2.72	1.56	1.32	1.45	0.46
25	1.55	1.67	1.32	1.40	1.25	1.58	2.03	3.46	1.52	1.32	1.45	0.52
26	1.52	1.66	1.32	1.40	1.25	1.64	2.01	3.22	1.50	1.32	1.45	0.61
27	1.53	1.67	1.32	1.40	1.25	1.70	2.00	2.82	1.49	1.32	1.48	0.58
28	1.55	1.67	1.33	1.39	1.26	2.10	3.30	2.52	1.47	1.32	1.46	0.69
29	1.58	1.66	1.33	1.38	1.30	2.00	2.74	2.36	1.45	1.30	1.44	1.56
30	1.60	—	1.33	1.37	1.48	1.84	2.65	2.28	1.44	1.29	1.43	1.55
31	1.58	—	1.33	—	2.24	—	2.48	2.13	—	1.27	—	1.52
合計	47.40	47.62	45.72	41.54	41.45	54.84	89.66	88.53	49.43	41.61	44.01	17.39
平均	1.53	1.64	1.47	1.38	1.34	1.83	2.89	2.86	1.65	1.34	1.47	0.56
最低	1.47	1.58	1.32	1.34	1.25	1.54	1.80	2.02	1.44	1.27	1.27	0.25

河川名	清川江
位置	平安南道
	安州郡
	安州邑
	北松里
最低水位	月日 12—17
	0.25
渇水位	0.40
低水位	1.30
平水位	1.52
平均水位	1.67
高最水位	月日 7—13
	5.72
月日 7—3 洪水位	5.34
月日 7—13 洪水位	5.72
月日 8—6 洪水位	5.48
月日 8—20 洪水位	5.02
備考	

寧邊昭和十五年水位年表 (單位米)

寧邊

月/日	一月	二月	三月	四月	五月	六月	七月	八月	九月	十月	十一月	十二月
1	0.49	0.39	0.45	0.47	0.32	0.77	0.85	1.20	0.87	0.54	0.64	0.60
2	0.52	0.40	0.48	0.49	0.35	0.68	0.96	1.18	0.86	0.52	0.65	0.58
3	0.54	0.40	0.48	0.49	0.37	0.66	3.49	1.00	0.78	0.50	0.65	0.58
4	0.52	0.40	0.46	0.52	0.36	0.79	2.25	3.98	0.68	0.52	0.68	0.56
5	0.52	0.40	0.40	0.52	0.38	0.45	1.96	1.76	0.66	0.50	0.72	0.55
6	0.52	0.41	0.45	0.52	0.36	0.74	1.77	2.18	0.64	0.48	0.74	0.50
7	0.50	0.40	0.46	0.54	0.34	0.72	1.54	2.25	0.65	0.47	0.96	0.84
8	0.47	0.39	0.50	0.56	0.22	0.68	1.32	2.08	0.64	0.46	0.87	0.78
9	0.46	0.40	0.52	0.47	0.20	0.65	1.37	1.50	0.63	0.47	0.86	0.76
10	0.57	0.42	0.52	0.46	0.18	0.64	1.16	1.20	0.60	0.47	0.83	0.86
11	0.56	0.50	0.52	0.45	0.21	0.64	1.00	0.87	0.59	0.48	0.78	0.82
12	0.57	0.55	0.50	0.47	0.24	0.62	1.05	0.76	0.57	0.52	0.76	0.82
13	0.57	0.60	0.49	0.49	0.25	0.60	3.48	0.72	0.60	0.50	0.72	0.80
14	0.55	0.61	0.48	0.53	0.42	0.60	3.35	0.85	0.64	0.52	0.78	0.78
15	0.53	0.61	0.47	0.54	0.30	0.58	2.10	1.69	0.66	0.52	0.82	0.76
16	0.54	0.65	0.47	0.50	0.26	0.55	1.80	1.20	0.62	0.47	0.76	0.72
17	0.52	0.60	0.46	0.48	0.24	0.52	1.35	1.00	0.62	0.47	0.72	0.68
18	0.55	0.52	0.48	0.48	0.22	0.66	1.67	1.16	0.60	0.50	0.69	0.66
19	0.56	0.50	0.46	0.40	0.18	0.72	1.30	1.92	0.64	0.56	0.66	0.62
20	0.52	0.52	0.45	0.38	0.15	0.72	1.06	2.76	0.63	0.58	0.72	0.58
21	0.50	0.48	0.42	0.39	0.12	0.70	0.62	1.90	0.60	0.58	0.67	0.55
22	0.49	0.47	0.44	0.42	0.12	0.67	0.88	1.60	0.60	0.60	0.68	0.66
23	0.42	0.46	0.44	0.41	0.16	0.79	0.70	1.46	0.58	0.56	0.66	0.70
24	0.40	0.47	0.43	0.40	0.24	0.79	0.72	1.50	0.56	0.60	0.69	0.66
25	0.38	0.47	0.42	0.37	0.26	0.82	0.84	1.86	0.58	0.62	0.65	0.64
26	0.36	0.50	0.40	0.39	0.24	0.86	0.86	1.66	0.59	0.62	0.62	0.60
27	0.35	0.52	0.38	0.37	0.19	0.88	0.82	1.42	0.57	0.58	0.60	0.56
28	0.34	0.48	0.38	0.34	0.16	0.88	0.97	1.20	0.57	0.60	0.64	0.52
29	0.38	0.47	0.37	0.32	0.45	0.89	1.42	1.05	0.56	0.54	0.65	0.52
30	0.37	—	0.37	0.32	0.66	0.87	1.50	0.97	0.56	0.52	0.60	0.50
31	0.35	—	0.36	—	0.78	—	1.32	0.92	—	0.46	—	0.48
合計	14.92	13.99	13.91	13.49	8.93	21.12	45.28	48.80	18.95	16.33	21.47	20.24
平均	0.48	0.48	0.45	0.45	0.29	0.70	1.46	1.51	0.63	0.53	0.72	0.65
最低	0.34	0.39	0.36	0.32	0.12	0.45	0.62	0.72	0.56	0.46	0.60	0.48

河川名	清川江
位置	平安北道
	寧邊郡
	寧邊面
	龍秋洞
最低水位	月日 5—27
	0.12
渇水位	0.21
低水位	0.41
平水位	0.56
平均水位	0.70
最高水位	月日 8—4
	4.18
月日 7—3 洪水位	3.50
月日 7—13 洪水位	4.02
月日 8—4 洪水位	4.18
月日 8—19 洪水位	3.66
備考	

アジア歴史資料センター
Japan Center for Asian Historical Records
http://www.jacar.go.jp/

深臺洞昭和十五年水位年表（單位米）

深臺洞

	一月		二月		三月		四月		五月		六月	
日	高	低	高	低	高	低	高	低	高	低	高	低
1	3.02	0.34	2.02	0.34	1.86	0.32	1.46	0.36	2.82	0.38	2.26	0.34
2	2.83	0.34	1.86	0.34	1.84	0.34	1.62	0.36	2.76	0.38	2.64	0.34
3	2.44	0.36	1.94	0.34	1.86	0.34	1.82	0.36	3.36	0.36	3.28	0.28
4	2.16	0.36	2.04	0.34	1.94	0.34	2.04	0.36	3.32	0.38	3.94	0.28
5	1.48	0.36	2.12	0.34	2.02	0.34	2.12	0.36	3.42	0.38	4.16	0.08
6	1.62	0.36	2.24	0.34	2.13	0.34	2.24	0.36	3.56	0.38	4.28	0.12
7	1.84	0.36	2.32	0.34	2.24	0.32	2.48	0.36	3.92	0.38	4.42	0.12
8	1.92	0.36	2.44	0.34	2.48	0.32	3.36	0.36	4.00	0.38	4.54	0.16
9	2.48	0.34	2.64	0.34	2.58	0.32	3.82	0.38	4.22	0.38	4.52	0.18
10	2.58	0.34	2.84	0.34	2.92	0.32	3.94	0.38	3.96	0.38	4.38	0.18
11	2.82	0.34	2.76	0.34	3.14	0.32	4.26	0.38	3.58	0.38	4.24	0.22
12	2.74	0.34	2.74	0.34	2.94	0.32	4.24	0.38	3.42	0.38	4.08	0.22
13	2.62	0.34	2.62	0.34	2.84	0.32	4.12	0.38	2.72	0.38	3.68	0.22
14	2.54	0.34	2.36	0.34	2.72	0.32	3.44	0.38	2.14	0.38	3.14	0.24
15	2.34	0.34	2.24	0.34	2.64	0.32	3.42	0.38	2.16	0.38	2.96	0.24
16	2.28	0.34	2.02	0.32	2.58	0.32	3.36	0.38	2.58	0.38	3.18	0.24
17	2.04	0.34	2.04	0.32	2.58	0.32	2.06	0.38	2.84	0.38	3.74	0.24
18	1.86	0.34	2.12	0.32	2.46	0.34	2.24	0.38	3.16	0.38	4.14	0.24
19	1.58	0.34	1.58	0.32	2.42	0.34	3.78	0.38	3.84	0.38	4.32	0.24
20	1.62	0.34	1.74	0.32	1.64	0.34	4.16	0.38	4.12	0.38	4.46	0.24
21	1.68	0.34	1.86	0.32	1.88	0.34	4.24	0.38	4.24	0.38	4.52	0.26
22	1.84	0.34	2.04	0.32	2.64	0.34	4.42	0.38	4.48	0.38	4.28	0.26
23	1.92	0.34	2.18	0.32	3.32	0.34	4.54	0.38	4.42	0.38	4.26	0.26
24	1.98	0.34	2.36	0.32	3.44	0.36	4.78	0.38	4.22	0.38	4.14	0.26
25	2.14	0.34	2.48	0.32	3.84	0.36	4.62	0.38	4.12	0.38	2.74	0.22
26	2.48	0.34	2.42	0.32	4.16	0.36	4.34	0.38	3.96	0.38	3.26	0.22
27	2.54	0.34	2.28	0.32	4.14	0.36	4.26	0.38	3.68	0.38	3.04	0.24
28	2.62	0.34	2.14	0.32	4.02	0.36	4.14	0.38	3.28	0.38	2.86	0.24
29	2.58	0.34	1.98	0.32	3.84	0.36	3.32	0.38	3.02	0.38	2.62	0.24
30	2.42	0.34	—	—	3.48	0.36	3.08	0.38	2.84	0.38	2.12	0.24
31	2.14	0.34	—	—	3.24	0.36	—	—	1.94	0.34	—	—
合計	**69.18**	**10.66**	**64.42**	**9.58**	**85.82**	**10.46**	**101.72**	**11.24**	**108.10**	**11.74**	**110.20**	**6.83**
平均	2.23	0.34	2.22	0.33	2.77	0.34	3.39	0.37	3.42	0.38	3.67	0.23
最	3.02	0.34	2.84	0.32	4.16	0.32	4.78	0.36	4.48	0.31	4.54	0.08

	七月		八月		九月		十月		十一月		十二月	
日	高	低	高	低	高	低	高	低	高	低	高	低
1	2.22	0.24	3.28	0.50	4.02	0.34	4.28	0.26	3.74	0.28	2.64	0.26
2	2.32	0.24	4.28	0.50	3.76	0.34	4.34	0.26	3.62	0.28	2.58	0.26
3	4.08	0.34	4.54	0.52	3.48	0.34	4.22	0.26	3.38	0.28	2.44	0.26
4	4.16	0.86	4.56	2.48	3.34	0.34	4.14	0.26	3.14	0.28	2.38	0.26
5	4.34	0.84	4.58	1.72	3.14	0.34	4.06	0.26	2.88	0.28	2.34	0.28
6	4.62	0.82	4.56	1.48	3.02	0.34	3.88	0.26	2.68	0.28	2.26	0.28
7	4.72	0.82	4.34	1.34	2.84	0.34	3.54	0.26	2.54	0.28	2.24	0.28
8	4.62	0.74	4.08	1.12	2.72	0.28	3.08	0.26	2.42	0.28	2.22	0.28
9	4.18	0.72	3.42	0.74	2.54	0.28	3.12	0.28	2.42	0.28	2.12	0.28
10	4.14	0.68	3.34	0.72	2.34	0.28	2.24	0.28	2.62	0.28	2.18	0.28
11	4.12	0.68	3.16	0.72	2.22	0.28	2.62	0.28	2.74	0.28	2.14	0.28
12	4.02	0.68	2.72	0.54	3.54	0.28	2.74	0.28	2.92	0.28	2.24	0.28
13	3.78	2.24	3.14	0.54	3.84	0.28	2.92	0.28	3.14	0.28	2.28	0.28
14	3.58	1.68	3.68	0.54	4.04	0.24	3.12	0.28	2.88	0.28	2.36	0.28
15	3.84	1.14	4.04	0.54	3.64	0.24	3.44	0.28	2.96	0.28	2.48	0.28
16	4.06	1.12	4.18	0.54	3.54	0.24	3.64	0.28	3.14	0.24	2.68	0.28
17	4.26	0.82	4.24	0.54	3.68	0.24	3.84	0.28	2.18	0.24	2.72	0.28
18	4.44	0.74	4.38	0.54	3.54	0.24	3.88	0.28	2.86	0.24	2.92	0.28
19	4.58	0.72	4.52	0.68	3.44	0.24	3.44	0.28	2.78	0.24	2.86	0.28
20	4.62	0.72	4.46	0.68	3.28	0.24	3.24	0.28	2.64	0.24	2.72	0.28
21	4.52	0.68	4.42	0.68	3.24	0.24	2.98	0.28	2.52	0.24	2.72	0.28
22	4.58	0.68	4.22	0.72	3.16	0.24	2.84	0.28	2.44	0.24	2.58	0.28
23	4.28	0.62	3.74	0.72	2.94	0.24	2.68	0.28	2.36	0.24	2.54	0.28
24	4.14	0.62	3.56	0.72	2.82	0.24	2.44	0.28	2.34	0.24	2.34	0.28
25	3.72	0.62	3.14	0.52	2.54	0.24	2.42	0.28	2.42	0.26	2.34	0.28
26	3.24	0.54	2.86	0.52	2.36	0.24	2.64	0.28	2.64	0.26	2.44	0.28
27	3.04	0.54	2.64	0.52	2.74	0.24	3.12	0.28	2.74	0.26	2.48	0.28
28	2.78	0.54	2.28	0.52	3.04	0.24	3.48	0.28	2.96	0.26	2.54	0.24
29	2.56	0.52	3.14	0.46	4.02	0.24	3.64	0.28	3.18	0.26	2.68	0.24
30	2.34	0.50	3.56	0.46	4.14	0.24	3.76	0.28	3.26	0.26	2.86	0.24
31	3.14	0.50	4.04	0.46	—	—	3.82	0.28	—	—	2.74	0.24
合計	**119.04**	**23.20**	**117.10**	**23.28**	**96.96**	**8.14**	**103.60**	**8.52**	**84.54**	**7.92**	**77.06**	**8.44**
平均	3.84	0.75	3.78	0.75	3.23	0.27	3.34	0.27	2.82	0.26	2.49	0.27
最	4.72	0.24	4.58	0.46	4.14	0.24	4.34	0.26	3.74	0.24	2.92	0.24

深臺洞

河川名		清川江
位置		平安北道 博川郡 兩嘉面 深臺洞
最低水位	月日	6—5
		0.08
平均	低	0.38
	高	3.10
小潮時平均	低	0.39
	高	2.19
大潮時平均	低	0.41
	高	3.81
最高水位	月日	8—24
		4.78
月日 洪水位		ナシ
備考		

何日浦昭和十五年水位年表（単位米）

何日浦

月＼高低	二月 高	二月 低	三月 高	三月 低	四月 高	四月 低	五月 高	五月 低	六月 高	六月 低
1	3.22	—	3.20	—	3.66	—	4.92	—	3.37	—	4.38	—
2	3.25	—	3.21	—	3.82	—	3.20	—	3.39	—	4.49	—
3	3.30	—	3.32	—	3.91	—	3.41	—	3.40	—	4.58	—
4	3.32	—	3.48	—	4.20	—	3.43	—	4.21	—	5.57	—
5	3.30	—	3.68	—	4.50	—	4.41	—	4.40	—	5.72	—
6	3.50	—	3.79	—	4.67	—	4.58	—	5.42	—	5.85	—
7	3.58	—	4.48	—	4.92	—	4.93	—	4.30	—	6.10	—
8	4.00	—	4.61	—	5.42	—	5.48	—	4.60	—	6.03	—
9	4.32	—	4.78	—	5.53	—	5.79	—	5.61	—	5.78	—
10	4.49	—	4.71	—	5.61	—	5.90	—	5.93	—	5.61	—
11	3.70	—	4.40	—	5.83	—	5.89	—	5.72	—	5.00	—
12	3.61	—	4.10	—	6.00	—	5.70	—	5.30	—	4.60	—
13	3.39	—	3.79	—	5.20	—	4.90	—	4.98	—	4.38	—
14	3.30	—	3.60	—	4.30	—	4.82	—	4.33	—	3.49	—
15	3.29	—	3.42	—	4.23	—	4.72	—	3.78	—	3.48	—
16	3.33	—	3.40	—	3.62	—	3.50	—	3.00	—	3.59	—
17	3.38	—	3.31	—	3.54	—	3.40	—	3.31	—	3.48	—
18	3.29	—	3.32	—	3.42	—	3.74	—	3.36	—	3.50	—
19	3.34	—	3.40	—	3.39	—	4.11	—	3.60	—	3.78	—
20	3.36	—	3.50	—	3.40	—	4.30	—	4.30	—	3.80	—
21	3.41	—	4.62	—	3.35	—	5.38	—	4.74	—	3.98	—
22	3.58	—	4.92	—	4.20	—	5.50	—	4.92	—	4.10	—
23	3.97	—	4.98	—	4.91	—	6.63	—	5.20	—	3.99	—
24	4.28	—	4.79	—	5.93	—	6.72	—	5.60	—	3.73	—
25	4.37	—	4.50	—	6.10	—	5.98	—	5.72	—	3.48	—
26	3.83	—	4.43	—	6.21	—	5.71	—	5.37	—	3.21	—
27	3.61	—	4.21	—	6.23	—	4.60	—	4.20	—	4.39	—
28	2.44	—	3.73	—	5.70	—	4.38	—	3.80	—	3.88	—
29	3.40	—	3.56	—	5.50	—	4.27	—	3.50	—	3.80	—
30	3.39	—	—	—	5.46	—	4.00	—	3.48	—	3.61	—
31	3.22	—	—	—	4.60	—	—	—	3.38	—	—	—
合計	110.77	—	115.24	—	147.36	—	144.40	—	136.22	—	151.47	—
平均	3.57	—	3.97	—	4.75	—	4.81	—	4.39	—	5.05	—
最	4.49	—	4.98	—	6.23	—	6.72	—	5.93	—	6.10	—

何日浦

七月 高	七月 低	八月 高	八月 低	九月 高	九月 低	十月 高	十月 低	十一月 高	十一月 低	十二月 高	十二月 低
3.60	—	4.98	—	6.38	—	6.23	—	6.31	—	5.49	—
4.58	—	6.07	—	6.59	—	6.45	—	6.00	—	5.10	—
4.79	—	7.53	—	6.68	—	6.25	—	5.78	—	4.58	—
5.38	—	6.98	—	6.70	—	5.70	—	5.30	—	3.78	—
5.98	—	6.85	—	6.23	—	5.13	—	4.83	—	3.58	—
6.09	—	6.67	—	5.85	—	4.73	—	4.38	—	3.49	—
6.23	—	6.48	—	5.23	—	4.50	—	4.13	—	3.42	—
5.93	—	5.00	—	4.80	—	4.38	—	3.88	—	3.41	—
5.09	—	5.21	—	4.59	—	4.19	—	3.78	—	3.40	—
4.88	—	4.73	—	3.88	—	4.08	—	3.89	—	3.49	—
4.98	—	3.89	—	3.67	—	3.83	—	3.99	—	4.58	—
5.23	—	3.48	—	3.68	—	4.33	—	4.00	—	4.83	—
5.45	—	4.37	—	4.30	—	4.65	—	4.38	—	5.09	—
4.30	—	4.77	—	5.83	—	5.39	—	4.58	—	5.40	—
4.18	—	5.89	—	6.15	—	5.78	—	5.77	—	5.63	—
5.15	—	6.08	—	6.39	—	5.98	—	5.89	—	5.30	—
6.48	—	6.27	—	6.49	—	6.00	—	6.02	—	5.10	—
6.25	—	6.30	—	6.58	—	6.13	—	5.38	—	5.00	—
6.53	—	6.43	—	6.50	—	5.97	—	4.77	—	4.78	—
6.58	—	6.59	—	6.31	—	5.68	—	4.18	—	4.30	—
6.49	—	6.78	—	5.38	—	5.33	—	3.88	—	4.00	—
6.35	—	5.30	—	5.00	—	4.90	—	3.79	—	3.79	—
6.09	—	5.00	—	4.78	—	4.77	—	3.75	—	3.60	—
5.78	—	4.31	—	4.60	—	4.33	—	3.72	—	3.78	—
5.13	—	3.75	—	4.38	—	4.10	—	3.98	—	3.89	—
4.38	—	3.67	—	4.20	—	3.79	—	4.10	—	3.99	—
4.26	—	3.59	—	4.08	—	3.99	—	4.31	—	4.23	—
3.97	—	3.51	—	4.97	—	4.78	—	4.79	—	4.58	—
3.71	—	4.82	—	5.49	—	4.99	—	4.98	—	4.77	—
4.00	—	5.10	—	6.07	—	5.98	—	5.58	—	4.88	—
4.25	—	6.23	—	—	—	6.20	—	—	—	4.73	—
162.09	—	166.63	—	161.78	—	158.54	—	140.12	—	135.99	—
5.23	—	5.38	—	5.39	—	5.11	—	4.67	—	4.39	—
6.58	—	7.53	—	6.70	—	6.45	—	6.31	—	5.63	—

河川名		清川江
位置		平安北道 定州郡 大田面 江西洞
最低	月日	— —
	水位	…
平均	低	…
	高	4.73
小潮時平均	低	…
	高	3.53
大潮時平均	低	…
	高	5.91
最高水位	月日	8—3
	水位	7.53
月日 — 洪水位		ナシ
備考		

龍灘昭和十五年水位年表 (單位米)

龍灘

月＼日	一月	二月	三月	四月	五月	六月	七月	八月	九月	十月	十一月	十二月
1	0.55	0.52	0.57	0.56	0.47	0.50	0.98	1.60	1.21	0.71	0.69	0.81
2	0.55	0.52	0.58	0.56	0.46	0.58	0.98	1.38	1.12	0.70	0.66	0.80
3	0.55	0.50	0.60	0.56	0.46	0.56	3.70	1.45	1.08	0.69	0.66	0.79
4	0.54	0.50	0.60	0.56	0.46	0.54	2.06	5.19	1.04	0.68	0.64	0.77
5	0.54	0.48	0.58	0.57	0.45	0.52	1.74	3.12	1.02	0.68	0.63	0.76
6	0.53	0.48	0.59	0.57	0.45	0.52	1.44	3.20	1.01	0.68	0.99	0.76
7	0.53	0.49	0.58	0.56	0.45	0.52	1.36	3.12	0.99	0.67	1.52	0.80
8	0.53	0.49	0.58	0.56	0.44	0.51	1.25	2.10	0.97	0.67	1.20	0.92
9	0.53	0.50	0.58	0.56	0.44	0.50	1.20	1.38	0.90	0.66	1.07	0.89
10	0.53	0.50	0.55	0.55	0.44	0.49	1.12	1.36	0.89	0.66	1.01	0.94
11	0.53	0.53	0.58	0.55	0.45	0.48	1.04	1.35	0.86	0.65	0.94	0.90
12	0.53	0.53	0.58	0.54	0.46	0.48	1.20	1.28	0.84	0.65	0.90	0.85
13	0.53	0.53	0.57	0.54	0.45	0.47	3.82	1.13	0.82	0.64	0.90	0.82
14	0.53	0.53	0.63	0.54	0.44	0.46	2.37	1.12	0.81	0.64	1.02	0.80
15	0.54	0.53	0.64	0.53	0.44	0.46	2.13	1.88	0.83	0.63	1.00	0.79
16	0.53	0.53	0.63	0.53	0.45	0.45	1.97	1.48	0.86	0.63	0.98	0.77
17	0.53	0.53	0.64	0.53	0.45	0.44	1.59	1.29	0.82	0.63	0.95	0.76
18	0.52	0.53	0.63	0.52	0.45	0.44	1.77	1.63	0.80	0.63	0.92	0.74
19	0.50	0.53	0.62	0.52	0.44	0.44	1.47	1.53	0.78	0.62	0.91	0.70
20	0.50	0.52	0.61	0.52	0.44	0.43	1.29	3.68	0.77	0.62	0.91	0.69
21	0.50	0.51	0.59	0.53	0.43	0.42	1.26	2.86	0.86	0.62	0.88	0.68
22	0.50	0.50	0.59	0.53	0.42	0.42	1.22	1.98	0.86	0.61	0.86	0.68
23	0.50	0.50	0.58	0.53	0.42	0.41	1.20	1.68	0.84	0.61	0.85	0.69
24	0.50	0.50	0.59	0.53	0.43	0.45	1.12	1.96	0.81	0.62	0.84	0.69
25	0.50	0.50	0.62	0.52	0.43	0.49	1.08	1.76	0.77	0.64	0.83	0.68
26	0.50	0.49	0.86	0.52	0.44	0.52	1.02	1.55	0.75	0.69	0.82	0.68
27	0.50	0.50	1.74	0.51	0.45	0.48	0.97	1.38	0.74	0.66	0.81	0.68
28	0.50	0.50	1.58	0.50	0.44	0.46	1.09	1.26	0.73	0.65	0.81	0.68
29	0.51	0.49	1.43	0.49	0.49	0.45	1.36	1.19	0.72	0.65	0.84	0.65
30	0.51	—	1.16	0.48	0.71	0.44	1.42	1.13	0.71	0.64	0.82	0.63
31	0.51	—	1.02	—	1.23	—	1.45	1.10	—	0.64	—	0.63
合計	16.15	14.78	22.70	16.07	14.88	14.33	47.67	58.16	28.21	20.17	26.84	23.43
平均	0.52	0.51	0.73	0.54	0.48	0.48	1.54	1.88	0.87	0.65	0.89	0.76
最低	0.50	0.48	0.55	0.48	0.42	0.41	0.98	1.10	0.71	0.61	0.63	0.63

河川名	清川江
位置	平安北道
	博川郡
	博川邑
	龍興洞
最低水位	月日 6—23
	0.41
渇水位	0.44
低水位	0.50
平水位	0.63
平均水位	0.82
最高水位	月日 8—4
	6.61
月日 7—12 洪水位	4.50
月日 8—4 洪水位	6.61
月日 8—19 洪水位	5.07
考	備

德川昭和十五年水位年表 (單位米)

德川

月＼日	一月	二月	三月	四月	五月	六月	七月	八月	九月	十月	十一月	十二月
1	0.38	0.35	0.37	0.44	0.40	1.27	0.61	0.65	1.30	0.42	0.43	0.45
2	0.37	0.35	0.37	0.44	0.40	1.25	0.50	0.62	1.02	0.41	0.45	0.45
3	0.38	0.35	0.37	0.45	0.40	1.15	3.40	0.61	0.85	0.40	0.44	0.47
4	0.38	0.36	0.37	0.47	0.40	1.03	2.69	0.75	0.70	0.42	0.43	0.47
5	0.38	0.35	0.37	0.47	0.40	1.15	2.20	0.97	0.67	0.42	0.43	0.46
6	0.37	0.35	0.37	0.48	0.40	1.07	1.82	1.25	0.65	0.52	0.47	0.45
7	0.37	0.37	0.37	0.48	0.40	1.00	1.55	2.57	0.62	0.47	0.45	0.45
8	0.37	0.37	0.40	0.47	0.39	0.97	1.41	1.67	0.60	0.45	0.45	0.47
9	0.37	0.37	0.40	0.47	0.39	0.91	1.23	1.50	0.58	0.43	0.45	0.46
10	0.37	0.36	0.40	0.47	0.39	0.70	0.92	1.45	0.57	0.42	0.44	0.47
11	0.37	0.36	0.40	0.47	0.39	0.58	0.87	1.32	0.55	0.41	0.43	0.47
12	0.37	0.36	0.42	0.47	0.38	0.55	0.93	1.20	0.53	0.42	0.43	0.47
13	0.36	0.36	0.45	0.46	0.38	0.51	4.08	1.02	0.52	0.42	0.44	0.47
14	0.36	0.36	0.45	0.46	0.37	0.50	3.32	1.00	0.49	0.42	0.44	0.46
15	0.36	0.36	0.45	0.45	0.37	0.55	4.22	1.53	0.47	0.41	0.43	0.46
16	0.35	0.37	0.46	0.45	0.37	0.75	2.31	1.42	0.45	0.40	0.43	0.45
17	0.35	0.37	0.47	0.45	0.37	1.20	1.92	1.31	0.43	0.40	0.42	0.45
18	0.35	0.36	0.47	0.45	0.37	1.35	1.82	1.52	0.43	0.39	0.42	0.47
19	0.35	0.37	0.47	0.45	0.37	1.46	1.51	1.73	0.42	0.38	0.47	0.46
20	0.35	0.37	0.47	0.45	0.37	1.21	1.40	1.92	0.41	0.39	0.46	0.46
21	0.35	0.37	0.47	0.43	0.37	1.03	1.15	1.79	0.42	0.38	0.45	0.47
22	0.35	0.37	0.47	0.43	0.37	0.95	1.00	1.83	0.47	0.42	0.44	0.45
23	0.35	0.37	0.47	0.42	0.38	0.83	0.92	1.75	0.43	0.57	0.44	0.45
24	0.35	0.37	0.46	0.41	0.38	0.92	0.83	2.00	0.42	0.55	0.44	0.45
25	0.35	0.37	0.47	0.41	0.38	0.87	0.75	2.40	0.41	0.53	0.43	0.45
26	0.35	0.37	0.47	0.41	0.38	0.79	0.73	1.95	0.40	0.52	0.44	0.44
27	0.35	0.37	0.45	0.41	0.38	0.63	0.70	1.80	0.42	0.50	0.45	0.43
28	0.35	0.37	0.45	0.41	0.38	0.60	0.67	1.70	0.42	0.49	0.47	0.43
29	0.35	0.37	0.45	0.41	0.38	0.60	0.67	1.60	0.43	0.47	0.45	0.43
30	0.35	—	0.45	0.41	1.20	0.55	0.65	1.72	0.42	0.45	0.45	0.42
31	0.35	—	0.45	—	1.25	—	0.63	1.42	—	0.43	—	0.42
合計	11.16	10.54	13.36	13.35	13.56	26.93	47.81	45.97	16.50	13.71	13.27	14.06
平均	0.36	0.38	0.43	0.44	0.44	0.90	1.53	1.48	0.55	0.44	0.44	0.45
最低	0.35	0.35	0.37	0.41	0.37	0.50	0.50	0.61	0.40	0.38	0.42	0.42

河川名	大同江
位置	平安南道
	德川郡
	德川面
	邑東里
最低水位	月日 2— 6
	0.35
渇水位	0.35
低水位	0.37
平水位	0.45
平均水位	0.66
最高水位	月日 7—15
	4.74
月日 7— 3 洪水位	3.72
月日 7—15 洪水位	4.74
月日 8— 7 洪水位	2.80
月日 8—24 洪水位	2.84
備考	

無盡臺昭和十五年水位年表 (單位米)

無盡臺

月＼日	一月	二月	三月	四月	五月	六月	七月	八月	九月	千月	十一月	十二月
1	0.85	0.71	0.71	0.88	1.14	2.05	1.50	1.55	2.00	1.23	1.00	0.85
2	0.87	0.70	0.72	0.89	1.12	1.95	1.90	1.80	1.95	1.22	1.00	0.85
3	0.87	0.70	0.72	0.89	1.17	1.85	3.08	2.65	1.91	1.22	0.99	0.85
4	0.87	0.69	0.72	0.92	1.14	2.40	4.20	2.50	1.86	1.20	0.99	0.85
5	0.87	0.69	0.72	0.95	1.12	2.30	4.40	2.41	1.82	1.20	0.99	0.85
6	0.86	0.69	0.73	0.97	1.11	2.25	3.40	2.51	1.78	1.19	1.01	0.84
7	0.86	0.69	0.73	1.00	1.11	2.00	3.00	4.25	1.76	1.19	1.40	0.84
8	0.86	0.69	0.73	1.01	1.10	1.95	2.50	3.28	1.73	1.18	1.41	0.89
9	0.86	0.69	0.74	1.04	1.10	1.92	2.45	2.55	1.70	1.18	1.38	0.90
10	0.86	0.68	0.74	1.06	1.09	1.90	2.62	2.40	1.67	1.17	1.38	0.88
11	0.86	0.68	0.74	1.05	1.09	1.85	2.68	2.30	1.65	1.17	1.35	0.88
12	0.85	0.68	0.74	1.07	1.09	1.80	2.89	2.20	1.63	1.16	1.32	0.86
13	0.85	0.69	0.75	1.12	1.09	1.78	7.55	2.15	1.60	1.16	1.30	0.85
14	0.85	0.69	0.75	1.12	1.08	1.75	4.95	2.00	1.58	1.15	1.28	0.85
15	0.85	0.69	0.75	1.08	1.07	1.58	6.00	2.40	1.57	1.14	1.26	0.85
16	0.84	0.69	0.75	1.08	1.06	1.58	4.20	2.00	1.55	1.13	1.18	0.84
17	0.84	0.69	0.76	1.09	1.05	1.50	3.39	2.00	1.53	1.12	1.10	0.83
18	0.84	0.70	0.76	1.09	1.05	1.40	3.20	2.35	1.52	1.11	1.00	0.83
19	0.83	0.70	0.76	1.10	1.04	1.30	3.12	3.05	1.50	1.10	0.96	0.83
20	0.83	0.70	0.78	1.12	1.02	1.28	2.80	4.15	1.48	1.09	0.94	0.83
21	0.82	0.70	0.78	1.12	1.01	1.25	2.50	3.30	1.46	1.08	0.90	0.83
22	0.81	0.70	0.79	1.10	1.00	1.20	2.40	3.05	1.45	1.06	0.88	0.83
23	0.80	0.70	0.79	1.10	0.99	1.20	2.21	2.80	1.43	1.04	0.87	0.90
24	0.79	0.70	0.79	1.12	0.98	1.20	2.09	2.80	1.41	1.02	0.87	0.92
25	0.78	0.70	0.80	1.12	0.98	1.25	1.91	4.10	1.40	1.02	0.87	0.88
26	0.77	0.71	0.80	1.14	0.99	1.65	1.88	3.21	1.38	1.01	0.86	0.85
27	0.75	0.71	0.81	1.16	0.99	1.60	1.85	3.00	1.35	1.01	0.86	0.85
28	0.74	0.71	0.85	1.15	0.99	1.56	1.95	2.85	1.31	1.01	0.86	0.85
29	0.73	0.71	0.86	1.15	0.99	1.52	1.85	2.50	1.28	1.01	0.86	0.84
30	0.72	—	0.86	1.15	1.85	1.50	1.65	2.20	1.25	1.00	0.86	0.84
31	0.71	—	0.88	—	2.35	—	1.59	2.07	—	1.00	—	0.83
合計	25.49	20.18	23.81	31.84	34.96	50.32	81.71	82.38	47.50	34.57	31.99	26.47
平均	0.82	0.70	0.77	1.06	1.13	1.68	2.96	2.66	1.68	1.12	1.06	0.85
最低	0.71	0.68	0.71	0.88	0.98	1.20	1.50	1.55	1.25	1.00	0.86	0.83

河川名	大同江
位置	平安南道
	价川郡
	中南面
	三所里
最低水位	月日 2—12
	0.68
渇水位	0.69
低水位	0.79
平水位	1.08
平均水位	1.37
最高水位	月日 7—13
	7.80
洪水位	月日 7—3 5.80
洪水位	月日 7—13 7.80
洪水位	月日 8—7 4.45
洪水位	月日 8—24 4.48
備考	

順川昭和十五年水位年表 (單位米)

順川

月＼日	一月	二月	三月	四月	五月	六月	七月	八月	九月	十月	十一月	十二月
1	↔0.20	↔0.02	↔0.09	↔0.72	↔0.72	↔0.08	↔0.05	1.34	0.98	0.47	↔0.04	↔0.04
2	↔0.20	↔0.02	↔0.12	↔0.72	↔0.72	↔0.08	↔0.05	1.28	0.92	0.32	↔0.04	↔0.04
3	↔0.18	↔0.02	↔0.14	↔0.74	↔0.72	↔0.08	0.10	1.26	0.87	0.24	↔0.04	↔0.04
4	↔0.18	↔0.02	↔0.14	↔0.74	↔0.72	↔0.08	2.27	1.26	0.82	0.02	↔0.04	↔0.04
5	↔0.18	↔0.02	↔0.14	↔0.74	↔0.72	↔0.08	1.86	1.24	0.78	↔0.08	↔0.04	↔0.04
6	↔0.18	↔0.02	↔0.14	↔0.74	↔0.72	↔0.08	1.68	1.24	0.78	↔0.28	↔0.28	↔0.04
7	↔0.17	↔0.02	↔0.16	↔0.76	↔0.70	↔0 07	1.60	1.88	0.76	↔0.48	↔0.38	↔0.04
8	↔0.17	↔0.02	↔0.18	↔0.76	↔0.68	↔0.07	1.54	1.74	0.76	↔0.35	↔0.22	↔0.04
9	↔0.16	↔0.02	↔0.22	↔0.76	↔0.68	↔0.06	1.50	1.62	0.76	↔0.28	↔0.14	↔0.04
10	↔0.16	↔0.02	↔0.25	↔0.76	↔0.65	↔0.05	1.45	1.54	0.76	↔0.22	↔0.12	↔0.04
11	↔0.16	↔0.01	↔0.33	↔0.77	↔0.62	↔0.05	1.39	1.40	0.75	↔0.17	↔0.12	↔0.04
12	↔0.16	↔0.01	↔0.35	↔0.78	↔0.60	↔0.04	1.38	1.28	0.74	↔0.14	↔0.12	↔0.04
13	↔0.16	↔0.02	↔0.36	↔0.78	↔0.56	↔0.04	4.80	1.19	0.74	↔0.11	↔0.11	↔0.04
14	↔0.14	↔0.02	↔0.38	↔0.80	↔0.53	↔0.06	3.10	1.13	0.73	↔0.09	↔0.10	↔0.04
15	↔0.14	↔0.02	↔0.41	↔0.80	↔0.50	↔0.06	3.67	1.07	0.72	0.08	↔0.10	↔0.04
16	↔0.11	↔0.02	↔0.44	↔0.80	↔0.45	↔0.06	2.70	1.02	0.72	0.08	↔0.10	↔0.04
17	↔0.10	↔0.02	↔0.44	↔0.80	↔0.41	↔0.06	2.20	0.98	0.72	0.08	↔0.09	↔0.04
18	↔0.10	↔0.02	↔0.47	↔0.79	↔0.37	↔0.06	2.08	0.98	0.70	0.06	↔0.08	↔0.03
19	↔0.08	↔0.02	↔0.49	↔0.79	↔0.33	↔0.05	2.00	2.28	0.70	0.06	↔0.08	↔0.03
20	↔0.08	↔0.02	↔0.52	↔0.78	↔0.30	↔0.05	1.92	3.56	0.69	0.06	↔0.07	↔0.03
21	↔0.08	↔0.02	↔0.54	↔0.78	↔0.27	↔0.05	1.86	2.60	0.69	0.06	↔0.07	↔0.03
22	↔0.06	↔0.02	↔0.54	↔0.77	↔0.23	↔0.05	1.81	2.00	0.68	0.06	↔0.07	↔0.04
23	↔0.06	↔0.02	↔0.57	↔0.76	↔0.29	↔0.05	1.77	2.00	0.67	0.06	↔0.06	↔0.04
24	↔0.05	↔0.02	↔0.61	↔0.76	↔0.17	↔0.06	1.72	1.84	0.66	0.06	↔0.06	↔0.04
25	↔0.04	↔0.03	↔0.64	↔0.76	↔0.15	↔0.06	1.66	1.62	0.66	0.05	↔0.06	↔0.04
26	↔0.04	↔0.05	↔0.64	↔0.74	↔0.13	↔0.06	1.60	1.44	0.64	0.05	↔0.05	↔0.04
27	↔0.03	↔0.07	↔0.64	↔0.74	↔0.11	↔0.06	1.56	1.26	0.63	0.04	↔0.05	↔0.04
28	↔0.02	↔0.07	↔0.67	↔0.74	↔0.09	↔0.05	1.52	1.18	0.62	0.04	↔0.05	↔0.04
29	↔0.02	↔0.09	↔0.69	↔0.73	↔0.09	↔0.05	1.47	1.12	0.60	0.04	↔0.05	↔0.04
30	↔0.02	—	↔0.72	↔0.72	↔0.09	↔0.05	1.43	1.06	0.58	0.04	↔0.04	↔0.04
31	↔0.02	—	↔0.72	—	↔0.09	—	1.38	1.00	—	0.04	—	↔0.04
合計	↔3.45	↔0.77	↔12.75	↔22.83	↔13.41	↔1.80	54.92	46.41	21.83	↔0.19	↔2.87	↔1.20
平均	↔0.11	↔0.03	↔0.41	↔0.76	↔0.43	↔0.06	1.77	1.50	0.73	↔0.01	↔0.10	↔0.04
最低	↔0.20	↔0.09	↔0.72	↔0.80	↔0.72	↔0.08	↔0.05	0.98	0.58	↔0.48	↔0.38	↔0.04

河川名	大同江
位置	平安南道
	順川郡
	順川邑
	倉里
最低水位	月日 4—17
	↔0.80
渇水位	↔0.78
低水位	↔0.48
平水位	↔0.05
平均水位	↔0.17
最高水位	月日 7—13
	4.88
洪水位	月日 7—3 3.30
洪水位	月日 7—13 4.88
洪水位	月日 3—20 3.60
備考	

アジア歴史資料センター
Japan Center for Asian Historical Records
http://www.jacar.go.jp/

麥田甲昭和十五年水位年表 (單位米)

麥田甲

月＼日	一月	二月	三月	四月	五月	六月	七月	八月	九月	十月	十一月	十二月
1	0.70	0.69	0.72	0.75	0.80	1.40	1.00	1.10	1.50	0.80	0.71	0.71
2	0.70	0.69	0.72	0.75	0.80	1.35	1.30	1.10	1.50	0.80	0.71	0.71
3	0.70	0.69	0.72	0.75	0.80	1.35	2.00	1.10	1.60	0.80	0.71	0.71
4	0.70	0.69	0.73	0.75	0.80	1.30	3.78	1.10	1.40	0.80	0.71	0.71
5	0.70	0.69	0.73	0.75	0.80	1.30	3.75	1.50	1.40	0.80	0.75	0.71
6	0.70	0.69	0.73	0.75	0.80	1.25	2.58	2.10	1.40	0.78	0.75	0.71
7	0.70	0.68	0.73	0.75	0.78	1.25	2.35	3.78	1.30	0.78	0.75	0.71
8	0.70	0.68	0.73	0.75	0.78	1.10	2.25	2.50	1.30	0.78	0.75	0.70
9	0.70	0.68	0.73	0.76	0.78	1.10	2.15	2.10	1.20	0.78	0.80	0.70
10	0.70	0.68	0.74	0.78	0.78	1.10	2.05	2.00	1.20	0.76	0.80	0.70
11	0.70	0.68	0.74	0.78	0.78	1.08	2.00	1.50	1.20	0.76	0.80	0.70
12	0.70	0.68	0.74	0.78	0.78	1.08	2.00	1.50	1.10	0.76	0.80	0.70
13	0.69	0.68	0.74	0.78	0.78	1.08	5.70	1.20	1.10	0.76	0.80	0.70
14	0.69	0.69	0.74	0.77	0.79	1.00	4.50	1.20	1.10	0.74	0.80	0.69
15	0.69	0.69	0.74	0.77	0.79	1.00	5.65	1.20	1.10	0.74	0.81	0.63
16	0.69	0.70	0.75	0.76	0.79	1.00	3.69	1.30	1.05	0.74	0.81	0.69
17	0.69	0.70	0.75	0.76	0.79	1.00	3.05	1.30	1.05	0.72	0.81	0.69
18	0.69	0.70	0.75	0.76	0.75	1.00	2.80	1.30	1.05	0.72	0.81	0.69
19	0.69	0.70	0.75	0.76	0.73	1.00	2.50	2.01	1.00	0.72	0.80	0.69
20	0.69	0.70	0.75	0.75	0.73	1.01	2.30	4.10	1.00	0.72	0.80	0.69
21	0.69	0.70	0.76	0.75	0.70	1.01	2.00	3.45	1.00	0.72	0.80	0.69
22	0.69	0.71	0.76	0.75	0.70	1.01	1.90	2.50	0.95	0.71	0.78	0.69
23	0.69	0.71	0.76	0.75	0.69	1.01	1.80	2.50	0.95	0.71	0.78	0.69
24	0.69	0.71	0.76	0.75	0.69	1.00	1.70	2.20	0.95	0.71	0.78	0.70
25	0.68	0.71	0.75	0.78	0.68	1.10	1.60	3.48	0.80	0.71	0.76	0.70
26	0.68	0.71	0.75	0.78	0.68	1.10	1.50	2.50	0.80	0.71	0.76	0.70
27	0.68	0.71	0.75	0.85	0.68	1.00	1.40	2.35	0.80	0.71	0.76	0.70
28	0.68	0.72	0.75	0.85	0.70	1.00	1.30	2.35	0.80	0.71	0.75	0.69
29	0.68	0.72	0.75	0.83	0.85	1.00	1.20	2.00	0.80	0.71	0.75	0.69
30	0.68	—	0.75	0.80	0.95	1.00	1.15	1.80	0.80	0.71	0.75	0.69
31	0.68	—	0.75	—	1.40	—	1.10	1.60	—	0.71	—	0.69
合計	21.44	20.18	23.02	23.10	24.35	32.88	74.05	61.72	33.10	23.08	23.15	21.63
平均	0.69	0.70	0.74	0.77	0.79	1.10	2.39	1.99	1.10	0.74	0.77	0.70
最低	0.68	0.68	0.72	0.75	0.68	1.00	1.00	1.10	0.80	0.71	0.71	0.69

河川名	大同江
位置	平安南道
	江東郡
	高泉面
	藩里
最低水位	月日 2—13
	0.68
渇水位	0.68
低水位	0.76
平水位	0.70
平均水位	1.04
最高水位	月日 7—13
	6.38
月日 7—4 洪水位	4.32
月日 7—13 洪水位	6.38
月日 8—7 洪水位	3.87
月日 8—20 洪水位	4.25
備考	

長水院昭和十五年水位年表 (單位米)

長水院

月＼日	一月	二月	三月	四月	五月	六月	七月	八月	九月	十月	十一月	十二月
1	0.00	0.00	0.00	0.00	0.05	0.92	0.29	0.73	0.91	0.02	0.00	0.00
2	0.00	0.00	0.00	0.00	0.03	0.62	0.23	0.65	0.83	0.01	0.00	0.00
3	0.00	0.00	0.00	0.00	0.02	0.53	0.32	0.60	0.71	0.00	0.00	0.00
4	0.00	0.00	0.00	0.00	0.23	0.45	4.02	0.62	1.84	0.00	0.00	0.00
5	0.00	0.00	0.00	0.00	0.22	0.49	4.04	1.07	1.35	0.00	0.00	0.00
6	0.00	0.00	0.00	0.00	0.21	0.86	3.33	1.87	1.06	0.00	0.00	0.00
7	0.00	0.00	0.00	0.00	0.16	0.78	1.98	3.81	0.87	0.00	0.00	0.00
8	0.00	0.00	0.00	0.00	0.12	0.74	1.60	3.39	0.75	0.00	0.02	0.00
9	0.00	0.00	0.00	0.00	0.06	0.56	1.34	2.21	0.64	0.00	0.20	0.00
10	0.00	0.00	0.00	0.00	0.03	0.43	1.19	1.67	0.57	0.00	0.09	0.00
11	0.00	0.00	0.00	0.00	0.00	0.38	0.98	1.28	0.50	0.00	0.02	0.00
12	0.00	0.00	0.00	0.00	0.00	0.32	1.35	1.07	0.45	0.00	0.00	0.00
13	0.00	0.00	0.00	0.00	0.00	0.26	4.76	0.96	0.38	0.00	0.00	0.00
14	0.00	0.00	0.00	0.00	0.00	0.21	5.37	0.80	0.35	0.00	0.00	0.00
15	0.00	0.00	0.00	0.00	0.00	0.16	5.73	0.92	0.31	0.00	0.00	0.00
16	0.00	0.00	0.00	0.00	0.00	0.13	4.27	2.62	0.29	0.00	0.00	0.00
17	0.00	0.00	0.00	0.00	0.00	0.11	3.35	1.75	0.28	0.00	0.00	0.00
18	0.00	0.00	0.00	0.00	0.00	0.09	2.46	1.32	0.27	0.00	0.00	0.00
19	0.00	0.00	0.00	0.00	0.00	0.06	1.68	1.91	0.23	0.00	0.00	0.00
20	0.00	0.00	0.00	0.00	0.00	0.04	1.37	3.87	0.21	0.00	0.00	0.00
21	0.00	0.00	0.00	0.00	0.00	0.02	1.16	3.64	0.21	0.00	0.00	0.00
22	0.00	0.00	0.00	0.00	0.00	0.01	1.08	2.74	0.22	0.00	0.00	0.00
23	0.00	0.00	0.00	0.00	0.00	0.00	3.14	1.86	0.21	0.00	0.00	0.00
24	0.00	0.00	0.00	0.00	0.00	0.00	1.97	1.52	0.18	0.00	0.00	0.00
25	0.00	0.00	0.00	0.00	0.00	0.12	1.43	3.15	0.16	0.00	0.00	0.00
26	0.00	0.00	0.00	0.00	0.00	0.64	1.23	2.72	0.13	0.00	0.00	0.00
27	0.00	0.00	0.00	0.00	0.00	0.48	1.10	1.97	0.10	0.00	0.00	0.00
28	0.00	0.00	0.00	0.18	0.00	0.45	1.08	1.51	0.08	0.00	0.00	0.00
29	0.00	0.00	0.00	0.14	0.00	0.42	0.96	1.30	0.06	0.00	0.00	0.00
30	0.00	—	0.00	0.10	0.00	0.37	0.98	1.14	0.03	0.00	0.00	0.00
31	0.00	—	0.00	—	0.62	—	0.87	1.02	—	0.00	—	0.00
合計	0.00 以下	0.00 以下	0.00 以下	0.42	1.75	10.65	64.66	55.69	14.18	0.03	0.33	0.00 以下
平均	0.00 〃	0.00 〃	0.00 〃	0.01	0.06	0.35	2.09	1.80	0.47	0.00 以下	0.01	0.00 〃
最低	0.00 〃	0.00 〃	0.00 〃	0.00 以下	0.00 以下	0.00 以下	0.23	0.60	0.03	0.00 〃	0.00 以下	0.00 〃

河川名	大同江
位置	平安南道
	大同郡
	林原面
	南四里
最低水位	月日 —
	0.00 以下
渇水位	0.00 以下
低水位	0.00 以下
平水位	0.00 以下
平均水位	0.40
最高水位	月日 7—13
	6.06
月日 7—5 洪水位	4.15
月日 7—13 洪水位	6.06
月日 8—7 洪水位	3.98
月日 8—20 洪水位	4.15
備考	

衣岩昭和十五年水位年表（單位米）

衣岩

日＼月	一月 高	一月 低	二月 高	二月 低	三月 高	三月 低	四月 高	四月 低	五月 高	五月 低	六月 高	六月 低
1	0.12	0.12	0.00	0.00	0.00	0.00	0.42	0.19	0.48	0.34	1.08	0.98
2	0.12	0.12	0.00	0.00	0.00	0.00	0.30	0.19	0.38	0.33	0.88	0.76
3	0.10	0.10	0.00	0.00	0.00	0.00	0.22	0.22	0.33	0.33	1.04	0.70
4	0.05	0.05	0.00	0.00	0.00	0.00	0.22	0.22	0.58	0.50	1.10	0.66
5	0.05	0.05	0.00	0.00	0.00	0.00	0.25	0.25	0.65	0.49	1.30	0.90
6	0.04	0.04	0.00	0.00	0.00	0.00	0.35	0.25	0.98	0.43	1.54	1.04
7	0.04	0.04	0.00	0.00	0.00	0.00	0.80	0.22	1.08	0.42	1.55	0.90
8	0.03	0.03	0.00	0.00	0.05	0.00	0.40	0.22	1.12	0.40	1.60	0.85
9	0.02	0.02	0.00	0.00	0.15	0.00	0.74	0.21	1.06	0.38	1.48	0.73
10	0.02	0.02	0.00	0.00	0.52	0.00	1.04	0.20	1.12	0.34	1.38	0.72
11	0.02	0.02	0.00	0.00	0.54	0.25	1.00	0.19	1.12	0.33	1.31	0.61
12	0.02	0.02	0.00	0.00	0.85	0.23	1.00	0.19	1.04	0.31	1.10	0.56
13	0.02	0.02	0.00	0.00	0.87	0.26	0.95	0.13	0.96	0.31	0.80	0.52
14	0.02	0.02	0.00	0.00	0.55	0.22	0.65	0.18	0.86	0.28	0.72	0.49
15	0.02	0.02	0.00	0.00	0.45	0.20	0.62	0.18	0.65	0.26	0.58	0.42
16	0.02	0.02	0.00	0.00	0.20	0.15	0.48	0.22	0.35	0.25	0.75	0.42
17	0.01	0.01	0.00	0.00	0.15	0.15	0.30	0.27	0.35	0.24	1.04	0.40
18	0.01	0.01	0.00	0.00	0.01	0.01	0.30	0.25	0.35	0.24	1.16	0.39
19	0.01	0.01	0.00	0.00	0.08	0.08	0.21	0.21	0.65	0.22	1.30	0.36
20	0.01	0.01	0.00	0.00	0.05	0.05	0.50	0.20	1.00	0.22	1.34	0.36
21	0.01	0.01	0.00	0.00	0.05	0.05	0.68	0.22	1.08	0.21	1.42	0.34
22	0.01	0.01	0.00	0.00	0.08	0.08	1.20	0.22	1.30	0.21	1.46	0.34
23	0.01	0.01	0.00	0.00	0.15	0.08	1.50	0.22	1.42	0.20	1.21	0.31
24	0.01	0.01	0.00	0.00	0.30	0.09	1.50	0.26	1.30	0.20	1.13	0.31
25	0.00	0.00	0.00	0.00	0.70	0.09	1.12	0.26	1.04	0.20	1.05	0.45
26	0.00	0.00	0.00	0.00	0.95	0.20	1.24	0.28	1.00	0.18	1.06	0.82
27	0.00	0.00	0.00	0.00	0.95	0.30	1.20	0.26	0.75	0.16	0.92	0.78
28	0.00	0.00	0.00	0.00	0.95	0.25	0.92	0.44	0.50	0.15	0.82	0.68
29	0.00	0.00	0.00	0.00	0.92	0.16	0.64	0.44	0.40	0.16	0.72	0.63
30	0.00	0.00	—	—	0.58	0.16	0.50	0.38	0.33	0.28	0.58	0.58
31	0.00	0.00	—	—	0.42	0.16	—	—	1.20	0.75	—	—
合計	**0.79**	**0.79**	**0.00**	**0.00**	**10.52**	**8.22**	**21.25**	**7.23**	**25.33**	**9.40**	**33.42**	**18.01**
平均	0.03	0.03	0.00	0.00	0.34	0.10	0.71	0.24	0.82	0.30	1.11	0.60
最	0.12	0.00	0.00	0.00	0.95	0.00	1.50	0.18	1.42	0.15	1.60	0.31

日＼月	七月 高	七月 低	八月 高	八月 低	九月 高	九月 低	十月 高	十月 低	十一月 高	十一月 低	十二月 高	十二月 低
1	0.60	0.56	1.41	0.94	1.70	1.02	1.15	0.38	0.74	0.23	0.30	0.26
2	0.86	0.51	1.60	0.85	1.74	0.98	1.26	0.36	0.58	0.23	0.30	0.26
3	1.16	1.08	1.84	0.82	1.72	0.92	1.08	0.36	0.51	0.23	0.26	0.26
4	4.07	3.58	1.84	0.85	2.14	1.80	1.03	0.36	0.33	0.23	0.23	0.26
5	4.32	4.26	2.10	1.65	1.95	1.50	0.94	0.35	0.33	0.21	0.24	0.24
6	3.24	2.40	2.58	2.66	1.72	1.12	0.54	0.33	0.26	0.26	0.24	0.24
7	2.52	2.00	3.92	3.68	1.40	1.02	0.40	0.32	0.30	0.30	0.25	0.25
8	2.22	1.60	2.82	2.58	1.20	1.04	0.32	0.32	0.56	0.34	0.24	0.24
9	1.05	1.45	2.20	1.97	0.86	0.83	0.32	0.32	0.56	0.48	0.23	0.23
10	1.80	1.30	1.62	1.62	1.08	0.76	0.40	0.32	0.50	0.40	0.26	0.23
11	1.64	1.15	1.39	1.39	0.82	0.70	0.38	0.32	0.44	0.35	0.26	0.26
12	1.88	1.54	1.24	1.24	0.88	0.66	0.46	0.30	0.38	0.32	0.26	0.26
13	6.30	5.80	1.30	1.06	0.98	0.62	0.50	0.30	0.40	0.31	0.26	0.26
14	6.04	4.72	1.30	1.00	1.16	0.58	0.50	0.28	0.32	0.31	0.26	0.26
15	5.43	5.25	1.44	1.56	1.18	0.56	0.60	0.28	0.32	0.30	0.26	0.26
16	4.25	3.50	2.54	2.22	1.24	0.54	0.49	0.28	0.40	0.30	0.26	0.26
17	3.10	2.60	2.09	1.68	1.28	0.54	0.70	0.28	0.40	0.30	0.24	0.24
18	2.45	2.15	1.84	1.40	1.28	0.52	0.60	0.27	0.34	0.30	0.24	0.24
19	2.24	1.60	2.34	2.15	1.29	0.52	0.55	0.27	0.34	0.30	0.23	0.23
20	2.82	1.50	4.16	4.08	0.96	0.50	0.50	0.27	0.32	0.28	0.23	0.23
21	1.80	1.35	3.20	2.92	0.78	0.50	0.34	0.27	0.28	0.28	0.23	0.23
22	1.80	1.54	2.44	2.25	0.54	0.51	0.25	0.25	0.28	0.28	0.23	0.23
23	2.48	2.70	2.09	1.92	0.56	0.52	0.25	0.25	0.28	0.28	0.23	0.23
24	2.06	1.80	1.68	1.63	0.53	0.51	0.25	0.25	0.40	0.28	0.23	0.22
25	1.68	1.57	3.02	2.92	0.53	0.50	0.25	0.25	0.30	0.28	0.23	0.22
26	1.44	1.38	2.24	2.32	0.60	0.50	0.27	0.25	0.34	0.28	0.21	0.21
27	1.36	1.36	1.84	1.91	0.50	0.42	0.50	0.25	0.40	0.28	0.21	0.21
28	1.20	1.20	1.70	1.52	0.60	0.41	0.56	0.25	0.46	0.27	0.21	0.21
29	1.17	1.17	1.46	1.43	0.80	0.38	0.66	0.24	0.36	0.20	0.21	0.21
30	1.23	1.13	1.50	1.29	1.15	0.35	0.71	0.23	0.35	0.26	0.21	0.21
31	1.26	1.02	1.56	1.12	—	—	0.74	0.23	—	—	0.21	0.21
合計	**75.47**	**64.77**	**64.30**	**56.63**	**33.17**	**21.33**	**17.50**	**8.99**	**11.78**	**8.73**	**7.49**	**7.36**
平均	2.43	2.09	2.07	1.83	1.11	0.71	0.56	0.29	0.39	0.29	0.24	0.24
最	6.30	0.51	4.16	0.82	2.14	0.35	1.26	0.23	0.74	0.21	0.30	0.21

衣岩

項目		值
河川名		大同江
位置		平安南道 平壤府 衣岩里
最低水位	月日	一
		0.00以下
平均	低	0.56
	高	0.82
小潮時平均	低	0.42
	高	0.44
大潮時平均	低	0.82
	高	1.31
最高水位	月日	7—14
		6.38
7月—5日 洪水位		4.32
7月—14日 洪水位		6.38
8月—7日 洪水位		3.92
8月—20日 洪水位		4.16
備考		

平壌昭和十五年水位年表（単位米）

平壌

日＼月	一月 高	一月 低	二月 高	二月 低	三月 高	三月 低	四月 高	四月 低	五月 高	五月 低	六月 高	六月 低
1	0.60	↔0.17	0.38	↔0.21	0.70	↔0.10	0.80	0.16	0.75	0.39	…	…
2	0.79	↔0.23	0.01	↔0.15	0.01	↔0.18	0.40	0.20	0.91	0.40	…	…
3	0.52	↔0.30	0.23	↔0.16	↔0.09	↔0.10	0.35	0.10	1.03	0.40	…	…
4	0.80	↔0.31	0.47	↔0.10	0.03	↔0.08	0.60	0.03	1.51	0.60	…	…
5	0.20	↔0.30	0.11	↔0.05	0.20	↔0.09	0.69	0.03	1.83	0.80	…	…
6	0.49	↔0.30	0.31	0.10	0.47	↔0.08	1.20	0.05	1.90	0.69	…	…
7	0.08	↔0.12	0.70	0.11	0.83	↔0.05	1.64	0.13	1.99	0.50	…	…
8	0.39	↔0.17	0.38	0.12	1.31	0.10	1.67	0.14	1.93	0.40	…	…
9	0.46	0.40	0.70	0.20	1.11	0.05	1.69	0.19	1.83	0.30	…	…
10	0.93	0.45	0.70	0.12	1.43	0.09	2.01	0.21	1.88	0.19	…	…
11	1.09	0.49	0.60	0.00	1.60	0.28	2.05	0.36	…	…	…	…
12	0.50	0.30	0.61	↔0.05	1.75	0.27	1.97	0.22	…	…	…	…
13	0.14	↔0.10	0.60	↔0.08	1.75	0.30	1.91	0.21	…	…	…	…
14	0.09	↔0.05	0.32	↔0.11	1.60	0.21	1.61	0.15	…	…	…	…
15	↔0.02	↔0.19	0.65	↔0.10	1.48	0.10	1.72	0.20	…	…	…	…
16	0.01	↔0.21	0.45	↔0.04	1.13	0.03	1.50	0.30	…	…	…	…
17	↔0.19	↔0.30	0.24	↔0.01	0.99	0.03	0.62	0.21	…	…	…	…
18	0.18	↔0.40	0.00	↔0.05	1.20	0.10	0.83	0.27	…	…	…	…
19	—	—	0.04	↔0.01	0.42	0.09	1.17	0.30	…	…	…	…
20	0.40	0.15	0.60	↔0.10	0.40	0.09	1.68	0.29	…	…	…	…
21	0.59	0.09	0.10	↔0.10	0.69	0.03	1.86	0.33	…	…	…	…
22	0.73	0.00	0.31	↔0.07	0.80	0.11	2.30	0.39	…	…	…	…
23	0.16	0.10	0.78	0.09	1.61	0.15	2.61	0.50	…	…	…	…
24	0.13	0.03	1.25	0.14	1.79	0.18	1.47	0.19	…	…	…	…
25	0.33	0.09	0.96	0.10	1.93	0.23	2.01	0.18	…	…	…	…
26	0.27	0.04	0.93	↔0.03	2.03	0.25	2.01	0.21	…	…	…	…
27	0.36	0.03	1.01	↔0.10	1.83	0.18	1.90	0.20	…	…	…	…
28	0.48	0.05	0.70	↔0.02	1.97	0.19	1.80	0.46	…	…	…	…
29	0.40	0.10	0.66	↔0.10	1.80	0.15	1.56	0.40	…	…	…	…
30	—	—	—	—	1.56	0.15	1.40	0.41	…	…	…	…
31	0.30	↔0.28	—	—	1.42	0.12	—	—	…	…	—	—
合計	**11.21**	**↔1.11**	**14.80**	**↔0.66**	**35.55**	**2.80**	**45.03**	**7.02**	**15.56**	**4.67**	…	…
平均	0.39	↔0.04	0.51	↔0.02	1.15	0.09	1.50	0.23	1.56	0.47	…	…
最	1.09	↔0.40	1.25	↔0.21	2.03	↔0.18	2.61	0.03	1.99	0.19	…	…

平壌

日＼月	七月 高	七月 低	八月 高	八月 低	九月 高	九月 低	十月 高	十月 低	十一月 高	十一月 低	十二月 高	十二月 低
1	—	—	1.71	0.66	2.08	0.90	1.50	0.20	1.35	0.48	0.86	0.38
2	—	—	1.99	0.61	2.08	0.80	1.20	0.40	1.16	0.32	0.50	0.11
3	—	—	2.27	0.65	1.80	0.70	1.08	0.34	0.86	0.29	0.44	↔0.01
4	—	—	2.36	0.66	1.89	1.20	0.91	0.26	0.93	0.60	0.22	0.02
5	—	—	2.59	1.00	1.96	1.08	0.78	0.27	0.71	0.27	0.01	↔0.16
6	2.81	2.33	2.69	1.55	1.82	0.90	1.09	0.30	0.50	0.48	0.41	↔0.12
7	2.59	1.60	3.39	2.65	1.61	0.81	0.61	0.10	0.70	↔0.17	0.50	↔0.21
8	2.40	1.20	2.72	2.19	1.21	0.68	0.92	0.07	0.37	0.24	↔0.40	↔0.53
9	2.31	1.00	2.23	1.61	1.13	0.73	0.91	0.04	0.61	0.10	↔0.03	↔0.70
10	2.06	0.89	1.75	1.29	1.51	0.75	0.82	↔0.02	0.65	↔0.05	↔0.11	↔0.68
11	1.91	0.86	1.30	1.00	1.30	0.74	0.83	↔0.07	0.49	↔0.30	↔0.05	↔0.49
12	1.98	1.13	1.66	0.89	1.50	0.70	0.86	↔0.14	0.44	↔0.27	0.03	↔0.44
13	—	—	1.57	0.73	1.70	0.72	1.01	↔0.02	0.64	↔0.15	0.61	↔0.35
14	—	—	1.60	0.68	1.84	0.74	1.17	0.00	0.61	0.50	0.44	↔0.07
15	—	—	1.70	0.67	1.64	0.75	1.21	0.10	0.93	0.72	0.84	↔0.03
16	—	—	1.80	1.76	1.55	0.60	1.24	0.10	0.79	0.59	0.76	0.27
17	2.60	2.41	2.29	1.60	1.85	0.60	1.42	0.30	0.64	0.49	0.54	0.01
18	2.21	1.67	2.37	1.38	1.65	0.61	1.36	0.43	0.59	0.34	0.20	↔0.11
19	2.09	1.19	2.80	1.80	1.59	0.57	1.41	0.47	1.21	0.49	0.80	0.10
20	2.23	0.90	—	—	1.60	0.63	1.58	0.55	0.51	↔0.19	0.71	0.30
21	2.01	0.89	3.00	2.88	1.40	0.62	1.25	0.47	↔0.05	0.25	1.27	0.08
22	2.19	0.98	2.31	2.09	1.23	0.48	1.22	0.46	0.30	0.01	…	…
23	2.70	2.29	1.95	1.61	0.99	0.37	1.09	0.41	0.85	↔0.30	…	…
24	2.17	1.59	1.71	1.49	0.79	0.29	0.61	0.31	1.00	↔0.35	…	…
25	1.80	1.16	—	—	0.49	0.14	0.30	0.21	0.57	↔0.33	…	…
26	1.55	1.04	—	—	1.04	0.06	1.10	0.21	0.41	↔0.30	…	…
27	1.23	0.99	1.90	1.81	0.90	0.00	1.34	0.30	0.80	0.02	…	…
28	1.11	0.81	1.57	1.46	1.00	0.00	1.54	0.30	0.80	0.29	…	…
29	1.23	0.90	1.40	1.14	1.05	↔0.04	1.69	0.30	0.69	0.21	…	…
30	1.40	0.90	1.58	1.00	1.41	0.00	1.64	0.60	0.56	—	…	…
31	1.45	—	1.70	0.86	—	—	1.50	0.40	—	—	…	…
合計	**44.03**	**26.83**	**57.91**	**37.62**	**43.71**	**17.13**	**35.19**	**7.65**	**20.71**	**4.28**	**8.55**	**↔2.63**
平均	2.00	1.28	2.07	1.34	1.46	0.57	1.14	0.25	0.69	0.14	0.41	↔0.13
最	2.81	0.86	3.39	0.61	2.08	↔0.04	1.69	↔0.14	1.35	↔0.35	1.27	↔0.70

平壌

河川名	大同江
位置	平安南道
	平壌府
	浿町
最低水位	月日 12—9
	↔0.70
平均低	0.36
平均高	1.14
小潮時平均低	0.19
小潮時平均高	0.61
大潮時平均低	0.72
大潮時平均高	1.64
最高水位	月日 7—13
	4.93
月日 7—5 最低水	3.57
月日 7—13 洪水位	4.93
備考	

成川昭和十五年水位年表 (單位米)

成　川

月＼日	一月	二月	三月	四月	五月	六月	七月	八月	九月	十月	十一月	十二月
1	0.01	0.01	0.07	0.14	0.24	0.38	0.17	0.30	0.30	0.01	0.01	0.01
2	0.01	0.01	0.08	0.13	0.23	0.33	0.20	0.30	0.29	0.01	0.01	0.01
3	0.01	0.02	0.09	0.12	0.27	0.30	0.31	0.27	0.30	0.01	0.01	0.01
4	0.01	0.02	0.10	0.19	0.30	0.35	0.69	0.23	0.31	0.01	0.01	0.01
5	0.01	0.02	0.12	0.47	0.28	0.28	0.75	0.20	0.27	0.01	0.01	0.01
6	0.01	0.03	0.13	0.49	0.25	0.22	0.67	1.75	0.23	0.01	0.01	0.01
7	0.01	0.03	0.15	0.47	0.24	0.17	0.60	1.67	0.20	0.01	0.01	0.01
8	0.01	0.03	0.16	0.49	0.21	0.13	0.53	1.16	0.17	0.01	0.01	0.01
9	0.01	0.03	0.17	0.48	0.19	0.08	0.42	0.87	0.15	0.01	0.01	0.01
10	0.01	0.03	0.18	0.47	0.15	0.05	0.20	0.53	0.13	0.01	0.01	0.01
11	0.01	0.03	0.19	0.45	0.13	0.03	0.30	0.45	0.12	0.01	0.01	0.01
12	0.01	0.03	0.20	0.43	0.10	0.02	0.58	0.38	0.11	0.01	0.01	0.01
13	0.01	0.03	0.22	0.40	0.14	0.01	2.23	0.31	0.10	0.01	0.01	0.01
14	0.01	0.03	0.22	0.38	0.12	0.02	1.82	0.28	0.10	0.01	0.01	0.01
15	0.01	0.03	0.23	0.39	0.10	0.02	1.26	0.91	0.09	0.01	0.01	0.01
16	0.01	0.03	0.24	0.39	0.12	0.02	0.96	1.28	0.09	0.01	0.01	0.01
17	0.01	0.02	0.24	0.37	0.10	0.03	0.93	0.71	0.08	0.01	0.01	0.01
18	0.01	0.04	0.23	0.36	0.08	0.02	0.90	0.61	0.08	0.01	0.01	0.01
19	0.01	0.04	0.23	0.33	0.06	0.01	0.85	0.72	0.07	0.01	0.01	0.01
20	0.01	0.04	0.22	0.31	0.06	0.01	0.78	2.08	0.06	0.01	0.01	0.01
21	0.01	0.04	0.21	0.30	0.05	0.01	0.70	1.01	0.05	0.01	0.01	0.01
22	0.01	0.05	0.21	0.28	0.05	0.01	0.86	0.82	0.05	0.01	0.01	0.01
23	0.01	0.05	0.20	0.35	0.04	0.01	0.98	0.71	0.04	0.01	0.01	0.01
24	0.01	0.05	0.19	0.33	0.03	0.01	0.82	0.68	0.04	0.01	0.01	0.01
25	0.01	0.05	0.19	0.31	0.02	0.05	0.75	0.91	0.08	0.01	0.01	0.01
26	0.01	0.05	0.19	0.35	0.01	0.40	0.75	0.63	0.03	0.01	0.01	0.01
27	0.01	0.05	0.18	0.34	0.02	0.34	0.70	0.54	0.02	0.01	0.01	0.01
28	0.01	0.05	0.18	0.31	0.02	0.30	0.56	0.50	0.02	0.01	0.01	0.01
29	0.01	0.07	0.17	0.29	0.04	0.27	0.49	0.40	0.01	0.01	0.01	0.01
30	0.01	—	0.16	0.25	0.36	0.22	0.41	0.33	0.01	0.01	0.01	0.01
31	0.01	—	0.15	—	0.43	—	0.34	0.30	—	0.01	—	0.01
合計	0.31	1.01	5.50	10.97	4.44	4.10	22.71	21.74	3.55	0.31	0.90	0.31
平均	0.01	0.03	0.18	0.35	0.14	0.14	0.73	0.70	0.12	0.01	0.01	0.01
最低	0.01	0.01	0.07	0.12	0.01	0.01	0.17	0.20	0.01	0.01	0.01	0.01

河川名	大同江
位置	平安南道
	成川郡
	成川面
	上部里
最低水位	月日 12—31
	0.01
渇水位	0.01
低水位	0.01
平水位	0.05
平均水位	0.21
最高水位	月日 7—13
	2.50
7—13 洪水位	2.50
8—6 洪水位	1.75
8—20 洪水位	2.28
備考	

三登昭和十五年水位年表 (單位米)

三　登

月＼日	一月	二月	三月	四月	五月	六月	七月	八月	九月	十月	十一月	十二月
1	0.60	0.60	0.60	0.60	0.98	1.20	1.17	1.12	0.89	0.58	0.57	0.61
2	0.60	0.60	0.60	0.60	0.98	1.20	1.06	1.02	0.87	0.58	0.57	0.61
3	0.60	0.60	0.60	0.60	0.98	1.10	1.15	0.95	0.85	0.57	0.57	0.61
4	0.60	0.60	0.67	0.60	1.02	1.10	1.98	0.90	0.83	0.57	0.57	0.61
5	0.60	0.60	0.71	0.60	0.99	1.08	3.15	0.86	0.81	0.57	0.57	0.60
6	0.60	0.60	0.75	0.59	0.95	1.20	2.03	1.75	0.80	0.57	0.57	0.60
7	0.60	0.60	0.75	0.59	0.91	1.10	1.77	1.93	0.79	0.57	0.57	0.60
8	0.60	0.60	0.75	0.59	0.88	1.00	1.61	1.78	0.78	0.57	0.57	0.60
9	0.60	0.60	0.75	0.59	0.75	0.97	1.48	1.61	0.78	0.57	0.57	0.60
10	0.60	0.60	0.75	0.59	0.76	0.90	1.30	1.48	0.78	0.57	0.62	0.60
11	0.60	0.60	0.80	0.59	0.70	0.85	1.28	1.40	0.76	0.57	0.62	0.60
12	0.60	0.60	0.80	0.58	0.65	0.79	1.63	1.25	0.76	0.57	0.62	0.60
13	0.60	0.60	0.80	0.58	0.65	0.72	2.87	1.15	0.75	0.57	0.62	0.60
14	0.60	0.60	0.75	0.58	0.65	0.67	2.76	1.05	0.74	0.57	0.62	0.65
15	0.60	0.60	0.73	0.58	0.65	0.63	3.48	1.00	0.74	0.57	0.61	0.68
16	0.60	0.60	0.70	0.58	0.65	0.60	2.02	1.80	0.72	0.57	0.61	0.68
17	0.60	0.60	0.68	0.58	0.65	0.60	1.82	1.96	0.71	0.56	0.61	0.67
18	0.60	0.60	0.66	0.58	0.65	0.60	1.71	1.86	0.71	0.56	0.61	0.66
19	0.60	0.60	0.66	0.58	0.65	0.60	1.54	1.75	0.70	0.56	0.61	0.66
20	0.60	0.60	0.64	0.58	0.65	0.60	1.40	1.67	0.69	0.56	0.61	0.66
21	0.60	0.60	0.63	0.58	0.65	0.60	1.28	1.58	0.68	0.56	0.61	0.66
22	0.60	0.60	0.62	0.58	0.65	0.60	1.10	1.51	0.67	0.56	0.61	0.66
23	0.60	0.60	0.61	0.58	0.65	0.60	3.60	1.45	0.67	0.56	0.61	0.66
24	0.60	0.60	0.60	0.58	0.65	0.57	1.80	1.35	0.66	0.56	0.61	0.65
25	0.60	0.60	0.60	0.58	0.66	1.00	1.69	1.23	0.66	0.56	0.61	0.65
26	0.60	0.60	0.60	0.58	0.65	1.58	1.57	1.13	0.65	0.56	0.61	0.64
27	0.60	0.60	0.60	0.97	0.65	1.42	1.96	1.03	0.65	0.56	0.61	0.64
28	0.60	0.60	0.60	0.98	0.65	1.37	1.51	1.00	0.64	0.56	0.60	0.64
29	0.60	0.60	0.60	0.98	1.10	1.29	1.43	0.98	0.64	0.56	0.60	0.64
30	0.60	—	0.60	0.98	1.15	1.20	1.34	0.95	0.64	0.56	0.60	0.64
31	0.60	—	0.60	—	1.30	—	1.24	0.91	—	0.56	—	0.64
合計	18.60	17.40	20.81	19.15	24.49	27.74	55.63	41.41	22.02	17.54	17.96	19.62
平均	0.60	0.60	0.67	0.64	0.79	0.92	1.79	1.34	0.73	0.57	0.60	0.63
最低	0.60	0.60	0.60	0.58	0.65	0.57	1.06	0.86	0.64	0.56	0.57	0.60

河川名	大同江
位置	平安南道
	江東郡
	三登面
	風儀里
最低水位	月日 10—31
	0.56
渇水位	0.56
低水位	0.59
平水位	0.62
平均水位	0.83
最高水位	月日 7—15
	3.89
6—25 洪水位	1.59
7—5 洪水位	3.80
7—15 洪水位	3.89
7—23 洪水位	3.83
8—17 洪水位	1.98
9—4 洪水位	2.32
備考	

アジア歴史資料センター
Japan Center for Asian Historical Records

沙灘洞昭和十五年水位年表 (單位米)

沙灘洞

月/日	一月	二月	三月	四月	五月	六月	七月	八月	九月	十月	十一月	十二月
1	1.43	1.42	0.90	1.89	1.55	1.84	1.95	2.17	1.94	1.89	1.50	2.00
2	1.43	1.42	0.90	1.94	1.55	1.88	1.99	2.16	1.90	1.89	1.50	2.00
3	1.43	1.29	0.96	1.95	1.56	1.93	2.13	2.15	2.17	1.88	1.50	1.97
4	1.43	1.08	0.99	1.95	1.60	1.85	2.30	2.14	2.19	1.88	1.50	1.76
5	1.43	1.00	1.18	1.95	1.60	1.79	2.75	2.10	2.08	1.88	1.50	1.60
6	1.43	0.89	1.34	1.95	1.60	1.78	2.54	2.12	2.06	1.88	1.50	1.50
7	1.43	0.97	1.58	1.93	1.47	1.65	2.36	2.11	2.06	1.87	1.53	1.40
8	1.43	0.97	1.60	1.89	1.38	1.53	2.28	2.09	2.03	1.84	1.79	1.39
9	1.43	0.96	1.62	1.88	1.38	1.50	2.20	2.08	2.01	1.81	1.86	1.39
10	1.43	0.89	1.78	1.85	1.38	1.50	2.23	2.04	1.98	1.65	1.89	1.39
11	1.42	0.89	1.89	1.82	1.39	1.50	2.25	2.04	1.98	1.57	1.90	1.37
12	1.42	0.89	1.92	1.76	1.39	1.48	2.30	2.00	1.96	1.54	1.90	1.37
13	1.42	0.89	1.95	1.61	1.84	1.67	2.38	1.94	1.95	1.53	1.92	1.67
14	1.42	0.89	1.95	1.45	1.79	1.76	2.41	1.97	1.93	1.50	1.96	1.74
15	1.42	0.89	1.95	1.29	1.79	1.81	2.39	1.98	1.93	1.48	1.98	1.80
16	1.42	0.89	1.95	1.24	1.80	1.81	2.33	2.01	1.93	1.48	1.98	1.84
17	1.42	0.89	1.73	1.22	1.84	1.80	2.28	2.15	1.93	1.47	1.97	1.88
18	1.42	0.89	1.62	1.20	1.86	1.80	2.27	2.13	1.92	1.44	1.97	1.88
19	1.42	0.89	1.52	1.44	1.88	1.80	2.25	2.12	1.90	1.44	1.97	1.90
20	1.42	0.89	1.52	1.59	1.88	1.79	2.23	2.09	1.90	1.43	1.96	1.91
21	1.42	0.89	1.50	1.68	1.89	1.78	2.19	1.94	1.90	1.43	1.96	1.91
22	1.42	0.89	1.50	1.69	1.77	1.78	2.54	1.95	1.90	1.45	1.96	1.91
23	1.42	0.89	1.50	1.73	1.75	1.77	2.99	1.96	1.90	1.47	1.98	1.93
24	1.42	0.90	1.50	1.73	1.73	1.79	2.54	1.96	1.90	1.48	1.98	1.62
25	1.42	0.90	1.50	1.67	1.73	2.38	2.49	1.93	1.90	1.48	1.98	1.60
26	1.42	0.90	1.50	1.59	1.71	2.29	2.36	1.92	1.90	1.49	1.98	1.60
27	1.42	0.90	1.50	1.58	1.71	2.04	2.35	1.90	1.89	1.49	1.98	1.57
28	1.22	0.90	1.54	1.58	1.71	2.02	2.29	1.89	1.89	1.49	1.99	1.50
29	1.42	0.90	1.59	1.57	1.69	1.98	2.27	1.91	1.89	1.49	2.00	1.47
30	1.42	—	1.77	1.57	1.72	1.95	2.24	1.93	1.89	1.49	2.00	1.47
31	1.42	—	1.89	—	1.72	—	2.19	1.92	—	1.49	—	1.47
合計	44.12	27.96	48.14	50.19	51.66	54.25	72.27	62.80	58.71	49.60	55.99	51.81
平均	1.42	0.96	1.55	1.67	1.67	1.81	2.33	2.03	1.96	1.60	1.85	1.67
最低	1.42	0.89	0.90	1.20	1.38	1.48	1.95	1.81	1.89	1.43	1.50	1.37

河川名	大同江
位	黄海道
	載寧郡
	銀龍面
置	西倉里
最低水位	月 日 2—23
	0.89
渇水位	0.89
低水位	1.42
平水位	1.77
平均水位	1.71
最高水位	月 日 7—22
	3.92
月 日 7—4 洪水位	3.46
月 日 7—22 洪水位	3.92
備考	

內盤洞昭和十五年水位年表 (單位米)

內盤洞

月/日	一月	二月	三月	四月	五月	六月	七月	八月	九月	十月	十一月	十二月
1	0.19	0.10	0.13	0.15	0.12	0.27	0.45	0.80	0.50	0.42	0.20	0.27
2	0.28	0.10	0.15	0.15	0.13	0.27	0.50	0.75	0.50	0.42	0.20	0.27
3	0.22	0.12	0.15	0.16	0.17	0.28	0.50	0.75	0.65	0.42	0.20	0.25
4	0.22	0.11	0.15	0.16	0.15	0.30	0.55	0.78	1.10	0.42	0.20	0.23
5	0.20	0.13	0.19	0.16	0.17	0.32	2.00	0.75	1.08	0.42	0.18	0.23
6	0.20	0.12	0.22	0.16	0.16	0.35	1.50	1.00	1.00	0.42	0.25	0.20
7	0.18	0.12	0.28	0.17	0.15	0.35	1.20	0.90	0.80	0.40	0.25	0.20
8	0.18	0.13	0.25	0.17	0.14	0.35	1.00	0.85	0.75	0.40	0.25	0.20
9	0.15	0.14	0.25	0.16	0.14	0.35	1.00	0.80	0.72	0.40	0.25	0.20
10	0.15	0.13	0.25	0.15	0.14	0.35	0.90	0.75	0.70	0.40	0.22	0.20
11	0.18	0.13	0.26	0.15	0.13	0.32	1.00	0.72	0.65	0.40	0.20	0.20
12	0.17	0.12	0.18	0.15	0.15	0.31	1.30	0.70	0.63	0.40	0.20	0.20
13	0.17	0.12	0.13	0.14	0.20	0.30	1.50	0.70	0.60	0.40	0.25	0.20
14	0.15	0.14	0.14	0.13	0.20	0.30	1.40	0.68	0.60	0.38	0.38	0.20
15	0.10	0.20	0.14	0.14	0.20	0.30	1.15	0.68	0.58	0.38	0.35	0.20
16	0.18	0.20	0.13	0.18	0.18	0.30	1.10	0.65	0.55	0.38	0.30	0.20
17	0.18	0.15	0.10	0.14	0.17	0.28	1.00	0.60	0.52	0.38	0.25	0.20
18	0.15	0.15	0.15	0.13	0.18	0.27	1.00	0.60	0.50	0.33	0.27	0.20
19	0.15	0.12	0.12	0.13	0.16	0.27	0.85	0.60	0.50	0.30	0.28	0.20
20	0.14	0.15	0.13	0.13	0.16	0.27	0.80	0.58	0.50	0.30	0.28	0.20
21	0.14	0.20	0.12	0.13	0.15	0.25	0.75	0.58	0.50	0.30	0.28	0.20
22	0.13	0.16	0.12	0.13	0.15	0.22	1.25	0.58	0.48	0.25	0.28	0.20
23	0.14	0.15	0.15	0.13	0.15	0.20	1.50	0.55	0.48	0.25	0.28	0.20
24	0.12	0.17	0.13	0.13	0.15	0.20	1.30	0.55	0.48	0.25	0.28	0.25
25	0.13	0.15	0.13	0.12	0.17	0.50	1.20	0.53	0.45	0.25	0.28	0.25
26	0.13	0.15	0.15	0.13	0.16	0.67	1.35	0.52	0.45	0.25	0.28	0.25
27	0.13	0.13	0.15	0.13	0.15	0.55	1.07	0.50	0.43	0.25	0.28	0.20
28	0.13	0.13	0.14	0.12	0.15	0.50	1.15	0.50	0.43	0.24	0.28	0.23
29	0.13	0.14	0.15	0.13	0.15	0.47	1.05	0.50	0.42	0.24	0.28	0.20
30	0.12	—	0.16	0.12	0.30	0.45	1.00	0.50	0.40	0.23	0.27	0.29
31	0.12	—	0.15	—	0.30	—	0.85	0.50	—	0.20	—	0.20
合計	4.96	4.06	5.05	4.23	5.18	10.12	33.17	20.45	17.95	10.48	7.75	6.72
平均	0.16	0.14	0.16	0.14	0.17	0.34	1.07	0.66	0.60	0.34	0.26	0.22
最低	0.12	0.10	0.10	0.12	0.12	0.20	0.45	0.50	0.40	0.20	0.18	0.20

河川名	大同江
位	黄海道
	鳳山郡
	土城面
置	佳村里
最低水位	月 日 2—2
	0.10
渇水位	0.12
低水位	0.14
平水位	0.23
平均水位	0.36
最高水位	月 日 7—5
	2.00
月 日 洪水位	ナシ
備考	

十和昭里城鷗

鷗城里

月＼高低	一月 高	一月 低	二月 高	二月 低	三月 高	三月 低	四月 高	四月 低	五月 高	五月 低	六月 高	六月 低
1	1.57	0.93	0.83	0.79	1.23	0.98	1.11	0.87	1.12	0.93	1.40	1.19
2	1.60	0.97	0.80	0.78	1.02	0.81	0.88	0.86	1.06	0.97	1.47	1.20
3	1.18	0.99	0.81	0.78	0.89	0.70	0.90	0.86	1.16	1.00	1.79	1.24
4	1.17	0.99	0.81	0.78	0.92	0.72	1.50	0.88	1.67	0.97	2.23	1.27
5	1.15	0.96	0.80	0.77	1.00	0.73	1.36	0.83	1.73	1.01	2.47	1.35
6	1.10	0.95	—	0.77	1.21	0.74	1.69	0.85	2.16	1.07	2.70	1.47
7	1.08	0.95	—	0.78	1.55	0.75	2.26	0.90	2.46	1.16	2.79	1.87
8	—	0.93	0.80	—	1.94	0.77	2.20	0.95	2.58	1.20	2.85	1.34
9	—	0.93	1.04	—	2.05	0.80	2.11	1.08	2.59	1.25	2.81	1.32
10	—	0.95	1.36	1.00	2.20	0.85	2.30	1.10	2.67	1.24	2.74	1.30
11	1.40	—	1.42	1.05	2.40	0.90	2.08	1.12	2.61	1.19	2.60	1.29
12	1.35	—	1.41	1.06	2.52	1.03	2.50	1.13	2.48	1.14	2.36	1.25
13	1.28	—	1.20	1.01	2.35	1.01	2.20	1.07	2.21	1.20	2.08	1.20
14	1.26	1.00	1.09	1.00	2.05	0.96	1.90	0.98	2.04	1.19	1.65	1.15
15	1.12	0.92	1.12	1.00	1.68	0.90	1.78	0.94	1.73	1.17	1.78	1.10
16	1.04	0.92	1.03	1.00	1.25	0.85	1.32	0.91	1.44	1.16	2.00	1.08
17	1.02	0.90	0.93	0.71	1.06	0.81	1.18	0.88	1.68	1.15	2.33	1.06
18	0.92	0.86	0.73	0.72	0.97	0.70	1.45	0.89	2.05	1.20	2.60	1.09
29	0.83	0.80	0.75	0.73	1.03	0.71	1.79	0.92	2.12	1.24	2.71	1.11
20	0.79	0.75	—	0.77	1.20	0.72	1.93	1.03	2.51	1.32	2.81	1.12
21	0.76	0.71	—	0.79	1.24	0.70	2.29	1.15	2.76	1.40	2.84	1.15
22	0.74	0.74	1.10	0.80	1.71	0.74	2.85	1.35	3.01	1.32	2.80	1.15
23	0.73	0.70	1.44	—	2.10	0.74	3.20	1.31	2.93	1.30	2.71	1.16
24	—	0.73	2.02	—	2.78	0.86	3.27	1.33	2.88	1.29	2.48	1.17
25	—	0.77	2.20	1.36	2.88	1.02	2.95	1.24	2.68	1.27	2.11	1.32
26	1.20	—	2.20	1.33	3.00	1.17	2.51	1.18	2.53	1.26	2.39	2.10
27	1.25	—	2.00	1.31	2.85	1.20	2.36	1.10	2.24	1.11	1.48	1.30
28	1.35	1.00	1.73	1.20	2.50	1.16	1.93	1.01	1.77	1.10	1.32	1.25
29	1.21	0.98	1.48	1.12	2.33	1.07	1.60	0.96	1.51	1.11	1.30	1.25
30	1.14	0.95	—	—	1.65	0.98	1.10	0.94	1.38	1.15	1.32	1.27
31	0.89	0.86	—	—	1.22	0.90	—	—	1.22	1.17	—	—
合計	29.13	23.14	31.10	23.41	54.88	26.98	58.50	30.62	64.98	36.23	66.82	37.62
平均	1.12	0.89	1.24	0.94	1.77	0.87	1.95	1.02	2.10	1.17	2.23	1.25
最	1.60	0.70	2.20	0.71	3.00	0.70	3.27	0.83	3.01	0.93	2.85	1.06

五年水位年表 (單位米)

鷗城里

七月 高	七月 低	八月 高	八月 低	九月 高	九月 低	十月 高	十月 低	十一月 高	十一月 低	十二月 高	十二月 低
1.48	1.29	1.91	0.80	3.01	0.61	3.10	0.44	2.85	0.44	1.85	—
2.77	2.57	2.65	0.79	3.08	0.61	3.38	0.47	2.69	—	1.80	0.57
—	—	2.82	0.80	—	—	3.41	0.48	2.38	0.40	1.66	0.56
—	—	3.00	0.82	3.58	3.15	3.18	0.48	2.05	0.39	1.50	0.55
—	—	3.11	0.85	3.38	1.61	2.80	0.46	1.81	0.38	1.22	0.54
3.25	2.61	3.21	0.87	3.30	1.24	2.22	0.44	1.75	0.37	0.94	0.52
3.90	2.50	3.30	0.87	3.10	1.08	1.69	0.41	1.60	0.35	0.80	0.50
4.08	2.28	3.31	0.86	2.64	0.89	1.30	0.38	1.55	0.34	0.75	0.50
3.47	1.57	3.18	0.83	1.87	0.70	0.62	0.34	1.36	0.34	0.79	0.51
3.24	1.50	2.60	0.79	1.43	0.66	0.48	0.32	1.10	0.32	0.88	0.52
4.18	2.62	2.17	0.75	1.10	0.54	0.68	0.31	0.90	0.32	—	0.53
3.53	2.71	1.88	0.70	1.13	0.53	1.01	0.31	—	0.33	—	0.54
3.25	2.62	1.28	0.63	1.61	0.53	1.35	0.32	1.65	0.35	1.17	0.54
2.62	2.53	1.55	0.65	2.35	0.54	1.80	0.33	1.77	0.37	1.28	—
2.40	2.25	2.10	0.70	2.63	0.54	2.01	0.35	1.90	—	1.38	—
2.08	1.82	2.85	1.13	2.60	0.52	2.41	0.37	1.85	0.41	1.45	—
2.40	1.55	3.09	0.92	2.95	0.52	2.60	0.38	1.77	0.39	1.60	0.55
3.18	1.28	3.07	0.88	2.72	0.49	2.63	0.40	1.70	0.37	1.63	0.52
3.34	1.12	3.01	0.89	2.80	0.47	2.50	0.39	1.95	0.35	1.53	0.51
3.35	1.00	2.90	0.88	2.71	0.45	2.11	0.38	1.52	0.33	1.47	0.52
3.33	0.81	2.82	0.87	2.60	0.44	1.78	0.37	1.01	0.32	1.32	0.52
—	—	2.65	0.80	2.10	0.43	1.30	0.35	0.80	0.31	1.05	0.52
—	—	2.38	0.75	1.78	0.41	1.01	0.32	0.71	0.31	0.88	0.50
3.29	2.55	1.85	0.64	1.37	0.39	0.77	0.31	0.68	0.30	0.72	0.50
3.00	2.21	1.46	0.66	0.87	0.37	0.35	0.30	0.97	0.32	—	0.49
2.26	1.80	1.07	0.60	0.60	0.35	0.71	0.30	—	0.37	—	0.50
1.97	1.47	0.88	0.59	0.81	0.34	1.13	0.31	—	0.39	—	0.52
1.64	1.28	0.70	0.59	1.40	0.34	1.78	0.33	2.00	0.42	1.40	—
1.44	1.13	0.79	0.59	2.20	0.35	—	0.37	2.11	0.43	1.60	—
1.57	1.07	1.35	0.60	2.77	0.37	2.48	0.39	1.90	—	1.81	—
1.78	0.86	2.47	0.60	—	—	2.70	0.41	—	—	2.00	0.58
72.79	47.00	71.36	23.70	64.59	19.47	55.29	11.52	44.32	9.72	34.48	12.61
2.80	1.81	2.30	0.76	2.23	0.67	1.84	0.37	1.64	0.36	1.33	0.53
4.18	0.81	3.31	0.59	3.58	0.34	3.41	0.30	2.85	0.30	2.00	0.49

河川名	禮成江
位置	黃海道 金川郡 古東面 鷗城里
最低水位	月 日 10—26 0.30
平均 低	0.89
平均 高	1.90
小潮時 平均 低	0.77
小潮時 平均 高	1.04
大潮時 平均 低	1.10
大潮時 平均 高	2.61
最高水位	月 日 7—4 8.25
月 日 7—4 洪水位	8.25
月 日 7—22 洪水位	5.60
月 日 9—3 洪水位	4.62
備考	

金川昭和十五年水位年表 (單位米)

金　川

月 / 日	一月	二月	三月	四月	五月	六月	七月	八月	九月	十月	十一月	十二月
1	0.47	0.40	0.40	0.48	0.48	0.56	0.72	1.40	0.85	1.03	0.93	0.96
2	0.46	0.40	0.40	0.48	0.49	0.56	1.40	1.20	0.85	1.03	0.93	0.96
3	0.56	0.40	0.40	0.49	0.56	0.56	2.10	1.00	4.00	1.03	0.93	0.96
4	0.50	0.40	0.49	0.49	0.58	0.62	5.00	1.00	4.60	1.03	0.93	0.96
5	0.48	0.40	0.50	0.56	0.58	0.62	6.00	1.00	4.60	1.03	0.93	0.96
6	0.46	0.40	0.54	0.56	0.58	0.66	3.10	1.00	4.50	1.03	1.03	0.96
7	0.46	0.40	0.54	0.56	0.58	0.65	2.70	1.00	4.50	1.02	1.03	0.96
8	0.45	0.40	0.56	0.56	0.58	0.63	2.20	1.00	4.40	1.00	1.00	0.96
9	0.43	0.40	0.57	0.56	0.57	0.60	1.40	0.95	4.30	1.00	0.98	0.96
10	0.43	0.40	0.57	0.56	0.56	0.58	1.00	0.90	4.20	1.01	0.98	0.96
11	0.45	0.40	0.56	0.56	0.56	0.56	3.66	0.85	4.10	1.01	0.98	0.96
12	0.50	0.40	0.56	0.55	0.56	0.53	3.85	0.70	4.00	1.01	0.98	0.96
13	0.60	0.40	0.56	0.54	0.57	0.52	3.60	0.60	3.90	1.00	1.02	0.96
14	0.67	0.59	0.55	0.53	0.57	0.52	3.00	0.60	3.80	1.00	1.07	0.94
15	0.67	0.63	0.53	0.51	0.57	0.52	2.40	1.10	3.70	1.00	1.07	0.94
16	0.67	0.54	0.50	0.53	0.59	0.52	2.00	1.10	3.60	1.00	1.07	0.94
17	0.64	0.54	0.50	0.52	0.59	0.52	1.90	1.05	3.30	1.00	1.06	0.94
18	0.64	0.54	0.50	0.52	0.66	0.53	1.30	1.05	3.00	0.99	1.03	0.94
19	0.64	0.52	0.51	0.51	0.55	0.53	1.00	1.00	2.60	0.97	1.03	0.94
20	0.64	0.52	0.51	0.51	0.54	0.52	1.00	1.00	2.50	0.95	1.03	0.93
21	0.60	0.52	0.51	0.53	0.54	0.50	1.00	0.95	2.20	0.95	1.00	0.93
22	0.60	0.50	0.51	0.53	0.53	0.50	4.20	0.95	2.00	0.95	0.98	0.93
23	0.55	0.50	0.51	0.52	0.52	0.50	4.50	0.90	1.08	0.95	0.98	0.95
24	0.50	0.50	0.51	0.51	0.51	0.49	3.20	0.90	1.05	0.95	0.98	0.98
25	0.50	0.50	0.50	0.50	0.50	0.83	2.40	0.90	1.02	0.96	0.98	0.98
26	0.50	0.45	0.49	0.51	0.49	0.81	2.00	0.90	1.01	0.96	0.98	0.98
27	0.48	0.45	0.49	0.51	0.48	0.80	1.80	0.90	1.01	0.96	0.98	0.98
28	0.46	0.42	0.49	0.51	0.47	0.75	1.70	0.99	1.00	0.95	0.97	0.98
29	0.46	0.40	0.49	0.50	0.47	0.71	1.70	0.99	0.95	0.95	0.96	0.98
30	0.40	—	0.48	0.49	0.53	0.71	1.60	0.85	0.90	0.94	0.96	0.98
31	0.40	—	0.48	—	0.54	—	1.50	0.85	—	0.93	—	0.98
合計	16.27	13.32	15.71	15.69	16.80	17.91	75.13	29.58	83.52	30.59	29.78	29.70
平均	0.52	0.46	0.51	0.52	0.54	0.60	2.42	0.95	2.78	0.99	0.99	0.96
最低	0.40	0.40	0.40	0.48	0.47	0.49	0.72	0.60	0.85	0.93	0.93	0.93

河川名	鐵成江
位置	黄海道金川郡金川面岑城里
最低水位	月日 2—13 0.40
渇水位	0.40
低水位	0.50
平水位	0.71
平均水位	1.02
最高水位	月日 7—4 10.40
月日 7—4 洪水位	10.40
月日 7—11 洪水位	4.30
月日 7—22 洪水位	7.30
月日 9—3 洪水位	5.00
備考	

旌善昭和十五年水位年表 (單位米)

旌　善

月 / 日	一月	二月	三月	四月	五月	六月	七月	八月	九月	十月	十一月	十二月
1	0.90	…	0.85	1.87	1.60	0.90	1.03	1.90	1.90	1.27	1.02	0.94
2	0.89	…	0.84	1.65	1.56	0.94	1.13	1.70	1.80	1.26	1.02	0.93
3	0.88	…	0.95	1.70	1.55	0.95	1.25	1.60	4.75	1.26	1.02	0.93
4	0.87	…	0.98	1.75	1.52	0.96	3.56	1.55	6.00	1.25	1.01	0.93
5	0.87	…	0.99	1.75	1.50	0.96	4.60	1.50	4.00	1.24	1.01	0.92
6	0.87	…	1.00	1.65	1.45	0.97	6.70	1.48	3.30	1.20	1.10	0.92
7	0.86	…	1.05	1.55	1.42	0.98	5.60	1.45	2.60	1.18	1.20	0.92
8	0.80	…	1.12	1.50	1.40	0.98	5.60	1.45	2.60	1.18	1.20	0.92
9	0.80	…	1.15	1.52	1.40	0.97	3.90	1.75	2.30	1.18	1.18	0.92
10	0.74	…	1.18	1.55	1.38	0.95	2.40	1.72	2.00	1.19	1.16	0.91
11	0.74	…	1.20	1.60	1.35	0.93	4.80	2.68	1.82	1.18	1.15	0.90
12	0.78	…	1.40	1.62	1.32	0.91	4.46	1.64	1.78	1.18	1.15	0.90
13	0.79	…	1.50	1.65	1.40	0.90	3.55	1.60	1.62	1.17	1.14	0.90
14	0.80	…	1.50	1.65	1.38	0.90	3.00	1.58	1.60	1.17	1.15	0.89
15	0.78	…	1.52	1.60	1.35	0.89	3.40	1.56	1.58	2.16	1.15	0.89
16	0.86	…	1.53	1.65	1.33	0.88	2.32	1.54	1.56	1.16	1.14	0.88
17	0.84	0.10	1.54	1.50	1.30	0.87	2.05	1.50	1.52	1.15	1.13	0.88
18	0.82	0.15	1.54	1.45	1.25	0.86	3.63	1.45	1.48	1.15	1.13	0.88
19	0.80	0.15	1.43	1.43	1.22	0.85	2.82	1.40	1.42	1.14	1.12	0.87
20	0.78	0.18	1.42	1.40	1.20	0.82	3.50	1.35	1.40	1.13	1.12	0.87
21	0.76	0.18	1.40	1.40	1.15	0.80	6.25	1.31	1.38	1.13	1.11	0.86
22	0.54	0.19	1.42	1.40	1.10	0.75	4.60	1.30	1.36	1.12	1.10	0.85
23	0.53	0.19	1.43	1.35	1.00	0.70	4.76	1.28	1.36	1.18	1.05	0.85
24	0.52	0.30	1.50	1.34	0.98	1.65	7.70	1.21	1.35	1.20	1.00	1.15
25	0.50	0.68	1.52	1.48	0.95	0.75	4.45	1.19	1.34	1.20	0.98	1.10
26	0.45	0.95	1.55	2.00	0.92	1.25	4.90	1.18	1.33	1.18	0.97	1.00
27	0.44	1.00	1.58	2.70	0.91	1.22	4.30	1.17	1.32	1.15	0.96	0.98
28	0.43	1.05	1.60	2.10	0.90	1.20	3.40	1.16	1.32	1.10	0.96	0.95
29	0.41	0.95	1.63	1.90	0.90	1.10	2.90	1.16	1.30	1.05	0.95	0.93
30	0.40	—	1.65	1.70	0.89	1.05	2.50	1.32	1.28	1.03	0.94	0.92
31	0.38	—	1.66	—	0.89	—	2.20	1.73	—	1.03	—	0.90
合計	21.89	5.97	41.63	49.11	38.47	28.84	114.28	46.70	59.92	37.18	32.28	28.58
平均	0.70	—	1.34	1.64	1.24	0.96	3.69	1.51	2.00	1.20	1.08	0.92
最低	0.38	0.00 以下	0.84	1.34	0.89	0.70	1.03	1.16	1.28	1.03	0.94	0.85

河川名	漢江
位置	江原道旌善郡旌善面風陽里
最低水位	月日 2—… 0.00 以下
渇水位	…
低水位	0.86
平水位	1.16
平均水位	1.38
最高水位	月日 9—3 8.60
月日 7—24 洪水位	7.70
月日 9—3 洪水位	8.60
備考	

アジア経済文化情報センター
Japan Center for Asian Historical Records
http://www.jacar.go.jp/

寧越昭和十五年水位年表 (單位米)

寧越

月＼日	一月	二月	三月	四月	五月	六月	七月	八月	九月	十月	十一月	十二月
1	0.85	0.84	0.82	0.95	1.90	0.90	0.88	3.00	1.30	1.20	0.45	0.48
2	0.85	0.84	0.82	0.95	1.80	0.90	0.93	2.85	1.50	1.15	0.50	0.48
3	0.85	0.84	0.82	0.89	1.70	0.95	0.98	2.65	2.75	1.10	0.50	0.48
4	0.85	0.84	0.82	1.05	1.50	1.00	2.94	2.50	4.23	1.10	0.50	0.49
5	0.85	0.84	0.82	1.28	1.30	1.00	3.50	2.40	2.60	1.09	0.55	0.48
6	0.85	0.84	0.82	1.28	1.25	0.95	4.70	2.40	2.40	1.08	0.51	0.47
7	0.85	0.84	0.82	1.35	1.25	0.95	4.10	2.50	2.35	1.05	0.50	0.47
8	0.85	0.84	0.82	1.35	1.15	0.90	3.90	2.60	2.25	1.05	0.49	0.47
9	0.85	0.84	0.82	1.35	1.00	0.90	2.50	2.80	2.15	1.03	0.49	0.47
10	0.85	0.84	0.85	1.35	1.00	0.85	2.60	2.60	2.10	1.03	0.48	0.46
11	0.85	0.84	0.85	1.55	0.90	0.85	2.70	2.00	2.10	1.00	0.48	0.46
12	0.87	0.84	0.85	1.65	0.90	0.83	2.50	1.95	2.05	1.00	0.47	0.46
13	0.88	0.84	0.85	1.90	0.95	0.83	2.40	1.95	2.00	1.00	0.46	0.46
14	0.88	0.86	0.90	1.92	0.90	0.80	2.40	1.85	1.95	0.90	0.45	0.46
15	0.88	0.86	0.90	1.92	0.90	0.80	2.50	1.95	1.90	0.90	0.44	0.47
16	0.88	0.86	0.90	1.90	0.90	0.80	2.50	1.90	1.85	0.80	0.43	0.47
17	0.86	0.86	0.90	1.85	0.86	0.80	2.50	1.70	1.80	0.80	0.41	0.49
18	0.86	0.86	0.90	1.85	0.85	0.80	2.50	1.40	1.75	0.70	0.40	0.49
19	0.86	0.86	0.90	1.80	0.85	0.80	2.70	1.30	1.70	0.70	0.39	0.49
20	0.86	0.86	0.90	1.80	0.85	0.80	2.70	1.25	1.60	0.70	0.37	0.49
21	0.86	0.85	0.90	1.90	0.83	0.80	4.50	1.20	1.60	0.60	0.45	0.45
22	0.86	0.85	0.90	1.95	0.80	0.80	2.80	1.10	1.50	0.60	0.47	0.43
23	0.85	0.85	0.90	1.95	0.80	0.80	2.20	1.10	1.45	0.50	0.46	0.43
24	0.85	0.85	0.90	1.95	0.80	0.80	4.50	1.15	1.40	0.50	0.48	0.44
25	0.85	0.84	0.90	1.95	0.80	0.84	3.60	1.00	1.35	0.45	0.49	0.44
26	0.85	0.84	0.90	2.35	0.80	0.86	3.40	1.00	1.30	0.40	0.49	0.44
27	0.85	0.84	0.88	3.10	0.80	0.86	2.80	1.20	1.28	0.35	0.50	0.45
28	0.85	0.84	0.88	3.25	0.80	0.86	2.60	1.20	1.26	0.35	0.49	0.45
29	0.85	0.84	0.88	2.80	0.80	0.86	2.50	1.20	1.24	0.35	0.49	0.45
30	0.85	—	0.88	2.55	0.80	0.84	2.20	1.20	1.20	0.30	0.48	0.45
31	0.85	—	0.88	—	0.80	—	2.00	1.35	—	0.30	—	0.45
合計	26.55	24.54	26.88	53.69	31.53	25.73	85.53	56.25	55.91	24.08	14.08	14.37
平均	0.86	0.85	0.87	1.79	1.02	0.86	2.76	1.81	1.86	0.78	0.47	0.46
最低	0.85	0.84	0.82	0.89	0.80	0.80	0.88	1.00	1.20	0.30	0.37	0.43

河川名	漢江
位	江原道
	寧越郡
置	寧越面
	永興里
最低水位	月日 10—31
	0.30
渇水位	0.41
低水位	0.49
平水位	0.86
平均水位	1.20
最高水位	月日 7—24
	5.60
月日 7—24 洪水位	5.60
月日 9—4 洪水位	4.60
備考	

丹陽昭和十五年水位年表 (單位米)

丹陽

月＼日	一月	二月	三月	四月	五月	六月	七月	八月	九月	十月	十一月	十二月
1	0.30	0.21	0.21	0.50	1.52	1.15	0.80	2.40	1.23	0.56	0.31	0.28
2	0.30	0.21	0.21	0.55	1.29	1.02	0.98	2.35	1.35	0.55	0.31	0.35
3	0.29	0.20	0.21	0.70	1.10	1.00	1.05	2.30	1.50	0.54	0.30	0.38
4	0.28	0.20	0.21	0.85	0.95	0.97	4.53	2.20	10.29	0.54	0.30	0.35
5	0.28	0.20	0.20	1.08	0.90	0.95	4.61	2.15	5.35	0.52	0.30	0.35
6	0.27	0.20	0.20	1.20	0.80	0.93	8.00	2.50	3.85	0.51	0.35	0.33
7	0.27	0.20	0.20	1.00	0.75	0.90	9.25	2.30	3.20	0.50	0.38	0.32
8	0.27	0.20	0.20	0.93	0.73	0.88	5.70	2.00	2.90	0.50	0.37	0.30
9	0.26	0.20	0.25	0.85	0.71	0.85	4.48	1.90	2.58	0.48	0.35	0.29
10	0.26	0.25	0.28	0.80	0.70	0.84	4.30	1.80	2.30	0.47	0.35	0.28
11	0.26	0.25	0.30	0.76	0.70	0.82	7.50	1.65	2.20	0.45	0.33	0.28
12	0.25	0.25	0.31	0.73	0.68	0.81	6.16	1.60	2.02	0.45	0.30	0.27
13	0.25	0.25	0.33	0.69	0.65	0.79	4.70	1.45	1.83	0.43	0.30	0.27
14	0.25	0.25	0.38	0.65	0.62	0.75	4.20	1.38	1.70	0.42	0.35	0.27
15	0.24	0.28	0.40	0.63	0.60	0.72	3.80	1.35	1.55	0.42	0.39	0.25
16	0.24	0.30	0.45	0.60	0.58	0.71	3.30	1.30	1.40	0.40	0.38	0.25
17	0.24	0.32	0.43	0.60	0.58	0.70	3.00	1.26	1.28	0.40	0.38	0.25
18	0.24	0.30	0.40	0.70	0.56	0.68	4.30	1.20	1.15	0.39	0.37	0.25
19	0.23	0.28	0.40	0.75	0.55	0.67	3.80	1.18	1.08	0.39	0.37	0.24
20	0.23	0.27	0.39	0.85	0.55	0.65	4.70	1.15	1.00	0.38	0.35	0.24
21	0.23	0.26	0.38	0.90	0.54	0.63	9.35	1.09	0.93	0.37	0.33	0.24
22	0.23	0.24	0.37	1.05	0.53	0.63	7.55	1.05	0.90	0.36	0.33	0.24
23	0.22	0.24	0.37	0.97	0.51	0.62	6.70	1.00	0.82	0.36	0.32	0.30
24	0.22	0.24	0.36	0.90	0.50	0.60	8.70	0.98	0.75	0.35	0.31	0.38
25	0.22	0.23	0.36	0.88	0.48	0.60	6.20	0.95	0.70	0.35	0.30	0.37
26	0.22	0.23	0.35	1.20	0.45	0.58	8.10	0.90	0.68	0.34	0.30	0.37
27	0.22	0.23	0.34	3.52	0.43	0.56	6.50	0.88	0.65	0.34	0.30	0.35
28	0.22	0.22	0.37	3.00	0.42	0.55	4.80	0.85	0.63	0.34	0.29	0.34
29	0.22	0.22	0.40	2.43	0.40	0.52	3.80	0.82	0.60	0.34	0.29	0.33
30	0.21	—	0.43	2.00	0.40	0.50	2.90	0.98	0.59	0.33	0.29	0.33
31	0.21	—	0.48	—	0.39	—	2.60	1.18	—	0.33	—	0.32
合計	7.63	6.93	10.17	32.26	20.57	22.58	156.36	46.10	57.01	13.11	9.90	9.37
平均	0.25	0.24	0.33	1.08	0.66	0.75	5.04	1.49	1.90	0.42	0.33	0.30
最低	0.21	0.20	0.20	0.50	0.39	0.50	0.80	0.82	0.59	0.33	0.29	0.24

河川名	漢江
位	忠清北道
	丹陽郡
置	丹陽面
	外中坊里
最低水位	月日 2— 9
	0.20
渇水位	0.20
低水位	0.26
平水位	0.48
平均水位	1.07
最高水位	月日 9— 4
	10.80
月日 7—21 洪水位	9.35
月日 4— 9 洪水位	10.80
備考	

アジア経済資料センター
Japan Center for Asian Economic Data
http://www.ide.go.jp

忠州昭和十五年水位年表 (單位米)

忠州

月 日	一月	二月	三月	四月	五月	六月	七月	八月	九月	十月	十一月	十二月
1	0.76	0.60	0.68	1.06	1.80	0.96	1.12	2.49	1.74	1.24	1.05	0.96
2	0.76	0.60	0.66	1.04	1.62	1.36	1.24	2.26	1.74	1.25	1.04	0.96
3	0.76	0.60	0.68	1.06	1.50	1.34	1.24	2.03	2.07	1.25	1.03	0.98
4	0.76	0.60	0.68	1.10	1.40	1.40	1.30	1.96	6.28	1.24	1.02	0.98
5	0.74	0.60	0.72	1.24	1.36	1.32	4.64	2.01	4.92	1.23	1.02	0.97
6	0.74	0.60	0.74	1.30	1.30	1.26	6.64	1.91	4.01	1.21	1.00	0.97
7	0.74	0.60	0.76	1.40	1.26	1.20	7.36	1.79	3.34	1.19	1.00	0.96
8	0.74	0.58	0.80	1.50	1.22	1.14	6.08	1.75	2.72	1.18	1.00	0.94
9	0.82	0.58	0.78	1.50	1.18	1.10	4.54	1.73	2.48	1.18	1.00	0.94
10	0.82	0.58	0.78	1.42	1.14	1.08	3.90	1.71	2.22	1.18	0.99	0.93
11	0.82	0.58	0.78	1.34	1.12	1.04	6.40	1.70	2.00	1.18	0.99	0.92
12	0.82	0.58	0.82	1.34	1.12	1.00	5.46	1.69	1.84	1.17	0.99	0.92
13	0.80	0.60	0.94	1.38	1.10	0.98	4.83	1.68	1.76	1.17	1.00	0.92
14	0.80	0.62	1.02	1.44	1.10	0.96	3.72	1.66	1.68	1.17	1.02	0.93
15	0.74	0.66	1.04	1.40	1.08	0.92	3.43	1.64	1.62	1.16	1.02	0.92
16	0.72	0.66	1.02	1.36	1.06	0.92	3.22	1.63	1.58	1.16	1.02	0.90
17	0.72	0.70	0.98	1.30	1.04	0.90	2.96	1.62	1.54	1.16	1.01	0.89
18	0.72	0.70	0.98	1.30	1.04	0.88	4.52	1.59	1.50	1.14	1.01	0.87
19	0.70	0.72	0.98	1.22	1.02	0.86	4.24	1.56	1.48	1.12	1.00	0.86
20	0.70	0.76	1.00	1.16	1.00	0.84	4.81	1.53	1.45	1.10	1.00	0.85
21	0.70	0.76	1.04	1.10	0.98	0.82	7.33	1.48	1.43	1.09	0.99	0.84
22	0.68	0.74	1.04	1.10	0.96	0.82	6.10	1.42	1.40	1.09	0.99	0.84
23	0.66	0.74	1.00	1.10	0.96	0.80	5.43	1.36	1.38	1.09	0.98	0.88
24	0.64	0.70	0.98	1.18	0.94	0.90	7.64	1.30	1.36	1.10	0.98	1.02
25	0.64	0.68	0.98	1.18	0.92	1.34	6.18	1.28	1.34	1.10	0.98	1.00
26	0.62	0.68	0.98	1.30	0.92	1.30	7.34	1.28	1.32	1.09	0.97	1.00
27	0.62	0.66	1.02	1.92	0.92	1.28	6.13	1.28	1.30	1.08	0.97	0.98
28	0.60	0.66	1.06	2.70	0.90	1.24	6.13	1.27	1.28	1.08	0.97	0.96
29	0.60	0.68	1.06	2.10	0.90	1.20	4.31	1.27	1.26	1.07	0.97	0.94
30	0.60	—	1.08	1.96	0.88	1.16	3.57	1.34	1.24	1.06	0.96	0.93
31	0.60	—	1.06	—	0.88	—	2.72	1.52	—	1.06	—	0.92
合計	22.14	18.82	28.14	41.50	34.62	32.32	143.53	50.74	61.28	35.59	29.97	28.88
平均	0.71	0.65	0.91	1.38	1.12	1.08	4.63	1.64	2.04	1.15	1.00	0.93
最低	0.60	0.58	0.66	1.04	0.88	0.80	1.12	1.27	1.24	1.06	0.96	0.84

河川名	漢江
位置	忠清北道 忠州郡 忠州邑 漆琴里
最低水位	月 日 2—12 0.58
渇水位	0.60
低水位	0.76
平水位	1.06
平均水位	1.44
最高水位	月 日 7—24 7.66
月 日 7—24 洪水位	7.66
月 日 9—4 洪水位	6.41
備考	

牧溪昭和十五年水位年表 (單位米)

牧溪

月 日	一月	二月	三月	四月	五月	六月	七月	八月	九月	十月	十一月	十二月
1	0.11	0.00	0.03	0.48	1.09	0.26	0.50	1.62	1.09	0.52	0.31	0.22
2	0.09	0.00	0.04	0.49	0.92	0.67	0.62	1.45	1.11	0.52	0.30	0.24
3	0.07	0.00	0.04	0.50	0.83	0.74	0.79	1.31	1.68	0.55	0.29	0.25
4	0.05	0.00	0.05	0.50	0.76	0.72	1.44	1.23	6.58	0.54	0.30	0.26
5	0.16	0.00	0.06	0.60	0.71	0.65	3.10	1.46	3.76	0.52	0.29	0.25
6	0.10	0.00	0.06	0.72	0.66	0.59	5.59	1.34	2.70	0.50	0.29	0.24
7	0.05	0.00	0.06	0.77	0.61	0.56	6.46	1.23	2.19	0.49	0.33	0.24
8	0.09	0.00	0.06	0.75	0.56	0.54	4.33	1.38	1.98	0.48	0.32	0.23
9	0.25	0.00	0.09	0.69	0.52	0.49	3.20	1.37	1.69	0.47	0.31	0.22
10	0.00	0.00	0.12	0.65	0.48	0.44	3.11	1.22	1.49	0.46	0.29	0.21
11	0.00	0.00	0.16	0.72	0.46	0.39	3.32	1.14	1.33	0.45	0.29	0.20
12	0.10	0.00	0.20	0.70	0.43	0.34	4.16	1.11	1.20	0.44	0.27	0.19
13	0.08	0.10	0.26	0.74	0.40	0.30	3.42	1.04	1.08	0.43	0.27	0.20
14	0.06	0.08	0.28	0.78	0.39	0.28	2.86	1.01	0.98	0.44	0.30	0.20
15	0.00	0.04	0.30	0.73	0.40	0.25	2.69	1.02	0.91	0.43	0.33	0.20
16	0.00	0.06	0.32	0.72	0.54	0.22	2.45	1.01	0.86	0.41	0.33	0.19
17	0.00	0.04	0.30	0.68	0.48	0.20	2.08	1.04	0.82	0.40	0.32	0.18
18	0.00	0.05	0.28	0.60	0.46	0.18	3.47	0.96	0.80	0.39	0.31	0.17
19	0.00	0.04	0.24	0.54	0.46	0.16	3.13	0.94	0.78	0.38	0.29	0.16
20	0.00	0.04	0.22	0.52	0.43	0.15	3.60	0.92	0.74	0.37	0.28	0.15
21	0.00	0.03	0.21	0.50	0.41	0.13	6.32	0.83	0.72	0.36	0.28	0.16
22	0.00	0.02	0.20	0.49	0.38	0.11	4.84	0.78	0.68	0.34	0.27	0.18
23	0.00	0.00	0.20	0.48	0.35	0.10	4.51	0.73	0.66	0.35	0.26	0.24
24	0.00	0.03	0.24	0.55	0.32	0.09	6.76	0.68	0.64	0.35	0.26	0.25
25	0.00	0.04	0.32	0.54	0.29	0.15	5.09	0.63	0.62	0.35	0.25	0.26
26	0.00	0.02	0.27	0.59	0.26	0.19	6.63	0.60	0.60	0.37	0.25	0.27
27	0.00	0.02	0.26	1.43	0.24	0.46	4.78	0.57	0.58	0.30	0.24	0.22
28	0.00	0.03	0.29	2.02	0.22	0.64	3.51	0.57	0.56	0.35	0.23	0.18
29	0.00	0.02	0.38	1.53	0.20	0.57	2.74	0.56	0.54	0.34	0.23	0.15
30	0.00	—	0.46	1.28	0.20	0.49	2.25	0.62	0.53	0.33	0.22	0.14
31	0.00	—	0.47	—	0.21	—	1.88	0.75	—	0.32	—	0.13
合計	1.21	0.66	8.47	22.29	14.67	11.08	109.53	31.12	39.88	13.01	8.51	6.38
平均	0.04	0.02	0.21	0.74	0.47	0.37	3.53	1.00	1.33	0.42	0.28	0.21
最低	0.00	0.00	0.03	0.48	0.20	0.09	0.50	0.56	0.53	0.32	0.22	0.13

河川名	漢江
位置	忠清北道 忠州郡 嚴政面 牧溪洞
最低水位	月 日 2—12 0.00
渇水位	0.00
低水位	0.08
平水低	0.35
平均水位	0.72
最高水位	月 日 7—24 6.80
月 日 7—24 洪水位	6.80
月 日 9—4 洪水位	6.70
備考	

アジア歴史資料センター Japan Center for Asian Historical Records http://www.jacar.go.jp/

驪州昭和十五年水位年表 (單位米)

驪州

月＼日	一月	二月	三月	四月	五月	六月	七月	八月	九月	十月	十一月	十二月
1	1.60	1.60	1.60	1.70	2.30	2.00	1.90	3.30	2.82	1.97	1.76	1.70
2	1.60	1.60	1.60	1.70	2.30	2.00	1.90	3.05	3.10	1.97	1.76	1.69
3	1.60	1.60	1.60	1.70	2.30	2.00	2.10	2.80	3.32	1.96	1.76	1.69
4	1.60	1.60	1.60	1.70	2.30	1.95	3.30	3.15	7.40	1.96	1.76	1.68
5	1.60	1.60	1.60	1.75	2.30	1.95	4.08	3.30	5.70	1.95	1.75	1.68
6	1.60	1.60	1.60	1.75	2.30	1.90	6.50	3.15	4.60	1.93	1.75	1.68
7	1.60	1.60	1.60	1.75	2.25	1.90	7.26	3.00	4.00	1.92	1.75	1.68
8	1.60	1.60	1.60	1.75	2.25	1.90	7.74	2.92	3.58	1.91	1.74	1.68
9	1.60	1.60	1.65	1.80	2.25	1.90	6.16	2.80	3.26	1.90	1.74	1.67
10	1.60	1.60	1.65	1.80	2.25	1.90	5.00	2.77	3.02	1.88	1.74	1.67
11	1.60	1.60	1.65	1.80	2.20	1.90	4.82	2.70	2.86	1.87	1.74	1.67
12	1.60	1.60	1.65	1.85	2.20	1.90	6.05	2.62	2.66	1.86	1.74	1.67
13	1.60	1.60	1.65	1.85	2.20	1.80	5.24	2.52	2.54	1.84	1.73	1.67
14	1.60	1.60	1.65	1.85	2.20	1.80	4.59	2.44	2.40	1.83	1.73	1.67
15	1.60	1.60	1.65	1.85	2.20	1.80	4.31	2.30	2.32	1.82	1.73	1.67
16	1.60	1.60	1.65	1.85	2.10	1.75	4.12	2.30	2.20	1.81	1.73	1.67
17	1.60	1.60	1.65	1.85	2.10	1.75	3.73	2.25	2.14	1.80	1.72	1.67
18	1.60	1.60	1.65	1.85	2.10	1.75	5.04	2.10	2.12	1.80	1.72	1.67
19	1.60	1.60	1.65	1.85	2.10	1.75	4.64	2.10	2.12	1.79	1.72	1.67
20	1.60	1.60	1.65	1.85	2.10	1.75	6.30	2.08	2.12	1.79	1.72	1.67
21	1.60	1.60	1.65	2.00	2.10	1.75	7.96	2.06	2.10	1.78	1.72	1.66
22	1.60	1.60	1.65	2.05	2.10	1.75	6.86	2.04	2.08	1.78	1.72	1.66
23	1.60	1.60	1.70	2.10	2.10	1.80	6.47	2.02	2.06	1.78	1.72	1.66
24	1.60	1.60	1.70	2.15	2.10	1.80	7.36	2.02	2.04	1.77	1.72	1.66
25	1.60	1.60	1.70	2.30	2.10	1.80	7.04	2.02	2.02	1.77	1.71	1.66
26	1.60	1.60	1.70	2.35	2.00	1.90	7.67	2.00	2.02	1.77	1.71	1.66
27	1.60	1.60	1.70	2.30	2.00	1.90	6.60	2.00	2.00	1.77	1.71	1.68
28	1.60	1.60	1.70	2.30	2.00	1.90	5.32	2.00	1.98	1.76	1.71	1.69
29	1.60	1.60	1.70	2.30	2.00	1.90	4.48	2.18	1.96	1.76	1.70	1.69
30	1.60	—	1.70	2.30	2.00	1.90	3.98	2.32	1.96	1.76	1.70	1.69
31	1.60	—	1.70	—	2.00	—	3.60	2.50	—	1.76	—	1.70
合計	49.60	48.40	51.20	58.00	66.80	55.75	162.14	78.81	84.50	57.02	51.81	51.93
平均	1.60	1.60	1.65	1.93	2.15	1.86	5.23	2.48	2.82	1.84	1.73	1.68
最低	1.60	1.60	1.60	1.70	2.00	1.75	1.90	2.00	1.96	1.76	1.70	1.66

河川名	漢江
位置	京畿道驪州郡驪州邑弘門里
最低水位	月日 3—8 1.60
渇水位	1.60
低水位	1.66
平水位	1.79
平均水位	2.22
最高水位	月日 7—21 8.00
月日 7—21 洪水位	8.00
月日 9—4 洪水位	7.65
備考	

高安甲昭和和五年水位年表 (單位米)

高安甲

月＼日	一月	二月	三月	四月	五月	六月	七月	八月	九月	十月	十一月	十二月
1	0.97	0.72	0.95	1.33	2.16	1.20	1.62	3.77	2.38	1.60	1.27	1.27
2	0.97	0.72	0.95	1.34	1.96	1.35	1.60	3.40	2.59	1.59	1.26	1.22
3	0.96	0.72	0.96	1.36	1.87	1.46	2.20	3.13	5.04	1.58	1.25	1.30
4	0.95	0.72	0.96	1.37	1.78	1.64	7.10	3.04	13.60	1.57	1.24	1.24
5	0.95	0.72	0.97	1.43	1.77	1.64	10.32	3.12	8.55	1.56	1.23	1.23
6	0.94	0.71	0.98	1.54	1.70	1.71	11.10	3.26	6.00	1.56	1.23	1.22
7	0.94	0.71	0.99	1.63	1.63	1.70	10.60	3.12	4.88	1.53	1.42	1.22
8	0.94	0.71	1.00	1.65	1.57	1.58	7.90	3.67	4.26	1.50	1.40	1.21
9	0.92	0.71	1.04	1.65	1.51	1.50	5.86	3.36	3.72	1.48	1.36	1.20
10	0.90	0.71	1.10	1.62	1.46	1.48	5.23	3.10	3.34	1.46	1.31	1.19
11	0.89	0.72	1.12	1.56	1.40	1.43	10.75	2.82	3.03	1.44	1.26	1.18
12	0.89	0.73	1.15	1.62	1.37	1.38	9.10	2.65	2.72	1.43	1.23	1.17
13	0.89	0.74	1.16	1.69	1.42	1.31	7.00	2.49	2.50	1.42	1.26	1.16
14	0.89	0.75	1.21	1.78	1.46	1.24	6.18	2.40	2.36	1.41	1.30	1.16
15	0.88	0.76	1.20	1.77	1.66	1.20	5.66	2.42	2.26	1.40	1.35	1.15
16	0.88	0.80	1.18	1.70	1.66	1.17	5.24	2.46	2.18	1.39	1.34	1.14
17	0.87	0.82	1.14	1.63	1.70	1.14	4.63	2.88	2.10	1.38	1.32	1.12
18	0.86	0.84	1.12	1.56	1.68	1.11	5.04	2.75	2.04	1.37	1.30	1.10
19	0.85	0.85	1.10	1.49	1.61	1.09	4.86	2.56	2.00	1.36	1.29	1.08
20	0.84	0.86	1.10	1.41	1.56	1.09	8.90	2.46	1.96	1.35	1.28	1.06
21	0.83	0.86	1.10	1.38	1.49	1.10	11.85	2.33	1.90	1.34	1.27	1.08
22	0.82	0.86	1.10	1.36	1.43	1.10	10.25	2.20	1.85	1.33	1.26	1.06
23	0.81	0.86	1.09	1.40	1.37	1.09	9.50	2.10	1.82	1.32	1.25	1.10
24	0.79	0.88	1.09	1.42	1.32	1.08	8.35	2.00	1.78	1.32	1.24	1.24
25	0.78	0.89	1.09	1.46	1.27	1.51	9.20	1.96	1.74	1.37	1.23	1.32
26	0.77	0.90	1.11	1.54	1.23	2.66	9.20	1.90	1.71	1.34	1.22	1.32
27	0.76	0.91	1.14	2.10	1.19	2.21	7.95	1.87	1.68	1.32	1.21	1.34
28	0.75	0.92	1.16	3.14	1.15	1.92	6.10	1.83	1.66	1.31	1.20	1.30
29	0.74	0.93	1.18	2.88	1.12	1.82	5.21	1.80	1.63	1.30	1.19	1.27
30	0.73	—	1.23	2.44	1.13	1.70	4.65	1.83	1.60	1.29	1.18	1.25
31	0.72	—	1.28	—	1.14	—	4.16	2.22	—	1.28	—	1.23
合計	26.68	23.03	33.95	50.25	48.77	43.61	217.31	80.90	94.88	43.90	38.15	37.11
平均	0.86	0.79	1.10	1.67	1.51	1.45	7.01	2.61	3.16	1.42	1.27	1.20
最低	0.72	0.71	0.95	1.33	1.12	1.08	1.60	1.80	1.60	1.28	1.18	1.06

河川名	漢江
位置	京畿道楊州郡五阜面陵内里
最低水位	月日 2—10 0.71
渇水位	0.72
低水位	0.96
平水位	1.34
平均水位	2.01
最高水位	月日 9—4 13.60
月日 7—21 洪水位	12.85
月日 9—4 洪水位	13.60
備考	

蘇島昭和十五年水位年表 (單位米)

蘇島

月 / 日	一月	二月	三月	四月	五月	六月	七月	八月	九月	十月	十一月	十二月
1	0.34	0.21	0.32	0.55	1.12	0.45	0.71	2.70	1.75	1.18	0.97	0.88
2	0.33	0.20	0.29	0.56	0.98	0.46	0.68	2.45	1.85	1.17	0.96	0.88
3	0.40	0.20	0.30	0.57	0.90	0.59	0.77	2.26	3.70	1.17	0.96	0.93
4	0.36	0.20	0.32	0.58	0.85	0.70	5.60	2.21	10.00	1.16	0.95	0.93
5	0.33	0.20	0.32	0.60	0.84	0.73	8.48	2.21	9.75	1.16	0.95	0.92
6	0.33	0.20	0.34	0.67	0.80	0.75	8.98	2.42	5.13	1.14	0.95	0.92
7	0.36	0.20	0.33	0.74	0.76	0.79	8.63	2.24	3.78	1.16	0.88	0.92
8	0.42	0.20	0.37	0.77	0.71	0.70	6.95	2.49	3.16	1.12	1.00	0.91
9	0.40	0.18	0.37	0.76	0.67	0.66	4.84	2.60	2.74	1.10	1.00	0.91
10	0.32	0.20	0.41	0.72	0.64	0.63	3.96	2.31	2.45	1.09	1.00	0.88
11	0.30	0.20	0.44	0.73	0.61	0.60	9.01	2.10	2.21	1.08	0.98	0.88
12	0.30	0.20	0.46	0.71	0.58	0.57	8.58	1.97	2.18	1.08	0.96	0.88
13	0.30	0.20	0.48	0.77	0.60	0.54	6.48	1.80	1.82	1.07	0.95	0.89
14	0.30	0.29	0.49	0.80	0.60	0.49	5.03	1.78	1.70	1.06	0.96	0.89
15	0.29	0.29	0.48	0.83	0.76	0.47	4.66	1.77	1.64	1.06	0.97	0.89
16	0.31	0.29	0.46	0.80	0.75	0.46	4.28	1.83	1.58	1.05	0.96	0.89
17	0.32	0.30	0.46	0.76	0.76	0.42	3.67	1.18	1.52	1.04	0.96	0.88
18	0.31	0.30	0.46	0.71	0.76	0.41	3.83	2.10	1.48	1.04	0.97	0.88
19	0.30	0.30	0.44	0.67	0.72	0.39	4.01	1.94	1.44	1.03	0.97	0.87
20	0.30	0.32	0.42	0.60	0.69	0.38	7.35	1.86	1.41	1.02	0.99	0.85
21	0.29	0.29	0.42	0.58	0.64	0.37	9.63	1.76	1.39	1.02	0.95	0.82
22	0.28	0.23	0.41	0.57	0.60	0.43	9.40	1.67	1.36	1.00	0.94	0.83
23	0.28	0.24	0.42	0.57	0.58	0.40	8.08	1.49	1.33	1.00	0.92	0.84
24	0.28	0.26	0.42	0.60	0.55	0.36	7.42	1.49	1.27	1.00	0.92	0.90
25	0.26	0.32	0.43	0.60	0.50	0.49	8.69	1.42	1.25	1.00	0.92	0.85
26	0.26	0.31	0.43	0.69	0.49	0.94	8.11	1.38	1.27	1.00	0.92	0.95
27	0.25	0.30	0.45	0.86	0.47	1.18	7.34	1.39	1.25	1.00	0.91	0.96
28	0.25	0.30	0.47	1.54	0.44	0.85	5.38	1.36	1.22	1.00	0.90	0.97
29	0.25	0.27	0.49	1.72	0.43	0.85	4.08	1.36	1.20	0.98	0.90	0.92
30	0.23	—	0.46	1.32	0.43	0.78	3.45	1.33	1.18	0.98	0.88	0.87
31	0.22	—	0.53	—	0.43	—	3.02	1.36	—	0.97	—	0.90
合計	9.47	7.20	12.89	22.95	20.66	17.83	181.09	58.13	75.01	32.93	28.55	27.79
平均	0.31	0.25	0.42	0.76	0.67	0.59	5.84	1.88	2.47	1.06	0.95	0.90
最低	0.22	0.18	0.29	0.55	0.43	0.36	0.68	1.33	1.18	0.97	0.88	0.82

河川名	漢江
位置	京畿道 高陽郡 蘇島面 西蘇島里
最低水位	月日 2—9 0.18
渇水位	0.20
低水位	0.33
平水位	0.85
平均水位	1.35
最高水位	月日 7—21 10.20
月日 7—21 洪水位	10.20
月日 9—4 洪水位	10.13
備考	

人道橋昭和十五年水位年表 (單位米)

人道橋

月 / 日	一月	二月	三月	四月	五月	六月	七月	八月	九月	十月	十一月	十二月
1	0.03	0.17	0.29	0.16	1.15	0.05	0.55	2.44	1.82	0.88	0.28	0.00
2	↔0.09	0.05	↔0.43	0.14	0.85	0.00	0.42	2.23	1.58	0.67	0.24	0.00
3	↔0.25	↔0.07	↔0.10	0.10	0.75	0.10	1.10	2.05	4.40	0.65	0.22	↔0.02
4	↔0.50	↔0.13	0.45	0.12	0.60	0.22	5.02	1.95	9.40	0.60	0.20	↔0.02
5	↔0.56	↔0.17	0.50	0.37	0.65	0.60	8.10	1.95	7.80	0.58	0.20	↔0.02
6	↔0.62	↔0.34	0.29	0.25	0.65	0.62	8.60	2.02	5.35	0.55	0.20	↔0.03
7	↔0.57	↔0.41	0.20	0.32	0.60	0.60	8.48	1.85	3.78	0.53	0.17	↔0.03
8	↔0.52	↔0.40	0.20	0.42	0.60	0.60	6.90	2.05	3.05	0.50	0.15	↔0.03
9	0.02	↔0.45	0.42	0.48	0.58	0.52	5.10	2.20	2.55	0.48	0.15	↔0.03
10	0.27	↔0.37	0.65	0.40	0.58	0.52	3.90	1.96	2.23	0.45	0.15	↔0.05
11	0.40	↔0.19	0.80	0.32	0.57	0.50	8.80	1.74	2.05	0.42	0.14	↔0.05
12	0.56	↔0.09	0.58	0.48	0.60	0.52	8.40	1.55	1.70	0.44	0.14	↔0.05
13	0.60	↔0.01	0.28	0.55	0.58	0.50	6.40	1.42	1.55	0.44	0.15	↔0.07
14	0.65	↔0.13	0.26	0.58	0.55	0.44	4.80	1.40	1.32	0.40	0.15	↔0.08
15	0.68	↔0.20	0.20	0.60	0.58	0.35	4.40	1.40	1.18	0.45	0.14	↔0.08
16	0.52	↔0.25	0.26	0.52	0.58	0.30	4.08	1.48	1.20	0.43	0.14	↔0.08
17	0.40	↔0.30	0.23	0.50	0.58	0.65	3.35	1.75	1.20	0.42	0.14	↔0.10
18	0.32	↔0.41	0.19	0.47	0.65	0.55	3.53	1.75	1.16	0.40	0.13	↔0.10
19	0.26	↔0.50	0.17	0.45	0.65	0.60	3.80	1.58	1.07	0.40	0.13	↔0.10
20	0.18	↔0.40	0.08	0.58	0.92	0.44	7.00	1.44	1.00	0.38	0.11	↔0.10
21	0.21	↔0.39	↔0.10	0.78	0.62	0.28	9.22	1.39	0.95	0.35	0.09	↔0.12
22	0.18	↔0.30	↔0.26	0.90	0.45	0.15	9.18	1.24	0.95	0.35	0.08	↔0.12
23	0.11	0.15	↔0.38	0.78	0.55	0.18	7.70	1.16	0.90	0.33	0.07	↔0.12
24	0.07	0.50	↔0.21	0.56	0.40	0.22	7.20	1.10	0.86	0.30	0.05	↔0.12
25	0.02	0.98	0.01	0.50	0.40	0.40	8.30	1.08	0.78	0.30	0.03	↔0.12
26	↔0.05	0.76	0.29	0.42	0.38	0.81	7.90	1.00	0.74	0.27	0.03	↔0.12
27	↔0.03	0.75	0.57	0.50	0.28	1.25	7.15	1.00	0.68	0.25	0.02	↔0.13
28	↔0.09	0.29	0.40	1.80	0.15	1.00	5.38	0.98	0.65	0.22	0.02	↔0.13
29	0.00	0.23	0.34	1.65	0.10	0.88	3.95	0.95	0.63	0.66	0.02	↔0.13
30	↔0.02	—	0.20	1.40	0.10	0.72	3.28	0.90	0.93	0.48	0.00	↔0.13
31	↔0.05	—	0.18	—	0.05	—	2.75	1.18	—	0.32	—	↔0.13
合計	2.13	↔1.69	6.55	17.10	16.75	14.57	174.74	48.19	63.46	13.90	3.74	↔2.41
平均	0.07	↔0.06	0.21	0.57	0.54	0.49	5.64	1.55	2.12	0.45	0.12	↔0.08
最低	↔0.62	↔0.50	↔0.43	0.10	0.05	0.00	0.42	0.90	0.63	0.22	0.00	↔0.13

河川名	漢江
位置	京畿道 京城府 本洞町
最低水位	月日 1—6 ↔0.62
渇水位	↔0.40
低水位	↔0.03
平水位	0.42
平均水	0.98
最高水位	月日 7—21 9.85
月日 7—21 洪水位	9.85
月日 9—4 洪水位	9.70
備考	

アジア歴史資料センター
Japan Center for Asian Historical Records
http://www.jacar.go.jp/

舊龍山昭和十五年水位年表

舊龍山

日	一月 高	一月 低	二月 高	二月 低	三月 高	三月 低	四月 高	四月 低	五月 高	五月 低	六月 高	六月 低
1	1.50	1.10	—	—	1.00	0.70	—	1.00	—	1.82	0.90	0.70
2	1.50	1.10	—	—	0.60	0.55	—	0.98	—	1.74	1.90	0.80
3	0.80	0.60	—	—	0.50	0.45	1.10	1.00	—	1.57	1.40	1.00
4	0.60	0.50	—	—	0.50	0.45	1.34	1.20	1.50	1.45	1.80	1.20
5	0.70	0.40	—	—	0.70	0.50	1.40	1.10	1.80	1.50	2.00	1.30
6	0.60	0.45	—	—	1.00	0.60	1.80	1.40	1.90	1.10	2.30	1.35
7	—	—	—	—	0.90	0.80	1.90	1.40	2.10	1.90	2.40	1.50
8	—	—	—	—	1.30	0.90	2.00	1.50	2.30	1.40	2.50	1.30
9	—	—	0.70	0.60	1.90	1.10	2.00	1.50	2.25	1.30	2.40	1.20
10	—	—	0.80	0.80	1.50	1.00	2.20	1.40	2.40	1.20	2.30	1.20
11	—	—	0.90	0.80	1.90	1.20	2.20	1.40	2.30	1.22	2.10	1.20
12	—	—	1.00	0.90	1.80	1.10	2.10	1.40	2.10	1.30	1.90	1.10
13	—	1.60	—	—	1.90	1.20	2.00	1.40	2.00	1.10	1.60	1.00
14	1.70	—	—	—	1.60	1.10	1.90	1.60	1.70	1.10	1.40	1.00
15	1.50	1.40	0.88	0.80	1.40	1.10	1.70	1.50	1.60	1.20	1.20	0.90
16	—	—	0.90	0.80	1.20	1.00	1.50	1.40	1.10	1.30	1.30	0.90
17	—	—	—	—	0.90	0.80	1.40	1.30	1.60	1.30	1.60	0.90
18	—	—	—	—	0.80	0.75	1.45	1.20	1.60	1.40	2.20	1.10
19	—	—	—	—	—	—	1.32	1.28	1.80	1.40	2.20	1.50
20	—	—	—	—	0.80	0.65	1.70	1.20	2.20	1.30	2.40	1.40
21	—	—	0.90	0.70	1.30	0.80	1.90	1.40	2.50	1.30	2.10	0.70
22	—	—	0.80	0.70	0.98	0.90	2.40	1.30	2.60	1.30	2.20	1.40
23	—	—	1.10	1.00	1.60	1.10	2.80	1.50	2.50	1.30	2.10	1.20
24	—	—	1.70	1.20	2.20	1.20	2.80	1.40	2.50	1.20	2.00	1.20
25	—	—	2.00	1.70	2.50	1.40	2.60	1.45	2.30	1.20	2.10	1.10
26	—	—	1.80	1.00	2.40	1.40	2.50	1.40	2.00	1.10	1.40	1.00
27	—	—	2.10	1.20	2.30	1.30	2.20	1.50	1.70	1.00	1.30	1.10
28	—	—	1.70	1.20	2.00	1.20	2.70	2.30	1.60	0.80	1.60	1.50
29	—	—	1.30	0.80	1.80	1.10	2.60	2.50	0.90	0.70	1.50	1.40
30	—	—	—	—	1.30	1.00	2.21	2.18	0.90	0.80	—	—
31	—	—	—	—	1.00	0.90	—	—	0.90	0.80	—	—
合計	8.80	7.15	18.58	14.20	41.88	28.25	55.72	43.09	52.65	38.10	54.10	38.15
平均	1.10	0.89	1.24	0.95	1.39	0.94	1.99	1.44	1.88	1.26	1.87	1.14
最	1.70	0.40	2.10	0.60	2.50	0.45	2.80	0.98	2.60	0.70	2.50	0.70

日	七月 高	七月 低	八月 高	八月 低	九月 高	九月 低	十月 高	十月 低	十一月 高	十一月 低	十二月 高	十二月 低
1	1.27	1.20	3.30	3.10	2.80	2.60	3.10	1.20	3.10	1.60	2.65	1.40
2	1.30	1.00	3.50	—	3.60	2.60	3.10	2.10	3.00	1.60	2.65	1.55
3	2.20	—	4.00	—	4.45	—	3.50	1.90	2.85	1.55	2.90	1.45
4	5.80	—	3.77	—	11.00	—	3.60	1.80	2.55	1.55	2.20	1.50
5	9.10	—	3.50	3.10	9.40	—	3.40	1.80	2.25	1.45	1.80	1.35
6	9.77	—	4.70	3.30	6.78	—	3.40	1.75	2.00	1.50	1.60	1.30
7	9.64	—	4.50	3.20	5.20	—	2.40	1.60	2.08	1.43	1.36	1.29
8	8.09	—	4.60	3.50	4.94	—	2.00	1.50	1.55	1.40	1.29	1.20
9	6.26	—	4.40	2.70	4.44	—	2.20	1.50	1.42	1.35	1.18	1.12
10	6.56	—	3.20	2.30	3.70	—	1.80	1.45	1.50	1.30	1.20	1.12
11	9.17	—	2.90	2.20	3.27	—	1.80	1.40	1.72	1.30	1.35	1.12
12	7.70	—	2.50	2.00	3.10	—	2.00	1.50	1.92	1.30	1.30	1.18
13	5.80	—	2.20	2.00	3.12	—	2.20	1.40	2.25	1.35	1.85	1.30
14	5.80	—	2.03	1.99	3.20	2.90	2.30	1.40	2.10	1.40	1.85	1.40
15	5.40	—	2.10	2.00	3.40	2.50	2.50	1.40	2.35	1.40	2.20	1.30
16	5.32	—	2.50	1.90	3.70	2.90	2.40	1.50	2.38	1.47	2.20	1.40
17	4.40	—	2.90	2.60	3.10	2.70	2.60	1.50	2.30	1.45	2.20	1.35
18	4.30	—	3.00	2.64	3.20	2.50	2.70	1.50	2.38	1.50	1.80	1.30
19	4.42	—	3.60	2.60	3.20	2.50	2.50	1.45	2.90	1.50	2.15	1.35
20	8.10	—	4.00	3.10	2.70	1.90	2.50	1.45	2.15	1.42	2.05	1.30
21	10.57	—	3.10	3.00	2.60	1.90	2.25	1.60	1.63	1.43	1.90	1.30
22	10.38	—	2.55	2.50	2.30	1.90	2.00	1.40	2.10	1.30	1.70	1.20
23	9.82	—	3.10	2.50	2.00	1.80	1.90	1.40	1.50	1.30	1.60	1.25
24	8.62	—	3.90	3.00	2.00	1.60	1.70	1.38	1.45	1.30	1.50	1.25
25	9.65	—	3.60	2.90	2.00	1.70	1.95	1.40	1.70	1.30	1.70	1.30
26	8.58	—	4.00	3.10	2.20	1.50	1.55	1.30	1.80	1.22	1.80	1.30
27	6.53	—	3.80	2.70	2.00	1.70	2.00	1.35	2.10	1.22	2.10	1.40
28	5.11	—	3.60	2.60	3.40	1.50	2.25	1.40	2.42	1.33	2.02	1.40
29	4.48	—	3.00	2.50	3.00	1.60	2.60	1.40	2.60	1.45	3.15	1.40
30	3.50	—	4.00	2.60	2.40	1.50	2.90	1.45	2.40	1.45	2.60	1.50
31	3.28	—	2.50	1.80	—	—	3.10	1.50	—	—	2.55	1.50
合計	200.92	2.20	104.35	78.43	112.20	39.80	76.20	46.58	64.45	42.12	60.40	41.08
平均	6.48	1.10	3.37	2.62	3.74	2.09	2.46	1.50	2.15	1.40	1.95	1.33
最	10.57	1.00	4.70	1.80	11.00	1.50	3.60	1.20	3.10	1.22	3.15	1.12

舊龍山

河川名		漢江
位置		京畿道 京城府 岩根町
最低水位	月日	1—5
		0.40
平均	低	1.44
	高	2.64
小潮時平均	低	1.15
	高	1.16
大潮時平均	低	1.62
	高	3.76
最高水位	月日	7—21
		11.27
月日 7—21 洪水位		11.27
月日 9—4 洪水位		11.13
備考		

春川昭和十五年水位年表 (單位米)

春川

月＼日	一月	二月	三月	四月	五月	六月	七月	八月	九月	十月	十一月	十二月
1	0.30	0.24	0.27	0.35	1.00	1.20	1.00	2.00	1.20	1.30	1.00	0.80
2	0.29	0.24	0.27	0.35	0.95	1.20	2.50	2.00	1.20	1.30	1.00	0.80
3	0.29	0.24	0.27	0.35	0.95	1.20	3.00	1.90	5.00	1.30	1.00	0.80
4	0.29	0.24	0.27	0.39	0.93	1.20	7.30	1.90	12.90	1.30	1.00	0.80
5	0.29	0.23	0.27	0.39	0.93	1.00	11.20	1.60	6.30	1.30	1.00	0.80
6	0.28	0.23	0.28	0.39	0.93	1.00	5.30	1.60	5.00	1.30	1.00	0.80
7	0.28	0.23	0.28	0.38	0.93	1.00	5.20	1.60	4.00	1.20	1.00	0.80
8	0.28	0.23	0.28	0.38	0.93	1.00	4.00	1.60	4.00	1.20	0.90	0.80
9	0.28	0.23	0.29	0.38	0.93	1.00	3.00	1.60	3.80	1.20	0.90	0.80
10	0.28	0.23	0.29	0.38	0.93	1.00	3.60	1.60	3.00	1.20	0.90	0.80
11	0.27	0.23	0.29	0.38	0.93	0.90	5.50	1.60	2.80	1.20	0.90	0.80
12	0.27	0.23	0.29	1.00	0.93	0.90	7.60	1.50	2.80	1.20	0.90	0.80
13	0.27	0.23	0.29	1.10	0.98	0.30	4.20	1.50	2.80	1.20	0.90	0.80
14	0.26	0.23	0.30	1.00	0.98	0.70	3.80	1.60	2.50	1.20	0.90	0.80
15	0.26	0.23	0.30	0.90	0.98	0.70	3.20	1.30	2.50	1.20	0.90	0.80
16	0.26	0.23	0.30	0.90	1.00	0.70	3.00	1.30	2.00	1.10	0.80	0.70
17	0.26	0.23	0.30	0.89	1.00	0.60	3.00	1.30	2.00	1.10	0.80	0.70
18	0.25	0.23	0.30	0.88	1.00	0.60	3.00	1.30	1.80	1.10	0.80	0.70
19	0.25	0.23	0.30	0.87	1.00	0.60	2.80	1.30	1.80	1.10	0.80	0.70
20	0.25	0.23	0.31	0.86	1.00	0.50	5.70	1.30	1.80	1.10	0.80	0.70
21	0.25	0.24	0.32	0.86	1.00	0.50	7.20	1.30	1.80	1.10	0.80	0.70
22	0.25	0.24	0.32	0.70	0.90	0.50	8.70	1.30	1.80	1.10	0.80	0.70
23	0.24	0.25	0.33	0.65	0.90	0.56	7.10	1.30	1.60	1.10	0.80	0.70
24	0.24	0.25	0.33	0.60	0.85	0.56	6.90	1.30	1.60	1.00	0.80	0.70
25	0.24	0.25	0.33	0.60	0.80	2.60	5.10	1.30	1.60	1.00	0.80	0.70
26	0.24	0.25	0.34	1.00	0.80	3.00	4.60	1.30	1.40	1.00	0.80	0.70
27	0.24	0.25	0.34	2.60	0.80	2.00	4.00	1.30	1.40	1.00	0.80	0.70
28	0.24	0.26	0.34	2.00	0.80	1.60	3.00	1.30	1.30	1.00	0.80	0.70
29	0.24	0.26	0.34	1.60	0.89	1.10	2.50	1.30	1.30	1.00	0.80	0.70
30	0.24	—	0.34	1.00	1.00	1.00	2.00	1.30	1.30	1.00	0.80	0.70
31	0.24	—	0.35	—	1.10	—	2.00	1.30	—	1.00	—	0.70
合計	**8.12**	**6.89**	**9.43**	**24.13**	**29.05**	**31.22**	**141.00**	**45.70**	**84.90**	**35.40**	**26.20**	**23.20**
平均	0.26	0.24	0.30	0.80	0.94	1.04	4.55	1.47	2.81	1.14	0.87	0.75
最低	0.24	0.23	0.27	0.35	0.80	0.50	1.00	1.30	1.20	1.00	0.80	0.70

河川名	漢江
位置	江原道
	川幸郡
	西面
	德斗院里
最低水位	月日 2—20
	0.23
渇水位	0.23
低水位	0.28
平水位	0.90
平均水位	1.27
最高水位	月日 9—4
	14.75
洪水位	月日 7—5 14.00
洪水位	月日 9—4 14.75
備考	

加平昭和十五年水位年表 (單位米)

加平

月＼日	一月	二月	三月	四月	五月	六月	七月	八月	九月	十月	十一月	十二月
1	0.85	0.74	0.75	0.73	1.20	1.18	2.08	2.96	1.91	1.65	1.37	1.30
2	0.85	0.74	0.75	0.75	1.20	1.23	2.15	2.38	1.97	1.65	1.37	1.28
3	0.84	0.72	0.75	0.75	1.20	1.27	2.35	2.55	4.00	1.62	1.35	1.28
4	0.84	0.72	0.77	0.75	1.18	1.29	6.67	2.30	9.37	1.62	1.35	1.25
5	0.84	0.72	0.77	0.77	1.22	1.37	8.65	2.13	4.93	1.59	1.35	1.25
6	0.84	0.72	0.77	0.88	1.22	1.37	5.54	2.07	3.75	1.58	1.35	1.25
7	0.84	0.72	0.77	0.98	1.20	1.28	5.17	2.52	3.24	1.58	1.35	1.25
8	0.84	0.72	0.77	0.98	1.20	1.20	2.90	2.50	3.09	1.55	1.34	1.22
9	0.82	0.72	0.79	0.98	1.20	1.15	2.80	3.08	2.94	1.54	1.34	1.15
10	0.82	0.72	0.79	0.97	1.18	1.12	2.65	3.01	2.82	1.54	1.34	1.12
11	0.82	0.72	0.79	0.97	1.18	1.10	2.70	2.89	2.78	1.51	1.34	1.12
12	0.82	0.72	0.79	0.96	1.18	1.10	7.05	2.69	2.73	1.51	1.33	1.10
13	0.82	0.72	0.79	0.96	1.25	1.07	4.32	2.48	2.61	1.48	1.33	1.10
14	0.80	0.78	0.80	0.96	1.31	1.02	2.89	2.35	2.55	1.48	1.33	1.07
15	0.80	0.78	0.80	0.95	1.31	1.00	3.77	2.23	1.97	1.48	1.33	1.07
16	0.80	0.78	0.77	0.95	1.28	0.99	3.25	2.35	1.89	1.46	1.33	1.07
17	0.80	0.78	0.77	0.95	1.25	0.98	3.12	2.38	1.86	1.46	1.31	1.07
18	0.77	0.78	0.77	0.95	1.25	0.98	3.01	2.30	1.81	1.46	1.31	1.06
19	0.77	0.78	0.75	0.95	1.22	0.97	2.75	2.20	1.78	1.43	1.31	1.06
20	0.77	0.78	0.75	0.95	1.22	0.97	4.13	2.13	1.75	1.43	1.31	1.03
21	0.77	0.78	0.75	0.95	1.20	0.96	6.07	2.08	1.74	1.43	1.31	1.03
22	0.77	0.78	0.75	0.94	1.20	0.96	6.55	2.03	1.74	1.41	1.31	1.03
23	0.77	0.75	0.75	0.94	1.20	0.96	7.25	2.00	1.72	1.41	1.30	1.03
24	0.74	0.75	0.73	0.94	1.19	0.95	5.15	1.98	1.72	1.41	1.30	1.18
25	0.74	0.75	0.73	0.97	1.18	1.05	4.93	1.96	1.71	1.41	1.30	1.21
26	0.74	0.75	0.73	1.05	1.15	2.78	3.74	1.95	1.70	1.38	1.30	1.17
27	0.74	0.75	0.73	1.05	1.15	2.65	3.85	1.95	1.70	1.38	1.30	1.10
28	0.74	0.75	0.73	1.28	1.13	2.51	3.75	1.94	1.68	1.38	1.30	1.10
29	0.74	0.75	0.73	1.28	1.13	2.23	3.45	1.93	1.68	1.38	1.30	1.28
30	0.74	—	0.73	1.25	1.12	2.14	3.13	1.93	1.67	1.37	1.30	1.29
31	0.74	—	0.73	—	1.12	—	2.99	1.93	—	1.37	—	1.25
合計	**24.58**	**21.67**	**23.55**	**28.74**	**37.22**	**33.83**	**128.81**	**71.68**	**76.81**	**45.95**	**39.76**	**35.77**
平均	0.79	0.75	0.76	0.96	1.20	1.33	4.16	2.31	2.56	1.48	1.33	1.15
最低	0.74	0.72	0.73	0.73	1.12	0.95	2.08	1.93	1.67	1.37	1.30	1.03

河川名	漢江
位置	京畿道
	加平郡
	加平面
	邑內里
最低水位	月日 2—13
	0.72
渇水位	0.72
低水位	0.77
平水位	1.22
平均水位	1.57
最高水位	月日 9—4
	10.55
洪水位	月日 7—5 9.80
洪水位	月日 9—4 10.55
備考	

アジア歴史資料センター
Japan Center for Asian Historical Records
http://www.jacar.go.jp

清平川昭和十五年水位年表 (單位米)

清平川

月＼日	一月	二月	三月	四月	五月	六月	七月	八月	九月	十月	十一月	十二月
1	0.91	0.82	0.81	0.96	1.12	0.93	1.23	2.18	1.62	1.24	1.08	1.04
2	0.91	0.82	0.82	0.97	1.00	0.92	1.46	1.93	1.76	1.23	1.08	1.05
3	0.91	0.80	0.82	0.97	1.00	0.92	4.10	1.89	6.20	1.23	1.07	1.05
4	0.92	0.80	0.81	0.97	1.12	1.25	7.46	1.82	12.03	1.22	1.07	1.05
5	0.92	0.79	0.81	0.98	1.14	1.20	10.40	1.75	5.97	1.22	1.07	1.04
6	0.92	0.79	0.82	0.98	1.17	1.18	7.81	1.76	4.36	1.22	1.08	1.04
7	0.91	0.78	0.82	0.99	1.18	1.17	6.20	1.79	3.46	1.19	1.09	1.04
8	0.91	0.78	0.79	1.03	1.19	1.14	4.58	2.66	2.85	1.18	1.11	1.03
9	0.90	0.78	0.79	1.07	1.19	1.23	3.78	2.63	2.70	1.17	1.10	1.03
10	0.90	0.77	0.80	1.09	1.18	1.10	3.73	2.57	2.58	1.16	1.10	1.02
11	0.90	0.76	0.80	1.15	1.17	1.05	7.44	2.02	2.46	1.16	1.08	1.02
12	0.89	0.75	0.81	1.18	1.16	1.01	8.04	1.92	2.37	1.15	1.08	1.01
13	0.89	0.75	0.81	1.19	1.18	0.98	5.20	1.90	2.23	1.15	1.07	1.01
14	0.89	0.77	0.81	1.18	1.21	0.96	5.03	1.87	2.11	1.15	1.07	0.99
15	0.88	0.78	0.80	1.18	1.24	0.92	4.68	1.85	2.00	1.14	1.07	0.98
16	0.88	0.78	0.80	1.18	1.28	0.89	3.98	2.13	1.89	1.14	1.06	0.97
17	0.87	0.77	0.79	1.17	1.28	0.86	3.21	2.02	1.76	1.14	1.06	0.97
18	0.88	0.77	0.79	1.17	1.27	0.82	2.90	1.98	1.63	1.13	1.05	0.96
19	0.88	0.78	0.81	1.16	1.25	0.80	2.65	1.95	1.54	1.13	1.05	0.96
20	0.88	0.78	0.82	1.14	1.19	0.80	7.69	1.90	1.48	1.13	1.04	0.95
21	0.86	0.78	0.82	1.13	1.18	1.20	8.88	1.86	1.43	1.12	1.04	0.95
22	0.86	0.79	0.85	1.13	1.17	1.29	7.56	1.81	1.40	1.12	1.05	0.95
23	0.86	0.79	0.86	1.12	1.16	1.32	8.09	1.76	1.38	1.12	1.06	1.02
24	0.86	0.80	0.87	1.12	1.13	1.48	6.98	1.72	1.35	1.12	1.06	1.04
25	0.85	0.80	0.89	1.12	1.08	1.50	5.92	1.67	1.33	1.12	1.06	1.05
26	0.85	0.80	0.89	1.10	1.00	1.58	5.22	1.62	1.31	1.11	1.05	1.05
27	0.84	0.81	0.89	2.36	0.97	2.27	4.63	1.58	1.30	1.11	1.05	1.04
28	0.83	0.81	0.90	2.15	0.94	1.56	3.90	1.49	1.29	1.10	1.05	1.03
29	0.83	0.81	0.92	2.03	0.92	1.43	3.22	1.40	1.27	1.09	1.04	1.03
30	0.82	—	0.93	1.15	0.90	1.31	2.63	1.37	1.25	1.08	1.04	1.03
31	0.82	—	0.95	—	0.90	—	2.24	1.48	—	1.08	—	1.02
合計	27.29	22.81	25.90	36.12	34.87	35.07	160.84	18.28	76.31	35.65	31.98	31.42
平均	0.88	0.79	0.84	1.20	1.12	1.17	5.19	0.59	2.54	1.15	1.07	1.01
最低	0.82	0.75	0.79	0.96	0.90	0.80	1.23	1.37	1.25	1.08	1.04	0.95

河川名	漢江
位置	京畿道
	加平郡
	外四面
	大成里
最低水位	月日 2—13
	0.75
渇水位	0.78
低水位	0.85
平水位	1.08
平均水位	1.47
最高水位	月日 9—4
	13.95
洪水位	月日 7—5 12.52
洪水位	月日 6—4 13.95
備考	

伊川昭和十五年水位年表 (單位米)

伊川

月＼日	一月	二月	三月	四月	五月	六月	七月	八月	九月	十月	十一月	十二月
1	0.27	0.28	0.45	0.32	0.50	0.82	0.62	0.97	0.83	0.45	0.32	0.31
2	0.35	0.29	0.30	0.31	0.52	0.70	1.02	0.92	0.75	0.44	0.32	0.32
3	0.36	0.29	0.35	0.30	0.68	0.65	3.01	0.88	2.16	0.43	0.32	0.32
4	0.38	0.28	0.38	0.32	0.82	0.70	2.86	0.90	3.45	0.41	0.31	0.31
5	0.26	0.30	0.41	0.38	0.74	0.95	4.13	0.89	2.78	0.41	0.31	0.30
6	0.25	0.28	0.42	0.39	0.66	0.84	2.55	1.25	1.90	0.40	0.34	0.30
7	0.28	0.27	0.41	0.40	0.62	0.75	2.12	1.76	1.55	0.39	0.49	0.31
8	0.30	0.28	0.40	0.38	0.56	0.68	1.75	1.48	1.32	0.38	0.46	0.32
9	0.34	0.29	0.45	0.36	0.52	0.63	1.54	1.24	1.15	0.38	0.40	0.33
10	0.35	0.30	0.51	0.36	0.50	0.57	1.70	1.07	1.05	0.37	0.36	0.25
11	0.33	0.28	0.50	0.38	0.48	0.51	2.74	0.96	0.95	0.38	0.34	0.30
12	0.28	0.30	0.40	0.42	0.46	0.49	2.90	0.84	0.87	0.38	0.33	0.28
13	0.29	0.30	0.34	0.52	0.45	0.47	2.88	0.78	0.80	0.37	0.35	0.25
14	0.30	0.31	0.30	0.48	0.43	0.45	2.46	0.85	0.78	0.36	0.41	0.29
15	0.30	0.30	0.30	0.46	0.41	0.42	3.21	1.15	0.75	0.36	0.44	0.26
16	0.31	0.28	0.29	0.45	0.42	0.40	2.20	1.94	0.72	0.35	0.40	0.25
17	0.28	0.39	0.23	0.42	0.41	0.40	1.79	1.50	0.68	0.35	0.36	0.30
18	0.29	0.36	0.25	0.41	0.40	0.45	1.51	1.25	0.65	0.36	0.36	0.32
19	0.32	0.35	0.28	0.40	0.38	0.43	1.25	1.14	0.63	0.36	0.35	0.33
20	0.20	0.36	0.25	0.36	0.35	0.41	1.10	1.06	0.61	0.36	0.34	0.33
21	0.28	0.33	0.24	0.38	0.34	0.38	0.95	1.12	0.60	0.36	0.35	0.31
22	0.27	0.32	0.24	0.39	0.33	0.35	2.46	1.03	0.59	0.36	0.35	0.30
23	0.26	0.30	0.23	0.41	0.30	0.33	3.72	0.95	0.57	0.35	0.35	0.30
24	0.24	0.32	0.24	0.40	0.30	0.32	2.53	0.96	0.55	0.36	0.34	0.35
25	0.29	0.36	0.25	0.41	0.29	1.60	2.03	1.06	0.53	0.36	0.33	0.50
26	0.30	0.38	0.25	0.45	0.28	1.18	1.86	1.03	0.50	0.35	0.33	0.47
27	0.28	0.40	0.26	0.50	0.26	0.95	1.59	0.94	0.48	0.35	0.31	0.36
28	0.27	0.50	0.30	0.62	0.25	0.82	1.44	0.86	0.47	0.34	0.30	0.45
29	0.29	0.55	0.32	0.57	0.26	0.73	1.30	0.82	0.45	0.34	0.31	0.46
30	0.29	—	0.32	0.52	0.45	0.66	1.16	0.78	0.45	0.33	0.31	0.46
31	0.30	—	0.31	—	1.05	—	1.05	0.75	—	0.33	—	0.40
合計	9.11	9.55	10.18	12.47	14.42	18.94	63.43	33.13	29.57	11.52	10.59	10.34
平均	0.29	0.33	0.33	0.42	0.47	0.63	2.05	1.07	0.99	0.37	0.35	0.33
最低	0.20	0.27	0.23	0.30	0.25	0.32	0.62	0.75	0.45	0.33	0.30	0.25

河川名	漢江
位置	江原道
	伊川郡
	鶴鳳面
	獐項里
最低水位	月日 1—20
	0.20
渇水位	0.25
低水位	0.30
平水位	0.39
平均水位	0.64
最高水位	月日 7—4
	6.46
洪水位	月日 7—4 6.46
備考	

アジア歴史資料センター
Japan Center for Asian Historical Records
http://www.jacar.go.jp/

漣川昭和十四年水位年表 (單位米)

漣川

月＼日	一月	二月	三月	四月	五月	六月	七月	八月	九月	十月	十一月	十二月
1	…	0.00	0.08	0.20	0.48	1.14	0.76	1.41	1.03	0.54	0.28	0.25
2	0.19	0.00	0.06	0.22	0.44	0.88	0.80	1.30	1.04	0.53	0.28	0.28
3	0.23	0.00	0.00	0.22	0.47	0.78	3.04	1.24	3.68	0.52	0.27	0.25
4	0.31	0.00	0.07	0.22	0.99	0.74	4.58	1.28	5.12	0.50	0.26	0.20
5	0.16	0.00	0.13	0.27	0.91	1.08	6.12	1.32	3.46	0.49	0.24	0.19
6	0.15	0.00	0.19	0.33	0.81	1.07	3.84	1.28	2.72	0.47	0.31	0.22
7	0.14	0.00	0.23	0.37	0.72	0.92	3.18	2.07	2.26	0.45	0.36	0.25
8	0.09	0.00	0.26	0.38	0.64	0.81	2.60	1.99	1.97	0.42	0.49	0.24
9	0.05	0.01	0.33	0.34	0.58	0.73	2.37	1.67	1.73	0.41	0.45	0.25
10	0.05	0.00	0.41	0.33	0.55	0.67	2.64	1.49	1.51	0.39	0.36	0.19
11	0.08	0.00	0.43	0.32	0.50	0.60	3.48	1.35	1.35	0.38	0.32	0.25
12	0.09	0.00	0.48	0.32	0.44	0.54	4.47	1.24	1.26	0.39	0.30	0.26
13	0.08	0.04	0.34	0.36	0.42	0.48	4.04	1.13	1.18	0.37	0.30	0.25
14	0.06	0.06	0.28	0.49	0.41	0.42	3.54	1.10	1.10	0.37	0.37	0.23
15	0.15	0.08	0.22	0.48	0.41	0.39	4.24	1.43	1.06	0.36	0.40	0.22
16	0.16	0.01	0.18	0.47	0.40	0.37	3.18	2.72	1.02	0.35	0.34	0.21
17	0.16	0.04	0.16	0.41	0.38	0.36	2.54	2.25	0.96	0.34	0.38	0.16
18	0.10	0.11	0.15	0.36	0.36	0.36	2.16	1.84	0.90	0.33	0.35	0.09
19	0.06	0.11	0.12	0.32	0.35	0.42	1.82	1.56	0.86	0.32	0.33	0.21
20	0.04	0.13	0.11	0.29	0.31	0.40	1.76	1.42	0.83	0.34	0.32	0.17
21	0.08	0.18	0.12	0.28	0.26	0.38	1.73	1.48	0.80	0.35	0.32	0.15
22	0.06	0.16	0.13	0.28	0.27	0.32	2.28	1.39	0.80	0.33	0.31	0.19
23	0.05	0.14	0.15	0.29	0.24	0.27	6.06	0.88	0.77	0.33	0.30	0.33
24	0.03	0.01	0.15	0.31	0.22	0.25	3.88	1.19	0.74	0.32	0.31	0.36
25	0.02	0.09	0.14	0.30	0.19	0.89	3.10	1.25	0.69	0.31	0.29	0.39
26	0.01	0.07	0.12	0.34	0.17	1.74	2.68	1.34	0.67	0.30	0.28	0.52
27	0.01	0.05	0.13	0.36	0.16	1.35	2.40	1.25	0.63	0.29	0.26	0.44
28	0.01	0.00	0.16	0.53	0.15	1.09	2.16	1.15	0.60	0.28	0.26	0.35
29	0.01	0.12	0.18	0.69	0.14	0.96	1.92	1.10	0.60	0.28	0.24	0.30
30	0.01	—	0.20	0.53	0.20	0.86	1.70	1.05	0.57	0.29	0.24	0.36
31	0.00	—	0.21	—	1.43	—	1.54	1.02	—	0.28	—	0.30
合計	2.64	1.41	5.92	10.51	14.00	21.27	89.61	44.19	41.91	11.63	9.52	8.06
平均	0.09	0.05	0.19	0.35	0.45	0.71	2.89	1.43	1.40	0.38	0.32	0.26
最低	0.00	0.00	0.00	0.20	0.14	0.25	0.76	0.88	0.57	0.28	0.42	0.09

河川名	漢江
位置	京畿道
	漣川郡
	郡南面
	玉渓里
最低水位	月 日 2—12
	0.00
渇水位	0.00
低水位	0.14
平水位	0.35
平均水位	0.71
最高水位	月 日 7—4
	7.78
月 日 7—4 洪水位	7.78
月 日 9—3 洪水位	5.78
備考	

玄石里昭和十五年水位年表 (單位米)

玄石里

月＼日	一月	二月	三月	四月	五月	六月	七月	八月	九月	十月	十一月	十二月
1	0.40	0.26	0.29	0.38	0.48	0.50	0.90	1.45	0.98	0.71	0.64	0.64
2	0.40	0.26	0.30	0.39	0.49	0.50	1.08	1.33	1.02	0.68	0.65	0.64
3	0.40	0.26	0.31	0.39	0.49	0.52	2.13	1.29	2.97	0.67	0.66	0.63
4	0.40	0.26	0.33	0.39	0.49	0.53	6.61	1.27	8.09	0.66	0.64	0.63
5	0.39	0.25	0.36	0.39	0.49	0.52	9.21	1.25	4.78	0.65	0.65	0.63
6	0.39	0.25	0.39	0.39	0.48	0.57	5.42	1.23	3.29	0.64	0.73	0.63
7	0.40	0.26	0.43	0.38	0.49	0.51	6.68	1.20	2.56	0.64	0.71	0.64
8	0.39	0.26	0.42	0.38	0.49	0.50	3.13	1.18	2.13	0.64	0.71	0.63
9	0.39	0.27	0.42	0.38	0.50	0.50	2.59	1.15	1.80	0.65	0.71	0.63
10	0.39	0.27	0.41	0.39	0.50	0.51	3.08	1.15	1.60	0.66	0.70	0.62
11	0.38	0.28	0.40	0.39	0.50	0.50	6.35	1.14	1.45	0.67	0.70	0.63
12	0.37	0.29	0.40	0.40	0.51	0.49	6.95	1.12	1.32	0.68	0.71	0.60
13	0.36	0.30	0.41	0.40	0.53	0.48	5.30	1.11	1.26	0.67	0.68	0.59
14	0.35	0.30	0.42	0.41	0.54	0.48	4.08	1.13	1.26	0.67	0.68	0.60
15	0.34	0.30	0.40	0.42	0.55	0.47	4.68	1.15	1.12	0.66	0.69	0.61
16	0.33	0.30	0.39	0.45	0.54	0.46	3.40	1.85	1.09	0.66	0.70	0.62
17	0.32	0.30	0.39	0.47	0.54	0.46	3.28	2.18	1.05	0.65	0.70	0.63
18	0.32	0.30	0.39	0.46	0.54	0.45	3.89	1.67	1.05	0.66	0.71	0.62
19	0.31	0.29	0.39	0.46	0.53	0.45	2.79	1.53	1.00	0.67	0.72	0.58
20	0.31	0.29	0.39	0.46	0.53	0.44	2.80	1.35	0.95	0.68	0.66	0.60
21	0.30	0.29	0.38	0.45	0.52	0.43	2.93	1.29	0.95	0.67	0.66	0.60
22	0.30	0.29	0.38	0.45	0.50	0.43	3.90	1.25	0.93	0.68	0.66	0.59
23	0.29	0.29	0.38	0.46	0.50	0.43	7.65	1.15	0.92	0.67	0.65	0.62
24	0.28	0.28	0.38	0.46	0.48	0.44	5.68	1.07	0.90	0.66	0.64	0.68
25	0.27	0.28	0.38	0.47	0.47	0.88	4.06	1.05	0.87	0.65	0.65	0.73
26	0.26	0.28	0.39	0.48	0.46	1.58	3.17	1.04	0.86	0.66	0.64	0.78
27	0.25	0.28	0.39	0.48	0.43	1.31	2.77	1.07	0.84	0.66	0.63	0.72
28	0.25	0.29	0.39	0.47	0.43	0.90	2.45	1.01	0.76	0.67	0.63	0.71
29	0.25	0.29	0.39	0.47	0.45	0.80	2.11	0.96	0.74	0.68	0.62	0.68
30	0.25	—	0.39	0.48	0.48	0.87	1.82	0.96	0.72	0.67	0.62	0.67
31	0.25	—	0.38	—	0.49	—	1.62	0.95	—	0.65	—	0.60
合計	10.29	8.12	11.87	12.85	15.42	17.91	122.41	38.53	49.26	20.59	20.15	19.84
平均	0.33	0.28	0.38	0.43	0.50	0.60	3.95	1.24	1.64	0.66	0.67	0.64
	0.25	0.25	0.29	0.38	0.43	0.43	0.90	0.95	0.72	0.64	0.62	0.58

河川名	漢江
位置	京畿道
	漣川郡
	積城面
	長佐里
最低水位	月 日 2—6
	0.25
渇水位	0.26
低水位	0.38
平水位	0.60
平均水位	0.94
最高水位	月 日 7—4
	11.43
月 日 7—4 洪水位	11.43
月 日 9—3 洪水位	9.47
備考	

アジア歴史資料センター
Japan Center for Asian Historical Records

汶山昭和十五年水位年表 (單位米)

汶山

日	一月 高	一月 低	二月 高	二月 低	三月 高	三月 低	四月 高	四月 低	五月 高	五月 低	六月 高	六月 低
1	4.22	1.80	2.80	1.50	3.40	1.70	3.20	1.65	3.10	1.70	4.58	1.50
2	4.20	1.80	2.78	1.50	3.00	1.70	3.00	1.60	4.00	1.70	4.80	1.52
3	4.00	1.80	2.70	1.50	2.80	1.70	3.20	1.70	4.70	1.70	4.50	1.53
4	3.00	1.80	2.70	1.40	2.90	1.72	3.38	1.70	4.80	1.70	4.42	1.50
5	2.80	1.80	3.00	1.40	3.00	1.78	3.50	1.70	4.90	1.72	4.30	1.50
6	2.80	1.80	3.20	1.40	3.25	1.78	3.68	1.70	5.00	1.72	4.28	1.49
7	2.90	1.82	3.70	1.45	3.50	1.78	3.80	1.70	4.98	1.72	4.25	1.49
8	3.00	1.82	3.78	1.48	3.70	1.79	3.98	1.78	4.58	1.72	4.00	1.44
9	3.35	1.83	3.80	1.58	3.80	1.78	4.28	1.78	4.40	1.70	4.00	1.48
10	3.50	1.82	3.98	1.78	3.90	1.78	4.38	1.78	4.00	1.68	3.98	1.45
11	8.70	1.82	3.05	1.78	4.28	1.78	4.00	1.78	4.00	1.68	3.90	1.45
12	3.65	1.80	3.00	1.75	4.38	1.78	3.70	1.72	3.80	1.68	3.70	1.45
13	3.50	1.80	2.95	1.70	4.48	1.78	3.50	1.70	3.70	1.60	3.62	1.45
14	3.48	1.76	2.80	1.70	4.00	1.82	3.50	1.70	3.70	1.60	3.50	1.45
15	3.18	1.74	2.72	1.75	3.80	1.80	3.30	1.70	3.62	1.60	4.38	1.42
16	2.95	1.70	2.60	1.78	3.70	1.80	3.20	1.68	4.20	1.60	4.68	1.45
17	2.90	1.55	2.50	1.72	3.20	1.78	3.80	1.70	4.50	1.60	4.80	1.50
18	2.80	1.42	2.60	1.70	3.00	1.70	4.50	1.71	5.00	1.65	5.50	1.52
19	2.78	1.40	2.65	1.70	2.90	1.70	5.28	1.78	5.00	1.68	5.60	1.55
20	2.97	1.40	2.60	1.72	3.00	1.62	5.80	1.78	4.80	1.70	5.50	1.55
21	3.00	1.42	2.78	1.78	3.29	1.72	6.02	1.78	4.50	1.70	5.48	1.52
22	3.80	1.46	2.79	1.78	3.52	1.73	5.82	1.79	4.48	1.70	5.12	1.50
23	3.50	1.45	3.00	1.78	3.60	1.72	5.78	1.79	4.00	1.70	4.90	1.50
24	3.68	1.47	3.40	1.78	4.00	1.70	5.08	1.78	3.48	1.68	4.00	1.50
25	3.80	1.58	3.70	1.78	4.28	1.70	4.80	1.70	3.00	1.67	3.50	1.50
26	3.92	1.59	3.98	1.78	4.50	1.72	4.20	1.68	2.98	1.68	3.50	1.50
27	4.00	1.70	4.00	1.75	4.58	1.72	3.00	1.68	2.78	1.60	3.00	1.50
28	3.80	1.70	3.90	1.72	4.20	1.70	3.50	1.60	2.78	1.62	4.25	1.50
29	3.40	1.70	3.58	1.72	4.20	1.70	3.00	1.60	3.05	1.70	4.58	1.48
30	3.10	1.65	—	—	4.00	1.68	3.00	1.70	4.00	1.60	4.62	1.40
31	3.00	1.50	—	—	3.50	1.68	—	—	4.50	1.60	—	—
合計	104.68	51.69	90.94	48.16	113.66	53.84	122.09	51.44	126.33	51.70	131.24	44.59
平均	3.38	1.67	3.14	1.66	3.67	1.74	4.07	1.71	4.08	1.67	4.37	1.49
最	4.22	1.40	4.00	1.40	4.58	1.68	6.02	1.60	5.00	1.60	5.60	1.40

日	七月 高	七月 低	八月 高	八月 低	九月 高	九月 低	十月 高	十月 低	十一月 高	十一月 低	十二月 高	十二月 低
1	4.70	1.48	5.00	1.80	4.80	1.78	3.90	1.02	2.98	0.92	3.50	0.90
2	4.98	1.48	5.30	1.80	5.00	1.80	3.18	1.00	2.87	0.92	3.22	0.90
3	5.20	2.00	4.80	1.80	4.00	—	2.80	1.00	2.80	0.92	3.20	0.90
4	5.78	—	4.50	1.82	6.00	—	2.50	0.99	3.00	0.98	3.18	0.90
5	6.98	—	4.08	1.82	5.00	—	2.50	0.98	3.50	0.98	3.10	0.92
6	7.50	—	3.90	1.80	4.20	1.18	3.00	0.98	4.28	0.98	3.18	0.92
7	6.78	—	3.50	1.80	4.50	1.18	3.70	0.98	4.00	0.92	3.00	0.90
8	4.80	2.80	3.28	1.80	4.78	1.17	4.28	0.98	4.10	0.93	3.30	0.90
9	3.98	2.70	3.00	1.80	5.00	1.07	4.70	0.98	4.50	0.96	3.00	0.90
10	3.90	2.70	2.92	1.82	5.28	1.07	4.90	0.98	4.48	0.98	3.00	0.90
11	5.88	—	4.28	1.83	6.30	1.07	5.00	0.98	4.18	0.97	3.20	0.90
12	5.53	—	4.55	1.85	5.00	1.12	4.92	0.98	4.00	0.97	3.58	0.90
13	4.48	—	4.82	1.85	4.78	1.10	4.42	0.98	3.70	0.97	3.50	0.90
14	4.50	2.80	5.20	1.86	4.38	1.10	4.00	0.99	3.60	0.95	3.70	0.90
15	4.70	2.70	5.50	1.85	4.08	1.09	3.50	0.99	3.20	0.98	3.92	0.92
16	5.30	2.50	5.40	1.85	3.98	1.09	3.00	0.98	3.20	0.98	3.90	0.90
17	5.40	2.80	5.20	1.88	3.00	1.09	2.80	0.98	3.38	0.98	4.50	0.90
18	5.00	1.82	4.80	1.87	2.82	1.00	2.72	0.98	3.28	0.98	4.70	0.92
19	4.70	1.58	4.00	1.85	2.78	1.00	3.00	0.98	3.40	0.98	4.50	0.92
20	4.78	1.58	3.90	1.84	2.70	1.00	3.18	0.98	3.90	0.98	4.58	0.90
21	4.89	1.58	3.50	1.80	2.90	1.00	4.00	0.98	4.20	0.95	4.28	0.90
22	6.05	—	3.08	1.80	3.90	1.00	4.20	0.98	4.38	0.92	3.80	0.90
23	5.78	—	2.90	1.80	4.60	1.00	4.30	0.98	3.80	0.90	3.70	0.90
24	5.25	—	3.90	1.82	5.40	1.00	4.10	0.98	3.80	0.90	3.50	0.90
25	4.17	—	4.20	1.80	5.30	1.00	3.98	0.97	4.00	0.90	3.00	0.90
26	5.00	2.80	4.33	1.80	5.20	1.08	3.87	0.97	4.10	0.90	3.00	0.92
27	4.80	2.20	4.58	1.80	5.00	1.06	3.50	0.97	3.85	0.90	3.85	0.90
28	4.50	1.98	4.58	1.78	4.39	1.05	3.28	0.97	3.90	0.92	3.85	0.90
29	4.40	1.90	4.28	1.80	4.20	1.02	3.18	0.90	3.78	0.92	4.08	0.90
30	4.28	1.80	4.20	1.80	4.00	1.02	3.00	0.90	3.70	0.92	4.29	0.90
31	4.08	1.80	4.49	1.78	—	—	2.98	0.92	—	—	4.00	0.90
合計	158.07	43.00	132.02	56.36	132.27	30.14	112.39	30.23	111.86	28.36	113.11	28.02
平均	5.10	2.15	4.26	1.82	4.41	1.12	3.63	0.98	3.73	0.95	3.65	0.90
最	7.50	1.48	5.50	1.78	6.00	1.00	5.00	0.90	4.50	0.90	4.70	0.90

項目		値
河川名		漢江
位置		京畿道 坡州郡 月籠面 内浦里
最低水位	月日	12—31
最低水位		0.90
平均	低	1.47
平均	高	3.96
小潮時平均	低	1.45
小潮時平均	高	3.09
大潮時平均	低	1.48
大潮時平均	高	4.83
最高水位	月日	7—4
最高水位		7.98
7—4 洪水位		7.98
9—3 洪水位		7.40
備考		

鐵原昭和十五年水位年表 (單位米)

鐵原

月＼日	一月	二月	三月	四月	五月	六月	七月	八月	九月	十月	十一月	十二月
1	0.30	0.49	0.43	0.22	0.30	0.32	0.48	1.20	1.12	0.61	0.40	0.38
2	0.29	0.49	0.43	0.22	0.30	0.33	0.80	1.00	1.00	0.59	0.39	0.40
3	0.29	0.50	0.42	0.23	0.38	0.35	3.00	0.85	5.50	0.58	0.39	0.41
4	0.28	0.50	0.42	0.28	0.35	0.55	6.70	0.80	5.00	0.57	0.39	0.42
5	0.28	0.51	0.41	0.35	0.32	0.52	4.60	0.70	2.96	0.56	0.39	0.42
6	0.27	0.51	0.41	0.35	0.32	0.46	3.20	0.65	2.35	0.55	0.41	0.43
7	0.27	0.51	0.40	0.34	0.31	0.44	3.08	0.85	2.15	0.53	0.42	0.43
8	0.27	0.50	0.40	0.32	0.31	0.44	2.36	0.80	2.00	0.53	0.42	0.42
9	0.28	0.49	0.41	0.31	0.30	0.43	2.00	0.75	1.56	0.51	0.41	0.42
10	0.30	0.49	0.42	0.30	0.30	0.43	2.58	0.70	1.50	0.49	0.41	0.42
11	0.33	0.48	0.42	0.28	0.29	0.42	5.55	0.66	1.30	0.48	0.41	0.41
12	0.33	0.48	0.43	0.26	0.29	0.42	4.70	0.62	1.15	0.47	0.40	0.41
13	0.34	0.47	0.43	0.26	0.35	0.41	3.25	0.58	1.12	0.47	0.40	0.41
14	0.35	0.47	0.43	0.25	0.35	0.41	3.54	0.58	1.10	0.46	0.43	0.41
15	0.35	0.46	0.42	0.25	0.34	0.40	2.95	0.58	1.07	0.46	0.43	0.40
16	0.36	0.46	0.41	0.24	0.37	0.40	2.30	1.78	1.01	0.45	0.44	0.40
17	0.36	0.47	0.40	0.24	0.36	0.40	1.91	1.70	1.00	0.45	0.44	0.40
18	0.37	0.47	0.38	0.23	0.36	0.40	1.76	1.60	0.90	0.44	0.43	0.39
19	0.37	0.48	0.38	0.23	0.35	0.41	1.65	1.50	0.89	0.44	0.43	0.39
20	0.38	0.48	0.36	0.23	0.35	0.40	2.00	1.35	0.87	0.43	0.43	0.38
21	0.38	0.47	0.35	0.22	0.34	0.40	2.15	1.20	0.85	0.43	0.42	0.38
22	0.38	0.47	0.35	0.22	0.33	0.39	3.75	1.08	0.82	0.43	0.42	0.37
23	0.39	0.46	0.34	0.21	0.32	0.38	4.00	1.00	0.80	0.42	0.41	0.42
24	0.39	0.46	0.32	0.30	0.31	0.38	4.20	0.90	0.77	0.42	0.41	0.44
25	0.39	0.46	0.32	0.33	0.30	1.80	2.82	0.86	0.75	0.42	0.40	0.43
26	0.40	0.45	0.30	0.32	0.29	0.95	2.54	0.83	0.73	0.41	0.40	0.42
27	0.41	0.45	0.28	0.32	0.29	0.75	2.20	0.80	0.70	0.41	0.40	0.42
28	0.43	0.44	0.26	0.31	0.28	0.52	2.00	0.78	0.68	0.41	0.39	0.41
29	0.45	0.44	0.25	0.31	0.28	0.50	1.85	0.76	0.65	0.40	0.39	0.40
30	0.47	—	0.23	0.31	0.31	0.48	1.80	0.76	0.63	0.40	0.39	0.40
31	0.48	—	0.22	—	0.32	—	1.50	0.78	—	0.40	—	0.39
合計	10.94	13.81	11.43	8.24	9.97	14.89	87.22	29.00	42.93	14.61	12.30	12.63
平均	0.35	0.48	0.37	0.27	0.32	0.50	2.81	0.94	1.43	0.47	0.41	0.41
最低	0.27	0.44	0.22	0.21	0.28	0.32	0.48	0.58	0.63	0.40	0.39	0.37

河川名	漢江
位置	江原道
	鐵原郡
	葛末面
	東幕里
最低水位	月 日 4—23
	0.21
渴水位	0.23
低水位	0.32
平水位	0.42
平均水位	0.73
最高水位	月 日 7—4
	11.20
月 日 7—4 洪水位	11.20
月 日 9—3 洪水位	10.00
備考	

全谷昭和十五年水位年表 (單位米)

全谷

月＼日	一月	二月	三月	四月	五月	六月	七月	八月	九月	十月	十一月	十二月
1	0.29	0.26	0.36	0.28	0.31	0.47	0.99	1.18	0.89	0.73	0.64	0.56
2	0.29	0.26	0.35	0.28	0.32	0.48	1.30	1.08	0.85	0.73	0.64	0.56
3	0.29	0.26	0.34	0.28	0.34	0.56	3.20	1.02	3.35	0.72	0.64	0.56
4	0.32	0.26	0.33	0.28	0.35	0.58	5.00	0.95	5.63	0.71	0.63	0.55
5	0.30	0.26	0.33	0.35	0.35	0.58	3.70	1.26	2.65	0.71	0.63	0.55
6	0.30	0.26	0.32	0.33	0.36	0.57	3.55	1.15	1.76	0.76	0.63	0.54
7	0.29	0.27	0.32	0.32	0.36	0.57	3.62	1.46	1.48	0.76	0.68	0.54
8	0.32	0.27	0.31	0.31	0.36	0.57	2.43	1.23	1.30	0.76	0.67	0.54
9	0.31	0.27	0.31	0.31	0.37	0.59	2.05	1.12	1.18	0.75	0.66	0.53
10	0.31	0.27	0.31	0.30	0.37	0.59	2.23	1.04	1.09	0.75	0.65	0.53
11	0.30	0.27	0.32	0.30	0.37	0.58	4.09	0.97	1.03	0.74	0.65	0.53
12	0.30	0.28	0.32	0.30	0.38	0.58	5.48	0.92	0.98	0.74	0.64	0.52
13	0.30	0.30	0.32	0.30	0.38	0.57	3.05	0.87	0.94	0.73	0.64	0.52
14	0.29	0.32	0.32	0.29	0.39	0.57	2.15	1.05	0.91	0.73	0.64	0.52
15	0.29	0.32	0.33	0.29	0.41	0.56	2.30	1.16	0.89	0.73	0.66	0.51
16	0.29	0.32	0.32	0.29	0.42	0.56	1.81	1.70	0.87	0.72	0.65	0.51
17	0.28	0.33	0.31	0.29	0.39	0.58	1.60	1.46	0.86	0.72	0.64	0.51
18	0.28	0.33	0.31	0.29	0.38	0.59	1.38	1.31	0.84	0.72	0.63	0.51
19	0.28	0.32	0.31	0.28	0.38	0.61	1.26	1.14	0.83	0.71	0.63	0.50
20	0.28	0.32	0.31	0.28	0.37	0.60	1.24	1.09	0.82	0.71	0.62	0.50
21	0.28	0.32	0.31	0.29	0.35	0.59	1.85	1.03	0.81	0.70	0.62	0.50
22	0.28	0.32	0.30	0.29	0.35	0.58	3.58	0.97	0.80	0.70	0.61	0.50
23	0.27	0.34	0.30	0.29	0.35	0.58	4.40	0.92	0.78	0.69	0.60	0.59
24	0.27	0.34	0.30	0.29	0.34	0.59	2.82	0.87	0.77	0.69	0.59	0.67
25	0.27	0.35	0.30	0.31	0.34	1.69	2.51	0.83	0.76	0.68	0.59	0.61
26	0.27	0.35	0.30	0.32	0.34	1.57	2.20	0.80	0.76	0.68	0.58	0.58
27	0.27	0.35	0.29	0.32	0.34	1.30	1.98	0.77	0.75	0.67	0.58	0.55
28	0.27	0.36	0.29	0.32	0.41	0.98	1.80	0.74	0.75	0.67	0.57	0.53
29	0.26	0.36	0.29	0.32	0.43	0.97	1.61	0.72	0.74	0.67	0.57	0.52
30	0.26	—	0.29	0.32	0.45	0.99	1.44	0.70	0.74	0.67	0.57	0.51
31	0.26	—	0.28	—	0.47	—	1.30	0.75	—	0.67	—	0.51
合計	8.87	8.84	9.70	9.02	11.53	21.20	77.92	32.26	36.81	22.12	18.75	16.66
平均	0.29	0.30	0.31	0.30	0.37	0.71	2.51	1.04	1.23	0.71	0.60	0.54
最低	0.26	0.26	0.28	0.28	0.31	0.47	0.99	0.70	0.74	0.67	0.57	0.52

河川名	漢江
位置	京畿道
	漣川郡
	嶺岸面
	全谷里
最低水位	月 日 2—6
	0.26
渴水位	0.27
低水位	0.30
平水位	0.56
平均水位	0.75
最高水位	月 日 7—4
	10.20
月 日 7—4 洪水位	10.20
月 日 9—3 洪水位	8.97
備考	

アジア歴史資料センター
Japan Center for Asian Historical Records

兩令昭和十五年水位年表 (單位米)

兩　令

月＼日	一月	二月	三月	四月	五月	六月	七月	八月	九月	十月	十一月	十二月
1	0.00 以下	0.20	0.25	0.26	0.17	0.11	0.09	0.80	0.73	0.64	0.54	0.58
2	0.00 〃	0.22	0.25	0.27	0.15	0.11	0.12	0.76	0.76	0.65	0.54	0.57
3	0.00 〃	0.22	0.25	0.27	0.15	0.11	0.10	0.72	0.80	0.65	0.53	0.56
4	0.00 〃	0.22	0.25	0.28	0.14	0.11	0.10	0.68	2.20	0.65	0.53	0.56
5	0.00 〃	0.22	0.26	0.30	0.14	0.11	1.18	0.73	1.40	0.64	0.53	0.55
6	0.00 〃	0.22	0.26	0.33	0.14	0.11	1.50	0.70	0.92	0.64	0.53	0.55
7	0.00 〃	0.22	0.26	0.33	0.13	0.12	3.50	0.68	0.86	0.64	0.56	0.58
8	0.00 〃	0.22	0.26	0.34	0.13	0.11	2.00	0 64	0.80	0.63	0 56	0.58
9	0.00 〃	0.22	0.26	0.37	0.12	0.10	1.48	0.66	0.75	0.63	0.56	0.57
10	0.00 〃	0.22	0.26	0.38	0.12	0.10	1.54	0.66	0.70	0.62	0.56	0.57
11	0.00 〃	0.22	0.26	0.40	0.12	0.10	1.56	0.65	0.67	0.62	0.58	0.57
12	0.00 〃	0.22	0.26	0.44	0.12	0.10	1.60	0.64	0.63	0.62	0.58	0.56
13	0.00 〃	0.23	0.25	0.47	0.13	0.10	1.50	0.63	0.60	0.62	0.69	0.56
14	0.00 〃	0.23	0.25	0.48	0.13	0.10	1.52	0.63	0.56	0.61	0.69	0.56
15	0.00 〃	0.23	0.25	0.39	0.13	0.10	1.10	0.62	0.52	0.61	0.70	0.56
16	0.00 〃	0.22	0.24	0.36	0.12	0.10	0.98	0.61	0.50	0.60	0.68	0.56
17	0.00 〃	0.22	0.24	0.34	0.12	0.12	1.04	0.60	0.50	0.60	0.67	0.56
18	0.00 〃	0.23	0.24	0.32	0.12	0.13	1.18	0.59	0.48	0.60	0.67	0.55
19	0.00 〃	0.23	0.24	0.30	0.12	0.12	0.96	0.58	0.40	0.58	0.67	0.55
20	0.00 〃	0.23	0.24	0.28	0.12	0.10	2.64	0.58	0.40	0.58	0.66	0.55
21	0.00 〃	0.23	0.24	0.26	0.12	0.08	2.00	0.56	0.40	0.58	0.66	0.55
22	0.00 〃	0.23	0.24	0.25	0.12	0.08	1.70	0.55	0.56	0.56	0.65	0.55
23	0.00 〃	0.23	0.24	0.24	0.12	0.08	1.40	0.54	0.60	0.56	0.65	0.55
24	0.00 〃	0.23	0.25	0.22	0.12	0.10	2.00	0.53	0.68	0.56	0.65	0.56
25	0.00 〃	0.24	0.25	0.21	0.12	0.10	1.30	0.53	0.66	0.56	0.65	0.56
26	0.00 〃	0.24	0.25	0.21	0.12	0.10	1.00	0.52	0.66	0.56	0.63	0.56
27	0.00 〃	0.25	0.26	0.20	0.12	0.10	0.92	0.52	0.65	0.55	0.63	0.56
28	0.00 〃	0.25	0.26	0.19	0.12	0.08	0.96	0.51	0.65	0.55	0.61	0.55
29	0.00 〃	0.25	0.26	0.18	0.11	0.08	0.92	0.51	0.65	0.55	0.60	0.55
30	0.00 〃	—	0.25	0.18	0.11	0.07	0.88	0.51	0.64	0.55	0.58	0.55
31	0.00 〃	—	0.25	—	0.11	—	0.85	0.80	—	0.55	—	0.54
合計	0.00 〃	6.59	7.78	9.05	3.91	3.03	39.62	19.24	21.33	18.56	18.34	17.33
平均	0.00 〃	0.23	0.25	0.30	0.13	0.10	1.28	0.62	0.71	0.60	0.61	0.56
最低	0.00 〃	0.20	0.24	0.18	0.11	0.07	0.09	0.51	0.40	0.55	0.53	0.54

河川名	安城川
位置	患滑南道
	天安郡
	成歡面
	兩令里
最低水位	月 日 1— 1 0.00 以下
渴水位	0.00 以下
低水位	0.11
平水位	0.37
平均水位	0.45 以下
最高水位	月 日 7— 7 4.25
月 日 7—7 洪水位	4.25
月 日 7—20 洪水位	3.68
備考	

檜花昭和十五年水位年表 (單位米)

檜　花

月＼日	一月	二月	三月	四月	五月	六月	七月	八月	九月	十月	十一月	十二月
1	0.00 以下	0.00 以下	0.00 以下	0.00 以下	0.00 以下	0.00 以下	0.00 以下	1.23	0.98	0.73	0.56	0.49
2	0.00 〃	0.00 〃	0.00 〃	0.00 〃	0.00 〃	0.00 〃	0.00 〃	1.21	1.57	0.71	0.56	0.50
3	0.00 〃	0.00 〃	0.00 〃	0.00 〃	0.00 〃	0.00 〃	0.09	1.18	3.13	0.69	0.56	0.49
4	0.00 〃	0.00 〃	0.00 〃	0.00 〃	0.00 〃	0.00 〃	1.32	1.16	3.65	0.68	0.55	0.49
5	0.00 〃	0.00 〃	0.00 〃	0.00 〃	0.00 〃	0.00 〃	3.00	1.11	2.58	0.67	0.56	0.49
6	0.00 〃	0.00 〃	0.00 〃	0.00 〃	0.00 〃	0.00 〃	3.77	1.07	1.89	0.66	0.56	0.49
7	0.00 〃	0.00 〃	0.00 〃	0.00 〃	0.00 〃	0.00 〃	3.83	1.07	1.78	0.65	0.55	0.48
8	0.00 〃	0.00 〃	0.00 〃	0.00 〃	0.00 〃	0.00 〃	1.95	1.04	1.67	0.64	0.55	0.48
9	0.00 〃	0.00 〃	0.00 〃	0.00 〃	0.00 〃	0.00 〃	1.62	1.01	1.58	0.64	0.54	0.48
10	0.00 〃	0.00 〃	0.00 〃	0.00 〃	0.00 〃	0.00 〃	2.79	0.99	1.54	0.63	0.54	0.48
11	0.00 〃	0.00 〃	0.00 〃	0.00 〃	0.00 〃	0.00 〃	2.89	0.98	1.50	0.62	0.54	0.48
12	0.00 〃	0.00 〃	0.00 〃	0.00 〃	0.00 〃	0.00 〃	1.95	0.96	1.46	0.62	0.54	0.47
13	0.00 〃	0.00 〃	0.00 〃	0.00 〃	0.00 〃	0.00 〃	1.81	0.93	1.42	0.62	0.53	0.47
14	0.00 〃	0.00 〃	0.00 〃	0.00 〃	0.00 〃	0.00 〃	1.62	0.89	1.39	0.61	0.53	0.47
15	0.00 〃	0.00 〃	0.00 〃	0.00 〃	0.00 〃	0.00 〃	1.41	0.85	1.35	0.61	0.53	0.47
16	0.00 〃	0.00 〃	0.00 〃	0.00 〃	0.00 〃	0.00 〃	1.32	0.83	1.31	0.60	0.53	0.47
17	0.00 〃	0.00 〃	0.00 〃	0.00 〃	0.00 〃	0.00 〃	1.23	0.84	1.28	0.60	0.53	0.47
18	0.00 〃	0.00 〃	0.00 〃	0.00 〃	0.00 〃	0.00 〃	2.21	0.82	1.19	0.60	0.52	0.47
19	0.00 〃	0.00 〃	0.00 〃	0.00 〃	0.00 〃	0.00 〃	3.27	0.79	1.11	0.60	0.52	0.47
20	0.00 〃	0.00 〃	0.00 〃	0.00 〃	0.00 〃	0.00 〃	3.81	0.77	1.06	0.59	0.52	0.46
21	0.00 〃	0.00 〃	0.00 〃	0.00 〃	0.00 〃	0.00 〃	3.70	0.75	0.99	0.59	0.52	0.46
22	0.00 〃	0.00 〃	0.00 〃	0.00 〃	0.00 〃	0.00 〃	3.08	0.73	0.97	0.59	0.52	0.46
23	0.00 〃	0.00 〃	0.00 〃	0.00 〃	0.00 〃	0.00 〃	2.20	0.70	0.94	0.59	0.52	0.46
24	0.00 〃	0.00 〃	0.00 〃	0.00 〃	0.00 〃	0.00 〃	1.96	0.68	0.91	0.59	0.52	0.46
25	0.00 〃	0.00 〃	0.00 〃	0.00 〃	0.00 〃	0.00 〃	3.53	0.65	0.89	0.58	0.51	0.46
26	0.00 〃	0.00 〃	0.00 〃	0.00 〃	0.00 〃	0.00 〃	3.05	0.62	0.86	0.58	0.51	0.46
27	0.00 〃	0.00 〃	0.00 〃	0.00 〃	0.00 〃	0.00 〃	2.38	0.58	0.83	0.58	0.51	0.46
28	0.00 〃	0.00 〃	0.00 〃	0.00 〃	0.00 〃	0.00 〃	1.94	0.55	0.81	0.58	0.50	0.46
29	0.00 〃	0.00 〃	0.00 〃	0.00 〃	0.00 〃	0.00 〃	1.63	0.54	0.78	0.58	0.50	0.46
30	0.00 〃	0.00 〃	0.00 〃	0.00 〃	0.00 〃	0.00 〃	1.36	0.59	0.76	0.57	0.50	0.45
31	0.00 〃	0.00 〃	0.00 〃	0.00 〃	0.00 〃	0.00 〃	1.29	0.84	—	0.57	—	0.45
合計	0.00 以下	0.00 以下	0.00 以下	0.00 以下	0.00 以下	0.00 以下	67.01	26.96	42.18	19.17	15.83	14.61
平均	0.00 〃	0.00 〃	0.00 〃	0.00 〃	0.00 〃	0.00 〃	2.16	0.87	1.41	0.62	0.53	0.47
最低	0.00 〃	0.00 〃	0.00 〃	0.00 〃	0.00 〃	0.00 〃	0.00 以下	0.54	0.76	0.57	0.50	0.45

河川名	安城川
位置	京畿道
	平澤郡
	西裘面
	檜花里
最低水位	月 日 1— 1 0.00 以下
渴水位	0.00 以下
低水位	0.00 以下
平水位	0.00 以下
平均水位	0.50 以下
最高水位	月 日 7— 7 3.83
月 日 7—7 洪水位	3.83
月 日 7—20 洪水位	3.81
月 日 9—4 洪水位	3.65
備考	

老陽里昭和十

老陽里

月＼高低	二月 高	二月 低	三月 高	三月 低	四月 高	四月 低	五月 高	五月 低	六月 高	六月 低
1	6.54	0.12	6.45	0.13	6.15	0.13	5.45	0.15	5.74	0.14	5.24	0.14
2	6.26	0.14	5.85	0.14	5.31	0.15	5.21	0.15	5.56	0.15	5.75	0.13
3	5.62	0.15	5.52	0.15	5.42	0.14	5.52	0.14	5.44	0.16	6.22	0.11
4	5.71	0.16	5.65	0.15	5.56	0.15	5.94	0.12	5.75	0.14	6.65	0.09
5	5.95	0.14	5.94	0.14	6.22	0.13	6.27	0.11	6.23	0.12	6.97	0.07
6	6.32	0.12	6.25	0.13	6.65	0.11	6.56	0.09	6.54	0.10	7.42	0.06
7	6.65	0.10	6.56	0.12	6.93	0.08	6.95	0.08	6.95	0.08	7.78	0.05
8	6.92	0.08	6.85	0.10	7.25	0.06	7.34	0.06	7.45	0.07	7.95	0.05
9	7.20	0.07	7.34	0.08	7.52	0.05	7.52	0.05	7.65	0.06	7.86	0.06
10	7.45	0.06	7.52	0.07	7.85	0.05	7.86	0.05	7.92	0.05	7.52	0.08
11	7.61	0.05	7.76	0.05	7.74	0.04	7.72	0.06	7.54	0.06	7.15	0.09
12	7.82	0.05	7.42	0.06	7.35	0.07	7.54	0.07	7.52	0.08	6.34	0.11
13	7.56	0.07	6.85	0.08	6.36	0.09	6.95	0.08	6.83	0.09	6.63	0.12
14	7.04	0.09	6.64	0.09	6.55	0.11	6.62	0.07	6.52	0.11	6.01	0.14
15	6.85	0.11	6.23	0.11	6.27	0.13	6.31	0.09	6.15	0.13	5.62	0.15
16	6.62	0.13	5.85	0.13	5.91	0.14	5.92	0.11	5.84	0.15	5.35	0.16
17	6.25	0.14	5.52	0.14	5.54	0.15	5.75	0.12	5.51	0.15	5.54	0.15
18	5.86	0.15	5.31	0.15	5.75	0.13	5.54	0.14	5.74	0.14	6.06	0.13
19	5.52	0.16	5.65	0.14	5.96	0.11	5.65	0.15	6.25	0.12	6.54	0.11
20	5.12	0.16	5.94	0.15	6.28	0.08	6.15	0.14	6.72	0.10	6.85	0.09
21	5.35	0.14	6.23	0.13	6.75	0.07	6.45	0.13	6.97	0.08	7.26	0.08
22	5.83	0.12	6.68	0.11	6.98	0.06	6.86	0.11	7.44	0.06	7.74	0.06
23	6.12	0.10	7.25	0.08	7.34	0.05	7.25	0.08	7.75	0.05	7.96	0.05
24	6.45	0.08	7.65	0.06	7.65	0.05	7.74	0.06	7.96	0.05	7.75	0.06
25	6.61	0.06	7.86	0.05	7.84	0.06	7.95	0.05	7.79	0.06	7.42	0.08
26	7.15	0.05	7.54	0.07	7.73	0.07	7.53	0.05	7.45	0.08	6.95	0.10
27	7.52	0.05	7.15	0.09	7.36	0.08	7.11	0.07	6.82	0.10	6.52	0.12
28	7.74	0.06	6.88	0.11	6.95	0.09	6.65	0.08	6.64	0.12	6.15	0.13
29	7.46	0.08	6.56	0.12	6.57	0.10	6.42	0.10	6.05	0.13	5.84	0.14
30	6.85	0.10	—	—	6.28	0.13	6.02	0.12	5.85	0.15	5.51	0.15
31	6.74	0.12	—	—	5.92	0.14	—	—	5.52	0.16	—	—
合計	204.69	3.21	190.90	3.13	206.03	3.00	198.75	2.88	206.09	3.24	200.55	3.06
平均	6.60	0.10	6.58	0.11	6.65	0.10	6.62	0.10	6.65	0.10	6.68	0.10
最	7.82	0.05	7.86	0.05	7.94	0.04	7.95	0.05	7.96	0.05	7.96	0.05

五年水位年表（單位米）

老陽里

七月 高	七月 低	八月 高	八月 低	九月 高	九月 低	十月 高	十月 低	十一月 高	十一月 低	十二月 高	十二月 低
5.62	0.14	6.25	0.09	6.54	0.11	6.85	0.10	6.64	0.10	5.62	0.14
5.85	0.13	6.65	0.10	6.97	0.09	7.25	0.08	6.95	0.09	6.05	0.13
6.24	0.12	6.86	0.13	7.25	0.07	7.52	0.07	7.36	0.07	6.44	0.11
6.65	0.10	7.05	0.14	7.64	0.06	7.85	0.06	7.75	0.06	6.75	0.09
6.93	0.09	7.34	0.15	7.95	0.05	7.64	0.05	7.55	0.05	6.95	0.07
7.31	0.07	7.60	0.12	7.56	0.06	7.22	0.07	7.36	0.06	7.24	0.06
7.65	0.06	7.92	0.09	6.75	0.08	6.95	0.08	7.15	0.07	7.56	0.05
7.86	0.05	7.52	0.07	6.52	0.09	6.53	0.10	6.86	0.09	7.85	0.05
8.22	0.05	7.22	0.06	6.24	0.10	6.15	0.12	6.54	0.10	7.62	0.06
7.77	0.06	6.84	0.05	5.85	0.12	5.86	0.13	6.15	0.11	7.32	0.08
7.34	0.07	6.58	0.07	5.65	0.13	5.45	0.14	5.83	0.12	6.85	0.09
6.95	0.09	6.25	0.08	5.24	0.14	5.62	0.15	5.62	0.13	6.54	0.11
6.56	0.12	5.85	0.09	5.75	0.15	5.83	0.14	5.45	0.14	6.25	0.12
6.15	0.13	5.63	0.10	6.32	0.14	6.27	0.12	5.54	0.15	6.92	0.14
5.81	0.14	5.30	0.12	6.54	0.12	6.65	0.10	6.05	0.14	5.54	0.15
5.51	0.15	5.63	0.13	6.92	0.10	6.95	0.08	6.35	0.12	5.75	0.16
5.75	0.14	6.21	0.15	7.32	0.08	7.25	0.06	6.56	0.10	5.83	0.15
6.15	0.12	6.45	0.12	7.54	0.06	7.52	0.05	6.99	0.08	6.25	0.13
6.74	0.09	6.75	0.09	7.85	0.05	7.83	0.05	7.25	0.07	6.52	0.11
6.98	0.07	7.15	0.07	7.52	0.06	7.95	0.06	7.44	0.06	6.75	0.10
7.34	0.06	7.65	0.06	7.15	0.07	7.64	0.07	7.62	0.05	6.92	0.08
7.65	0.05	7.89	0.05	6.85	0.09	7.41	0.09	7.81	0.05	7.35	0.07
7.85	0.06	7.56	0.07	6.62	0.11	6.95	0.10	7.52	0.06	7.52	0.06
7.64	0.07	7.15	0.08	6.92	0.12	6.67	0.12	7.15	0.08	7.74	0.05
7.43	0.09	6.91	0.10	5.85	0.13	6.20	0.13	6.86	0.09	7.65	0.05
6.96	0.10	6.52	0.12	5.65	0.14	5.82	0.14	6.52	0.10	7.46	0.07
6.77	0.08	6.25	0.14	5.31	0.15	5.65	0.15	6.25	0.12	6.95	0.09
6.35	0.07	5.84	0.15	5.72	0.16	5.25	0.16	5.85	0.13	6.74	0.10
5.82	0.06	5.53	0.16	6.15	0.14	5.67	0.15	5.54	0.14	6.45	0.11
5.52	0.05	5.72	0.15	6.54	0.12	5.92	0.14	5.25	0.15	5.94	0.12
5.72	0.07	6.15	0.13	—	—	6.31	0.12	—	—	5.75	0.14
209.09	2.75	206.12	3.23	198.68	3.09	206.73	3.18	199.78	2.88	209.07	3.04
6.74	0.09	6.65	0.10	6.62	0.10	6.67	0.10	6.66	0.10	6.74	0.10
8.22	0.05	7.92	0.05	7.95	0.05	7.95	0.05	7.81	0.05	7.85	0.05

河川名	安城川
位置	京濱道
	平澤邨
	彭城商
	老陽里
最低水位 月日	3—11
最低水位	0.04
平均低	0.10
平均高	6.66
小潮時平均低	0.14
小潮時平均高	5.45
大潮時平均低	0.05
大潮時平均高	7.88
最高水位 月日	7—9
最高水位	8.22
滿水位 月日	ナシ
備考	

松山里昭和十五年水位年表 (單位米)

松山里

月/日	一月	二月	三月	四月	五月	六月	七月	八月	九月	十月	十一月	十二月
1	0.22	0.19	0.23	0.14	0.20	0.20	0.16	0.99	1.43	0.60	0.59	0.60
2	0.22	0.20	0.22	0.14	0.20	0.20	0.16	0.89	1.20	0.60	0.59	0.83
3	0.22	0.20	0.22	0.14	0.20	0.20	0.16	0.88	2.80	0.60	0.58	0.80
4	0.22	0.20	0.22	0.14	0.22	0.20	0.20	1.20	3.07	0.59	0.58	0.75
5	0.21	0.20	0.20	0.14	0.20	0.20	0.30	1.48	2.40	0.59	0.58	0.65
6	0.21	0.20	0.20	0.14	0.20	0.20	3.20	1.02	1.69	0.59	0.58	0.64
7	0.21	0.20	0.19	0.14	0.20	0.20	3.20	0.95	1.42	0.59	0.92	0.62
8	0.21	0.20	0.19	0.14	0.20	0.18	2.00	0.85	1.32	0.59	0.80	0.62
9	0.21	0.20	0.19	0.14	0.20	0.18	1.44	0.80	1.28	0.69	0.75	0.62
10	0.22	0.20	0.18	0.14	0.20	0.18	1.98	0.85	1.12	0.59	0.63	0.62
11	0.22	0.20	0.18	0.14	0.20	0.18	3.10	0.83	1.06	0.58	0.62	0.62
12	0.22	0.20	0.17	0.14	0.20	0.18	2.25	0.80	0.85	0.58	0.60	0.60
13	0.20	0.20	0.17	0.14	0.22	0.18	1.70	0.77	0.82	0.58	0.67	0.60
14	0.20	0.20	0.16	0.14	0.22	0.18	2.20	0.77	0.79	0.58	0.79	0.60
15	0.20	0.20	0.16	0.14	0.22	0.18	1.48	0.75	0.78	0.58	0.70	0.60
16	0.20	0.20	0.16	0.14	0.22	0.17	1.22	0.75	0.75	0.65	0.67	0.60
17	0.20	0.19	0.16	0.14	0.22	0.18	1.15	1.15	0.72	0.62	0.63	0.60
18	0.20	0.19	0.16	0.14	0.22	0.20	1.88	1.02	0.70	0.59	0.63	0.61
19	0.20	0.19	0.15	0.14	0.22	0.20	1.35	0.95	0.70	0.59	0.62	0.60
20	0.19	0.19	0.15	0.14	0.22	0.20	3.67	0.82	0.70	0.59	0.62	0.60
21	0.19	0.24	0.15	0.14	0.22	0.20	3.18	0.77	0.69	0.59	0.62	0.60
22	0.20	0.24	0.15	0.14	0.22	0.18	2.81	0.72	0.69	0.59	0.62	0.60
23	0.20	0.25	0.15	0.14	0.20	0.18	2.30	0.70	0.69	0.58	0.62	0.65
24	0.20	0.25	0.15	0.14	0.20	0.18	2.70	0.70	0.68	0.58	0.61	0.82
25	0.20	0.25	0.14	0.14	0.20	0.16	2.60	0.70	0.66	0.68	0.61	0.75
26	0.20	0.25	0.14	0.20	0.20	0.16	2.40	0.70	0.64	0.63	0.60	0.75
27	0.20	0.25	0.14	0.20	0.20	0.16	1.90	0.68	0.62	0.60	0.60	0.74
28	0.20	0.25	0.14	0.20	0.20	0.16	1.64	0.68	0.61	0.60	0.60	0.72
29	0.19	0.25	0.14	0.20	0.20	0.16	1.30	0.68	0.61	0.60	0.60	0.72
30	0.19	—	0.14	0.20	0.20	0.16	1.25	1.32	0.60	0.60	0.60	0.63
31	0.19	—	0.14	—	0.20	—	1.15	1.55	—	0.59	—	0.64
合計	6.34	6.18	5.24	4.50	6.42	5.49	56.03	27.52	32.10	18.51	19.23	20.40
平均	0.20	0.21	0.17	0.15	0.21	0.18	1.81	0.90	1.07	0.60	0.64	0.66
最低	0.19	0.19	0.14	0.14	0.20	0.16	0.16	0.68	0.60	0.58	0.58	0.60

河川名	安城川
位置	京畿道
	水原郡
	楊甘面
	松山里
最低水位	月日 4—25
	0.14
渇水位	0.14
低水位	0.18
平水位	0.25
平均水位	0.57
最高水位	月日 7—7
	3.88
洪水位	月日 7—7
	3.88
洪水位	月日 7—20
	3.72
洪水位	月日 9—3
	3.44
備考	

元坪昭和十五年水位年表 (單位米)

元坪

月/日	一月	二月	三月	四月	五月	六月	七月	八月	九月	十月	十一月	十二月
1	0.44	0.42	0.48	0.18	0.12	0.04	0.52	1.04	0.76	0.74	0.70	0.70
2	0.44	0.42	0.48	0.18	0.12	0.04	0.72	1.02	0.90	0.74	0.70	0.70
3	0.44	0.42	0.48	0.18	0.12	0.04	0.84	0.86	2.42	0.74	0.70	0.74
4	0.44	0.42	0.48	0.18	0.10	0.04	0.82	0.84	3.04	0.74	0.74	0.72
5	0.42	0.42	0.48	0.18	0.10	0.04	0.82	0.82	2.42	0.74	0.72	0.72
6	0.42	0.42	0.48	0.18	0.08	0.04	2.66	0.80	2.04	0.74	0.80	0.70
7	0.42	0.48	0.38	0.18	0.08	0.04	2.74	0.78	1.84	0.74	0.90	0.72
8	0.42	0.48	0.38	0.18	0.06	0.02	2.42	0.76	1.68	0.74	0.80	0.70
9	0.42	0.48	0.38	0.18	0.06	0.00	2.52	0.78	1.52	0.72	0.74	0.70
10	0.42	0.48	0.38	0.18	0.06	0.00	2.52	0.78	1.44	0.72	0.74	0.70
11	0.42	0.48	0.38	0.18	0.06	0.00	1.24	0.76	1.22	0.72	0.74	0.70
12	0.42	0.48	0.38	0.16	0.06	0.00	1.14	0.76	1.18	0.72	0.72	0.70
13	0.42	0.54	0.38	0.16	0.06	0.00	1.12	0.78	1.16	0.72	0.80	0.70
14	0.42	0.54	0.48	0.16	0.06	0.00	0.94	0.78	1.14	0.74	0.90	0.72
15	0.42	0.54	0.48	0.14	0.06	0.00	0.82	0.78	1.12	0.72	0.90	0.72
16	0.42	0.50	0.46	0.14	0.04	0.04	0.80	0.78	0.98	0.72	0.80	0.70
17	0.42	0.50	0.46	0.12	0.04	0.04	0.84	0.84	0.94	0.72	0.74	0.70
18	0.42	0.50	0.44	0.12	0.04	0.04	0.88	0.82	0.92	0.72	0.74	0.70
19	0.42	0.50	0.44	0.12	0.04	0.02	3.20	0.78	0.84	0.72	0.74	0.70
20	0.42	0.50	0.44	0.12	0.04	0.00	3.84	1.24	0.76	0.72	0.74	0.70
21	0.42	0.48	0.44	0.12	0.04	0.00	2.88	1.12	0.76	0.72	0.72	0.70
22	0.42	0.48	0.44	0.12	0.04	0.00	2.42	1.04	0.66	0.72	0.72	0.70
23	0.42	0.48	0.44	0.12	0.04	0.00	2.42	0.92	0.64	0.70	0.72	0.72
24	0.42	0.48	0.44	0.12	0.04	0.00	2.48	0.90	0.64	0.72	0.72	0.72
25	0.42	0.48	0.44	0.12	0.04	0.04	4.22	0.86	0.64	0.74	0.72	0.70
26	0.42	0.48	0.44	0.22	0.02	0.04	2.84	0.84	0.74	0.72	0.72	0.70
27	0.42	0.48	0.44	0.18	0.02	0.02	2.48	0.82	0.74	0.72	0.70	0.70
28	0.42	0.48	0.44	0.14	0.02	0.02	2.22	0.78	0.74	0.72	0.70	0.70
29	0.42	0.48	0.44	0.24	0.02	0.00	1.62	0.78	0.74	0.72	0.70	0.70
30	0.42	—	0.38	0.22	0.02	0.00	1.42	0.76	0.74	0.72	0.70	0.70
31	0.42	—	0.18	—	0.02	—	1.08	0.76	—	0.72	—	0.70
合計	13.10	13.84	13.26	4.82	1.72	0.56	57.58	26.38	35.36	22.50	22.48	21.88
平均	0.42	0.48	0.43	0.16	0.06	0.02	1.86	0.85	1.18	0.73	0.75	0.71
最低	0.42	0.42	0.18	0.12	0.02	0.00	0.52	0.76	0.64	0.70	0.70	0.70

河川名	抑橋川
位置	忠清南道
	礪山郡
	可音面
	元坪里
最低水位	月日 6—30
	0.00 以下
渇水位	0.00 〃
低水位	0.12
平水位	0.52
平均水位	0.64 以下
最高水位	月日 7—20
	4.38
洪水位	月日 7—20
	4.38
洪水位	月日 9—3
	3.80
備考	

仙掌昭和十五年水位年表（単位米）

仙掌

月＼高低	一月 高	一月 低	二月 高	二月 低	三月 高	三月 低	四月 高	四月 低	五月 高	五月 低	六月 高	六月 低
1	7.50	0.22	7.40	0.26	7.40	0.22	7.00	0.32	6.30	0.28	6.70	0.22
2	7.20	0.25	7.00	0.23	7.00	0.28	6.10	0.29	6.50	0.24	7.10	0.20
3	7.40	0.30	6.50	0.22	7.10	0.30	6.30	0.23	7.10	0.19	7.30	0.15
4	7.00	0.32	6.2	0.20	6.20	0.27	6.60	0.17	7.30	0.14	7.60	0.10
5	7.00	0.30	6.10	0.21	6.30	0.22	7.10	0.12	8.00	0.09	8.00	0.09
6	6.80	0.27	6.80	0.18	6.70	0.18	7.60	0.11	8.30	0.10	8.30	0.07
7	6.70	0.25	7.10	0.20	7.20	0.13	8.00	0.13	8.70	0.11	8.70	0.10
8	6.80	0.24	7.30	0.16	7.60	0.10	8.20	0.12	8.70	0.10	8.80	0.12
9	7.00	0.22	7.60	0.17	7.70	0.12	8.30	0.13	8.60	0.10	8.70	0.15
10	7.20	0.20	7.50	0.15	8.10	0.14	8.40	0.11	8.70	0.12	8.80	0.12
11	7.40	0.21	7.60	0.16	8.20	0.14	8.40	0.13	8.40	0.14	8.60	0.15
12	7.40	0.20	7.40	0.18	8.10	0.12	8.30	0.15	8.10	0.18	8.40	0.18
13	7.30	0.18	7.50	0.20	7.90	0.13	8.20	0.18	7.80	0.19	8.10	0.22
14	7.20	0.21	7.60	0.22	7.40	0.15	7.80	0.21	7.40	0.21	7.80	0.24
15	7.00	0.20	7.30	0.20	7.30	0.18	7.40	0.23	7.10	0.24	7.40	0.20
16	7.00	0.18	7.10	0.21	7.20	0.20	7.20	0.26	7.20	0.25	7.30	0.15
17	6.70	0.22	6.80	0.23	7.00	0.21	7.10	0.28	7.70	0.26	7.10	0.14
18	6.60	0.24	6.70	0.25	6.90	0.25	6.50	0.23	8.40	0.20	8.00	0.10
19	6.40	0.22	6.40	0.26	6.30	0.28	7.10	0.18	8.60	0.15	8.40	0.09
20	6.50	0.22	6.30	0.28	6.50	0.21	7.60	0.13	8.90	0.12	8.80	0.08
21	6.50	0.20	6.50	0.26	6.90	0.17	8.20	0.11	9.10	0.10	9.20	0.07
22	6.60	0.24	7.20	0.20	7.30	0.10	8.60	0.10	9.00	0.09	9.00	0.10
23	6.90	0.28	8.00	0.18	7.90	0.12	9.10	0.11	8.80	0.09	9.00	0.14
24	7.30	0.22	8.10	0.16	8.20	0.10	9.20	0.13	8.30	0.10	8.70	0.17
25	7.70	0.20	8.40	0.18	8.60	0.11	9.00	0.12	8.10	0.11	8.20	0.20
26	8.00	0.20	8.60	0.17	8.70	0.10	8.60	0.15	7.80	0.13	7.80	0.22
27	8.40	0.18	8.40	0.16	8.60	0.14	8.10	0.20	7.50	0.18	7.60	0.24
28	8.30	0.20	8.10	0.18	8.40	0.19	7.40	0.24	7.30	0.20	7.00	0.24
29	8.20	0.21	7.80	0.20	8.10	0.21	7.20	0.26	7.00	0.23	6.80	0.27
30	8.00	0.23	—	—	7.70	0.25	6.50	0.29	6.50	0.26	6.50	0.25
31	7.70	0.26	—	—	7.10	0.27	—	—	6.40	0.28	—	—
合計	223.70	7.07	211.30	5.86	231.60	5.59	231.10	5.42	243.60	5.18	239.70	4.77
平均	7.22	0.23	7.29	0.20	7.47	0.18	7.70	0.18	7 86	0.17	7.99	0.16
最	8.40	0.18	8.60	0.15	8.70	0.10	9.20	0.10	9.10	0.09	9.20	0.07

仙掌

七月 高	七月 低	八月 高	八月 低	九月 高	九月 低	十月 高	十月 低	十一月 高	十一月 低	十二月 高	十二月 低
6.90	0.24	7.50	0.18	8.40	0.14	8.80	0.10	8.60	0.10	8.20	0.12
7.40	0.20	8.00	0.12	9.10	0.12	9.20	0.11	8.40	0.12	8.00	0.11
7.80	0.18	8.40	0.13	9.40	0.10	9.40	0.13	8.00	0.14	7.80	0.10
8.40	0.15	9.20	0.14	9.40	0.10	9.30	0.13	7.80	0.16	7.40	0.12
8.70	0.14	9.20	0.16	9.20	0.10	9.10	0.15	7.40	0.16	7.20	0.13
8.90	0.14	9.30	0.14	9.00	0.12	8.80	0.14	7.00	0.18	7.00	0.14
9.20	0.16	9.20	0.17	8.70	0.16	8.10	0.16	6.80	0.20	6.80	0.16
9.30	0.17	9.00	0.16	8.40	0.18	7.70	0.15	6.40	0.24	6.40	0.18
9.10	0.18	8.60	0.20	7.40	0.18	7.40	0.18	6.30	0.23	6.40	0.20
8.90	0.20	8.20	0.22	6.60	0.22	7.00	0.24	6.00	0.23	6.50	0.21
8.70	0.21	7.80	0.24	7.20	0.25	6.40	0.27	6.50	0.22	6.60	0.22
8.40	0.23	7.20	0.19	7.00	0.27	6.70	0.22	7.00	0.24	6.70	0.21
8.00	0.20	7.40	0.24	7.40	0.24	7.30	0.20	7.20	0.23	6.80	0.19
8.00	0.24	7.80	0.22	7.60	0.20	7.60	0.16	7.50	0.20	7.00	0.17
7.60	0.25	8.00	0.20	8.10	0.15	8.20	0.12	7.80	0.16	7.20	0.14
7.80	0.20	8.20	0.18	8.30	0.12	8.40	0.10	7.80	0.14	7.30	0.13
8.00	0.18	8.70	0.16	8.70	0.10	8.40	0.11	7.60	0.13	7.50	0.12
8.60	0.14	9.00	0.13	8.50	0.10	8.60	0.10	7.40	0.12	7.50	0.10
9.00	0.13	8.80	0.12	8.30	0.11	8.30	0.10	7.20	0.10	7.40	0.11
9.10	0.15	8.70	0.12	8.10	0.12	8.10	0.12	7.00	0.12	7.20	0.12
9.20	0.17	8.40	0.14	8.00	0.12	8.00	0.11	6.80	0.14	7.00	0.12
9.00	0.14	8.20	0.16	7.60	0.13	7.80	0.10	6.60	0.13	6.80	0.15
8.80	0.18	7.90	0.18	7.60	0.15	7.40	0.13	6.90	0.14	6.80	0.17
8.60	0.19	7.80	0.20	7.30	0.17	7.20	0.16	7.20	0.18	6.90	0.19
8.20	0.22	7.60	0.22	6.90	0.20	7.00	0.20	7.30	0.20	7.00	0.21
8.10	0.24	7.40	0.20	6.40	0.24	6.60	0.24	7.40	0.23	7.30	0.19
7.80	0.24	6.90	0.24	7.00	0.26	7.10	0.22	7.50	0.20	7.40	0.15
7.40	0.26	6.40	0.28	7.30	0.20	7.40	0.18	7.80	0.18	7.60	0.14
7.00	0.28	6.90	0.26	7.60	0.15	8.00	0.14	8.00	0.16	7.90	0.12
6.90	0.29	7.30	0.22	8.30	0.12	8.30	0.11	8.30	0.13	8.00	0.11
7.30	0.24	7.70	0.19	—	—	8.80	0.10	—	—	8.00	0.10
256.10	6.14	250.70	5.71	238.80	4.82	246.40	4.68	219.50	5.11	223.60	4.63
8.26	0.20	8.09	0.18	7.96	0.16	7.95	0.15	7.32	0.17	7.21	0.15
9.30	0.13	9.30	0.12	9.40	0.10	9.40	0.10	8.60	0.10	8.20	0.10

河川名	挿橋川
位置	患滞南道
	茅山那
	仙掌面
	君德里
最低水位 月 日	6—21
	0.07
平均 低	0.18
平均 高	7.69
小潮時平均 低	0.24
小潮時平均 高	6.56
大潮時平均 低	0.15
大潮時平均 高	8.61
最高水位 月 日	9—4
	9.40
満水位 月 日	ナシ
備考	

江清昭和十五年水位年表（單位米）

江清

日	一月 高	一月 低	二月 高	二月 低	三月 高	三月 低	四月 高	四月 低	五月 高	五月 低	六月 高	六月 低
1	2.61	0.97	1.75	0.89	2.51	0.90	2.01	—	3.15	—	3.15	—
2	2.42	0.97	1.37	0.90	2.11	0.87	0.99	—	3.15	—	3.15	—
3	2.07	0.98	1.19	0.90	2.00	0.88	1.30	—	3.16	—	3.15	—
4	1.82	0.97	1.28	0.90	1.82	0.88	1.51	—	3.17	—	3.16	—
5	1.75	0.97	1.39	0.90	1.98	0.88	1.68	—	3.17	—	3.16	—
6	2.02	0.96	1.57	0.87	2.17	0.88	1.77	—	3.18	—	3.16	—
7	2.45	0.96	1.76	0.89	2.53	0.87	1.86	—	3.17	—	3.15	—
8	2.85	0.96	2.00	0.89	3.25	0.87	1.91	—	3.16	—	3.14	—
9	3.17	0.94	1.20	0.90	3.34	0.87	1.98	—	3.16	—	3.14	—
10	2.68	0.94	1.29	0.88	3.39	0.87	2.07	—	3.15	—	3.13	—
11	2.81	0.93	1.38	0.88	3.36	0.87	2.14	—	3.15	—	3.13	—
12	2.83	0.93	1.50	0.89	3.31	0.87	2.20	—	3.16	—	3.13	—
13	2.72	0.93	2.00	0.90	3.26	0.87	2.24	—	3.18	—	3.12	—
14	2.63	0.92	2.25	0.94	3.11	0.89	2.32	—	3.17	—	3.10	—
15	2.41	0.92	2.29	0.95	2.95	0.88	2.39	—	3.17	—	3.09	—
16	2.11	0.92	2.21	0.95	2.58	0.87	2.42	—	3.18	—	3.09	—
17	2.01	0.92	2.01	0.95	2.29	0.87	2.48	—	3.18	—	3.14	—
18	1.82	0.92	1.84	0.94	2.09	0.86	2.52	—	3.18	—	3.15	—
19	1.71	0.90	1.51	0.94	1.85	0.86	2.55	—	3.18	—	3.15	—
20	1.52	0.90	1.29	0.92	1.92	0.85	2.59	—	3.18	—	3.16	—
21	1.61	0.90	1.56	0.92	2.11	0.85	2.62	—	3.17	—	3.15	—
22	1.87	0.91	2.00	0.92	2.58	0.85	2.69	—	3.17	—	3.14	—
23	1.89	0.91	3.20	0.92	2.89	0.84	2.73	—	3.17	—	3.12	—
24	2.00	0.91	3.38	0.92	3.00	0.84	2.79	—	3.17	—	3.13	—
25	2.28	0.91	3.70	0.91	3.21	0.84	2.82	—	3.16	—	3.20	—
26	2.11	0.91	3.58	0.91	3.18	0.84	2.88	—	3.16	—	3.19	—
27	2.20	0.91	3.32	0.91	2.98	0.84	2.94	—	3.16	—	3.15	—
28	2.31	0.91	3.21	0.91	2.58	0.83	3.01	—	3.14	—	3.13	—
29	2.28	0.90	2.89	0.91	2.39	0.84	3.10	—	3.14	—	3.12	—
30	2.15	0.90	—	—	2.07	0.84	3.14	—	3.14	—	3.09	—
31	2.01	0.90	—	—	1.98	0.83	—	—	3.14	—	—	—
合計	69.12	28.78	59.92	26.41	80.79	26.70	69.65	—	98.07	—	94.17	—
平均	2.23	0.93	2.07	0.91	2.61	0.86	2.32	—	3.16	—	3.14	—
最	3.17	0.90	3.70	0.87	3.39	0.83	3.14	—	3.18	—	3.20	—

江清

日	七月 高	七月 低	八月 高	八月 低	九月 高	九月 低	十月 高	十月 低	十一月 高	十一月 低	十二月 高	十二月 低
1	3.09	—	2.00	0.98	2.10	0.86	2.52	0.82	2.89	0.78	2.61	0.78
2	3.49	—	2.23	0.97	2.58	0.87	3.48	0.82	3.18	0.78	2.92	0.77
3	3.57	—	2.61	0.97	4.43	1.00	4.08	0.82	3.23	0.78	2.72	0.77
4	3.61	—	3.11	0.97	4.42	1.32	4.05	0.81	2.94	0.78	2.52	0.76
5	3.52	2.88	4.34	0.96	4.43	1.31	3.89	0.81	2.52	0.79	2.36	0.77
6	3.84	2.84	4.52	0.95	4.12	1.25	3.21	0.81	2.15	0.79	2.11	0.77
7	4.18	2.83	4.38	0.95	3.91	1.19	2.68	0.81	1.78	0.79	1.87	0.77
8	4.28	2.80	4.19	0.95	3.50	1.15	2.17	0.81	1.47	0.79	1.61	0.77
9	4.21	2.78	3.92	0.95	3.11	1.08	1.87	0.81	1.21	0.78	1.45	0.77
10	3.97	2.62	3.51	0.96	2.84	1.00	1.38	0.81	1.02	0.78	1.48	0.77
11	3.51	2.54	3.12	0.95	2.38	0.97	1.71	0.81	1.30	0.78	1.52	0.76
12	3.20	2.18	2.82	0.93	1.98	0.97	2.30	0.80	1.90	0.78	1.62	0.76
13	2.97	1.91	2.45	0.93	1.75	0.97	2.51	0.81	2.28	0.78	1.80	0.76
14	2.60	1.75	2.02	0.93	2.01	0.97	2.70	0.80	2.61	0.78	2.11	0.76
15	2.32	1.58	1.85	0.93	2.40	0.95	2.98	0.80	2.75	0.77	2.54	0.76
16	2.34	1.32	2.31	0.93	2.75	0.91	3.20	0.81	2.98	0.78	2.63	0.76
17	2.56	1.19	2.70	0.92	3.62	0.92	3.35	0.81	3.22	0.78	2.65	0.76
18	2.68	1.00	3.07	0.92	3.49	0.90	3.12	0.81	3.11	0.78	2.53	0.77
19	3.47	—	3.32	0.91	3.31	0.89	3.01	0.81	2.81	0.78	2.43	0.77
20	4.35	—	3.74	0.91	3.21	0.87	2.89	0.80	2.50	0.78	2.28	0.77
21	4.91	—	3.65	0.90	3.15	0.87	2.58	0.80	2.17	0.78	2.12	0.76
22	3.95	2.43	3.62	0.90	3.07	0.86	2.17	0.80	1.89	0.78	1.82	0.76
23	3.78	2.41	3.24	0.90	2.85	0.86	2.00	0.80	1.47	0.78	1.71	0.77
24	4.12	—	2.92	0.88	2.51	0.86	1.81	0.81	1.31	0.78	1.42	0.76
25	3.57	—	2.58	0.88	2.11	0.84	1.38	0.80	1.55	0.78	1.62	0.77
26	3.00	2.59	2.11	0.88	1.98	0.84	1.02	0.81	2.00	0.77	2.07	0.77
27	2.72	2.28	1.81	0.86	1.75	0.84	1.51	0.81	2.49	0.78	2.49	0.76
28	2.49	1.92	1.35	0.86	1.51	0.83	2.08	0.81	3.01	0.78	2.91	0.77
29	2.13	1.61	1.07	0.86	1.70	0.83	2.46	0.80	3.62	0.78	2.80	0.77
30	1.87	1.18	1.23	0.86	2.00	0.82	2.81	0.80	2.31	0.78	2.84	0.77
31	1.51	1.00	1.97	0.86	—	—	2.83	0.80	—	—	3.01	0.76
合計	101.81	45.64	87.66	28.51	84.97	28.80	79.75	25.03	69.67	23.42	68.57	23.75
平均	3.28	2.08	2.83	0.92	2.83	0.96	2.57	0.81	2.32	0.78	2.21	0.77
最	4.91	1.00	4.52	0.86	4.43	0.82	4.08	0.80	3.62	0.77	3.01	0.76

項目		値
河川名		挿橋川
位置		忠清南道 牙山郡 靈峙面 江清里
最低水位		12月—17日 0.76
平均	低	0.97
平均	高	2.65
小潮時平均	低	0.91
小潮時平均	高	1.86
大潮時平均	低	1.00
大潮時平均	高	3.31
最高水位		7月—20日 6.13
7月—20日洪水位		6.13
9月—3日洪水位		4.57
備考		

アジア歴史資料センター Japan Center for Asian Historical Records http://www.jacar.go.jp/

溫泉昭和十四年水位年表 (單位米)

溫泉

月＼日	一月	二月	三月	四月	五月	六月	七月	八月	九月	十月	十一月	十二月
1	0.07	0.02	0.12	0.04	0.04	0.00	0.00	0.90	0.90	0.53	0.45	0.70
2	0.07	0.02	0.12	0.04	0.04	0.00	0.12	0.81	1.50	0.54	0.44	0.71
3	0.06	0.02	0.10	0.04	0.03	0.00	0.18	0.74	3.26	0.55	0.44	0.70
4	0.05	0.02	0.09	0.14	0.02	0.00	1.00	0.62	2.85	0.53	0.44	0.64
5	0.05	0.02	0.09	0.15	0.02	0.00	1.60	0.45	2.10	0.51	0.44	0.50
6	0.04	0.02	0.10	0.15	0.02	0.00	2.06	0.40	1.93	0.50	0.47	0.48
7	0.04	0.02	0.10	0.13	0.02	0.00	2.64	0.37	1.80	0.49	0.70	0.50
8	0.04	0.02	0.10	0.13	0.01	0.00	1.80	0.36	1.58	0.48	0.71	0.50
9	0.03	0.02	0.10	0.12	0.00	0.00	1.32	0.31	0.92	0.48	0.70	0.48
10	0.03	0.02	0.10	0.08	0.00	0.00	2.35	0.29	0.70	0.48	0.70	0.47
11	0.03	0.03	0.11	0.07	0.00	0.00	1.82	0.81	0.68	0.48	0.70	0.46
12	0.03	0.03	0.11	0.06	0.02	0.00	1.33	0.62	0.68	0.47	0.69	0.46
13	0.03	0.03	0.11	0.06	0.02	0.00	1.02	0.62	0.63	0.47	0.70	0.47
14	0.03	0.09	0.11	0.05	0.02	0.00	0.98	0.62	0.60	0.47	0.70	0.46
15	0.03	0.10	0.11	0.04	0.02	0.00	0.71	0.60	0.60	0.46	0.69	0.46
16	0.03	0.11	0.10	0.04	0.02	0.00	0.60	0.58	0.60	0.46	0.69	0.46
17	0.03	0.12	0.10	0.03	0.00	0.05	0.41	0.53	0.60	0.46	0.68	0.45
18	0.03	0.13	0.10	0.03	0.00	0.03	1.67	1.27	0.59	0.46	0.68	0.45
19	0.03	0.13	0.10	0.03	0.00	0.02	3.67	0.86	0.59	0.45	0.66	0.44
20	0.03	0.13	0.10	0.02	0.00	0.00	3.27	0.79	0.58	0.45	0.66	0.44
21	0.03	0.13	0.10	0.02	0.00	0.00	3.26	0.64	0.58	0.45	0.65	0.44
22	0.03	0.13	0.09	0.02	0.00	0.06	2.37	0.61	0.58	0.44	0.61	0.44
23	0.03	0.13	0.09	0.02	0.00	0.05	2.10	0.58	0.58	0.44	0.55	0.48
24	0.03	0.13	0.09	0.02	0.00	0.02	3.16	0.50	0.58	0.48	0.54	0.58
25	0.03	0.13	0.08	0.02	0.00	0.00	3.14	0.53	0.57	0.47	0.52	0.58
26	0.03	0.13	0.07	0.04	0.00	0.00	3.00	0.51	0.57	0.47	0.52	0.57
27	0.03	0.13	0.05	0.05	0.00	0.00	2.82	0.50	0.56	0.46	0.51	0.57
28	0.03	0.13	0.05	0.04	0.00	0.00	2.02	0.50	0.56	0.46	0.51	0.55
29	0.02	0.12	0.05	0.04	0.00	0.00	1.85	0.50	0.54	0.46	0.50	0.54
30	0.02	—	0.05	0.04	0.00	0.00	1.52	0.71	0.54	0.45	0.70	0.54
31	0.02	—	0.05	—	0.00	—	1.46	0.70	—	0.45	—	0.54
合計	1.08	2.26	2.84	1.78	0.30	0.23	55.15	18.83	29.35	14.76	17.95	16.06
平均	0.03	0.08	0.09	0.06	0.01	0.01	1.78	0.61	0.98	0.48	0.60	0.52
最低	0.02	0.02	0.05	0.02	0.00	0.00	0.00	0.29	0.54	0.44	0.44	0.44

河川名	揖斐川
位置	揖斐郡
	春日村
	温陽面
	温泉里
最低水位	月日 6—16
	0.00
渇水位	0.00
低水位	0.02
平水位	0.13
平均水位	0.44
最高水位	月日 7—20
	4.54
月日 7—20 洪水位	4.54
月日 9—3 洪水位	3.28
備考	

沃川昭和十五年水位年表 (單位米)

沃川

月＼日	一月	二月	三月	四月	五月	六月	七月	八月	九月	十月	十一月	十二月
1	0.68	0.63	0.67	0.61	0.70	0.57	1.01	1.63	0.93	0.75	0.81	0.76
2	0.68	0.63	0.67	0.60	0.69	0.58	4.23	1.58	3.05	0.75	0.81	0.76
3	0.67	0.62	0.66	0.60	0.69	0.59	4.30	1.49	4.25	0.98	0.81	0.76
4	0.67	0.62	0.65	0.62	0.70	0.59	4.16	1.38	4.19	0.95	0.79	0.76
5	0.67	0.62	0.65	0.92	0.70	0.59	2.98	1.87	4.02	0.92	0.79	0.75
6	0.67	0.62	0.64	1.09	0.69	0.58	2.89	1.69	3.34	0.91	0.79	0.75
7	0.66	0.62	0.64	1.07	0.69	0.58	3.83	1.76	2.19	0.90	0.82	0.75
8	0.66	0.61	0.63	1.00	0.68	0.58	4.27	1.77	1.82	0.89	0.82	0.75
9	0.66	0.61	0.63	0.93	0.68	0.57	4.34	2.08	1.25	0.89	0.81	0.75
10	0.65	0.61	0.63	0.88	0.67	0.57	4.91	2.53	1.14	0.88	0.81	0.74
11	0.65	0.61	0.62	0.83	0.67	0.57	4.92	4.35	1.04	0.88	0.80	0.74
12	0.65	0.62	0.62	0.81	0.66	0.56	4.68	4.39	0.95	0.88	0.80	0.74
13	0.67	0.64	0.62	0.80	0.66	0.56	4.50	4.29	0.93	0.87	0.80	0.75
14	0.67	0.71	0.62	0.78	0.65	0.56	4.18	2.37	0.91	0.87	0.83	0.75
15	0.67	0.73	0.63	0.77	0.65	0.56	1.95	1.82	0.90	0.87	0.85	0.74
16	0.66	0.73	0.66	0.76	0.64	0.55	1.42	1.23	0.89	0.86	0.84	0.74
17	0.66	0.72	0.67	0.75	0.64	0.55	1.29	1.09	0.88	0.86	0.84	0.73
18	0.66	0.72	0.66	0.74	0.63	0.55	2.74	1.00	0.87	0.85	0.83	0.73
19	0.65	0.71	0.65	0.64	0.62	0.54	4.23	0.96	0.86	0.85	0.83	0.72
20	0.65	0.71	0.65	0.63	0.61	0.54	4.27	0.93	0.85	0.85	0.82	0.72
21	0.65	0.71	0.64	0.63	0.60	0.54	4.40	0.91	0.84	0.84	0.82	0.72
22	0.65	0.70	0.64	0.62	0.59	0.54	4.35	0.89	0.83	0.84	0.81	0.72
23	0.65	0.70	0.63	0.62	0.59	0.53	4.22	0.88	0.82	0.84	0.81	0.73
24	0.64	0.70	0.63	0.61	0.58	0.53	3.98	0.87	0.81	0.84	0.80	0.74
25	0.64	0.70	0.63	0.61	0.58	0.55	5.91	0.89	0.79	0.83	0.79	0.74
26	0.64	0.69	0.62	0.61	0.58	2.57	5.36	0.88	0.78	0.83	0.78	0.75
27	0.64	0.69	0.62	0.83	0.57	1.68	5.98	0.87	0.77	0.83	0.78	0.75
28	0.63	0.69	0.62	0.85	0.56	1.23	4.87	0.86	0.77	0.82	0.77	0.74
29	0.63	0.68	0.61	0.82	0.56	0.95	4.12	0.85	0.76	0.82	0.77	0.74
30	0.63	—	0.61	0.70	0.55	0.99	2.97	0.85	0.76	0.82	0.76	0.74
31	0.63	—	0.61	—	0.55	—	1.77	0.86	—	0.81	—	0.74
合計	20.29	19.35	19.78	22.73	19.63	21.45	119.03	49.82	43.19	26.58	24.19	23.00
平均	0.65	0.67	0.64	0.76	0.63	0.71	3.84	1.61	1.44	0.86	0.81	0.74
最低	0.63	0.61	0.61	0.60	0.55	0.53	1.01	0.85	0.76	0.75	0.76	0.72

河川名	錦江
位置	忠清北道
	沃川郡
	東二面
	赤下里
最低水位	月日 6—24
	0.58
渇水位	0.55
低水位	0.62
平水位	0.74
平均水位	1.12
最高水位	月日 7—27
	5.98
月日 7—10 洪水位	5.17
月日 7—27 洪水位	5.98
月日 8—11 洪水位	4.57
月日 9—3 洪水位	4.31
備考	

アジア経済資料センター
Japan Center for Asian Economic Data
http://www.ide.go.jp

芙江昭和十五年水位年表 (單位米)

英　江

月＼日	一月	二月	三月	四月	五月	六月	七月	八月	九月	十月	十一月	十二月
1	1.02	0.93	0.88	0.80	0.80	0.78	2.18	2.79	1.95	2.14	0.96	0.29
2	1.03	0.93	0.88	0.80	0.80	0.82	1.85	2.78	2.01	2.18	0.94	0.28
3	1.03	0.93	0.88	0.80	0.85	0.83	1.80	2.68	3.43	2.15	0.92	0.27
4	1.03	0.90	0.88	0.80	0.85	0.83	1.70	2.65	2.98	2.12	0.89	0.26
5	1.03	0.90	0.88	0.80	0.85	0.82	1.85	2.63	2.95	2.09	0.86	0.26
6	1.03	0.90	0.88	0.80	0.85	0.82	3.12	2.51	2.90	2.06	0.85	0.25
7	1.03	0.90	0.88	0.80	0.85	0.82	4.70	2.43	2.87	2.04	0.83	0.25
8	1.03	0.90	0.88	0.80	0.85	0.80	5.48	2.40	2.85	1.96	0.82	0.24
9	1.03	0.87	0.90	0.80	0.83	0.80	4.60	2.37	2.83	1.96	0.79	0.23
10	1.03	0.87	0.90	0.80	0.83	0.80	4.63	2.36	2.80	1.94	0.77	0.22
11	1.03	0.87	0.90	0.78	0.83	0.78	4.52	2.34	2.80	1.87	0.75	0.22
12	1.03	0.87	0.90	0.78	0.83	0.78	4.00	2.33	2.76	1.83	0.74	0.21
13	1.02	0.87	0.90	0.78	0.83	0.78	2.97	2.30	2.73	1.90	0.73	0.20
14	1.00	0.87	0.90	0.78	0.80	0.78	2.75	2.26	2.70	1.78	0.71	0.20
15	1.00	0.87	0.90	0.75	0.80	0.78	2.50	2.23	2.68	1.67	0.68	0.19
16	0.98	0.85	0.90	0.75	0.78	0.75	2.30	2.20	2.66	1.62	0.67	0.19
17	0.98	0.85	0.87	0.75	0.75	0.75	2.56	2.20	2.65	1.58	0.64	0.19
18	0.98	0.85	0.85	0.75	0.75	0.75	3.04	2.18	2.63	1.52	0.62	0.19
19	0.98	0.85	0.85	0.73	0.75	0.75	3.15	2.12	2.60	1.46	0.50	0.19
20	0.95	0.85	0.85	0.73	0.73	0.75	4.24	2.11	2.60	1.43	0.50	0.20
21	0.95	0.85	0.85	0.73	0.73	0.75	6.05	2.08	2.58	1.38	0.48	0.21
22	0.95	0.85	0.85	0.73	0.73	0.75	4.16	2.05	2.55	1.34	0.45	0.21
23	0.95	0.85	0.85	0.73	0.70	0.75	6.04	2.03	2.48	1.29	0.43	0.23
24	0.93	0.85	0.85	0.73	0.70	0.75	6.40	2.03	2.43	1.26	0.42	0.24
25	0.93	0.85	0.85	0.75	0.70	0.83	6.01	2.00	2.40	1.23	0.39	0.24
26	0.93	0.84	0.85	0.85	0.70	2.90	6.00	1.95	2.36	1.19	0.37	0.25
27	0.93	0.84	0.85	0.83	0.70	2.80	5.60	1.95	2.23	1.17	0.34	0.25
28	0.93	0.84	0.85	0.83	0.70	2.60	4.24	1.93	2.17	1.14	0.32	0.25
29	0.93	0.84	0.85	0.83	0.70	2.55	3.90	1.90	2.17	1.11	0.31	0.26
30	0.93	—	0.80	0.80	0.72	1.50	3.02	1.91	2.16	1.08	0.29	0.26
31	0.93	—	0.80	—	0.77	—	2.96	1.93	—	0.98	—	0.26
合計	30.53	25.24	26.91	23.39	24.06	31.95	117.72	69.69	77.91	50.47	18.97	2.19
平均	0.98	0.87	0.87	0.78	0.78	1.06	3.80	2.25	2.60	1.63	0.63	0.23
最低	0.93	0.84	0.80	0.73	0.70	0.75	1.70	1.90	1.95	0.98	0.29	0.19

河川名	錦　江
位置	患清北道
	清州郡
	芙蓉面
	芙江里
最低水位	月日 12—19
	0.19
渇水位	0.21
低水位	0.73
平水位	0.90
平均水位	1.38
最高水位	月日 7—24
	7.21
月日 7—7 洪水位	5.72
月日 7—24 洪水位	7.21
備考	

公州昭和十五年水位年表 (單位米)

公　州

月＼日	一月	二月	三月	四月	五月	六月	七月	八月	九月	十月	十一月	十二月
1	0.74	0.81	0.74	0.66	1.02	0.60	—	2.00	1.78	1.30	1.18	1.17
2	0.74	0.80	0.74	0.66	0.98	0.65	—	1.91	2.07	1.30	1.17	1.22
3	0.73	0.81	0.73	0.67	0.94	0.65	—	1.84	3.00	1.36	1.16	1.26
4	0.73	0.82	0.73	0.69	0.90	0.65	—	1.78	6.32	1.40	1.20	1.24
5	0.73	0.80	0.72	0.76	0.90	0.64	—	2.06	4.22	1.44	1.19	1.23
6	0.73	0.79	0.71	0.88	0.86	0.63	—	2.68	2.40	1.54	1.20	1.21
7	0.73	0.81	0.72	0.92	0.83	0.63	—	2.48	3.06	1.48	1.30	1.20
8	0.72	0.80	0.72	0.98	0.81	0.62	—	2.21	2.77	1.43	1.30	1.19
9	0.72	0.78	0.71	1.06	0.80	0.62	—	2.10	2.48	1.39	1.27	1.18
10	0.76	0.76	0.71	1.06	0.78	0.60	—	2.08	2.20	1.37	1.24	1.17
11	0.78	0.75	0.70	1.04	0.76	0.59	—	3.00	2.06	1.34	1.22	1.16
12	0.76	0.74	0.70	1.01	0.74	0.57	—	3.63	1.90	1.32	1.20	1.15
13	0.74	0.73	0.70	0.98	0.73	0.55	—	2.86	1.69	1.28	1.22	1.16
14	0.73	0.88	0.70	0.95	0.70	0.53	—	2.50	1.68	1.26	1.30	1.17
15	0.78	0.90	0.73	0.94	0.68	0.51	—	2.30	1.80	1.28	1.34	1.17
16	0.75	0.88	0.76	0.88	0.67	0.50	—	2.11	1.65	1.30	1.32	1.16
17	0.73	0.86	0.76	0.84	0.66	0.51	—	2.14	1.50	1.28	1.36	1.14
18	0.73	0.84	0.76	0.86	0.64	0.50	—	2.42	1.47	1.26	1.36	1.13
19	0.72	0.83	0.76	0.83	0.62	0.48	—	2.34	1.45	1.25	1.33	1.11
20	0.88	0.86	0.75	0.80	0.60	0.46	—	2.13	1.43	1.24	1.30	1.16
21	0.85	0.83	0.76	0.81	0.59	0.45	—	1.93	1.41	1.22	1.28	1.15
22	0.82	0.80	0.75	0.80	0.58	0.45	—	1.78	1.39	1.21	1.26	1.15
23	0.82	0.79	0.75	0.79	0.57	0.44	—	1.64	1.37	1.20	1.24	1.14
24	0.80	0.79	0.74	0.78	0.55	0.43	—	1.58	1.35	1.20	1.22	1.20
25	0.79	0.78	0.74	0.77	0.54	0.55	—	1.52	1.34	1.22	1.20	1.25
26	0.77	0.77	0.73	0.92	0.53	0.54	—	1.46	1.32	1.22	1.19	1.24
27	0.76	0.76	0.71	1.14	0.53	1.74	—	1.42	1.32	1.21	1.18	1.22
28	0.76	0.77	0.71	1.02	0.52	1.49	—	1.38	1.32	1.20	1.19	1.24
29	0.75	0.74	0.70	1.01	0.52	1.22	—	1.36	1.32	1.19	1.20	1.26
30	0.74	—	0.68	1.04	0.51	1.10	—	1.44	1.30	1.19	1.19	1.24
31	0.72	—	0.67	—	0.50	—	—	1.66	—	1.19	—	1.22
合計	23.51	23.28	22.49	26.55	21.56	18.90	—	63.74	60.08	40.07	37.31	36.89
平均	0.76	0.80	0.73	0.88	0.70	0.66	—	2.06	2.00	1.29	1.24	1.19
最低	0.72	0.73	0.67	0.66	0.50	0.43	—	1.36	1.30	1.19	1.16	1.11

河川名	錦　江
位置	患清南道
	公州郡
	公州邑
	錦城町
最低水位	月日 —
渇水位	
低水位	
平水位	
平均水位	
最高水位	月日 7—26
	7.74
月日 7—7 洪水位	5.94
月日 7—26 洪水位	7.74
月日 8—12 洪水位	3.90
月日 9—5 洪水位	4.66
備考	

アジア歴史資料センター
Japan Center for Asian Historical Records
http://www.jacar.go.jp/

窺岩里昭和十五年水位年表 (單位米)

窺岩里

月＼日	一月	二月	三月	四月	五月	六月	七月	八月	九月	十月	十一月	十二月
1	0.00	↔0.14	0.00	↔0.15	0.35	↔0.30	0.40	1.92	1.32	0.62	0.70	0.46
2	↔0.08	↔0.16	↔0.04	↔0.16	0.30	↔0.28	2.18	1.70	1.70	0.70	0.65	0.52
3	↔0.06	↔0.18	↔0.06	↔0.14	0.25	↔0.10	2.00	1.55	2.32	0.96	0.52	0.54
4	↔0.10	↔0.20	↔0.06	↔0.12	0.20	↔0.04	1.80	1.32	5.02	1.16	0.45	0.48
5	↔0.10	↔0.22	↔0.08	0.10	0.19	0.28	1.70	2.30	4.28	0.92	0.41	0.40
6	↔0.11	↔0.22	↔0.09	0.13	0.28	0.42	2.02	2.74	3.24	0.88	0.40	0.34
7	↔0.12	↔0.21	↔0.05	0.20	0.36	0.22	4.50	2.41	2.80	0.85	0.62	0.30
8	↔0.13	↔0.22	0.00	0.35	0.20	0.10	4.72	2.10	2.82	0.66	0.60	0.27
9	↔0.14	↔0.22	0.20	0.58	0.05	↔0.15	3.90	1.85	2.28	0.56	0.57	0.25
10	↔0.16	↔0.20	0.32	0.62	0.02	↔0.18	4.02	1.80	1.98	0.52	0.52	0.23
11	0.06	↔0.19	0.22	0.45	↔0.01	↔0.20	3.99	2.20	1.65	0.58	0.47	0.22
12	0.02	↔0.18	0.10	0.32	↔0.05	↔0.22	3.34	3.64	1.36	0.56	0.42	0.24
13	↔0.02	↔0.13	0.05	0.26	↔0.07	↔0.24	2.50	2.81	1.04	0.52	0.46	0.25
14	↔0.06	0.20	0.00	0.22	↔0.10	↔0.26	2.08	2.36	0.92	0.55	0.52	0.28
15	↔0.10	0.26	↔0.03	0.18	↔0.13	↔0.28	1.76	2.02	0.85	0.56	0.58	0.28
16	↔0.12	0.23	↔0.06	0.25	↔0.16	↔0.30	1.50	1.80	0.82	0.56	0.56	0.28
17	↔0.14	0.20	↔0.05	0.20	↔0.20	↔0.32	1.28	1.84	0.79	0.57	0.54	0.26
18	↔0.20	0.16	↔0.05	0.15	↔0.23	↔0.10	2.42	2.31	0.76	0.60	0.54	0.24
19	↔0.22	0.14	↔0.04	0.10	↔0.02	0.02	3.50	2.16	0.72	0.50	0.52	0.24
20	↔0.24	0.11	↔0.05	0.06	0.20	0.18	4.81	1.85	0.69	0.45	0.51	0.23
21	↔0.25	0.10	↔0.06	0.30	0.42	0.22	5.60	1.56	0.66	0.42	0.48	0.23
22	↔0.23	0.09	↔0.08	0.62	0.56	0.02	4.76	1.38	0.64	0.40	0.44	0.22
23	↔0.20	0.10	0.12	0.92	0.42	↔0.20	3.82	1.16	0.62	0.38	0.38	0.22
24	↔0.16	0.48	0.56	0.60	0.20	↔0.26	4.58	1.05	0.58	0.36	0.36	0.24
25	↔0.18	0.60	0.68	0.30	↔0.20	↔0.18	5.40	0.96	0.54	0.34	0.34	0.28
26	↔0.14	0.42	0.50	0.22	↔0.28	↔0.10	6.07	0.84	0.54	0.34	0.32	0.30
27	↔0.17	0.26	0.12	0.50	↔0.32	↔0.02	5.81	0.74	0.53	0.36	0.30	0.32
28	↔0.15	0.10	↔0.05	0.49	↔0.34	1.18	4.48	0.70	0.52	0.36	0.32	0.34
29	↔0.13	0.06	↔0.08	0.46	↔0.36	0.82	3.40	0.65	0.50	0.40	0.40	0.38
30	↔0.12	—	↔0.10	0.40	↔0.38	0.58	2.74	0.74	0.55	0.46	0.43	0.36
31	↔0.12	—	↔0.12	—	↔0.37	—	2.32	1.02	—	0.64	—	0.34
合計	↔3.82	1.04	1.72	8.41	0.77	0.31	103.40	53.48	43.04	17.71	14.33	9.54
平均	↔0.12	0.04	0.06	0.28	0.02	0.01	3.34	1.73	1.43	0.57	0.48	0.31
最低	↔0.25	↔0.22	↔0.12	↔0.16	↔0.38	↔0.32	0.40	0.65	0.50	0.34	0.30	0.22

河川名	錦江
位置	忠清南道
	扶餘郡
	窺岩面
	窺岩里
最低水位	月日 5—30
	↔0.38
滿水位	↔0.28
低水位	↔0.12
平水位	0.32
平均水位	0.69
最高水位	月日 7—26
	6.12
月日 7—7 洪水位	5.03
月日 7—26 洪水位	6.12
月日 9—4 洪水位	5.04
備考	

石花昭和十五年水位年表 (單位米)

石花

月＼日	一月	二月	三月	四月	五月	六月	七月	八月	九月	十月	十一月	十二月
1	1.35	1.31	1.36	1.28	1.33	1.25	1.23	1.84	1.65	1.26	1.24	1.23
2	1.35	1.31	1.35	1.27	1.32	1.23	1.42	1.76	1.87	1.27	1.24	1.29
3	1.35	1.31	1.34	1.30	1.33	1.23	1.65	1.70	2.10	1.33	1.25	1.27
4	1.34	1.31	1.33	1.33	1.30	1.24	2.02	1.62	4.56	1.33	1.28	1.26
5	1.34	1.30	1.33	1.42	1.29	1.23	1.92	2.26	2.80	1.30	1.27	1.25
6	1.33	1.30	1.32	1.40	1.27	1.23	3.50	2.22	2.40	1.29	1.30	1.24
7	1.33	1.30	1.31	1.40	1.25	1.18	4.50	2.09	2.15	1.28	1.30	1.24
8	1.33	1.30	1.31	1.39	1.23	1.15	2.87	1.87	2.00	1.27	1.30	1.24
9	1.33	1.30	1.35	1.38	1.20	1.14	2.50	1.77	1.70	1.26	1.30	1.23
10	1.33	1.29	1.36	1.37	1.18	1.15	2.78	1.76	1.60	1.25	1.29	1.23
11	1.32	1.29	1.36	1.36	1.17	1.14	2.89	1.75	1.52	1.24	1.31	1.23
12	1.32	1.28	1.35	1.35	1.19	1.13	2.62	1.73	1.46	1.24	1.29	1.23
13	1.35	1.40	1.34	1.34	1.16	1.12	2.00	1.67	1.40	1.25	1.32	1.23
14	1.35	1.60	1.39	1.33	1.15	1.12	1.82	1.66	1.36	1.27	1.38	1.23
15	1.34	1.55	1.45	1.32	1.14	1.12	1.70	1.65	1.33	1.24	1.36	1.23
16	1.34	1.50	1.52	1.31	1.15	1.11	1.57	1.65	1.30	1.23	1.34	1.22
17	1.34	1.49	1.35	1.30	1.13	1.10	1.50	1.65	1.28	1.22	1.32	1.21
18	1.34	1.48	1.35	1.29	1.12	1.11	3.05	1.78	1.28	1.21	1.30	1.20
19	1.34	1.46	1.34	1.28	1.11	1.10	3.70	1.65	1.26	1.20	1.28	1.20
20	1.33	1.44	1.33	1.27	1.10	1.10	3.94	1.56	1.24	1.19	1.27	1.20
21	1.33	1.43	1.33	1.29	1.09	1.09	3.70	1.55	1.24	1.20	1.26	1.20
22	1.33	1.42	1.32	1.28	1.08	1.08	3.58	1.50	1.25	1.20	1.25	1.22
23	1.33	1.41	1.32	1.27	1.07	1.09	3.00	1.46	1.24	1.20	1.26	1.29
24	1.32	1.40	1.31	1.26	1.06	1.10	4.52	1.43	1.24	1.23	1.25	1.28
25	1.32	1.40	1.31	1.26	1.05	1.15	3.50	1.40	1.25	1.24	1.25	1.27
26	1.32	1.39	1.31	1.37	1.04	1.14	4.50	1.35	1.25	1.25	1.24	1.27
27	1.32	1.38	1.30	1.36	1.03	1.14	3.19	1.35	1.27	1.25	1.24	1.27
28	1.32	1.37	1.30	1.36	1.02	1.15	2.62	1.33	1.26	1.25	1.24	1.26
29	1.32	1.36	1.29	1.35	1.01	1.15	2.30	1.30	1.26	1.25	1.24	1.26
30	1.32	—	1.29	1.34	1.01	1.14	2.00	1.40	1.26	1.25	1.24	1.26
31	1.31	—	1.28	—	1.10	—	1.90	1.70	—	1.25	—	1.25
合計	41.29	40.08	41.50	39.83	35.68	34.42	83.99	51.41	48.77	38.70	38.41	38.49
平均	1.33	1.38	1.34	1.33	1.15	1.15	2.71	1.66	1.63	1.25	1.28	1.24
最低	1.31	1.28	1.28	1.26	1.01	1.09	1.23	1.30	1.24	1.19	1.24	1.20

河川名	錦江
位置	忠清北道
	清州郡
	江內面
	塔灘里
最低水位	月日 5—30
	1.01
滿水位	1.09
低水位	1.22
平水位	1.30
平均水位	1.46
最高水位	月日 7—21
	6.16
月日 7—7 洪水位	4.68
月日 7—21 洪水位	6.16
月日 9—4 洪水位	5.10
備考	

アジア経済資料センター
Japan Center for Asian Historical Records
http://www.jacar.go.jp

江景昭和十

江景

月＼高低	一月 高	一月 低	二月 高	二月 低	三月 高	三月 低	四月 高	四月 低	五月 高	五月 低	六月 高	六月 低
1	3.00	1.10	3.30	1.11	2.88	0.80	2.52	0.70	2.94	2.20	2.10	—
2	2.95	0.80	2.32	1.20	2.42	0.70	2.05	0.50	2.40	0.72	2.95	—
3	2.72	0.80	1.98	1.80	2.15	0.51	2.58	0.70	2.32	0.82	2.95	—
4	2.48	0.50	2.25	1.00	2.49	0.70	2.90	0.74	2.65	0.98	3.10	—
5	2.33	0.52	3.20	1.40	2.75	0.80	2.82	1.02	3.08	1.08	3.80	—
6	2.78	0.70	2.98	0.60	3.32	1.00	3.52	1.03	3.55	1.32	3.94	—
7	3.20	0.40	3.00	0.40	3.01	1.02	3.14	1.05	3.15	0.70	4.30	—
8	3.78	0.58	3.00	0.28	3.40	1.10	3.75	1.08	3.60	1.00	4.38	—
9	3.00	0.65	2.95	0.28	3.90	1.12	3.75	1.14	4.13	0.90	4.05	—
10	3.05	0.82	3.05	0.20	3.60	1.15	4.02	1.10	3.86	0.90	3.80	—
11	3.32	0.52	3.05	0.33	3.84	1.18	3.96	1.14	3.92	0.94	3.70	—
12	3.45	0.63	2.83	0.40	3.82	1.15	3.90	1.12	3.85	0.95	3.40	—
13	3.30	0.90	2.67	0.35	3.81	1.17	3.58	1.18	3.72	1.02	2.73	—
14	3.15	0.72	2.18	0.28	3.20	1.20	3.20	1.45	3.32	1.24	2.78	—
15	2.80	0.62	2.70	0.62	3.00	1.19	2.96	1.12	3.15	0.95	2.55	—
16	2.70	0.65	2.55	0.80	2.70	1.20	2.88	0.88	2.80	0.60	2.52	—
17	2.23	0.55	2.55	1.05	3.42	1.18	2.33	0.70	2.80	0.52	2.90	—
18	2.03	0.20	2.18	0.90	2.70	0.70	2.70	0.55	2.90	0.78	3.25	—
19	1.45	0.20	2.18	0.70	2.72	0.50	2.85	0.70	3.30	0.83	3.65	—
20	2.19	0.70	2.40	0.50	3.30	0.60	3.50	0.88	3.43	0.90	3.58	—
21	2.18	0.70	3.34	0.80	3.68	0.67	3.88	1.14	3.80	1.21	4.28	—
22	3.16	1.25	4.00	1.00	3.83	0.45	4.26	1.10	4.50	1.25	4.30	—
23	—	—	3.50	1.02	3.60	0.65	4.55	1.14	4.54	1.28	4.20	—
24	—	—	4.04	1.08	4.13	1.10	4.45	1.15	4.50	1.30	4.08	—
25	—	—	4.33	1.10	4.30	1.10	4.25	1.14	4.38	1.34	3.98	—
26	—	—	4.10	1.08	4.39	1.10	4.30	1.20	4.13	1.35	3.33	—
27	—	—	4.22	1.08	4.26	1.07	3.80	1.07	3.32	1.34	3.16	—
28	—	—	3.60	1.08	3.90	1.00	3.35	1.10	3.28	0.87	3.00	—
29	3.97	2.40	3.18	1.08	3.50	1.02	2.85	1.23	2.99	0.85	2.74	—
30	3.62	1.43	—	—	2.93	0.74	2.93	0.80	2.55	0.70	2.55	—
31	3.05	1.40	—	—	2.63	0.80	—	—	1.90	0.53	—	—
合計	71.89	19.74	87.63	23.57	103.63	28.67	101.56	23.85	104.88	31.37	102.05	—
平均	2.88	0.79	3.02	0.81	3.34	0.92	3.39	0.99	3.38	1.01	3.40	—
最	3.97	0.20	4.33	0.20	4.39	0.45	4.55	0.50	4.54	0.52	4.38	—

五年水位年表 (単位米)

江景

七月 高	七月 低	八月 高	八月 低	九月 高	九月 低	十月 高	十月 低	十一月 高	十一月 低	十二月 高	十二月 低
2.55	1.00	3.34	1.74	3.98	1.74	4.63	1.45	4.04	1.20	4.00	1.16
2.73	1.12	3.35	1.60	4.05	1.68	4.70	1.20	3.95	1.12	3.68	1.03
2.72	0.98	3.80	1.62	4.80	2.41	4.24	1.23	3.80	1.12	3.65	0.69
2.70	0.73	3.95	1.60	5.47	4.47	4.18	1.10	3.54	1.30	3.50	1.28
3.85	—	4.58	2.47	5.40	3.80	3.82	1.23	3.10	1.25	3.10	1.15
4.85	1.95	4.90	2.40	5.25	3.05	3.65	1.28	2.84	1.22	2.37	0.88
5.00	—	4.74	2.33	4.77	2.76	3.10	1.18	1.95	1.38	2.15	2.00
4.92	4.20	4.88	2.15	4.20	2.62	2.68	1.08	1.90	0.68	1.22	0.52
5.40	3.25	4.30	1.98	3.45	2.18	2.00	0.85	1.94	0.79	2.05	0.85
4.92	3.30	3.98	1.98	2.84	1.61	2.00	0.70	2.19	0.94	2.42	0.45
4.80	3.28	4.68	2.15	2.44	1.30	2.05	0.68	2.84	0.98	3.03	0.35
4.50	2.38	3.35	3.00	2.50	1.14	2.68	1.00	3.22	1.00	3.22	1.02
3.86	2.18	2.88	2.30	3.24	1.40	3.24	1.20	3.68	1.44	4.00	1.32
3.75	2.10	3.22	1.93	3.48	1.42	3.65	1.35	3.83	0.98	4.08	1.33
3.35	2.00	3.35	1.78	3.44	1.08	3.78	1.15	4.00	1.14	4.10	1.10
3.38	1.75	3.58	1.70	4.02	1.10	3.80	1.20	3.30	1.14	3.25	1.18
3.54	1.73	3.85	1.95	4.05	2.00	3.58	1.44	3.15	1.12	3.08	0.98
4.40	2.43	4.42	2.22	4.08	1.98	3.93	1.36	3.28	1.15	2.85	0.52
5.00	3.50	4.47	2.05	4.10	1.40	3.94	1.24	3.30	1.40	2.68	1.13
5.11	4.18	4.30	1.78	4.02	1.14	3.49	1.02	3.12	1.26	3.05	1.24
5.35	5.20	4.15	1.64	3.56	1.61	3.25	0.98	2.40	1.52	2.80	1.22
5.40	3.92	4.08	1.22	3.85	1.60	2.86	1.04	2.30	1.10	2.47	1.18
4.28	3.30	4.00	1.38	3.14	1.44	2.60	1.22	2.10	0.88	2.70	0.90
4.77	4.32	3.50	1.35	2.70	1.42	2.36	1.20	2.12	0.80	2.23	0.90
5.38	4.87	2.90	1.32	2.50	1.08	2.05	1.10	2.60	0.75	2.90	1.00
5.48	—	2.75	0.94	2.18	1.10	2.15	0.85	3.08	0.85	2.99	0.75
5.32	—	2.53	0.88	2.16	0.83	2.43	0.99	3.60	0.98	3.64	1.10
3.04	2.68	2.21	1.10	2.68	1.00	3.22	1.03	4.12	0.98	4.33	1.35
3.00	1.56	2.45	1.08	3.40	1.03	3.86	1.10	4.25	0.54	4.46	1.38
2.58	1.94	3.04	1.15	3.91	1.15	4.52	1.40	3.40	1.30	4.66	1.40
2.85	1.90	3.35	1.35	—	—	4.52	1.15	—	—	3.88	1.40
128.88	71.75	114.88	54.14	109.66	52.64	102.96	35.00	92.94	32.26	98.54	32.76
4.16	2.66	3.71	1.75	3.66	1.75	3.32	1.13	3.10	1.08	3.18	1.06
5.48	0.73	4.90	0.88	5.47	0.83	4.70	0.68	4.25	0.54	4.66	0.35

河川名	錦江
位置	忠清南道
	論山郡
	江景邑
	黄金町
最低水位	月日 1—19
	0.20
平均低	1.26
平均高	3.39
小潮時平均低	0.94
小潮時平均高	2.27
大潮時平均低	1.54
大潮時平均高	4.36
最高水位	月日 7—26
	5.94
月日 7—9 洪水位	5.40
月日 7—26 洪水位	5.94
備考	

アジア経済資料センター
Japan Center for Asian Historical Records
http://www.jacar.go.jp/

新泰仁昭和十五年水位年表 (單位米)

新泰仁

月/日	一月	二月	三月	四月	五月	六月	七月	八月	九月	十月	十一月	十二月
1	0.65	0.65	0.45	0.30	0.50	0.90	0.70	0.60	0.70	0.60	0.96	0.85
2	0.70	0.65	0.45	0.40	0.50	0.90	0.60	0.60	2.30	1.60	0.96	0.85
3	0.70	0.60	0.45	0.40	0.50	0.80	0.60	0.60	2.10	1.40	1.00	0.85
4	0.70	0.60	0.45	0.40	0.50	0.90	0.60	0.50	1.80	1.00	1.00	0.65
5	0.70	0.60	0.45	0.40	0.50	0.90	0.50	1.40	1.50	0.90	1.00	0.60
6	0.65	0.60	0.45	0.40	0.50	0.90	0.50	1.10	2.60	0.80	1.05	0.60
7	0.65	0.60	0.40	0.40	0.50	0.90	0.50	0.90	1.70	0.80	1.00	0.60
8	0.65	0.60	0.40	0.40	0.50	0.90	2.50	0.70	1.30	0.60	0.96	0.60
9	0.65	0.60	0.40	0.40	0.50	0.90	2.60	1.30	1.00	0.60	0.96	0.60
10	0.65	0.60	0.40	0.40	0.50	0.90	1.70	2.10	1.00	0.60	0.95	0.60
11	0.65	0.75	0.40	0.30	0.50	0.90	1.30	1.80	1.00	0.60	0.95	0.90
12	0.65	0.75	0.46	0.30	0.50	0.90	1.00	1.50	1.00	0.60	0.94	0.86
13	0.75	0.75	0.45	0.30	0.50	0.90	0.90	1.40	1.00	0.60	0.70	0.84
14	0.75	0.75	0.45	0.30	0.50	0.90	0.80	1.20	0.80	0.60	0.70	0.84
15	0.75	0.65	0.45	0.30	0.50	0.90	0.60	1.00	0.60	0.55	0.60	0.84
16	0.75	0.60	0.40	0.30	0.50	0.90	0.60	1.00	0.60	0.55	0.60	0.84
17	0.75	0.60	0.40	0.30	0.50	0.90	1.80	1.00	1.00	0.54	0.60	0.84
18	0.70	0.60	0.40	0.40	0.50	0.91	2.20	0.90	1.00	0.54	0.60	0.84
19	0.70	0.60	0.30	0.40	0.50	0.92	2.10	0.70	1.00	0.54	0.60	0.84
20	0.70	0.60	0.30	0.40	0.50	0.94	1.80	0.60	0.80	0.54	0.60	0.80
21	0.70	0.60	0.30	0.40	0.50	0.94	1.20	0.60	0.80	0.54	0.80	0.80
22	0.70	0.60	0.30	0.40	0.50	0.93	1.20	0.60	0.80	0.54	0.80	0.80
23	0.70	0.45	0.30	0.40	0.50	0.93	2.70	0.60	0.60	0.90	0.80	0.85
24	0.70	0.45	0.30	0.40	0.50	0.93	2.60	0.60	0.60	0.94	0.90	0.85
25	0.70	0.45	0.30	0.40	0.50	0.93	1.90	0.60	0.60	1.10	0.90	0.85
26	0.70	0.45	0.30	0.40	0.50	0.70	1.60	0.60	0.60	1.60	0.90	0.85
27	0.70	0.45	0.30	0.40	0.50	0.60	1.20	0.60	0.60	1.20	0.90	0.85
28	0.70	0.45	0.30	0.40	0.50	0.60	1.10	0 60	0.60	1.00	0.86	0.85
29	0.70	0.45	0.30	0.40	0.50	0.60	0.90	0.60	0.60	1.10	0.85	0.85
30	0.70	—	0.30	0.40	0.50	0.60	0.90	0.70	0.60	1.00	0.85	0.85
31	0.70	—	0.30	—	0.50	—	0.90	0.60	—	0.96	—	0.86
合計	21.55	16.80	11.61	11.20	15.50	55.88	40.10	27.60	31.20	25.44	25.29	24.49
平均	0.70	0.58	0.37	0.37	0.50	0.86	1.29	0.89	1.04	0.82	0.84	0.79
最低	0.65	0.45	0.30	0.30	0.50	0.60	0.50	0.50	0.60	0.54	0.60	0.60

河川名	東津江
位置	全羅北道
	井邑郡
	新泰仁面
	九石里
最低水位	月日 4—17
	0.30
渇水位	0.30
低水位	0.45
平水位	0.65
平均水位	0.84
最高水位	月日 7—23
	2.70
洪水位	月日 — ナシ
備考	

竹林昭和十五年水位年表 (單位米)

竹林

月/日	一月	二月	三月	四月	五月	六月	七月	八月	九月	十月	十一月	十二月
1	1.94	1.94	2.16	1.84	1.46	0.98	0.09	1.58	2.42	2.05	1.14	1.01
2	1.95	1.94	2.15	1.83	1.44	0.99	0.21	1.69	2.50	2.08	1.17	1.08
3	1.96	1.94	2.14	1.83	1.42	0.98	0.45	1.78	2.46	1.65	1.20	1.15
4	1.95	1.95	2.13	1.84	1.40	0.96	0.73	2.03	2.45	1.76	1.24	1.21
5	1.95	1.95	2.12	1.83	1.39	0.95	0.85	2.32	2.45	1.90	1.30	1.25
6	1.93	1.95	2.10	1.82	1.38	0.93	0.92	2.44	2.32	2.03	1.39	1.27
7	1.94	1.99	2.09	1.81	1.36	0.91	0.98	2.50	2.15	1.45	1.64	1.30
8	1.95	2.05	2.08	1.80	1.34	0.87	1.14	2.45	1.92	1.24	1.76	1.24
9	1.94	2.09	2.07	1.78	1.32	0.83	2.58	2.40	2.07	1.12	1.79	1.26
10	1.94	2.10	2.06	1.76	1.30	0.78	2.30	2.51	2.10	1.09	1.84	1.28
11	1.96	2.12	2.05	1.75	1.29	0.74	2.29	2.29	2.13	1.06	1.90	1.30
12	1.94	2.15	2.04	1.74	1.28	0.70	2.40	2.10	2.15	1.04	1.96	1.33
13	1.95	2.29	2.04	1.72	1.26	0.66	2.45	2.24	2.17	1.00	2.05	1.36
14	1.94	2.53	2.03	1.71	1.25	0.62	2.47	2.39	2.19	1.05	2.25	1.38
15	1.95	2.61	2.03	1.70	1.24	0.52	2.46	2.52	2.20	1.10	2.10	1.40
16	1.94	2.70	2.02	1.68	1.22	0.45	2.44	2.41	2.21	1.20	1.80	1.42
17	1.94	2.36	2.01	1.67	1.20	0.34	2.43	2.36	2.22	1.22	1.44	1.44
18	1.92	2.42	1.99	1.64	1.18	0.22	2.32	2.39	2.21	1.24	1.48	1.40
19	1.93	2.45	1.98	1.63	1.16	0.10	2.21	2.42	2.20	1.24	1.52	1.43
20	1.95	2.28	1.96	1.62	1.13	0.00	2.07	2.40	2.19	1.25	1.45	1.44
21	1.95	2.25	1.95	1.62	1.11	0.00	2.56	2.38	2.18	1.23	1.40	1.45
22	1.94	2.21	1.94	1.60	1.09	0.00	2.43	2.36	2.18	1.20	1.35	1.49
23	1.94	2.21	1.93	1.59	1.07	0.00	2.46	2.34	2.17	1.16	1.18	1.55
24	1.94	2.22	1.92	1.58	1.06	0.00	2.80	2.32	2.16	1.13	1.00	1.60
25	1.95	2.20	1.91	1.56	1.04	0.00	2.35	2.32	2.14	1.10	0.80	1.65
26	1.95	2.20	1.90	1.55	1.02	0.00	1.50	2.33	2.11	1.10	0.82	1.70
27	1.95	2.19	1.89	1.53	1.00	0.00	1.25	2.32	2.09	1.10	0.84	1.74
28	1.95	2.18	1.88	1.52	0.99	0.00	0.98	2.32	2.05	1.11	0.86	1.78
29	1.94	2.17	1.87	1.50	0.98	0.00	1.30	2.34	2.04	1.11	0.89	1.81
30	1.94	—	1.86	1.47	0.97	0.00	1.40	2.35	2.03	1.12	0.95	1.84
31	1.94	—	1.85	—	0.96	—	1.46	2.37	—	1.12	—	1.86
合計	60.26	63.64	62.15	50.52	37.31	13.53	54.28	70.97	65.88	40.25	42.51	44.42
平均	1.94	2.19	2.00	1.68	1.20	0.45	1.75	2.29	2.20	1.30	1.42	1.43
最低	1.92	1.94	1.85	1.47	0.96	0.00	0.09	1.58	1.92	1.00	0.80	1.01

河川名	東津江
位置	全羅北道
	扶安郡
	白山面
	竹林里
最低水位	月日 6—30
	0.00
渇水位	0.00
低水位	1.08
平水位	1.80
平均水位	1.65
最高水位	月日 7—24
	2.80
洪水位	月日 9—28 ナシ
備考	

アジア経済資料センター
Japan Center for Asian Historical Records
http://www.jacar.go.jp/

白山昭和十五

白山

日＼月	一月 高	一月 低	二月 高	二月 低	三月 高	三月 低	四月 高	四月 低	五月 高	五月 低	六月 高	六月 低
1	—	1.78	—	1.90	—	1.70	—	1.52	—	1.60	—	1.60
2	—	1.72	—	1.89	—	1.68	—	1.50	—	1.54	—	1.54
3	—	1.70	—	1.88	—	1.66	—	1.48	—	1.50	—	1.60
4	—	1.68	—	1.87	—	1.64	—	1.46	—	1.48	—	1.64
5	—	1.65	—	1.85	—	1.62	—	1.80	—	1.46	—	1.66
6	—	1.60	—	1.83	—	1.60	—	1.70	—	1.44	—	1.67
7	—	1.58	—	1.81	—	1.59	1.94	1.68	1.98	1.42	—	1.69
8	1.85	1.55	—	1.79	1.92	1.57	1.98	1.75	1.09	1.72	—	1.70
9	2.04	1.72	1.98	1.78	2.08	1.76	2.00	1.80	1.12	1.78	—	1.71
10	2.12	1.78	2.18	1.89	2.15	1.82	2.08	1.88	2.20	1.85	—	1.72
11	2.18	1.82	2.10	1.85	2.18	1.90	2.10	1.92	2.15	1.88	—	1.73
12	2.24	1.88	—	1.83	2.10	1.87	2.08	1.80	2.05	1.80	—	1.75
13	2.10	1.82	—	1.80	2.05	1.85	2.02	1.75	2.00	1.76	—	1.76
14	1.98	1.78	—	2.10	—	1.76	—	1.68	—	1.72	—	1.77
15	—	1.75	—	2.04	—	1.72	—	1.54	—	1.68	—	1.78
16	—	1.70	—	2.02	—	1.65	—	1.52	—	1.60	—	1.80
17	—	1.65	—	1.88	—	1.60	—	1.50	—	1.52	—	1.81
18	—	1.60	—	1.70	—	1.54	—	1.47	—	1.48	—	1.83
19	—	1.57	—	1.67	—	1.52	—	1.45	1.78	1.45	—	1.84
20	—	1.56	—	1.64	—	1.51	1.92	1.43	1.99	1.68	—	1.84
21	—	1.54	—	1.62	—	1.50	2.18	1.76	2.22	1.79	—	1.84
22	—	1.52	1.88	1.60	1.86	1.48	2.40	1.98	2.78	1.88	—	1.84
23	—	1.50	1.95	1.72	2.32	1.75	2.78	2.12	2.92	1.95	—	1.84
24	—	1.49	2.20	1.89	2.58	1.80	2.70	2.10	2.70	1.90	—	1.84
25	1.72	1.48	2.68	2.08	2.60	1.89	2.42	2.08	2.52	1.85	—	2.20
26	1.85	1.68	2.55	2.05	2.65	1.89	2.38	1.98	2.25	1.72	—	2.40
27	1.95	1.78	2.42	2.02	2.52	1.90	2.10	1.84	2.80	1.58	—	3.18
28	2.12	1.95	2.20	1.98	2.38	1.80	1.98	1.79	—	1.55	—	3.38
29	—	1.93	—	1.95	2.26	1.68	—	1.72	—	1.50	—	3.46
30	—	1.92	—	—	—	1.64	—	1.68	—	1.48	—	3.52
31	—	1.91	—	—	—	1.60	—	—	—	1.47	—	—
合計	22.15	52.59	22.14	53.93	31.65	52.59	35.06	51.68	34.55	50.97	—	59.84
平均	2.01	1.70	2.21	1.86	2.26	1.70	2.19	1.72	2.16	1.64	—	1.99
最	2.24	1.48	2.68	1.60	2.65	1.48	2.78	1.43	2.92	1.42	—	1.50

年水位年表（単位米）

白山

七月 高	七月 低	八月 高	八月 低	九月 高	九月 低	十月 高	十月 低	十一月 高	十一月 低	十二月 高	十二月 低
—	2.50	—	1.72	2.58	1.93	2.68	1.79	2.72	1.78	2.72	1.88
—	2.32	—	1.70	2.93	—	2.92	1.98	3.18	1.89	2.68	1.87
—	2.28	2.02	1.68	3.10	—	3.48	2.19	3.10	1.87	2.45	1.85
—	2.22	2.28	1.79	3.55	—	3.35	2.15	2.95	1.85	2.30	1.82
—	2.10	2.79	1.89	3.68	—	2.90	2.10	2.42	1.83	2.10	1.78
2.70	1.95	3.16	2.05	3.50	—	2.40	1.98	—	1.80	—	1.70
2.85	1.93	3.24	2.09	3.35	—	—	1.85	—	2.10	—	1.65
—	3.34	3.10	2.07	2.50	—	—	1.72	—	1.98	—	1.60
—	4.10	2.98	2.04	2.14	—	—	1.65	—	1.79	—	1.58
—	3.98	2.75	2.02	1.95	—	—	1.60	—	1.75	—	1.55
—	3.48	—	3.00	1.78	—	—	1.56	—	1.72	—	1.52
—	2.88	—	2.82	—	1.60	—	1.52	—	1.70	—	1.50
—	2.42	—	2.44	—	1.55	—	1.48	—	1.68	1.98	1.48
—	2.18	—	2.14	1.89	1.52	1.92	1.45	1.92	1.65	2.08	1.57
—	2.10	—	2.10	1.98	1.56	2.12	1.62	2.10	1.78	2.15	1.72
—	1.92	—	1.95	2.18	1.72	2.18	1.78	2.24	1.82	2.20	1.78
2.10	1.90	—	1.92	2.28	1.78	2.25	1.85	2.30	1.90	2.18	1.75
—	3.10	2.30	1.85	2.40	1.89	2.38	1.92	2.18	1.85	2.10	1.73
—	3.40	2.67	1.95	2.32	1.85	2.29	1.90	2.05	1.80	2.05	1.70
—	3.60	2.79	1.96	2.28	1.82	2.25	1.80	1.98	1.78	—	1.68
—	3.20	2.68	1.92	2.25	1.79	2.10	1.72	—	1.75	—	1.65
—	3.00	2.58	1.89	2.00	1.70	—	1.63	—	1.72	—	1.63
—	2.98	2.32	1.85	1.92	1.66	—	1.58	—	1.68	—	1.60
—	3.93	2.25	1.80	—	1.60	—	1.55	—	1.65	—	1.98
—	3.78	—	1.76	—	1.50	—	1.52	—	1.63	—	1.90
—	3.20	—	1.70	—	1.32	—	1.50	—	1.60	2.05	1.72
—	2.90	—	1.65	—	1.30	—	1.48	—	1.58	2.18	1.78
—	2.40	—	1.60	—	1.26	—	1.45	1.98	1.55	2.30	1.89
—	2.15	—	1.55	1.85	1.24	1.92	1.43	2.58	1.72	2.68	1.92
—	1.95	—	2.15	2.10	1.58	2.18	1.56	2.62	1.82	2.72	1.95
—	1.75	2.42	1.98	—	—	2.58	1.72	—	—	2.85	1.97
7.85	84.94	42.33	61.02	56.63	32.25	41.90	53.03	38.32	53.02	41.77	53.70
2.53	2.74	2.85	1.97	2.46	1.81	2.46	1.71	2.42	1.77	2.32	1.73
2.85	1.75	3.24	1.55	3.68	1.24	3.49	1.43	3.18	1.55	2.85	1.48

河川名	東津江
位置	全羅南道
	扶安郡
	白山面
	龍溪里
最低水位	月 日 9—29
	1.24
平均 低	1.85
平均 高	2.34
小潮時平均 低	1.59
小潮時平均 高	1.92
大潮時平均 低	1.95
大潮時平均 高	2.61
最高水位	月 日 7—9
	4.10
7—9 洪水位	4.10
備考	

東津 昭和十五

東津

月＼高低	一月 高	一月 低	二月 高	二月 低	三月 高	三月 低	四月 高	四月 低	五月 高	五月 低	六月 高	六月 低
1	2.70	1.40	—	—	2.08	1.35	—	0.95	—	0.97	—	0.85
2	2.30	1.35	—	—	—	1.27	—	0.95	—	0.97	—	0.85
3	—	1.33	—	—	—	1.25	—	0.95	—	0.97	—	0.87
4	—	1.33	—	—	—	1.25	1.78	0.96	—	0.97	1.98	0.87
5	—	1.33	—	—	—	1.25	2.16	0.98	2.00	0.97	2.20	0.87
6	2.30	1.38	—	—	2.14	1.20	2.40	0.99	2.30	0.97	2.42	0.87
7	2.56	1.39	—	—	2.46	1.22	2.60	1.00	2.32	0.98	2.50	0.89
8	2.79	1.42	—	—	2.79	1.24	2.70	1.00	2.32	0.98	2.52	0.88
9	2.98	1.44	—	—	2.80	1.25	2.60	1.02	2.34	0.99	3.40	0.88
10	3.20	1.45	—	—	3.00	1.28	2.56	1.03	2.34	0.99	3.18	0.88
11	3.30	1.45	—	—	2.80	1.28	2.40	1.02	3.10	0.97	2.92	0.93
12	3.34	1.45	—	—	2.76	1.26	2.90	1.00	3.00	0.96	2.74	0.93
13	2.90	1.43	—	—	2.78	1.23	2.75	0.98	2.86	0.98	2.50	0.91
14	2.50	1.40	2.00	1.52	2.40	1.20	2.30	0.98	2.52	0.98	2.20	0.90
15	2.19	1.28	1.92	1.48	2.00	1.10	1.98	0.98	2.26	0.96	2.00	0.88
16	—	1.12	—	1.43	—	1.08	—	0.98	—	0.94	2.00	0.87
17	—	1.10	—	1.38	—	1.06	—	0.98	—	0.94	2.08	0.87
18	—	1.10	—	1.38	—	1.06	—	0.98	—	0.94	2.28	0.87
19	—	1.10	—	1.38	—	1.06	—	0.98	2.08	0.94	2.40	0.87
20	—	1.10	2.28	1.38	2.50	1.10	2.50	0.96	2.40	0.95	2.58	0.88
21	—	1.14	2.50	1.40	2.80	1.12	2.62	0.98	2.70	0.95	2.62	0.88
22	2.28	1.12	2.92	1.43	3.20	1.13	3.10	0.99	2.82	0.95	2.69	0.88
23	2.52	1.13	2.40	1.44	3.40	1.15	3.30	1.00	2.71	0.95	2.72	0.88
24	2.78	1.15	2.70	1.44	3.46	1.17	3.48	1.02	2.50	0.91	3.22	0.88
25	2.80	1.15	3.20	1.44	3.52	1.19	3.61	1.03	2.98	0.89	3.10	0.88
26	—	—	3.70	1.44	3.30	1.19	3.20	1.02	2.84	0.89	2.96	0.91
27	—	—	3.18	1.44	2.92	1.19	2.82	1.00	2.56	0.91	2.54	0.91
28	—	—	2.80	1.40	2.50	1.15	2.43	0.98	2.20	0.90	2.18	0.91
29	—	—	2.40	1.40	2.12	1.10	2.04	0.99	—	0.85	—	0.92
30	—	—	—	—	—	1.04	—	0.99	—	0.85	—	0.92
31	—	—	—	—	—	1.00	—	—	—	0.85	—	—
合計	43.44	32.04	32.00	22.78	57.73	36.42	58.53	29.67	53.15	29.22	63.73	26.59
平均	2.71	1.28	2.67	1.42	2.75	1.17	2.66	0.99	2.53	0.94	2.55	0.89
最	3.34	1.10	3.70	1.38	3.52	1.00	3.61	0.95	3.10	0.85	3.40	0.85

年水位年表 (單位米)

東津

七月 高	七月 低	八月 高	八月 低	九月 高	九月 低	十月 高	十月 低	十一月 高	十一月 低	十二月 高	十二月 低
—	0.92	2.10	1.82	2.80	1.38	3.90	1.30	4.20	1.17	3.92	1.13
—	0.92	2.36	1.83	3.26	1.45	3.88	1.30	4.00	1.17	3.82	1.12
—	0.92	2.60	1.82	3.42	1.75	4.30	1.30	3.60	1.17	3.40	1.10
2.22	—	2.88	1.82	3.64	1.77	4.20	1.30	2.60	1.14	3.02	1.10
2.32	—	3.20	1.80	3.60	1.52	4.00	1.22	2.84	1.09	2.45	1.09
2.50	—	3.42	1.80	3.10	1.40	3.78	1.22	2.38	1.08	—	1.06
2.64	—	3.34	1.80	2.79	1.10	3.30	1.18	2.00	1.08	—	1.06
2.98	—	3.68	1.80	2.50	1.08	2.91	1.12	—	1.08	—	1.04
2.80	—	3.39	1.80	2.30	1.04	2.50	1.12	—	1.08	—	1.04
2.96	—	3.02	1.80	—	1.00	—	1.10	—	1.08	—	1.07
3.14	—	1.92	—	—	0.96	—	1.08	—	1.08	1.84	1.06
2.88	—	1.90	—	—	0.96	—	1.08	—	1.10	2.18	1.08
2.00	—	1.76	—	—	0.96	—	1.08	2.10	1.10	2.32	1.08
1.62	—	1.70	—	2.20	0.96	2.40	1.08	2.40	1.12	2.54	1.09
1.52	—	1.65	—	2.60	0.96	2.70	1.10	2.70	1.12	2.80	1.11
1.53	—	1.66	—	2.86	0.97	2.90	1.12	3.01	1.13	3.20	1.12
1.66	—	2.50	1.55	3.00	0.98	3.70	1.14	3.12	1.14	3.52	1.12
2.30	—	2.74	1.50	2.92	0.98	3.52	1.17	3.20	1.14	2.80	1.09
2.30	—	2.98	1.50	3.16	0.98	3.30	1.19	2.80	1.14	2.56	1.09
2.46	—	3.32	1.50	2.80	0.97	2.80	1.10	2.50	1.12	2.14	1.07
2.58	—	3.20	1.50	2.58	0.97	2.50	1.10	2.08	1.09	1.80	1.07
2.46	—	3.00	1.48	2.20	0.96	2.12	1.09	1.74	1.09	1.60	1.07
2.50	—	2.62	1.44	1.70	0.98	—	1.07	—	1.09	—	1.06
2.62	—	2.48	1.40	—	1.20	—	1.06	—	1.07	—	1.06
2.90	—	2.08	1.32	—	1.16	—	1.06	—	1.07	—	1.06
2.56	—	1.80	1.20	—	1.15	—	1.06	—	1.07	—	1.06
1.86	—	—	1.10	—	1.08	—	1.09	2.74	1.08	2.70	1.06
1.70	—	—	1.10	1.48	1.08	2.50	1.10	3.14	1.09	2.92	1.08
1.60	—	—	1.10	2.40	1.06	2.90	1.12	3.55	1.10	3.25	1.09
1.57	—	2.02	1.35	3.00	1.08	3.40	1.14	3.74	1.12	3.48	1.10
1.52	—	2.48	1.40	—	—	3.80	1.17	—	—	3.54	1.10
63.60	2.78	71.77	38.53	60.91	33.85	71.41	35.36	60.44	33.20	61.80	33.53
2.27	0.92	2.58	1.54	2.74	1.13	3.25	1.14	2.88	1.11	2.81	1.08
3.14	0.92	3.68	1.10	3.64	0.96	4.30	1.06	4.20	1.07	3.92	1.04

河川名	東津江
位置	叅羅北道
	扶安郡
	東津面
	銅田里
最低水位	月 日 6—2
	0.85
平均 低	1.13
平均 高	2.68
小潮時平均 低	1.07
小潮時平均 高	1.94
大潮時平均 低	1.20
大潮時平均 高	3.41
最高水位	月 日 10—3
	4.30
7—7洪水位	3.70
8—18洪水位	2.78
9—4洪水位	3.86
備考	

榮山浦昭和十

榮山浦

日＼月 高低	一月 高	一月 低	二月 高	二月 低	三月 高	三月 低	四月 高	四月 低	五月 高	五月 低	六月 高	六月 低
1	2.05	0.45	1.92	0.75	2.20	0.50	2.10	0.32	1.88	0.32	1.75	0.30
2	1.68	0.50	1.85	0.62	1.95	0.50	1.85	0.37	1.90	0.30	1.70	0.30
3	2.02	0.50	1.50	0.42	1.90	0.50	2.00	0.30	1.80	0.30	1.82	0.40
4	2.18	0.50	2.00	0.50	2.00	0.42	2.10	0.40	2.00	0.40	1.82	0.38
5	2.12	0.40	2.30	0.42	2.15	0.42	1.70	0.45	2.00	0.38	2.65	0.32
6	2.40	0.40	2.25	0.46	2.25	0.40	2.32	0.70	2.10	0.32	2.20	0.26
7	2.50	0.40	2.22	0.48	2.50	0.40	2.40	0.65	2.50	0.40	2.65	0.32
8	2.52	0.40	2.60	0.58	2.50	0.40	2.52	0.65	2.75	0.30	2.80	0.30
9	2.45	0.40	2.10	0.60	2.40	0.40	2.50	0.68	2.60	0.38	2.82	0.23
10	1.82	0.35	2.25	0.50	2.25	0.35	2.70	0.65	2.80	0.35	2.68	0.32
11	2.05	0.40	2.25	0.50	2.50	0.35	2.70	0.60	2.80	0.38	2.60	0.35
12	2.12	0.40	2.25	0.50	2.40	0.35	2.80	0.40	2.70	0.35	2.50	0.35
13	2.12	0.42	2.40	0.70	2.52	0.38	2.50	0.45	2.60	0.30	2.47	0.30
14	2.05	0.42	1.95	0.85	2.23	0.38	2.12	0.40	2.50	0.25	2.20	0.32
15	1.82	0.40	2.05	0.92	2.10	0.37	2.10	0.45	2.40	0.30	1.98	0.32
16	1.90	0.40	1.90	0.82	1.90	0.35	2.05	0.40	2.15	0.30	—	—
17	1.70	0.42	1.90	0.78	1.80	0.38	2.00	0.40	2.22	0.32	—	—
18	1.60	0.40	1.80	0.75	1.80	0.38	2.15	0.40	2.22	0.35	—	—
19	1.65	0.38	2.05	0.70	1.95	0.35	2.22	0.37	2.30	0.38	—	—
20	1.70	0.38	2.10	0.70	2.12	0.30	2.52	0.35	2.33	0.42	—	—
21	1.97	0.40	2.52	0.65	2.20	0.30	2.40	0.35	2.88	0.42	—	—
22	2.15	0.38	2.75	0.63	2.45	0.30	2.80	0.35	3.00	0.40	—	—
23	2.20	0.38	2.90	0.62	2.68	0.30	3.00	0.35	2.05	0.45	—	—
24	2.50	0.32	2.55	0.60	2.70	0.28	2.95	0.35	3.00	0.35	—	—
25	2.62	0.40	2.78	0.68	2.75	0.30	2.85	0.38	2.90	0.50	4.75	—
26	2.00	0.40	2.60	0.48	2.73	0.25	2.90	0.35	2.70	0.32	6.08	—
27	2.10	0.55	2.65	0.55	2.70	0.25	2.62	0.40	2.42	0.22	—	—
28	2.30	0.40	2.45	0.42	2.60	0.30	2.30	0.35	2.30	0.22	—	—
29	2.12	0.98	2.30	0.50	2.50	0.25	2.12	0.30	2.18	0.28	—	—
30	2.02	0.94	—	—	2.21	0.26	1.92	0.30	1.92	0.32	—	—
31	2.00	0.80	—	—	2.12	0.32	—	—	1.78	0.30	—	—
合計	64.43	14.37	65.14	17.68	71.08	10.99	71.21	12.87	73.68	10.58	45.57	4.77
平均	2.08	0.46	2.26	0.61	2.29	0.35	2.37	0.43	2.38	0.34	2.68	0.32
最	2.62	0.32	2.90	0.42	2.75	0.25	3.00	0.30	3.00	0.22	6.08	0.26

五年水位年表 (單位米)

榮山浦

七月 高	七月 低	八月 高	八月 低	九月 高	九月 低	十月 高	十月 低	十一月 高	十一月 低	十二月 高	十二月 低
1.83	1.22	2.05	0.90	2.38	0.78	2.83	0.88	2.95	0.70	2.10	0.63
2.00	1.30	2.10	0.88	3.00	—	2.95	1.50	2.35	0.68	2.10	0.65
1.96	1.15	2.43	0.85	4.50	—	4.08	—	2.25	0.60	2.00	0.62
2.05	1.05	3.05	0.82	4.24	—	3.08	—	2.05	0.68	1.92	0.60
2.25	0.98	3.10	0.85	3.20	—	2.80	1.80	2.00	0.70	1.62	0.60
3.10	0.85	3.10	0.95	4.50	—	2.50	1.40	1.95	0.86	1.55	0.60
3.10	0.83	3.10	1.02	3.85	—	2.00	1.28	1.52	1.30	1.62	0.60
3.20	1.78	3.12	1.20	2.75	—	1.75	1.20	1.32	1.10	1.00	0.60
6.85	—	2.80	1.42	2.28	1.90	1.45	1.12	1.48	0.90	1.62	0.60
4.68	3.66	2.80	2.10	1.90	1.55	1.50	1.05	1.68	0.70	1.95	0.60
3.15	2.60	7.30	—	1.82	1.82	1.60	1.00	1.98	0.73	1.92	0.60
2.76	1.85	4.56	—	1.75	1.15	1.82	0.92	2.20	0.72	2.25	0.62
2.68	1.40	2.45	—	1.98	1.00	2.00	0.93	2.20	0.76	2.55	0.58
2.42	1.10	2.05	—	2.02	0.92	2.23	1.20	2.22	0.82	2.43	0.50
2.18	1.10	2.10	1.50	2.15	0.85	2.42	1.30	2.58	0.80	1.90	0.50
2.12	1.00	2.22	1.30	2.40	0.82	2.42	1.08	1.96	0.76	1.90	0.50
2.20	0.90	2.30	1.15	2.72	0.80	2.60	0.98	1.90	0.72	1.95	0.50
3.12	—	2.88	1.05	2.50	0.78	2.22	0.88	1.90	0.70	1.52	0.50
3.30	2.35	2.85	1.00	2.40	0.72	2.10	0.85	1.90	0.70	2.00	0.50
3.32	2.40	2.80	0.90	2.40	0.70	2.10	0.82	1.80	0.68	1.95	0.45
3.10	2.00	2.75	0.82	2.30	0.75	2.03	0.80	1.82	0.68	1.90	0.45
3.08	1.80	2.62	0.80	2.10	0.75	1.85	0.78	1.65	0.63	1.88	0.45
3.22	—	2.48	0.74	2.06	0.72	1.72	0.75	1.60	0.62	1.80	0.75
6.30	—	2.30	0.67	1.90	0.76	1.73	0.80	1.70	0.75	1.82	0.75
3.33	—	2.08	0.65	1.70	0.73	1.10	0.85	1.92	0.85	2.12	0.82
2.72	2.45	1.94	0.60	1.60	0.70	1.65	0.82	2.10	0.72	2.42	0.65
2.25	1.95	1.68	0.60	1.90	0.78	1.88	0.70	2.43	0.68	2.43	0.68
2.02	1.60	1.63	0.50	2.02	0.95	2.15	0.70	2.70	0.63	2.70	0.67
1.78	1.32	1.55	0.55	2.45	0.98	2.52	0.70	2.80	0.63	2.75	0.62
1.65	1.15	1.87	0.54	2.55	0.80	2.78	0.72	2.07	0.55	2.92	0.62
1.70	0.95	2.20	0.75	—	—	2.50	0.70	—	—	2.22	0.62
89.42	40.74	82.26	25.11	75.32	21.71	68.36	28.51	60.98	22.95	62.81	18.43
2.88	1.57	2.65	0.93	2.51	0.90	2.21	0.98	2.03	0.74	2.03	0.59
6.85	0.83	7.30	0.50	4.50	0.70	4.08	0.70	2.95	0.65	2.92	0.45

榮山浦

河川名		榮山江
位置		全羅南道
		羅州郡
		榮山邑
		榮山里
最低水位		月 日 5—28
		0.22
平均	低	0.69
	高	2.27
小潮時平均	低	0.67
	高	1.73
大潮時平均	低	0.71
	高	2.84
最高水位		月 日 8—11
		7.30
洪水位		月 日 6—25 7.12
洪水位		月 日 7— 9 7.24
洪水位		月 日 7—24 6.30
洪水位		月 日 8—11 7.30
洪水位		月 日 9— 6 5.07
備考		

アジア歴史資料センター
Japan Center for Asian Historical Records
http://www.jacar.go.jp/

羅州昭和十五年水位年表 (單位米)

羅州

月＼日	一月	二月	三月	四月	五月	六月	七月	八月	九月	十月	十一月	十二月
1	0.57	0.53	0.63	0.52	0.49	0.30	1.04	0.86	0.74	0.72	0.67	0.66
2	0.57	0.53	0.62	0.50	0.48	0.38	1.03	0.80	1.04	0.73	0.63	0.66
3	0.57	0.53	0.61	0.51	0.47	0.36	0.90	0.76	3.73	3.20	0.60	0.66
4	0.57	0.54	0.60	0.51	0.46	0.35	0.84	0.72	3.44	1.74	1.18	0.65
5	0.57	0.54	0.59	0.64	0.45	0.34	0.70	0.70	2.14	1.46	1.10	0.65
6	0.56	0.54	0.58	0.64	0.44	0.34	0.78	0.74	4.01	1.20	1.00	0.64
7	0.56	0.54	0.58	0.63	0.43	0.33	0.85	0.80	3.25	1.00	0.92	0.64
8	0.56	0.54	0.57	0.63	0.41	0.33	6.42	0.97	2.12	0.95	0.85	0.63
9	0.56	0.54	0.57	0.62	0.39	0.33	6.42	1.00	1.60	0.94	0.80	0.63
10	0.55	0.54	0.56	0.62	0.39	0.32	3.90	1.60	1.35	0.93	0.76	0.62
11	0.55	0.55	0.56	0.61	0.38	0.32	1.94	6.54	1.12	0.92	0.73	0.62
12	0.55	0.55	0.55	0.61	0.38	0.32	1.88	3.30	0.94	0.92	0.72	0.62
13	0.55	0.55	0.55	0.60	0.37	0.32	1.16	2.25	0.88	0.91	0.75	0.61
14	0.54	0.62	0.55	0.60	0.37	0.32	1.04	1.70	0.78	0.91	0.75	0.61
15	0.54	0.72	0.54	0.59	0.36	0.32	0.94	1.40	0.72	0.90	0.74	0.61
16	0.54	0.71	0.54	0.58	0.36	0.32	0.88	1.18	0.70	0.90	0.74	0.60
17	0.54	0.70	0.53	0.57	0.35	0.33	0.87	1.04	0.69	0.87	0.73	0.60
18	0.54	0.70	0.53	0.56	0.35	0.31	2.56	0.92	0.68	0.85	0.73	0.60
19	0.54	0.68	0.52	0.56	0.34	0.30	2.01	0.84	0.67	0.82	0.72	0.59
20	0.54	0.68	0.52	0.55	0.34	0.30	2.20	0.78	0.66	0.80	0.72	0.59
21	0.53	0.67	0.51	0.55	0.33	0.30	1.20	0.76	0.66	0.77	0.71	0.58
22	0.53	0.67	0.51	0.53	0.33	0.30	1.25	0.74	0.65	0.76	0.71	0.58
23	0.53	0.67	0.50	0.53	0.32	0.30	2.04	0.71	0.65	0.75	0.70	0.77
24	0.53	0.66	0.50	0.52	0.32	0.30	5.79	0.70	0.64	0.75	0.69	0.76
25	0.53	0.66	0.49	0.52	0.31	4.52	2.62	0.69	0.64	0.72	0.69	0.75
26	0.53	0.65	0.49	0.51	0.30	4.69	1.94	0.69	0.64	0.71	0.68	0.74
27	0.53	0.65	0.48	0.51	0.29	1.72	1.52	0.68	0.76	0.70	0.68	0.73
28	0.53	0.64	0.48	0.50	0.29	1.25	1.26	0.68	0.74	0.69	0.67	0.72
29	0.53	0.64	0.47	0.50	0.28	1.12	1.04	0.67	0.73	0.69	0.67	0.70
30	0.53	—	0.47	0.49	0.28	1.07	0.98	0.67	0.73	0.68	0.66	0.69
31	0.53	—	0.54	—	0.27	—	0.94	0.69	—	0.68	—	0.68
合計	16.90	17.74	16.74	16.81	11.33	22.11	58.43	36.58	38.10	29.57	22.70	20.19
平均	0.55	0.61	0.54	0.56	0.37	0.74	1.88	1.18	1.27	0.95	0.76	0.65
最低	0.53	0.53	0.47	0.49	0.27	0.30	0.70	0.67	0.64	0.68	0.60	0.58

河川名	榮山江
位置	全羅南道
	羅州郡
	羅州邑
	三都里
最低水位	月日 5—31
	0.27
汎水位	0.30
低水位	0.49
平水位	0.64
平均水位	0.84
最高水位	月日 8—11
	6.62
月日 6—25 洪水位	6.56
月日 7—9 洪水位	6.61
月日 7—24 洪水位	5.85
月日 8—11 洪水位	66.2
月日 9—6 洪水位	4.56
備考	

鴨綠昭和十五年水位年表 (單位米)

鴨綠

月＼日	一月	二月	三月	四月	五月	六月	七月	八月	九月	十月	十一月	十二月
1	0.56	0.52	0.76	0.54	0.63	0.40	0.76	2.14	1.80	1.10	0.70	0.73
2	0.55	0.52	0.75	0.56	0.63	0.57	0.75	1.90	1.85	2.45	0.69	0.72
3	0.55	0.51	0.75	0.98	0.62	0.56	0.74	1.62	3.50	3.80	0.68	0.71
4	0.54	0.51	0.74	0.97	0.61	0.56	0.73	1.55	3.00	3.40	0.67	0.71
5	0.54	0.50	0.74	0.96	0.61	0.55	0.72	1.43	2.85	3.25	0.66	0.70
6	0.54	0.50	0.73	1.24	0.60	0.54	0.70	1.34	4.50	3.14	0.65	0.70
7	0.53	0.49	0.72	1.12	0.59	0.53	0.68	1.26	5.50	3.00	0.64	0.68
8	0.53	0.48	0.71	1.10	0.59	0.53	0.77	2.22	3.70	2.73	0.63	0.68
9	0.52	0.47	0.70	1.00	0.58	0.52	8.30	1.67	3.40	2.52	0.62	0.66
10	0.52	0.46	0.69	0.98	0.57	0.51	5.30	2.15	3.20	2.24	0.60	0.65
11	0.52	0.45	0.69	0.96	0.56	0.50	3.25	6.70	3.00	1.83	0.78	0.64
12	0.51	0.45	0.68	0.94	0.55	0.49	2.60	5.80	2.80	1.50	0.76	0.64
13	0.51	0.88	0.67	0.92	0.54	0.48	2.14	4.60	2.62	1.35	0.75	0.63
14	0.51	0.87	0.67	0.90	0.52	0.47	2.00	4.20	2.35	2.46	0.74	0.63
15	0.49	0.86	0.66	0.88	0.52	0.47	1.86	3.55	2.22	2.22	0.73	0.62
16	0.48	0.85	0.66	0.87	0.51	0.46	1.42	3.14	2.14	2.13	0.72	0.62
17	0.47	0.84	0.65	0.84	0.49	0.45	1.25	3.00	2.00	2.00	0.71	0.61
18	0.47	0.83	0.64	0.82	0.48	0.44	3.20	2.76	1.85	1.85	0.71	0.61
19	0.46	0.83	0.64	0.77	0.47	0.44	2.65	2.42	1.75	1.74	0.70	0.60
20	0.46	0.82	0.63	0.75	0.46	0.43	2.27	2.30	1.62	1.65	0.68	0.58
21	0.45	0.82	0.63	0.74	0.46	0.42	2.15	2.16	1.52	1.50	0.67	0.57
22	0.45	0.82	0.62	0.73	0.45	0.41	2.10	2.14	1.34	1.20	0.66	0.57
23	0.58	0.81	0.61	0.72	0.45	0.41	2.00	2.00	1.22	1.10	0.65	1.85
24	0.57	0.81	0.60	0.72	0.44	0.40	7.70	1.84	0.94	1.00	0.64	1.76
25	0.57	0.80	0.60	0.70	0.44	5.50	5.70	1.62	0.92	0.85	0.63	1.44
26	0.56	0.79	0.59	0.68	0.43	5.00	4.20	1.45	0.90	0.82	0.77	1.25
27	0.56	0.78	0.58	0.67	0.43	1.65	3.75	1.26	1.48	0.80	0.76	1.20
28	0.55	0.77	0.57	0.66	0.42	1.24	3.42	1.14	1.37	0.74	0.75	1.00
29	0.54	0.76	0.56	0.65	0.42	0.85	3.24	1.10	1.16	0.73	0.74	0.88
30	0.53	—	0.55	0.64	0.41	0.78	2.65	1.00	1.14	0.72	0.73	0.86
31	0.53	—	0.55	—	0.41	—	2.25	1.84	—	0.71	—	0.84
合計	16.15	19.80	20.34	25.01	15.83	26.56	81.25	73.30	67.63	56.43	20.82	25.33
平均	0.52	0.68	0.66	0.83	0.51	0.89	2.62	2.36	2.25	1.82	0.69	0.82
最低	0.45	0.45	0.55	0.64	0.41	0.40	0.68	1.00	0.90	0.71	0.60	0.57

河川名	鴨綠江
位置	全羅南道
	谷城郡
	梧谷面
	鴨綠里
最低水位	月日 6—1
	0.40
汎水位	0.43
低水位	0.52
平水位	0.72
平均水位	1.23
最高水位	月日 7—9
	8.30
月日 6—25 洪水位	7.30
月日 7—9 洪水位	8.30
月日 7—24 洪水位	8.20
月日 8—11 洪水位	8.10
月日 9—6 洪水位	6.20
備考	

松亭里昭和十五年水位年表 (單位米)

松亭里

月＼日	一月	二月	三月	四月	五月	六月	七月	八月	九月	十月	十一月	十二月
1	0.20	0.13	1.20	1.50	2.00	1.00	3.50	3.10	1.60	2.00	1.80	1.40
2	0.20	0.12	1.20	1.60	1.80	1.00	3.00	3.20	2.20	3.80	1.80	1.40
3	0.20	0.12	1.20	1.80	1.60	1.00	2.80	3.40	6.80	5.80	1.70	1.60
4	0.20	0.12	1.20	2.00	1.50	1.00	2.60	3.60	5.80	4.50	1.70	1.70
5	0.16	0.12	1.20	2.20	1.40	0.90	2.40	3.70	4.60	4.00	1.60	1.70
6	0.16	0.12	1.20	2.60	1.20	0.90	2.20	3.40	4.00	3.80	1.60	1.70
7	0.16	0.12	1.10	2.80	1.10	0.90	2.00	3.50	3.60	3.60	1.80	1.70
8	0.16	0.12	1.10	3.00	1.10	0.90	3.50	3.70	3.40	3.60	1.90	1.70
9	0.15	0.12	1.10	3.00	1.10	0.80	10.00	4.00	3.20	4.00	1.80	1.70
10	0.15	0.12	1.00	2.80	1.00	0.80	4.50	4.30	3.10	3.00	1.80	1.70
11	0.13	0.12	1.00	2.70	1.00	0.80	4.00	11.00	2.80	2.80	1.70	1.70
12	0.13	0.12	1.00	2.60	1.00	0.80	3.50	5.80	2.60	2.60	1.70	1.70
13	0.13	0.16	1.10	2.50	1.00	0.80	3.00	5.00	2.40	2.40	1.70	1.70
14	0.30	1.20	1.20	2.50	1.20	0.80	3.00	4.00	2.20	3.10	1.60	1.70
15	0.30	2.60	1.20	2.40	1.20	0.80	2.80	3.60	2.00	3.00	1.60	1.70
16	0.26	2.40	1.20	2.40	1.20	0.80	2.60	3.00	1.80	3.00	1.60	1.70
17	0.26	2.20	1.10	2.30	1.30	0.90	2.50	2.40	1.70	2.90	1.50	1.70
18	0.26	2.20	1.10	2.20	1.20	0.90	4.80	2.20	1.60	2.50	1.50	1.70
19	0.20	2.00	1.10	2.20	1.20	0.90	5.30	2.10	1.60	2.30	1.50	1.70
20	0.20	2.00	1.10	2.10	1.10	0.90	6.60	2.00	1.50	2.30	1.50	1.60
21	0.20	1.80	1.00	2.10	1.10	0.90	4.40	1.90	1.60	2.20	1.40	1.60
22	0.20	1.60	1.00	2.00	1.00	0.90	4.00	1.80	1.50	2.10	1.40	1.60
23	0.16	1.40	1.00	2.00	1.00	0.90	4.80	1.70	1.40	2.00	1.30	1.90
24	0.16	1.40	1.00	1.80	1.00	0.90	10.30	1.60	1.40	2.00	1.40	2.20
25	0.16	1.40	1.00	1.80	0.90	3.50	5.60	1.50	1.40	2.30	1.50	2.20
26	0.16	1.30	0.90	1.80	0.90	4.00	4.30	1.40	1.40	2.30	1.50	2.10
27	0.16	1.30	0.90	2.00	0.90	3.50	4.00	1.30	2.20	2.20	1.50	2.00
28	0.15	1.20	0.90	2.60	0.90	3.50	3.80	1.20	2.20	2.00	1.40	2.00
29	0.15	1.20	1.00	2.40	0.80	3.60	3.70	1.20	2.10	1.90	1.50	1.90
30	0.13	—	1.30	2.20	0.80	3.80	3.60	1.30	2.10	1.90	1.50	1.90
31	0.13	—	1.50	—	0.80	—	3.40	1.50	—	1.80	—	1.80
合計	5.67	28.81	34.10	67.80	35.30	43.10	126.50	93.40	75.70	87.70	47.80	54.40
平均	0.18	0.99	1.10	2.26	1.14	1.44	4.08	3.01	2.52	2.83	1.59	1.75
最低	0.13	0.12	0.90	1.50	0.80	0.80	2.00	1.20	1.40	1.80	1.30	1.40

河川名	鴨綠江
位置	全羅南道
	求禮郡
	土旨面
	松亭里
最低水位	月日 2—12
	0.12
渴水位	0.12
低水位	0.90
平水位	1.60
平均水位	1.91
最高水位	月日 7— 9
	11.50
月日 6—25 洪水位	9.80
月日 7— 9 洪水位	11.50
月日 7—24 洪水位	11.30
月日 8—11 洪水位	11.00
月日 9— 6 洪水位	8.00
備考	

安東昭和十五年水位年表 (單位米)

安東

月＼日	一月	二月	三月	四月	五月	六月	七月	八月	九月	十月	十一月	十二月
1	0.72	0.62	0.63	0.55	1.04	0.73	1.04	1.36	0.82	0.88	0.72	0.66
2	0.72	0.62	0.62	0.55	1.04	1.54	1.06	1.19	0.84	0.88	0.72	0.68
3	0.70	0.62	0.62	0.57	1.03	1.56	1.07	1.08	2.68	0.88	0.72	0.68
4	0.70	0.61	0.62	0.57	1.03	1.53	1.08	1.07	3.58	0.87	0.71	0.67
5	0.70	0.61	0.61	0.57	1.03	1.49	1.08	1.07	2.54	0.87	0.71	0.67
6	0.70	0.61	0.61	0.58	1.02	1.49	1.09	1.06	1.97	0.85	0.69	0.67
7	0.69	0.59	0.61	0.59	1.02	1.44	1.13	1.08	1.54	0.85	0.69	0.69
8	0.69	0.59	0.61	0.58	1.02	1.39	2.16	1.09	1.47	0.84	0.69	0.69
9	0.68	0.59	0.60	0.57	1.00	1.37	1.79	1.09	1.34	0.84	0.69	0.69
10	0.68	0.63	0.60	0.57	0.98	1.35	1.76	1.12	1.31	0.82	0.68	0.69
11	0.68	0.63	0.60	0.57	0.98	1.24	2.92	2.02	1.28	0.81	0.68	0.68
12	0.69	0.62	0.69	0.86	0.98	1.23	2.43	1.97	1.25	0.80	0.68	0.68
13	0.69	0.62	0.69	0.89	0.99	1.19	1.97	1.86	1.21	0.80	0.68	0.70
14	0.69	0.64	0.69	0.89	0.97	1.14	1.63	1.69	1.19	0.78	0.70	0.71
15	0.67	0.64	0.61	0.89	0.97	1.14	1.48	1.37	1.19	0.78	0.70	0.71
16	0.67	0.64	0.61	0.88	0.86	1.09	1.45	1.15	1.17	0.78	0.70	0.71
17	0.65	0.65	0.61	0.86	0.86	1.07	1.39	1.03	1.14	0.78	0.69	0.69
18	0.65	0.65	0.61	0.86	0.85	1.04	2.52	0.98	1.13	0.76	0.69	0.69
19	0.65	0.66	0.60	0.85	0.85	0.98	2.14	0.97	1.10	0.76	0.69	0.69
20	0.65	0.66	0.59	0.85	0.82	0.98	1.89	0.97	0.98	0.75	0.69	0.69
21	0.64	0.66	0.59	0.87	0.82	0.96	1.75	0.95	0.97	0.75	0.69	0.68
22	0.64	0.67	0.59	0.87	0.80	0.95	1.69	0.95	0.96	0.75	0.67	0.68
23	0.64	0.67	0.58	0.87	0.79	0.89	1.58	0.87	0.96	0.75	0.67	0.71
24	0.63	0.67	0.58	0.86	0.78	0.89	2.19	0.85	0.95	0.75	0.67	0.72
25	0.63	0.66	0.58	0.84	0.78	0.89	2.94	0.83	0.95	0.75	0.67	0.73
26	0.64	0.66	0.57	0.84	0.76	0.98	2.29	0.82	0.95	0.75	0.67	0.72
27	0.64	0.64	0.57	0.85	0.74	1.09	2.24	0.80	0.94	0.75	0.66	0.72
28	0.63	0.64	0.56	0.86	0.74	1.06	1.97	0.79	0.94	0.74	0.66	0.70
29	0.63	0.63	0.56	0.97	0.72	1.06	1.86	0.79	0.91	0.74	0.66	0.70
30	0.63	—	0.56	1.04	0.72	1.05	1.67	0.81	0.91	0.74	0.66	0.70
31	0.62	—	0.55	—	0.72	—	1.49	0.82	—	0.74	—	0.70
合計	20.64	18.40	18.72	22.87	27.71	34.81	54.76	34.50	33.17	24.69	20.60	21.50
平均	0.67	0.63	0.60	0.77	0.89	1.16	1.77	1.11	1.31	0.80	0.69	0.69
最低	0.62	0.59	0.55	0.55	0.72	0.73	1.04	0.79	0.82	0.74	0.66	0.66

河川名	洛東江
位置	慶尙北道
	安東郡
	安東邑
	法尙洞
最低水位	月日 4— 2
	0.55
渴水位	0.57
低水位	0.64
平水位	0.75
平均水位	0.92
最高水位	月日 7—24
	4.18
月日 7—10 洪水位	3.60
月日 7—24 洪水位	4.18
月日 9— 4 洪水位	3.60
備考	

洛東昭和十五年水位年表 (單位米)

洛　東

月＼日	一月	二月	三月	四月	五月	六月	七月	八月	九月	十月	十一月	十二月
1	0.46	0.30	0.60	0.39	0.41	0.17	1.50	2.10	1.78	0.79	0.79	0.72
2	0.46	0.30	0.50	0.39	0.42	0.28	1.80	2.05	1.85	0.78	0.78	0.72
3	0.45	0.30	0.47	0.39	0.42	1.45	1.80	2.00	1.75	0.82	0.78	0.71
4	0.45	0.30	0.45	0.43	0.42	2.05	1.63	1.92	1.65	0.93	0.77	0.71
5	0.45	0.30	0.45	0.45	0.42	2.00	1.50	1.80	1.55	0.93	0.77	0.71
6	0.44	0.30	0.45	0.46	0.40	1.90	1.63	1.65	1.50	0.91	0.77	0.71
7	0.44	0.30	0.45	0.46	0.39	1.73	2.10	1.58	1.45	0.90	0.76	0.71
8	0.43	0.30	0.44	0.45	0.38	1.65	3.98	1.60	1.38	0.88	0.77	0.70
9	0.40	0.30	0.44	0.45	0.36	1.58	3.87	1.75	1.32	0.87	0.77	0.70
10	0.38	0.30	0.44	0.43	0.35	1.50	4.43	1.70	1.27	0.86	0.77	0.70
11	0.37	0.30	0.43	0.41	0.33	1.46	6.25	3.35	1.23	0.86	0.77	0.68
12	0.37	0.30	0.43	0.40	0.32	1.40	4.47	3.45	1.20	0.85	0.76	0.68
13	0.36	0.30	0.43	0.40	0.31	1.35	3.65	3.30	1.16	0.85	0.76	0.68
14	0.35	0.30	0.43	0.40	0.30	1.30	3.40	3.09	1.13	0.85	0.76	0.65
15	0.35	0.30	0.43	0.39	0.28	1.26	3.32	2.80	1.10	0.85	0.76	0.65
16	0.35	0.30	0.43	0.39	0.27	1.23	3.18	2.55	1.07	0.85	0.76	0.65
17	0.32	0.30	0.42	0.38	0.26	1.19	3.07	2.30	1.05	0.84	0.75	0.65
18	0.32	0.32	0.42	0.38	0.25	1.15	3.76	2.02	1.02	0.84	0.75	0.65
19	0.32	0.35	0.42	0.38	0.23	1.12	4.33	1.75	1.00	0.84	0.75	0.65
20	0.32	0.38	0.41	0.38	0.22	1.09	4.28	1.60	0.97	0.83	0.74	0.65
21	0.32	0.42	0.41	0.38	0.21	1.05	3.63	1.30	0.95	0.83	0.74	0.65
22	0.32	0.45	0.41	0.38	0.19	1.02	3.48	1.18	0.93	0.82	0.74	0.65
23	0.30	0.47	0.41	0.37	0.18	1.00	3.77	1.08	0.91	0.82	0.74	0.64
24	0.30	0.50	0.40	0.37	0.18	0.97	5.09	1.00	0.90	0.82	0.73	0.64
25	0.30	0.53	0.40	0.37	0.18	1.20	6.20	0.95	0.88	0.81	0.73	0.65
26	0.30	0.55	0.40	0.39	0.17	1.85	4.46	1.30	0.87	0.81	0.73	0.65
27	0.30	0.58	0.40	0.39	0.17	1.85	5.43	1.43	0.85	0.81	0.73	0.65
28	0.30	0.65	0.40	0.38	0.16	1.75	3.80	1.35	0.83	0.80	0.72	0.64
29	0.30	0.65	0.40	0.38	0.16	1.53	3.35	1.25	0.82	0.80	0.72	0.64
30	0.30	—	0.39	0.38	0.16	1.50	2.85	1.20	0.80	0.79	0.72	0.64
31	0.30	—	0.39	—	0.15	—	2.30	1.50	—	0.79	—	0.63
合計	11.13	10.95	13.35	12.00	8.65	40.57	108.90	57.80	35.17	26.03	22.59	20.76
平均	0.36	0.38	0.43	0.40	0.28	1.35	3.49	1.86	1.17	0.84	0.75	0.67
最低	0.30	0.30	0.39	0.37	0.15	0.17	1.50	0.95	0.80	0.78	0.72	0.63

河川名	洛東江
位置	慶尚北道
	尙州郡
	洛東面
	洛東里
最低水位	月日 5—31
	0.15
渴水位	0.18
低水位	0.35
平水位	0.71
平均水位	1.00
最高水位	月日 7—25
	6.50
月日 7—11 洪水位	6.25
月日 7—25 洪水位	6.50
月日 9—4 洪水位	5.87
備考	

江倉昭和十五年水位年表 (單位米)

江　倉

月＼日	一月	二月	三月	四月	五月	六月	七月	八月	九月	十月	十一月	十二月
1	0.60	0.63	0.57	0.81	1.05	0.58	0.95	1.95	1.62	1.01	0.83	0.70
2	0.59	0.62	0.56	0.81	0.98	0.67	1.19	1.83	2.21	1.00	0.82	0.71
3	0.58	0.61	0.55	0.83	0.91	0.91	1.47	1.72	3.42	1.02	0.81	0.72
4	0.57	0.60	0.54	0.66	0.94	1.33	1.28	1.61	4.60	1.11	0.80	0.74
5	0.56	0.61	0.53	0.69	0.92	1.21	1.42	1.72	4.23	1.13	0.79	0.73
6	0.55	0.63	0.53	0.72	0.87	1.12	1.35	1.81	3.11	1.12	0.78	0.72
7	0.54	0.65	0.52	0.75	0.82	1.03	1.58	1.75	2.89	1.08	0.79	0.71
8	0.53	0.64	0.52	0.78	0.78	0.95	2.61	1.96	2.60	1.06	0.78	0.70
9	0.52	0.63	0.51	0.79	0.75	0.89	2.82	2.03	2.31	1.04	0.77	0.69
10	0.51	0.61	0.51	0.85	0.72	0.85	3.48	2.99	2.02	1.02	0.76	0.68
11	0.57	0.59	0.60	0.84	0.69	0.82	4.59	2.95	1.84	1.01	0.75	0.67
12	0.59	0.58	0.50	0.82	0.67	0.78	3.79	2.32	1.76	1.00	0.74	0.66
13	0.62	0.59	0.49	0.81	0.65	0.74	3.13	2.24	1.65	0.99	0.73	0.65
14	0.63	0.62	0.52	0.80	0.64	0.70	2.46	1.95	1.56	0.98	0.74	0.64
15	0.65	0.63	0.57	0.79	0.62	0.66	2.22	1.81	1.47	0.97	0.73	0.63
16	0.64	0.66	0.58	0.78	0.61	0.63	2.08	1.68	1.38	0.96	0.72	0.62
17	0.62	0.67	0.59	0.76	0.60	0.61	1.95	1.62	1.33	0.95	0.71	0.61
18	0.59	0.69	0.60	0.75	0.59	0.58	2.92	1.56	1.28	0.93	0.70	0.60
19	0.61	0.68	0.59	0.74	0.58	0.57	3.74	1.50	1.24	0.92	0.69	0.59
20	0.62	0.67	0.58	0.73	0.58	0.56	3.69	1.45	1.21	0.91	0.68	0.58
21	0.60	0.66	0.57	0.74	0.56	0.55	3.17	1.38	1.18	0.90	0.67	0.57
22	0.63	0.65	0.56	0.75	0.55	0.54	3.01	1.32	1.15	0.89	0.66	0.56
23	0.62	0.64	0.56	0.74	0.54	0.53	3.15	1.28	1.12	0.88	0.65	0.57
24	0.61	0.63	0.55	0.72	0.53	0.52	4.05	1.24	1.10	0.87	0.66	0.68
25	0.63	0.62	0.55	0.70	0.52	0.75	5.17	1.25	1.08	0.88	0.69	0.79
26	0.65	0.61	0.54	0.71	0.51	1.04	4.25	1.26	1.06	0.89	0.75	0.78
27	0.64	0.60	0.54	0.74	0.50	1.13	4.37	1.25	1.05	0.88	0.74	0.76
28	0.67	0.59	0.53	0.94	0.49	1.02	3.46	1.24	1.04	0.87	0.73	0.75
29	0.69	0.58	0.53	0.98	0.48	0.95	2.78	1.25	1.03	0.86	0.72	0.74
30	0.70	—	0.52	1.01	0.47	0.92	2.47	1.26	1.02	0.85	0.71	0.73
31	0.66	—	0.52	—	0.46	—	2.15	1.52	—	0.84	—	0.72
合計	18.79	18.19	16.83	22.64	20.57	24.15	86.75	53.20	54.56	29.82	22.10	21.00
平均	0.61	0.63	0.54	0.75	0.66	0.80	2.80	1.72	1.82	0.96	0.74	0.68
最低	0.51	0.58	0.49	0.51	0.46	0.52	0.95	0.24	1.02	0.84	0.65	0.56

河川名	洛東江
位置	慶尚北道
	尙山郡
	尙山面
	江倉洞
最低水位	月日 5—31
	0.46
渴水位	0.51
低水位	0.58
平水位	0.74
平均水位	1.06
最高水位	月日 7—11
	5.02
月日 7—11 洪水位	5.02
月日 7—26 洪水位	4.87
月日 9—4 洪水位	4.77
備考	

アジア経済資料センター
Japan Center for Asian Historical Records
http://www.jacar.go.jp/

倭館甲 昭和十五年水位年表 (單位米)

倭館用

月/日	一月	二月	三月	四月	五月	六月	七月	八月	九月	十月	十一月	十二月
1	0.68	0.55	0.60	0.84	1.12	0.62	1.40	2.40	1.80	1.44	1.30	1.15
2	0.68	0.55	0.61	0.85	1.13	0.75	1.60	2.25	2.20	1.44	1.29	1.15
3	0.67	0.55	0.61	0.85	1.15	1.00	2.00	2.00	3.85	1.54	1.28	1.14
4	0.67	0.55	0.61	0.85	1.20	1.65	1.90	1.90	5.30	1.53	1.27	1.14
5	0.67	0.55	0.61	0.93	1.17	1.50	1.65	2.20	5.75	1.52	1.26	1.13
6	0.66	0.55	0.62	0.95	1.15	1.45	1.50	2.00	4.18	1.51	1.26	1.13
7	0.65	0.55	0.62	0.96	1.10	1.35	1.45	2.25	3.75	1.50	1.25	1.13
8	0.65	0.56	0.62	0.97	1.05	1.29	3.58	2.25	3.46	1.50	1.25	1.13
9	0.65	0.56	0.62	0.99	1.03	1.23	3.70	2.30	2.90	1.50	1.25	1.12
10	0.64	0.56	0.62	1.00	1.01	1.15	3.45	2.35	2.50	1.49	1.24	1.12
11	0.64	0.57	0.62	1.10	1.00	1.09	6.05	3.47	2.30	1.48	1.23	1.12
12	0.63	0.60	0.62	1.00	0.98	0.95	5.12	2.52	2.20	1.47	1.22	1.12
13	0.63	0.61	0.62	1.00	0.97	0.91	3.72	3.20	2.10	1.46	1.22	1.11
14	0.63	0.62	0.62	1.00	0.85	0.87	3.12	2.80	2.00	1.46	1.21	1.11
15	0.62	0.63	0.63	0.99	0.82	0.85	2.80	2.60	1.90	1.45	1.20	1.11
16	0.62	0.64	0.65	0.99	0.81	0.85	2.30	2.30	1.80	1.43	1.19	1.10
17	0.62	0.65	0.67	0.99	0.80	0.84	2.00	2.00	1.70	1.41	1.19	1.10
18	0.62	0.66	0.70	0.98	0.78	0.83	3.00	1.80	1.60	1.40	1.19	1.10
19	0.62	0.66	0.71	0.97	0.77	0.82	4.36	1.70	1.60	1.39	1.18	1.10
20	0.62	0.66	0.72	0.96	0.76	0.81	4.60	1.65	1.58	1.38	1.18	1.10
21	0.60	0.65	0.72	0.95	0.75	0.80	3.85	1.62	1.57	1.37	1.18	1.10
22	0.59	0.65	0.72	0.94	0.73	0.77	3.63	1.61	1.55	1.36	1.18	1.10
23	0.58	0.65	0.72	0.94	0.72	0.75	3.45	1.60	1.54	1.35	1.17	1.10
24	0.57	0.64	0.74	0.94	0.70	0.72	4.40	1.59	1.53	1.34	1.17	1.10
25	0.57	0.64	0.75	0.93	0.69	0.90	6.44	1.58	1.50	1.34	1.16	1.15
26	0.57	0.64	0.76	0.92	0.68	1.60	5.30	1.55	1.49	1.33	1.16	1.16
27	0.57	0.64	0.76	1.00	0.66	1.60	5.25	1.58	1.48	1.32	1.16	1.17
28	0.57	0.64	0.76	1.20	0.64	1.50	4.50	1.60	1.45	1.32	1.16	1.17
29	0.57	0.64	0.76	1.20	0.63	1.40	3.50	1.60	1.45	1.31	1.15	1.16
30	0.57	—	0.76	1.15	0.62	1.35	3.10	1.60	1.44	1.30	1.15	1.16
31	0.56	—	0.80	—	0.62	—	2.70	1.65	—	1.30	—	1.15
合計	19.19	17.62	20.95	29.34	27.09	32.20	106.02	63.52	69.47	43.94	36.80	34.93
平均	0.62	0.61	0.68	0.98	0.87	1.07	3.42	2.05	2.32	1.42	1.21	1.13
最低	0.56	0.55	0.60	0.84	0.62	0.62	1.40	1.55	1.44	1.30	1.15	1.10

河川名	洛東江
位置	慶尚北道
	漆谷郡
	倭館面
	石田洞
最低水位	月日 2—7
	0.55
渇水位	0.56
低水位	0.64
平水位	1.13
平均水位	1.37
最高水位	月日 7—25
	6.47
洪水位	月日 7—11 6.20
洪水位	月日 7—25 6.47
洪水位	月日 8—11 3.55
洪水位	月日 9—5 5.90
備考	

玄風 昭和十五年水位年表 (單位米)

玄風

月/日	一月	二月	三月	四月	五月	六月	七月	八月	九月	十月	十一月	十二月
1	0.88	0.78	0.76	0.65	1.41	0.71	2.09	2.53	1.90	1.15	1.10	1.01
2	0.87	0.78	0.76	0.63	1.36	0.74	1.87	1.96	2.78	1.15	1.09	1.01
3	0.86	0.77	0.75	0.63	1.30	0.85	1.76	1.60	2.37	2.01	1.08	1.00
4	0.86	0.78	0.75	0.65	1.27	1.07	1.85	1.38	6.88	2.14	1.08	1.00
5	0.86	0.77	0.74	0.69	1.25	1.12	1.73	1.20	7.45	1.77	1.07	1.00
6	0.85	0.76	0.74	0.81	1.22	1.10	1.62	1.18	6.43	1.65	1.05	0.99
7	0.85	0.75	0.73	0.90	1.19	1.07	1.65	2.00	5.83	1.55	1.05	0.99
8	0.84	0.75	0.73	0.94	1.17	1.02	2.48	1.83	4.81	1.47	1.04	0.98
9	0.86	0.77	0.73	0.96	1.15	0.95	4.92	2.51	4.02	1.43	1.04	0.98
10	0.90	0.78	0.72	0.98	1.12	0.90	4.75	2.93	3.48	1.39	1.03	0.98
11	0.87	0.80	0.71	1.00	1.09	0.87	7.32	4.34	3.04	1.37	1.03	0.98
12	0.88	0.82	0.70	1.00	1.05	0.86	7.30	5.23	2.70	1.35	1.03	0.98
13	0.88	0.83	0.70	1.00	1.01	0.84	5.50	4.27	2.39	1.32	1.04	0.99
14	0.86	0.85	0.69	0.98	0.96	0.82	4.42	3.65	2.10	1.32	1.03	0.99
15	0.84	0.87	0.70	0.96	0.91	0.81	3.65	3.00	1.96	1.35	1.03	0.99
16	0.84	0.93	0.72	0.93	0.89	0.79	3.27	2.66	1.85	1.32	1.02	0.98
17	0.86	0.98	0.72	0.90	0.86	0.78	2.98	2.28	1.77	1.28	1.02	0.98
18	0.86	1.01	0.71	0.88	0.84	0.77	3.85	2.09	1.70	1.25	1.01	0.97
19	0.85	1.02	0.70	0.86	0.83	0.77	5.37	2.00	1.64	1.23	1.01	0.96
20	0.84	1.02	0.70	0.83	0.81	0.75	6.03	1.85	1.58	1.22	1.00	0.96
21	0.83	1.00	0.69	0.82	0.80	0.74	5.54	1.78	1.52	1.21	1.00	0.96
22	0.82	0.95	0.69	0.82	0.79	0.73	4.76	1.62	1.47	1.19	0.99	0.95
23	0.81	0.85	0.68	0.81	0.78	0.71	4.49	1.58	1.41	1.17	0.98	0.96
24	0.81	0.85	0.67	0.79	0.78	0.68	5.66	1.54	1.35	1.17	0.99	1.00
25	0.80	0.83	0.67	0.77	0.77	0.71	7.68	1.80	1.32	1.17	1.01	1.02
26	0.80	0.81	0.66	0.74	0.76	2.36	7.31	1.45	1.29	1.16	1.03	1.03
27	0.80	0.80	0.66	1.17	0.75	2.18	7.08	1.39	1.27	1.14	1.03	1.03
28	0.79	0.79	0.65	1.88	0.75	1.85	6.35	1.32	1.25	1.13	1.02	1.02
29	0.79	0.77	0.65	1.67	0.74	1.50	4.94	1.24	1.22	1.12	1.02	1.01
30	0.78	—	0.64	1.50	0.72	1.57	3.97	1.20	1.19	1.11	1.01	1.01
31	0.78	—	0.65	—	0.70	—	3.28	1.57	—	1.10	—	1.00
合計	26.02	24.47	21.77	28.15	30.03	30.61	135.56	66.28	80.07	41.39	30.93	30.71
平均	0.84	0.84	0.70	0.94	0.97	1.02	4.37	2.14	2.67	1.34	1.03	0.99
最低	0.78	0.75	0.64	0.63	0.70	0.68	1.62	1.18	1.19	1.10	0.98	0.95

河川名	洛東江
位置	慶尚北道
	達城郡
	玄風面
	城下洞
最低水位	月日 4—3
	0.63
渇水位	0.66
低水位	0.77
平水位	1.00
平均水位	1.50
最高水位	月日 7—25
	7.96
洪水位	月日 7—11 7.68
洪水位	月日 7—25 7.96
洪水位	月日 8—12 5.33
洪水位	月日 8—5 7.45
備考	

アジア歴史資料センター
Japan Center for Asian Historical Records
http://www.jacar.go.jp/

津洞昭和十五年水位年表 (單位米)

津洞

月＼日	一月	二月	三月	四月	五月	六月	七月	八月	九月	十月	十一月	十二月
1	0.76	0.70	0.72	0.66	1.35	0.49	1.90	3.30	1.39	0.89	0.92	0.80
2	0.76	0.69	0.72	0.66	1.28	0.53	1.80	3.02	1.35	1.88	0.91	0.79
3	0.76	0.69	0.71	0.68	1.20	0.62	1.73	2.80	6.08	3.55	0.91	0.78
4	0.76	0.69	0.71	0.72	1.10	0.75	1.66	2.70	7.53	3.35	0.90	0.79
5	0.75	0.69	0.71	0.85	1.02	0.78	1.60	2.58	7.56	3.09	0.89	0.79
6	0.75	0.69	0.71	0.92	0.95	0.95	1.55	2.45	7.29	2.69	0.89	0.79
7	0.75	0.68	0.71	0.92	0.89	1.00	1.50	2.35	7.52	2.43	0.88	0.78
8	0.75	0.68	0.70	0.90	0.86	1.12	1.75	2.30	6.52	2.15	0.87	0.78
9	0.75	0.68	0.70	0.90	0.84	1.08	5.78	2.65	5.27	1.97	0.87	0.78
10	0.74	0.68	0.70	0.89	0.82	1.02	6.64	3.38	4.07	1.82	0.86	0.78
11	0.74	0.68	0.70	0.88	0.80	0.97	6.44	5.48	3.25	1.70	0.86	0.78
12	0.74	0.68	0.70	0.87	0.79	0.94	6.75	6.18	2.52	1.60	0.85	0.78
13	0.74	0.68	0.69	0.86	0.78	0.90	5.82	5.56	2.03	1.52	0.85	0.77
14	0.74	0.69	0.69	0.85	0.77	0.88	4.65	4.42	1.80	1.48	0.84	0.77
15	0.73	0.75	0.69	0.84	0.75	0.86	4.02	3.59	1.60	1.58	0.84	0.77
16	0.73	0.78	0.69	0.84	0.73	0.84	3.52	2.95	1.46	1.62	0.84	0.77
17	0.73	0.78	0.69	0.83	0.72	0.82	3.15	2.50	1.36	1.55	0.83	0.77
18	0.73	0.77	0.68	0.83	0.70	0.80	3.40	2.25	1.28	1.50	0.83	0.77
19	0.73	0.77	0.68	0.82	0.69	0.79	5.32	2.08	1.20	1.42	0.83	0.76
20	0.72	0.76	0.68	0.82	0.67	0.78	5.94	1.91	1.14	1.35	0.82	0.76
21	0.72	0.75	0.68	0.81	0.65	0.76	5.75	1.80	1.10	1.30	0.82	0.76
22	0.72	0.75	0.68	0.81	0.63	0.75	5.06	1.71	1.06	1.25	0.82	0.76
23	0.72	0.74	0.67	0.83	0.62	0.74	4.22	1.63	1.03	1.20	0.81	0.79
24	0.72	0.74	0.67	0.85	0.60	0.73	6.60	1.52	0.99	1.16	0.81	1.08
25	0.71	0.73	0.67	0.83	0.59	0.76	7.69	1.45	0.97	1.12	0.81	1.09
26	0.71	0.73	0.67	0.82	0.57	4.28	7.52	1.39	0.95	1.08	0.81	1.07
27	0.71	0.73	0.67	0.82	0.56	3.32	7.60	1.34	0.93	1.05	0.80	1.06
28	0.71	0.72	0.66	1.35	0.54	2.49	7.40	1.30	0.94	1.02	0.80	1.05
29	0.70	0.72	0.56	1.42	0.53	2.20	5.44	1.27	0.94	0.99	0.80	1.04
30	0.70	—	0.66	1.40	0.52	2.05	4.40	1.25	0.93	0.96	0.80	1.03
31	0.70	—	0.66	—	0.50	—	3.88	1.30	—	0.93	—	1.02
合計	22.68	20.82	21.33	26.48	24.02	35.00	140.48	80.41	82.56	51.20	25.37	26.32
平均	0.73	0.72	0.69	0.88	0.77	1.17	4.53	2.59	2.75	1.65	0.85	0.85
最低	0.70	0.68	0.66	0.66	0.50	0.49	1.50	1.25	0.93	0.89	0.80	0.76

河川名	洛東江
位置	慶尚南道
	咸安郡
	漆西面
	漆内里
最低水位	月 日 6—1
	0.49
渇水位	0.60
低水位	0.70
平水位	0.84
平均水位	1.53
最高水位	月 日 7—25
	7.77
月 日 7—9 洪水位	6.81
月 日 7—25 洪水位	7.77
月 日 8—12 洪水位	5.14
月 日 9—4 洪水位	7.69
備考	

守山昭和十五年水位年表 (單位米)

守山

月＼日	一月	二月	三月	四月	五月	六月	七月	八月	九月	十月	十一月	十二月
1	0.07	↔0.23	0.06	0.08	0.45	↔0.25	1.20	2.35	1.15	0.75	0.20	0.20
2	0.06	↔0.27	0.05	0.08	0.40	↔0.20	1.70	1.98	1.35	1.15	0.18	0.20
3	0.05	↔0.30	0.05	0.08	0.38	↔0.20	1.60	1.70	4.22	3.20	0.17	0.20
4	0.05	↔0.30	0.04	0.08	0.36	↔0.20	1.30	1.52	5.93	3.11	0.16	0.19
5	0.04	↔0.28	0.03	0.08	0.34	↔0.25	1.20	1.45	6.30	2.50	0.15	0.19
6	0.03	↔0.26	0.03	0.09	0.30	↔0.25	1.10	1.55	6.14	1.95	0.15	0.19
7	0.02	↔0.24	0.03	0.09	0.20	0.02	1.07	1.72	6.30	1.58	0.13	0.18
8	0.02	↔0.22	0.02	0.10	0.20	0.08	2.30	1.95	5.77	1.25	0.12	0.18
9	0.00	↔0.20	0.02	0.10	0.15	0.03	3.83	2.20	4.66	1.17	0.10	0.18
10	↔0.02	↔0.18	0.02	0.11	0.15	0.02	5.48	2.55	3.51	1.02	0.10	0.18
11	↔0.03	↔0.17	0.03	0.11	0.13	0.01	5.15	4.18	2.96	0.90	0.09	0.18
12	↔0.04	↔0.16	0.03	0.12	0.10	0.01	5.58	5.12	2.30	0.85	0.09	0.17
13	↔0.04	↔0.10	0.04	0.11	0.05	0.00	5.15	4.69	1.96	0.80	0.09	0.17
14	↔0.03	0.01	0.04	0.11	0.03	0.00	4.23	3.69	1.71	0.70	0.15	0.17
15	↔0.03	0.04	0.04	0.10	0.02	↔0.02	3.40	3.00	1.59	0.75	0.15	0.17
16	↔0.04	0.08	0.05	0.10	↔.050	↔0.03	3.00	2.20	1.50	0.80	0.15	0.17
17	↔0.05	0.11	0.05	0.10	↔0.10	↔0.05	2.90	1.85	1.42	0.80	0.16	0.16
18	↔0.06	0.14	0.05	0.10	↔0.12	↔0.10	3.79	1.85	1.31	0.75	0.16	0.16
19	↔0.06	0.18	0.05	0.10	↔0.14	↔0.25	4.20	1.96	1.23	0.71	0.17	0.16
20	↔0.07	0.20	0.06	0.10	↔0.18	↔0.25	4.36	1.82	1.05	0.68	0.17	0.16
21	↔0.07	0.20	0.06	0.10	↔0.20	↔0.28	4.94	1.78	0.93	0.61	0.18	0.15
22	↔0.08	0.19	0.07	0.09	↔0.22	↔0.30	4.46	1.60	0.85	0.55	0.18	0.15
23	↔0.09	0.18	0.07	0.08	↔0.23	↔0.35	3.88	1.45	0.80	0.50	0.19	0.17
24	↔0.10	0.15	0.07	0.08	↔0.25	↔0.35	4.92	1.35	0.74	0.40	0.19	0.25
25	↔0.11	0.13	0.08	0.08	↔0.25	↔0.30	6.15	1.20	0.73	0.33	0.20	0.40
26	↔0.13	0.12	0.08	0.10	↔0.25	2.40	6.15	1.15	0.71	0.30	0.20	0.35
27	↔0.15	0.10	0.10	0.15	↔0.26	3.05	5.72	1.10	0.68	0.29	0.18	0.29
28	↔0.15	0.08	0.11	0.30	↔0.28	1.70	5.38	1.00	0.80	0.28	0.16	0.27
29	↔0.15	0.07	0.12	0.65	↔0.30	1.30	4.65	0.98	0.78	0.27	0.15	0.23
30	↔0.15	—	0.13	0.55	↔0.30	0.90	3.75	0.96	0.75	0.25	0.14	0.22
31	↔0.15	—	0.12	—	↔0.31	—	2.80	0.90	—	0.20	—	0.21
合計	↔1.46	↔0.99	1.80	4.12	↔0.18	5.69	115.84	62.80	70.13	29.40	4.81	6.25
平均	↔0.05	↔0.03	0.06	0.14	↔0.01	0.20	3.74	2.03	2.34	0.95	0.15	0.20
最低	↔0.15	↔0.30	0.02	0.08	↔0.31	↔0.35	1.07	0.90	0.68	0.20	0.09	0.15

河川名	洛東江
位置	慶尚南道
	密陽郡
	下南面
	守山里
最低水位	月 日 6—24
	↔0.35
渇水位	↔0.28
低水位	↔0.03
平水位	0.16
平均水位	0.81
最高水位	月 日 9—7
	6.30
月 日 7—12 洪水位	5.60
月 日 7—25 洪水位	6.28
月 日 9—7 洪水位	6.30
備考	

アジア経済資料センター
Japan Center for Asian Economic Data
http://www.ide.go.jp

三浪津昭和十五年水位年表（單位米）

三瀦津

月＼高低	一月 高	一月 低	二月 高	二月 低	三月 高	三月 低	四月 高	四月 低	五月 高	五月 低	六月 高	六月 低
1	0.85	0.47	0.81	0.45	0.76	0.44	0.75	0.44	0.84	0.51	0.77	0.51
2	0.88	0.48	0.78	0.44	0.78	0.45	0.76	0.47	0.86	0.50	0.74	0.42
3	0.83	0.47	0.79	0.46	0.77	0.43	0.78	0.46	0.88	0.54	0.73	0.40
4	0.84	0.49	0.83	0.50	0.78	0.48	0.79	0.44	0.87	0.55	0.71	0.39
5	0.88	0.50	0.84	0.52	0.80	0.49	0.78	0.45	0.85	0.51	0.76	0.40
6	0.89	0.52	0.87	0.54	0.83	0.51	0.75	0.47	0.82	0.50	0.74	0.38
7	0.87	0.48	0.83	0.52	0.87	0.48	0.74	0.44	0.80	0.48	0.71	0.41
8	0.88	0.49	0.87	0.48	0.83	0.46	0.76	0.43	0.79	0.47	0.77	0.39
9	0.86	0.50	0.78	0.46	0.89	0.47	0.74	0.42	0.78	0.45	0.71	0.40
10	0.84	0.47	0.77	0.47	0.78	0.45	0.83	0.51	0.78	0.48	0.71	0.38
11	0.83	0.49	0.87	0.51	0.77	0.44	0.84	0.49	0.77	0.44	0.72	0.36
12	0.88	0.50	0.89	0.54	0.76	0.45	0.78	0.47	0.74	0.46	0.68	0.37
13	0.87	0.52	0.88	0.54	0.74	0.44	0.76	0.44	0.73	0.43	0.68	0.38
14	0.83	0.47	0.87	0.50	0.74	0.47	0.73	0.42	0.74	0.40	0.71	0.40
15	0.81	0.45	0.78	0.45	0.76	0.45	0.74	0.43	0.75	0.41	0.73	0.41
16	0.99	0.47	0.77	0.46	0.78	0.46	0.77	0.45	0.77	0.43	0.74	0.42
17	0.88	0.45	0.79	0.49	0.77	0.49	0.76	0.44	0.72	0.40	0.71	0.41
18	0.84	0.48	0.78	0.47	0.80	0.48	0.78	0.46	0.74	0.42	0.73	0.44
19	0.88	0.47	0.81	0.49	0.82	0.48	0.79	0.50	0.75	0.42	0.76	0.45
20	0.93	0.52	0.82	0.51	0.79	0.47	0.71	0.40	0.77	0.44	0.75	0.42
21	0.88	0.48	0.87	0.50	0.78	0.46	0.80	0.46	0.80	0.50	0.77	0.46
22	0.85	0.46	0.88	0.51	0.83	0.50	0.78	0.47	0.82	0.48	0.74	0.43
23	0.94	0.53	0.89	0.53	0.78	0.47	0.74	0.44	0.80	0.49	0.78	0.47
24	0.91	0.54	0.82	0.48	0.75	0.46	0.73	0.41	0.77	0.44	0.76	0.46
25	0.92	0.50	0.81	0.47	0.74	0.44	0.71	0.38	0.74	0.43	0.83	0.50
26	0.87	0.50	0.79	0.46	0.78	0.45	0.72	0.39	0.76	0.42	2.20	—
27	0.89	0.51	0.78	0.45	0.77	0.46	0.74	0.48	0.74	0.44	2.70	—
28	0.84	0.49	0.77	0.44	0.78	0.44	0.81	0.47	0.87	0.38	1.80	—
29	0.87	0.50	0.76	0.45	0.76	0.46	0.87	0.51	0.77	0.43	1.50	—
30	0.84	0.47	—	—	0.78	0.47	0.89	0.53	0.76	0.44	1.25	—
31	0.85	0.49	—	—	0.74	0.43	—	—	0.78	0.48	—	—
合計	27.02	15.16	23.80	14.09	24.31	14.38	23.18	13.57	24.36	14.17	27.89	10.46
平均	0.87	0.49	0.82	0.49	0.78	0.46	0.77	0.45	0.79	0.46	0.93	0.42
最	0.99	0.45	0.89	0.44	0.89	0.43	0.89	0.38	0.88	0.38	2.70	0.36

三瀦津

七月 高	七月 低	八月 高	八月 低	九月 高	九月 低	十月 高	十月 低	十一月 高	十一月 低	十二月 高	十二月 低
1·30	—	2.39	—	1.33	0.88	1.23	0.78	1.18	0.74	0.78	0.38
1,38	—	1.48	—	1.43	0.79	1.29	0.80	1.12	0.71	0.81	0.47
1,53	—	1.53	—	…	…	2.25	—	1.10	0.72	0.80	0.44
1,57	—	1.57	—	…	…	2.99	—	1.17	0.74	0.73	0.39
1,48	—	1.48	—	…	…	2.31	—	1.14	0.77	1.10	0.58
1.47	—	1.46	—	…	…	2.08	—	1.22	0.78	1.12	0.52
1.44	—	1.54	—	…	…	1.84	—	1.13	0.68	0.98	0.49
1.56	—	1.58	—	…	…	1.72	—	1.38	0.64	1.18	0.62
…	…	1.65	—	…	…	1.65	—	1.11	0.71	1.12	0.64
…	…	2.02	—	…	…	1.58	—	1.02	0.72	1.20	0.70
…	…	…	…	2.65	—	1.42	0.87	0.99	0.68	1.21	0.73
…	…	…	…	2.10	—	1.28	0.77	0.97	0.67	1.22	0.74
…	…	…	…	1.87	—	1.26	0.72	1.02	0.83	1.17	0.69
…	…	…	…	1.63	—	1.23	0.81	1.04	0.82	1.12	0.71
3,20	—	2.70	—	1.58	—	1.28	0.73	1.07	0.79	1.08	0.68
2.92	—	2.00	—	1.57	—	1.19	0.75	1.08	0.73	1.01	0.64
2.49	—	1.88	—	1.58	—	1.51	0.80	1.04	0.70	0.97	0.60
2.88	—	1.74	—	1.48	1.17	1.32	0.78	1.01	0.68	0.95	0.58
…	—	1.53	—	1.39	1.08	1.21	0.74	0.96	0.64	0.91	0.57
…	—	1.49	—	1.42	1.02	1.22	0.73	0.91	0.61	0.88	0.49
…	—	1.58	—	1.36	0.93	1.20	0.72	0.89	0.58	0.82	0.47
…	…	1.51	—	1.34	1.03	1.16	0.74	0.86	0.53	0.78	0.42
…	…	1.46	1.22	1.27	0.91	1.17	0.73	0.84	0.51	0.75	0.40
…	…	1.47	1.24	1.31	0.90	1.19	0.74	0.85	0.50	1.10	0.51
…	…	1.38	1.00	1.29	0.88	1.12	0.72	0.88	0.52	1.08	0.60
…	…	1.51	0.85	1.27	0.88	1.08	0.74	0.92	0.57	0.91	0.52
…	…	1.14	0.82	1.28	0.87	1.14	0.70	0.87	0.51	0.87	0.48
…	…	1.17	0.85	1.25	0.86	1.18	0.72	0.84	0.47	0.89	0.50
…	…	1.21	0.87	1.27	0.83	1.19	0.74	0.83	0.48	0.87	0.48
…	…	1.32	0.83	1.24	0.82	1.21	0.75	0.82	0.44	0.88	0.51
3.35	—	1.28	0.81	—	—	1.22	0.78	—	—	0.77	0.47
28.57	—	43.07	9.49	32.91	13.85	44.72	17.36	30.26	19.52	30.08	17.02
2.04	—	1.60	0.44	1.50	0.92	1.44	0.75	1.01	0.65	0.97	0.55
3.35	—	2.39	0.81	2.65	0.79	2.99	0.70	1.38	0.44	1.22	0.38

三瀦津

河川名	洛東江
位置	慶尚南道
	密陽郡
	三浪津面
	三浪里
最低水位	月日 6—11
	0.36
平均低	0.55
平均高	1.07
小潮時平均低	0.51
小潮時平均高	0.85
大潮時平均低	0.56
大潮時平均高	1.09
最高水位	月日 7—26
	6.54
月日 7—12 洪水位	5.66
月日 7—26 洪水位	6.54
月日 8—12 洪水位	4.94
月日 9—7 洪水位	6.42
備考	

アジア歴史資料センター
Japan Center for Asian Historical Records

月村／昭和十五

月村

月＼高低	一月 高	一月 低	二月 高	二月 低	三月 高	三月 低	四月 高	四月 低	五月 高	五月 低	六月 高	六月 低
1	1.29	0.44	—	—	1.26	0.44	1.03	0.47	1.35	0.49	1.37	0.41
2	1.30	0.45	—	—	1.24	0.44	1.04	0.46	1.40	0.49	1.34	0.42
3	1.32	0.48	—	—	1.23	0.45	1.04	0.46	1.45	0.50	1.33	0.43
4	1.31	0.50	—	—	1.24	0.46	1.05	0.47	1.50	0.51	1.34	0.44
5	1.32	0.52	—	—	1.26	0.47	1.06	0.48	1.51	0.52	1.35	0.45
6	1.30	0.50	—	—	1.27	0.48	1.10	0.50	1.48	0.53	1.35	0.46
7	1.28	0.49	—	—	1.29	0.49	1.13	0.49	1.46	0.54	1.36	0.47
8	1.26	0.48	—	—	1.30	0.50	1.15	0.48	1.41	0.55	1.37	0.48
9	1.24	0.47	—	—	1.31	0.51	1.16	0.47	1.40	0.56	1.38	0.47
10	1.26	0.46	—	—	1.32	0.52	1.19	0.46	1.39	0.57	1.38	0.46
11	1.30	0.45	—	—	1.33	0.53	1.23	0.45	1.38	0.58	1.37	0.45
12	1.33	0.46	1.00	0.45	1.34	0.51	1.25	0.44	1.36	0.57	1.36	0.44
13	1.37	0.47	1.02	0.46	1.34	0.50	1.24	0.45	1.34	0.56	1.36	0.43
14	1.35	0.48	1.03	0.47	1.33	0.49	1.23	0.46	1.33	0.55	1.34	0.42
15	1.33	0.47	1.04	0.46	1.32	0.48	1.22	0.47	1.34	0.54	1.32	0.41
16	1.31	0.46	1.04	0.46	1.31	0.50	1.26	0.44	1.36	0.53	1.31	0.40
17	1.31	0.50	1.05	0.47	1.32	0.52	1.24	0.44	1.35	0.54	1.32	0.41
18	1.32	0.52	1.06	0.48	1.30	0.50	1.23	0.45	1.34	0.53	1.34	0.42
19	1.30	0.50	1.08	0.49	1.28	0.49	1.24	0.46	1.33	0.52	1.35	0.43
20	1.28	0.49	1.10	0.50	1.26	0.48	1.26	0.47	1.32	0.51	1.36	0.44
21	1.26	0.48	1.13	0.49	1.24	0.47	1.27	0.48	1.31	0.50	1.37	0.45
22	—	—	1.15	0.48	1.26	0.46	1.29	0.49	1.33	0.49	1.38	0.46
23	—	—	1.16	0.47	1.30	0.45	1.30	0.50	1.34	0.48	1.38	0.47
24	—	—	1.19	0.46	1.33	0.44	1.31	0.51	1.35	0.47	1.37	0.48
25	—	—	1.23	0.49	1.36	0.46	1.32	0.52	1.36	0.45	1.48	0.49
26	—	—	1.25	0.44	1.37	0.47	1.33	0.53	1.37	0.44	1.68	0.58
27	—	—	1.24	0.45	1.35	0.48	1.34	0.51	1.38	0.43	1.56	1.50
28	—	—	1.23	0.46	1.33	0.47	1.34	0.50	1.39	0.42	1.39	0.85
29	—	—	1.22	0.47	1.31	0.46	1.33	0.49	1.39	0.41	1.30	0.65
30	—	—	—	—	1.30	0.45	1.32	0.48	1.39	0.40	1.26	0.58
31	—	—	—	—	1.28	0.45	—	—	1.39	0.40	—	—
合計	27.34	10.07	20.22	8.45	40.28	14.82	36.50	14.28	42.78	15.58	41.17	15.35
平均	1.30	0.48	1.12	0.47	1.30	0.48	1.22	0.48	1.38	0.50	1.37	0.51
最	1.37	0.44	1.25	0.44	1.37	0.44	1.34	0.44	1.51	0.40	1.68	0.40

年水位年表 (単位米)

月村

七月 高	七月 低	八月 高	八月 低	九月 高	九月 低	十月 高	十月 低	十一月 高	十一月 低	十二月 高	十二月 低
1.27	0.60	1.30	1.00	1.50	0.49	—	—	1.36	0.46	1.35	0.45
1.29	0.61	1.35	0.75	1.85	1.09	—	—	1.38	0.45	1.37	0.44
1.31	0.65	1.34	0.70	2.50	—	—	—	1.39	0.44	1.39	0.44
1.33	0.68	1.43	0.65	3.54	—	—	—	1.39	0.45	1.37	0.45
1.36	0.73	1.60	0.63	4.42	—	—	—	1.38	0.46	1.36	0.46
1.40	0.77	1.67	0.60	4.34	—	—	—	1.38	0.47	1.31	0.46
1.50	0.85	1.55	0.58	4.37	—	—	—	1.35	0.47	1.31	0.46
1.75	1.20	1.58	0.59	4.15	—	—	—	1.31	0.47	1.29	0.47
2.43	—	1.70	0.61	3.42	—	—	—	1.28	0.48	1.28	0.48
3.68	—	1.85	0.97	2.45	—	—	—	1.25	0.49	1.28	0.49
3.65	—	2.15	—	1.80	—	—	—	1.26	0.50	1.29	0.50
3.77	—	3.35	—	—	—	1.24	0.45	1.28	0.49	1.30	0.50
3.71	—	3.31	—	—	—	1.25	0.46	1.30	0.48	1.32	0.49
3.10	—	2.46	2.25	—	—	1.25	0.47	1.33	0.47	1.33	0.48
2.20	2.18	1.75	1.00	—	—	1.27	0.48	1.36	0.46	1.34	0.47
1.65	1.30	1.50	0.88	—	—	1.30	0.46	1.38	0.45	1.36	0.46
1.55	1.15	1.47	0.73	—	—	1.33	0.45	1.39	0.44	1.38	0.45
1.85	—	1.38	0.65	—	—	1.35	0.44	1.40	0.43	1.39	0.44
2.96	—	1.40	0.63	—	—	1.34	0.44	1.39	0.44	1.38	0.45
3.27	—	1.45	0.61	—	—	1.33	0.45	1.38	0.45	1.39	0.45
3.40	—	1.47	0.59	—	—	1.32	0.46	1.37	0.46	1.38	0.46
3.08	—	1.40	0.57	—	—	1.31	0.46	1.37	0.47	1.38	0.47
2.58	—	1.35	0.55	—	—	1.31	0.46	1.34	0.48	1.32	0.47
3.15	—	1.30	0.53	—	—	1.29	0.47	1.30	0.49	1.28	0.47
4.24	—	1.30	0.51	—	—	1.28	0.48	1.25	0.49	1.25	0.49
4.41	—	1.30	0.50	—	—	1.28	0.49	1.26	0.50	1.26	0.50
4.06	—	1.31	0.50	—	—	1.29	0.50	1.28	0.49	1.28	0.49
3.77	—	1.30	0.49	—	—	1.30	0.50	1.30	0.48	1.30	0.48
3.31	—	1.32	0.49	—	—	1.32	0.49	1.31	0.47	1.33	0.47
2.57	—	1.32	0.48	—	—	1.33	0.48	1.33	0.46	1.36	0.46
…	—	1.33	0.47	—	—	1.34	0.47	—	—	1.38	0.45
79.55	10.72	50.19	19.51	34.34	1.58	26.03	9.36	40.05	14.04	41.31	14.50
2.65	0.97	1.62	0.70	3.12	0.79	1.30	0.47	1.33	0.47	1.33	0.47
4.41	0.60	3.35	0.47	4.42	0.49	1.35	0.44	1.39	0.43	1.39	0.44

月村

河川名	洛東江
位置	慶尚南道
	金海郡
	下東面
	月村里
最低水位	月 日 5—31
	0.40
平均 低	0.52
平均 高	1.53
小潮時平均 低	0.54
小潮時平均 高	1.27
大潮時平均 低	0.51
大潮時平均 高	1.62
最高水位	月 日 9—5
	4.49
月 日 7—12 洪水位	3.86
月 日 7—26 洪水位	4.45
月 日 8—12 洪水位	3.47
月 日 9—5 洪水位	4.49
備考	

龜浦昭和十

龜浦

月 / 日	一月 高	一月 低	二月 高	二月 低	三月 高	三月 低	四月 高	四月 低	五月 高	五月 低	六月 高	六月 低
1	1.60	1.00	1.26	0.94	1.20	0.82	1.20	0.92	1.30	1.00	1.53	1.15
2	—	—	1.24	1.00	1.20	0.93	1.30	0.96	1.35	1.00	1.49	1.07
3	1.45	0.95	1.28	0.99	1.30	1.00	1.45	1.10	1.32	0.96	1.40	0.90
4	1.50	1.07	1.30	0.95	1.25	1.00	1.47	1.05	1.40	0.86	1.59	1.00
5	1.58	1.15	1.35	0.97	1.43	1.00	1.60	1.05	1.37	0.87	1.59	1.04
6	1.65	1.10	1.45	0.93	1.45	0.96	1.45	0.90	1.40	0.92	1.60	1.10
7	1.60	1.00	1.43	0.88	1.53	0.95	1.46	0.88	1.46	0.95	1.59	1.09
8	1.65	0.95	1.42	0.87	1.50	0.90	1.59	0.99	1.52	1.00	1.58	1.08
9	1.63	0.89	1.48	0.90	1.55	0.90	1.51	0.95	1.50	0.99	1.54	1.11
10	—	—	1.48	0.90	1.60	0.90	1.48	0.89	1.45	0.96	1.45	1.10
11	—	—	1.44	0.85	1.60	0.96	1.51	0.95	1.37	0.92	1.40	1.11
12	1.65	0.93	1.40	0.85	1.60	0.92	1.48	0.95	1.41	0.97	1.49	1.11
13	—	0.95	1.53	0.85	1.35	1.05	1.39	0.90	1.33	1.05	1.49	1.17
14	1.55	0.93	1.45	1.02	1.30	1.10	1.30	0.92	1.32	1.05	1.45	1.14
15	—	—	1.34	0.95	1.40	0.95	1.25	0.92	1.37	1.10	1.49	1.10
16	1.49	0.99	1.22	0.91	1.20	0.90	1.26	1.00	1.41	1.10	1.51	1.05
17	1.37	0.99	1.15	0.93	1.23	1.00	1.35	0.93	1.41	1.08	1.59	1.07
18	1.25	1.00	1.20	—	1.20	0.97	1.33	0.88	1.43	1.13	1.60	1.05
19	1.22	1.03	—	—	1.25	0.90	1.46	0.91	1.48	1.09	1.62	1.15
20	1.26	1.04	1.26	0.85	1.30	0.90	1.51	0.93	1.45	1.06	1.51	1.14
21	1.31	1.00	1.43	0.90	1.45	0.87	1.67	1.00	1.50	1.05	1.59	1.09
22	1.49	0.97	1.52	0.89	1.40	0.80	1.68	0.97	1.51	1.00	1.55	1.03
23	1.51	0.92	1.56	0.83	1.55	0.80	1.62	0.95	1.50	1.00	1.50	1.00
24	1.55	0.88	1.60	0.85	1.50	0.80	1.55	0.90	1.50	1.05	1.52	0.99
25	1.64	0.86	1.72	0.90	1.50	0.75	1.50	0.88	1.45	1.05	1.61	1.29
26	1.68	0.78	1.62	0.81	1.50	0.80	1.48	0.91	1.40	1.00	1.78	1.44
27	1.65	0.80	1.55	0.82	1.45	0.85	1.40	1.00	1.38	1.00	1.85	1.70
28	1.54	0.72	—	—	1.40	0.90	1.30	0.94	1.38	1.07	1.62	1.47
29	1.46	0.70	1.32	—	1.25	0.85	1.29	1.00	1.43	1.19	1.50	1.23
30	1.45	0.80	—	—	1.25	1.00	1.31	1.08	1.40	1.10	1.41	1.30
31	1.36	0.87	—	—	1.35	1.00	—	—	1.40	1.11	—	—
合計	39.09	25.27	38.00	22.54	43.04	28.43	43.15	28.61	43.30	31.68	46.44	34.27
平均	1.50	0.94	1.41	0.90	1.39	0.92	1.44	0.95	1.42	1.02	1.55	1.14
最	1.68	0.70	1.72	0.81	1.60	0.75	1.68	0.88	1.52	0.86	1.85	0.90

五年水位年表 (單位米)

龜浦

七月 高	七月 低	八月 高	八月 低	九月 高	九月 低	十月 高	十月 低	十一月 高	十一月 低	十二月 高	十二月 低
1.50	1.20	2.10	1.85	1.80	1.55	1.80	1.30	1.85	1.25	1.80	1.25
1.60	1.18	2.00	1.68	1.89	1.50	2.15	1.40	2.00	1.20	1.90	1.08
1.60	1.10	1.95	1.80	2.26	2.13	2.40	1.70	1.80	1.05	1.80	1.00
1.65	1.18	1.97	1.62	3.50	—	2.52	2.05	1.80	1.10	1.64	1.00
1.70	1.30	2.00	1.55	4.10	—	2.25	1.85	1.70	1.10	1.65	1.05
1.20	1.20	2.08	1.49	4.10	—	2.05	1.40	1.70	1.15	1.55	1.15
1.73	1.25	2.10	1.50	4.08	—	1.95	1.30	1.45	1.12	1.48	1.20
1.68	1.27	2.07	1.55	3.97	—	1.75	1.25	1.35	1.10	1.40	1.18
2.20	—	2.00	1.59	3.68	—	1.58	—	1.30	1.10	1.30	1.10
3.08	—	1.99	1.61	2.94	—	1.70	1.45	1.60	1.18	1.50	1.15
3.12	—	2.20	2.25	2.14	—	1.55	1.40	1.65	1.15	1.68	1.20
3.13	—	3.26	—	1.95	1.67	1.60	1.35	1.75	1.20	1.58	1.10
3.20	—	3.39	—	1.85	1.47	1.60	1.25	1.70	1.10	1.70	1.15
3.50	—	3.03	—	1.98	1.48	1.70	1.40	1.65	1.10	1.85	1.25
3.10	—	2.20	1.92	2.00	1.45	1.75	1.32	1.65	1.00	1.82	1.08
2.32	—	1.90	1.64	2.08	1.45	1.80	1.35	1.70	1.00	1.80	1.04
1.98	1.94	1.89	1.50	1.95	1.35	1.80	1.32	1.70	1.00	1.82	1.08
2.10	1.90	1.87	1.55	1.95	1.32	1.70	1.25	1.70	1.00	1.75	1.03
3.06	—	1.85	1.54	1.95	1.35	1.72	1.20	1.75	1.10	1.68	1.05
3.38	—	1.80	1.70	1.97	1.40	1.78	1.30	1.65	1.05	1.65	1.10
3.51	—	2.00	1.62	1.99	1.40	1.70	1.25	1.60	1.15	1.58	1.10
3.56	—	1.70	1.50	1.90	1.37	1.65	1.25	1.55	1.10	1.60	1.16
3.57	—	1.64	1.37	1.88	1.40	1.60	1.25	1.50	1.15	1.68	1.32
3.20	—	1.60	1.40	1.78	1.48	1.68	1.40	1.55	1.15	1.63	1.38
4.01	—	1.60	1.42	1.70	—	1.49	1.45	1.50	1.10	1.58	1.16
4.18	—	1.59	1.41	1.75	1.50	1.55	1.30	1.50	1.00	1.60	1.13
3.96	—	1.51	1.42	1.75	1.48	1.70	1.40	1.60	1.00	1.67	1.15
3.87	—	1.35	1.30	1.75	1.40	1.55	1.15	1.65	1.05	1.75	1.03
3.69	—	1.49	1.40	1.90	1.31	1.70	1.25	1.80	1.15	1.70	1.10
3.20	—	1.85	1.40	1.90	1.27	1.80	1.25	1.85	1.05	1.75	1.00
2.33	—	1.70	1.44	—	—	1 90	1.22	—	—	1.64	1.06
85.91	13.52	61.68	43.82	70.44	30.73	55.47	41.01	49.55	32.95	51.53	34.83
2.77	1.35	1.99	1.56	2.35	1.46	1.79	1.37	1.65	1.10	1.66	1.12
4.18	1.10	3.39	1.30	4.10	1.27	2.52	1.15	2.00	1.00	1.90	1.00

河川名	洛東江
位置	慶尙南道
	東萊郡
	龜浦面
	龜浦里
最低水位	月日 1—29
	0.70
平均低	1.13
平均高	1.94
小潮時平均低	1.18
小潮時平均高	1.46
大潮時平均低	1.15
大潮時平均高	2.00
最高水位	月日 7—26
	4.18
月日 7—14 洪水位	3.50
月日 7—26 洪水位	4.18
月日 9—6 洪水位	4.10
備考	

アジア歴史資料センター
Japan Center for Asian Historical Records
http://www.jacar.go.jp/

十昭和端下

下端

日＼月	一月 高	一月 低	二月 高	二月 低	三月 高	三月 低	四月 高	四月 低	五月 高	五月 低	六月 高	六月 低
1	3.20	2.30	3.00	2.40	3.20	2.40	3.00	2.40	2.90	2.40	3.10	2.40
2	3.20	2.40	3.00	2.40	3.20	2.40	3.00	2.40	2.90	2.40	3.10	2.40
3	3.10	2.40	3.10	2.40	3.20	2.40	3.00	2.40	3.00	2.40	3.20	2.30
4	3.00	2.40	3.10	2.40	3.20	2.40	3.10	2.40	3.00	2.40	3.30	2.30
5	3.00	2.40	3.10	2.30	3.20	2.40	3.10	2.40	3.00	2.40	3.30	2.30
6	3.10	2.40	3.20	2.30	3.20	2.40	3.10	2.30	3.00	2.40	3.30	2.30
7	3.10	2.30	3.20	2.30	3.20	2.40	3.20	2.30	3.00	2.30	3.30	2.20
8	3.20	2.30	3.20	2.30	3.20	2.40	3.20	2.30	3.10	2.30	3.30	2.30
9	3.30	2.30	3.30	2.30	3.30	2.30	3.30	2.30	3.20	2.30	3.20	2.30
10	3.30	2.30	3.30	2.30	3.30	2.30	3.30	2.30	3.20	2.30	3.10	2.40
11	3.40	2.30	3.20	2.30	3.30	2.30	3.30	2.30	3.30	2.30	3.10	2.40
12	3.40	2.30	3.20	2.30	3.40	2.30	3.20	2.30	3.30	2.30	3.00	2.40
13	3.30	2.30	3.10	2.30	3.30	2.30	3.20	2.30	3.10	2.30	3.00	2.40
14	3.20	2.40	3.10	2.30	3.30	2.30	3.10	2.40	3.10	2.40	3.00	2.40
15	3.20	2.40	3.20	2.30	3.20	2.30	3.10	2.40	3.00	2.40	3.10	2.40
16	3.10	2.40	3.20	2.30	3.20	2.30	3.00	2.40	3.00	2.40	3.10	2.40
17	3.10	2.40	3.20	2.30	3.10	2.30	3.00	2.40	3.10	2.40	3.20	2.30
18	3.00	2.40	3.30	2.30	3.10	2.40	3.20	2.40	3.10	2.40	3.20	2.30
19	3.00	2.40	3.30	2.30	3.00	2.40	3.20	2.30	3.10	2.40	3.30	2.30
20	3.00	2.40	3.30	2.30	3.00	2.40	3.30	2.30	3.10	2.40	3.30	2.30
21	3.00	2.40	3.30	2.30	3.10	2.40	3.30	2.30	3.30	2.30	3.40	2.30
22	3.10	2.40	3.30	2.30	3.20	2.40	3.40	2.30	3.30	2.30	3.30	2.30
23	3.10	2.30	3.50	2.30	3.30	2.30	3.50	2.30	3.30	2.30	3.30	2.30
24	3.20	2.30	3.50	2.20	3.30	2.30	3.40	2.30	3.20	2.30	3.20	2.40
25	3.20	2.30	3.50	2.20	3.30	2.30	3.40	2.30	3.40	2.40	3.10	2.40
26	3.20	2.30	3.40	2.20	3.30	2.30	3.30	2.30	3.10	2.40	3.10	2.40
27	3.20	2.30	3.40	2.20	3.20	2.30	3.20	2.40	3.10	2.40	3.00	2.40
28	3.10	2.30	3.40	2.20	3.20	2.30	3.40	2.40	3.00	2.40	3.00	2.40
29	3.10	2.40	3.40	2.20	3.30	2.30	3.10	2.40	3.00	2.40	3.00	2.40
30	3.10	2.40	—	—	3.30	2.30	3.00	2.40	3.00	2.40	3.00	2.50
31	3.00	2.40	—	—	3.30	2.30	—	—	3.00	2.40	—	—
合計	97.50	73.00	94.30	66.50	99.90	72.60	95.90	70.40	96.20	73.30	94.90	70.60
平均	3.15	2.35	3.25	2.29	3.22	2.34	3.20	2.35	3.10	2.36	3.16	2.35
最	3.40	2.30	3.50	2.20	3.40	2.30	3.50	2.30	3.40	2.30	3.40	2.20

五年水位年表 (単位米)

下端

七月 高	七月 低	八月 高	八月 低	九月 高	九月 低	十月 高	十月 低	十一月 高	十一月 低	十二月 高	十二月 低
3.10	2.40	3.30	2.40	3.30	2.40	3.40	2.30	3.40	2.20	3.40	2.20
3.10	2.40	3.40	2.40	3.40	2.40	3.50	2.30	3.40	2.20	3.30	2.20
3.10	2.40	3.40	2.30	3.40	2.50	3.70	2.30	3.20	2.20	3.30	2.20
3.20	2.40	3.40	2.30	3.60	2.60	3.60	2.30	3.20	2.30	3.30	2.20
3.20	2.30	3.40	2.30	3.60	2.70	3.40	2.30	3.20	2.30	3.20	2.30
3.30	2.30	3.40	2.30	3.60	2.80	3.20	2.30	3.10	2.40	3.20	2.40
3.40	2.40	3.40	2.30	3.50	2.70	3.10	2.40	3.10	2.40	3.10	2.30
3.50	2.50	3.40	2.40	3.40	2.70	3.10	2.40	3.00	2.40	3.10	2.20
3.50	2.70	3.40	2.40	3.20	2.60	3.00	2.40	3.00	2.40	3.00	2.20
3.50	2.70	3.30	2.40	3.20	2.60	3.00	2.40	3.00	2.40	3.00	2.30
3.50	2.80	3.30	2.40	3.10	2.50	3.10	2.40	3.00	2.40	3.00	2.30
3.50	2.80	3.40	2.40	3.10	2.40	3.10	2.40	3.10	2.40	3.00	2.40
3.50	2.80	3.30	2.40	3.20	2.40	3.20	2.40	3.10	2.40	3.10	2.40
3.50	2.90	3.40	2.40	3.20	2.40	3.20	2.40	3.20	2.40	3.20	2.40
3.40	2.80	3.40	2.40	3.20	2.40	3.30	2.30	3.20	2.30	3.00	2.30
3.40	2.70	3.40	2.40	3.20	2.40	3.40	2.30	3.30	2.30	3.00	2.20
3.40	2.50	3.40	2.40	3.30	2.40	3.40	2.30	3.30	2.30	3.00	2.20
3.50	2.70	3.40	2.40	3.30	2.30	3.20	2.30	3.20	2.30	3.00	2.30
3.40	2.70	3.40	2.40	3.40	2.30	3.10	2.30	3.20	2.30	3.00	2.30
3.40	2.70	3.40	2.40	3.30	2.30	3.10	2.30	3.20	2.30	3.00	2.30
3.40	2.60	3.30	2.40	3.30	2.30	3.10	2.30	3.10	2.30	3.20	2.40
3.40	2.60	3.20	2.40	3.10	2.40	3.10	2.40	3.00	2.40	3.20	2.40
3.40	2.60	3.20	2.40	3.10	2.40	3.00	2.40	3.00	2.40	3.10	2.40
3.40	2.60	3.20	2.40	3.10	2.40	3.00	2.40	3.00	2.40	3.10	2.40
3.50	2.70	3.10	2.40	3.00	2.40	3.00	2.40	3.00	2.40	3.00	2.40
3.60	3.00	3.10	2.40	3.00	2.40	3.00	2.40	3.00	2.40	3.00	2.40
3.50	3.00	3.10	2.40	3.00	2.40	3.10	2.40	3.10	2.30	3.10	2.40
3.40	3.00	3.10	2.40	3.10	2.40	3.10	2.40	3.20	2.30	3.10	2.40
3.30	2.80	3.10	2.40	3.20	2.40	3.20	2.40	3.30	2.20	3.20	2.30
3.20	2.50	3.10	2.40	3.30	2.30	3.20	2.30	3.40	2.20	3.30	2.30
3.20	2.50	3.20	2.40	—	—	3.30	2.30	—	—	3.20	2.30
104.70	81.80	102.30	73.90	97.70	73.60	99.20	72.90	94.50	69.90	96.70	71.70
3.38	2.64	3.30	2.38	3.26	2.45	3.20	2.35	3.15	2.33	3.12	2.31
3.60	2.30	3.40	2.30	3.60	2.30	3.70	2.30	3.40	2.20	3.40	2.20

下端

河川名	洛東江
位置	慶尚南道 東萊郡 沙下面 下端里
最低水位 月日	6—27
最低水位	2.20
平均低	2.38
平均高	3.20
小潮時平均低	2.40
小潮時平均高	3.05
大潮時平均低	2.34
大潮時平均高	3.36
最高水位 月日	10—3
最高水位	3.70
一月洪水位	ナシ
備考	

東村昭和十五年水位年表 (單位米)

東　村

月＼日	一月	二月	三月	四月	五月	六月	七月	八月	九月	十月	十一月	十二月
1	0.83	0.82	0.80	0.75	1.05	0.79	1.40	1.07	1.24	1.01	1.04	0.86
2	0.83	0.82	0.80	0.75	1.02	0.78	1.25	1.02	1.32	1.06	1.04	0.86
3	0.83	0.82	0.79	0.75	1.00	0.78	1.16	0.98	3.66	1.92	1.03	0.86
4	0.83	0.81	0.79	0.75	0.99	0.77	1.10	0.94	2.28	1.54	1.03	0.85
5	0.83	0.81	0.79	0.77	0.98	0.77	0.92	0.92	1.78	1.42	1.02	0.85
6	0.82	0.81	0.79	0.79	0.96	0.77	0.86	1.18	2.22	1.30	1.02	0.85
7	0.82	0.81	0.78	0.79	0.94	0.76	0.90	1.10	2.24	1.22	1.00	0.85
8	0.82	0.81	0.78	0.78	0.92	0.76	1.16	1.04	1.80	1.18	1.00	0.84
9	0.81	0.81	0.78	0.78	0.90	0.76	1.95	1.40	1.59	1.16	0.99	0.84
10	0.81	0.81	0.78	0.78	0.89	0.75	1.90	1.38	1.46	1.14	0.99	0.84
11	0.81	0.80	0.78	0.78	0.88	0.75	2.74	2.75	1.34	1.12	0.98	0.84
12	0.81	0.80	0.78	0.77	0.88	0.75	1.87	2.00	1.28	1.11	0.98	0.84
13	0.82	0.80	0.78	0.77	0.87	0.74	1.46	1.62	1.23	1.10	0.97	0.84
14	0.86	0.82	0.77	0.77	0.87	0.74	1.44	1.43	1.18	1.09	0.97	0.83
15	0.88	0.85	0.77	0.77	0.86	0.74	1.42	1.30	1.14	1.09	0.96	0.83
16	0.87	0.84	0.77	0.77	0.86	0.73	1.39	1.22	1.10	1.10	0.95	0.83
17	0.86	0.83	0.77	0.76	0.85	0.73	1.90	1.14	1.08	1.10	0.94	0.83
18	0.86	0.83	0.77	0.76	0.85	0.73	1.45	1.10	1.05	1.10	0.93	0.83
19	0.85	0.82	0.77	0.76	0.85	0.73	2.00	1.23	1.03	1.09	0.92	0.82
20	0.85	0.82	0.77	0.76	0.84	0.72	1.75	1.40	1.02	1.09	0.92	0.82
21	0.84	0.82	0.77	0.76	0.84	0.72	1.47	1.19	1.01	1.08	0.91	0.82
22	0.84	0.82	0.76	0.76	0.84	0.72	1.36	1.15	1.01	1.08	0.91	0.82
23	0.84	0.81	0.76	0.76	0.84	0.72	1.20	1.12	1.00	1.07	0.90	0.82
24	0.83	0.81	0.76	0.75	0.83	0.72	3.15	1.06	1.00	1.07	0.90	0.82
25	0.83	0.81	0.76	0.75	0.83	1.02	2.00	1.05	0.99	1.06	0.89	0.82
26	0.83	0.81	0.76	0.75	0.82	1.62	1.58	1.03	0.98	1.06	0.89	0.82
27	0.83	0.80	0.76	1.83	0.82	1.40	1.47	1.02	1.03	1.06	0.88	0.82
28	0.83	0.80	0.76	1.38	0.81	1.20	1.38	1.00	1.04	1.05	0.88	0.82
29	0.82	0.80	0.75	1.17	0.81	1.10	1.28	0.99	1.03	1.05	0.87	0.82
30	0.82	—	0.75	1.10	0.80	1.25	1.18	1.02	1.02	1.05	0.87	0.82
31	0.82	—	0.75	—	0.79	—	1.12	1.10	—	1.04	—	0.82
合計	25.83	23.62	23.95	25.37	27.29	25.52	47.21	37.90	41.15	35.61	28.58	25.83
平均	0.83	0.81	0.77	0.85	0.88	0.85	1.52	1.22	1.37	1.15	0.95	0.83
最低	0.81	0.80	0.75	0.75	0.79	0.72	0.86	0.92	0.98	1.01	0.87	0.82

河川名	洛東江
位置	慶尚北道 大邱府 孝睦洞
最低水位	月日 6—24 0.72
渇水位	0.74
低水位	0.78
平水位	0.86
平均水位	1.01
最高水位	月日 7—10 3.80
月日 7—10 洪水位	3.80
月日 7—24 洪水位	3.20
月日 8—11 洪水位	2.85
月日 9—3 洪水位	3.66
備考	

院旨昭和十五年水位年表 (單位米)

院　旨

月＼日	一月	二月	三月	四月	五月	六月	七月	八月	九月	十月	十一月	十二月
1	1.22	1.21	1.22	1.20	1.32	1.13	1.99	1.34	1.50	1.30	1.30	1.28
2	1.22	1.21	1.22	1.19	1.29	1.16	1.86	1.34	1.48	1.60	1.30	1.28
3	1.22	1.21	1.21	1.19	1.26	1.25	1.75	1.48	2.59	2.42	1.29	1.28
4	1.22	1.21	1.21	1.45	1.25	1.23	1.70	1.58	2.66	1.88	1.28	1.28
5	1.22	1.21	1.21	1.40	1.23	1.20	1.65	1.64	2.22	1.70	1.28	1.30
6	1.22	1.21	1.21	1.41	1.22	1.20	1.63	1.58	3.34	1.60	1.28	1.30
7	1.22	1.21	1.21	1.41	1.23	1.20	1.63	1.58	2.46	1.55	1.28	1.30
8	1.21	1.21	1.21	1.40	1.23	1.19	2.08	1.80	2.20	1.48	1.27	1.30
9	1.21	1.21	1.21	1.39	1.21	1.18	3.40	1.80	1.88	1.40	1.27	1.30
10	1.21	1.21	1.21	1.38	1.20	1.16	2.46	2.19	1.64	1.40	1.27	1.29
11	1.21	1.21	1.21	1.37	1.20	1.16	2.00	3.00	1.58	1.40	1.27	1.29
12	1.21	1.22	1.21	1.36	1.22	1.15	1.70	2.98	1.56	1.39	1.27	1.29
13	1.21	1.23	1.21	1.35	1.20	1.14	1.65	1.95	1.42	1.39	1.27	1.29
14	1.21	1.23	1.21	1.30	1.20	1.14	1.90	1.70	1.38	1.42	1.26	1.29
15	1.21	1.23	1.21	1.30	1.17	1.14	1.88	1.60	1.38	1.41	1.26	1.29
16	1.21	1.22	1.21	1.28	1.18	1.14	1.76	1.58	1.35	1.41	1.26	1.29
17	1.21	1.22	1.21	1.27	1.18	1.14	1.74	1.58	1.35	1.40	1.26	1.29
18	1.21	1.22	1.21	1.26	1.20	1.14	2.82	1.52	1.30	1.39	1.26	1.29
19	1.21	1.22	1.21	1.25	1.19	1.13	2.35	1.50	1.30	1.38	1.26	1.29
20	1.21	1.22	1.21	1.24	1.19	1.13	2.33	1.47	1.30	1.36	1.25	1.29
21	1.21	1.22	1.21	1.26	1.16	1.13	2.28	1.40	1.30	1.34	1.25	1.29
22	1.21	1.22	1.21	1.33	1.16	1.12	2.00	1.42	1.32	1.32	1.25	1.29
23	1.21	1.22	1.21	1.31	1.15	1.12	2.00	1.38	1.33	1.33	1.30	1.30
24	1.21	1.22	1.21	1.29	1.15	1.12	2.78	1.37	1.32	1.33	1.30	1.30
25	1.21	1.22	1.21	1.27	1.14	2.70	2.39	1.30	1.32	1.34	1.30	1.29
26	1.21	1.22	1.21	1.26	1.14	2.50	2.10	1.28	1.30	1.34	1.29	1.29
27	1.21	1.22	1.21	1.28	1.14	1.96	1.80	1.26	1.30	1.33	1.29	1.29
28	1.21	1.22	1.21	1.53	1.14	1.85	1.63	1.26	1.32	1.32	1.29	1.29
29	1.21	1.22	1.21	1.42	1.14	1.67	1.54	1.25	1.30	1.30	1.29	1.29
30	1.21	—	1.21	1.35	1.13	1.66	1.48	1.22	1.30	1.30	1.28	1.29
31	1.21	—	1.21	—	1.13	—	1.40	1.53	—	1.30	—	1.29
合計	37.58	25.30	37.53	39.69	38.35	40.14	61.68	49.88	49.00	44.83	38.28	40.02
平均	1.21	1.22	1.21	1.32	1.19	1.34	1.99	1.61	1.63	1.45	1.28	1.29
最低	1.21	1.21	1.21	1.19	1.13	1.12	1.40	1.22	1.30	1.30	1.25	1.28

河川名	洛東江
位置	慶尚南道 山清郡 新安面 下丁里
最低水位	月日 6—22 1.12
渇水位	1.14
低水位	1.21
平水位	1.28
平均水位	1.37
最高水位	月日 7—24 4.87
月日 6—25 洪水位	3.65
月日 9—7 洪水位	3.89
月日 7—24 洪水位	4.87
月日 8—11 洪水位	3.60
月日 9—3 洪水位	3.52
備考	

アジア歴史資料センター
Japan Center for Asian Historical Records
http://www.jacar.go.jp/

篤山昭和十五年水位年表 (單位米)

篤山

月＼日	一月	二月	三月	四月	五月	六月	七月	八月	九月	十月	十一月	十二月
1	0.88	0.83	0.88	0.85	1.10	0.73	1.88	1.29	1.45	1.29	1.26	1.07
2	0.88	0.82	0.87	0.84	1.07	0.74	1.72	1.33	2.00	2.84	1.25	1.07
3	0.87	0.82	0.87	0.88	1.04	0.75	1.53	1.66	3.84	3.25	1.25	1.09
4	0.87	0.82	0.86	0.98	1.01	0.74	1.48	1.75	3.56	2.14	1.26	1.08
5	0.87	0.82	0.86	0.99	0.98	0.75	1.43	1.80	2.59	1.99	1.25	1.08
6	0.86	0.81	0.85	0.97	0.95	0.74	1.36	1.74	4.42	1.87	1.23	1.07
7	0.86	0.81	0.85	0.96	0.92	0.74	1.30	1.65	3.17	1.72	1.22	1.07
8	0.86	0.81	0.85	0.95	0.89	0.73	2.44	1.64	2.55	1.57	1.20	1.06
9	0.85	0.81	0.84	0.95	0.87	0.73	4.74	1.98	2.16	1.49	1.19	1.06
10	0.85	0.80	0.84	0.95	0.85	0.72	2.68	2.34	1.88	1.43	1.18	1.06
11	0.85	0.80	0.83	0.94	0.83	0.71	2.24	4.34	1.75	1.38	1.17	1.05
12	0.85	0.80	0.83	0.94	0.82	0.71	2.05	2.78	1.64	1.34	1.16	1.05
13	0.86	0.81	0.83	0.94	0.83	0.71	1.88	2.26	1.57	1.31	1.16	1.04
14	0.88	0.95	0.86	0.93	0.86	0.70	1.71	1.97	1.51	1.55	1.15	1.03
15	0.87	0.97	0.85	0.93	0.84	0.70	2.19	1.75	1.46	1.48	1.15	1.03
16	0.87	0.98	0.85	0.93	0.85	0.69	1.99	1.60	1.40	1.42	1.15	1.02
17	0.86	0.96	0.84	0.92	0.84	0.72	1.77	1.55	1.38	1.37	1.14	1.02
18	0.86	0.95	0.84	0.92	0.83	0.71	3.23	1.71	1.36	1.34	1.14	1.01
19	0.86	0.95	0.83	0.91	0.82	0.70	2.79	1.78	1.35	1.31	1.13	1.01
20	0.85	0.94	0.83	0.91	0.82	0.69	2.72	1.73	1.34	1.30	1.13	1.00
21	0.85	0.94	0.83	0.90	0.81	0.69	2.54	1.68	1.31	1.28	1.13	1.00
22	0.85	0.93	0.82	0.92	0.80	0.68	2.26	1.62	1.29	1.27	1.12	1.00
23	0.85	0.92	0.82	0.91	0.79	0.68	2.02	1.51	1.26	1.27	1.12	1.19
24	0.84	0.92	0.82	0.91	0.78	0.67	4.45	1.45	1.24	1.29	1.11	1.20
25	0.84	0.91	0.81	0.90	0.77	2.85	2.96	1.41	1.22	1.29	1.11	1.18
26	0.84	0.90	0.81	0.89	0.77	2.62	2.25	1.36	1.21	1.28	1.11	1.16
27	0.84	0.90	0.81	0.89	0.76	1.88	2.01	1.30	1.51	1.27	1.09	1.13
28	0.83	0.89	0.80	1.22	0.75	1.56	1.82	1.25	1.46	1.26	1.09	1.11
29	0.83	0.88	0.80	1.14	0.74	1.43	1.69	1.21	1.41	1.26	1.08	1.09
30	0.83	—	0.80	1.11	0.74	1.59	1.56	1.26	1.35	1.27	1.08	1.08
31	0.83	—	0.83	—	0.73	—	1.43	1.46	—	1.27	—	1.07
合計	26.49	25.45	25.91	28.38	26.45	29.06	68.12	54.46	55.64	47.40	34.81	33.18
平均	0.85	0.88	0.84	0.95	0.85	0.97	2.20	1.76	1.85	1.53	1.16	1.07
最低	0.83	0.80	0.80	0.84	0.73	0.67	1.30	1.21	1.21	1.26	1.08	1.00

河川名	洛東江
位置	慶尚南道
	晋陽郡
	奈洞面
	篤山里
最低水位	月日 6—24
	0.67
渇水位	0.71
低水位	0.83
平水位	1.04
平均水位	1.24
最高水位	月日 7—24
	5.98
洪水位	月日 6—25
	4.46
洪水位	月日 7—9
	5.22
洪水位	月日 7—24
	5.98
洪水位	月日 8—11
	5.01
洪水位	月日 9—6
	5.08
洪水位	月日 10—3
	3.76
備考	

密陽昭和十五年水位年表 (單位米)

密陽

月＼日	一月	二月	三月	四月	五月	六月	七月	八月	九月	十月	十一月	十二月
1	0.04	0.00	0.00	0.00	0.60	0.00	0.81	0.32	0.58	0.23	0.19	0.18
2	0.03	0.00	0.00	0.00	0.58	0.00	0.68	0.34	0.60	0.22	0.18	0.18
3	0.02	0.00	0.00	0.10	0.57	0.00	0.59	0.33	2.60	0.21	0.19	0.18
4	0.02	0.00	0.00	0.12	0.57	0.00	0.56	0.35	1.53	0.20	0.18	0.17
5	0.01	0.00	0.00	0.14	0.56	0.00	0.54	0.34	1.21	0.22	0.18	0.17
6	0.00	0.00	0.00	0.16	0.56	0.00	0.52	0.36	1.78	0.21	0.19	0.18
7	0.00	0.00	0.00	0.14	0.55	0.00	0.50	0.42	1.13	0.20	0.18	0.17
8	0.00	0.00	0.00	0.12	0.55	0.00	0.71	0.52	0.93	0.20	0.17	0.17
9	0.00	0.00	0.00	0.12	0.53	0.00	2.59	0.71	0.87	0.21	0.18	0.17
10	0.00	0.00	0.00	0.11	0.51	0.00	1.48	1.86	0.72	0.19	0.18	0.17
11	0.00	0.00	0.00	0.12	0.47	0.00	0.96	1.22	0.60	0.18	0.19	0.18
12	0.00	0.00	0.00	0.13	0.46	0.00	0.81	1.08	0.53	0.17	0.19	0.18
13	0.00	0.03	0.00	0.12	0.42	0.00	0.69	0.86	0.44	0.16	0.20	0.18
14	0.00	0.02	0.00	0.12	0.38	0.00	0.62	0.70	0.40	0.16	0.22	0.18
15	0.00	0.01	0.00	0.11	0.35	0.00	1.23	0.62	0.32	0.17	0.21	0.18
16	0.00	0.00	0.00	0.10	0.31	0.00	0.87	0.58	0.30	0.18	0.20	0.17
17	0.00	0.00	0.00	0.10	0.28	0.00	0.68	0.54	0.28	0.16	0.18	0.19
18	0.00	0.00	0.00	0.09	0.24	0.00	2.42	0.80	0.30	0.17	0.19	0.20
19	0.00	0.00	0.00	0.08	0.20	0.00	1.79	0.71	0.28	0.12	0.18	0.19
20	0.00	0.00	0.00	0.08	0.15	0.00	1.51	0.68	0.26	0.13	0.18	0.18
21	0.00	0.00	0.00	0.08	0.11	0.00	1.01	0.62	0.24	0.12	0.18	0.18
22	0.00	0.00	0.00	0.07	0.06	0.00	0.96	0.58	0.21	0.13	0.18	0.18
23	0.00	0.00	0.00	0.07	0.00	0.00	0.92	0.52	0.19	0.12	0.18	0.18
24	0.00	0.00	0.00	0.06	0.00	0.00	2.64	0.53	0.17	0.13	0.17	0.18
25	0.00	0.00	0.00	0.05	0.00	0.22	1.52	0.82	0.15	0.12	0.17	0.17
26	0.00	0.00	0.00	0.05	0.00	1.35	1.12	0.40	0.15	0.13	0.17	0.17
27	0.00	0.00	0.00	0.52	0.00	0.64	0.87	0.38	0.17	0.12	0.16	0.16
28	0.00	0.00	0.00	0.78	0.00	0.58	0.62	0.37	0.18	0.13	0.16	0.17
29	0.00	0.00	0.00	0.64	0.00	0.56	0.41	0.36	0.16	0.12	0.17	0.18
30	0.00	—	0.00	0.60	0.00	0.58	0.33	0.38	0.14	0.13	0.18	0.18
31	0.00	—	0.00	—	0.00	—	0.28	—	—	0.14	—	0.17
合計	0.12	0.06	0.00	4.98	9.01	3.93	31.24	18.30	17.42	5.08	5.48	5.49
平均	0.00	0.00	0.00	0.17	0.29	0.13	1.01	0.61	0.58	0.16	0.18	0.18
最低	0.00	0.00	0.00	0.00	0.00	0.00	0.28	0.32	0.14	0.12	0.16	0.16

河川名	洛東江
位置	慶尚南道
	密陽郡
	密陽邑
	龍平里
最低水位	月日 —
	0.00以下
渇水位	0.00以下
低水位	0.00以下
平水位	0.17
平均水位	0.28
最高水位	月日 7—24
	2.84
洪水位	月日 7—9
	2.59
洪水位	月日 7—24
	2.84
洪水位	月日 9—3
	2.66
備考	

アジア歴史資料センター
Japan Center for Asian Historical Records
http://www.jacar.go.jp/

扶助昭和十五年水位年表 (單位米)

扶助

月＼日	一月	二月	三月	四月	五月	六月	七月	八月	九月	十月	十一月	十二月
1	0.63	0.56	0.50	0.40	0.70	0.43	0.07	0.68	0.97	0.70	0.67	0.57
2	0.62	0.56	0.49	0.44	0.68	0.53	0.03	0.65	1.14	1.21	0.66	0.56
3	0.62	0.56	0.48	0.46	0.66	0.50	0.00	0.62	2.71	2.10	0.66	0.56
4	0.62	0.56	0.47	0.47	0.67	0.43	↔0.02	0.57	1.88	1.53	0.66	0.56
5	0.61	0.56	0.47	0.48	0.61	0.45	0.02	0.60	1.62	1.29	0.65	0.57
6	0.61	0.55	0.46	0.47	0.58	0.44	0.01	0.59	1.56	1.15	0.65	0.56
7	0.61	0.55	0.45	0.47	0.46	0.44	0.00	0.62	1.53	1.04	0.64	0.56
8	0.60	0.55	0.44	0.46	0.51	0.40	0.31	0.70	1.50	0.91	0.64	0.56
9	0.60	0.55	0.44	0.45	0.51	0.42	0.64	0.82	1.48	0.82	0.63	0.55
10	0.58	0.55	0.43	0.44	0.46	0.40	1.13	1.07	1.45	0.90	0.63	0.55
11	0.57	0.54	0.42	0.45	0.51	0.40	2.02	2.02	1.43	0.85	0.63	0.56
12	0.57	0.54	0.42	0.45	0.47	0.38	1.63	1.53	1.76	0.82	0.62	0.55
13	0.60	0.54	0.41	0.44	0.44	0.36	1.16	1.31	1.46	0.80	0.62	0.55
14	0.64	0.54	0.41	0.43	0.46	0.37	0.97	1.14	1.32	0.83	0.62	0.54
15	0.64	0.54	0.40	0.43	0.46	0.35	1.55	0.96	1.21	0.81	0.62	0.54
16	0.63	0.53	0.39	0.42	0.44	0.38	1.33	0.87	1.13	0.80	0.61	0.54
17	0.62	0.53	0.38	0.43	0.48	0.37	1.12	0.83	1.01	0.78	0.61	0.54
18	0.60	0.53	0.38	0.43	0.48	0.34	1.32	1.08	0.95	0.77	0.60	0.53
19	0.60	0.53	0.39	0.45	0.43	0.32	1.58	1.25	0.78	0.76	0.60	0.53
20	0.60	0.53	0.39	0.45	0.48	0.21	1.35	1.02	0.75	0.75	0.60	0.52
21	0.59	0.52	0.39	0.46	0.46	0.22	1.24	0.93	0.73	0.74	0.59	0.52
22	0.59	0.52	0.38	0.45	0.45	0.12	1.12	0.79	0.67	0.74	0.59	0.51
23	0.59	0.52	0.39	0.45	0.44	0.10	1.02	0.73	0.65	0.73	0.58	0.51
24	0.58	0.52	0.38	0.44	0.41	0.07	2.48	0.68	0.63	0.74	0.58	0.51
25	0.58	0.52	0.40	0.43	0.44	0.22	1.93	0.77	0.62	0.72	0.58	0.50
26	0.58	0.51	0.39	0.43	0.40	0.59	1.51	0.70	0.59	0.71	0.58	0.50
27	0.58	0.51	0.39	1.08	0.42	0.27	1.26	0.66	0.61	0.70	0.58	0.49
28	0.57	0.51	0.38	0.92	0.38	0.09	1.08	0.62	0.63	0.69	0.57	0.48
29	0.57	0.51	0.39	0.81	0.39	0.11	0.94	0.58	0.69	0.69	0.57	0.48
30	0.57	—	0.40	0.74	0.42	0.10	0.88	0.67	0.76	0.68	0.57	0.52
31	0.57	—	0.39	—	0.38	—	0.70	0.83	—	0.67	—	0.48
合計	18.54	15.54	12.90	15.13	15.08	9.81	30.38	26.30	34.21	27.43	18.41	16.50
平均	0.60	0.54	0.42	0.54	0.49	0.33	0.98	0.85	1.14	0.88	0.61	0.53
最低	0.57	0.51	0.38	0.40	0.38	0.07	↔0.02	0.57	0.59	0.67	0.57	0.48

河川名	兒山江
位置	慶尚北道
	迎日郡
	達田面
	柳江洞
最低水位	月 日 7—4
	↔0.02
渇水位	0.10
低水位	0.42
平水位	0.57
平均水位	0.66
最高水位	月 日 9—3
	2.71
洪水位	月 日 — ナシ
備考	

大松昭和十五年水位年表 (單位米)

大松

月＼日	一月	二月	三月	四月	五月	六月	七月	八月	九月	十月	十一月	十二月
1	0.90	0.76	0.72	0.70	0.67	0.76	0.84	0.88	0.94	0.78	0.77	0.62
2	0.74	0.76	0.73	0.66	0.66	0.78	0.84	0.80	1.02	0.76	0.70	0.74
3	0.74	0.74	0.75	0.78	0.64	0.80	0.85	0.82	1.32	0.96	0.68	0.67
4	0.76	0.76	0.76	0.84	0.67	0.80	0.86	0.82	1.10	0.95	0.84	0.60
5	0.77	0.78	0.76	0.88	0.65	0.82	0.86	0.84	1.24	0.98	0.78	0.67
6	0.77	0.78	0.76	0.92	0.67	0.80	0.87	0.82	1.30	0.88	0.74	0.58
7	0.76	0.80	0.76	0.72	0.67	0.78	0.88	0.90	1.18	0.84	0.77	0.72
8	0.76	0.84	0.77	0.74	0.66	0.76	0.90	0.86	1.03	0.85	0.80	0.68
9	0.74	0.82	0.76	0.72	0.66	0.76	0.84	0.84	0.98	0.84	0.81	0.70
10	0.74	0.82	0.84	0.75	0.64	0.76	1.20	0.86	0.97	0.84	0.78	0.67
11	0.76	0.84	0.80	0.72	0.64	0.77	1.00	1.02	1.22	0.82	0.76	0.66
12	0.86	0.84	0.80	0.74	0.67	0.78	0.88	0.94	1.10	0.80	0.73	0.60
13	0.87	0.86	0.86	0.75	0.68	0.78	0.92	0.90	0.97	0.77	0.74	0.64
14	0.87	0.94	0.84	0.74	0.66	0.78	1.00	0.86	0.95	0.75	0.68	0.62
15	0.88	0.84	0.76	0.75	0.67	0.80	0.98	0.82	0.91	0.78	0.60	0.65
16	0.90	0.76	0.72	0.74	0.66	0.82	0.96	0.80	1.12	0.79	0.58	0.68
17	0.90	0.68	0.68	0.72	0.67	0.82	0.94	0.80	0.87	0.77	0.60	0.78
18	0.90	0.67	0.75	0.68	0.66	0.83	1.04	0.82	0.88	0.73	0.74	0.75
19	0.92	0.66	0.72	0.70	0.66	0.84	1.00	0.84	0.90	0.72	0.64	0.70
20	0.92	0.68	0.66	0.69	0.66	0.84	0.88	0.88	0.90	0.70	0.64	0.66
21	0.92	0.70	0.67	0.72	0.68	0.80	0.86	0.86	0.84	0.75	0.70	0.68
22	0.94	0.71	0.70	0.92	0.68	0.82	0.84	0.86	0.79	0.78	0.77	0.60
23	0.95	0.70	0.68	0.89	0.69	0.82	0.86	0.88	0.82	0.80	0.68	0.67
24	0.93	0.69	0.66	0.86	0.70	0.84	1.12	0.88	0.84	0.79	0.63	0.78
25	0.87	0.68	0.66	0.70	0.68	0.84	1.00	0.94	0.86	0.75	0.68	0.62
26	0.85	0.68	0.67	0.74	0.68	0.84	0.88	0.92	0.96	0.70	0.60	0.73
27	0.78	0.68	0.66	1.10	0.66	0.84	0.84	0.88	0.92	0.71	0.66	0.78
28	0.76	0.66	0.68	0.98	0.66	0.84	0.82	0.90	0.88	0.70	0.80	0.76
29	0.76	0.71	0.68	0.70	0.68	0.85	0.80	0.92	0.84	0.71	0.78	0.74
30	0.76	—	0.70	0.68	0.70	0.86	0.80	0.94	0.72	0.76	0.82	0.68
31	0.76	—	0.68	—	0.74	—	0.80	0.94	—	0.76	—	0.60
合計	25.74	21.84	22.64	23.23	20.77	24.23	28.16	27.04	29.37	24.52	21.50	21.03
平均	0.83	0.75	0.73	0.77	0.67	0.81	0.91	0.87	0.98	0.79	0.72	0.68
最低	0.74	0.66	0.66	0.66	0.64	0.76	0.80	0.80	0.72	0.70	0.58	0.58

河川名	兒山江
位置	慶尚北道
	迎日郡
	大松面
	松内里
最低水位	月 日 11—16
	0.58
渇水位	0.62
低水位	0.68
平水位	0.77
平均水位	0.79
最高水位	月 日 9—3
	1.32
洪水位	月 日 — ナシ
備考	

アジア経済資料センター
Japan Center for Asian Historical Records

安邊昭和十五年水位年表 (單位米)

安邊

月＼日	一月	二月	三月	四月	五月	六月	七月	八月	九月	十月	十一月	十二月
1	0.82	0.84	0.87	0.89	1.05	1.03	1.05	1.10	1.20	0.98	0.80	0.80
2	0.84	0.84	0.87	0.90	1.05	1.03	1.09	1.10	1.35	0.96	0.80	0.82
3	0.84	0.81	0.88	0.90	1.04	1.03	1.70	1.20	1.85	0.95	0.79	0.82
4	0.84	0.81	0.88	0.91	1.04	1.05	1.85	1.26	2.70	0.95	0.79	0.80
5	0.85	0.79	0.87	0.91	1.04	1.05	2.45	1.30	2.60	0.93	0.80	0.80
6	0.85	0.78	0.87	0.91	1.04	1.05	2.27	1.42	2.46	0.86	0.85	0.80
7	0.84	0.78	0.87	0.91	1.04	1.03	2.09	1.50	2.32	0.86	0.86	0.80
8	0.86	0.78	0.87	0.91	1.03	1.02	2.09	1.52	2.20	0.83	0.83	0.79
9	0.84	0.78	0.87	0.92	1.03	1.02	2.05	1.52	1.99	0.83	0.83	0.79
10	0.84	0.78	0.88	0.93	1.03	1.01	2.58	1.20	1.94	0.33	0.83	0.79
11	0.83	0.78	0.88	0.95	1.03	1.02	2.63	1.20	1.69	0.82	0.82	0.79
12	0.83	0.78	0.88	0.97	1.03	1.02	2.72	1.20	1.56	0.82	0.81	0.79
13	0.83	0.78	0.89	1.00	1.03	1.02	2.78	1.00	1.34	0.81	0.80	0.79
14	0.83	0.79	0.89	1.02	1.02	1.01	2.82	1.32	1.30	0.81	0.80	0.79
15	0.81	0.79	0.89	1.05	1.03	1.00	2.35	1.30	1.30	0.80	0.80	0.82
16	0.82	0.79	0.89	1.07	1.03	1.00	2.30	1.30	1.28	0.80	0.80	0.82
17	0.82	0.79	0.89	1.04	1.03	1.00	2.20	1.26	1.35	0.80	0.79	0.83
18	0.82	0.80	0.89	1.05	1.03	1.01	2.16	1.32	1.31	0.79	0.79	0.83
19	0.82	0.80	0.89	1.05	1.02	0.99	2.11	1.25	1.28	0.79	0.79	0.82
20	0.84	0.80	0.87	1.05	1.02	1.00	2.09	1.40	1.24	0.79	0.79	0.82
21	0.85	0.81	0.87	1.07	0.98	0.98	2.09	1.32	1.19	0.79	0.80	0.82
22	0.85	0.81	0.87	1.07	0.98	0.98	2.37	1.22	1.00	0.79	0.82	0.82
23	0.83	0.81	0.87	1.07	0.97	0.96	2.09	1.20	0.99	0.78	0.83	0.83
24	0.82	0.81	0.86	1.06	0.97	0.96	1.60	1.10	0.96	0.81	0.83	0.84
25	0.82	0.82	0.86	1.07	0.97	1.35	1.60	1.30	0.97	0.87	0.83	0.83
26	0.81	0.82	0.86	1.07	0.95	1.55	1.50	1.32	0.98	0.88	0.82	0.83
27	0.81	0.84	0.86	1.07	0.95	1.61	1.40	1.32	1.10	0.86	0.82	0.83
28	0.81	0.86	0.89	1.06	0.94	1.30	1.40	1.38	1.00	0.86	0.81	0.82
29	0.79	0.87	0.89	1.06	0.94	1.26	1.30	1.46	1.00	0.84	0.80	0.81
30	0.79	—	0.89	1.06	1.01	1.05	1.20	1.46	0.98	0.82	0.80	0.81
31	0.79	—	0.89	—	1.02	—	1.10	1.26	—	0.80	—	0.80
合計	25.64	23.34	27.20	30.00	31.34	32.39	61.03	39.85	44.43	26.11	24.32	25.15
平均	0.83	0.80	0.88	1.00	1.01	1.08	1.97	1.29	1.48	0.84	0.81	0.81
最低	0.79	0.78	0.86	0.89	0.94	0.96	1.05	1.00	0.96	0.78	0.79	0.79

河川名	安邊南大川
位	咸鏡南道
	安邊郡
	安邊面
置	門外里
最低水位	月 日 2—13
	0.78
渇水位	0.79
低水位	0.81
平水位	0.90
平均水位	1.07
最高水位	月 日 7—4
	3.16
洪水位	月 日 7—4 3.16
備考	

永興乙昭和十五年水位年表 (單位米)

永興乙

月＼日	一月	二月	三月	四月	五月	六月	七月	八月	九月	十月	十一月	十二月
1	0.50	0.50	0.50	0.55	0.70	0.85	0.80	0.85	1.30	0.75	0.55	0.50
2	0.50	0.50	0.50	0.55	0.70	0.80	0.80	0.85	1.30	0.75	0.55	0.50
3	0.50	0.50	0.50	0.55	0.80	0.80	1.60	0.85	1.50	0.75	0.55	0.55
4	0.50	0.50	0.50	0.55	0.80	0.80	1.85	0.90	2.00	0.75	0.55	0.55
5	0.50	0.50	0.50	0.55	0.80	0.90	2.30	0.85	1.50	0.75	0.55	0.55
6	0.50	0.50	0.50	0.55	0.80	0.90	1.60	0.85	1.30	0.75	0.60	0.55
7	0.50	0.50	0.50	0.55	0.70	0.85	1.20	2.00	1.20	0.75	0.90	0.50
8	0.50	0.50	0.50	0.55	0.70	0.85	1.10	1.50	1.10	0.75	0.85	0.50
9	0.50	0.50	0.50	0.55	0.65	0.85	1.10	1.30	1.10	0.75	0.80	0.50
10	0.50	0.50	0.50	0.55	0.65	0.80	1.00	1.20	1.00	0.75	0.80	0.65
11	0.50	0.50	0.50	0.55	0.65	0.80	1.30	1.10	1.00	0.70	0.75	0.65
12	0.50	0.50	0.50	0.60	0.65	0.80	1.50	1.00	0.90	0.70	0.75	0.65
13	0.50	0.50	0.50	0.60	0.65	0.75	3.10	1.00	0.90	0.65	0.75	0.60
14	0.50	0.50	0.50	0.60	0.60	0.75	2.30	1.00	0.90	0.65	0.75	0.60
15	0.50	0.50	0.50	0.60	0.60	0.70	3.50	1.50	0.90	0.65	0.70	0.60
16	0.50	0.50	0.50	0.60	0.60	0.70	2.10	1.30	0.90	0.65	0.70	0.60
17	0.50	0.50	0.50	0.60	0.60	0.65	1.50	1.30	0.90	0.65	0.65	0.60
18	0.50	0.50	0.50	0.60	0.55	0.65	1.30	1.10	0.90	0.65	0.65	0.60
19	0.50	0.50	0.50	0.60	0.55	0.65	1.30	1.50	0.90	0.65	0.60	0.60
20	0.50	0.50	0.50	0.60	0.50	0.65	1.10	1.70	0.80	0.65	0.60	0.60
21	0.50	0.50	0.50	0.60	0.60	0.65	1.05	1.50	0.90	0.65	0.60	0.55
22	0.50	0.50	0.50	0.60	0.50	0.65	1.05	1.20	0.85	0.65	0.60	0.55
23	0.50	0.50	0.50	0.60	0.50	0.60	1.30	1.20	0.80	0.60	0.60	0.55
24	0.50	0.50	0.50	0.60	0.50	0.60	1.30	1.50	0.80	0.60	0.60	0.55
25	0.50	0.50	0.50	0.60	0.50	1.20	1.00	1.80	0.80	0.60	0.55	0.50
26	0.50	0.50	0.50	0.60	0.50	1.00	1.10	1.80	0.80	0.60	0.55	0.50
27	0.50	0.50	0.50	0.90	0.50	0.90	1.00	1.30	0.80	0.60	0.55	0.50
28	0.50	0.50	0.50	0.80	0.50	0.85	0.95	1.20	0.80	0.60	0.50	0.50
29	0.50	0.50	0.50	0.70	0.50	0.80	0.90	1.20	0.80	0.60	0.50	0.50
30	0.50	—	0.50	0.70	0.55	0.80	0.90	1.20	0.80	0.60	0.50	0.50
31	0.50	—	0.50	—	1.00	—	0.90	1.40	—	0.55	—	0.50
合計	15.50	14.00	15.50	18.15	19.90	23.55	43.80	39.45	30.45	20.75	19.15	17.15
平均	0.50	0.50	0.50	0.60	0.62	0.78	1.41	1.27	1.01	0.67	0.64	0.55
最低	0.50	0.50	0.50	0.55	0.50	0.60	0.80	0.85	0.80	0.55	0.50	0.50

河川名	龍興江
位	咸鏡南道
	永興郡
	永興面
置	郡非里
最低水位	月 日 5—29
	0.50
渇水位	0.50
低水位	0.50
平水位	0.60
平均水位	0.76
最高水位	月 日 7—15
	4.20
洪水位	月 日 7—15 4.20
備考	

アジア歴史資料センター
Japan Center for Asian Historical Records
http://www.jacar.go.jp/

永興甲昭和十五年水位年表 (單位米)

永興甲

月＼日	一月	二月	三月	四月	五月	六月	七月	八月	九月	十月	十一月	十二月
1	0.65	0.50	0.75	0.60	0.67	0.79	0.39	1.00	1.95	1.42	0.80	0.70
2	0.65	0.50	0.75	0.53	0.68	0.59	0.40	0.98	1.90	1.40	0.80	0.70
3	0.65	0.50	0.77	0.53	0.66	0.55	2.50	0.95	1.88	1.40	0.84	0.68
4	0.65	0.53	0.74	0.55	0.66	0.54	2.90	0.96	2.40	1.38	0.85	0.68
5	0.65	0.53	0.70	0.56	0.67	0.54	2.80	0.97	2.30	1.35	0.86	0.68
6	0.64	0.53	0.68	0.56	0.65	0.52	2.20	1.00	2.10	1.30	0.89	0.67
7	0.63	0.53	0.68	0.55	0.64	0.50	1.98	2.40	2.00	1.25	1.20	0.67
8	0.60	0.53	0.67	0.57	0.54	0.49	1.95	2.20	1.89	1.22	0.90	0.67
9	0.60	0.53	0.67	0.57	0.63	0.47	1.92	1.98	1.98	1.20	0.85	0.65
10	0.60	0.54	0.67	0.57	0.63	0.46	1.90	1.95	1.94	1.18	0.85	0.65
11	0.60	0.54	0.65	0.58	0.60	0.45	1.92	0.98	1.90	1.15	0.80	0.65
12	0.58	0.54	0.63	0.60	0.62	0.45	1.95	0.99	1.86	1.10	0.80	0.66
13	0.58	0.54	0.64	0.65	0.60	0.42	3.45	1.10	1.84	1.00	0.80	0.63
14	0.58	0.55	0.64	0.67	0.59	0.40	3.85	0.97	1.78	0.99	0.82	0.65
15	0.58	0.55	0.62	0.66	0.57	0.40	3.68	1.30	1.75	0.95	0.82	0.66
16	0.55	0.55	0.62	0.66	0.56	0.38	2.64	1.98	1.70	0.96	0.85	0.68
17	0.55	0.57	0.62	0.65	0.54	0.38	1.98	1.95	1.64	0.97	0.85	0.68
18	0.55	0.57	0.60	0.64	0.50	0.37	1.94	1.90	1.62	0.97	0.84	0.67
19	0.55	0.57	0.60	0.64	0.48	0.36	1.90	1.88	1.60	0.95	0.84	0.67
20	0.55	0.57	0.59	0.63	0.45	0.34	1.88	1.85	1.57	0.94	0.80	0.67
21	0.54	0.59	0.58	0.64	0.42	0.33	1.84	1.83	1.58	0.90	0.80	0.65
22	0.54	0.59	0.58	0.63	0.40	0.30	1.75	1.79	1.59	0.90	0.80	0.65
23	0.54	0.59	0.56	0.93	0.37	0.30	1.70	1.75	1.59	0.88	0.80	0.64
24	0.54	0.59	0.56	0.60	0.35	0.30	1.65	1.74	1.56	0.89	0.78	0.64
25	0.52	0.65	0.55	0.60	0.34	0.36	1.60	2.27	1.56	0.89	0.78	0.64
26	0.52	0.65	0.55	0.62	0.32	0.38	1.58	1.96	1.55	0.89	0.75	0.65
27	0.52	0.69	0.54	0.62	0.30	0.39	1.40	1.94	1.53	0.87	0.75	0.65
28	0.52	0.70	0.54	0.65	0.56	0.40	1.36	1.90	1.45	0.87	0.70	0.64
29	0.50	0.72	0.53	0.66	0.59	0.37	1.32	1.86	1.46	0.86	0.70	0.64
30	0.50	—	0.52	0.67	0.78	0.38	1.25	1.84	1.44	0.84	0.70	0.63
31	0.50	—	0.52	—	0.82	—	1.22	1.99	—	0.82	—	0.63
合計	17.73	16.54	19.32	18.19	17.29	12.91	60.80	50.16	53.01	32.69	24.62	20.48
平均	0.57	0.57	0.62	0.61	0.56	0.43	1.96	1.62	1.77	1.05	0.82	0.66
最低	0.50	0.50	0.52	0.50	0.30	0.30	0.39	0.95	1.44	0.82	0.70	0.63

河川名	龍興江
位置	咸鏡南道
	永興郡
	德興面
	豊陽里
最低水位	月日 6—24
	0.30
渇水位	0.36
低水位	0.54
平水位	0.66
平均水位	0.94
最高水位	月日 7—14
	4.50
月日 7—5 洪水位	3.20
月日 7—14 洪水位	4.50
備考	

馬山場昭和十五年水位年表 (單位米)

馬山場

月＼日	一月	二月	三月	四月	五月	六月	七月	八月	九月	十月	十一月	十二月
1	0.42	0.26	0.40	0.44	0.46	0.50	0.54	0.72	1.30	0.60	0.50	0.48
2	0.42	0.26	0.40	0.44	0.46	0.53	0.50	0.78	1.20	0.58	0.50	0.48
3	0.44	0.26	0.40	0.45	0.46	0.48	0.57	0.70	1.42	0.58	0.50	0.50
4	0.44	0.26	0.42	0.45	0.52	0.47	1.70	0.72	1.52	0.58	0.52	0.50
5	0.44	0.24	0.42	0.47	0.52	0.48	2.36	0.74	2.00	0.56	0.52	0.50
6	0.44	0.24	0.45	0.47	0.52	0.60	1.72	0.90	1.50	0.56	0.52	0.49
7	0.35	0.24	0.45	0.48	0.50	0.59	1.52	2.35	1.30	0.54	0.52	0.50
8	0.35	0.24	0.45	0.48	0.50	0.56	1.10	1.70	1.10	0.54	0.52	0.50
9	0.34	0.25	0.45	0.48	0.44	0.54	1.00	1.25	0.94	0.54	0.48	0.50
10	0.34	0.25	0.46	0.46	0.44	0.48	0.84	1.10	0.84	0.54	0.48	0.52
11	0.34	0.25	0.46	0.46	0.44	0.46	0.83	1.00	0.80	0.54	0.48	0.52
12	0.34	0.30	0.46	0.44	0.44	0.46	1.48	0.86	0.80	0.54	0.48	0.50
13	0.35	0.30	0.44	0.44	0.43	0.44	3.06	0.80	0.80	0.54	0.50	0.50
14	0.35	0.34	0.44	0.44	0.43	0.44	3.42	0.78	0.76	0.52	0.50	0.48
15	0.35	0.35	0.44	0.44	0.43	0.44	3.34	1.10	0.72	0.52	0.50	0.48
16	0.35	0.35	0.44	0.44	0.43	0.44	2.22	1.70	0.70	0.52	0.50	0.48
17	0.33	0.36	0.44	0.44	0.42	0.43	1.66	1.40	0.70	0.52	0.50	0.48
18	0.32	0.36	0.45	0.44	0.42	0.43	1.30	1.10	0.68	0.52	0.50	0.48
19	0.32	0.38	0.45	0.44	0.42	0.43	1.20	1.00	0.66	0.52	0.48	0.50
20	0.30	0.38	0.44	0.44	0.42	0.42	1.00	1.70	0.64	0.52	0.48	0.50
21	0.30	0.40	0.42	0.45	0.42	0.42	0.76	1.48	0.64	0.52	0.48	0.48
22	0.30	0.40	0.42	0.45	0.40	0.42	0.94	1.40	0.64	0.50	0.48	0.48
23	0.30	0.40	0.42	0.45	0.40	0.42	1.20	1.24	0.64	0.50	0.50	0.50
24	0.30	0.42	0.42	0.45	0.40	0.42	1.10	1.30	0.64	0.50	0.50	0.48
25	0.30	0.42	0.40	0.44	0.40	0.75	0.94	2.00	0.64	0.52	0.48	0.46
26	0.29	0.41	0.40	0.46	0.40	0.78	0.90	1.74	0.62	0.52	0.48	0.46
27	0.29	0.40	0.40	0.46	0.40	0.64	0.85	1.50	0.62	0.52	0.48	0.46
28	0.29	0.40	0.40	0.47	0.40	0.58	0.80	1.24	0.60	0.50	0.48	0.44
29	0.28	0.40	0.44	0.47	0.44	0.54	0.80	1.14	0.60	0.50	0.50	0.44
30	0.28	—	0.44	0.47	0.45	0.54	0.80	1.00	0.60	0.50	0.50	0.44
31	0.28	—	0.44	—	0.45	—	0.74	1.40	—	0.50	—	0.46
合計	10.54	9.52	13.36	13.61	13.68	15.13	41.19	37.84	26.61	16.46	14.86	14.99
平均	0.34	0.33	0.43	0.45	0.44	0.50	1.33	1.22	0.89	0.53	0.50	0.48
最低	0.28	0.24	0.40	0.44	0.40	0.42	0.50	0.70	0.60	0.50	0.48	0.44

河川名	龍興江
位置	咸鏡南道
	永興郡
	德興面
	新豊里
最低水位	月日 2—8
	0.24
渇水位	0.26
低水位	0.40
平水位	0.48
平均水位	0.62
最高水位	月日 7—15
	3.85
月日 7—5 洪水位	2.56
月日 7—15 洪水位	3.85
月日 9—3 洪水位	2.75
備考	

薪塘里昭和十五年水位年表 (單位米)

薪塘里

月＼日	一月	二月	三月	四月	五月	六月	七月	八月	九月	十月	十一月	十二月
1	0.37	0.38	0.50	0.39	0.64	0.85	0.69	0.80	1.47	0.61	0.44	0.47
2	0.36	0.39	0.47	0.40	0.60	0.78	0.67	0.77	1.30	0.59	0.43	0.46
3	0.36	0.40	0.44	0.40	0.57	0.72	0.79	0.78	1.46	0.58	0.42	0.46
4	0.41	0.40	0.40	0.41	0.61	0.66	1.08	0.82	2.84	0.57	0.41	0.45
5	0.40	0.41	0.37	0.41	0.72	0.82	1.62	0.81	1.60	0.57	0.42	0.45
6	0.40	0.42	0.35	0.42	0.70	0.83	1.85	1.12	1.38	0.58	0.42	0.46
7	0.39	0.43	0.34	0.41	0.64	0.77	1.48	2.56	1.28	0.57	0.73	0.46
8	0.39	0.45	0.34	0.40	0.59	0.75	1.29	1.81	1.19	0.56	0.67	0.50
9	0.38	0.47	0.33	0.40	0.54	0.79	1.22	1.49	1.12	0.55	0.61	0.60
10	0.48	0.50	0.32	0.42	0.50	0.76	1.09	1.28	1.05	0.54	0.56	0.62
11	0.48	0.52	0.32	0.44	0.48	0.67	1.04	1.17	0.99	0.53	0.53	0.67
12	0.47	0.54	0.33	0.45	0.47	0.58	1.68	1.06	0.93	0.52	0.52	0.74
13	0.46	0.56	0.34	0.47	0.46	0.49	3.40	0.97	0.87	0.51	0.52	0.78
14	0.46	0.56	0.32	0.50	0.44	0.47	2.74	0.93	0.84	0.51	0.54	0.68
15	0.45	0.55	0.30	0.52	0.43	0.46	4.02	1.19	0.82	0.50	0.53	0.64
16	0.45	0.55	0.28	0.54	0.42	0.45	2.50	1.98	0.81	0.50	0.51	0.50
17	0.44	0.56	0.25	0.52	0.41	0.44	1.92	1.49	0.80	0.49	0.50	0.48
18	0.44	0.57	0.23	0.50	0.41	0.43	1.55	1.28	0.77	0.49	0.50	0.46
19	0.43	0.57	0.23	0.48	0.40	0.42	1.28	1.38	0.75	0.48	0.49	0.45
20	0.43	0.56	0.24	0.46	0.39	0.42	1.20	1.51	0.73	0.47	0.49	0.44
21	0.42	0.56	0.24	0.47	0.38	0.41	1.11	1.71	0.79	0.47	0.50	0.53
22	0.42	0.57	0.25	0.48	0.37	0.39	1.15	1.47	0.75	0.48	0.49	0.65
23	0.41	0.58	0.26	0.47	0.37	0.37	1.47	1.31	0.71	0.48	0.50	0.65
24	0.41	0.58	0.28	0.46	0.36	0.34	1.30	1.20	0.69	0.47	0.50	0.60
25	0.40	0.57	0.30	0.46	0.36	0.75	1.16	2.25	0.68	0.47	0.49	0.57
26	0.40	0.57	0.32	0.48	0.35	1.03	1.09	1.88	0.66	0.46	0.47	0.54
27	0.39	0.56	0.34	0.59	0.35	0.85	1.02	1.65	0.66	0.46	0.47	0.52
28	0.39	0.55	0.35	0.77	0.36	0.73	0.96	1.37	0.65	0.45	0.48	0.49
29	0.38	0.53	0.36	0.75	0.36	0.67	0.93	1.23	0.64	0.45	0.48	0.47
30	0.38	—	0.37	0.68	0.40	0.68	0.91	1.18	0.63	0.45	0.47	0.45
31	0.37	—	0.38	—	1.02	—	0.85	1.28	—	0.44	—	0.43
合計	12.82	14.86	10.15	14.55	15.10	18.78	45.96	41.74	29.86	15.80	15.09	16.67
平均	0.41	0.51	0.33	0.48	0.49	0.63	1.48	1.35	1.00	0.51	0.50	0.54
最低	0.36	0.38	0.23	0.39	0.35	0.34	0.67	0.77	0.63	0.44	0.41	0.43

河川名	龍興江
位置	咸鏡南道
	永興郡
	鎭坪面
	薪塘里
最低水位	月日 3—19
	0.23
渇水位	0.30
低水位	0.40
平水位	0.50
平均水位	0.69
最高水位	月日 7—15
	4.42
月日 7—5 洪水位	2.74
月日 7—15 洪水位	4.42
月日 8—7 洪水位	2.68
月日 9—4 洪水位	2.99
備考	

鎭興場昭和十五年水位年表 (單位米)

鎭興場

月＼日	一月	二月	三月	四月	五月	六月	七月	八月	九月	十月	十一月	十二月
1	0.22	0.17	0.20	0.30	0.36	0.46	0.43	0.40	0.60	042	0.29	0.28
2	0.21	0.18	0.17	0.22	0.38	0.43	0.45	0.41	0.55	0.41	0.28	0.29
3	0.20	0.16	0.15	0.25	0.39	0.40	0.47	0.46	0.58	0.39	0.27	0.29
4	0.19	0.14	0.16	0.36	0.37	0.43	0.79	0.47	0.60	0.38	0.27	0.30
5	0.18	0.13	0.16	0.38	0.36	0.56	0.85	0.49	0.57	0.37	0.28	0.31
6	0.20	0.14	0.18	0.34	0.38	0.52	0.65	0.46	0.55	0.36	0.30	0.32
7	0.19	0.16	0.20	0.29	0.40	0.48	0.51	0.43	0.51	0.37	0.29	0.31
8	0.18	0.16	0.22	0.28	0.41	0.46	0.48	0.45	0.48	0.38	0.28	0.30
9	0.17	0.14	0.20	0.32	0.42	0.44	0.47	0.47	0.47	0.37	0.27	0.29
10	0.18	0.13	0.38	0.34	0.41	0.42	0.46	0.45	0.45	0.39	0.28	0.28
11	0.17	0.14	0.30	0.28	0.40	0.40	0.45	0.44	0.43	0.38	0.27	0.27
12	0.20	0.18	0.37	0.29	0.38	0.40	0.58	0.46	0.41	0.37	0.28	0.27
13	0.21	0.16	0.38	0.32	0.37	0.38	0.89	0.47	0.40	0.36	0.31	0.26
14	0.19	0.14	0.36	0.40	0.36	0.39	0.91	0.48	0.41	0.37	0.30	0.25
15	0.18	0.19	0.84	0.41	0.35	0.37	1.82	0.59	0.38	0.38	0.30	0.26
16	0.17	0.18	0.38	0.40	0.34	0.40	1.12	0.52	0.37	0.39	0.28	0.27
17	0.16	0.17	0.38	0.38	0.33	0.43	0.87	0.50	0.38	0.40	0.28	0.28
18	0.19	0.19	0.34	0.39	0.32	0.44	0.63	0.49	0.39	0.39	0.27	0.27
19	0.18	0.20	0.36	0.38	0.32	0.45	0.51	0.52	0.39	0.38	0.27	0.26
20	0.17	0.18	0.38	0.40	0.31	0.43	0.48	0.53	0.38	0.37	0.26	0.25
21	0.20	0.18	0.26	0.41	0.30	0.41	0.46	0.50	0.40	0.36	0.27	0.25
22	0.21	0.16	0.19	0.39	0.32	0.38	0.58	0.48	0.41	0.35	0.28	0.26
23	0.22	0.17	0.28	0.38	0.34	0.37	0.59	0.50	0.42	0.35	0.30	0.27
24	0.20	0.20	0.29	0.37	0.36	0.36	0.61	0.51	0.43	0.36	0.32	0.27
25	0.22	0.19	0.32	0.39	0.38	0.38	0.62	0.52	0.42	0.35	0.30	0.26
26	0.24	0.18	0.30	0.40	0.38	0.52	0.60	0.51	0.43	0.33	0.29	0.25
27	0.22	0.20	0.32	0.41	0.36	0.48	0.59	0.49	0.44	0.32	0.27	0.27
28	0.20	0.22	0.30	0.40	0.34	0.46	0.52	0.48	0.44	0.32	0.28	0.28
29	0.18	0.22	0.41	0.38	0.35	0.44	0.48	0.47	0.45	0.31	0.27	0.29
30	0.19	—	0.40	0.37	0.37	0.42	0.46	0.49	0.43	0.30	0.28	0.30
31	0.20	—	0.42	—	0.48	—	0.43	0.51	—	0.30	—	0.30
合計	6.02	4.96	9.10	10.63	11.34	12.91	19.76	14.95	13.47	11.28	8.50	8.61
平均	0.19	0.17	0.29	0.35	0.37	0.43	0.64	0.48	0.45	0.36	0.28	0.28
最低	0.16	0.13	0.15	0.22	0.30	0.36	0.43	0.40	0.37	0.30	0.26	0.25

河川名	龍興江
位置	咸鏡南道
	永興郡
	鎭坪面
	鎭興里
最低水位	月日 2—10
	0.13
渇水位	0.16
低水位	0.21
平水位	0.36
平均水位	0.36
最高水位	月日 7—15
	1.82
月日 洪水位	ナシ
備考	

アジア経済資料センター
Japan Center for Asian Historical Records

高原昭和十五年水位年表

高原

月＼日	一月	二月	三月	四月	五月	六月	七月	八月	九月	十月	十一月	十二月
1	…	…	…	…	…	1.40	1.40	1.50	1.70	1.40	1.20	1.20
2	…	…	…	…	…	1.40	1.40	1.50	1.60	1.40	1.20	1.20
3	…	…	…	…	…	1.40	1.40	1.50	1.70	1.40	1.20	1.20
4	…	…	…	…	…	1.40	1.60	1.50	2.40	1.40	1.20	1.20
5	…	…	…	…	…	1.40	1.80	1.50	1.90	1.40	1.20	1.20
6	…	…	…	…	…	1.40	1.60	1.60	1.70	1.40	1.20	1.20
7	…	…	…	…	…	1.40	1.50	1.50	1.60	1.40	1.20	1.20
8	…	…	…	…	…	1.40	1.50	1.65	1.50	1.40	1.20	1.20
9	…	…	…	…	…	1.40	1.60	1.55	1.50	1.40	1.20	1.20
10	…	…	…	…	…	1.40	1.50	1.50	1.50	1.40	1.20	1.20
11	…	…	…	…	…	1.40	1.50	1.40	1.40	1.40	1.20	1.20
12	…	…	…	…	…	1.40	1.60	1.40	1.40	1.40	1.20	1.20
13	…	…	…	…	…	1.40	1.70	1.40	1.40	1.40	1.20	1.20
14	…	…	…	…	…	1.40	1.80	1.40	1.40	1.40	1.20	1.20
15	…	…	…	…	…	1.40	1.97	1.60	1.40	1.40	1.20	1.20
16	…	…	…	…	…	1.40	1.70	1.50	1.40	1.40	1.20	1.20
17	…	…	…	…	…	1.40	1.60	1.50	1.40	1.30	1.20	1.20
18	…	…	…	…	…	1.40	1.60	1.50	1.40	1.30	1.20	1.20
19	…	…	…	…	…	1.40	1.50	1.60	1.40	1.30	1.20	1.20
20	…	…	…	…	…	1.40	1.50	1.60	1.40	1.30	1.20	1.20
21	…	…	…	…	…	1.40	1.50	1.50	1.40	1.30	1.20	1.20
22	…	…	…	…	…	1.40	1.50	1.50	1.40	1.30	1.20	1.20
23	…	…	…	…	…	1.40	1.50	1.50	1.40	1.30	1.20	1.20
24	…	…	…	…	…	1.40	1.60	1.60	1.40	1.30	1.20	1.20
25	…	…	…	…	…	1.50	1.60	1.70	1.40	1.20	1.20	1.20
26	…	…	…	…	…	1.50	1.50	1.60	1.40	1.20	1.20	1.20
27	…	…	…	…	…	1.50	1.50	1.50	1.40	1.20	1.20	1.20
28	…	…	…	…	…	1.40	1.50	1.50	1.40	1.20	1.20	1.20
29	…	…	…	…	…	1.40	1.50	1.50	1.40	1.20	1.20	1.20
30	…	—	…	…	…	1.40	1.50	1.50	1.40	1.20	1.20	1.20
31	…	—	…	—	…	—	1.50	1.60	—	1.20	—	1.20
合計	…	…	…	…	…	42.40	48.47	47.20	45.10	41.20	36.00	37.20
平均	…	…	…	…	…	1.41	1.59	1.52	1.50	1.33	1.20	1.20
最低	…	…	…	…	…	1.40	1.40	1.40	1.40	1.20	1.20	1.20

河川名	龍興江
位	成鏡南道
	高原郡
盆	那内面
	上石溝里
最低水位	月日 12—31
	1.20
渇水位	1.20
低水位	1.20
平水位	1.50
平均水位	…
最高水位	月日 7—14
	3.20
洪水位	月日 7—14 3.20
備考	

島内昭和十五年水位年表 (單位米)

島内

月＼日	一月	二月	三月	四月	五月	六月	七月	八月	九月	十月	十一月	十二月
1	0.54	0.46	0.60	0.62	0.76	0.60	0.99	0.82	1.50	0.82	0.59	0.48
2	0.54	0.46	0.60	0.62	0.75	0.60	0.99	0.81	1.20	0.81	0.58	0.49
3	0.53	0.45	0.59	0.61	0.76	0.59	0.98	0.82	2.51	0.79	0.57	0.53
4	0.53	0.45	0.58	0.62	0.76	0.63	0.99	0.84	2.87	0.77	0.57	0.54
5	0.53	0.44	0.58	0.63	0.75	0.64	1.20	0.86	1.68	0.76	0.56	0.53
6	0.52	0.44	0.57	0.65	0.74	0.63	1.01	1.70	1.50	0.75	0.57	0.53
7	0.52	0.46	0.57	0.66	0.73	0.62	0.99	1.50	1.38	0.74	0.57	0.52
8	0.53	0.47	0.56	0.67	0.72	0.61	1.00	1.20	1.27	0.73	0.56	0.52
9	0.51	0.47	0.57	0.67	0.71	0.62	0.98	1.01	1.06	0.72	0.55	0.53
10	0.51	0.48	0.58	0.66	0.71	0.62	0.99	0.91	1.01	0.72	0.56	0.52
11	0.51	0.49	0.59	0.66	0.70	0.61	1.21	0.91	0.99	0.71	0.55	0.52
12	0.53	0.49	0.61	0.65	0.70	0.61	1.24	0.90	0.98	0.70	0.55	0.51
13	0.53	0.49	0.63	0.65	0.69	0.60	1.27	0.89	0.97	0.70	0.54	0.51
14	0.52	0.50	0.64	0.65	0.68	0.60	1.45	0.89	0.96	0.69	0.54	0.52
15	0.52	0.51	0.65	0.64	0.68	0.59	1.54	0.92	0.95	0.69	0.53	0.53
16	0.51	0.52	0.66	0.64	0.67	0.59	1.29	0.99	0.94	0.68	0.53	0.54
17	0.51	0.53	0.67	0.63	0.66	0.58	1.15	0.97	0.93	0.67	0.54	0.55
18	0.50	0.54	0.68	0.63	0.65	0.58	0.90	0.96	0.92	0.67	0.54	0.56
19	0.49	0.55	0.69	0.63	0.64	0.57	0.87	0.97	0.91	0.66	0.53	0.55
20	0.49	0.56	0.68	0.65	0.62	0.57	0.86	0.98	0.91	0.65	0.53	0.54
21	0.48	0.57	0.68	0.66	0.59	0.55	0.85	0.97	0.90	0.65	0.52	0.53
22	0.51	0.58	0.67	0.67	0.58	0.55	0.92	0.97	0.90	0.64	0.52	0.53
23	0.50	0.59	0.67	0.68	0.57	0.54	1.13	0.96	0.89	0.63	0.51	0.52
24	0.50	0.59	0.66	0.69	0.56	0.55	1.57	1.05	0.89	0.63	0.52	0.52
25	0.49	0.61	0.65	0.70	0.55	1.03	1.50	1.00	0.88	0.62	0.51	0.51
26	0.49	0.61	0.65	0.75	0.54	1.02	1.20	0.99	0.87	0.62	0.50	0.52
27	0.48	0.62	0.64	0.78	0.53	1.01	1.10	0.95	0.86	0.61	0.50	0.52
28	0.48	0.62	0.64	0.78	0.52	0.99	0.90	0.92	0.85	0.61	0.51	0.51
29	0.47	0.61	0.63	0.77	0.51	0.98	0.87	0.94	0.84	0.60	0.49	0.50
30	0.47	—	0.63	0.76	0.59	0.98	0.85	0.95	0.83	0.60	0.49	0.50
31	0.47	—	0.62	—	0.59	—	0.83	1.50	—	0.59	—	0.51
合計	15.71	15.16	19.44	20.08	20.21	20.20	33.62	31.05	34.05	21.23	16.13	16.19
平均	0.51	0.52	0.63	0.67	0.65	0.68	1.08	1.00	1.13	0.68	0.54	0.52
最低	0.47	0.44	0.56	0.61	0.51	0.54	0.83	0.81	0.83	0.59	0.49	0.48

河川名	龍興江
位	成鏡南道
	高原郡
盆	上山面
	島内里
最低水位	月日 2— 6
	0.44
渇水位	0.47
低水位	0.52
平水位	0.63
平均水位	0.72
最高水位	月日 7—14
	3.30
洪水位	月日 7—14 3.30
	月日 9— 3 3.24
備考	

蛤灘里昭和十五年水位年表 (單位米)

蛤灘里

月＼日	一月	二月	三月	四月	五月	六月	七月	八月	九月	十月	十一月	十二月
1	0.60	0.62	0.63	0.64	0.52	0.68	0.82	0.84	2.40	0.78	0.54	0.52
2	0.61	0.65	0.63	0.66	0.54	0.70	0.83	0.84	1.82	0.76	0.54	0.52
3	0.63	0.64	0.65	0.66	0.54	0.71	0.80	0.84	2.50	0.76	0.54	0.54
4	0.66	0.64	0.64	0.68	0.52	0.65	0.84	0.88	3.55	0.74	0.56	0.54
5	0.62	0.64	0.63	0.69	0.52	0.64	2.27	0.94	3.05	0.74	0.58	0.54
6	0.65	0.66	0.64	0.62	0.52	0.64	1.48	1.14	1.95	0.70	0.62	0.52
7	0.67	0.65	0.66	0.61	0.51	0.59	0.98	2.48	1.18	0.68	0.60	0.52
8	0.68	0.65	0.66	0.61	0.51	0.70	0.92	1.90	1.12	0.68	0.60	0.50
9	0.64	0.66	0.67	0.59	0.53	0.75	0.90	1.24	1.04	0.66	0.58	0.50
10	0.69	0.65	0.63	0.57	0.55	0.73	0.88	1.04	1.00	0.64	0.58	0.50
11	0.65	0.63	0.64	0.54	0.53	0.72	0.82	1.00	1.00	0.64	0.56	0.50
12	0.63	0.63	0.66	0.53	0.53	0.73	0.80	0.96	0.90	0.62	0.56	0.52
13	0.63	0.65	0.66	0.51	0.52	0.73	1.46	0.90	0.90	0.62	0.56	0.52
14	0.67	0.66	0.64	0.49	0.54	0.72	2.43	0.86	0.85	0.62	0.56	0.52
15	0.64	0.64	0.63	0.47	0.53	0.75	3.24	1.04	0.85	0.60	0.54	0.54
16	0.64	0.63	0.64	0.47	0.52	0.75	2.28	1.10	0.86	0.60	0.54	0.54
17	0.66	0.65	0.62	0.47	0.51	0.76	1.55	1.08	0.86	0.58	0.54	0.54
18	0.63	0.63	0.61	0.46	0.51	0.75	1.52	1.00	0.86	0.58	0.52	0.54
19	0.64	0.66	0.63	0.47	0.52	0.75	1.48	1.24	0.84	0.56	0.52	0.54
20	0.65	0.59	0.64	0.48	0.51	0.71	1.00	1.38	0.84	0.56	0.50	0.50
21	0.67	0.63	0.62	0.55	0.51	0.70	0.98	1.20	0.84	0.58	0.50	0.50
22	0.68	0.66	0.61	0.55	0.52	0.68	1.00	1.12	0.84	0.58	0.50	0.52
23	0.64	0.64	0.65	0.55	0.53	0.66	2.05	1.00	0.82	0.58	0.50	0.54
24	0.60	0.63	0.66	0.54	0.54	0.81	2.30	1.10	0.78	0.58	0.52	0.54
25	0.66	0.64	0.65	0.52	0.52	0.87	1.90	2.02	0.76	0.56	0.50	0.52
26	0.65	0.63	0.66	0.55	0.51	0.88	1.04	1.12	0.76	0.56	0.50	0.52
27	0.64	0.64	0.63	0.55	0.51	0.81	1.03	1.08	0.78	0.56	0.50	0.50
28	0.64	0.63	0.66	0.52	0.53	0.81	0.90	0.98	0.82	0.54	0.50	0.50
29	0.63	0.65	0.62	0.52	0.53	0.81	0.90	1.00	0.82	0.54	0.50	0.50
30	0.63	—	0.65	0.54	0.80	0.82	0.88	1.14	0.80	0.54	0.50	0.52
31	0.60	—	0.65	—	0.68	—	0.86	2.30	—	0.54	—	0.52
合計	19.93	18.58	19.87	16.61	16.66	22.01	41.13	36.76	36.39	19.28	16.16	16.14
平均	0.64	0.64	0.64	0.55	0.54	0.73	1.33	1.19	1.21	0.62	0.54	0.52
最低	0.60	0.59	0.61	0.46	0.51	0.59	0.80	0.84	0.76	0.54	0.50	0.50

河川名	龍興江
位置	咸鏡南道
	高原郡
	高原面
	蛤灘里
最低水位	月日 4—18
	0.46
渇水位	0.50
低水位	0.52
平水位	0.64
平均水位	0.76
最高水位	月日 7—14
	3.85
月日 7—14 洪水位	3.85
備考	

德上里昭和十五年水位年表 (單位米)

德上里

月＼日	一月	二月	三月	四月	五月	六月	七月	八月	九月	十月	十一月	十二月
1	0.55	0.35	0.33	0.34	0.42	0.47	0.46	0.56	0.72	0.67	0.46	0.20
2	0.53	0.32	0.30	0.35	0.40	0.45	0.45	0.55	0.73	0.69	0.45	0.19
3	0.50	0.30	0.30	0.33	0.39	0.46	0.45	0.47	1.49	0.70	0.47	0.18
4	0.50	0.30	0.28	0.34	0.40	0.47	0.44	0.49	2.01	0.71	0.49	0.17
5	0.48	0.31	0.27	0.40	0.42	0.46	0.49	0.43	1.35	0.73	0.51	0.15
6	0.49	0.31	0.30	0.39	0.41	0.44	0.50	0.50	0.98	0.70	0.50	0.14
7	0.49	0.30	0.31	0.38	0.43	0.39	0.63	0.59	0.85	0.67	0.52	0.13
8	0.48	0.32	0.32	0.39	0.44	0.38	0.62	0.63	0.83	0.65	0.53	0.12
9	0.47	0.31	0.39	0.37	0.45	0.37	0.60	0.65	0.84	0.63	0.54	0.15
10	0.48	0.32	0.40	0.38	0.46	0.36	0.59	0.62	0.85	0.60	0.55	0.16
11	0.49	0.35	0.40	0.35	0.46	0.36	0.57	0.56	0.86	0.59	0.56	0.16
12	0.48	0.35	0.45	0.35	0.47	0.35	0.56	0.60	0.83	0.57	0.57	0.17
13	0.48	0.45	0.44	0.37	0.46	0.34	0.60	0.63	0.82	0.56	0.55	0.14
14	0.50	0.43	0.43	0.38	0.45	0.33	1.19	0.65	0.77	0.55	0.53	0.13
15	0.49	0.44	0.42	0.36	0.44	0.32	2.64	0.69	0.75	0.54	0.50	0.16
16	0.49	0.45	0.40	0.35	0.42	0.32	1.01	0.73	0.73	0.56	0.47	0.17
17	0.50	0.46	0.40	0.35	0.41	0.33	0.59	0.68	0.71	0.57	0.43	0.19
18	0.51	0.43	0.38	0.34	0.40	0.34	0.54	0.65	0.68	0.59	0.40	0.17
19	0.49	0.40	0.37	0.34	0.39	0.35	0.53	0.62	0.67	0.58	0.38	0.18
20	0.45	0.38	0.36	0.32	0.38	0.35	0.52	0.58	0.69	0.57	0.35	0.17
21	0.38	0.36	0.34	0.33	0.42	0.36	0.53	0.58	0.65	0.55	0.34	0.15
22	0.38	0.35	0.35	0.35	0.43	0.37	0.55	0.57	0.64	0.53	0.33	0.16
23	0.39	0.34	0.34	0.36	0.43	0.37	0.95	0.56	0.63	0.52	0.32	0.19
24	0.38	0.33	0.35	0.36	0.44	0.38	0.94	0.58	0.61	0.51	0.31	0.18
25	0.36	0.34	0.36	0.37	0.42	0.39	0.86	0.62	0.62	0.49	0.28	0.17
26	0.35	0.35	0.36	0.38	0.43	0.40	0.83	0.66	0.65	0.48	0.27	0.16
27	0.34	0.33	0.38	0.39	0.44	0.40	0.79	0.64	0.66	0.47	0.26	0.15
28	0.40	0.32	0.39	0.42	0.45	0.42	0.72	0.61	0.67	0.46	0.25	0.14
29	0.38	0.31	0.38	0.43	0.47	0.43	0.65	0.63	0.68	0.45	0.24	0.13
30	0.38	—	0.37	0.43	0.48	0.45	0.63	0.69	0.65	0.44	0.23	0.15
31	0.37	—	0.35	—	0.46	—	0.58	0.70	—	0.45	—	0.16
合計	13.96	10.31	11.21	11.00	13.37	11.61	21.91	18.72	24.62	17.78	12.59	4.97
平均	0.45	0.36	0.36	0.37	0.43	0.39	0.71	0.60	0.82	0.57	0.42	0.16
最低	0.34	0.30	0.27	0.32	0.38	0.32	0.44	0.43	0.61	0.44	0.23	0.12

河川名	龍興江
位置	咸鏡南道
	永興郡
	憶岐面
	德上里
最低水位	月日 12— 8
	0.12
渇水位	0.15
低水位	0.32
平水位	0.43
平均水位	0.47
最高水位	月日 7—15
	2.59
月日 7—15 洪水位	2.59
備考	

アジア歴史資料センター
Japan Center for Asian Historical Records
http://www.jacar.go.jp/

千佛山昭和十五年水位年表 (單位米)

千佛山

月＼日	一月	二月	三月	四月	五月	六月	七月	八月	九月	十月	十一月	十二月
1	0.50	0.50	0.54	0.54	0.62	0.60	0.58	0.39	0.78	0.57	0.55	0.57
2	0.50	0.51	0.54	0.55	0.61	0.60	0.98	0.39	0.80	0.56	0.53	0.57
3	0.50	0.50	0.55	0.59	0.60	0.59	1.20	0.46	1.02	0.55	0.53	0.57
4	0.51	0.50	0.55	0.57	0.59	0.60	1.70	0.64	0.97	0.55	0.54	0.56
5	0.50	0.50	0.55	0.58	0.60	0.61	1.30	0.56	0.96	0.57	0.55	0.56
6	0.50	0.50	0.55	0.57	0.60	0.60	1.10	1.00	0.91	0.57	0.59	0.56
7	0.52	0.50	0.54	0.57	0.60	0.58	0.98	0.88	0.82	0.56	0.66	0.56
8	0.51	0.50	0.54	0.58	0.60	0.60	0.96	0.78	0.80	0.56	0.65	0.56
9	0.51	0.50	0.54	0.57	0.61	0.60	1.75	0.69	0.75	0.57	0.61	0.55
10	0.51	0.50	0.54	0.57	0.61	0.59	0.90	0.69	0.67	0.57	0.59	0.55
11	0.51	0.51	0.55	0.58	0.62	0.58	1.30	0.72	0.64	0.56	0.57	0.55
12	0.51	0.51	0.55	0.58	0.61	0.59	1.55	0.62	0.64	0.56	0.56	0.54
13	0.50	0.54	0.55	0.59	0.61	0.59	1.45	0.58	0.63	0.56	0.65	0.50
14	0.50	0.52	0.55	0.57	0.60	0.60	1.05	0.58	0.63	0.56	0.64	0.57
15	0.51	0.52	0.54	0.57	0.63	0.60	0.98	0.62	0.61	0.55	0.62	0.57
16	0.51	0.52	0.50	0.56	0.62	0.58	0.93	0.59	0.60	0.55	0.61	0.56
17	0.51	0.52	0.51	0.60	0.61	0.58	0.84	0.58	0.60	0.55	0.60	0.58
18	0.51	0.52	0.54	0.59	0.62	0.52	0.81	0.70	0.61	0.55	0.58	0.57
19	0.51	0.52	0.54	0.60	0.50	0.52	0.70	0.69	0.61	0.55	0.57	0.57
20	0.50	0.52	0.53	0.59	0.51	0.53	0.61	0.73	0.60	0.55	0.56	0.57
21	0.51	0.52	0.50	0.60	0.50	0.54	0.60	0.68	0.60	0.57	0.55	0.56
22	0.51	0.52	0.51	0.62	0.50	0.54	0.60	0.66	0.61	0.59	0.55	0.56
23	0.51	0.53	0.53	0.62	0.50	0.55	0.50	0.89	0.60	0.58	0.57	0.56
24	0.51	0.53	0.55	0.63	0.50	0.60	0.49	1.08	0.61	0.58	0.56	0.63
25	0.51	0.53	0.53	0.64	0.49	0.58	0.49	1.02	0.61	0.58	0.56	0.61
26	0.51	0.53	0.53	0.64	0.50	0.57	0.48	0.97	0.61	0.58	0.55	0.58
27	0.50	0.53	0.54	0.63	0.50	0.57	0.47	0.90	0.59	0.57	0.55	0.57
28	0.50	0.53	0.54	0.64	0.50	0.57	0.48	0.77	0.58	0.57	0.55	0.54
29	0.50	0.53	0.55	0.64	0.47	0.54	0.46	0.78	0.58	0.57	0.54	0.54
30	0.50	—	0.54	0.63	0.49	0.54	0.43	0.76	0.56	0.57	0.56	0.50
31	0.49	—	0.54	—	0.49	—	0.40	0.76	—	0.57	—	0.48
合計	15.68	14.96	16.66	17.81	17.41	17.26	26.87	22.16	20.60	17.50	17.30	17.32
平均	0.51	0.52	0.54	0.59	0.56	0.58	0.87	0.71	0.69	0.56	0.58	0.56
最低	0.49	0.50	0.50	0.54	0.47	0.52	0.40	0.39	0.56	0.55	0.53	0.48

河川名	城川江
位	咸鏡南道
	新興郡
	元坪面
盛	豊西里
最低水位	8月—2日
	0.39
湯水位	0.48
低水位	0.61
平水位	0.56
平均水位	0.61
最高水位	7月—9日
	1.75
洪水位	7月—9日
	1.75
備考	

咸興昭和十五年水位年表 (單位米)

咸興

月＼日	一月	二月	三月	四月	五月	六月	七月	八月	九月	十月	十一月	十二月
1	1.15	1.16	1.15	1.08	1.08	1.06	0.94	0.90	1.27	1.10	1.19	1.06
2	1.15	1.16	1.15	1.08	1.08	1.06	0.94	0.90	1.38	1.10	1.18	1.06
3	1.15	1.16	1.16	1.10	1.08	1.06	1.50	0.92	1.20	1.12	1.17	1.07
4	1.16	1.16	1.16	1.12	1.08	1.06	1.48	1.00	1.22	1.11	1.17	1.07
5	1.16	1.16	1.17	1.12	1.08	1.06	1.50	1.10	1.20	1.10	1.17	1.08
6	1.16	1.16	1.17	1.14	1.08	1.05	1.40	1.14	1.25	1.05	1.19	1.15
7	1.15	1.16	1.17	1.14	1.07	1.05	1.27	1.55	1.20	1.12	1.19	1.17
8	1.15	1.16	1.17	1.16	1.07	1.05	1.17	1.14	1.18	1.12	1.18	1.17
9	1.15	1.14	1.16	1.16	1.07	1.05	1.00	1.12	1.18	1.12	1.18	1.15
10	1.15	1.14	1.16	1.18	1.07	1.04	1.00	1.10	1.20	1.12	1.18	1.15
11	1.15	1.13	1.16	1.18	1.07	1.04	1.00	1.10	1.20	1.12	1.18	1.15
12	1.15	1.10	1.15	1.20	1.07	1.03	1.05	1.05	1.20	1.13	1.17	1.15
13	1.15	1.10	1.14	1.20	1.08	1.02	1.50	1.05	1.18	1.13	1.17	1.15
14	1.16	1.08	1.12	1.20	1.08	1.00	1.40	1.03	1.18	1.13	1.17	1.15
15	1.16	1.08	1.12	1.20	1.07	1.00	2.10	1.03	1.17	1.13	1.16	1.15
16	1.16	1.06	1.12	1.18	1.07	1.00	1.50	1.05	1.18	1.15	1.16	1.16
17	1.16	1.05	1.10	1.18	1.06	0.98	1.40	1.05	1.17	1.14	1.16	1.16
18	1.16	1.03	1.10	1.16	1.06	0.98	1.25	1.00	1.16	1.14	1.18	1.16
19	1.16	1.00	1.10	1.16	1.05	0.98	1.05	1.05	1.15	1.14	1.18	1.16
20	1.17	1.00	1.10	1.15	1.04	0.97	1.00	1.10	1.15	1.16	1.18	1.16
21	1.17	0.98	1.10	1.15	1.04	0.97	1.00	1.08	1.12	1.16	1.18	1.16
22	1.17	0.98	1.10	1.14	1.04	0.96	0.98	1.08	1.10	1.16	1.16	1.16
23	1.17	0.98	1.10	1.14	1.04	0.96	0.96	1.00	1.10	1.16	1.15	1.17
24	1.17	0.98	1.10	1.14	1.04	0.96	0.96	1.02	1.13	1.17	1.15	1.17
25	1.17	0.99	1.09	1.13	1.04	0.96	0.95	1.40	1.13	1.18	1.15	1.16
26	1.16	1.00	1.09	1.13	1.04	0.95	0.92	1.41	1.12	1.18	1.10	1.16
27	1.16	1.00	1.08	1.10	1.04	0.94	0.92	1.40	1.12	1.18	1.10	1.16
28	1.16	1.12	1.08	1.10	1.05	0.94	0.92	1.41	1.10	1.18	1.08	1.16
29	1.16	1.13	1.08	1.09	1.06	0.94	0.91	1.46	1.10	1.18	1.08	1.16
30	1.16	—	1.08	1.09	1.07	0.94	0.91	1.35	1.10	1.18	1.07	1.15
31	1.16	—	1.08	—	1.07	—	0.90	1.28	—	1.19	—	1.15
合計	35.97	31.35	34.81	34.30	32.94	30.08	35.78	35.26	35.14	35.34	34.71	35.44
平均	1.16	1.08	1.12	1.14	1.06	1.00	1.15	1.14	1.17	1.14	1.16	1.14
最低	1.15	0.98	1.08	1.08	1.04	1.94	0.90	0.90	1.10	1.05	1.07	1.06

河川名	城川江
位	咸鏡南道
	咸興府
盛	知樂町
最低水位	8月—2日
	0.90
湯水位	0.94
低水位	1.04
平水位	1.13
平均水位	1.12
最高水位	7月—14日
	2.33
洪水位	7月—14日
	2.33
備考	

アジア経済資料センター
Japan Center for Asian Historical Records

德城昭和十五年水位年表 (單位米)

德城

月＼日	一月	二月	三月	四月	五月	六月	七月	八月	九月	十月	十一月	十二月
1	0.02	0.02	0.05	0.21	0.10	0.30	0.27	0.40	0.52	0.30	0.27	0.25
2	0.02	0.02	0.05	0.21	0.08	0.30	0.27	0.40	0.54	0.30	0.27	0.25
3	0.02	0.02	0.17	0.21	0.05	0.30	0.50	0.38	0.56	0.30	0.27	0.25
4	0.02	0.02	0.17	0.21	0.03	0.41	0.50	0.40	0.54	0.30	0.27	0.25
5	0.02	0.02	0.17	0.21	0.00	0.43	0.48	0.40	0.52	0.30	0.27	0.25
6	0.02	0.02	0.10	0.21	0.00	0.41	0.48	0.45	0.50	0.30	0.27	0.25
7	0.02	0.02	0.10	0.22	0.00	0.40	0.46	0.45	0.50	0.29	0.27	0.25
8	0.02	0.02	0.10	0.21	0.00	0.40	0.46	0.45	0.50	0.29	0.27	0.25
9	0.02	0.02	0.10	0.21	0.00	0.37	0.46	0.42	0.48	0.29	0.26	0.25
10	0.02	0.02	0.10	0.20	0.00	0.35	0.45	0.42	0.48	0.28	0.26	0.25
11	0.02	0.02	0.10	0.20	0.00	0.30	0.45	0.42	0.48	0.28	0.26	0.26
12	0.02	0.02	0.10	0.20	0.00	0.25	0.45	0.40	0.46	0.28	0.26	0.25
13	0.02	0.02	0.13	0.20	0.00	0.20	0.45	0.40	0.46	0.28	0.26	0.25
14	0.02	0.02	0.13	0.20	0.00	0.10	0.45	0.40	0.45	0.28	0.26	0.25
15	0.02	0.02	0.13	0.18	0.00	0.03	0.51	0.38	0.44	0.28	0.26	0.25
16	0.02	0.02	0.15	0.18	0.00	0.00	0.49	0.38	0.43	0.28	0.26	0.25
17	0.02	0.02	0.15	0.17	0.00	0.00	0.49	0.38	0.43	0.28	0.26	0.25
18	0.02	0.02	0.15	0.17	0.00	0.00	0.47	0.38	0.41	0.28	0.26	0.26
19	0.02	0.02	0.17	0.17	0.00	0.00	0.45	0.37	0.41	0.28	0.26	0.26
20	0.02	0.02	0.17	0.17	0.00	0.00	0.45	0.37	0.41	0.28	0.28	0.26
21	0.02	0.02	0.17	0.16	0.00	0.00	0.42	0.37	0.39	0.28	0.26	0.26
22	0.02	0.02	0.18	0.16	0.00	0.00	0.42	0.37	0.39	0.28	0.26	0.26
23	0.02	0.02	0.18	0.16	0.00	0.00	0.43	0.37	0.39	0.28	0.26	0.27
24	0.02	0.02	0.18	0.16	0.00	0.00	0.43	0.43	0.37	0.28	0.26	0.27
25	0.02	0.02	0.19	0.15	0.00	0.30	0.41	0.48	0.37	0.28	0.26	0.27
26	0.02	0.02	0.20	0.14	0.00	0.30	0.41	0.48	0.37	0.28	0.26	0.27
27	0.02	0.02	0.20	0.14	0.00	0.29	0.41	0.48	0.35	0.27	0.25	0.27
28	0.02	0.02	0.20	0.14	0.00	0.29	0.41	0.48	0.35	0.27	0.25	0.27
29	0.02	0.02	0.20	0.14	0.00	0.28	0.41	0.48	0.34	0.27	0.25	0.27
30	0.02	—	0.20	0.14	0.30	0.28	0.40	0.49	0.33	0.27	0.25	0.27
31	0.02	—	0.20	—	0.30	—	0.40	0.52	—	0.27	—	0.27
合計	0.62	0.58	4.59	5.43	0.86	6.29	13.54	13.00	13.17	8.78	7.84	7.98
平均	0.02	0.02	0.15	0.18	0.03	0.21	0.44	0.42	0.44	0.28	0.26	0.26
最低	0.02	0.02	0.05	0.14	0.00	0.00	0.27	0.37	0.33	0.27	0.25	0.25

河川名	北寄南大川
位置	成鏡南道
	北青郡
	德城面
	竹田里
最低水位	月日 6—24
	0.00
湯水位	0.00
低水位	0.02
平水位	0.25
平均水位	0.23
最高水位	月日 9—3
	0.56
月日 一 洪水位	ナシ
備考	

南大橋昭和十五年水位年表 (單位米)

南大橋

月＼日	一月	二月	三月	四月	五月	六月	七月	八月	九月	十月	十一月	十二月
1	↔1.53	↔0.57	↔1.65	↔1.44	↔1.49	↔1.51	↔1.70	↔1.45	↔1.15	↔1.41	↔1.54	↔1.60
2	↔1.53	↔0.55	↔1.60	↔1.44	↔1.50	↔1.51	↔1.75	↔1.47	↔1.15	↔1.42	↔1.54	↔1.60
3	↔1.53	↔0.53	↔1.60	↔1.44	↔1.50	↔1.51	↔0.70	↔1.47	↔0.75	↔1.42	↔1.55	↔1.60
4	↔1.53	↔0.55	↔1.60	↔1.44	↔1.63	↔1.40	↔0.92	↔1.47	↔0.55	↔1.42	↔1.55	↔1.60
5	↔1.53	↔0.57	↔1.55	↔1.44	↔1.63	↔1.35	↔1.10	↔1.47	↔0.63	↔1.43	↔1.55	↔1.60
6	↔1.53	↔0.60	↔1.55	↔1.44	↔1.63	↔1.35	↔1.18	↔1.47	↔0.70	↔1.43	↔1.56	↔1.61
7	↔1.25	↔0.65	↔1.55	↔1.45	↔1.66	↔1.35	↔1.25	↔1.48	↔0.75	↔1.43	↔1.56	↔1.61
8	↔1.25	↔0.70	↔1.50	↔1.45	↔1.66	↔1.40	↔1.32	↔1.48	↔0.80	↔1.44	↔1.56	↔1.61
9	↔1.10	↔0.75	↔1.50	↔1.45	↔1.68	↔1.45	↔1.32	↔1.48	↔0.87	↔1.44	↔1.56	↔1.61
10	↔1.10	↔0.80	↔1.50	↔1.45	↔1.68	↔1.47	↔1.33	↔1.48	↔0.94	↔1.45	↔1.57	↔1.61
11	↔1.10	↔0.83	↔1.50	↔1.45	↔1.68	↔1.49	↔1.34	↔1.48	↔1.06	↔1.45	↔1.57	↔1.61
12	↔1.10	↔0.86	↔1.47	↔1.46	↔1.70	↔1.50	↔1.35	↔1.48	↔1.10	↔1.46	↔1.57	↔1.61
13	↔1.08	↔0.90	↔1.47	↔1.46	↔1.70	↔1.55	↔1.36	↔1.48	↔1.11	↔1.46	↔1.57	↔1.61
14	↔1.08	↔0.94	↔1.47	↔1.46	↔1.72	↔1.60	↔1.36	↔1.49	↔1.12	↔1.47	↔1.58	↔1.62
15	↔1.08	↔0.97	↔1.47	↔1.46	↔1.72	↔1.65	↔1.30	↔1.49	↔1.13	↔1.47	↔1.58	↔1.62
16	↔1.08	↔1.00	↔1.46	↔1.46	↔1.74	↔1.70	↔1.30	↔1.49	↔1.14	↔1.48	↔1.58	↔1.62
17	↔1.06	↔1.05	↔1.46	↔1.46	↔1.74	↔1.75	↔1.32	↔1.49	↔1.15	↔1.48	↔1.58	↔1.62
18	↔1.06	↔1.10	↔1.46	↔1.46	↔1.76	↔1.80	↔1.32	↔1.49	↔1.16	↔1.49	↔1.58	↔1.62
19	↔1.06	↔1.15	↔1.46	↔1.46	↔1.76	↔1.83	↔1.35	↔1.49	↔1.17	↔1.49	↔1.59	↔1.62
20	↔1.06	↔1.20	↔1.46	↔1.46	↔1.78	↔1.85	↔1.35	↔1.50	↔1.19	↔1.50	↔1.59	↔1.62
21	↔1.04	↔1.25	↔1.46	↔1.47	↔1.78	↔1.88	↔1.35	↔1.50	↔1.21	↔1.50	↔1.59	↔1.63
22	↔1.04	↔1.30	↔1.45	↔1.47	↔1.80	↔1.88	↔1.40	↔1.50	↔1.23	↔1.51	↔1.59	↔1.63
23	↔1.01	↔1.35	↔1.45	↔1.47	↔1.80	↔1.90	↔1.40	↔1.50	↔1.25	↔1.51	↔1.59	↔1.63
24	↔0.95	↔1.40	↔1.45	↔1.47	↔1.80	↔1.90	↔1.40	↔1.48	↔1.28	↔1.52	↔1.59	↔1.63
25	↔0.90	↔1.45	↔1.45	↔1.47	↔1.82	↔1.32	↔1.40	↔0.90	↔1.30	↔1.52	↔1.60	↔1.63
26	↔0.85	↔1.50	↔1.45	↔1.47	↔1.82	↔1.40	↔1.42	↔1.00	↔1.32	↔1.53	↔1.60	↔1.63
27	↔0.80	↔1.55	↔1.45	↔1.49	↔1.82	↔1.45	↔1.42	↔1.05	↔1.35	↔1.53	↔1.60	↔1.63
28	↔0.75	↔1.60	↔1.44	↔1.49	↔1.84	↔1.60	↔1.42	↔1.18	↔1.37	↔1.53	↔1.60	↔1.63
29	↔0.70	↔1.65	↔1.44	↔1.49	↔1.84	↔1.65	↔1.44	↔1.10	↔1.39	↔1.54	↔1.60	↔1.64
30	↔0.65	—	↔1.44	↔1.49	↔1.51	↔1.70	↔1.44	↔1.13	↔1.40	↔1.54	↔1.60	↔1.64
31	↔0.60	—	↔1.44	—	↔1.51	—	↔1.45	↔1.13	—	↔1.54	—	↔1.64
合計	↔33.93	↔29.32	↔46.20	↔43.80	↔52.70	↔47.70	↔41.46	↔42.97	↔32.72	↔45.81	↔47.29	↔50.18
平均	↔1.09	↔1.01	↔1.49	↔1.46	↔1.70	↔1.59	↔1.34	↔1.39	↔1.09	↔1.48	↔1.58	↔1.62
最低	↔1.53	↔1.65	↔1.65	↔1.49	↔1.84	↔1.90	↔1.75	↔1.50	↔1.40	↔1.54	↔1.60	↔1.64

河川名	北寄南大川
位置	成鏡南道
	北青郡
	厚昌面
	唐鵬里
最低水位	月日 6—24
	↔1.90
湯水位	↔1.82
低水位	↔1.62
平水位	↔1.47
平均水位	↔1.41
最高水位	月日 9—4
	↔0.55
月日 一 洪水位	ナシ
備考	

アジア経済資料センター
Japan Center for Asian Historical Records
http://www.jacar.go.jp/

中里昭和十五年水位年表 (單位米)

中里

日＼月	一月	二月	三月	四月	五月	六月	七月	八月	九月	十月	十一月	十二月
1	0.20	0.20	0.23	0.29	…	0.12	0.22	0.34	0.39	0.25	0.11	0.22
2	0.20	0.20	0.23	0.29	…	0.12	0.22	0.32	0.39	0.22	0.11	0.22
3	0.20	0.20	0.23	0.29	…	0.11	0.22	0.31	0.85	0.17	0.12	0.18
4	0.20	0.20	0.23	0.29	…	0.11	0.68	0.30	0.93	0.14	0.12	0.12
5	0.20	0.21	0.23	0.29	…	0.11	0.52	0.30	0.85	0.11	0.11	0.19
6	0.20	0.21	0.23	0.29	…	0.10	0.47	0.38	0.82	0.11	0.28	0.21
7	0.19	0.21	0.23	0.29	…	0.09	0.42	0.38	0.70	0.11	0.25	0.21
8	0.19	0.21	0.23	0.29	…	0.09	0.40	0.38	0.65	0.11	0.20	0.21
9	0.19	0.21	0.23	0.29	…	0.09	0.38	0.38	0.55	0.10	0.12	0.21
10	0.19	0.21	0.24	0.29	…	0.09	0.38	0.38	0.52	0.10	0.12	0.25
11	0.19	0.25	0.24	0.29	…	0.09	0.38	0.37	0.50	0.10	0.09	0.19
12	0.19	0.25	0.24	0.29	…	0.09	0.37	0.37	0.45	0.10	0.09	0.16
13	0.19	0.25	0.24	…	…	0.09	0.36	0.37	0.45	0.10	0.13	0.15
14	0.19	0.25	0.24	…	…	0.09	0.36	0.37	0.44	0.10	0.28	0.15
15	0.19	0.25	0.24	…	…	0.09	0.35	0.37	0.36	0.10	0.26	0.15
16	0.19	0.27	0.24	…	…	0.09	0.34	0.37	0.36	0.09	0.21	0.15
17	0.19	0.27	0.25	…	…	0.09	0.34	0.36	0.32	0.09	0.19	0.18
18	0.19	0.27	0.25	…	…	0.09	0.33	0.36	0.30	0.09	0.19	0.16
19	0.19	0.27	0.25	…	…	0.09	0.33	0.35	0.30	0.09	0.16	0.19
20	0.19	0.27	0.26	…	…	0.09	0.33	0.35	0.28	0.09	0.18	0.21
21	0.19	0.27	0.26	…	…	0.09	0.32	0.39	0.78	0.09	0.17	0.21
22	0.19	0.28	0.26	…	…	0.09	0.35	0.39	0.65	0.09	0.16	0.15
23	0.19	0.28	0.26	…	…	0.30	0.47	0.38	0.52	0.09	0.20	0.14
24	0.19	0.28	0.27	…	…	0.28	0.46	0.38	0.45	0.09	0.20	0.14
25	0.18	0.28	0.27	…	…	0.27	0.43	0.38	0.42	0.18	0.20	0.14
26	0.18	0.30	0.27	…	…	0.25	0.42	0.36	0.40	0.14	0.19	0.15
27	0.18	0.30	0.27	…	…	0.21	0.40	0.36	0.37	0.13	0.16	0.17
28	0.18	0.30	0.28	…	…	0.22	0.45	0.38	0.35	0.13	0.15	0.25
29	0.18	0.30	0.28	…	0.10	0.22	0.42	0.39	0.32	0.13	0.15	0.25
30	0.18	—	0.28	…	0.10	0.22	0.37	0.39	0.29	0.11	0.15	0.26
31	0.18	—	0.29	—	0.11	—	0.35	0.39	—	0.11	—	0.25
合計	5.88	7.25	7.75	3.48	0.31	4.08	11.83	11.29	14.96	3.88	5.02	5.79
平均	0.19	0.25	0.25	0.29	0.10	0.14	0.38	0.36	0.50	0.12	0.17	0.19
最低	0.18	0.20	0.23	0.29	0.10	0.09	0.22	0.30	0.28	0.09	0.09	0.12

河川名	北青南大川
位	咸鏡南道
	北青郡
盈	新北清面
	中里
最低水位	月日 6—22
	0.09
渇水位	0.09
低水位	0.12
平水位	0.23
平均水位	0.25
最高水位	月日 9—4
	0.93
洪水位	月日 ナシ
備考	

俗厚昭和十五年水位年表 (單位米)

俗厚

日＼月	一月	二月	三月	四月	五月	六月	七月	八月	九月	十月	十一月	十二月
1	0.80	0.70	0.72	0.75	0.75	1.40	1.60	1.85	2.10	1.75	1.40	1.48
2	0.80	0.72	0.72	0.75	0.85	1.40	1.60	1.85	2.10	1.75	1.40	1.50
3	0.80	0.72	0.72	0.75	0.90	1.40	1.60	1.82	2.10	1.72	1.43	1.50
4	0.80	0.71	0.72	0.75	0.90	1.38	1.65	1.80	2.16	1.73	1.43	1.56
5	0.80	0.70	0.73	0.75	0.90	1.38	1.70	1.80	2.15	1.72	1.41	1.57
6	0.80	0.70	0.73	0.77	0.90	1.38	1.70	1.90	2.10	1.70	1.43	1.59
7	0.80	0.70	0.73	0.77	0.90	1.35	1.70	1.95	2.05	1.70	1.43	1.60
8	0.80	0.70	0.75	0.77	0.85	1.30	1.80	1.95	2.05	1.70	1.44	1.60
9	0.78	0.70	0.75	0.76	0.85	1.30	1.85	1.95	2.00	1.70	1.44	1.60
10	0.78	0.70	0.75	0.76	0.85	1.25	1.90	1.95	2.00	1.72	1.44	1.60
11	0.78	0.70	0.75	0.76	0.85	1.25	1.90	1.90	2.00	1.70	1.44	1.67
12	0.78	0.68	0.75	0.76	1.00	1.20	1.90	1.90	2.00	1.70	1.45	1.68
13	0.78	0.68	0.77	0.76	1.00	1.20	1.93	1.90	2.00	1.72	1.46	1.70
14	0.78	0.68	0.77	0.76	1.00	1.20	1.95	1.88	1.98	1.72	1.50	1.70
15	0.78	0.68	0.78	0.74	1.00	1.20	1.95	1.88	1.98	1.70	1.50	1.71
16	0.75	0.68	0.77	0.74	0.95	1.20	1.93	1.85	1.95	1.67	1.50	1.70
17	0.75	0.70	0.77	0.74	0.95	1.20	1.90	1.85	1.90	1.65	1.50	1.70
18	0.75	0.70	0.77	0.74	0.96	1.16	1.90	1.85	1.90	1.65	1.50	1.70
19	0.75	0.70	0.77	0.74	0.96	1.15	1.90	1.85	1.90	1.65	1.50	1.74
20	0.75	0.70	0.77	0.74	0.95	1.15	1.85	1.85	1.90	1.60	1.51	1.75
21	0.75	0.70	0.76	0.74	0.95	1.15	1.85	1.82	1.87	1.60	1.51	1.70
22	0.75	0.72	0.76	0.74	0.95	1.10	1.85	1.82	1.87	1.60	1.51	1.73
23	0.75	0.72	0.76	0.75	0.95	1.10	1.87	1.80	1.85	1.55	1.50	1.72
24	0.70	0.72	0.76	0.75	0.95	1.60	1.85	1.85	1.85	1.55	1.50	1.75
25	0.70	0.72	0.75	0.76	0.90	1.70	1.85	2.20	1.80	1.52	1.50	1.73
26	0.70	0.73	0.75	0.75	0.90	1.70	1.80	2.20	1.80	1.52	1.50	1.72
27	0.70	0.73	0.75	0.75	0.90	1.70	1.80	2.20	1.80	1.60	1.51	1.74
28	0.70	0.73	0.75	0.75	0.90	1.67	1.90	2.15	1.80	1.50	1.51	1.74
29	0.70	0.73	0.75	0.75	1.35	1.67	1.90	2.15	1.75	1.50	1.51	1.74
30	0.70	—	0.75	0.75	1.35	1.60	1.85	2.10	1.75	1.50	1.50	1.73
31	0.70	—	0.75	—	1.40	—	1.85	1.10	—	1.50	—	1.73
合計	23.46	20.45	23.28	22.43	29.77	40.44	56.58	58.92	58.45	50.79	44.16	51.68
平均	0.76	0.71	0.75	0.75	0.96	1.35	1.83	1.90	1.95	1.64	1.47	1.67
最低	0.70	0.68	0.72	0.74	0.75	1.10	1.60	1.80	1.75	1.50	1.40	1.48

河川名	北青南大川
位	咸鏡南道
	北青郡
盈	俗厚面
	間坪里
最低水位	月日 2—16
	0.68
渇水位	0.70
低水位	0.75
平水位	1.43
平均水位	1.31
最高水位	月日 8—27
	2.20
洪水位	月日 ナシ
備考	

輸城昭和十五年水位年表 (單位米)

輸城

月＼日	一月	二月	三月	四月	五月	六月	七月	八月	九月	十月	十一月	十二月
1	0.34	0.31	0.28	0.30	0.33	0.34	0.36	0.32	0.37	0.33	0.28	0.28
2	0.34	0.31	0.28	0.30	0.33	0.35	0.36	0.32	0.40	0.33	0.28	0.28
3	0.34	0.31	0.29	0.30	0.33	0.34	0.35	0.32	0.68	0.33	0.28	0.28
4	0.33	0.31	0.29	0.30	0.33	0.34	0.35	0.32	0.89	0.33	0.28	0.28
5	0.35	0.30	0.30	0.30	0.33	0.34	0.34	0.34	0.78	0.32	0.27	0.29
6	0.35	0.30	0.30	0.30	0.33	0.34	0.34	0.35	0.66	0.32	0.27	0.29
7	0.35	0.30	0.31	0.31	0.33	0.34	0.34	0.35	0.60	0.32	0.27	0.29
8	0.40	0.30	0.31	0.31	0.33	0.34	0.34	0.35	0.56	0.32	0.27	0.29
9	0.38	0.30	0.30	0.31	0.32	0.34	0.34	0.34	0.50	0.32	0.27	0.29
10	0.36	0.30	0.30	0.31	0.32	0.34	0.34	0.34	0.41	0.32	0.27	0.29
11	0.36	0.30	0.30	0.31	0.31	0.33	0.34	0.34	0.36	0.32	0.27	0.29
12	0.35	0.30	0.30	0.32	0.31	0.33	0.33	0.34	0.36	0.32	0.27	0.29
13	0.36	0.30	0.31	0.32	0.30	0.33	0.33	0.34	0.35	0.31	0.27	0.29
14	0.36	0.29	0.32	0.32	0.30	0.33	0.33	0.34	0.34	0.31	0.27	0.29
15	0.35	0.29	0.32	0.32	0.30	0.33	0.33	0.34	0.34	0.31	0.27	0.29
16	0.34	0.29	0.32	0.32	0.30	0.33	0.33	0.33	0.33	0.31	0.27	0.29
17	0.34	0.29	0.32	0.32	0.30	0.34	0.33	0.33	0.33	0.31	0.28	0.29
18	0.34	0.29	0.30	0.32	0.30	0.34	0.32	0.33	0.33	0.31	0.28	0.32
19	0.45	0.29	0.30	0.32	0.30	0.34	0.32	0.32	0.33	0.31	0.28	0.30
20	0.40	0.28	0.30	0.32	0.30	0.34	0.32	0.32	0.33	0.31	0.29	0.29
21	0.36	0.28	0.30	0.32	0.30	0.34	0.32	0.32	0.37	0.30	0.29	0.29
22	0.36	0.28	0.30	0.32	0.30	0.34	0.32	0.32	0.36	0.30	0.28	0.29
23	0.36	0.29	0.30	0.32	0.30	0.34	0.32	0.32	0.35	0.30	0.28	0.28
24	0.36	0.29	0.30	0.33	0.30	0.35	0.32	0.33	0.35	0.30	0.28	0.27
25	0.36	0.29	0.30	0.33	0.31	0.35	0.32	0.33	0.35	0.29	0.28	0.27
26	0.34	0.29	0.30	0.33	0.31	0.34	0.32	0.33	0.34	0.29	0.28	0.28
27	0.34	0.29	0.31	0.34	0.31	0.35	0.32	0.33	0.33	0.29	0.28	0.28
28	0.32	0.29	0.31	0.34	0.31	0.35	0.32	0.33	0.33	0.29	0.28	0.28
29	0.34	0.28	0.32	0.33	0.34	0.36	0.32	0.33	0.33	0.29	0.28	0.28
30	0.32	—	0.32	0.33	0.34	0.36	0.32	0.33	0.33	0.29	0.28	0.28
31	0.31	—	0.32	—	0.36	—	0.32	0.34	—	0.28	—	0.28
合計	10.96	8.54	9.43	9.52	9.78	10.23	10.26	10.29	12.59	9.58	8.30	8.88
平均	0.35	0.29	0.30	0.32	0.32	0.34	0.33	0.33	0.42	0.31	0.28	0.29
最低	0.31	0.28	0.28	0.30	0.30	0.33	0.32	0.32	0.33	0.28	0.27	0.27

河川名	輸城川
位置	咸鏡北道
	清津府
	穏下洞
最低水位	月日 11—15
	0.27
渇水位	0.27
低水位	0.29
平水位	0.32
平均水位	0.32
最高水位	月日 9—4
	0.89
洪水位	月日 — ナシ
備考	

會寧昭和十五年水位年表 (單位米)

會寧

月＼日	一月	二月	三月	四月	五月	六月	七月	八月	九月	十月	十一月	十二月
1	—	—	—	0.75	0.82	1.50	1.52	1.10	1.34	1.00	0.80	0.61
2	—	—	—	0.82	0.83	1.52	1.50	1.06	1.34	0.98	0.80	0.62
3	—	—	—	0.77	0.90	1.60	1.44	1.04	1.40	0.97	0.80	0.61
4	—	—	—	0.81	0.99	1.56	1.42	1.00	1.44	0.96	0.80	0.63
5	—	—	—	0.78	0.97	1.52	1.36	1.02	1.50	0.94	0.80	0.62
6	—	—	—	0.74	0.91	1.52	1.35	1.24	1.54	0.93	0.80	0.62
7	—	—	—	0.77	0.85	1.56	1.38	1.68	1.52	0.92	0.80	0.62
8	—	—	—	0.78	0.80	1.60	1.42	1.90	1.48	0.91	0.80	0.62
9	—	—	—	0.75	0.82	1.52	1.38	1.70	1.42	0.90	0.78	0.60
10	—	—	—	0.71	0.91	1.52	1.50	1.58	1.38	0.90	0.78	0.61
11	—	—	—	0.76	0.94	1.47	1.50	1.52	1.32	0.90	0.77	0.62
12	—	—	—	0.77	0.92	1.47	1.44	1.50	1.30	0.89	0.76	0.59
13	—	—	—	0.84	0.94	1.50	1.44	1.48	1.24	0.89	0.75	0.60
14	—	—	—	0.93	0.89	1.45	1.42	1.44	1.20	0.89	0.74	0.61
15	—	—	—	0.98	0.88	1.40	1.40	1.42	1.15	0.88	0.74	0.62
16	—	—	—	0.97	0.88	1.35	1.38	1.40	1.15	0.88	0.73	0.60
17	—	—	—	0.95	0.87	1.35	1.39	1.38	1.15	0.88	0.72	0.60
18	—	—	—	0.92	0.86	1.42	1.32	1.32	1.13	0.87	0.72	0.60
19	—	—	—	0.92	0.89	1.50	1.28	1.30	1.10	0.86	0.71	0.60
20	—	—	—	0.95	0.94	1.62	1.24	1.30	1.10	0.86	0.70	0.60
21	—	—	—	1.00	0.94	1.60	1.23	1.34	1.12	0.85	0.69	0.58
22	—	—	—	1.03	0.95	1.56	1.22	1.28	1.20	0.85	0.68	0.64
23	—	—	—	0.97	1.04	1.53	1.22	1.26	1.14	0.85	0.67	0.63
24	—	—	—	0.98	1.02	1.52	1.21	1.25	1.14	0.85	0.66	0.60
25	—	—	—	1.02	0.97	1.58	1.18	1.40	1.11	0.85	0.66	0.58
26	—	—	—	0.99	0.90	1.58	1.15	1.55	1.10	0.84	0.65	0.60
27	—	—	—	0.90	0.88	1.58	1.13	1.52	1.06	0.83	0.64	0.62
28	—	—	—	0.88	0.87	1.59	1.15	1.50	1.05	0.81	0.62	0.62
29	—	—	—	0.86	0.90	1.64	1.10	1.44	1.02	0.80	0.61	0.58
30	—	—	—	0.83	0.99	1.59	1.12	1.38	1.01	0.80	0.61	0.57
31	—	—	—	—	1.19	—	1.14	1.36	—	0.80	—	0.57
合計	—	—	—	26.12	28.46	45.72	40.93	42.65	37.15	27.34	21.79	18.79
平均	—	—	—	0.87	0.92	1.52	1.32	1.38	1.24	0.88	0.73	0.61
最低	—	—	—	0.71	0.80	1.35	1.10	1.00	1.01	0.80	0.61	0.57

河川名	豆滿江
位置	咸鏡北道
	會寧郡
	會寧邑
	鷲山洞
最低水位	月日 12—31
	0.57
渇水位	0.60
低水位	0.78
平水位	0.97
平均水位	1.05
最高水位	月日 8—8
	1.80
洪水位	月日 — ナシ
備考	

アジア歴史資料センター
Japan Center for Asian Historical Records
http://www.jacar.go.jp/

高嶺鎭昭和十五年水位年表 (單位米)

高嶺鎭

月＼日	一月	二月	三月	四月	五月	六月	七月	八月	九月	十月	十一月	十二月
1	0.63	0.67	0.67	1.65	1.34	1.67	1.83	1.72	1.81	1.63	1.05	0.93
2	0.63	0.67	0.67	1.67	1.34	1.72	1.85	1.72	1.80	1.62	1.05	0.93
3	0.63	0.67	0.67	1.67	1.35	1.83	1.85	1.70	1.80	1.62	1.05	0.93
4	0.63	0.67	0.67	1.67	1.35	1.85	1.85	1.73	1.80	1.60	1.05	0.93
5	0.63	0.67	0.67	1.67	1.36	1.86	1.85	1.74	1.79	1.57	1.05	0.93
6	0.63	0.67	0.67	1.67	1.37	1.86	1.85	1.76	1.78	1.55	1.05	0.93
7	0.63	0.67	0.67	1.67	1.35	1.86	1.85	1.79	1.78	1.50	1.05	0.93
8	0.63	0.67	0.67	1.67	1.35	1.85	1.86	1.70	1.77	1.50	1.05	0.93
9	0.63	0.67	0.67	1.67	1.30	1.84	1.86	1.78	1.75	1.42	1.05	0.93
10	0.63	0.67	0.67	1.64	1.27	1.84	1.86	1.78	1.75	1.40	1.05	0.93
11	0.63	0.67	0.67	1.64	1.25	1.82	1.86	1.77	1.72	1.40	1.05	0.93
12	0.63	0.67	0.67	1.67	1.25	1.83	1.87	1.77	1.70	1.37	1.05	0.93
13	0.63	0.67	0.67	1.67	1.24	1.85	1.87	1.75	1.70	1.35	1.05	0.93
14	0.63	0.67	0.67	1.67	1.24	1.82	1.87	1.82	1.69	1.30	1.10	0.93
15	0.63	0.67	0.67	1.67	1.23	1.82	1.87	1.80	1.69	1.27	1.10	0.93
16	0.63	0.67	0.67	1.67	1.23	1.86	1.89	1.76	1.67	1.25	1.10	0.93
17	0.63	0.67	0.67	1.67	1.25	1.89	1.85	1.75	1.67	1.20	1.10	0.93
18	0.63	0.67	0.67	1.67	1.26	1.90	1.83	1.74	1.67	1.20	1.05	0.93
19	0.63	0.67	0.67	1.67	1.25	1.99	1.82	1.73	1.65	1.15	1.03	0.93
20	0.63	0.67	0.67	1.67	1.22	1.98	1.82	1.72	1.65	1.15	1.00	0.93
21	0.63	0.67	0.67	1.67	1.23	1.97	1.80	1.80	1.65	1.13	1.00	0.93
22	0.63	0.67	0.67	1.67	1.22	1.97	1.87	1.80	1.62	1.12	1.00	0.93
23	0.63	0.67	0.67	1.67	1.20	1.92	1.85	1.77	1.62	1.12	1.00	0.93
24	0.63	0.67	0.67	1.67	1.20	1.90	1.70	1.77	1.68	1.10	1.00	0.93
25	0.63	0.67	0.67	1.64	1.20	1.89	1.70	1.75	1.69	1.10	1.00	0.90
26	0.63	0.67	0.67	1.67	1.20	1.87	1.65	1.75	1.66	1.07	0.95	0.90
27	0.63	0.67	0.67	1.67	1.19	1.87	1.64	1.76	1.65	1.06	0.95	0.90
28	0.63	0.67	0.67	1.67	1.29	1.85	1.63	1.78	1.65	1.06	0.94	0.90
29	0.63	0.67	0.67	1.67	1.45	1.84	1.70	1.79	1.65	1.06	0.94	0.90
30	0.63	—	0.67	1.67	1.55	1.83	1.74	1.77	1.63	1.06	0.93	0.90
31	0.63	—	0.67	—	1.60	—	1.75	1.80	—	1.05	—	0.90
合計	19.53	19.43	20.77	49.99	40.13	55.85	56.09	54.57	51.13	39.98	30.84	28.62
平均	0.63	0.67	0.67	1.67	1.29	1.86	1.81	1.76	1.70	1.29	1.03	0.92
最低	0.63	0.67	0.67	1.64	1.19	1.67	1.63	1.70	1.62	1.05	0.93	0.90

河川名	豆滿江
位置	咸鏡北道
	會寧郡
	花豊面
	仁溪洞
最低水位	月日 1—31
	0.63
渴水位	0.63
低水位	0.67
平水位	1.24
平均水位	1.28
最高水位	月日 6—19
	1.99
洪水位	月日 ナシ
備考	

潼關昭和十五年水位年表 (單位米)

潼關

月＼日	一月	二月	三月	四月	五月	六月	七月	八月	九月	十月	十一月	十二月
1	0.48	0.48	0.48	0.58	0.57	0.84	1.01	0.68	0.87	0.65	0.54	0.49
2	0.48	0.48	0.48	0.58	0.57	1.00	1.01	0.64	0.90	0.65	0.54	0.49
3	0.48	0.48	0.48	0.58	0.60	1.06	1.00	0.60	0.94	0.63	0.53	0.49
4	0.48	0.48	0.48	0.58	0.62	1.08	0.94	0.59	0.98	0.62	0.53	0.49
5	0.48	0.48	0.48	0.58	0.62	1.05	0.90	0.59	1.00	0.62	0.52	0.48
6	0.48	0.48	0.48	0.58	0.61	1.05	0.90	0.73	1.03	0.62	0.52	0.48
7	0.48	0.48	0.48	0.58	0.61	1.03	0.90	0.92	1.01	0.61	0.50	0.48
8	0.48	0.48	0.52	0.57	0.60	1.01	0.93	1.28	0.97	0.60	0.50	0.48
9	0.48	0.48	0.52	0.56	0.60	0.97	0.93	1.14	0.92	0.60	0.50	0.48
10	0.48	0.48	0.52	0.57	0.60	0.93	0.97	1.02	0.89	0.60	0.50	0.48
11	0.48	0.48	0.52	0.57	0.60	0.92	0.98	0.99	0.85	0.59	0.50	0.48
12	0.48	0.48	0.52	0.57	0.62	0.90	0.96	0.96	0.82	0.58	0.50	0.48
13	0.48	0.48	0.52	0.57	0.62	0.88	0.92	0.92	0.79	0.57	0.49	0.48
14	0.47	0.48	0.52	0.57	0.61	0.86	0.90	0.90	0.76	0.57	0.53	0.48
15	0.47	0.48	0.52	0.60	0.60	0.87	0.90	0.89	0.76	0.57	0.53	0.48
16	0.47	0.48	0.52	0.63	0.60	0.87	0.88	0.89	0.75	0.57	0.53	0.48
17	0.47	0.48	0.52	0.63	0.59	0.86	0.90	0.85	0.74	0.56	0.51	0.48
18	0.47	0.48	0.52	0.62	0.59	0.86	0.86	0.82	0.73	0.56	0.51	0.48
19	0.47	0.48	0.55	0.61	0.61	1.09	0.82	0.80	0.71	0.56	0.50	0.48
20	0.47	0.48	0.55	0.61	0.62	1.04	0.74	0.86	0.71	0.56	0.50	0.48
21	0.47	0.48	0.55	0.62	0.62	1.04	0.71	0.85	0.77	0.56	0.50	0.48
22	0.47	0.48	0.55	0.63	0.67	1.02	0.70	0.82	0.75	0.56	0.50	0.48
23	0.47	0.48	0.55	0.63	0.68	1.00	0.76	0.80	0.74	0.56	0.50	0.48
24	0.47	0.48	0.55	0.62	0.70	1.00	0.75	0.78	0.72	0.56	0.49	0.48
25	0.47	0.48	0.55	0.62	0.64	1.03	0.75	0.80	0.70	0.56	0.49	0.48
26	0.47	0.48	0.55	0.60	0.62	1.03	0.77	0.99	0.69	0.56	0.49	0.48
27	0.47	0.48	0.55	0.58	0.62	1.01	0.74	0.93	0.68	0.55	0.49	0.48
28	0.47	0.48	0.55	0.58	0.61	1.01	0.71	0.97	0.66	0.55	0.49	0.48
29	0.47	0.48	0.55	0.58	0.61	1.01	0.70	0.94	0.68	0.55	0.49	0.48
30	0.47	—	0.55	0.57	0.62	1.01	0.69	0.90	0.65	0.54	0.49	0.48
31	0.47	—	0.55	—	0.69	—	0.71	0.88	—	0.54	—	0.48
合計	14.70	13.92	16.23	17.77	18.14	28.33	26.34	26.79	24.17	17.98	15.21	14.92
平均	0.47	0.48	0.52	0.59	0.62	0.98	0.85	0.86	0.81	0.58	0.51	0.48
最低	0.47	0.48	0.48	0.56	0.57	0.84	0.69	0.59	0.65	0.54	0.49	0.48

河川名	豆滿江
位置	咸鏡北道
	鍾城郡
	鍾城面
	潼關里
最低水位	月日 1—31
	0.47
渴水位	0.47
低水位	0.48
平水位	0.57
平均水位	0.65
最高水位	月日 8—8
	1.28
洪水位	月日 ナシ
備考	

穩城昭和十五年水位年表 (單位米)

穩城

月＼日	一月	二月	三月	四月	五月	六月	七月	八月	九月	十月	十一月	十二月
1	1.60	1.60	1.60	1.53	1.55	2.10	3.35	2.98	2.98	2.60	2.30	2.30
2	1.60	1.60	1.60	1.55	1.55	2.30	3.25	2.98	2.95	2.55	2.30	2.30
3	1.60	1.60	1.60	1.55	1.54	2.50	3.30	2.90	2.95	2.55	2.30	2.30
4	1.60	1.60	1.60	1.57	1.53	2.80	3.15	2.95	2.90	2.56	2.30	2.30
5	1.60	1.60	1.60	1.58	1.52	2.85	2.95	2.98	2.90	2.56	2.30	2.30
6	1.60	1.60	1.60	1.59	1.50	2.90	2.70	3.10	2.85	2.57	2.30	2.50
7	1.60	1.60	1.60	1.60	1.49	3.20	2.80	3.45	2.80	2.55	2.30	2.50
8	1.60	1.60	1.60	1.60	1.48	3.20	2.90	3.48	2.75	2.50	2.30	2.50
9	1.60	1.60	1.60	1.60	1.48	3.35	2.75	2.98	2.70	2.50	2.30	2.25
10	1.60	1.60	1.60	1.60	1.47	3.40	2.70	2.98	2.70	2.50	2.30	2.25
11	1.60	1.60	1.60	1.60	1.45	3.40	2.70	2.98	2.65	2.50	2.30	2.25
12	1.60	1.60	1.60	1.58	1.45	3.45	2.75	2.98	2.65	2.50	2.30	2.25
13	1.60	1.60	1.54	1.55	1.44	3.50	2.85	2.95	2.60	2.50	2.30	2.25
14	1.60	1.60	1.54	1.55	1.44	3.50	2.87	2.95	2.60	2.40	2.40	2.25
15	1.60	1.60	1.54	1.53	1.46	3.50	2.80	2.95	2.60	2.40	2.40	2.25
16	1.60	1.60	1.54	1.53	1.46	3.40	2.70	2.95	2.55	2.40	2.30	2.25
17	1.60	1.60	1.54	1.50	1.50	4.20	2.70	2.95	2.52	2.40	2.30	2.25
18	1.60	1.60	1.54	1.50	1.50	4.30	2.70	2.90	2.50	2.40	2.30	2.25
19	1.60	1.60	1.48	1.50	1.50	4.32	2.65	2.90	2.50	2.40	2.30	2.25
20	1.60	1.60	1.48	1.50	1.50	3.60	2.65	2.95	2.50	2.40	2.30	2.25
21	1.60	1.60	1.48	1.50	1.50	3.50	2.65	2.90	2.50	2.40	2.30	2.25
22	1.60	1.60	1.48	1.50	1.50	3.30	2.65	2.90	2.50	2.40	2.30	2.25
23	1.60	1.60	1.48	1.50	1.50	3.30	2.60	2.90	2.50	2.40	2.30	2.20
24	1.60	1.60	1.50	1.55	1.55	3.25	2.60	2.80	2.50	2.40	2.30	2.40
25	1.60	1.60	1.50	1.55	1.55	3.40	2.55	2.80	2.50	2.40	2.30	2.40
26	1.60	1.60	1.50	1.55	1.65	3.27	2.55	2.85	2.50	2.40	2.30	2.20
27	1.60	1.60	1.50	1.55	1.70	3.20	2.60	2.85	2.52	2.40	2.30	2.20
28	1.60	1.60	1.50	1.55	1.70	3.24	2.60	2.75	2.52	2.40	2.30	2.20
29	1.60	1.60	1.50	1.55	1.70	3.36	2.60	2.75	2.55	2.40	2.30	2.20
30	1.60	—	1.50	1.55	1.80	3.40	2.60	2.80	2.50	2.40	2.30	2.20
31	1.60	—	1.50	—	2.00	—	2.60	2.80	—	2.40	—	2.20
合計	49.60	46.40	47.84	46.46	47.96	98.99	85.82	91.34	79.24	76.14	69.20	70.70
平均	1.60	1.60	1.54	1.55	1.55	3.30	2.77	2.95	2.64	2.46	2.31	2.28
最低	1.60	1.60	1.48	1.50	1.44	2.10	2.55	2.75	2.50	2.40	2.30	2.20

河川名	豆滿江
位置	咸鏡北道
	穩城郡
	穩城面
	西興洞
最低水位	月日 5—14
	1.44
渴水位	1.48
低水位	1.55
平水位	2.30
平均水位	2.21
最高水位	月日 6—19
	4.32
月日 6—19 洪水位	4.32
月日 8—8 洪水位	3.48
備考	

龍堂昭和十五年水位年表 (單位米)

龍堂

月＼日	一月	二月	三月	四月	五月	六月	七月	八月	九月	十月	十一月	十二月
1	1.20	1.20	1.20	1.60	2.00	2.30	3.90	2.40	1.70	1.80	2.20	1.70
2	1.20	1.20	1.20	1.60	2.00	2.50	3.80	2.30	1.65	1.80	2.20	1.70
3	1.20	1.20	1.20	1.60	2.00	2.50	3.80	2.20	1.70	1.80	2.20	1.70
4	1.20	1.20	1.20	1.70	2.00	2.60	3.70	2.10	1.90	1.75	2.10	1.80
5	1.20	1.20	1.20	1.70	2.00	2.70	3.60	2.30	2.00	1.75	2.10	1.80
6	1.20	1.20	1.20	1.70	1.90	2.90	3.60	2.50	2.00	1.70	2.20	1.80
7	1.20	1.20	1.20	1.70	1.90	3.00	3.50	2.70	1.95	1.70	2.20	1.80
8	1.20	1.20	1.25	1.70	1.90	3.10	3.50	2.60	1.95	1.65	2.10	1.80
9	1.20	1.20	1.25	1.80	1.90	3.10	3.40	2.50	1.90	1.65	2.10	1.80
10	1.20	1.20	1.25	1.80	1.80	3.00	3.40	2.40	1.90	1.65	2.10	1.80
11	1.20	1.20	1.25	1.80	1.80	3.20	3.30	2.40	1.95	1.60	2.00	1.80
12	1.20	1.20	1.25	1.80	1.80	3.50	3.40	2.30	1.90	1.60	2.00	1.80
13	1.20	1.20	1.30	1.80	1.80	3.70	3.40	2.20	1.80	1.60	2.00	1.80
14	1.20	1.20	1.30	1.90	1.70	3.90	3.30	2.10	1.80	1.55	2.10	1.80
15	1.20	1.20	1.40	1.90	1.70	3.90	3.30	2.30	1.75	1.55	2.10	1.80
16	1.20	1.20	1.40	1.90	1.80	3.90	3.20	2.20	1.70	1.55	2.10	1.80
17	1.20	1.20	1.40	1.90	1.80	3.80	3.20	2.10	1.70	1.50	2.00	1.80
18	1.20	1.20	1.45	1.90	1.80	3.90	3.10	2.10	1.65	1.50	2.00	1.80
19	1.20	1.20	1.45	1.90	1.80	4.00	3.10	2.20	1.65	1.45	2.00	1.80
20	1.20	1.20	1.45	1.90	1.70	4.00	3.00	2.20	1.60	1.45	2.00	1.80
21	1.20	1.20	1.45	1.80	1.70	4.00	2.90	2.10	1.60	1.40	2.00	1.80
22	1.20	1.20	1.45	1.80	1.70	3.90	2.90	2.10	1.70	1.55	1.90	1.80
23	1.20	1.20	1.45	1.80	1.60	3.80	2.80	2.00	1.80	1.55	1.90	1.80
24	1.20	1.20	1.50	1.80	1.60	3.70	2.80	2.20	1.75	1.60	1.90	1.80
25	1.20	1.20	1.50	1.80	1.80	3.90	2.70	2.10	1.75	1.60	1.90	1.80
26	1.20	1.20	1.50	1.80	1.80	4.00	2.70	2.00	1.80	1.80	1.80	1.80
27	1.20	1.20	1.50	1.90	1.70	3.90	2.60	1.90	1.90	2.00	1.80	1.80
28	1.20	1.20	1.50	2.00	1.70	3.80	2.60	1.90	1.90	2.30	1.80	1.80
29	1.20	1.20	1.50	2.00	1.60	3.80	2.50	1.80	1.85	2.30	1.70	1.80
30	1.20	—	1.55	2.00	1.90	3.90	2.40	1.80	1.85	2.25	1.70	1.80
31	1.20	—	1.55	—	2.30	—	2.40	1.70	—	2.20	—	1.80
合計	37.20	34.80	42.25	54.30	56.50	104.20	97.80	67.70	54.05	53.05	60.20	55.50
平均	1.20	1.20	1.36	1.81	1.82	3.47	3.15	2.18	1.80	1.71	2.01	1.79
最低	1.20	1.20	1.20	1.60	1.60	2.30	2.40	1.70	1.60	1.40	1.70	1.70

河川名	豆滿江
位置	咸鏡北道
	慶源郡
	安農面
	承良里
最低水位	月日 3—7
	1.20
渴水位	1.20
低水位	1.20
平水位	1.80
平均水位	1.96
最高水位	月日 6—21
	4.00
月日 一 洪水位	ナシ
備考	

7. 昭和十四年每洪水時最高水位一覽表

目　　次

河　川　名	頁　數
鴨　綠　江	302—303
清　川　江	〃
大　同　江	302—305
榮　山　江	304—305
蟾　津　江	304—307
洛　東　江	306—307
安邊南大川	308—309
龍　興　江	〃
城　川　江	〃
北青南大川	〃
豆　滿　江	308—311

昭和十四年每洪水

量水標名	觀測開始 年月日	量水標 零點標高	指定 洪水位	第一回 月日時	第一回 水位	第二回 月日時	第二回 水位
				鴨	綠		
惠山鎭	昭和 3-10-1	米 —	米 1.50	—	米 —	—	米 —
新磊坡鎭	〃 4-9-1	—	3.00	—	—	—	—
厚昌江口	〃 4-6-15	—	3.50	—	—	—	—
中江鎭	〃 3-10-1	—	3.00	—	—	—	—
滿浦鎭	〃 4-7-1	—	2.50	9-7-2	**3.43**	—	—
高山鎭	〃 3-10-1	—	3.00	—	—	—	—
渭原	〃 3-10-1	—	4.00	—	—	—	—
昌城	〃 3-10-1	82.099	5.00	9-8-5	**8.15**	—	—
水口鎭	大正 11-12-1	9.134	5.00	9-8-12	**6.00**	—	—
九龍浦	〃 10-6-13	2.910	6.00	9-8-12	**7.20**	—	—
新義州	〃 10-6-12	↔ 0.356	5.00	—	—	—	—
江界	昭和 3-10-1	—	3.00	—	—	—	—
				清	川		
北院	大正 6-1-1	21.949	4.00	7-7-2	**5.30**	—	—
獐項臺	〃 12-5-11	11.111	3.50	7-6-23	**4.84**	9-7-22	4.43
北松里	〃 5-11-1	3.794	3.50	7-7-2	**5.32**	9-7-24	5.07
東四里	〃 5-11-1	0.759	3.50	7-7-4	**4.36**	—	—
寧邊	〃 6-12-1	17.880	2.50	7-7-0	**3.42**	9-7-24	**3.76**
龍岩	〃 3-4-1	48.935	3.00	—	—	—	—
龍灘	〃 5-10-13	5.331	4.00	7-6-14	**6.04**	—	—
長淵里	〃 13-11-1	4.559	4.00	7-6-14	**5.90**	—	—
蕾津	〃 5-10-11	1.276	3.50	7-6-16	**6.00**	—	—
深臺洞	〃 13-11-1	↔ 0.431	干潮時 3.00	—	—	—	—
何日浦	〃 13-11-1	↔ 2.456	干潮時 2.50	7-6-13	**6.61**	—	—
				大	同		
德川	大正 1-10-1	124.872	2.00	—	—	—	—
無盡臺	〃 3-4-1	48.289	3.50	—	—	—	—
順川	〃 1-10-1	33.139	2.00	—	—	—	—
麥田甲	〃 6-7-2	12.992	3.00	—	—	—	—
麥田乙	〃 6-7-2	12.758	3.00	—	—	—	—
長水院	〃 12-9-23	4.956	3.30	—	—	—	—

時最高水位一覽表

第三回 月日時	第三回 水位	第四回 月日時	第四回 水位	第五回 月日時	第五回 水位	既往最高水位 年月日	既往最高水位 水位	量水標名
				江				
—	米 —	—	米 —	—	米 —	昭和 13-8-18	米 2.05	惠山鎭
—	—	—	—	—	—	〃 13-8-19	8.68	新磊坡鎭
—	—	—	—	—	—	〃 13-8-19	10.25	厚昌江口
—	—	—	—	—	—	〃 13-8-19	9.25	中江鎭
—	—	—	—	—	—	〃 13-8-19	7.15	滿浦鎭
—	—	—	—	—	—	〃 10-7-30	8.86	高山鎭
—	—	—	—	—	—	〃 10-7-30	7.40	渭原
—	—	—	—	—	—	〃 10-7-30	14.55	昌城
—	—	—	—	—	—	〃 10-7-30	10.50	水口鎭
—	—	—	—	—	—	〃 10-7-30	10.81	九龍浦
—	—	—	—	—	—	〃 10-7-31	6.80	新義州
—	—	—	—	—	—	〃 12-8-3	6.94	江界
				江				
—	—	—	—	—	—	大正 14-8-12	7.30	北院
—	—	—	—	—	—	〃 14-8-12	6.85	獐項臺
—	—	—	—	—	—	〃 14-8-12	6.55	北松里
—	—	—	—	—	—	〃 12-7-27	7.18	東四里
—	—	—	—	—	—	〃 14-8-12	6.30	寧邊
—	—	—	—	—	—	〃 11-7-19	7.58	龍岩
—	—	—	—	—	—	〃 14-8-12	9.83	龍灘
—	—	—	—	—	—	昭和 12-8-2	9.74	長淵里
—	—	—	—	—	—	〃 12-8-2	7.80	蕾津
—	—	—	—	—	—	〃 2-7-17	5.88	深臺洞
—	—	—	—	—	—	大正 15-7-29	7.78	何日浦
				江				
—	—	—	—	—	—	大正 12-7-31	7.74	德川
—	—	9-8-20	**3.85**	—	—	〃 11-8-10	12.40	無盡臺
—	—	—	—	—	—	〃 11-8-10	7.29	順川
—	—	9-8-22	**3.70**	—	—	〃 12-7-31	9.85	麥田甲
—	—	—	—	—	—	〃 12-7-31	9.71	麥田乙
8-31-8	3.86	9-8-23	**4.06**	—	—	〃 14-8-13	7.98	長水院

昭和十四年每洪水

量水標名	觀測開始 年月日	量水標零點標高	指定洪水位	第一回 月日時	第一回 水位	第二回 月日時	第二回 水位
						大	同
		米	米		米		米
衣岩	昭和 5-7-1	2.369	3.50	—	—	—	—
平塚	大正 1-10-1	1.562	3.00	—	—	—	—
下萬量塞	〃 6-6-17	↔ 0.913	5.00	—	—	—	—
大安里	〃 6-7-16	↔ 2.915	5.50	—	—	—	—
成川	〃 1-10-6	49.137	1.50	—	—	—	—
文城	〃 14-10-10	109.680	1.50	6-25-12	3.15	7-6-13	1.84
三登	〃 1-10-8	38.317	1.50	—	—	—	—
沙灘洞	〃 5-12-5	4.766	2.70	—	—	—	—
銀非	〃 15-10-7	1.500	3.50	—	—	—	—
青龍	〃 7-12-1	↔ 1.388	4.80	—	—	—	—
新津	〃 15-10-2	0.000	2.50	—	—	—	—
新村	〃 15-10-1	0.000	2.50	—	—	—	—
銀波	〃 5-12-1	4.015	3.00	—	—	—	—
內垣洞	〃 5-12-1	15.755	2.70	—	—	—	—
石城	〃 15-10-6	6.000	1.50	—	—	—	—
西湖橋	〃 11-11-20	0.500	4.50	—	—	—	—
新換浦	〃 5-12-1	↔ 2.867	5.20	—	—	—	—
石浦	〃 15-10-3	↔ 0.020	2.60	—	—	—	—
						榮	山
馬勅里	大正 5-10-1	9.854	3.50	—	—	—	—
西倉	〃 4-9-2	9.942	1.00	—	—	—	—
本洞里	〃 5-10-1	5.325	3.50	—	—	—	—
羅州	〃 4-9-18	2.081	3.50	8-31-20	4.86	—	—
榮山浦	〃 4-9-16	↔ 0.567	3.50	9-1-3	5.50	—	—
會津	〃 5-11-1	↔ 1.067	4.50	9-1-8	5.50	—	—
沙浦	〃 4-9-16	↔ 2.660	干潮時 2.00	—	—	—	—
仙岩	〃 4-9-14	14.177	2.00	—	—	—	—
南平	〃 4-9-1	12.448	2.00	—	—	—	—
						蟾	津
赤城	大正 6-5-1	74.159	4.00	—	—	—	—
鴨綠	〃 6-5-1	27.440	5.00	—	—	—	—
松亭里	〃 6-5-1	6.740	6.00	9-1-7	6.70	—	—

時最高水位一覽表

第三回 月日時	第三回 水位	第四回 月日時	第四回 水位	第五回 月日時	第五回 水位	既往最高水位 年月日	既往最高水位 水位	量水標名
						江 (續)		
	米		米		米		米	
—	—	9-8-22	3.94	—	—	昭和 7-8-30	8.00	衣岩
—	—	9-9-7	3.05	—	—	大正 12-8-1	9.45	平塚
—	—	—	—	—	—	〃 12-8-1	9.09	下萬量塞
—	—	—	—	—	—	〃 11-8-22	7.00	大安里
—	—	—	—	—	—	〃 11-8-11	5.06	成川
8-31-0	3.15	—	—	—	—	昭和 9-8-23	8.50	文城
8-31-3	3.58	9-8-14	1.99	—	—	大正 12-8-1	12.80	三登
8-30-22	2.80	—	—	—	—	〃 11-8-21	6.74	沙灘洞
8-31-12	3.80	—	—	—	—	昭和 2-7-15	6.61	銀非
—	—	—	—	—	—	大正 11-8-21	9.14	青龍
—	—	—	—	—	—	—	—	新津
—	—	—	—	—	—	昭和 10-9-13	4.70	新村
—	—	—	—	—	—	大正 11-8-21	5.82	銀波
—	—	—	—	—	—	〃 11-8-21	6.99	內垣洞
—	—	—	—	—	—	昭和 2-7-15	3.18	石城
—	—	—	—	—	—	大正 13-7-20	6.76	西湖橋
—	—	—	—	—	—	〃 13-7-20	6.79	新換浦
—	—	—	—	—	—	昭和 13-8-27	4.10	石浦
						江		
—	—	—	—	—	—	昭和 8-7-26	5.90	馬勅里
—	—	—	—	—	—	〃 8-7-26	3.44	西倉
—	—	—	—	—	—	〃 9-7-21	6.92	本洞里
—	—	—	—	—	—	〃 9-7-21	8.60	羅州
—	—	—	—	—	—	〃 9-7-21	10.59	榮山浦
—	—	—	—	—	—	〃 9-7-21	8.90	會津
—	—	—	—	—	—	〃 9-7-21	6.45	沙浦
—	—	—	—	—	—	大正 5-6-14	5.15	仙岩
—	—	—	—	—	—	昭和 11-8-28	5.30	南平
						江		
—	—	—	—	—	—	大正 9-7-20	8.67	赤城
—	—	—	—	—	—	昭和 11-8-28	12.40	鴨綠
—	—	—	—	—	—	〃 9-7-21	15.45	松亭里

アジア経済資料センター
Japan Center for Asian Historical Records
http://www.jacar.go.jp/

昭和十四年每洪水時最高水位一覽表

量水標名	觀測開始 年月日	量水標零點標高	指定洪水位	第一回 月日時	第一回 水位	第二回 月日時	第二回 水位	第三回 月日時	第三回 水位	第四回 月日時	第四回 水位	第五回 月日時	第五回 水位	既往最高水位 年月日	既往最高水位 水位	量水標名
				蟾	津					江（續）						
河東	大正 6-5-1	↔ 1.485	干潮時 4.00	—	—	—	—	—	—	—	—	—	—	大正 9-7-20	9.48	河東
				洛	東					江						
安東	大正 6-7-1	85.514	2.50	—	—	—	—	—	—	—	—	—	—	昭和 11-8-28	7.85	安東
遠池	〃 6-7-1	48.384	3.50	—	—	—	—	—	—	—	—	—	—	〃 9-7-24	13.75	遠池
洛東	〃 4-8-1	34.078	3.50	—	—	—	—	—	—	—	—	—	—	〃 11-8-29	9.50	洛東
江倉	〃 12-10-26	29.179	3.50	—	—	—	—	—	—	—	—	—	—	〃 9-7-24	7.92	江倉
臨洙洞	〃 12-6-5	21.786	4.00	—	—	—	—	—	—	—	—	—	—	〃 9-7-24	10.63	臨洙洞
倭館甲	〃 4-8-1	19.096	3.50	—	—	—	—	—	—	—	—	—	—	〃 9-7-24	10.43	倭館甲
倭館乙	〃 6-7-1	19.096	3.50	—	—	—	—	—	—	—	—	—	—	〃 9-7-24	10.14	倭館乙
倭館丙	〃 6-7-5	19.105	3.50	—	—	—	—	—	—	—	—	—	—	〃 9-7-24	9.32	倭館丙
玄風	〃 6-6-16	8.464	4.50	—	—	—	—	—	—	—	—	—	—	〃 9-7-24	13.71	玄風
馬首院	〃 8-7-1	5.407	4.50	—	—	—	—	—	—	—	—	—	—	〃 9-7-25	11.14	馬首院
距龍江	〃 3-7-1	1.130	6.00	—	—	—	—	—	—	—	—	—	—	〃 11-8-28	13.18	距龍江
津洞	〃 10-8-1	2.103	5.00	—	—	—	—	—	—	—	—	—	—	〃 11-8-29	11.40	津洞
德村	〃 5-12-3	1.830	4.00	—	—	—	—	—	—	—	—	—	—	〃 11-8-29	11.30	德村
臨海津	〃 9-7-1	1.424	4.00	—	—	—	—	—	—	—	—	—	—	〃 11-8-29	10.70	臨海津
本浦里	〃 9-7-1	1.020	4.00	—	—	—	—	—	—	—	—	—	—	〃 9-7-25	10.14	本浦里
守山	〃 5-11-24	0.847	3.50	—	—	—	—	—	—	—	—	—	—	〃 11-8-29	9.56	守山
柳等	〃 9-7-1	0.181	3.50	—	—	—	—	—	—	—	—	—	—	〃 11-8-29	10.10	柳等
三浪津	〃 4-8-24	↔ 0.518	3.50	—	—	—	—	—	—	—	—	—	—	〃 11-8-29	10.31	三浪津
院洞甲	〃 4-8-24	↔ 0.803	3.50	—	—	—	—	—	—	—	—	—	—	〃 11-8-29	8.85	院洞甲
院洞乙	〃 4-8-24	↔ 0.788	3.50	—	—	—	—	—	—	—	—	—	—	〃 11-8-29	8.40	院洞乙
月村	昭和 9-8-12	0.119	2.00	—	—	—	—	—	—	—	—	—	—	〃 11-8-29	7.06	月村
龜浦	大正 6-6-1	↔ 1.343	2.50	—	—	—	—	—	—	—	—	—	—	〃 11-8-30	6.73	龜浦
下端	〃 6-6-1	↔ 2.637	干潮時 3.50	—	—	—	—	—	—	—	—	—	—	〃 9-7-20	4.60	下端
東村	〃 12-6-19	26.769	2.50	—	—	—	—	—	—	—	—	—	—	〃 11-8-28	6.20	東村
院旨	〃 10-11-1	43.885	3.00	—	—	—	—	—	—	—	—	—	—	〃 11-8-27	7.70	院旨
篤由	〃 10-11-1	20.314	3.00	—	—	—	—	—	—	—	—	—	—	〃 11-8-28	10.38	篤由
晉州	〃 3-7-2	16.716	3.50	9-9-12	3.56	—	—	—	—	—	—	—	—	〃 11-8-28	7.90	晉州
鼎岩	〃 3-7-1	6.444	4.50	—	—	—	—	—	—	—	—	—	—	〃 11-8-28	9.40	鼎岩
密陽	〃 6-12-1	11.400	2.00	—	—	—	—	—	—	—	—	—	—	大正 14-9-7	5.60	密陽

昭和十四年每洪水

量水標名	觀測開始 年月日	量水標零點標高	指定洪水位	第一回 月日時	第一回 水位	第二回 月日時	第二回 水位
					安邊南		
		米	米		米		米
安邊	昭和 2-6-11	5.783	2.50	8-30-8	2.54	—	—
月浦里	〃 2-6-11	0.231	1.50	8-30-12	1.52	—	—
					龍興		
長灘里	大正 4-12-1	11.360	2.00	6-25-17	2.30	—	—
永興乙	昭和 7-6-11	6.357	3.00	6-25-13	3.40	8-31-12	3.20
永興甲	大正 6-11-1	4.835	2.50	6-25-12	3.80	8-31-16	3.95
馬山場	〃 6-11-1	1.914	2.50	6-25-16	3.25	9-1-12	3.35
坪灘	〃 6-11-1	0.003	1.50	6-25-19	2.03	—	—
蔚塘里	昭和 2-3-20	↔ 0.179	2.50	6-25-18	3.61	9-1-15	3.77
饌興場	大正15-12-1	↔ 0.504	2.00	—	—	—	—
五里浦	〃 4-12-1	↔ 1.095	干潮時 1.80	—	—	8-31-11	4.82
鄉校坂	〃 6-11-1	↔ 0.977	干潮時 1.50	6-25-19	2.40	8-31-20	2.05
高原	〃 7-11-1	1.672	2.50	6-25-11	4.60	8-31-2	4.13
德池場	〃 4-12-1	↔ 0.523	3.00	6-25-11	3.88	8-31-5	3.50
島內	〃 6-9-1	3.941	2.50	6-25-9	3.20	8-31-12	2.82
蛤灘里	〃 7-12-1	↔ 0.748	2.50	6-25-1	2.92	8-31-22	3.32
德上里	〃 7-11-1	↔ 0.919	2.50	6-25-19	2.98	8-31-15	2.76
					城川		
新興	昭和 9-6-2	106.305	2.50	—	—	—	—
千佛山	〃 9-6-1	76.848	2.00	—	—	—	—
咸興	大正 5-1-1	8.326	1.50	6-25-11	2.93	7-6-9	1.59
五老村	〃 5-1-1	26.032	2.00	—	—	—	—
					北青南		
德城	昭和 4-6-1	95.105	2.00	—	—	—	—
南大橋	〃 4-6-4	22.823	1.00	—	—	8-30-10	2.03
中里	〃 4-6-7	8.667	1.00	—	—	—	—
俗厚	〃 7-6-17	—	2.00	6-25-15	2.25	8-29-8	3.05
新昌	〃 4-6-10	↔ 0.700	1.00	—	—	—	—
					豆滿		
會寧	昭和 3-11-20	214.802	2.00	6-26-16	2.34	—	—
高嶺鎮	〃 13-8-1	195.556	3.00	—	—	—	—

時最高水位一覽表

第三回 月日時	第三回 水位	第四回 月日時	第四回 水位	第五回 月日時	第五回 水位	既往最高水位 年月日	既往最高水位 水位	量水標名
大川								
—	米 —	—	米 —	—	米 —	昭和 5-7-19	米 4.51	安邊
—	—	—	—	—	—	〃 12-8-28	3.80	月浦里
江								
—	—	—	—	—	—	大正 12-7-30	6.50	長灘里
—	—	—	—	—	—	昭和 13-8-18	5.35	永興乙
—	—	—	—	—	—	大正 11-8-10	8.11	永興甲
—	—	—	—	—	—	〃 12-7-31	5.63	馬山場
—	—	—	—	—	—	〃 12-7-31	3.87	坪灘
—	—	—	—	—	—	昭和 2-7-21	4.96	蔚塘里
—	—	—	—	—	—	〃 5-7-19	3.40	饌興場
—	—	—	—	—	—	〃 14-8-31	4.82	五里浦
—	—	—	—	—	—	〃 5-7-19	5.30	鄉校坂
—	—	—	—	—	—	〃 14-6-25	4.60	高原
—	—	—	—	—	—	大正 8-10-6	4.94	德池場
—	—	—	—	—	—	〃 8-10-6	3.92	島內
—	—	—	—	—	—	〃 8-10-6	4.93	蛤灘里
—	—	—	—	—	—	〃 8-10-6	4.76	德上里
江								
—	—	—	—	—	—	昭和 13-8-18	5.50	新興
—	—	—	—	—	—	〃 13-8-18	4.00	千佛山
8-31-9	2.10	—	—	—	—	〃 13-8-18	4.60	咸興
—	—	—	—	—	—	〃 13-8-18	6.05	五老村
大川								
—	—	—	—	—	—	昭和 13-8-18	3.55	德城
—	—	—	—	—	—	〃 13-8-18	2.98	南大橋
—	—	—	—	—	—	〃 13-8-18	3.50	中里
—	—	—	—	—	—	〃 13-8-18	4.10	俗厚
—	—	—	—	—	—	〃 6-8-27	2.15	新昌
江								
—	—	—	—	—	—	昭和 13-8-18	5.20	會寧
—	—	—	—	—	—	〃 13-8-18	5.30	高嶺鎮

アジア経済資料センター
Japan Center for Asian Historical Records
http://www.jacar.go.jp/

昭和十四年每洪水

量水標名	觀測開始 年月日	量水標 零點標高	指定 洪水位	第一回 月日時	第一回 水位	第二回 月日時	第二回 水位
					豆		滿
		米	米	—	米 —	—	米 —
潼關	昭和14- 8- 1	114.515					
穩城	〃 13- 7-16	64.738	3.00	6-26- 2	4.40	9- 8-12	3.50
馮戎	〃 3-11-16	32.075	3.00	—	—	—	—
龍堂	〃 5- 5-22	17.424	3.50	6-26- 8	4.15	—	—
下汝坪	大正15- 7- 1	8.433	5.00	—	—	—	—
甑山	〃 15- 8- 1	0.770	3.00	—	—	—	—

時最高水位一覽表

第三回 月日時	第三回 水位	第四回 月日時	第四回 水位	第五回 月日時	第五回 水位	既往最高水位 年、月、日	既往最高水位 水位	量水標名
				江（續）				
			米		米		米	
—	—	—	—	—	—	—	—	潼關
—	—	—	—	—	—	昭和 13- 8-19	8.95	穩城
—	—	—	—	—	—	〃 13- 8-19	6.20	馮戎
—	—	—	—	—	—	〃 13- 8-19	7.36	龍堂
—	—	—	—	—	—	〃 13- 8-20	6.68	下汝坪
—	—	—	—	—	—	〃 13- 8-21	6.45	甑山

アジア経済資料センター
Japan Center for Asian Historical Records
http://www.jacar.go.jp/

8. 昭和十五年每洪水時最高水位一覽表

目　　次

河　川　名	數　頁
清　川　江	314—315
大　同　江	314—317
禮　成　江	316—317
漢　　江	〃
安　城　川	318—319
揷　橋　川	〃
錦　　江	〃
萬　頃　江	320—321
東　津　江	〃
榮　山　江	〃
蟾　津　江	〃
洛　東　江	320—323
安邊南大川	322—323
龍　興　江	322—325
城　川　江	324—325
豆　滿　江	〃

アジア経済資料センター
Japan Center for Asian Historical Records
http://www.jacar.go.jp/

昭和十五年每洪水時最高水位一覽表

量水標名	觀測開始 年月日	量水標 零點標高	指定 洪水位	第一回 月日時	第一回 水位	第二回 月日時	第二回 水位	第三回 月日時	第三回 水位	第四回 月日時	第四回 水位	第五回 月日時	第五回 水位	第六回 月日時	第六回 水位	第七回 月日時	第七回 水位	既往最高水位 年月日	既往最高水位 水位
清川江																			
北院	大正 6-1-1	米 21.949	米 4.00	7-8-8	米 5.10	7-13-1	米 4.73	—	米 —	—	—	—	—	—	—	—	—	大正14-8-12	米 7.30
獐項臺	〃 12-5-11	11.111	3.50	7-3-12	4.88	7-13-1	5.00	8-6-19	4.65	8-20-2	4.18	—	—	—	—	—	—	〃 14-8-12	6.85
北松里	〃 5-11-1	3.794	3.50	7-3-13	5.34	7-13-3	5.72	8-6-21	5.48	8-20-3	5.02	—	—	—	—	—	—	〃 14-8-12	6.55
東四里	〃 5-11-1	0.259	3.50	7-3-15	4.30	7-13-5	5.20	—	—	—	—	—	—	—	—	—	—	〃 12-7-27	7.18
寧邊	〃 6-12-1	17.880	2.50	7-3-10	3.50	7-13-3	4.02	8-4-10	4.18	8-19-23	3.56	—	—	—	—	—	—	〃 14-8-12	6.30
龍岩	〃 3-4-1	48.935	3.00	—	—	—	—	—	—	—	—	—	—	—	—	—	—		
龍灘	〃 5-10-13	5.331	4.00	—	—	7-12-23	4.50	8-4-3	6.61	8-19-23	5.07	—	—	—	—	—	—	〃 11-7-19	7.58
長淵里	〃 13-11-1	4.559	4.00	—	—	7-12-23	4.43	8-4-5	6.01	8-20-1	4.98	—	—	—	—	—	—	〃 14-8-12	9.83
薦津	〃 5-10-11	1.276	3.50	7-3-24	4.00	7-13-5	5.70	8-4-7	6.30	8-20-3	5.70	—	—	—	—	—	—	昭和12-8-2	9.74
深臺洞	〃 13-11-1	↔ 0.431	干潮時 3.00	—	—	—	—	—	—	—	—	—	—	—	—	—	—	〃 12-8-2	7.80
																		〃 2-7-17	5.88
何月浦	〃 13-11-1	↔ 2.456	干潮時 2.50	—	—	7-13-16	4.88	—	—	—	—	—	—	—	—	—	—	大正15-7-29	7.78
大同江																			
德川	大正 1-10-1	124.872	2.00	—	—	7-3-11	3.72	7-15-2	4.74	—	—	8-7-2	2.80	8-24-23	2.84	—	—	大正12-7-31	7.74
無盡藥	〃 3-4-1	48.289	3.50	—	—	7-3-16	5.80	7-13-5	7.80	—	—	8-7-2	4.45	8-24-24	4.48	—	—	〃 11-8-10	12.40
順川	〃 1-10-1	33.139	2.00	—	—	7-3-18	3.30	7-13-7	4.88	—	—	—	—	8-20-12	3.60	—	—	〃 11-8-10	7.29
麥田甲	〃 6-7-2	12.992	3.00	—	—	7-4-1	4.32	7-13-14	6.38	—	—	8-7-10	3.87	8-20-12	4.25	—	—	〃 12-7-31	9.85
麥田乙	〃 6-7-2	12.758	3.00	—	—	7-4-6	3.96	7-13-17	5.89	—	—	8-7-9	3.50	8-20-12	3.84	—	—	〃 12-7-31	9.71
長水院	〃 12-9-23	4.956	3.30	—	—	7-5-11	4.15	7-13-17	6.02	—	—	8-7-13	3.98	8-20-24	4.15	—	—	〃 14-8-13	7.98
衣岩	昭和 5-7-1	2.369	3.50	—	—	7-5-11	4.32	7-14-1	6.38	—	—	8-7-15	3.92	8-20-14	4.16	—	—	昭和 7-8-30	8.00
平壤	大正 1-10-1	1.562	3.00	—	—	7-5-12	3.57	7-13-21	4.93	—	—	—	—	—	—	—	—	大正12-8-1	9.45
下萬景臺	〃 6-6-17	↔ 0.913	5.00	—	—	—	—	—	—	—	—	—	—	—	—	—	—	〃 12-8-1	9.09
成川	〃 1-10-6	49.137	1.50	—	—	—	—	7-13-21	2.50	—	—	8-6-11	1.75	8-20-17	2.28	—	—	〃 11-8-11	5.06
文城	〃 14-10-10	109.680	1.50	—	—	7-4-23	4.20	7-14-21	4.70	7-22-18	4.86	8-6-13	2.27	8-20-14	2.02	9-3-19	3.50	昭和 9-8-23	8.50
三登	〃 1-10-8	38.317	1.50	6-25-16	1.59	7-5-2	3.80	7-15-5	3.89	7-23-2	3.83	—	—	8-17-11	1.98	9-4-16	2.32	大正12-8-1	12.90
沙灘洞	〃 5-12-5	4.766	2.70	—	—	7-4-19	3.46	—	—	7-22-17	3.92	—	—	—	—	—	—	〃 11-8-21	6.74
銀井	〃 15-10-7	1.500	3.50	—	—	7-4-20	4.72	—	—	7-22-17	5.24	—	—	—	—	—	—	昭和 2-7-15	6.61
青龍	〃 7-12-1	↔ 1.388	4.80	—	—	—	—	—	—	—	—	—	—	—	—	—	—	大正11-8-21	9.14
新村	〃 15-10-1	0.000	2.50	—	—	—	—	—	—	—	—	—	—	—	—	—	—	昭和10-9-13	4.70
銀波	〃 5-12-1	4.015	3.00	—	—	—	—	—	—	—	—	—	—	—	—	—	—	大正11-8-21	5.82
內臺洞	〃 5-12-1	15.692	2.70	—	—	—	—	—	—	—	—	—	—	—	—	—	—	〃 11-8-21	6.99
石城	〃 15-10-6	6.000	1.50	—	—	—	—	—	—	—	—	—	—	—	—	—	—	昭和 2-7-15	3.18
西湖橋	〃 11-11-20	0.500	4.50	—	—	—	—	—	—	—	—	—	—	—	—	—	—	大正13-7-20	6.76

昭和十五年每洪水

量水標名	觀測開始 年月日	量水標零點標高	指定洪水位	第一回 月日時	第一回 水位	第二回 月日時	第二回 水位	第三回 月日時	第三回 水位
大同									
新換浦	大正 5-12-1	↔ 2.867 米	5.20 米	—	—	—	—	—	—
石浦	〃 15-10-3	↔ 0.020	2.50	—	—	—	—	—	—
禮成									
金川	大正 7-12-1	3.697	3.50	7-4-22	10.40	7-11-18	4.30	7-22-21	7.30
鳴城里	昭和 2-10-1	↔ 0.259	干潮時 3.00	7-4-19	8.25	—	—	7-22-21	5.60
石山里	〃 2-10-1	↔ 1.270	干潮時 2.50	7-4-19	6.15	7-11-11	5.48	7-22-20	4.56
碧瀾渡	大正 7-12-1	↔ 3.650	干潮時 1.50	—	—	—	—	—	—
玉山里	昭和 2-10-1	1.041	干潮時 2.00	—	—	—	—	—	—
漢									
旌善	大正 3-4-1	—	3.50	7-24-8	7.70	9-3-20	8.60	-	-
寧越	〃 6-6-15	—	3.00	7-24-13	5.60	9-4-0	4.60	-	-
丹陽	〃 6-6-11	113.114	4.50	7-21-8	9.35	9-4-6	10.80	-	-
忠州	〃 4-3-1	59.296	4.00	7-24-9	7.66	9-4-9	6.41	-	-
牧溪	〃 4-3-3	52.732	3.00	7-24-18	6.80	9-4-10	6.70	-	-
驪州	〃 4-4-13	33.013	3.50	7-21-10	8.00	9-4-12	7.65	-	-
高安甲	〃 3-11-1	10.284	4.50	7-21-18	12.85	9-4-9	13.60	-	-
高安乙	〃 3-11-1	10.284	4.00	7-21-21	10.00	9-4-9	10.40	-	-
驪島	〃 5-9-22	4.205	4.50	7-21-21	10.20	9-4-13	10.13	-	-
人道橋	〃 7-8-14	2.470	3.50	7-21-19	9.85	9-4-14	9.70	-	-
龍山	〃 6-7-1	1.275	4.00	7-21-21	11.27	9-4-14	11.13	-	-
杏州	〃 5-8-1	↔ 0.068	4.50	7-21-11	9.19	9-4-10	9.00	-	-
楓谷	〃 11-4-1	↔ 0.126	干潮時 4.00	7-21-22	8.24	9-4-9	8.31	-	-
泰川	〃 3-10-21	52.805	3.00	7-5-1	14.00	9-4-1	14.75	-	-
加平	〃 3-11-1	45.576	4.00	7-5-11	9.80	9-4-5	10.55	-	-
清平川	〃 3-11-1	22.708	3.50	7-5-2	12.52	9-4-3	13.95	-	-
伊川	〃 11-11-5	—	4.50	7-4-20	6.46	—	—	-	-
漣川	〃 7-12-1	22.451	4.50	7-4-23	7.78	9-3-20	5.78	-	-
玄石里	〃 15-8-1	4.195	4.00	7-4-23	11.43	9-3-22	9.47	-	-
高浪浦	〃 7-12-1	2.169	4.00	7-4-23	13.00	9-3-22	11.00	-	-
臨津里	〃 15-9-1	2.056	5.00	7-4-22	9.55	—	—	-	-
汶山	〃 15-9-1	↔ 0.652	3.50	7-4-23	7.98	9-3-22	7.40	-	-
臨漢面	〃 7-12-1	↔ 2.311	干潮時 2.00	7-7-8	7.93	9-4-8	8.25	-	-
鐵原	〃 3-4-1	—	2.50	7-4-20	11.20	9-3-17	10.00	-	-
金谷	〃 11-11-1	24.840	3.00	7-4-19	10.20	9-3-18	8.97	-	-

時最高水位一覽表

第四回 月日時	第四回 水位	第五回 月日時	第五回 水位	第六回 月日時	第六回 水位	第七回 月日時	第七回 水位	既往最高水位 年月日	既往最高水位 水位
江（續）									
—	米 —	—	米 —	—	米 —	—	米 —	大正13-7-20	米 6.79
—	—	—	—	—	—	—	—	昭和13-8-27	4.10
江									
9-3-22	5.00	-	-	-	-	-	-	大正13-7-20	14.20
9-3-19	4.62	-	-	-	-	-	-	昭和12-8-29	7.99
—	—	-	-	-	-	-	-	〃 13-8-27	6.26
—	—	-	-	-	-	-	-	大正10-8-4	8.55
—	—	-	-	-	-	-	-	昭和 5-7-12	3.36
江									
-	-	-	-	-	-	-	-	昭和11-8-28	15.00
-	-	-	-	-	-	-	-	〃 11-8-28	11.50
-	-	-	-	-	-	-	-	〃 11-8-12	17.00
-	-	-	-	-	-	-	-	〃 11-8-12	12.30
-	-	-	-	-	-	-	-	〃 11-8-12	11.84
-	-	-	-	-	-	-	-	大正11-7-29	10.80
-	-	-	-	-	-	-	-	〃 14-7-18	19.38
-	-	-	-	-	-	-	-	〃 14-7-18	14.00
-	-	-	-	-	-	-	-	〃 14-7-18	12.95
-	-	-	-	-	-	-	-	〃 14-7-18	11.76
-	-	-	-	-	-	-	-	〃 14-7-18	12.74
-	-	-	-	-	-	-	-	〃 14-7-18	10.63
-	-	-	-	-	-	-	-	〃 14-7-18	9.37
-	-	-	-	-	-	-	-	〃 14-7-18	17.82
-	-	-	-	-	-	-	-	〃 14-7-18	14.00
-	-	-	-	-	-	-	-	〃 14-7-18	17.10
-	-	-	-	-	-	-	-	〃 13-7-20	11.03
-	-	-	-	-	-	-	-	〃 11-8-22	14.22
-	-	-	-	-	-	-	-	昭和 2-7-15	10.86
-	-	-	-	-	-	-	-	大正13-7-21	16.31
-	-	-	-	-	-	-	-	昭和 2-7-14	8.81
-	-	-	-	-	-	-	-	〃 2-7-15	6.92
-	-	-	-	-	-	-	-	大正14-7-19	8.08
-	-	-	-	-	-	-	-	〃 14-7-18	13.50
-	-	-	-	-	-	-	-	昭和10-7-22	9.90

昭和十五年毎洪水時最高水位一覧表

量水標名	観測開始 年月日	量水標 零點標高	指定 洪水位	第一回 月日時	第一回 水位	第二回 月日時	第二回 水位	第三回 月日時	第三回 水位	第四回 月日時	第四回 水位	第五回 月日時	第五回 水位	第六回 月日時	第六回 水位	第七回 月日時	第七回 水位	既往最高水位 年月日	既往最高水位 水位
安城川																			
		米	米		米		米												米
雨令	昭和 3-10-18	7.731	3.00	7- 7- 4	4.25	7-20-18	3.68	—	—	—	—	—	—	—	—	—	—	昭和 5- 7-12	4.02
平澤	〃 3-10-21	1.406	干潮時 3.00	—	—	—	—	—	—	—	—	—	—	—	—	—	—	〃 5- 7-12	4.98
内里	〃 3-10-24	↔ 1.415	干潮時 4.00	—	—	—	—	—	—	—	—	—	—	—	—	—	—	〃 5- 7-28	6.66
老陽里	〃 6-12- 1	↔ 3.089	干潮時 3.50	—	—	—	—	—	—	—	—	—	—	—	—	—	—	〃 13- 6-29	8.55
桧花	〃 3-10-30	6.247	2.50	7- 7- 4	3.83	7-20-13	3.81	9- 4-16	3.65	9- 3-16	4.31	—	—	—	—	—	—	〃 11- 8-12	3.72
東青	〃 3-10-27	1.211	干潮時 3.00	—	—	—	—	—	—	—	—	—	—	—	—	—	—		
海倉里	〃 6-12- 1	0.588	干潮時 3.00	—	—	—	—	—	—	—	—	—	—	—	—	—	—	〃 5- 7- 9	5.47
松山里	〃 6-12- 1	5.787	3.00	7- 7- 1	3.88	7-20-10	3.72	9- 3-22	3.44	—	—	—	—	—	—	—	—		—
挿橋川																		昭和 11- 8-12	3.84
氷村里	昭和 7- 9-11	9.726	2.00	7- 7-12	2.94	7-21- 3	4.02	9- 4-12	3.04	9- 4- 4	6.13	—	—	—	—	—	—		
九萬	〃 3- 9-28	0.974	干潮時 3.50	7- 6- 2	5.05	7-20-20	6.31	9- 4- 8	5.25	—	—	—	—	—	—	—	—		
玉琴	〃 3-10- 7	↔ 0.691	干潮時 3.50	—	—	7-20-20	5.66	—	—	9- 5- 1	4.66	—	—	—	—	—	—		
仙掌	〃 3-10- 4	↔ 2.699	干潮時 4.00	—	—	—	—	—	—	—	—	—	—	—	—	—	—		
元坪	〃 3- 9-26	6.203	3.00	—	—	7-20-20	4.58	9- 3-17	3.80	9- 4-15	5.04	—	—	—	—	—	—		
倉所	〃 3-10- 1	2.065	干潮時 3.50	7- 7-12	3.98	7-20-20	5.78	9- 3-19	4.73	9- 5-10	5.30	—	—	—	—	—	—		
溫泉	〃 3-10-15	6.676	3.00	—	—	7-20-16	4.54	9- 3-20	3.28	9- 4- 8	5.28	—	—	—	—	—	—		
江清	〃 3-10-12	0.721	干潮時 3.00	—	—	7-20-21	6.13	9- 3-20	4.57	—	—	—	—	—	—	—	—		
錦江																			
沃川	大正 3- 4- 1	83.499	4.00	7-10-21	5.17	7-27- 9	5.98	8-11-22	4.57	9- 4- 6	5.94	—	—	—	—	—	—	大正 10- 7- 8	6.05
美江	〃 4- 5- 1	14.619	4.00	7- 7-16	5.72	7-24-21	7.21	—	—	—	—	—	—	—	—	—	—	昭和 11- 8-12	4.85
馬於口甲	〃 6- 6- 1	9.189	3.50	7- 7-18	5.24	7-26- 1	7.06	8-11-22	3.97	9- 4- 1	5.10	—	—	—	—	—	—	〃 5- 7-13	7.58
馬於口乙	〃 6- 6- 1	7.683	3.50	7- 7-17	5.82	7-26- 1	7.64	—	—	9- 3-23	3.82	—	—	—	—	—	—	〃 9- 7-24	6.80
公州	〃 4- 4- 5	6.625	3.50	7- 7-19	5.94	7-26- 2	7.74	8-12- 2	3.90	—	—	—	—	—	—	—	—	〃 11- 8-12	6.41
津頭	〃 11- 4- 1	3.560	3.50	7- 7-19	5.68	—	—	8- 4- 8	5.98										
鶏岩里	〃 4- 6- 1	1.126	3.50	7- 7-21	5.03	7-26-14	6.12	—	—										
長蝦	〃 8- 7- 5	↔ 0.384	3.50	7- 7-23	5.48	7-26-15	6.53	8-12-11	3.63										
頑留院	〃 8- 7- 5	↔ 1.479	3.50	7- 7-20	5.15	7-26-13	6.99	—	—										
江景	〃 4- 4- 7	↔ 2.084	干潮時 2.50	7- 9- 8	5.40	7-26-10	5.94	—	—										
笠浦	〃 8- 6-10	↔ 2.660	干潮時 3.00	7- 8- 9	5.80	7-20- 4	5.80	—	—										
懐徳	〃 6- 6- 1	30.890	3.00	7- 7-15	3.15	7-26-11	3.25	—	—										
石花	〃 6- 6- 1	20.423	3.00	7- 7-11	4.68	7-21- 1	6.16	—	—										
論山	〃 8- 5-23	0.217	3.00	7-17-12	5.16	7-26-11	5.20	8-11- 4	3.15										
佛岩	〃 8- 5-19	↔ 1.810	干潮時 3.00	—	—	—	—	—	—										

昭和十五年毎洪水

量水標名	観測開始 年月日	量水標 零點標高	指定 洪水位	第一回 月日時	第一回 水位	第二回 月日時	第二回 水位	第三回 月日時	第三回 水位
						萬頃			
		米	米		米		米		米
大川里	大正 2-9-1	4.546	3.00	—	—	7-24-9	3.57	8-11-6	3.48
白陽亭	〃 6-5-1	↔ 0.155	干潮時 2.00	7-9-6	4.24	7-24-9	4.35	8-11-5	3.42
東之山	〃 2-11-1	↔ 1.178	干潮時 2.00	7-9-7	3.94	7-20-4	3.89	—	—
						東津			
新泰仁	昭和 3-10-1	2.284	3.00	—	—	—	—	—	—
白山	〃 3-10-5	↔ 0.564	干潮時 2.50	7-9-22	4.10	—	—	—	—
東津	〃 3-10-10	↔ 0.879	干潮時 1.50	7-9-6	3.70	8-18-5	2.78	9-4-5	3.86
浦橋	〃 3-10-15	↔ 0.116	3.00	7-19-19	3.05	—	—	—	—
竹林	〃 3-10-7	0.067	3.00	—	—	—	—	—	—
						榮山			
馬勒里	大正 5-10-1	9.854	3.50	6-25-15	4.97	7-9-10	4.62	—	—
西倉	〃 4-9-2	9.942	1.00	—	—	—	—	—	—
本洞里	〃 5-10-1	5.325	3.50	6-25-14	5.54	7-9-13	5.52	7-24-13	4.94
羅州	〃 4-9-18	2.081	3.50	6-25-16	6.56	7-9-11	6.61	7-24-5	5.85
榮山浦	〃 4-9-16	↔ 0.567	3.50	6-25-20	7.12	7-9-15	7.24	7-24-10	6.30
會津	〃 5-11-1	↔ 1.067	4.50	6-25-24	6.50	7-9-18	6.70	7-24-13	6.00
沙浦	〃 4-9-16	↔ 2.660	干潮時 2.00	—	—	7-10-8	5.10	7-25-8	4.70
仙岩	〃 4-9-14	14.177	2.00	6-25-12	3.00	7-9-3	3.20	7-24-4	2.61
南平	〃 4-9-1	12.448	2.00	6-25-10	3.60	7-9-6	3.60	7-23-23	3.80
						蟾津			
赤城	大正 6-5-1	74.159	4.00	6-25-8	4.75	7-9-3	5.90	7-24-7	4.65
鴨綠	〃 6-5-1	27.440	5.00	6-25-12	7.30	7-9-8	8.30	7-24-6	8.20
松亭里	〃 6-5-1	6.740	6.00	6-25-18	9.80	7-9-10	11.50	7-24-3	11.30
河東	〃 6-5-1	↔ 1.485	干潮時 4.00	6-25-19	5.98	7-8-11	7.30	7-24-8	7.02
						洛東			
安東	大正 6-7-1	85.514	2.50	—	—	7-10-21	3.60	7-24-15	4.18
達池	〃 6-7-1	48.384	3.50	—	—	7-11-7	7.12	7-24-24	7.86
洛東	〃 4-8-1	34.078	3.50	—	—	7-11-8	6.25	7-25-8	6.50
江倉	〃 12-10-26	29.179	3.50	—	—	7-11-9	5.02	7-26-22	4.87
臨洙洞	〃 12-6-5	21.786	4.00	—	—	7-11-13	6.40	7-25-8	6.63

時最高水位一覽表

第四回 月日時	第四回 水位	第五回 月日時	第五回 水位	第六回 月日時	第六回 水位	第七回 月日時	第七回 水位	既往最高水位 年月日	既往最高水位 水位
江									
	米		米		米		米		米
—	—	—	—	—	—	—	—	大正 9-7-20	5.58
—	—	—	—	—	—	—	—	昭和 6-8-5	6.30
—	—	—	—	—	—	—	—	大正11-7-26	4.52
江									
—	—	—	—	—	—	—	—	昭和 5-7-11	3.83
—	—	—	—	—	—	—	—	〃 9-7-21	4.73
—	—	—	—	—	—	—	—	〃 12-4-15	4.25
—	—	—	—	—	—	—	—	〃 5-7-11	4.40
—	—	—	—	—	—	—	—	〃 5-7-11	3.97
江									
8-11-7	4.83	9-2-23	3.94	—	—	—	—	昭和 8-7-26	5.90
—	—	—	—	—	—	—	—	〃 8-7-26	3.44
8-11-9	5.70	—	—	—	—	—	—	〃 9-7-21	6.92
8-11-5	6.62	9-6-14	4.56	—	—	—	—	〃 9-7-21	8.60
8-11-10	7.30	9-6-16	5.07	—	—	—	—	〃 9-7-21	10.59
8-11-15	6.75	9-6-19	5.00	—	—	—	—	〃 9-7-21	8.90
8-11-22	4.83	—	—	—	—	—	—	〃 9-7-21	6.45
8-10-24	2.45	9-6-6	2.10	—	—	—	—	大正 5-6-14	5.15
8-11-1	4.20	—	—	—	—	—	—	昭和11-8-28	5.30
江									
—	—	—	—	—	—	—	—	大正 9-7-20	8.67
8-11-0	8.10	9-6-22	6.20	—	—	—	—	昭和11-8-28	12.40
8-11-8	11.00	9-6-15	8.00	—	—	—	—	〃 9-7-21	15.45
8-11-10	7.00	9-6-24	5.26	—	—	—	—	大正 9-7-20	9.48
江									
—	—	9-4-9	3.60	—	—	—	—	昭和11-8-28	7.85
—	—	9-4-19	7.22	—	—	—	—	〃 9-7-24	13.75
—	—	9-4-12	5.87	—	—	—	—	〃 11-8-29	9.50
—	—	9-4-20	4.77	—	—	—	—	〃 9-7-24	7.92
8-11-15	4.48	9-4-24	6.11	—	—	—	—	〃 9-7-24	10.63

アジア経済資料センター
Japan Center for Asian Historical Records
http://www.jacar.go.jp/

昭和十五年每洪水

量水標名	觀測開始 年月日	量水標零點標高	指定洪水位	第一回 月日時	第一回 水位	第二回 月日時	第二回 水位	第三回 月日時	第三回 水位
						洛東江			
倭館甲	大正 4-8-1	19.096	3.50	—	—	7-11-17	6.20	7-25-14	6.47
倭館乙	〃 6-7-1	19.096	3.50	—	—	7-11-16	6.17	7-25-14	6.47
倭館丙	〃 6-7-5	19.105	3.50	—	—	7-11-13	5.96	7-25-12	6.20
玄風	〃 6-6-16	8.464	4.50	—	—	7-11-19	7.68	7-25-20	7.96
馬首院	〃 8-7-1	5.407	4.50	—	—	7-12-2	5.93	7-25-21	6.52
龍江	〃 8-7-1	1.130	6.00	—	—	7-10-3	7.70	7-25-13	9.16
津洞	〃 10-8-1	2.103	5.00	—	—	7-9-23	6.81	7-25-18	7.77
德村	〃 5-12-3	1.830	4.00	6-26-11	4.28	7-12-12	6.84	7-25-22	7.68
陜海津	〃 9-7-1	1.424	4.00	—	—	7-12-15	6.10	7-25-22	7.00
本浦里	〃 9-7-1	1.020	4.00	—	—	7-12-12	5.93	7-26-1	6.65
帝山	〃 5-11-24	0.847	3.50	—	—	7-12-9	5.60	7-25-19	6.28
柳等	〃 9-7-1	0.181	3.50	—	—	7-12-20	5.60	7-26-5	6.40
三浪津	〃 4-8-24	↔ 0.518	3.50	—	—	7-12-19	5.66	7-26-6	6.54
院洞甲	〃 4-8-24	↔ 0.803	3.50	—	—	7-12-18	5.46	7-26-6	6.26
院洞乙	〃 4-8-24	↔ 0.788	3.50	—	—	7-12-22	4.30	7-26-7	5.56
月村	昭和 9-8-12	0.119	2.00	—	—	7-12-18	3.86	7-26-5	4.45
龜浦	大正 6-6-1	↔ 1.343	干潮時 2.50	—	—	7-14-8	3.50	7-26-8	4.17
下端	〃 6-6-1	↔ 2.637	3.50	—	—	—	—	—	—
東村	〃 12-6-19	26.769	2.50	—	—	7-10-19	3.80	7-24-9	3.20
院旨	〃 10-11-1	43.885	3.00	6-25-12	3.65	7-9-1	3.89	7-24-0	4.87
鳥山	〃 10-11-1	20.314	3.00	6-25-14	4.46	7-9-5	5.22	7-24-3	5.98
晉州	〃 3-7-2	16.716	3.50	6-25-14	4.72	7-9-5	5.52	7-24-2	5.98
鼎岩	〃 3-7-1	6.444	4.50	6-25-23	4.60	7-9-17	6.04	—	—
密陽	〃 6-12-1	11.400	2.00	—	—	7-9-21	2.59	7-24-5	2.84
						安邊南			
安邊	昭和 2-6-1	5.788	2.50	7-4-18	3.16	-	-	-	-
月浦里	〃 2-6-1	0.231	1.50	—	—	-	-	-	-
						龍興			
長灘里	大正 4-12-1	11.360	2.00	7-4-24	3.01	7-14-24	4.18	8-6-23	3.10
永興乙	昭和 7-6-11	6.357	3.00	—	—	7-15-1	4.20	—	—
永興甲	大正 6-11-1	4.835	2.50	7-5-3	3.20	7-14-20	4.50	—	—
馬山揚	〃 6-11-1	1.914	2.50	7-5-2	2.56	7-15-1	3.85	—	—
坪灘	〃 6-11-1	0.003	1.50	—	—	—	—	—	—

時最高水位一覽表

第四回 月日時	第四回 水位	第五回 月日時	第五回 水位	第六回 月日時	第六回 水位	第七回 月日時	第七回 水位	既往最高水位 年月日	既往最高水位 水位
				洛東江					
8-11-7	3.85	9-5-2	5.90	—	—	—	—	昭和 9-7-24	10.43
8-11-7	3.85	9-5-2	5.90	—	—	—	—	〃 9-7-24	10.14
—	—	—	—	—	—	—	—	〃 9-7-24	9.32
8-12-3	5.33	9-5-8	7.45	—	—	—	—	〃 9-7-24	13.71
8-12-1	4.64	9-5-2	6.32	—	—	—	—	〃 9-7-25	11.14
8-12-3	7.19	9-4-18	9.22	—	—	—	—	〃 11-8-28	13.18
8-12-10	5.14	9-4-22	7.69	—	—	—	—	〃 11-8-29	11.40
8-12-8	6.38	9-5-2	7.66	10-3-22	4.16	—	—	〃 11-8-29	11.30
8-12-8	5.65	9-5-3	7.00	—	—	—	—	〃 11-8-29	10.70
8-12-10	5.54	9-7-6	6.69	—	—	—	—	〃 9-7-25	10.14
—	—	9-7-12	6.30	—	—	—	—	〃 11-8-29	9.56
8-12-14	5.18	9-7-10	6.46	—	—	—	—	〃 11-8-29	10.10
8-12-22	4.94	9-7-11	6.42	—	—	—	—	〃 11-8-29	10.31
8-12-21	4.99	9-5-15	6.25	—	—	—	—	〃 11-8-29	8.85
8-12-23	3.78	9-5-10	5.71	—	—	—	—	〃 11-8-29	8.40
8-12-17	3.47	9-5-15	4.49	—	—	—	—	〃 11-8-29	7.06
—	—	—	—	—	—	—	—	〃 11-8-30	6.73
—	—	—	—	—	—	—	—	〃 9-7-20	4.60
8-11-10	2.85	9-3-8	3.66	—	—	—	—	〃 11-8-28	6.20
8-11-13	3.60	9-3-19	3.52	—	—	—	—	〃 11-8-27	7.70
8-11-1	5.01	9-6-12	5.08	10-3-1	3.76	—	—	〃 11-8-28	10.38
8-11-4	5.22	9-6-14	5.32	10-3-5	4.22	—	—	〃 11-8-28	7.90
8-11-14	5.58	9-7-3	6.10	—	—	—	—	〃 11-8-28	9.40
—	—	9-3-6	2.66	—	—	—	—	大正 14-9-7	5.60
				大川					
-	-	-	-	-	-	-	-	昭和 5-7-19	4.51
-	-	-	-	-	-	-	-	〃 12-8-28	3.80
				江					
8-16-21	2.30	9-3-23	2.31	-	-	-	-	大正 12-7-30	6.50
—	—	—	—	-	-	-	-	昭和 13-8-18	5.35
—	—	—	—	-	-	-	-	大正 11-8-10	8.11
—	—	9-3-23	2.75	-	-	-	-	〃 12-7-31	5.63
—	—	—	—	-	-	-	-	〃 12-7-31	3.87

アジア経済資料センター
Japan Center for Asian Historical Records
http://www.jacar.go.jp/

昭和十五年每洪水

量水標名	觀測開始 年月日	量水標 零點標高	指定 洪水位	第一回 月日時	第一回 水位	第二回 月日時	第二回 水位	第三回 月日時	第三回 水位
						龍		興	
		米	米		米		米		米
新堀里	昭和 2-3-20	↔ 0.179	2.50	7-5-2	2.74	7-15-0	4.42	8-7-3	2.68
鎭興場	大正15-12-1	↔ 0.504	2.00	—	—	—	—	—	—
五里浦	〃 4-12-1	↔ 1.095	1.80	—	—	7-15-17	2.75	—	—
鄉校坂	〃 6-11-1	↔ 0.977	1.50	—	—	—	—	—	—
高原	〃 7-11-1	1.672	2.50	—	—	7-14-21	3.20	—	—
德池場	〃 4-12-1	↔ 0.523	3.00	—	—	7-14-24	4.50	—	—
島內	〃 6-9-1	3.941	2.50	—	—	7-14-18	3.30	—	—
蛤灘里	〃 7-12-1	↔ 0.748	2.50	—	—	7-14-22	3.85	—	—
德上里	〃 7-11-1	↔ 0.919	2.50	—	—	7-15-6	2.59	—	—
						城		川	
新興	昭和 9-6-2	106.305	2.50	—	—	—	—	—	—
千佛山	〃 9-6-1	76.848	2.00	—	—	—	—	—	—
咸興	大正 5-1-1	8.326	1.50	7-14-21	2.33	—	—	—	—
五老村	〃 5-1-1	26.032	2.00	—	—	—	—	—	—
						豆		滿	
會寧	昭和 3-11-20	214.802	2.00	—	—	—	—	—	—
高嶺鎭	〃 13-8-1	195.556	3.00	—	—	—	—	—	—
潼關	〃 14-8-1	114.515	2.50	—	—	—	—	—	—
穩城	〃 13-7-16	64.738	3.00	6-19-8	4.32	8-8-5	3.48	—	—
訓戎	〃 3-11-16	32.075	3.00	—	—	—	—	—	—
龍堂	〃 5-5-22	17.424	3.50	—	—	—	—	—	—
下次坪	大正15-9-1	8.433	5.00	—	—	—	—	—	—
硯山	〃 15-9-1	0.770	3.00	—	—	—	—	—	—

時最高水位一覽表

第四回 月日時	第四回 水位	第五回 月日時	第五回 水位	第六回 月日時	第六回 水位	第七回 月日時	第七回 水位	既往最高水位 年月日	既往最高水位 水位
					江				
—	米 —	9-4-1	米 2.99	—	米 —	—	米 —	昭和 2-7-21	米 4.96
—	—	—	—	—	—	—	—	〃 5-7-19	3.40
—	—	—	—	—	—	—	—	〃 14-8-31	4.82
—	—	9-4-16	1.53	—	—	—	—	〃 5-7-19	5.30
—	—	—	—	—	—	—	—	〃 14-6-25	4.60
—	—	9-4-1	4.40	—	—	—	—	大正 8-10-6	4.94
—	—	9-3-17	3.24	—	—	—	—	〃 8-10-6	3.92
—	—	9-3-21	4.20	—	—	—	—	〃 8-10-6	4.93
—	—	—	—	—	—	—	—	〃 8-10-6	4.76
					江				
—	—	—	—	—	—	—	—	昭和 13-8-18	5.50
—	—	—	—	—	—	—	—	〃 13-8-18	4.00
—	—	—	—	—	—	—	—	〃 13-8-18	4.60
—	—	—	—	—	—	—	—	〃 13-8-18	6.05
					江				
—	—	—	—	—	—	—	—	昭和 13-8-18	5.20
—	—	—	—	—	—	—	—	〃 13-8-18	5.30
—	—	—	—	—	—	—	—	—	—
—	—	—	—	—	—	—	—	〃 13-8-19	8.95
—	—	—	—	—	—	—	—	〃 13-8-19	6.20
—	—	—	—	—	—	—	—	〃 13-8-19	7.36
—	—	—	—	—	—	—	—	〃 13-8-20	6.68
—	—	—	—	—	—	—	—	〃 13-8-21	6.45

アジア経済資料センター
Japan Center for Asian Historical Records
http://www.jacar.go.jp/

9. 昭和十四年洪水被害統計表

目　次

種別	頁數
河川別洪水被害統計總括表	328—331
河川別洪水被害統計表	332—343
鴨綠江	332—335
清川江	〃
蟾津江	〃
龍興江	〃
金津江	〃
城川江	〃
端川南大川	336—339
輸城川	〃
豆滿江	〃
其他河川	336—343
道別洪水被害統計總括表	344—347
道別洪水被害統計表	348—355
平安北道	348—351
全羅南道	〃
咸鏡南道	〃
咸鏡北道	348—355

昭和十四年洪水被害統計表

河川別洪水被害統計總括表（其の一）

河川名	氾濫面積				農作物被害面積			農作物被害		
	畓（反）	田（反）	其他（反）	計（反）	畓（反）	田（反）	計（反）	米（石）	麥（石）	豆（石）
鴨綠江	—	3	—	3	—	—	—	—	—	5
清川江	496	1,693	131	2,320	291	1,266	1,557	291	14	302
大同江	—	—	—	—	—	—	—	—	—	—
禮成江	—	—	—	—	—	—	—	—	—	—
漢江	—	—	—	—	—	—	—	—	—	—
安城川	—	—	—	—	—	—	—	—	—	—
挿橋川	—	—	—	—	—	—	—	—	—	—
錦江	—	—	—	—	—	—	—	—	—	—
萬頃江	—	—	—	—	—	—	—	—	—	—
東津江	—	—	—	—	—	—	—	—	—	—
榮山江	—	—	—	—	—	—	—	—	—	—
蟾津江	2,749	430	500	3,679	4,597	971	5,568	1,079	—	158
洛東江	—	—	—	—	—	—	—	—	—	—
兄山江	—	—	—	—	—	—	—	—	—	—
安邊南大川	—	—	—	—	—	—	—	—	—	—
龍興江	15,667	4,186	542	20,395	4,731	2,171	6,902	2,298	64	112
金津江	525	75	30	630	315	52	367	1,010	—	10
城川江	1,884	610	25	2,519	681	767	1,448	1,500	—	54
北靑南大川	—	—	—	—	—	—	—	—	—	—
端川南大川	—	—	—	—	—	—	—	—	—	—
輸城川	—	162	—	162	—	1,362	1,362	—	6	10
豆滿江	7,665	13,913	55	21,633	7,660	13,976	21,636	9,275	330	4,052
其他河川	16,820	11,875	1,215	29,910	18,043	12,500	30,543	10,464	369	2,045
合計	45,808	32,947	2,498	81,251	38,318	33,065	69,383	25,917	783	6,748

河川名	農作物被害			工作物被害										
	雜穀（石）	蔬菜（瓲）	見積額（円）	道路 流失（米）	道路 破損（米）	橋梁 流失（ヶ所）	橋梁 破損（ヶ所）	堤防 流失（米）	堤防 破損（米）	護岸 流失（米）	護岸 破損（米）	鐵道 流失（米）	鐵道 破損（米）	被害額（円）
鴨綠江	—	—	100	—	—	—	—	—	—	—	—	—	—	—
清川江	873	0.7	20,440	6,590	9,912	20	7	200	300	2	2	—	100	99,547
大同江	—	—	—	—	—	—	—	—	—	—	—	—	—	—
禮成江	—	—	—	—	—	—	—	—	—	—	—	—	—	—
漢江	—	—	—	—	—	—	—	—	—	—	—	—	—	—
安城川	—	—	—	—	—	—	—	—	—	—	—	—	—	—
挿橋川	—	—	—	—	—	—	—	—	—	—	—	—	—	—
錦江	—	—	—	—	—	—	—	—	—	—	—	—	—	—
萬頃江	—	—	—	—	—	—	—	—	—	—	—	—	—	—
東津江	—	—	—	—	—	—	—	—	—	—	—	—	—	—
榮山江	—	—	—	—	—	—	—	—	—	—	—	—	—	—
蟾津江	85	—	22,940	570	166	2	5	915	3,534	141	1	—	—	12,140
洛東江	—	—	—	—	—	—	—	—	—	—	—	—	—	—
兄山江	—	—	—	—	—	—	—	—	—	—	—	—	—	—
安邊南大川	—	—	—	—	—	—	—	—	—	—	—	—	—	—
龍興江	1,333	22.1	72,158	1,950	706	18	6	680	1,260	—	—	—	—	16,770
金津江	18	—	3,200	—	—	—	—	350	—	—	—	—	—	2,000
城川江	538	56.4	32,353	3,549	4,275	4	14	10,123	6,060	—	10	10	320	11,698
北靑南大川	—	—	—	—	—	—	—	—	—	—	—	—	—	—
端川南大川	—	—	—	—	—	3	2	—	—	—	—	—	—	550
輸城川	180	45.0	1,225	—	1,563	4	2	—	—	—	280	—	10	35,840
豆滿江	6,845	60.3	264,768	1,499	4,494	16	15	370	935	90	10	—	460	183,706
其他河川	11,362	5.0	265,034	4,634	13,154	144	60	8,206	5,929	—	69	—	84	190,236
合計	21,234	189.5	682,218	18,792	34,270	211	101	20,844	18,018	233	372	10	974	552,487

アジア歴史資料センター
Japan Center for Asian Historical Records
http://www.jacar.go.jp/

昭和十四年洪水被害統計表

河川別洪水被害統計總括表 (其の二)

河川名	土地被害 流失 畚	流失 田	流失 其他	流失 計	土砂埋沒 畚	土砂埋沒 田	土砂埋沒 其他	土砂埋沒 計	被害額	家屋被害 流失	全潰	半潰	床上浸水	床下浸水	被害額	人の被害 死	傷	行衛不明	家畜被害 牛	馬	豚	其他	被害額	被害額合計
	反	反	反	反	反	反	反	反	円	棟	棟	棟	棟	棟	円	人	人	人	頭	頭	頭		円	円
鴨緑江	—	—	—	—	—	—	—	—	—	—	—	—	2	—	100	—	—	—	—	—	—	—	—	200
清川江	63	287	23	373	80	370	18	468	38,577	28	6	9	6	10	1,655	2	—	1	4	—	10	20	465	160,684
大同江	—	—	—	—	—	—	—	—	—	—	—	—	—	—	—	—	—	—	—	—	—	—	—	—
禮成江	—	—	—	—	—	—	—	—	—	—	—	—	—	—	—	—	—	—	—	—	—	—	—	—
漢江	—	—	—	—	—	—	—	—	—	—	—	—	—	—	—	—	—	—	—	—	—	—	—	—
安城川	—	—	—	—	—	—	—	—	—	—	—	—	—	—	—	—	—	—	—	—	—	—	—	—
挿橋川	—	—	—	—	—	—	—	—	—	—	—	—	—	—	—	—	—	—	—	—	—	—	—	—
錦江	—	—	—	—	—	—	—	—	—	—	—	—	—	—	—	—	—	—	—	—	—	—	—	—
萬頃江	—	—	—	—	—	—	—	—	—	—	—	—	—	—	—	—	—	—	—	—	—	—	—	—
東津江	—	—	—	—	—	—	—	—	—	—	—	—	—	—	—	—	—	—	—	—	—	—	—	—
榮山江	—	—	—	—	—	—	—	—	—	—	—	—	—	—	—	—	—	—	—	—	—	—	—	—
蟾津江	63	17	—	80	84	38	—	122	14,200	—	3	3	28	15	2,400	—	—	—	—	—	—	—	—	51,680
洛東江	—	—	—	—	—	—	—	—	—	—	—	—	—	—	—	—	—	—	—	—	—	—	—	—
兒山江	—	—	—	—	—	—	—	—	—	—	—	—	—	—	—	—	—	—	—	—	—	—	—	—
安邊南大川	—	—	—	—	—	—	—	—	—	—	—	—	—	—	—	—	—	—	—	—	—	—	—	—
龍興江	49	52	—	101	853	246	42	1,141	30,514	1	3	—	27	13	915	—	—	—	—	—	—	—	—	120,357
金津江	—	—	—	—	—	—	—	—	—	—	—	—	—	—	—	—	—	—	—	—	—	—	—	5,200
城川江	38	338	3	379	494	380	12	886	94,118	5	5	21	119	135	4,355	1	—	—	—	—	—	—	—	142,524
北青南大川	—	—	—	—	—	—	—	—	—	—	—	—	—	—	—	—	—	—	—	—	—	—	—	—
端川南大川	—	—	—	—	—	—	—	—	—	—	—	—	—	—	—	—	—	—	—	—	—	—	—	550
輸城川	—	20	—	20	—	1,500	—	1,500	1,270	3	—	—	—	—	900	1	—	4	—	—	—	—	—	39,235
豆滿江	730	1,303	—	2,033	1,467	1,677	168	3,312	362,670	38	30	62	57	—	18,786	1	—	—	3	1	8	76	1,367	831,297
其他河川	1,092	789	63	1,944	4,137	1,335	102	5,574	334,546	32	28	63	312	64	11,624	4	—	—	—	—	3	—	135	801,575
合計	2,035	2,806	89	4,930	7,115	5,546	342	13,003	875,895	107	75	158	551	237	40,735	9	—	5	7	1	21	96	1,967	2,153,302

昭和十四年洪水被害統計表

河川別洪水

道府郡名	氾濫面積 畓	田	其他	計	農作物被害面積 畓	田	計	農作物 米	麥	豆
鴨綠江										
平安北道 慈城郡	反 —	反 3	反 —	反 3	反 —	反 —	反 —	石 —	石 —	石 5
合計	—	3	—	3	—	—	—	—	—	5
清川江										
平安北道 熙川郡	205	1,414	131	1,750	176	1,121	1,297	126	14	253
龜城郡	291	279	—	570	115	145	260	165	—	49
合計	436	1,693	131	2,320	291	1,266	1,557	291	14	302
蟾津										
全羅南道 長興郡	2,749	430	500	3,679	4,597	971	5,568	1,079	—	158
合計	2,749	430	500	3,679	4,597	971	5,568	1,079	—	158
龍興										
咸鏡南道 永興郡	4,114	1,870	42	6,026	3,495	1,564	5,059	1,470	40	15
高原郡	11,553	2,316	500	14,369	1,236	607	1,843	828	24	97
合計	15,667	4,186	542	20,395	4,731	2,171	6,902	2,298	64	112
金津										
咸鏡南道 定平郡	525	75	30	630	315	52	367	1,010	—	10
合計	525	75	30	630	315	52	367	1,010	—	10
城川										
咸鏡南道 咸州郡	1,884	610	25	2,519	681	767	1,448	1,500	—	54
合計	1,884	610	25	2,519	681	767	1,448	1,500	—	54

水被害統計表

被害統計表 (其の一)

被害 雜穀	被害 蔬菜	被害 見積額	工作物被害 道路 流失	道路 破損	橋梁 流失	橋梁 破損	堤防 流失	堤防 破損	護岸 流失	護岸 破損	鐵道 流失	鐵道 破損	被害額
江													
石 —	瓩 —	円 100	米 —	米 —	ケ所 —	ケ所 —	米 —	米 —	米 —	米 —	米 —	米 —	円 —
—	—	100	—	—	—	—	—	—	—	—	—	—	—
江													
834	0.7	16,317	6,355	7,912	20	3	—	—	—	—	—	—	97,402
39	—	4,123	235	2,000	—	4	200	300	2	2	—	100	2,145
873	0.7	20,440	6,590	9,912	20	7	200	300	2	2	—	100	99,547
江													
85	—	22,940	570	166	2	5	915	3,534	141	1	—	—	12,140
85	—	22,940	570	166	2	5	915	3,534	141	1	—	—	12,140
江													
876	18.7	49,584	1,800	588	6	3	600	1,240	—	—	—	—	10,826
457	3.4	22,574	150	118	12	3	80	20	—	—	—	—	5,944
1,333	22.1	72,158	1,950	706	18	6	680	1,260	—	—	—	—	16,770
江													
18	—	3,200	—	—	—	—	350	—	—	—	—	—	2,000
18	—	3,200	—	—	—	—	350	—	—	—	—	—	2,000
江													
538	56.4	32,353	3,549	4,275	4	14	10,123	6,060	—	10	10	320	11,698
538	6.46	32,353	3,549	4,275	4	14	10,123	6,060	—	10	10	320	11,698

アジア歴史資料センター
Japan Center for Asian Historical Records

昭和十四年洪水

河川別洪水

道府郡名	土地被害 流失 畝	反	其他	計	土砂埋没 畝	反	其他	計	被害額
鴨綠江									
平安北道 慈城郡	反 —	反 —	反 —	反 —	反 —	反 —	反 —	反 —	円 —
合計	—	—	—	—	—	—	—	—	—
清川江									
平安北道 熙川郡	43	217	23	283	26	352	18	396	24,335
龜城郡	20	70	—	90	54	18	—	72	14,242
合計	63	287	23	373	80	370	18	468	38,577
蟾津									
咸鏡南道 長興郡	63	17	—	80	84	38	—	122	14,200
合計	63	17	—	80	84	38	—	22	14,200
龍興									
咸鏡南道 永興郡	32	32	—	64	529	48	42	619	20,210
高原郡	17	20	—	37	324	198	—	522	10,304
合計	49	52	—	101	853	246	42	1,141	30,514
金津									
咸鏡南道 定平郡	—	—	—	—	—	—	—	—	—
合計	—	—	—	—	—	—	—	—	—
城川									
咸鏡南道 咸州郡	38	338	3	379	494	380	12	886	94,118
合計	38	338	3	379	494	380	12	888	94,118

水被害統計表

被害統計表 (其の二)

家屋被害 流失	全潰	半潰	床上浸水	床下浸水	被害額	人の被害 死	傷	行衛不明	家畜被害 牛	馬	豚	其他	被害額	被害額合計
鴨綠江														
棟 —	棟 —	棟 —	棟 2	棟 —	円 100	人 —	人 —	人 —	頭 —	頭 —	頭 —	—	円 —	円 200
—	—	—	2	—	100	—	—	—	—	—	—	—	—	200
清川江														
28	5	8	6	10	1,505	2	—	1	4	—	10	20	465	140,204
—	1	1	—	—	150	—	—	—	—	—	—	—	—	20,660
28	6	9	6	10	1,655	2	—	1	4	—	10	20	465	160,684
蟾津江														
—	3	3	28	15	2,400	—	—	—	—	—	—	—	—	51,680
—	3	3	28	15	2,400	—	—	—	—	—	—	—	—	51,680
龍興江														
1	—	—	8	13	130	—	—	—	—	—	—	—	—	80,750
—	3	—	19	—	785	—	—	—	—	—	—	—	—	39,607
1	3	—	27	13	915	—	—	—	—	—	—	—	—	120,357
金津江														
—	—	—	—	—	—	—	—	—	—	—	—	—	—	5,200
—	—	—	—	—	—	—	—	—	—	—	—	—	—	5,200
城川江														
5	5	21	119	135	4,355	1	—	—	—	—	—	—	—	142,524
5	5	21	119	135	4,355	1	—	—	—	—	—	—	—	142,524

アジア経済資料センター
Japan Center for Asian Historical Records

昭和十四年洪

河川別洪水

道府郡名	氾濫面積				農作物被害面積			農作物		
	畓	田	其他	計	畓	田	計	米	麥	豆
端川南										
咸鏡南道 端川郡	反 —	反 —	反 —	反 —	反 —	反 —	反 —	石 —	石 —	石 —
合計	—	—	—	—	—	—	—	—	—	—
輸城										
咸鏡北道 富寧郡	—	162	—	162	—	162	162	—	6	10
清津府	—	—	—	—	—	1,200	1,200	—	—	—
合計	—	162	—	162	—	1,362	1,362	—	6	10
豆滿										
咸鏡北道 茂山郡	—	—	—	—	—	90	90	—	—	12
會寧郡	80	133	—	213	80	133	213	26	82	16
鍾城郡	—	—	—	—	—	—	—	—	—	—
穩城郡	138	58	—	196	133	31	164	18	—	31
慶源郡	270	1,010	55	1,335	270	1,010	1,280	403	140	245
慶興郡	7,177	12,712	—	19,889	7,177	12,712	19,889	8,828	108	3,748
合計	7,665	13,913	55	21,633	7,660	13,976	21,636	9,275	330	4,052
其他										
咸南 耽津江	492	230	—	722	2,980	1,559	4,539	472	—	5
雛河川	1,630	446	13	2,089	1,259	254	1,513	1,410	—	2
咸南 虞浦江	694	41	52	787	169	37	206	—	—	—
〃 次渭川	—	—	—	—	3,310	230	3,540	2,250	—	50
〃 北大川	580	20	—	600	560	20	580	270	—	15
〃 雛河川	4,041	845	30	4,916	2,652	973	3,625	3,834	—	500
咸北 雙浦川	220	—	—	220	20	—	20	20	—	—
〃 臨溟川	1,685	418	—	2,103	135	393	528	175	115	115
〃 花台川	—	—	—	—	—	—	—	—	—	—
〃 漁郎川	1,610	40	—	1,650	1,610	40	1,650	80	9	20
〃 朱南川	1,600	2,065	—	3,665	1,500	1,537	3,037	140	137	188
〃 朱北川	429	203	—	632	168	180	348	80	18	37

水被害統計表

被害統計表 (其の一)

被害			工作物被害										
			道路		橋梁		堤防		護岸		鐵道		被害額
罹災	流亡	見積額	流失	破損	流失	破損	流失	破損	流失	破損	流失	破損	
大川													
戸	人	円	米	米	ケ所	ケ所	米	米	米	米	米	米	円
—	—	—	—	1	3	2	—	—	—	—	—	—	550
—	—	—	—	—	3	2	—	—	—	—	—	—	550
川													
30	45.0	1,075	—	—	3	2	—	—	—	—	—	10	3,350
150	—	150	—	1,563	1	—	—	—	—	280	—	—	32,490
180	45.0	1,225	—	1,563	4	2	—	—	—	280	—	10	35,840
江													
44	—	400	10	250	6	1	—	—	—	—	—	50	5,100
—	—	2,450	100	100	—	—	—	—	—	—	—	—	5,000
—	—	—	—	1,480	3	—	—	10	—	—	—	—	4,115
33	—	1,768	—	116	—	4	—	—	—	—	—	—	1,615
484	—	29,886	45	370	1	2	—	—	90	10	—	—	12,170
6,284	60.3	230,264	1,344	2,178	6	8	370	925	—	—	—	410	155,706
6,845	60.3	364,768	1,499	4,494	16	15	370	935	90	10	—	460	183,706
河川													
2,760	0.5	7,676	14	70	—	—	145	—	—	32	—	—	1,380
5,055	0.5	27,201	—	—	2	5	23	75	—	7	—	—	538
—	—	—	329	173	6	3	739	210	—	—	—	—	1,383
20	—	44,250	—	—	2	—	40	—	—	—	—	—	400
—	—	10,935	85	44	—	8	2,570	—	—	—	—	—	17,150
500	—	38,232	399	598	28	—	3,109	739	—	—	—	—	21,620
—	—	400	—	—	—	—	500	—	—	—	—	—	700
148	—	10,100	17	1,400	5	4	370	1,650	—	—	—	—	13,440
—	—	—	—	10	1	—	—	—	—	—	—	—	5,200
—	—	9,590	35	110	1	3	—	—	—	—	—	—	20,800
249	21	15,184	400	500	7	—	700	1,206	—	—	—	—	1,060
54	—	9,320	2,000	138	4	—	—	39	—	—	—	4	8,100

アジア歴史資料センター
Japan Center for Asian Historical Records
http://www.jacar.go.jp

昭和十四年洪

河川別洪水

道府郡名	土地被害 流失 畝	田	其他	計	土砂埋没 畝	田	其他	計	被害額
端川南									
咸鏡南道 端川郡	反 —	反 —	反 —	反 —	反 —	反 —	反 —	反 —	円 —
合計	—	—	—	—	—	—	—	—	—
輸城									
咸鏡北道 富寧郡	—	20	—	20	—	—	—	—	1,200
清津府	—	—	—	—	—	1,500	—	1,500	70
合計	—	20	—	20	—	1,500	—	1,500	1,270
豆満									
咸鏡北道 茂山郡	—	—	—	—	—	40	—	40	150
會寧郡	15	16	—	81	—	30	168	198	2,450
鍾城郡	—	—	—	—	—	—	—	—	—
穩城郡	124	26	—	150	9	5	—	14	3,730
慶源郡	17	146	—	163	34	95	—	129	10,790
慶興郡	574	1,065	—	1,639	1,424	1,507	—	2,931	345,550
合計	730	1,303	—	2,033	1,467	1,677	168	3,312	362,670
其他									
全南 耽津江	3	—	—	3	4	—	—	4	1,100
〃 雜河川	5	2	—	7	162	51	—	213	4,177
咸南 廣浦江	9	—	—	9	175	—	—	175	5,867
〃 汝泗江	—	—	—	—	750	—	—	750	112,500
〃 北大川	560	20	—	580	—	—	—	—	18,600
〃 雜河川	215	30	—	245	1,707	156	40	1,903	17,950
咸北 雙浦川	—	—	—	—	—	—	—	—	—
〃 臨溟川	—	—	—	—	135	240	—	375	1,350
〃 花台川	—	—	—	—	—	—	—	—	—
〃 漁郎川	40	—	—	40	30	40	—	70	9,600
〃 朱南川	10	4	—	14	521	352	—	873	5,459
〃 朱北川	43	131	—	174	172	86	—	258	20,080

水被害統計表

被害統計表 (其の二)

家屋被害 流失	全潰	半潰	床上浸水	床下浸水	被害額	人の被害 死	傷	行衛不明	家畜被害 牛	馬	豚	其他	被害額	被害額合計
大川														
棟 —	棟 —	棟 —	棟 —	棟 —	円 —	人 —	人 —	人 —	頭 —	頭 —	頭 —	—	円 —	円 550
—	—	—	—	—	—	—	—	—	—	—	—	—	—	550
川														
3	—	—	—	—	900	—	—	—	—	—	—	—	—	6,525
—	—	—	—	—	—	1	—	4	—	—	—	—	—	32,710
3	—	—	—	—	900	1	—	4	—	—	—	—	—	39,235
江														
—	—	—	—	—	—	1	—	—	—	—	—	—	—	5,650
—	—	—	—	—	—	—	—	—	—	—	—	—	—	9,900
—	—	—	—	—	—	—	—	—	—	—	—	—	—	4,115
1	1	—	—	—	50	—	—	—	—	—	—	—	—	7,163
—	2	3	1	—	990	—	—	—	—	—	—	—	—	53,836
37	27	59	56	—	17,746	—	—	—	3	1	8	76	1,367	750,633
38	30	62	57	—	18,786	1	—	—	3	1	8	76	1,367	831,297
河川														
—	—	—	—	—	—	—	—	—	—	—	—	—	—	10,156
15	3	2	7	14	830	—	—	—	—	—	—	—	—	32,746
—	—	—	—	—	—	—	—	—	—	—	—	—	—	7,250
—	—	—	—	26	170	—	—	—	—	—	—	—	—	157,320
—	—	1	23	9	900	—	—	—	—	—	—	—	—	47,585
—	—	—	—	—	—	—	—	—	—	—	—	—	—	77,802
—	—	—	—	—	—	—	—	—	—	—	—	—	—	1,100
—	—	—	—	—	—	—	—	—	—	—	—	—	—	24,890
—	—	—	—	—	—	—	—	—	—	—	—	—	—	5,200
—	—	—	—	—	—	—	—	—	—	—	—	—	—	39,990
—	—	1	—	—	50	—	—	—	—	—	—	—	—	21,753
—	—	4	12	3	455	—	—	—	—	—	—	—	—	37,955

アジア歴史資料センター
Japan Center for Asian Historical Records

昭和十四年洪水

河川別洪水

道	河川名	氾濫面積				農作物被害面積			農作物		
		畓	田	其他	計	畓	田	計	米	麥	豆
									其他		
咸北	朱乙溫川	反 100	反 —	反 —	反 100	反 100	反 —	反 100	石 7	石 —	石 —
〃	稍村川	200	300	—	500	200	300	500	60	—	—
〃	羅北川	—	—	—	—	—	—	—	—	—	—
〃	富居川	350	3,350	95	3,795	200	3,370	3,570	300	35	620
〃	案清川	2,510	2,588	975	6,073	2,510	2,588	5,098	470	53	165
〃	雜河川	679	1,329	50	2,058	670	1,019	1,689	896	2	328
合計		16,820	11,875	1,215	29,910	18,043	12,500	30,543	10,464	883	2,045

水被害統計表

被害統計表 (其の一)

被害			工作物被害										被害額
			道路		橋梁		堤防		護岸		鐵道		
罹災戸数	蔬菜	見積額	流失	破損	流失	破損	流失	破損	流失	破損	流失	破損	
			河川 (續)										
石 —	圓 —	円 300	米 —	米 100	ケ所 7	ケ所 1	米 —	米 1,200	米 —	米 —	米 —	米 —	円 18,000
300	—	7,200	—	481	7	—	—	—	—	—	—	—	4,380
—	—	—	—	—	3	—	—	—	—	30	—	—	620
1,530	—	37,550	110	160	30	20	—	—	—	—	—	—	1,700
190	—	18,712	210	5,700	6	1	10	10	—	—	—	—	2,045
556	1.9	28,384	1,035	3,670	35	5	—	900	—	—	—	80	71,720
11,382	5.0	265,034	4,634	13,154	144	50	8,208	5,929	—	69	—	84	190,236

昭和十四年洪水被害統計表

河川別洪水被害統計表

道河川名	土地被害 流失 畝	田	其他	計	土砂埋没 畝	田	其他	計	被害額
							其		他
咸北朱乙溫川	反 —	反 —	反 —	反 —	反 —	反 —	反 —	反 —	円 —
〃 梧村川	—	—	—	—	—	—	—	—	—
〃 羅北川	—	—	—	—	—	—	—	—	—
〃 官居川	50	200	30	280	3	5	2	10	9,000
〃 案浦川	15	32	13	60	54	55	30	139	17,900
〃 雛河川	142	370	20	532	424	350	30	804	110,963
合計	1,092	789	63	1,944	4,137	1,335	102	5,574	334,546

水被害統計表

害統計表 (其の二)

家屋被害 流失	全潰	半潰	床上浸水	床下浸水	被害額	人の被害 死	傷	行衛不明	家畜被害 牛	馬	豚	其他	被害額	被害額合計
河川 (續)														
棟 —	棟 —	棟 —	棟 —	棟 —	円 —	人 —	人 —	人 —	頭 —	頭 —	頭 —	— —	円 —	円 18,300
—	—	—	—	—	—	—	—	—	—	—	—	—	—	11,680
—	—	—	10	—	100	—	—	—	—	—	—	—	—	720
—	—	—	—	—	—	—	—	—	—	—	—	—	—	48,250
—	7	14	6	12	2,600	4	—	—	—	—	—	—	—	41,257
17	18	41	254	—	6,519	—	—	—	—	—	3	—	135	217,721
32	28	63	312	64	11,824	4	—	—	—	—	3	—	135	801,575

昭和十四年洪水被害別道

道名	氾濫面積 畓	氾濫面積 田	氾濫面積 其他	氾濫面積 計	農作物被害面積 畓	農作物被害面積 田	農作物被害面積 計	農作物 米	農作物 麥	農作物 豆
	反	反	〃 反	反	反	反	反	石	石	石
平安北道	496	1,696	131	2,323	291	1,266	1,557	291	14	307
平安南道	—	—	—	—	—	—	—	—	—	—
黄海道	—	—	—	—	—	—	—	—	—	—
京畿道	—	—	—	—	—	—	—	—	—	—
忠清北道	—	—	—	—	—	—	—	—	—	—
忠清南道	—	—	—	—	—	—	—	—	—	—
全羅北道	—	—	—	—	—	—	—	—	—	—
全羅南道	4,871	1,106	513	6,490	8,836	2,784	11,620	2,961	—	165
慶尚南道	—	—	—	—	—	—	—	—	—	—
慶尚北道	—	—	—	—	—	—	—	—	—	—
江原道	—	—	—	—	—	—	—	—	—	—
咸鏡南道	23,391	5,777	679	29,847	12,418	4,250	16,668	11,162	94	741
咸鏡北道	17,048	24,368	1,175	42,591	14,773	24,765	39,538	11,503	705	5,535
合計	45,806	32,947	2,498	81,251	36,318	33,065	69,383	25,917	783	6,748

水被害統計表

害統計總括表 (其の一)

被害 雑穀	被害 蔬菜	被害 見積額	工作物被害 道路 流失	道路 破損	橋梁 流失	橋梁 破損	堤防 流失	堤防 破損	護岸 流失	護岸 破損	鐵道 流失	鐵道 破損	被害額
石	瓲	円	米	米	ケ所	ケ所	米	米	米	米	米	米	円
873	0.7	20,540	6,590	9,912	20	7	200	300	2	2	—	100	99,547
—	—	—	—	—	—	—	—	—	—	—	—	—	—
—	—	—	—	—	—	—	—	—	—	—	—	—	—
—	—	—	—	—	—	—	—	—	—	—	—	—	—
—	—	—	—	—	—	—	—	—	—	—	—	—	—
—	—	—	—	—	—	—	—	—	—	—	—	—	—
—	—	—	—	—	—	—	—	—	—	—	—	—	—
7,900	1.0	57,817	584	236	4	10	1,083	3,609	141	40	—	—	14,058
—	—	—	—	—	—	—	—	—	—	—	—	—	—
—	—	—	—	—	—	—	—	—	—	—	—	—	—
—	—	—	—	—	—	—	—	—	—	—	—	—	—
—	—	—	—	—	—	—	—	—	—	—	—	—	—
2,409	78.5	201,128	6,312	5,796	61	33	17,611	8,269	—	10	10	320	71,571
10,052	109.3	402,733	5,306	18,326	126	61	1,950	5,840	90	320	—	554	367,311
21,234	189.5	682,218	18,792	34,270	211	101	20,844	18,018	233	372	10	974	552,487

昭和十四年洪水被害統計表

道別洪水被害

道名	土地被害 流失 畓	田	其他	計	土砂埋没 畓	田	其他	計	被害額
	反	反	反	反	反	反	反	反	円
平安北道	63	287	23	373	80	370	18	468	38,577
平安南道	—	—	—	—	—	—	—	—	—
黄海道	—	—	—	—	—	—	—	—	—
京畿道	—	—	—	—	—	—	—	—	—
忠清北道	—	—	—	—	—	—	—	—	—
忠清南道	—	—	—	—	—	—	—	—	—
全羅北道	—	—	—	—	—	—	—	—	—
全羅南道	71	19	—	90	250	89	—	339	19,477
慶尚北道	—	—	—	—	—	—	—	—	—
慶尚南道	—	—	—	—	—	—	—	—	—
江原道	—	—	—	—	—	—	—	—	—
咸鏡南道	871	440	3	1,314	3,979	782	94	4,855	279,549
咸鏡北道	1,030	2,060	63	3,153	2,806	4,305	230	7,841	538,292
合計	2,035	2,806	89	4,930	7,115	5,546	342	13,003	875,895

水被害統計表

害統計総括表 (其の二)

家屋被害 流失	全潰	半潰	床止浸水	床下浸水	被害額	人の被害 死	傷	行衛不明	家畜被害 牛	馬	豚	其他	被害額	被害額合計
棟	棟	棟	棟	棟	円	人	人	人	頭	頭	頭		円	円
28	6	9	8	10	1,755	2	1	1	4	1	10	20	465	160,834
—	—	—	—	—	—	—	—	—	—	—	—	—	—	—
—	—	—	—	—	—	—	—	—	—	—	—	—	—	—
—	—	—	—	—	—	—	—	—	—	—	—	—	—	—
—	—	—	—	—	—	—	—	—	—	—	—	—	—	—
—	—	—	—	—	—	—	—	—	—	—	—	—	—	—
15	6	5	35	29	3,230	—	—	—	—	—	—	—	—	94,582
—	—	—	—	—	—	—	—	—	—	—	—	—	—	—
—	—	—	—	—	—	—	—	—	—	—	—	—	—	—
—	—	—	—	—	—	—	—	—	—	—	—	—	—	—
—	—	—	—	—	—	—	—	—	—	—	—	—	—	—
6	8	22	169	183	6,340	1	—	—	—	—	—	—	—	558,588
58	55	122	339	15	29,410	6	—	4	3	1	11	76	1,502	1,339,248
107	75	158	551	237	40,735	9	—	5	7	1	21	96	1,967	2,153,302

アジア歴史資料センター
Japan Center for Asian Historical Records

昭和十四年洪水

道別洪水

河川名	氾濫面積				農作物被害面積			農作物		
	畓	田	其他	計	畓	田	計	米	麥	豆
							平安			
鴨綠江	反 —	反 3	反 —	反 3	反 —	反 —	反 —	石 —	石 —	石 5
清川江	496	1,693	131	2,320	291	1,266	1,557	291	14	302
合計	496	1,696	131	2,323	291	1,266	1,557	291	14	307
							●全羅			
蟾津江	2,749	430	500	3,679	4,597	971	5,568	1,079	—	158
耽津江	492	230	—	722	2,980	1,559	4,539	472	—	5
雄河川	1,630	446	13	2,089	1,259	254	1,513	1,410	—	2
合計	4,871	1,106	515	6,490	8,836	2,784	11,620	2,961	—	165
							咸鏡			
龍興江	15,667	4,186	542	20,395	4,731	2,171	6,902	2,298	64	112
金津江	525	75	30	630	315	52	367	1,010	—	10
城川江	1,884	610	25	2,519	681	767	1,448	1,500	—	54
鴨川南大川	—	—	—	—	—	—	—	—	—	—
虞浦江	694	41	52	787	169	37	206	—	—	—
汝渭川	—	—	—	—	3,310	230	3,540	2,250	—	50
北大川	580	20	—	600	560	20	580	270	—	15
雄河川	4,041	845	30	4,916	2,652	973	3,625	3,834	—	500
合計	23,391	5,777	679	29,847	12,418	4,250	16,668	11,162	64	741
							咸鏡			
輸城川	—	162	—	162	—	1,362	1,362	—	6	10
互滿江	7,665	13,913	55	21,633	7,660	13,976	21,636	9,275	330	4,052
雙浦川	220	—	—	220	20	—	20	20	—	—
隔溟川	1,685	418	—	2,103	135	393	528	175	115	115
花合川	—	—	—	—	—	—	—	—	—	—
漁郎川	1,610	40	—	1,650	1,610	40	1,650	80	9	20

水被害統計表

被害統計表 (其の一)

被害			工作物被害										
			道路		橋梁		堤防		護岸		鐵道		被害額
雜穀	蔬菜	見積額	流失	破損	流失	破損	流失	破損	流失	破損	流失	破損	
							北道						
石 —	噸 —	円 100	米 —	米 —	ケ所 —	ケ所 —	米 —	米 —	米 —	米 —	米 —	米 —	円 —
873	0.7	20,440	6,590	9,912	20	7	200	300	2	2	—	100	99,547
873	0.7	20,540	6,590	9,912	20	7	200	300	2	2	—	100	99,547
							南道						
85	—	22,940	570	166	2	5	915	3,534	141	1	—	—	12,140
2,760	0.5	7,676	14	70	—	—	145	—	—	32	—	—	1,380
5,055	0.5	27,201	—	—	2	5	23	75	—	7	—	—	538
7,900	1.0	57,817	584	236	4	10	1,083	3,609	141	40	—	—	14,058
							南道						
1,333	22.1	72,158	1,950	706	18	6	880	1,260	—	—	—	—	16,770
18	—	3,200	—	—	—	—	350	—	—	—	—	—	2,000
538	56.4	32,353	3,549	4,275	4	14	10,123	6,060	—	10	10	320	11,698
—	—	—	—	—	3	2	—	—	—	—	—	—	550
—	—	—	329	173	6	3	739	210	—	—	—	—	1,383
20	—	44,250	—	—	2	—	40	—	—	—	—	—	400
—	—	10,935	85	44	—	8	2,570	—	—	—	—	—	17,150
500	—	38,232	399	598	28	—	3,109	739	—	—	—	—	21,620
2,409	78.5	201,128	6,312	5,798	61	33	17,611	8,269	—	10	10	320	71,571
							北道						
180	45.0	1,225	—	1,563	4	2	—	—	—	280	—	10	35,840
6,845	60.3	264,768	1,499	4,494	16	15	370	935	90	10	—	460	183,706
—	—	400	—	—	—	—	500	—	—	—	—	—	700
148	—	10,100	17	1,400	5	4	370	1,550	—	—	—	—	13,440
—	—	—	—	10	1	—	—	—	—	—	—	—	5,208
—	—	9,590	35	110	1	3	—	—	—	—	—	—	20,800

アジア経済資料センター
Japan Center for Asian Historical Records
http://www.jacar.go.jp

昭和十四年洪水被害統計表

道別洪水被害統計表（其の二）

河川名	土地被害 流失 畓	流失 田	流失 其他	流失 計	土砂埋沒 畓	土砂埋沒 田	土砂埋沒 其他	土砂埋沒 計	被害額
平安北道									
	反	反	反	反	反	反	反	反	円
鴨綠江	—	—	—	—	—	—	—	—	—
清川江	63	287	23	373	80	370	18	468	38,577
合計	63	287	23	373	80	370	18	468	38,577
全羅南道									
蟾津江	63	17	—	80	84	38	—	122	14,200
耽津江	3	—	—	3	4	—	—	4	1,100
雜河川	5	2	—	7	162	51	—	213	4,177
合計	71	19	—	90	250	89	—	339	19,477
咸鏡南道									
龍興江	49	52	—	101	853	246	42	1,141	30,514
金津江	—	—	—	—	—	—	—	—	—
城川江	38	338	3	379	494	380	12	886	94,118
端川南大川	—	—	—	—	—	—	—	—	—
廣浦江	9	—	—	9	175	—	—	175	5,867
汝消川	—	—	—	—	750	—	—	750	112,500
北大川	560	20	—	580	—	—	—	—	18,600
雜河川	215	30	—	245	1,707	156	40	1,903	17,950
合計	871	440	3	1,314	3,979	782	94	4,855	279,549
咸鏡北道									
輸城川	—	20	—	20	—	1,500	—	1,500	1,270
豆滿江	730	1,303	—	2,033	1,467	1,677	168	3,312	362,670
雙浦川	—	—	—	—	—	—	—	—	—
臨溟川	—	—	—	—	135	240	—	375	1,350
北合川	—	—	—	—	—	—	—	—	—
漁郎川	40	—	—	40	30	40	—	70	9,600

河川名	家屋被害 流失	全潰	半潰	床上浸水	床下浸水	被害額	人の被害 死	傷	行衞不明	家畜被害 牛	馬	豚	其他	被害額	被害額合計
平安北道															
	棟	棟	棟	棟	棟	円	人	人	人	頭	頭	頭		円	円
鴨綠江	—	—	—	2	—	100	—	—	—	—	—	—	—	—	200
清川江	28	6	9	6	10	1,650	2	—	1	4	—	10	20	465	160,684
合計	28	6	9	8	10	1,755	2	—	1	4	—	10	20	465	160,884
全羅南道															
蟾津江	—	3	3	28	15	2,400	—	—	—	—	—	—	—	—	51,680
耽津江	—	—	—	—	—	—	—	—	—	—	—	—	—	—	10,156
雜河川	15	3	2	7	14	830	—	—	—	—	—	—	—	—	32,746
合計	15	6	5	35	29	3,230	—	—	—	—	—	—	—	—	94,582
咸鏡南道															
龍興江	1	3	—	27	13	915	—	—	—	—	—	—	—	—	120,357
金津江	—	—	—	—	—	—	—	—	—	—	—	—	—	—	5,200
城川江	5	5	21	119	135	4,355	1	—	—	—	—	—	—	—	142,524
端川南大川	—	—	—	—	—	—	—	—	—	—	—	—	—	—	550
廣浦江	—	—	—	—	—	—	—	—	—	—	—	—	—	—	7,250
汝消川	—	—	—	—	26	170	—	—	—	—	—	—	—	—	157,320
北大川	—	—	1	23	9	900	—	—	—	—	—	—	—	—	47,585
雜河川	—	—	—	—	—	—	—	—	—	—	—	—	—	—	77,802
合計	6	8	22	169	183	6,340	1	—	—	—	—	—	—	—	558,588
咸鏡北道															
輸城川	3	—	—	—	—	900	1	—	4	—	—	—	—	—	39,235
豆滿江	38	30	62	57	—	18,786	1	—	—	3	1	8	76	1,367	831,297
雙浦川	—	—	—	—	—	—	—	—	—	—	—	—	—	—	1,100
臨溟川	—	—	—	—	—	—	—	—	—	—	—	—	—	—	24,890
北合川	—	—	—	—	—	—	—	—	—	—	—	—	—	—	5,200
漁郎川	—	—	—	—	—	—	—	—	—	—	—	—	—	—	39,990

アジア歴史資料センター
Japan Center for Asian Historical Records
http://www.jacar.go.jp/

昭和十四年洪

道別洪水

河川名	氾濫面積 番	同	其他	計	農作物被害面積 番	同	計	農作物 米	麥	豆
						咸鏡				
朱南川	反 1,600	反 2,065	反 —	反 3,665	反 1,500	反 1,537	反 3,037	石 140	石 137	石 188
朱北川	429	203	—	632	168	180	348	80	18	37
朱乙溫川	100	—	—	100	100	—	100	7	—	—
楮村川	200	300	—	500	200	300	500	60	—	—
細北川	—	—	—	—	—	—	—	—	—	—
富居川	350	3,350	95	3,795	200	3,370	3,570	300	35	620
紫清川	2,510	2,588	975	6,073	2,510	2,588	5,098	470	53	165
雜河川	679	1,329	50	2,058	670	1,019	1,689	896	2	328
合計	17,048	24,368	1,175	42,591	14,773	24,765	39,538	11,503	705	5,535

水被害統計表

被害統計表 (其の一)

被害 雜穀	蔬菜	見積額	工作物被害 道路 流失	破損	橋梁 流失	破損	堤防 流失	破損	護岸 流失	破損	鐵道 流失	破損	被害額
								北道 (續)					
石 249	噸 2.1	円 15,184	米 400	米 500	夕所 7	夕所 —	米 700	米 1,206	米 —	米 —	米 —	米 —	円 1,060
54	—	9,320	2,000	138	4	—	—	39	—	—	—	4	8,100
—	—	300	—	100	7	1	—	1,200	—	—	—	—	18,000
300	—	7,200	—	481	7	—	—	—	—	—	—	—	4,380
—	—	—	—	—	3	—	—	—	—	30	—	—	620
1,630	—	37,550	110	160	30	20	—	—	—	—	—	—	1,700
190	—	18,712	210	5,700	6	1	10	10	—	—	—	—	2,045
556	1.9	28,384	1,035	3,670	35	5	—	900	—	—	—	80	71,720
10,052	109.3	402,793	5,306	18,323	126	51	1,950	5,840	90	320	—	554	376,911

昭和十四年洪

道別洪水

河川名	土地被害								
	流失				土砂埋没				被害額
	畝	田	其他	計	畝	田	其他	計	
咸鏡									
朱南川	反 10	反 4	反 —	反 14	反 521	反 352	反 —	反 873	円 5,459
朱北川	43	131	—	174	172	86	—	258	20,080
朱乙溫川	—	—	—	—	—	—	—	—	—
梧村川	—	—	—	—	—	—	—	—	—
羅北川	—	—	—	—	—	—	—	—	—
富居川	50	200	30	280	3	5	2	10	9,000
寨清川	15	32	13	60	54	55	30	139	17,900
雄河川	142	370	20	532	424	350	30	804	110,963
合計	1,030	2,080	63	3,153	2,808	4,305	230	7,341	538,292

水被害統計表

被害統計表 (其の二)

家屋被害						人の被害			家畜被害					被害額合計
流失	全潰	半潰	床上浸水	床下浸水	被害額	死	傷	行衛不明	牛	馬	豚	其他	被害額	
北道(續)														
棟 —	棟 —	棟 1	棟 —	棟 —	円 50	人 —	人 —	人 —	頭 —	頭 —	頭 —	—	円 —	円 21,753
—	—	4	12	3	455	—	—	—	—	—	—	—	—	37,955
—	—	—	—	—	—	—	—	—	—	—	—	—	—	18,300
—	—	—	—	—	—	—	—	—	—	—	—	—	—	11,580
—	—	—	10	—	100	—	—	—	—	—	—	—	—	720
—	—	—	—	—	—	—	—	—	—	—	—	—	—	48,250
—	7	14	6	12	2,600	4	—	—	—	—	—	—	—	41,257
17	18	41	254	—	6,519	—	—	—	—	—	3	—	135	217,721
58	55	122	339	15	29,410	6	—	4	9	1	11	76	1,502	1,339,248

アジア経済資料センター
Japan Center for Asian Economic Data
http://www.ide.go.jp

10. 昭和十五年洪水被害統計表

目　　次

種別	頁數	種別	頁數
河川別洪水被害統計總括表	358—361	道別洪水被害統計總括表	394—397
河川別洪水被害統計表	362—393	道別洪水被害統計表	398－413
鴨綠江	362—365	平安北道	398—401
清川江	〃	平安南道	〃
大同江	〃	黃海道	〃
禮成江	366—369	京畿道	〃
漢江	366—373	忠淸北道	402—405
安城川	374—377	忠淸南道	〃
抑橋川	〃	全羅北道	〃
錦江	374—381	全羅南道	〃
萬頃江	378—381	慶尙南道	406—409
東津江	〃	慶尙北道	〃
榮山江	382—385	江原道	〃
蟾津江	〃	咸鏡南道	410—413
洛東江	382—389	咸鏡北道	〃
兒山江	386—389		
龍興江	〃		
其他河川	386—393		

昭和十五年洪

河川別洪水被害

河川名	氾濫面積				農作物被害面積			農作物		
	畓	田	其他	計	畓	田	計	米	麥	豆
	反	反	反	反	反	反	反	石	石	石
鴨綠江										
清川江	6,867	2,850	200	9,917	3,965	2,181	6,146	2,086	5	119
大同江	21	30	—	51	9	13	22	8	—	1
禮成江	23,245	24,563	532	48,340	13,913	18,083	31,996	16,992	5,737	3,014
漢江	642,563	161,679	18,888	823,130	536,708	117,597	654,305	299,733	34,124	12,451
安城川	145,851	35,639	889	182,379	67,946	21,426	89,372	37,412	3,057	6,474
挿橋川	145,000	22,852	10,893	178,745	81,657	17,497	99,154	77,086	9,227	10,529
錦江	206,774	25,906	21,779	254,459	88,786	21,662	120,448	145,829	8,106	6,921
萬頃江	—	—	—	—	—	—	—	—	—	—
東津江	21,941	1,698	—	23,639	3,047	466	3,513	9,070	—	282
榮山江	43,710	12,553	1,025	57,288	14,327	2,837	17,164	1,791	77	24
蟾津江	4,731	1,259	45	6,035	600	287	887	522	—	27
洛東江	10,706	11,953	13,036	35,695	8,370	7,538	15,908	8,686	—	899
兒山江	—	—	—	—	—	—	—	—	—	—
安邊南大川	—	—	—	—	—	—	—	—	—	—
龍興江	4,550	1,484	30	6,064	2,952	1,261	4,213	4,988	70	90
金津江	—	—	—	—	—	—	—	—	—	—
城川江	—	—	—	—	—	—	—	—	—	—
北青南大川	—	—	—	—	—	—	—	—	—	—
蟾川南大川	—	—	—	—	—	—	—	—	—	—
輸城川	—	—	—	—	—	—	—	—	—	—
豆滿江	—	—	—	—	—	—	—	—	—	—
其他河川	45,195	9,859	2,568	57,622	28,204	3,630	31,834	22,311	15,143	2,635
合計	1,301,154	312,325	69,885	1,683,364	860,481	214,478	1,074,962	626,524	75,546	43,486

水被害統計表

害統計總括表 (其の一)

被害			工作物被害										
			道路		橋梁		堤防		護岸		鐵道		被害額
雜穀	蔬菜	見積額	流失	破損	流失	破損	流失	破損	流失	破損	流失	破損	
石	瓩	円	米	米	ケ所	ケ所	米	米	米	米	米	米	円
—	—	—	203	2,230	4	4	—	—	—	—	—	—	126,850
557	—	55,200	1,123	10,100	10	9	—	510	—	40	—	2	202,160
4	—	375	—	—	7	—	—	—	—	—	—	—	2,000
3,025	9.0	908,641	1,161	13,678	27	40	5,597	6,224	1,245	1,209	150	1,080	161,773
20,146	6,803.5	11,541,175	119,856	82,612	559	629	55,328	77,171	16,628	13,244	30	3,965	3,903,400
2,405	166.0	1,296,013	9,320	19,082	173	171	31,650	17,298	3,100	8,041	2	2,656	538,805
3,652	354.2	1,962,082	5,306	12,963	133	150	37,462	37,178	851	1,905	—	2	607,424
1,737	90.9	2,497,501	9,308	26,196	102	323	22,469	30,859	1,870	1,318	—	150	420,342
—	—	—	—	—	—	—	—	—	—	—	—	—	—
—	1.0	146,324	56	3,762	6	14	—	45	—	61	—	—	3,760
94	0.2	67,889	1,113	2,470	53	86	18,597	26,392	2,112	1,879	—	—	113,753
28	2.3	17,672	10	2,622	28	3	2,152	2,120	—	10	—	—	25,015
1,010	30.8	228,758	900	3,950	7	11	6,899	3,299	1,640	100	—	—	118,680
—	3.7	1,000	—	30	—	—	—	130	—	40	—	—	4,000
—	—	—	—	—	—	—	—	—	—	—	—	—	—
172	5.6	100,995	140	10	3	1	100	35	—	—	—	—	1,435
—	—	—	—	—	—	—	—	—	—	—	—	—	—
—	—	—	—	—	—	—	—	—	—	—	—	—	—
—	—	—	—	—	—	—	—	—	—	—	—	—	—
—	—	—	—	—	—	—	—	—	—	—	—	—	—
—	—	—	—	—	—	—	—	—	—	—	—	—	—
—	—	—	—	—	—	—	—	—	—	—	—	—	—
7,725	66.3	566,471	66,019	29,013	84	221	11,265	27,745	4,489	2,947	60	70	1,321,292
40,555	7,533.5	19,390,096	214,515	208,718	1,196	1,662	191,519	229,006	31,935	30,794	242	7,925	7,544,689

昭和十五年洪水被害統計表

河川別洪水被害

河川名	土地被害 流失 畝	流失 田 反	流失 其他 反	流失 計 反	土砂埋没 畝	土砂埋没 田 反	土砂埋没 其他 反	土砂埋没 計 反	被害額 円
鴨綠江	—	—	—	—	—	—	—	—	—
清川江	241	216	29	486	823	1,445	22	2,290	203,969
大同江	5	10	—	15	3	9	—	12	375
禮成江	2,519	1,973	130	4,622	4,959	6,039	318	11,316	1,456,205
漢江	21,344	14,063	930	36,337	41,125	22,602	781	64,508	5,736,598
安城川	7,921	2,907	279	11,107	16,673	5,847	620	23,140	925,053
挿橋川	4,120	4,459	754	9,333	13,614	7,082	898	21,594	1,404,002
錦江	2,754	1,111	277	4,142	8,797	2,619	205	11,561	850,040
萬頃江	—	—	—	—	—	—	—	—	—
東津江	40	260	—	300	58	1,218	—	1,276	97,720
榮山江	172	107	21	300	712	861	11	1,584	38,182
嬬津江	70	16	—	86	193	74	—	267	20,183
洛東江	255	48	4	307	913	191	27	1,131	115,885
兒山江	—	—	—	—	—	—	—	—	—
安邊南大川	—	—	—	—	—	—	—	—	—
龍興江	5	—	—	5	13	—	—	13	1,956
金津江	—	—	—	—	—	—	—	—	—
城川江	—	—	—	—	—	—	—	—	—
北青南大川	—	—	—	—	—	—	—	—	—
端川南大川	—	—	—	—	—	—	—	—	—
輸城川	—	—	—	—	—	—	—	—	—
豆滿江	—	—	—	—	—	—	—	—	—
其他河川	1,299	1,129	413	2,841	6,803	2,414	298	9,515	549,504
合計	40,745	28,299	2,837	69,881	94,628	50,401	3,180	148,207	11,999,672

水被害統計表

害統計總括表 (其の二)

家屋被害 流失	全潰	半潰	床上浸水	床下浸水	被害額 円	人の被害 死 人	傷 人	行衛不明 人	家畜被害 牛 頭	馬 頭	豚 頭	其他	被害額 円	被害額合計 円
—	—	—	—	—	—	—	—	—	—	—	—	—	—	120,850
—	4	10	66	110	3,660	—	—	—	—	—	—	—	—	464,989
—	—	—	—	—	—	—	—	—	—	—	—	—	—	2,750
7	10	18	88	74	7,345	4	1	1	—	—	3	—	45	2,534,009
110	307	622	2,444	2,668	196,846	51	18	4	4	—	2	98	826	21,378,845
4	139	260	763	1,218	83,187	4	1	—	1	—	3	19	592	2,843,650
18	289	482	1,796	1,434	101,260	10	2	1	—	5	3	—	125	4,074,893
22	255	318	350	432	129,067	15	6	2	2	—	4	—	385	3,897,335
—	18	15	2	—	7,850	—	—	—	—	—	—	—	—	7,850
—	205	713	17	—	169,440	2	15	—	—	—	14	—	420	417,664
11	77	49	122	183	10,375	—	—	—	1	—	1	2	150	230,348
1	36	18	27	12	6,250	—	5	—	—	—	2	20	60	69,180
4	53	45	5	129	9,850	3	8	—	—	1	—	—	150	473,323
—	—	—	—	—	—	—	—	—	—	—	—	—	—	5,000
—	—	—	—	—	—	—	—	—	—	—	—	—	—	—
—	—	—	13	13	340	—	—	—	—	—	—	—	—	104,726
—	—	—	—	—	—	—	—	—	—	—	—	—	—	—
—	—	—	—	—	—	—	—	—	—	—	—	—	—	—
—	—	—	—	—	—	—	—	—	—	—	—	—	—	—
—	—	—	—	—	—	—	—	—	—	—	—	—	—	—
—	—	—	—	—	—	—	—	—	—	—	—	—	—	—
17	89	197	611	579	41,384	7	7	—	—	—	12	12	1,259	2,479,910
194	1,482	2,747	6,804	6,852	766,854	96	63	8	8	6	44	151	4,012	39,105,323

昭和十五年洪水被害統計表

河川別洪水被害統計表

道府郡名	氾濫面積 畓	田	其他	計	農作物被害面積 畓	田	計	農作物 米	麥	豆
鴨綠江										
平安北道 厚昌郡	反 —	反 —	反 —	反 —	反 —	反 —	反 —	石 —	石 —	石 —
慈城郡	—	—	—	—	—	—	—	—	—	—
江界郡	—	—	—	—	—	—	—	—	—	—
楚山郡	—	—	—	—	—	—	—	—	—	—
碧潼郡	—	—	—	—	—	—	—	—	—	—
昌城郡	—	—	—	—	—	—	—	—	—	—
朔州郡	—	—	—	—	—	—	—	—	—	—
龜城郡	—	—	—	—	—	—	—	—	—	—
合計	—	—	—	—	—	—	—	—	—	—
清川江										
平安北道 熙川郡	—	—	—	—	—	—	—	—	—	—
寧山郡	—	—	—	—	—	—	—	—	—	—
寧遠郡	—	—	—	—	—	—	—	—	—	—
昌城郡	—	—	—	—	—	—	—	—	—	—
朔州郡	—	—	—	—	—	—	—	—	—	—
泰川郡	—	—	—	—	—	—	—	—	—	—
龜城郡	—	—	—	—	—	—	—	—	—	—
博川郡	—	—	—	—	—	—	—	—	—	—
計	—	—	—	—	—	—	—	—	—	—
平安南道 价川郡	331	699	50	1,080	484	862	1,346	498	—	47
安州郡	6,536	2,151	150	8,837	3,481	1,319	4,800	1,588	5	72
計	6,867	2,850	200	9,917	3,965	2,181	6,146	2,086	5	119
合計	6,867	2,850	200	9,917	3,965	2,181	6,146	2,086	5	119
大同江										
平安南道 安州郡	21	30	—	51	9	13	22	8	—	1
合計	21	30	—	51	9	13	22	8	—	1

水被害統計表

被害統計表 (其の一)

被害 雜穀	蔬菜	見積額	工作物被害 道路 流失	破損	橋梁 流失	破損	堤防 流失	破損	護岸 流失	破損	鐵道 流失	破損	被害額
鴨綠江													
石 —	瓩 —	円 —	米 —	米 26	ケ所 —	ケ所 3	米 —	米 —	米 —	米 —	米 —	米 —	円 16,950
—	—	—	—	165	—	—	—	—	—	—	—	—	4,200
—	—	—	9	110	1	1	—	—	—	—	—	—	24,950
—	—	—	35	740	—	—	—	—	—	—	—	—	20,100
—	—	—	—	835	2	—	—	—	—	—	—	—	35,880
—	—	—	62	225	—	—	—	—	—	—	—	—	8,530
—	—	—	—	33	1	—	—	—	—	—	—	—	3,170
—	—	—	97	96	—	—	—	—	—	—	—	—	7,070
—	—	—	203	2,230	4	4	—	—	—	—	—	—	120,850
清川江													
—	—	—	70	110	4	—	—	—	—	—	—	—	26,800
—	—	—	165	936	—	—	—	—	—	—	—	—	25,370
—	—	—	261	526	5	—	—	—	—	—	—	—	40,820
—	—	—	276	3,035	1	2	—	—	—	—	—	—	66,570
—	—	—	281	726	—	—	—	—	—	—	—	—	27,950
—	—	—	8	—	—	—	—	—	—	—	—	—	600
—	—	—	—	208	—	1	—	—	—	—	—	—	6,540
—	—	—	—	95	—	—	—	—	—	—	—	—	2,150
—	—	—	1,061	5,636	10	3	—	—	—	—	—	—	196,800
449	—	22,905	12	358	—	3	—	—	—	40	—	2	1,850
108	—	32,295	50	4,106	—	3	—	510	—	—	—	—	3,510
557	—	55,200	62	4,464	—	6	—	510	—	40	—	2	5,360
557	—	55,200	1,123	10,100	10	9	—	510	—	40	—	2	202,160
大同江													
4	—	375	—	—	7	—	—	—	—	—	—	—	2,000
4	—	375	—	—	7	—	—	—	—	—	—	—	2,000

アジア歴史資料センター
Japan Center for Asian Historical Records

河川別洪水被害統計表（其の二）

道府郡名	土地被害 流失 畓	田	其他	計	土砂埋没 畓	田	其他	計	被害額
	反	反	反	反	反	反	反	反	円
鴨綠江									
平安北道 厚昌郡	—	—	—	—	—	—	—	—	—
慈城郡	—	—	—	—	—	—	—	—	—
江界郡	—	—	—	—	—	—	—	—	—
楚山郡	—	—	—	—	—	—	—	—	—
碧潼郡	—	—	—	—	—	—	—	—	—
昌城郡	—	—	—	—	—	—	—	—	—
朔州郡	—	—	—	—	—	—	—	—	—
龜城郡	—	—	—	—	—	—	—	—	—
合計	—	—	—	—	—	—	—	—	—
清川江									
平安北道 熙川郡	—	—	—	—	—	—	—	—	—
雲山郡	—	—	—	—	—	—	—	—	—
寧邊郡	—	—	—	—	—	—	—	—	—
昌城郡	—	—	—	—	—	—	—	—	—
朔州郡	—	—	—	—	—	—	—	—	—
泰川郡	—	—	—	—	—	—	—	—	—
龜城郡	—	—	—	—	—	—	—	—	—
博川郡	—	—	—	—	—	—	—	—	—
計	—	—	—	—	—	—	—	—	—
平安南道 价川郡	86	159	21	266	138	202	17	357	189,586
安州郡	155	57	8	220	685	1,243	5	1,933	14,383
計	241	216	29	486	823	1,445	22	2,290	203,969
合計	241	216	29	486	823	1,445	22	2,290	203,969
大同江									
平安南道 安州郡	5	10	—	15	3	9	—	12	375
計	5	10	—	15	3	9	—	12	375

被害統計表（其の二）

家屋被害 流失	全潰	半潰	床上浸水	床下浸水	被害額	人の被害 死	傷	行衛不明	家畜被害 牛	馬	豚	其他	被害額	被害額合計
棟	棟	棟	棟	棟	円	人	人	人	頭	頭	頭	—	円	円
鴨綠江														
—	—	—	—	—	—	—	—	—	—	—	—	—	—	16,950
—	—	—	—	—	—	—	—	—	—	—	—	—	—	4,200
—	—	—	—	—	—	—	—	—	—	—	—	—	—	24,950
—	—	—	—	—	—	—	—	—	—	—	—	—	—	20,100
—	—	—	—	—	—	—	—	—	—	—	—	—	—	35,880
—	—	—	—	—	—	—	—	—	—	—	—	—	—	8,530
—	—	—	—	—	—	—	—	—	—	—	—	—	—	3,170
—	—	—	—	—	—	—	—	—	—	—	—	—	—	7,070
—	—	—	—	—	—	—	—	—	—	—	—	—	—	120,850
清川江														
—	—	—	—	—	—	—	—	—	—	—	—	—	—	26,800
—	—	—	—	—	—	—	—	—	—	—	—	—	—	25,370
—	—	—	—	—	—	—	—	—	—	—	—	—	—	40,820
—	—	—	—	—	—	—	—	—	—	—	—	—	—	66,570
—	—	—	—	—	—	—	—	—	—	—	—	—	—	27,950
—	—	—	—	—	—	—	—	—	—	—	—	—	—	600
—	—	—	—	—	—	—	—	—	—	—	—	—	—	6,540
—	—	—	—	—	—	—	—	—	—	—	—	—	—	2,150
—	—	—	—	—	—	—	—	—	—	—	—	—	—	196,800
—	1	5	48	49	2,750	—	—	—	—	—	—	—	—	217,091
—	3	5	18	61	910	—	—	—	—	—	—	—	—	51,098
—	4	10	66	110	3,660	—	—	—	—	—	—	—	—	268,189
—	4	10	66	110	3,660	—	—	—	—	—	—	—	—	464,989
大同江														
—	—	—	—	—	—	—	—	—	—	—	—	—	—	2,750
—	—	—	—	—	—	—	—	—	—	—	—	—	—	2,750

アジア歴史資料センター
Japan Center for Asian Historical Records
http://www.jacar.go.jp

昭和十五年洪水被害統計表

河川別洪水被害統計表（其の一）

道府郡名	氾濫面積				農作物被害面積			農作物		
	畓	田	其他	計	畓	田	計	米	麥	豆
							禮成江			
黃海道 新溪郡	反 7	反 111	反 —	反 118	反 24	反 1	反 25	石 —	石 73	石 —
平山郡	2,986	5,690	140	8,816	1,853	3,499	5,352	3,711	909	725
金川郡	6,613	14,290	305	21,208	5,219	10,982	16,201	6,227	3,664	1,829
延白郡	5,320	811	—	6,131	4,546	377	4,923	6,113	276	—
計	14,926	20,902	445	36,273	11,642	14,859	26,501	16,051	4,922	2,554
京畿道 開豊郡	8,319	3,661	87	12,067	2,271	3,224	5,495	941	815	460
計	8,319	3,661	87	12,067	2,271	3,224	5,495	941	855	460
合計	23,245	24,563	532	48,340	13,913	18,089	31,996	16,992	5,737	3,014
							漢			
黃海道 金川郡	532	398	58	988	326	383	709	677	55	72
計	532	398	58	988	326	383	709	677	55	72
京畿道 驪州郡	28,839	15,872	2,686	47,397	23,510	10,067	33,577	16,622	2,309	1,032
利川郡	14,779	3,052	481	18,312	6,938	3,142	10,080	15,911	559	584
楊平郡	4,143	11,785	55	15,983	3,010	7,786	10,796	708	8,220	83
加平郡	1,830	2,254	8,408	12,492	475	1,743	2,218	444	168	209
楊州郡	6,709	7,108	268	14,085	6,478	10,143	16,621	10,302	4,134	1,010
廣州郡	21,354	20,626	612	42,592	13,657	11,548	25,205	13,629	4,048	1,819
安城郡	6,177	1,373	780	8,330	3,238	905	4,143	2,966	309	298
龍仁郡	9,533	1,768	1,133	12,434	12,911	2,577	15,488	14,261	593	507
高陽郡	28,324	10,365	40	38,729	26,152	9,981	36,133	35,561	2,186	336
京城府	176	8	—	184	—	—	—	—	—	—
始興郡	318,805	8,945	248	327,998	287,059	8,330	295,389	21,488	1,030	641
富川郡	36,936	7,602	—	44,538	26,988	6,153	33,141	41,824	—	1,345
金浦郡	49,298	5,069	1,100	55,467	31,676	4,380	36,056	16,139	100	529
漣川郡	4,204	20,324	702	25,230	2,185	13,102	15,287	3,624	2,543	913
抱川郡	498	155	250	903	820	1,207	2,027	7,337	296	121
坡州郡	62,813	5,210	13	68,036	48,272	2,653	50,925	46,937	1,071	79

水被害統計表

被害統計表（其の一）

被害			工作物被害										
			道路		橋梁		堤防		護岸		鐵道		
雜穀	蔬菜	見積額	流失	破損	流失	破損	流失	破損	流失	破損	流失	破損	被害額
							禮成江						
石 —	石 —	円 —	米 10	米 —	ケ所 2	ケ所 2	米 —	米 —	米 —	米 —	米 —	米 —	円 250
390	0.8	153,749	582	869	—	13	1,677	1,328	105	210	—	20	25,180
2,274	2.5	464,395	118	7,316	19	5	2,890	2,968	10	75	—	990	67,891
—	—	204,682	12	5	4	7	—	703	—	—	—	—	12,650
2,664	3.3	823,126	722	8,190	25	27	4,567	4,999	115	285	—	1,010	105,971
361	5.7	85,515	439	5,488	2	13	1,030	1,225	1,130	924	150	70	55,802
361	5.7	85,515	439	5,488	2	13	1,030	1,225	1,130	924	150	70	55,802
3,025	9.0	908,641	1,161	13,678	27	40	5,597	6,224	1,245	1,209	150	1,080	161,773
							漢江						
78	0.2	32,530	—	—	2	—	—	—	—	—	—	—	60
78	0.2	32,530	—	—	2	—	—	—	—	—	—	—	60
797	72.7	833,835	3,394	3,797	21	40	6,270	5,650	—	200	—	—	154,929
603	3.5	410,046	1,218	1,558	13	26	5,438	4,964	145	—	—	20	72,980
127	0.6	194,394	1,292	5,569	4	7	1,673	1,378	6,770	2,820	—	2,387	166,110
250	73.5	29,326	100	522	6	2	50	30	—	—	—	550	28,940
928	123.6	314,845	539	355	22	14	1,661	697	—	—	30	31	52,837
2,464	1,077.8	803,608	4,223	6,219	111	29	2,262	5,549	220	184	—	—	137,802
157	10.5	137,703	1,810	3,510	—	4	4,000	6,550	3,020	4,500	—	15	91,900
709	54.5	330,710	2,291	4,369	56	35	4,351	6,217	100	1,070	—	—	72,905
4,623	859.1	1,371,404	307	3,363	8	23	410	2,957	18	12	—	22	20,745
—	—	—	175	1,270	—	5	708	2,242	—	—	—	140	110,585
553	3,838.2	1,339,416	401	10,033	43	98	5,525	10,560	4,800	3,500	—	600	278,960
—	16.9	869,040	185	308	13	11	1,437	2,631	—	—	—	—	34,399
276	54.9	711,300	16	122	—	2	20	68	—	—	—	—	27,245
1,306	36.3	235,722	1,174	828	4	9	1,062	468	14	260	—	—	15,239
190	0.2	33,483	240	633	6	8	485	372	—	—	—	—	19,289
1,268	273.7	1,958,867	1,051	1,998	25	54	4,254	7,108	—	—	—	—	139,439

昭和十五年洪水被害統計表

河川別洪水被害統計表

道府郡名	土地被害 流失 畑	土地被害 流失 其他	土地被害 流失 計	土地被害 土砂埋没 畑	土地被害 土砂埋没 其他	土地被害 土砂埋没 計	被害額
	反	反	反	反	反	反	円
禮成江							
黄海道 新溪郡	90	408	47	545	785	1,026	61	1,872	68,074
平山郡	1,541	1,413	83	3,037	2,443	4,484	257	7,184	514,526
金川郡	814	122	—	936	1,274	435	—	1,709	793,500
延白郡	2,445	1,943	130	4,518	4,502	5,945	318	10,765	1,376,100
計	74	30	—	104	457	94	—	551	80,105
京畿道 開豊郡	74	30	—	104	457	94	—	551	80,105
計	2,519	1,973	130	4,622	4,939	6,039	318	11,316	1,456,205
合計									
漢江									
黄海道 金川郡	462	274	—	736	163	322	—	485	120,785
計	462	274	—	736	163	322	—	485	120,785
京畿道 驪州郡	2,104	684	9	2,797	6,000	2,012	50	8,062	809,542
利川郡	1,977	546	70	2,593	4,778	1,533	70	6,381	676,343
楊平郡	708	130	—	838	2,475	1,988	—	4,463	78,766
加平郡	87	209	—	296	228	521	1	750	26,845
楊州郡	109	94	23	286	705	371	—	1,076	68,250
廣州郡	4,397	2,773	222	7,392	5,522	3,935	85	9,542	789,915
安城郡	564	100	10	674	1,136	577	—	1,713	402,634
龍仁郡	2,050	583	250	2,883	3,966	727	138	4,831	938,948
高陽郡	45	5	1	51	314	39	—	353	132,013
京城府	38	8	—	46	133	—	—	133	10,185
始興郡	916	760	111	1,787	1,895	1,291	165	3,351	256,900
富川郡	87	89	—	176	628	81	—	709	127,560
金浦郡	112	—	—	112	1,443	7	—	1,450	183,293
漣川郡	169	213	20	402	428	548	13	989	41,491
抱川郡	120	114	59	293	378	41	191	610	32,763
坡州郡	816	213	—	1,029	1,616	826	2	2,444	136,809

水被害統計表

被害統計表 (其の二)

家屋被害 流失	全潰	半潰	床上浸水	床下浸水	被害額	人の被害 死	傷	行衛不明	家畜被害 牛	馬	豚	其他	被害額	被害額合計
棟	棟	棟	棟	棟	円	人	人	人	頭	頭	頭	—	円	円
禮成江														
—	—	—	1	9	40	—	—	—	—	—	—	—	—	250
—	—	—	1	9	40	—	—	—	—	—	—	—	—	247,043
5	6	6	31	37	3,675	3	—	1	—	—	3	—	45	1,050,532
1	2	9	49	—	1,500	—	1	—	—	—	—	—	—	1,012,632
6	8	15	81	46	5,215	3	1	1	—	—	3	—	45	2,310,457
1	2	3	7	28	2,130	1	—	—	—	—	—	—	—	223,552
1	2	3	7	28	2,130	1	—	—	—	—	—	—	—	223,552
7	10	18	88	74	7,345	4	1	1	—	—	3	—	45	2,534,009
漢江														
—	—	—	1	—	80	—	—	—	—	—	—	30	23	153,478
—	—	—	1	—	80	—	—	—	—	—	—	30	23	153,478
2	56	38	7	32	10,255	5	—	2	—	—	—	—	—	1,808,561
3	14	9	64	290	4,277	1	—	—	—	—	—	—	—	1,163,646
1	3	3	22	—	880	5	2	—	1	—	—	—	150	440,300
9	—	9	114	37	4,750	7	—	1	1	—	—	—	150	90,011
—	2	—	5	4	240	1	—	—	—	—	1	1	42	436,214
12	27	36	224	297	30,235	3	—	—	—	—	—	33	33	1,761,593
1	1	1	64	55	4,000	1	—	—	—	—	—	—	—	636,237
3	15	28	103	145	11,030	2	—	—	—	—	—	—	—	1,353,593
2	53	221	187	552	31,012	2	—	—	—	—	—	—	—	1,555,174
30	—	30	40	—	3,900	—	—	—	—	—	—	—	—	124,670
10	17	71	807	162	29,220	3	1	—	—	—	—	—	—	1,904,496
—	16	31	66	34	1,460	—	—	—	—	—	—	—	—	1,032,459
—	15	9	97	70	4,520	—	—	—	—	—	—	—	—	926,358
2	5	2	21	72	2,466	—	—	—	—	—	—	—	—	294,918
—	—	—	8	13	80	2	—	—	—	—	—	—	—	85,615
1	14	53	137	117	30,065	—	—	—	—	—	—	12	18	2,265,198

アジア歴史資料センター
Japan Center for Asian Historical Records
http://www.jacar.go.jp

昭和十五年洪水

河川別洪水

道府郡名	氾濫面積				農作物被害面積			農作物		
	畓	田	其他	計	畓	田	計	米	麥	豆
漢										
京畿道 長湍郡	14,744	17,732	674	33,150	12,629	9,465	22,094	14,370	3,615	780
開豊郡	13,145	1,725	90	14,960	14,946	3,096	18,042	13,373	714	350
開城府	—	—	—	—	32	8	40	46	—	1
計	622,307	140,973	17,540	780,820	520,976	106,286	627,262	275,542	31,895	10,637
忠清北道 丹陽郡	93	20	—	113	4	20	24	15	—	25
堤川郡	134	45	—	179	449	307	756	380	122	38
忠州郡	1,621	1,009	—	2,630	1,057	394	1,451	1,145	181	176
槐山郡	375	294	—	669	81	171	252	229	—	38
清州郡	—	—	—	—	—	—	—	—	—	—
陰城郡	277	133	9	419	970	399	1,369	653	—	174
計	2,400	1,501	9	3,910	2,561	1,291	3,852	2,422	303	451
江原道 旌善郡	5	12	—	17	5	9	14	11	1	2
寧越郡	50	70	—	120	50	70	120	19	85	—
平昌郡	252	589	2	843	252	449	701	141	146	—
原州郡	7,821	2,737	—	10,558	7,766	2,682	10,448	16,457	530	604
横城郡	17	33	—	50	17	33	50	17	24	—
洪川郡	82	42	—	124	82	42	124	20	43	—
春川郡	238	60	800	1,098	172	163	335	372	44	12
麟蹄郡	30	590	—	620	108	315	423	27	40	—
楊口郡	2,546	2,421	—	4,967	741	769	1,510	1,044	240	—
華川郡	1,073	1,088	20	2,181	949	996	1,945	1,550	276	232
淮陽郡	483	2,499	30	3,012	194	801	995	2	3	3
金化郡	1,556	5,783	—	7,339	1,146	2,228	3,374	1,430	343	250
平康郡	627	401	—	1,028	63	40	103	4	18	—
鐵原郡	1,733	1,230	—	2,963	740	300	1,040	583	—	188
伊川郡	811	1,252	429	2,492	560	740	1,300	415	78	—
計	17,324	18,807	1,281	37,412	12,845	9,637	22,482	21,092	1,871	1,291
合計	642,569	161,679	18,888	823,130	536,708	117,597	654,305	299,733	34,124	12,451

水被害統計表

被害統計表 (其の一)

被害			工作物被害										
			道路		橋梁		堤防		護岸		鐵道		被害額
雜穀	蔬菜	見積額	流失	破損	流失	破損	流失	破損	流失	破損	流失	破損	
江 (續)													
1,211石	95.0噸	615,023円	3,059米	4,982米	104ヶ所	115ヶ所	2,630米	4,781米	—米	—米	—米	—米	87,059円
1,635	138.1	579,326	218	681	7	18	2,284	3,793	108	108	—	—	79,725
5	0.4	2,132	—	340	—	2	150	80	—	10	—	200	9,300
17,102	6,729.5	10,770,180	21,693	50,457	443	502	44,670	66,095	15,195	12,664	30	3,965	1,600,388
14	—	885	72	24	13	4	—	127	—	—	—	—	5,850
24	—	17,220	216	472	1	9	3,422	2,621	—	—	—	—	12,760
250	3.3	43,415	1,849	3,354	21	24	529	1,404	90	20	—	—	71,514
33	—	12,256	1,677	2,575	2	4	1,230	2,045	—	—	—	—	21,650
—	—	—	—	45	—	—	—	—	—	—	—	—	50
220	18.8	16,162	49	985	5	3	75	636	—	—	—	—	8,278
541	22.1	89,938	3,863	7,455	42	44	5,256	6,833	90	20	—	—	120,202
5	—	413	6,950	2,400	—	—	—	—	—	—	—	—	135,250
124	—	8,500	4,600	1,250	1	—	4,690	2,003	—	—	—	—	95,200
156	1.1	11,215	7,800	2,100	1	2	500	900	—	—	—	—	154,950
764	11.3	392,016	9,100	2,500	11	—	—	—	—	—	—	—	173,250
—	—	1,216	1,800	700	2	—	—	—	—	—	—	—	38,750
—	0.1	3,425	3,600	500	1	—	—	—	—	—	—	—	55,350
80	1.1	11,480	8,500	2,400	8	2	111	420	8	360	—	—	140,050
50	—	1,488	9,700	1,600	1	12	—	—	—	—	—	—	168,950
240	—	43,464	4,000	1,100	5	8	—	500	400	200	—	—	70,400
80	0.5	41,875	2,100	400	1	—	—	—	—	—	—	—	49,500
4	0.1	210	11,650	3,500	13	8	48	88	—	—	—	—	329,750
700	1.4	85,069	13,000	2,500	18	37	21	320	935	—	—	—	490,250
12	—	972	2,000	350	1	—	—	—	—	—	—	—	31,400
—	0.5	9,296	3,200	1,700	4	14	32	12	—	—	—	—	116,800
210	35.6	37,788	6,300	1,700	5	—	—	—	—	—	—	—	132,900
2,425	51.7	648,527	94,300	24,700	72	83	5,402	4,243	1,343	560	—	—	2,182,750
20,146	6,803.5	11,541,175	119,856	82,812	559	629	55,328	77,171	16,628	13,244	30	3,965	3,903,400

昭和十五年洪水被害統計表

河川別洪水

道府郡名	土地被害 流失 畑	田	其他	計	土砂埋没 畑	田	其他	計	被害額
	畝	反	反	反	反	反	反	反	円
漢									
京畿道 長湍郡	1,434	2,919	140	4,493	1,675	1,455	52	3,182	261,085
開豊郡	163	27	10	200	409	16	10	435	73,240
開城府	—	—	—	—	2	—	—	2	5,100
計	15,956	9,467	925	26,348	33,731	15,968	777	50,476	5,051,692
忠清北道 丹陽郡	1	8	—	9	3	12	—	15	2,150
堤川郡	163	37	—	200	183	87	—	270	49,350
忠州郡	303	151	—	454	696	179	—	875	62,840
槐山郡	54	56	—	110	64	64	2	130	13,210
清州郡	—	—	—	—	—	—	—	—	—
陰城郡	112	62	5	179	283	100	2	385	24,405
計	633	314	5	952	1,229	442	4	1,675	151,955
江原道 旌善郡	—	—	—	—	—	—	—	—	—
寧越郡	—	—	—	—	—	—	—	—	—
平昌郡	16	—	—	16	99	—	—	99	4,405
原州郡	1,517	615	—	2,132	2,451	1,046	—	3,497	143,244
横城郡	15	28	—	43	38	130	—	168	2,674	
洪川郡	95	177	—	272	114	128	—	242	9,825
春川郡	288	458	—	746	402	264	—	666	28,420
麟蹄郡	415	467	—	882	605	2,205	—	2,810	44,935
楊口郡	589	329	—	918	788	295	—	1,083	51,942
華川郡	360	426	—	786	440	603	—	1,043	36,362
淮陽郡	128	503	—	631	221	586	—	807	13,403
金化郡	325	677	—	1,002	310	495	—	805	33,369
平康郡	127	143	—	270	34	78	—	112	7,060
鉄原郡	318	75	—	393	270	40	—	310	24,468
伊川郡	100	110	—	210	230	—	—	230	12,059
計	4,293	4,008	—	8,301	6,002	5,870	—	11,872	412,166
合計	**21,344**	**14,063**	**930**	**36,937**	**41,125**	**22,602**	**781**	**64,508**	**5,736,536**

水被害統計表

被害統計表 (其の二)

家屋被害 流失	全潰	半潰	床上浸水	床下浸水	被害額	人の被害 死	傷	行衛不明	家畜被害 牛	馬	豚	其他	被害額	被害額合計
江（續）														
棟	棟	棟	棟	棟	円	人	人	人	頭	頭	頭	—	円	円
—	17	5	34	33	3,105	—	—	—	—	—	—	—	—	966,282
—	2	2	102	150	1,850	—	—	—	—	—	—	—	—	734,141
—	4	1	3	41	1,140	—	—	—	—	—	—	—	—	17,672
76	261	549	2,105	2,104	174,485	32	3	3	2	—	1	46	393	17,597,138
—	—	—	—	—	—	—	—	—	—	—	—	—	—	8,985
1	12	2	—	3	8,200	—	—	—	—	—	—	—	—	87,530
—	5	8	6	—	1,700	3	—	—	—	—	—	22	220	179,689
—	2	—	54	—	120	1	—	—	1	—	—	—	70	47,306
—	5	2	—	—	300	—	—	—	—	—	—	—	—	350
—	3	1	187	180	930	—	—	—	—	—	—	—	—	49,775
1	27	13	247	183	11,250	4	—	—	1	—	—	22	290	373,635
1	—	—	1	6	30	1	—	—	—	—	—	—	—	135,693
—	—	—	—	—	—	—	—	—	—	—	—	—	—	103,700
—	—	3	3	—	150	—	—	—	—	—	—	—	—	170,720
10	11	17	10	52	4,336	4	11	—	1	—	1	—	120	712,986
—	—	—	—	—	—	—	—	—	—	—	—	—	—	42,640
—	—	—	—	—	—	—	—	—	—	—	—	—	—	68,600
2	2	17	11	6	1,550	3	1	—	—	—	—	—	—	181,600
3	—	8	4	—	760	6	2	—	—	—	—	—	—	216,133
5	1	8	22	35	905	—	—	—	—	—	—	—	—	166,711
12	3	1	5	16	630	1	1	—	—	—	—	—	—	128,467
—	—	1	1	7	410	—	—	1	—	—	—	—	—	343,773
—	—	—	7	50	160	—	—	—	—	—	—	—	—	608,848
—	—	—	—	—	—	—	—	—	—	—	—	—	—	39,432
4	2	4	20	173	2,000	—	—	—	—	—	—	—	—	152,564
—	—	1	7	36	100	—	—	—	—	—	—	—	—	182,847
33	19	60	91	381	11,031	15	15	1	1	—	1	—	120	3,254,594
110	**307**	**622**	**2,444**	**2,668**	**196,846**	**51**	**18**	**4**	**4**	**—**	**2**	**98**	**826**	**21,378,845**

アジア歴史資料センター
Japan Center for Asian Historical Records

昭和十五年洪

河川別洪水

道府郡名	氾濫面積				農作物被害面積			農作物		
	畓	田	其他	計	畓	田	計	米	麥	豆
							安城			
京畿道 安城郡	10,280反	7,187反	39反	17,506反	6,872反	3,056反	9,928反	5,595石	146石	1,211石
平澤郡	90,089	14,593	300	104,982	35,061	5,632	40,693	17,339	1,831	2,806
龍仁郡	1,330	691	20	2,041	2,866	1,401	4,267	4,552	402	383
水原郡	27,106	11,988	518	39,612	13,615	10,489	24,104	6,037	678	1,836
計	128,805	34,459	877	164,141	58,414	20,578	78,992	33,523	3,057	6,236
忠淸南道 天安郡	6,575	1,065	—	7,640	4,312	816	5,128	1,389	—	146
牙山郡	10,471	115	12	10,598	5,220	32	5,252	2,500	—	92
計	17,046	1,180	12	18,238	9,532	848	10,380	3,889	—	238
合計	145,851	35,639	889	182,379	67,946	21,426	89,372	37,412	3,057	6,474
							揷橋			
忠淸南道 洪城郡	9,641	1,962	1,154	12,757	1,722	235	1,957	2,447	9,126	65
禮山郡	48,581	11,726	3,537	63,844	20,437	9,923	30,360	11,078	71	2,461
牙山郡	47,716	7,801	5,650	61,167	22,333	6,152	28,485	27,295	30	5,917
天安郡	3,151	752	—	3,903	2,934	576	3,510	2,334	—	241
唐津郡	35,911	671	552	37,074	34,231	611	34,842	33,942	—	1,845
合計	145,000	22,852	10,893	178,745	81,657	17,497	99,154	77,098	9,227	10,529
							錦			
忠淸北道 永同郡	40	110	10	160	8	10	18	3	—	2
沃川郡	400	200	—	600	100	180	280	—	—	—
槐山郡	23	7	—	30	33	10	43	25	—	7
淸州郡	13,548	2,837	36	16,421	10,551	2,555	13,106	2,457	1,012	358
陰城郡	517	390	530	1,437	610	318	928	185	87	7
鎭川郡	4,592	875	285	5,752	1,503	704	2,207	2,146	4,747	334
計	19,120	4,419	861	24,400	12,805	3,777	16,582	4,816	5,846	708
忠淸南道 大德郡	936	499	—	1,435	497	251	748	37	—	2
燕岐郡	4,037	1,246	—	5,283	2,822	1,075	3,897	2,896	—	127

水被害統計表

被害統計表 (其の一)

被害			工作物被害										
			道路		橋梁		堤防		護岸		鐵道		被害額
雜穀	蔬菜	見積額	流失	破損	流失	破損	流失	破損	流失	破損	流失	破損	
							川						
石	瓩	円	米	米	ケ所	ケ所	米	米	米	米	米	米	円
350	0.7	203,353	2770	4,334	18	37	4,499	4,400	150	450	—	—	80,577
1,181	20.6	521,713	2,094	7,128	92	48	18,002	3,159	2,180	6,815	2	1,616	248,570
333	0.4	118,901	788	733	4	14	116	442	—	40	—	—	28,444
518	144.3	303,093	3,289	6,274	53	55	3,835	8,270	770	736	—	1,040	109,684
2,382	166.0	1,147,060	8,941	18,469	167	154	26,452	16,271	3,100	8,041	2	2,656	467,175
15	—	37,148	334	508	4	6	1,208	877	—	—	—	—	21,700
8	—	111,805	45	105	2	11	3,980	150	—	—	—	—	49,930
23	—	148,953	379	613	6	17	5,198	1,027	—	—	—	—	71,630
2,405	166.0	1,296,013	9,320	19,082	179	171	31,650	17,298	3,100	8,041	2	2,656	538,805
							川						
16	—	54,130	224	1,483	16	10	2,380	6,365	120	50	—	—	43,283
1,593	333.4	454,155	805	3,635	32	34	18,718	14,011	541	515	—	2	258,504
2,000	1.2	648,825	3,060	5,021	37	40	10,383	7,477	190	1,260	—	—	163,035
43	19.5	70,972	1,077	1,360	30	19	2,678	1,755	—	—	—	—	53,862
—	0.1	734,000	140	1,464	18	47	3,353	7,570	—	80	—	—	88,740
3,652	354.2	1,962,082	5,306	12,983	133	150	37,462	37,178	851	1,905	—	2	607,424
							江						
1	—	270	13	40	—	1	—	10	—	—	—	—	2,550
—	—	—	10	220	—	—	—	—	—	—	—	—	1,650
8	—	1,660	—	100	—	4	9	18	30	—	—	—	460
182	0.3	77,326	650	905	—	73	4,126	2,538	840	135	—	40	66,535
4	—	7,251	141	721	9	20	258	990	—	3	—	—	7,945
214	55.1	117,003	—	2,101	3	8	739	440	—	—	—	—	17,804
409	55.4	203,510	814	4,087	12	106	5,132	3,996	870	138	—	40	96,944
148	—	3,890	7	375	6	8	272	333	—	20	—	—	5,016
50	—	87,270	2,000	304	2	—	360	305	—	—	—	110	8,960

アジア歴史資料センター
Japan Center for Asian Historical Records
http://www.jacar.go.jp/

昭和十五年洪水被害統計表

河川別洪水被害統計表

道府郡名	土地被害 流失 畑	田	其他	計	土砂堆没 畑	田	其他	計	被害額
	畝	反	反	反	反	反	反	反	円
安城									
京畿道 安城郡	1,514	422	60	1,996	4,409	911	181	5,501	174,260
平澤郡	3,445	573	137	4,155	3,555	1,072	344	4,971	250,550
龍仁郡	903	464	72	1,439	1,269	507	65	1,841	165,825
水原郡	1,599	1,395	5	2,999	5,741	3,259	30	9,030	246,660
計	7,461	2,854	274	10,589	14,974	5,749	620	21,343	837,295
忠清南道 天安郡	139	28	—	167	899	88	—	987	45,376
牙山郡	321	25	5	351	800	10	—	810	42,382
計	460	53	5	518	1,699	98	—	1,797	87,758
合計	7,921	2,907	279	11,107	16,673	5,847	620	23,140	925,053
挿橋									
忠清南道 洪城郡	324	109	65	498	2,422	570	45	3,037	224,160
禮山郡	1,462	1,400	472	3,334	5,157	4,239	468	9,864	627,622
牙山郡	1,681	2,779	209	4,679	4,822	1,941	385	7,248	372,822
天安郡	588	126	8	722	747	300	—	1,047	133,448
唐津郡	55	45	—	100	366	32	—	398	45,950
合計	4,120	4,459	754	9,333	13,614	7,082	898	21,594	1,404,002
錦									
忠清北道 永同郡	3	2	1	6	2	—	—	2	800
沃川郡	5	—	—	5	—	—	—	—	850
槐山郡	—	—	—	—	5	2	—	7	200
清州郡	237	103	74	414	350	114	48	518	98,595
陰城郡	237	33	—	270	771	155	—	926	17,338
鎭川郡	277	196	14	487	803	302	28	1,133	66,155
計	759	334	89	1,182	1,937	573	76	2,586	183,938
忠清南道 大德郡	1	50	—	51	92	13	—	105	6,980
燕岐郡	75	21	—	96	181	81	—	262	26,060

水被害統計表

被害統計表 (其の二)

家屋被害 流失	全潰	半潰	床上浸水	床下浸水	被害額	人の被害 死	傷	行衛不明	家畜被害 牛	馬	豚	其他	被害額	被害額合計
棟	棟	棟	棟	棟	円	人	人	人	匹	匹	匹		円	円
川														
1	24	60	85	120	13,652	1	—	—	—	—	—	5	500	472,342
2	87	174	433	573	58,635	3	1	—	1	—	—	12	65	1,079,533
—	3	6	99	20	1,510	—	—	—	—	—	—	—	—	314,680
—	21	12	138	460	7,775	—	—	—	—	—	—	2	2	667,114
3	135	252	755	1,173	81,572	4	1	—	1	—	—	19	567	2,533,669
1	3	1	6	30	900	—	—	—	—	—	3	—	25	105,149
—	1	7	2	15	715	—	—	—	—	—	—	—	—	204,832
1	4	8	8	45	1,615	—	—	—	—	—	3	—	25	309,981
4	139	260	763	1,218	83,187	4	1	—	1	—	9	19	592	2,843,650
川														
3	15	8	65	19	3,489	7	1	—	—	—	—	—	—	325,062
12	84	146	400	583	34,659	3	1	1	—	—	—	—	—	1,374,940
1	47	92	787	713	20,116	—	—	—	—	—	—	—	—	1,204,798
2	8	1	32	116	1,646	—	—	—	—	—	3	—	25	259,953
—	140	235	512	3	41,350	—	—	—	—	5	—	—	100	910,140
18	289	482	1,796	1,434	101,260	10	2	1	—	5	3	—	125	4,074,893
江														
—	—	—	—	—	—	—	—	—	—	—	—	—	—	3,620
—	—	—	—	—	—	—	—	—	—	—	—	—	—	2,500
—	—	—	—	—	—	—	—	—	—	—	—	—	—	2,320
2	1	3	20	21	60,020	1	—	—	—	—	—	—	—	302,476
—	10	13	—	—	850	—	—	—	—	—	—	—	—	33,384
—	2	8	11	69	665	—	—	—	—	—	—	—	—	201,627
2	13	24	31	90	61,535	1	—	—	—	—	—	—	—	545,927
—	—	—	—	—	—	—	—	—	—	—	—	—	—	15,886
—	2	1	10	19	572	—	—	1	—	—	—	—	—	122,862

昭和十五年洪水被害統計表

河川別洪水被害統計表

道府郡名	氾濫面積				農作物被害面積			農作物		
	畓	田	其他	計	畓	田	計	米	麥	豆
					錦					
忠清南道 灾安郡	反 5,371	反 446	反 90	反 5,907	反 2,543	反 320	反 2,863	石 1,838	石 —	石 41
公州郡	13,785	5,843	665	20,293	8,094	4,598	12,692	5,688	10	1,144
青陽郡	4,561	865	400	5,826	4,260	595	4,855	120	600	—
扶餘郡	49,343	10,888	17,893	78,124	35,210	10,105	45,315	95,252	1,650	4,335
論山郡	58,453	450	1,870	60,773	11,149	216	11,365	11,899	—	104
舒川郡	17,100	5	—	17,105	17,100	5	17,105	9,900	—	10
計	153,586	20,242	20,918	194,746	81,675	17,165	98,840	127,630	2,260	5,763
全羅北道 長水郡	—	—	—	—	—	—	—	—	—	—
鎭安郡	73	11	—	84	73	11	84	150	—	20
茂朱郡	—	—	—	—	—	—	—	—	—	—
錦山郡	—	—	—	—	—	—	—	—	—	—
金山郡	14,599	1,125	—	15,724	2,633	600	3,233	7,900	—	400
沃溝郡	19,396	109	—	19,505	1,600	109	1,709	5,333	—	30
計	34,068	1,245	—	35,313	4,306	720	5,026	13,383	—	450
合計	206,774	25,306	21,779	254,459	98,786	21,662	120,448	145,829	8,106	6,921
					萬		**頃**			
全羅北道 完州郡	—	—	—	—	—	—	—	—	—	—
全州府	—	—	—	—	—	—	—	—	—	—
合計	—	—	—	—	—	—	—	—	—	—
					東		**津**			
全羅北道 井邑郡	691	66	—	757	691	66	757	2,000	—	52
金堤郡	7,680	1,482	—	9,162	556	250	806	1,670	—	200
扶安郡	13,570	150	—	13,720	1,800	150	1,950	5,400	—	30
合計	21,941	1,698	—	23,639	3,047	466	3,513	9,070	—	282

水被害統計表

被害統計表 (其の一)

被害			工作物被害										
			道路		橋梁		堤防		護岸		鐵道		被害額
雜穀	蔬菜	見積額	流失	破損	流失	破損	流失	破損	流失	破損	流失	破損	
			江 (綫)										
石 3	石 0.4	円 66,724	米 434	米 487	ケ所 6	ケ所 12	1,030	2,243	米 —	米 —	米 —	米 —	円 21,170
1,046	3.0	287,870	2,910	3,345	10	20	8,729	9,371	1,000	450	—	—	117,080
—	—	15,300	3	431	—	3	30	130	—	—	—	—	1,465
78	30.4	902,170	1,593	11,936	50	125	5,123	11,401	—	—	—	—	105,610
3	0.2	502,804	528	3,409	12	31	1,263	2,604	—	122	—	—	26,303
—	—	212,000	40	—	—	1	230	—	—	—	—	—	2,950
1,328	34.0	2,078,028	7,515	20,287	86	200	17,337	26,387	1,000	592	—	110	288,554
—	—	—	—	—	—	—	—	—	—	—	—	—	—
—	0.5	3,205	707	—	—	—	—	6	—	—	—	—	5,641
—	—	—	—	—	1	—	—	—	—	—	—	—	200
—	—	—	—	880	—	—	—	—	—	85	—	—	700
—	1.0	128,510	35	262	2	—	—	300	—	30	—	—	10,403
—	—	84,248	237	680	1	17	—	170	—	473	—	—	17,900
—	1.5	215,963	979	1,822	4	17	—	476	—	588	—	—	34,844
1,797	90.9	2,497,501	9,308	26,196	102	323	22,469	30,859	1,870	1,318	—	150	420,342
			江										
—	—	—	—	—	—	—	—	—	—	—	—	—	—
—	—	—	—	—	—	—	—	—	—	—	—	—	—
—	—	—	—	—	—	—	—	—	—	—	—	—	—
			江										
—	1.0	32,814	16	130	5	9	—	36	—	46	—	—	3,100
—	—	31,543	—	3,130	—	—	—	5	—	—	—	—	100
—	—	81,967	40	502	1	5	—	4	—	15	—	—	560
—	1.0	146,324	56	3,762	6	14	—	45	—	61	—	—	3,760

アジア歴史資料センター
Japan Center for Asian Historical Records

昭和十五年洪水被害統計表

河川別洪水被害統計表

道府郡名	土地被害 流失 畑	田	其他	計	土砂埋没 畑	田	其他	計	被害額
					錦江				
忠清南道 天安郡	208	18	—	226	578	84	—	662	41,790
公州郡	723	209	92	1,024	2,028	1,147	41	3,216	285,370
青陽郡	5	—	—	5	33	14	—	47	4,000
扶餘郡	842	175	96	1,113	3,342	530	88	3,960	180,504
論山郡	109	23	—	132	393	79	—	472	41,028
舒川郡	12	5	—	17	87	3	—	90	31,050
計	1,975	501	188	2,664	6,734	1,951	129	8,814	616,782
全羅北道 長水郡	—	—	—	—	—	—	—	—	—
鎭安郡	10	—	—	10	57	10	—	67	9,900
茂朱郡	—	—	—	—	—	—	—	—	—
錦山郡	—	—	—	—	—	—	—	—	—
益山郡	8	84	—	92	5	18	—	23	12,700
沃溝郡	2	192	—	194	4	67	—	71	26,720
計	20	276	—	296	66	95	—	161	49,320
合計	2,754	1,111	277	4,142	8,797	2,619	205	11,581	850,040
					萬頃江				
全羅北道 完州郡	—	—	—	—	—	—	—	—	—
金州府	—	—	—	—	—	—	—	—	—
合計	—	—	—	—	—	—	—	—	—
					東津				
全羅北道 非邑郡	—	—	—	—	41	1	—	42	4,140
金堤郡	—	—	—	—	—	1,182	—	1,182	47,280
扶安郡	40	260	—	300	17	35	—	52	46,300
合計	40	260	—	300	58	1,218	—	1,276	97,720

水被害統計表

被害統計表 (其の二)

家屋被害 流失	全潰	半潰	床上浸水	床下浸水	被害額	人の被害 死	傷	行衛不明	家畜被害 牛	馬	豚	其他	被害額	被害額各計
						錦江 (續)								
棟 3	棟 1	棟 2	棟 33	棟 31	円 1,400	人 —	人 —	人 1	頭 —	頭 —	頭 —	—	円 —	円 131,084
17	36	31	159	—	7,920	5	4	—	2	—	3	—	360	698,600
—	2	—	—	—	200	—	—	—	—	—	—	—	—	20,365
—	83	73	29	46	10,740	2	2	—	—	—	1	—	25	1,199,049
—	42	54	73	173	5,060	3	—	—	—	—	—	—	—	575,195
—	3	5	14	73	490	1	—	—	—	—	—	—	—	246,490
20	169	166	318	342	28,382	11	6	2	2	—	4	—	385	3,010,131
—	—	—	—	—	—	—	—	—	—	—	—	—	—	—
—	—	2	1	—	350	—	—	—	—	—	—	—	—	19,096
—	2	—	—	—	600	—	—	—	—	—	—	—	—	800
—	1	—	—	—	300	—	—	—	—	—	—	—	—	1,000
—	25	32	—	—	12,300	—	—	—	—	—	—	—	—	163,913
—	45	94	—	—	27,600	3	—	—	—	—	—	—	—	156,468
—	73	128	1	—	41,150	3	—	—	—	—	—	—	—	341,277
22	255	318	350	432	129,067	15	6	2	2	—	4	—	385	3,897,395
					萬頃江									
—	17	15	—	—	7,450	—	—	—	—	—	—	—	—	7,450
—	1	—	2	—	400	—	—	—	—	—	—	—	—	400
—	18	15	2	—	7,850	—	—	—	—	—	—	—	—	7,850
					東津									
—	141	425	8	—	106,490	—	12	—	—	—	13	—	390	146,934
—	29	83	4	—	21,350	1	2	—	—	—	—	—	—	100,273
—	35	205	5	—	41,600	1	1	—	—	—	1	—	30	170,457
—	205	713	17	—	169,440	2	15	—	—	—	14	—	420	417,664

昭和十五年洪水被害統計表

河川別洪水

道府郡名	氾濫面積				農作物被害面積			農作物		
	畓	田	其他	計	畓	田	計	米	麥	豆
							榮山江			
全羅南道 長城郡	反 953	反 168	反 190	反 1,311	反 218	反 8	反 226	石 110	石 17	石 —
潭陽郡	1,131	136	100	1,367	79	137	216	75	—	2
光山郡	2,399	1,336	116	3,851	276	173	449	—	60	—
和順郡	1,609	314	67	1,990	1,079	249	1,328	832	—	16
羅州郡	14,507	10,351	500	25,358	1,412	2,162	3,574	—	—	—
咸平郡	23,111	248	52	23,411	11,263	108	11,371	774	—	6
合計	43,710	12,553	1,025	57,288	14,327	2,837	17,164	1,791	77	24
							蟾津			
全羅北道 任實郡	—	—	—	—	—	—	—	—	—	—
淳昌郡	—	—	—	—	—	—	—	—	—	—
南原郡	—	—	—	—	—	—	—	—	—	—
計	—	—	—	—	—	—	—	—	—	—
全羅南道 長興郡	50	30	—	80	50	30	80	5	—	2
寶城郡	1,041	405	40	1,486	110	25	135	149	—	11
順天郡	363	97	—	460	235	92	327	250	—	3
和順郡	33	53	—	86	17	10	27	23	—	4
谷城郡	—	—	—	—	—	—	—	—	—	—
求禮郡	—	—	—	—	—	—	—	—	—	—
光陽郡	3,063	640	5	3,708	113	110	223	69	—	—
計	4,550	1,225	45	5,820	525	267	792	496	—	20
慶尚南道 河東郡	181	34	—	215	75	20	95	26	—	7
計	181	34	—	215	75	20	95	26	—	7
合計	4,731	1,259	45	6,035	600	287	887	522	—	27
							洛東江			
慶尚南道 密陽郡	2,425	6,810	4,520	13,755	2,584	5,815	8,399	4,072	—	175
計	2,425	6,810	4,520	13,755	2,584	5,815	8,399	4,072	—	175

水被害統計表

被害統計表 (其の一)

被害			工作物被害										
			道路		橋梁		堤防		護岸		鐵道		
雜穀	蔬菜	見積額	流失	破損	流失	破損	流失	破損	流失	破損	流失	破損	被害額
							榮山江						
石 39	瓲 —	円 5,686	米 —	米 143	ケ所 12	ケ所 26	米 120	米 230	米 —	米 —	米 —	米 —	円 2,935
20	—	3,700	—	47	12	5	466	209	—	—	—	—	12,180
15	0.1	2,315	39	55	3	10	252	174	10	23	—	—	8,251
—	—	32,790	130	298	15	19	3,000	288	2,042	1,809	—	—	28,130
—	—	—	714	1,127	8	8	14,480	24,841	—	—	—	—	54,257
20	0.1	23,398	230	800	3	18	309	650	60	47	—	—	8,000
94	0.2	67,889	1,113	2,470	53	86	18,587	26,392	2,112	1,879	—	—	113,753
							江						
—	—	—	—	—	—	—	—	—	—	—	—	—	—
—	—	—	—	—	—	—	—	—	—	—	—	—	—
—	—	—	—	—	—	—	—	—	—	—	—	—	—
—	—	—	—	—	—	—	—	—	—	—	—	—	—
—	—	—	—	—	—	—	—	—	—	—	—	—	—
10	—	250	—	—	2	1	50	50	—	10	—	—	500
5	1.9	3,660	10	12	2	1	47	10	—	—	—	—	205
5	0.4	8,290	—	110	15	—	2,000	2,000	—	—	—	—	4,310
5	—	1,170	—	—	1	—	30	15	—	—	—	—	355
—	—	—	—	300	3	1	—	—	—	—	—	—	10,120
—	—	—	—	—	4	—	—	15	—	—	—	—	1,590
—	—	2,800	—	2,200	—	—	—	12	—	—	—	—	7,060
25	2.3	16,170	10	2,622	27	3	2,127	2,102	—	10	—	—	24,140
3	—	1,502	—	—	1	—	25	18	—	—	—	—	875
3	—	1,502	—	—	1	—	25	18	—	—	—	—	875
28	2.3	17,672	10	2,622	28	3	2,152	2,120	—	10	—	—	25,015
							洛東江						
410	23.5	86,925	200	190	—	—	25	130	—	—	—	—	14,455
410	23.5	86,925	200	190	—	—	25	130	—	—	—	—	14,455

アジア歴史資料センター
Japan Center for Asian Historical Records

昭和十五年洪水被害統計表

河川別洪水被害統計表

道府郡名	土地被害 流失 畓	田	其他	計	土砂埋没 畓	田	其他	計	被害額
榮山江									
全羅南道 長城郡	反 38	23	14	75	64	32	6	102	円 11,630
潭陽郡	2	—	7	9	77	27	5	109	6,350
光山郡	1	5	—	6	8	6	—	14	4,720
和順郡	39	18	—	57	32	1	—	33	5,402
羅州郡	81	52	—	133	480	785	—	1,265	7,165
咸平郡	11	9	—	20	61	10	—	61	2,915
合計	**172**	**107**	**21**	**300**	**712**	**861**	**11**	**1,584**	**38,182**
蟾津									
全羅北道 任實郡	—	—	—	—	—	—	—	—	—
淳昌郡	—	—	—	—	—	—	—	—	—
南原郡	—	—	—	—	—	—	—	—	—
計	—	—	—	—	—	—	—	—	—
全羅南道 長興郡	—	—	—	—	30	—	—	30	900
寶城郡	44	10	—	54	70	13	—	83	4,863
順天郡	23	1	—	24	77	56	—	133	13,200
和順郡	3	5	—	8	14	5	—	19	1,200
谷城郡	—	—	—	—	—	—	—	—	—
求禮郡	—	—	—	—	—	—	—	—	—
光陽郡	—	—	—	—	2	—	—	2	20
計	70	16	—	86	193	74	—	267	20,183
慶尙南道 河東郡	—	—	—	—	—	—	—	—	—
計	—	—	—	—	—	—	—	—	—
合計	**70**	**16**	**—**	**86**	**193**	**74**	**—**	**267**	**20,183**
洛東									
慶尙南道 密陽郡	2	13	2	17	85	96	5	186	13,295
計	2	13	2	17	85	96	5	186	13,295

水被害統計表

被害統計表 (其の二)

家屋被害 流失	全潰	半潰	床上浸水	床下浸水	被害額	人の被害 死	傷	行衛不明	家畜被害 牛	馬	豚	其他	被害額	被害額合計
榮山江														
棟 1	21	11	12	15	円 2,625	人 —	人 —	人 —	頭 —	頭 —	頭 —	—	円 —	円 22,876
—	24	18	40	82	2,820	—	—	—	1	—	—	—	100	25,150
—	3	—	5	60	610	—	—	—	—	—	—	—	—	15,896
—	1	1	—	1	70	—	—	—	—	—	—	—	—	66,392
9	24	13	33	22	2,680	—	—	—	—	—	1	2	50	64,152
1	4	6	32	3	1,570	—	—	—	—	—	—	—	—	35,883
11	**77**	**49**	**122**	**183**	**10,375**	**—**	**—**	**—**	**1**	**—**	**1**	**2**	**150**	**230,349**
蟾津江														
—	4	5	—	—	1,950	—	5	—	—	—	—	—	—	1,950
—	6	—	—	—	1,800	—	—	—	—	—	—	—	—	1,800
—	3	—	—	—	900	—	—	—	—	—	—	—	—	900
—	**13**	**5**	**—**	**—**	**4,650**	**—**	**5**	**—**	**—**	**—**	**—**	**—**	**—**	**4,650**
—	10	—	—	—	500	—	—	—	—	—	—	—	—	2,150
—	2	—	—	1	210	—	—	—	—	—	—	—	—	8,938
1	11	12	27	8	640	—	—	—	—	—	2	20	60	26,500
—	—	—	—	—	—	—	—	—	—	—	—	—	—	2,725
—	—	—	—	—	—	—	—	—	—	—	—	—	—	10,120
—	—	—	—	—	—	—	—	—	—	—	—	—	—	1,590
—	—	—	—	—	—	—	—	—	—	—	—	—	—	9,880
1	23	12	27	9	1,350	—	—	—	—	—	2	20	60	61,903
—	—	1	—	3	250	—	—	—	—	—	—	—	—	2,627
—	—	1	—	3	250	—	—	—	—	—	—	—	—	2,627
1	**36**	**18**	**27**	**12**	**6,250**	**—**	**5**	**—**	**—**	**—**	**2**	**20**	**60**	**69,180**
蟾津江														
—	48	37	—	—	8,260	—	1	—	—	1	—	—	150	123,085
—	48	37	—	—	8,260	—	1	—	—	1	—	—	150	123,085

アジア歴史資料センター
Japan Center for Asian Historical Records
http://www.jacar.go.jp/

昭和十五年洪水被害統計表

河川別洪水被害統計表

道府郡名	氾濫面積				農作物被害面積			農作物		
	畓	田	其他	計	畓	田	計	米	麥	豆
							洛東江			
慶尚北道 安東郡	反 —	反 —	反 —	反 —	反 —	反 —	反 —	石 —	石 —	石 七
榮州郡	4,300	310	7,110	11,720	2,648	170	2,818	1,786	—	23
醴泉郡	—	—	—	—	—	—	—	—	—	—
聞慶郡	270	150	—	420	15	10	25	—	—	—
金泉郡	—	—	—	—	—	—	—	—	—	—
星州郡	72	2	5	79	72	2	74	201	—	—
永川郡	4	1	1	6	1	1	2	17	—	1
達城郡	3,635	4,680	1,400	9,715	3,050	1,540	4,590	2,610	—	700
慶山郡	—	—	—	—	—	—	—	—	—	—
清道郡	—	—	—	—	—	—	—	—	—	—
計	8,281	5,143	8,516	21,940	5,786	1,723	7,509	4,614	—	724
合計	**10,706**	**11,953**	**13,036**	**35,695**	**8,370**	**7,538**	**15,908**	**8,686**	**—**	**899**
							兄山江			
慶尚北道 慶州郡	—	—	—	—	—	—	—	—	—	—
迎日郡	—	—	—	—	—	—	—	—	—	—
合計	**—**	**—**	**—**	**—**	**—**	**—**	**—**	**—**	**—**	**—**
							龍興江			
咸鏡南道 永興郡	4,550	1,484	30	6,064	2,952	1,261	4,213	4,988	70	90
合計	**4,550**	**1,484**	**30**	**6,064**	**2,952**	**1,261**	**4,213**	**4,988**	**70**	**90**
							其他河川			
平北清江	—	—	—	—	—	—	—	—	—	—
〃 雉川江	—	—	—	—	—	—	—	—	—	—
黃海雉河川	3,091	325	—	3,416	3,983	260	4,243	5,295	138	3
京畿雉河川	90	—	—	90	55	1	56	168	—	—
忠南雉河川	10,785	2,627	868	14,280	5,625	778	6,403	6,967	14,635	467

被害統計表 (其の一)

被害			工作物被害										
			道路		橋梁		堤防		護岸		鐵道		被害額
雜穀	蔬菜	見積額	流失	破損	流失	破損	流失	破損	流失	破損	流失	破損	
							洛東江 (續)						
石 —	瓲 —	円 —	米 —	米 —	ケ所 1	ケ所 —	米 —	米 150	米 430	米 —	米 —	米 —	円 18,000
19	5.7	74,644	190	1,620	1	—	5,294	2,159	200	100	—	—	44,890
—	—	—	—	100	—	—	—	75	200	—	—	—	4,300
—	—	79	—	—	—	1	—	—	—	—	—	—	1,000
—	—	—	—	—	—	1	—	100	200	—	—	—	7,650
—	—	4,020	260	1,400	5	6	1,530	300	—	—	—	—	4,925
1	0.1	950	250	600	—	—	—	85	110	—	—	—	7,280
580	1.5	62,140	—	40	—	3	—	—	—	—	—	—	1,080
—	—	—	—	—	—	—	—	100	500	—	—	—	10,000
—	—	—	—	—	—	—	—	200	—	—	—	—	5,000
600	7.3	141,833	700	3,760	7	11	6,874	3,169	1,640	100	—	—	104,225
1,010	**30.8**	**228,758**	**900**	**3,950**	**7**	**11**	**6,899**	**3,299**	**1,640**	**100**	**—**	**—**	**118,680**
							江						
—	3.7	1,000	—	—	—	—	—	—	—	40	—	—	800
—	—	—	—	30	—	—	—	130	—	—	—	—	3,200
—	**3.7**	**1,000**	**—**	**30**	**—**	**—**	**—**	**130**	**—**	**40**	**—**	**—**	**4,000**
							江						
172	5.6	100,995	140	10	3	1	100	35	—	—	—	—	1,436
172	**5.6**	**100,995**	**140**	**10**	**3**	**1**	**100**	**35**	**—**	**—**	**—**	**—**	**1,436**
							河川						
—	—	—	—	80	—	—	—	—	—	—	—	—	1,500
—	—	—	17	21	—	—	—	—	—	—	—	—	4,250
1	—	108,778	—	3	—	8	—	70	—	—	—	—	780
1	—	3,654	—	—	—	1	67	—	—	—	—	—	1,890
19	7.5	176,730	1,480	6,351	24	67	7,274	10,954	528	1,110	60	70	164,110

アジア歴史資料センター
Japan Center for Asian Historical Records
http://www.jacar.go.jp

昭和十五年洪水被害統計表

河川別洪水被害統計表

道府郡名	土地被害 流失 畝	田	其他	計	土砂埋没 畝	田	其他	計	被害額
					洛東江				
慶尚北道 安東郡	反 —	反 —	反 —	反 —	反 —	反 —	反 —	反 —	円 —
榮州郡	230	1	1	232	781	72	—	853	96,340
醴泉郡	—	—	—	—	—	—	—	—	—
聞慶郡	—	10	—	10	5	—	—	5	2,500
金泉郡	—	—	—	—	—	—	—	—	—
星州郡	—	—	—	—	5	2	—	7	500
永川郡	3	4	1	8	7	1	2	10	1,600
達城郡	20	20	—	40	30	20	20	70	1,650
慶山郡	—	—	—	—	—	—	—	—	—
清道郡	—	—	—	—	—	—	—	—	—
計	253	35	2	290	828	95	22	945	102,590
合計	255	48	4	307	913	191	27	1,131	115,885
					兄山江				
慶尚北道 慶州郡	—	—	—	—	—	—	—	—	—
迎日郡	—	—	—	—	—	—	—	—	—
合計	—	—	—	—	—	—	—	—	—
					龍興江				
咸鏡南道 永興郡	5	—	—	5	13	—	—	13	1,956
合計	5	—	—	5	13	—	—	13	1,956
					其他				
平北清江	—	—	—	—	—	—	—	—	—
〃 騾川江	—	—	—	—	—	—	—	—	—
黃海雜河川	13	8	—	21	57	93	—	150	4,100
京畿雜河川	—	1	—	1	55	—	—	55	39,200
忠南雜河川	590	331	100	1,021	2,210	512	90	2,812	263,153

水被害統計表

被害統計表 (其の二)

家屋被害 流失	全潰	半潰	床上浸水	床下浸水	被害額	人の被害 死	傷	行衛不明	家畜被害 牛	馬	豚	其他	被害額	被害額合計
					洛東江(續)									
棟 —	棟 —	棟 —	棟 —	棟 —	円 —	人 —	人 —	人 —	頭 —	頭 —	頭 —	—	円 —	円 18,000
4	5	4	1	100	990	3	7	—	—	—	—	—	—	216,964
—	—	—	—	—	—	—	—	—	—	—	—	—	—	4,300
—	—	—	—	—	—	—	—	—	—	—	—	—	—	3,579
—	—	—	—	—	—	—	—	—	—	—	—	—	—	7,650
—	—	—	—	—	—	—	—	—	—	—	—	—	—	9,445
—	—	4	4	29	600	—	—	—	—	—	—	—	—	10,430
—	—	—	—	—	—	—	—	—	—	—	—	—	—	64,870
—	—	—	—	—	—	—	—	—	—	—	—	—	—	10,000
—	—	—	—	—	—	—	—	—	—	—	—	—	—	5,000
4	5	8	5	129	1,590	3	7	—	—	—	—	—	—	350,238
4	53	45	5	129	9,850	3	8	—	—	1	—	—	150	479,329
					江									
—	—	—	—	—	—	—	—	—	—	—	—	—	—	1,800
—	—	—	—	—	—	—	—	—	—	—	—	—	—	3,200
—	—	—	—	—	—	—	—	—	—	—	—	—	—	5,000
					江									
—	—	—	13	13	340	—	—	—	—	—	—	—	—	104,726
—	—	—	13	13	340	—	—	—	—	—	—	—	—	104,728
					河川									
—	—	—	—	—	—	—	—	—	—	—	—	—	—	1,500
—	—	—	—	—	—	—	—	—	—	—	—	—	—	4,250
—	—	—	29	2	300	—	—	—	—	—	—	—	—	113,958
12	2	25	—	—	070	—	—	—	—	—	—	—	—	45,414
3	43	81	251	229	16,181	—	—	—	—	—	—	12	909	621,083

アジア歴史資料センター
Japan Center for Asian Historical Records
http://www.jacar.go.jp/

昭和十五年洪

河川別洪水

道府郡名	氾濫面積				農作物被害面積			農作物		
	畑	田	其他	計	畑	田	計	米	麥	豆
								其		他
全北舟津川	反 200	反 22	反 —	反 222	反 200	反 22	反 222	石 600	石 —	石 17
全南耽津江	541	331	—	872	77	78	155	42	—	9
〃東川	6,603	100	297	7,000	6,455	100	6,555	619	—	—
〃雜河川	14,143	781	55	14,979	1,007	159	1,166	284	20	46
慶北太和江	—	—	—	—	—	—	—	—	—	—
〃盈德五十川	—	—	—	—	—	—	—	—	—	—
〃松川	—	—	—	—	—	—	—	—	—	—
〃雜河川	—	—	—	—	—	—	—	—	—	—
江原蔚珍南大川	350	145	—	495	47	50	97	21	34	3
〃襄陽五十川	265	47	—	312	26	5	31	17	4	—
〃江陵南大川	999	203	—	1,202	900	200	1,100	1,398	79	449
〃襄陽南大川	5,368	2,726	92	8,186	7,775	226	8,001	6,259	120	1,258
〃北川	—	—	—	—	—	—	—	—	—	—
〃南江	1,619	703	173	2,495	1,483	584	2,067	423	109	128
〃雜河川	9	5	3	17	9	5	14	1	4	—
咸北漁郎川	—	—	—	—	—	—	—	—	—	—
〃朱南川	870	500	30	1,400	445	228	673	131	—	75
〃朱北川	255	1,090	750	2,095	110	680	790	71	—	148
〃雜河川	7	254	300	561	7	254	261	18	—	32
合計	45,195	9,859	2,568	57,622	28,204	3,630	31,834	22,911	15,143	2,635

水被害統計表

被害統計表 (其の一)

被害			工作物被害										
雜穀	蔬菜	見積額	道路		橋梁		堤防		護岸		鐵道		被害額
			流失	破損	流失	破損	流失	破損	流失	破損	流失	破損	
河川 (續)													
石	瓲 0.5	円 9,563	米 —	米 48	夕所 —	夕所 —	米 —	米 581	米 —	米 133	米 —	米 —	円 5,530
4	—	2,185	40	198	7	30	158	881	—	—	—	—	12,440
216	—	28,070	—	—	—	3	70	3,360	500	—	—	—	10,980
42	2.6	12,386	71	437	5	17	736	2,698	1,066	139	—	—	34,692
—	—	—	—	—	—	—	—	100	100	—	—	—	2,900
—	—	—	—	—	—	—	—	60	90	50	—	—	4,750
—	—	—	—	—	—	—	—	20	—	15	—	—	1,000
—	—	—	—	250	—	1	—	—	—	—	—	—	560
9	—	7,959	—	500	1	—	—	—	—	—	—	—	29,800
70	—	4,977	1,700	1,500	2	—	—	—	—	—	—	—	53,800
91	9.8	78,300	4,600	1,500	1	4	25	200	—	—	—	—	98,450
6,052	3.0	98,126	4,400	1,900	14	23	920	6,802	1,005	—	—	—	164,500
—	—	—	16,900	10,100	9	—	—	—	—	—	—	—	270,900
950	20.0	10,450	10,600	900	7	45	1,100	730	1,200	1,500	—	—	145,200
—	—	350	10,000	2,200	12	19	15	9	—	—	—	—	272,300
—	—	—	—	15	—	—	—	—	—	—	—	—	1,500
38	5.4	10,430	11	10	—	—	200	450	—	—	—	—	4,060
177	15.6	13,488	14,200	—	1	—	200	130	—	—	—	—	31,900
55	1.9	1,026	2,000	3,000	1	3	500	700	—	—	—	—	3,500
7,725	66.3	566,471	66,019	29,019	84	221	11,265	27,745	4,489	2,947	60	70	1,321,292

アジア歴史資料センター
Japan Center for Asian Historical Records

昭和十五年洪水被害統計表

河川洪水被害統計表（其の二）

其他河川（續）

道府郡名	土地被害 流失 畓	流失 田	流失 其他	流失 計	土砂埋沒 畓	土砂埋沒 田	土砂埋沒 其他	土砂埋沒 計	土地 被害額	家屋被害 流失	全潰	半潰	床上浸水	床下浸水	家屋 被害額	人の被害 死	傷	行衛不明	家畜被害 牛	馬	豚	其他	家畜 被害額	被害額合計
	反	反	反	反	反	反	反	反	円	棟	棟	棟	棟	棟	円	人	人	人	頭	頭	頭		円	円
全北 舟津川	11	30	—	41	2	20	—	22	7,900	—	20	29	34	—	9,080	—	3	—	—	—	11	—	330	32,403
全南 耽津江	63	13	—	76	25	37	—	62	15,013	—	7	3	—	—	330	—	—	—	—	—	—	—	—	29,968
〃 東川	14	1	—	15	45	9	—	54	4,208	—	1	2	40	58	760	1	4	—	—	—	—	—	—	44,018
〃 雜河川	73	32	13	118	349	46	10	405	27,525	1	11	22	35	55	6,480	—	—	—	—	—	1	—	20	81,102
慶北 太和江	—	—	—	—	—	—	—	—	—	—	—	—	—	—	—	—	—	—	—	—	—	—	—	2,900
〃 盈德五十川	—	—	—	—	—	—	—	—	—	—	—	—	—	—	—	—	—	—	—	—	—	—	—	4,750
〃 松川	—	—	—	—	—	—	—	—	—	—	—	—	—	—	—	—	—	—	—	—	—	—	—	1,000
〃 雜河川	—	—	—	—	—	—	—	—	—	—	—	—	—	—	—	—	—	—	—	—	—	—	—	560
江原 蔚珍南大川	18	3	—	21	153	115	—	268	7,805	—	—	—	—	—	—	—	—	—	—	—	—	—	—	45,564
〃 三陟五十川	1	6	—	7	146	21	—	167	4,624	—	—	—	—	—	—	—	—	—	—	—	—	—	—	63,401
〃 江陵南大川	—	—	—	—	193	35	—	228	6,235	—	—	1	—	16	8	—	—	—	—	—	—	—	—	182,993
〃 襄陽南大川	336	385	—	721	2,616	1,274	—	3,890	101,252	1	3	18	120	147	5,045	2	—	—	—	—	—	—	—	368,923
〃 北川	—	—	—	—	—	—	—	—	—	—	—	—	—	—	—	—	—	—	—	—	—	—	—	270,900
〃 南江	110	35	—	145	884	80	—	964	32,459	—	1	13	100	66	2,320	1	—	—	—	—	—	—	—	190,429
〃 雜河川	—	—	—	—	—	—	—	—	—	—	—	—	—	1	10	—	—	—	—	—	—	—	—	272,660
咸北 漁郎川	—	—	—	—	—	—	—	—	—	—	—	—	—	—	—	—	—	—	—	—	—	—	—	1,500
〃 朱南川	10	20	—	30	40	10	10	60	17,800	—	—	—	—	—	—	—	—	—	—	—	—	—	—	32,290
〃 朱北川	57	152	90	299	28	102	98	228	2,430	—	—	—	2	5	50	—	—	—	—	—	—	—	—	47,868
〃 雜河川	3	112	210	325	—	60	90	150	15,800	—	1	3	—	—	150	3	—	—	—	—	—	—	—	20,476
合計	1,299	1,129	413	2,841	6,803	2,414	298	9,515	549,504	17	89	197	611	579	41,384	7	7	—	—	—	12	12	1,259	2,479,910

アジア歴史資料センター
Japan Center for Asian Historical Records
http://www.jacar.go.jp/

昭和十五年洪水被害統計表

道別洪水被害統計總括表（其の一）

道名	浸水面積				農作物被害面積			農作物		
	畓	田	其他	計	畓	田	計	米	麥	豆
	反	反	反	反	反	反	反	石	石	石
平安北道	—	—	—	—	—	—	—	—	—	—
平安南道	6,888	2,880	200	9,968	3,974	2,194	6,168	2,094	5	120
黃海道	18,549	21,625	503	40,677	15,951	15,502	31,453	22,023	5,115	2,629
京畿道	759,521	179,093	18,504	957,118	581,716	130,089	711,805	310,171	35,767	17,333
忠清北道	21,520	5,920	870	28,310	15,366	5,068	20,434	7,238	6,149	1,159
忠清南道	326,417	46,901	32,691	406,009	178,489	36,288	214,777	215,582	26,122	16,997
全羅北道	56,209	2,965	—	59,174	7,553	1,208	8,761	23,053	—	749
全羅南道	69,547	14,990	1,422	85,959	22,391	3,441	25,832	8,232	97	99
慶尚南道	2,606	6,844	4,520	13,970	2,659	5,835	8,494	4,098	—	182
慶尚北道	8,281	5,143	8,516	21,940	5,786	1,723	7,509	4,614	—	724
江原道	25,934	22,636	1,549	50,119	23,085	10,707	33,792	29,211	2,221	3,129
咸鏡南道	4,550	1,484	30	6,064	2,952	1,261	4,213	4,988	70	90
咸鏡北道	1,132	1,844	1,080	4,056	562	1,162	1,724	220	—	255
合計	1,301,154	312,325	69,885	1,683,364	860,484	214,478	1,074,962	626,524	75,546	43,466

水被害統計表

害統計總括表（其の一）

被害			工作物被害										
雜穀	蔬菜	見積額	道路		橋梁		堤防		護岸		鐵道		被害額
			流失	破損	流失	破損	流失	破損	流失	破損	流失	破損	
石	瓩	円	米	米	ケ所	ケ所	米	米	米	米	米	米	円
—	—	—	1,231	7,967	14	7	—	—	—	—	—	—	323,400
561	—	55,575	62	4,464	7	6	—	510	—	40	—	2	7,360
2,743	3.5	964,434	722	8,193	27	35	4,567	5,069	115	285	—	1,010	106,811
19,846	6,901.2	12,006,409	31,073	74,414	612	670	72,219	83,591	19,425	21,629	182	6,691	2,125,255
950	77.5	293,448	4,677	11,542	54	150	10,388	10,829	960	158	—	40	217,146
5,022	395.7	4,365,793	14,680	40,214	249	434	67,271	75,546	2,379	3,607	60	182	1,131,718
—	3.0	371,850	1,035	5,632	10	31	—	1,102	—	782	—	—	44,134
381	5.1	126,699	1,234	5,727	92	139	21,688	35,433	3,878	2,028	—	—	196,005
413	23.5	88,427	200	190	1	—	50	148	—	—	—	—	15,330
600	11.0	142,833	700	4,040	7	12	6,874	3,479	1,330	205	—	—	117,435
9,597	84.5	848,689	142,500	43,300	118	174	7,462	11,984	3,548	2,060	—	—	3,217,700
172	5.6	100,995	140	10	3	1	100	35	—	—	—	—	1,435
270	22.9	24,944	16,211	3,025	2	3	900	1,280	—	—	—	—	40,960
40,555	7,533.5	19,390,098	214,515	208,718	1,196	1,662	191,519	229,006	31,935	30,794	242	7,925	7,544,689

昭和十五年洪水被害統計表

道別洪水被害

道名	土地被害 流失 畓	流失 田	流失 其他	流失 計	土砂埋没 畓	土砂埋没 田	土砂埋没 其他	土砂埋没 計	被害額
	反	反	反	反	反	反	反	反	円
平安北道	—	—	—	—	—	—	—	—	323,400
平安南道	246	226	29	501	826	1,454	22	2,302	204,344
黄海道	2,920	2,225	130	5,275	4,722	6,360	318	11,400	1,500,985
京畿道	23,491	12,352	1,199	37,042	49,217	21,811	1,397	72,425	6,008,292
忠清北道	1,392	648	94	2,134	3,166	1,015	80	4,261	335,893
忠清南道	7,145	5,344	1,047	13,536	24,257	9,643	1,117	35,017	2,371,695
全羅北道	71	566	—	637	126	1,333	—	1,459	154,940
全羅南道	392	169	34	595	1,324	1,027	21	2,372	105,111
慶尚南道	2	13	2	17	85	96	5	186	13,295
慶尚北道	253	35	2	290	828	95	22	945	102,590
江原道	4,758	4,437	—	9,195	9,994	7,395	—	17,389	564,541
咸鏡南道	5	—	—	5	13	—	—	13	1,956
咸鏡北道	70	284	300	654	68	172	198	438	86,030
合計	40,745	26,299	2,837	69,881	94,626	50,401	3,180	148,207	11,999,872

水被害統計表

害統計總括表 (其の二)

家屋被害 流失	全潰	半潰	床上浸水	床下浸水	被害額	人の被害 死	傷	行衛不明	家畜被害 牛	馬	豚	其他	被害額	被害額合計
棟	棟	棟	棟	棟	円	人	人	人	頭	頭	頭	—	円	円
—	4	10	66	110	3,660	—	—	—	—	—	—	—	—	270,939
6	8	15	111	48	5,595	3	1	1	—	—	3	30	68	2,577,893
92	400	829	2,867	3,305	258,857	37	4	3	3	—	1	65	960	20,399,773
3	40	37	278	273	72,785	5	—	—	1	—	—	22	290	919,562
42	505	737	2,373	2,050	145,438	21	8	3	2	5	10	12	1,444	8,016,088
—	329	890	54	—	232,170	5	23	—	—	—	25	—	750	803,844
13	119	88	224	305	19,295	1	4	—	1	—	4	22	230	447,340
—	48	38	—	3	8,510	—	1	—	—	1	—	—	150	125,712
4	5	8	5	129	1,590	3	7	—	—	—	—	—	—	364,448
34	23	92	311	611	18,414	18	15	1	1	—	1	—	120	4,649,464
—	—	—	13	13	340	—	—	—	—	—	—	—	—	104,726
—	1	3	2	5	200	3	—	—	—	—	—	—	—	102,134
194	1,482	2,747	6,304	6,852	766,854	96	63	8	8	6	44	151	4,012	99,105,323

昭和十五年洪水被害統計表

道別洪水

河川名	氾濫面積 番	氾濫面積 田	氾濫面積 其他	氾濫面積 計	農作物被害面積 番	農作物被害面積 田	農作物被害面積 計	農作物 米	農作物 麥	農作物 豆
平安										
鴨綠江	反	反	反	反	反	反	反	石	石	石
清川江	—	—	—	—	—	—	—	—	—	—
清江	—	—	—	—	—	—	—	—	—	—
虵川江	—	—	—	—	—	—	—	—	—	—
合計	—	—	—	—	—	—	—	—	—	—
平安										
清川江	6,867	2,850	200	9,917	3,965	2,181	6,146	2,086	5	119
大同江	21	30	—	51	9	13	22	8	—	1
合計	6,888	2,880	200	9,968	3,974	2,194	6,168	2,094	5	120
黄海										
禮成江	14,926	20,902	445	36,273	11,642	14,859	26,501	16,051	4,922	2,554
漢江	532	398	58	988	326	383	709	677	55	72
雜河川	3,091	325	—	3,416	3,983	260	4,243	5,295	138	3
合計	18,549	21,625	503	40,677	15,951	15,502	31,453	22,023	5,115	2,629
京畿										
禮成江	8,319	3,661	87	12,067	2,271	3,224	5,495	941	815	460
漢江	622,307	140,973	17,540	780,820	520,976	106,286	627,262	275,542	31,895	10,6 37
安城川	128,805	34,459	877	164,141	58,414	20,578	78,992	33,523	3,057	6,236
雜河川	90	—	—	90	55	1	56	165	—	—
合計	759,521	179,093	18,504	957,118	581,716	130,089	711,805	310,171	35,767	17,333

水被害統計表

被害統表 (其の一)

被害 雑穀	被害 蔬菜	被害 見積額	工作物被害 道路 流失	道路 破損	橋梁 流失	橋梁 破損	堤防 流失	堤防 破損	護岸 流失	護岸 破損	鐵道 流失	鐵道 破損	被害額
北道													
石	瓲	円	米	米	ケ所	ケ所	米	米	米	米	米	米	円
—	—	—	203	2,230	4	4	—	—	—	—	—	—	120,850
—	—	—	1,061	5,636	10	3	—	—	—	—	—	—	196,800
—	—	—	—	80	—	—	—	—	—	—	—	—	1,500
—	—	—	17	21	—	—	—	—	—	—	—	—	4,250
—	—	—	1,281	7,967	14	7	—	—	—	—	—	—	323,400
南道													
557	—	55,200	62	4,464	—	6	—	510	—	40	—	2	5,360
4	—	375	—	—	7	—	—	—	—	—	—	—	2,000
561	—	55,575	62	4,464	7	6	—	510	—	40	—	2	7,360
道													
2,664	3.3	823,126	722	8,190	25	27	4,567	4,999	115	285	—	1,010	105,971
78	0.2	32,530	—	—	2	—	—	—	—	—	—	—	60
1	—	108,778	—	3	—	8	—	70	—	—	—	—	780
2,743	3.5	964,434	722	8,193	27	35	4,567	5,069	115	285	—	1,010	106,811
道													
361	5.7	85,515	439	5,488	2	13	1,030	1,225	1,130	924	150	70	55,802
17,102	6,729.5	10,770,180	21,693	50,457	443	502	44,670	66,095	15,195	12,664	30	3,965	1,600,388
2,382	166.0	1,147,060	8,941	18,469	167	154	26,452	16,271	3,100	8,041	2	2,656	467,175
1	—	3,654	—	—	—	1	67	—	—	—	—	—	1,890
19,846	6,901.2	12,006,409	31,073	74,414	612	670	72,219	83,591	19,425	21,629	182	6,691	2,125,255

道別洪水

河川名	土地被害 流失 畝	田	其他	計	土砂埋没 畝	田	其他	計	被害額
平安									
鴨緑江	反	反	反	反	反	反	反	反	円
清川江	—	—	—	—	—	—	—	—	—
薄江	—	—	—	—	—	—	—	—	—
雄川江	—	—	—	—	—	—	—	—	—
合計	—	—	—	—	—	—	—	—	—
平安									
清川江	241	216	29	486	823	1,445	22	2,290	203,969
大同江	5	10	—	15	3	9	—	12	375
合計	246	226	29	501	826	1,454	22	2,302	204,344
黄海									
禮成江	2,445	1,948	130	4,518	4,502	5,945	318	10,765	1,376,100
漢江	462	274	—	736	163	322	—	485	120,785
雅河川	13	8	—	21	57	93	—	150	4,100
合計	2,920	2,225	130	5,275	4,722	6,360	318	11,400	1,500,985
京畿									
禮成江	74	30	—	104	457	94	—	551	80,105
漢江	15,956	9,467	925	26,348	33,731	15,968	777	50,476	5,051,692
安城川	7,461	2,854	274	10,589	14,974	5,749	620	21,343	837,295
雄河川	—	1	—	1	55	—	—	55	39,200
合計	23,491	12,352	1,199	37,042	49,217	21,811	1,397	72,425	6,008,292

水被害統計表

被害統計表 (其の二)

家屋被害 流失	全潰	半潰	床上浸水	床下浸水	被害額	人の被害 死	傷	行衛不明	家畜被害 牛	馬	豚	其他	被害額	被害額合計
北道														
棟	棟	棟	棟	棟	円	人	人	人	頭	頭	頭	—	円	120,850
—	—	—	—	—	—	—	—	—	—	—	—	—	—	196,800
—	—	—	—	—	—	—	—	—	—	—	—	—	—	1,500
—	—	—	—	—	—	—	—	—	—	—	—	—	—	4,250
—	—	—	—	—	—	—	—	—	—	—	—	—	—	323,400
南道														
—	4	10	66	110	3,660	—	—	—	—	—	—	—	—	268,188
—	—	—	—	—	—	—	—	—	—	—	—	—	—	2,750
—	4	10	66	110	3,660	—	—	—	—	—	—	—	—	270,938
道														
6	8	15	81	46	5,215	3	1	1	—	—	3	—	45	2,310,457
—	—	—	1	—	80	—	—	—	—	—	—	30	23	153,478
—	—	—	29	2	300	—	—	—	—	—	—	—	—	113,958
6	8	15	111	48	5,595	3	1	1	—	—	3	30	68	2,577,893
道														
1	2	3	7	28	2,130	1	—	—	—	—	—	—	—	223,552
76	261	549	2,105	2,104	174,485	32	3	3	2	—	1	46	393	17,697,138
3	135	252	755	1,173	81,572	4	1	—	1	—	—	19	567	2,533,669
12	2	25	—	—	670	—	—	—	—	—	—	—	—	45,414
92	400	829	2,867	3,305	258,857	37	4	3	3	—	1	65	980	20,399,773

アジア歴史資料センター
Japan Center for Asian Historical Records

昭和十五年洪水

道別洪水

河川名	氾濫面積				農作物被害面積			農作物		
	畓	田	其他	計	畓	田	計	米	麥	豆
忠清										
漢江	反 2,400	1,501	9	3,910	2,561	1,291	3,852	2,422 石	303 石	451 石
錦江	19,120	4,419	861	24,400	12,805	3,777	16,582	4,816	5,846	708
合計	21,520	5,920	870	28,310	15,366	5,068	20,434	7,238	6,149	1,159
忠清										
安城川	17,046	1,180	12	18,238	9,532	848	10,380	3,889	—	238
挿橋川	145,000	22,852	10,893	178,745	81,657	17,497	99,154	77,096	9,227	10,529
錦江	153,586	20,242	20,918	194,746	81,675	17,165	98,840	127,630	2,260	5,763
雉河川	10,785	2,627	868	14,280	5,625	778	6,403	6,967	14,635	467
合計	326,417	46,901	32,691	406,009	178,489	36,288	214,777	215,582	26,122	16,997
全羅										
錦江	34,068	1,245	—	35,313	4,306	720	5,026	13,383	—	450
萬頃江	—	—	—	—	—	—	—	—	—	—
東津江	21,941	1,698	—	23,639	3,047	466	3,513	9,070	—	282
蟾津江	—	—	—	—	—	—	—	—	—	—
永津江	200	22	—	222	200	22	222	600	—	17
合計	56,209	2,965	—	59,174	7,553	1,208	8,761	23,053	—	749
全羅										
榮山江	43,710	12,553	1,025	57,288	14,327	2,837	17,164	1,791	77	24
蟾津江	4,550	1,225	45	5,820	525	267	792	496	—	20
耽津江	541	331	—	872	77	78	155	42	—	9
東川	6,603	100	297	7,000	6,455	100	6,555	619	—	—
雉河川	14,143	781	55	14,979	1,007	159	1,166	284	20	46
合計	69,547	14,990	1,422	85,959	22,391	3,441	25,832	3,232	97	99

水被害統計表

被害統計表 (其の一)

被害雑穀	被害蔬菜	被害見積額	工作物被害 道路 流失	道路 破損	橋梁 流失	橋梁 破損	堤防 流失	堤防 破損	護岸 流失	護岸 破損	鐵道 流失	鐵道 破損	被害額
北道													
石 541	瓩 22.1	円 89,938	米 3,863	米 7,455	ケ所 42	ケ所 44	米 5,256	米 6,833	米 90	米 20	米 —	米 —	円 120,202
〃 409	55.4	203,510	814	4,087	12	106	5,132	3,996	870	138	—	40	96,944
950	77.5	293,448	4,677	11,542	54	150	10,388	10,829	960	158	—	40	217,146
南道													
23	—	148,953	379	613	6	17	5,198	1,027	—	—	—	—	71,630
3,652	354.2	1,962,082	5,306	12,963	133	150	37,462	37,178	851	1,905	—	2	607,424
1,328	34.0	2,078,028	7,515	20,287	86	200	17,337	26,387	1,000	592	—	110	288,554
19	7.5	176,730	1,480	6,351	24	67	7,274	10,954	528	1,110	60	70	164,110
5,022	395.7	4,365,793	14,680	40,214	243	434	67,271	75,548	2,379	3,607	60	182	1,131,718
北道													
—	1.5	215,963	979	1,822	4	17	—	476	—	588	—	—	34,844
—	—	—	—	—	—	—	—	—	—	—	—	—	—
—	1.0	146,324	56	3,762	6	14	—	45	—	61	—	—	3,760
—	—	—	—	—	—	—	—	—	—	—	—	—	—
—	0.5	9,563	—	48	—	—	—	581	—	133	—	—	5,530
—	3.0	371,850	1,035	5,632	10	31	—	1,102	—	782	—	—	44,134
南道													
94	0.2	67,889	1,113	2,470	53	86	18,597	26,392	2,112	1,879	—	—	113,753
25	2.3	16,170	10	2,622	27	3	2,127	2,102	—	10	—	—	24,140
4	—	2,185	40	198	7	30	158	881	—	—	—	—	12,440
216	—	28,070	—	—	—	3	70	3,360	500	—	—	—	10,980
42	2.6	12,385	71	437	5	17	736	2,698	1,066	139	—	—	34,692
381	5.1	126,699	1,234	5,727	92	139	21,688	35,433	3,678	2,028	—	—	198,005

アジア歴史資料センター
Japan Center for Asian Historical Records

昭和十五年洪

道別洪水

河川名	土地被害 流失 畝	田	其他	計	土砂埋没 畝	田	其他	計	被害額
					忠清				
漢江	633	314	5	952	1,229	442	4	1,675	151,955
錦江	759	334	89	1,182	1,937	573	76	2,586	183,938
合計	1,392	648	94	2,134	3,166	1,015	80	4,261	335,893
					忠清				
安城川	460	53	5	518	1,699	98	—	1,797	87,758
挿橋川	4,120	4,459	754	9,333	13,614	7,082	898	21,594	1,404,002
錦江	1,975	501	188	2,664	6,734	1,051	129	8,814	616,782
雑河川	590	331	100	1,021	2,210	612	90	2,812	263,153
合計	7,145	5,344	1,047	13,536	24,257	9,643	1,117	35,017	2,371,695
					全羅				
錦江	20	276	—	296	66	95	—	161	49,320
蔦頃江	—	—	—	—	—	—	—	—	—
東津江	40	260	—	300	58	1,218	—	1,276	97,720
蟾津江	—	—	—	—	—	—	—	—	—
舟津川	11	30	—	41	2	20	—	22	7,900
合計	71	566	—	637	126	1,333	—	1,459	154,940
					全羅				
榮山江	172	107	21	300	712	861	11	1,584	38,182
蟾津江	70	16	—	86	193	74	—	267	20,183
耽津江	63	13	—	76	25	37	—	62	15,013
東川	14	1	—	15	45	9	—	54	4,208
雑河川	73	32	13	118	349	46	10	405	27,525
合計	392	169	34	595	1,324	1,027	21	2,372	105,111

水被害統計表

被害統計表 (其の二)

家屋被害 流失	全潰	半潰	床上浸水	床下浸水	被害額	人の被害 死	傷	行衛不明	家畜被害 牛	馬	豚	其他	被害額	被害額合計
						北道								
棟 1	27	13	247	183	円 11,250	人 4	—	—	頭 1	—	—	22	290	円 373,635
2	13	24	31	90	61,535	1	—	—	—	—	—	—	—	545,927
3	40	37	278	273	72,785	5	—	—	1	—	—	22	290	919,562
						南道								
1	4	8	8	45	1,615	—	—	—	—	—	3	—	25	309,981
18	289	482	1,796	1,434	101,260	10	2	1	—	5	3	—	125	4,074,893
20	169	166	318	342	26,382	11	6	2	2	—	4	—	385	3,010,131
3	43	81	251	229	16,181	—	—	—	—	—	—	12	909	621,083
42	505	737	2,373	2,050	145,438	21	8	3	2	5	10	12	1,444	8,016,088
						北道								
—	73	128	1	—	41,150	3	—	—	—	—	—	—	—	341,277
—	18	15	2	—	7,850	—	—	—	—	—	—	—	—	7,850
—	205	713	17	—	169,440	2	15	—	—	—	14	—	420	417,664
—	13	5	—	—	4,650	—	5	—	—	—	—	—	—	4,650
—	20	29	34	—	9,080	—	3	—	—	—	11	—	330	32,403
—	329	890	54	—	232,170	5	23	—	—	—	25	—	750	803,844
						南道								
11	77	49	122	183	10,375	—	—	—	1	—	1	2	150	230,349
1	23	12	27	9	1,350	—	—	—	—	—	2	20	60	61,903
—	7	3	—	—	330	—	—	—	—	—	—	—	—	29,968
—	1	2	40	58	760	1	4	—	—	—	—	—	—	44,018
1	11	22	35	55	6,480	—	—	—	—	—	1	—	20	81,102
13	119	88	224	305	19,295	1	4	—	1	—	4	22	230	447,340

アジア歴史資料センター
Japan Center for Asian Historical Records
http://www.jacar.go.jp/

昭和十五年洪水被害統計表

道別洪水

河川名	氾濫面積				農作物被害面積			農作物		
	畓	田	其他	計	畓	田	計	米	麥	豆
慶尚										
蟾津江	181 反	34 反	— 反	215 反	75 反	20 反	95 反	26 石	— 石	7 石
洛東江	2,425	6,810	4,520	13,755	2,584	5,815	8,399	4,072	—	175
合計	2,606	6,844	4,520	13,970	2,659	5,835	8,494	4,098	—	182
慶尚										
洛東江	8,281	5,143	8,516	21,940	5,786	1,723	7,509	4,614	—	724
兄山江	—	—	—	—	—	—	—	—	—	—
太和江	—	—	—	—	—	—	—	—	—	—
盈德五十川	—	—	—	—	—	—	—	—	—	—
松川	—	—	—	—	—	—	—	—	—	—
雜河川	—	—	—	—	—	—	—	—	—	—
合計	8,281	5,143	8,516	21,940	5,786	1,723	7,509	4,614	—	724
江原										
漢江	17,324	18,807	1,281	37,412	12,845	9,637	22,482	21,092	1,871	1,291
蔚珍南大川	350	145	—	495	47	50	97	21	34	3
三陟五十川	265	47	—	312	26	5	31	17	4	—
江陵南大川	999	203	—	1,202	900	200	1,100	1,398	79	449
襄陽南大川	5,368	2,726	92	8,186	7,775	226	8,001	6,259	120	1,258
北川	—	—	—	—	—	—	—	—	—	—
南江	1,619	703	173	2,495	1,483	584	2,067	423	109	128
雜河川	9	5	3	17	9	5	14	1	4	—
合計	25,934	22,636	1,549	50,119	23,085	10,707	33,792	29,211	2,221	3,129

水被害統計表

被害統計表 (其の一)

被害			工作物被害										
			道路		橋梁		堤防		護岸		鐵道		
雜敷	流失	見積額	流失	破損	流失	破損	流失	破損	流失	破損	流失	破損	被害額
南道													
石 3	町 —	円 1,502	米 —	米 —	ケ所 1	ケ所 —	米 25	米 18	米 —	米 —	米 —	米 —	円 875
410	23.5	86,925	200	190	—	—	25	130	—	—	—	—	14,455
413	23.5	88,427	200	190	1	—	50	148	—	—	—	—	15,330
北道													
600	7.3	141,833	700	3,760	7	11	6,874	3,169	1,640	100	—	—	104,225
—	3.7	1,000	—	30	—	—	—	130	—	40	—	—	4,000
—	—	—	—	—	—	—	—	100	100	—	—	—	2,900
—	—	—	—	—	—	—	—	60	90	50	—	—	4,750
—	—	—	—	—	—	—	—	20	—	15	—	—	1,000
—	—	—	—	250	—	1	—	—	—	—	—	—	560
600	11.0	142,833	700	4,040	7	12	6,874	3,479	1,830	205	—	—	117,435
道													
2,425	51.7	648,527	94,300	24,700	72	83	5,402	4,243	1,343	560	—	—	2,182,750
9	—	7,959	—	500	1	—	—	—	—	—	—	—	29,800
70	—	4,977	1,700	1,500	2	—	—	—	—	—	—	—	53,800
91	9.8	78,300	4,600	1,500	1	4	25	200	—	—	—	—	98,450
6,052	3.0	98,126	4,400	1,900	14	23	920	6,802	1,005	—	—	—	164,500
—	—	—	16,900	10,100	9	—	—	—	—	—	—	—	270,900
950	20.0	10,450	10,600	900	7	45	1,100	730	1,200	1,500	—	—	145,200
—	—	350	10,000	2,200	12	19	15	9	—	—	—	—	272,300
9,597	84.5	848,689	142,500	43,300	118	174	7,462	11,984	3,548	2,060	—	—	3,217,700

昭和十五年洪水被害統計表

道別洪水

河川名	土地被害								被害額
	流失				土砂埋没				
	畓	田	其他	計	畓	田	其他	計	
慶尚									
蟾津江	反	反	反	反	反	反	反	反	円
洛東江	2	13	2	17	85	96	5	186	13,295
合計	2	13	2	17	85	96	5	186	13,295
慶尚									
洛東江	253	35	2	290	828	95	22	945	102,590
兒山江	—	—	—	—	—	—	—	—	—
太和江	—	—	—	—	—	—	—	—	—
盈德五十川	—	—	—	—	—	—	—	—	—
松川	—	—	—	—	—	—	—	—	—
雜河川	—	—	—	—	—	—	—	—	—
合計	253	35	2	290	828	95	22	945	102,590
江原									
漢江	4,293	4,008	—	8,301	6,002	5,870	—	11,872	412,166
蔚珍南大川	18	3	—	21	153	115	—	268	7,805
三陟五十川	1	6	—	7	146	21	—	167	4,624
江陵南大川	—	—	—	—	193	35	—	228	6,235
襄陽南大川	336	385	—	721	2,616	1,274	—	3,890	101,252
北川	—	—	—	—	—	—	—	—	—
南江	110	35	—	145	884	80	—	964	32,459
雜河川	—	—	—	—	—	—	—	—	—
合計	4,758	4,437	—	9,195	9,994	7,395	—	17,389	564,541

水被害統計表

被害統計表 (其の二)

家屋被害						人の被害			家畜被害					被害額
流失	全潰	半潰	床上浸水	床下浸水	被害額	死	傷	行衛不明	牛	馬	豚	其他	被害額	合計
南道														
棟	棟	棟 1	棟	棟 3	円 250	人	人	人	頭	頭	頭	—	円	円 2,627
—	48	37	—	—	8,260	—	1	—	—	1	—	—	150	123,085
—	48	38	—	3	8,510	—	1	—	—	1	—	—	150	125,712
北道														
4	5	8	5	129	1,590	3	7	—	—	—	—	—	—	350,238
—	—	—	—	—	—	—	—	—	—	—	—	—	—	5,000
—	—	—	—	—	—	—	—	—	—	—	—	—	—	2,900
—	—	—	—	—	—	—	—	—	—	—	—	—	—	4,750
—	—	—	—	—	—	—	—	—	—	—	—	—	—	1,000
—	—	—	—	—	—	—	—	—	—	—	—	—	—	560
4	5	8	5	129	1,590	3	7	—	—	—	—	—	—	364,448
道														
33	19	60	91	381	11,031	15	15	1	1	—	1	—	120	3,254,594
—	—	—	—	—	—	—	—	—	—	—	—	—	—	15,564
—	—	—	—	—	—	—	—	—	—	—	—	—	—	63,401
—	—	1	—	16	8	—	—	—	—	—	—	—	—	182,893
1	3	18	120	147	5,045	2	—	—	—	—	—	—	—	368,923
—	—	—	—	—	—	—	—	—	—	—	—	—	—	270,900
—	1	13	100	66	2,320	1	—	—	—	—	—	—	—	180,429
—	—	—	—	1	10	—	—	—	—	—	—	—	—	272,660
34	23	92	311	611	18,414	18	15	1	1	—	1	—	120	4,649,464

昭和十五年洪

道別洪水

河川名	氾濫面積				農作物被害面積			農作物		
	畓	田	其他	計	畓	田	計	米	麥	豆
								咸		鏡
龍興江	反 4,550	反 1,484	反 30	反 6.064	反 2,952	反 1,261	反 4,213	石 4,988	石 70	石 90
合計	4,550	1,484	30	6,064	2,952	1,261	4,213	4,988	70	90
								咸		鏡
漁郎川	—	—	—	—	—	—	—	—	—	—
朱南川	870	500	30	1,400	445	228	673	131	—	75
朱北川	255	1,090	750	2,095	110	680	790	71	—	148
雜河川	7	254	300	561	7	254	261	18	—	32
合計	1,132	1,844	1,080	4,056	562	1,162	1,724	220	—	255

水被害統計表

被害統計表 (其の一)

被害			工作物被害										
			道路		橋梁		堤防		護岸		鐵道		被害額
雜穀	蔬菜	見積額	流失	破損	流失	破損	流失	破損	流失	破損	流失	破損	
		圓											
南道													
石 172	瓲 5.6	円 100,995	米 140	米 10	ヶ所 3	ヶ所 1	米 100	米 35	米 —	米 —	米 —	米 —	円 1,435
172	5.6	100,995	140	10	3	1	100	35	—	—	—	—	1,435
北道													
—	—	—	—	15	—	—	—	—	—	—	—	—	1,500
38	5.4	10,430	11	10	—	—	200	450	—	—	—	—	4,060
177	15.6	13,488	14,200	—	1	—	200	130	—	—	—	—	31,900
55	1.9	1,026	2,000	3,000	1	3	500	700	—	—	—	—	3,500
270	22.9	24,944	16,211	3,025	2	3	900	1,280	—	—	—	—	40,960

アジア経済資料センター
Japan Center for Asian Historical Records
http://www.jacar.go.jp/

昭和十五年洪水

道別洪水

河川名	土地被害 流失				土地被害 土砂埋没				被害額
	畝	田	其他	計	畝	田	其他	計	
				咸鏡					
龍興江	反 5	反 —	反 —	反 5	反 13	反 —	反 —	反 13	円 1,956
合計	5	—	—	5	13	—	—	13	1,956
				咸鏡					
漁郎川	—	—	—	—	—	—	—	—	—
朱南川	10	20	—	30	40	10	10	60	17,800
朱北川	57	152	90	299	28	102	98	228	2,430
雄河川	3	112	210	325	—	60	90	150	15,800
合計	70	284	300	654	68	172	198	438	36,030

水被害統計表

被害統計表 (其の二)

家屋被害 流失	全潰	半潰	床上浸水	床下浸水	被害額	人の被害 死	傷	行衛不明	家畜被害 半	馬	豚	其他	被害額	被害額合計
南道														
棟 —	棟 —	棟 —	棟 13	棟 13	円 340	人 —	人 —	人 —	頭 —	頭 —	頭 —	—	円 —	円 104,726
—	—	—	13	13	340	—	—	—	—	—	—	—	—	104,726
北道														
—	—	—	—	—	—	—	—	—	—	—	—	—	—	1,500
—	—	—	—	—	—	—	—	—	—	—	—	—	—	32,290
—	—	—	2	5	50	—	—	—	—	—	—	—	—	47,868
—	1	3	—	—	150	3	—	—	—	—	—	—	—	20,476
—	1	3	2	5	200	3	—	—	—	—	—	—	—	102,134

昭和十八年三月二十日　印刷
昭和十八年三月二十五日　發行

朝鮮總督府司政局

印刷所　京城府壽松町二十七番地
鮮光印刷株式會社