

415

36



卅40-8

# 東京復興計劃大圖

帝國地方行政學發展行



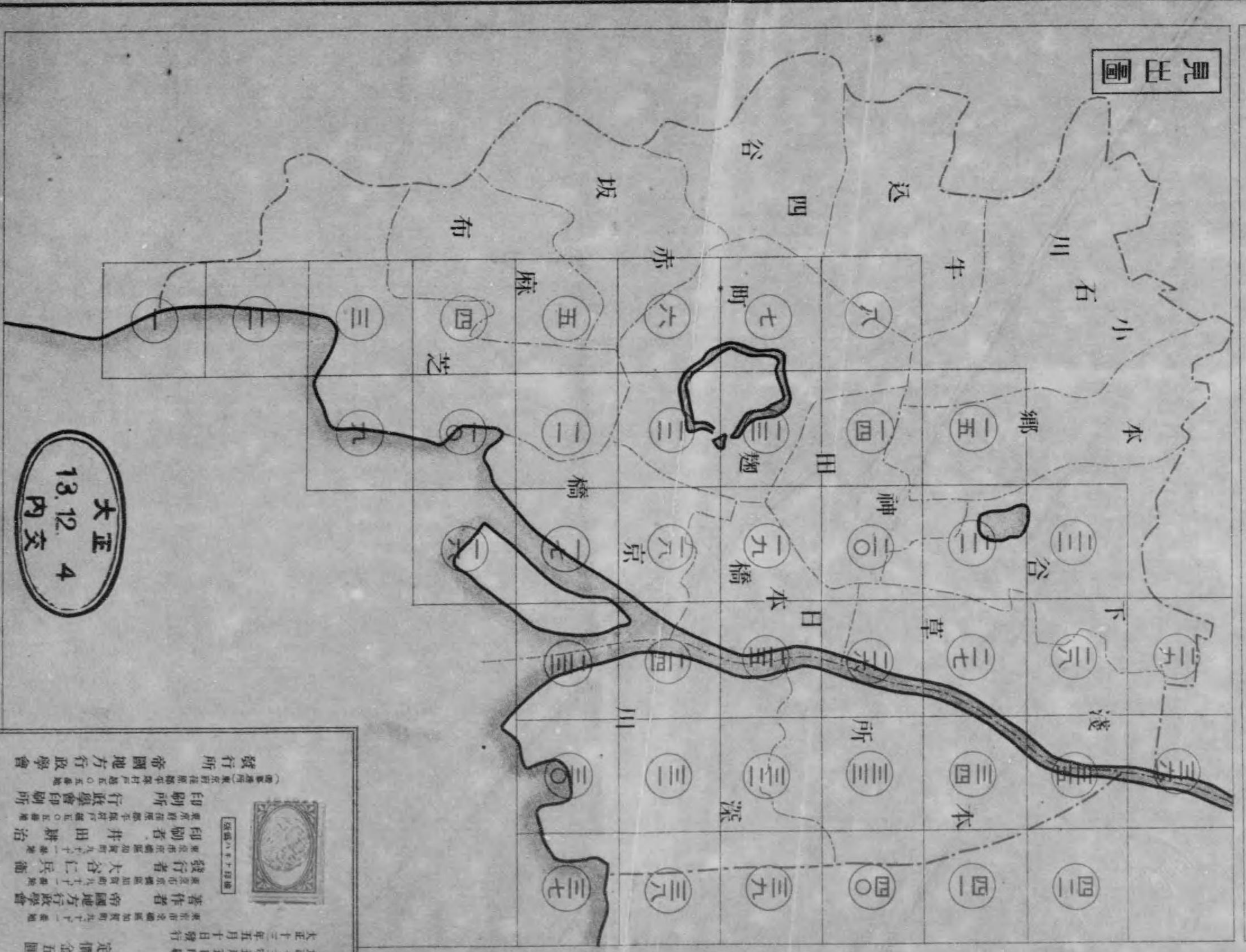
415-35

IT42-8

# 東京復興計畫地圖

全四十五葉

東京・葉一圖出見  
東京市及縣知事於昭和十二年五月十日發行  
著作者 帝國地方行政學會  
發行者 大谷仁兵衛  
印刷者 井田耕治  
印刷所 行政學會印刷所  
發行所 帝國地方行政學會




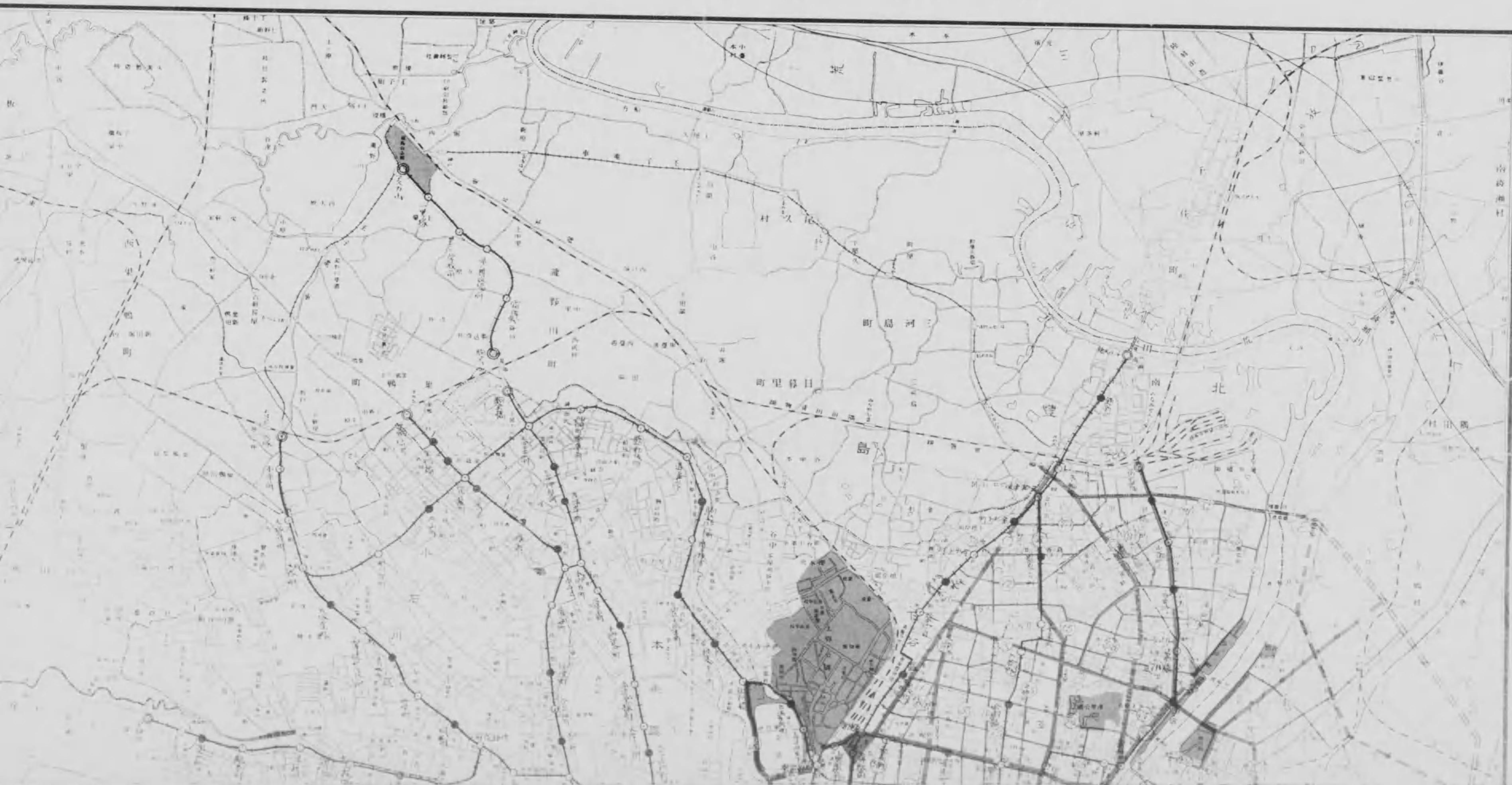
大正 4  
13.12  
内交

定價金五圓  
大正十二年五月十日印刷  
東京市及縣知事於昭和十二年五月十日發行  
著作者 帝國地方行政學會  
發行所 大谷仁兵衛  
印刷者 井田耕治  
印刷所 行政學會印刷所  
發行所 帝國地方行政學會

# 東 京 復 興 新 地 圖



# 東 京 復 興 新 地 圖



# 東 京 復 興 新 地 圖



# 東 京 復 興 新 地 圖











明治神宮内苑

豊多摩

多摩

豊多摩

石川

本郷

赤羽

千駄谷

本所





京 東



例 凡

所留停及車電

○ ●

急行電車 停留所

例 凡

■	○	●	●	○	■
新運河	川海	新公園	公園	新市場	新道路

線幹八字教水日








東

京






例

		
新運河	川海	新公園



例

	
新運河	新公園
	
川	道



例 凡

所留停及車電

○●

急行電車 停留所

例 凡

■	○	●	●	○	■
新運河	川海	新公園	公園	新市場	新道路

線幹八字教水日

線助補八字教亞比刺亞

一 之 分 五 二 尺 縮



路尤重遅いの為重複影



例 凡  
 所停留及車電  
 ○ ●  
 電車 停留所

例 凡

□	□	●	●	□	■
新運河	用海	新公園	公園	新市場	新道路

線管、子鉄本日  
 設助補、字鉄帯比刺帶

一 〇 分 五 二 尺 縮

影撮為いの遅重光路



東

京



例  
所留  
急行電車  
停留所

例 凡

新運河	川海	新公園	公園
線幹八字教水			
線助補八字教亞比刺			

一 之 分 万 二 尺 縮



(製復許不)

會學政行方地國帝 地番五百五越戶村塚平郡原在府京東 所行發 所刷印會學政行所刷印 治耕田井者刷印 衛兵仁谷大者行發兼者著 行發刷印日三月五年三十正大



例

例  
  
 新運河  
 川  
 新公園  
 公園  
 深淵種 - 字感並比利也

之計尺 尺縮  
 10 10

(初版五本)

會學政行方地國帝 地番五百五種戶村塚平郡原在府京東 所行發 所刷印會學政行所刷印 治耕田井者刷印 商兵仁谷大者行發兼者著 行發刷印日三月五年二十正大







東京復興計画大地圖(六千分一)第一圖(芝)共四十二圖

(不許複製)


東京府花巻部平塚村五〇五番地 帝國地方行政學會發行

ス示ヲ線路画計ハ路道抜白中圖

路線名	区	幅員(米)	間隔(米)	備考
三松高町	花田町二至	一、三三	二	
交浜路町	二丁目ヨリ三崎町一丁目ニ至ル	一、三三	二	
森町	四丁目ヨリ表猿樂	三、五	二	
森町	一丁目ヨリ三崎町	三、三	二	
森町	二丁目ヨリ三崎町	三、三	二	
森町	三丁目ヨリ通神保町	三、三	二	
森町	四丁目ヨリ三崎町	三、三	二	
森町	五丁目ヨリ表猿樂	三、三	二	
森町	六丁目ヨリ表猿樂	三、三	二	
森町	七丁目ヨリ表猿樂	三、三	二	
森町	八丁目ヨリ表猿樂	三、三	二	
森町	九丁目ヨリ表猿樂	三、三	二	
森町	十丁目ヨリ表猿樂	三、三	二	
森町	十一丁目ヨリ表猿樂	三、三	二	
森町	十二丁目ヨリ表猿樂	三、三	二	
森町	十三丁目ヨリ表猿樂	三、三	二	
森町	十四丁目ヨリ表猿樂	三、三	二	
森町	十五丁目ヨリ表猿樂	三、三	二	
森町	十六丁目ヨリ表猿樂	三、三	二	
森町	十七丁目ヨリ表猿樂	三、三	二	
森町	十八丁目ヨリ表猿樂	三、三	二	
森町	十九丁目ヨリ表猿樂	三、三	二	
森町	二十丁目ヨリ表猿樂	三、三	二	
森町	二十一丁目ヨリ表猿樂	三、三	二	
森町	二十二丁目ヨリ表猿樂	三、三	二	
森町	二十三丁目ヨリ表猿樂	三、三	二	
森町	二十四丁目ヨリ表猿樂	三、三	二	
森町	二十五丁目ヨリ表猿樂	三、三	二	
森町	二十六丁目ヨリ表猿樂	三、三	二	
森町	二十七丁目ヨリ表猿樂	三、三	二	
森町	二十八丁目ヨリ表猿樂	三、三	二	
森町	二十九丁目ヨリ表猿樂	三、三	二	
森町	三十丁目ヨリ表猿樂	三、三	二	
森町	三十一丁目ヨリ表猿樂	三、三	二	
森町	三十二丁目ヨリ表猿樂	三、三	二	
森町	三十三丁目ヨリ表猿樂	三、三	二	
森町	三十四丁目ヨリ表猿樂	三、三	二	
森町	三十五丁目ヨリ表猿樂	三、三	二	
森町	三十六丁目ヨリ表猿樂	三、三	二	
森町	三十七丁目ヨリ表猿樂	三、三	二	
森町	三十八丁目ヨリ表猿樂	三、三	二	
森町	三十九丁目ヨリ表猿樂	三、三	二	
森町	四十丁目ヨリ表猿樂	三、三	二	
森町	四十一丁目ヨリ表猿樂	三、三	二	
森町	四十二丁目ヨリ表猿樂	三、三	二	
森町	四十三丁目ヨリ表猿樂	三、三	二	
森町	四十四丁目ヨリ表猿樂	三、三	二	
森町	四十五丁目ヨリ表猿樂	三、三	二	
森町	四十六丁目ヨリ表猿樂	三、三	二	
森町	四十七丁目ヨリ表猿樂	三、三	二	
森町	四十八丁目ヨリ表猿樂	三、三	二	
森町	四十九丁目ヨリ表猿樂	三、三	二	
森町	五十丁目ヨリ表猿樂	三、三	二	
森町	五十一丁目ヨリ表猿樂	三、三	二	
森町	五十二丁目ヨリ表猿樂	三、三	二	
森町	五十三丁目ヨリ表猿樂	三、三	二	
森町	五十四丁目ヨリ表猿樂	三、三	二	
森町	五十五丁目ヨリ表猿樂	三、三	二	
森町	五十六丁目ヨリ表猿樂	三、三	二	
森町	五十七丁目ヨリ表猿樂	三、三	二	
森町	五十八丁目ヨリ表猿樂	三、三	二	
森町	五十九丁目ヨリ表猿樂	三、三	二	
森町	六十丁目ヨリ表猿樂	三、三	二	
森町	六十一丁目ヨリ表猿樂	三、三	二	
森町	六十二丁目ヨリ表猿樂	三、三	二	
森町	六十三丁目ヨリ表猿樂	三、三	二	
森町	六十四丁目ヨリ表猿樂	三、三	二	
森町	六十五丁目ヨリ表猿樂	三、三	二	
森町	六十六丁目ヨリ表猿樂	三、三	二	
森町	六十七丁目ヨリ表猿樂	三、三	二	
森町	六十八丁目ヨリ表猿樂	三、三	二	
森町	六十九丁目ヨリ表猿樂	三、三	二	
森町	七十丁目ヨリ表猿樂	三、三	二	
森町	七十一丁目ヨリ表猿樂	三、三	二	
森町	七十二丁目ヨリ表猿樂	三、三	二	
森町	七十三丁目ヨリ表猿樂	三、三	二	
森町	七十四丁目ヨリ表猿樂	三、三	二	
森町	七十五丁目ヨリ表猿樂	三、三	二	
森町	七十六丁目ヨリ表猿樂	三、三	二	
森町	七十七丁目ヨリ表猿樂	三、三	二	
森町	七十八丁目ヨリ表猿樂	三、三	二	
森町	七十九丁目ヨリ表猿樂	三、三	二	
森町	八十丁目ヨリ表猿樂	三、三	二	
森町	八十一丁目ヨリ表猿樂	三、三	二	
森町	八十二丁目ヨリ表猿樂	三、三	二	
森町	八十三丁目ヨリ表猿樂	三、三	二	
森町	八十四丁目ヨリ表猿樂	三、三	二	
森町	八十五丁目ヨリ表猿樂	三、三	二	
森町	八十六丁目ヨリ表猿樂	三、三	二	
森町	八十七丁目ヨリ表猿樂	三、三	二	
森町	八十八丁目ヨリ表猿樂	三、三	二	
森町	八十九丁目ヨリ表猿樂	三、三	二	
森町	九十丁目ヨリ表猿樂	三、三	二	
森町	九十一丁目ヨリ表猿樂	三、三	二	
森町	九十二丁目ヨリ表猿樂	三、三	二	
森町	九十三丁目ヨリ表猿樂	三、三	二	
森町	九十四丁目ヨリ表猿樂	三、三	二	
森町	九十五丁目ヨリ表猿樂	三、三	二	
森町	九十六丁目ヨリ表猿樂	三、三	二	
森町	九十七丁目ヨリ表猿樂	三、三	二	
森町	九十八丁目ヨリ表猿樂	三、三	二	
森町	九十九丁目ヨリ表猿樂	三、三	二	
森町	百丁目ヨリ表猿樂	三、三	二	



東京復興計画大地圖(六千分一)第二圖(芝)共四十二圖



(不許複製)

ス示ヲ線路画計ハ路道坂白中圖

東京府官報附刊地籍部五〇五番地 帝國地方行政學會發行






東京復興計画大地圖(六千分の一)第三圖(芝)共四十二圖

(不許複製)

東京府在原郡千種村戸越五〇五番地 帝國地方行政學會發行

ス示ヲ線路画計ハ路道抜白中國

一六分十六尺圖

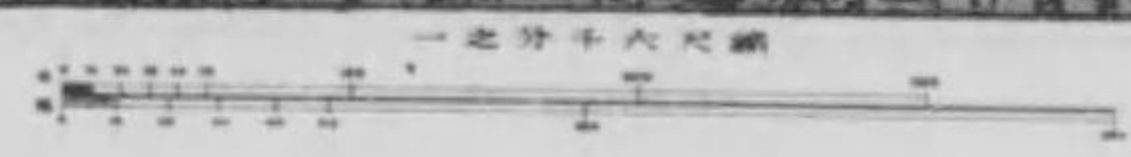


東京復興計画大地圖(六千分の一)第三圖(芝)共四十二圖

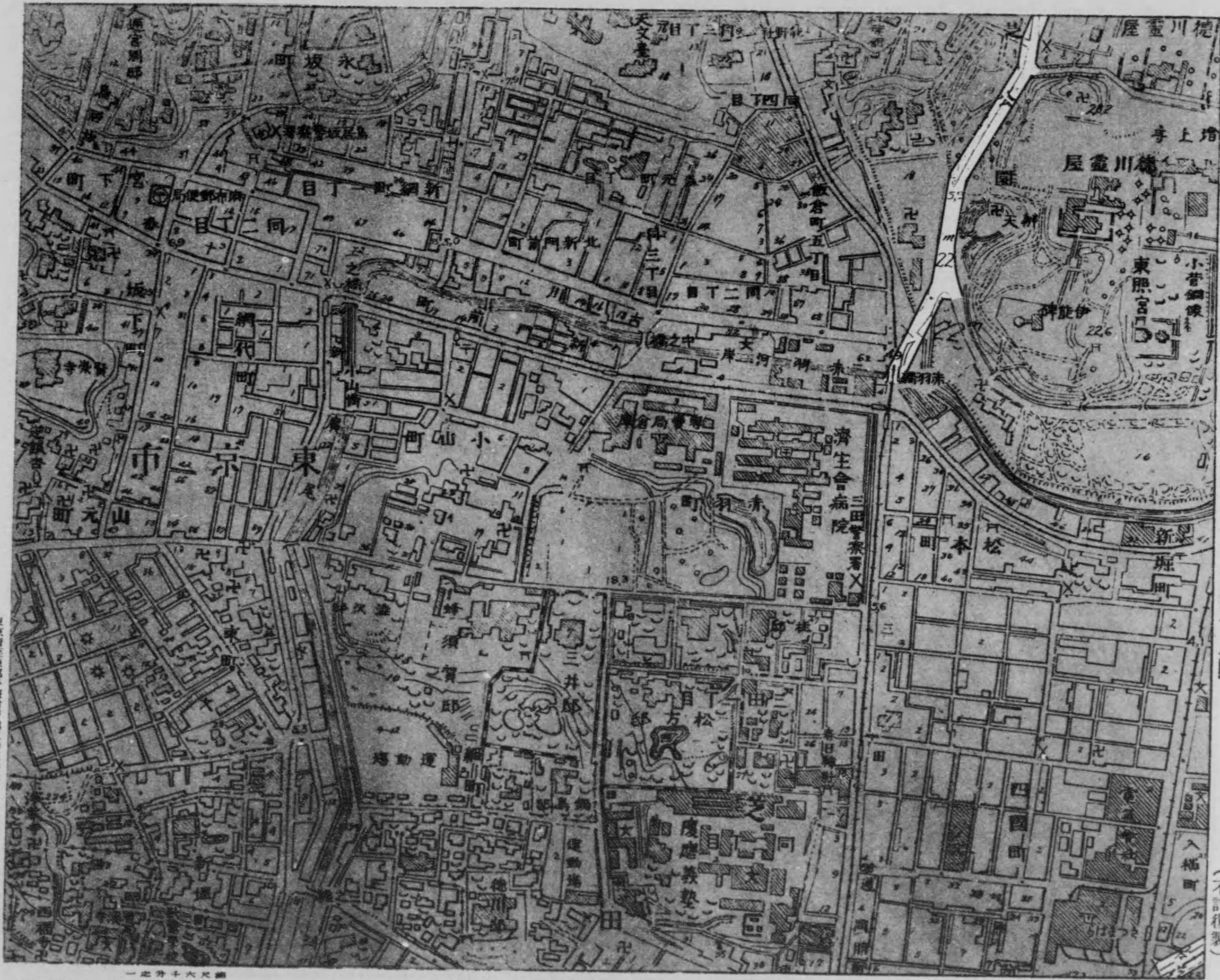
(不許複製)

東京府在府郡各種村莊五〇五番地 帝國地方行政學會發行

ス示ヲ線路画計ハ路道抜白中圖




東京復興計画大地圖(六千分の一)第四圖(芝)共四十二圖



(不許複製)

ス示ヲ線路西計ハ路道抜白中圖


東京府在籍戸籍五〇五番地  
帝國地方行政學會發行




東京復興計画大地圖(六千分の一)第五圖(芝)共四十二圖

(不許複製)

東京府在座郡千種村戸越五〇五番地 帝國地方行政學會發行



ス示ヲ線路画計ハ路道抜白中圖

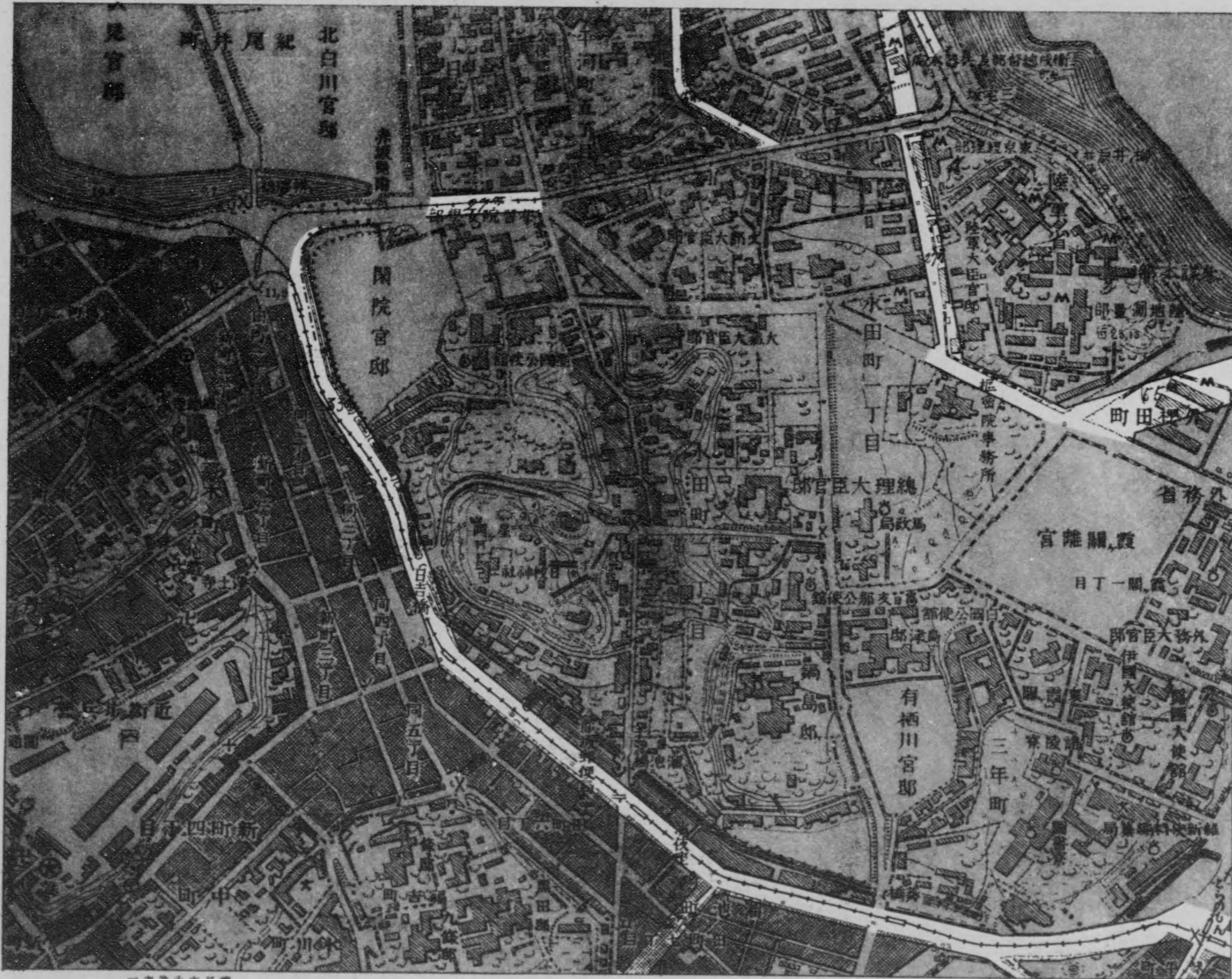


東京復興計画大地圖(六千分の一)第五圖(芝)共四十二圖

(不計複製)

東京府在府部个種村戶五十五番地  
帝國地方行政學會發行


ス示ヲ線路画計ハ路道抜白中圖



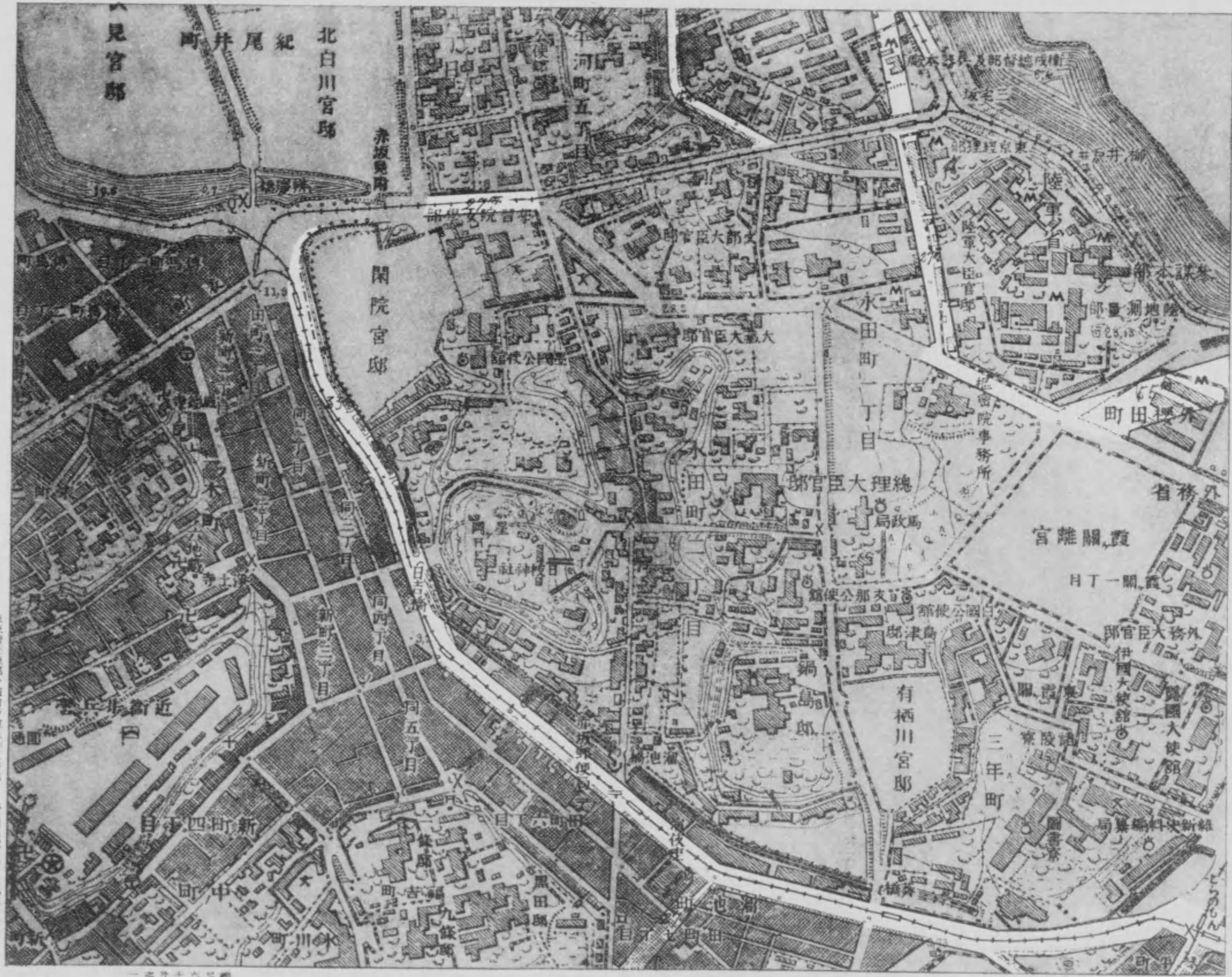
東京復興計画大地圖(六千分の一)第六圖(赤坂)共四十二圖

(不許複製)

東京府官邸部千代田区五〇五番地 帝國地方行政學會發行



ス示ヲ線路画計ハ路道抜白中圖



東京復興計画大地圖(六千分の一)第六圖(赤坂)共四十二圖

(不許複製)

東京府在野町千種村戸越五〇五番地 帝國地方行政學會發行

ス示ヲ線路画計ハ路道抜白中圖





東京復興計画大地圖(六千分の一)第七圖(麹町)共四十二圖

(不許複製)


東京府在籍地中理村戸越五〇五番地 帝國地方行政學會發行



ス示ヲ線路画計ハ路道抜白中圖





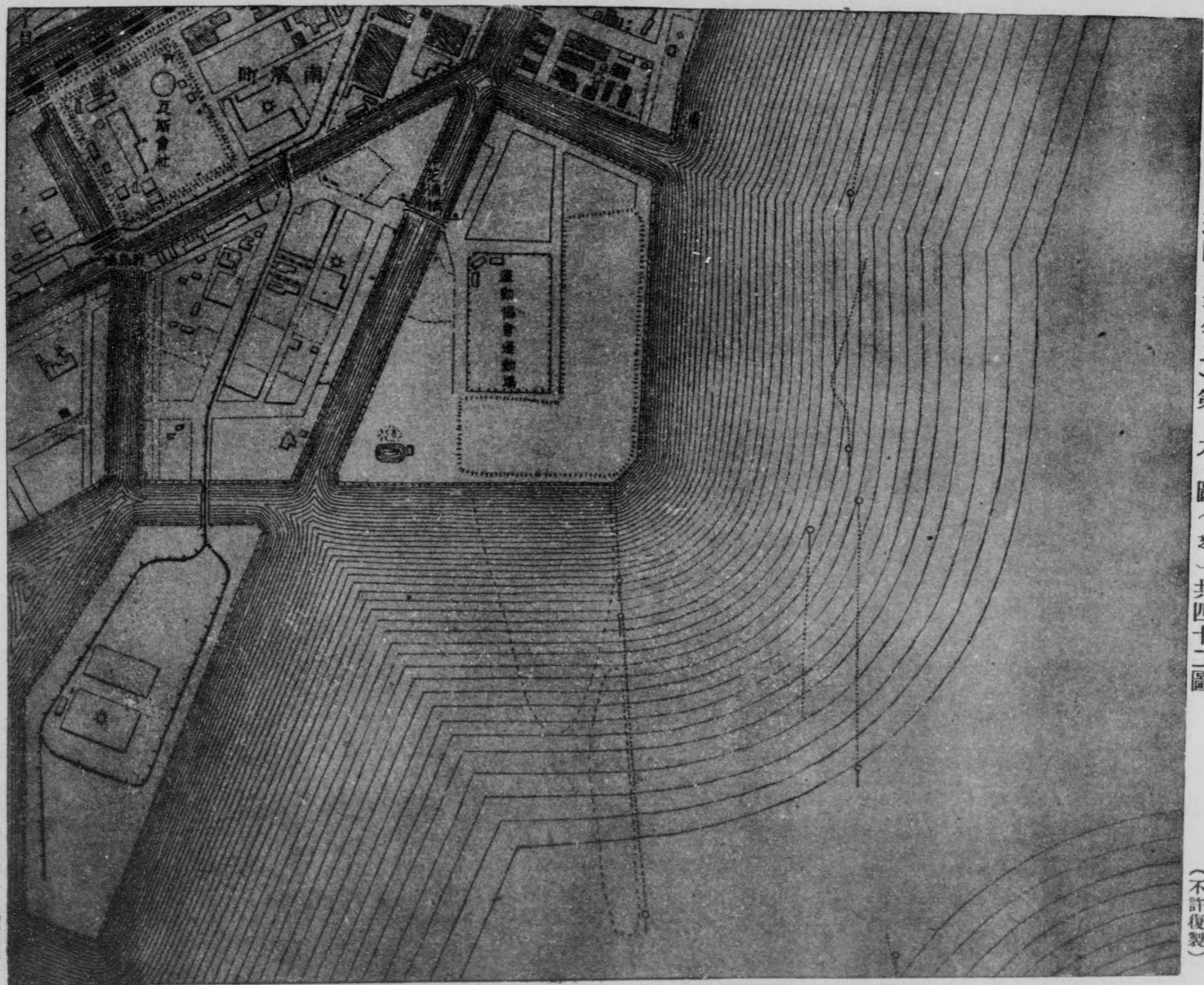


(不許複製)

ス示フ線路画計ハ路道抜白中圖

東京府在版圖平理計五〇五番地 帝國地方行政學會發行

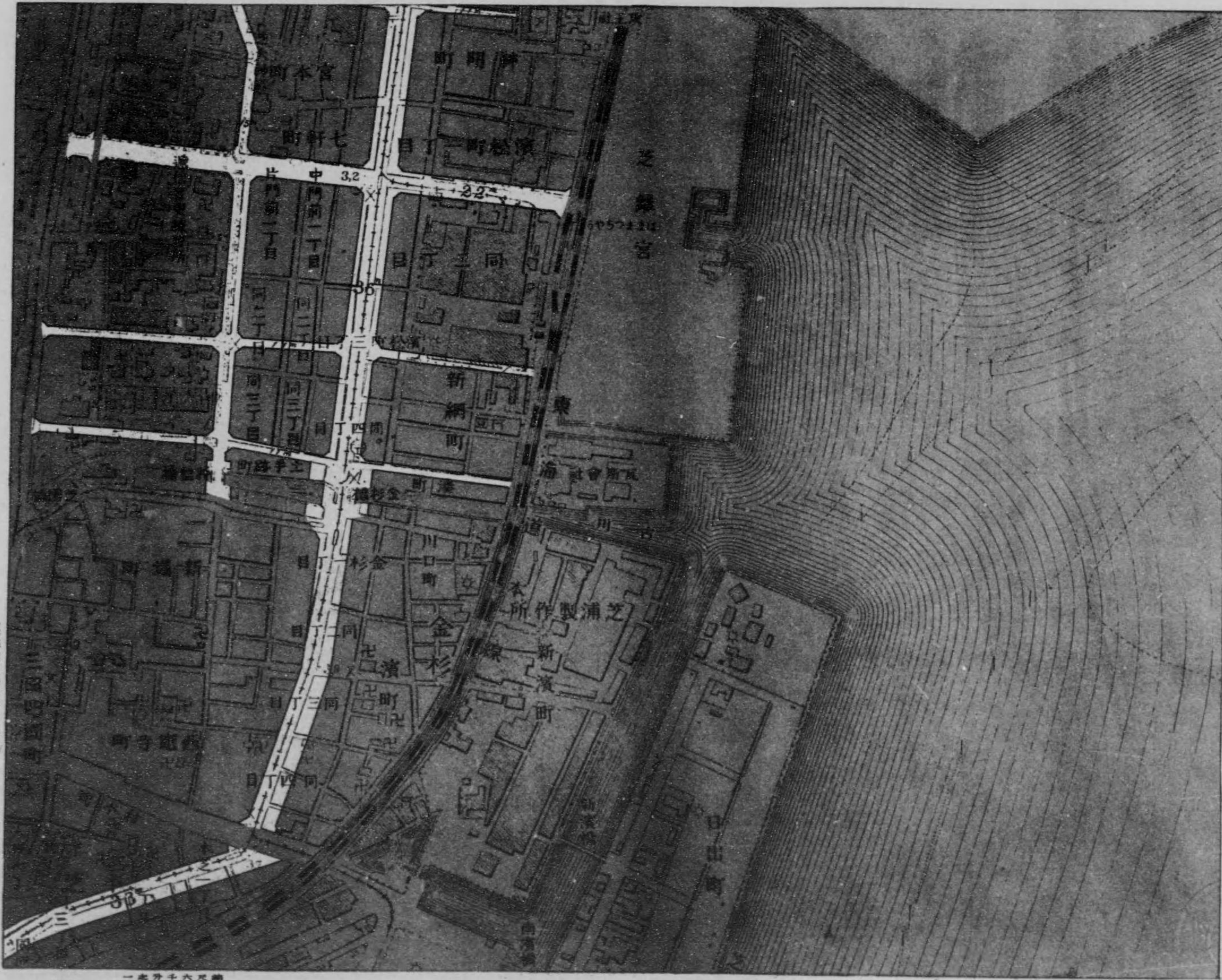
東京復興計画大地圖(六千分の一)第九圖(芝)共四十二圖



(不許複製)

ス示ヲ線路画計ハ路道抜白中圖

東京府在野部平塚村戸越五〇五番地 帝國地方行政學會發行



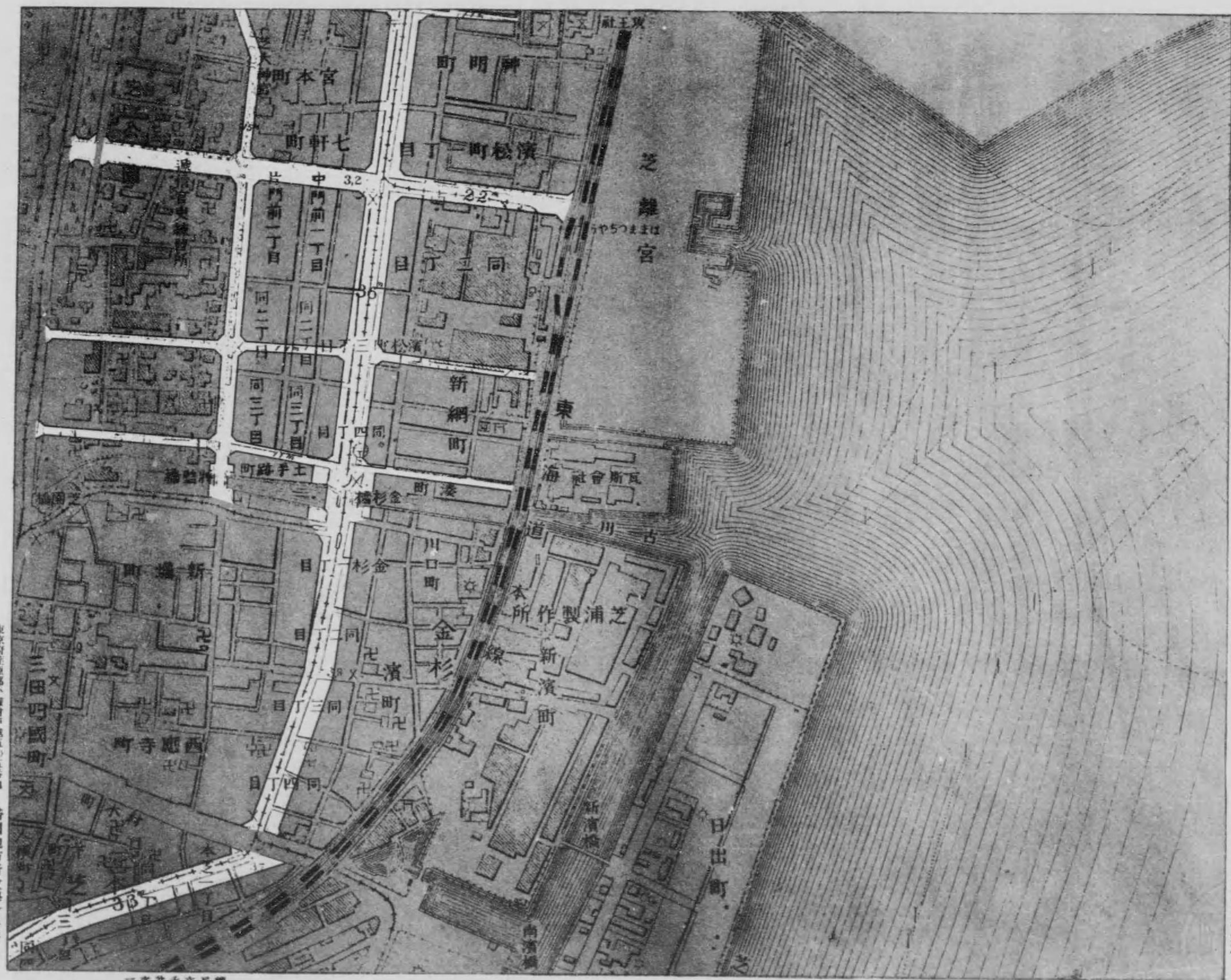
東京復興計画大地圖(六千分の一)第十圖(芝)共四十二圖

(不許複製)

東京府在野郷个種村戸越五〇五番地 帝國地方行政學會發行

一五分十六尺圖

ス示ヲ線路画計ハ路道抜白中圖



東京復興計画大地圖(六千分の一)第十圖(芝)共四十二圖

(不許複製)

東京府在野田町五番地 帝國地方行政學會發行

ス示ヲ線路画計ハ路道抜白中圖




東京復興計画大地圖(六千分ノ二)第十一圖(芝)共四十二圖

(不許複製)

東京府在野郡千代田区芝五〇五番地 帝國地方行政學會發行

ス示ヲ線路画計ハ路道板白中圖    ス示ヲ画計園公新及場市新    ス示ヲ画計河運新    例凡




東京復興計画大地圖(六千分の一)第十一圖(芝)共四十二圖

(不許複製)

東京府在原郡平塚村五〇五番地  
帝國地方行政學會發行

一、六千分の一  
 示ヲ線路画計ハ路道板白中圖  
 示ヲ画計園公新及場市新  
 示ヲ画計河運新  
 例凡




東京復興計画大地圖(六千分の一)第十二圖(總可)共四十二圖

(不許複製)

東京府在原郡平塚村戸数五〇五番地

帝國地方行政學會發行



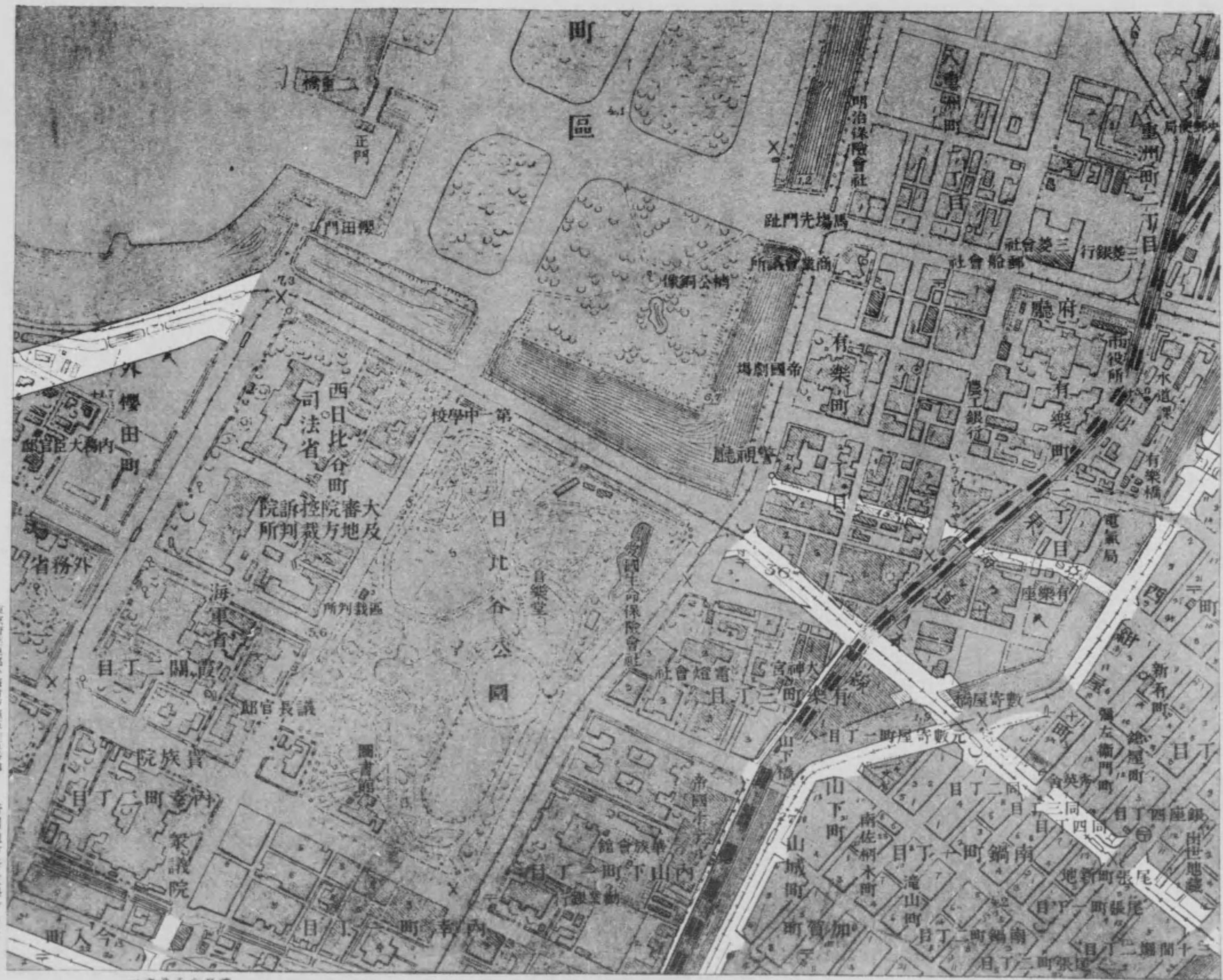
ス示ヲ線路画計ハ路道抜白中圖

ス示ヲ画計河運新



例凡






東京復興計画大地圖(六千分の一)第十二圖(總町)共四十二圖


(不許複製)

東京府在野郎中種村戸五(五番地)  
帝國地方行政學會發行



ス示ヲ線路画計ハ路道抜白中圖


ス示ヲ画計河運新 例凡



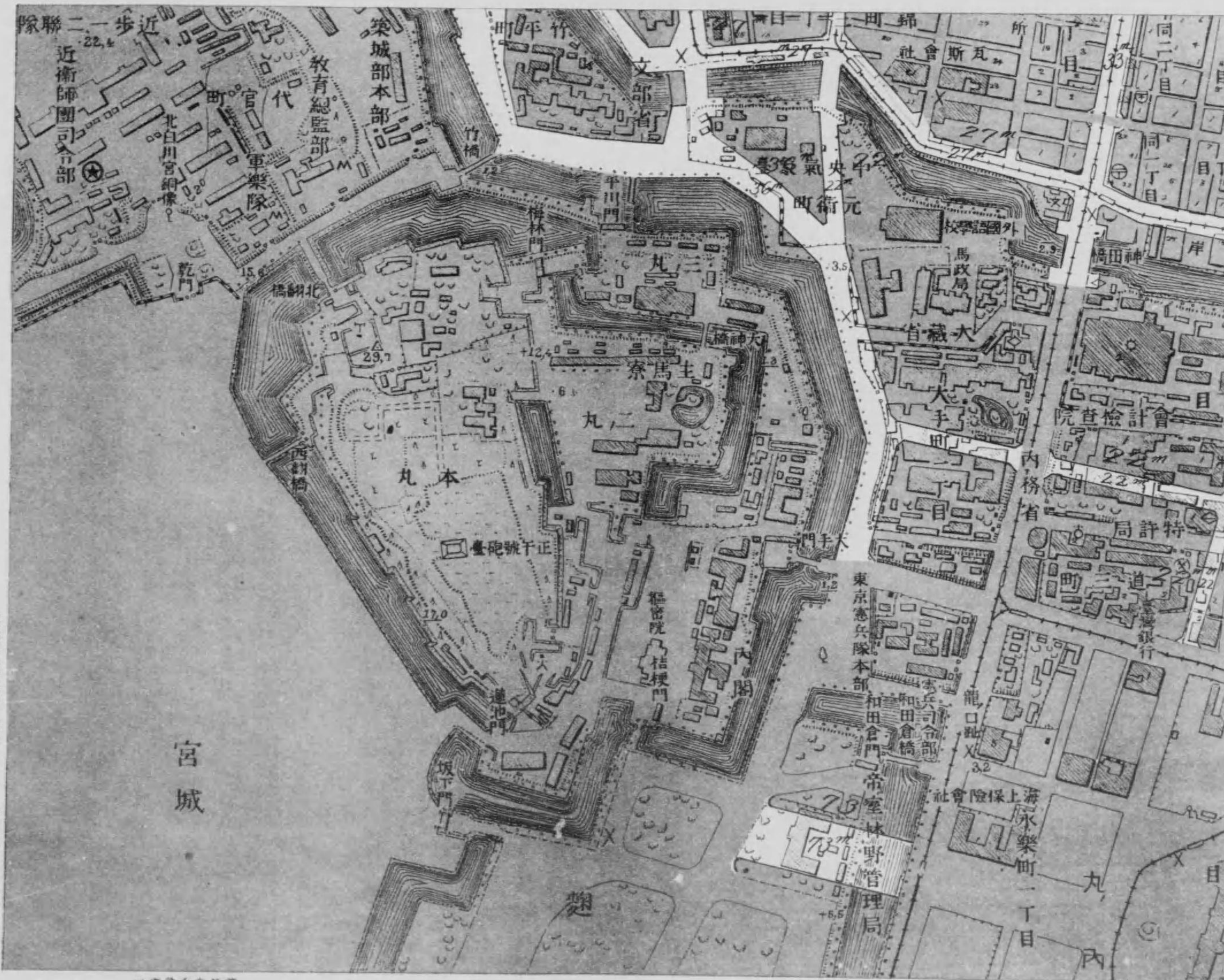
東京復興計画大地圖(六千分の一)第十三圖(難町)共四十二圖

(不許複製)

東京府在野郡千種村戸越五〇五番地 帝國地方行政學會發行




ス示ヲ線路画計ハ路道抜白中圖




東京復興計画大地圖(六千分の一)第十三圖(雜町)共四十二圖

(不許複製)

東京府在野區牛橋村戸越五〇五番地 帝國地方行政學會發行



ス示ヲ線路画計ハ路道抜白中圖

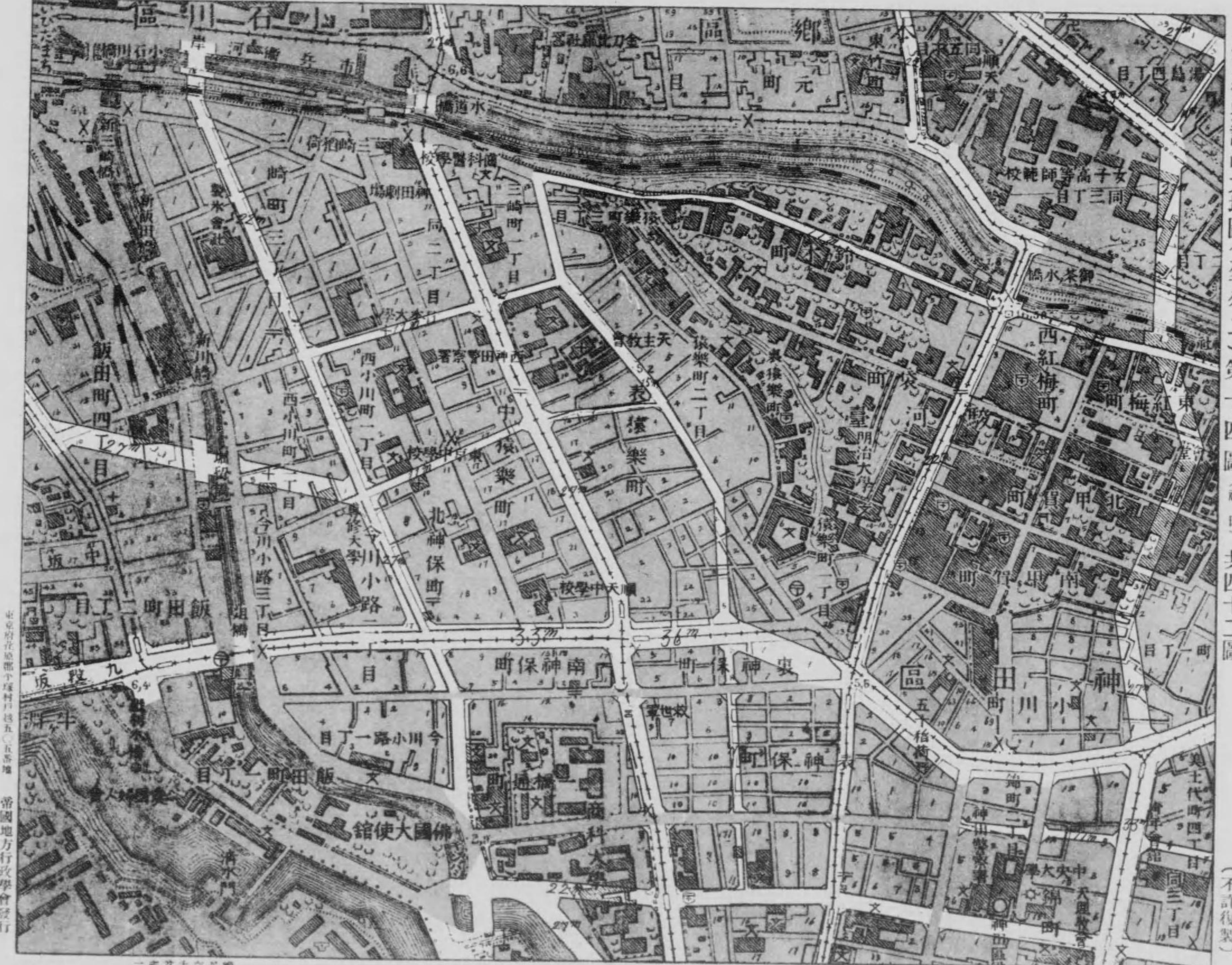


東京復興計画大地圖(六千分の一)第十四圖(神田)共四十二圖

(不許複製)

東京府在原部平福村戸越五〇五番地 帝國地方行政學會發行

ス示ヲ線路画計ハ路道抜白中圖



東京復興計画大地圖(六千分の一)第十四圖(神田) 共四十二圖

(不許複製)

東京府在野郎部平塚村口越五〇五番地 帝國地方行政學會發行

ス示ヲ線路西計ハ路道抜白中圖




東京復興計画大地圖(六千分の一)第十五圖(本郷)共四十二圖

(不許複製)

ス示ヲ線路画計ハ路道抜白中圖

帝國地方行政學會發行

東京府在籍個々種村戶籍五〇五番地




東京復興計画大地圖(六千分の一)第十五圖(本郷)共四十二圖

(不許複製)

ス示ヲ線路画計ハ路道抜白中圖

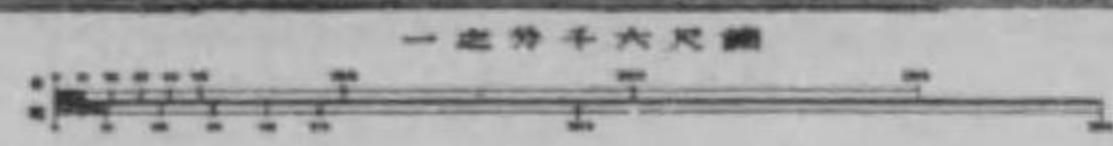
帝國地方行政學會發行 東京府在原郡千種村千種五〇五番地



東京復興計画大地圖(六千分ノ一)第十六圖(京橋)共四十二圖


(不許複製)

東京府在野郡平塚村五〇五番地 帝國地方行政學會發行



中國白拔道路ハ計画線ヲ示ス







東京復興計画大地圖(六千分ノ二)第十六圖(京橋)共四十二圖

(不許複製)

東京府在野郡中野村戸越五〇五番地 帝國地方行政學會發行



ス示ヲ線路画計ハ路道抜白中圖




東京復興計画大地圖(六千分の一)第十七圖(京橋)共四十二圖

(不許複製)

東京府在座部个塚村片德五〇五番地 帝國地方行政學會發行

ス示ヲ線路画計ハ路道抜白中圖    ス示ヲ画計園公新及場市新    ス示ヲ圖画河運新    例凡



東京復興計画大地圖(六千分の一)第十七圖(京橋)共四十二圖

(不許複製)

東京府京橋區中區村戶五〇五番地 帝國地方行政學會發行


一〇〇米

ス示ヲ線路画計ハ路道坂白中圖

ス示ヲ画計園公新及場市新

ス示ヲ圖画河運新

例凡



東京復興計画大地圖(六千分の一)第十八圖(京橋)共四十二圖


(不許複製)

東京府在籍部令昭和五〇五番地 帝國地方行政學會發行



ス示ヲ線路画計ハ路道抜白中圖

ス示ヲ画計河運新 例凡




東京復興計画大地圖(六十分ノ二)第十八圖(京橋)共四十二圖

(不計複製)

東京府建設部(現国土交通省) 帝國地方行政學會發行

ス示ヲ線路画計ハ路道板白中圖


ス示ヲ画計河運新 例凡



東京復興計画大地圖(六千分の一)第十九圖 (日本橋) 共四十二圖

(不許複製)

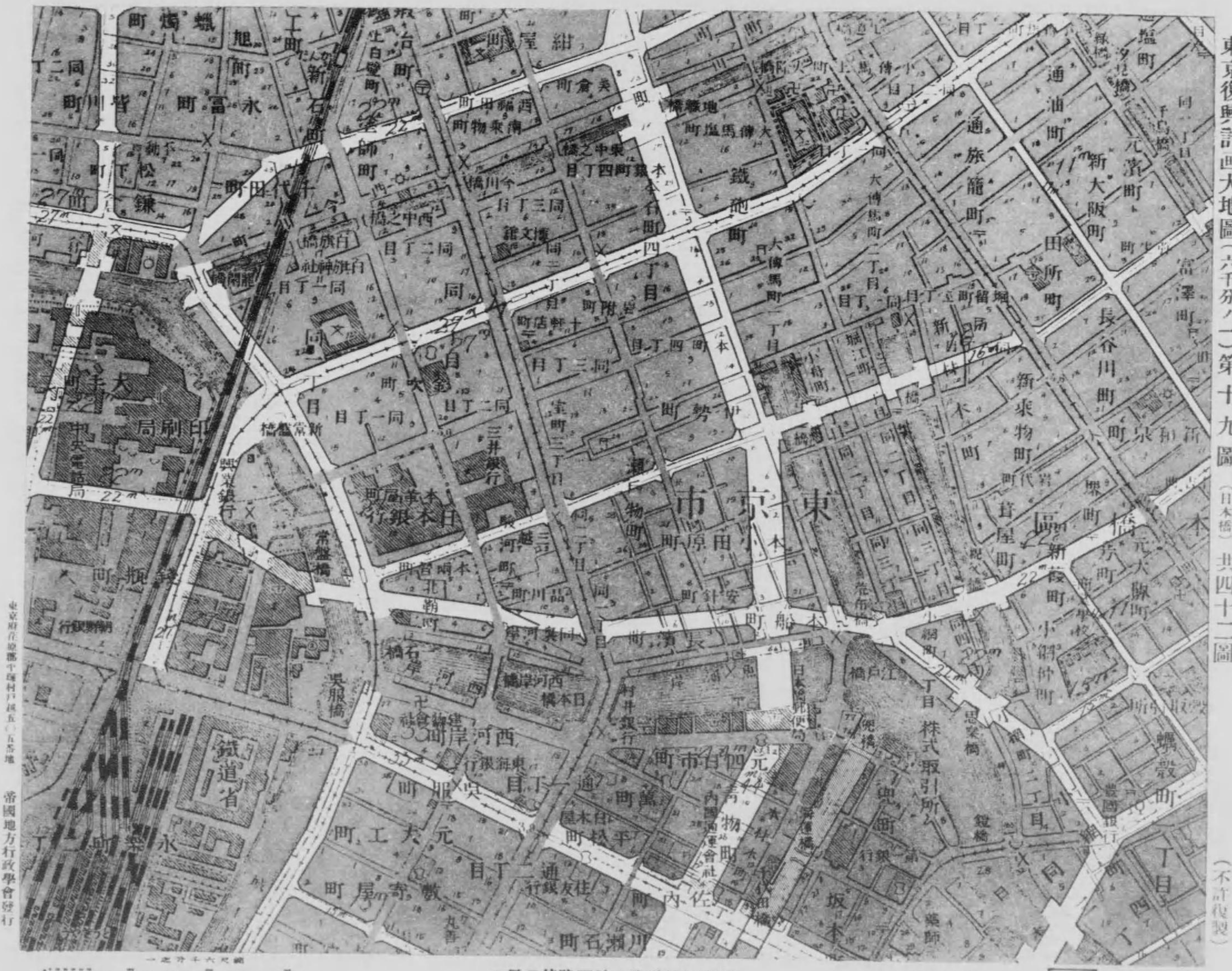
東京府在野區千種町戸越五〇五番地 帝國地方行政學會發行



ス示ヲ線路画計ハ路道抜白中圖

ス示ヲ画計河運新

例凡



東京復興計画大地圖(六千分の一)第十九圖(日本橋)共四十二圖

(不詳複製)

東京府官報第千四百九十五号 帝國地方行政學會發行

ス示ヲ線路画計ハ路道板白中圖

ス示ヲ画計河運新 例凡







東京復興計画大地圖(六千分の一)第二十圖(神田)共四十二圖

(不許複製)

東京府在籍者平均収入 五五五圓 帝國地方行政學會發行

ス示ヲ線路画計ハ路道坂白中圖    ス示ヲ画計園公新及場市新    ス示ヲ画計河運新    例凡




東京復興計画大地圖(六千分の一)第二十一圖(下巻)共四十二圖

(不許複製)

東京府在野郎平塚村口越五〇五番地 帝國地方行政學會發行

ス示ヲ線路画計ハ路道抜白中圖





東京復興計画大地圖(六千分の一)第二十一圖(下巻)共四十二圖

(不許複製)

東京府在野郎中區片町五丁目  
帝國地方行政學會發行


ス示ヲ線路画計ハ路道抜白中圖



東京復興計画大地圖(六千分の一)第二十二圖(下谷)共四十二圖

(不計複製)

東京府各郡各町村戸数五〇五番地 帝國地方行政學會發行



ス示ヲ線路画計ハ路道抜白中圖




東京復興計画大地圖(六千分の一)第二十二圖(下谷)共四十二圖

(不計複製)

東京府建設部千種村戸籍五〇五番地 帝國地方行政學會發行

ス示ヲ線路画計ハ路道抜白中圖




東京復興計画大地圖(六千分の一)第二十三圖(深川)共四十二圖

(不許複製)

東京府在籍部令理村戸延五〇五番地 帝國地方行政學會發行

一北分千六尺圖

ス示ヲ線路西計ハ路道抜白中圖




東京復興計画大地圖(六十分ノ一)第二十三圖(深川)共四十二圖

(不許複製)

東京府在籍部令昭和五(五)五番地 帝國地方行政學會發行

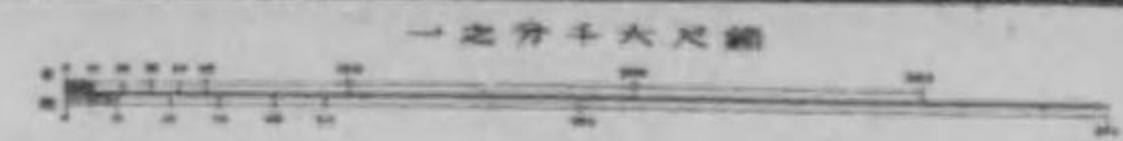
ス示ヲ線路画計ハ路道抜白中圖



東京復興計画大地圖(六千分の一)第二十四圖(日本橋) 共四十二圖

(不許複製)


東京府在原郡平塚村戸越五〇五番地 帝國地方行政學會發行



ス示ヲ線路画計ハ路道坂白中圖

ス示ヲ畫計河運新 例凡

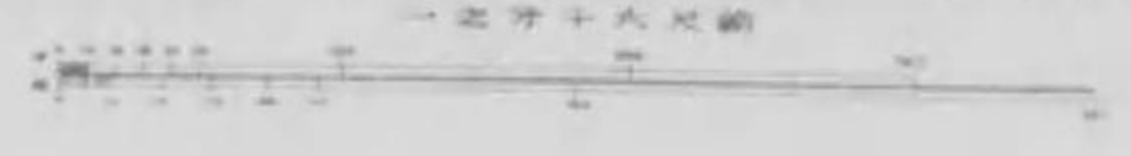




東京復興計画大地圖(六十分の一)第二十四圖(日本橋)共四十二圖

(不訂複製)


東京府在原郡牛久保村(四五番地) 帝國地方行政學會發行



ス示ヲ線路画計ハ路道坂白中圖

ス示ヲ畫計河運新 例凡

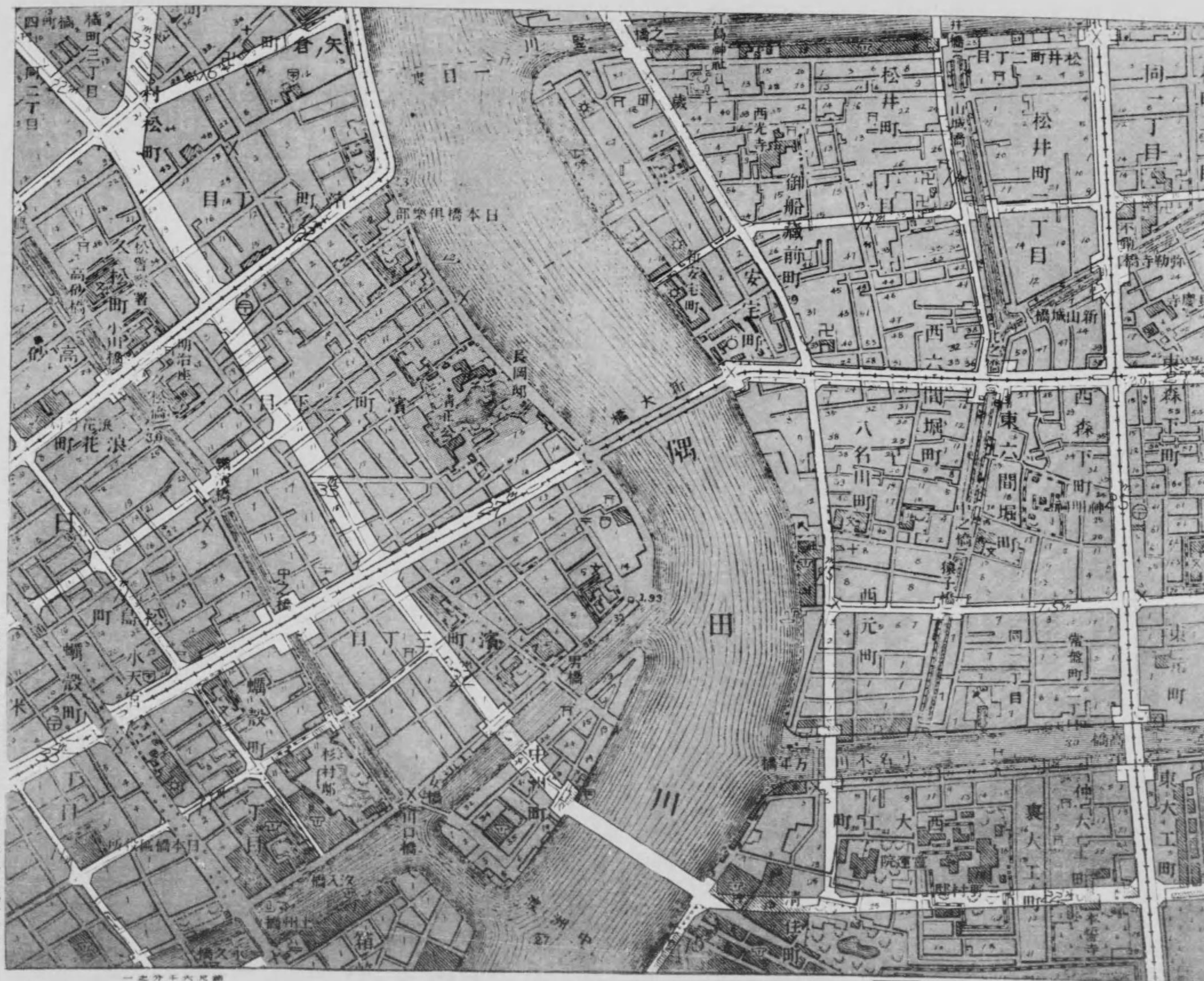
東京復興計画大地圖(六千分の一)第二十五圖(日本橋)共四十二圖



(不許複製)

東京府在籍部令種村戸越五〇五番地 帝國地方行政學會發行


ス示ヲ線路画計ハ路道板白中圖
     
 
 ス示ヲ画計園公新及場市新
     
 
 ス示ヲ画計河運新
     
 例凡



東京復興計画大地圖(六千分の一)第二十五圖(日本橋)共四十二圖

(不許複製)

東京府官廳部千種科戸籍五〇五番地 帝國地方行政學會發行

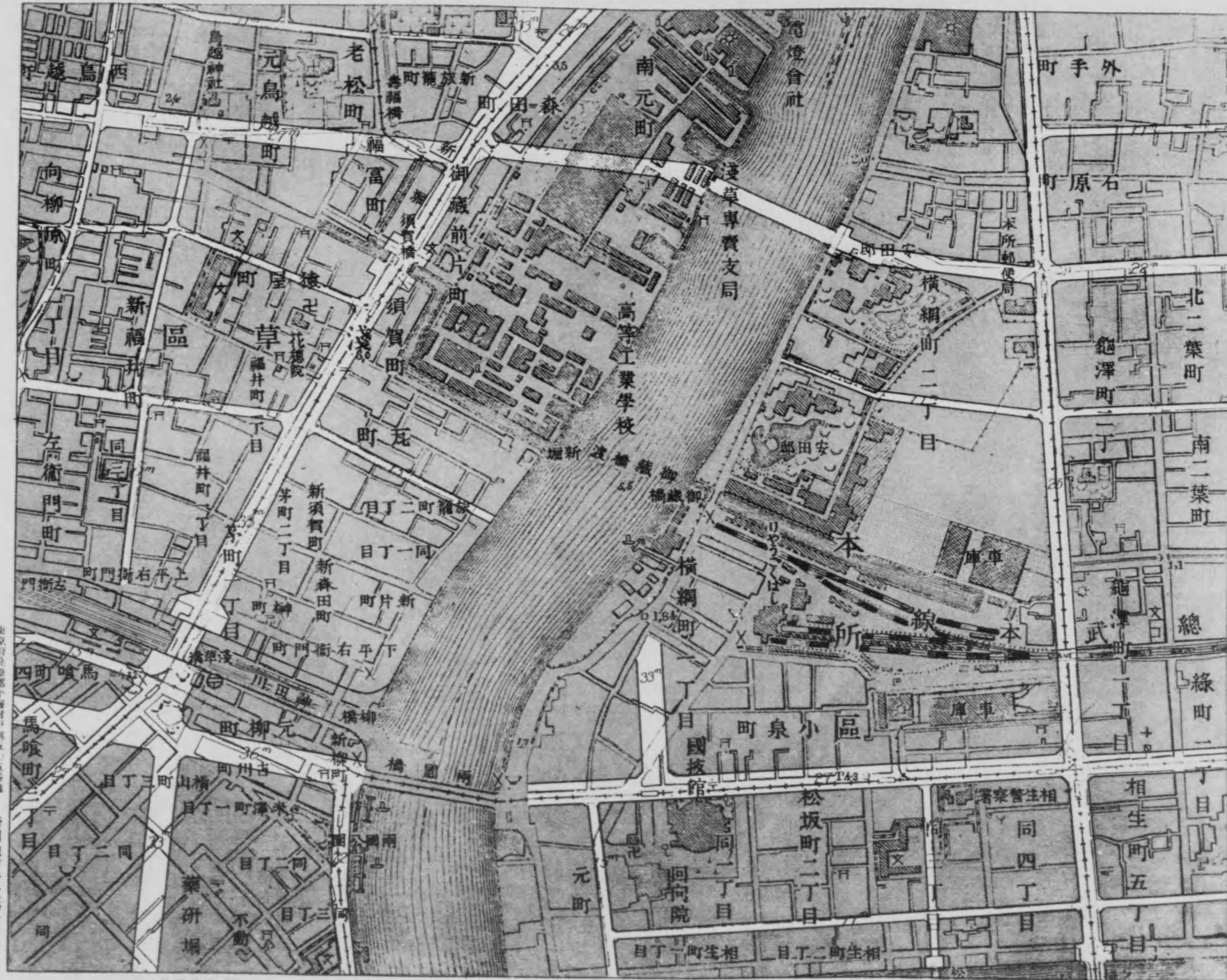


東京復興計画大地圖(六千分の一)第二十六圖(日本橋)共四十二圖

(不許複製)

東京府原野部千種村戸越五〇五番地 帝國地方行政學會發行

ス示ヲ線路画計ハ路道板白中圖      ス示ヲ画計園公新及場市新      ス示ヲ画計河運新      例凡



東京復興計画大地圖(六千分ノ一)第二十六圖(日本橋)共四十二圖

(不計複製)

東京府在座部千種村五番地  
帝國地方行政學會發行


ス示ヲ線路画計ハ路道抜白中圖      ス示ヲ画計園公新及場市新      ス示ヲ画計河運新      例凡



東京復興計画大地圖(六千分の一)第二十七圖(淺草)共四十二圖

(不許複製)

東京府在野郡平塚村五〇五番地 帝國地方行政學會發行



ス示ヲ線路画計ハ路道抜白中圖

ス示ヲ画計園公新及場市新

例凡



東京復興計画大地圖（六十分の一）第二十七圖（淺草）共四十二圖

（不計複製）


東京府原部半種村戸越五〇五番地  
帝國地方行政學會發行

一六十分之一地圖

ス示ヲ線路画計ハ路道抜白中圖

ス示ヲ画計園公新及場市新

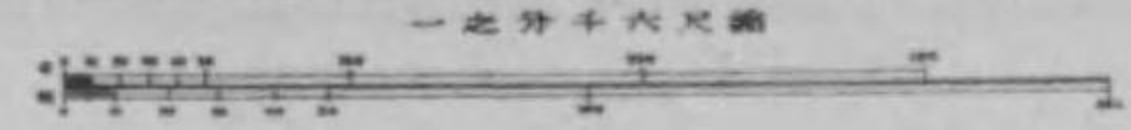
例凡



東京復興計画大地圖(六十分ノ二)第二十八圖(下谷)共四十二圖

(不許複製)

東京府在野郡中環村戸越五〇五番地 帝國地方行政學會發行



ス示ヲ線路画計ハ路道抜白中圖







東京復興計画大地圖(六千分の一)第二十八圖(下各)共四十二圖

(不詳複製)

東京府在籍部中區村戶越五〇五番地 帝國地方行政學會發行

ス示ヲ線路画計ハ路道抜白中圖

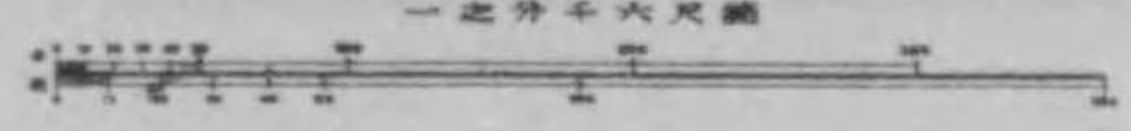




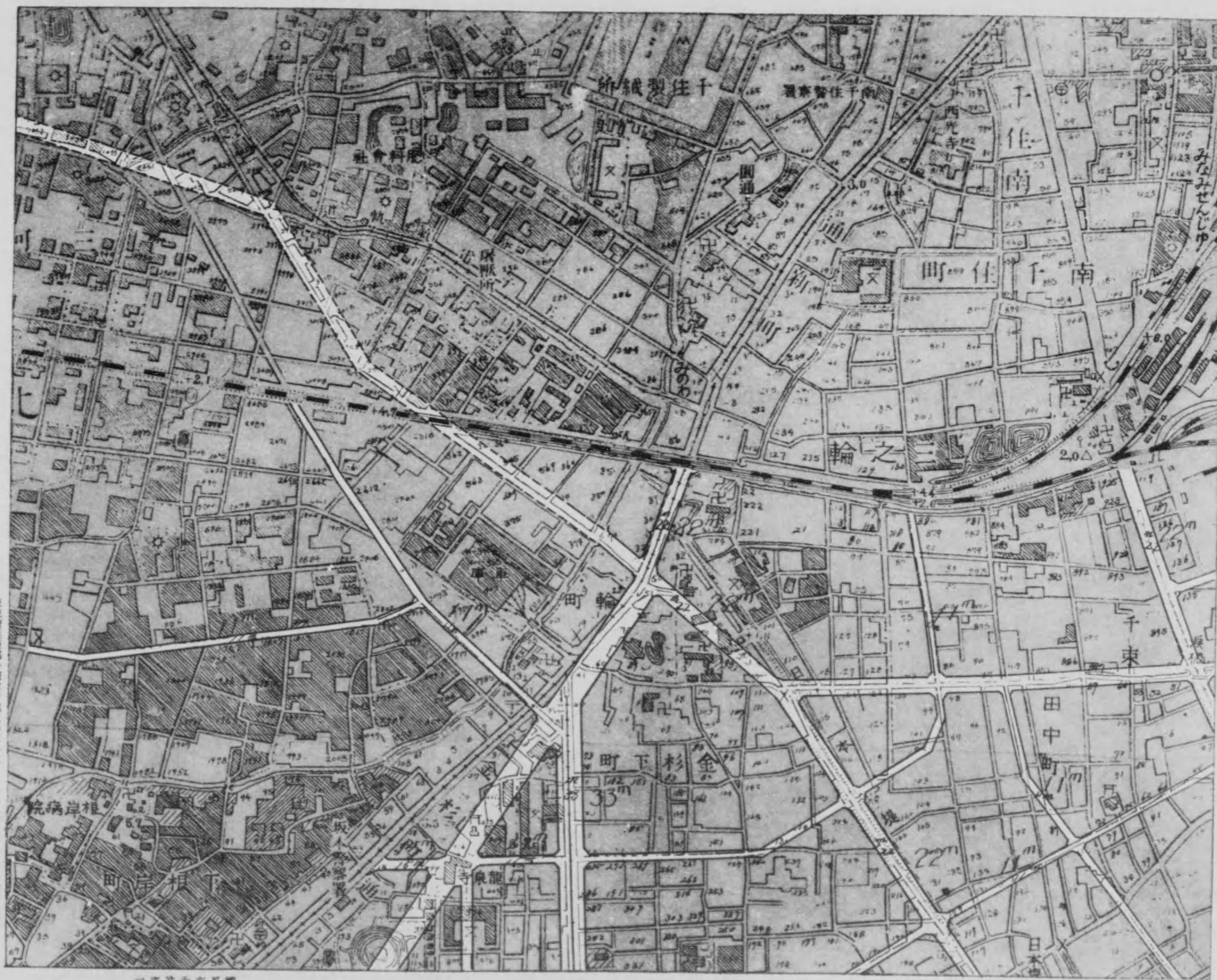
東京復興計画大地圖(六十分ノ一)第二十九圖(下巻)共四十二圖

(不許複製)

東京府在府郡各町村戸越五〇五番地  
帝國地方行政學會發行



ス示ヲ線路画計ハ路道抜白中圖



東京復興計画大地圖(六千分の一)第二十九圖(下巻)共四十二圖

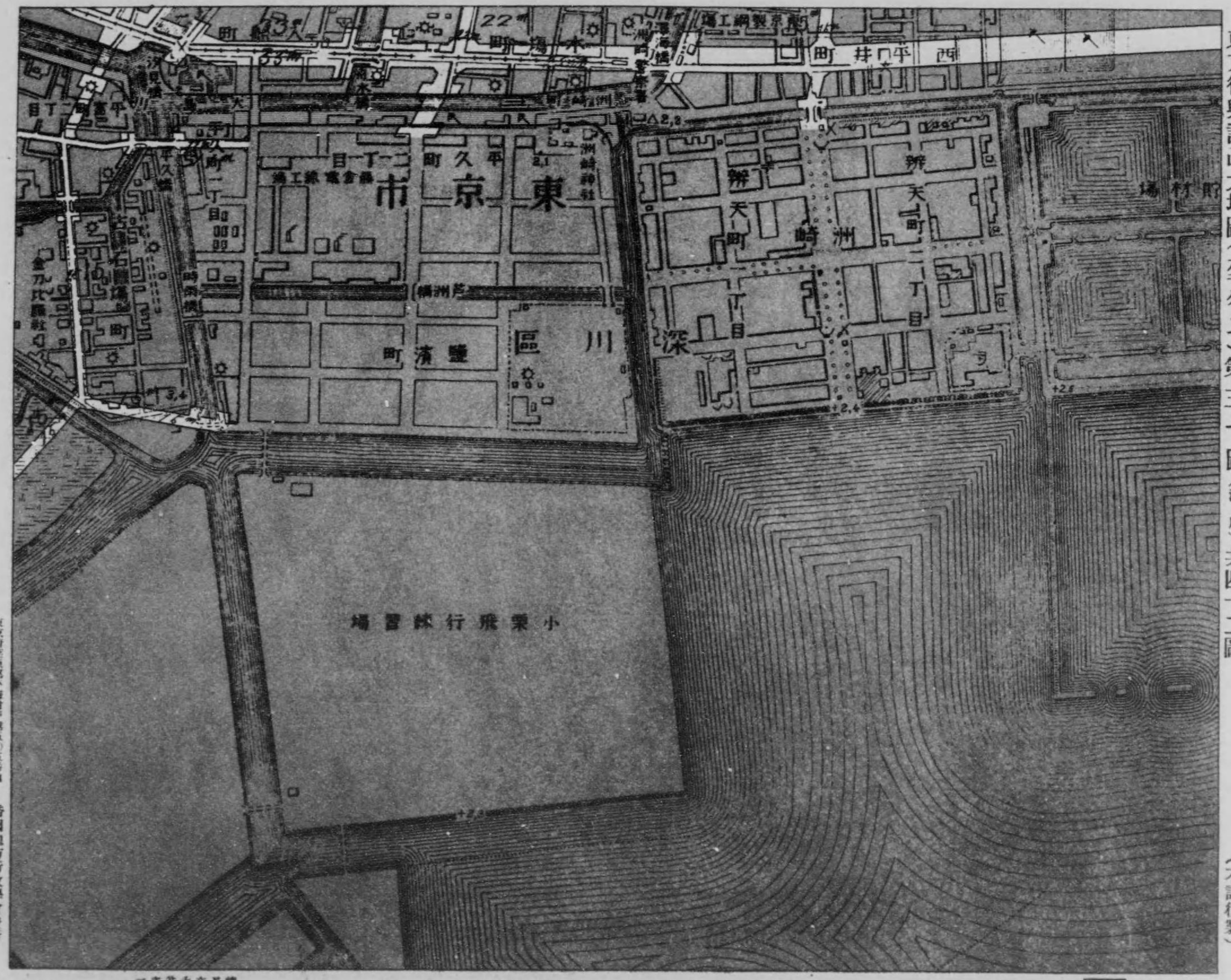
(不許複製)

東京府在籍部各種町区五〇五番地

帝國地方行政學會發行



ス示ヲ線路画計ハ路道抜白中圖



東京復興計画大地圖(六千分の一)第三十圖(深川)共四十二圖

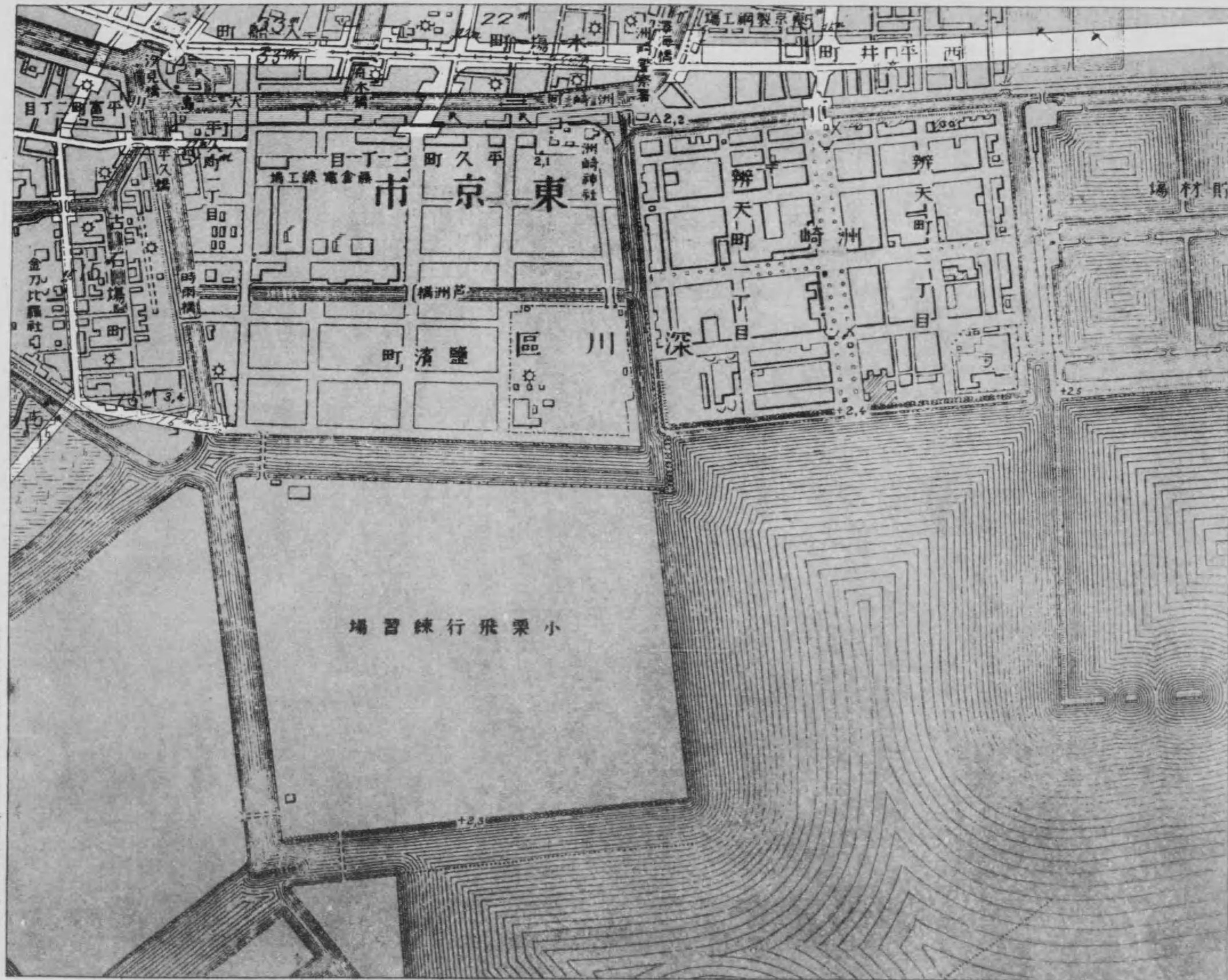
(不許複製)

東京府在原郡小栗村戸越五〇五番地 帝國地方行政學會發行

一 比 分 十 六 尺 縮

ス示ヲ線路画計ハ路道板白中圖


ス示ヲ画計河運新 例凡



東京復興計画大地圖(六千分の一)第三十圖(深川)共四十二圖


(不計複製)

東京府在原郡千種村戸越五丁目五番地 帝國地方行政學會發行



ス示ヲ線路画計ハ路道抜白中圖

ス示ヲ画計河運新 例凡



東京復興計画大地圖(六千分ノ二)第三十一圖(深川)共四十二圖

(不許複製)

東京府花巻縣平壤村戸越五〇五番地 帝國地方行政學會發行

一公分六尺圖

ス示ヲ線路画計ハ路道抜白中圖




東京復興計画大地圖(六千分の一)第三十一圖(深川)共四十二圖

(不許複製)

東京府在野郡牛久保村戸越五(五番地)帝國地方行政學會發行

ス示ヲ線路画計ハ路道抜白中圖






東京復興計画大地圖（六千分の一）第三十二圖（深川）共四十二圖

（不許複製）

東京府在座郡平塚村戸越五〇五番地 帝國地方行政學會發行



ス示ヲ線路画計ハ路道板白中圖

ス示ヲ畫計河運新 例凡






東京復興計画大地圖(六千分の一)第三十二圖(深川)共四十二圖

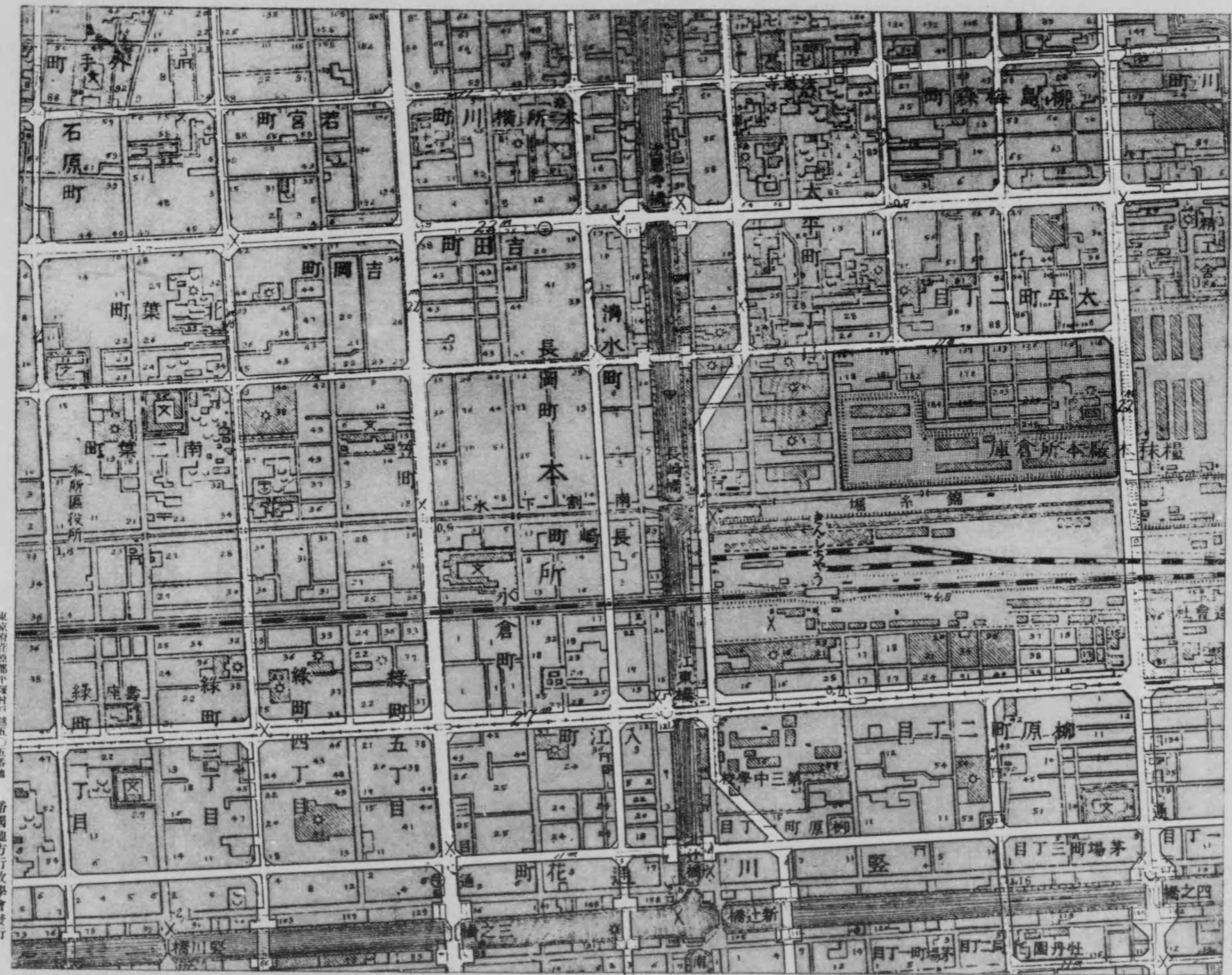
(不許複製)

東京府在野郡牛久保町五〇五番地 帝國地方行政學會發行




ス示ヲ線路画計ハ路道板白中圖

ス示ヲ畫計河運新 例凡



（不許複製）

東京府在府郡各町村戶数五〇五番地  
帝國地方行政學會發行



ス示ヲ線路画計ハ路道坂白中圖

ス示ヲ画計園公新及場市新


例凡



東京府花見川区榎戸五〇五番地 帝國地方行政學會發行

東京復興計画大地圖(六千分の一)第三十四圖(向島)共四十二圖

(不計複製)



ス示ヲ線路画計ハ路道抜白中圖

ス示ヲ画計園公新及場市新

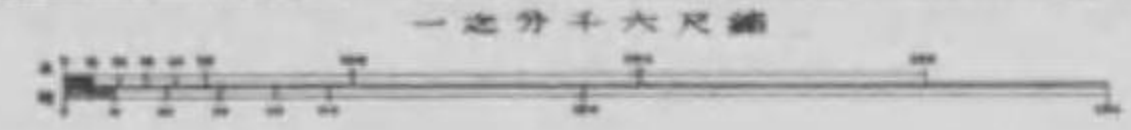
例凡



東京復興計画大地圖(六千分の一)第三十四圖(向島)共四十二圖

(不許複製)

東京府在籍町字戸籍五〇五番地 帝國地方行政學會發行



ス示ヲ線路画計ハ路道抜白中圖

ス示ヲ画計園公新及場市新


例凡



東京復興計画大地圖(六千分の一)第三十五圖(向島)共四十二圖

(不許複製)

東京府在野郡平塚村戸越五〇五番地 帝國地方行政學會發行



ス示ヲ線路画計ハ路道抜白中圖

ス示ヲ画計園公新及場市新


例凡



東京復興計画大地圖(六千分の一)第三十五圖(向島)共四十二圖

(不許複製)

東京府在野郡平塚村戸籍五〇五番地 帝國地方行政學會發行



ス示ヲ線路画計ハ路道板白中圖

ス示ヲ画計園公新及場市新

例凡




東京復興計画大地圖(六千分の一)第三十六圖(南千住)共四十二圖

(不許複製)

東京府在野田平塚村戸越五〇五番地 帝國地方行政學會發行

ス示ヲ線路画計ハ路道抜白中圖



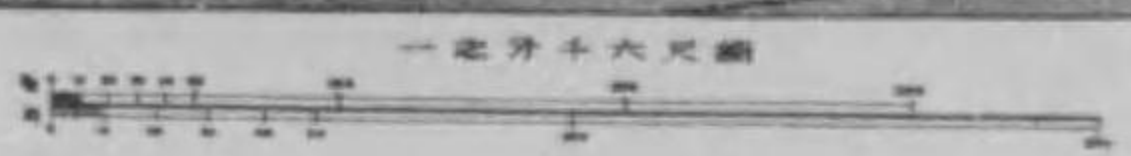
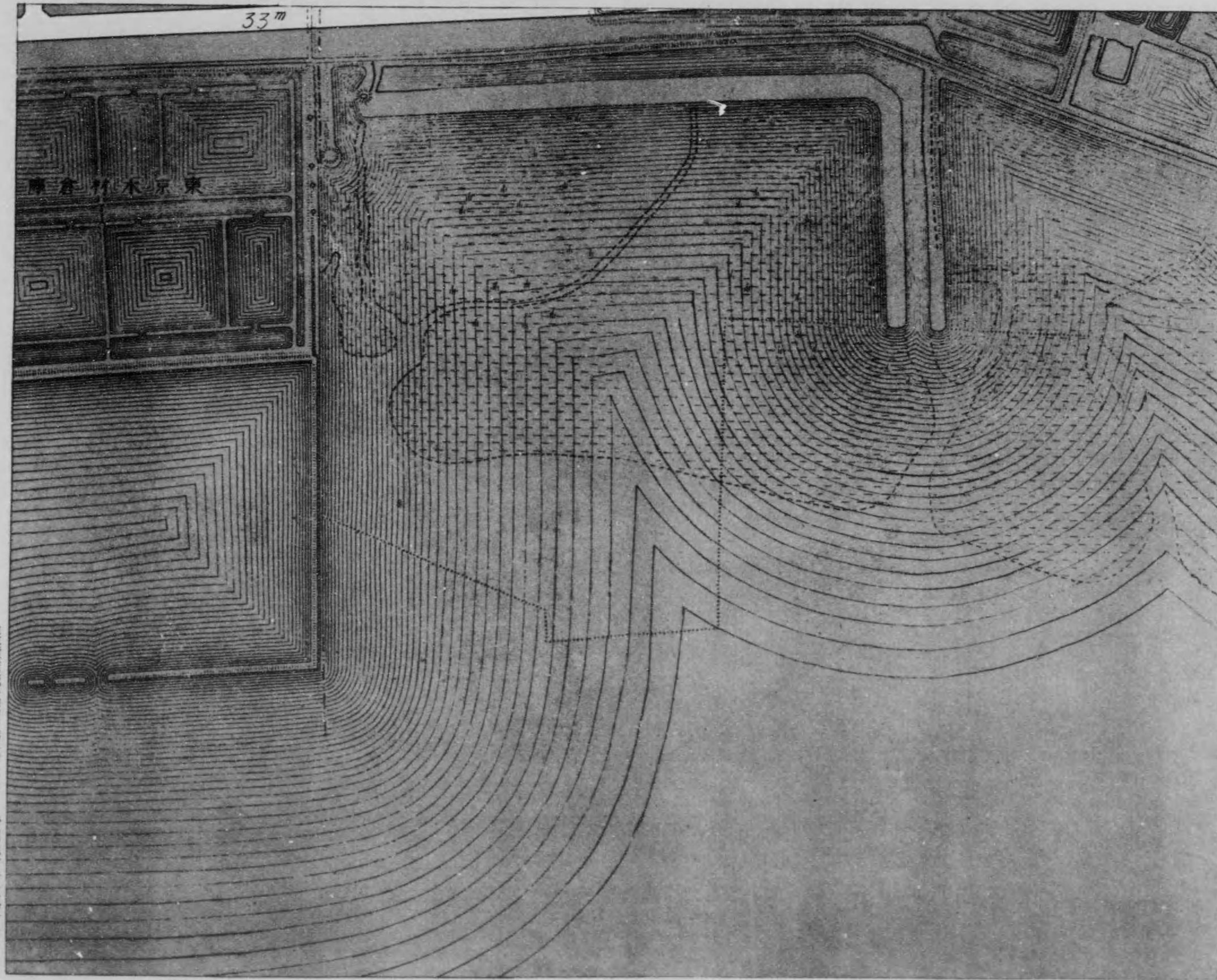
東京復興計画大地圖(六千分の一)第三十六圖(南子住)共四十二圖

(不許複製)

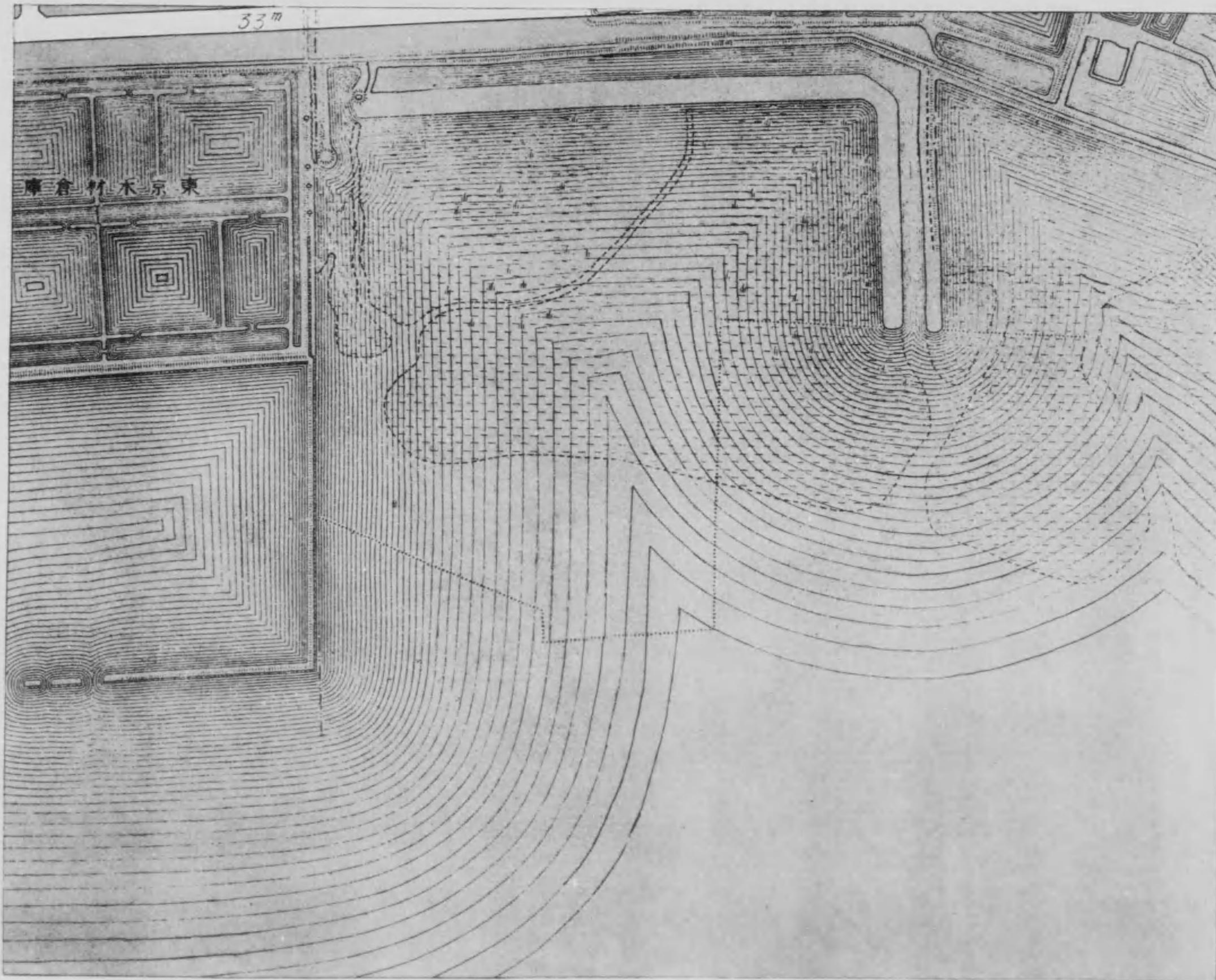
東京府建設部地理院編五〇五番地 帝國地方行政學會發行

ス示ヲ線路画計ハ路道抜白中圖





ス示ヲ線路画計ハ路道抜白中圖





東京復興計画大地圖(六千分の一)第三十七圖(前略)共四十二圖

(本誌複製)

東京府在野郡千種村(延五)五五地  
帝國地方行政學會發行

ス示ヲ線路画計ハ路道抜白中圖






東京復興計画大地圖(六千分の一)第三十八圖(深川)共四十二圖

(不計複製)

東京府在野郡平井村戸越五〇五番地 帝國地方行政學會發行



ス示ヲ線路画計ハ路道抜白中圖

ス示ヲ画計河運新



例凡



東京復興計画大地圖(六千分の一)第三十八圖(深川)共四十二圖

(不計複製)


東京府在野郡平塚村戸越五〇五各地  
帝國地方行政學會發行

一〇〇米

ス示ヲ線路画計ハ路道抜白中圖

ス示ヲ画計河運新


例凡



東京復興計画大地図(六十分の一)第三十九圖(深川)共四十二圖

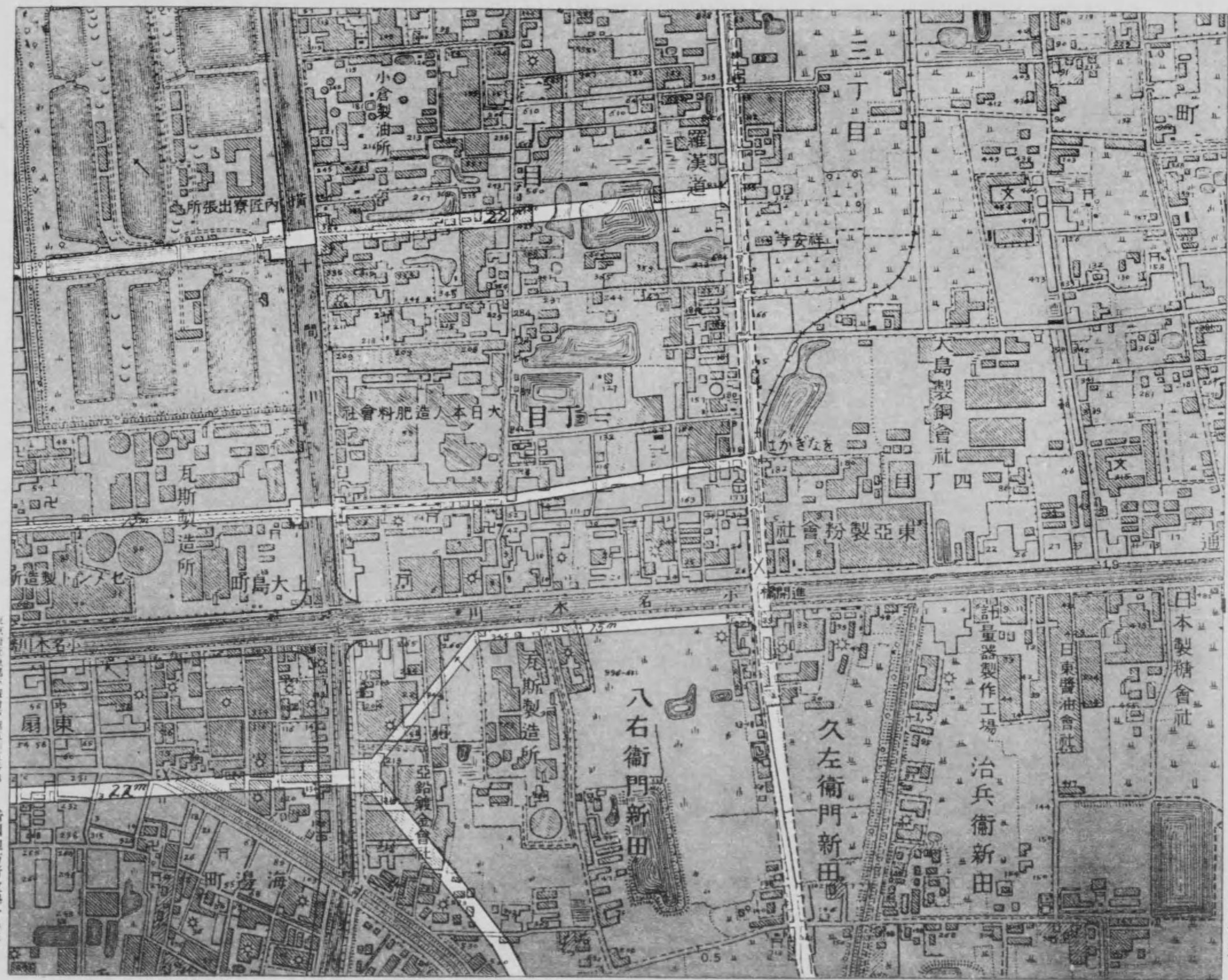
(不許複製)

東京府在籍部平塚村戸越五〇五番地  
帝國地方行政學會發行



ス示ヲ線路画計ハ路道坂白中圖

ス示ヲ画計河運新 例凡



東京復興計画大地圖(六分の一)第三十九圖(深川)共四十二圖

(不許複製)

東京府在籍地籍簿(五)五番地 帝國地方行政學會發行

一、二、三、四、五、六、七、八、九、十、十一、十二、十三、十四、十五、十六、十七、十八、十九、二十、二十一、二十二、二十三、二十四、二十五、二十六、二十七、二十八、二十九、三十、三十一、三十二、三十三、三十四、三十五、三十六、三十七、三十八、三十九、四十、四十一、四十二、四十三、四十四、四十五、四十六、四十七、四十八、四十九、五十、五十一、五十二、五十三、五十四、五十五、五十六、五十七、五十八、五十九、六十、六十一、六十二、六十三、六十四、六十五、六十六、六十七、六十八、六十九、七十、七十一、七十二、七十三、七十四、七十五、七十六、七十七、七十八、七十九、八十、八十一、八十二、八十三、八十四、八十五、八十六、八十七、八十八、八十九、九十、九十一、九十二、九十三、九十四、九十五、九十六、九十七、九十八、九十九、一百

ス示ヲ線路画計ハ路道抜白中圖

ス示ヲ画計河運新 例凡



東京復興計画大地圖(六千分の一)第四十圖(深川)共四十二圖

(不許複製)

東京府在原部平野村口越五(五番地) 帝國地方行政學會發行

一、五分、十六、尺、縮

ス示ヲ線路画計ハ路道抜白中圖

ス示ヲ畫計河運新 例凡



東京復興計画大地圖(六千分一)第四十圖(深川)共四十二圖

(不計複製)

東京府立地中野村地目一五五五地  
帝國地方行政學會發行

ス示ヲ線路西計ハ路道坂白中圖

ス示ヲ畫計河運新 □ 例凡






東京復興計画大地圖(六千分の一)第四十一圖(向島)共四十二圖

(不許複製)

東京府牛久木區牛久木町五〇五番地 帝國地方行政學會發行



ス示ヲ線路画計ハ路道板白中圖

ス示ヲ画計河運新

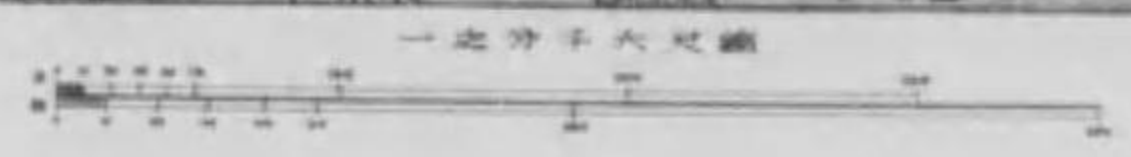
例凡



東京復興計画大地圖(六十分ノ一)第四十一圖(向島)共四十二圖

(不許複製)


東京府千代田区千代田五丁目五番地 帝國地方行政學會發行



ス示ヲ線路画計ハ路道抜白中圖

ス示ヲ画計河運新

例凡



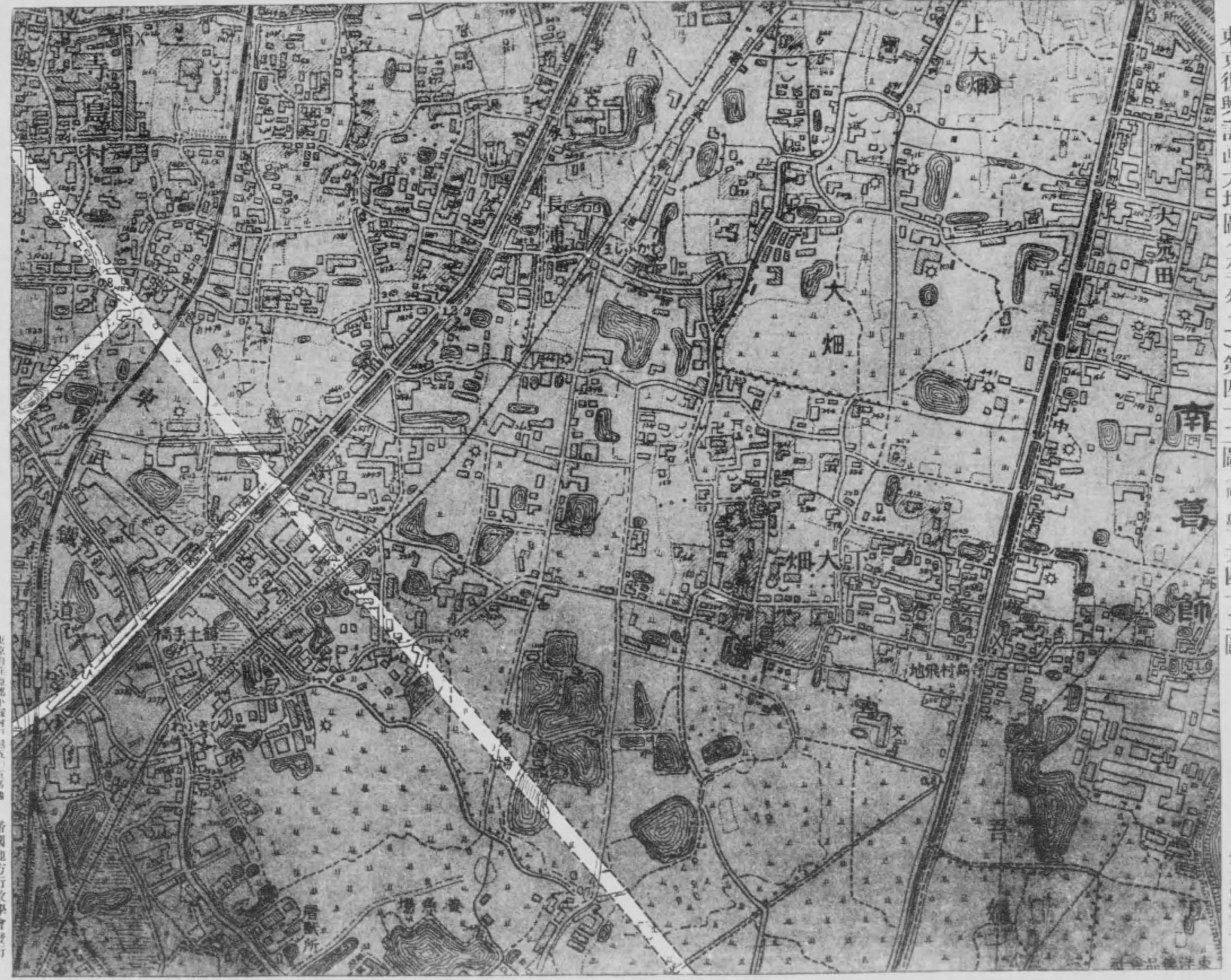
東京復興計画大地圖(六分の一)第四十二圖(向島)共四十二圖

(不計複製)

東京府在座標午緯緯度五〇五番地 帝國地方行政學會發行



ス示ヲ線路画計ハ路道抜白中圖



東京復興計画大地圖(六千分の一)第四十二圖(向島)共四十二圖

(不計複製)

東京府在野郎中環村戸越五丁目  
帝國地方行政學會發行

ス示ヲ線路画計ハ路道抜白中圖