

元和郡縣圖志叙

武陵盧文弨手校

金紫光祿大夫中書侍郎同中書門下平章事兼

集賢殿大學士監修國史上柱國趙國公臣李吉甫

甫撰

臣聞王者建州域物土疆觀次于星躔察法於地理考  
中國山河之象求二儀險阻之情王漢萌而兩界分南  
宮正而五均叙自黃帝之方制萬國夏禹之分別九州  
辨方經野因人偉俗其揆一矣及秦皇并六國則罷候  
而置守漢武討百蠻則窮兵而躡武雖裂為郡縣者遠

過于殷周而教令之所行威懷之所服亦不越于三代  
夫天地作限之意非皇王尚德之仁誇志役心久矣而  
後悔由此觀之則聖人疆理之制固不在荒遠我  
國家肇自負觀至於開元兼夏商之職貢掩秦漢之文  
軌梯航累乎九譯廡置通乎萬里然後分疆以辨之置  
吏以康之任所有而差貢賦因所宜而制名物守其要  
害險其走集經理之道冠乎百王魏、乎無德而稱矣  
易曰天險不可升地險山川丘陵王公設險而未嘗恃  
險施於有備之內措于立德之中其用常存其機不顯  
弛張開合因變制權所以財成二儀統理萬物故漢祖  
入關諸將爭走金帛之府惟蕭何收秦圖書高祖所以  
知山川阨塞戶口虛實厥後受命汜水定都洛陽命侯  
演委輅之謀田肯賀入關之策事關興替理切安危舉  
斯而言斷可試矣伏惟

睿聖文武皇帝陛下握樞秉聖承祧立極祖堯舜之道  
憲文武之程皇王之遐蹤行之必至祖宗之耿光寢而  
復耀天寶之季王途蹙艱由是墜網辭而不紐強侯傲  
而未肅逮至興運畫為驅除故苟有阻隘之失吳有平

江之卒雖完保聚繕甲兵莫不手足裂而異處封疆一  
平四海故廊衛風偃翔朔塞砥平東西南北無思不服  
臣吉甫當元聖撫運之初從內廷視草之列尋脩衮職  
久塵台階每自循省報然收汗謨明弼諧誠淺知之不  
及簿書期會亦散材之不工久而伏思方得所効以為  
成當今之務樹將來之勢則莫若版圖地理之為切也  
所以前上元和國計簿審戶口之豐耗續撰元和郡縣  
圖志辨州域之疆理時或省閱或禪聰明豈欲希鄴侯  
之規模屏乎畫朱戇之條奏況古今言地理者凡數十  
家尚古遠者或搜古而略今採謠俗者多傳疑而失實  
飾州邦而叙人物因丘墓而徵見評流於異端莫切根  
要至於丘壤山川攻守利害本于地理者皆略而不書  
將何以佐明主扼天下之吭制群生之命收地保勢勝  
之利示形束壤制之端此微臣之所以精研  
聖后之所宜周覽也謹上元和郡縣圖志超京兆府畫  
隴右道凡四十七鎮成四十卷每鎮皆圖在篇首冠于  
叙事之前并目錄兩卷摠四十二卷臣學非博聞識愧  
經遠馳騫雖久漏略尤多輕黷宸嚴退增戰越謹上。

元和郡縣圖志卷第一

武陵盧文焯手校

關內道一

京兆府雍州

開元戶三十六萬二千九百九十九  
元和戶二十四萬一千二百二

禹貢雍州之域舜置十二牧雍其一也周武王都鄴鎬

平王東遷以岐豐之地賜秦襄公至孝公始都咸陽秦

兼天下置內史以領關中項籍滅秦分其地為三以章

邯為雍王都廢邛今興平縣是也司馬欣為塞王都櫟陽董翳

為翟王都高奴今延州金明縣是也謂之三秦高祖入關定三秦

復併為內史景帝分置左右內史武帝太初元年改內

NATIONAL CENTRAL LIBRARY, TAIWAN, R.O.C.

史為京兆尹後與左馮翊右扶風謂之三輔其理俱在  
長安城中又置司隸校尉以總之光武都洛陽以關中  
地置雍州尋復立三輔魏分河西為京州分隴右為秦  
州三輔仍舊屬司隸晉初省司隸復置雍州愍帝之後  
劉聰石勒苻健姚萇相繼竊據之莫孫泓為劉裕所滅  
東晉復置雍州京兆郡尋為赫連勃勃所破遣子隗鎮  
長安號曰南臺後魏太武破赫連復於長安置雍州孝  
武自洛陽遷長安改為京兆尹隋開皇三年自長安故  
城遷都龍首川即今都城是也

初隋氏營都宇文愷以朱雀街南北有六條高

坡為乾卦之象故以九五置宮殿以當帝王之居九二  
立百司以應君子之教九五貴位不欲常人居之故置  
元都觀及興善寺以鎮之大明宮即唐龍朔二年所  
置高宗嘗染風痺以大內湫退置宮於斯其地即龍首  
山之東麓北據高原南俯城邑每晴天霽景下視終南  
含元殿所居高明尤得地勢大明東南曰興慶宮元宗  
藩邸宅也廢京兆尹又置雍州煬帝改為京兆郡武德

元年復為雍州開元二年改為京兆府

謹按漢五年高祖在洛陽蒯敬說曰陛下都洛陽豈欲  
與周室比隆哉周之都洛陽以為此天下中丁仲四方  
貢納職道里均有德則易以王無德則易以亡凡居此  
者欲令務以德致人不欲阻險令後世驕奢也今陛下

而欲比隆成康之時為不侔矣且夫秦地被山帶河四塞以為固猝然有急百萬眾可興因秦之故資甚美膏腴之地此所謂天府陛下入關而都之山東雖亂秦故地可全而有也夫與人鬪不搯其吭拊其背未能全勝今陛下入關而都案秦之故此亦搯天下之吭而拊其背也高帝問群臣群臣皆山東人爭言周王數百年秦二世則亡不如周都高祖疑未定決及命侯明言入關便即日駕西都關中六年擒韓信田肯賀高祖曰甚善陛下得韓信又治秦中秦形勝之國帶河阻山持戰百萬秦得百二焉地勢便利其下兵於諸侯辟猶居高屋之上建瓴水也自漢至今常為王者輿區

府境 東西三百一十里 南北四百七十里

八到 東至東都八百三十五里 東至華州一百里

東南至商州二百六十五里 南取庫谷路至金州六百八十里

西南至洋州六百三十里 正西微北至鳳翔三百一十里

西北至邠州三百里 東北至坊州一百五十里

正東微北至同州二百五十里

管縣二十三 萬年 長安 昭應 三原

醴泉 奉天 奉先 富平 雲陽 咸陽  
渭南 藍田

萬年縣 亦本漢舊縣屬馮翊在今櫟陽縣東北三十五里周明帝二年分長安羈霸城山北等三縣始於長安城中置萬年縣隋開皇三年遷都改為大興縣理宣陽坊武德元年復為萬年乾封元年分置明堂理永樂坊安三年廢天保七年改為咸寧乾元二年復為萬年縣終南山在縣南五十里按經傳所說終南山一名太一亦名中南據張衡西京賦云終南太一陰窟崔萃潘岳西征賦云九峻嶷嶷太一龍從面終南而背雲陽跨平原而連蟠冢然則終南太一非一山也

畢原在縣西南二十八里詩注云畢終南之道名也書云周公薨成王葬於此也

白鹿原在縣東二十里亦謂之霸上漢文帝葬其上謂之霸陵王仲宣詩曰南登霸陵岍迴首望長安即此也長樂坡在梁東北十二里即滄川之西岸舊名滄坂隋文帝惡其坂改名曰長樂坂

故軹道在梁東北一十六里即秦王子嬰降沛公之處

也

細柳宮在梁東北三十里相傳云周亞夫屯軍處今按亞夫所屯在咸陽梁西南二十里言在此非也

杜陵在梁東南二十里漢宣帝陵也

渭水在縣北五十里

舊云北去縣五十里

灊水在縣東二十里灊橋隋開皇三年造唐隆二年仍舊所創制為二南北兩橋

樊川一名後寬川在縣南三十五里本杜陵之樊鄉漢高祖賜樊噲食邑於此

御宿川在縣南三十七里漢為離宮別館禁鄉人不得往來游玩止宿其中故曰御宿

長安縣亦本秦舊縣初楚懷王封項羽為長安侯則長安久矣非始於漢但未詳所在耳及高帝五年入關復置長安縣乃取舊名以名縣也至隋開皇三年遷都長安移於長壽坊西南隅乾封元年分置乾封縣理懷真坊長安三年廢

龍首山在縣北一十里長安十里頭入渭水尾連樊川秦時有黑龍從南出領水其行道因成土山疏山為臺



殿不假版築高出長安城西京賦云所疏龍首以抗殿

也

三輔黃圖曰營在央宮  
因龍首制前殿也

細柳原在縣西南三十三里別是一細柳非亞夫屯軍之所

長安故城在縣西北十三里漢舊都惠帝修築本秦離宮也按惠帝元年正月城長安三年秦廢長安六百里內男女十四萬五千人三十日罷六月廢徒隸二萬人常役至五年正月廢十四萬六千人三十日乃罷九月而城成南為南斗形城北為北斗形周迴六十五里零

太和宮在縣南五十五里終南山太和谷武德八年造貞觀十年廢二十一年以時熟公卿重請修築於是使將作大匠閻立德繕理焉改為翠微宮今廢為寺

周武王宮即鎬京也在縣西北十八里自漢武帝穿昆明池於此鎬京遺趾淪陷焉

秦阿房宮在縣西北十四里殿東西五百步南北五十丈上可坐千萬人下可建五丈旗表南山以為闕為複道自阿房渡渭屬之咸陽廷中可受十萬人又置銅人十二于宮前

漢長樂宮在縣西北十五里

漢未央宮在縣西北十四里並在長安故城中

漢建章宮在縣西二十里長安故城西太初元年柏梁臺災越正以厭勝之術請作建章宮為千門萬戶

桂宮在縣北十三里長安故城中漢武帝所造

柏梁臺在長安故城中未央宮北

漸臺在未央宮西王莽死於此

神明臺在縣西北二十里長安故城西上有承露盤

漢博望苑在縣北五里武帝為太子標所立使通賓客

上林苑在縣西北十四里周迎二百相父所賦也

酒池在長樂宮中武帝所作以誇羗胡飲以鐵盃重不能舉皆低頭牛飲西征賦云酒池監於商辛追覆車而不悟

子午關在縣南百里王莽通子午道因置此關也

新豐故城在縣東十八里漢新豐縣城也漢七年高祖以太上皇東歸於此置縣徙豐人以實之故曰新豐并移粉榆舊街衢棟宇一如舊制男女老幼各知其室雖鷄犬混放亦識其字焉

古戲亭在縣東北三十里周幽王為犬戎所逐死於戲  
即此也周章軍西至戲奉將軍章邯鄴拒破之亦此地  
也

周幽王陵在縣東北二十五里

秦始皇陵在縣東八里始皇即位治驪山陵役徒七千  
萬人今按其陵高大亦不足役也七千萬人積年之功  
蓋以驪山水泉本北流者陂障使東西流又此土無石  
取大石於渭北諸山其賞力由此也

華清宮在驪山上開元十一年初置溫泉宮天祿六年

改為華清宮又造長生殿名為集靈臺以祀神也

三原縣

次赤

西南至府  
一百十里

本漢池陽縣嶺嶰山在今縣

西北六十里符秦於此山北置三原護軍以其地西有  
孟侯原南曰豐原北曰白鹿原後魏太武七年罷改置  
三原縣屬北地郡明帝孝昌三年蕭保寅送虬毛洪賓  
立義扞賊永安元年於此置北雍州洪賓為刺史亦謂  
之洪賓柵其故城在縣北五十五里又割北地郡之三  
原縣于此置建忠郡以旌其功開皇三年罷郡以縣屬

雍州

高祖獻陵在縣東十五里

堯門山在縣西北三十二里

天齊原在縣西北二十五里上有天齊祠

黃白城在縣西南十五里後漢李傕亂政天子東遷三

輔飢歎乃移保黃白城即此地也

秦曲梁宮在縣西南十五里黃白城內

于謹墓在縣北十八里

醴泉縣次赤東南至府一百二十里本漢谷口縣地在九峻山

東仲山西當涇水出山之處故謂之谷口溝洫志云白

渠首起谷口尾入櫟陽袤二百里溉田四千五百餘頃

人得其饒歌曰田于河所池陽谷口鄭國在前白渠起

後涇水一石其泥數斗且溉且糞長我禾黍衣食京師

億萬之口謂此也後漢及晉又為池陽縣後魏改為寧

夷縣隋開皇十八年改為醴泉縣以縣界有周禮醴泉

宮因以為名

太宗昭陵在縣東北二十五里九峻山

肅宗建陵在縣東北十八里武將山

奉天縣次赤東西至府一百六十里光宅元年割醴泉始平好

疇武功新平之郡之永壽五縣置

梁山高宗天皇大帝乾陵所在因名奉天其山即禹貢所云壺口呂梁及岐又古公亶父踰梁山至于岐下及秦立梁山宮皆此山也

奉先縣 次赤 西南至府二百四十里 本秦重泉縣後魏省至孝

文帝分白水縣置南泉縣西魏改為蒲城縣本屬同州開元四年以縣西北三十里有豐山于此置<sup>北</sup>睿宗橋陵改為奉先縣

隸京兆

元宗陵在縣東北二十里

惠莊太子陵在橋陵東南三里

惠宣太子陵在橋陵東六里

惠文太子陵在橋陵東三里並在柏城內

富平縣 次赤 東南至府一百五十里 一本漢舊縣屬北地郡後魏

文帝自懷德城移于今理周閔帝于縣置中華郡武帝省郡以縣屬馮翊開皇三年改屬雍州

中宗定陵在縣西北十五里龍泉山

代宗元陵在縣西北四十里檀山

節愍太子陵在縣西北十五里

荆山在縣西南二十五里在岐山東禹貢云荆岐既旅是也

鹽池澤有縣東南二十五里周回二十里

後周文帝成陵在縣西北十五里

王剪墓在縣東北三里

司馬欣墓在縣西二十五里章邯長史降項羽封為塞王

雲陽縣

次赤

西南至府一百一十五里

本漢縣舊屬左馮翊魏司

馬宣王撫慰關中罷縣置撫夷護軍及趙王倫鎮長安復罷護軍劉石符姚因之魏罷護軍更于今理別置雲

陽縣隋因之武德元年分置石門縣三年于石門縣置

東泉州貞觀元年廢州改石門縣為雲陽縣

德宗崇陵在縣東二十里

嵯峨山一名嵯峨山在縣東北十里東西二十五里南北二十里山上有雲必雨常以為候

甘泉山一名磨石嶺在縣西北九十里周回六十里

車箱陂在縣西北三十八里縈紆曲折單軌繞通上阪

即平原宏敞樓觀相屬即趨甘泉宮道也

汜水在縣西南二十五里初鄭國分汜水置鄭渠後倪寬又穿六輔渠今此縣與三原界六道小渠猶有存者謹按秦始皇元年韓聞秦好興事欲疲之乃使水工鄭國間說令鑿汜水自仲西瓠口為渠東注洛三百餘里欲以溉田中作而覺秦欲殺國曰始臣為間然渠成亦秦之利秦以為然卒使就渠既成溉澤鹵之地四萬頃畝皆一鍾關中無凶年命為鄭國渠後至漢武帝元鼎六年一百三十六歲倪寬為左內史又秦請奏穿六輔渠以蓋溉鄭渠旁高印之田後六十歲趙中大夫白公又秦穿汜水注謂中溉田四千餘頃人得其饒而歌之大唐永徽六年雍州長史長孫祥奏言往日鄭白渠溉田四萬餘頃今為富僧大賈競造碾磴止溉一萬餘頃于是高宗令分檢渠上碾磴皆毀撤之未幾所毀皆復廣德二年臣吉甫先臣文獻公為工部侍郎復陳其弊代宗亦命先臣折去私碾磴七十餘所歲餘先臣出牧常州私制如初至大歷中利所及總六千二百餘頃漢雲陽故縣在縣西北八十里

雲陽宮即秦之林光宮漢之甘泉宮在縣西北八十里  
甘泉山上周回十餘里去長安三百里望見長安城黃  
帝已來登天元正處也齊人少翁謂武帝曰上即雖與  
神通宮室被服非像神之物不至乃于甘泉宮中為臺  
畫天地泰一諸鬼神而祭之又作柏梁銅柱承露盤仙  
人掌之屬帝以五月避暑于此八月乃選通天臺在縣  
西北八十一里甘泉宮中高三十五丈望雷雨悉在下  
咸陽縣畿正東微南至府四十里本秦舊地縣也孝公十二年  
于渭北咸陽自汧隴徙都焉秦自孝公惠文悼武昭襄

莊襄王始皇胡亥並都始皇二十六年初并天下收天  
下兵聚之咸陽鑄以為鐘鐻金人十二重各千石置廷  
中徙天下豪富于咸陽十二萬戶每破諸侯放其宮室  
作之咸陽之旁二百里內宮觀二百七十土木皆被綈  
綉宮人不移樂不改懸窮年忘歸猶不能遍至胡亥時  
天下叛秦漢元年秦王子嬰降漢項羽引兵西屠咸陽  
殺子嬰燒秦宮室火三月不滅及漢興以為渭城縣屬  
右扶風按秦咸陽在今縣東二十二里漢渭城縣亦理  
于此符堅時改為咸陽郡後魏又移咸陽縣于涇水北



今涇陽縣理是也隋開皇元年改涇陽為咸陽大業三年廢入涇陽縣城本杜郵也武德元年置白起堡二年置縣又加營築焉山南曰陽水北曰陽縣在北山之南渭水之北故曰咸陽

畢原即縣所理也左傳曰畢原鄴郇文之昭也即謂此也原南北數十里東西二三百里無山川陂湖井深五十丈亦謂之畢陌漢氏諸陵並在其上

短陰原在縣西南二十里  
渭水南去縣三里

臨臯驛在縣東南二十里

長陵城在縣東北三十里初漢徙入關東豪族以奉陵邑長陵茂陵各萬戶其餘五陵各千戶皆屬太常不隸

于郡

秦蘭池宮在縣東二十五里

秦慈石宮在縣東南十五里東東南有關道即阿房宮之北門也累慈石為之若鍍甲入者慈石吸之不得過羌胡以為神

細柳倉在縣西南二十里漢舊倉也周亞夫軍次細柳

即此是也張揮云昆明在池南恐為疎遠

棘門在縣東北十八里本秦關門也漢文帝使將軍徐厲屯棘門謂此也

蘭池陂即秦之蘭池也在縣東二十五里初始皇引渭水為池東西二百里南北二十里築為蓬萊山刻石為鯨魚長二百丈始皇嘗漸行遇盜于蘭池見倉使武士擊殺盜關中大索二十日

中渭橋在縣東南二十二里本名橫橋駕渭水上始皇都咸陽渭水貫都以象天漢橫橋南渡以法牽牛渭水

南有長樂宮渭水北有咸陽宮欲通二宮之間故造此橋漢末董卓燒之魏文帝更造劉裕入關又毀之後魏重造貞觀十年移于今所

便橋在縣西南十里駕渭水武帝建元三年初作便門橋在長城北茂林東去長安二十里長安城西門曰便門此橋與門相對因號便橋

白起祠在縣城中

漢長陵在縣東三十里高帝陵也

安陵漢惠帝陵也在縣東北二十里

陽陵景帝陵也在縣東四十里

平陵昭帝陵也在縣西北二十里

渭陵元帝陵也在縣西北七里

延陵成帝陵也在縣西北十三里

義陵哀帝陵也在縣北八里

康陵平帝陵也在縣西北九里

太公墓在縣東北十里

周公墓在縣北十三里

蕭何墓在縣東北三十七里

曹參墓在縣東北三十五里

張良墓在縣東北三十六里

蒙恬墓在縣西北十五里

渭南縣

畿西至府一百三十里

本漢新豐縣地符秦時置後魏考

明帝

明一子

于今縣東南四里置渭南郡及南新豐縣西魏

廢帝二年改南新豐為渭南縣武德元年屬雍州

倒獸山一名元家山在縣東南五十里王子年隱處也

渭水北去縣四里

酒水出縣西南石樓山北入渭

隋崧業宮在縣東十五里

秦安高宮在縣西南二十里

藍田縣 畿東南至府本秦孝公置按周禮玉之美者曰

球其次為藍蓋以縣出美玉故曰藍田周關帝割京兆

之藍田置玉白鹿二縣置藍田郡至武帝省郡後為藍

田縣屬京兆後遂因之縣理城即曉柳城也俗亦謂之

青泥城桓溫伐苻捷使將軍孽珣擊青泥城破之即其處也

藍田山一名玉山一名覆車山在縣東二十八里

白鹿原在縣西六里晉桓溫伐苻堅督護鄧遐等奮擊于白鹿原即此地也

灞水故磁水也即秦嶺水之下流東南自商州上洛縣界流入又西北流合滄水入渭

思鄉城在縣東南三十三里宋武帝征關中築城于此南入思鄉因以為名

藍田關在縣東南九十里即曉關也秦趙高將兵拒曉關沛公引兵攻燒關踰普山擊秦軍大破之

普山在縣東南二十五里

元和郡縣圖志卷第一終



國家圖書館, NATIONAL CENTRAL LIBRARY, TAIWAN, R.O.C.

元和郡縣圖志卷第二

關內道二

京兆下

興平 高陵 櫟陽 涇陽 美原 華原 同官

鄠縣 盩厔 武功 好畤

華州 同州

鳳翔節度使 鳳翔府 隴州

興平縣 畿東至府本漢平陵縣屬右扶風魏文帝改為

始平晉武改置始平國領槐里縣歷晉至西魏數有移。

易景龍二年金城公主出降吐蕃中宗送至此縣改始平縣為金城縣至德二年改名興平

始平原在縣北十二里東西五十里南北八里入咸陽界西入武功界

渭水南去縣二十九里

馬牧澤在縣東南二十里南北廣四里東西二十一里百頃澤在縣西二十五里多蒲魚之利周回十六里

槐里城周曰太王秦改曰廢邛周懿王所都項羽封章邯為雍王都廢邛亦此城也

武學故城在縣東南十里

馬嵬故城在縣西北二十三里馬嵬于此築城以避難未詳何代人也

漢龍泉廟在縣東北二十四里武帝廟是也

漢黃山宮在縣西南三十里武帝漸行西至黃山宮即此也

鄠邯臺在縣東南十里

漢茂陵在縣東北十七里武帝陵也在槐里之茂鄉因以為名守陵溉樹掃除凡五千人

漢公孫和墓在縣東北十八里

衛青墓在縣東北十九里冢象廬山

霍去病墓在縣東北十九里起冢象祁連山

高陵縣 畿西南至府八十里 本秦舊縣孝公置漢屬左馮翊魏

文帝改為高陸屬京兆郡大業二年復為高陵

龍躍宮在縣西十四里高祖太武皇帝龍潛舊居也武

德二年置

姚興墓在縣東南十三里

櫟陽縣 畿西至府一百里 本秦舊縣獻公自雍徙居焉左馮翊

項羽立司馬欣為塞王亦都之按高帝既葬太上皇于

櫟陽之萬年陵遂分櫟陽置萬年縣以為陵邑理櫟陽

縣城中故櫟陽城亦名萬年城後漢省櫟陽入萬年後

魏宣帝又分置廣陽縣周明帝省萬年入廣陽更于長

安城中別置萬年縣廣陽仍屬馮翊郡隋開皇三年罷

郡廣陽縣屬雍州武德元年又改為櫟陽縣

黃鹽澤在縣南十五里澤多鹹鹵符秦時于此黃鹽周

迴二十里

清泉陂在縣西南十里多水族之利



漢太上皇陵在縣東北二十五里

涇陽縣

畿南至府  
七十里

本秦舊縣漢屬安定郡惠帝改置池

陽縣屬左馮翊故城在今縣西北二里以其地在池水之陽故曰池陽後魏廢于今縣置咸陽郡符秦又置涇陽縣隋文帝罷郡移涇陽縣于咸陽郡屬雍州即今縣是也

石安原在縣南七里高二丈東西三十八里南入咸陽縣界

平長阪

一作  
陂

在縣西南五里

涇水西北自池陽縣界流入涇縣南七里又東南入高陵縣界春秋襄公十四年諸侯伐秦濟涇而次秦人毒涇師入多死

焦獲數亦名瓠口爾雅十數周有焦獲詩云獫狁匪安整居焦獲即謂此也按韓水工鄭國說秦令鑿涇水自仲仙西抵瓠口為渠即鄭白二渠也

秦望夷宮在縣東南八里北臨涇水以望北夷故名胡亥死于此也

漢池陽宮在縣西北八里

龍泉陂在縣南三里周迴六里多蒲魚之利

太白渠在縣東北十里

中白渠首受太白渠東流入高陵縣界

南白渠首受中白渠水東南流亦入高陵界

美原縣 畿西南至府一百八十里 秦漢頻陽之地以縣西北十一

里有頻山秦厲公于山南立縣故曰頻陽後魏別立土

門縣以頻山有二土阜狀似門故曰土門大業二年省

義寧二年再置貞觀十七年又省咸亨二年復置仍改

名曰美原

頻陽故城在縣西南三里秦將王翦即此縣人也

華原縣 畿西南至府一百六十里 一本秦殺翊縣地屬左馮翊曹魏

皆于其地置北地郡元魏廢帝三年改為通州郡領泥

陽縣屬宜州六年改泥陽為華原縣大業二年省宜州

屬京兆垂拱元年改為永安縣天授二年又置宜州大

定元年廢之神龍元年復為華原縣

土門山在縣東南四里

殺翊故城在縣東南一里漢縣也宣帝神雀二年鳳皇

集殺翊城是也

泥陽縣故在東南十七里

漢出壽宮在縣東北三里

同官縣 畿西南至府二百十里 本漢祓翊縣地屬左馮翊晉屬頻

陽符秦于祓翊城東北銅官川置銅官護軍後魏武帝

改置銅官縣屬北地郡周朝除金作此同字屬宜州大

業二年省宜州縣屬雍州國朝因之

鄠縣 畿東北至府六十五里 本夏之扈國啟與有扈戰于甘之野

地理志古扈國有戶谷戶亭又有甘亭扈至秦改為鄠

邑漢屬右扶風自後魏屬京兆後遂因之

終南山在縣東南二十里

鷄頭山在縣東南三十一里偽趙王石生不能守長安

欲西上隴士卒散盡遂入鷄頭山尋為追兵所害

牛首山在縣西南三十二里南接終南山在上林苑中

西京賦云繞黃山而款牛首是也滂水所自出

渭水北去縣十七里

豐水出縣東南終南山自發源北流東二十八里北流

入渭

龍臺澤在縣東北三十里周廻二十五里

八部澤在縣東南五里周迴五十里  
故鄠城在縣北二里夏之扈國也

鍾宮故城一名淮鍾城在縣東北二十五里蓋始皇收  
天下兵器銷為鍾鐻此或其處

馬祖壇在縣東北三十二里龍臺澤中每年太宗帝太  
僕四時祭之春祭馬祖夏祭先牧秋祭馬社冬祭馬步

隋太宮平宮在縣東南三十一里對太平谷因名之  
隋甘泉宮在縣西南二十二里對甘泉谷因名之

周鄠宮周文王宮也在縣東三十五里詩云既伐于崇  
作邑于鄠是也崇侯無道文王伐之令無殺人無壞室  
崇人間之如歸父母遂虜崇侯作鄠邑崇國在秦晉之  
間

秦荊陽宮在縣西南二十五里

美陂在縣西五里周迴十四里

甘亭在縣西南五里夏啟伐有扈楚師于甘之野即此  
處也

藍屋縣

畿東北至府一  
百三十里

漢舊縣武帝置屬扶風山曲曰

藍水曲曰屋後漢省晉復立武德三年屬稷州貞觀元

年廢稷州復屬雍州天保中改名宣壽後復名蓋屋  
姜維領本名沉領在縣南十五里蜀後主延熙二十年  
大將軍姜維率衆出洛谷涇沉領即在此也  
望仙澤在縣東南三十五里中有龍尾堆

隋宜壽宮在縣東南三十二里

秦長楊宮在縣東南三十三里漢武帝好自擊熊羆司  
馬相如徙從至上林上疏諫

秦王柝宮在縣東南三十八里

馬融讀書臺在縣東北二十七里

司竹園在縣東十五里史記曰渭川千畝竹今按園周  
迴百里置監涿掌之以供國用義寧元年義師起高祖  
第三女平陽公主舉兵于司竹園號娘子軍

駱谷關在縣西南一百二十里武德七年開駱谷道以  
通梁州在今關北九里貞觀四年移於今所

駱谷道漢魏舊道也南通蜀魏少帝正始四年曹兵伐  
蜀諸軍入駱谷三百餘里不得前進牛馬馱騾以轉運  
死略盡少帝甘露三年蜀將姜維出駱谷圍長城亦此  
道也

樓觀在東縣三十七里本周康王大夫尹喜宅也穆王為名幽逸之人置為道士相承至秦漢皆有道士居之晉惠帝時重置其地舊有尹先生樓因名觀武德初改名宗聖觀事具樓觀本記及先師傳焉

武功縣

畿東至府一百四十里

漢舊縣古有邠國堯封后稷之地

周平王東遷以錫秦襄公孝公作四十一縣釐美陽武功各其一也釐與邠音同字異武功蓋在渭水南今郿縣地是也按舊縣境有武功山斜谷水亦曰武功水故諸葛亮表云遣孟琰據武功水又杜彥達云太白山南

連武功山是則縣本以山水立名也武德三年分雍州之武功好疇蓋屋扶風之郿四縣于今縣理置稷州因后稷所封為名貞觀元年廢州以縣屬京兆

慶善宮在縣南十八里皇家舊宅也南臨渭水武德元年置宮貞觀六年鑿駕親幸讌群臣賦詩焉

三疇原在縣西南二十里高五十丈西入扶風縣界故釐城一名武功城在縣西南二十三里古邠國也后稷祠在縣西南二十三里

姜源祠在縣西南二十二里

隋文帝秦陵在縣西南二十里三疇原上

好疇縣 畿西南至府一 本漢舊縣在今縣理東南十三

里故城是也疇者神明所依止也以雍州積高明神之

隩故立疇以郊上帝諸神也後漢省武德二年分醴泉

縣置因漢舊名屬雍州三年改屬稷州貞觀元年廢稷

州復屬雍州二十一年于廢上宜縣置好疇縣今縣理

是也其上宜縣隋開皇十八年置貞觀八年廢

華州 華陰 開元戶口三萬七百八十七 鄉七十

禹貢雍州之域周為畿內之國鄭桓公始封之邑其地

一名咸林春秋時為秦晉界邑長城在州東七十二里

或說秦晉分境祠華岳故築此城戰國時屬秦魏地理

志云自高陵已東皆魏分也按史記魏築長城自鄭濱

洛今州東南三里魏長城是也秦并天下為內史之地

二漢及晉為京兆之地後魏置東雍州廢帝改為華州

大業二年省華州義寧元年置華山郡武德元年復為

華州垂拱元年改為太州避武太后祖諱神龍元年復

舊

州境

東西一百六十四里  
南北一百四十里





永豐倉在縣東北三十五里渭河口隋置義寧元年因  
倉又置監天保元年左常侍兼陝州刺史韋堅開漕河  
自苑西引渭水因古渠至華陰入渭引永豐倉及三門  
倉米以給京師名曰廣運潭以堅為天下轉運使灞澇  
倉會于漕渠每夏大雨輒天保中每歲水陸運米二百  
皆漲大曆之後漸不通耳五十萬石入關大曆後每歲水陸運米四十萬石入關  
潼關在縣東北三十九里古桃林寨也春秋時晉侯使  
詹嘉處瑕以守桃林之塞是也關西一里有潼水因以  
名關又云河在關內南流衝激關山因謂之衝關謹按  
秦函谷關在漢弘農縣即今靈寶縣西南十一里故關  
是也今大路在北本非鈴東之要漢武帝元鼎三年楊  
僕為樓船將軍本宜陽人今福昌縣也耻居關外上疏請以  
家僮也百人徙關于新安武帝從之即今新安縣良一  
里函谷關是也而御傳所馳出于南路至後漢獻帝初  
平二年董卓脅帝西幸長安出函谷關自此以前其關  
並在新安其後二十年至建安十六年曹公破馬超于  
漕潼關則是中間徙于今所今歷二處而至河潼上躋  
高隅俯視洪流盤于峻極實謂天險河之北岸則風陵

津北至蒲關六十餘里河山之險遷迤相接自此西望川途曠然蓋神明之與逼帝宅之戶牖百二之固信非虛言也

下邽縣 望東南至州本秦舊縣地理志屬京兆注下邽八十里

秦武公伐邽戎置以隴西有上邽故此加下也董卓遷都長安華欲求出為下邽今即此也後魏避道武帝諱改為夏封大業二年復舊後魏屬馮翊隋屬華州武德年屬同州垂拱二年復屬華州

漢蓮勺縣故城在縣東二十二里張禹本河內人徙家

蓮勺

同州 馮翊四輔

開元戶五萬六千五百九 鄉一百二十二 元和戶四千八百六十一 全一百四十

禹貢雍州之域春秋時其地屬秦本大荔戎國秦獲之更名曰臨晉魏文侯伐秦：築臨晉今朝邑西南有故城七國時屬魏始皇并天下京兆馮翊扶風並內史之地及項羽滅秦為寨國立司馬欣為寨王及漢王定三秦以為河上郡復罷為內史武帝更名左馮翊魏除左字但為馮翊郡晉因之後魏永平三年改為同州禹貢云漆沮既從澧水攸同言二水至此同流入渭城居其

地故曰同州

州境東西一百一十二里  
南北二百三十五里

八到西至上都二百五十五里  
東至東都六百五十五里  
西北至坊州二百五十五里  
東至蒲津關六十里  
南至華州八十里

貢賦開元貢  
元和貢

絕文吉  
莫皮十二張  
射香  
麻黃  
地黃  
賦絹  
蒺藜子

管縣七 馮翊 朝邑 韓城 白水 夏陽

澄城 郃陽

馮翊縣望郭本漢臨晉縣故犬戎城秦獲之更名舊說

秦築高壘以臨晉國故曰臨晉武帝改為大荔縣後魏改為華陰縣後以名重改為武鄉大業三年改為馮翊

縣馮輔也翊佐也義取輔佐京師

沙苑一名沙阜在縣南十二里東西八十里南北三十里後魏文帝大統三年周太祖為相國與高歡戰于沙苑大破之其時太祖兵少隱伏于沙草之中以奇勝之後于兵立之處人栽一樹以表其功今樹浩々猶存仍于戰處立忠武寺今以其處宜亦蜀置沙苑監

興德宮在縣南三十二里義撫將趣京師軍次于忠武

園因亭子名興德宮屬家令守

朝邑縣

望西至州三十五里

本漢臨晉縣之地大荔國在今縣

東三十里故王城是也復魏置南五泉縣西魏改為朝

邑縣以此據朝坂故以為縣西南有蒲津關

河橋本秦后子奔晉造舟于河通秦晉之道今屬河西

縣

長春宮後周武帝置大業十三年高祖起義兵自太原

舍于此宮休甲養士而定京邑武德四年于此置陝東

大行臺太宗居藩作鎮四年山東平乃移行臺于洛州

通靈陂在縣北四十里二百三十步開元初姜師度為

刺史引洛水及堰黃河以灌之種稻二千餘頃

苦泉在縣西北三十里訔原下其水鹹苦羊飲之肥而

美今于泉側置羊牧故俗諺云苦泉羊洛水漿

梁故城隋文帝分郟陽于此置韓城縣春秋秦晉戰于

韓原即此地也

龍門山在縣北五十里龍門戍在縣東北極險峻後周

于此置龍門關今廢

白水縣

望東南至州一百二里

本漢粟邑縣之地屬左馮翊按粟

邑故城在縣理西北二十八里薛宣為左馮翊以粟邑  
縣小僻在山中其人謹朴以潁陽令薛恭換粟邑令尹  
賞二縣俱大理又為漢衙縣地春秋時秦晉戰于彭林  
衙是也後魏文成帝分澄城郡于此

白水因以為名隋文開皇三年罷郡縣屬同州

夏陽縣 緊西南至州一百三十里 古有葦國漢郃陽縣之地武

德三年分郃陽于此置河西縣在河之西因以為名文  
割同州之郃陽韓城二縣于今縣理置西韓州取古韓  
國為名也以河東有韓州故此加西貞觀八年廢西韓

以縣屬同州乾元三年改為夏陽縣南有葦城即古  
葦國文王妃太如即此國之女也

澄城縣 望南至州一百里 漢徵縣也韋昭云徵音懲與澄同聲  
後人誤為澄文公十年春晉取北徵即此城是也後魏

太武七年分郃陽縣置又于今縣理置澄城郡開皇三  
年罷郡以屬同州

漢武帝時嚴熊上言願穿洛以溉重泉以東萬餘里于  
是發卒穿渠自徵引洛水至商顏 商顏今在馮翊縣界 名曰龍首

渠按州西三十里有乾坑即龍首之尾也

王官故城在縣西北春秋傳曰俘我王官剪我羈馬

郃陽縣 望西南至州一百二十里 一本漢襄縣屬左馮翊在郃水之

陽詩大雅所謂在郃之陽是是也水經注云郃陽城南

有瀋水東流注于河即郃水也按中漢水蒲地瀋水與

南瀋水並在舊河西縣南五里今郃陽界內爾雅云瀋

出大尾下郭璞以為陰縣有水如車輪此水亦然周武

王屬澄城郡開皇三年罷郡以縣屬同州羈馬故城在

縣東北二十六里

鳳翔府 岐州 扶風 開元戶四萬四千五百三十三 四輔 元和戶七千五百八十

今為鳳翔府節度理所

鄉九十二 全八十八

管州二 鳳翔府 隴州 縣十四

都管戶八千三百六十四

禹貢雍州之域春秋及戰國時為秦都德公初居雍即

今天興縣也至獻公始徙櫟陽始皇并天下屬內史項

羽封章邯為雍王亦此地也高帝更名中地郡復屬內

史景帝更名主爵都尉武帝太初元年更名右扶風所

以扶助京師行風化也與京兆尹左馮翊謂之三輔理

其在長安城中後漢出理槐里即今興平縣東南七里

故槐里城是魏文帝除石字為扶風郡亦是重鎮曹公使張劭屯陳倉建興中諸葛亮攻陳倉及郿其不充晉太康八年為秦國後魏太武于今州理東五里築雍城鎮文帝改鎮為岐州隋開皇元年于州城內置岐陽宮岐州移于今理大業三年置州為扶風郡武德元年復為岐州至德元年改為鳳翔郡乾元二年改為鳳翔府

州境 東西一百三十八里 南北三百八十九里

八到 東至上都三百一十里 東至東都一千一百七十里 東至邠州二百三十里 南取太白山路至興元府六百里

西南至鳳州三百八十里 西至隴州一百五十五里 北至汪州二百二十里

貢賦 開元貢 龍須席 蠟燭 麻布

管縣七 天興 岐山 扶風 晉潤 岐陽

麟游 寶鷄 號縣 郿縣

天興縣 次赤 郭下 本秦雍縣秦國都也漢縣屬右扶風四面

高曰雍又四望不見四方故謂之雍秦回宮在中縣西漢文帝十四年匈奴入蕭關燒回宮中候騎至雍即此也至德二年分置鳳翔縣永泰元年廢仍改縣為雍縣

為天興縣

乾歸故城在縣西四十三里乞伏乾歸據

秦因築此城

石鼓文在縣南二十里許石形如鼓其數有十蓋記周宣王畋獵之事其文即史籀之迹也貞觀中吏部侍郎蘓勣紀其事云虞褚歐陽共稱古妙雖歲久訛缺遺迹尚有可觀而歷代紀地理志不存記錄尤可嘆惜

岐山縣

西至府五十里

本漢雍縣之地周武帝天和四年割涇

州鶉觚縣之南略置三龍縣開皇十六年移三龍縣於

岐山南十里改為岐山縣貞觀八年移于今理

岐山亦名天柱山在縣東北十里

渭水在縣南三十里

五將山在縣西北六十里符堅為姚萇將吳志所擒之處

扶風縣

西至府一百里

本漢美陽縣地武德三年分岐山縣置

圍川縣屬岐州所今縣南漳川水為名近代訛作圍四年隸入稷州貞觀元年廢稷州以縣屬岐州八年改為扶風



普潤縣

南至府九十里

隋大業元年于此置馬牧又置普潤屯

後廢屯置縣在漢為漆縣并有鉄官今城西有漆水又

有小城蓋置鉄官處

岐山縣

西南至府一百里

蓋漢杜陽縣地貞觀七年割扶風岐

山二縣置以在岐山之南因以名之

麟游縣

西南至府一百六十里

本漢杜陽縣地隋于此置西麟州

營仁壽宮義定元年唐高祖輔政廢宮是年獲白麟於

宮所因置縣

成九成宮在縣理西一里即隋文帝所置仁壽宮每歲

避暑春往冬還義定元年廢宮置立郡縣貞觀五年復

修舊宮以為避暑之所改名九成宮

永安宮在縣西三十里貞觀八年置

寶鷄縣

東北至府九十里

本漢陳倉縣秦文公所築因山以為

名屬右扶風大業九年移于今理在渭水北乾元二年改

為寶鷄以昔有陳寶鷄鳴之瑞故名之

陳倉城魏太和中將軍郝昭所築陳倉城適記會諸亮

來攻亮本間陳倉城恧及至怪其整頓問知昭王其中

大驚愕亮素聞昭王西有威名念攻之不易初太原勒

家圖書館, NATIONAL CENTRAL LIBRARY, TAIWAN, R.O.

詳少與昭相親後為蜀所得及亮圍陳倉詳為亮監軍使于城則呼昭喻之昭于樓上應詳曰魏家科法卿所練也我之為人卿所知也曩時高剛守祁山望坐不轉意雖終得全于今諂議不止我必死耳卿還謝諸葛亮便可攻也詳以相亮進兵雲梯衝車晝夜距二十餘日亮無利會費躍等殺至亮乃引去接今城有上下二城相連上城是秦文公築下城是却昭築

陳倉山在縣南十里南樓梁鳳二州界散關在縣西南五十二里蜀志諸葛亮相距所築

三交城在縣西十六里司馬宣王與諸葛亮相距所築

咸亨三年于縣東南渠引渭水入昇原渠通舩至京故

城即長故城長安城漢惠帝所築城在今故大興城之西北苑中

虢縣北至府三十里古虢國周文王弟虢叔所封是曰段虢叔

秦武公滅為縣周改為洛邑大業三年復為虢縣貞觀

八年廢天授二年再置

郿縣西北至府三十里本秦縣右輔都尉理所在今縣東一十

五里有故城今縣周天和元年築置云州建德三年廢

武德元年又于故城置郿州三年廢州郿縣屬稷州七

年屬岐州白起即此縣人也縣在渭水南一里自岐山至郿縣

以上八縣並次畿

終南山在縣南三十里

太白山在縣東南五十里

五丈原在縣西南三十五里初諸葛亮與司馬宣王相

持亮據渭水南原宣王謂諸將曰亮若出武功依山東

轉是其勇也若西上五丈原諸君無事矣亮果屯此原

耕者雜于渭濱居人安堵軍無私事

積石原在縣西北二十五里魏青龍二年諸葛亮出斜

谷與司馬宣王屯渭南郭淮美亮必爭北原遂先據之

亮至示不得上即此原也

縣理城亦曰斜城：南當斜谷固以為名斜谷南口曰

褒北口曰斜

董卓塢在縣東北十六里卓封郿侯築塢高與長安埒

號為萬歲塢

成國渠在縣東北九里受水以溉田

隴州汧陽開元戶六千八百八十五元和戶七百八十五

禹貢雍州之域秦文公所都漢為汧縣屬右扶風後魏

置東秦州西魏文帝改為隴州因山為名大業二年省

義定二年又于縣理置隴東郡武德元年改為隴州

州境東西北四百里

八到東至上都四百六十里

東至東都一千三百二十里

東至鳳翔府一百五十里

西至秦州三百四十里

南至鳳州山路四百三十里

北至原州三百三十里

貢賦開元貢龍湏席五領

官縣五 汧源 汧陽 吳山 華亭 南田

汧源縣上下郭本漢汧縣地屬右扶風在汧水之北後魏

改為汧陰縣隨改為汧源縣

隴山在縣西六十二里

汧山在縣西六十里北與隴山接禹貢導岍及岐是也

大震閔在州西六十一里後周置漢武至此遇雷震因

名秦城在州東南二十五里秦非子養馬于汧渭之間有功

周孝王名為大夫

汧陽縣上西至州本漢隃麋縣地因今縣東八里隃麋

澤為名周武帝置汧陽郡及縣尋省郡以縣屬隴山汧

源



水在縣南一里

吳山縣 中西北至州一百十里 本漢隃麋縣地後魏孝昌二年于

長蛇川置長蛇縣屬東秦州開皇十八年改為吳山縣

吳山在縣西南五十里秦都咸陽以為西岳今為國之

西鎮山國語謂之西吳

華亭縣 下正南微東至州一百一十里 本漢涇陽縣地大業元年置

華亭縣以在華亭州口故名

小龍山在縣西四十里

南田縣 下東北至州一百二十里 本漢汧縣地後魏孝明帝于縣

西南由谷口置縣因谷為名開皇三年省長蛇縣併入

南田屬岐山貞觀四年割入隴

安夷關在縣西一百四十六里

長蛇川在縣西一百步

渭水在縣南四十里

元和郡縣圖志卷第三

關內道三

涇原節度使

涇州

原州

邠定節度使

邠州

定州

慶州

鄜坊觀察使

鄜州

坊州

丹州

延州

涇州 安定上

開元戶一萬五千九百五十二 鄉五十五  
元和戶一千九百九十 同 二

墜田

今為涇原節度使理所

管州三

涇州

原州

縣九



都管戶

禹貢雍州之域春秋時屬秦至始皇分三十六郡屬北地郡漢分北地郡置安定郡即此是也漢以六郡良家子輔羽林郎案六郡安定即其一焉後漢安帝永初五年徙其人于美陽以避羗寇郡寄理美陽在今武功縣界夷陽故城是也至順帝移于今理後魏太武神鹿三年于此置涇州因水為名大業三年改為安定郡大業末金城賊帥薛舉侵擾豳涇武德元年太宗西討會舉死因平舉子仁果遂改安定郡為涇州

州境東西一百九十六里南北二百八十六里東南至上都四百八十里東南至東都一千三百四十里東北至定州一百五十里西北至原州平原縣一百五十里北至原州城三百三十里北至慶州三百三十三里南至鳳翔州二百五十八里南至邠州一百八十里西南至隴州私路一百八十里

貢賦 開元貢 龍湏席 麻布

管縣五 保定 靈臺 臨涇 良原

潘原

保定縣上郭本漢安定縣地今臨涇縣安定故城也後漢省後魏文帝大統元年自高平城移于今理屬安定郡隋開皇三年罷郡以縣屬涇州至德二年改保定縣涇水在縣東一里

折塘故城在縣東十里西魏涇州刺史一勿貴所築隋末薛舉屯據于此城舉死仁果復窺據武德元年討平之萬俟醜奴餘趾在縣東五里醜奴高平人後魏建義元年僭號于此

靈臺縣

上西至州一百里

本漢鶉觚縣屬北地郡後周屬趙平

郡隋開皇三年屬涇州天保元年改為靈臺縣理西東接縣城即古密國之地也今縣理西陰密故城是也詩曰密人不恭也

臨涇縣

上東南至州九十里

本漢舊縣屬安定郡隋大業元年于

縣今縣理置秋谷縣取縣內湫谷為名十二年復為臨涇縣皇朝因而不改按縣在彭陽川內彭陽水一百步縣界兼有漢安武安定彭陽撫夷四縣之地

良原縣

上東北至州六十里

本漢三水縣地屬安定郡今安定

縣界三水故城是也大業元年分安定縣之地置良原



縣：西南三十里有良原因以為名

汭水一名宜祿川西自隴州華亭縣流

石原在縣西南所謂良原也

潘原縣中東至州本漢陰盤縣屬安定郡在今邠州宜

祿縣西二十三里陰盤故城是也地有陰盤

原州平涼開元戶元和戶

州境關

八到東南至上都八百里東南至東都一千六百六十里

東南至涇州三百二十里南至秦州四百六十里

西至會州三百九十里正西微南臨至洮軍六百二十里

北至靈州五百里

貢賦開元貢賦覆鞍毯麻布

管縣四平高平涼百泉蕭關

平高縣郭望下本漢高平縣屬安定郡後魏太武太延二

年于今縣理置平高縣屬平高郡隋開皇三年罷郡以

縣屬原州大業三年以原州為平涼郡武德元年重為

原州縣仍屬焉

笄頭山一名崆峒山在縣西一百里即黃帝謁廣成子

學道之處史記曰黃帝東至于海西至崆峒登笄頭是也漢書曰笄頭山在涇陽西禹貢涇水所出莊子云廣成子學道崆峒之山又後漢書隗囂使將王孟塞笄頭道即此也

本碛關在縣西南四十里

蕭關故城在縣東南三十里漢書文帝十四年匈奴入蕭關殺北地都尉是也

瓦亭故關在縣南七十里即隴山北垂隗囂使牛邯守瓦亭即是此也

秦長城在縣北十里

朝那湫郊祀志云湫泉祠那蘓林公在安定朝那縣方四十里冬夏不增減

置之于所在則雨：不止反水于泉俗以為恒今周迴七里蓋近代減耗

監牧貞觀自京師東赤岸澤移馬牧于秦渭二州之北會州之南蕭蘭州狄道縣之西置監牧使以掌其事仍以原州刺史為都監牧使以管四使南使在原州西南一百八十里西使在臨洮軍西二百二十里北使寄理

原州城內東宮使寄理原州城內天保中諸使共有五十監

南使管十八監

西使管十六監

北使管七監

東使管九監

監牧地東西約六百里南北約四百里天保十三年諸監見在馬摠三十一萬九千三百八十七疋內一十三萬三千五百九十八疋課馬

平涼縣

上西北至州一百六十里

一本漢涇陽縣地今縣西四十里

涇州故城是也後魏為長城郡長城縣之地周武帝建

德元年割涇州平涼郡于今理置平涼縣屬長城郡開

皇三年屬原州皇朝因之開元五年移于今理南貞觀

七年又移於舊縣南坂上今縣是也乃屯軍中

馬屯山在縣西十六國春秋云姚長與苻蓋戰于高平

蓋敗奔于馬屯山即此也其山南北二十里東南三十

里

百泉縣

州上西至九十里

本漢朝那縣地故城至今縣理西四

十五里後魏孝明帝于今縣西南陽晉川置黃石縣隨隋煬帝改為百泉縣武德八年移于今所

可蓋山一名都廬山在縣西南七十里十六國春秋曰赫連定據平涼登可蓋山望絕萬城泣曰先帝若以朕承大業豈有今日

涇水源出縣西南涇谷地理志云涇陽縣筭頭山涇水所出淮南子云筭頭山一名薄落山故涇水亦曰薄落水又南流經都廬山之路之中常為彈箏之聲故行旅因謂之彈箏峽

蕭關縣中南至州本隋地樓縣大業元年置神龍三年廢別立蕭關縣以去州濶遠御史中丞侯全德奏于故白草軍城置因取蕭關為名

蔚安水在縣之西一名葫芦河源出原州西南頽沙下邠州新平開元戶一萬九千四百六十一鄉四十九元和戶二千六百七十全

今為邠寧節度理所

管州三 邠州 寧州 慶州 縣二十

禹貢雍州之域周之先公劉所居之地詩大雅云篤公劉于豳斯館是也周本記曰后稷子不窋末年夏政衰

奔戎翟之間至公劉修后稷之業乃國于豳徐廣云新  
 平漆縣東北有豳亭是也按豳國城在今州理東北二  
 十九里三水縣界古豳城是也自周東遷其地屬秦  
 并天下分三十六郡屬內史漢屬右扶風今州理即漢  
 右扶風之漆縣也漆水在今州西九里西北流注于涇  
 今鳳翔府遊縣東西亦有一漆水與此異也後漢于此置  
 新平郡乃姚萇之亂百姓夷滅此地郡縣並無理所至  
 後魏又置郡焉文帝大統四年于今理置南頒豳州廢  
 帝除南字大業二年省入寧州義寧二年後為新平郡

武德元年後為豳州開元十三年以豳與豳字相涉詔  
 曰魯魚變支荆并誤聽欲求辨惑必也正名改為邠字  
 天保元年改為新平郡乾元二年復為邠州

州境 東西三百里 南北二百七十里

八到 東南至上都三百里 東南至坊州三百一十里 東至坊州三百一十里 南至奉天縣一百三十里 西北至涇州一百八十里 北至寧州一百四十里

貢賦 開元貢 麻布 米粟 白蠟  
 賦 賦 賦 賦

管縣四 新平 三水 永壽 宜祿

新平縣

望下

本漢漆縣也屬右扶風建武八年隗囂悉

衆攻略陽上漆進止未定會馬援夜至上喜問之援叙

米以為山谷于上前指軍所從入上笑曰虜在吾目遂

進兵考諸記注漢之漆縣即今州理是也姚萇之亂郡

縣不立暨乎後魏于今西南十里陳陽原上置白土縣

屬新平郡開皇三年罷郡移白土縣于今州城中置豳

州四年改白土縣為新平縣大業二年省豳州入定州

義寧二年復為新平郡武德元年以新平郡又為豳州

縣屬焉

五龍原在縣南三里原側有五泉水因名

涇水西北自宜祿界流入

橐邛堡在縣西十八里在西南三面石坡峭峻高十丈

北面築城高二丈武德二年置貞觀元年廢

符堅墓在縣東南二里先兵所誣云河水清符堅詔死

新城堅聞恧之語軍侯云地名新城避之至是為姚萇

所殺于新平城遂葬焉

三水縣

繫

西南至州六十里

本漢舊縣有缺官屬安定郡以

縣界有羅川谷三泉並流故以為號魏改三水縣為西

州縣亦屬安定後魏于今縣理西二十八里置三水重  
縣取漢舊名屬新平開皇三年罷郡以縣屬邠州皇朝  
因之

石門山在縣東五十里峰巒相對望之似門

柁邑故城在縣東二十五里即漢柁邑縣屬右扶風古  
邠國也左傳云畢原豐邠文之昭也

古豳城在縣西三十里公劉始都之處

永壽縣上

西北至州  
九十里

武德二年分新平縣南界于今

理北三十里永壽原西分置永壽縣因原而名貞觀二

年移于州東南八十里興元二年又移于順義店即今

理是也本漢漆縣之南界也

高泉山亦曰甘泉在縣北二十五里

涇水自新平縣界流入

醴泉苑在縣東北十里并宮並周所立後廢貞觀四年

置醴泉監兼置屯五所隸司農寺

宜祿縣

中東至州  
八十一里

本漢淺水縣地屬上郡後魏為東陰

盤縣地廢帝以縣南臨宜祿川因改名隸涇州暨周隨

又為白土縣貞觀二年分新平縣又置宜祿縣後魏舊

名也

淺水原即今縣理所初金城人薛舉兵稱兵攻破郡縣武德元年舉寇涇州屯兵于安定縣之折

塠城太宗親征相守六十餘日會舉死其子仁果統其

衆并羗胡十餘萬數來挑戰上遣總管龐玉自此原南

出賊之右因高而陣上率大兵自原北出其不意斬首

萬餘級賊大潰仁果懼而請降俘其精兵萬餘人男女

五萬口故城猶在今縣北五里

陰槃城在縣西北二十五里

昭仁寺在縣西十步淺水原上王師討平仁果詔于此

置寺碑諫議大夫朱子奢之祠也

長武城在縣西五十里隋開皇中築在涇河南岍武德

元年廢大曆初郭子儀置兵以備西戎

寧州 彭原 開元戶三萬二百二十六 鄉七十三

墾田

禹貢雍州之域古西戎地也當夏之衰公劉邑焉周時

為義渠戎國其後戎翟攻太王亶父避于岐山而作周

按今州理城即公劉邑地也後北伐犬戎武王都鎬京



遂戎夷于涇洛之北以時入黃帝貢命曰荒狄周道衰  
 荒狄不至後幽王為犬戎所殺至秦穆公得由余西戎  
 八國來至秦昭王殺義渠戎王并其地始皇分三十六  
 郡此為北地郡即義渠舊地也漢氏因之後漢移北地  
 郡居富平故城是也後魏延興二年為三縣鎮孝文太  
 和十一年改置班州十四年改為邠州二十年改邠州  
 為邠取地名也廢帝三年改為邠州為寧州以定戎狄  
 為名後周改為北地郡隋又為寧州大業中又為郡武  
 德元年復為寧州貞觀元年改為都督府四年又廢府

為州

州境

八到

東西二百一十六里  
 南北五百一十四里  
 東南至上都四百五十六里  
 東南至東都一千三百里  
 東至坊州三百二十里  
 西至涇州一百五十五里  
 東北至延州三百九十里  
 北至慶州一百三十三里  
 南至邠州一百四十四里

貢賦 開元貢

龍湑席 麻布

管縣六

安定

真寧

襄樂

彭原

定平

豐義

安定縣郭下本漢泥陽縣在今縣理東南方十五里泥陽故城是也至後魏太武帝置安定縣取俗安定人為義在今縣理西北三里定安故關自開皇三年移縣入廢趙興郡仍屬寧州皇朝因之

扶蘇墓在縣西北十八里始皇太子也鑿蒙恬築長城始皇峒李斯矯詔賜死葬于此

真寧縣

繁

西北至州七十里

本漢陽周縣地為上郡漢書陳

餘與章邯書曰蒙恬為秦將北逐戎人開榆中地數千里竟斬陽周謂此也魏置宜陽惠涉二護軍孝文太和

十一年復置陽周縣開皇十八年改為雍川縣南羅水為名屬寧州皇朝因之天保元年改為真寧縣于午山亦曰橋山在縣東八十里黃帝陵在山上即群臣葬衣冠之處史記曰漢武帝北巡朔方還祭黃帝塚于橋山曰吾聞黃帝不死今有塚何也或對曰黃帝已上仙群臣葬其衣冠故有塚

襄樂縣

繁

西南至州六十里

本漢襄洛縣屬上郡後魏孝文

改洛為樂屬襄樂縣郡後周屬北地郡隋開皇三年改屬定州皇朝因之

秦故道在縣東八十里子午山始皇三十年向九原抵雲陽即此道也

彭原縣 縣 南至州本漢彭陽縣地在今縣理西南六

十里臨涇陽縣界彭陽故城是也暨于後漢又為富平

縣之地後魏破赫連定後于此復置

富平原南北八十一里東西六十里

定平縣 上 北至州自漢至晉並宜陽縣地後魏至周

並為安定縣大業十年于此築城置棗社驛武德二年

于驛分安定縣置定平縣其驛移出城北

豐義縣 上 東南至州本漢彭陽縣地今縣理西四十

里彭陽故城是也後魏于縣理置雲州周武帝保定二

年廢州為防隋文帝廢防名為義豐地武德二年分彭

原縣置豐義縣因舊城為名屬彭州貞觀元年州廢縣

屬寧州

慶州 順化 都督府

開元戶一萬七千九百八十一 鄉五十一

壑

禹貢雍州之域古西戎地周本紀曰夏氏政衰后稷子不窋奔戎翟之間今州理東南三里有不窋故城是也

春秋及戰國時為義渠戎國屬秦厲公伐并三虜其王  
 義渠至始皇時屬北地郡按今州理即漢郁郅城地理  
 志屬北地郡後漢郡境為虜所侵北地郡寄寓馮翊後  
 魏文帝大統十一年置朔州周武帝保定元年廢朔州  
 為周武防隋文帝開皇三年改置合川鎮十六年割寧  
 州歸德縣置廢州立嘉名也義寧元年為弘化郡天保  
 元年改為安化郡至德元年改為順化郡

州境 東西二百五十三里  
 南北四百七十二里  
 八到 東南至上都五百七十里  
 東南至東都一千四百三十里

東北至延州四百四十里  
 西北至靈州六百二十里  
 東至鄜州三百九十里  
 西至原州三百四十里  
 南至寧州一百二十七里  
 北至鹽州五百七十里

貢賦 開元貢 牛 麻 布 射 香

管縣十 順化 樂蟠 馬領 合水 華化  
 同川 洛原 延慶 方渠 懷安

順化縣 郭中下 本漢郁郅縣後漢迄晉戎虜所侵不立州  
 縣後魏及周以為鎮防開皇十六年于今州城西南一  
 里置合水縣在馬領白馬二水口因以為名屬慶州大

業二年以慶州為弘化郡合水屬焉至武德二年改合水為合川取隋合川鎮為名貞觀元年改為弘農縣天保元年改為安化縣至德元年改為順化縣也

不窋墓在縣東二里

樂蟠縣

中 北至州三十里

本漢畔略道地也今縣理北五

里略畔故城是也後漢及晉為虜所侵逼此地無復郡縣後魏文帝于此置蔚州周武置北地郡隋開皇三年罷郡以彭陽襄樂二縣屬寧州義寧元年分合水縣置樂蟠縣屬弘化郡取樂蟠城為名也百官表云縣有蠻

夷曰道按畧畔樂蟠皆指此城方言訛舛故不同耳

馬領縣

中 東南至州六十七里

本漢舊屬北地郡漢末為虜所

侵至後魏為朔州之地隋大業元年分合水縣于此置馬領縣復漢縣之舊名也十三年陷賊縣廢義寧二年于今縣理北四十里百家堡置馬領縣屬弘化郡以縣西一里有馬領坂因名

秦長城在縣西北一百二十六里即蒙恬所築也

合水縣

中 西至州五十里

本漢略畔道之地在今縣西南三

十八里故城是也自漢至晉此地皆無郡縣至魏後為

襄樂縣之地武德六年分合水縣置蟠交縣以城臨大山樂蟠二水交水口因以為名天保元年改為合水縣華池縣下西南至州一百五十里一本漢歸德縣地也按漢歸德縣今洛源縣是隋仁壽二年于今縣東北二里庫多汗故城置華池縣因縣西華池水為名屬慶州皇朝因之

同川縣

中下

東至州八十里

本漢郁郅縣地義寧二年分寧

州之彭原縣西南十五里三泉故城置三泉縣屬弘化郡武德元年改為慶州縣屬焉仍改為同川因同川城

為名

洛原縣

中下

東南至州二百七十五里

本漢歸德縣地屬北地郡

後漢更始二年封岑彭為歸德侯謂此地也後漢至晉無復郡縣後魏文帝大統元年復置歸德縣大業元年改為洛原縣因洛水所出為名皇朝因之

洛水原出白于山一名女郎山在縣北三十里

延慶縣

中

南至州四十里

本漢郁郅縣地後魏于今縣理置

朔州隋開皇中改置合水縣武德六年移豐州戶住此仍分合水縣置白馬縣西臨白馬川水為名天保元年

改名延慶縣

方渠縣 中下

東南至州一百八十里

古慶匡州倉在馬領川內

因渠為名景龍元年置取漢縣為名縣西北馬嶺山諸谷水東南流經縣所置方渠堡因名之

懷安縣 下

南至州一百六十里

古居近黨項落開元十年檢逃

戶所置故以懷安為名

鄜州 上

洛交開元戶三萬二百八十五元和戶七百五十

鄉五十一全十二

壑田

今為鄜坊觀察理所

管州四

鄜州

坊州

丹州

延州

縣二十四 都管戶四千三百四十七

禹貢雍州之域春秋時屬秦至始皇時地屬上郡漢為上郡雕陰縣之地按漢雕陰在今洛交縣北三十里雕陰故城是也暨晉陷于戎羯不置州郡苻堅姚置杏城鎮後魏孝文帝廢鎮改為東秦州孝明帝改為北華州廢帝改為鄜州因秦文公夢黃蛇自天降屬于地遂于鄜衍立鄜疇為名大業初復為上都武德元年復為舊鄜州貞觀二年加為都督府十六年罷府州仍舊立名

交城

州境

東西二百七十六里  
南北二百七十三里

八到

東南至上都四百七十七里  
東南至東都九百五十九里  
北至丹州一百八十三里  
西至慶州三百九十八里  
南至坊州一百二十五里  
北至延州一百五十里

貢賦

元和貢 龍湏席 賦 杜麻布

官縣五

洛交

洛川

三川

直羅

甘泉

洛交縣

緊

本漢雕陰地屬上郡雕山在西南故曰雕陰

魏省上郡晉為戎翟所居苻堅時為長城縣後魏及周

為三川縣隋開皇十六年分三川二縣置洛交縣屬廊

州洛水之交故曰洛交皇朝因之

洛水去縣南一里

秦長城在東北三十里

偽夏太后城在縣西三十六里赫連勃、聞劉裕滅姚

泓令其子義真等守長安大悅自將兵入長安命太后

于此築城以居

洛川縣

上

西北至州六十里

本漢廊縣地後秦姚萇于此置

洛川縣以縣界有洛川水為名後魏置敷城郡城開元



三年罷郡以縣屬鄜州

三川縣 中 東北至州六十里 本漢翟道縣地古三水郡以華

池水黑原水及洛水三川同會因為名符堅時于長城

原置長城縣屬長城郡後魏廢帝改為三川屬中部郡

開皇三年屬鄜州

真羅縣 中下 東至州一百里 本漢雕陰縣地後漢因之魏省

雕陰縣晉時戎翟所居後魏置三川郡隋開皇三年使

戶部尚書崔仲方築城以居之城槐羅原水其川平直

故名直羅城武德三年分三川洛交于此置縣因城為

名

大槃山在縣西北一百一十里

羅川水在縣南二里

甘泉縣 中下 南至州七十五里 武德元年分洛水縣于伏陸

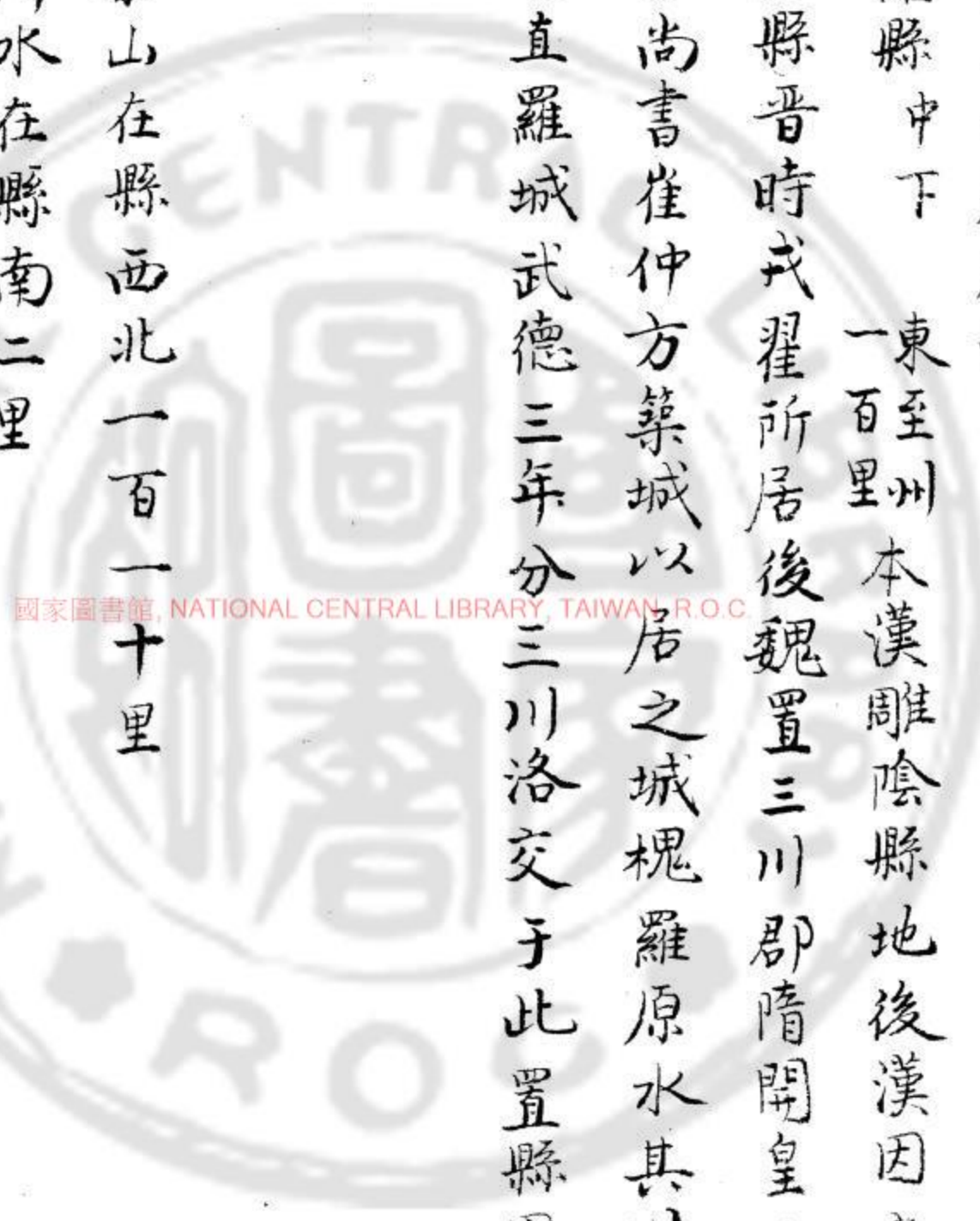
城置縣取城為名天保元年改為甘泉縣本漢雕陰縣

城今在縣南四十里

伏陸山在縣理東北有阿伏斤谷其水出

陸故號伏陸天保元年改為甘泉谷

坊州 中部 開元戶一萬五千七百一十五 鄉四十四  
元和戶一千八百四十三 全十二



墾田

禹貢雍州之域古之翟國秦屬內史漢為左馮翊翟道縣之地魏晉陷于夷狄不置郡縣列石符姚時于今州理西七里置杏城鎮帝以兵守之後魏孝文帝改鎮為東秦州孝明帝改為北華州廢帝改為鄜州元皇帝以周武帝時天和七年放牧于今州界置馬坊結構之處尚存武德二年高祖駕幸于此聖情永感因置坊州取馬坊為名

州境 東西三百八十九里 南北一百三十九里

八到 東至上都三百五十里

東至東都九百里

東南至同都二百五十里

西南至郃州三百一十里

東北至丹州二百六十里

北至鄜州一百五十里

貢賦 開元貢 元和貢同 龍須席 象麻 弓弦麻

管縣四 中都 宜君 昇平 鄜城

中都縣 上本漢中都縣之地屬在馮翊魏晉戎狄所居後秦姚興縣于今縣南置中部縣後魏文帝移入杏城後周改為內郡屬鄜州武德二年置坊州改為中部杏城在縣西南五里相傳云漢將韓胡伐杏木為樹以抗

北狄因以為名

宜君縣

上 東至州一百里前秦苻堅于葭州故城置宜君

護軍後魏太武改為宜君縣文帝大統五年又移于今

華原縣北貞觀十七年廢縣地入雍州二十年置玉華

宮仍于宮所置宜君縣屬雍州永徽二年與宮同廢龍

朔三年坊州刺史實師于此院譯經每言此寺即閻浮

之兜率天也

昇平縣

上 東至州九十里天保十二年刺史羅希與奏割宜

君縣西北三鄉置去宜君縣三十五里

鄜城縣

上 東至州一百里本漢鄜縣地屬左馮翊後漢省後魏

于今縣理置鄜城縣屬鄜城郡大業元年改屬坊州

丹州

咸平 開元戶一萬二千四百二十二 鄉二十五 元和戶八百十六 全十二

墾田

禹貢雍州之域春秋時為白翟所居

隋圖經云義川本春秋時白翟地今

其俗云丹州白室胡頭漢古其狀似胡其言習中夏白翟語訛耳近代號為步落稽胡自言白翟之後耳

秦置三十六郡屬上郡漢因之魏文帝省上郡其地晉

時戎狄居之苻姚時為三堡鎮後魏文帝大統三年割

鄜延二年地置汾州理三堡鎮廢帝以河東汾州同名

改為丹州因丹陽川為名領義川樂川縣隋大業三年  
廢興州于義川縣置延平縣十三年為胡賊劉步祿所  
據義寧元年于義川縣置丹陽郡武德元年改為丹州  
九年置都督府貞觀元年罷府為州永徽二年移于赤

石州

州境 東西一百九十九里  
南北一百七十三里  
八到 西南至上都三百五十里  
東南至東都九百二十里  
東至同州三百五十里  
西南至坊州二百六十里  
西至鄜州一百八十里  
北至延州二百五十里

貢賦 開元貢 元和貢 射香 蠟燭 龍湏席  
元初貢 全 賦 麻布

官縣四 義川 雲巖 汾川 咸寧

義川縣 郭上下 本漢上郡縣之地後漢因之魏省上郡之  
地至晉為戎狄所居後魏文帝大統三年置義川縣屬義  
川郡因川為名大業二年廢丹州義川屬延州義寧元  
年于舊城復置丹州郡縣在城內永徽二年移于今理  
雲巖縣 中 東南至州武德元年分義川縣置在庫利  
川南有雲巖山因以為名

庫利川在縣郭南昔有收賊居此川內稽胡呼奴為庫

利因以為名

汾川縣 上 西南至州七十里 本秦上郡地二漢因之魏省上

郡後魏孝文帝置安平縣理薛川屬樂川郡文帝改安

平為汾州開皇三年罷郡縣屬丹州大業二年屬延州

武德元年復屬丹州

黃河在縣東七里河岸頓狹狀似槽形鄉人呼為石槽

蓋禹治水鑿石導河之處石槽長一千步濶三十步懸

水奔流鯀鼉魚鱉所不能游

咸寧縣 中下 西南至州四十五里 本漢上郡之地後魏孝文帝

太和十八年于白水川置永寧縣屬義川郡在今縣二

十里永寧故縣是也文帝改為太平縣移于今所隋文

罷郡屬丹州十八年改太平縣為咸寧以界內有咸寧

鎮為名

延州 延安中都督府 開元戶一萬六千三百四十五

元和戶九百三十八

壑田 鄉六十 全十八

禹貢雍州之域春秋時自翟所居秦置三十六郡屬上

郡在漢為上郡高奴縣之地今州理即上郡高奴縣之

城也項羽三分秦地以董翳為翟王都高奴即其地也

魏省上郡至晉陷為戎狄其後屬赫連勃；後魏滅赫連昌以屬統萬鎮孝文置金明郡宣武帝置東夏州廢帝改為延州以界內延水為名置總管丹延倭三州開皇八年廢總管但為延州煬帝以為延安郡隋氏喪亂陷于賊寇武德元年百姓歸化置總管府開元二年為都督府尋罷府為州

州境 東西四百四十九里 南北三百五十一里

八到 西南至上都六百七十四里 東南至東都一千一百里 東至隰州三百六十里 南至鄜州一百五十里

貢賦 元和貢同 西至慶州四百四十里 北至夏州四百里 蜜蠟 射香 賦 麻布

管縣十 膚施 延長 臨真 金明 豐林 延州 敷政 延昌 延水 門山

膚施縣 郭上下 本漢舊縣屬上郡趙武靈王滅齊中山遷其人膚施漢書匈奴南侵至朝那膚施即其處也魏晉陷戎狄隋煬帝大業三年分豐林金明二縣于此置膚施縣復舊名也屬延安郡皇朝因之縣有五龍山帝原水黃帝祠

清水俗名去斤水北自金明縣界流入地理志謂之清水其肥可然鮮早謂清水為去筋斤一作筋

延長縣

中 東至州一百三十里

一本秦膚施縣地後魏廢帝元年

于邛頭原置廣安縣隋仁壽元年以廣字犯皇太子名改為延安大業末廢帝貞觀六年又置移于府北去斤川今縣是也廣德二年改為延長

臨真縣

中 西北至州一百四十里

一本漢高奴縣地後魏文成帝

臨真縣屬偏城郡周武帝天和元年稽胡叛攻破郡城遂移于今理隋開皇元年改為臨真屬延安郡皇朝因

之

金明縣

中 東南至州四十八里

本漢高奴縣地魏太武帝于此

置廣洛縣屬金明郡隋開皇四年屬延州後仁壽元年以太后廣改為金明縣大業十三年省入膚施縣武德六年又分置金明縣

豐林縣

中下 西至州三十里

本漢高奴縣地後魏孝文置廣

武縣屬偏城郡在今理東四十里周宣帝改為豐林屬

延州皇朝因之

琉璃山在縣北十五里

延川縣

中 西南至州一百五十里

一本秦臨河縣地漢不改後漢

省後魏分安人縣于此地置文安縣隋文帝改為延川

取吐延川為名皇朝因而不改

吐延水北自綏州綏德縣流入

敷政縣 中下 東北至州一百五十里

一本漢高奴縣地後魏太和

初置因城名縣隋文開皇六年于其中置金城鎮武德

三年移縣就鎮因改為金城縣天保元年改敷政

延昌縣

中 南至州百七十里

本漢高奴縣地開皇三年于此

置朔方鎮十年以北有朔方鎮遂廢貞觀九年置罷交

鎮十年又置罷交縣屬延州取城北罷交谷為名天保

元年改為延昌縣

塞門鎮在縣西北二十里鎮本任夏州寧朔縣界開元

二年移就芦子關南金鎮所安置

芦子關屬夏州北去鎮一十八里

延水縣

中下 西至州百一十里

本秦臨河縣之地史記秦滅

六國使蒙恬北擊匈奴悉收河南地因河為塞築四十

四縣城臨河徙謫吏以戍之漢因之在今縣理北十五

里臨河故城是也後魏于其中置安人縣并安人鎮屬



東夏州隋文帝廢鎮置安人戍武德二年重置安人縣  
屬延州貞觀二十三年改為延水縣取吐延水為名  
黃河在縣東八里

門山縣

中

西至州二  
百五十里

本漢定陽縣地周宣帝大象元

年分汾川雲巖二縣于今縣南六里置北有山形似門  
因以為名武德八年于今縣北五里宋斯堡置屬丹州  
廣德二年割屬延州

黃河在縣東三十五里

元和郡縣圖志卷第三終

元和郡縣圖志卷第四

關內道四

靈武節度使 靈州 會州 鹽州

夏州節度使 夏州 綏州 銀州 宥州

振武節度使 單于都護府

東受降城 麟州 勝州

豐州都防禦使 天德軍 中受降城

西受降城

靈州 靈武 開元戶九千六百六  
大都督府 元和戶

國家圖書館, NATIONAL CENTRAL LIBRARY, TAIWAN, R.O.C.

管州三 靈州 會州 鹽州

縣十

禹貢雍州之域春秋及戰國時屬秦：并天下為北地郡漢富平縣之地後漢安帝永初五年西羌大擾詔令郡人移理池陽順帝永建四年歸舊土其城赫連勃：所置果園今桃李千餘株鬱然猶在後魏太武帝平赫連昌置薄骨律鎮後改置靈州以州在河渚之中水上下未嘗陷沒故號靈州三年又改為靈府郡武德元年又改為靈州仍置總管七年改為都督府開元二十一年

於邊境置節度使以遏四夷靈州常為朔方節度理所朔方節度管兵六萬七千四百八人馬二萬四千三百匹賜二百萬匹段

統經略軍 靈武郡城內管兵二萬七百人馬三千匹豐安軍 靈武郡西黃河外一百八十餘里萬歲通天初置管兵八千人馬一千三百匹

定遠東城 靈武郡東北二百里黃河外景龍中韓公張仁願置管兵七千人馬三千匹

西城 九原郡北黃河外八十里景龍中韓公張仁願

置管兵七千人馬一千七百匹西南去理所一千餘里  
安北都護府 亦曰中受降城景龍中韓公張仁願於  
黃河北岸置管兵六千人馬二千匹西南去理所一千  
三百里

東城 榆林郡東北二百里景龍中韓公張仁願置管  
兵七千人馬一千七百匹西南去理所一千六百餘里  
振武軍 單于都護府城內天保中王忠嗣置管兵九  
千人馬一千六百匹西南去理所一千七百里

天保元年又改為靈武郡至德元年肅宗幸靈武即位

昇為大都督府乾元二年復為靈州

州境 東西五百八十里  
南北八十里

八到 東南至上都一千二百五十里  
東南至東都二千二百七十里

東至鹽州三百里  
東南至慶州六百二十里

西南至涼州九百里  
北至磧南彌娥川水一千里

貢賦 甘草 青蟲子 鹿皮 紅花  
野馬皮 烏翎 鹿角膠 雜筋

管縣六 迴樂 靈武 保靜 懷遠 鳴沙

溫池 定遠城 廢

迴樂縣望 郭下 本漢富平縣地屬北地郡在今縣理西南富

平故城是也後漢置迴樂縣枕黃河後魏刁雍為薄骨  
律鎮將上表請開富平西三十里艾山舊渠通河水溉  
公私田四萬餘頃人大獲其利孝文太和七年雍又上  
表論漕運奉詔平高安定統萬平高今屬原州安定及  
今涇州統萬今夏州及  
臣所守四鎮出車五千乘運穀五十萬斛付沃野鎮以  
供運糧臣鎮去沃野鎮八百里道多深沙輕車往來猶  
以為難今載穀二十五斛每至深沙必至滯隔又穀在  
河西轉至沃野越渡大河計五千乘運十萬斛百餘日  
乃得一返大廢生人耕鑿之業車牛艱阻雖可令至一  
歲不過三運五十萬斛乃經三年臣聞鄭白之渠遠引  
淮海之粟沂流數千里周年乃得一至猶稱國有儲糧  
人用安樂今求于婁妣山在今原州平高縣即今筭頭  
山語訛亦曰沂屯山即婁妣  
河水之次造船二百艘二船為一舫一舫乘二十斛一  
舫十人計須千人臣鎮內之兵率皆習水一運二十萬  
斛方舟順流五日而至自沃野亭上十日還到合六十  
日得一返從三月至九月三返運送六十萬斛計用人  
功輕于車運十倍有餘不費牛力又不費田孝文帝善  
之下詔曰但非一運自可永以為式

溫泉鹽池在縣南一百三十八里周迴三十一里薄骨律渠在縣南六十里溉田一千餘頃

安樂川在靈州南稍東一百八十里

安樂山舊名達樂山亦曰鐸落泉山以山下有驛落泉水故名舊土渾部落所居今土蕃置兵守之

靈武縣

上

東南至州十八里

本漢富平縣之地後魏破赫連

昌收胡戶徙之因號胡地城天和中于州東北置建安縣開皇十八年改為大潤縣仁壽元年改為靈武縣移入胡地城安置

黃河自迴樂界流入

千金陂在縣北四十二里長五十里濶十里

漢渠在縣南五十里從漢渠北流四十餘里始為千金大陂縣其左右又有胡渠御史百等家八渠溉田五百餘頃

保靜縣

上

西南至州六十里

本漢富平縣地後魏立弘靜鎮

徙關東漢人以充屯田俗謂之漢城隋改置弘靜鎮神

龍元年改為安靜至德元年改為保靜

賀蘭山在縣西九十三里山有樹木青白望如駁馬北

人呼駁馬為賀蘭其山河東望靈山形勢相接迤邐向北經靈武縣又南北經保靜西又北經懷遠縣西又北經定遠城西又東北抵河其抵河之處亦名乞伏山在黃河西從首至尾有像月形南北約長五百餘里直邊城之拒防山之東河之西有平田數千頃可引水溉灌如畫收地利足以贍給軍儲也

懷遠縣

上 南至州一百二十五里

在州東北隔河一百二十里

本名飲汗城赫連勃：以此為麗子園後魏給百姓立為懷遠縣其城儀鳳二年為河水汎損三年于故城西

更築新城縣有鹽池三所隋廢紅桃鹽池鹽色似桃花在縣西三百二十里武平鹽池在縣西北一十二里河池鹽池在縣東北一百四十五里

廢靈武城在縣東北隔河一百里其城本蒙恬所築古謂之渾懷障即渾懷所理道故謂之靈武

新堡在縣西北四十里永昌元年置堡內安置防禦軍二千五百人糧五萬石舊名千金堡今名新堡

鳴沙縣

上 東北至州一百二十里

本漢富平縣地屬安定郡在

今縣理東二百里原州周保定二年于此置會州建德

六年廢郡立鳴沙鎮隋文開皇十九年置環州以大河  
環曲為名仍立鳴沙縣屬焉大業三年罷環州以縣屬  
靈武郡貞觀六年復置環州九年州廢以縣屬靈州神  
龍二年冬為默啜所寇因而荒廢遂移縣於廢豐安城  
即今縣理是西枕黃河人馬行經此沙隨路有聲異于  
餘沙故號鳴沙

温池縣

上

西北至州一百八十里

神龍五年置縣側有鹽池

定遠城

廢

在州東北二里即漢北地郡方渠縣之地先

天二年郭元振以西城遠濶豐安勢孤中間千里無城

烽侯香湫故置此城有兵募募健五千五百人以鎮之

其後信安王禕更築羊馬城幅員一十四里

經略軍在夏州西北三百里天保中王忠嗣奏於榆多

勒城置軍令屬靈武節度本屬夏州南去靈武六百五

十餘里元和九年于此城新置宥州

會州

會寧下府

開元戶三千五百四十

同

禹貢雍州之域古西羗地周太祖為西魏相來巡會師

于此土人張信罄資饗六軍太祖悅因命置州以會為

名周武帝保定二年廢州改為會防隋開皇元年改防



為鎮武德二年討平李軌置西會州貞觀八年以此州倉儲殷實改為粟州其年又為會州天保元年改為會

靈郡乾元二年復為會州

州境 東西五百一十里 南北三百三十里

八到 東南至上都一千一百九十里 東南至東都二千五百里 東南至原州三百九十里 西南至蘭州三百八十里 西北至涼州五百四十里 東北至靈州五百三十里

貢賦

開元貢 覆鞍毡

管縣二

會寧

烏蘭

會寧縣 上本漢鶉陰縣地周太祖置會寧縣屬會州大

業二年改為涼州縣武德二年又改為會寧

黃河堰開元七年河流漸逼州城刺史安敬忠率團結

兵起作拔河水向西北流遂免淹沒

會寧關東南去州一百八十里

河池西去州一百二十里其地春夏因雨水生鹽雨多

鹽多少雨少鹽多遠望似河故名河池

烏蘭縣 上

東南至州一百四十里

一本漢祖厲縣地屬安定郡居

漢屬武安郡前涼張軌收其縣人于涼州故武威縣側

近別置祖厲縣周武帝西巡于此置烏蘭關又置縣在會寧關東南四里舊城內沙石不堪久居天授二年移于東北七里平川置

鹽州五原中府開元戶三千二十五元和戶同鄉之

禹貢雍州之域春秋為戎狄所居地史記梁山經漆之北有義渠肅衍謂此地也及始皇并天下屬梁州漢武元朔二年置五原郡地有原五所故號五原至晉地沒赫連勃之後魏平之改為西安州以其北有鹽池又改為鹽池大業三年為鹽州郡貞觀二年討平梁師都郡

鹽州天保元年改為五原郡乾元二年復為鹽州

州境東西二百四十里南北二百七十里

八到南至上都一千五百里東至東都一千七百里東北至經略軍四百里南至慶州四百五十里西北至靈州三百里

貢賦開元貢鹽上四十顆  
西北取烏池黑浮圖堡私至靈州四百里

管縣二 五原 白池

五原縣上本漢馬領縣地貞觀二年與州同置五原謂龍游原乞地千原青領原可峴貞原橫槽原也

鹽池四所一烏池二白池三細頂池四瓦窰池烏白兩池出鹽今度支收糶其瓦窰池細頂池並廢

白池縣 上 東南至州九十里 景龍三年勅置以地近白池因

以為名

宥州廢在鹽州北一百四十里調露元年于靈夏南界

置魯麗倉塞依契等六州以處突厥降戶時人謂之六

胡州長安四年併為匡長二州神龍三年復置蘭池都

督府在鹽州白池縣北八十里仍分六州各為一縣以

隸之開元十一年康大賁叛亂于此尅定後遷其人于

河南江淮諸州二十六年赦其餘黨遂于此置宥州以

寬宥為名後為寧朔郡領縣三懷德歸仁延恩保應後

廢其本末具新宥州

夏州 朔方 開元戶六千一百三十一 鄉二十八

中部督府 元和中戶三百 同 管州四 夏州 綏州 銀州 宥州 新置

管縣十二

禹貢雍州之域春秋及戰國時屬魏秦并天下置三十

六郡屬上郡漢武帝分置朔方郡後魏建武二十年罷

二十七年復置靈帝末羌胡為亂塞下皆空至晉末赫

連勃：于今州理僭稱大夏勃：字屈弓朔方匈奴人  
 父衛辰苻堅時為西單于遂有朔方之地辰後為後魏  
 所殺勃：殺高平沒單于并其衆自稱天王于朔水之  
 北黑水之南營起都城即今州理是也名曰統萬城至  
 子昌為魏大武所滅置統萬鎮孝文太和十一年改置  
 夏州大業元年以為朔方郡隋末為賊帥梁師都所據  
 貞觀二年討平之改為夏州置都督府天保元年改為  
 朔方郡乾元：年復為夏州  
 州境東西二百一十五里

八到

東南至上都一千五百里  
 東南至東都一千八百五十里  
 東至銀州一百八十里  
 東南至延州四百里  
 西北至鹽州三百里  
 西北至豐州七百五十里

貢賦

開元貢 角弓 毡 酥 苴 霜薺

管縣四 朔方 德靜 寧朔 長澤

朔方縣

郭上下 本漢舊縣今縣理北什賁故城是也漢末

荒廢後魏更置巖錄縣隋因之貞觀二年改為朔方縣

契吳山在縣北七十里十六國春秋曰赫連勃：北游

契吳歎曰美哉臨廣澤而帶清流吾行地多矣自馬領

以北大河以南未之有也

無定河一名朔水一名奢延水源出縣南百步赫連勃勃于此水之北黑水之南改築大城名統萬城今按川南無奢延水唯無定河即奢延水也古今吳異名耳烏水出縣黑潤東注奢延水本名黑水避周太祖諱改為烏水初統萬城成勃下書曰今都城已建宜立美名朕方統一天下君臨萬國宜以統萬為名其城土地色白而牢固有九敵峻嶮共力可攻酈元云統萬城蒸土加功雉堞雖久崢嶸若新

什貢故城在縣理北即漢朔方縣之故城也詩所謂王命南仲城彼朔方是也漢武帝元朔二年收河南地置朔方五原郡使校尉蘓建築朔方公孫弘數諫以為罷弊中國以奉無用之地願罷之上使朱買臣難弘發十策弘不得一由是卒城之亦謂此也自漢至今常為關中根植什貢之號蓋蕃語也城西南有二鹽池大而青白者名曰青鹽一名戎鹽入藥分也

故白城一名契吳城在縣北一百二十五里契吳山赫連中因山所築勃嘗所歎美故其子昌因立此城以

立勃之廟

勃、墓在縣西二十五里隋置白城鎮後廢

德靜縣

中下

西南至州八十里

蓋漢朔方縣地周武帝于此

置彌渾戍南有彌渾水因名隋改為德靜鎮尋廢鎮為

縣皇朝因之

無定河自朔方縣界流入

秦長城在縣西二里

寧朔縣

中下

西至州一百二十里

本漢朔方縣地周于此置寧

朔縣屬化故郡自隋罷郡以縣屬夏州皇朝因之

賀蘭山在縣東北三十里

秦長城在縣北十里

長澤縣

中下

東北至州一百二十里

本漢三封縣地屬朔方郡

今縣北二十里三封故城是也後魏于此置長澤縣屬

闡熙郡隋罷郡以縣屬夏州皇朝因之

百井戍在縣南八十里勃、與禿髮禰檀戰處

湖落鹽池在縣北五百里周迴三十里亦謂之獨樂池

聲相近也漢有鹽官

綏州

上郡

開元戶八千七百十五元和戶八百四十

鄉二十八同一十二

禹貢雍州之域春秋時其地為白翟所居七國時屬魏  
 史記曰魏有西河上郡秦并天下始皇置三十六郡為  
 上郡漢高帝元年項羽立董翳為翟王後廢復為上郡  
 漢武帝徵六郡良家子為羽林郎上郡即其一也按秦  
 上郡城在今州理東南五十里上郡故城是也自後漢  
 末已未荒廢年久俗是稽胡及赫連勃：都于統萬工  
 郡之地又為赫連部落所居後魏明帝神龜元年東夏  
 州刺史張郃于此置上郡廢帝元年于郡內分置綏州  
 隋煬帝又改為上郡後又改為雕陰郡以雕山在西南

故名隋亂陷賊武德三年百姓歸化遂于延州豐林縣  
 置綏州總管貞觀二年討平梁師都廢府移州于今理

州境 東西二百一十九里 南北三百一十八里  
 八到 西南至上都一千一里 東南至東都一千四百里  
 東至石州二百四十里 西至夏州三百六十里  
 西南至延州三百三十里 西北至銀州一百六十里  
 東北至太原五百九十里

貢賦 開元貢 蠟 賦 麻布

管縣五 龍泉 延福 綏德 城平 大斌

龍泉縣中下郭下本秦膚施縣地漢同後魏于此置上縣取郡為名開皇三年上縣屬綏州大業二年改綏州為上郡又改雕陰郡上縣咸屬焉皇朝因而不改天保元年改為龍泉

疏屬山亦名雕陰山即山海經云貳負之臣曰危與二負然竇窳帝乃桔之疏屬山即此也

無定河一名魯延水自銀州撫寧縣界流入

州城貞觀元年築實中四面石堦東面高八十尺西面高百四十尺南面高四十尺北面高百二十尺周迴四

里二百步

上郡故城在縣東南五十里始皇使太子扶蘇監蒙恬于上郡即此處也

吳兒城在縣西北四十里初赫連勃勃破劉裕子義真于長安遂虜其人築此城以居之號吳兒城

延福縣中下南至州一百十里本秦膚施縣地後魏置延陵縣理延林村隋文帝改為延福皇朝因之

綏德縣中下北至州一百里本秦上郡之地漢不改魏省

上郡後魏文帝分上郡南界五尼谷置綏德縣隋不改



皇朝因之武德二年移于吐延水北即今理是也

城平縣 中下 東北至州 二百里 本秦膚施縣二漢不改後魏

孝明帝于今縣理西三十里庫仁川置城中縣隋改為

城平縣自庫仁川移于今理屬上郡皇朝因之

大斌縣 中下 東至州 一百一十里 本秦膚施縣之地後魏孝明

帝神龜元年于今縣東五里置大斌縣屬上郡周隋不

改武德七年于今城平縣界魏平故城改置因隋舊名

大斌者取稽胡懷化文武雜半之義

銀州 銀川 開元戶六千一百二十 鄉一十九

禹貢雍州之域春秋時為翟地秦并天下始皇分三十

六郡屬上郡漢為河西郡固陰縣之地晉十六國時為

戎狄所居符秦建元三年自驄馬城巡撫戎狄其城即

今州理城是也周武帝保定二年分置銀州因谷為名

舊有人牧驄馬于此谷虜語驄馬為乞銀大業二年廢

銀州縣屬雕陰郡隋末陷于寇賊貞觀二年梁師都

于此重置銀州天保元年為銀州郡乾元三年復為銀

州

州境 東西二百七十一里 南北三百二十八里

八到

西南至上都一千六百里  
東南至東都一千四百里

東至石州界黃河一百六十里

西至夏州一百八十里

東南至綏州一百六十里

東北至麟州三百里

貢賦

閏元貢 賦 女 稽布 粟

官縣四

儒林

夏鄉

開光

撫寧

儒林縣

郭中下

本漢固銀縣地以其在固水之陰故名開

皇三年于此置儒林縣屬銀州大業二年廢銀州以縣

屬雕陰郡貞觀二年重置銀州縣又屬焉

無定河自夏州界流入

真鄉縣

中下

西南至州二百里

漢固陰縣之地周武帝保

定二年今縣理置開光郡宣帝大象元年廢郡置開光

縣屬撫寧郡開皇三年罷郡以縣屬銀州皇朝因之

撫寧縣

中下

北至州八十里

本漢固陰縣地魏廢帝于縣東

撫寧故城置撫寧縣屬撫寧郡開皇三年廢郡以縣移

于今理屬銀州皇朝因之

廢宥州

在鹽州東三百里在夏州西北三百里

開元十六年置保應已後

廢事本末具新宥州

無定河在縣北十二里

新宥州

在夏州西北三百二十里在廢宥州東北三百里東南取夏州路至上都一千三百里東去麟州六百里西南至靈州六百五十里北至天德軍六百里東北至中受降城五百里六十里南去鹽州六百里

本在鹽州北三百里初涸露元

年于靈州南界置魯麗倉塞依契等六州以處突厥降戶時人謂之六州長安四年併為匡長二州神龍三年復置蘭池都督府在鹽州白池縣北八十里仍分六州各為一縣以隸之開元十一年唐大賔叛亂尅定后遷其人于河南江淮諸州二十六年還其餘黨遂于此置宥州以寬宥為名也後為寧朔郡領縣三懷德延恩歸

仁天保中宥州寄理經略軍保應已後因循遂廢由是昆夷黨項屢來寇授元和八年冬迴鶻南過磧取柝城各路討吐蕃西城防禦使周懷義表至朝廷大怒以為迴鶻聲言討吐蕃意是為寇唯中書侍郎平章事李吉甫以為迴鶻入寇且當斷絕和事不應便來犯邊今之多士居平則橫生異議深沮邊計及聞邊警又承虛聲以洵朝廷異因幾危搖動時事但當設備不足為慮因請自夏州至天德軍復置廢館一十一所以通急驛又請夏州騎士五百人營于經略故城應援驛使兼護黨

項部落上悉從之又上言曰國家舊置六胡州在靈州  
界內開元中廢六州置宥州以領諸降戶天保末宥州  
寄理於經略軍蓋以謂居中可以總統蕃部北接天德  
南據夏州今經略軍遠礙靈武通路棄越又不置軍鎮  
非舊制也請置宥州理經畧軍至九年正月詔復于經  
略軍城置宥州乃為上州于州郭下置延恩縣為上縣  
改隸夏綏銀觀察使取鄜城神策行營兵馬使鄭杲下  
兵士并家九千人以實經略軍又置州之日版築之下  
掘得金二百五十四口悉堪烹飪識者以為暗合前賢  
之規模亦足以彰元化之所感也其金並給散諸營以  
資軍用又頃年每有迴鶻消息常須經太原取驛路至  
關下及奏報已到失事宜今自新宥州北至天德置新  
館十一所從天德取夏州乘傳奏事四日餘便至京師  
單于大都護府今為振武節度理所

管州二 州 勝州 縣六

東受降城在朔州北三百五十五里本漢定襄郡之盛  
樂縣也後魏都盛樂亦謂此城武德四年平突厥于此  
置靈州貞觀二十年改為靈州都督府麟德二年改為

單于大都護府垂拱二年改為鎮守使聖歷元年改置  
安化都護開元七年隸屬東受降城八年復置單于大

都護府

州境東西五百四十一里  
南北六百四十二里

八到東南至河界靜邊軍一千九百二十里  
西南取太原路至上都一千九百二十里

東南至東都一千七百里  
南至朔州三百五十里  
西南至成都一百二十里  
北至黑河沙磧口七百里

管縣一 金河

金河縣中下 天保四年于城內置其振武軍景龍二年

張仁願于今東受降城置天保四年節度使王忠嗣移

于此金河即後魏什翼犍所都盛樂之地道武遷都平

城即今雲州所理是也

麟州新秦 天保戶  
元和戶

禹貢雍州之域秦漢為雲中郡隋開皇二十年置榆林

縣改為勝州天保元年王忠嗣奏割勝州連谷銀成兩

縣置麟州

州境東西二百九十六里  
南北二百六十八里

八到西南取太原路至上都一千九百二十里  
東南至河界靜邊軍一百二十里

東南至東都一千七百里  
南至朔州三百五十里  
西南至成都一百二十里  
北至黑沙磧口七百里

### 貢賦

官縣三 新秦 連谷 銀城

新秦縣 中下 郭下 初漢武帝徙貧人於關中以西及朔方以

南謂之新秦天保元年置以為縣取漢舊名也

連谷縣 中下 南至州 四十里 本漢固陰縣地屬西河郡在今

銀州儒林縣界隋文帝于此置連谷鎮煬帝改為連谷

戍大業十三年廢戍貞觀八年于廢戍置連谷縣屬勝

州天保元年割屬麟州

連谷鎮縣理城中貞觀八年置

銀城縣 中下 北至州 四十里 本漢固陰縣地屬西河郡漢末

大亂白奴侵邊雲中西河之間其地遂空訖于魏晉不

立郡縣後魏時置石城縣廢帝改為銀州城關武帝保

定二年移于廢石龜鎮城即今縣理是也貞觀因之屬

勝州天保元年屬麟州

勝州 榆林 下府 開元戶四千九十五 元和戶同

禹貢雍州之域春秋為戎地戰國時為晉地：理志云

雲中五原本戎狄地趙有之始皇時分三十六郡為雲  
 中郡漢因之不改按漢雲中在今州理東北四十里榆  
 林縣界雲中故城是也漢末大亂匈奴侵邊其城遂空  
 晉末赫連氏赫連勃：稱夏都于統萬按統萬城在今  
 州理西南後魏太武平赫連昌之後訖于周代往：置鎮不立  
 也後魏太武平赫連昌之後訖于周代往：置鎮不立  
 郡縣隋文開皇三年于此置榆林縣七年又割榆林縣  
 屬雲州二十年割雲州之榆林富昌金河三縣置勝州  
 立嘉名也煬帝大業五年以勝州為榆林郡領榆林富  
 昌金河三縣十五年郡人郭子和以城入突厥武德四  
 年郭子和歸國其地又陷梁師都貞觀二年平梁師都  
 三年仍隋舊理置勝州時柴紹到蘭破滅匈奴奪得河  
 南之地因置州以決勝為名

州境東西南北西南至上都一千八百五十三里  
 八到東南至東都一千九百四十里

貢賦開元賦麻粟  
北至豐州七百  
南至銀州七百  
西南至麟州四百  
西南至夏州九百

管縣二 榆林 河濱

榆林縣

中下本漢沙南縣地屬雲中郡漢末北虜侵擾

歷魏晉及周此地皆無縣邑隋開皇七年置榆林縣地北近榆林即漢之榆溪塞因名屬雲州二十年改屬勝州皇朝因之

黃河西南自夏州朔方界流入

又有大葭芦水縣西二百二十里

小葭芦水縣西二百四十里其間地甚良沃

平河水首受黃河隋文帝開之以通屯倉

金河泊在縣東北二十里周迴十里

雲中故城在縣東北四十里趙雲中城秦雲中郡也

史記曰趙武靈王北破林胡樓煩所置秦因之

隋榆林宮在州城內煬帝二年置因榆林郡為名煬帝北巡陳兵塞表以威北狄因幸此宮突厥啟人可汗獻馬及兵器新帳因賦詩云

榆林關在縣東三十里東北臨河秦却匈奴之處開皇三年于此置城榆林關

河濱縣

中下本漢沙南縣地屬雲中郡訖于魏晉此地

不立縣邑至後魏及周為銀城縣地隋時復為榆林縣



地貞觀三年于此置河濱縣東臨河岸因以為名改雲州為威州立嘉名也八年廢威州以縣屬勝州

黃河在縣東一十五步濶一里不通船楫即河濱關渡河處名君子津

河濱關在縣東北貞觀七年置

豐州 九原下府

今置都防禦使 管天德軍

西受降城 中受降城

共都防禦使及天德軍使理在西城今移理舊天德

軍城 開元戶一千九百元和戶同

禹貢雍州之域秦上郡之北境秦末沒胡武帝元朔二年使衛青遂去匈奴開置朔方領縣十理在三封在今

豐州西一百里後漢因之靈帝末羗胡擾亂城邑皆空

永嘉後匈奴衛辰父子新居其地辰子赫連勃、自稱

大單于統萬城地屬勃、後魏太武擒滅赫連昌置統

萬鎮孝文改置夏州其地又為夏州之北境周武帝于

今永豐縣置永豐鎮隋文帝開皇三年于鎮置豐州後

廢貞觀四年突厥附降又權于此置州都督府不領縣

惟領蕃戶以史大奈為都督十一年大奈死復廢府以地屬靈州二十二年又分置豐州永徽九年于州復置永豐縣四年于郭下又置九原縣麟德元年又置豐安縣天保元年改為九原郡乾元二年復為豐州

州境

八到 南至上都一千八百里 南至東都一千二百九十里

南至勝州五百三十里 西南至靈州九百里

西南至夏州七百六里 西北至河西城八十里

貢賦 開元貢

管縣二

九原

永豐

九原縣 中下 郭下 本漢三廣牧地舊中部都尉所理其九原

縣永徽四年重置其城周隋開俗謂之甘草城

永豐縣 中下 州西一百一十六里 本漢臨戎舊地後漢末廢北

人又謂之賀葛真城周武保定三年于此置永豐鎮開

皇五年廢鎮置永豐縣武德六年省永徽九年復置

廢豐安縣在州東南四十里開皇六年于縣置豐安鎮

麟德元年改為豐安縣天保末廢

天德軍 舊理在西受降城權置軍馬于安北都護貞觀

二十一年于今西受降城東北四十里置燕然都護以  
踰海等六都督高蘭等七州並隸焉龍朔三年移于碣  
此迴紇本部仍改名瀚海都護總章二年又改名安北  
都護尋移于甘州東北一千一十八里隋故大同城鎮  
垂拱九年置同城鎮其都護權移理刪丹縣西南九十  
九里西安城景龍二年又移理西受降城開元十年又  
移理中受降城天保八年張齊正又于可敦城置橫塞  
軍又自中受降城移理橫塞軍十二年安思順奏廢橫  
塞軍請于大同川西築城置軍玄宗賜名曰大安軍十  
四年築城功畢移大安軍理焉乾元後改為天德軍緣  
居人校少遂西南移三里權居永清柵其理所又移在  
西受降城自後頻為河水所侵至元和八年春黃河泛  
溢城南面毀壞轉多防禦使周懷義上表請修築約當  
錢二十一萬中書侍郎平章事李吉甫密陳便宜以西  
城費用並廣又難施功請修天德舊城以安軍鎮其大  
略曰伏以西城是開元十年張說所築今河水未侵已  
毀其半臣量其事勢不堪重修若別築新城所費殊廣  
計其人功糧食及改屋宇比及事畢不下三十萬貫錢

此但計費猶未知出入之處城南面即為水所壞其子  
城猶堅牢量留一千人足得住居天德軍士舍抽居舊  
城豈可更勞版築虛棄錢物若三城是用國家威制仁  
願舊規亦湏得天德添兵然後有人修築按天德舊城  
在西城正東微南一百八十里其處見有两城今之水  
清柵即隋氏大同城舊理去本城約三里已下城甚牢  
小今隨事宜置仍存天德軍額北城周迴一十二丈高  
四丈下濶一丈七尺天保十二載安思順所置其城居  
大同川中當北戎大路南接牟卯山鉗耳崙山中出好  
材木若有營建不日可成牟卯山南又是麥泊其地良  
沃遠近不如天保中安思順郭子儀等本築此城擬為  
朔方根本其意以中城東城連振武為左翼又以西城  
豐州連定遠為右臂南制黨項北制匈奴左右鈎帶居  
中處要誠長久之規也尋屬祿山有事字儀留老弱于  
此城身率大衆河北討賊為賊將宋星之所破縱火焚  
燒遂移天德軍永清柵別置理所于西城只緣添兵未  
得且因循併在一處力所不足實非遠圖臣久訪略已  
計科約修此城不過二萬貫錢今若于天德舊城隨事

增飾因有移換仍取城隸于天德軍別置使名自為雄  
鎮是以聲勢可聳殊鄰詔從之于是復移天德軍理所  
于舊城焉先是緣邊居人常苦室韋黨項之所侵掠投  
竄山谷不知所從及新城施功之日遂有三萬餘家移  
止城內初議者又慮城大無人以實及是遠近奔湊邊  
軍益壯人心遂安沃野故城在軍城六十里即是後魏  
時六鎮從西第一鎮也

州境東西南北  
八到西取寧遠鎮故落鹽池經夏州至上都一千八百

西取渡河至豐州一百六十里  
西南至新宥州六百里  
西至西受降城一百八十里  
東南至中受降城二百里

東受降城本漢雲中郡地在榆林縣東北八里今屬振

武節度

八到城南至上都一千八百六十里  
東南至東都取單于路一千八百二十里

東北至單于都護府一百二十里  
東北至朔州四百里  
西至中受降城三百里  
北至硤口八百里

武川城今名里城後魏六鎮從西第三鎮在軍北三百  
里自北出石門障即光祿城右入匈奴大路

光祿城東北有懷朔古城其城即後魏六鎮從西第二鎮在今中城界向北化柵側近也

中受降城在本漢九原郡地漢武帝元朔二年更名五原開元十年于此城置安北大都護府後又移徙事具天德軍

敬本古城在中城北四十里鄭虔軍錄曰時人以張仁願河外築三城自古未有今敬本城周迴一萬八百七十二步壕塹深峻亦古之堅守賈耽古今述曰以地理求之前代九原郡城也

城南至上都一千八百六十里  
東南至東都取單于路二千一百二十里  
東至中受降城三百里  
西北至天德軍二百里  
南至麟州四百里  
北至磧口五百里

西受降城舊天德軍理于此城元在豐州西北八十里和九年移理天德軍城蓋漢朔方郡地臨河縣故理處開元初為河水所壞至開元十年提管張說于故城東別置新城今城一本云其後城

西南隅又為河水所壞本末具天德軍

城南至上都一千八百八十里  
東南至東都取單于路二千二百五十里  
正東微南至天德軍一百八十里  
東南渡河至豐州八十里

西南至定遠城七百里  
北至磧口三百里磧口西至回鶻衙帳一千里單  
五里

右三受降城景雲三年張仁願所置也初突厥入寇朔  
方軍總管沙吒忠義為賊所敗詔仁願伐之先是朔方  
軍北與突厥以河為界河北岸有拂雲堆神祠突厥將  
入寇必先詣祠祭酬求福因牧馬料兵而後渡河時突  
厥默啜盡衆西擊突騎施婆葛仁願奏請乘虛奪取漢  
南之地于河北築之三受降城首尾相應絕其南寇之  
路太子少師唐休璟以為西來已來皆北守黃河今于  
寇境築城恐勞人費功終為賊所有仁願固請不已中  
宗竟從之仁願表留年滿鎮兵以助其功時咸陽兵二  
百餘人逃歸仁願擒獲盡斬之軍中股慄六旬而三城  
俱就以拂雲祠為中城與東西兩城相去各四百餘里  
遙相應接北拓三百餘里于牛頭牟卯山北置烽候一  
千八百所自是突厥不得度山放牧朔方無復寇掠減  
鎮兵數萬人初三城不置墜門及西曲敵戰具或問曰  
邊城禦賊之所不為守備何也仁願曰寇若至此當併  
力出戰迴顧望猶須斬之何用守備生其退慙之心其

後常元偕為總管始築壅門議者劣之

元和郡縣圖志卷第四終



國家圖書館, NATIONAL CENTRAL LIBRARY, TAIWAN, R.O.C.



元和郡縣圖志卷第五

河南道一

河南府 開元戶一十二萬七千四百四十

鄉二百全八十

禹貢雍州之域在天地之中故三代皆為都邑陽翟夏

城禹都也偃師西亳湯都也周成王定鼎於郊廓使台

公先相宅乃卜澗水東澠水西是為東都今苑內故王

城是也又卜澠水東召公往營之是為成周今河南府

東故洛城是也至赧王猷地于秦莊襄莊襄王立為三

川郡 洛三河也 漢改為河南郡後漢光武建武元年入洛

陽遂定都焉及董卓逼獻遷帝西都長安盡燒洛陽宮廟後又都焉魏文帝受禪亦都洛陽陳留王以司隸校尉所掌置司州領河南河東河內弘農平陽五都晉武受禪司州不改永嘉初劉曜叛亂司州沒胡後又沒于石勒東晉穆帝永和元年桓溫入洛陽置河南郡宋武北平關洛復置司州後魏孝文太和十七年六宮又武盡遷洛陽改為河南尹至周宣帝移相州六府于洛州以為東京隋文帝改六府為六尚書省又置河南道行臺省仁壽四年煬帝詔楊素營東京大業元年新都成遂徙居今洛陽宮是也其宮北據邙山南直伊闕之口洛水貫都有河漢之象東去故城一十八里初煬帝嘗登邙山觀伊闕顧曰此非龍門耶自古何因不建都于此僕射蘓威對曰自古非不知以俟陛下帝大悅遂議都焉其宮室臺殿皆宇文愷所創也愷巧思絕倫因此制造頗窮奢麗前代都邑莫之比焉又改洛州為豫州罷牧三年罷州為河南郡置尹四年改東京為東都十四年復置洛州隋亂王充僭號稱鄭改為司州武德四年討平充復為洛州仍置總管府其冬罷府置

陝東道大行臺太宗為大行臺尚書令九年罷臺置洛  
 川都督府貞觀十八年廢府顯慶二年置東都則天改  
 為神都神龍元年復為東都開元二年改洛州為河南  
 府天保元年改東都為東京至德元年復為東都

府境 東西六百二十一里  
 南北三百七十四里  
 西至上都八百五十里  
 東至鄭州二百八十里  
 東北至懷州一百五十里  
 西至陝州三百五十里  
 東南至汝州一百七十里  
 東南取崤領至陽翟縣二百四十里從縣至許州

貢賦 關元貢 綾 絹 白瓦器

官縣二十六 洛陽 河南 偃師 緱氏

蝨縣 伊闕 密縣 王屋 長水 伊陽

河陰 陽翟 潁陽 告成 登封 福昌

壽安 澠池 永寧 新安 陸渾 河陽

溫縣 濟源 河清 汜水 河陽等五縣今權隸河陽三城節度

洛陽縣 赤本秦舊縣歷代相因貞觀六年自金墉城移  
 入郭內毓德坊今理是也神龍初改為永昌尋復舊號

故洛陽城在縣東二十里按華延雋洛陽記云洛陽城

東西七里南北九里洛陽城內宮殿臺觀府藏寺舍此

有一萬一千二百一十九門自劉曜入洛元帝渡江官署里閭鞠為茂草後魏孝文太和十七年幸洛陽巡故宮遂詠黍離之詩為之流涕觀石經仍定遷都而經始洛京十九年九月新都始立于是六宮文武盡遷洛陽洛水在縣西南三里西自苑內上陽之南瀰漫東流宇文愷斜堤束令東北流當水衝捺堰九所形如偃月謂之月坡今雖漸壞尚有存者

河南縣 赤本漢舊縣後魏靜帝改為宜遷縣周宣帝復為河南 隋仁壽四年遷都移縣于東都城內寬政坊即今縣是也永昌元年以明堂初成改為合宮縣神龍初復舊二年復為合宮景雲初復舊

洛水在縣北四里

伊水在縣東南十八里

瀍水在縣西北六十里禹貢曰伊洛瀍澗既入于河孔安國注曰出河南北山水經云源出河南穀城縣北今驗水西從新安縣東入縣界

天津橋在縣北四里煬帝大業元年初造此橋以架洛水用大船維舟皆以鉄鍊鈎連之南北夾路對起四接

其樓為日月表勝之象然洛水溢浮橋輒壞自觀十四年更令石上累方石為脚爾雅斗牛之間為天漢之津故取名焉

中橋咸通三年造累石為脚如天津橋之制

通津渠在縣南三里隋大業元年分洛水西北名干步磧渠東北流入洛水謂之洛口

偃師縣

畿

西南至府七十里

本漢舊縣帝嚳及湯盤庚並都

之商有三亳成湯居西亳即此是也至盤庚又自河北徙理于亳商家從此而改號曰殷武王伐紂于此築城

息偃戎師因以為名天保七年四月河南尹韋濟奏于

偃師縣東山下開驛路通孝義橋廢北坡義堂路焉

北邙山在縣北二里西自洛陽縣界東入鞏縣界舊說云北邙山是隴山之尾乃衆山總名連嶺修亘四百餘里

首陽山在縣西北二十五里

盟津在縣西北十一里

緱氏縣

次赤

西北至府六十三里

本古滑國也左傳曰秦師滅

滑其後屬晉至秦漢為縣因山為名大業十年移處公

路澗西凭岍為城即今縣是也

緱氏山在縣東南二十九里王子晉得仙處

轅轅山在縣東南四十六里左傳欒盈過周王使候出諸轅轅注曰緱氏縣東南有轅轅關道路險隘凡十二曲將去復還故曰轅轅後漢河南尹何進所置八關此其一也

鄂嶺坂在縣東南三十七里晉八王故事曰范陽王保于鄂坂後于其上置關洛水自西洛陽縣界流入

曹城在縣東一里曹操與袁術相拒築此城

袁術固一名袁公塢在縣西南十五里宋武北征記曰少室山西有袁紹固可容十萬衆一夫守隘萬人莫當公路壘在縣南三里袁術與曹公相拒處

鈞鑠故壘在縣東北七里宋書司馬休之從宋公西征營于柏谷塢西即此壘相連如鑠因以為名也

鞏縣 畿西至府一百四十五里 古鞏伯之國也春秋晉師克鞏

戰國時韓獻于秦至漢以為縣屬河南郡大業十三年李密自潁川率群盜十餘萬襲破洛口倉因據鞏縣仍

築城斷洛川包南北山周迴三十餘里屯營其中後為  
王世充所破縣本與成高中分洛水西則鞏東則成高  
後為併焉按爾雅鞏固也四面有山河之固因以為名  
天陵山在縣東南六十里

黃河西自偃師縣界流入河于此有五杜渡又有五杜  
津後漢朱鮪遣賈強從五杜津渡是也

洛水東經洛汭北對即耶渚入河謂之洛口亦名什谷  
張儀說秦王下兵三川塞什谷口即此也

伊闕縣北至府七十里古戎蠻子國漢為新城縣屬河南郡周

武帝時屬伊川郡開皇十八年罷郡改為伊闕縣伊闕  
山在縣北四十五里兩山相對望之若闕伊水流其間  
故名

陸渾山俗名方山在縣西五十五里

伊水西自陸渾縣界流入左傳秦晉遺陸渾之戎于伊  
川

伊闕故關在縣北四十五里何進八關之一

密縣畿西南至府一百十里本漢舊縣古密國也春秋諸侯伐

鄭圍新密漢屬河南郡隋大業二年廢十二年又置武

德三年于此置密州四年廢州以縣屬鄭州龍朔二年  
割屬河南府爾雅曰山如堂者曰密因以為名

大隗山在縣東南五十里本具茨山黃帝見大隗于具  
茨之山故亦謂之大隗山漢水源出於此

馬嶺山在縣南十五里洧水所出

王屋縣

東南至府本周時名康公之萊邑漢為垣

縣置長平縣周明帝改為王屋縣因山為名仍于縣置  
王屋郡天和元年又為西懷州開皇三年改為邠州大  
業三年廢邠州以縣屬懷州明慶二年割屬河南府

齊子嶺在縣東十二里即宇文周與齊高分據境之處  
也

黃河在縣南五十里

王屋山在縣北十五里周迴一百三十里高三十里禹  
貢底柱析城至于王屋是也

析城山在縣西北六十里峯四面其形如城有南門焉  
故曰析城

長水縣

東至府二百二十里本漢盧氏縣地後漢晉宋不改

後魏宣武帝分盧氏東境置南陝縣屬弘農郡西魏廢



帝改為長淵義寧元年以犯高祖廟諱改為長水貞觀八年自虢州割屬穀州明慶二年屬河南府穀州今新安縣理是也

伊陽縣

畿北至州二百六十里

本陸渾縣南界之地先天元年

割置伊陽縣

伊水路在縣西南出鸞掌山東流水經云出南陽魯縣蔓蕩山東北過陸渾縣南又東北過伊關中又東北入於洛多雨暴漲諸峽束水之處其高或七八丈故伊關石壁有石銘云黃初四年六月二十四日辛巳大水出

高四丈五尺

銀鉏窟在縣南五里每歲稅銀一千兩

河陰縣

畿

西南至府二百三十里

本漢滎陽縣地開元二十二

年以地當汴河口分泥水滎澤武陟三縣地于輸場東置以便運漕即侍中裴耀卿所立初耀卿為宣州刺史開元十八年因朝集上便宜曰竊見江淮諸州所送租庸等本州正月二日上道至揚州入斗門退逢水淺停留一月已上四月已後始渡淮入汴多屬乾淺又般運停留至八月七月方至河口即過黃河漲溢不得入河

又須停一兩月待河水較小始得上河入洛即又漕洛  
乾淺船艘不通計從江南至東都停滯日多得行日少  
艱辛欠折因此而生伏見國家舊法河口元置武牢倉  
江南船不入黃河即于倉內便貯也鞏縣置洛口倉從  
黃河不入漕洛即于倉內安置爰及河陽倉柏崖倉太  
原倉永豐倉渭南倉節級取便例皆如此水通利則隨  
近運轉不過即且納在倉不滯遠船不生隱盜每年剩  
得一二百萬石即數年之外倉廩轉加至二十二年以  
耀卿為相兼轉運使都于是遂分置河陰縣置河陰倉  
河清縣置柏崖倉三門東置集津倉三門西置鹽倉三  
門北鑿山十八里陸行以避湍險自江淮來者悉納河  
陰倉自河陰候水洞浮漕送含嘉倉又取曉習河水者  
運送太原倉所謂北運也自太原倉浮渭以實關中凡  
三年運七百萬石省腳三十萬貫及耀卿罷相後緣此  
路險澁頗為隱欺議者言其不便事又停  
汴渠在縣南二百五十步亦名葭蕩渠禹塞滎澤開渠  
以通淮泗後漢初河汴決壞明帝永平中命王景修渠  
築堤十里立一水門令更相注洄無復潰漏之患自宋

武北征之後復皆堙塞煬帝大業元年更令開導名通  
濟渠自洛陽西苑引穀洛水達于河自板渚引河入汴  
口又從大梁之東引汴水入于泗達于淮自江都宮入  
于海亦謂之御河、畔築御道樹之以柳煬帝巡幸乘  
龍舟而往江都自楊益湘南至交廣閩中等州公家運  
漕和行商旅舳舻相繼隋氏作之雖勞後代寔受其利  
焉

汴口堰在縣西二十里又名梁公堰隋文開皇七年使  
梁睿增築漢古堰過河入汴也

三皇山亦名叢高山上有三城即劉項相持處春秋左  
氏傳曰晉師在教鄆之間亦此也

陽翟縣

畿

西北至府二  
百四十里

本夏禹所都春秋時鄭之櫟

邑韓自宜陽移都于此秦為潁水郡楚漢之際韓公子  
成為韓王項羽殺成立鄭昌漢元年又誅昌立橫野君  
信六年徙信太原公復置潁川郡領縣二十理陽翟潁  
川屬縣後魏復置陽翟郡開皇十六年廢郡置嵩州以  
縣屬焉大業三年隸襄城郡武德中又隸嵩州貞觀元  
年廢入許州建都後改屬河南府

鈞臺在縣南十五里左傳曰夏啟有鈞臺之饗也

潁陽縣

畿

西北至府  
九十里

古綸氏縣本夏之綸國也少康

之邑在漢屬潁川晉省後魏太和中于綸氏縣城置潁陽縣屬河南尹又分潁陽置瑤陽縣開皇六年改瑤陽為武林十八年又改為綸氏大業元年改為嵩陽載初元年又改為武林開元十五年復為潁陽

大石山一名萬安山在縣西北四十五里

倚箔山望之如立箔山西北崖下有鍾乳隋時充貢

大谷口在縣西北三十五里孫堅停兵大谷距洛陽九

十里即此谷

乾陽山在縣東二十五里潁水一源出陽乾山

大谷故關在縣西北四十五里何進八關之一也

告成縣

畿

西北至府一  
百四十里

本漢陽城縣屬潁川郡因陽

城山為名後魏置陽城郡屬司州開皇三年廢郡以縣

屬洛州十六年于此置嵩州仁壽四年省嵩州以縣屬

河南郡萬歲登封元年則天因封中嵩改名告成

許由山在縣南十三里

嵩高山在縣西北二十三里

少室山在縣西北五十里

陽城山在縣東北三十八里

鬼谷在縣北五里即六國時鬼谷先生所居也

登封縣

畿西北至府一百三十五里

一本漢嵩高縣武帝元封元年

置以奉太室後省入陽城累代因之高宗將有事于中

岳分陽城緱氏置嵩城縣萬歲登封元年則天因封岳

改為登封

嵩高山在縣北八里亦名方外山又云東曰太室西曰

少室嵩高摠名即中岳也山高二十里周迴一百三十

里

少室山在縣西十里高十六里周迴三十里隸水源出

焉

穎水在三源石水出焉乾山之類谷中水道源少室左右水出少室南溪東合穎水焉

開母祠縣東北七里漢書武帝祠中嶽見夏啟母石是

也應邵云啟生而母化為石淮南子亦同嵩山記陽翟

婦人今龕中鑿石像其名漢安帝延光三年立

福昌縣

畿

東至府一百五十六里

古宜陽地春秋時屬晉七國

時屬韓漢以為縣屬弘農郡後漢建武三年馮異破赤

眉于峭底餘衆走向宜陽帝自征之赤眉君臣面縛即

此地也義寧二年于此置宜陽郡武德元年改為穀州  
改宜陽縣為福昌縣取縣西隋宮為名明慶二年廢穀  
州以縣屬河南府今縣城即魏一金塢城東南北三面  
天險峭絕後周置重兵于此以備高齊

女几山在縣西南三十四里

壽安縣

畿 東北至府七十六里

本漢宜陽縣地後魏分新安置

甘掌縣隋開皇三年以縣屬熊州十六年改為穀州仁

壽四年改名壽安縣貞觀七年改屬河南府

石墨山在縣西南三里山石如墨可以書字

洛水西自福昌縣界流入

少水今名慈澗水出縣北

八關故城在縣東北三十里後漢靈帝中平元年以河

南尹何進為大將軍將五營士屯都亭置函谷大城伊

關大谷輾轉旋門平津孟津等八關都尉官理于此

永濟橋在縣西七十里煬帝大業三年置架洛水隋亂

毀廢貞觀八年修造舟為梁長十四丈三尺廣二丈六

尺

澠池縣

畿

東至府一百五十里

本韓地哀侯東徙其地入秦漢

以為縣屬如農郡隋文帝時屬熊州熊州今河南府福昌縣是也

十六年改屬穀州明慶二年廢穀州縣屬河南府

廣陽山亦名澠池山在縣東北五十五里

穀水南去縣二百步東經秦趙二城俗謂之俱利城東城在縣西十三里

西城在縣西四十里昔秦趙會於澠池之處

大塢故城在縣北十五里後魏武帝入關使行臺楊騰

出關安撫騰因舊城置大塢鎮

永寧縣畿東至府二百里漢澠池縣之西境後漢晉宋不改

後魏文帝于今縣東四十里置北宜陽縣屬宜陽郡廢

帝二年改為熊耳縣義寧二年置永寧縣屬宜陽郡貞

觀元年改屬河南府

二峭山又名欽峯山在縣北二十八里春秋時秦將襲

鄭蹇叔哭送其子曰晉人禦師必於峭：有二陵其南

陵夏后臯之墓北陵文王之所避風雨必死是間漢建

安中曹公西討巴漢惡其險更于山下

路側有石銘曰晉太康三年如農太守梁柳修復舊道

西征記峭上不得鳴鼓角則風雨搃至自東峭至西峭

三十五里東嶠長坂數里峻阜絕澗車不得方軌西嶠  
全是石坂十二里險絕不異東嶠

熊耳山在縣東北四十五里後漢世祖破赤眉積甲宜  
陽縣城西與北山齊按禹貢導洛自熊耳在商州上洛  
縣界與此別也

穀陽山在縣西北五十五里漢書地理志穀水出穀陽  
山回谿名迴坑在縣東北三十六里馮異與赤眉戰敗  
于此壘書勞曰始垂翅于迴谿終奮翼於渾池可謂失  
之東隅收之桑榆

新安縣

畿

東至府  
七十里

本漢舊縣屬弘農郡晉改屬河南

郡後魏屬新安郡周武帝保定三年省新安郡又于今

縣理置中州建德六年省中州又置新安郡隋開皇六

年改置穀州貞觀六年省穀州新安屬河南府

穀水在縣南二里國語曰穀洛關壞王宮是也縣城本  
名通洛城周武帝將東討令陝州總管尉遲綱築此城  
以臨齊境

白超故城一名白超壘一名白超塢在縣西北十五里  
壘當大道左右有山道從中漢末黃巾賊起白超築此



壘以自固東魏修築為城因名白起城

函谷故關在縣東一里漢武帝元鼎三年為楊僕徙關于新安案秦函谷關今在陝州靈保縣西南十三里以其道險隘其形如函故曰函谷項羽坑秦降卒于新安即此地也縣城之東有南北塞垣楊僕所築慈澗故鎮在縣東南二十里周武帝保定六年置武德三年討王世充前軍鎮此太宗以輕騎擊破之充拔鎮歸於東都

陸渾縣

畿

東北至府一百三十里

本陸渾戎所居春秋時秦晉

遷陸渾之戎于伊川至漢為陸渾縣屬弘農郡後屬河

南尹後魏改為伏流縣大業元年省伏流縣移陸渾縣于今理

三塗山在縣西南五十里左傳曰四嶽三塗陽城太室九州之險

明臯山在縣東北十五里

伊水在縣西南自虢州盧氏縣界流入

伏流城即金縣理城東魏孝靜帝武定二年所築以城北焦澗水伏流地下西有伏流坂因以為名

河陽縣

畿

西至南府八十里

自河陽已下至河清等五縣今權

隸三城卽度本周司寇蘓忿生之邑後為晉邑在漢為  
河陽縣屬河內高齊省入溫軹二縣開皇十六年分溫  
軹二縣重置屬懷州武德四年平王世充後割屬河南  
府  
南城在縣西四面臨河卽孟津之地亦謂之富平津從  
魏使高永樂守河南以備西魏卽此也周隋為宮貞觀  
置鎮也

中渾城東魏孝靜帝元象元年築之仍置河陽關天保  
已前亦于其上置關縣西南十三里古遮馬堤卽後魏  
爾朱榮殺朝士千三百餘人於此

謹按至德中史思明之來寇也時李光弼已至東都聞  
思明將至乃移牒留守及河南尹并留司官坊市居人  
令悉出避寇空其城乃率麾下士馬數萬東守河陽三  
城拒逆賊：黨初謂光弼自洛而西及聞保河陽出其  
慮外疑懼久之不敢犯宮闕光弼訓練招集威聲大振  
賊雖入城憚光弼兵威南不出百里西不越畿內陝州  
得修戎備關隘無虞皆光弼保河陽之力故自乾元已  
後常置重兵貞元後加置卽度為都城之巨防造浮橋

架黃河為之以船為脚行篲互之晉陽秋云杜元凱造  
河橋于富平津即此是也船篲出洪州

温縣

畿

西南至府一百三十里

本周畿內司寇蘓公之邑春秋

周襄王賜晉文公漢以為縣屬河內郡大業十三年自  
故温移于今所皇朝建都割屬河南府

濟源縣

畿

南至府一百二十里

古軹邑屬魏秦昭王時代魏取

軹漢文帝時封薄昭為軹侯屬河內郡開皇十六年分  
軹縣置濟源縣屬懷州以濟水所出因名明慶二年割  
屬河南府

濟水在縣西北三里平地而出有二源其東源周迴七  
百里深不測西源周迴六百八十五里深一丈皆繚之  
以周墻源出王屋山海經云王屋之山澣水出焉郭  
璞注云澣沆水之源尚書禹貢云導沆水東流為濟入  
於河溢為滎孔安國注云濟水入河並流十數里而南  
截河又並流數里溢為滎澤按禹貢導沆水東流為濟  
入于河溢為滎東出于陶丘北又東至于荷又東北會  
於汶又東北入于海顏師古云導流水而為濟截河內  
為滎澤陶丘今在曹州定陶西南荷澤過荷澤又與汶

水會北折而東入海也按沅水出今王屋縣山東流至濟源縣而名濟水滎澤在今鄭州滎澤定陶今曹州濟陰縣也荷澤在今兗州魚臺縣汶水出今兗州萊蕪縣然濟水因王莽末旱渠涸不復截河南過今東平濟南淄川北海界中有水流入于海謂之清河實荷澤汶水合流亦曰濟河蓋因舊名非本濟水也而水經是和帝已後所撰乃言濟水南過滎澤至于乘氏等縣一依禹貢舊道斯不詳之甚也酈元又從而注之尤為紕繆矣百尺溝在縣東北六里引濟水溉灌仁壽三年置初分

功人穿十丈故名百丈溝

河清縣

畿

南至州六十里

本漢軹縣地縣西有柏崖故城即

東魏將侯景所築武德初于城東置大基縣八年省咸通四年重置先天元年以祀玄宗廟諱改名河清

汜水縣

畿

西南至府一百八十里

古東虢國鄭之制邑漢之成

臯縣一名武牢穆天子傳曰天子獵于鄭國有獸在葭中七萃之士擒之以獻天子命畜之東隅因曰武牢楚漢之際項羽使海春侯曹咎守之漢王破之咎自殺至宋武帝北平關洛置司州刺史理武牢魏使奚斤攻宋

司州刺史毛德祖經二十日克之城，中傷者無血。知其乏水，潛作地道，其穴猶存。開皇十八年，改成臯為汜水。縣大業十三年，陷于王世充。武德四年，討平充，復于縣。理置鄭州。貞觀七年，移鄭州于管城，以縣屬焉。明慶二年，改屬河南府。垂拱四年，改名廣武縣。神龍元年，復為汜水。開元二十九年，自武牢城移于今理。

黃河自鞏縣界流入

汜水出縣東南三十二里，浮戲山經武牢城。東漢破曹咎于此。

成臯故關在縣東南二里

旋門關在縣西南十里，即八關之一

汜口去縣五十里，今屬河陰

板渚在縣東北三十五里。初，竇建德衆數十萬，自於板渚結陣，南屬鵠山，以臨汜水。太宗帥輕騎擊之，賊衆大潰。建德竄于牛渚，將軍白士讓生護，先是童謠：士豆入牛口，勢不得久。果敗于此。牛口渚與板渚遷迤，相

接

等慈寺在縣東七里。王師既敗，建德有詔于戰所起寺。

立碑紀功焉令顏師古為其碑文

元和郡縣圖志卷第五終



國家圖書館, NATIONAL CENTRAL LIBRARY, TAIWAN, R.O.C.

元和郡縣圖志卷第六

河南道二

陝虢觀察使

陝州

虢州

汝州

陝州

陝郡都督府

開元戶四萬七千三百二十

元和戶八千七百二十

今為陝虢觀察使理所

管州三

陝州

虢州

汝州

管縣一十四

都管戶一萬一千九百四十七

墾田



禹貢豫州之域周為二伯分陝之地公羊傳曰自陝以東周公主之自陝以西召公主之又為古之虢國今平陸縣地是也七國時為魏地後屬韓秦并天下屬三川郡漢為弘農郡之陝縣自漢至宋不改後魏孝文太和十一年置陝州以顯祖孝文皇帝諱弘農改為恒農郡十八年罷陝州孝武永熙中重置西魏文帝大統三年又罷周明帝復置屯兵于此以脩齊隋大業二年復罷以其地屬河南郡義寧元年改置弘農郡武德元年改為陝州廣德元年改為大都督府謹按陝城蒲宇與彭

城涓臺壽陽縣瓠屨經攻守皆中夏之要云

州境 東西二百五十里 南北隔河二百四十六里

八到 西至上都五百一十里 東至東都三百五十里 西至虢州一百三十里 北至絳州二百里 西至潼關一百里 西北至河中府二百四十五里

貢賦 開元 柏子仁 瓜蒞 緜 布 馳

管縣八 陝縣 硤石 靈保 夏縣 安邑

平陸 芮城 垣縣

陝縣 郭望下 本漢縣地歷代不改後魏改為陝中縣西魏



去中字周明帝于陝城內置峭郡以陝峭二縣屬焉開  
皇初罷郡以縣屬陝州

陝原在縣西南二十五里虢山縣在縣西二里臨黃河  
黃河自靈保界流入後漢獻帝東歸至陝議者欲令天  
子浮河東下太尉楊彪曰從以此東有三十六灘非萬  
乘所當從也乃止

曹陽墟俗名七里澗在縣西南七里獻帝東遷李催郭  
汜追戰于弘農東澗天子遂露次于曹陽之墟謂此地  
也

州里城即古虢國城西征記曰陝縣周召分職處南倚  
山原北臨黃河懸水百餘仞臨之者皆以為悼慄

故焦城在縣東北百步

太原倉在縣西南四里隋開皇三年置以其北臨焦水  
西俯大河地勢高平故謂之太原今倉實中周迴六里  
太陽故城關在縣西北四里後周大象元年置即茅津  
也春秋時秦伯伐晉自茅津濟封峭尸而還

徽伯故壘在縣南二里高歡使李徽伯戍陝周太祖攻  
之徽伯築壘于此拒太祖

北利人渠開皇六年文帝建邳國公蕪威引索水西北入城百姓賴其利故以為名

南利人渠東南自硤石界流入與北渠同時疏鑿道大陽橋長七十六丈廣二丈架黃河為之在縣東北三里貞觀十一年太宗東巡遣武侯將軍丘行恭營造

硤石縣

望

西至府十五里

本漢硤縣地屬弘農郡自漢至宋

不改魏孝文分硤縣東界置嶠縣明帝十二年分硤嶠二縣置嶠郡隋文罷郡以嶠縣屬陝州大業二年廢入

陝縣義寧元年重置理硤石塢貞觀中改名硤石縣底

柱山俗名三門山在縣東北五十里黃河中禹貢導清河積石于至龍門又東至于底柱河水分流包山：見水中若柱然也又以禹理洪水陵當水者破之以通河三穿既決河出其間有似于門故亦謂之三門漢成帝鴻嘉四年楊焉上言底柱之險可鑄廣之上乃今鑄之終沒水中不能復去而今湍流沸怒為害彌甚隋開皇三年遣倉部侍郎韋瓚自蒲陝以東募人能于洛陽運米四十石經底柱之險達于常平者免其征戍貞觀十二年太宗東巡臨幸于此令魏徵勒銘

辛野有在縣西十五里春秋時有神降于此

黃河西自陝縣界流入東經砥柱水經注曰後魏景明中帝遣諫議大夫寇慈帥二三千人歲時修理以平河阻

魏長城在縣北三十二里魏惠王十九年所築東南起嶺山西北至河三十七里

靈保縣

望

東北至府七十五里

本漢弘農縣自漢至後魏不改

隋開皇十六年于今縣置桃林縣屬陝州天保元年于縣南古函谷關尹真人宅掘得天保靈符遂改縣為靈

保

稠桑宅在縣西十里號公敗戎于桑田是也

函谷故城在縣南十里秦函谷關城漢弘農縣也西征託曰函谷關城路在谷中深險如函故以為名其中劣通東西十五里絕岍壁立崖上柏林蔭谷中殆不見日關去長安四百里日出則閉雞鳴則開秦法也原自嶠山西至潼津通名函谷號曰天險所謂秦得百工也隗囂將王充說囂曰請以一丸泥東封函谷關即此也桃林塞自縣以西至潼關皆是也春秋時晉侯使詹嘉

處瑕守桃林之塞三秦記曰桃林塞在長安東四百里  
若有軍馬經過好行則牧羊山休息林下惡行則決河  
漫延人馬不得過矣

涇津在縣西北三里義寧元年置關貞觀元年廢關置  
津

曹陽亭在縣東南十四里陳涉使周文西入秦使章  
邯擊之破殺文于曹陽即此地也後曹公改為好陽

夏縣 望西南至州一百二十里一本漢安邑縣地屬河東郡後魏  
孝文太和十一年別置安邑縣十八年改為夏縣因夏

禹所都為名大業二年屬河東郡武德元年又屬虞州  
今陝州安邑縣是也貞觀十七年隸絳州大足元年割屬陝州尋  
屬絳州乾元三年屬陝州

涑川在縣北四十里左傳晉侯使呂相絕秦曰伐我安  
邑

故城在縣東北五里夏禹所都也

安邑縣 望南至府一百一十里一本夏舊都漢以為縣屬河東郡

開皇十六年屬虞州貞觀十七年屬蒲州乾元三年割

屬陝州

雷首山一名中條山在縣南二十里其山有銀谷在縣西南三十五里隋及武德初並置銀冶監今廢

高堠原在縣北三十里原南坂口即古鳴條陌也湯與桀戰于此

鹽池在縣南五里即左傳郇瑕氏之地沃饒近鹽是也今按池東西四十里南北七里西入解縣界

平陸縣

望

西南至州一百七十里

一本漢大陽縣地屬河東郡後

漢于此置河北郡領河北縣開皇十五年河北縣改屬蒲州貞觀元年又屬陝州天保元年改為平陸縣

黃河在縣南二百步

吳山即吳坂也伯樂遇騏驎駕鹽車之地其坂自上及下七山相重

傅巖在縣七里即傳說版築之處

閑原在縣西六十五里即虞芮爭田讓為閑田之所顛軫坂今謂之軫橋在縣東北四十五里左傳曰冀為不道入自顛軫是也

琴瑟窟在縣西北四十里

故虞城在縣東北五十里虞山之上晉侯使荀息假道

于虞以伐虢即此城也

下陽故縣在縣東北二十里

芮城縣 望 東至府 一百里 本漢河北縣地屬河東郡自漢至

後魏因之周明帝二年改名芮城屬河北郡其年又于

此置虞州武帝建德二年于縣置芮州貞觀元年廢芮

州以縣屬陝州

黃河在縣南二十里

故魏城春秋晉滅之賜畢萬是也在縣北五里

故芮城在縣西二十里古芮伯國也

垣縣 上 北至州 二百里 本漢縣屬河東郡後魏獻文帝皇興

四年置邠州及白水縣周明帝武成元年改白水為毫

城縣大業三年改毫城為垣縣屬絳郡武德元年屬邠

郡九年屬絳州貞元三年割屬陝州縣枕黃河

垣城在縣西二十里

鞏落城在縣西北六十里左傳曰晉侯使太子申生伐

東山鞏落氏是也

虢州 和農 開元一萬七千七百四十三 元和戶五千二百二十六 鄉三十六

禹貢雍州及豫二州之境周初為虢國虢有三北虢今

陝州平陸縣東號今滎陽縣西號在今鳳翔扶風是也  
 魯僖公二年晉荀息假道于虞以伐虢；亡仍為晉地  
 其後三鄉分晉屬韓秦兼天下屬三川郡至漢武帝元  
 鼎四年置弘農郡後魏以獻文帝諱弘改為恒農郡孝  
 武帝永熙三年分為西恒農屬陝州周明帝復為弘農  
 郡開皇三年廢郡以縣屬陝州大業二年又改屬豫州  
 三年又于弘農縣置義寧元年改為鳳林郡其年  
 于盧氏縣置號郡武德元年改為號州其年改鳳林郡  
 為鼎州因鼎湖以為名貞觀八年廢遂移號州于今理

所

州境

八到

東西二百六十三里  
 西北三百五十二里  
 西北至上都四百三十里  
 東至東都四百五十三里  
 東至陝州一百三十三里  
 西南至商州三百七十里  
 西北至潼關一百三十里  
 自關至華州一百二十里  
 西北至河中府一百八十里

貢賦  
 開元貢  
 賦  
 天門冬  
 射香  
 絹  
 絕  
 綿

管縣六

弘農

盧氏

閔鄉

玉城

朱陽

湖城

弘農縣望郭下本漢舊縣大業二年省三年復于今胡城

縣西南一里置尋移就郡理其年移郡于鴻臚川縣亦

隨徙即今縣是也義寧元年屬鳳林郡武德元年屬鼎  
州貞觀八年屬虢州

方伯堆在縣東南五里宗奮武將軍魯方平所築

鴻臚水過縣北十五里入靈保界溉田四百餘里頃

盧氏縣

上西北至州一百六十六里一本漢舊縣春秋時西虢之邑

地有盧氏山或言盧敖得道于此山宜五穀可以避水

災開皇三年改為虢州大業三年廢以盧氏屬河南郡

武德元年又置虢州縣依舊

熊耳山在縣南五十里禹貢導洛于此

閩鄉縣

望東南至州一百里一本漢湖縣地屬京兆尹自漢至

宋不改周明帝二年置閩鄉郡按閩鄉本湖縣鄉名閩

古文閩字也說文從門是聲開皇三年廢閩鄉郡十六

年移湖城縣于今所改名閩鄉縣屬陝州貞觀八年改

屬虢州

秦山一名秦嶺在縣南五十里南入商州西南入華州

山高二丈千周迴三百餘里



黃卷坂在縣西北二十五里即潼關路水經注曰河水自潼關東北流入側有長坂謂之黃卷坂東出通謂之函谷關岍高道狹車不得方軌魏武征韓遂馬超連兵此地又潘岳西征賦曰遡黃卷以濟潼關亦謂此也桃原在縣東南十里古之桃林周武王牧牛之地也黃河在縣北三里

全鳩水一名全節水漢戾太子亡匿之處

思子宮故城在縣東北二十五里漢武帝為戾太子所築

曹公故壘在縣西二十五里魏武征韓遂馬超此地置壘又宋之入長安檀道濟王鎮惡瀕帶河險大小七營皆此處

赫連氏京觀俗號平吳臺在縣西十二里赫連勃使太原公昌攻劉裕將齡石于潼關克之築臺以表武功玉城縣上西北至州六十里本漢盧氏縣地屬弘農郡後魏正始二年分立石城縣廢帝改為玉城周武天和元年

廢義寧元年重置貞觀八年移于今理

朱陽縣上東北至州七十里本漢盧氏縣屬弘農郡後魏太

和十四年蠻人砮磨背梁歸魏立朱陽郡并朱陽縣令  
砮磨為太守大統三年分為朱陽郡屬東義州周武保  
定二年又省郡宣帝大象元年割盧氏西界以益朱陽  
縣開皇四年北屬陝州大業三年改屬虢州

湖城縣望東南至州本漢湖縣屬京兆尹即黃帝鑄  
鼎之處後漢改屬弘農郡至宋加城字為湖城縣

荆山在縣南即黃帝鑄鼎之處  
夸父山在縣東南三十五里

湖縣故城在縣西南二里

汝州望臨安開元戶二萬六千五十二鄉六十七  
元和戶一萬三千七十九

禹貢豫州之域春秋時周之畿及鄭楚之地後屬于晉

六國時復為韓魏之地秦屬三川郡在漢為河南郡之

梁縣地也開皇四年自陸渾縣界移伊州理于此大業

二年改為汝州三年改為襄城郡隋亂陷賊武德四年

平王世充復為伊州貞觀八年改為汝州

州境東西三百三里南北二百五十二里

八到西至上都九百八十里西北至東都一百七十里

南至蔡州四百五十里西南至鄧州四百七十五里

東至許州二百三十里

### 貢賦

管縣七

梁縣

臨汝

魯山

葉縣

襄城

郟城

龍興

梁縣

郭上下

漢舊縣古蠻子邑戰國時魏之南梁以別大

梁少梁即左傳云楚為一昔之期而襲梁及霍也蠻中

叙即戎蠻子國也在今郡西南俗謂之麻城又有陽人

叙故城在西縣西秦滅東周徙其君于陽人叙即此地

也漢末孫堅大破董卓軍于此高齊于此置汝北郡以

備周寇故城在今縣南亦名之塢城隋煬帝改梁縣為

承休縣屬汝州貞觀元年又改為梁縣

汝水經縣南三里

廣城澤在縣西四十里後漢安帝永初元年以廣成游

獵地假與貧人元初二年鄧太后臨朝薦鄧兄弟輔政

以為文德可興武功宜廢請寢蒐狩之礼于時馬融以

文武之道並用作廣成贊以諷案此澤周迴一百里煬

帝大業元年置馬牧于此

周承休城在縣東北二十六里漢封周後于此

黃陂在縣東二十五里南北七里東西十里隋朝修築有溉灌之利隋末廢壞乾封初有詔增修百姓賴其利焉

臨汝縣

上 東南至州六十里

本漢梁縣地先天二年置貞元

七年刺史陸長源奏請割梁縣西界二鄉以益之仍自下縣昇為上縣

魯山縣

上 北至州一百五十里

本漢魯陽縣古魯是也屬南陽

郡魯陽公與韓戰酣揮戈日為退三舍謂此地也後魏太和十一年孝文南巡置魯陽鎮十八年改鎮為荊州

二十二年罷荊州置魯陽郡改魯陽縣為北山縣周改為魯山縣武德四年又于縣置魯州貞觀元年州廢以魯山屬伊州八年改伊州為汝州縣乃屬焉

魯山在縣北十里

魚齒山在縣東六十里春秋楚師伐鄭涉于魚齒之下山有漁水故言涉也

汝水出縣西一百五十里

天息山一名伏牛山

漁水出縣西大陌山世祖破王尋于昆陽士卒赴水死

者甚衆渚水為之不流即此水也

温湯水在縣西四十里狀如沸湯可以熟米側有石銘曰女湯可已萬病

魯陽關水俗謂之三鴟水經縣西七里其鴟關三鎮在縣西南十九里後周置以禦高齊亦名平高城

魯城在縣東北十七里高齊置以禦周

葉縣

望西北至州二百一十里

二本楚之葉縣春秋楚人遷許于此

此其後楚使沈諸梁尹之僭號稱公謂之葉公秦置郡縣隸于南陽後漢書謂之小長安言地沃人豐也開元

三年于縣置仙州以漢時王喬于此此得仙也三十六

年廢仙州屬許州其年又割屬汝州

方城山在縣西南十八里楚屈元曰楚國方城以為城是也

黃成山一名苦菜山在縣西二十五里即長沮桀溺耦耕處

汝水西北流入去縣二十三里

昆陽故城在縣北二十五里後漢世祖破王邑尋之處燒車水在縣南二十四里世祖破王尋燒其輜重于此

水濱因名

襄城縣

望 西北至州一百四十里

一本秦舊縣漢因之屬隸水郡

春秋襄王避叔帶之難出居鄭地記在今縣南一里古記城是蓋以周襄王嘗出居此故名襄城晉及後魏屬襄城郡開皇三年改郡為汝州以縣屬焉大業二年廢汝州以縣屬許州開皇三年置仙州割襄城屬焉二十六年廢仙州復隸許州天保七年又屬汝州

汝水經縣南去縣一里縣理廢汝州城即古襄城楚靈所築後漢馮異據之降世祖莊子曰黃帝游于襄城之

野七聖皆迷遇牧馬童子而問道焉亦此地也

郟城縣

隸 西北至州一百四十里

本春秋時鄭地後屬楚又入

于晉七國時又屬韓至漢以為縣屬潁川郡晉屬襄城郡後魏屬南陽郡高齊省隋煬帝大業二年移城父縣于今縣西北五里屬汝州四年改城父縣為郟城縣汝水西去縣七里

鹿澗水出縣北三十里

城父故城在縣東南四十里故殷時應國也在楚左傳楚大城二父使太子建居之

龍興縣上

西北至州本漢却城縣地後魏太和十八

年置汝南縣高齊天保七年廢開皇十八年復置汝南

隋末廢則天證聖元年置武興縣神龍元年改為龍興

縣：城本通鵝城即後漢賈後復城也復南擊郟所築

後魏太和二十三年孝文親征馬圈行至此城昏霧得

三鵝引路遂過南山故號通鵝城

大龍山在縣東南三十五里劉累學擾龍遷于魯縣因

以名山

汝水在縣北四十五里西南從梁縣界流入

湛水在縣東三十里春秋襄公十六年楚公子帥師戰  
于湛水是也

湍陽城一名應城在縣南二十五里後漢置漁陽縣開

皇十年改為湛水武德四年又置湍陽縣

元和郡縣圖志卷第七

河南道三

汴宋節度使

汴州

宋州

亳州

潁州

汴州

陳留  
堆

開元戶八萬八千一百九十八  
元和戶八千二百一十八

今為汴宋節度使理所

官州四

官縣二十八

都管今戶三萬一千四百四十四

禹貢豫州之域春秋鄭地戰國魏都史記魏惠王自安



邑理徙大梁即今浚儀縣秦為之三川郡地漢陳留郡  
 之後儀縣是也酈生說漢高曰陳留天下之衝四通五  
 達之郊漢文帝以皇子武為梁王都大梁以其地卑濕  
 東徙睢陽今宋州是也漢陳留郡即今陳留縣東魏孝  
 靜帝于此置梁州周宣帝改為沛州蓋以城臨大業二  
 年州廢以開封浚儀屬鄭州隋亂陷賊武德四年平王  
 世充復置汴州

州境 東至宋州三百九十八里  
 西至上都一千二百八十里  
 南至曹州三百一十五里  
 北至滑州二百一十五里  
 八到 西至東都四百二十里

東至宋州三百里  
 北至滑州二百一十五里  
 東至曹州三百一十五里  
 東北至陳州二百一十五里  
 東南至陳州二百一十五里  
 貢賦 元和貢賦 絹二十疋

管縣六 開封 浚儀 陳留 雍丘

封丘 尉氏

開封縣 望郭下 本漢舊縣屬河南郡魏為秦所敗走  
 保開封此城也 晉屬滎陽郡後魏天平元年于此置開  
 封郡高齊天保七年廢隋開皇十六年復置開封縣屬  
 汴州大業二年廢汴州以縣屬鄭州武德四年重置汴

州開封又屬焉貞觀元年廢延和元年于城內別置開封縣管東界

蓬澤在縣東北十里今號蓬池左氏所謂蓬澤也

長垣故城一名倉垣城在縣北二十里漢陳留太守所理

梁王吹臺在縣東南六里俗號繁臺

沙海在縣北二里戰國策齊欲發卒取周九鼎顏率說曰夫梁之君臣欲得九鼎謀於沙海之上為日久矣即謂此也隋文疏鑿舊跡引汴水注之以習舟師以伐陳

陳平之後立碑其側以紀功焉今無水

蓼堤在縣東北六里高六尺廣四丈梁孝王都大梁以其地卑濕東徙睢陽乃築此堤至宋州凡三百里

浚儀縣

望郭下

本漢舊縣屬陳留郡故大梁也魏惠

王自安邑徙此因浚水為名後魏于此置梁州周宣帝改為汴州縣屬之隋大業二年廢汴州改屬鄭州武德四年于此重置汴州以縣屬焉

夷門史記大梁城有十二門東門隱士侯嬴年七十家貧為夷門監者魏公子無忌厚遺之不肯受遺

枯遮梁溝秦始皇二十二年王賁引水灌大梁城於此  
溝

琵琶溝水西自中牟縣界流入通濟渠隋煬帝欲幸江  
都自大梁城西南鑿渠引汴水即良宮渠也

陳留縣

望

西至州  
五十里

本漢陳留郡陳留縣地武帝置陳

留郡屬兗州按留本鄭過後為陳所并故曰陳留又按  
彭城亦有留此留屬陳故稱陳留晉為陳留國開皇三  
年分浚儀縣置陳留縣屬汴州武德四年屬杞州今汴  
州雍丘縣是也貞觀元年廢杞州屬汴州

故莘城在縣東北三十五里古莘國地也國語湯伐桀  
桀與韋顧之君等拒湯于莘之墟遂戰于鳴條之野

東昏故城本漢縣、東北九十里即湯武之戶牖即陳  
平之故里也

雍丘縣

望

西至州一  
百一十里

本漢舊縣亦古之雍國及杞國

周武王克殷封禹後東婁公于杞後魏孝昌四年分東  
郡陳留置陽夏郡理雍丘城開皇三年罷郡以縣屬汴  
州武德四年于此置杞州貞觀元年廢以縣屬汴州雍  
丘故城今縣城是也春秋時杞國城也杞為宋滅城北

臨汴河晉永嘉末鎮西將軍祖逖為豫州刺史理于此  
逖累破石勒軍由是黃河已南皆為晉土人皆感悅逖  
卒百姓立祠

高陽故城縣西南二十九里顓頊高陽氏佐少昊有功  
受封此邑高祖攻昌邑西過高陽又酈食其墓在此

外黃故城縣東六十里黃本屬宋後屬陳留郡以魏郡  
有內黃故此為外黃

封丘縣 繁 西至州 古之封國 左傳魯封父後屬魏亦

屬衛漢高祖與項羽戰敗于延鄉有翟母者免其難故

以延鄉為封丘縣以封翟母屬陳留郡後魏併入酸棗

宣武帝又置封丘縣屬陳留郡開皇三年罷郡以縣屬

### 汴州

黃池在縣南七里魯哀公十三年晉侯與吳子爭盟于

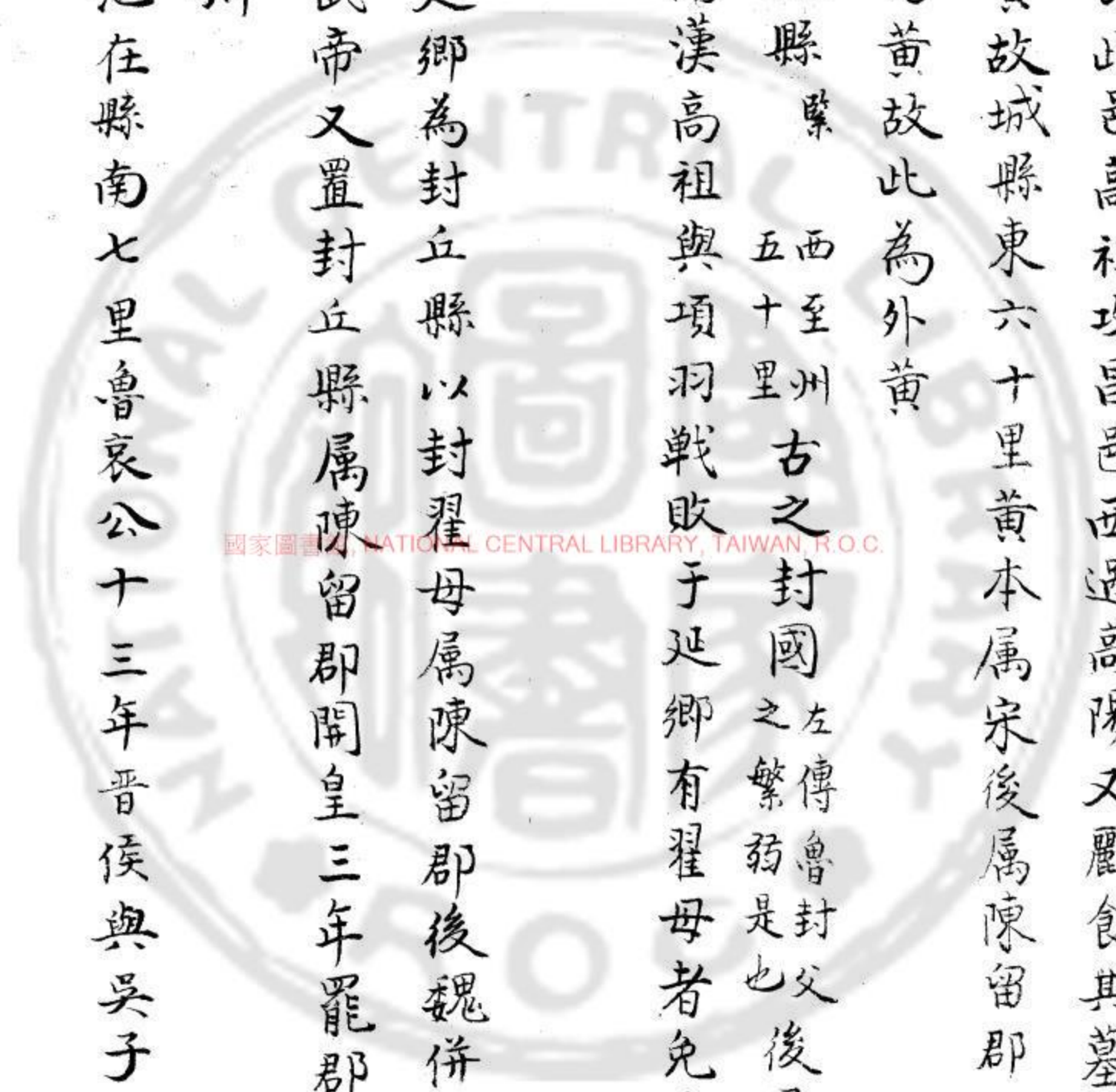
此

尉氏縣 望 北至州 漢舊縣春秋時鄭大夫尉氏之邑

自漢歷代屬陳留郡不改高齊省以地入開封隋開皇

六年復置尉氏縣屬汴州武德四年于此置洧州貞觀

元年廢以縣屬汴州



三亭岡在縣西三十七里秦使渴者王稽使魏夜與范  
睢言曰待我于三亭之南即此岡之南也

故鐘城在縣西三十五里魏太尉鐘繇故里

宋州

睢陽

開元戶一十萬三千  
元和戶五千二百

鄉一百九十三  
全八十三

禹貢豫州之域即高辛氏之子閼伯所居商丘今州理

是也周為青州之域武王封微子於宋後為齊楚魏所

滅三分其地魏得其梁陳留得濟陰東平楚得沛按梁

即今州地秦并天下改為碭郡後改為梁國漢文帝封

其子武為梁王自漢至晉為梁國屬豫州宋改為梁郡

隋于睢陽置宋州大業三年又改為梁郡隋亂陷賊武

德四年討平王世充又為宋州天保末祿山亂西河郡

縣多所陷沒惟張巡許遠姚閻三人堅守睢陽賊將尹

子奇併力攻圍踰年不克城中孤危糧竭相食殆盡時

賀蘭進明許叔冀屯軍臨淮爭權不協不發援師城竟

為賊所陷巡遠等抗詞不屈遂俱被害然使賊鋒挫劔

不至江淮巡遠之力也

州境

東西三百五十九里  
南北二百一十八里

八到

西至上都一千五百八十里  
西至東郡九百二十里

東南至泗州七百五十里  
東北至徐州三百五十里  
東南至亳州一百四十里  
西北至曹州一百五十里

貢賦 開元賦 綿二十疋 絹

管縣十 宋城 碭山 虞城 楚丘 柘城

穀熟 下邑 單父 襄邑 寧陵

宋城縣 望下 漢睢陽縣屬宋國後屬梁國後魏屬梁郡

隋開皇三年罷梁郡以縣屬亳州十六年于此置宋州

睢陽屬焉十八年改為宋城

睢水西南至寧陵縣界流入

渙水西南自寧陵縣界流入

隕石水源出縣北四十里春秋時隕石于宋其處為潭

小蒙故城縣北二十二里即莊周之故里

州城古關伯之墟契孫相土亦都于此春秋為宋國都

漢梁孝王廣睢陽城七十里開汴河後汴水經州城南

兔園縣東南十里漢梁孝王園

清冷池在縣東二里

碭山縣 上 西至州一百五十里 漢碭縣屬梁國後不漢改晉以

其地併入下邑宋復置碭縣屬梁郡後魏屬碭郡高齊

文宣帝並廢以安陽縣屬彭城郡開皇十八年改安陽縣為碭山縣大業二年改屬宋州碭文石也以其山出文石故以名縣

虞城縣

上

西南至州七十里

本虞國舜後所封之邑後漢及

晉屬梁國後魏延昌中于此置蕭縣理虞城屬沛郡高齊省開皇十六年分下邑置虞城縣屬宋州

孟諸澤在縣西北十里周迴五十里俗號盟諸澤

故綸城縣東南三十五里左氏少康逃奔有虞妻以姚而邑諸綸

平臺縣西四十里左傳宋皇國父為宋平公所築漢梁孝王大治宮室為複道自宮連屬於平臺三十餘里與鄒牧相如之徒並游其上即此也

楚丘縣

緊

南至州七十里

古戎州己氏之地至漢為己氏縣

屬梁國後漢屬濟陰郡北齊廢開皇五年又置屬曹州六年改為楚丘縣武德五年屬戴州今宋州單貞觀十七年廢戴州隸宋州

楚丘故城在縣北三十里

柘城縣

上東

北至州一百一十里

本陳之株邑詩陳風株林刺

靈公是也至秦為柘城縣續漢志屬陳郡至晉太康中廢開皇十六年復置貞觀初廢入穀熟寧陵二縣後縣入徭賦路遠陳訴積年至高宗朝復置屬宋州其羅城即古株邑故城也

渙水在縣北二十九里

穀熟縣

上 西北至州五十五里

本漢薄縣地置於古穀城春秋

時為穀丘亦殷之所都謂之南亳漢於此置薄縣屬山陽郡薄與亳義同字異後漢改置穀熟縣屬梁國開皇十六年屬宋州隋末喪亂縣人劉繼叔戮力同守免陷

於賊武德二年置南谷州以繼叔為刺史四年罷以縣屬宋州

渙水在縣南二十八里

高辛故城在縣西南四十五里帝嚳初封於此

下邑縣

上 西至州一百一十里

漢舊縣按魯為楚所滅頃公遷

於下邑漢高祖攻下邑拔之在漢屬梁國後漢無下邑縣魏復立焉晉宋屬梁郡開皇三年改屬亳州十六年改屬宋州

故譙城縣北三十一里祖述屯淮陰建康太正成遂克



譙城而居之謂此也

單父縣

縣

西南至州一百四十九里

古魯邑也漢以為縣屬山陽

郡後漢以為候國屬濟陰郡後魏置北濟陰郡理單父

城開皇三年廢郡又置單父縣屬濟陰郡十六年于縣

置戴州縣又屬焉貞觀十七年廢戴州縣隸宋州

漢高祖呂

后即單父人

宰

必子賤正馬期皆宰單父

襄邑縣

縣

東至州一百一十四里

本漢舊縣即春秋時宋襄牛地

也秦始皇徙承匡縣于襄陵改為襄邑縣漢以縣屬梁

後又屬陳留宋屬譙郡高齊文宣帝省入雍丘隋開皇

十六年復置襄邑縣屬杞州大業三年割屬梁郡武德

二年復置杞州以縣屬焉貞觀元年州廢縣隸宋州

睢水西自雍丘縣界流入

承匡故城在縣西南二十五里

宋襄公墓在縣城中東隅故號襄陵

寧陵縣

縣

東至州五十九里

本漢舊縣寧亦作甯七國時屬

魏：安釐王以弟無忌為信陵君邑于此漢初以魏咎

為寧陵君亦在此漢志寧陵屬陳留郡後漢屬梁國晉

屬宋郡改屬譙郡高齊省開皇六年復置屬亳州十六

年割屬宋州

睢水西北自襄邑縣界流入

渙水西自襄邑界流入

故葛城在縣北十五里古葛伯國以不祀為湯所伐大棘故城在縣西南七十里左傳宋華元鄭公子歸生戰于大棘又七國反先擊梁棘即此城也

洧陵在縣南二十五里春秋鄭子罕伐宋：將鉏樂懼敗諸洧陵

故柘城在縣南七十里陳之株邑

故鄆城在縣南五十三里漢之鄆縣鄭伯克段于此已吾故城在縣西南四十里後已吾城曹公初起兵于此始基故城在縣南九十里晉蔡州刺史祖逖督護衛策所築初乞活魁遣陳州據陳留浚儀遣將魏碩于谷水南營逖遣策等追戰大破之因即立戍留守策曰從祖公北伐數年功始基于此因以為名

仇留故城在縣南六十五里初陳州自始基敗後遣將仇留伐鄆以逼蔡州祖逖遣衛策進戍谷此高丘以禦仇留故呼為仇留城

亳州 望 開元戶七萬七百三十二 鄉一百三十七  
元初戶六千五百二 全六十一

禹貢豫州之域至周不改春秋時為陳國之焦邑六國

時屬楚在秦為碭郡地漢為譙縣屬沛郡初後漢熹平

五年黃龍見譙太史令單颺以為其國當有王者興不

及五十年亦當復見後如其言魏文帝即位黃初元年

以先人舊郡又立為譙國與長安許昌鄴洛陽號為五

五都後魏復置南兗州周武帝改為亳州隋亂陷賊武

德四年討平王世充復為亳州

州境 東西三百六十四里 南北三百里

八到 西至上都一千四百二十里 東至東都八百六十里 正南微東至潁州二百六十里 西北至宋州一百四十里 東北至徐州三百九十里 西至陳州二百里

貢賦 元和貢同 絹二十疋 賦 綿 絹 黍 稷 麻 麥

管縣八 譙縣 臨安 鄆縣 城父 鹿邑

蒙城 永城 真源

譙縣 縣 郭下 漢舊縣屬沛郡晉屬譙郡後魏無譙縣

有小黃縣隋開皇三年以小黃縣屬亳州大業二年改

小黃縣為譙縣三年以亳州為譙郡縣仍屬焉

渦水在縣西四十八里魏黃初六年文帝以舟師自譙循渦入淮

魏文帝祠在縣東五里初魏太祖以議郎告疾歸鄉里築室于此讀書秋冬弋獵以自娛文帝以漢中平四年生于此宅

故梅城在縣南四十里古梅伯國

臨渙縣

紫

西至州一百六十里

一本漢鉉縣屬沛郡後漢屬沛國

魏屬譙郡梁武帝普通中克鉉城置臨渙郡以臨渙水為名後魏改為渙北縣高齊省臨渙郡改渙北縣為臨

渙縣屬譙郡開皇三年廢郡留縣改置譙州神堯嘗為

譙州刺史大業二年改屬亳州武德四年屬譙州貞觀

十七年廢譙州縣隸亳州

稽山在縣西三十里晉稽康家于鉉稽山之下因改姓

稽氏

鄆縣

上

西南至州七十里

秦漢舊縣屬碭郡漢屬沛郡

蕭何封鄆

侯也魏鄆縣屬譙郡後魏省開皇十六年復置鄆縣屬

沛郡武德四年改屬亳州

渦水西北自譙縣界流入

淝水東南至下蔡入淮

扶陽故城在縣東北三十六里漢韋賢封邑

章華臺縣南九里

高陂縣南五十六里周四十三里多魚蚌菱芡之利

鹿邑縣上

東至州一百一十七里

一本漢鄆縣地春秋時鳴鹿邑屬

陳國

左傳晉武子以諸侯之師侵陳至于鳴鹿是也

晉屬陳郡後魏屬陳留郡

開皇三年改屬亳州為鹿邑縣

渦水西北自陳州太康縣界流入

鹿邑故城縣西十三里俗名牙鄉城春秋時鳴鹿邑也

武平故城縣東北十八里建安元年漢獻帝以曹公為

大將軍封武平侯以此城為封邑

蒙城縣上

西北至州二百四十里

本漢山桑縣屬沛郡後漢改

屬汝南郡魏屬譙郡後魏孝文帝于此置渦州理山桑

城其後地入于梁于此置西徐州後復入魏改為譙

州改譙縣為渦陽縣隋改渦陽為淝水縣武德四年重

立山桑縣屬譙州貞觀十七年廢譙州割屬亳州天保

二年改為蒙城縣：城北臨渦水後魏渦州城也東魏

武定六年侯景叛行臺慕容紹宗破景于此

檀公城本漢山桑縣城宋將檀道濟為征北將軍居此  
因名之

永城縣上

西南至州一百四十里

一因隋舊縣本秦邕縣地漢不

改後為臨睢縣之境晉蘄縣地隋大業六年于馬甫城  
東北三里割彭城睢陽置縣遂名永城屬譙郡武德五  
年移于馬甫城屬譙郡即今理是也貞觀十七年罷譙  
州以縣屬亳州

碭山縣南五十里漢高祖隱芒碭山澤間應劭注芒今  
在臨睢即永城縣是碭屬梁國今碭山縣是二縣之界  
有山澤之固可以隱也

故費城縣南二十里

真源縣

望東至州五十九里

一本楚之苦縣春秋時屬陳後為

楚所併漢屬睢陽國後漢苦縣屬陳國晉屬梁郡成帝  
更名谷陽高齊省入武平縣隋開皇六年復置谷陽縣  
理苦城屬亳州乾封元年高宗幸瀨鄉以公元皇帝生  
于此縣遂改為真源縣

寧平故城在縣西南五十五里漢縣也晉永嘉五年東  
海王越自陽城率甲士四萬薨于項秘不發喪石勒兵

追之及寧平城焚越屍于此數萬衆斂手受害尸積如山王夷甫亦遇害

玄宗皇帝祠縣東一十四里祠院中有九井隋季井皆竭自武德以來泉清泌涌或云汲一井而八井水皆動李母祠在縣東一十四里乾封元年冊號先天太后今謂之洞霄宮

潁州汝陰開元戶二萬八千一百七十九鄉五十六  
元和戶一萬一千五百二十九全六十一

禹貢豫州之域春秋胡子國楚滅之秦并天下為潁川郡之地在漢則汝南郡之汝陰也魏晉於此置汝陰郡

司馬宣王使鄧艾于此置屯田後魏孝昌四年改置潁

州高齊罷州置郡隋末陷賊武德四年討平王世充于

汝陰縣西北十里置信州六年改為潁州移于今理

州境東西三百五十七里  
南北一百九十六里  
八到西取陳州路至上都一千八百二十里  
西至東都九百六十里  
西北至汴州七百里  
西至蔡州三百六十里  
南至淮約一百里  
東至壽州二百六十里  
西北至亳州二百六十里

貢賦 開元貢 絕一百疋 綿二十四屯

管縣四 汝陰 沈丘 潁上 下蔡

汝陰縣上郭本漢舊縣屬汝南郡魏文帝黃初三年屬汝陰郡後魏孝昌三年于此置潁州北齊廢以縣屬汝陰郡開皇三年罷郡以縣屬潁州武德置信州六年復為潁州縣皆屬焉

淮水西南流入經縣南去縣二里

潁水西北自陳州項城縣界流入俯于城下

寢丘故城在縣西北一百二十里楚相孫叔敖將死戒其子請寢丘之地即此也

古任城在縣北一里陳將任蠻奴伐齊于潁水北岸築城以圍池陰

百尺堰在縣西北一百里司馬景王討王陵至百尺堰即此

沈丘縣中 東南至州一百六十二里 本漢寢丘縣叔敖子之封一

名沈丘漢為寢縣屬汝南郡後漢加丘字東魏于此置才州高齊文宣廢州改置褒信縣隋末不置縣邑至神

龍二年十道使唐儉奏請分汝陰置沈丘縣

小汝水在縣北



潁上縣

中

西北至州二百一十七里

本漢慎思縣地屬汝南郡自

漢迄宋不改隋大業二年置潁上縣屬潁州三年以潁州為汝陰郡仍屬焉武德元年移于今理

淮水西南自汝陰縣界流入去縣七十里又東北入下蔡縣界

潁水西自汝陰縣界流入又東流入淮

下蔡縣

上

西至州二百二十里

本漢舊縣古蔡國又吳州來之

邑也按蔡國本都上蔡又徙新蔡後又遷此故謂之下

蔡漢以為縣屬沛郡後漢屬汝南郡隋大業二年屬潁

州十三年移于今理武德四年于此置渦州下蔡屬焉

八年州廢縣屬潁州

硤石山在縣西南六十里淮水經硤石中對岸山上築

二城以防津梁要今按淮水以中流分界在西岸者屬

下蔡在東岸者屬壽陽

淮水西南自潁上縣界流入

淝水經縣理南去縣一里入淮

硤石城魏諸葛誕及王昶據硤石以逼誕即此城又晉

孝武太元八年閻苻堅入寇乃遣龍驤將軍胡彬水軍

五千授壽春既陷退保硤石亦此城也  
今之縣城在舊城東北十餘里  
鄧艾廟在縣西一百二十步艾為魏將作陂營屯田後  
人賴其利因為立祠

元和郡縣圖志卷第七終

國家圖書館, NATIONAL CENTRAL LIBRARY, TAIWAN, R.O.C.

元和郡縣圖志卷第八

河南道四

鄭滑節度使

滑州

鄭州

陳許節度使

許州

陳州

滑州  
靈昌

開元戶五萬三千六百二十七  
元和戶八千五十六

鄉一百五

管州二

滑州

鄭州

管縣十

都管戶二萬二千

禹貢兗州之域春秋時為衛國左傳曰狄滅衛立戴公以廬于曹  
今州城東北五里白馬衛文公自曹邑以故城即衛之靈邑也

國家圖書館, NATIONAL CENTRAL LIBRARY, TAIWAN, R.O.C.

遷于楚邛今衛南衛成公又遷于帝邛今漢州濮陽縣是也戰國

時其地屬魏始皇五年拔魏二十城初置東都漢因之

後漢末袁紹以曹公為東郡太守東晉時慕容德自鄴

南徙滑臺僭號南燕都于胙城至超徙都廣固為宋所

滅宋武既平慕容之後盡得河南之地于此置兗州仍

置東都郡宋之北境守在此其城古滑臺甚險固後屬

得魏宋文帝使王元謨攻圍二十日不能服開皇九年

又於今州理置杞州十六年改杞州為滑州名取滑臺大業

三年又改為東郡武德元年置郡置滑州二年陷寇賊

四年討平王世充依舊置滑州

州境東西二百三十六里

八到西南至上都一千四百四十里

正西微南至衛州一百十五里

東南至曹州二百四十里

北至相州一百三十里

貢賦開元貢綾賦綿絹

管縣七 白馬 韋城 衛南 胙城 靈昌

酸枣 匡城

白馬縣望郭下本衛之曹邑漢以為縣屬東郡因白馬隋

開皇三年屬汴州九年屬杞州十六年改杞州為滑州

縣又屬焉

白馬山在縣東北三十里開山圖曰有白馬群行山上

悉名鳴則河決馳走則山崩津與縣蓋取此山為名

黃河去外城二十步

州城即古滑臺城有三重又有都城周二十里相傳

云衛靈公所築小城昔滑氏為壘後人增以為城甚

高峻堅險臨河亦有營慕容時宋公遣征虜將軍任仲

德攻破之即魏武破袁紹斬文醜于此岸者

鹿鳴故城縣北三十里宋書宋將王元謨處滑臺宣令

走鹿鳴城是也

黎陽津一名白馬津在縣北三十里鹿鳴城之西南隅

酈食其說詛漢曰守白馬之津塞飛狐之口以示諸侯

則知天下知所歸矣謂此津也建安五年曹公征先主

先主奔袁紹曹公擒關羽拜為偏將軍紹遣顏良攻劉

延于白馬曹公使羽擊之羽刻殺良于萬眾之中遂解

白馬之圍後慕容德為魏軍所通率戶四萬戶餘徙于

鹿鳴違黎陽津昏而冰合是夜濟河訖旦而魏師至水亦尋津德悅以為神助因攻黎陽津為天橋津

河侯祠在縣南一里漢王尊為東郡太守河水盛浸瓠子堤尊臨沃河不去後人嘉尊壯節因為立祠

韋城縣上西北至州六十里本漢白馬縣地殷伯承韋之國

也左傳范宣子曰昔我之祖在夏為御龍氏在商承韋

氏杜註東都白馬縣東南有韋城也隋開皇六年分白馬縣南境置韋

城縣屬汴州九年屬杞州十六年屬滑州

京觀在縣北二百步王莽篡漢東郡太守翟義舉兵莽

遣將王邑等八將敗義于此乃築烏谷呼鵲骨營

衛南縣上西南至州五十五里本漢濮陽縣地隋開皇十六年

于此置楚邱屬滑州後以曹州有楚邱縣改今名鐵邱

在縣東南十里

故鉏城在縣東十五里左氏后羿自鉏遷于窮石是也

昨城縣上北至州九十里本古之昨國左傳凡蔣邢茅昨奈

周公之亂也又為古之燕國左傳魏人燕師伐鄭是也漢為南燕縣

其後慕容德都之復號東燕縣開皇三年廢東郡以縣

屬汴州十八年文帝因覽奏狀見東燕縣名曰今天下

一統河東燕之有遂改為胙城屬滑州武德二年于此

置胙州領胙城又置東燕縣四年廢州胙城屬滑州

石邛在縣東北三十里俗傳漢成帝時星隕之名也

濮水縣南二十里西南自酸枣縣界流入

靈昌縣 上 東北至州七十里 州本漢南燕縣地自漢至隋不改

開皇十六年分東燕酸枣二縣置靈昌縣取靈昌津為

名屬滑州

黃河在縣北十里

赤眉故城縣東二十四里漢末赤眉賊師樊崇築

延津即靈昌津也在縣東北二十二里初石勒伐劉曜

至河渚不得渡時流漸下流因風結冰濟訖津勒自以

為得天助故號靈昌津又左傳鄭太叔收貳以為己邑

至于廩延又曹公北報劉延至延津皆此津也

酸枣縣 望 東北至州一百二十里 一本秦舊縣屬陳留郡以地多

酸枣其仁入藥用故名後魏併入小黃宣武帝復置改

屬東郡開皇三年屬汴州九年屬杞州十六年改屬滑

州

黃河縣北二十里

酸枣故城在縣西南十五里六國時韓王所理處舊址  
猶存

金堤在縣南二十三里漢文帝時河決酸棗東潰金堤  
即此也

匡城縣上西北至州一百里古衛之匡邑論語子畏于匡至

漢為長垣縣地自漢至後魏不改開皇十六年于此置

匡城縣屬滑州

故匡城在縣西南十里

故蒲城在縣北一十五里左傳齊侯衛侯晉命於蒲子

路為蒲宰皆此也

訾婁故城縣西北十六里

故鶴城縣西南十五里衛懿公養鶴於此

鄭州滎陽開元戶六萬四千六百一十九鄉一百二十四  
元和戶一萬三千九百四十四全一十八

禹貢豫州之域春秋時為鄭國本高辛氏火正祝融之

塔也周宣王母弟友為周司徒食采于鄭是為鄭桓公

後幽王為犬戎所殺桓公死之其子武公與平王東遷

平定虢檜之地故左傳曰我周之東遷晉鄭焉依是也

自武公後二十二君至六國時鄭為韓哀侯所滅哀侯



二年韓自平陽徙都鄭秦并天下屬三川郡漢高改三川為河南郡滎陽屬焉晉武帝分河南置滎陽郡東魏孝靜分滎陽置成臯郡高齊文宣帝又改為滎陽郡周改為滎州開皇三年改滎州為鄭州十六年分置管州大業二年廢鄭州改管州為鄭州隋末陷賊武德四年五月擒建德世充東都平其月置鄭州理武牢其年又于今鄭州理置管州貞觀元年廢管州七年自武牢移鄭州于今理

州境東西一百七十六里南北二百里

八到 西至上都一千一百四十里 西至東都二百八十里 東至汴州一百四十里 南至許州一百八十六里 東北至滑州三百里 北至黃河八十里

貢賦 元和貢 絹二十疋 麻黃二十斤 綿絹 麻黃二十斤

管縣二十七 管城 滎陽 滎澤 原武

陽武 新鄭 中牟

管城縣 郭望下 本周封管叔之國自漢至隋皆為中牟縣 開皇十六年于此置管城縣屬管州大業二年改為鄭州縣又屬焉

梅山縣西南三十里春秋時楚為子馮率師侵費滑右  
回梅山即此也

圃田澤縣東三里

故市城縣西北三十里曹拵擊袁紹軍于故市即此城  
也

武強城縣東三十一里曹操擊項羽還攻武強即此城  
也

祭城縣東北十五里

故城縣東六里晉荀林父師歸與楚子戰于邲即此城

也

李氏陂縣東四里後魏孝文帝以此陂賜僕射李冲故  
俗呼為僕射陂周迴十八里

滎陽縣

緊

東至州本漢舊縣屬滎陽郡高齊改郡名

成臯以縣屬屬開皇三年罷郡以縣屬鄭州萬歲通天元

年改為武泰縣仍隸河南府神龍初復為滎陽屬鄭州

京水出縣南平地

索水出縣南三十五里小陘山

古大索城今縣理是也楚漢戰於京索間漢書注京縣

有大索亭小索亭晉末滎陽人張卓董遇鳩某流散守  
固北城因名大柵塢今呼為大刺蓋音之訛耳小索城  
縣北四里宋南平王鑠遣王陵兒據小索破魏即此城  
也

京縣故城縣東南二十里即鄭京城太叔之邑

滎澤縣

望

東南至州  
五十里

本漢滎陽縣地隋開皇四年分

滎陽置廣武縣取山為名仁壽元年改為滎澤屬鄭州  
廣武山在縣西二十里一名三皇山

敖山縣西十五里春秋時晉師救鄭在敖鄙之間二山  
名宋武北征記曰敖山秦時築倉于山上漢高祖亦名  
敖倉傍山築甬道下汴北即此山也

滎澤縣北四里禹貢濟水溢為滎今濟水亦不復入也  
黃河北去縣十五里

東廣武西廣武二城各在一山顧相去二百餘步在縣  
西二十里漢高祖與項羽俱臨廣武而軍今東城有高  
壇即是項羽坐太公子上以示漢軍處

賤土臺故王宮縣西北十五里北臨汴水南帶三皇山  
秦所置仲丁遷于囂此也詩曰薄狩於敖皆此地也

金堤縣西北二十二里漢孝文時河決酸枣潰金堤東  
郡大興卒塞之孝武時王尊為東郡太守又加修築至  
明帝永平十二年詔樂浪人王景築堤起自滎陽東至  
千乘海口千餘里十里立一水門更相迴注無復潰漏  
之患此堤首也

原武縣

緊南至州六十里

本漢舊縣屬河南郡後魏屬滎陽

郡東魏改置廣武縣又屬焉高齊天保七年郡縣並廢  
隋重置原武縣屬鄭州武德四年屬官州貞觀元年復  
屬鄭州

黃河縣北二十里

古陽池城竹麥記年曰惠王十五年遣將魏賈築陽池  
以備秦即此也開皇六年于此置縣今縣理

陽武縣

緊

西南至州一百里

本漢舊縣屬河南郡晉屬滎陽

郡

黃河縣北三十里

南櫟城北櫟城二故城在縣北十里春秋楚伐陳諸侯  
會于北櫟以救之此也

汴渠一名葭宕渠今名通溝渠西南自滎澤管城二縣

界流入

博浪河縣東南五里張良為韓執仇擊始皇處

新鄭縣

繫 東北至州九十里

本有熊氏之墟又為祝融之墟

于周為鄭武公之國都韓哀侯滅鄭自平陽徙都之秦并天下其地為潁川郡漢以為新鄭縣屬河南郡晉省開皇十六年重置屬鄭州

陘山縣西南三十里史記魏敗楚于陘山：上有子產墓：界石為方墳：東有廟皆東向即杜元凱終制所言者

函陵縣北十三里左傳晉侯秦伯圍鄭晉軍出陵秦軍汜南此也

溱州府城即東魏河南道行臺侯景營軍之壘

溱水源出縣北三十里平地

鄆城縣東北三十二里

洧水縣西北二十里灌潁渠首受洧水西魏遣王思政固守長社城東魏相高澄遣將清河王高岳攻之築堤堰通洧水渠灌破長社城即此渠也

中牟縣

繫 西至州七十里

本漢舊縣屬河南郡晉屬滎陽郡

魏太武省東魏孝靜帝分滎陽置廣武郡隋氏避諱改為內牟縣屬管州今縣理是也十八年改為圃田縣大業十三年陷李密武德三年李勣招撫東夏于此置牟州復改為中牟貞觀元年屬汴州龍朔二年復隸鄭州縣理即古中牟故城論語佛肸以中牟叛後漢魯恭為縣宰有善政人為立祠

圃田澤一名原圃縣西北七里其澤東西五十里南北二十六里西限長城東極官渡上承鄭州管城縣界曹家陂又溢而北流為二十四陂小鵠大鵠小斬大斬

小灰大灰之類是也

官渡臺俗號中牟臺亦名曹公臺在縣北十二里曹搃

破袁紹于此

許州 穎川 開元戶五萬九千七百一十七 鄉一百一十七  
元和戶五千二百九十一 全五十七

今為陳許節度理所

管州 縣十三 今都管戶九千三百三十九

禹貢豫州之域周又為許國 按許國故城在今許昌縣南四十里故許昌城是也

春秋定公六年鄭滅許七年又封許自是附庸于鄭周末為晉地三卿分晉其地屬韓秦滅韓虜韓王安以其

地置潁川郡理陽翟漢高帝五年為韓國以韓信為王  
 六年復為潁川郡後漢獻帝初遭董卓之亂遷都長安  
 卓死東歸于洛魏太祖迎帝都許及魏受禪改許縣為  
 許昌縣然魏誰都洛而宮室府庫猶在許昌又折潁川  
 增置襄城縣晉咸和二年征西庾亮表成帝曰潁川襄  
 城本自一郡戶口今少請還合潁川從之宋受禪後魏  
 明帝使奚斤伐宋長驅至武牢潁川許並入于後魏後  
 又陷于東魏高澄就古潁陰城改置南鄭州即今州城  
 是也隋仁壽元年改南鄭州為許州隋末陷王世充武

德四年許平復為許州

州境東西二百七十里

八到西北至上都一千二百六十里

北至鄭州一百八十里

東南至陳州二百六十里

正南至微東至蔡州三百里

貢賦 元和貢 鹿心席 賦 綿 絹 乾柿

管縣七 撫陽 扶溝

長社縣望下 本漢舊縣屬潁川郡春秋時鄭長葛地其

長社 長葛 許昌 陽陵 臨隸

社中樹暴長漢更名長社後漢屬郡不改隋文帝廢郡  
以縣屬汴州大業二年改為潁川縣武德四年復為長  
社改屬許州

潁水自西南襄城縣界流入

潁水俗名勅水經縣西其源出密縣大醜山

長葛縣

緊西南至州六十里

本漢長社縣地置長葛縣屬許

州取舊名

洧水自北流入去縣十三里

長箱城東魏武定五年清和王高岳率衆圍西魏將王

思政于潁川因築此城初以車箱為拔因名長箱城開  
皇六年又于此立縣今縣理

長葛故城縣北十二里

長社故城縣西一里西魏大統十三年詔遣河南行臺

大都督王思政進拔潁川東魏遣將清和王岳率衆十

萬圍潁川思政不與戰岳造高堰引洧水灌城十五年

潁川城陷水自東北入城思政為岳所執即此城也

東偏城縣東北五里左傳齊人鄭人伐許、莊公奔衛

鄭伯使百里奉許叔以東偏即此城也



許昌縣 上 西南至州本許國為楚所滅至漢為縣屬

穎川郡後漢因之魏太祖迎獻帝都許文帝受禪改為

許昌宋志無許昌縣天平元年復置今縣理是也高齊

文帝省陽陵入許昌隋文帝于鄆陵縣置洧州以縣屬

焉大業二年廢洧州以縣屬許州初魏武既破黃巾經

畧四方而苦軍食不足羽林監穎川東祇建置屯田于

是以任峻為典農中即將募人屯田許下即今許昌縣得穀

百萬斛郡國列置田官數年之間所在倉儲盈積

洧水自西北長葛縣流入去縣三十里

許昌宮在許昌故城中楊修作許昌宮賦即此也

魯城縣西南十里左氏鄭伯請以太山之禘易許田而

祀周公即此城也

景福殿基址今在許昌故城內西南隅

鄆陵縣 上 西南至州本漢舊縣屬穎川郡春秋鄭伯

克段于鄆晉楚戰于鄆陵並此地後魏分穎川置許昌

郡仍立鄆陵縣以屬焉高齊文宣帝廢鄆陵以其地入

許昌縣隋開皇三年復置屬許州十六年又于縣理置

洧州縣仍屬焉大業二年廢洧州以鄆屬許州

洧水西北流入經縣西十里

鄆陵故城縣西北十五里

太丘城縣西南二十里陳實嘗為此縣長

故陶城縣南五十里相傳晉陶侃征杜弢所築

臨潁縣上西北至州本漢舊縣屬潁川郡歷代因之

大業四年自故城移于今理開皇三年罷郡以縣屬許

州建中二年屬潁州貞觀二年州廢依前屬許州

臨潁阜東西長五十里即魏脾峒也嵩高山東南三百

里有龍脾其地沃壤可居即此崗也今臨潁縣理在峒

上

潁水西北自長社縣流入

繁昌故城縣西北三十里魏文帝行至繁陽亭築壇受

禪因置繁昌縣即此城也

舞陽縣上東北至州本漢舊縣屬潁川郡在舞水之

陽因名漢封樊噲魏封司馬宣王並為舞陽侯皆此邑

自漢至晉不改宋省開元四年重于故城內置

扶溝縣望西至州一本漢舊縣屬淮陽國後漢屬陳

留國魏屬許昌郡高齊文宣帝自今縣北移于今理武

德四年置北陳州縣隸焉其年州廢以縣屬洧州九年

洧州廢又屬許州

洧水縣西二十三里

陳州淮陽開元戶五萬二千六百九十二鄉二百四

高首豫州之域本太吳之墟周武王封媯滿于陳春秋

時楚滅之秦滅楚屬潁川郡漢高帝分潁川置淮陽國

後漢章帝改為陳國獻帝末陳王寵為袁紹所殺國除

為陳郡曹魏復為陳國以東阿王植為陳王植子志徙

封濟北又為陳郡晉宋因之東魏孝靜帝以淮南內附

置北楊州理項城乃于項城橋立北丹改郡及秣陵縣

高齊文宣帝以百姓守信不附侯景改北楊州為信州

周武帝改信州為陳州開皇三年改為沈州大業二年

廢沈州入陳州三年改為淮陽郡武德元年復為陳州

州境東西一百六十九里

八到北至東都六百里

東至亳州二百里

東南至潁川三百里

北至許州二百里

西北至汴州三百里

西南至蔡州二百二十里

東北至宋州二百二十五里

貢賦 開元貢  
元和貢

綿 絹  
絹十五疋 賦 粟 麥

官縣六

宛丘 太康 項城 南頓 激水

西華

宛丘縣

縣郭下

本漢陳縣春秋時楚滅陳縣之秦漢仍為

陳縣屬淮陽國後漢屬陳郡晉屬梁國宋屬陳郡改項  
縣為宛丘

陳州：城枕蔡水周迴三十里

宛丘縣南三里爾雅陳有宛丘又丘上有邱為宛丘注  
四方高中央下曰宛

周陵縣西北四十三里項羽敗楚走周陵此也

洧水西自許州鄆陵縣界流入

蔡水自西北流入經縣理東一里

州理城楚襄王所築即古陳國城也包羲氏神農氏並  
都于此及楚頃襄王為秦所伐失鄆陵徙都于陳率為  
秦所築

弩臺在縣理古陳城南八十步後漢陳敬王曹孫寵善  
弩射十發以同處常于此臺教弩黃巾賊起寵有強弩  
千張故唯陳保全開元九年移孔子廟于臺上

東門池在州城東門內道南詩陳風東門之池可以漚  
麻卽此也

八卦臺及壇縣北一里古者伏羲始畫八卦于此

太康縣

南至州  
七十里

本漢陽夏縣地屬淮陽國後漢屬

陳國後魏孝昌四年置陽夏郡以縣屬焉隋文帝改陽  
夏為大業縣

蔡水西北自汴州尉氏界流入

渦水首受蔡水東流經縣北

縣理城卽漢陽夏縣城夏后太康所築漢五年高祖追

擊項羽至陽夏南羽敗走固陵是也

項城縣

上西北至州  
一百里

漢項縣古項子國春秋高師滅

項至楚襄王徙都陳以項為別都按此城卽楚築在漢  
屬汝南郡晉屬陳國隋文帝改項縣加城字屬陳州東  
晉孝武敗秦將苻榮攻陷壽春苻堅捨大軍于項城輕  
騎八千並道赴之時有謠曰堅不遇項堅出今日敢言  
吾在壽春者拔其舌衆諫不從堅遂敗

武邱縣東南四十里本名丘頭魏王陵密謀廢立司馬  
宣王將中軍討陵大軍掩至百尺堰陵自知勢窮軍到

邱頭南縛水次因改邱頭為武邱以旌其功即此也

小汝水西南流入去縣五十里

公路故城縣東四里漢末袁術所築

故誘城縣北三十里魏毋邱作亂西至項鄧艾督軍至

樂嘉以誘之後人因謂之誘城

百尺堰縣東北三十里司馬宣王討王陵軍至百尺堰

即此也

南頓縣上

北至州七十五里

本漢舊縣屬汝南郡古頓子國

後通于陳南徙故號南頓其城楚令尹子玉所築後漢

世祖義欽嘗為此縣令故號南頓君

此光武生于縣中

宋為南

頓郡東魏于此置和城縣北齊廢郡省縣入和城隋復

為南頓縣屬陳州武德六年省入項城證聖元年以縣

有光武御名符武氏遂于此置光武縣中宋復為南頓

潁水縣西北三十里

小汝水縣西南四十里

高陽邱縣南四十里應楊南頓人兄弟俱有名自此高

陽才子故號高陽邱

激水縣上

北至州八十四里

本漢汝陽縣屬汝南郡晉屬汝

南國宋又屬汝陽郡隋開皇三年屬陳州十六年改汝陽為澉水縣建中二年屬澉州興元二年澉州廢改屬

### 陳州

澉水經縣北去縣三里

澉漑城縣東北二十五里本魏將鄧艾所築艾為典農使行陳潁之間東至壽春艾以為田良夕水少不足盡地利遂開陂塘大興澉漑軍儲豐足因名此城

乾谿臺在縣北三里左傳楚靈王有乾谿之臺即此也西華縣上東至州八十里本漢舊縣屬汝南郡後漢因之晉

無西華縣宋復置焉屬陳郡高齊省後魏太和中復置武城縣神龍元年又為全城景雲復為西華

潁水縣南二十里

洧水縣西二十里

集糧城在縣西十里魏使鄧艾營田築之貯糧故名

元和郡縣圖志卷第九

河南道五

徐泗節度使

濠州

徐州

宿州

泗州

蔡州節度使

蔡州

申州

光州

徐州

開元戶四萬九千七百二  
元和戶三千八百五十八

鄉九十九  
全八十九

今為徐泗節度理所

管州四

徐州

宿州

泗州

濠州

縣十六

都管戶三萬七千二百五十二





本禹貢徐州之域春秋時為宋滕薛小邾偃陽之地六國時屬楚秦并天下為泗水郡楚漢之際楚懷王自盱眙徙都後項羽遷懷王于彬自立為西楚霸王又都于此漢改泗水郡為沛郡又分沛郡立楚國按楚國即今州理是也宣帝地節元年更為彭城郡尋復為楚國自漢以來或理彭城或理下邳晉氏南遷又于淮南僞立徐州安帝始分淮北為北徐州宋永初二年加淮南徐州曰南徐州而改北徐州曰徐州明帝時淮北入魏梁初甄收太清之後尋復入魏徐州復理彭城乃立彭城郡高齊及後周不改隋開皇二年于此州置總管罷郡其所領縣並屬徐州十四年廢總管府為彭城郡隋亂陷賊武德四年討平王世充改置徐州總管府七年改為都督貞觀十七年罷都督初宋高祖經畧中原以彭城險要置府于此至文帝時王元謨又上表曰彭城南界大淮左右清汴城隍峻整襟衛周固自淮已西襄陽已北經途三千達于齊岱六州之人三十萬戶常得安全實由此鎮後魏大將軍尉元上表曰彭城宋之要藩南師來侵莫不用之以凌諸夏輿地志云郡城由來非

攻所能拔按自隋汴鑿活以來彭城南控埧橋以扼汴路故其鎮尤重

州境東西二百六十九里  
南北六百八十九里  
八到西至上都二千八十里  
西至東都一千二百三十三里  
東南至泗州三百九十里  
東北至沂州三百五十五里  
南取埧橋路至宿州二百五十五里  
西南取蕭縣路至宋州三百九十里  
西北取埧橋路至濠州三百九十里  
貢賦開元貢賦五色土各一斗上細絹

管縣五 彭城 蕭縣 中豐 沛縣 滕縣

彭城縣望下 古大彭氏國也漢為彭城縣屬楚國後漢

屬彭城國宋屬彭城郡隋文帝罷郡為縣屬徐州

定國山在縣東四里魏武定五年慕容紹宗欲擊梁貞

陽侯蕭明營于此山

泗水在縣東去縣十步

州理城貞觀五年築其外即古大彭氏國漢高祖定天

下以為楚國封弟交為楚王東晉封劉裕為宋公至宋

武帝以皇子義康為彭城王並都于此後宋平北將軍

徐州刺史薛安都乃舉城歸魏

呂梁故城在縣東五十七里春秋時宋之呂邑至漢以  
為呂縣城臨泗水高一百四十丈周迴十七里此城東  
二里有三城一在水南一在水渚上一在水北並高齊  
所築立鎮以防陳寇

曹公故城在縣東南六十五里在呂梁東坼或言曹公  
築此以守呂布西岸有城臨水是布之所固也是曰呂  
布城

故坨城在縣北二十六里或曰古崧侯國兗州人謂實  
中城曰坨

戲馬臺在縣東南三里項羽所造戲馬于此宋公九日  
登戲馬臺即此也

寒山堰在縣東南十八里梁蕭明代魏堰清水以灌彭  
城呂梁在縣東南五十七里蓋泗水至呂縣積石為梁  
故號呂梁

陳將吳明徹以舟師北破下邳進屯呂梁堰泗水以淮  
灌徐州周將軍烏九軌達奚長孺率兵救援軌取車輪  
數百連鎖貫之橫斷水路然後募壯士夜決堰至明陳  
人始覺潰亂爭歸至連鎖之處生擒明徹

蕭縣上 東北至州六十里 本古之蕭國春秋時宋國漢蕭縣

屬沛郡北齊改為永高縣屬彭城郡開皇三年罷郡屬

徐州改為龍城縣尋復為蕭縣

丁公山在縣東南二十里丁固追漢高處

縷輿山在縣東二十五里宋高祖縷輿人孟因里以名

也

智井在縣北二百步左傳楚子伐莒還無社與司馬言

日于智井而挫之即此也

豐縣上 東南至州百七十五里 本漢舊縣屬沛郡戰國屬梁後

漢屬沛國晉同宋改屬北齊陰郡北齊改郡為永昌以

縣屬焉隋改屬徐州

豐西澤在縣西十五里漢高斬白蛇于此

沛縣上 東南至州一百四十三里 一本秦舊縣泗水郡理于此蓋取

沛澤為縣名縣興四年改名沛郡領三十七縣理相成

以此為小沛魏分立譙郡又以沛為王國晉不改宋為

沛郡改屬徐州隋文帝罷郡縣屬仍舊

微山上有微子塚在縣東六十五里

泗水西北流入東去縣五十步

汜水即豐水也西去縣百五十步

縣理城即秦沛縣城也初陳涉起沛令欲以沛應之乃令樊噲召高祖沛令後悔閉城拒守高祖書帛射城上曰諸侯並起今屠沛父老乃殺沛令迎高祖立為沛公十二年高祖破黥布還過沛謂沛父老曰遊子悲故鄉吾雖都關中萬歲後吾視魄猶樂思沛且朕自沛公以誅暴亂其以沛為朕湯沐邑

故畝城在縣東南五十五里高祖令張良自擇齊三萬戶良曰始臣起于下邳與陛下會畝乃封張良為畝侯

故沛宮在縣東南一里高祖過沛置酒歌大風即此宮也

泗水亭在縣東一百步高祖微時為亭長于此

滕縣上

南至州二百里本古滕國漢舊縣也屬魯國宋屬彭

城郡漢末太傅陳蕃子逸為魯相改音皮後魏置蕃郡以縣屬焉北齊郡縣並廢隋于此置滕縣屬沛州按古滕縣國在縣西南十四里滕城是也

奚公山在縣東南六十六里奚仲初造車于此處

公邛故城在縣西南十五里夏侯嬰初為滕令故號滕

公按此時高祖未立屬縣故滕為秦縣至武帝改為公  
邛縣屬沛國

故薛城在縣東南四十三里薛侯國也孟嘗君時薛中  
六萬家其中高厚天下無比此田文以抗御秦楚魏也  
合鄉故城在縣東二十三里即論語所謂互鄉是也

宿州 符離 開元戶 元和戶 八千六百七十八 鄉三十六

本徐州符離縣也元和四年以其地南臨沛河有埇橋  
為舳舻之會運漕所歷防虞是資又以蘄縣北屬徐州  
疆界濶遠有詔割符離蘄縣及泗州之虹縣置宿州取

古宿國為名也

州境

八到 西北至上都一千九百里  
東北至東都一千四百里  
東南至泗州四百二十里  
北至徐州一百五十里  
西至宋州三百三十里  
至淮百里與濠州分中流為界從界至濠州一百  
里

貢賦

管縣三 符離 蘄縣 虹縣

符離縣 上 北至州一百五十里 本秦舊縣漢屬沛郡高齊時屬

睢南郡開皇三年罷郡以縣屬徐州爾雅曰莞苻離也  
以地多此草故名

睢水自縣西北流入

故相城在縣西北九十里蓋相土舊都之所

靈壁故城在縣東北九里漢二年漢王入彭城項羽以  
精兵三萬人晨擊漢軍於靈壁東睢水上大破之睢水  
為之不流

蕪縣上

北至州二百里本秦舊縣漢屬沛郡後漢屬沛國

有大澤鄉陳涉起兵于此為狐鳴宋于此置譙郡齊以

為北譙郡後魏改蕪縣為蕪城縣隋開皇三年去城字

屬仁州

即今宿州縣是也

大業二年屬徐州八年屬譙周七年

復隸徐州

睢水西南流入經縣南七十里

渙水西自臨渙縣界流入

渦水南去縣百里

蕪水去縣三十里

虹縣上

西至州二百里

本漢舊縣屬沛郡虹音貢漢書作虹

字梁武帝于此置貢城戍後魏復置虹縣周大象中省

以其地屬晉陵縣開皇十八年改晉陵為夏邱縣武德  
四年于今縣南百里故虹城重疊置虹縣屬仁州貞觀  
八年屬泗州十三年移于今理縣臨汴河

赤岸故城在縣西南五十九里梁天監八年置赤岸城  
潼陂一名安安湖周迴二十里在縣北五里

垓下叙在縣西南五十四里漢高祖圍項羽于垓下大  
破之即此地也按漢汝縣屬沛郡垓下即汝縣之叙落  
名也汝音絞圖經云項羽墓在縣南六里按羽死後高  
祖以魯公禮葬羽于穀城在今鄆州東阿縣界言在此

俗說之謬也

廣濟渠按開皇十七年河南採訪使齊澣以江淮運漕  
經淮水波濤有沈溺之虞遂開廣濟渠下流自虹縣至  
楚州淮陰縣北十八里合于淮踰時畢功後以水流峻

急行旅艱阻旋又停廢却由舊河

泗州臨淮開元戶三萬三百五十五  
元和戶四千一十五

禹貢徐州之域春秋時屬魯又為徐子之國後為楚所

滅秦為泗水郡地漢興改泗水為郡武帝分置臨淮郡

後漢下邳太守理此自晉迄後魏並為宿豫縣後魏于



此置東徐州周宣帝大象二年改為泗州大業三年改為下邳武德四年復為泗州開元二十三年自宿遷移

于今理

州境 東三百八十五里 西三百二十七里 南三百二十七里 北三百二十七里 八到 西北至上都一千三百二十里 東北至東都一千四百七十里 東南陸行至揚州二百七十三里 東水路至楚州二百二十里 西南至濠州一百一十里 西北至埭橋四百二十里 開元貢 絹麻布 細貨布

貢賦

官縣五

臨淮

宿遷

徐城

漣水

下邳

臨淮縣

縣下

本漢徐縣地長安四年分徐城南界兩鄉

于沙塾村置臨淮縣南臨淮水西枕汴河開元二十三

年自宿遷移于今理

宿遷縣

上

南至州二

春秋時宋人遷宿之地至漢為

泗猶縣屬臨淮郡晉立宿預縣開皇三年屬泗州保應

元年以犯代宗廟諱改為宿遷縣

淮水入縣境南與楚州山陽縣分中流為界

舊州城梁將張惠紹北入軍所次憑固斯城塹其羅引

水環之今城在泗水之中

下相故城在縣西北七十里秦故縣也項羽即下相人也應劭曰相水出沛國故曰下相

魯肅廟在縣東南一里肅臨淮人後人為之立廟

徐城縣中

東至州五十里

本徐子國也周穆王末徐君偃好

行義視物如傷東夷歸之者四十餘國周穆王聞徐君威德日遠乘八駿之馬使造父御之發楚師襲其不備大破之殺偃王其子遂北徙彭城原東山之下百姓歸之號曰徐山按山今在下邳縣界楚漢之際項羽置東陽郡漢誅英布置徐縣屬臨淮郡後漢以臨淮郡合于

東海明帝又分東海為下邳國理于此晉太康三年復置徐縣屬臨淮郡梁于此置高平郡及高平縣開皇十八年改為徐城縣泗州理大徐城大業四年移于今理淮水西南自虹縣界流入永泰湖縣南二里周迴三百六十三里其中多魚尤出朱衣鮒

大徐城在縣北三十里

徐君墓在縣北三十二里季札掛劍處

連水縣上

西北至州百六十里本漢朐猶之地後漢為徐縣之

地晉為宿遷縣之境宋明帝于此置東海郡又于城北  
置襄贛縣屬焉後魏改為海安郡開皇三年廢郡以縣  
屬海州五年改襄贛為連水縣因縣界有連水為名武  
德四年置連州縣屬焉貞觀元年廢連州縣屬泗州  
海水在縣東北一百四里

淮水西南自宿遷縣界流入

沐水俗名漣水西南自海州沐陽縣流入

碩濩湖在縣北一百十六里與海州朐山縣中分為界

下邳縣 上東南至州一百七十五里 本夏時邳國後屬薛左傳薛

之祖奚仲遷于邳是也春秋併于宋戰國時屬楚後屬  
齊主秦曰下邳縣漢屬東海郡魏志曹公征呂布于下  
邳生擒布令東中即將鎮下邳宋改為下邳縣屬東徐  
州周改東徐為邳州隋省邳州以縣屬泗州

嶧陽山在縣西六里

泗水西自彭城縣界流入

淮水自縣西流入去縣六十里

沂水經縣北分為二水一水于城北西南入泗水一水

經城東屈曲從縣南亦注泗謂之小沂水：上有橋昔

張子房遇黃石公子于圯上即此處也南人謂橋為圯故卻城在縣東北一百五十里古卻子國城孔子問鳥官于知子即此地也

縣理城古邳子國城也魏武征呂布于下邳決泗水引沂水以灌其城即此處也按下邳城有三重大城周迴十二里半中城周四里呂布所守也魏武擒布於白門即大城之門也小城界磚堅峻周二里訐西南又有一小城周三百七十步征虜將軍石崇所築也

石斃屯晉穆帝升平初荀羨為北部都尉鎮下邳起田于東陽之石斃在臨津郡界公私利之北齊廢帝乾明中尚書左丞蘓珍芝又議修石斃等屯歲收數十萬石自是淮南軍儲充足

濠州鍾離開元戶二萬五百五十二元和戶二萬七百二鄉四十一全四十二

禹貢揚州之域春秋時為鍾離子之國後為吳楚所爭之地左傳楚子為舟師以略吳疆滅鍾離又史記楚平王時鍾離人與吳邊邑卑梁小僭爭桑二邑交相攻滅秦并天下屬九江郡漢置鍾離縣復隸九江郡晉立為鍾離郡宋因之宋明帝失淮北地復立徐州于此後廢

帝改號北徐州梁因之以昌義之為北徐州刺史鎮鍾  
離魏鍾山王元英將軍楊大眼率衆數十萬來寇鍾離  
城北阻淮水魏人于州東卻揚州作浮橋晝夜攻城分  
番相代義之善射每彎弓所向莫不應驗而倒一日戰  
數十合魏軍死者與城中平會高祖遣曹景宗韋叡二  
十萬來救魏軍大敗英與大眼脫身而走因輕騎追至  
洛口州後入高齊文宣帝改為西楚州隋開皇三年改  
為濠州因水為名大業三年改為鍾離郡南北朝皆為  
重鎮隋亂陷賊武德五年杜伏威附改為濠州按濠州  
本屬淮南與壽陽阻淮帶山為淮南之險貞觀元年竇  
參為相于是據淮割地隸屬徐州及徐州節度使張建  
封死子愔為本軍所立常挫王師其時朝廷幾失淮西  
之地蓋參不學無術昧于疆理之制所由致也自貞元  
以後州西渦口對岸置兩城刺史常帶兩城使以守其  
要濠字中間誤去水元和三年又加水焉

州境

東西二百六十里  
南北一百八十一里

八到

北取虹縣路至上都二千三百七十五里  
西北至東都一千五百一十里

西北至徐州一百五十里  
東北至楚州盱眙縣二百二十里

從縣至楚一百九十里  
西南至壽州二百二十里  
東南至淞州二百三十里  
南至庠州三百三十里  
東北至泗州三百二十里

貢賦

開元 賦

官 絁

綿布

管縣三

鍾離

定遠

招義

鍾離縣

郭上下

本漢舊縣屬九江郡至晉屬淮南郡安帝

時因東郡燕縣流入在鍾離者于此置燕縣至高齊復

為鍾離縣

塗山在縣西九十五里

淮水西南自壽州界流入

西濠水出縣西南莫耶山北入淮

東濠水出縣南濠塘山東北入淮

當塗縣故城本塗山氏國在縣西南一百十七里禹取

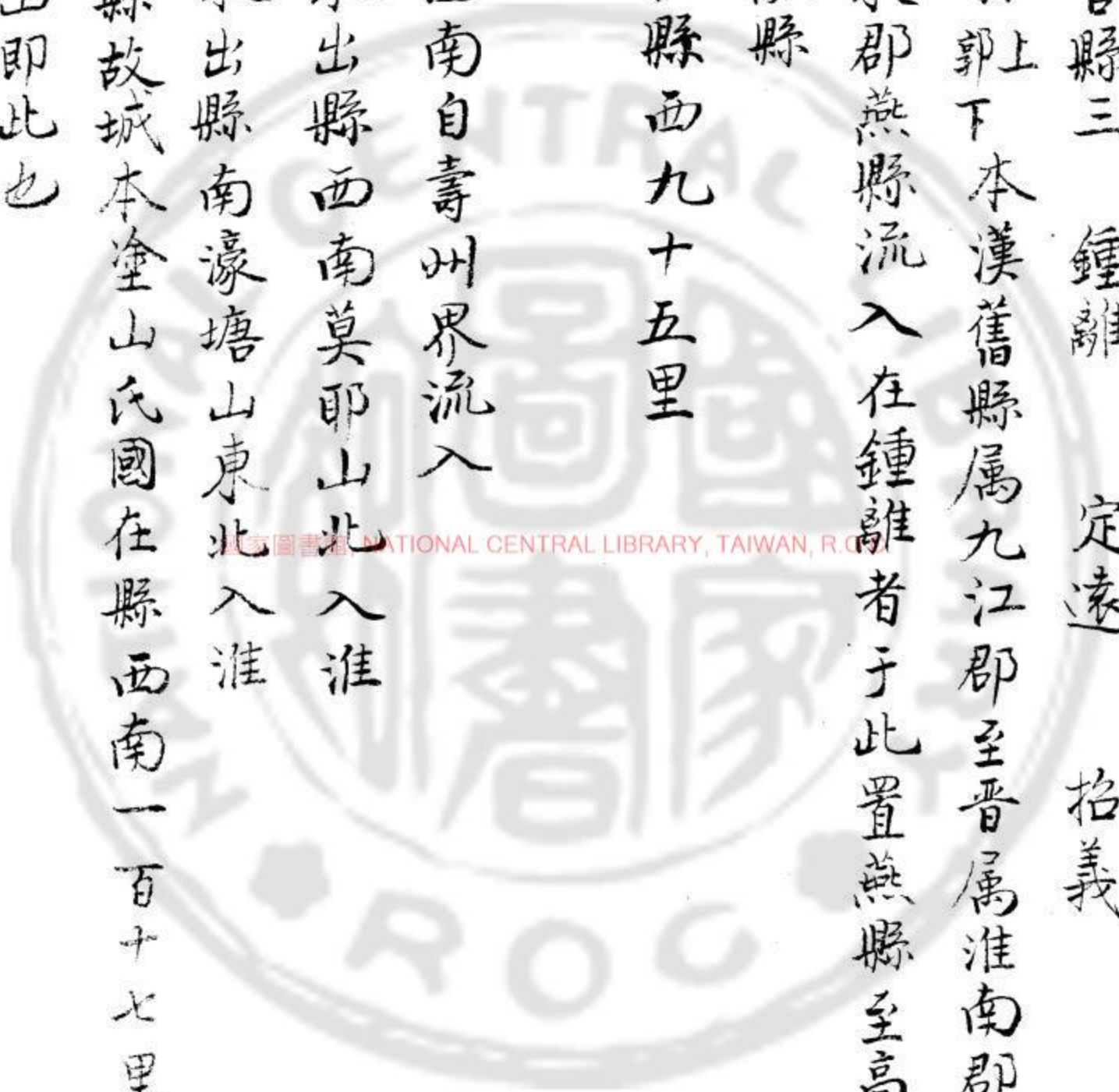
于塗山即此也

荆山堰在郡城西百十二里梁天監四年魏降人王是

陳計于武帝求堰淮水以灌壽陽引此方童謠曰荆山

為上格浮山為下格潼泡為澱溝并灌鉅野澤帝遂發

徐楊人率二十戶取五丁以築之令太子右衛率康洵



左衛將軍昌義之護作令戰士二十萬人于鍾離南起浮山堰北抵嶢山至十四年四月堰將合淮水漂度輒復決潰或言江淮多蛟龍其性惡鐵于是東西二冶故鉄器則釜鬲小則鎖鈕數千萬斤沉于堰所猶不合緣淮百里内木石皆盡負者肩上皆穿士卒死者十七八年四月堰乃成壽陽城戍移賴于八公山淮清水人之墳墓皆歷：見于水底或謂洵曰四瀆者天地所以卽宣其氣其宜久塞既而昏霧三日霧解而堰決殺萬人其聲若雷聞于三百里水中怪物随流而下或人頭

魚身龍形馬首殊類詭怪不可勝名

莊周臺在縣南七十里濠州水經其前莊子與惠子觀魚之所又云觀魚臺

定遠縣

上

北至州一百里

本漢東城縣地屬九江郡梁武帝

天監初置屬定遠郡高齊改為大安郡仁壽元年廢郡

改定遠縣為臨濠縣屬濠州國朝復為定遠縣

洛山經縣西四十里

陰陵縣故城在縣西北六十五里本漢縣也項羽敗于垓下將麾下八百騎潰圍而走灌嬰追羽至陰陵羽迷

失道問田父田父對曰左：乃陷大澤以故漢兵及之  
東城

東城縣故城在縣東南五十里項羽自陰陵至此尚有  
二十八騎南走至烏江亭灌嬰等追羽楊喜斬羽于東  
城即此地也

招義縣 上 西至州一百四十里本漢睢陵縣屬臨淮郡後漢屬

下邳郡宋孝武自淮北徙睢陵縣改為池南縣陳為招  
義縣大業元年為化明縣屬濠州武德七年更名招義  
縣

淮水西自鐘離縣界入

浮山堰在縣西北六十里梁天監十三年與荆山堰同

時修築

蔡州 漢 開元戶五萬一千六百一十

今為蔡州節度理所

官州三 蔡州 中州 兗州

管縣二十

古豫州之域春秋時為容江黃道柏胡慕沈項息房  
呂十三國之地七國時屬魏秦并天下為三川河東南



陽潁川碭泗水薛七郡之地漢立汝南郡領二十七縣  
 理平輿宋元嘉中後魏太武率兵圍汝南太守陳憲守  
 拒四十餘日魏人積屍與城齊不叛而退宋文帝又于  
 懸瓠城令理置司州其後太武收河南地獻文改司州  
 為豫州周太象二年改為舒州隋文改為豫州移入懸  
 瓠城今理是也仁壽四年改為濠州大業三年改為蔡  
 州三年罷州為汝南郡武德四年復置豫州保應元年  
 以避代宗廟諱復為蔡州  
 州境東西四百七十里  
 南北五百十三里

八到

西北至上都一千四百里  
 西北至東都六千五百里  
 南至申州二百五十里  
 西至唐州二百十里  
 東北至陳州二百二十里  
 北至潁州三百六十里  
 東南至光州三百二十里

貢賦

開元貢賦

龜甲綾綿

四窠雲陵

管縣十二

汝南

汝陽

平輿

吳房

西平

朗山

新息

真陽

上蔡

新蔡

褒信

鄆城

汝南縣

望郭下

本漢舊縣也屬汝南郡晉屬汝南國

宋屬汝陽郡隋開皇三年罷郡縣屬豫州仁壽四年改豫州為濠州以縣屬焉大業二年又移于今理屬蔡州汝水經縣西南二里

州理城古懸瓠城也汝水屈曲形若垂瓠故城取名焉平興故城漢縣也古沈子國在縣東北六十里

鴻却陂在縣東十里成帝時陂溢為害翟方進為丞相以為決去陂以其地肥美省隄防之費遂奏罷之王莽時嘗拈旱郡人追怨方進童謠曰壞陂誰翟子威飯我豆食羹我芋魅反乎覆陂當復誰者云兩黃鵠及建武

中太守鄧晨使許陽為都水掾令復鴻却陂陽曰昔成帝夢上天：帝怒曰何故壞我翟龍池于是乃圖高下形勢起塘四百餘里數年乃立今廢

平興縣

中

西至州六十一里

本漢平興縣地屬汝南高齊廢

大業二年重置十三年隋王世充置興州官平興一縣武德中屬蔡州貞觀元年廢天授二年重置

汝水在縣南四十二里

葛陂周廻三十里在縣東北四十里費長房投杖成龍處

吳房縣上

東南至州九十里本漢舊縣屬汝南郡後魏置襄

城郡仍立遂寧縣以屬焉隋改為淮陽縣大業二年改為吳房縣

西平縣上

東南至州一百五十里一本漢舊縣屬汝南郡後魏置

即春秋時柏國也古韓地之分蘓秦說韓王曰韓有劍戟出于棠谿今此縣西界有棠谿村是也縣又有龍泉水可以淬刀劍自漢至後魏皆為西平縣地隋末廢天授三年復置

朗山縣上

東北至州九十里本漢安昌縣地屬汝南郡漢省

後魏太武真君二年于朗陵故城復置隋開皇三年移于今理屬豫州十六年改為朗山縣

朗陵山一名大朗山在縣西北三十里

淮水經縣理南去縣一百二十里

道城古道國也在縣東北二十里

朗陵故城漢縣也在縣西南三十五里昔何曾所封之邑也

四望故城在縣東南七十里後魏太和十一年豫州刺史王肅于四望陂南築之以禦梁太清二年豫州刺

史蕭鴟仁以二魏交通糧運懸斷乃棄懸瓠歸于義陽  
上表曰臣輒率所領隋還舊鎮仍留夏紹等停四望城  
防備即此城也

新息縣上

西北至州  
二百里

本息侯國為楚所滅漢以為新

息縣屬南郡周武帝于此置息州領此領隋大業二年  
州廢改屬豫州武德四年于此重置息州貞觀元年廢  
以縣屬豫州

淮水自西流入經縣南去縣五里

汝水自西流入經縣北去縣八十里

王梁渠在縣西北五十里隋仁壽年修築開元中縣令  
薛務更加疏導兩岸通管一十六所利田三千餘頃

珉玉坑在古息城東南五步周迴一百八十步深三尺  
其玉顏色潔白堪為器物隋朝官採用貞觀中亦令採  
取其後為淮水所沒開元中淮以東移珉坑重出其玉  
溫潤倍勝昔時蔡州至今以為厥貢之首

賈君祠在縣北一里名彪字偉節後漢時為新息長人  
例不養子彪嚴其弟所活數子僉曰賈父後為立祠  
新息故城在縣西南十里

真陽縣

中

北至州一百里

本漢慎陽縣地屬汝南郡晉汝南

國後魏改為真陽縣高齊改為保城縣開皇十六年改

置真丘縣大業二年復為真陽縣國因慎水為名也

淮水經縣南去縣八十里

慎水去縣南二十里

上蔡縣

上

南至州七十里

本漢舊縣也古蔡國晉上蔡縣屬

汝南國後魏神龍三年于此置臨汝縣高齊廢隋文帝

開皇十一年移于今理為上蔡縣

蔡峒在縣東十里周迴五十里

汝水西去縣十五里

新蔡縣

上

西北至州一百五十里

本漢舊縣古呂國也漢屬汝

南郡晉屬汝陰郡宋屬新蔡郡東魏孝靜帝于此置蔡

州開皇十六年于此置舒州領大寧縣仁壽二年改縣

為汝缺二大業二年改為新蔡縣屬蔡州

汝水經縣南

褒信縣

中

西北至州一百十八里

本漢郟縣之地復漢分立褒

信縣屬汝南郡晉屬汝陰郡宋改為褒信縣大業二年

改褒信縣屬蔡州

淮水縣南去縣七十五里

汝水經縣東北去縣五十五里

白亭在縣東南四十二里左傳楚白公勝所封之地

鄆城縣

繫

東南至州百八十里

本漢七國時魏之下邑史記楚

昭陽伐魏取鄆西漢以為縣屬潁川郡光武謂賈復曰

鄆最大宛次之復曰臣請擊鄆帝執復手曰執金吾擊

鄆吾復何憂謂此城也宋元嘉二年將軍劉緬說曰鄆

城有百年之福若北朝保之未可敵也遂遣將軍殷祖

焚其倉儲高齊于今縣置臨潁郡開皇三年廢五年又

于廢郡城中置鄆城縣屬許州武德四年于此置道州

貞觀元年廢以縣屬豫州

汝水經縣西北去縣七十八里

大澗水上承汝水至襄城至歧額城分流南為汝水北

為澗水

小澗水縣西北六十里至縣合為大澗水

邠陵故城在縣東四十五里春秋齊桓公帥諸侯之師

盟于召陵即此處也漢置邠陵縣屬汝南郡隋廢入鄆

城

征羗故城在縣東南七十五里本秦安陵縣建武十二年來歙征西羗有功故改名以封之

申州中義陽本屬淮南道貞元已後隸蔡州節度

開元戶二萬一千二百元  
和戶六千一百十四

鄉四十二  
全二十一

禹貢荊州之域又古申國也鄭武公娶于申曰武姜東周為侯伯後為楚所滅秦并天下屬南陽郡魏文帝分置義陽縣自後省置不常宋元嘉末于此立司州自後入魏為鄭州入梁為司州周武帝平齊改為申州大業二年改為義州武德四年復置申州

州境 東西一百七十八里  
南北一百七十八里  
八到 西至上都一千七百五十里  
西北至東都九百四十式里  
東北至光州二百六十里  
南至安州二百六十里  
西北至唐州二百六十里  
西南至隋州二百三十里  
北至蔡州二百三十里

貢賦 開元賦 葛十疋 布 紵 綿 絹

官縣三 義陽 鍾山 羅山

義陽縣郭上下本漢平氏縣義陽鄉之地也魏文帝分平氏立義陽縣江左省義陽縣地八年入平春縣晉孝武

帝改平春日平陽隋開皇三年改平陽為義陽縣屬申州大業二年改屬義州皇朝復入申州

淮水西自唐州桐柏縣界流入東北經縣去縣三十七里

故曹城在縣東三十八里梁將曹景宗將兵侵魏所築故平靖關城在縣南六十七里舊有此關不知何代創立按義陽有三關之塞此其一也武陽黃峴二關在安州應山縣界長老云此關因山為障不營濠隍故名平靖關

鍾山縣上

西至州本漢鄆縣也屬江夏郡宋永初屬

義陽郡高齊于此置齊安郡後改為萬歲郡開皇三年

罷郡為齊安縣仍屬申州四年以近鍾山改齊安為鍾

山縣

淮水經縣北四十里

澁水出縣南霸山去縣七十五里山石之間波濤塞澁因以為名

石城在縣西南二十一里石城山上本晉義陽縣所理

羅山縣上

西南至州一百一十里

本漢鄆縣地梁武帝置汝南



郡于此開皇三年併入鍾山十六年于鍾山析置羅山縣屬申州武德四年置南羅州領羅山一縣八年州廢以縣屬申州

羅山在縣南九里

淮水經縣北去縣二十里

光州中弋陽 本屬淮南道貞元已後隸蔡州節度

開元戶二萬九千六百九十五 元和戶一千九百九十 鄉六十一 全 全

禹貢揚州之域春秋時弦國之地魯僖公五年楚人滅弦子奔黃在秦屬九江郡在漢為西陽屬江夏晉安

帝立光城縣理于此梁末于縣置光州大業二年罷州為弋陽郡武德三年改為光州總官府貞觀元年為光州總官府太極元年自光山縣移于今理

州境 東西北至四百三十三里 西西北至二百三十五里 西北至上都一千七百三十里 八到 西北至上都九百二十里 東北至壽州四百三十里 東南至大別山三百里 西南至申州二百六十里 西北至蔡州三百里

貢賦 開元貢 葛十疋 生石斛六十斤 賦 純 絹

管縣五 定城 殷城 固始 光山 仙居

定城縣郭上下本漢弋陽屬汝南郡自漢至蕭齊常為弋

陽縣正德三年置弋州領定城一縣貞觀元年立定城

屬光州

淮水北去縣六十七里

黃國故城在縣西十二里春秋時黃國後為楚所滅

殷城縣中北至州本漢期思縣地屬汝南郡宋僑立

芑信縣于此梁以芑信縣為義州開皇四年改芑信縣

為殷城縣屬弋陽郡武德三年重置義州縣屬光州

澮水在縣西五里

定城關在縣南四十里高齊以南迫陳境因置此關隋

廢

溫湯在縣南山中其湯綠色

固始縣上西南至州一百五十五里本漢封蓼侯之地春秋蓼國

楚并之今縣城是也自東晉已後蓼縣省宋明帝失淮

北地乃于僑立新蔡郡領固始縣開皇七年改屬義州

大業三年廢義州屬弋陽郡

淮水經縣北八十里

茹陂在縣東南四十八里建安中為劉馥為揚州刺史



與築以水溉田

孫叔敖祠在縣西北隅七十五里

光山縣上

北至州本漢西陽縣也屬江夏郡魏屬弋

陽郡宋孝武帝大明初于此立光城縣隋開皇三年廢入樂安縣十八年又置光山縣

光山一名弋山在縣西北八十里

淮水經縣北七十里

木陵故關在縣南一百三十二里齊陳二境齊置此關以為禁防周因不改隋開皇九年平陳後廢

仙居縣中

東至州本漢軼弟縣春秋時弦國楚滅之

仙居縣：西有仙居因以為名

谷水在縣北九里

軼縣故城在縣北四十里春秋時弦國之都也

仙堂上陂在縣西南十一里梁武大同元年百姓堰谷水為六陂以溉稻田

元和郡縣圖志卷第十

河南道六

淄青節度使 管州十二 鄆州 兗州

青州 齊州 曹州以後分入下卷 濮州

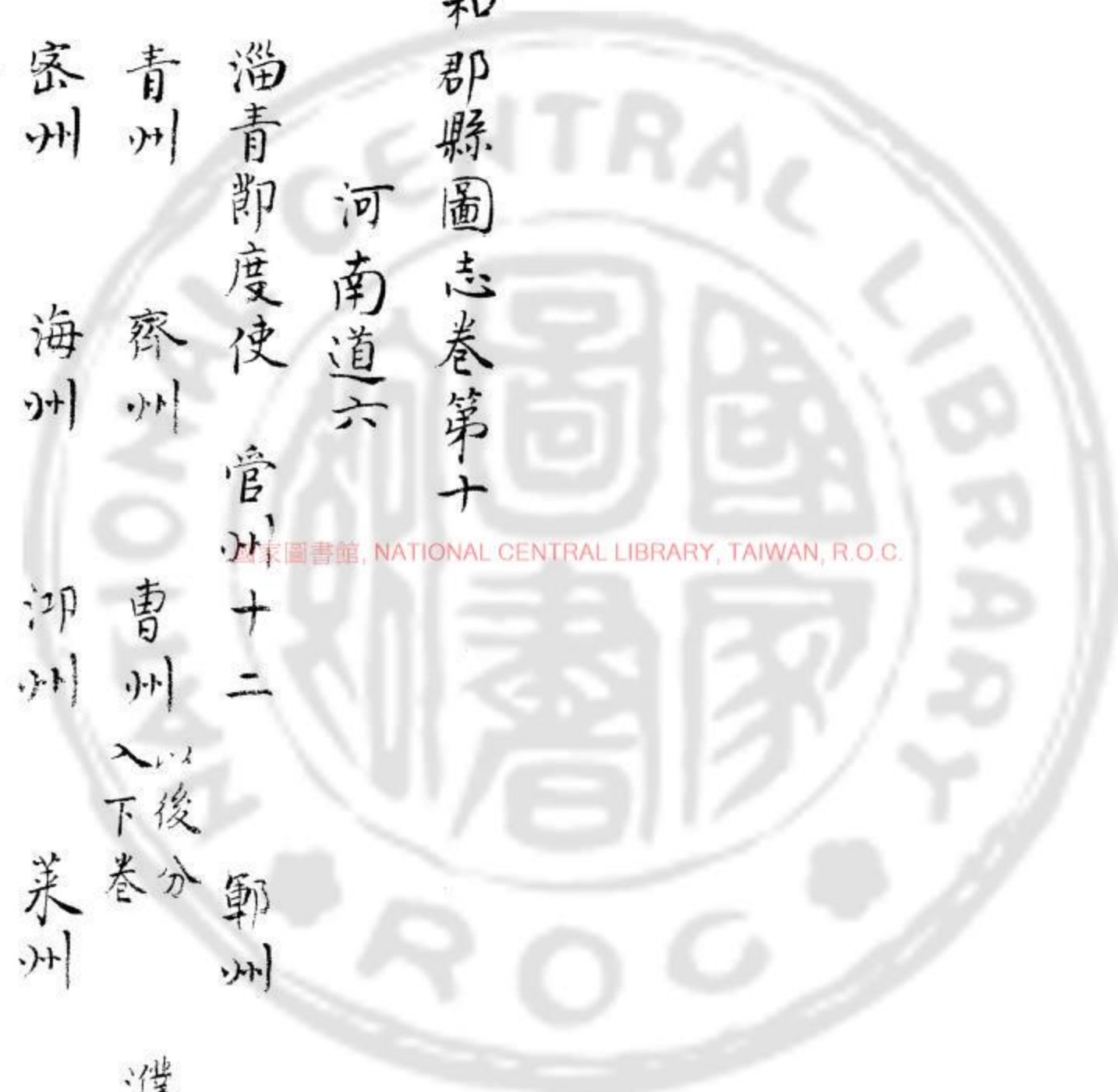
密州 海州 沂州 萊州 淄州

登州

今為淄青節度理所

管州十二 管縣七十二

鄆州東平 大都督府 開元戶三萬三千三百八十七 鄉六十二



禹貢兗州之域春秋時屬宋即魯附庸須句國幼音太昊之後風姓左傳公伐邾取須句戰國時其地屬魏秦為薛郡地在漢為東平國屬兗州後漢封皇子蒼是為憲王宋及後魏正為東平郡周宣帝于此置魯州尋廢隋分兗州萬安縣置鄆州大業三年罷州為東平郡隋亂陷賊武德五年討平徐圓朗于今鄆城縣置鄆州為總官府本理鄆城貞觀八年以下濕移理須昌貞元三年并為都督府

州境 東西一百八十七里 南北二百六十四里

八到 西南至上都一千二百二十里 西南至東都九百六十五里 東北至齊州二百八十里 東南至兗州一百九十里 西至曹州三百三十里 北渡河至博州一百八十里

貢賦 開元貢 綿十五疋 絹十五疋

官縣十 東平 須昌 陽穀 壽昌 盧縣

東海 鄆城 鉅野 平陰 中都

東平縣 郭望下 古宿國左傳曰公及宋人監于宿是也後

齊為無鹽地漢于此置宿昌縣屬東平郡縣理無鹽城

隋別置須昌縣屬鄆州漢改須昌縣為宿城縣貞元三

年移于州理改為東平縣

須昌縣望郭下本漢舊縣屬東郡故須句國按此前須昌

縣在今縣東南一十二里須昌故城是也隋改須昌為

宿城縣更立須昌縣于今理屬鄆州縣在州南四十五

步

濟水南自鄆城縣界流入去縣西二里

州理故須句城左傳任宿須句顓臾皆風姓也注曰須

句雖列國而削弱不能自通魯私屬若顓臾之比也

無鹽故城在縣東三十六里古宿國也列女傳曰無鹽

有醜女名宿瘤齊宣王善之立為夫人即此縣女也

清水石橋在縣西三里仁壽元年造石作華巧與趙州

石橋相埒長四百五十尺

東平思王宇墓在縣東四十九里漢東平思王宇宣子

後夢葬于此其冢松柏皆西廢王奢侈生葬所愛幸者守

冢者常聞號呼數年後乃不復聞聲

陽穀縣上東南至州七十五里本漢須昌縣地隋于此置陽穀

縣取東河縣界陽穀亭為名也屬濟州天保十三年濟

州為河所陷沒以縣屬鄆州

黃河在縣北十三里

故伏城在縣東南二里蓋伏生所居因號之

壽昌縣

繫

東北至州四十五里

本漢壽良縣也屬東郡後漢光

武以叔武父名良改曰壽張屬東平郡隋開皇三年罷郡屬濟州十六年割屬鄆州武德四年屬壽州五年廢壽州屬鄆州

梁山在縣南三十五里漢書曰孝王北獵梁王是也壽州故城在縣東南十五里隋末百姓築以為堡武德四年于此置壽州

呂母垞在縣東南三十五里後漢東海呂母合象于此

衮州人謂城實中曰垞

音直加反

盧縣

繫

東南至州一百里

本漢舊縣也屬泰山郡都尉理之

濟北王所都後漢盧縣屬北國宋屬濟北郡開皇三年罷郡縣屬濟州大業三年復為濟北郡武德四年討平王世充為濟州按濟州理碣磔城本秦東郡之莒平縣地也其城西臨黃河晉末為河水所毀移理河北轉州界事具博州宋元嘉二十年寧朔將軍王玄謨前鋒入河平碣磔立戍守之都督劉義恭以沙城不堪守台玄

謨毀城而還後更城之後魏略得河南置鎮戍八年于此置濟州至天保十三年州為河所隔廢

碣磔津在縣北一里後魏於此置閼名濟州閼隋末廢劉公橋架濟水在縣東二十七里宋武帝伐燕過北造橋故俗呼為劉公橋隋末廢貞觀元年重造長十二丈濶一丈二尺

東河縣

縣

南至州五十里

本漢舊也縣春秋時齊之柯地左

傳曰公會齊侯盟于柯注曰此柯今濟北東河齊之柯邑猶祝河也漢志東阿縣屬東郡都尉理晉屬濟北國

開皇三年屬濟州天保十二年濟州廢縣屬鄆州魚山一名吾山在縣東南二十里瓠子歌曰吾山中平分巨野溢忽怫鬱兮迫冬日即此山也曹子建西登此山有終焉之志及忘亡葬于山下  
谷城山在縣東三十二里黃石公出一編書與張良曰後十三年孺子見我濟北谷城山下黃山即我也其處焉

東阿故城在縣西二十里漢東阿縣城也晉太康後省魏志程昱謂范令靳允曰曹使君智殆天所授君必固



范戍守東阿則田單之功可立謂此城也水經注曰東阿大井巨若輪深七八丈每歲取此井水煮膠入頁本草所謂阿膠也

陽谷故城在縣東南四十二里左傳齊桓公會諸侯于陽谷是也

項羽墓在縣東二十七里初羽為魯公羽死魯猶為楚守漢王示以羽首魯方降乃以公禮葬羽于此

鄆城縣 縣 東北至州 一百里 本漢壽良縣地左傳曰晉人執

季文子于莒立還轉于鄆按古鄆城即今縣是也漢魏

皆為壽張縣地開皇四年改為萬安縣十六年于此置

鄆城縣貞觀八年移鄆州于須昌縣鄆城依舊

黎丘在縣西四十五里春秋時黎侯寓于衛因以為名黎之臣子諷其君歸國作詩曰胡為乎泥中蓋惡其卑濕也

鉅野縣 望

西北至州一百二十里 本漢舊縣屬山陽郡鉅野澤在

縣東五里即魯西狩獲麟處武德四年于此置麟州以是獲麟之地故以為名五年廢麟州以縣屬鄆州獲麟堆在縣東十二里春秋哀公十四年經曰西狩獲麟大

野澤一名鉅野在縣東五里南北三里東西百餘里爾  
雅十數魯大野西狩獲麟于此澤

蚩尤墓在縣東北九里今山陽鉅野縣有蚩尤髀冢按  
黃帝殺蚩尤于涿鹿之野身體異處故別葬焉

平陰縣上

西南至州  
百二十里

本漢肥城縣地屬泰山郡古肥

子國開皇十四年于今縣西北二十八里置榆山縣大  
業二年移于今理仍改名平陰屬濟州天保十三載州  
廢縣割隸鄆州

陶山在縣東三十五里范蠡葬處

黃河去縣十里

平陰故城在縣東北三十五里左傳曰晉侯伐齊：侯  
禦諸平陰

故長城首起縣北二十九里齊湣王所築蘓代謂燕王  
曰齊有長城巨防足以為塞是也

左丘明墓在縣東南五十五里

中都縣上

西北至州  
一百里

本魯國邑也定公以孔子為中

都宰一年四方皆則之禮記曰夫子制于中都四寸之  
棺五寸之槨由中都宰為司寇

故城在今縣西三十九里一名殷密城至漢以其地為東平陸縣屬東平國齊高帝改平陸縣為樂平縣隋復改樂平為平陸縣屬兗州天保元年改為中都割屬鄆州今却隸兗州汶水北去縣二十四里又北入須昌縣界

桓水在縣西八十里晉桓溫進軍北攻金鄉鑿鉅野三百里以運舟運自清水入河以是所鑿故曰桓水亦曰桓河

兗州

魯郡都督府

開元戶六十七萬千三百九十七

元和戶一萬三千三百九十七

禹貢兗州之域兼得徐州之地春秋時為魯國按武王即位封周公于少昊之墟曲阜之地周公不就封留佐武王武王崩又相成王其子伯禽乃就封之魯自伯禽至頃公三十四君為楚孝烈王所滅六國時地屬楚秦滅楚以魯為薛郡漢高后時更為魯國後漢仍為魯國兗州所理不桓獻帝初平三年移兗州理濟陰之郵城以魏太祖曹操為兗州牧魏仍移兗州理東郡之廩丘晉不改永嘉之後陷于石勒北州流入南渡成帝立南兗州寄理京口宋武帝河南又得其地置兗州後又屬

魏宋文帝元嘉八年理廣陵二十年理盱眙二十八年復理廣陵大業元年于兗州置都督府二年改為魯州三年改為魯郡十三年為賊徐圓朗所據武德五年討平圓朗改魯郡置兗州貞觀十四年改置都督府謹按禹貢導沅水東流為濟截河南渡東與荷澤汶水會又東北入于海兗州在濟河之間因濟水發源為名今郡理乃非其境至周置兗州始兼得今郡之地而濟水自王莽末入河因流于海則河南之地無濟水矣自後所說皆習舊名

州境 東三百三十一里 西三百三十一里 南三百三十一里 北三百三十一里 西南至上都一千八百九十五里 至沂州三百八十里 西至曹州三百七十里 西北至鄆州一百九十里 東南至徐州三百六十里 正北微東至齊州三百三十里

貢賦 開元貢 鏡花綾二十疋 防風二十斤 綾絹綿

管縣十一 瑕丘 金鄉 魚臺 鄒縣

龔丘 乾封 萊蕪 曲阜 泗水

任城 中都 州見鄆

瑕丘縣

郭上下

本漢縣屬山陽郡即魯之負瑕邑也左傳

曰季康子伐邾子益來囚諸負瑕宋元嘉十三年立兗州理瑕丘城而瑕丘無縣至隋文帝割鄆縣汶陽平原三縣界立瑕丘縣屬兗州

洙水東去縣二十三里

泗水東自曲阜縣界流入與洙水合

淮王神通營在瑕丘故城中武德五年平賊徐圓朗屯兵之處也

又有管國公任瓌薛國公長孫順德原國公史萬堡壘

別營相次各周迴五里

堯祠在縣東南七里洙水之西

金鄉縣

望

東北至州一百八十里

一本漢東緡時縣也屬山陽郡

即古之緡國城左傳曰夏桀為仍之會有緡叛之陳留風俗傳曰東緡縣者故陽武戶牖鄉也漢丞相陳平即此鄉人也後漢于今兗任城縣西南七十五里置金鄉縣蓋因穿山得金故曰金鄉屬山陽國武德四年于此置金州五年廢為戴州貞觀中廢戴州縣屬兗州

昌宅邑故城在縣西北四十二里其中城周十餘里外

城周三十餘里中有鉄柱出地數尺漢景帝三年吳楚趙膠西濟南菑川膠東國俱反天子命條侯周亞夫將三十六軍擊吳楚亞夫至淮陽問父客鄧都尉策安出客曰善哉若引兵東北壁昌邑以梁委吳將軍深溝高壘使輕兵絕淮泗口塞吳餉道吳梁相弊乃以全制其極破吳必矣條侯從之吳王以正月起三月皆破滅即此城也

魯臺縣

上

東北至州一百九十里

一本漢方與縣屬山陽郡高齊

文宣帝廢開皇十六年後置方與縣屬戴州貞觀十七

年廢戴州縣屬兗州保應元年改為魚臺縣因縣北有

魯君觀魚臺故名

縣理城即漢方與城也

荷水即濟水也一名五丈溝西自金鄉縣界流去縣十里又東南流合泗水東北自任城縣界流入經縣東與荷水合又東流入徐州沛縣界

觀魚臺即武唐亭也在縣北十三里隱五年公矢魚于棠是也

太山府君祠在縣西十二里

鄒縣上本漢鄒縣地故邾國魯之附庸魯穆公改邾為鄒國邾山以為縣大業二年改兗州為魯州三年罷魯州為魯郡縣皆屬焉武德五年罷縣屬兗州按邾國之地陸終之子曹姓所封即今鄒縣是也今黃州又為陸終之後所封蓋陸終有六子各為國也

峰山一名鄒山在縣南二十二里

禹貢曰峰陽孤桐即此也

十六年觀禮于魯刻石于峰山晉建武初兗州寄理山上洛陽傾覆邾鑿獲歸州鄉人士並宗附之遂共推鑿為主與千餘家避難于峰山中宗假鑿龍驤將軍兗州

刺史鎮鄒山後為石勒所侵逼鑿率文武自峰山奔下邳

鳧山在縣東南三十八里詩曰奄有鳧峰遂荒徐宅即此山也

龔丘縣

中

南至州五十里

本漢寧陽縣之地屬泰山郡後漢

改屬東平國高齊文宣帝移平原縣於漢寧陽縣城北十七里今縣理也隋以此縣與德州平原縣同名以縣東南二十里有龔丘城遂改平原為龔丘縣屬兗州青石山在縣西三十里後魏有青石山祠即謂此也其

山都是一大石耳發地傑立高三四十餘丈周廻三里  
上有石池二所東西行列有類人功冬夏澄清初無耗  
溢祈雨輒應故古今祀之

故汶陽城在縣東北五十四里其城側土田沃壤故號  
汶陽之田謂此地也

乾封縣上

西南至州一百六十里

一本齊之博邑延陵季子適齊

子死葬于羸博之間至漢武帝封禪分羸博二縣立奉  
高縣以奉太山之祀後魏改博縣為博平開皇十七年  
改博平為博城縣乾封元年高宗封岳于折長安以置

乾封長安元年廢乃于岱山下改博城縣為乾封縣屬  
兗州

泰山一日岱宗在縣西北三十里

社首山在縣西北二十六里

高里山亦曰蒿里山在縣西北二十五里

徂來山亦曰尤來山詩曰徂來之松後漢赤眉渠帥樊  
崇保守此山自號尤來三老

汶水源出縣東北原山西南流理縣理南去縣三里又  
有北汶羸汶柴汶牟汶迷征記曰太山郡水皆名汶按



今縣界凡有五汶皆源別而流同也

開元十三年冬玄宗登封泰山登封之夕疑氣昏晦迅風微烈皇帝出齊宮露立以請及明清霽旗幡不搖事畢至山下日又抱戴明耀五色千官稱賀其日大赦以靈岳昭感封泰山神為天齊王

岳廟在縣西北三十里泰山之南

萊蕪縣

中西南至州二百六十里

本漢縣也故城在今淄州東

南六十里齊靈公滅萊：人流播邑落蕪後漢范史雲曾為此縣長百姓歌其誠清儉甑中生塵范史公釜中

生魚范萊蕪至晉廢後魏移古羸縣于貞觀元年廢入博城縣至長安四年又于羸廢縣置萊蕪縣取漢舊名也屬兗州

韶山在縣西北二十里其山出鉄漢置鐵官至今鼓鑄不絕

曲阜縣

上西北至州四十五里

本漢魯縣即春秋時魯國伯禽

所都其地即古炎帝之墟也自後或為魯國或為魯郡而縣屬焉高齊文宣帝省郡仍于魯城置任城郡開皇三年罷郡仍移汶陽縣理此屬兗州十六年改汶陽縣

為曲阜縣

防山在縣東二十五里禮記曰孔子既得合葬于防此是也

壽丘在縣東北六里皇甫謐以為黃帝生于壽丘在魯城東門之北

曲阜在縣理魯城中委曲長七八里今按季子臺及大廷氏庫及縣理城並在其上

洙泗二水東自泗水縣界流入又曲南流經縣北分為二流水側有一城為二水之分會也南為泗水北為洙

水二水之間即夫子領徒之居也

沂水亦名雩水源出縣東南八里

洳澤俗名連泉澤在縣東九里魯僖公牧馬之地詩曰駟牡馬在洳之野是也

闕里在縣西南三里魯城中北去洙水百餘步

兩觀在縣東南五十步定公二年雉門及兩觀災即家語孔子戮少邠之處也

瞿相圃在縣西三里魯城中

孔子墓在縣西北三里魯城之北

靈光殿魯王所造在魯城內按文選漢景帝子名發封  
為魯王好理宮室而建此殿遭王莽亂宮室被焚建章  
皆隳壞而靈光殿巋然獨存

泗水縣上

西東至州漢卞縣之地即春秋之虛打地

漢為卞縣之地隋分汶陽縣于此城置泗水縣屬兗州

尼丘山在縣南五十里叔梁紇禱尼丘山而生孔子梁

父山在縣北八十里而西接徂來山封禪書曰古者封

泰山禪梁父七十二家

龜山在縣東北七十五里詩曰奄有龜蒙定十一年左

傳曰齊人未歸龜陰之田是也

泗水源出縣東陪尾山其源有四之泉俱導因以為名

盜泉源出縣東陪尾高徑山之陰淮南子曰孔子不飲

盜泉

漏澤在縣東七十里此澤漏穴有五皆方丈餘深二丈

已上其澤每夏積水秋冬漏竭將漏之時居人知之不

過三日漏水俱盡先以竹木薄籬圍之水族山積也

菟裘故城在縣北五十五里魯隱公曰使營菟裘吾將

老焉

任城縣

東至州七十五里

本漢縣也屬東平國古任國太

昊之後風姓也僖公二十一年左傳曰任宿須句皆風

姓也注曰任今任城縣也魏志曰文帝時鄆陵侯彰為

任城王齊天保七年移高平郡于此任城縣屬焉開皇

三年罷平郡屬兗州

承注山在縣東南七十六里云女媧生處按今山下有

女媧廟

桓公溝源出縣理西四十里萌山之下宋武北征記曰

桓公宣武以太和四年率衆平趙魏時遣冠軍將軍毛

彪生鑿此溝號曰桓公溝于今四十九年溝已填塞公

遣寧朔將軍朱超更鑿石通之

女媧陵在縣東南三十九里

魏王粲墓在縣南五十二里

青州

北海

開元戶五萬五千一百三十一

鄉一百二

古少昊氏之墟禹貢青州之地舜時以青州越海遼遠

分為營州禹復置九州武王克商封師尚父于齊營丘

周成王少時命太公曰東至于海西至于河南至于穆

陵北至于無棣

穆陵山在今瑯琊沂水縣界無棣今縣城郡屬縣也

五侯九伯實

得征之至二十九代為田和所篡和子孫強盛與燕趙  
韓魏楚俱稱王五世至建為秦所滅分齊地置瑯琊二  
郡漢元年東更為臨淄項羽立田都為王都臨淄其年  
四月田榮擊都走楚榮自立為王十二月楚擊榮：走  
平原項羽立田假為王榮弟橫擊假：走楚：立田廣  
為王三年韓信殺廣漢立韓信為齊王五年信從王楚  
六年以膠東等七十餘城封皇子肥為齊王傳國至厲  
王昌國除武帝後封次子闔為齊王後國除遂以齊為  
郡領縣十二里臨淄後漢改齊郡為齊國曹魏明帝封

子芳為齊王尋即帝位晉武帝以弟改為王子同嗣永  
嘉末陷于石勒其後南燕慕容德建都于此至慕容超  
宋武帝伐克之以沈文秀為青州刺史守東陽城為後  
魏將慕容白曜所陷遂入後魏大業三年罷州為北海  
郡領縣十隋亂陷賊武德二年海岱平定改為青州置

總管府

州境

東西二百七十里  
南北三百四十四里

八到

西南至上都二千四百五里  
西南至東都一千五百五十五里

東北至萊州三百四十五里  
南至沂州四百五十五里

東至密州三百三十里  
西北至棣州三百三十里

貢賦

開元貢

仙文綾  
絹

束

糖

海物

管縣七

益都

臨淄

千乘

臨朐

北海

壽光

博昌

益都縣

望郭下

本漢廣固縣之地魏于今壽光縣南十里

益都城置益都縣屬齊國宋及後魏屬齊郡開皇三年

罷郡縣屬青州

淄水西去縣五十五里

廣固城在縣西四里晉永嘉五年東萊牟平人曹疑為

刺史所築有大澗甚廣固故謂之廣固初南燕慕容德

議所都尚書潘聰曰青齊沃壤方號東秦土方二千里

四塞之固負海之饒可謂用武之國固廣者曹疑之所

營川山阻險足為帝王之都德從之及義熙五年宋武

征慕容超于廣固也城側有五龍口險阻難攻兵力疲

弊河間人玄文說裕曰昔趙攻曹疑望風者以為渰水

帶城非可攻拔若塞五龍口城當必陷石季龍從之疑

請降後五日大雨震雷后開徙舟嶧陽冉閔之類亂段

龕據之慕容恪攻圍數月不克又塞五龍口龕遂降後

無幾又震開之今舊全猶存宜試修塞裕從之超及城中男女皆悉脚弱者大半超遂出奔為晉所擒

臨淄縣

南至州四十里

古營丘之地呂望所封齊之都也

太公後二十九代康公為田和所滅和立為齊侯後稱王五代至王建為秦所滅秦立為縣城臨淄水故曰臨淄自漢至後魏並屬齊郡高齊省開皇十六年移高陽縣理此改為臨淄縣屬青州

社山在縣西北三十五里一名愚公山愚公谷在此之陰

牛山在縣南二十五里昔齊景公遊牛山北望而嘆曰美哉國乎古而無死將何去此晏子對曰古而無死則太公丁公之樂也君何與于此哉

營丘在縣北百步外城中爾雅曰水出其前經其左曰營丘今臨淄城中有丘淄水其出前經其左故曰營丘蔡丘在縣西北二十里桓公會諸侯于此

縣理即古臨淄城也漢齊郡亦理于此蘓秦說秦王臨淄城中七萬戶不下三人即三十一萬人又燕王謂蘓秦曰吾聞齊地清濟濁河可以為固巨防可以為塞漢

書田肯曰夫齊東有瑯琊即墨之饒南有太山之固懸  
隔千里持戟百萬齊得十二焉此東秦也非子弟勿王  
漢六年封皇子肥為齊王盡得故齊地人能齊言者悉  
與之

齊雪宮故址在縣東北六里晏子春秋所謂齊侯見晏  
子于雪宮也

天齊池在縣東南十五里封禪書曰齊之所以為齊者  
以天齊池也

齊桓公墓在縣東南二十三里鼎足山上貞觀十一年

詔致祭禁二十步內不合樵蘓

管仲墓在縣南二十三里

晏子墓在縣東北三里貞觀十一年詔十五步並禁樵  
蘇

千乘縣上

東南至州八十里

本漢舊縣也屬千乘國有鹽官

後漢和帝永元七年改千乘國為樂安郡千乘縣仍屬  
焉武德二年于此置萊州八年廢萊州千乘依舊屬青  
州千乘者以齊景公有馬千駟畋于青丘今縣北有青  
丘縣因以為名



淄水南去縣二十八里

臨朐縣

上

北至州四十里

本漢縣也屬齊郡縣東有朐山

為名也大業二年又改為臨朐縣

朐山在縣東南二里

逢山在縣西二十二里

破山硯在縣東南三十五里按硯高七十丈周迴二十

里道經險惡因名破車硯

北海縣

緊

西北至州一百三十里

本漢平壽縣也屬北海郡隋

開皇三年罷郡置下密縣于廢郡中屬青州十六年又

于此置濰州取界內濰水為名大業二年廢濰州今按

海東接萊州西接壽光縣界

濰水南去縣五十五里

膠水東去縣八十五里與萊州膠水縣中分為界

公孫和墓在縣西

壽光縣

緊

西南至州七十里

本漢舊縣也屬北海郡後改屬

樂安郡宋無壽光縣隋開皇六年于北海一里博昌故

城置壽光縣屬青州武德二年屬萊州八年廢萊州還

屬青州

海水在縣東北一百十里東接北海縣界西接博昌縣界

淄澠二水西自千乘縣界流入去縣四十里

博昌縣上

東南至州一百二十里

一本漢舊縣屬千乘國昌水其

勢平博故曰博昌後漢千乘國為樂安郡博昌縣仍屬焉晉宋後魏並同高齊省仍自今縣東十二里樂陵故縣移樂陵縣理此屬樂安郡隋開皇三年罷郡樂陵縣屬青州十六年改為博昌縣

濟水北去縣百步又東北流入海

海浦在縣東北二百八十里即濟水末流入海之處水口謂之海浦

薄姑故城在縣東北六十里齊舊都也

齊州上齊郡

開元戶四萬九千一百五十七

禹貢兗州之域春秋及戰國時晉屬齊國秦併天下為齊郡即漢分齊郡立濟南國今州即濟南國之歷城縣理也景帝三年為濟南郡理東平陵屬青州晉永嘉之後即移理歷城即今州理是也後為石勒所據慕容氏亦有其地義熙五年劉裕平之宋元嘉九年分青州立

冀州理歷城後魏將慕容白曜攻下歷城文帝改冀州  
 為齊州與濟南郡並理隋開皇十三年罷郡以所領縣  
 屬齊州大業三年罷州為齊郡隋末陷于寇賊武德元  
 年海岱平定罷郡復州

州境東西三百八十二里  
 南北一百四十一里  
 西南至上都二千一百五里  
 西南至東都一千二百里  
 東至淄州一百九十里  
 西渡河至博州二百九十里  
 東北渡河至棗州二百五十里  
 正南微西至兗州三百三十里  
 正北微西至德州二百四十五里

貢賦 開元貢賦

管縣九 歷城 全節 章丘 亭山 臨邑  
綿絲 絹葛

臨濟 長清 豐齊 禹城

歷城縣郭上下 右齊歷下城對歷山之下漢為歷城縣屬

濟國晉屬南郡開皇三年罷郡縣屬齊州

華不注山一名華山在縣東北十五里齊晉戰于鞍齊  
 敗績晉逐之三周華不注

州理城古歷下城也左傳晉公平伐齊戰于歷漢書酈  
 食其說齊王田廣罷歷下軍守脩韓信度平原襲破歷

下因入臨淄述征記曰歷城到營城三十里自城以東水深漫數十里南則迫山實為險國也

通神寺在縣東七十里琨瑞山中苻秦時沙門竺僧朗  
隱居也朗少事佛圖澄尤明氣緯隱于此谷因謂之朗  
公谷

全鄆縣上

西南至州  
七十里

本春秋譚國之地齊滅之漢以

為東平陵縣屬濟南郡宋省東字後魏為東陵至周省  
其全鄆縣本是隋末土人李滿率鄉人據堡瞻以家財  
武德二年歸國于堡置譚州及平陵縣以滿為潭州總

管貞觀元年廢譚州縣屬齊州十七年燕亮構逆滿及  
男君球固守職賊平縣廢有詔重置縣改名全鄆以旌  
其功焉

濟水在縣北四十里

巨合城在縣東南二十三里耿弇討張步守巨里即此  
城也

章丘縣上本漢陽丘縣也屬濟南郡高齊文宣天保七  
年自高唐故城移高唐縣改為章丘縣屬齊州取縣南  
章丘山為名也武德二年屬譚州貞觀元年廢譚州又

屬齊州

東陵山在縣南二十八里莊子曰盜跖死于東陵之上

龍盤山在縣東二十五里上有神跡是姜嫄所履處

長白山在縣東南三十里高二千九百丈周迴六十里濟水西去縣十七里

縣理城即黃巾城也在濟水之南岸漢獻帝建安中黃巾賊張甲之所居也

亭山縣上西北至州九十里本漢平陵縣地宋于此置衛國

縣屬頓丘郡開皇六年改為亭山縣屬齊州縣東南有亭山因以為名

長白山在縣東北六十里齊記曰於陵城西三里有長白山陳仲子夫妻所隱也

百脉水出縣東北平地水源方百步百泉俱出合流故名之

臨邑縣上南至州六十里本漢舊縣也屬東郡至晉屬濟北

國宋孝帝孝建二年立東魏郡理臺城以臨邑縣屬焉開皇三年罷郡臨邑縣屬齊州武德屬譚州貞觀元年

廢潭州屬齊州

黃河在縣北七十里

濟水西去縣四十里

漯水北去縣七里

鹿角關在縣西北七十里大業三年廢

長沙縣上

東北至州八十里

本漢盧縣地開皇五年于此置

鎮十四年廢鎮置長清縣屬濟州因清水為名貞觀十

七年廢濟州屬齊州

隔馬山在縣東南三十五里左傳曰晉侯伐齊：師逼

夙沙衛斬馬于隘以塞道後因為隔馬山

黃河北去縣五十五里

濟水北去縣十里

清水西南去縣十里

溝：洎在縣南五里東西三十里南北二十五里水族

生焉數州取給

廢四口關在縣西南五十里後魏置武德九年廢

石窰故城在縣東三十五里

臨濟縣上

西南至州一百二十里

一本漢管縣屬濟南郡開皇六

年移朝陽縣理于此屬濟州十六年改為臨濟縣

黃河在縣北八里

濟水在縣南二十里

豐齊縣

上

東北至州本漢荏縣也取縣東北荏山為

名屬泰山郡大業二年省入歷城縣武德元年重置天

保元年改為豐齊

岐陽山在縣東南五十里

濟水西去縣二十六里

祝阿故城在縣東北二里禮記曰武王克殷封黃帝之

後于祝即謂此也

禹城縣

上

東南至州百五十里

本漢祝阿縣春秋時齊邑漢以

為縣屬平原郡開皇十六年改屬齊州天保元年改名

禹城縣以縣西南三十里有禹息故城因而為名在州

北八十五里

元和郡縣圖志卷第十一

河南道七

曹州 濮州 密州 海州 沂州 萊州

淄州 登州

曹州 濟陰 開元戶七萬三千一百六十一鄉一百四十九

禹貢豫州之域於周又為曹國之地後屬於宋左傳哀公八年宋景公滅曹國之地後北三十七里濟陰縣界故定陶城是也七國時屬齊宋為楚魏所滅三分其地齊得其濟陰東平漢為濟陰郡之地在濟水之南故以





為名景帝中六年別為濟陰國宣帝甘露二年更名定陶哀帝更為濟陰郡屬衮州後魏于定陶城置西兗州周武帝改西兗州為曹州取曹國為名也大業三年改為濟陰郡隋亂陷賊武德四年平孟海公復為曹州

州境 東西二百五十九里 南北二百五十九里  
八到 西至上都一千五百二十五里 西至東都六百六十五里 西南至汴州二百四十五里 東至兗州三百七十里 東北至鄆州三百三十里 東南至宋州一百五十里 西北至滑州二百里

貢賦

開元貢

綿 絹

大蛇

粟

亭蔗

官縣六

濟陰

冤句

乘氏

成武

南華

考城

濟陰縣

縣下

本漢定陶縣之地也屬濟陰郡開皇六年

于置濟陰縣屬曹州皇朝因之

曹南山在縣東二十里詩所謂會兮蔚兮朝南山濟是也

汜水在縣南昔漢高祖既定天下即位于汜水之陽張晏曰汜水在濟陰界取其汎愛如大而潤下按今汜水

縣東亦有高祖即位壇據叔孫通傳云高祖為皇帝通于定陶就其儀在濟陰是也

荷澤在縣東北九十里故定陶城東北禹貢曰道荷澤被孟潞

州理中城蓋古之陶丘也一名左城帝王世紀舜陶于河濱即禹貢之陶丘今濟陰西有陶丘是也爾雅曰再成為陶丘城猶重也定陶故城堯所居也

古曹國在縣東北四十七里堯先居唐後居陶丘故曰陶唐氏史記曰曹叔振鐸者周武王弟封于曹哀八年

宋滅曹執曹伯陽自曹叔至伯陽凡十八葉又范蠡相越平吳後變姓名為朱公居于陶號朱公亦此地也

莘仲故城在縣東南三十里蓋古之莘國也伊摯耕于莘野湯問賢聘以為相即此地也

三醜亭古國也在縣東北四十九里湯伐桀遂伐三醜俘厥寶玉注曰三醜國名今定陶氏也

寃句縣縣東至州四十七里本漢舊縣也漢初屬梁國景帝

時屬濟陰郡開皇三年罷郡以縣屬曹州

蕞東故城在縣西北四十里漢書樊噲會攻蕞東屠之是

也

濟陽故城在縣西南五十里漢濟陽縣也光武以建平元年生于濟陽縣明照一室是歲有嘉禾一莖九穗大子凡禾因秀光武皇考為濟陽令

表本初故城在縣北七十里表紹所築故也

乘氏縣

緊南至州五十四里

本漢舊縣也屬濟陽郡開皇三

年罷郡以縣屬曹州大業末年廢武德四年重置孟海公南北二城在縣東四十五里隋末賊帥孟海公所築

成武縣

緊西至州一百里

本漢縣舊也屬山陽郡後漢改屬

濟陰郡隋于此置戴州成武縣屬焉大業二年省戴州縣移理州城中復屬曹州武德五年于金鄉縣重置戴州縣又屬焉貞觀十七年廢戴州又屬曹州

故稅城在縣西北二十九里宣帝封金日磾為稅侯

南華縣

上東至州一百二十里

一本漢離狐縣也屬東郡舊傳初

置縣在漢濮水南常為神狐所穿穴遂移城濮水北故曰離狐後魏屬濟陰郡魏志李興從太祖遷離狐太守然則魏時離狐郡也晉屬濟陰郡開皇三年罷郡縣屬曹州天保元年改曰南華英公李勣左僕射彭城郡公

劉晏皆此縣人也

濮水在縣南五里昔殷紂使師延作靡之樂武王伐紂師延至投濮水而死謂此水也

考城縣

繫

西南至州九十五里

古戴國也春秋隱十年宋公萊

人衛人伐戴後屬宋楚滅宋改名曰谷漢以為菑縣國都城記曰縣西南有戴水今名戴陂周迴可百餘里蓋本戴國取此陂水為名也漢之興也其邑多災年數不登故邑曰災幸章柴于岱宗過災縣詔御史曰陳留災縣其稱不令高祖鄙柏人之名武帝休閭喜而顯獲嘉

祥其改災縣為考城縣至晉屬濟陰郡高齊天保七年

省考城縣仍移成安縣理此開皇十六年改名考城縣

屬宋州武德五年改屬曹州

葵丘在縣東南一百五十步左傳齊桓公周迴八十七里與宋州襄邑縣中分

大劑陂則戴陂也在縣西南四十五里周迴八十七里

與宋州襄邑縣中分

濮州

濮陽上

開元戶四萬六千九百二十一

鄉九百十三

禹貢兗州之域春秋時為衛國地左傳齊桓公會諸侯

于鄆注曰鄆衛地今東郡鄆城縣也戰國時屬齊在漢為濟陰郡之鄆城也後漢獻帝于此城置兗州晉置濮陽郡後改漢陽國封王子允為王後為郡開皇十六年于此置濮州大業三年廢濮州入東平郡隋末陷於寇賊武德四年討平王世充于此重置濮州

州境 東西二百三十五里 南北一百三十五里

八到 西南至上都一千六百五十五里 西南至東都七百九十五里

東北至鄆州一百七十里 南至曹州二百十里 北至黃河二百里 西南至滑州二百十五里

貢賦 開元賦 絹二十疋 綿二十疋

管縣五 鄆城 雷澤 臨濮 濮陽 范縣

鄆城縣 郭縣下 本漢舊縣屬濟陰郡開皇十六年于此置

濮州鄆城縣屬焉大業三年廢濮州縣屬東平郡武德四年重置濮州鄆城縣又隸焉

黃河在縣二十一里

州理城在故鄆城中魏文帝以臨淄侯植為鄆城侯

雷澤縣 上 西北至州九十里 本漢鄆陽縣古鄆伯國周武王

弟封季戴于鄆漢以為縣屬濟陰郡開皇六年于此置

雷澤縣因縣北雷夏澤為名屬濮州

歷山在縣西北十六里史記曰舜耕歷山耕者讓畔

灘水沮水二源俱出縣西北平地去縣一十四里

雷夏澤在縣北郭外灘沮二水會同此澤

姚墟在縣東十三里舜帝生於姚墟

堯女廟在縣西南四里

堯陵在縣西三里自堯即位至永嘉三年二千七百二

十一年記于碑貞觀十一年有詔禁人芻牧春秋奠酌

臨濮縣

上北至州六十里

本漢邯鄲縣地屬山陽郡開皇十

六年分鄆城南界雷澤西界置臨濮縣屬濮州南臨濮

水故以為名焉大業二年廢武德四年重置

清丘在縣西三十五里

濮陽縣

上東至州八十里

本漢舊縣也古昆吾國即帝丘顓

項之墟也昆吾即夏諸侯為五百之首左傳曰狄滅衛

遷於帝丘衛侯自楚丘徙濮陽縣秦置東郡理此漢仍

為東郡及濮陽縣也開皇十六年改屬濮州

黃河北去縣十五里

瓠子河上承黃河漢書武帝時河決瓠子東南注鉅野

通于淮泗上使汲黯鄭當時與人徙塞之堤復壞是時  
武安侯田蚡奉邑食郟在河北河決而南則郟無水災  
乃言江河之決乃天事也非易以人力塞之乃不復塞  
後二十餘歲：比不登梁楚尤甚上使汲人郭昌率卒  
數萬人塞瓠子決河沉白馬玉璧自將軍以下皆負薪  
下淇園之竹以為楨上悼公之不成乃作歌于是卒塞  
瓠子無宮于其上名曰宣房其後王尊為東郡太守河  
水盛溢泛侵瓠子金堤尊躬率佐吏沉白馬刻水神親  
執玉璧請神尊立不動而水漸退

范縣上

西南至州六十里

本漢舊縣也屬東郡春秋時晉大

夫士會之邑也高齊廢開皇六年又置范縣屬濟州十  
六年改為濮州

故顧城在縣東二十八里夏之顧國也詩韋顧既伐昆  
吾夏桀注曰三國黨于桀皆為湯所誅

密州

高密

禹貢青州之兼得徐之地今州界于春秋之

時為莒魯之地戰國時屬齊秦并天下屬瑯琊郡漢高  
帝十六年分齊立膠西國都高密宣帝更名高密國後  
魏永安二年分青州立膠州取膠水為名也開皇五年

改膠州為密州取境之密水為名隋亂陷賊武德五年

山東底定改置密州

州境東西三百九十六里

八到西至上都二千七百四十五里

西至東都一千八百八十五里

南至海州三百八十四里

西南至沂州三百七十里

西北至青州三百三十五里

東北至萊州三百四十五里

東至大海一百六十里

貢賦 開元貢 絕布 牛黃 海蛤

官縣四 諸城 高密 輔唐 莒縣

諸城縣郭上下 本漢東武縣也屬瑯琊樂安章所謂東武

吟者也後漢屬瑯琊國晉屬東莞郡邠後魏屬高密郡

隋開皇十八年改東武為諸城縣取縣西三十里漢故

諸城縣為名

瑯琊山在縣東南一百四十里史記曰始皇二十六年

滅齊遂登瑯琊作層臺于山：謂之瑯琊臺周迴二十

里秦王樂之因留三月徙黔首二道萬戶于山下後十

二年刊石立碑紀秦功德

海在縣東一百五十里



盧水出縣東南廬山水側有勝火木野火燒死其炭不  
灰故東方朔有謂不灰之木者也

縣理東南百三十里濱海有鹵澤凡所煮鹽今古多收  
其利

灘州故堰水在縣東北四十六里蓄以為塘方二十餘  
里溉水田萬頃

高密縣 上 西南至州一百二十里 一本漢舊縣也文帝十六年分

齊止膠西國封齊悼惠子卬為膠西王都高密世祖封  
卬禹為高密侯高齊文宣帝省高密縣開皇中後置屬

### 密州

海在縣東南六十里

灘水在縣西南自諸城縣界流入去縣四十里昔韓信  
與楚將龍苴夾灘水而陣信為萬戶餘囊盛沙過水引  
軍擊之信偽退上追北信決水且軍半不得度遂斬龍  
苴

膠水在縣東三十里

夷安澤在縣北二十里周迴四十里多麋鹿蒲葦

龍且城在縣西南五十五里楚將龍且所築也

鄭玄墓在縣西十七里

輔唐縣

上 東南至州百二十里

本漢安丘縣也屬北海郡後漢

屬北海有渠丘亭故莒渠丘公所居也齊高文帝天保

七年省隋分昌安縣置牟山縣大業二年改牟山縣為

安丘縣取漢書舊名也屬密州乾元二年改為輔唐縣

牟山在縣西南十三里牟山縣取名于此

洛水堰三齊記曰昔者堰洛水南入荆水灌田數十萬

頃今尚有餘堰而稻田畦畛存焉

莒縣

上

東北至州一百九十里

故莒子國也漢為莒縣文帝二

年封朱虛侯城章為城陽王都莒後魏亦以莒縣屬東

莞郡開皇三年廢郡莒縣屬莒州大業三年罷莒州以

莒縣屬瑯琊郡武德五年重置莒州縣屬焉貞觀八年

廢莒州以縣屬密州

灘水在縣東北八十三里灘水所出也

縣理在莒國故城中城三里並皆崇峻唯南開一門于

城方十二里郭周迴四十里

故曹公城在縣南七十二里昔魏太祖征陶謙拔五城

略地東海于此築城周迴四里

漢海曲縣在縣東一百六十里屬瑯琊郡有鹽官地有東呂鄉東呂里太公望所出也王莽末海曲縣有呂母者其子為縣令枉殺乃散財以招少年少年感母恩問母所欲具言之乃共起兵殺縣令其後屯結至數萬赤眉之興由此始也今東海縣有呂母國即舊築之所也海州東海開元戶二萬三千七百二十八鄉四十

禹貢徐州之域春秋時魯國之東部七國時屬楚秦置三十六郡以魯為薛郡後分薛郡為剡郡漢改剡為東海郡領三十七縣屬徐州後漢以為東海封皇子彊為

王晉魏帝封高密王子越為東海王梁武帝末年長江已北悉附後魏武定七年改青冀二州為海州高齊文

宣帝移海州瑯琊郡為朐山郡隋末喪亂臧君相竊據之武德四年君相以郡歸順改為海州

州境東西一百九十八里南北二百五十七里

八到東南至楚州四百十里西至上都取沂兗路二千五百五里

東南至揚州七百里東南至泗州連水縣取官河水路三百四十里陸

路二百三十里

西北至沂州二百三十里

西至徐州取下邳路五百六十里

北至密州三百八十四里

東至海二百里

貢賦

開元貢 楚布 絹 綿

管縣四 朐山 東海 沭陽 懷仁

朐山縣郭上下本漢朐山縣也屬東海郡後周武帝六年

改朐山縣為朐山郡取界內朐山為名也開皇三年廢

郡縣屬海州

羽山在縣西北一百里書曰殛鯀于羽山即此也

碩護湖在縣南一百四十二里

龍且故城在縣南六十里

鍾離昧故城在縣南百里項羽將鍾離昧所築昧即此

縣人

東海縣上西至州水路九十里本漢贛榆縣之地俗謂之鬱州

亦謂之田橫島宋明帝失淮北地乃于鬱州上橋立青

州地後入魏：改青州為海州又于此置臨海鎮高齊

廢臨海鎮周武帝後置東海縣後遂因之

小馬山在縣北六十里田橫弟避漢所居之山也其山

三面絕壁皆百餘仞唯東面一道少容行人

大海在縣東二十八里

贛榆故城在縣北四十九里隋末土人臧君相築

田橫國在縣北四十九里齊王田廣既死田橫代乃立為王與灌嬰戰于贏下橫敗走與其屬五百人入居海島即此也

沐陽縣

中 東北至州一百六十里

一本漢原丘縣文帝元嘉四年

于此置縣屬南彭城郡至太清二年地入魏孝靜帝改為沐陽郡在沐水之陽故以為名仍于郡東置懷文縣周武帝改懷仁又為沐陽縣沐水西自下邳縣界流入經縣南十步

碩護湖在縣東八十里與朐山連水三分湖為界

懷仁縣

中 東南至州九十里

本漢贛榆縣地梁于此置北海

郡後魏改置義唐郡開皇初廢郡移懷仁縣理于此改屬海州

贛榆故城一名鹽倉城在縣東北三十里漢縣也屬瑯

琊郡

沂州

中 瑯琊

開元戶二萬七千四百

鄉五十五

禹貢徐州之域春秋時為齊地秦并天下置瑯琊郡因瑯琊山為名也漢因之高后立營陵侯劉澤為瑯琊王

文帝元年徙澤為燕王以瑯琊為郡晉武帝咸寧二年  
 改封東海王濬為王即帝位于江東是為東晉元帝  
 元年于郡城置發千戍以南軍鎮之自永嘉之後瑯琊  
 陷于胡寇成帝于丹陽江乘縣界別立南瑯琊郡至宋  
 武得河南尋又沒于後魏莊帝置北徐州瑯琊郡屬焉  
 周武帝改北徐州置沂州以城州東臨沂水因以名之  
 大業十三年亂離郡為徐圓朗所破武德四年討平圓

朗復置沂州

州境 東西三百二十一里  
 南北四百二十九里

八到

西至上都	二千二百七十五里
西至東都	一千四百七十五里
東南至海州	二百三十五里
西至党州	三百八十里
東南至泗州	二百七十七里
北至青州	四百五十五里
西至徐州	三百五十五里
東至密州	三百七十里
西北至淄州	五百三十里

貢賦 開元賦

紫石英 綿絹

黃銀

管縣五 臨沂 沂水 費縣 承縣 新泰

臨沂縣郭上下本漢舊縣也屬東海郡東臨沂水故名之  
 後漢改屬瑯琊國晉屬瑯琊郡高齊省開皇末後置屬

沂州

羽山在縣東南一百十里與海州朐山縣分界

沂水東去縣一里

王僧辯城在縣東北五十里梁將王僧辯屯兵于此

王導故城宅在縣東三十八里

沂水縣

上

南至州

二百里本漢東莞縣即春秋莒魯所爭之

鄆邑也城陽姑幕縣南有員亭即鄆也俗繫其字耳後

魏孝文帝于此置新秦縣開皇四年改為東安縣十六

年又于古蓋城別置東安縣而此改名沂水縣

沂水在縣北一百二十四里周禮青州其鎮沂山

穆陵山在縣北一百九十里管仲曰賜我先君履南至

于穆陵是也

大峴山在縣北九十里宋高祖北伐慕容超夫將公孫

五樓說超曰吳兵輕銳難與爭鋒宜斷大峴使不得入

上策也計超曰引使過峴我以鉄騎滅之此成擒耳不

從宋高祖兵遂得入初是役也或曰若嚴守大峴軍無

所資何能自返高祖曰鮮卑性貪上愛其穀必先引我

兵一入大峴吾何患焉及師過大峴高祖喜曰天贊我

也遂大破之伍緝之從征記曰大峴去城八十里直度山二十五里崖坂峭曲石徑幽危四岳三塗不是過也  
電山在縣西北二十八里紫出石英好者表裏徹形若電狀今尤充貢

成平公營在縣北百五十六里周武帝拔鄆城齊王高緯先送其女妻于青州是日緯率千騎走青州周大將軍成平尉遲勤率二千騎追之擒緯于青州南之雙溝周因授以青州總管立碑紀功

費縣上 東南至州九十里古費國也隱元年傳曰費伯帥師

城卽是後為魯季氏之邑至漢為費縣屬東海郡自宋至隋皆屬瑯琊郡大業郡末為賊潘當所破武德四年重置屬沂州

蒙山在縣西北八十里楚老萊子所耕處

東蒙山在縣西北七十五里論語曰今夫穎水昔者先王以為東蒙主

南城縣城在縣南九十里史記齊威王使檀子守南城則是人不敢為寇是也

承縣上 東北至州一百八十五里一本漢之承縣春秋時鄆國也屬



東海郡開皇三年罷郡承縣屬徐州大業十三年縣為  
山賊所破左君衡武德四年又于此置鄆州又改蘭陵  
縣為承縣貞觀八年廢鄆州縣屬沂州縣西北有承水  
因以名焉

抱犢山在縣北六十里壁立千仞頂寬而有水此山去  
三百餘里天氣澄明宛然在目昔有遁隱者抱一犢于  
其上墾種故以為名山高九里周迴四十五里

蘭陵縣城在縣東六十里史記曰荀卿以儒者適楚  
春申君以為蘭陵今因家焉

縣界有陂十三所並貞觀元年己未修立以溉田焉

新秦縣上

東南至州一百六十三里

春秋時魯平陽邑也宣八年

城平陽晉武帝太始中鎮南將軍羊祐此縣人也袁改

為新秦縣屬太山郡隋開皇四年屬莒州大業二年廢

莒州以縣屬沂州

蒙山在縣東南八十八里書曰蒙羽其藝

障山在縣東八十里出硝石之礮炬火等石居人常採

為貨

萊州東萊

中

開元戶二萬三千一百五

鄉四十三

禹貢青州之域即古萊子國也齊滅之遷萊子于郕在齊國之東故曰東萊漢高帝四年韓信虜齊王分齊郡置東萊郡領縣十七理掖縣屬青州後魏獻文帝分青州置光州取界內光水光為名開皇三年改為萊州隋末隋賊武德四年討平綦順為萊州

州境 東西四百二十八里 南北二百四十一里  
八到 西南至上都二千七百六十里 西南至東都一千九百里 東北至登州二百四十里 正南微西至密州三百四十五里 北至大海五十里 西南至青州三百四十五里

貢賦 開元貢 黃銀 夕蛤 滑石器 牛黃 賦 絹 綿 貨布

管縣四 掖縣 即墨 昌陽 膠水

掖縣 郭上下 本漢舊縣也屬東萊郡按掖水出縣東南三十五里寒同山故縣取為名皇王三年罷郡屬萊州 萬里沙在縣東北三十里郊祀志武帝元封元年太昊大旱禱萬里沙

浮游島在縣西北四十里遙望島在海中若浮游然故名

海水在縣北五十二里

膠水在西去縣七十五里

海神祠在西去縣七十五里

即墨縣中

西北至州二百六十三里

本漢舊縣也屬膠東國城臨

墨水故曰即墨高齊文宣帝併水入膠水縣開皇末又于此置即墨縣屬萊州

大勞山小勞山在縣東南三十六里晏謨齊紀曰太白

自言高不如東海勞昔鄭康成領徙于此

海在縣東四十三里又在縣南百里

壯武故城在縣西六十里晉封張華為壯武侯

昌陽縣

上

西北至州一百九十九里

本漢舊縣也屬東萊郡置在

昌水之陽故名昌陽有鹽官開皇三年罷郡昌陽縣屬

萊州

黃銀坑在縣東百四十里開皇十八年年周刺史辛公

義于此坑冶鑄得黃銀獻之大業末貞觀更沙法得之

奚養澤在縣西北四十里職方氏幽州其澤數曰奚養

膠水縣中

北至州一百里

本漢膠東國之地後漢省齊膠東

國為膠東縣屬北海國後魏屬北海郡開皇三年罷郡屬萊州仁壽元年改為膠水縣

即墨故城在縣東南六十里古東齊之地史記蘓秦曰齊東有瑯琊即墨之饒此其處也齊湣王時燕將樂毅伐齊下七十餘城唯莒即墨不下田單設奇策破燕軍迎襄王于莒盡復齊地封單為安平君漢書曰漢元年項羽徙者齊王田單于即墨為膠東王田榮怒殺市于即墨自立為王遂併三齊之地漢膠東郡領八縣理即墨北城也

平度故城在縣西北六十七里城西北有土山古今黃鹽處

淄州上淄州開元戶三萬七千四百四

鄉七十一

禹貢青州之域周之九州為幽州之境職方氏幽州其浸淄時州蓋取淄水為名春秋及戰國時屬齊秦為齊郡之地在漢為濟南郡之般陽縣也開皇十六年于今理改置淄州隋亂陷賊武德元年重置淄州

州境東西一百一十五里  
南北一百一十二里  
八到西南至上都二千二百九十五里  
西南至東都一千四百三十五里  
東至青州一百二十里  
西北至兗州三百七十里  
北渡河至棗州二百十里  
東南至沂州五里

貢賦 周元貢 防風 理石  
賦 綿 絹 米 粟

管縣五 淄州 長山 鄒平 濟陽 高苑

淄州縣郭上下本漢般陽縣也屬濟南郡在般水之陽故名後漢屬齊國晉省宋于此置貝丘縣開皇十八年改貝丘為淄川縣屬淄州

淄水出縣理東南原山去縣六十里俗傳禹理水功畢土石墨數里之中波流若漆故謂之淄川

長山縣上東南至州本漢於陵縣地也宋武帝于此

立武強縣隋開皇十八年改武強為長山縣取長山為

名屬淄州武德元年置鄒州縣又屬焉八年廢鄒州依

舊屬淄州

長白山在縣西南四十里

濟水西北去縣三十五里

鄒平縣上東南至州一百二十里一本漢舊縣也屬濟南郡開皇

三年自梁鄒城移平原縣入鄒平城屬齊州今理是也十六年改屬淄州十八年改平原縣為鄒平縣復舊名也

黃河西北去縣八十里

濟水南去縣三十五里

濟陽縣上

東南至州九十四里

本漢梁鄒縣也屬濟南郡隋又

于後漢梁鄒城地置濟南縣大業二年省景龍元年于漢梁鄒城置濟陽縣屬淄州

八會津在縣南一里相傳水陸所湊其路有八故名八會

濟水北去縣七十步

千乘故城在縣北二十五里漢千乘國也

登州

東牟中都督府

開元戶

一萬八千五百三十二

鄉三十六

禹貢青州之域古萊子之國春秋齊侯滅萊至漢為東萊郡之地後魏孝靜帝分東萊于黃縣東一百步中郎故城置東牟郡高齊廢開皇三年改置牟州大業三年廢武德初又置因文登縣人不從賊黨遂于縣理置登

州

州境

東西北一百六十五里

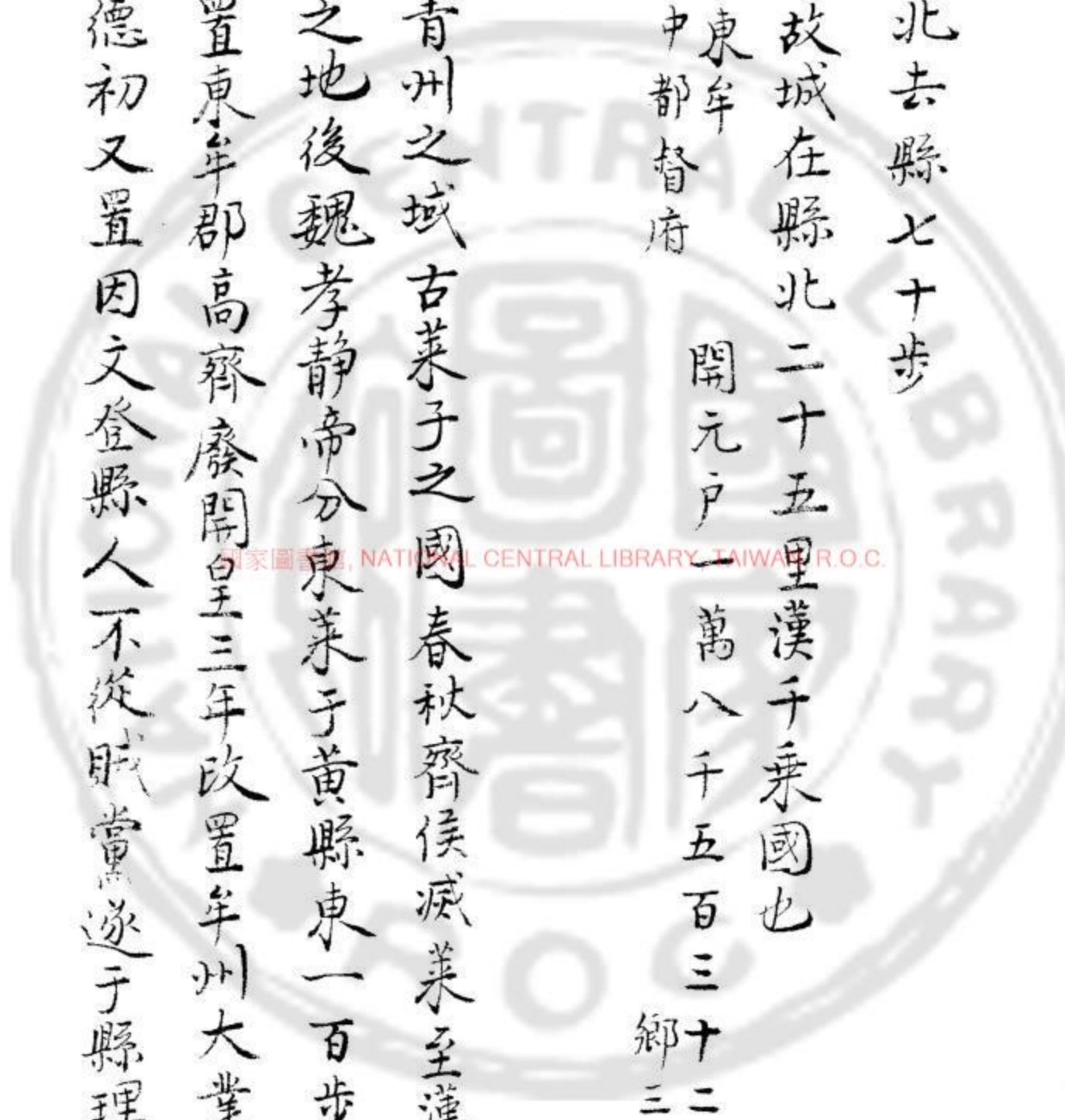
八到

西北至海三千里

西南至海二千里

西至海四千里

西北至文登縣界大海北岸都里鎮五百二十里



南至大海四百六十里  
南至萊州昌陽縣二百里  
東南至大海六十里

貢賦 開元貢 牛黃 水葱 篇  
賦 麻布

管縣四 蓬萊 牟平 文登 黃縣

蓬萊縣中郭下本漢黃縣之地屬東萊郡昔漢武帝于此  
望蓬萊山因蓬築城以蓬萊為名在黃縣東北五十里  
貞觀八年于此置蓬萊鎮神龍三年于黃縣置蓬萊縣  
在鎮南一里即今登州所理是也

牟平縣 中西至州本漢縣也屬東萊郡有鉄官鹽官

在牟山之陽其地夷坦故曰牟平漢書齊悼惠王子將  
閭為牟平侯後屬萊州武德四年于中郎城置牟州牟  
平縣屬焉貞觀元年牟州及縣俱廢麟德二年析文登  
縣于此重置牟平縣屬登州

文登縣 上西北至州三百二十五里本漢牟平縣也屬東萊郡高

齊后帝分平牟置文登縣屬長廣郡取縣界文登山為  
名開皇三年廢長廣郡文登縣屬萊州武德元年改屬

### 登州

之興山在縣西北一百九十里史記曰秦始皇二十九

年登之興山刊石紀功封禪書曰齊有八祠之興山為陽主

成山在縣東北一百八十里史記曰始皇二十九年又東游登成山升之興勒石紀功郊祀志曰齊有八祀成山為日主封禪書曰七日日主祠成山

文登山在縣西北九十里

海在縣南六十里縣東一百八十里三面俱至于海縣東北海中有秦始皇石橋今海中時有堅石似柱之狀東牟故城在縣西北百十里漢高后二年封齊悼惠王

子興居為侯

不夜故城在縣東北八十五里屬東萊郡開皇三年罷郡屬萊州春秋時所置初築此城有日夜出故名之

黃縣 中 東北至州九十里 本漢舊縣也屬東萊郡開皇三年

罷郡屬萊州武德四年屬牟州神龍三年置登州萊縣黃縣割屬焉漢書曰秦欲攻匈奴運糧使天下飛芻輓粟起于黃睡瑯琊負海之郡轉輸北河率三十鍾而致

一石 黃即今黃縣睡即今文登縣漢並屬東萊郡睡直凡用百九十二斛乃致米一石



萊山在縣東南二十里封禪書曰齊之八祀六日月主祠萊山

故貴城在縣東南二十里古萊子之國春秋傳曰齊侯滅萊杜預曰今萊黃縣是也

大人故城在縣北二十里司馬宣王伐遼東造此城運糧船從此入今新羅百濟往還常由于此

蓬萊鎮在縣東北五十里

海濱祠在縣北二十四里大人城上

元和郡縣圖志卷第十一終

元和郡縣圖志卷第十二

河東道一

今為河中節度理所

管州五 河中府 絳州 晉州 慈州

隰州

管縣三十七 都管戶四萬一千三百六十五

河中府

赤河東郡

開元戶七萬二千七百一十九 元和戶一萬九千六百一

鄉六十五

禹貢冀州之域按今州本帝舜所都蒲坂也春秋時為魏耿楊芮之地左傳曰晉獻公滅魏以賜畢萬服虔注



曰魏在晉之蒲坂畢萬之後十代至文公列為諸侯至  
惠王僭號稱王主王假為秦所滅今州即秦河東郡地  
也漢元年項羽封魏豹為西魏王。河東都平陽二年  
豹降從漢王在滎陽請歸侍親疾至則絕河津反為楚  
盡有太原上黨地九月韓信虜豹定魏地置河東上黨  
太原郡文帝時季布為河東守文帝謂曰河東吾股肱  
郡故特名君耳後魏太武帝于今州理置雍州延和元  
年改雍州為秦州周明帝改秦州為蒲州因蒲坂以為  
名大業三年罷州又置河東郡隋將屈突通守河東高  
祖師次桑泉縣通出守潼關乃令鷹揚郎將堯君素王  
行本留鎮郡城遂于今桑泉縣置河東郡武德元年罷  
郡置蒲州其年堯君素為城人薛宋李楚客所殺王行  
本仍堅守不賔二年置蒲州摠管三年行本歸化自桑  
泉移蒲州于今理九年廢摠管置都督府復為州開元  
二年五月改為河中府仍置中都麗正殿學士韓瑛上  
疏陳其不可至六月詔停復為州乾元三年又改為河  
中府大曆中元載為相又上建中都議曰自古建大功  
者出嘗不用天因地故高祖保關中光武據河南皆深

根固本以制天下臣等考天地之心本聖人之意驗古  
往之事切當今之務則莫若建河中為中都隸陝虢晉  
絳汾潞儀石慈隰等十城為藩衛長安去中都三百里  
順流而東邑居相望有羊腸底柱之險羊腸在潞州壺  
關縣東南一百  
六濁河孟門之限孟門在慈州之城縣西南  
三十六里即龍門上口以輳輳為  
禁帶與關中為表裏劉敬所謂扼天下之吭而撫其背  
即此之謂推是而言則建中都將欲固長安非欲外之  
也將欲安成固非欲捨之也將欲制蠻夷非欲懼之也  
將欲定天下非欲弱之也河中之地左右王都黃河北

來太華南倚絕水陸之形勝鬱關河之氣色每歲白露  
既降涼風已高陛下處金城湯池內綏華夏登信臣驍  
將外馭戎狄出于仲秋還于農隙有漕濁泛舟之使無  
登高履險之虞不傷財不害人得養威而時狩如此則  
國有保安之所家無係虜之憂矣疏奏不省初代宗自  
幸陝之後每歲八九月間京師恟恟常懼犬戎復至將  
相之家皆裝儲糗為行李之備載知人情不安遂奏此  
疏冀因制置窈有兵權議亦宏博盡當時利害然代宗  
探見載意議故不行或曰建中都江融設險圖之首篇

也融誅後書已不傳不知斯言何自而得

州境東南二百五里  
南北一百七十七里

八到西南至上都三百二十里  
東至東都五百八十五里

西至桐州六十七里

東南至虢州一百八十三里

東南至陝州二百四十五里

西南至華州一百四十四里

東北至絳州取桐鄉路二百六十里

貢賦開元貢

麥 麩

扇 竹扇

漆 匣

龍骨 乾枣

管縣八

河東

河西 臨晉

猗氏

虞鄉

寶鼎

解縣

永樂

河東縣次赤郭下

本漢蒲坂縣地也屬河東郡開皇三年罷

郡縣仍屬蒲州十六年移蒲坂縣于城東仍于今理別

置河東縣大業二年省蒲坂縣入于河東縣

雷首山一名中條山在縣南十五里

風陵堆山在縣南五十五里與潼關相對

長原一名蒲坂在縣東二里其原出龍骨

河水北自桑泉縣界流入

媯汭水源出縣南雷首山尚書曰釐降二女于媯汭州

城即蒲坂城也城中有舜廟城外有舜宅及二妃壇故

陶城在縣北四十里尚書大傳曰舜陶于河濱  
故堯城在縣南二十八里

蒲坂關一名蒲津關在縣西四里魏志曰太祖西征馬  
超韓遂夜渡蒲津關即謂此也今造舟為梁其制甚盛  
每歲徵竹索價謂之槁腳錢數至二萬亦關河之巨防  
焉

風陵故關一名風陵津在縣南五十里魏太祖西征韓  
遂自潼關北渡即其處也

舜祠在州理舜城中貞觀十一年詔致祭以時洒掃

伯夷墓在縣南三十五里雷首山南貞觀十一年詔致

祭禁樵蘓

河西縣次赤郭下本朝邑縣東地乾元三年因置河中府割

朝邑縣置

臨晉縣

次畿

西南至府七十四里

本漢舊縣地也後魏改為北

解縣開皇十六年分猗氏縣于今理置桑泉縣因縣東  
桑泉故城以為名也天保十二年改為臨晉

河水經縣西四十里

凍水在縣東二十三里

故解城本春秋時解梁城又為漢解縣城也在縣東南  
十八里晉惠公許賂秦伯以河外列城五東盡虢略內  
及解梁城是也

桑泉故城在縣東十三里左傳曰重耳圍令狐入桑泉  
謂此也

故司空魏國公裴寂墓在縣東北十七里

猗氏縣

次畿

西南至府一百十里

本漢舊縣也即猗頓之所居

也西魏恭帝二年改猗氏為桑泉縣周明帝復改桑泉  
為猗氏縣屬汾陰郡開皇三年罷郡屬為蒲州

涑水經縣南六里

故郇邑在縣西南四里左傳曰晉侯謀去故絳欲居郇

瑕氏之地韓獻子曰郇瑕氏土薄水淺不如新田遂遷

新田即平陽絳邑縣

虞鄉縣

次畿

西至府七十里

本漢解縣地也後魏孝文帝改

置南解縣屬河東郡周明帝武成二年廢南解縣別置  
綏化縣武帝改綏化為虞鄉

壇道山一名百梯山在縣西南十二里山高萬仞躋攀  
者百梯方可升降故曰百梯山南有穴莫測淺深每有

勅使投金龍于此兼醮焉

王官故城在縣南二里左傳曰秦伯涉河焚舟取黃官  
五老仙人祠在縣西十七里

寶鼎縣次畿 西南至府一百十里本漢汾陰縣也屬河東郡劉

元海時廢汾陰縣入蒲坂縣後魏孝文帝復置汾陰縣

開元十一年改為寶鼎縣

黃河在縣北十一里趙簡子沉侯臣樂激之所

汾水北去縣二十五里

后土祠在縣西北一十一里

激湯陵在縣北四十三里

解縣次畿 東北至府四十五里本漢舊縣也屬河南郡大業二

年省解縣九年自綏化故城移虞鄉縣于廢解縣理即

今縣理是也武德元年改虞鄉為解縣屬虞州因漢舊

名也仍于蒲州界別置虞鄉縣貞觀十四年廢虞州解

縣屬河中府

中條山在縣南二十里

鹽池在縣東十里

女鹽池在縣西北三里東西二十五里南北二十里鹽



味小苦不及縣東大池鹽俗言此池亢旱鹽即凝結如  
逢霖雨鹽則不生今大池與安邑縣池摠謂之兩池官  
置使以領之每歲收利納一百六十萬貫

熨斗陂在縣東北二十二里

通路自縣東南踰中條山出白徑趣陝州之道也山嶺  
叅天左右壁立間不容軌謂之石門路出其中名之白  
徑嶺焉

永樂縣 次畿北至府本漢河北縣也周明帝改河北縣

為永樂縣武帝省永樂縣以地屬芮城縣武德二年分

芮城于縣東北二里永固堡重置永樂屬芮州七年移  
于今理貞觀八年改屬河中河

中條山在縣北三十里

河水經縣南二里

永樂澗水源出條山經縣東二里又南入河

五老山在縣東北十三里堯升首山觀河渚有五老人  
飛為流星上入昴因號其山為五老山

絳州 絳郡 開元戶八萬一千九百八十八 鄉一百  
元和戶一千二百七十一 七十六

禹貢冀州之域春秋時屬晉左傳曰晉人謀去故絳欲

居郇瑕氏之地韓獻子曰郇瑕氏土薄水淺不如新田  
 遂遷新田注曰新田今平陽絳邑縣也是三鄉滅晉其  
 地屬魏戰國時亦為魏地秦為河東郡地今州即漢河  
 東郡之臨汾縣地也魏正始八年分河東汾北置平陽  
 郡又為平陽郡地後魏孝武帝于今理西南二十里正  
 平縣界柏壁置東雍州及正平郡其地屬焉孝文帝廢  
 東雍州東魏靜帝復置周明帝武成二年改東雍州為  
 絳州大業三年廢州為絳郡初義師將西入閔大將軍  
 進次古堆去絳郡十餘里通守陳叔達堅守不下高祖  
 命厨人曰明日早下絳城然後食乃引兵攻城自旦及  
 辰破之仍置絳郡武德元年罷郡置絳州總管三年復  
 為絳州

州境東西三百六十五里  
 南北三百三十三里

八到  
 西南至上都五百九十里  
 東南至東都垣縣王屋路四百八十里  
 東北至晉州一百四十里  
 南至陝州三百里  
 東至澤州四百四十里  
 西北至慈州二百四十里

貢賦  
 開元貢 梨 絹 布 蠶 防風

管縣九 正平 太平 萬泉 曲沃

翼城 閭喜 絳縣 稷山 龍門

正平縣 郭望下 本漢臨汾縣地屬河南東郡開皇三年罷郡改屬絳州十八年改臨汾縣為正平縣因正平故郡城為名也

汾水東北自曲沃縣界流入

澮水東自曲沃縣流入

柏壁在縣西南二十里後魏明帝元年于此置柏壁鎮太武帝廢鎮置東雍州及正平郡周武帝于此改置絳州建德六年又自此移絳州于今稷山縣西南二十里

玉壁按柏壁高二丈五尺周迴八里

晉麋祁宮在縣南六里左傳曰石言于晉魏榆師曠曰石不能言或憑焉抑又聞之作事不時怨讟動于人則有非言之物而言于是晉侯方築麋祁之宮今按宮南有澮水北有汾水俱西流至宮西而合隋末依宮餘址築堡今名修義堡

晉靈公臺在縣西北三十一里左傳曰晉靈公不君從臺上彈人觀其避丸即此臺也

武平故關在縣西三十里高齊時置周平齊廢

晉齊姜墓在縣南九里申生之母也

驪姬墓在縣南八里

太平縣

緊南至州五十里

本漢臨汾縣地屬河東郡後魏太

武于今縣東北二十七里太平故關城置泰平縣屬平

陽郡周改太平為太平因關名開皇三年罷郡改屬晉

州十年改屬絳州

汾水在縣東二十九里

太平故關城在縣東北二十七里

白波壘在縣東南十二里後漢末黃巾賊于西河白波

谷寇太原于此築壘

子奇壘在縣東三十里後秦王姚興弟遣義楊公平字

子奇與征虜將軍狄伯支等步騎四萬伐魏攻平陽陷

之遂據柴壁魏軍大至截汾水以守之平大敗將麾下

三十騎赴汾水而死狄伯支等十將四萬人皆為魏所

擒今按此壘西臨汾水壘側尚有柴村子奇投汾即此處也

趙盾祠在縣西南十八里

李牧祠在縣東北十三里

晉公孫杼白程嬰墓並在縣南二十一里趙盾墓榮中

萬泉縣上

東北至州百二十里

本漢汾陰縣地屬河東都又薛

通城者後魏道武帝天賜元年赫連勃勃僭號夏侵河

外于時有縣人薛通率宗族千餘家西去秦州縣東谷

中有井泉百餘區因名萬泉貞觀十七年廢州屬絳州

曲沃縣

緊

西至州五十里

本晉陽都絳縣地名也漢以為絳

縣屬河東郡後漢加邑字屬郡不改晉改屬平陽郡後

魏孝文帝于今縣東南十里置曲沃縣屬正平郡因晉

曲沃為名開皇三年罷正平郡改屬絳州

絳山在縣南十三里出銅錒

汾水西南去縣二十二里

澮水在縣南二里

絳水在縣界南三十里

漢絳縣本春秋晉都新田也在縣南二里周勃為絳侯

即其地也今號絳邑故城

阨廷故城在縣西北二十里左傳曰曲沃武公伐翼次

于阨廷是也

臺駘神祠在縣西南三十六里左傳曰晉侯有疾卜臺

駘為崇問于子產子產曰昔金天氏有裔子曰昧為玄冥師生允格臺駘能業其官帝用嘉之封諸汾州今晉主汾而滅之由是觀之則臺駘汾神也

翼城縣

望

西南至州一百里

本漢絳縣地屬河東郡後魏明

帝置北縣開皇末改為翼城縣屬絳州因縣東古翼城為名也武德元年于此置澮州二年廢澮州縣屬絳州澮高山在縣東南二十五里澮出水焉其山出鉄隋于此置平泉治澮水今改名翼水

故翼城在縣東南十五里晉故絳都也

故唐城在縣西二十里堯裔子所封也

聞喜縣

望

西南至州六十里

本漢在邑縣之桐鄉也武帝元

鼎六年將辛緱氏至此聞南越破大喜因立聞喜縣屬河東郡後魏改屬正平郡開皇三年罷郡屬絳州

景山在縣東南十八里

董澤一名董池陂在縣東北十四里左傳厨武子曰董澤之蒲可勝既乎

桐鄉故城漢聞喜縣也在縣西南八里俗以此城為伊尹放太甲于桐宮之所孔注尚書曰桐湯葬地也按今

尸鄉有放太甲處在偃師縣界非此也又漢大司農朱  
邑屬其子葵桐鄉者又在今舒州界亦非此也

王官故城今名王城在縣南十五里左傳俘我王官

初奚墓在縣東二十二里今太原初縣又有初奚墓未  
詳孰是

絳縣上

西北至州  
八十里

本漢聞喜縣地後魏孝文帝置南

絳縣其地屬焉因縣北峰山為名也屬正平郡恭帝去  
南字直為絳縣開皇三年罷郡改屬絳州義寧元年屬  
翼城郡武德元年屬澮州尋改屬絳州

備窮山在縣東北二十五里出鉄鉞穴五所

絳水一名沸泉水出峰山東谷懸流奔壑一十許丈西

北注于澮史記稱智伯率韓魏引絳水灌晉陽不沉者

三板智氏曰吾始不知水可以亡人之國今乃知之于

是韓魏之君共殺智伯水在縣北十四里

晉文公墓在縣東二十里左傳曰文公卒將殯于曲沃

出絳樞有聲如牛貞觀十一年詔致祭五十步禁樵蘓

稷山縣

縣

東北至州  
四十九里

本漢聞喜縣地屬河東郡後魏

孝文帝于今縣東南三十里置高涼縣屬龍門郡開皇

三年罷郡縣屬絳州十八年改為稷山縣因縣南稷山以為名也

稷山在縣南五十五里左傳曰晉侯理兵于稷以略狄土即此地也

汾水在縣南五十里

玉壁故城在縣南十三里後魏大統四年東道行臺王思政表築玉壁城因自鎮之八年高歡寇玉壁思政有備政不尅周初于此置玉壁總管武帝建德六年廢總管城周迴八里四面並臨深谷

稷祠在縣南五十里稷山上

羲和墓在縣東北七十里

龍門縣

望

東至州一百里

古耿國殷王祖一祈都晉獻公滅

之以賜趙夙奏置為皮氏縣漢屬河東郡後魏太武帝改皮氏為龍門縣因龍門山為名屬北鄉開皇三年廢郡以縣屬絳州十六年割屬蒲州武德三年屬秦州貞觀十七年廢秦州縣隸絳州

汾水去縣五里漢武帝行幸河東作秋風辭即此水也故耿城在縣南十二里古耿國也



伏龍原在縣西南十八里

黃河北去縣二十五里即龍門口也禹貢曰浮于積石  
至于龍門注曰龍門山在河東之西界大禹導河積石  
疏決龍門即斯處也河口廣八十步巖際鑄迹遺功尚  
存三秦記曰河津一名龍門水陸不通魚鱉之屬莫能  
上江渡大魚集龍門下數千不得上則為龍故曰曝  
鰓龍門水經注曰其魚出鞏縣鞏穴每三月則上渡龍  
門得則為龍否則點額而還  
蜚廉故城在縣南七里

龍門關在縣西北二十三里

大禹祠在縣西二十五里龍門山上隋末推毀貞觀九  
年奉勅更令修理

高祖神堯皇帝廟在禹廟南絕頂之上盡行幸儀衛之

象蓋義寧初義旗至此也

晉州 平陽 開元戶六萬八百五十三 鄉一百四十七  
望 元和戶六千五百六十七 全九十九

禹貢冀州之域即堯舜禹所都平陽也春秋時其地屬

晉戰國時屬韓後將馮亭以上黨降趙又屬趙在秦為

河東郡地也今州即漢河東郡之平陽縣也永嘉之亂

劉元海僭號稱漢建都于此前趙錄曰太史令宣于循  
 之言于元海曰蒲子崎嶇非可久安平陽唐堯昔都願  
 陛下都之于是遷都平陽後魏太武帝于此置東雍州  
 孝明帝改為唐州尋又改為晉州因晉國以為名也高  
 齊武成帝于此置行臺周武帝平齊置晉州總管義旗  
 初建改為平陽郡武德元年罷郡置晉州三年為總管  
 府四年為都督府貞觀六年廢府復為晉州

州境 東西三百二十四里  
 南北二百五十里  
 八到 西南至上都七百三十里  
 東南至東都六百二十四里

東北至汾州三百六十里  
 西至慈州二百二十里  
 東南至澤州四百一十里  
 東至潞州三百九十里  
 東北至沁州二百九十里  
 西北至隰州三百五十里

貢賦

開元貢 麻布 蠟

管縣九 臨汾 襄陵 神山 岳陽 洪洞

霍邑 趙城 汾西 冀氏

臨汾縣 郭望下 本漢平陽縣屬河東郡在平水之陽故曰

平陽魏置平陽郡平陽縣屬焉開皇元年改平陽縣為

平河縣三年罷郡縣屬晉州其年又改平河縣為臨汾

縣

平山一名壺口山今名姑射山在縣西八里平水出焉  
尚書曰壺口理梁及岐汾水北自洪洞縣界流入  
滴水今名交水東自襄陵縣界流入

堯廟在縣東八里汾水東

姑射神祠在縣北十三里姑射山東武德元年勅置龍  
子祠在姑射山東平水之源其地茂林蔚蔚府枕清流  
實晉之勝境也

劉和墓在縣南三十五里和元海太子也

劉聰墓在縣西南十一里元海第四子也

襄陵縣

縣

西北至州  
二十六里

本漢舊縣也屬河東郡高齊省

周平齊自臨汾縣移禽昌縣于今理屬晉州大業二年  
改禽昌為襄陵取漢舊名也縣東南有晉襄公陵因以  
為名先是以禽昌名者後魏禽赫連昌以置縣故也

浮山在縣東南七里

滴水在縣北十五里

黑水經縣北二十五里

晉賈充墓在縣西南十里

神山縣 中

西至州七十八里

本漢襄陵縣地也武德二年僕

射裴寂奏分襄陵縣置浮山縣屬晉州因山為名至德

三年因羊角山神人見又改為神山焉

黑山今名烏頭山在縣東四十四里黑水出焉

羊角山在縣東南三十一里

老君祠在縣東南二十里武德三年見神於羊角山下

語曲沃縣人言善行日報大唐天子得聖理一千年其

年初遣通事舍人柳憲立祠因改縣為神

岳陽縣

中

西南至州百五十里

本漢各遠縣地後魏孝莊帝置

安澤縣屬義寧郡開皇十六年改屬沁州大業二年改

為岳陽縣因山為名義旗初建屬平陽郡武德元年罷

郡改屬晉州

烏嶺山在縣東三十里

干畝原在縣北九十里周迴四十里

東池堡在縣南三十三里今堡中見貯義倉北面絕崖

三面各二丈五尺周迴二里

洪銅縣 望

西南至州六十里

本漢楊縣即春秋時楊侯國也

晉滅之以賜大夫羊舌肸漢為縣屬河東郡魏置平陽

郡楊縣屬焉開皇三年罷郡改屬晉州義旗初建改為  
洪洞縣因縣北故洪洞鎮為名也

霍山在縣東北三十里事具霍邑縣  
汾水自趙城縣界流入

洪洞故城在縣北六里後魏鎮城也姚暉序行記曰周  
建德五年從行討齊師次洪洞百雉相臨四周重複控  
據要險城主張元靜率其所部內袒軍門即此也

禽昌故縣在縣東南二十四里後魏太武帝禽赫連昌  
置因以為名

師曠祠在縣東南二十五里

霍邑縣上南至州一百五十里一本漢彘縣也屬河東郡因彘水

為名即周厲王所奔之邑後漢順帝改為永安縣屬郡  
不改後魏初省及宣武正始二年又置永安縣開皇十  
八年改為霍邑縣屬晉州因霍山為名隋末喪亂武牙  
即將宋老生屯兵于此義師之至也老生陳兵據險師  
不得進忽有白衣老父詣軍門曰霍山神遣語大唐皇  
帝若向霍邑當東南傍山取路我當助帝破之遣人視  
之果有微道高祖笑曰此神不欺趙襄子豈當負吾耶

于是進師去城十餘里老生戰敗劉弘基斬之遂平霍  
邑置霍山武德元年廢郡復置呂州貞觀十七年廢呂  
州縣又隸晉州

霍山一名太岳在縣東三十里禹貢曰壺口雷首至于  
太岳鄭玄注曰今河東彘縣霍太山是也

呂坂在縣西南十里有呂鄉晉大夫呂甥之邑也呂州  
取名于此

汾水經縣西二里

彘水出霍山經縣南一里

晉濟寺貞觀八年奉詔以破宋老生于此置寺

周厲王陵在縣東北二十五里

趙城縣上

南至州九  
十五里

本漢彘縣地即造父之邑也自

漢迄晉不改後魏太武帝廢其趙城縣義旗之初分霍  
邑縣置霍山郡因故趙城為名武德元年廢郡置呂州  
縣屬焉貞觀十七年廢呂州縣屬晉州

汾水在縣西四里

霍山廟在縣東南三十里霍山上甚有靈驗貞觀五年  
勅令修理

汾西縣中

東至州一百八十里

本漢羸縣地屬河東郡後漢改

羸為永安縣高齊又于此置臨汾郡及臨汾縣開皇三

年改臨汾為汾西縣十六年改屬汾州十八年改屬呂

州大業二年改屬晉州義旗初屬霍山郡武德元年又

屬汾水在縣東三十五里

冀氏縣中

西至州百九十二里

本漢隋氏縣地也屬上黨郡至

晉省後魏莊帝于隋氏城南置冀氏縣屬晉州

馬嶺山在縣西三十里

沁水在縣東一里

慈州

文城下

開元戶一萬一千二百七十五

元和戶一千一百七十七

鄉三十

禹貢冀州之域春秋時晉之屈邑獻公子夷吾所居也

左傳曰驪姬賂外嬖梁五與東閔嬖五使言于公曰蒲

與二屈君之疆也不可以無主乃使重耳居蒲夷吾居

屈注曰二屈今平陽郡此屈縣也左傳屈產之乘亦此

地也秦兼天下縣屬河東郡漢北屈縣屬河西郡後魏

孝文帝于北屬屈縣南二十一里置定河郡即今州理

是也隋開皇元年改定陽郡為武城郡貞觀八年改為

慈州：內有慈烏戍因以為名

州境 東至五百一十一里  
 西南至上都六百八十五里  
 八到 東南至東都七百二十五里  
 北至隰州二百八十里  
 西北至丹州一百九十里  
 東南至絳州一百九十里  
 西至龍門縣一百八十里  
 東南至晉州二百四十里  
 正西至黃河六十五里  
 東南至絳州二百四十里

貢賦 開元貢 蠟 麻布 白蜜

管縣五 吉昌 文城 昌寧

什城 呂香

吉昌縣 郭中下 本漢北屈縣地也 屬河東郡 後魏孝文帝  
 于今州置定陽郡 并置定陽縣 會有河西定陽胡人渡  
 河 居于此 因以為名 十八年 改定陽縣為吉昌縣 貞觀  
 八年 改置慈州縣 依舊屬焉

壺口山在縣西南五十里

風山在縣北三十里 山上有穴如輪 風氣蕭瑟 未嘗暫  
 止 當其衝 略不生草 故以風為名

黃河北去縣六十里

姚襄城在縣西五十二里 本姚襄所築 其城西臨黃河



控帶龍門孟門之險周齊交爭之地齊後主武平二年遣右丞相斛律明月左丞相平原王段孝先破周兵于此城遂立碑以表其功其碑見存齊氏又于此城置鎮開皇廢武德二年又置鎮九年廢城高二丈周迴五里

文城縣

中 東南至州六十五里

本漢北屈縣地屬河東郡後魏

孝文帝于此置斤城縣屬定陽郡開皇十六年改斤城為文城縣

孟門山俗名石槽在縣西南三十六里淮南子曰龍門未關呂梁未鑿河水孟門之上名曰洪水大禹疏通謂

之孟門水經注曰風山西四十里河水南出孟門與龍門相對即龍門之上口也實為黃河之巨阨今按河中

有山鑿中如槽東流懸注七十餘丈

文城故城在縣北三十里故老曰此城晉文公為公子時避驪姬之難從蒲奔狄因築此城人遂呼為文城

昌寧縣

中 西北至州五十里

本漢臨汾縣地屬河東郡後魏

太武帝分臨汾縣置太平縣孝文帝又分太平縣置昌寧縣屬定陽郡開皇元年改屬耿州十八年又屬汾州大業二年改汾州為文城郡縣仍隸焉貞觀八年改為

慈州縣又屬焉

西乳山在縣西南七十里山有两岫望如乳形因以為名

黃河北去縣七十九里

倚梯故城在縣西南一百五十里累石為之東北二面據嶺臨谷西南兩面俯眺黃河懸崖絕壁百餘尺其西南角即龍門之上口也以城在高嶺非倚梯不得上因以為名城中有禹廟後魏孝文帝西巡至此立碑：今見在

禹廟在縣西南一百五里龍門東岸上其碑是石後魏孝文帝所立

晉荀息墓在縣東北十六里

仵城縣

中下

西南至州五十八里

本漢北屈縣地屬河東郡後

漢于此置仵城郡領京軍縣孝文帝改京軍縣為仵城

縣開皇三年廢仵城郡改屬文城郡皇朝改屬慈州

石門山在縣北六十里

柘定故城在縣西一里周保定四年置以高境因以為名隋廢

呂香縣 中 東至州一百二十里 一本漢臨汾縣地也屬河東郡後

魏太武帝于此置邢軍縣屬并城郡孝文帝改為平昌

縣開皇十六年省平昌入并城縣義寧元年于此置平

昌縣貞觀元年改為呂香縣因舊呂香鎮為名屬慈州

馬頭山在縣南六十里其山峭嶮如馬首因以為名

橫嶺山在縣西北六十里

隰州 大寧 開元戶一萬八千五百八十三 鄉四十八  
元和戶一萬三百四十九 鄉二十七

禹貢冀州之域春秋時為晉地七國屬魏秦為河東郡

地在漢為蒲子縣屬河東郡後魏初屬并城郡孝文改

蒲子為長壽縣太和十二年于此屬汾州周宣帝大象

元帝于今州東百步置龍泉郡隋開皇五年改為隰州

大業三年又改為龍泉郡武德元年又為隰州爾雅曰

下濕田隰以州帶泉泊下濕故以隰為名

州境 西南 東

八到 東南 取慈州路至上都八百八十五里

東南 至東都八百八十里

東南 至晉州汾西縣一百六十里

西 至延州三百六十里

北 至石州二百五十里

南 至河一州二百四十里

東 北至汾州二百七十里

東 南至河中府六百里

貢賦 開元貢

蠟 麻布

白蜜

射香

胡女布

管縣六

隰川

蒲縣

大寧

溫泉

永和

石樓

隰川縣郭下 本漢蒲子縣地也屬河東郡魏少帝分河

東置平陽郡蒲子縣屬焉劉元海僭號稱漢初理于蒲

子後徙平陽又于此置大昌郡以蒲子屬焉周宣帝改

置長壽縣開皇十八年改為隰川縣南有龍泉下隰因

以為名屬隰州

蒲水源出縣東北石樓山

黃櫨谷水出縣東北黃櫨谷

故橫城在縣南三十五里隋仁壽四年楊諒作送遣偽

將吳子通屯兵築城于此橫絕蒲川道因以為名

蒲縣中 西北至州本漢蒲子縣地後魏于此置石城

縣後廢周宣帝于石城故縣置蒲子縣因漢蒲子縣為

名也屬定陽郡開皇五年改屬濕州大業三年改為蒲

縣

五禿山在縣東北五十里山少草木故名五禿周迴七

十七里

常安原在縣西南四十里東西廣四十里南北長二十里

作城故城在縣六十三里後魏作城郡也

大寧縣

中 東北至州八十六里本漢北屈縣地也屬河東郡後

魏于此置作城縣尋廢周武帝又于廢縣西三里置大寧縣屬南汾州大業二年省武德二年于此置中州復置大寧縣以屬焉貞觀元年廢中州以縣屬隰州

孔山在縣西北二十五里上有穴如車輪三所東西相去各二丈其深不測因以名焉

黃河北去縣六十八里

蒲水一名斤水去縣六十步

浮圖鎮齊清河四年築隋移大寧縣理即今此縣理是也

溫泉縣

中 西南至州百六十里本漢土軍縣地也後魏于此土

軍故縣東七十里置新城縣屬土京郡太武改名嶺東縣孝文改為新城縣武德三年于縣東南四十里置北溫州及溫泉縣因縣南溫泉為名貞觀元年省北溫州及新城縣以溫泉縣屬隰州

遠望山一名可寒堆在縣西七十里高五里周迴七十五里

西陽泉源出縣東北去縣十里

永和縣

中下

東至州八十里

本漢狐讎縣屬河東郡後漢省

魏初復置狐讎縣屬河東郡魏廢高齊後主于其城置永和鎮周宣帝廢鎮置臨河郡及臨河縣屬汾州開皇五年改屬隰州十八年改屬臨河為永和縣以縣西永和關為名也

樓山在縣西南二十二里

黃河東去縣六十里

狐讎故縣城在縣西南三十五里

石樓縣

中下

東至州九十里

本漢土軍縣也屬河西郡晉省

後魏孝文帝于此城置土京都即漢土軍縣蓋胡俗音訛以軍為京也開皇五年又以土京屬隰州十八年改土京為石樓縣因縣東石樓山為名也

石樓山在縣東南六十里水經注曰蒲水出石樓山黃河東去縣九十九里

龍泉水出縣東南去縣十里山下牧馬多產名駒故得

龍泉之號

縣理城漢土軍城也其城圓而不方謂之團城

元和郡縣圖志卷第十二終



元和郡縣圖志卷第十三

河東道三

河東節度使

今為河東節度理所

管州十一 太原府 汾州 沁州 儀州

嵐州 石州 忻州 代州 蔚州 朔州

雲州

管縣四十五 都管戶一十五萬一千六百八十

太原府 開元戶一十二萬六千八百七十  
元和戶一十二萬四千



禹貢冀州之域禹貢曰既修太原注曰高平曰原今以  
為郡名舜典曰肇十有二州王肅注曰舜為冀州之北  
大廣分置并州至夏復為九州省并州合于冀州周之  
九州復置并州職方曰正北曰并州其山鎮曰恒山藪  
曰昭餘初曰滹沱漚夷寢曰漆易釋名曰并兼也言其  
州或并或設因以為春秋晉荀吳敗狄于太鹵即太原  
晉陽縣也中國曰太原夷狄太鹵按晉太鹵大夏墟平  
陽晉陽諸名其實一也太康地記曰并州不以衛水為  
號又不以恒山為名而言并者蓋以其在兩谷之間乎

按今州本高辛氏之子實沈又金天氏之子臺駘之所  
居也左傳曰昔高辛氏有二子伯曰閼伯季曰實沈居  
于大林不相能也日尋干戈后帝不臧遷實沈于大夏  
主參金天氏有裔子曰昧為玄冥師生允格臺駘以處  
太原晉陽縣也太原臺駘之所居案今州又為唐國帝  
堯為唐侯所封又為夏禹之所都也帝王世紀曰帝堯  
始封于唐又徙晉陽及為天子都平陽平陽即今晉州  
晉陽即今大唐也又曰禹自安邑都晉陽至桀徙都安  
邑至周成王以封弟叔虞是為晉侯史記曰成王與弟

叔虞戲削桐葉為圭曰以是封汝周公請封之于唐成  
王曰吾戲耳周公曰天子無戲言遂以封之今州春秋  
時為晉國戰國時為趙地左傳曰晉趙鞅入晉陽以叛  
穎容曰趙簡子居晉陽至成公居邯鄲史記曰智伯率  
韓魏攻趙襄子奔保晉陽復為韓魏趙所滅故其地屬  
趙地理志曰趙西有太原秦九本紀曰莊襄王二年蒙  
驁攻趙定太原四年初置太原郡始皇置三十六郡仍  
為太原郡漢二年魏豹反為楚盡有太原上黨之地九  
月韓信虜魏豹定魏地置河東上黨太原郡六年以太

原二十一縣為韓國徙封韓王信太原七年信反走入  
匈奴十一年封皇子為代王都晉陽文帝元年立皇子  
參為太原王都晉陽地理志云太原郡領二十一縣屬  
并州後漢末省并州入冀州魏文帝黃初元年復置并  
并州改太原郡為太原國初曹公圍袁尚于鄴時袁紹  
外生高幹為并州刺史袁紹說幹曰并州左有恒山之  
嶮右有大河之固北有強胡宜速迎尚並力觀變幹不  
能用故敗晉惠帝時并州之地盡為劉元海所有其後  
劉曜徙都長安自平陽已東盡入石勒至苻堅姚興赫

連勃：並于河東郡置并州後苻丕為慕容垂所迫奔于晉陽稱帝一年為慕容永所滅後魏復為太原郡周武帝建德六年平齊置六府于并州後省六府置并州總管隋開皇二年廢總管置河北道行臺尚書省今州理是也九年廢行臺復置并總管大業元年廢總管三年罷州為太原郡隋季陵遲寇盜充斥煬帝以高祖為山西河東道撫慰大使太原郡留守仍遣武賁即將王威高君雅為副時賊帥歷山飛衆號十萬未寇郡境劉武周又殺太守王仁恭舉兵馬邑俄又攻破汾陽宮監裴寂晉陽令劉文靜勸高祖舉兵旬日間衆至數萬威君雅有疑心高祖斬之以徇時大業十三年也其年入關尅定京邑高祖輔政義寧元年太原郡仍舊不改武德元年罷郡為并州總管三年廢總管四年又置其年又改為上總管五年又改為大總管七年又改為大都督天授元年罷都督府置北都神龍元年依舊為并州大都督府開元十一年玄宗行幸至此州以王業所興又建北都改并州為太原府立起義堂碑以紀其事二十二年分天下州郡為十五道置採訪使以檢察非法

太原為河東道又于邊境置節度使以式遏四夷河東

最為天下雄鎮河東節度理太原府管兵五萬五千人

段軍糧五恃角朔方天兵軍太原府城內聖曆二年置

千雲中郡守捉東西去單于府二百七十里調露中裴

去理所八百里大同軍雁門郡北三百里調露中突厥

所八百餘里雁門今代州橫野軍缺安邊軍東北一百

元中河東公張嘉貞移置管兵七千八百人馬一千

襄郡去理所百八十里管兵雁門郡去理所五百里樓

煩郡東南去理所二千五百里樓煩今嵐州岢嵐軍樓煩郡北百里

置管兵千人東南去理天保元年改北都為北京今太

原有三城府及晉陽縣在西城太原縣在東城汾水貫

中城南流

府境東西

八到西南至上都一千二百六十里

東南至儀州三百四十五里

西南至江州三百四十五里

東至趙州五百六十里

貢賦  
開元賦  
甘草  
龍骨  
持生草  
銅鏡  
柏子仁

管縣十三 太原 晉陽 榆次 清源

壽陽 太谷 祁縣 文水 交城 廣陽

陽曲 孟縣 樂中

太原縣 郭赤下 開元戶二萬一千六百五十六 鄉四十

### 墾田

本漢晉陽縣地高齊河清四年自今州城中移晉陽縣于汾水東隋文帝開皇十年移晉陽縣於州城中仍于其處置太原縣屬并州大業三年罷州為太原郡縣仍屬焉隋末移入州城貞觀十二年還遷于舊理在州東

二百六十步

牢山一名看山在縣東北四十五里後魏書曰劉摠遣

子粲襲晉陽猗盧救之遂獵牢山陳閔皮內山為之赤

其山出金鉏

潛丘在縣南三里爾雅曰晉有潛丘隋開皇二年于其上置大興國觀

洞過水東自榆次縣界流入西去縣三十里入晉陽縣界

陽曲故城在縣東北四十五里

陽直故城在縣東北二十里開皇十六年改陽曲縣理此

晉渠在縣西一里西自晉陽縣界流入汾東地多鹹水鹵井不堪食貞觀十三年長史英國公李勣乃于汾河之上引決晉渠歷縣經鄜又西流入汾水

晉陽縣

赤郭下

開元戶一萬二千八百八十一鄉二十五

五

本漢舊縣也屬太原郡至後魏並不改按此前晉陽縣理州城中高齊武成帝河清四年移晉陽縣于汾水東今太原縣理是也武平六年于今理置龍山縣屬太原

郡因縣西龍山以為名也開皇三年罷郡置并州十年廢龍山縣移晉陽縣理之大業三年罷州為太原郡縣仍屬焉皇朝因之在州南二里

懸甕山一名龍山在縣西南十二里山海經曰懸甕之山晉水出焉其上多玉其下多銅

蒙山在縣西北十里十六國春秋曰前趙劉聰征劉琨不克略晉陽之人踰蒙山而歸即謂此也今山上有楊忠碑為周將討齊戰勝隋文開皇二年追紀功烈始建

此碑忠即文帝之考謚曰武元皇帝

汾水北自陽曲縣界流入經縣東二里又西南入清源縣界

晉水源出縣西南懸甕山水經注曰晉水出懸甕山東過其縣南昔智伯過晉水灌晉陽城不沒者三版後人踵其遺跡蓄以為治：水分為二派其北瀆即智氏故渠也其瀆乘高東北注入晉陽城以周溉灌東南出城注于汾水其南瀆于石塘下伏流東南出晉陽城南又東南入于汾今按晉水初泉出處砌石為塘自塘東分為三派其北一派名智伯渠東北流入州城中出城入汾水其次派東流經晉澤南又東流入汾水此二派即酈元所言分為二派者也其南派隋文開皇四年開東南流入汾水

洞過水東自太原縣界流入西入于汾晉水下口者也水經注曰劉琨之為并州也劉元海引兵擊之合戰于洞過即此水是也今按此水出沾縣北山沾即今樂平縣也水經縣東南二十五里入汾水

晉澤在縣西南六里開皇六年引晉水溉稻田周迴四

十里

府城故老傳晉并州刺史劉琨築今按城南高四丈周  
迴二十四里今按城中又有三城其一曰大明城即古  
晉陽城也左傳言董安于所築史記云智伯攻襄子于  
晉陽引汾水灌其城；不沒者三版春秋後語云智伯  
攻晉陽決晉水灌之城中懸釜而炊今按城東有汾水  
南流城西又有晉水入城而史記云引汾水後語云決  
晉水之家不同未詳孰是高齊後帝于此置大明宮因  
名大明城姚最序行記曰晉陽宮西南有小城內有殿  
號大明宮即此也城高四丈周迴四里又一城南面因  
大明城西連面倉城北面因州城東魏孝靜帝于此置  
晉陽宮隋文更名新城煬帝更置晉陽宮城高四丈周  
迴七里又一城東面連新城西面因州城開皇十六年  
築今名倉城高四丈周迴八里

故唐城在縣北二里堯所築唐叔虞之子燮父徙都之  
所也

三角城在縣西北十九里一名徒人城

捍胡城一名看胡城在縣北二十三里

受瑞壇在州理倉城中義旗初高祖太武皇帝受瑞后



于此壇文曰李理萬吉

晉陽故宮一名大明宮在州城內今名大明城是也昔智伯攻趙襄子襄子謂張孟談曰無箭奈何對曰臣聞董安于簡主之才臣也理晉陽公宮之垣皆以荻蒿楛墻之蒿至于丈于是發而試之其堅則菌落之勁不能過也公曰矢足矣吾銅少對曰臣聞董安于之理晉陽公宮之室皆以鍊銅為柱質請發而用之則有餘銅矣高齊文宣帝又于城中置大明宮竹馬府在州城中

汾橋架汾水在縣東一里即豫讓欲刺襄子伏于橋下襄子解衣之處橋長七十五步廣六丈四尺

晉祠一名王祠周唐叔虞祠也在縣西南十三里水經注曰晉智伯過晉水以灌晉陽其川上源後人蓄以為沼西際山枕水者唐叔虞祠水側有涼堂結飛梁于水上晉川之中最為勝處序行記曰高洋天保中大起樓觀穿築池塘自洋已下皆游集焉至今為北都之勝介之推祠在縣東五里

唐叔虞墓在縣西南十六里

高齊相國咸陽王斛律金墓在縣西南十四里

晉祠碑在乾陽門街貞觀二十年太宗幸并州所置御製并書

起義堂碑在乾陽門街開元十一年玄宗幸太原所立御製并書

講武臺在縣西北十五里顯慶五年置

榆次縣

畿西去府五

十六里開元戶一萬五千四百三十七

本漢舊縣即春秋時晉魏榆地左傳曰石言于晉魏榆注曰魏晉邑榆即州理名也史記曰莊襄王二年使蒙

騫攻趙魏榆漢以為縣屬太原郡後魏太武帝并入晉陽縣宣武帝復置榆次縣高齊文宣帝省自今縣東十里移中都縣理之屬太原郡十年改中都縣又為榆次縣三年罷州為郡縣仍屬焉皇朝因之

麓臺山俗名鑿臺山在縣東南三十五里

洞過水東自壽陽縣界流入經縣南四里又西南入太原縣界

中都故城縣東十里高齊移于廢榆次城即今縣理是也

鑿臺在縣南四里水經注曰洞過水西過榆次縣南水側在有鑿臺智伯瑤剖腹絕腸折頭摺頤之處史記曰智氏信韓魏從而伐趙攻晉陽韓魏殺之于鑿臺之下說苑曰智氏見伐趙之利不知榆次之禍皆謂此也今按其臺為洞過水所侵無復餘跡

原過洞俗名原公祠在縣東九里史記曰智伯率韓魏攻趙襄子懼乃奔保晉陽原過從後至于王澤見三人自帶已上可見自帶已下不可見與原過竹三節莫通曰為我遺趙毋卹原過既至以告襄子襄子齊三日親

百剖竹有朱書曰趙毋卹余霍泰山陽侯天吏也三月丙戌余將使汝反滅智氏汝亦立我百邑襄子再拜受之神之令既滅智氏遂祠三神于百邑使原過主之麓臺山祠俗名智伯祠在麓臺山上

清源縣 畿 東北至府 開元戶八千五百四十一 鄉十七

本漢榆次縣地：理志曰榆次有梗陽鄉魏戊邑按梗陽在今縣南百二十步梗陽故城是也自漢晉皆為榆次縣地後魏省榆次縣地屬晉陽開皇十六年于梗陽故城置清源縣屬并州因縣西清源水為名大業二年

省又為晉陽縣地武德元年重置

汾水經縣東去縣九里又東南入文水縣界

梗陽故縣城春秋晉大夫祁氏邑也在縣南百二十步

左傳曰晉殺祁盈遂滅祁氏分為七縣戊為梗陽大夫

是也開皇十六年于縣城內置清源縣

鶻城在縣東南二十二里晉陽春秋曰永嘉元年洛陽

步廣里地陷有二鶻色黃蒼者飛冲天白者不能飛蒼

雜色故夷之象劉曜以為已瑞築此城以應之閻沒墓

在縣西南二里左傳曰梗陽人有獄魏戊不能斷以獄

上其大宗賂以女樂魏子將受之魏戊謂閻沒必諫許

諾退朝侍于廷饋人召之比置三歎魏子問之對曰或

賜小人酒不夕食饋姑置恐不足中自咎曰豈將軍食

之而有不足及饋之畢願以小人之賜為君子之心屬

饜而已魏子辭梗陽人

壽陽縣

畿

西南至府  
百五十里

開元戶五千一百六十七  
元和戶

鄉十

本漢榆次縣地西晉于此置受陽縣樂平郡永嘉後省

晉末山戎內侵後魏太武遷戎外出徙受陽之戶于太

陵城南置受陽縣屬太原郡受陽縣即今文水縣是也

開皇十年改受陽為文水縣又于受陽故城別置受陽縣屬并州即今縣是也大業三年罷州為太原郡縣仍屬焉武德三年置受州縣改屬焉貞觀八年廢受州縣屬并州貞觀十一年更名壽陽

方山在縣北四十里

洞過水東自樂平縣界流入在縣南五十里又西南入榆次縣界

馬首故城在縣東南十五里左傳曰晉分祁氏之田為七縣韓固為馬首大夫即其地也

神武故城後魏神武郡也在縣北三十里周廢

大谷縣

畿

西北至府七十五里

開元戶一萬五千九百

鄉二十

本漢陽邑縣地屬太原郡今縣東十五里陽邑故城是

也後漢明帝以馮魴為陽邑侯後魏太武帝省景明二年復置陽邑縣屬太原郡即今縣是高齊及周同開皇三年罷郡屬并州開皇十八年改陽邑為太谷縣因縣西太谷為名大業三年罷州為太原郡縣仍屬焉武德三年分并州之大谷初二縣于此置太州六年省太

州復以太谷初縣屬并州

白壁嶺在縣北七十五里

蔣谷水今名象谷水源出縣東南象谷經縣北四里北入清源縣界

陽武故城在縣東南十五里

咸陽故城在縣西南十里秦伐趙築之以咸陽兵戍之因名

蘿孽亭俗名落漠城在縣西北十九里

初縣

畿

北至存一百里

開元

戶

一萬五千七百八十二

鄉二十

本漢舊縣即春秋時晉大夫初奚之邑也左傳曰晉殺

初盈遂滅初氏分為七縣以賈辛為初大夫注曰太原

初縣也按漢初縣在東南五里故初城是也後漢迄魏

並不改高齊天保七年省開皇十年重置屬并州武德

二年改屬太州六年省太州還屬并州

幘山在縣東南六十里

胡甲水一名太谷水東南自潞州武鄉縣界流入又南

入汾州平遙縣界

故初城漢初縣城也在縣東南五里晉大夫賈辛邑水

經注曰賈辛以貌醜妻不為言與之如臯射雉中妻乃

笑按左傳魏獻子謂賈辛曰昔賈大夫惡娶妻而美之  
三年不言御以如臯射雉獲之其妻始笑而言注曰賈  
國之大夫以此而言則辛非射雉者酈元所引為謬  
趙襄子城在縣西六里

雲州故城後魏雲州城也在縣西二十里孝武帝永熙  
中寄理并州界謂此也

初奚墓在縣東南七里

後漢溫序墓在縣西北十四里序本初人死葬洛陽其  
子夢序云久客思故鄉乃反葬焉

後漢周黨墓在縣東南十四里黨廣武人世祖引見伏  
而不謁

高齊唐邕墓在縣東南七十里碑云齊尚書令晉昌王

文水縣

畿

東北至府  
百一十里

開元戶一萬二千六百六

元和一戶

鄉二十三

本漢文陵縣地屬太原郡今縣北十三里文陵故城是

也後魏省仍于今理置受陽縣屬太原郡開皇十年改  
受陽縣為文水縣因縣西文谷水為名皇朝因之天授  
元年改為武興縣神龍元年復為文水縣城甚寬大約

三十里百姓于城中種水田

汾水東北自清源縣界流入經縣東十五里又西南入汾州隰城縣界

文水西北自交城縣界流入經縣西南又南入隰城縣界

文陵城漢文陵縣也在縣東北十里史記曰趙武靈王游大陵夢處女鼓琴而歌異日數言所夢想見其狀吳廣聞文因進孟婉焉

平陶城漢平陶縣城也在縣西南二十五里屬太原郡後魏改為平遙縣後西湖內侵遷居京陵寨在今汾州

界

大于城在縣西南十一里本劉元海築令兄延年鎮之胡語長兄為大于因以為名

交城縣

畿

東北至府

開元戶五千四百十三

鄉十三

本漢晉陽縣地開皇十六年分晉陽縣置交城縣取古

交城為名屬并州皇朝因之天授二年長史王及善自

山北故交城縣移就却波村置

少陽山在縣西南九十五里其上多玉其下多赤銀高

二百丈周迴二十里



羊腸山在縣東南五十三里石磴縈委若羊腸後魏于此立倉今嶺上有故石墟俗云太武帝避暑之所地理志上党壺關亦有羊腸在今潞州界不謂此也

孤突山在縣西南五十里出鉄鉞

汾水西北自岷州靜樂界流入

文谷水出縣西南文谷水經曰文水出文陵縣西山文谷按大陵縣在今文水縣北十三里文陵故城是也文水發源北城西北東南流入文水縣界行八十里

廣陽縣

畿西至府三百六十里

開元戶二千六百七十三

元和戶鄉五

本漢上艾縣地屬太原郡後漢屬常山國晉屬樂平郡後魏改名艾縣屬樂平郡不改開皇三年罷郡改屬遼州大業三年省遼州後屬并州武德三年又屬遼州今太原府樂平縣理是也六年改屬受州貞觀八年廢受州後屬并州天保元年改為廣陽縣因縣西南八十里廣陽故城為名也

浮山在縣東南三十五里

澤發水一名阜漿水亦名妬女泉源出縣東北董卓壘東今其泉初出太和車輪水色青碧泉傍有祠土人祀

之婦人炫服靚粧必其雨電故曰妬女故老傳此泉中有神似鱉晝伏夜行神出水隨神而涌其水東北流入井陘縣界

廢受州城在縣西北三十里舊名塞魚城武德八年因故跡築移受州理此貞觀八年廢

井陘故關在縣東八十里史記曰漢二年韓信與張耳欲東下井陘擊趙王成安君陳餘叙兵井陘曰二十萬廣武君李左軍說成安君曰井陘道狹車不得方軌騎不得成列假巨竒兵三萬從間道絕其輜重不至十日

兩將之頭可致戲下餘不從故敗今按井陘亦名土門盤石故關在縣東北七十里

葦澤故關在縣東北八十里

董卓壘在縣東北八十里水經注曰澤發水出董卓壘東

妬女祠在縣東北九十里澤發水源

陽曲縣畿南至府七十開元戶八千一百二十二鄉十六

本漢舊縣也屬太原郡黃河千里一曲、當其陽故曰陽曲按此前陽曲縣今忻州定襄縣是也後漢末移于

太原縣北四十五里陽曲故城是也後魏又移于今縣南四里陽直故城開皇三年改為陽直縣十年又移于今縣東北四十里汾陽故縣十六年改陽直縣為汾陽縣因漢舊名也煬帝又改為陽直縣移理木井城即今縣理是也武德七年又于今縣西十五里分置汾陽縣屬并州七年省陽直縣改汾陽為陽曲縣因漢舊名也方山在縣東六十里汾水西自交城縣流入經縣西南去縣三十里又東南入太原縣界

縣城故木井城也東魏孝靜帝築城中有井以木為甃因名之

狼孟故城在縣東北三十六里史記曰始皇十五年大興兵至太原取狼孟是也漢以為縣屬太原郡晉末省按城左右狹澗幽溪南面大壑俗謂之狼馬澗舊新澗為城今餘壁猶存

故蓋城漢孟縣也本春秋時晉大夫祁氏邑在縣東北十里左傳曰晉殺祁盈遂滅祁氏分為七縣以孟景為孟夫大漢以為縣

石嶺鎮在縣東北七十里

孟縣

畿 西南至府 二百十里

開元戶五千二百七十六

鄉六

本漢舊縣屬太原郡後漢及晉不改按此前孟縣在今縣西南陽曲縣東北八十里故孟縣城是也後魏省地屬石艾縣開皇十六年分石艾縣置原仇縣屬遼州因原仇故城為名即今縣是也大業二年改原仇為孟縣因漢舊名屬并州皇朝因之武德三年割并州之孟壽陽二縣于此置受州貞觀八年省受州孟縣復屬并州焉

白馬山在縣東北六十里山海經曰白馬之山其陽多玉石其陰多鉄及赤銅木馬之水出馬山上有白馬関後魏所置

原仇山在縣北三十里出人參鉄鉏是取此山為名滹沱水西自代州五臺縣界流入南去縣百里

縣城本名原仇城亦名仇由城按韓子曰智伯欲伐仇由國道難不通鑄大鐘遺之仇由大悅除塗將內之赤章曼支諫不聽斷轂而馳仇由以亡蓋其地也

樂平縣

畿 西南至府 六百里

開元戶二千六百八十九

鄉五

本漢沾縣屬上党郡晉於此置樂平郡沾縣屬焉又別置樂平縣後魏太武帝省樂平郡及縣孝明帝于今儀州和順縣重置樂平郡及縣高齊移理沾城即今縣是也開皇十六年于此置遼州縣屬焉大業二年省遼州以樂平屬并州皇朝因之武德六年廢受州貞觀八年省受州縣改屬并州

少山一名河逢山在縣西南三十里福地記曰河逢山在樂平沾縣高八百丈可避兵水此即恒山之佐命也沾嶺在縣西三十里

清漳水出縣西南少山、海經曰少山清漳水出焉今按清漳出樂平濁漳出潞州山子縣界

縣城即漢沾縣城也隋文帝更加修築

昔陽故城一名夕陽城在縣東五十里左傳曰晉荀吳假道于鮮虞遂入昔陽滅肥子綿臯歸七國時趙戊于此

汾州 西河 開元戶五萬三千七十六 鄉一百一十四  
元和戶八千二百四 全同

禹貢冀州之域其在虞舜十二州及周皆屬并州春秋時為晉地居屬魏謂之西河子夏居西河吳起為西河

守皆謂此也秦屬太原郡漢武帝元朔四年置西河郡  
 領縣三十六理富昌縣是也後漢徙理離石即今石州  
 離石縣也獻帝末荒廢魏黃初二年乃于漢慈氏縣置  
 西河郡即今州理是也晉惠帝時為劉元海所攻破郡  
 遂廢後魏孝文帝太和八年復于慈氏舊城置西河郡  
 屬吐京鎮按吐京鎮今隰州西北九十里石樓縣是也  
 十二年改土京鎮為汾州西河郡仍屬焉明帝時為胡  
 賊所破因此移西河郡理平陽界高齊又于此城置南朔  
 州周武帝廢南朔州宣帝于此置汾州大業三年廢汾

州還于隰城縣置西河郡皇朝初改為浩州武德三年  
 又改浩州為汾州

州境東西一百六十四里  
 南北三百八十五里  
 八到 西南至上都一千九十里  
 東南至東都九百三十里  
 東北至太原府一百四十里  
 東南至沁州二百六十里  
 西北至石州一百六十里  
 東南至潞州四百四十里  
 西南至隰州二百七十里

貢賦 關元貢 龍須席 石膏  
 賦 麻布 菽粟

管縣五 西河 孝義 介休 靈石 平遙

西河縣 望郭下 開元戶一萬二千三百七十五 鄉二十五

本漢慈氏縣也曹魏于此置西河郡晉改為國仍改慈氏縣為隰城縣上元二年改為西河縣今城內有晉西河王斌碑文字殘缺

比干山在縣北一百一十里

文湖一名西河泊在縣東十里多捕魚之利

八門城在縣北十五里劉元海遣將喬嵩攻西河築營

自固營有八門故名

卜商祠在縣北四十里

孝義縣 隸西北至州三十五里 開元戶一萬六百八十五

本漢慈氏縣地曹魏移西河郡中陽縣于今理永嘉後省入隰城後魏又分隰城于今靈石縣東三十里置永

安縣貞觀元年以縣名與涪州縣名同改為孝義因縣人郭興有孝義故以名焉

勝水在縣南一里

團城在縣西北十八里後魏築以防祕胡其城紆曲故

名團城

魏文侯墓在縣西五里

段干木墓在縣東北二十五里

介休縣 望 西北至州 六十五里 開元戶一萬一千三百八十三 鄉二十三

本漢之舊邑在介山西因名之後魏明帝時為胡賊所

破至孝靜帝更修築遷朔州軍人鎮之因立為南朔州

但領軍人不領郡縣其介休縣仍屬汾州焉齊省介休

入永安縣周武帝省南朔州復置介休縣宣帝改介休

為平昌縣隋開皇末又改平昌為介休縣義寧元年于

縣置介休郡武德元年改郡為介州貞觀元年廢以縣

### 屬汾州

介山在縣西南二十里

雀鼠谷在縣西十二里

汾水在縣北十二里

鄆城泊在縣東北二十六里

郭林宗墳在縣東三里

靈石縣 上 北至州一百二十里 開元戶三千七百三十一 鄉八

本漢介休縣地隋開皇十年因巡幸開道得瑞石遂于

谷口置縣因名靈石皇朝因之

介山在縣東四十三里



汾河在縣北十步深一丈濶三尺

賈湖堡在縣南三十五里義寧元年義師次于霍邑隋

將宋金剛拒不得進屯軍此堡有霍山神見靈事已具

于霍邑縣叙事

平遙縣

望 西北至州 八十五里

開元戶一萬八千九百七

鄉三十八

本漢平陶縣地屬太原郡後漢隸西河郡魏以太武帝

燾改平陶為平遙隋屬西河郡義寧元年于介休縣置

介休郡以平遙縣屬焉武德元年于此置介州縣屬不

改貞觀元年省州縣屬汾州

麓山臺在縣東南五十三里

京陵故城在縣東七里漢京陵縣晉九原地也禮記注

曰九原晉卿大夫之墓地也

中都故縣在縣西十二里屬太原郡漢文帝為代王都

于此

沁州

陽城 中下

開元戶六千五百十 元和戶二千二百十

鄉一百十二 同

禹貢冀州之域春秋時其地屬晉戰時在韓秦為上黨

郡地今州即漢上党郡之穀遠縣地也開皇十六年于

此置沁州因州東沁水為名大業二年省沁州武德元

年重置

州境 東西一百五十四里 南北二百六十四里

八到 西南至上都一千二十里 東南至東都六百三十里

西南至晉州二百九十里 西北至汾州三百六十里

北至太原府三百四十里 西至晉州霍邑縣一百三十里

東北至潞州二百三十里

貢賦 開元貢 龍湏席 布

管縣三 沁源 和川 綿上

沁源縣 中郭下 開元戶二千二百五十八 鄉五

本漢穀遠縣地舊在州今縣南百五十里孤遠故城是也 語音訛轉故穀以為孤耳後魏莊帝于今理置沁源

縣因沁水為名也屬義寧郡開皇三年罷郡縣屬晉州 十六年置沁州縣屬焉

霍山一名太岳在縣西七十八里

沁水自綿上縣界流入在東一里

和川縣 中下 北至州七十里 開元戶二千八十 鄉四

本漢穀遠縣地後魏莊帝于今縣南九里置義寧縣屬

義寧郡開皇三年罷郡改屬晉州十六年置沁州縣屬

烏十八年改為和川縣大業二年省武德元年重置  
烏嶺在縣南十六里

沁水在縣東十里

弃波水在縣東八十步

冀缺墓在縣南三十六里

綿上縣

中下

南至州七十六里

開元戶一千八百十五

鄉四

本漢穀遠縣地開皇十六年置綿上縣屬沁州以縣西  
界有綿上地因以為名

羊頭山一名謁戾山在縣東北五十里沁水所出

沁水一名少水出縣東南二十四里覆甌山左傳曰齊

侯伐晉封少為京觀也

霍山在縣西南八十里

儀州

樂平下

開元戶七千九百七十五  
元和戶一千六百五十一

鄉一十九  
全二十

禹貢冀州之域春秋時其地屬晉戰國時屬韓秦為上

党郡地今州即漢上黨郡之涅縣地也後漢于此置轄

陽縣屬上党郡隋開皇十年于轄陽故城置遼山縣屬

并州即今州理是也武德三年于此置遼州八年改為

箕州因遼山縣界箕山為名先天元年以與玄宗諱同

聲改為儀州因州東夷儀嶺為名也

州境 東西二百五十里 南北一百九十五里

八到 西南至上都一千六百里 西至東都七百四十里

西北至太原府二百四十五里

西至太原府初縣三百里

正東微西至銘州三百六十里

南至洛州二百一十里

北至太原府樂平一百十里

貢賦 元和貢 人參三十兩

管縣四 遼山 榆社 平城 和順

遼山縣 中郭下 開元戶二千一百九十

鄉五

本漢涅縣地後于此置轄阿縣上黨郡屬焉晉改為轄

陽縣屬樂平郡後魏明帝改為遼陽開皇十年改置遼

山縣因縣西北轄山為名皇朝因之

箕山在縣東四十五里上有許由冢按司馬遷傳曰余

登箕山上有許由冢則在今洛州陽城縣不當在此

玉指山在縣東五十里

祝融祠在縣北二里

榆社縣 中 東至州一百十里 開元戶二千七百一十 鄉六

本漢涅縣地晉于今縣西北三十五里置武鄉縣屬上

党郡石趙時改屬武鄉縣開皇六年于此置榆社縣屬  
韓外今潞州襄涅縣理是也因縣西北榆社故城為名  
大業二年省義寧二年又置武德三年于縣置榆州縣  
屬焉六年廢榆州以縣屬遼州後屬儀州縣城故武鄉  
城也石勒時築前趙錄曰石勒上黨武鄉人僭號後還  
令曰武鄉吾之豐沛縣復之三世處今枯涸總有處時  
平城縣下東南至州九十里開元戶九百五十四 鄉五  
本漢涅縣也晉置武鄉縣地屬焉開皇十六年于趙簡  
子所立平都故城置平城縣屬遼州大業二年改屬并

州武德三年改屬榆州六年省榆州改屬遼州貞觀八  
年屬箕州先天元年改屬儀州

八賦嶺在縣西南三十里武鄉水所出

和順縣 中南至州八十五里 開元戶一百二十九 鄉五

本漢沾縣地即韓之關與邑也史記曰秦伐韓關與趙  
惠文王使趙奢救之大破秦師即此地也開皇十年于  
今理置和順縣屬并州因縣東北和順故城以為名

九京山在縣西十里

清漳水在縣十里

元和郡縣圖志卷第十三終



國家圖書館, NATIONAL CENTRAL LIBRARY, TAIWAN, R.O.C.

元和郡縣圖志卷第十四

河東道四

太原府

嵐州

石州

忻州

蔚州

朔州

雲州

嵐州

樓煩

開元戶一萬七百二十六  
元和戶六千三百八十二

鄉二十二  
全三十三

本并州之域春秋時屬晉滅後為胡樓煩王所居趙

武靈王破以為縣秦為太原郡地在漢即太原郡之汾

陽縣地也漢末大亂匈奴侵邊自定襄已西盡雲中雁

門西河之間遂定空建安中曹公糾率散亡立新興郡

晉末陷劉元海後魏于今理置嵐州因州西岢嵐山為名也大業四年于靜樂縣界置樓煩郡因漢樓煩縣為名隋亂陷城武德四年平劉武周置東會州六年省東會州重置嵐州天保元年改為樓煩郡乾元二年復為

嵐州

州境東西三百一十里南北二百七十八里

八到南至上都取太原路一千五百八十里取石隄路

一千三百七十五里  
 東南至東都一千一百一十里  
 東南至太原府一百一十里  
 東至忻州二百四十里  
 東北至代州三百里

西至黃河一百八十里  
 南至石州二百四十里  
 東北至朔州三百七十四里  
 海上有合海關從關西至麟州一百二十里  
 開元貢熊皮麻石蜜

官縣四 宜芳 靜樂 合河 嵐谷

宜芳縣 郭上 郭下 開元戶五千五百二十四 鄉一十一

本漢汾陽縣地屬太原郡後魏于此置嵐岢嵐縣開皇十八年改為汾源縣大業四年改汾源為靜樂縣八年分靜樂置嵐城屬樓煩郡武德四年改為宜芳縣

岢嵐山在縣北九十八里高二千餘丈西北與雪山相





接

奇嵐鎮在縣西北九十八里

秀容故城在縣南三十里劉元海感神而生姿容秀美因以為名也

靜樂縣上

西至州十五里

開元戶三千四百八十七

鄉七

本漢汾陽地城內有堆阜三俗名三堆城開皇三年自今宜芳縣北移奇嵐縣于三堆城十八年改為汾源縣大業二年改為靜樂縣武德四年于縣置北管州因管汾山為名六年省縣屬嵐州

管汾山在縣北一百三十里汾水源出焉初劉曜隱于此山：神使二童子獻劍于曜曰管汾山王使謁趙皇帝獻劍

伏代城在縣北八十里隋樓煩郡所理也

隋汾陽故宮在縣北一百二十里

樓煩關在縣北百五十里

天池在縣北燕京山上周迴八里陽旱不耗陰霖不溢故老言嘗有人乘車風飄墮池有人獲車輪于桑乾泉後魏孝文帝以金珠穿魚七頭放此池後亦于桑乾泉

得之隋煬帝嘗于池南置宮每夜風雨吹破宮竟不成  
今池側有祠謂之天地祠

合海縣 中 東至州一百八十里 開元戶一千八百五十九 鄉四

本漢汾陽縣地後魏于蔚汾縣谷置蔚汾縣屬神武郡

開皇三年罷郡縣屬石州大業二年改為臨泉縣四年  
屬樓煩郡武德七年改為臨津縣屬嵐州貞觀元年改

為合海縣以城下有蔚汾水西與黃河合故曰合海

黃河在縣西二里

合河關在縣北三十五里

蔚汾關在縣東七里

隋長城起縣北四十里東經幽州延袤千餘里開皇十  
六年因古蹟修築

嵐谷縣 中 西至州九十里 開元戶四千六百五十七 鄉九

隋大業中置岢嵐鎮壓草城川賊路長安三年于此置  
嵐谷景龍年廢開元十二年重置故取嵐谷為名

石州 昌化 下 開元戶九千二百六十二 鄉三十三  
元和戶五千二十 全三十二

禹貢冀州之城虞及周屬并州春秋時屬趙亦為白狄  
之地今步落嵇其胄也在秦為西河郡之離石縣靈帝

末黃巾大亂百姓南奔其都遂廢魏黃初三年復置離石縣晉惠帝末劉元海起于河西攻陷郡縣其離石又沒于賊石勒時改為永石郡後魏明帝改為離石鎮高齊文宣帝于城內置西汾州周武帝改為石州大業二年又為離石郡武德元年改為石州五年置總管七年改都督貞觀六年復為石州

州境東西一百九十里南北三百三十里

八到西南至上都一千一百五十里南東至東都一千九十里

東南至汾州一百六十里西渡河在綏州二百三十里

正南微東至隰州二百五十里北至嵐州二百四十里

貢賦 開元貢 麻布 胡女布三疋 龍湏席五領 射香

管縣五 離石 平夷 定胡 臨泉 方山

離石縣 中郭下 開元戶二千七百七十三 鄉五

本漢舊縣也屬西河郡縣東北有離石水因取名焉漢末荒廢魏黃初復置後陷劉元海石勒改為永石郡高齊文宣帝于此置昌化縣屬懷政郡後周復為離石屬石州隋氏不改皇朝因之

離石山今名赤洪嶺在縣西五十步高歡大破爾朱兆

于赤洪嶺蓋此處也

廬城在縣東二十里晉并州刺史劉琨所築以攻劉曜

平夷縣

中 北至州五十一里

開元戶一千五百七十一

鄉四

本漢離石縣地周宣帝割縣西五十一里置平夷縣屬

石州隋氏不改皇朝因之

皇河西去縣四十五里

寧鄉水在縣西南一百五十步

定湖縣

中 東北至州九十五里

開元戶二千六百九

鄉五

本漢離石縣地周宣帝割縣西五十一里置平夷縣屬

石州隋氏不改皇朝因之

皇河西去縣四十五里

寧鄉水在縣西南一百五十步

定胡縣

中 東至州九十五里

開元戶二千六百九

鄉五

本漢離石縣地周宣帝大象元年于此置定胡縣隋因

之武德三年于縣置定西州貞觀二年廢州置孟門縣

七年廢縣為孟門鎮八年廢鎮復為定胡縣

黃河去縣西二百步

孟門關在縣西一百步河東岸

臨泉縣

中下

南至州一百七十里

開元戶一千五百九十六

鄉五

本漢離石縣地周大象元年于此置烏突郡烏突縣隋開皇元年改烏突郡為太和郡烏突縣為太和縣三年廢郡以太和縣屬石州武德三年改太和為臨泉縣臨泉水在縣北一百步縣因此水為名

黃河在縣北二里

方山縣

中

南至州九十里

開元戶一千三百五十三

鄉四

本漢離石縣地高齊文宣帝于此縣北六十八里置良泉縣屬離石郡大業三年移就今縣南三十五里方山

置故名方山貞觀十一年移于今理

赤洪水在縣南五十里

三角成在縣北七十三里

忻州

定襄

開元戶一萬四千四百三十八元和戶四千三百四

本并州之域春秋時為晉地戰國為趙地秦為太原郡地今州即漢太原郡之陽曲縣也按漢陽曲縣今州東四十五里定襄縣理是也後漢末大亂匈奴侵邊自定襄已西盡雲中雁門之間遂空曹公立新興郡以安集之理九原即今州是也後魏宣武帝又于今州西北十

八里故州城移肆州理此因肆州為名也開皇十八年改置忻州因州界忻川口為名也大業二年省忻州義旗初又置新興郡武德元年廢郡復置忻州二年隋武周四年武周平依舊置忻州

州境 東西一百四十五里 南北八十六里

八到 西南至上都一千四百四十里 南至東都一千七十里 東北至代州一百六十里 西至嵐州二百四十里 南至太原府一百八十里

貢賦

開元貢賦

射香 麻布

扇十三枝

管縣二

秀容 定襄

秀容縣

郭上下

開元戶七千一百三十八

鄉十一

本漢陽曲縣地屬太原郡後漢末于此置九原縣屬新興郡後魏莊帝于今縣東十里置平寇縣開皇十八年于此置忻州又于今縣西北五十里秀容故城移後魏明元所置秀容縣于今理屬忻州國朝因之

淳沱水在縣東三十二里

定襄縣

東至州四十五里

開元戶五千三百三十二

鄉十七

本漢陽曲縣屬太原郡黃河千里一曲縣其當陽故曰

陽曲後魏末移陽曲縣于太原界仍于此城置定襄縣  
屬新興郡高齊省武成帝移平寇縣于此開皇十年移  
平寇于崞城今代州崞縣是也武德四年分秀容縣于  
漢陽曲城重置定襄縣

聖阜今在聖人山在縣東北二十里石上手足跡猶存  
潯洹水西自秀容縣界流入

代州雁門都督府 開元戶一萬五千七十七 鄉二十八  
元和戶二千一百二十 全四十八

本并州之域春秋時為晉地戰國時屬趙史記曰趙襄  
子與韓魏共滅智伯分晉地則趙有代勾注之北今按

勾注在州西北二十五里雁門縣界西陁山是也秦置  
三十六郡雁門是其一焉漢因之後漢末匈奴侵邊其  
地荒廢周宣帝大象元年自九原城移肆州于今理隋

開皇五年改肆州為代州大業三年改為雁門郡隋氏  
喪亂陷于寇境武德四年平代置代州都督府

州境 東西三百二十里  
南北三百八里  
西南至上都一千六百里  
南至東都二千二百三十里  
北至朔州一百二十里  
西至嵐州三百里  
東北至蔚州四百里  
東至取崩石嶺至恒州五百四十里

東至蔚州四百里  
西至嵐州三百里  
北至朔州一百二十里  
南至東都二千二百三十里  
西南至上都一千六百里  
東至取崩石嶺至恒州五百四十里

貢賦 開元貢 鵬翎五具 射香

官縣五 雁門 繁峙 五臺 唐林

崞縣

雁門縣 郭上 郭下 開元戶五千二百二十一 鄉十

本漢廣武縣地屬太原郡後漢改屬雁門郡開皇三年罷郡縣仍屬肆州後改肆州為代州縣屬不改十八年改廣武縣為雁門縣蓋避太子之諱也國朝因之夏屋山在縣東北三十五里史記曰趙襄子北登夏屋誘代使厨人操銅斗擊殺之遂有代地

勾注山一名西陘山在縣西北三十里晉咸寧元年勾注碑曰蓋北方之險有盧龍飛狐勾注為之首天下之阻所以分別外內也漢高祖欲代匈奴不從婁敬之說械繫于廣武遂踰勾注困于平城謂此地也

河神祠在縣南開元九年并州刺史張說奏置

繁峙縣 中 西至州 六十里 開元戶一千五百九十三 鄉五

本漢舊縣屬雁門郡漢末匈奴侵寇舊縣荒廢晉文置繁峙縣周省隋開皇十八年重置于今縣東六十里大

堡戍大業十二年移于武州城聖曆二年以縣在平川



難于固守遂東移于今理其城三面枕澗東接峻坂極為險固

秦戲山一名武夫山在縣東南九十里滹沱水出焉

五臺縣

中 西北至州 百二十里

開元戶二千一百六十五

大漢慮虜縣屬太原郡因慮虜水為名也晉省後魏孝文帝復置即今縣理是也屬新興郡高齊改屬雁門郡大業二年改為五臺縣因山為名也

五臺山在縣東北百四十里道經以為紫府山內經以為清涼山

慮虜水在縣北十五里

唐林縣

中 東北至州 百二十里 本漢廣武縣地證聖元年分五

臺亭二縣置武延縣唐隆元年改為唐林縣

滹沱水在縣東

沙河在縣南三里

亭縣

中 東北至州 五十里

開元戶二千七百四十八

鄉五

本漢舊縣因山為名屬雁門郡漢末荒廢晉初又置魏改為亭山縣後魏宣武帝移雁門郡理此開皇十年移平寇縣于此屬代州大業二年改為亭縣

滹沱水在縣東二百步

蔚州

興唐開元戶四千八百八十七  
元和戶一千五百六十三

鄉十一  
全十二

禹貢冀州之域虞及周屬并州周禮并州川曰滹夷浸  
曰涑易今滹夷在靈丘涑易在飛狐皆在州境春秋時  
其地屬晉戰國時屬趙襄子殺代王有其地後武靈王  
置雲中雁門代郡秦亦為代郡漢元年項羽徙趙王歇  
為代王二年陳餘迎歇還趙歇又立餘為代王三年韓  
信輸陳餘置代郡領縣十八東魏孝靜帝又于此置北  
靈丘郡周宣帝于今理置蔚州大業三年罷州置雁門

縣郡武德四年平劉武周重置

蔚州

州境  
東北  
西南

八到  
西南至上都二千里

南至東都一千六百里  
東北至媯州界孔嶺關一百里  
從關至媯州一百

五十里

東南至易州山路三百六十里

東南至定州取轆軻山路四百九十里

東至恒州至秦嶺路四百九十里

西至朔州二百八十里

西南至代州四百八十里

北至天成軍一百八十里

貢賦

開元賦

熊皮

豹尾

國家圖書館, NATIONAL CENTRAL LIBRARY, TAIWAN, R.O.C.

官縣三

興唐

靈丘

飛狐

興唐縣郭中下

開元戶一千四百七十二

本縣靈丘縣也開元十二年于州東北一百三十里橫

野軍子城南置安邊縣屬蔚州天保元年改為安邊郡

仍自靈丘移州理于安邊城武德二年改為興唐郡仍

改安邊縣為興唐縣

倒刺山在縣東七十里亦號雪山俗傳靈仙居所與五

臺山路等

漚夷河亦曰瓠瓠河上槽狹下流濶有似瓠瓠因名大

莖多生于山野及平大莖魏孝文所種以濟軍須後沃

壤處皆長三尺葉廣于馬蘭但味少短耳

橫野軍置在州城內

靈丘縣

中下

東北至州百三十里

開元戶二千四百二十一鄉五

本漢舊縣屬代郡後漢省東魏孝靜帝重置屬靈丘郡

隋開皇三年移罷郡縣屬蔚州大業二年省蔚州改屬

代州隋末陷賊武德六年又置靈丘縣屬蔚州

太白山在縣南十里山有鍾乳穴其深不測仰坐穴中

乳如懸穗焉

石銘陁嶺在縣西北八十里上有石銘題言冀州北界故謂之石銘陁

隘門山亦曰隘口在縣東南十五里壁立直上層崖刺天有古道極險陁後魏明元帝置義倉之所

漚夷水一名漚水出縣西北高是山周禮曰并州其川漚夷謂此也

茲水在縣西枝迴山懸河五丈湍激之聲響動山谷樵棧之士咸由此度巨木淪渚久乃方出或落崖石無不粉碎

開皇長城西自繁峙縣經北縣七十里東入飛狐縣界趙武靈王墓在縣東三十里

飛狐縣下西至州百五十里開元戶九百九十二鄉三

本漢廣昌縣地屬代郡後漢屬中山國晉又屬代郡開皇三年改屬蔚州仁壽元年改為飛狐縣因縣北飛狐口為名也隋末陷賊武德年重置寄理今易州遂成縣界遙屬州貞觀五年移還今所

磨笄山在縣東北一百五十里趙襄子姊為代王夫人襄子既殺代王迎其姊夫人曰以弟慢夫非仁也以夫

怨弟非義磨笄自刎百姓聞之為立祠  
倒刺山在縣東北百二十里出佳大黃

飛狐道自縣北入媯州懷戎縣界即古飛狐口也酈食  
其說漢王曰杜白馬之津塞飛狐之口此言皆一方之  
阨也又劉琨自代出飛狐口奔于安次亦謂此道也三  
河治舊置鑪鑄錢至德已後廢元和七年中書侍郎平  
章事李吉甫奏臣訪聞飛狐縣三河冶銅山約數十里  
銅鑛至多去飛狐錢坊二十五里兩處同用拒馬河水  
以水斛銷銅北方諸處鑄錢人工絕省所以平日三河

冶置四十鈔鑄錢舊跡並存事堪覆實今但得錢本令本  
道應接人夫三年以來其事即立救河東困竭之弊成  
易定援接之形制置一成久長獲利詔從之其年六月  
起功至十月置五鑪錢每歲鑄成一萬八千貫時朝  
廷新收易定河東道久用鉄錢人不堪弊至是俱受利  
焉

朔州馬邑 開元戶六千二十九  
元和戶七百二十九

禹貢冀州之域虞及周為并州之地春秋時為北狄地  
戰國時入趙秦為雁門郡地之馬邑縣也史記曰匈奴

圍韓王信于馬邑信降匈奴按馬邑即今州理是也漢  
 末大亂郡遂荒廢建安中曹公又立馬邑縣屬新興郡  
 晉改屬雁門郡晉亂其地為倚盧所據劉琨表盧為大  
 單于封代公徙馬邑後魏都代地屬畿內孝文還洛之  
 後又于定襄故城置朔州葛榮之亂州郡又廢高齊文  
 宣帝又于馬邑城置朔州即今理是也武成帝置北道  
 行臺周武帝置朔州總管開皇罷總管大業三年罷州  
 為馬邑郡皇朝改為朔州  
 州境東西四百八十里  
 南北九十七里

八到  
 西南至上都一千七百二十里  
 南至東都一千三百五十里  
 東至蔚州三百八十里  
 西南至嵐州三百七十四里  
 北至單于大都護三百五十里  
 東北至雲州三百四十里  
 貞賦 開元貢 白鵬翎四具

管縣二 鄠陽 馬邑

鄠陽縣 中郭下 開元戶三千六百五十八

本漢馬邑縣屬雁門郡漢末荒廢建安中又置新興縣  
 晉又屬雁門郡晉末又廢高齊于此置招遠縣屬郡不  
 改開皇三年罷郡改屬朔州大業元年改為鄠陽縣

勾注山在縣東八十里

河水在縣西三百里

州城本漢馬邑城也昔秦人築城于武周塞以備胡城將成而崩者數矣有馬馳走周旋反覆父老異之因依而築城乃不崩遂名馬邑

馬邑縣

中 西至州 三十里

開元戶二千三百八十

鄉五

本鄆陽縣地開元五年分鄆陽縣于州東三十里大同軍城內置馬邑縣建中年河中節度使馬燧權移州于馬邑縣焉

桑乾河在縣東三十里

雲州

雲中 下

開元戶三千一百六十九 元和戶

鄉七

禹貢冀州之域虞及周屬并州春秋時為北狄地戰國時其地屬趙其後武靈王自代至高闕為塞而置雲中雁門代郡今州即秦雁門郡地在漢雁門郡之平城縣也史記曰漢七年韓王信亡奔匈奴上自將逐遂至平城為匈奴所圍用陳平秘計得出是也漢末大亂匈奴侵邊自定襄以西雲中雁門西河遂空曹公鳩集荒散又立平陳縣屬新興郡晉又改屬雁門晉亂劉琨表封

猗盧為代王都平城後魏道武帝又于此建都東至上  
 谷軍都關西至河南至中山隘門塞北至五原地方千  
 里以為甸服孝文帝改為司州收置代尹孝文遷都洛  
 邑改置恒州孝昌之際亂離尤甚恒代之北盡為邛墟  
 高齊文宣帝天保七年置恒安鎮徙豪傑三千家以實  
 之今名東州城其年廢鎮又置恒州周武平齊州郡並  
 廢又于其所置恒安鎮屬朔州自周迄隋仍為鎮也隋  
 亂陷賊武德四年平劉武周置北恤州七年廢貞觀十  
 四年自朔州北界定襄城移州及定襄縣于此後為默

啜所破移百姓于朔州開元十八年復置雲州及雲中

縣

州境東西一百七十七里  
 南北四百九十里

八到西南至上都一千九百六十里  
 南至東都一千五百九十里  
 東至幽州七百里  
 又東至天成軍六十里  
 西至靜邊軍一百八十里  
 東至清塞城一百二十里  
 又東至納降守捉九十里與幽州分界

貢賦

開元貢鵬翎五具  
 西南至太原府七百里  
 又東至清塞城一百二十里  
 又東至納降守捉九十里與幽州分界



雲中縣 中本漢平城縣屬雁門郡漢末大亂其地遂空  
魏武帝又立平城縣屬新興郡晉改屬門雁郡後魏于  
此建都屬代尹孝文改代尹為恒州縣屬不改隋為雲  
內縣屬馬邑郡貞觀十四年朔州北界定襄城移于此  
後為默啜所破移百姓至朔州開元十八年改置雲中  
縣屬雲州

白登山在縣東六十三里

火山在縣西五里山有火井深不見底以草投之則烟  
騰火發有火井祠

紇真山在縣東三十里虜語紇真漢言三十里其山夏  
積雪霜

單于臺在縣西北四十餘里漢武帝元封元年勒兵十  
八萬騎出長城北登單于臺即此也

元和郡縣圖志卷第十五

河東道五

澤潞節度使

今為澤潞節度理所

管州五 潞州 澤州 邢州 洺州

磁州 隸邢州本河北道今

管縣三十七 都管戶二萬六千二百四十三

潞州上党 開元戶六萬四千二百七十六 元和戶一萬七千八百一十 鄉一百二十

禹貢冀州之域殷時為黎國春秋時屬晉又兼有潞子

之國潞子嬰兒為晉所滅戰國時屬韓別為都以其遠  
 韓近趙至趙孝成王時馮亭以上黨降趙復為趙地秦  
 為上党郡地後漢末董卓作亂移理壺關城即今州理  
 是也周武帝建德七年于襄垣縣置潞州上党郡屬焉  
 開皇十年罷郡自襄垣縣復移潞州于壺關即今州是  
 也州得名因潞子之國武德九年又于襄垣縣置韓州  
 貞觀十七年廢開元七年以玄宗歷試嘗在此州置大  
 都督府

州境 東西二百九十二里  
 南北三百三十六里

八到 西南至上都一千三百三十里  
 南至東都四百七十里  
 北至儀州三百一十里  
 東北至洛州四百五十里  
 東取穴徑嶺路至相州三百五十里  
 西至晉州三百九十里  
 東南至澤州一百八十七里  
 西北至沁州二百一十里  
 貢賦 開元 賦 人參 麻布 墨

管縣十 上黨 長子 屯留 潞城 壺關  
 黎城 銅鞮 鄉縣 襄垣 涉縣  
 上黨縣 望郭下 開元戶一萬一千三百八十三 鄉二十二

本漢壺關縣也開皇中分壺關置上党縣屬潞州釋名

曰黨所也在于山下其所最高故曰上黨

鷄鳴山一曰火山在縣東南七十六里

濁漳水在縣西南二十二里

州城漢壺關縣也上黨記曰曹公之關壺關起土山于城西北角穿地道于城西內築界城以遮之

五龍祠在縣東南二十里五龍山上慕容冰所立以祭五方神

馮亭墓在縣西五里

長子縣

縣 東北至府五十二里

開元戶二萬二百六十六

漢舊縣本春秋時地名左傳曰晉人執衛石買于長子是也慕容永僭號于此稱西燕為慕容垂所滅開皇九年移寄氏縣理此屬潞州十八年改寄氏為長子縣

發鳩山在縣西南六十五里濁漳水出焉

羊頭山在東五十六里後漢安帝時羗寇河東以任尚為御史擊破于羊頭山謂此也

神農城後魏風土記曰神農城在羊頭山上山下有神農泉即神農得嘉穀之所

武訖嶺在縣南四十五里風土記曰秦趙戰于長平趙

軍敗退秦將白起逐至此名曰武訖嶺

屯留縣上

東南至府  
六十四里

開元戶八千一百六十六

鄉一十七

本晉邑春秋曰晉人執衛行人孫蒯于屯留是也漢以為縣屬上党郡高齊省開皇中重置屬潞州

絳水出縣西南方山去縣八十四里

潞城縣上

南至州  
四十里

開元戶七千四百六十四

鄉六十六

本漢潞縣屬上党郡即春秋時赤狄潞子嬰兒國也晉滅之後魏太武帝改潞縣為剡陵縣屬襄垣郡隋開皇十六年于此置潞城縣屬潞州

黃阜山在縣西二十五里劉聰將綦毋劇敗晉將崔恕于黃阜

漳水一名潞水在縣北閼駟曰潞水在縣北為冀州浸即漳水也按王猛與慕容評相禦于潞川評驚水與軍人絹足水二石則此無大川可以為浸所有唯漳水耳故土俗尚謂濁漳為潞水也

武王塢在縣西北四十里塢東有後魏天柱大將軍尔朱榮碑文曰建義元年東討逆賊鎮堅葛榮軍次上党武王祠東有二狡兔從賊方而來天柱彎弓祝之曰中

則擒葛榮不中則否應弦而殪遂擒榮

壺關縣上

西北至州三十里

本漢縣也屬上党郡山形似壺

古于此置關故名壺關開皇十六年分壺關置上党縣大業二年省壺關併入上党武德四年重置

羊腸坂在縣東南一百六里沾水出焉

漢壺關三老令狐茂墓在縣東一十九里上書明庾太子寃者

曹公壘在縣東南一百二里曹公攻高幹所築

黎城縣中

西南至府一百二十里

古黎國春秋曰晉荀林父

滅潞立黎侯而還今縣十八里黎侯城是也漢為潞縣之地後魏太武改潞縣為剡陵縣開皇十八年改剡陵

為黎城縣武德屬韓州貞觀十七年廢韓州屬潞州

古壺關在縣東二十五里春秋齊國夏伐晉取八邑有孟口孟口即壺口也聲相近故有二名

清漳水在縣東北五十里

濁漳水在縣西北五十六里

馮奉世墓及馮昭儀墓在縣東二里

銅鞮縣上

東至州一百五十里

本晉大夫羊舌赤邑時號赤曰

銅鞮伯華漢以為縣屬上黨郡開皇十六年改屬沁州  
大業二年省沁州復屬潞州武德六年屬韓州貞觀十  
七年廢韓州復隸潞州

石梯山在西州三十里

關與城在縣西北二十里史記曰秦昭襄王攻趙關與  
趙奢曰其險狹譬如兩鼠鬪于穴中將勇者勝遂破秦  
軍解關與之圍

晉銅鞮宮在縣東十五里子產曰今銅鞮宮之數里

斷梁城在縣東北三十里下臨深壑東西西北三面阻澗

廣袤二里俗謂之斷梁城

叔向墓在縣東十八里

鄉縣 中東至府一百一十七里 本漢涅氏地屬上黨郡晉始為武

鄉縣屬樂平郡石氏分上黨置武鄉縣屬焉開皇初廢  
郡縣屬潞州晉縣元有武字後草創失其舊名

禿頂山在縣西北九十三里

石臼嶺在縣北六十五里

護甲水在縣西北八十里

襄垣縣 上

南至州九十三里

本漢舊縣屬上黨郡趙襄子所

築因以為名魏莊帝改屬襄垣郡開皇十六年改襄垣  
城置韓州縣屬焉貞觀十七年廢州縣屬潞州

鹿臺山在縣南二十里

涅水在縣西北六十里

濁漳水在縣南二十一里

井谷關在縣東南四十里置在天井谷內深邃似井因

以為名魏武初遷鄴于此置關周建德六年廢

涉縣

上南至州一百八十里

一本漢舊縣屬魏郡因涉河水為名

晉屬廣平郡後省開皇十年于故涉城重置涉縣屬磁

州十六年改屬韓州貞觀十七年廢韓州縣屬潞州

清漳水一名涉河在縣南一里

澤州

高平上

開元戶二萬二千二百三十五  
元和戶三千五百二十七

鄉五十九  
全五十

禹貢冀州之域春秋時屬晉戰國時屬韓魏後屬趙秦

使白起破趙于長平即今州北高平縣西北二十一里

長平故城是也秦兼天下今州即上黨郡地又為上黨

郡高都縣之地也後魏道武帝置建興郡孝莊帝改置

建州周改建州為澤州蓋取潞澤為名也

州境

東西二百九十里  
南北一百五十里



八到 西南至上都一千一百四十里

北至潞州一百八十里

北至太原府大路六百十里

西至絳州四百四十里

東踰山至衛州四百一十里

貢賦 元和貢 白英石 五十斤 人參 麩漆 麻布

管縣六 端氏

晉城縣 郭下 本漢高都縣屬上黨郡開皇三年改屬澤

州十八年改為丹川縣因縣東丹水為名貞觀三年改

晉城縣

太行山在縣南四十里禹貢曰太行恒山至于碣石注

曰二山連延東北接碣石

丹水出縣北十二里司馬山俗傳秦坑趙衆流血丹川

故名丹水斯為不經也

天井故關一名太行關在縣南四十五里太行山上

高平縣 上 南至州八十里本漢涇氏縣屬上黨郡在涇水之

上故以為名後漢改為玄氏屬建興郡高齊文宣帝省

玄氏縣自長平高城移高平縣理之仍改高平縣屬高

都郡開皇三年改屬澤州

顯廟山一名白起臺在縣西五里秦坑趙衆收頭廟築臺

米山在縣東十里趙將廉頗積糧此山因名

涇水在縣西北三十六里

長平故城在縣西二十一里白起破趙四十萬衆于此盡殺之

長平關在縣北五十一里

陵川縣

中

西至州一百四十里

一本漢涇氏縣地開皇十六年于

此置陵川縣因川為名屬澤州

太行山在縣西南百里

沁水縣

中

東南至州二百里

本漢端氏縣地後魏莊帝于此

置泰寧郡及東永安縣高齊省郡而縣存開皇十八年改為沁水縣

沁水在縣東北五十二里

古王離城在縣東北五十里秦時王離擊趙所築四面絕險

陽城縣

中

東至州一百一十里

一本漢濩澤縣屬河東郡因濩澤

為名也改屬澤州天保元年改為陽城縣

析城在縣西南七十五里

濩澤在縣西北十二里墨子曰舜漁于濩澤

端氏縣中

南至州一百里

本漢舊縣也史記曰趙成侯十六

年與韓魏分晉封魯君于端氏肅侯元年奪晉君端氏

徙處屯留漢以為縣屬河東郡晉屬平陽郡後魏屬安

平郡開皇三年罷郡屬澤州

石門山在縣西南四十一里

沁水在縣南一里

邢州

上鉅鹿

開元戶五萬八千八百二十九和戶三千六百九十三

鄉一百二十全三十三

禹貢冀州之域亦古邢侯之國邢侯為紂三公以忠諫

被誅周成王封周公旦子為邢侯後為狄所滅齊桓公

遷邢于夷儀按故邢國今州城內西南隅小城是也夷

儀今龍崗縣界夷儀城是也春秋時屬晉後三家分晉

屬趙秦兼天下于此置信都縣屬鉅鹿郡項羽改曰襄

國蓋以趙襄子謚名也趙歇為趙王張耳為常山王並

理信都襄國今州理龍崗城是也前趙嘉平元年石勒

屯兵許昌張賓說勒曰觀王彌有王青州之心遲迴未

發者懼明公踵其後也明公獨無并州之思乎勒從之

遂長驅至鄴攻晉北中即將于三臺張肅又進曰三臺  
險固攻守未卒下王彭祖劉石越石大敵也宜及其未  
至密規進據牢城掃定并薊桓文之業可濟也邯鄲襄  
國趙之舊都依山憑險形勝之國可擇此二邑而都之  
王業可圖也勒于是進據襄國王浚遣兵五萬人來討  
勒亡欲挑戰張肅諫曰夫用兵當以已所便擊彼所不  
便今段末杯強捍且宜示之以弱鑿北壘為突門二十  
餘道伏精卒候賊列守未定出其不意雷鼓奮勇直衝  
杯帳杯卒既奔則彭祖可指辰而定也勒從其計遂生  
擒末杯永嘉六年勒僭號遂定都焉至季龍徙都鄴為  
襄國郡石氏既滅罷之後魏復為襄國縣開皇三年以  
襄國縣屬洺州九年改為龍崗縣十六年割龍岡等三  
縣置邢州以邢國為名也大業三年改為襄國郡武德  
元年改為邢州置總管二年陷竇建德四年討平之又  
為劉黑闥所陷五年擒之依舊為邢州

州境東西二百八十二里  
南北一百三十六里

八到西至上都一千九百里  
西南東都八百四十里

東北至趙州一百九十里  
東至貝州二百三十里

西踰山至儀州二百三十五里  
東南至洛州一百二十里

貢賦

開元貢

文石獅子

綠布 綿絹

官縣九

龍峒

堯山

鉅鹿

沙河

平鄉

南和

任縣

內丘

青山

龍峒縣

上郭下

古邢國也秦以為信都項羽更名曰襄國

漢因不改石勒借號據之勒未立前襄國有讖曰古在

左月在右讓亡言或入口識者以為有襄國也周武帝

改為襄國郡開皇三年罷郡縣屬洛州九年改為龍峒

縣以西北有龍峒因名之十六年于此置邢州龍峒縣

屬焉皇朝因之

土山二在縣東百五十步昔冉閔攻石祗于襄國為土

山地道于此

石井崗一名龍崗在縣西北七里崗上有井大如車輪

石勒時天旱沙門佛圖澄于此掘得一死龍長尺餘漬

之以水良久乃蘓雨遂大降因為龍崗

夷儀嶺在縣西百五十七里

夷儀故城在縣西四十里今俗謂之隨宜城蓋說語也

石勒墓在縣南十五里

堯山縣

上 西南至州八十里

本日柏人春秋時晉邑戰國時

屬趙秦滅趙屬鉅鹿郡漢書曰八年高祖從平城過趙相貫高壁人柏人要之置厠上曰柏人者迫于人不宿去後魏改人為仁開皇三年罷鉅鹿郡屬趙州大業三年改屬邢州天保九年改為堯山縣

法水在縣西一里俗亦名曰脂溝

柏人故城在縣西北十二里

張耳臺在縣西北十三里

鉅鹿縣

上 西至州一百一十九里

一本漢南樂縣地開皇六年于此

置鉅鹿縣屬趙州取漢鉅鹿縣之名也武德元年于此置起州又立白趙起縣二年陷竇建德四年討平罷起州以縣屬趙州貞觀元年改屬邢州

大陸澤一名鉅鹿在縣西北五里禹貢曰恒衛既從大陸既作按澤東西二十里南北三十里葭蘆芡蓮魚蟹之類充牣其中澤畔又有醜泉糞而成鹽百姓資之

沙河縣

上 北至州十五里

本漢襄國縣地開皇九年改襄

國縣為龍崗縣十六年分龍崗于此置沙河縣以沙河在縣南五里因以為名

黑山在縣西四十里出鉄

磬口山在縣西南九十八里漢魏時舊鐵宮也

平鄉縣

上

西至州九十里

本春秋時邢國後為趙地始皇滅

趙以為鉅鹿郡亦大稱也張耳與趙王歇走入鉅鹿城

王離圍之即此地也後魏自平鄉故城移平鄉縣于此

理之屬廣平郡開皇三年屬洺州十六年改屬邢州

濁漳水今俗名柳河在縣西南十里

落漢水在縣西南十八里

沙丘臺在縣東北二十里殷紂所築又李兌圍靈王于

沙丘宮探雀穀食之而死又始皇東巡迴死于沙丘

南和縣

緊

西南至州三十八里

本漢舊縣屬廣平國後漢屬鉅

鹿郡石趙屬襄國郡周屬南和郡開皇三年屬洺州十

六年改屬邢州

鴛鴦水經縣北五里

張睂墓在縣西十二里石勒軍師號曰右侯

任縣

上

西南至州三十八里

本漢張縣地也在今縣西南諸渚

陽城是也後漢省趙于此置苑縣石氏滅廢開皇十六

年于此置任縣屬邢州大業三年省武德四年重置張

縣一名渚陽城在縣西南二十七里漢張縣也石勒傳  
晉將王浚遣石季龍盟就六眷渚陽謂此也

內丘縣上 南至州五十八里 古邢國地在漢為中丘縣屬常

山郡晉于此立中丘郡石趙改為趙安縣後魏孝文帝  
復立中丘縣隋室諱忠改為內丘開皇三年屬趙州大  
業二年改屬邢州

鵲山在縣西三十六里昔扁鵲將號太子游此山採藥  
因名

青山縣中 東南至州五十里 本漢中丘縣地開皇十六年于

此置青山縣屬邢州縣界有青山因名大業二年省縣  
屬龍騰府武德元年折龍崗內丘兩縣重置屬邢州

黑山一名青山在縣西二十里幽深險絕為逋逃之藪  
以周太祖諱黑因改黑山為青山縣取名焉

雷公山在縣西南八里漢末黑山群盜張飛燕等不立  
君長直以名號為稱多髯者謂之羝公大聲者謂之雷  
公時有雷公賊保此因以為名

洺州 廣平 開元戶七萬七千一百五十 鄉一百四十六  
全一十七

禹貢冀州之域春秋時赤狄之地後屬晉荀林父敗赤



狄于曲梁按曲梁今州理地也七國時屬趙敬侯始都邯鄲至幽王遷為秦所滅秦兼天下是為邯鄲郡地漢帝分置廣平國自漢至晉或為國或為郡永嘉末胡虜竊號石勒據有其地石氏滅又屬慕容雋至子暉滅又屬符堅後慕容垂得山東其地復屬焉周武帝建德六年于郡置洺州以水為名大業三年罷州為永安郡武德元年又改為洺州兼置總管二年陷于竇建德四年討平又為建德舊將劉黑闥所陷尋討平之六年罷總管復為洺州

州境 東西一百九十七里 南北一百一十二里  
 八到 西南至上都一千六百二十里 西南至東都六百六十里 西北至邢州一百二十里 東北至貝州二百二十里 東南至魏州一百六十四里 西微北至儀州三百六十四里 貢賦 開元貢 綿 紬 練 績

管縣八 永年 雞澤 洺水 肥鄉

清漳 曲周 臨洺 平恩

永年縣 郭下 本漢曲梁縣屬廣平國後漢屬鉅鹿郡高

齊文宣帝省曲梁置廣年縣開皇三年罷郡屬洺州仁

壽元年改廣年為永年避煬帝諱也

洺水在縣南三年

雞澤在縣西南十里左傳諸侯同盟于雞澤今其澤魚  
鱉菱芡州境所資

康頗臺在州城南十里十六國春秋冉閔過慕容恪于  
康臺十戰皆敗皇家平劉黑闥壘在縣西南十五里洺  
水南貞觀四年于壘東置昭福寺碑岑文本詞

鷄澤縣上西南至州五十里本廣平縣地開皇十六年于廣

平城置鷄澤縣大業二年省武德四重年置

洺漳二水在縣東南二十五里合流東入平鄉縣界

洺水縣上西至州五十里本漢斥漳縣屬廣平國漳水經其

城其地斥鹵故曰斥漳開皇六年以縣西近洺河改為

洺水屬洺州

衡漳故瀆俗名阿難渠在縣西二百步蓋魏將李阿難  
所導故名

黃塘坡在縣西北十五里晉龍驤將軍劉軍牢之救符  
丕追慕容垂大軍于黃塘泉即此坡也

肥鄉縣上西北至州四十九里本春秋時晉地七國時屬趙今

縣即漢邯鄲縣地魏黃初二年分邯鄲等二縣立肥鄉  
屬廣平郡後魏省入臨漳開皇十年又置屬磁州十六  
年割屬洺州

肥鄉故城在縣西二十二里

平原君墓在縣東南七里

清漳縣上

西北至州  
七十里

本漢列人縣地按列人縣故城

在今肥鄉界開皇十六年于此置清漳縣南漳水因以

為名屬洺州

曲周縣上

西南至州  
八十里

本漢舊縣屬廣平國鄴商為曲

周侯漢屬鉅鹿郡魏屬魏郡後魏宣武帝改置曲安縣

屬廣平郡高齊省開皇六年復置屬洺州大業二年省

武德四年于曲周故城重置

漳水在縣西二十九里

阿難枯渠在縣南十四里

臨洺縣

縣  
東南至州  
五十里

本漢易陽縣地屬趙國後魏省

入邯鄲縣開皇十年移邯鄲縣理陟鄉城：在今邯鄲

縣界仍于此中府城別置臨洺縣北濱洺因以為名屬

磁大業三年割屬洺州

狗山在縣西十里山頂石上有狗跡因名武德五年太宗親搃戎討劉黑闥于此立宮

平恩縣 上 西至州八十三里 本漢舊縣也屬魏郡宣帝以許

廣漢為平恩侯魏省尋復置開皇三年罷屬洺州

康臺澤在縣東五里

磁州 上 溢陽 元和戶一千四十

鄉一十三

本漢廣平郡武安縣之地周武帝于此置溢陽縣及成安縣郡開皇十年廢郡于縣置磁州以縣西九十里有磁山出磁石因取為名大業二年廢以屬相州皇朝永

泰元年重置以河東有慈州故此加石也

州境 東西一百七十里

八到 西南至上都一千五百四十里

西南至東都六百四十五里

南至相州六十五里

正北微東至洺州一百十里

貢賦 開元貢 紗 絹 綿

管縣四 溢陽 邯鄲 昭義

武安

溢陽縣 望郭下 本漢武安縣之地魏黃初三年分武安立

臨水縣屬廣平郡以城臨滏水故曰臨水以城在滏水之陽故亦曰滏陽縣屬成安郡開皇三年廢郡縣屬相州十年于此置磁州滏陽屬焉大業二年廢磁州縣屬相州永泰元年重立磁州縣又割屬

鼓山亦名滏山在縣西北四十五里滏水出焉泉源奮勇若滏水之湯：故以滏口名之八陁第四曰滏口陁山嶺高深實為險絕

石季龍墓在縣西南十四里  
佛圖澄墓在縣西南十七里

高齊神武陵在縣南三里

邯鄲縣

上

西南至州

本衛地也後晉屬七國時為趙

都趙敬侯立自晉陽始都邯鄲至幽王遷降秦遂滅趙

以為邯鄲郡邯山名也邯盡也城郭從邑故單字加邑魏

以為縣屬廣平郡開皇十年置磁州邯鄲縣屬焉大業

二年廢磁州縣屬洺州永泰年重立磁州縣還割屬

邯山在縣東南五里

叢臺在縣城內東北隅

洪波臺在縣西北五里

趙簡子墓在縣西南十二里

公孫杼臼程嬰墓在縣西十五里

趙奢墓在縣北七里

樂毅墓在縣西南十八里

蘭相如墓在縣西南二十三里

昭義縣

上

東南至州四十里

魏黃初三年于今滏陽縣置臨

水縣北齊天保元年移理松釜周武帝建德六年廢永

泰元年再置仍改名昭義

武安縣

上

東南至州九十里

本七國時趙地趙將李牧封武

安君即今縣也漢屬魏郡魏屬廣平郡開皇三年屬相

州十年割屬磁州大業二年磁州廢割屬洺州後置磁

州又分隸焉

關與山在縣西南五十里趙奢拒秦軍關與即此山也

洺水西北去縣八十三里

武安故城在縣西南五里六國時趙邑也趙奢之救關

與秦軍鼓譟武安屋瓦皆動即此城也

元和郡縣圖志卷第十五終

元和郡縣圖志卷第十六

河北道一

澶州 懷州 魏州 相州 博州 衛州 貝州

今為河陽三城懷州節度理所管

河情等五縣事與河南府

懷州 河陽 汜水 温縣 濟源

懷州 河內 開元戶四萬三千一百七十五 鄉八十九  
元和戶八萬七百四十一 全三十一

禹貢冀州之域覃懷之地周為畿內及衛邢雍三國春



秋時屬晉七國時屬韓魏二國秦兼天下滅韓為三川  
郡滅魏為河東郡今州為三川郡之北境河東郡之東  
境楚漢之際項羽立司馬印為殷王、河內高帝二年  
印降以其地為河內郡領縣十八理懷後漢世祖南定  
河內難其守鄧禹舉寇恂世祖謂恂曰河內完富五蔣  
因是而起昔高祖留蕭何鎮關中吾今委卿以河內恂  
遂伐淇園之竹理矢百餘萬養馬三千疋收租四百萬  
斛以給軍事由事東漢之業濟焉晉河內郡移理野王  
隋開皇三年罷郡置懷州武德二年陷賊其年于河清

縣界柏崖城置懷州四年討平王世充自柏崖城移今  
理今屬河陽三城

州境東西二百一十七里  
南北一百一十五里  
西南至上都一千一十里  
西至東都一百五十里  
東至衛州二百六十里  
東南渡河至鄭州一百九十里  
北至澤州一百四十里

貢賦 開元貢 絲 絹 綿 牛膝  
元和貢 平 紬 十疋

管縣五 河內 武陟 武德 修武 獲嘉

河內縣 望郭下 開元戶一萬八百五十四 鄉二十一



本春秋時野王邑也左傳曰晉人執晏弱于野王是也漢以為縣屬河內郡隋開皇十三年改為河內縣皇朝因之

太行山在縣北二十五里禹貢曰太行恒山至于碣石注曰二山連延東北接碣石

太行陁在縣西北三十里連山中斷曰陁述征記曰太行山首始于河內自河內北至幽州凡有八陁第一曰

軹關陁

今屬河南府濟源縣在輿理西十一里

第二太行陁第三白陁此

三陁今在河內第四滏口陁對鄴西第五井陁第六飛

狐陁一名望都關第七蒲陰陁此三陁在中山第八軍都陁在幽州太行陁濶三步長四十里沁水在縣北四里

丹水北去縣七里分溝灌溉百姓資其利焉

濟水經縣西南去縣三十里

新城壘在縣東北九里武德三年劉德威于此置宮

武陁縣

望

西北至州一百里

開元戶七千九百九十九

鄉十六

本漢懷縣地開皇十六年分修武縣置武陁縣理武德故城今縣東二十里武德故城是也屬殷州皇朝因之

貞觀元年省殷州屬懷州

沁水在縣東一里

故懷城在縣西十一里西漢河內郡並理之晉移郡理野王

此故殷城在縣東南一里楚漢際之司馬卬為殷王都在

武德縣

望西至州四十七里

開元戶一萬二百六十二

鄉二十

本周司寇菜忿生之州邑也左傳曰周與鄭人菜忿生之田州陘隕懷注曰州今河內州縣是也漢以為州縣

屬河內郡隋開皇十六年改州為邢丘縣遷取古邢丘為名也大業二年改邢丘為安昌縣取安昌侯張禹國城為名也武德二年改為武德縣

太行山在縣北五十里

沁水北去縣二里

安昌故城在縣東十三里即張禹所封國城也

故大斛閔在縣北一百六里太行山

修武縣

縣西南至州百二十里

開元戶六千七百一十七

鄉十三

本殷之寧邑韓詩外傳曰武王伐紂勒兵于寧改曰修

武左傳曰晉陽處父聘于衛過甯注曰汲郡修武縣是漢以為縣屬河南郡周武帝以為修武郡修武縣屬修武郡隋開皇三年罷郡屬懷州武德初屬殷州貞觀元年省殷州依舊屬懷州

太行山在縣北四十二里

天門山今謂之百家巖在縣西北三十七里以巖下可容百家因名上有精舍又在鍛灶處所即嵇康所居也濁鹿故城在縣界東北二十三里魏文帝受禪封漢帝為山陽公居河內山陽濁鹿城即此城也

禪陵在縣北三十五里獻帝陵也以禪讓名

獲嘉縣

望西南至州一百六十里

開元戶一萬一十四

鄉十九

本漢縣也武帝將卒緱氏至汲縣之新中鄉得南越相呂嘉首因立為獲嘉縣屬河南郡此前獲嘉縣理在今衛州新鄉縣西南十里獲嘉興故城是也高齊又移于衛州共城隋自共城移于今理

同盟山在縣東北五里武王伐紂與諸侯同盟于此山七賢祠在縣西北四十二里嵇阮祠也

魏州

魏郡大都督府

開元戶十一萬七千五百七十五  
元和戶六千九百二十

今為魏博節度理所

鄉二百四十一  
全四十五

管州六縣四十三 都督戶

墾田

魏州八縣 相州六縣

博州十縣

衛州五縣

貝州十縣

澶州四縣

禹貢兗冀二州之域在夏為觀扈之國春秋時為晉地  
按沙麓崩在今元城東南四十里是戰國時為衛魏二  
國地秦滅魏置東郡滅趙置邯鄲郡漢高祖使韓信定  
河北以秦邯鄲郡之南部東部之邊縣置魏部即今元  
城縣是也後漢封曹操為魏王理鄴前燕慕容暉都鄴

其魏郡並理于鄴中也于今州理置貴鄉郡尋省周宣  
帝大象二年又於貴鄉郡東界置魏州隋煬帝大業三  
年罷州為武陽郡隋亂陷賊武德四年討平竇建德改  
置魏州其年又陷劉黑闥五年平黑闥置總管府七年  
改為都督府貞觀六年罷都督復為州

州境 東西一百九十六里  
南北二百三十八里  
八到 西南至上都七千六百一十里  
西南至上都七千五百一十里  
正東至貝州二千一百一十里  
西北至洛州一千一百六十四里

正東至貝州二千一百一十里  
西北至洛州一千一百六十四里

東南渡河至濮州一百九十里

貢賦 開元貢 賦 綿 絀 平 絀 絕 絀

官縣八 貴鄉 元城 魏縣 館陶 冠氏

朝城 莘縣 昌樂

貴鄉縣 望 三十 郭下 本漢光武縣地後魏孝文帝

分置貴鄉縣屬昌樂郡隋開皇三年罷郡縣屬魏州大

業三年改屬武陽郡皇朝因之武德初割魏州

大河故瀆俗名王莽河西去縣三里

州城前燕慕容暉所築周宣帝于此置州理焉

古堰今名愜山在縣西九里成帝時河決金堤河堤使

者王延世募人蓋運土塞河之處以其愜當人情故謂

之愜山

元城縣 望 三十 郭下 本漢舊縣屬魏郡魏武侯公

子元食邑于此因名魏黃初二年于此置陽平郡高齊

省元城縣入貴鄉隋開皇六年復置貞觀十三年又省

入貴鄉聖歷元年重置開元十三年移在州東北三百

步

沙麓在縣東十二里即春秋經所書沙麓崩漢書以為

元后興之祥也

馬陵在縣東南一里齊將孫臏破魏軍殺龐涓于此  
五鹿墟在縣東十二里公子重耳乞食于五鹿人野人  
與之塊即此處也

王翁孺墓在縣東二百步元后之祖也

東哲墓在縣東二十五里

魏縣 望 三十六

東至州 四十里

本漢舊縣屬魏郡後魏孝

文帝分魏縣置昌樂高齊省魏縣屬昌樂縣隋開皇六  
年又分昌樂置魏縣屬魏州皇朝因之

舊漳河在縣西北十里

新漳河在縣西二十里

蓋寬饒墓在縣東南八里

狄仁傑祠在縣東南四里為魏州刺史百姓生為立祠

館陶縣

縣

二十五

西至州 五十里

春秋時晉冠氏邑陶丘

在縣西北七里爾雅曰再城為陶丘趙時置館于其側  
因為縣名漢魏郡魏文帝改屬陽平郡石趙移陽平郡  
理此周大象二年置屯州以近屯河為名隋大業二年

廢屯州以屬魏州

大河故瀆俗名王莽河在縣東四里

屯氏河俗名毛河在縣西二里

白溝水本名白渠隋煬帝導為永濟渠亦曰御河西去縣十里

冠氏縣 繫 二十 西至州六十里 本漢館陶縣地隋開皇六

年分館陶東界置冠氏縣因古冠氏邑為名屬毛州大

業二年廢毛河縣屬魏州

王莽河北去縣十八里

冉仲弓墓在縣北二十五里

朝城縣 繫 三十 西北至州一百里 本漢東武陽郡在武水

之陽故曰武陽其後為縣魏屬郡開皇十六年屬莘州

大業二年廢莘州屬魏郡貞觀十七年廢永昌元年置

改名武陽開元七年改為朝城

武河在縣十步

黃河在縣東二十九里

武陽臺在縣西南一里

扁鵲墓在縣羅城西北隅

莘縣 上 二十一 西至州一百里 本衛地漢為陽平縣屬東

郡魏改屬陽平郡隋開皇六年又于樂平故城置陽平縣屬魏州八年改清平為清邑縣大業二年改為莘縣因北古莘亭為名皇朝因之

莘亭在縣北十三里傳曰衛宣公使太子伋之齊使盜待諸莘將殺之二子伋壽爭相為死即此地也

昌樂縣 望 二十四 北至州 五十里 本漢舊縣屬東郡後漢

省後魏孝文帝于漢舊昌樂城置昌樂郡又昌樂縣周武帝改屬魏郡隋罷郡改屬魏州皇朝因之

王莽河西去縣十六里

相州 鄴郡 開元戶七萬八千 元和戶 鄉一百五十一 全二十九

禹貢冀州之域又為殷盤庚所都曰殷墟項羽與章邯盟于洹水南殷墟是也春秋時屬晉戰國時屬魏文

侯使西門豹守鄴是也秦兼天下為上黨邯鄲二郡之

地漢高帝分置魏郡理鄴後漢末冀州理之韓馥為冀

州牧居鄴其後袁紹曹操因之建安十七年刪命操為

魏公居鄴黃初二年以廣平陽平魏三郡為三魏長安

譙許鄴洛陽為五都石季龍自襄國徙都之仍改太守

為魏尹慕容雋平冉閔又自薊徙都之仍置司隸校尉



符堅平鄴以王猛為冀州牧鎮鄴後魏孝文帝於鄴立相州初孝文卒鄴訪立州名尚書崔光對曰昔河亶甲居相聖皇天命所相宜曰相州孝文從之盡取內黃東南故殷王河亶甲居相所築之城為名也至東魏孝靜帝又都鄴城高齊受禪仍都于鄴改魏尹為清都尹周武帝平齊復改為相州大象二年自故鄴城移相州于安陽城即今州理是也隋大曆三年改相州為魏郡武德元年復為相州後或為總管或為都督

州境東西二百十四里南北一百六十九里

八到

西南至上都一千四百四十里  
西南至東都五百八十里

北至磁州六十五里

東北至洺州一百八十里

東取臨洺縣北至邳州二百六十五里

東至魏州二百一十四里

西至潞州二百五十里

東南至滑州一百三十里

貢賦

開元貢

紗

鳳翮扇

胡粉

知母

管縣十

安陽

鄴縣

成安

內黃

堯城

洹水

臨漳

臨河

湯陰

林慮

安陽縣

縣

郭下

本七國時魏寧新中邑秦昭襄王拔

之改名安陽漢初廢以其地屬湯陰縣晉於今理西南

三里置安陽縣屬魏郡後魏并入湯陰隋開皇十年置安陽縣屬相州皇朝因之

韓陵山在縣東北十五里東魏丞相高歡破尔朱兆第于此山

洹水西南自林慮縣界流入

鄴縣

卷二

南至州四十里

本漢舊縣屬郡晉以懷帝諱改鄴

為臨漳縣石季龍徙都之復改為鄴縣冉閔及慕容儁洎東魏高齊並都于此其縣名直至隋氏不改皇朝因之

濁漳水在縣北五里西門豹為鄴令引漳水以富魏之河內後史起為鄴令又引漳水溉鄴歌之曰鄴有賢令號為史公決漳水兮灌鄴旁終古漚鹵生稻梁今下井堰即其遺趾也

故鄴城縣東五十步本春秋時齊桓公所築也自漢至高齊魏郡鄴縣並理之今按魏武帝受封于此至文帝受禪呼此為郡都

西門豹祠在縣西十五里

魏武帝西陵在縣西三十里

成安縣

上四

西南至州一百五十里

一本漢斥丘縣地屬魏郡土

地斥鹵故曰斥丘其地盡屬鄴縣高齊文宣帝分鄴縣

置成安縣屬清都尹周平齊屬魏郡隋開皇三年改屬

相州皇朝因之

濁漳水西自滏陽縣界流入

斥丘故城在縣東南三十里本春秋時乾侯邑漢以為

斥丘縣左傳曰公如晉次于乾侯

內黃縣

緊三

西北至州八十里

本漢舊縣屬魏郡以河北

為河內南為外故此有內黃陳留有外黃後魏省隋開

皇六年重置內黃縣屬相州武德二年于黎陽縣置黎

州縣屬焉貞觀十七年廢州縣屬相州

湯水南去縣七里

黃澤在縣西北五里

故殷城縣東南十三里殷王河亶甲居相因築此城永

濟渠本名白渠隋煬帝導為永濟渠一名御河北去縣

二百步

堯城縣

上

西至州四十里

本漢內黃縣地晉于此置長樂縣

高齊省長樂入臨漳縣隋開皇十八年分臨漳洹水二

縣于此重置長樂縣十八年改為堯城因所理堯城為名也

洹水在縣北四里

丹朱墓在縣東一里

洹水縣 上三

西南至州百二十里

本漢內黃縣地晉于此置長

樂縣屬魏郡後魏省孝文復置長樂縣高齊省入臨漳

縣周武分臨漳置洹水縣因以水為名屬魏郡隋開皇

三年割屬相州皇朝因之

東山池在縣西南十五里東魏相高澄所築引萬金渠

水為池作游賞處

鷓鴣陂在縣東南三十里與洹水縣同利

袁紹墓在縣西北十六里

臨河縣 上二

西北至州百二十里

本漢黎陽縣地隋開皇六年

分置臨河縣屬衛州其城本春秋時衛新築城十六年

改屬黎州大業二年又改屬衛州武德二年重置黎州

縣屬焉貞觀十七年廢黎州以縣屬相州

黃河南去縣五里

湯陰縣 上二

北至州四十里

本七國時魏蕩陰邑也漢以為

縣屬河內郡縣有蕩水因取名焉晉屬魏郡後魏省開皇六年重置蕩陰縣屬相州十六年改屬黎州武德四年分安陽置湯源縣屬衛州六年改屬相州貞觀元年改為湯陰從漢舊名也

蕩水西去縣三十五里

牖里一名美里在縣九里紂拘西伯之所也

林慮縣

上一

東至州一百十里

一

本漢舊縣屬河郡以隆慮小

在此因以為名後避煬帝諱改曰林慮屬朝歌郡屬晉汲郡後魏太武帝省入鄴縣文帝立復屬魏郡周武帝

置林慮郡隋開皇三年罷郡縣屬相州武德二年又置

巖州五年廢縣又屬相州

林慮山在縣西二十里山多鉄縣有鉄官南接太行北

道連恒岳

博州

博平

開元戶二萬七千四百七十

元和戶二千四百三十

鄉七十四

全十五

禹貢兗州之域春秋時齊之西界聊攝地也戰國時為齊地秦兼天下今州即秦東郡地也在漢為東郡聊城縣之地後魏明元帝于此置平原鎮孝文罷鎮置平原郡葛榮之據冀州也又于今理置冀州尋廢孝武帝復

置平原郡隋開皇三年置郡十六年于今理置博州大業二年省隋亂字文化及弒逆自江都舉兵至此竇建德攻陷其城化及復自據武德四年討平竇建德重置

博州

州境 東西一百五十七里 南北一百六十六里

八到 西南至上都九百九十里 西南至東都九百三十里 西南至魏州一百八十里 西至貝州一百九十里 東北至德州一百六十里 東渡河至鄭州一百八十里 東渡河至齊州二百九十里

貢賦 開元貢 平綾十疋 綿絹

管縣六

高唐

聊城

武水

堂邑

清平

博平

聊城縣

緊三郭下

本春秋時聊攝地晏子對景公曰聊攝以

東其人多矣漢以為縣屬東郡晉屬平原郡高齊改屬

濟州隋開皇三年改屬冀州十六年置博州縣屬焉

黃河南去縣四十三里

荏平故城在縣東五十三里在荏山之平地石勒之賊

也賣在荏平人師歡家為奴

四口故關 上八 東北至州本漢陽平縣地屬東郡隋  
六十里

開皇八年改陽平為清邑縣十六年分清邑置武水縣  
屬莘州在武水溝之南因名之大業三年廢莘州改屬  
魏州貞觀元年改屬博州

黃河南去縣二十二里

堂唐縣 上二 東至州本漢清縣發干二縣之地屬東  
六十里

郡隋開皇六年于此置堂邑縣屬毛州因縣西堂邑故  
城為名大業二年改屬魏州武德四年又屬毛州貞觀  
元年廢毛州改屬博州

樂平故城本漢清縣在縣東三十里後趙錄曰東海王  
使征東將軍苟晞擊汲桑石勒與晞相持戰于平原  
陽平間為晞所敗桑奔樂平

堂邑故城在縣西北二十七里高帝五年陳嬰為堂邑  
侯嬰孫午繼封尚館陶公主

清平縣 上二 東南至州本漢清陽縣地屬清河郡隋  
八十里

開皇六年自今貝州清河縣界移貝丘縣于今理屬貝  
州十六年改貝丘為清平縣屬博州大業二年省博州  
改屬博州隋亂武德四年重置屬博州

博平縣 上二

西南至州 本齊之博陵邑也史記曰齊

威王伐晉博陵是也漢以為縣屬東郡晉屬平原國隋

開皇三年改屬毛州十六年屬博州

故攝城在縣西南二十里晏子曰聊攝以東其為人多矣即此城也

高堂縣 上二

西南至州 本齊邑春秋夙沙衛奔高堂

以叛史記齊威王曰吾臣有盼子者使守高唐趙人不  
敢東漁于河漢以為縣屬平原郡後魏屬濟州高齊改  
屬平原郡隋開皇十六年改屬博州皇朝因之長壽二

年改為崧武縣神龍二年復舊名

黃河在縣東四十五里

華歆墓在縣東二十里

衛州

汲郡

開元戶三萬六千七百六十六  
元和戶二千七百七十七

御六十九  
全一十九

禹貢冀州之域後為殷都在今州東北七十三里衛縣

北界朝歌故城是也今州理即殷牧野之地周武王滅

殷分其畿內為三國詩國風邶鄘衛是也邶封紂子武

庚鄘管叔尹之衛蔡叔尹之以監殷人謂之三監武王

崩三監及淮夷叛成王既伐管叔蔡叔以殷封康叔為



衛侯今郡及衛郡之黎陽河內之野王朝歌皆衛之分  
 其後十五葉懿公為狄所滅更封于楚丘今滑州衛南  
 縣是也河南殷墟更屬于晉後又屬齊戰國時屬魏秦  
 屬河東郡在漢為汲縣屬河內郡魏黃初中置朝歌郡  
 屬冀州晉武帝改朝歌為汲郡仍屬冀州後魏孝靜帝  
 移汲郡理枋頭城在今衛縣界又于汲縣置義州以處  
 附之人周武帝改義州為衛州隋大業三年改為汲郡  
 武德元年又改為衛州二年隋竇建德四年討平仍舊  
 名焉

州境 東西二百三十六里  
 南北一百四十一里  
 西南至上都一千二百五十里  
 東南至相州一百九十里  
 東渡河至滑州一百一十五里  
 正西微南至懷州二百六十五里  
 正南渡河至鄭州二百三十里  
 東北至澶州二百五十里  
 西北踰山至澤州陵山縣二百四十里

八到 東北至相州一百九十里  
 東渡河至滑州一百一十五里  
 正西微南至懷州二百六十五里  
 正南渡河至鄭州二百三十里  
 東北至澶州二百五十里  
 西北踰山至澤州陵山縣二百四十里

官縣五 汲縣 新鄉 衛縣 共城 黎陽

汲縣 郭繫二本漢舊縣屬河內郡後衛于此置義州及伍  
 城郡伍城縣周改義州為衛州伍城縣屬衛州隋開皇



六年改五城縣為汲州大業三年改屬汲郡武德元年  
重置義州汲縣屬焉四年廢義州縣屬衛州黃河西自  
新安縣界流入經縣南去縣七里謂之棘津亦謂之石  
濟津左傳云晉伐曹：在衛東假道于衛：人不肯還  
自南津是也宋元嘉中遣宣威將軍垣護之以水軍守  
石濟亦是此處也

比干墓及廟在縣北十里

太公廟在縣西北二十五里太公即河內汲人也

新鄉縣緊十九東至州四本漢獲嘉縣汲縣二縣

地隋開皇六年于兩縣地新樂城中置新鄉縣屬衛州  
武德四年屬殷州貞觀元年廢殷州屬衛州

清水在縣北一里

獲嘉故城在縣西南十里本舊漢縣越相呂嘉反武帝  
將卒于汲新中鄉得名嘉首以為獲嘉縣

衛縣緊十九西南至州本漢朝歌縣屬河內郡魏

黃初中朝歌縣又屬朝歌郡晉武帝改為汲郡隋開皇  
三年罷郡縣屬衛州大業二年改朝歌為衛縣屬汲郡  
皇朝因之

黑山在縣北五十五里漢末眭固白繞等起黑山聚衆  
十餘萬號黑山賊

蘓門山在縣西北十一里孫登所隱阮藉嵇康所造之  
處

延津在縣西二十六里魏曹公遣于禁渡河守延津即  
此地也

枋頭故城在縣東一里建安九年魏武在淇水口下大  
方木為堰遏淇水令人入白渠以開運漕故號其處為  
枋頭晉太和四年桓溫北伐慕容暉時亢旱水道不通

乃鑿鉅野三百餘里以通舟運自清水入河暉將慕容  
垂率衆八萬來拒溫大破之遂至枋頭軍糧竭盡溫焚  
舟步退垂以八千騎追溫戰敗于襄邑亦謂此也後苻  
氏克鄴改枋頭為昌永縣十六國春秋曰晉劉牢之救  
苻丕慕容垂率師至枋頭以拒之知晉軍盛乃退後魏  
嘗移汲郡理此

陽河水在縣西北平地即紂斲朝之脛處  
朝歌故城在縣西二十一里殷之故都也

鹿臺在縣西殷紂營之七年乃成大三里高千尺

共城縣上二

東南至州本周共伯國厲王無道流崩

于彘共伯奉王子靖立為宣王共伯復歸于國漢以為

縣屬河內郡晉屬汲郡高齊省隋開皇四年加城字于

此置共城縣屬衛州皇朝因之

白鹿山在縣西五十四里

天門在縣西五十里

淇水源在縣西北沮洳山

故凡城在縣西二十里古凡伯國也

百門陂在縣西北五里方五百許步百姓引以溉稻田

此未明白香潔異于他稻魏齊以來嘗以薦御陂南通

漳水

黎陽縣

上二

西南至州百二十里

古黎侯國漢以為黎陽縣在

黎陽山北屬魏郡漢屬黎陽郡隋開皇三年屬魏州十

六年又屬黎州大業二年省黎州縣屬衛州皇朝武德

二年重置黎州縣屬焉貞觀十七年黎州廢復屬衛州

大石山正南去縣七里即黎山也尚書云東過洛汭至

于大伾注曰山再成曰伾

枉人山在縣西北四十二里或言紂殺比干于此

黎陽鎮故城在縣東南一里古翟遼城也翟遼于此  
僭號皇朝改曰白馬鎮

袁譚故城在縣西南百步

曹公故城在縣西南一里是曹公攻譚時所築

白馬故關在縣東一里五步酈食其說高祖曰杜白馬  
之津即此地也後更名黎陽津慕容德自鄴將徙滑臺  
至黎陽津風飄舡渡魏軍垂至三軍色懼昏而水合是  
夜濟訖旦而魏軍至冰亦消泮德大悅改黎陽津為天  
橋津高齊文襄征潁城仍移石濟關于此即造橋焉改

名白馬關周又改名黎陽關

貝州

清河

開元戶八萬四千四百  
元和戶二萬一百二

鄉一百七十七  
全三十五

禹貢冀州之域春秋時其地屬晉七國時屬趙秦兼天  
下以為鉅鹿郡漢文又分鉅鹿置清河郡以郡臨清河  
水故號清河後漢以為清河國周武帝建德六年平齊  
于此置貝州因立以為名隋大業三年又為清河郡隋  
末陷賊武德四年討平竇建德復置貝州

州境

東西二百四十九里  
南北一百九十里

八到

西南至上都一千八百二十里  
西南至東都九百六十八里

南至魏州二百一十里  
正東微北至德州二百三十里  
北至冀州二百一十里  
西至邢州二百三十里  
東至博州一百九十里

貢賦 開元貢 綾 絹 綿 全

官縣十 清河 清陽 歷亭 東武城 宗城

絳城 漳南 臨清 夏津 永濟

清河縣 繫郭下 四 本漢信成縣屬清河郡後漢省信成縣

置清河縣至隋不改皇朝因之

故末極城在縣東北五十里十六國春秋鮮曰卑段末

極自稱遼西公于此築城與石相持因為名

永濟河東南去縣十里

清陽縣 繫曰郭下 本漢舊縣也屬清河郡後漢省青陽縣其

地屬甘陵縣隋開皇六年重置皇朝因之

甘陵在縣城內後漢清河王慶陵慶即安帝父也

歷亭縣 上三 一 西南至州 本漢東陽縣地屬清河郡後

漢省東陽縣其地屬郟縣開皇十六年于此置歷亭縣

遙取漢歷縣為名皇朝因之

東陽故城在縣西十八里漢高祖以張相為東陽侯

東武城縣 上二

西南至州本七國時趙邑也史記趙

平原君勝封東武城即此地也蓋以定襄有武城同屬趙故此加東字以辨之屬新河郡隋開皇三年改屬貝州皇朝因之自后魏以來山東貴族清河諸崔即此邑人為天下甲族

宗城縣 望五

東北至州本後漢章帝分立廣宗縣屬

鉅鹿郡後魏改屬廣宗郡隋開皇三年改屬貝州仁壽元年改宗城縣皇朝因之

張甲河在縣南二十五里

漳水東去縣二十七里

絳城縣 上四

東至州本後漢分前漢堂陽縣于今縣

西北二十里置絳城縣又置廣宗郡高齊省郡及縣仍置武強縣于此隋開皇六年移武強縣于此置絳縣屬貝州皇朝因之

張甲枯河東去縣十里

漳南縣 上二

西南至州本漢東陽縣之地開皇六年

置東陽縣屬德州取漢東陽之名十六年改屬貝州十八年改為漳南縣以漳水在縣北故名也皇朝因之

永濟渠在縣東五十里

漳水在縣北四十六里

臨清縣

緊五

東北至州六十里

本漢清泉縣地後魏孝文于

此置臨清縣屬魏郡高齊省隋開皇六年復置臨清州

屬貝州皇朝因之

貝丘城在縣東南五十里漢貝丘縣城也城內有丘高

五丈周迴六十八步州因此為名春秋私公田于貝丘

是齊地與此異也

永濟渠在縣城西門外

夏津縣

上二

西北至州九十里

本漢鄆縣也呂佗樂布皆為

劄鄆侯田蚡章邑亦在鄆屬清河郡隋大業二年改屬

貝州天保元年改為夏津縣

屯氏河在縣北

永濟縣

緊四

東西至州百一十里

本漢貝丘縣地臨清縣之南

偏大曆七年田承嗣奏于張榴行市置西井永濟故以

為名

永濟渠在縣西郭內濶一百七十尺深二丈四尺南自

汲郡引清淇二水東北入白溝穿此縣入臨清按漢武



時河決館陶分為屯氏河東北經貝州冀州而入渤海  
此渠蓋屯氏古瀆隋氏修之因名永濟

澶州 頓丘 元和戶三千二百六十九 鄉一十七

本漢頓丘縣 地 武德四年分魏州之頓丘觀成二縣于今

理置澶州因澶水為名又分置澶水縣貞觀元年廢澶

州以澶水縣屬黎州大曆七年魏博節度使田承嗣又

奏置澶州

州境 東西一百二十九里

八到 西南至上都一千五百里

西南至東都六百三十里

西南至魏州二百五十里  
北至魏州一百一十里  
南至濮州漢陽縣三十六里  
東至濮州范縣一百一十里  
西至相州內黃縣七十里  
西至相州臨河縣八十里  
東北至魏州朝城縣九十四里

貢賦 開元貢 賦 平紬 絹 綉 粟

管縣四 頓丘 臨黃 觀城 清豐

頓丘縣 郭望下 本漢舊縣因縣東北頓丘以為名屬東郡

晉屬頓丘郡隋屬魏郡武德初割屬澶州：廢還屬魏

州大曆初却屬澶州

秋山在縣西北三十五里

黃河在縣南三十五里

顓頊陵在縣西北三十五里

帝嚳陵在縣北三十里

衛康叔墓在縣東北九十里

臨黃縣

上西至州六十七里

本漢觀縣地後漢改觀縣為衛

縣後魏孝文帝分衛縣置臨黃縣以此臨黃溝因以為

名屬頓丘郡隋改屬魏郡武德初割屬澶州廢還屬

魏州大曆初又割屬澶州

黃河南去縣三十六里

盧津關古高陵津縣東南三十五里

魏長賢墓縣

十五里貞觀七年追贈定州刺史即徵

父也

觀城縣

縣西至州二十四里

本漢觀縣古之觀國左傳曰虞

有三苗夏有觀扈國語註曰觀國夏啟子太康之弟五

弟所封也在衛縣夏衰滅之漢以為縣屬東郡後漢改

觀縣為衛國縣屬東郡隋開皇六年改衛國縣為觀城

縣屬衛州武德四年以觀城屬澶州廢還屬魏州大

曆初隸澶州

衛靈公墓縣東南四十二里

清豐縣上 東至州二十五里 本漢內黃縣地大曆七年於清

豐店置因以為縣

黃河在縣南五十里

元和郡縣圖志卷第十六終

元和郡縣圖志卷第十七

河北道二

恒冀節度使

今為恒冀節度理所

官州六

官縣四十四

都督戶六萬二千六百

恒州十縣 冀州九縣 深州四縣 趙州七縣 德州七縣 棣州五縣

恒州常山 大都督府

開元戶四萬二千六百九十四 鄉八十七 元和戶一萬七千五百八十八 全七十七

禹貢冀州之域 周為并州地 春秋時屬鮮虞國 戰國時

屬趙 秦兼天下為鉅鹿郡之地 漢三年韓信東下井陘

擊破陳餘趙王歇以鉅之北境置恒山郡因恒山為名  
後魏避文帝諱改曰常山兩漢恒山太守皆理于元氏  
晉理于真定即今常山故城是也後魏道武帝登恒山  
郡城北望安樂壘嘉其美名遂移郡理之即今州理是  
也周武帝于此置恒山隋煬帝大業九年罷州以管縣  
屬高陽郡武德元年重為恒州三年陷賊四年討平竇  
建德仍舊焉

州境 東西一百一十里  
南北二百七十里  
八到 西南至上都一千九百九十九里  
西南至東都一千一百三十里

西取太原路至上都一千六百七十里  
東北至定州一百二十里  
東南至橐城縣六十里從橐城北至定州一百二十里  
東南至深州一百八十里  
西取井陘路至太原府五百里  
西北取五臺山路至化州五百三十里

貢賦 開元貢 羅 棉 絹

管縣十 真定 橐城 九門 靈壽 行唐  
井陘 獲鹿 石邑 房山 鼓城

真定縣 郭望下 二十一 本名東垣屬中山國以河東有垣  
縣故此加東字高帝十一年代相陳稀反帝自攻援之

故曰真定屬恒山郡武帝改為真定國後漢復為縣屬  
常山郡後燕慕容垂都之後徙理盧收開皇三年真定  
縣改屬恒州皇朝因之

滋水北去縣三十里

滹沱河南去縣一里

故權城即古之犍鄉也縣北二十里後漢建武元年賈  
復破青犢于射犬追戰于真定之犍鄉大破之即此地  
也

膏城縣

縣 十三

西北至州 五十八里

本漢舊縣元鼎四年置

屬真定國後漢改屬鉅鹿郡晉省後魏重置高齊改為  
高城縣隋開皇十八年復為膏城縣武德初屬廉州貞  
觀二年改屬恒州

肥累故城縣西南七里春秋時肥子國白狄別種也

滹沱水去縣二十九里

九門縣

上 西至州 三十里

本戰國時趙邑漢于此置九門縣

屬常山郡高齊省隋開皇六年重置義旗初于此置九  
門郡後廢以縣恒州

滹沱水在縣西九十里

滋水北去縣二十里

靈壽縣

上八

東至州五十里

本中山國都也按中山武公本

周同姓其後桓公不恤國政後樂羊為魏將拔中山封之靈壽縣于此置靈壽縣屬常山國後漢屬常山郡隋

開皇三年改屬恒州武德五年屬并州七年改屬恒州

滹沱水在縣西南二十里

行唐縣

上十四

南至州七十里

本趙南行唐邑惠文王初置

漢因為縣屬恒山郡後魏去南字為行唐縣隋開皇三年改屬恒州皇朝因之

王母山縣北三十六里

滋水去縣南二十六里

井陘縣

中五

東南至州九十里

六國時趙邑秦始皇十八年

興兵攻趙王剪下井陘漢高帝三年韓信張耳東下井

陘擒成安君即此是也陘山在縣東南八十里四面高

中央下如井故曰井陘屬常山郡隋開皇十六年于縣

置井州大業二年廢縣屬恒州武德元年重立井州貞

觀十七年廢縣又屬恒州

綿蔓水在縣西南八十里韓信擊趙使萬人先行背水

為陳信曰陷之死地而後生謂此水也

獲鹿縣

中下

東北至州二十里

本漢石邑縣地屬常山郡隋

開皇十六年于此置鹿泉縣以鹿泉在漢縣南因為名屬井州大業二年省義寧初重置還屬井州正觀二年改名獲鹿

飛龍山在縣南四十五里前趙錄曰王浚遣將祁弘率鮮卑討石勒于飛龍山下勒大敗單山今名抱犢山韓信伐趙使輕騎二千入持一赤幟從間道單山而望後遂改為單山後漢葛榮之亂百姓固山抱犢而死故

以為名文云抱犢者古有其名也即道家謂之北岳佐命是也名山記以為福地之數云可避兵水也

井陘口今名土門口縣西南十里即太行八陘之第五陘也四面高平中下似井故名之韓信擊趙欲下井陘成安君陳餘叙兵陘口二十萬李左車說餘曰臣聞千里餽糧士有飢色今井陘之道車不得方軌騎不得成列行數百里吾勢糧食必在後願足下假臣奇兵三萬從間道絕其輜重是下深溝高壘勿與戰彼前不得鬪後不得還吾奇兵絕其後野無掠鹵不至十日兩將之



頭可致戲下成安君儒者不從故敗述征記曰其山首  
自河內有八陁井陘第五四面高中央低似井故名之  
鹿泉在井陘南山下泉唐貴族土門崔家為天下甲族  
今土門諸崔是也源出博陵安平矣

石邑縣

繫十五

東北至州

三十六里本戰國中山邑縣也史記

趙武靈王攻中山取名石邑是也漢于此置石邑縣屬  
常山郡後漢至隋不改皇朝因之

鹿泉水一名陘水南去縣十里

趙佗墓縣十三里佗真定人僭號南越常文帝為其先

人置守冢昆弟在者存問之佗遂釋黃屋在壽縣而稱臣

房山縣

中

東南至州

八十里本漢蒲吾縣地屬常山郡隋開

皇十六年置房山縣因縣北房山為名屬井州大業二  
年廢井州縣屬恒州武德四年又屬井州貞觀十七年  
又屬恒州其城內實外險一名嘉陽城

房山一名王母山在縣西北五十里漢武帝此山上立  
祠今王母觀是也

蒲吾故城在縣東二十里

鼓城縣

中十三

西北至州

七十五里本春秋時鼓子國蓋白狄

別種也又漢曲陽縣地左傳曰晉荀吳圍鼓于鞮歸漢下曲陽屬鉅鹿郡隋開皇六年置昔晉縣十八年改為鼓城縣屬鹿州大業二年割入恒州  
漳沔水在縣北十三里

魏收墓在縣北七里後魏北齊貴族諸魏皆此邑人也所云鉅鹿曲陽者是也

後漢京觀在縣西南七里後漢皇甫嵩改黃巾賊張角弟寶于下曲陽首虜千餘人築為京觀

冀州

信都下

開元戶九萬四千一百二十元  
和戶八千九百六十七

鄉一百八十五  
全四十八

禹貢冀州堯所都也虞及三代同為冀州地爾雅曰兩河間曰冀州冀近也兩河之間其氣收近春秋時屬晉七國時屬趙秦屬鉅鹿郡漢高帝分趙鉅鹿立清河信都常山其信都即今州理是也文帝又分立河間六年二郡景帝改信都為平川郡後漢初王即僭號河北悉應光武自薊南行至下博失道有白頭公曰努力信都長安守光武信都太守任光果開門出迎即今州理是也明帝更名信都為樂成國後漢末韓馥為冀州牧公孫瓚欲襲立袁紹使上高韓諷馥令以冀州讓紹馥素

性怯因然其計馥長史耿武諫曰冀州北鄙帶甲百萬  
 穀有十年表紹孤客窮軍譬如嬰兒在股掌之上絕其  
 乳哺立可餓死奈何以州與之馥不從以州與治遂  
 領冀州牧及曹公破紹又理之文帝黃初中以鄴為五  
 都之始移冀州理信都自石趙至慕容垂或理鄴或理  
 信都符堅用王猛為冀州牧鎮鄴後魏冀州亦理于鄴  
 仍于信都為舊冀州之理置長樂郡隋開皇三年罷郡  
 為冀州大業三年復為信都郡隋末陷賊武德四年討  
 平竇建德改為冀州

州境 東西二百六十里 南北二百三十三里  
 八到 西南至上都取相州路一千九百里  
 西西南至上都取相州路一千九百里  
 西南至上都取相州路一千九百里  
 正西至微北至趙州一百六十里  
 北至瀛州二百四十里  
 西北至深州一百三十里  
 東至德州二百一十里  
 北至景州二百一十里  
 東北至滄州一百六十里  
 貢賦 開元賦 全綿

官縣九 信都 衡水 南宮 武邑 下博

武強 東強 堂陽 阜城

信都縣 郭下 三十 本漢舊縣信都國後漢屬安平國後

魏屬長樂郡隋開皇三年屬冀州皇朝因之

衡水亦曰長蘆水即濁漳水之下流也西北去縣六十  
二里

辟陽故城在縣東南三十五里審食其為辟陽侯

黃東故城在縣東北五十里漢黃東侯國城六國時于  
此黃東油後魏及齊以為故事每黃東油即于此城

衡水縣 上十八 南至州 本漢桃源之地隋開皇十六

年于今縣置衡水縣：東長蘆河西長蘆河則衡漳故  
瀆也因以為名

長蘆水縣南二百步

蘭相如臺在縣東北十二里

南宮縣 望三十 東北至州 本漢舊縣屬信都國後漢

書光武自薊南馳至南宮遇大風雨引入道旁空舍馮

異抱薪卸禹然火帝對灶燎衣即此地也後漢屬安平

國齊高省隋開皇六年復置南宮縣皇朝因之

絳水故瀆縣東南六里

武邑縣 上二十 西南至州 本漢舊縣屬信都國後漢

屬安平國高齊省隋開皇六年復置屬冀州皇朝因之

長蘆水北去縣二十二里

觀津城在縣東南二十五里本趙邑也趙孝成王封樂毅于觀津號望諸君又漢景帝母竇太后觀津人也

武強湖在縣北三十二里

下博縣

上十二

南至州一百里

本漢舊縣屬信都國以太山

有博縣故此加下字後漢屬安平國後魏屬長樂郡隋開皇三年置郡屬冀州十六年屬深州皇朝因之貞觀年改屬冀州

下博故城在縣南二十里即漢光武失道之處光武自

滹沱南出至此失道不知所之遇白衣老父曰努力信都為長安守去此八十里從之也

武強縣

十一

西南至州一百十里

本漢武隧縣地也屬河間國

晉于此置武強縣屬武強郡高齊改屬長樂郡隋開皇三年改屬冀州貞觀元年改屬深州後屬冀州

武隧故城在縣東三十一里秦破趙將扈輒于武隧斬首十萬即此也

武強故城在縣西南二十五里漢將嚴不識以擊黥布封武強侯後漢王梁為武強侯

堂強縣 十二

西北至州六十八里本漢舊縣屬清河郡高帝以

留聘為堂強侯其地堂木強盛故曰堂強後魏屬長樂郡隋開皇三年屬冀州皇朝因之

縣外城即姚弋仲之故壘也

棘津故城在縣東北二十七里左傳曰晉荀吳師自棘津史記曰呂望東海人也老而無遇賣食棘津

堂陽縣

上十七

東至州六十四里

本漢舊縣屬鉅鹿郡在堂

水之陽按長蘆水亦謂之堂水在縣南二百步縣因取

名後漢屬安平國高齊省隋開皇十六年重置屬冀州

皇朝因之

阜城縣

縣十

西南至州百四十里

本漢舊縣屬渤海郡後漢屬

安平國隋開皇九年改屬觀州大業二年復屬冀州武

德四年復屬觀州貞觀十七年廢觀州又隸冀州

符融壘在縣東北二十四里

深州

上

開元戶四萬二千二百一十五元和戶一萬四千九十七

鄉七十五全五十五

禹貢冀州之城七國時為趙地秦為鉅鹿郡地漢為饒

陽縣地屬涿郡隋開皇十六年于饒陽置深州以西州

故深城為名大業二年廢深州武德元年討平竇建德

四年復置貞觀十七年又廢先天元年今理重置

州境東西九十里南北一百一十里

八到西南至上都取趙州路二千五百里

正西南至東都一千二百八十里

東南至冀州一百三十里

西南至趙州二百里

東北至瀛州一百四十五里

貢賦

管縣四 陸澤 鹿城 饒陽 安平

陸澤縣 上下十七 本饒陽鹿城二縣地先天元年因置州

割二縣置陸澤縣禹貢大陸既作此縣南二里即大陸

之澤因名之

鹿城縣 上二十三 東至州二 本漢安定縣地屬鉅鹿

郡隋開皇三年于此置安定縣取漢舊名屬定州十八

年改為鹿城取縣東故鹿城為名也改屬冀州貞觀元

年改屬深州

衡漳水在縣十里

滹沱河在縣西北四十二里

大陸澤在縣南十里

饒陽縣 望三十 西南至州 本漢舊縣屬涿郡在饒河

之陽隋開皇三年改屬定州十六年屬深州大業二年  
省深州改屬瀛州武德四年屬深州

滹沱水北去縣四十五里

州理城晉魯口城也公孫泉叛司馬宣王征之鑿滹沱  
人泝水以運糧因築此城蓋滹沱有魯沱之名因號魯  
口後魏道武皇始三年車駕卒晉口即此城也

蕪菱城故在縣東北三十五里隋縣也蓋因東北蕪菱  
亭為名

蕪菱亭在縣東北四十五里後漢光武自薊東南馳晨  
夜至饒陽蕪菱亭飢甚馮異進豆粥光武曰得公孫豆  
粥飢俱餘公孫異字也

安平縣 上十八 東南至州本漢舊縣屬深郡高帝以

五十三里 鄂千秋為安平侯後漢屬博陵郡後魏以來博陵諸崔  
即此邑人也隋開皇三年縣屬定州十六年改屬深州  
大業二年還屬定州武德四年又屬深州  
泝水今名疆河西自定州義豐縣界流入  
滹沱河在縣南二十三里

趙州望趙郡

開元戶五萬一千四百三十  
元和戶八千一百五十七

鄉九十九  
全一百一十一



禹貢冀州之域春秋時屬晉戰國時屬趙秦為邯鄲郡地漢為常山郡平棘縣地又為趙國自西漢及魏皆以封建子弟後魏明帝又於廣阿城置殷州高齊改殷州為趙州因趙國為名隋開皇三年又于藥城縣置藥州大業二年廢藥州以縣並屬趙州三年以趙州為趙郡武德元年張志昂舉城歸國又改為趙州

州境 東西二百五十里 南北一百一十七里 西南至上都一千八百九十里 西南至東都一千三十里 北至恒州一百里 正東微南至冀州一百六十五里

貢賦 東北至棠城縣七十里從縣至定州一百二十里 西踰山至太原府五百六十里 開元貢 絲 綿 絹

管縣九 平棘 元氏 臨城 柏鄉 高邑 贊皇 昭慶 定晉 藥城

平棘縣 郭上二本春秋時晉棘蒲邑漢文帝三年濟北王興居反遣棘蒲侯柴武擊之武帝時又有平棘侯薛澤為丞相蓋漢初為棘蒲後改為平棘也屬常山郡隋開皇二年改屬趙州十六年改屬藥州大業二年又屬趙州皇朝因之

斯渡水縣北三十五里

槐水一名白溝河南去縣二十五里

故欒城縣西北十六里春秋晉邑

千萬壘縣南一里後漢安帝永初元年以御史任尚討

羗無功檻車徵還羗遂入侵河內趙魏間百姓相驚北

軍侯朱寵將五營兵屯孟津詔魏郡趙國常山等繕作

塢壘六百一十處此其一也

李左車墓縣西南七里

趙郡李氏舊宅在縣西南二十里即後漢魏以來山東

舊族也亦謂之三巷李家云東祖居巷之東南祖居巷

之南西祖居巷之西亦曰三祖宅巷也三祖李氏亦有

地屬高邑縣

封斯村者李氏舊塋多在封斯

元氏縣上十七

東南至州本趙公子元之封邑漢于四十九里

此置元氏縣屬常山郡兩漢常山太守皆理于元氏後

漢書帝紀云世祖光武皇帝建武四年光武北征彭寵

陰后從行生孝明帝于元氏舍傳又云顯宗者明皇帝

永平元年冬十月行幸鄴與趙王相會鄴常山三老言

于帝曰上生于元氏顧蒙優復詔曰豐沛濟陽受命所  
由加恩報德適其宜也其後元氏縣田租更賦六歲賜  
縣掾吏及門閭走卒錢又云肅宗孝章皇帝建初七年  
九月己酉幸鄴勞賜常山趙國史人復元氏租賦三歲  
元和三年二月戊辰進幸中山遣使者祠北岳出長城  
癸酉還幸元氏祠光武顯宗于縣舍正堂明日又祠顯  
宗於始生堂皆奏樂復元氏租賦三月丙子詔復元氏  
七年徭役其兩漢元氏縣在今縣西北十五里故城是  
也晉屬趙國高齊廢隋開皇六年又置元氏縣屬趙州  
皇朝因之

飛龍山縣西北三十里前趙祿曰河瑞元年王浚使將  
初弘擊鮮卑務塵部十餘萬東討石勒戰于飛龍山勒  
師大敗

元氏故城在縣西北十五里即漢之舊縣也兩漢常山  
太守皆理于此城至隋末為劉黑闥所破其後移于今  
所

開業寺在縣西北十五里即後漢車騎大將軍陝定二  
州刺史尚書令司徒公趙郡李徽伯之舊宅也

臨城縣 中八

東北至州 本戰國時趙房子邑也漢以

為縣屬常山郡自漢至隋不改屬趙州皇朝因之天保

元年改名臨城以縣屬西南十里有古臨城因改名焉

泝水在縣南二里出白土紉滑如膏以之濯錦色若霜

雪如蜀錦之得江津也故俗稱房子之績魏賦曰織績

房子是

敦與山在縣西南七十里泝水所出

柏鄉縣 上十二

北至州 本春秋時晉鄆邑之地漢以

為縣屬常山郡後漢光武即位于鄆南千秋亭五城陌

因改曰高邑屬常山國高齊天保七年移高邑縣于漢

房子縣東北界今高邑縣是也隋開皇十六年于漢鄆

城南十八里改置柏鄉縣遷所古柏鄉縣以為名屬藥

州大業二年改屬趙州皇朝因之

高邑故城縣北二十一里本漢鄆縣也

漢世祖廟一名坛亭縣北十四里鄆縣故城南七里即

世祖即位之子秋亭也後于此立廟故後漢書帝紀云

肅宗孝章帝元和三月丙子詔高邑令祠光武于即位

壇是也

高邑縣上 東北至州本六國時趙房子邑之地漢以五十五里 為縣屬常山郡後魏屬趙郡高齊天保七年移高邑縣于其城東北十五里今縣是也隋開皇三年改屬趙州皇朝因之

房子故城在縣西南十五里本漢房子縣也

馮唐墓在縣東北二十八里趙人也

贊皇縣 中五

東北至州本漢鄆邑縣之地屬常山郡七十里

隋開皇六年于此置贊皇縣：南有贊皇山因以為名屬藥州大業二年改屬趙州皇朝因之

贊皇山縣東南二十六里穆天子傳曰至房子登贊皇山

泝水在縣西南三十五里韓信斬陳餘處故李左車曰陳餘軍敗于鄆下身死于泝水上是也

濟水源出贊皇山西北流去縣南十里此自別是一濟水應邨以為四瀆誤也

百陵崗在縣東十里即趙郡李氏之別業于此崗下也崗上亦有李氏塋塚甚多

昭慶縣

望十五 東北至州本漢廣阿縣屬鉅鹿郡後九十里

漢省後魏別置廣阿縣隋仁壽元年改為象城縣大業二年又改為大陸縣屬趙州武德四年復改為象城縣取縣西北古象城為名天保元年改為昭慶縣

廣阿澤在縣東二十五里爾雅曰晉有大陸廣阿即大陸別名淮南子曰鉅鹿大陸廣阿咸一澤也

任教墓一名七夕其在縣西四里高帝時為御史大夫封廣阿侯

皇十三代祖宣皇帝建六陵高四丈周迴八十丈

皇十二代祖光皇帝啟運陵高四丈周迴六十四步二

陵共塋周迴一百五十六步在縣西南二十里

定晉縣

縣十二  
西北至州  
四十三里

為縣屬鉅鹿郡晉省後魏于此置癭遙縣屬南鉅鹿郡

隋開皇六年改為癭陶後復漢舊名大業二年改屬趙州天保元年改為定晉

藥城縣

中十二

東南至州  
三十九里

本漢關縣屬常山郡後漢

省後魏太和十一年于此置藥城縣取平棘縣舊棘城

為名隋屬藥州又改屬趙州皇朝因之

斯波水在縣西北二十里

德州平原 開元戶六萬一千七百七十 鄉一百一十六  
元和戶九千三百五十六 全二十五

禹貢冀州之域春秋時屬齊戰國時亦屬齊地秦兼天

下今州秦之齊郡漢分齊郡置平原郡後漢至晉平原

為王國封建子弟後魏文帝于今州置安德郡隋開皇

三年改為德州大業三年罷州為平原郡隋末陷賊武

德四年討平竇建德復為德州

州境 東西一百九十五里  
南北二百一十九里  
西南至上都二千九十里  
西南至上都一千九十里  
西南至博州二百六十里  
東北至棗州二百四十里

八到 西南至上都二千九十里  
西南至上都一千九十里  
西南至博州二百六十里  
東北至棗州二百四十里

正南渡河至濟州二百四十五里  
西南至貝州二百三十里  
正北微東至滄州二百四十里  
西至冀州二百一十五里

貢賦 開元貢 綾 絹 綿

管縣七 安德 平原 平昌 將陵 安陵  
滄縣 長河

安德縣 緊郭下 二十八 本漢舊縣屬平原郡後魏屬安德  
郡隋開皇三年廢郡改屬冀州九年改屬德州皇朝因  
之

黃河南去縣十八里

馬津枯河在縣南七十里禹貢兗州九河既通馬津即九河之一馬津至徒駭二百餘里今河雖移不離此城也

馬頰河縣南五十里

鹿角故關縣東南七十五里

平原縣上十八

東北至州本漢舊縣屬平原郡後漢四十六里

屬平原國後魏安德郡隋開皇三年罷郡屬冀州九年改屬德州皇朝因之

黃河在縣南五十里

王莽枯河縣南五里

管輅祠縣西南一里

平昌縣上二十三

西南至州本漢舊縣屬平原郡後漢屬平原國

隋開三年屬滄州十六年改屬德州皇朝因之

馬頰河在縣南十里久視元年開決又名新河

將陵縣望二十

西至州本漢安德縣地屬平原郡隋五十里

開皇十六年于此置將陵縣取安德縣界故城為名屬德州皇朝因之



禹津枯河南去縣二十里

王莽枯河西去縣十里

安陵縣望二十

南至州一百里

本漢脩縣地晉立安陵縣屬

渤海郡本脩縣之安陵故以為名高齊省開皇六年重

置屬冀州九年立觀州縣屬焉皇朝因之貞觀十七年

觀州廢縣割屬德州

脩縣上二十二

東南至州百二十里

本漢條縣即條侯國也景

帝封周亞夫為條侯漢縣屬信都國後漢屬渤海郡晉

改條為脩隋開皇三年廢渤海郡屬冀州五年改脩縣

為脩縣屬觀州皇朝武德初亦屬觀州貞觀十年觀州

廢改屬德州

長河縣上十八

東至州五十里

本漢廣州縣地屬信都國後

漢屬清河國魏封裴秀廣州侯高齊省隋開皇六年復

置屬冀州九年改屬德州仁壽元年改廣川縣為長河

縣皇朝因之

漳河水自貝州漳南縣流入在縣西二十五里

王莽枯河東去縣西十里

張公故關縣東南七十里

棣州樂安

開元戶二萬五千五百四十五  
元和戶五千四百四十七

鄉四十八  
全一十七

禹貢青州之域春秋為齊地管仲曰北至于無棣漢為

千乘國曹魏屬樂安國晉石苞為樂陵公是也隋開皇

十七年割滄州陽信縣置棣州大業二年廢入滄州武

德四年又置棣州六年又廢貞觀十七年又置移于厭

次縣即今州理是也天保元年改為樂安郡乾元二年

復為棣州

州境東西三百四十九里  
南北一百四十三里

八到西南至上都二千二百九十里  
西南至東都一千四百二十里

西南至德州二百四十里

南至淄州二百一十里

正北微西至滄州一百四十里

東南至青州三百一十三里

西南渡河至齊州二百五十里

東北至大海二百里

管縣五 厭次 滴河 渤海 陽信 蒲臺

厭次縣上六郭下本漢富平縣屬平原郡後漢更名曰厭次

則厭次前已廢矣相傳以秦始皇東游厭氣至碣石次

舍于此因名之高齊省隋開皇十六年重置武德初屬

德州貞觀十七年于此置棣州

黃河在縣南二里

滴河在縣南四十里

通海故關在縣西南四十里

滴河縣 上二十里 東北至州 本漢初縣屬平原郡後漢

省隋開皇十六年于此置滴河因北有滴河以名之屬

滄州貞觀元年屬德州十七年改屬棣州

黃河縣南八十里

滴河縣北一十五里漢武帝鴻嘉四年河水泛溢為害

河堤都尉許昌鑿此河通海故以商字為名後人加水

馬

渤海縣 西至州 本漢蒲臺縣地垂拱四年分置渤海縣

屬棣州在州東一百一十里天保五年以土地鹹鹵自

縣西移四十里就李邛村置

大海在縣東一百六十里

陽信縣 上十四里 南至州 本漢舊縣屬渤海郡魏屬樂

陵國後魏置樂陵郡隋開皇三年罷郡屬滄州十六年

于陽信縣置棣州武德六年又置屬滄州貞觀十七年

又割入棣州

鈞般河即九河之一經縣北四十里

蒲臺縣

上十二

西北至州七十五里

本漢濕沃縣地屬千乘國

宋屬樂陵郡隋開皇三年改屬滄州十六年改為蒲臺縣北有蒲臺因為名也隋末廢武德三年重屬八年改

屬滄州貞觀十七年置棆州割蒲臺屬焉

海在縣東一百四十里

海畔有一沙阜高一丈周迴二里俗人呼為開口淀是濟水入海處海漸與濟相觸故名今淀上有甘井可食海漸雖大淀終不沒百姓于其下煮鹽

黃河西南去縣七十三里

蒲臺在縣北三十里秦皇築此臺以望海于臺下繫蒲繫馬今蒲生猶繫結

元和郡縣圖志卷第十八

河北道三

易定節度使

定州

易州

渡景節度

滄州

景州

今為易定節度理所

管州二 定州 易州

管縣十六 都管戶三萬六千四百十二

定州 博陵

開元戶六萬五千四百六十三  
元和戶二萬六千八百三十三

鄉一百三十一  
全一百十四

禹貢兗州之域亦堯帝始封唐國之地春秋時鮮虞白



狄之國左傳曰晉荀吳侵鮮虞是也戰國時為中山國  
與六國並稱王後為趙武靈王所滅中山之地方五百  
里秦兼天下今州蓋秦趙郡鉅鹿二郡之地漢高帝分  
趙鉅鹿置常山中山二郡城中有山故曰中山景帝改  
為中山國封子勝為中山王成帝崩立中山孝王衍是  
為平帝後燕慕容垂僭號建都于此仍置中山君後魏  
道武帝平慕容垂子寶為中山郡置安州又改為定州  
以安定天下為名也隋開皇元年以中字犯廟諱改中  
山郡為鮮虞郡大業三年改為博陵郡遙取漢博陵郡  
為名也九年又改為高陽郡隋末隋賊武德四年討平  
竇建德復置定州復開皇之舊名也天保元年改為博  
陵郡乾元二年復為定州

州境東西一百七十四里  
南北三百里

八到西南至上都二千八十五里  
西南至京都一千二百二十五里  
東北至易州二百五十里  
東北至瀛州二百里

西北至蔚州四百七十里  
東北至莫州二百五十里  
西南取薈城路至趙州一百九十五里

貢賦 開元貢 西窠細綾十四疋

管縣十 安喜 新樂 義豐 唐縣 望都

北平 無極 陘邑 深澤 恒陽

安喜縣縣下本漢盧奴縣屬中山國黑水故池在州城西北去縣四里周迴百餘步深入不流俗謂水黑曰盧不流曰奴因以名縣後燕慕容垂都中山故改盧奴為弗縣後魏平燕又改為盧奴高齊省盧奴移舊安喜縣于此屬中山都隋改為鮮虞縣武德四年復為安喜縣按安喜故城在今縣東三十里本漢安險縣後漢改為安喜縣蜀志曰先主嘗為安喜

尉澗水一名唐河在縣北八里

天井澤在縣東南四十七里周迴六十二里

長星川南去縣八里

新樂縣

中東北至州本漢鮮虞國漢為新市縣之地

隋開皇十六年置新樂縣屬定州因新樂故城為名也新樂者漢武帝時中山孝王母馮昭儀隋王就國王為建宮于東里在西鄉呼為西樂城時人語訛呼西為新故為新樂

儀臺縣西南十三里後燕錄曰慕容麟與道武戰于儀

臺燕師敗績

木刀溝在縣東南二十四里溝傍人姓木名刀因為名

義豐縣

繫

西至州六十里

本漢安國縣之地屬中山國魏明

帝追封后父毛嘉為安國侯晉屬博陵國隋開皇六年

改為義豐縣屬定州皇朝因之

滏水俗名唐河縣北五里

泚水縣西二十五里

解瀆故城縣東北九里本漢解瀆亭靈帝襲守解瀆亭

侯桓帝崩無子竇武定冊迎立即靈帝也

長林溝今名木刀溝縣南三十三里

唐縣

上

東南至州五十里

本春秋時鮮虞邑漢唐縣之地即

古唐侯國堯初封于此今定州北有故唐城是堯所封

也漢唐縣屬中山國高齊省入安喜縣隋開皇十六年

重置屬定皇朝因之

孤山蓋鄉山也縣東北五十四里

滏水一名唐水西去縣一百五十步

寡婦故城縣北九里後漢賈復追銅馬五幡賦于此築

城後人語訛轉呼為寡婦



八度故關縣西北二十里

倒馬故關縣西北一百一十三里以潞水東經倒馬關山路險峭馬為之倒因以為名

望都縣上

西南至州本漢舊屬中山國以堯山在北

堯母慶都山在南登堯山見都山故以望都為名後魏

北平都高帝省隋開皇六年復置屬定州皇朝因之

唐水縣西南四十三里

陽城淀縣東南七里周迴三十里堯蒲菱芡靡所不至

柳宿城縣東南四十二里宣帝母王夫人微時泣別于

柳宿城即此地也

堯祠縣南四十里

北平縣上

西南至州八十三里

本秦曲逆縣地屬中山國陳平

封曲逆侯後漢章帝巡岳以曲逆名不善改為蒲陰縣

後魏孝明帝改名北平縣于今縣東北二十里置北平

郡割中山國之蒲陰望都北平三縣屬之高齊省北平

郡及蒲陰縣以北平縣屬中山郡隋開皇三年屬定州

皇朝因之萬歲通天二年契丹攻圍七旬不下故改為

狗中縣尋復舊名

蒲陽山在縣西北四十里

濡水縣西五里

安陽故關縣西北二十五里

無極縣

上

北至州八十里

本漢毋極縣屬中山國後魏太武

省高齊重置屬中山郡隋開皇三年改屬定州萬歲通

天元年改毋為無

滹沱水南去縣三十五里

陘邑縣

中

北至州五十里

本七國時中山國之苦陘邑漢苦

陘縣也李克為中山相苦陘之吏上計入多于前李克

曰苦陘無山林之饒而入多于前是擾亂吾人也遂免

之漢屬中山國章帝改為漢昌魏文帝改曰魏昌高齊

省隋開皇十六年改置隋昌縣屬德州武德四年改曰

唐昌天保元年改曰陘邑

廉頗臺在縣西南十九里慕容恪與冉閔戰於魏昌冉

閔大敗即此也

木刀溝在縣南二里

深澤縣

中

西北至州九十里

本漢南深澤縣也以涿郡有深

澤縣故此加南以別之屬中山國高齊省隋開皇六年

分安平縣于滹沱河北重置深澤縣屬定州皇朝因之  
滹沱河縣南二十五里光武為赤眉所追至滹沱欲渡  
道吏還言水深無船左右懼上使王霸前瞻水霸恐驚  
爪乃言可渡北至冰合以囊沙布冰上乃渡未畢車冰  
陷今名溝傍合處為危渡口

恒陽縣上

東至州六十里

本漢上曲陽縣屬常山郡後漢屬

中山國高齊天保七年除上字但為曲陽縣屬中山郡  
隋開皇十年改曲陽為石邑縣其年移石邑于井陘縣  
屬恒州七年于此置恒陽縣屬定州以在恒山之南以

為名

恒山在縣北百四十里漢以避文帝諱改曰常山至周  
武帝平齊復名恒山

長星溝水在縣西北十七里

郊壇縣東南十二里後燕慕容垂都中山置壇于此郊  
祭

後燕故苑縣西南十五里

恒岳觀在縣南百餘步

真君廟在縣東北十里嘉禾山下

恒岳下廟在縣西四十步

北平軍在西州三里開皇十年置

易州上谷 開元戶三萬七千二百二十七 鄉七十二 全四十五

禹貢冀州之域虞及周為并州地春秋時屬燕晉戰國

時屬燕趙秦置三十六郡以為上谷郡漢分置涿郡今

州則漢涿郡故安縣之地隋開皇元年又屬易州因州

南十三里易水為名上谷郡遙取漢上谷以為名隋亂

隋賊武德四年又改為易州高陽軍在州城內開元二

十年置

州境 東西一百一十里 南北四百一十七里 東南至東都一千四百七十五里 西南至東都一千四百七十五里 西北至東都一千四百七十五里 東北至幽州一千四百七十五里

八到 西至東都一千四百七十五里 南至東都一千四百七十五里 東至東都一千四百七十五里 北至東都一千四百七十五里

貢賦 開元賦 絹 緜 墨 州取飛狐三百六十里 州取百九十里 州取百九十里

官縣六 易縣 漆水 容城 遂城 蒲城 五迴

易縣郭上下 本漢故安縣屬涿郡文帝以申屠嘉為故安

侯隋開皇十六年于漢故城西北陽置昌縣故城即燕

之南郡周迴約三十里

乳山在縣西南四十五里有鍾乳穴

深漆水自蔚州飛狐縣流入

易水一名故安河出縣西寬谷中周官曰并州其寢漆  
易燕太子丹送荆軻易水之上即此水也

武陽故城縣東南七里故燕之下都

范陽故城墓秦范陽縣也在東南六十二里在范水之  
陽故荆通說或信君使賜范陽令侯印趙地聞之不戰  
而下者四十餘城

樊於期故城縣西十三里於期授首荆軻處

漆水縣

上西南至州四十二里

本漢道縣屬涿郡因省入涿縣

隋開皇元年又于此置范陽縣遙取漢范陽為名十年  
又改為永陽縣屬幽州十六年改屬易州十八年以重  
名改涑水縣：近涑為名

涑水一名巨馬河東北二里袁紹收崔巨業攻固安樂  
下公孫瓚擊敗之于水死者六七千人即此水也石泉  
故城縣西北三十里在衆山之內平山之中四周絕澗  
壁立五丈水不周處路不容輒

容城縣上 西北至州八十八里 本漢舊縣屬涿郡高齊省入范陽縣隋開皇元年改屬道縣天保元年改為容城縣復漢舊名

遂城縣上 北至州七十里 本漢北新城縣屬涿郡後魏除此

字尋又省隋開皇三年移後魏新昌縣于此屬易州十年改新昌縣為遂城按縣即戰國時武遂城也趙將李牧攻燕拔武遂方城即此也後魏孝武帝永熙二年以韓瓚為營州刺史行達此城值盧曹構逆就置南營州以瓚為刺史廳部三千餘人並雄武冠時因號英雄

蒲城縣中 東北至州百四十里 本漢北平縣中山國高祖以張

蒼為北平侯後漢世祖追銅馬五幡賊于北平破之即此後魏于此置永樂縣天保元年改為蒲城縣以縣北故蒲城為名

五迴縣中 東至州七十里 本漢北平縣地開元二十三年刺

史盧暉奏置在五迴山東麓因名之二十四年刺史田琬以其險隘東遷于五公在今易州縣西五十里

滄州上 景城 開元戶九萬八千一百五十七 鄉一百七十九 元和戶九千五百一十四 全三十九

今為滄景節度理所

官州二 滄州 景州

官縣一十二

禹貢冀州衮州之域後魏孝明帝熙平二年分瀛州冀州置滄州以滄海為名大業二年罷州為渤海郡武德元年改為滄州二年隋竇建德四年討平建德州仍舊

州境東西三百一十二里

八到西南至上都二千二百二十里

西南至東都一千三百六十里  
西南至景州一百二十里  
東南至棗州二百五十里  
西北至幽州五百五十里  
西南至德州二百四十里

貢賦 開元貢 柳箱 韋席 糖蟹 鯉 鱈

官縣七 清池 長蘆 魯地 鹽山 饒安

樂陵 無棣

清池縣 郭望下 本漢浮陽縣屬渤海郡在浮水之陽後魏

屬滄州隋開皇八年改為清池縣以縣東有作清池因

以為名池在縣東一里

作清池縣東南一十五里

長芦縣 上 東南至州三百四十里 本漢參戶縣地周大象二年

于此置長芦縣屬章武郡水經云長芦水名也水傍多

芦第因以為名隋開皇屬瀛州貞觀後改屬滄州  
參戶故城一名木門城在縣西北四十里

薩摩陂在縣北十五里周迴五十里有蒲魚之利

魯城縣上 一南至州本漢章武縣屬渤海郡有鹽官高

齊省隋開皇十六年于此置魯城縣

大海在縣東九十里

平魯渠在郭內魏武北伐白奴開之

鹽山縣上

西至州本春秋齊無棣邑也管仲曰北至

于無棣漢于此置高城縣屬渤海郡武帝以平津鄉封

公孫和即此縣鄉也隋開皇十八年改為鹽山縣

鹽山在縣東南八十三里

饒安縣

北至州

本漢千童縣即秦千童城始皇遣徐福

將童男女于入海求蓬萊至此城以居之故號漢以

為縣屬渤海郡靈帝置饒安縣以其地豐饒可以安人

後魏屬滄州隋不改

胡蘇河在縣西五十里

無棣河在縣南二十里

樂陵縣

上北至州

本燕將樂毅攻齊所築漢以為縣屬



平原郡即漢大司馬史高所封之邑後魏屬樂陵郡隋開皇三年罷郡屬滄州

重合故城縣東二百步漢重縣武帝封莽通為重合侯無棣縣北西北至州本春秋時齊之四履北至之地

在漢為信陽縣地開皇六年割信陽饒安置無棣縣以南臨無棣溝因以為名屬滄州

橫海軍在州城西南開皇十四年置

景州上元和戶五千二十五

本漢景城縣屬渤海郡隋開皇三年罷郡屬滄州十六

年又于長芦縣置景州大業二年廢武德四年重置貞觀元年廢以所屬縣分入滄州貞元二年于弓高縣重

置

州境

八到西南至上都二千四百里

西南至東都一千二百四十里

西南至冀州二百一十里

東北至滄州一百二十里

南至德州二百一十里

貢賦

與滄州同

北至瀛州一百四十里

管縣五

弓高

南皮

景城

東光  
以後闕文

臨津

元和郡縣圖志卷第十八終



國家圖書館, NATIONAL CENTRAL LIBRARY, TAIWAN, R.O.C.

元和郡縣圖志卷第二十一

山南道二

襄陽節度使

襄陽大都督府

襄州 開元戶三萬六千三百五十七  
元和戶十萬七千一百七

鄉七十七  
全一百六十二

今為襄陽節度理所

官州八 襄州 鄧州 復州 郢州 唐州

隨州 均州 房州

縣三十八 都管戶一十四萬三千

禹貢荆豫二州之域于周諸國則穀鄧鄠盧羅都之地

國家圖書館, NATIONAL CENTRAL LIBRARY, TAIWAN, R.O.C.



春秋時地屬楚秦天下自漢以北為南郡今鄧州南陽縣是也漢以南為南郡今荊州是也後漢建安十三年魏武平荊州置襄陽郡自赤壁之敗魏失江陵而荊州都督理無常處吳將諸葛瑾陸遜皆數入其境自平公鎮襄陽吳不復入永嘉之亂三輔豪族流於樊沔僑于漢水之側立南雍州孝武帝以朱序為南雍州刺史符堅遣將苻丕攻陷襄陽序為丕所擒後堅敗州復歸晉安帝時魯宋之為刺史仍于州理置寧蠻校尉梁太清二年岳陽王蕭譽為雍州刺史況河東王譽為元帝所

殺譽怒以州北附西魏尅江陵以譽為梁王都江陵為西魏藩國恭帝改雍州為襄州因州南襄水為名也按襄陽去江陵陸道五百里勢同輔車無襄陽則江陵受敵自東晉庾翼為荊州刺史將事北伐遂鎮襄州北接宛洛跨對樊沔為荊郢之北門代為重鎮周置總管隋置行臺皇家初亦置山南行臺武德七年廢行臺置都督府貞觀六年廢都督府改為州永貞九年昇為大都

督府

州境東西二百四十六里  
南北三百六十七里

八到 西北至上都一千八百五十里

北至東都八百二十五里

東至隨州三百五十里

南至江陵府四百七十里

西至房州陸路四百二十里水路五百八十四里

東南至郢州三百二十里

西北至均州三百六十里

貢賦

開元貢

元和大貢

射香 綾紗 庫路真

竹扇

橙子 弩材

官縣七

襄陽

臨漢

南漳

義清

宜城

樂鄉 穀城

襄陽縣

郭望下

本漢舊縣也屬南郡在襄水之陽故以為

名魏武平荊州分南郡置襄陽郡縣屬焉後遂不改

峴山在縣東南九里山東臨漢水古今大路羊祜鎮襄

陽與鄒潤甫共登此山後人立碑謂之墮淚碑其文即

蜀人李安所製

萬山一名漢臯山在縣西十一里與南陽郡鄧縣分界

處古諺曰襄陽無西言其界促近

檀溪在縣西南初梁高祖鎮荊州聞齊王崩令蕭遙光

等五人輔政謂之五貴歎曰政出多門亂其階矣陰懷

平京師之意潛造器械多伐斫竹木沉于檀溪為舟裝

之備叅軍呂僧珍獨悟其旨亦私具櫓數百張及義師

起乃取檀溪竹木裝戰艦諸將爭櫓僧珍每船付二張  
事克集今溪已涸非其舊矣

州理中城在縣東邊一處有土赤色昔符丕攻襄陽朱  
序用以道法以硃砂燻之至今土色有異西北角夫人  
城符丕之攻也朱序母深識兵勢登城履行知此處必  
偏受敵令加修築寇肆力來攻果屺而退因謂之夫人  
城

劉琦臺縣東三里琦與諸葛亮登臺去梯言之所也諸  
葛亮宅在縣西北二十里

習郁池縣南十四里

臨溪縣

縣

南至州二里

本漢鄧縣之地也則古樊城仲山

甫之國也西魏于此立安養縣屬鄧城周郡天和五年  
改屬襄州天保元年改為臨漢縣：城南臨漢水魏將  
軍曹仁處樊蜀將關羽圍樊使于禁龐德救之會漢水  
暴長羽以舟師攻樊禁遂降羽德瞋目不屈羽殺之  
故鄧城在縣東北二十二里春秋鄧國也桓七年鄧侯  
吾離來朝是也楚文王滅之

鄧塞故城在縣東南二十三里南臨宛水阻一小山號

曰鄧寨昔孫文臺破黃祖于此山下魏嘗于此裝治舟  
艦以伐吳陸士衡表稱下江漢之卒浮鄧寨之舟謂此  
也

南漳縣

中

東北至州  
百四十里

本漢臨沮縣地按臨沮縣今在

荊州當陽縣西北臨沮故城是也後魏于此置重陽縣  
隋為南漳縣

荆山在縣西北八十里三面險絕唯東南一隅終通人  
徑

祖山在縣東北一百八里吳時朱然諸葛瑾從沮中乘

山險道北出沮中祖出襄陽城百五十里按此是地名

非山蓋以地山相近因名或云司馬宣王鑿八疊山開  
路于此停祖也

襄水出縣北一百一十里白石山

義清縣

中

東北至州  
五十八里

本漢中廬縣地也西魏于此置

義清縣後因之中廬故縣在今縣北二十里本春秋廬  
戎之國秦時謂之伊廬項羽亡將鍾離昧家在伊廬也

長渠在縣東南二十六里派引蠻水昔秦使曰起攻楚  
引西山谷水两道爭灌鄢城一道使汜北入一道使汜

南入遂拔之

宣城縣 上

北至州九十五里

本漢印

音縣地也城東臨漢水

古諺曰印無東言其東逼漢江其地短促也宋孝武大明元年以胡人流寓者立華山郡理之後魏改為宣城周改宣城為道縣屬武泉郡隋開皇三年罷郡屬襄陽皇朝因之天保元年改為宣城縣

漢水在縣東九里

故宣城在縣南九里本楚鄢縣秦昭王使白起伐楚引蠻水灌鄢城拔之遂取鄢即此城也至漢惠帝三年改

名宣城

樂鄉縣

中下

東北至州二百二十里

本春秋郟國之城在今縣

北三十七里郟國故城是也在漢為若縣地晉安帝于此置樂鄉屬武寧郡大業三年改屬竟陵郡皇朝改屬

襄州

漢水東去縣四十二里

穀城縣

上東

南至州一百四十里

本春秋時谷國左傳穀伯綏

來朝今縣北十五里故穀城是也漢為筑音陽縣蕭何

子封筑陽侯即此也開皇七年改為穀城縣屬襄州



筑水在縣南百二十步

鄧州南陽 開元戶三萬八千六百一十一 鄉五十六  
元和戶一萬四千一百四十一 全六十一

禹貢豫州之域周為申國戰國時屬韓蕞秦說韓惠王

曰韓西有宜陽東有穰洎是也昭襄王取韓地置南陽

郡以在中國之南而有陽地故曰南陽三十六郡襄陽

居其一焉漢因之領縣三十六宛城後漢于郡理置

南郡建安中張綉屯兵于穰降魏于穰置萬州晉宣

王夏侯伯仁皆為都督或理宛或理新野永嘉五年為

劉聰所沒成帝咸康四年復歸于晉符堅之亂又沒前

秦姚興時又復還晉後魏孝文南侵又陷之梁普通中

暫尅還入魏太和中置萬州理穰縣今鄧州所理是也

隋開皇七年梁王暕入隋自穰縣移萬州還江陵于穰

縣置鄧州大業三年改為南陽郡武德二年復為鄧州

州境東西五百九十里

八到南北三百八十一里

北至上都五百九十里

東至東都六百四十五里

東至唐州三百二十里

南至襄州一百八十里

西南至均州三百四十里

貢賦

開元貢 紵紵綠布十疋

管縣七 穰縣 南陽 新野 向城 臨湍

菊潭

穰縣郭望下漢舊縣本楚之別邑取豐穰之義後屬韓秦武王攻取之封魏冉為穰侯漢以為縣屬南陽郡後魏既克南陽于此城置荊州開皇三年屬鄧州皇朝因之湍音水北至縣七里

六門堰在縣西三里漢元帝建昭中召信臣為南陽太守復于穰縣南六十里造鉗盧陂累石為堤傍開六門石以節水勢澤中有鉗盧玉池因以為名用廣溉灌歲

歲增多至三萬頃人得其利後漢杜詩為太守復修其陂百姓歌之曰前有召文後有杜母

南陽縣緊西至州一百二十里一本周之申國也平王母后之家

漢置宛縣屬南陽郡更始即帝位伐祖納陰后並于宛城魏代荊州都督所理至隋改為南陽縣屬鄧州

精山在縣西北二十七里黃巾賊據宛城漢西鄉侯朱雋擊破之餘衆走保精山謂此也

涓水東去縣三里南都賦曰涓水蕩其胸是也

新野縣中西北至州七十里本漢縣也屬南陽郡魏伐新野

縣為荊州都督所理王昶為都督即鎮此城晉惠帝立  
新野郡隋開皇三年罷郡縣屬鄧州

涓水西去縣二百步

後漢西華侯鄧晨宅在縣北二十四里晨新野人世祖

姊夫也初起兵新野王莽焚其家墓滄其宅宋族怒曰

幸自富足何故隨婦家入湯鑊中晨終無恨

陰皇后宅在縣東北擣衣石存焉

向城縣上西南至州一百九十里一本漢西鄂縣地春秋時向邑

江夏有鄂故此加西後魏孝文帝于古向城置向城縣

屬此涓郡貞觀九年改屬鄧州

豐山在縣南三十二里有九鐘霜降則鳴

西鄂故城在縣南二十里張衡即此縣人故宅餘址猶

存

魯陽關在縣北八十里今鄧汝二州于此分境荆豫徑

途斯為險要張景陽詩云朝登魯陽關狹路峭且深

博望故城在縣東南四十五里張騫封邑

臨湍縣上東南至州八十五里本漢冠軍縣地後魏孝文帝割

縣北境置新縣屬南陽郡廢帝以近湍水改為臨湍隋

又改為新城天保元年又改為臨湍焉  
翼望山在縣西北二百里湍水出焉

冠軍故城在縣南四十里漢武帝以霍去病討匈奴功  
冠諸侯故封此縣以褒異之

後漢膠東侯賈復宅在縣南三十五里

楚堰在縣南八里擁斷湍水高下相承八重溉田五百  
餘頃

菊潭縣

上

東南至州  
百五十里

本漢酈踰縣武陶戍之地後魏

廢帝因武陶戍置郡隋開皇三年罷郡以為菊潭縣因

縣界內菊水為名屬鄧州

菊水出縣東石澗山其旁多菊水極甘馨谷中三十餘

家不復穿井仰餘飲此水皆壽百餘歲暢袁隗為太守

命酈縣月送水三十斛飲食沐浴悉皆用之

內鄉縣

上

東南至州  
百四十里

本楚之析邑後屬于秦史記秦

昭王發兵出武關攻楚取析十五城是也漢以為縣屬

宏農郡後漢屬南陽郡後魏于此置析陽郡廢帝改為

中鄉縣開皇三年以避廟諱改為內鄉屬鄧州

析水北自盧氏縣界流入與舟人合古今謂之析口縣

城即楚析縣也史記楚項襄王元年秦出武關斬楚衆五萬取析十五城漢高祖入關下析酈是也

復州竟陵開元戶五千二百三十三鄉一十六  
元和戶七千六百九十全一十五

禹貢荊州之域春秋戰國時並屬楚史記白起拔郢東

至竟陵即此是也秦屬南郡在漢即江夏郡之竟陵縣

地也晉惠帝分江夏立竟陵郡周武帝改置復州取州

界復池湖為名也貞觀七年州理在沔陽縣保應二年

移理竟陵縣

州境東西四百三十里  
南北六百九十里

八到西北至上都一千六百八十五里  
西北至東都一千四百二十五里

東北至安州三百三十里  
東至沔州陸路三百五十里官路三百里  
西北至郢州陸路三百四十里水路七百里  
南至沔陽縣一百三十里自縣南至岳州水路五百里

貢賦 開元貢 白紵布一十疋

管縣三 竟陵 沔陽 監利

竟陵縣中郭下漢舊縣也屬江夏郡舊縣在今郢州長壽

縣界竟陵大成是也周屬復州大業三年改復州為沔

州縣屬不改武德初又屬復州

五華山在縣東北七十里縣城本大古風城也古之風國即伏羲風姓也南臨汭水

汭陽縣 中下 北至州一百二十里 一本漢雲杜縣地梁天監二年

分置汭陽縣即今縣東三十里汭陽故城是今汭陽縣即後魏所置建興縣大業三年改建興縣為汭陽郡武

德改屬復州

汭水在縣南八十步東入汭川縣界

馬骨湖在縣東南百六十里秋夏汎漲水漫若海春冬涸涸即為平田周迴一十五里

監利縣 中下 東北至州二百六十里 二本漢華容縣地也晉武帝

太康五年分立監利縣屬南郡開皇三年改屬復州

大江在縣南一百三十里

郢州 富水 開元戶五千六百九十九 鄉一十三  
元和戶一萬一千九 全二十三

本江夏郡雲杜縣之地周地圖記曰蠻人酋渠田金生代居此地常為邊患梁晉通末遣郢州刺史元樹討平之因置新州後魏廢帝二年改為溫州因溫水為名也

隋末廢溫州縣並入安陸郡武德四年于京山縣重置溫州貞觀十七年廢溫州于長壽改置郢州

州境東北

八到 西北至上都一千三百八十五里

貢賦 開元首隋白紵布二十端  
東北至微西至江陵府三百里  
正南至襄州三百里  
西北至復州三百一十里  
東南至復州三百一十里

官縣三

壽長

京山

富水

壽長縣 郭上本漢竟陵縣地宋分置壽長縣理石城即  
今縣理是也屬竟陵郡魏文帝大統十四年于縣改置  
郢州縣屬焉後遂因之

漢水去縣十步

縣城本古之石城背山臨漢水吳于此置牙門戍城羊  
祐鎮荊州亦置戍焉即今州理是也

京山縣 下 西至州一百六十里 一本漢雲杜縣地也隋屬溫州大

業二年改為京山縣皇朝溫州所理在此貞觀十四年  
罷溫州縣屬郢

大梁山在縣西北二百里孤秀為衆山之傑山多鍾乳  
溫湯水在縣南十五里擁以溉稻田其收數倍經其家  
多凶

富水縣中 西南至州二百四十里 本漢安陸縣地後漢分其地

置新市縣屬江夏郡後漢有新市平林兵謂此後魏改

新市為富水縣取縣界富水為名

富水南去縣一百步

唐州 淮安 開元戶二萬一千五百九十七 鄉四十五 元和戶四萬七百四十 全八十七

禹貢豫州之域春秋時為楚地秦為南陽郡地自宋至

漢皆同後魏太和中于此置東荊州理北陽古地其後

改為淮州開皇五年又改為顯州貞觀九年改為唐州

州境 東西三百八十里 南北三百十里

八到 西北至上 都取葉縣路一千三百四十里 西北取上 都路至東都一千二百二十五里 西北至鄧州 三百二十里 西至鄧州 三百二十里 南至隋州 三百六十里 東至蔡州 二百四十里 東南至申州 二百六十里 東北至許州 二百七十里 西南至襄州 三百五十里 北至汝州 葉縣一百八十里 州一百八十里

貢賦 開元貢 絹十疋 布

管縣七 比陽 慈丘 桐柏 平氏 湖陽

方城 泌陽



比陽縣郭上下本漢舊縣屬南陽郡比水所出故曰比陽  
後魏屬江夏郡隋屬淮安郡貞觀改屬唐州

顯望崗在縣西北六十里

比水南去縣二里後漢代祖破甄阜梁业賜于比水斬  
之即此水也

舞陰故城在縣西北六十五里漢縣屬南陽郡曹公與  
張綉戰引還舞陰即此城也

慈丘縣

上

西南至州  
七十里

本漢比陽縣之地後魏孝文于

此置江夏縣并置江夏郡領之開皇三年廢郡縣屬淮

州十八年改名慈丘取慈丘為名

慈丘山在縣西五十里

比水出縣東南太湖山

桐柏縣

中

西北至州  
百二十里

漢平氏縣之東界也梁于此置

義鄉縣開皇十八年改為桐柏因桐柏山為名也

桐柏山在縣西南九十里禹貢曰導淮自桐柏出紫草  
天木山俗名天目山在縣東北五十五里祖逖為豫州

刺史藏家口于木：山即此山也山上有池時人號為

天目

淮水出縣南桐柏山一名大復山

淮瀆廟在縣西六十里桐柏山東北

平氏縣中東至州七十里本漢舊縣屬南陽郡晉屬義陽郡其

後為北人侵掠縣皆丘墟後魏于平氏故城重置屬淮

州隋改屬淮安郡

醴水出縣東南桐柏山西流經縣北三里與淮同導西

流為醴東流為淮

湖陽縣中東北至州百六十里古蓼國也左傳曰鄧人將與隋

絞州蓼伐楚注曰今義陽東湖陽縣是也地理志曰蓼

國咎繇後為楚所滅後魏孝莊帝于此立湖州貞觀元

年廢以湖陽屬唐州

方城山在縣東北五十里即沮溺耦耕處左傳屈完對

齊桓公楚國方城以為城漢水以為池是也

堵水西去縣三十五里

泌陽縣中東北至州本漢棘陽縣地後魏于此置襄

城郡領襄城上馬二縣貞觀元年廢入湖陽縣開元十

三年刺史白知節奏復置天保元年改為泌陽

隨州漢東開元戶一萬三千二百十六鄉二十四  
元和戶一萬二千七百十六

本春秋時隨國與周同姓左傳曰漢東之國隨為大注  
曰今義陽隨縣也其後為楚所滅為南陽郡地漢立為  
隨縣屬南陽郡晉太康元年分義陽置隨郡自宋已還  
多以封建子弟為王後魏文帝大統十六年改隨州後  
遂因之

州境 東西三百七十里  
南北三百四十八里

八到 西北至上都 一千一百三里  
西北至東都 一千一百六十五里

西至襄州 三百五十五里  
東南至安州 一百五十五里

西南至鄧州 三百九十里  
東北至申州 三百四十里

西至唐州 三百六十里

貢賦 開元貢 羅綾 賦 絹 布 錦  
元和貢 全

官縣四 隨縣 光化 棗陽 唐城

隨縣 上本漢舊縣屬南陽郡即隨國城也歷代不改山

亦名烈山在縣北百里記禮曰厲山氏炎帝也起于厲

山故曰厲山氏

斷蛇丘在縣北二十五里即隨侯救斷蛇處

澁水在丘西四十里左傳曰楚武王伐隨莫敖屈重除

道梁澁

平林故城在縣東北八十八里王莽末關東起兵陳牧  
廖堰起兵號平林兵

李梁廟在縣南門外道西三十二步

光化縣下

西北至州三十里

本漢隨縣地南齊武帝分其地

立安化縣屬隨郡後魏文帝改為新化縣廢帝改為光  
化縣

東陽縣上

上

東南至州二百里

本漢蔡陽地屬南陽郡後漢分

蔡陽立襄鄉縣周改為廣昌隨仁壽元年改為東陽縣  
因東陽村為名也

春陵故城在縣東南三十五里漢景帝子長沙王發子  
春陵節侯之邑也代祖即位幸春陵復其徭役改曰春  
陵

後漢代祖宅在縣東南三十里宅南三里有白水東京  
賦所謂龍飛白水也

代祖父南頓君陵縣東二十七里

唐城縣上

東南至州百五里

本漢隨縣地梁于此置下澧戍

後沒魏改為下澧鎮開皇三年改鎮為唐城大業二年  
廢開元二十四年採訪使宋鼎奏置

唐城山在縣北三十二里

均州武當 開元戶九千八百五十九  
元和戶八千一百八十二

鄉二十  
全上

漢南陽郡武當縣地也因山為名永嘉之亂雍州始平郡流人出在襄陽者江左因僑立始平郡以領之寄理襄陽宋孝武帝割武當縣以隸之後魏改始平郡為武

當郡開皇三年罷郡置均州

州境 缺

八到 西北至上都九百里  
東北至東都八百八十五里

東至鄧州三百五十里  
北至鄧州內鄉縣二百三十里

東南水路至襄州三百六十里  
西至金州三百六十里  
南至房州二百六十八里

貢賦 開元貢 射香 山雞皮毛  
賦 絹布 線 麻

管縣三 武當 鄧鄉 豐利

武當縣郭上下 本漢舊縣屬南陽郡後漢初延岑起兵于此後遂空廢宋元嘉末移縣理延岑城貞觀十五年于此置均州

武當山一名叅山一名太和山在縣南八十里高二千五百丈周迴五百里陰長生于此得仙



漢水去縣西北四十里水中有洲名滄浪洲則禹貢云  
又東為滄浪之水

鹽池在縣東南百里池水四周上生紫氣池左右草木  
十餘里氣所染着上如雪霜嘗之鹽味土人謂之鹽花  
鄖鄉縣 上東至州一百三十里 一本漢錫縣古麇國之地也左傳曰  
楚潘崇伐麇至于錫六是也漢錫縣屬漢中郡晉武帝  
改錫縣為鄖鄉縣隋初屬均州後隸房州貞觀又改屬  
均州

西山今名寶蓋山在縣西南三里其山南臨漢水

漢水西自豐利縣流入南去縣三里東有滂灘冬即水  
淺而下多大石又東為淨灘夏水急迅行旅苦之歌曰  
冬滂夏淨斷官使命

豐利縣 上東至州一百四十里 本漢長利縣之地也理在長利  
川故以為名宋于此僑置南上洛郡屬梁州後魏文帝  
改南上洛郡為豐利郡又立豐利縣隋以豐利縣屬金  
州貞觀八年改屬均州

錫義山一名天心山在縣東北六十五里山方圓百里  
形如城四面有門相傳以為仙靈所居

漢水南去縣二十里

房州 房陵 開元戶一萬四千四百二十一 鄉三十四  
元和戶四千四百里 全上

禹貢梁州之域古麇國之地左傳楚子伐麇成大心敗

麇師于防諸闕駟以為防陵即春秋時防諸房之得名

蓋自此也戰國時屬楚秦為漢中郡地漢立房陵縣屬

漢中郡後漢末立為房陵郡建安三十四年蜀先主遣

宜都太守孟達征房陵殺太守申耽魏文帝時孟達降

魏：改房陵郡為新城郡後達叛魏蜀司馬宣王擊殺

之侯景之亂地入後魏至周武帝改為遷州貞觀十年

廢遷州自竹山縣移房州于廢遷州解即今州理是也

州境 東西北三百二十九里

八到 東至襄州山路五百八十七里

南至歸州山路五百里

正西至微州北至金州五百四十里

北至均州北至香州五百八十里

元和貢 蠟 鍾乳 竹五箇 賦麻布

貢賦 元和貢 蠟 鍾乳 竹五箇 賦麻布

管縣四 房陵 永清 竹山 上庸

房陵縣 郭上下 本漢舊縣屬漢中郡後漢改防為房後魏

以為光遷縣貞觀十五年復改為房陵

房山在縣西南四十三里其山西南有石室似房因以為名

建鼓山在縣南一百十三里與馬鞍山連接二山並高峻冬夏積雪

筑水出縣西北華山經縣北二里魏遣夏侯泉與張郃下巴西集軍宕渠劉備屯軍筑口即此水也

趙王遷基在縣北九里奏使王剪滅趙徙趙王遷于房陵

永清縣 中下 西至州一百十里 本漢房陵縣地後魏廢帝分

房陵東景置大洪縣地周武帝改為永清縣屬遷州隋改屬房林郡

沮水出縣西南景山東南入于漢江左傳曰江漢沮漳楚之望也

筑水經縣三里

大江故縣城在縣東六里

竹山縣 中下 東至州一百四十里 本漢上庸縣古庸國也昔武

王伐紂庸人往焉故牧誓云及庸蜀羌髳微盧彭濮人注云庸濮在江漢之南左傳曰庸率群蠻以叛楚使盧



戡黎侵庸後滅之至于漢初立上庸縣屬漢中郡後漢于縣立上庸郡後魏改置竹山縣因黃竹嶺以為名也方城山在縣東南三十里頂上平垣四面險固山南有城周十餘里

白馬塞山在縣西南三十五里初孟達為新城太守登此山而歎曰劉封中軌據金城千里而不能守豈丈夫也

黃竹山在縣北百里山上竹色皆黃因以為名也

上庸縣

中下

東至州二百五十里

本漢上庸縣地也按漢上庸

縣今竹山縣理是也蕭齊武帝分上庸縣地于此立新豐縣屬上庸郡後魏改為孔陽縣因界內孔陽水為名隋開皇三年罷孔陽縣仍移上庸縣理于廢孔陽縣理屬羅州貞觀十年改屬房州長羅山在縣北四里

元和郡縣圖志卷第二十二

山南道三

今為山南西道節度使

管州一十七 興元府 洋州 利州

鳳州 興州 成州 文州 扶州 集州

壁州 巴州 蓬州 通州 開州 閬州

果州 渠州

管縣八十八

興元府 漢中 開元戶 元和戶

元和戶

國家圖書館, NATIONAL CENTRAL LIBRARY, TAIWAN, R.O.C.

禹貢華陽黑水唯梁州舜十二牧梁其一也春秋及戰國並屬楚。懷王時秦惠文王取漢中地六百里以為漢中郡地秦二年項羽封高祖為漢王高祖欲攻羽蕭何曰天漢其稱甚美遂從之後漢末張魯據漢中改漢中為漢寧郡曹公討平之復為漢中郡蜀先主破魏將夏侯妙才遂有其地為重鎮魏延蔣琬姜維相繼屯守其後鍾會既尅蜀又置梁州晉末李特據蜀漢中又為所有桓溫討平之譙縱時又失漢中縱滅又歸舊理自漢宋已還多理南鄭開皇三年罷郡所領郡縣並屬梁州大業三年罷州為漢州郡武德元年又改為褒州二十年又為梁州縣興元三年因德宗遷幸改留為興元府按漢中當巴蜀捍蔽故先主初得漢中謂人曰曹公雖未無能為也及蕭齊明帝時後魏大將元英率兵十

萬道斜谷圍南鄭刺史蕭懿拒守百餘日不拔而退

州境東西南北四百九十九里

八到東北至上都七百六十里  
東北至東都一千六百六里  
西南至利州四百九十里

西取巴嶺路至集州二百八十里

北取太白山路至鳳翔府六百里  
正西微北至興州二百五十里

西取斜谷路至鳳州三百八十里  
東至今洋州一百二十里  
開元貢 麻布 絲 綿 絹

管縣六 南鄭 褒城 金中 三泉 城固

西縣

南鄭縣 次赤十四 郭下 本漢舊縣屬漢中郡幽王為犬戎所

滅鄭桓公死之鄭人南奔居此故曰南鄭高祖都之蜀

後主以魏延為南鄭侯後魏改為光義縣開皇元年又

為南鄭

已嶺在縣南一百九里東傍臨漢江與三硤相接山南

即古巴國

漢水經縣去縣一百步禹貢曰嶠冢道漾東流為漢裴

秀曰漢氏釋淮水改秩漢水為四瀆以其國所氏

褒城縣 十四 東至府三 本漢褒中縣屬漢中郡都尉

理之古褒國也當斜大路晉義熙末朱齡石平蜀梁州

刺史理此仍改邑中縣魏又于此置褒中郡開皇元年

以避廟諱改為褒內縣仁壽元年改為褒城

褒水源出縣西衙嶺川斜水與褒水同源而分褒水東流

謂經武縣及鳳翔扶風三縣者也漢孝武帝時人欲通

褒斜道及漕事下御史大夫張湯：問其事因言抵蜀從故道多坂迴遂令開褒水至斜間百餘里以車轉從斜下渭如此漢中之穀可致山東從汧無限便于砥柱之漕且褒斜林木竹箭之饒擬于巴蜀天子然之拜湯子卬為漢中守發數萬人保褒斜道五百里道果便近而水多湍石不可漕遂止

褒谷山在縣北五里南口為褒北口為斜長四百七十里

褒國在縣東二百步褒如之所出也

甘亭關在縣北九里今為戍

褒斜道一名石牛道張良令漢王燒絕棧道示無還心即此道也諸葛亮與兄瑾書曰前趙子龍退軍燒壞赤崖以北閣道緣谷百餘里其閣梁一頭入山腹立柱于水今水大而急不可安柱不可強也

金牛縣

四

東至州一百八十里

一本漢葭萌縣地東晉孝武分置

綿谷縣武德二年分綿谷縣通谷鎮置金牛縣取秦五丁力士石牛出金為石

嶓冢山縣東二十八里漢水所出

嘉陵江經縣西去縣三十里

故關城俗名張魯城在縣西三十八里

三泉縣 二十

東北至府二百五十里

本漢葭萌縣地屬先主改

為漢壽縣武德四年置南安州又置三泉縣八年州廢

以縣屬梁州

城固縣 二十

西至州七十三里

本漢舊縣有鈇官屬漢中郡

開皇三年改屬梁州武德二年改屬唐固縣貞觀二年復舊

通關山在縣東北九里漢高祖北定三秦蕭何守漢中

欲修此道通關中故名通關山

漢水南去縣二里

黑水出縣西北太山南流入漢及諸葛亮牋曰朝發南

鄭暮宿黑水

城固故城在縣東六里韓信所築晉平譙縱後梁州刺

史嘗理于此也

西縣 十四

西至府一百里

本漢沔陽縣地後魏分置嶓冢大

業二年改為西縣

百牢關在縣西南三十步隋置白馬關後以黎陽有白

馬關改名百牢關自京師趣劍南達淮左皆由此也

八陣圖在縣東南十里諸葛亮壘門石為圖

諸葛亮墓在縣東南八里亮卒遺命葬于漢中定軍山

貞觀十一年勅禁採樵

定軍山在縣東六十里

洋州洋川開元戶一萬八千八百八十九鄉四十八元和戶二千八百九十六全五十五

本漢秦中郡城固縣地先主分城固立南鄉縣為蜀重

鎮晉改為西鄉縣後魏梁州刺史夏侯道遷以梁州內

屬正始中廢西鄉縣仍于豐寧戎置豐寧郡廢帝于此

置洋州因洋水為名大業二年廢洋州置洋州鎮武德

元年復于西鄉立洋州

州境東西二百九十二里  
南北六百六十里

八到東北至上都六百四十里  
東北至上都一千四百九十里  
東至金州五百里  
南至壁州西路五百六十里  
西至興元府二百二十里  
北至京兆府藍屋縣五百里

貢賦開元貢白交火麻布野苧布

官縣五 興道 黃金 洋源 西鄉 真符

興道繫十七郭下本漢城固縣地後魏宣帝分置興道縣理

在興勢山上以為名武德元年置洋州以縣屬焉貞觀二十三年改為興道縣

興勢山在縣北二十里蜀先主遣諸葛亮出駱谷成興勢山置烽火樓處通照即此山按三國時蜀以漢中建安末破魏將夏侯妙才後遂有漢川以魏延鎮守其後蔣琬姜維相繼鎮于此即今郡也

興勢後主延熙四年將軍王平守之魏將曹爽等攻不克即今縣興道縣也

白帝先主章武元年屯之遂為重鎮後主建興十七年吳將全琮來攻不得即今雲安郡也 右並為重鎮

漢水經縣去縣一百步

儻谷一名駱谷在縣北三十里後主延熙二十年諸葛誕反于淮南分關中兵東下姜維欲乘虛向秦川率數萬人出駱谷間誕已破乃還按駱谷在長安西南二口曰儻口北口曰駱口谷中多反鼻蛇青積蛇一名焦尾蛇常登朽木上能十數步積此人中此蛇即須斷肌去不然立死

駱水在縣城西一里



黃金縣 中四

西南至州  
百三十里

本漢安陽縣地屬漢中郡後

魏文帝于此分置黃金縣因黃金水為名黃水出縣西北百畝山黃金谷南流入經縣西去縣九里其谷水陸艱險語曰山水艱阻黃金子午魏遣曹爽由駱谷伐蜀蜀將王平拒之于興勢張旗幟至黃金谷謂此山也故鉄城在縣西北八十里城在山上言其險峻故以鉄為名昔氏師楊難當寇漢川人之魏興太守薩徒據黃金戍姜寶鉄城宋遣梁州刺史蕭思話攻拔之驛即子午道也舊道在今金州安康縣界梁將軍王神念以舊子午道縁山避水橋梁百數多有毀壞乃別開乾路更名子午道即此路是也

洋源縣

中五

西北至州  
百二十里

本漢晉西鄉縣武德七年析置

津源縣因洋水以為名

洋水在縣南三百步

西鄉縣

上十五

西北至州  
一百里

本漢城國縣地蜀先主置

南鄉晉武帝改為西鄉縣武德元年置洋州理在西

鄉後移理興道縣

洋水東去縣八里

貞符縣

中五

南至州六十里

開元十八年置初名華陽縣天

保二年廢八年王鉷奏開清水谷路復奏置其年鑿山

得玉冊因改名貞符縣隸京兆府十一年以路遠改屬

洋州

利州

益昌下府

開元戶一萬一千四百九十一

元和戶二千四百四十四

本秦蜀郡地漢分巴蜀置廣漢郡按今州即廣漢郡之

葭萌縣地也蜀先主改葭萌為漢壽縣屬梓潼郡晉改

漢壽為晉壽梁天監以竺胤為太守隋夏侯道遷入後

魏改立西益州梁大通六年又尅之始通劍路改西益

州為黎州武陵王蕭紀僭號于蜀以席嶷為黎州刺史

嶷反州屬魏復改黎州為西益州三年改西益州為刺

州大業三年改為義城郡武德元年又改為利州城

西臨嘉陵江周宣帝大象二年以豆廋勣為利州總管

至任未幾而王謙據之益州叛遣益州刺史達奚堪馬

步十萬來攻利州于子城南北起土山城內之人負戶

汲援軍既至堪等敗走今大城內東西南北有大池是

達奚堪取土處也

州境

東西三百三十里  
南北三百五十里

八到 東至上都一千二百五十里

東北至東都一千一百一十里

東至集州三百九十里

西北至文州四百九十里

貢賦 開元戶天門冬 金蠟燭 絲布

管縣五 綿谷 益昌 葭萌 亂山

景谷

綿谷縣 上九郭下 本漢葭萌縣地東晉孝武分晉壽縣置縣

興安開皇十八年改為綿谷縣因縣東南綿谷為名

龍門山在縣東北八十二里出好鍾乳

穿山一名胡頭山出好鉄舊置鉄官又有山空壘狀伏

于空處皮可為甲刁箭所不能入

西漢水一名嘉陵水經縣西去縣一里

潛水出縣東北龍門山書曰池潛既道是也

益昌縣 中下 東北至州本漢葭萌縣地晉改置晉壽

縣周改為益昌縣屬 郡隋改屬利州

晉壽故城在縣東南五十五里本漢葭萌縣也按蜀先

主自葭萌取城都留中即將霍峻守葭萌城張魯遣使

誘之峻曰小人頭可得城不可得也

小劍故城在縣西南五十一里小劍城去大劍戍四十里連山絕險飛閣道通衢故謂之劍閣道自縣西南踰小山入大劍口即秦使張儀司馬錯伐蜀所由路也亦謂之石牛道又有古道自縣東南經益昌戍又東南入劍州晉安縣界即鍾會伐蜀之路也

葭萌縣

上五

北至州百十五里

本漢葭萌縣地東晉于今縣

南置晉安縣隋改為葭萌縣取漢昌縣名也

嘉陵江在縣城南

亂山縣

中下

西北至州二百一十五里

本漢葭萌縣地後魏于今

縣西南十五里置義城縣義寧三年改名義清縣天保元年改為亂山以縣北三十里有可亂山為名

縣城置元白崖山上武德四年築義清縣治焉唯三面有城皆臨絕嶮南面因嶮不更築城

景谷縣

中下

西南至州六十六里

本漢白水縣地屬廣漢郡宋

元嘉十七年氐人楊難當自稱大秦王進軍尅葭萌獲晉壽太守申坦因分白水置平興縣屬之沙州開皇十八年改為景谷縣因縣北景谷為名大業二年廢沙州縣屬利州

縣城太平興城楊難當所築削山為城：三角中有一井傳豎眼所穿

木馬山在縣西南二十五里諸葛亮之出祁山也作木牛流馬以供運于此造作因以名之

白水一名羗水經縣西一里

石門關在縣南十八里因山為阻昔諸葛亮鑿石為門因名之

鳳州

河池

開元戶元和戶

禹貢梁州之域戰國時為秦地秦并天下為隴西郡地

漢高帝分隴西郡置武都郡領縣九其屬有故道河池

二縣今州即二縣之地也三國時屬魏明帝太和三年

其地沒蜀魏平蜀後復為雍州之地其地本氏羗所居

後漢獻帝建安中有楊騰者為部落大帥騰子駒勇健

多計畧始徙居仇池至宋武帝封楊盛為武都王其子

宏及難當亦相繼為王文帝元嘉十八年難當傾國南

寇現有蜀土后魏太平真君二年拓定仇池其年于此

城立鎮太和元年置固道郡孝昌中以固道郡置南岐

州廢帝三年改南岐州為鳳州因州境有鸞鷲山為名

按成州固谷縣本是鳳州西界縣南有鳳凰山因為州名大業三年改為河池郡武德元年復為鳳州

州境 東西四百八十里 南北三百七十里

八到 東北至上都六百里 東至興州三百四十里 東至鳳州三百八十里 東北至隴州四百六十里

東至興州三百八十里 東至鳳州三百八十里 東北至隴州四百六十里

貢賦 元和貢 蠶 蠟 一百斤 賦 布 麻

官縣四 梁泉 西當 河池 黃花

梁泉縣 中下 郭下 開元戶一千八百一十八 鄉五

本漢故道縣地後魏太和元年于此置梁泉縣取縣西梁泉為名屬故道郡開皇三年罷郡縣屬鳳州皇朝因之

三松山在縣南五里

故道水出陳倉縣之大散嶺西南流入故道川今州理即故道川也

迴車戍在縣南六十里梁太清五年西魏遣雍州刺史達寔武為大都督及行臺楊寬率衆七萬由陳倉路取迴車戍入斜谷關出白馬道謂此也

兩當縣 中下 東至州 五十里 開元戶一千六十六 鄉三

本漢故道縣地屬武都郡漢高帝引兵從故道出襲雍謂此也永嘉之後地沒氐羗縣名絕矣後魏變文為固于此置固道郡領兩當廣鄉二縣因縣界兩當水為名或云縣西界有兩山相當因取為名開皇罷郡縣屬鳳州皇朝因之

鸞鷲山在縣西二十里

尚婆水今名石磐水：多磐石因以為名俗語音訛故

云尚婆川中有鳥群飛二月從北向南八月從南還北

音如簫管俗云伎兒鳥春來則種米秋去則種麥人常

以為農候

河池縣 中下 東至州百 四十里 開元戶九百六十五 鄉二

本漢舊縣屬武都郡河池一名仇池按仇池山本名仇維山上有池似覆壺有瀑布其縣因山為名山在成都界去縣稍遠今縣所處謂之河池川故取以名永嘉之後沒于氐羗縣名絕矣後魏于此置廣化郡廣化縣隋開皇三年罷郡縣屬鳳州仁壽元年改為河池縣復漢舊名皇朝因之

固道水經縣城西去城三十六步

河池戍在縣城中

髑髏堆在縣東北四十三里後魏討仇池于此大破吳

軍築為京觀俗號其地為髑髏堆

興州

順政

開元戶二千四百十五  
元和戶二百四十五

御八  
全九

禹貢梁州之域戰國時為白馬氏之東境秦并天下屬

蜀郡漢武帝元鼎六年以白馬氏置武都郡今州即漢

武都郡之阻是也晉永嘉末氏人楊筏搜自號氏王據

武都自後郡縣荒廢而筏搜子孫承嗣為氏王其後楊

難當又據下辨自稱大秦王難當弟伯宜為苻盧王伯

宜孫鼠分王武興按武興即今州理是也楊鼠既王武

興又得武都河池二縣之地鼠子集始稱藩于魏後謀

叛魏遂廢武興為藩鎮其年改鎮為東益州廢帝二

年改東益州為興州因武興郡為名大業二年罷州為

順政郡武德元年復置興州按州城即古武興城也初

蜀以真處當衢要遣蔣舒為武興督守之及鎮會伐蜀

舒遂降會即其處也城雖在平城甚牢實周迴五百許

步唯開西北一門外有壘三面周匝



州境 東西南北一百八十六里

八到 東北至上都九百五十里

東至鳳州三百八十里

北至興州三百五十里

西至武州三百五十里

南沿流至興州三百五十里

貢賦 開元貢賦 布蠟六十斤 泉縣一百五十里 朱砂

官縣三 順政 長舉 鳴水

順政縣 郭中下 開元戶一千一百八十八

鄉四

本漢沮縣地後魏廢帝分置漢曲縣屬順政郡開皇三年罷郡以漢曲縣屬興州十八年改為順政縣皇朝因

之

武興山在縣北百里多漆及黃蘗

嘉陵水經縣南去縣百步

沮水出縣東北八十二里以其初出沮沕然故以沮為

名

興城關在縣南五里

大城戍在縣東南四十九里

楊君神祠在縣西南二里嘉陵水南山上即楊難當神

也土人祠之

長舉縣

中下

南至州一百里

開元戶四百三十

鄉二

本漢沮縣地後魏于此分置長舉縣屬樂頭郡周武帝廢樂頭郡縣改屬落叢開皇三年罷郡縣屬興州皇朝因之

接溪山在縣西北五十三里出硃砂百姓採之

清泥嶺在縣西北五十三里接溪山東即今通路也懸崖萬仞上多雲雨行者屢逢泥淖故號為青泥嶺

嘉陵水去縣南十里

樂頭故城在縣南三里因水樂屈為名也

鳴水縣

中下

東至州一百一十里

開元戶四百二十七鄉二

本漢沮縣地也後魏宣武于此置落叢郡因落叢山為名又置鳴水縣因谷為名開皇三年罷郡縣屬興州皇朝因之

厨山在縣南三里極崇峻幽深多木密百姓資其利

落叢山在縣西北十里出鉄

成州

同谷上

開元戶四千九百五

禹貢梁州之域古西戎地也後為氐國西南夷自丹駝駝以來什數白馬以最大有山曰仇池坊地方百頃其

地嶮固白馬氏據焉秦遂西羗置隴西郡秦末氏羗又  
 侵據之元鼎六年平西南夷置武都郡今州界二郡之  
 地晉宋間氏帥楊定楊難當竊據仇池自稱大秦王宋  
 遣將軍裴方明討平之後魏于此置仇池鎮理百頃岑  
 上後又改為郡梁改為秦州齊廢帝改為成州大業三  
 年改成州為漢陽郡武德元年復為成州本屬隴右道  
 貞觀五年節度使嚴震奏割屬山南道今于同谷縣西  
 界泥公山上權置行成州  
 州境 東西三百九十三里  
 南北三百九十四里

八到 東至上都 一千里  
 東至東都 一千八百六十里  
 南至武州 三百八十里  
 東至鳳州 四百五十里  
 東南取長恭縣至容州 五百四十里  
 東北至秦州 二百八十里

貢賦 開元貢 蠟 燭 鹿茸 防葵 狼毒 蠟

管縣三 上祿 同谷 長道

上祿縣 郭中下 本漢舊縣屬武都郡後魏改為階陵縣周  
 武帝改為倉泉縣隋開皇三年罷郡縣屬成州大業三  
 年改為上祿縣  
 仇池山在縣南八十里壁立百仞自然樓櫓却敵分置

均調有如人功上有數萬人家一人守道萬夫莫向其地良沃有土可以煮鹽楊氏故累世據焉

鷄頭山在縣東北二十里後漢將來歆從山道襲得略陽隗囂出其不意使將王孟將兵塞鷄頭道即此也州城即楊難當所築也

同谷縣中下

西北至州本漢下辨道也屬武都郡故

百八十里氏白馬王國魏宣帝于此置廣業郡并白馬石縣恭帝改白石為同谷縣開皇三年罷群郡以縣屬康州大業屬鳳州貞觀元年屬成州

仙掌山在縣南五里

下辨水一名甘泉縣東北七十里

長道縣

下

南至州

本漢上祿縣地後魏之天水郡也

廢帝改為長道縣又立漢陽縣屬焉開皇三年罷郡縣屬成州十八年改漢陽縣為長道

析山在縣東十里蜀後主建興六年諸葛亮率軍攻析山即此是也

漢水經縣南有諸葛亮壘之左右猶有豐草蓋亮之所植也

西漢水東北自秦州上封縣界流入

鹽井在縣東三十里水與岸齊鹽極甘美食之破氣

鹽官故城在縣東三十里

文州陰平貞觀中屬隴右道開元戶二千七百八十九

禹貢梁州之域戰國時氐羗據焉漢開西南夷置陰平

道以統其衆屬廣漢郡永平之後羗虜數反遂置為郡

後入于蜀屬雍州永嘉末太守王鑒以郡降李雄自後

氏羗據之不為正朔所班故江右諸志並不錄也至後

魏平蜀始于此置文州理陰平郡隋大業二年罷州縣

屬武都隋末又陷寇賊至武德元年隴蜀平陵復為文

州大歷十四年西戎犯邊刺史拔城南走建中三年以

舊城在平地窄小難守遂移于故城東四里高原上即

州之州理是也

州境東西一百八十八里

八到東北至上都一千四百五十里

東北至上都二千三百一十里

東取山路至龍州三百六十里

東南至利州四百九十里

西至扶州一百六十里

北至武州二百五十里

貢賦

開元貢

射香

蠟燭

管縣二

曲水

長松

曲水縣中下本漢之陰平道也屬漢郡晉為陰平縣屬陰平郡永嘉末地陷李雄縣遂廢後魏平蜀置曲水縣屬陰平郡開皇三年罷郡縣屬文州皇朝因之

太白山在縣南二百五十三里

太白泉一名羗水經縣北去縣一里

鄧艾故城在縣東七里

姜維故城在縣東七里後主令維于此築城與鄧艾相守

長松縣中下

西南至州三百十里

開元戶四百四十四鄉三

後魏之建昌縣也屬盧北郡開皇十八年改為長松縣

屬文州大業三年罷州縣屬武都郡武德元年復改文

州

天魏山在縣北三十里

盧北故城在縣東五十二里因葭葦鎮為名也

扶州同昌貞觀中屬隴右道

開元戶二千一百九十五鄉十四

禹貢梁州之域古西戎之地自秦漢迄魏晉屬蕃夷無所建置後魏討定陰平鄧至羗立為寧州分置昌寧帖

夷等郡後改為鄧州因鄧至羗為名也開皇七年改為

扶州大業三年改為同昌郡武德元年重置扶州

州境東西三百九十里南北四百一十九里

八到東至上都一千六百里東至龍州二千七百里

北至宏州四百里東北至文州一百六十里

西南至松州驛路三百三十里西北至芳州三百里

貢賦 開元貢 射香 當婦 芎藭

官縣四 同昌 帖夷 鉗川 尚安

同昌縣 郭中下 開元戶六百一十九 鄉四

本漢後魏之舊也縣廢帝前元年置屬昌寧郡開皇初

改屬鄧州後屬扶州皇朝因之

鄧至山在縣東二十五里

白水經縣西至縣百步

鄧至故城在縣南三里

帖夷縣 中下 西至州 開元戶五百六十六 鄉四 二百里

本後魏廢帝元年置屬帖夷郡開皇三年屬鄧州七年

改屬扶州皇朝因之

白水經縣南去縣百步

安昌故城在縣東北三十二里

鉗川縣

中下 東至州一百三十里

開元戶四百十八

鄉三

後魏廢帝二年置因山為名屬尚安郡開皇三年屬鄧州七年改屬扶州皇朝因之

羅夷山在縣東南五十八里

白水經縣南去縣二十八里

鉗川神祠去縣西北十里水旱人所請焉

尚安縣

中下 東南至州一百十里

開元戶四百一十九鄉三

後魏恭帝後二年置屬武進郡開皇三年屬鄧州七年改屬扶州皇朝因之

素嶺山在縣西北百六十八里

黑水源出素嶺山經縣三十步



元和郡縣圖志卷第二十五

江南道一

浙西觀察使

潤州丹陽

元和戶五萬五千四百

鄉一百八十五

墾田六千七百二十七頃

今為浙西觀察理所

管州六 潤州 常州 蘓州 杭州 湖州

睦州

管縣三十七 都管戶三十一萬三千七百七十二 墾田五萬七千九百三十二頃

本春秋吳之朱方邑始皇改為丹陽漢初為荆國劉賈所封後漢獻帝建安十四年孫權自吳理丹徒號曰京城今州是也十六年遷都建業于此為京口鎮按州理或古名京城說者以為荆王劉賈嘗都之或言孫權居之故名京城今按荆字既不同又孫權未稱尊號已名為京則兩說皆非也按京者人力所為絕高且也亦云非人力所為者人力所為者若公孫璜所築易京是也非人力所為者滎陽京索是也今地名徐陵即此京非人力所為也京上郡城：前浦口即是京口吳志曰漢獻帝興平二年長沙桓王孫策創業江東使將軍孫何領兵屯京地是也吳志又云魏將臧霸以輕船五百敢死萬人襲徐陵攻燒城塹即吳時或稱京城或稱徐陵或稱丹徒其實一也晉永嘉亂後幽冀青并兗五州流人過江者多僑居此州吳晉以後皆為重鎮晉咸和申郗鑒自廣陵鎮于此為僑徐州所理昇平二年徐州刺史北鎮下邳京口常有留局後徐州寄理建業又為南兗州後又為南徐州隋開皇九年賀若弼自廣陵來襲隋之遂滅陳廢南徐州改為延陵鎮十五年罷鎮置州

東城東有潤浦口因以為名隋氏喪亂杜伏威竊據其地武德三年伏威歸化六年輔公祏叛復據其地七年平公祏依前置州其城吳初築也晉王恭為刺史改創西南樓名萬歲樓西北樓名芙蓉樓

州境東西南北一百九十里  
西北至上都二千六百七十里  
西北至東都一千八百十里  
東南至常州一百七十里  
北渡江至揚州七十里  
正北微西至宣州四百里

貢賦 開元貢 雜藥 紋綾 賦 絲 紵布

自貞觀元已後觀察使王偉李錡相繼兼領鹽鐵使務其進奉與揚蓋相比元元已後稍革之  
管縣六 丹徒 丹陽 金壇 延陵 上元  
句容

丹徒縣郭望下本朱方地後名谷陽春秋魯襄二十八年齊廢慶封奔吳與之富其舊後楚靈王使屈申圍慶封于朱方剋之今滅其族即此地初秦以其地有王氣始皇遣赭衣走三千人鑿破長隴故曰丹徒

北固山在縣北一里下臨長江其勢險固因以為名蔡謨謝安作鎮並于山上作府庫儲軍晉宋高祖云作鎮

作固誠有其緒然北望海口實為壯觀以理而推固宜  
作顧江今濶一十八里春秋朔望有奔濤魏文帝東征  
孫氏臨江歎曰固天所以限南北也

蒜山在縣西九里山臨江壁絕安帝時海賊孫恩至丹  
徒戰卒十萬卒衆登山鼓譟動地引陣南出欲向京城  
時宋武帝衆無一旅率所領橫擊大破之山多澤蒜因  
以為名

氏父山在縣西北十里晉破符堅獲氏賊置此山下因  
以為名今土俗亦謂之金山

獸窟山一名招隱山在縣西南九里即隱士戴顓之所  
居也

東浦亦謂之潤浦在縣東二里北流入江隋置潤州取  
此浦為名也

永興寧陵在縣東南三十五里宋武帝追尊曰孝皇帝  
諱翹初仕郤為功曹

丹陽縣 望 西北至州六十四里本漢雲陽縣地秦時望氣者云

有王氣故鑿之以敗其勢截其直道使之阿曲故曰曲  
阿武德五年曾于縣置簡州八年廢天保元年改為丹

陽縣

劉繇城在縣西南四十步漢末繇為揚州刺史揚舊州  
理壽春是時已為袁術所據故繇未建城號令江南衆  
數萬人後孫策東畧繇奔豫章

廢亭壘在縣東四十七里本蘓峻將官商攻略晉陵都  
道微以此地東據要路北當武進故遣督護李闔築此  
距之今置埭

故湖在縣北一百二十步周迴四十里晉時陳敏為亂  
據有江東務修耕織令弟詣過馬林溪以溉雲陽亦謂  
之練塘溉田數百頃

新豐湖在縣東北三十里晉帝大興四年晉陵內史張  
闔所立舊晉陵地廣人稀且少陂渠田多惡穢闔創湖  
成溉灌之利初以勞役免官役追其功超為大司震南  
齊宣帝休安陵在縣北二十八里高帝父也追尊為宣  
皇帝

高皇帝道成泰安陵在縣 三十二里

武帝頤景安陵東在縣東三十二里

景帝道生永安陵在縣東北二十六里明帝父也追尊

為景皇帝

明帝鸞興安陸在縣東北二十四里

梁文帝順之建陵在縣二十五里武帝父也追尊為

文帝

武帝衍修陵在縣東三十一里貞觀十一年詔令百步

禁樵採

簡文帝網莊陵在縣東二十七里

金壇縣

緊

西北至州  
百四十里

本漢曲阿縣地隋于此置金山

府隋末亂離御人自立為金山縣武德八年廢垂拱二

年又置縣以婺州有金山改名金壇

延陵縣

緊

西北至州  
一百里

晉太康二年分曲阿之延陵鄉

置延陵縣蓋因季子以立名焉又漢地理志季子所居

在今毗陵本名延陵至漢始改然今縣北見有其祠或

當采地所及其地亦曰連陵

茅山在縣西南二十五里三茅得道之所事具仙經不

錄

古神亭在縣西北二十五里初策與太史慈遇于神亭

即此地也吳志曰太史慈渡江到曲阿見劉繇會孫策

至縣使慈規輕重獨與一騎遇于神亭策從騎十二皆  
韓當宋謙黃蓋輩也慈便前馬鬪焉策刺慈馬得慈項  
上手戟慈亦得策兜鍪會兩家兵騎未赴遂各解散後  
策獲慈解縛捉手曰寧識神亭時耶是時鄉得我如何  
慈曰未可量也策乃大笑

上元縣

緊

東北至州  
百八十里

本金陵地秦始皇時望氣者云

五百年後金陵有都邑之氣故始皇東游以厭之改其  
地曰秣陵塹北山以絕其勢及孫權之稱號自謂當之  
孫盛以為始皇逮于縣氏百四三十七載考其歷數猶

為未及晉之渡江乃五百二十六年遂定都焉開皇九  
年平陳于石頭城置蔣州以江寧縣屬焉武德三年杜  
伏威歸化改江寧為歸化縣九年改為白下縣屬潤州  
貞觀九年又改白下為江寧至德二年于縣置江寧郡  
乾元三年改為昇州兼置浙西節度使上元二年廢州  
仍改江寧為上元縣

鍾山在縣西北一十八里按地輿志古金陵山也邑縣  
之名由此而立吳大帝時蔣子文發神異于此封文為  
蔣侯改山曰蔣山宋復名鍾山梁武于西麓置愛敬寺

江表已上常游于此為衆山之傑

覆舟山在縣東北十里鍾山西足也形如覆舟故名宋元嘉中改名玄武山以為樂游苑初桓玄作亂使卞範之屯覆山舟西衆餘二萬宋高祖帥義師食畢棄其餘糧躬先士卒以擊之範之等一時土崩

牛頭山在縣南四十里上有二峰東西對名為雙闕晉氏初過江無闕王道指山鑿兩峰即此天闕山

方山在縣東南七十里秦鑿以斷其勢方石山境是所斷之地也

三山在縣西南五十五里晉王濬伐吳宿于牛渚部分明日前至三山即此也

四望山在縣西北八里晉溫嶠伐蘇峻于四望山築壘以逼賊是也

蔡州在縣西十二里江中晉盧循作亂戰士十餘萬舟艦數百里連旗而下宋高祖登石頭以望循軍初循引向新亭公顧左右失色既而迴泊蔡州公曰此成擒耳俄而循大敗而走

淮水源在縣南華山在丹陽湖屬兩縣界西北流經秣



陵建康二縣之間入于江初王敦構亂王導憂將覆族使郭璞筮之曰淮水絕王氏滅即此淮也

元武湖在縣北十里周迴二十五里

婁湖縣東南五里吳張昭所創溉田數十頃周迴七里昭封婁侯故謂之婁湖宋時為苑

晉故臺城在縣東北五里成帝時蘓峻作亂焚燒宮室

都盡温嶠已下咸議遷都唯王導固爭不許滅咸和六

年使王彬營七年帝遷于新宮即此城也

揚州故理在縣東百步後漢末又理壽春劉繇為揚州

刺史始移理曲阿吳長沙桓王孫策定江東置揚州于

建業其州廨王敦及王導所創也後會稽王道子于東

府城領州故亦號此為西州及隋平陳又于石城置蔣

州移揚州于江北之江都焉

丹陽郡故城在縣東南五里初丹陽內史後改為尹石

頭城在縣西四里即楚之金陵城也吳改為石頭城建

安十六年吳大帝修築以置財寶車器有戍吳都賦也

戎車盈于石城是也諸葛云鍾山龍盤石城虎踞言其

形之嶮固也

秣陵故縣在縣東南四里本金陵地也秦改為秣陵湖  
故縣在縣東南七里

越城在縣南六里本東甌越王所立也吳王濞敗先趨  
此城後保丹徒郭璞行于途中贈白衣人袴褶亦此城  
也

建康故城在縣南三里建安中改秣陵為建業晉復為  
秣陵武帝又分秣陵水北為建業避愍帝諱改名建康  
本府城在縣東七里其地西則簡文帝為會稽王時邸  
第東則丞相會稽王道子府謝安薨道子代領揚州仍

先府舍故俗為東府而謂揚州廨為西州謝惠連祭冥  
漠君文即因修此府之城墻所為也

輔公柘城在縣東七里其地本齊文惠太子苑地也公  
柘構亂築以為城其年公柘平城遂毀廢

賀若弼壘在縣北二十里隋平陳弼遇江于蔣山龍尾  
築壘

韓擒虎壘東縣西四里隋平原樹碑其文薛道衡之祠  
武德七年趙郡王孝公平輔公柘樹碑紀功與此碑相  
對李百藥之祠

吳大帝蔣陵在縣北二十二里

晉元帝睿建平陵明帝紹武平陵成帝衍興平陵並在縣北六里鷄籠山

康帝岳崧平陵在縣東北二十里蔣山西南  
哀年帝丕安平陵在縣北六里鷄籠南

簡文帝昱高平陵孝武帝昌明平陵安帝德宗休平陵  
恭帝

德文沖平陵並在縣東北二十里蔣山西南  
宋武帝劉裕初寧陵在縣東北二十二里

文帝義隆長寧陵在縣東北二十二里蔣山東南

孝武帝駿景陵在縣西東南四十里巖山

明帝彧高寧陵在縣十九里幕府山東南

陳武帝霸先萬安陵在縣東三十八里方山西北貞觀十一年詔百步內禁樵採

文帝舊永寧陵在縣東北四十里蔣山東北  
宣帝頊顯寧陵在縣南四十里牛頭山西北

梁昭明太子安陵在縣東北五十四里查研山

晉王導墓在縣西北十四里幕府山西

謝安墓在縣東南十里石子崗北

句容縣

東北去州一百里

漢舊縣也晉元帝興于江左為

畿內第二品縣：有茅山本名句曲以山形似已字故

名句曲有所容故號句曲

赤山湖在縣南三十五里

茅山在縣東南六十里

竹里山在縣北六十里

銅冶山在縣北六十五里山出銅鉛歷代採鑄

常州

晉陵

開元戶九萬六千四百七十五

元和戶五萬四千七百六十七

禹貢揚州之域春秋時屬吳延陵季子之采邑漢改曰

毘陵晉東海王越謫于毘陵元帝以毗諱改為晉陵郡

宋齊因之開皇九年平陳廢郡于常熟縣置常州因縣

為名後割常熟縣屬蘓州移常州理于晉陵縣隋亂陷

于寇境武德七年平仍舊置常州

州境東西二百一十二里

八到西北至上都二千八百四十五里

東南至蘓州一百九十里

西南至宣州五百里

正南微西至湖州私路三百里

NATIONAL CENTRAL LIBRARY, TAIWAN, R.O.C.

貢賦開元貢

細紵紅紫二色棉布五疋

紙六十張

管縣五

晉陵

武進

江陰

無錫

義興

晉陵縣

望郭下

春秋時延陵漢之毘陵也後與郡俱改為

晉陵季札之所居也墓在縣北七十里申浦之西

武進縣

望郭下

吳大帝改丹徒為武進晉武復改武進曰

丹徒曲阿別置武進縣于丹陽縣東五十里梁武改武

進為蘭陵入晉陵垂拱二年又析晉陵西界立武進縣

于州

江陰縣

繫

東南至州五十里

本漢毘陵縣之漑陽鄉晉太康

二年置漑陽縣梁敬帝置江陰郡隋開皇九年罷郡縣

屬常州

無錫縣

望

西北至州九十六里

舊漢縣也東三十九里有梅里

山吳太伯葬處

義興縣

繫

北至州一百六十里

本秦陽羨縣故城在荆溪南晉

惠帝時妖賊石冰寇亂楊土縣人周記創義詩水割吳

興之陽羨并長城之北鄉為義興郡以表記功陳廢郡

為義興縣

荆溪即周處斬蛟起

蕪州吳郡 開元戶六萬八千九十三 鄉一百十八  
元和戶十萬八百八

禹貢揚州之地周時為吳國太伯初置城在今吳縣西

北五十里至闔閭遷都于此後為越所并楚滅越而封

黃歇于吳秦置會稽郡二十六于吳項羽初起殺會稽

太守殷通即此也漢亦為會稽郡後漢順帝永建四年

陽羨令周喜山陰令殷重上書求分為二郡遂割浙江

以東為會稽浙江以為西吳郡孫氏創業亦肇跡于此

歷晉至陳不改常為吳郡吳興丹陽號為三吳隋開皇

九年平陳改為蕪州因姑蕪山為名在州西四十里至

上闔閭起臺外郭城云是伍胥所築周迴十七里

州境東西四百一十一里

八到西北至上都二千三百七十里

南至杭州三百七十里

正南微西至湖州二百十里

東北至海三百三十里

貢賦 元和貢 細紵布 白石脂 蛇麻子  
絲葛十疋 吳白脂 三十斤

管縣七 吳縣 長洲 嘉興 海鹽 常熟  
崑山 華亭

吳縣郭望下本吳王闔閭所都秦置縣

太湖在縣南五十里禹貢謂之震澤周禮謂之具區湖中有山一名洞庭山

武丘山在縣西北八里吳越春秋云闔閭葬于此秦皇鑿其珍異莫知所在縣權穿之亦無所得其鑿處今成深澗

松江在縣南五十里經崑山入海左傳云越伐吳軍于笠澤即此江

長洲縣望郭下本萬歲通天元年折吳縣置取長洲苑為名苑在縣西南七十里

嘉興縣望北至州一百一十七里本春秋時長水縣秦為由拳縣漢因之吳時有嘉禾生改為禾興縣後以縣皓父名改為嘉興縣也

海鹽縣上西北至州一百二十七里一本秦縣漢因之其後縣城陷為柘湖移于武原鄉後又陷為當湖移置山旁開皇元年廢縣北屬杭州武德七年地入嘉興開元五年刺史張廷球又奏置

常熟縣緊南去州一百里本漢吳縣地梁大同六年置常熟縣武德七年移理海鹽虞城今縣是也

崑山縣紫 西去州八十里 本秦漢婁縣今城吳子壽夢所築  
梁分置信義縣又分信義置崑山縣因縣有崑山故取名焉

華亭縣上 西去州二百七十里 天保十年吳郡太守趙居貞奏

割崑山嘉興海鹽三縣置華亭谷在縣西三十五里陸遜陸抗宅在其側遜封華亭侯陸機云華亭鶴唳此地是也

杭州餘杭 開元戶八萬四千二百五十二 元和戶五萬一千二百七十六 鄉一百十八

禹貢揚州之域春秋時為吳越二國之境其地本名錢唐臨浙江是也漢屬會稽吳志注云西部都會理所陳貞明中置錢唐郡隋平陳廢郡為州

州境 東西五百五十四里 南北八十九里

八到 西北至上都三千四百里 西北至東都二千五百四十里 西南至睦州一千五百里 東南至浙江至越州一百三十里 西北至宣州四百七十里 西北至歙州四百七十里 東北至浙江入海處約一百里

貢賦 開元貢 白編 一十里 二疋 黃連 緋綾 白編 元和中貢 籐 紙 一十里 二疋 黃連 緋綾 白編

管縣八 錢唐 餘杭 臨安 富陽 於潛



鹽官 新城 唐山

錢唐縣郭縣下本漢舊縣地也錢唐記云昔一鏡逼近流縣理靈隱山下今餘趾猶存郡議曹華信乃立塘以防海水募有能致出名者即與錢及塘成縣境蒙利乃遷理此地于是改為錢塘按華信漢時為郡議曹據史記始皇至錢塘臨浙江秦時已有此名疑所說為謬隋平陳已後縣頻遷置貞觀四年定于今所

靈隱山在州西北一十五里  
界石山在州西南四十九里

浙江在縣南一十二里莊子云浙河即謂浙江蓋取其曲折為名

江源自歙州界東北流經界石山又東北經州理又東北流入于海江濤每日晝夜再上常以月十日二十五日最小月三日十八日極大小則水漸漲不過數尺大則濤湧高至數丈每年八月十八日數百里士女共觀舟人漁子沂濤觸浪謂之弄濤

餘杭縣縣東南去州七十里本吳地興吳記云秦始皇三十七年將上會稽塗出此地因立為縣捨舟航于此仍以

為名

由拳山晉隱士郭文舉所居傍有由拳村出好藤紙

臨安縣

東南至州百二十里本吳大帝分餘杭縣立臨水縣

晉改為臨安隋亂廢置無堆垂拱四年巡撫使狄仁傑復奏置

富陽縣

東北至州七十三里本漢富春縣屬會稽郡晉孝武

太元中避鄭太后諱改春為陽吳孫堅父子即此縣人縣有王洲出橋為江東之最今見進供

湖狀山在縣西南五十里甚幽邃重疊險遠每時有擾

擾攘人皆逃避于此山

於潛縣

東去州二百里本漢舊縣也縣西有替山因以為

名舊替字無水至隋加水焉武德七年置潛州領於潛臨水二縣八年廢州縣屬杭州

天目山在縣理北六十里有兩峰：頂各一也左右相對名曰天目

鹽官縣

東南至州百三十里本漢舊縣有鹽及吳志云孫權

為將軍陸遜始仕幕府出為屯田都尉即此地也武德七年省入錢塘縣貞觀四年復置

海水在縣南四里

臨平湖在縣西五十五里溉田三百餘頃

新城縣上 東北去州一百二十里 一本漢富陽縣地永淳元年分

富春西境置

唐山縣中 東去州二百四十里 漢於潛縣地萬歲通天元年

置武隆縣神龍元年改為唐山縣

湖州上 吳興 開元戶六萬一千一百三十三 鄉一百二十 元和戶四萬三千四百六十七

禹貢揚州之域防風氏之國秦始皇徙越人于此吳歸

命侯置吳興郡梁紹泰初改吳興郡為震州蓋取震澤

為名陳初罷震州復為吳興郡隋平陳廢吳興郡仁壽

二年于縣置湖州

州境 東西三百八里 南北二百一十三里 西北至上都三千二百四十里 西北至上都三千二百四十里 西北至上都三千二百四十里 西北至上都三千二百四十里

八到 西北至上都三千二百四十里 西北至上都三千二百四十里 西北至上都三千二百四十里 西北至上都三千二百四十里

東北至蘓州二百一十里 正西微北至宣州三百七十里 東北至常州私陸路三百里 東北至杭州私路一百九十里

貢賦 元和貢 紵布三十疋 賦 糙粳米

管縣五 烏程 長城 安吉 武康

德清

烏程縣郭望下本秦舊縣越絕云始皇至會稽徙于越之人于烏程吳興記云晉景帝封孫堅為烏程侯及皓即位改葬父和于此遂立為吳興郡

霅溪水一名大溪水苕水西南自長城安吉兩縣東北流至州南與餘不溪水苕溪水合又流入于太湖在州北三十五里

吳興塘太守沈嘉之所建灌田二千餘頃

長城縣

緊

東西去州七十里

本漢烏程縣地晉武帝太康三

年分其地置長城縣昔闔閭使弟夫概居此築城狹而

長因以為名

顧山縣西北四十二里貞觀已後每歲以進章顧山紫笋茶役工三萬人累月方畢

若溪水釀酒甚濃俗稱若下酒

安吉縣

上

東北去州百四十里

一本漢故鄣縣地漢平帝中平

二年張角作亂荆揚尤甚唯此郡守險阻固漢嘉之故分立為縣

武康縣

上

東北去州一百五里

本漢烏程餘不鄉之地漢末童

諛云天子當興于東南三餘之間故大帝改會稽之餘

暨為永興而分餘不鄉置永安縣屬吳興晉平吳改為武康

封山在縣東南十八里即家語之封嶠之山防風氏之國也

德清縣

上

北去州一百五里

天授二年析武康鄉置武原縣

景雲二年改為臨溪縣以臨餘不溪也天保元年又改

為德清縣

睦州

新定上

開元戶五萬五千五百一十六元和戶九千五百一十四

禹貢揚州之域春秋時迭入吳越秦屬丹陽郡為歙縣

後漢建定十三年吳大帝中即將賀齊討歙縣山賊平

定分歙為始新：定黎陽林陽四縣與歙歙九六縣立

新都郡理始興縣晉武帝太康元年改新都為新安郡

隋平陳廢新安郡析新安縣置睦州後又改為睦州遂

安郡隋氏喪亂陷于寇賊武德四年討平汪華改為州

取俗阜人和內外輯睦為義萬歲通天二年又自新安

東移一百六十五里建德即今州理是也

州境

東西北三百一十一里

八到

西北至上都三千七百一十五里西北至東都三千八百五十五里

國家圖書館, NATIONAL CENTRAL LIBRARY, TAIWAN, R.O.C.

西北至衢州二百八十一里  
西北至歙州三百七十里  
東南至婺州一百六十里

貢賦 開元貢 交接 石笑 簞 紵 綠布  
元和貢 交接 二疋 竹簞

官縣六 建德 桐廬 遂安 清溪 分水

壽昌

建德縣 郭上下 本漢富春縣地吳黃武四年分置建德縣

大業末改為鎮武德四年復改為建德縣

浙江在州南十里又有東陽江東南自婺州界來至州

南注浙州

七里瀨在縣東北十里

桐廬縣 緊 西南至州本漢富春縣之桐溪鄉黃武四

年分置桐廬縣以居桐溪地因名桐溪

浙江在縣南一百四十步

桐廬江源在杭州於潛縣界天目山南流至縣東一里

合浙江

嚴子陵釣臺在縣西三十里浙江北岸也

遂安縣 上 東去州一本漢歙縣地吳大帝使賀齊平

黟歙縣之南鄉安定里置新定縣晉武太康元年改為

遂安

白石山在縣西七十里其山出白石英貢因以為名

清溪縣 上

東去州一百六十五里

黃武元年分歙縣東御置始

新縣晉改為雉山因以縣南有雉山因名之開皇九年

併為新安縣仁壽中復為雉山開元二年改為還淳今

改為清溪

新安江自歙州黟縣界流入經縣東流入浙江

分水縣 上

東北至州一百八十五里

東桐廬之西境武德四年置

七年省如意二年改置盛武縣神龍元年復改分水縣

壽昌縣 中

東北至州百十里

本漢富春縣地吳分立新昌晉

太康元年改為壽昌皇朝因之

元和郡縣圖志卷第二十六

江南道二

浙東觀察使

今為浙東觀察使理所

- 管州七 越州 婺州 衢州 處州 温州

台州 明州

管縣三十五 都管戶一十萬四千三百六十七

越州 會稽 開元戶十萬七千六百四十五 鄉二百十  
 都督府 元和戶二萬六百八十五 全一百四十

禹貢揚州之域春秋時為越周禮吳越星紀之分夏少





康封少子無餘以奉禹祀號曰于越：國之稱始于慈  
矣後代句踐稱王與吳王闔閭戰敗之槁李音

故域在今嘉興縣南三十七里

夫差立句踐復伐卒滅之并其地遂渡淮遷都瑯琊朝  
貢周：錫命為伯至六代王無疆為楚所滅楚以其地  
并吳立為會稽郡後漢順帝時陽羨令周嘉上書以吳  
越二國周旋一萬一千里以浙江山川險絕求得分置  
遂分浙江以西為吳郡以東為會稽郡自晉至陳又于  
此置東揚州隋平陳改東揚州為吳州大業元年改為

越州武德四年討平李子通置越州提管六年陷輔公

祐七年平公祐改提管為都督府

州境東西六百二十八里

八到西北至上都三千五百三十里

東至明州二百七十五里

東南至台州四百七十五里

西至杭州一百四十里

西南至婺州三百九十里

貢賦 開元貢 甘菊 甘蔗 葛根 石蜜 自貞元已

後凡貢之外別進異文吳綾及花鼓歇單絲吳綾

吳朱紗等織麗之物凡數十品

管縣七 會嵇 山陰 諸暨 餘姚 蕭山

上虞 剡縣

會嵇縣望郭下山陰越之前故靈文國也秦立以為會嵇山陰漢初為都尉隋平陳改山陰為會嵇縣皇朝因之吳越春秋云禹巡狩天下會計修國之道因以會嵇名山仍為地號山陰縣秦舊地隋改為會嵇垂拱二年又割會嵇西界別置山陰大曆二年刺史薛兼訓奏省山陰併會嵇七年刺史劉少游又奏置今復併入會嵇宋略云會嵇山陰編戶三萬號為天下繁劇

重山大夫種葬處

會嵇山在州東南二十里

蘭亭山在州西南一十一里

大海在州西十里

鏡湖後漢永和五年太守馬臻創立鏡湖山在會嵇山陰兩縣界築塘蓄水、高丈餘田又高海丈餘若水少則洩湖灌田各水多則開湖洩田中水入海所以無凶年堤塘周三百一十里都溉田千九頃

山陰縣 望同會嵇

諸暨縣 望 東北去州一百四十四里 秦舊縣也 界有暨浦諸山 因以為名 越王允常所居

烏帶山在縣北五十里 出紫石英

餘姚縣 緊 西北去州百四十里 本漢縣 舊舜後支庶所封之地

舜姚姓 故曰餘姚 隋平陳 武德四年復立 仍置姚州 七年廢州

四明山在縣西一百五十里

大海在縣北三十里

蕭山縣 緊 東至州一百里 本曰餘槩 吳王弟夫槩 邑吳大帝

改曰蕭山 以縣西一里蕭山為名

浙江在縣西二十五里

浦陽縣在縣南一十五里

上虞縣 上 西去州九十六里 故城西枕上虞江 隋平陳廢貞

元二年刺史王審奏置

上虞江在今縣西二十八里 北流

剡縣 望 西去州一百八十五里 漢舊縣 故城今縣理西南一十

二里 吳賀高為今移理 今所隋末陷于李子通 武德中

以縣為嵊州 六年廢州 縣依舊

天姥山在縣南八里

剡溪在縣西南北流入上虞縣界為上虞江

婺州東陽 開元戶九萬九千四百九 鄉一百八十九  
元和戶四萬八千三十六 全二百

禹貢揚州之域春秋時為越國西界秦屬會稽郡今之

州界分得會稽郡之烏傷太末二縣之地今于會稽西

部常置都尉孫皓始分會稽置東陽郡陳武帝置縉州

開皇九年隋平陳置婺州蓋取其地于天文為婺女之

分野隋氏喪亂陷于寇境武德四年討平李子通置婺

州六年輔公祏叛州又陷沒七年平定公祏仍置婺州

州境 東西三百三里 南北四百五十六里

八到 西北至上都三千八百九十五里 正北至東都三千三百九十五里

正北至微東西至睦州一百六十里 正北至微東至越州三百九十里 西至衢州一百九十里 南至處州二百六十里

貢賦

元和貢 布紙 紵布 織纈 白藤 細紙 賦紵布

官縣七 金華 義烏 永康 東陽 蘭溪

武義 浦陽

金華縣 郭望 本漢烏傷縣地獻帝初平二年分烏傷置

常山縣 屬會稽郡隋平陳改為吳寧縣十二年又改為

東陽縣十八年又改為金華縣其長山一名金華故取名焉

東陽江有二源一南自永康縣界流入一東自烏義縣界流入至縣界南合為一謂之東陽江

金華山在縣北二十里赤松子得道處出龍鬚草

義烏縣緊西南至州百五十里本秦烏傷縣也異烏街塊助之

烏口皆傷時以為純孝所感乃于其處立縣曰烏傷武德四年于縣置綢州縣屬焉又改烏傷為義烏

永康縣望西北至州百九十里本漢烏傷縣地吳大帝分烏傷

之南界置隋廢武德四年于縣置麗州八年廢州縣屬

婺州

東陽縣望西去州一百五十里一本漢烏傷縣地垂拱二年分義

烏縣置取舊東陽縣名也

蘭溪縣緊東南去州五十里咸通五年割金華縣西界置

蘭溪在縣南七里東北流入東陽江

武義縣上西南至州九十里天授二年分永康西界以為武

義縣

浦陽縣上西南至州百二十里天保十三年分義烏縣北界置

浦陽江在縣西北四十里出乘溪山嶺東入越州諸暨縣

衢州信安 開元戶六萬二千二百八十八 鄉一百二十四

本舊婺州信安縣也武德四年平李子通于信安縣置

衢州以州有三衢山因取為名六年陷輔公柝廢州垂

拱三年復置

州境東西六百一十里

八到西北至上都三千九百三十五里

東南至建州七百里

東至婺州一百九十里

貢賦開元貢元和貢同 綿紙 紵布 黃連 葛粉 簞 扇

管縣四 信安 常山 龍丘 須江

信安縣望郭下 本春秋始葭之地漢太末縣也獻帝初平

三年分太末立新安縣屬會稽郡晉太康元年以如農

有新安故改名信安皇朝置州縣屬焉

常山縣上東去州本太末縣地隋初置定陽縣隋末

廢咸亨五年于今縣東八十里置常山縣因縣南有

常山為名廣德二年本道使薛兼訓奏移此于舊縣西

四十里即今縣是也

龍丘縣緊西去州七本春秋姑蔑之地越西部也杜

注云今東陽太末縣越絕書謂之姑婺州改太末為龍

丘因縣東龍丘山為名隋末廢貞觀八年又置

須江縣上北去州九武德四年置衢州分信安縣南

境置須江縣八年並廢永昌元年秋復置縣南有須江

溪因以為名

盈川縣本漢太末縣地如意元年分龍丘兩縣

穀水江在縣東南一里

處州上縉雲開元戶三萬三千二百七十八鄉七十六  
元和戶一萬九千七百二十六全三十六

禹貢揚州之域春秋時為越國秦滅越置會稽郡後越

王無諸七代孫闍君搖佐漢有功立為東越王都東甌

今温州永嘉縣是也後以甌地為回浦縣屬會稽世祖

改回浦為章安晉立為永嘉郡梁陳因之開皇九年隋

平陳改永嘉為處州十二年又改為括州大業三年復

改為永嘉郡武德四年討平李子通復立括州仍置總

管府七年改為都督府貞觀元年廢府天保元年為縉

雲郡乾元二年復為括州大曆十四年以與德宗廟諱

同音改處州貞元六年刺史齊抗以舊州湫隘屢有火  
災北移四里就高衆上

州境

八到

西北至上都四千一百五十五里  
西北至東都三千二百九十五里  
西北至婺州三百六十里  
西北至衢州四百五十里  
東北至台州四百九十里  
西北至建州水路六百九十里  
陸路四百九十里  
東南水路至温州二百七十里

貢賦

開元貢  
元和貢

葛

紵布

蜜

綿

麻布

樹皮布

管縣六

麗水

松陽

縉雲

遂昌

青田

龍泉

麗水縣

郭上郭下

本後漢松陽縣地隋平陳乃分松陽縣之

東鄉立括蒼縣取括蒼山為名屬處州後因之不改大

曆十四年改為麗水麗水本名惡溪以縣湍流咀嶮九

十里間五十六瀨名為大惡開皇中改為麗水皇朝因

之以為縣名

松陽縣上

東去州一百九十二里

本漢回浦縣之地屬會稽後

漢分立此縣有大松樹六十八圍因取為名開皇九年

廢十二年復置皇朝因之



縉雲縣 上 西南至州 萬歲登封元年分麗水縣東北

界婺州永康縣南界置因以為名

遂昌縣 上 東去州三百四十里 吳赤烏二年分太末縣置平昌

縣晉太康元年改為遂昌武德八年廢景雲二年刺史

孔琮復奏置

青田縣 中 西北去州 本麗水縣之鄉名也景雲二年

刺史孔琮奏于此分置青田縣

青田溪在縣西南一十八里

龍泉縣 中 東至州三百五十里 乾元二年越州刺史獨孤峻奏

割遂昌松陽二縣置

龍泉湖在縣南二里

温州 上 開元戶三萬七千五百五十四 鄉七十八

元和戶八千四百八十四 全一十六

本漢東會稽東部之地初閩君搖有功于漢封為東甌

王晉大寧中于此置永嘉郡隋廢郡地入處州武德五

年杜伏威歸化于縣理置東嘉州尋廢六年輔公祐為

亂於丹陽永嘉安國等百姓于華蓋山固守不陷凶黨

宋宗上元二年于永嘉縣置温州

州境 東西二百四里 南北七百二十里

八到 西北至上都四千四百二十五里

正北至微西至台州五百里

西北至處州三百七十里

東至大海八十里

西南至福州水陸路相兼一千八百里

貢賦 元和貢 鮫魚皮 綿紵 布 鮫魚皮三十張

管縣四 永嘉 安固 橫陽 樂城

永嘉縣 郭上下 即漢回浦縣之東 甌鄉 晉立為縣 上元二

年于此置温州縣 移在州東百八十步

永嘉江一名永寧江 在州東三里

華蓋山在州東一里

安固縣 上 北去州七十五里 本漢回浦縣地 後漢回浦為章

安吳分章安于此立羅陽縣 少帝改曰安陽 晉太康元

年更名安固 前上元二年自處州割入温州

安固山在縣北一里

安固江在縣南一里

橫陽縣 上 北去州百五里 本晉太康元年分安固南橫嶼屯

置隋平陳廢入安固縣 大足元年又分安固縣再置

橫陽山在縣南二百七十里 東臨大海

橫陽江在縣南一百里

樂城縣上 去州一百二十四里 本漢回浦縣地東晉孝武分永寧置隋廢載初元年復置

大海在縣東一十一里

台州 臨東 開元戶五萬 元和戶 鄉一百一十五 全九十

禹貢揚州之域春秋時為越地秦并天下置閩中郡漢立南郡都尉本漢之回浦鄉分立為縣楊雄解嘲云東南一尉西北一候是也後漢改回浦為章安縣吳大帝時分章安永寧置臨海郡隋平陳廢郡為臨海縣武德四年討平李子通于臨海縣置海州五年改海州為台

州蓋因天台一山為名六年輔公祏叛從隔沒七年定

公祏仍置台州

州境 東西三百九十三里 南北四百三十五里

八到 西北至上都四千五百里 西北至上都三千一百四十五里 正南至東都三千一百四十五里 正南微東至温州五百里 東至大海一百里 東北至越州四百七十五里 正西微南至處州四百九十里

貢賦 開元貢 乾姜三百斤 鮫魚皮一百張 元和貢 甲香三十斤

管縣五 臨海 唐興 黃巖 樂安 寧海

臨海縣 郭緊下 本漢回浦縣地後漢更名章安吳分章安

置臨海縣屬會稽郡武德五年改置台州縣屬焉臨海江有二水合成一水是始風溪一是樂安溪至州城西北一十三里合

唐興縣 上 東南至州 百一十里 三國時吳分章安置南始平縣

晉武帝以雍州有始平改為始農肅宗上元二年改為唐興

天台山在縣北一十里

赤城山在縣北六里實為東南之名山

黃巖縣 上 北去州 一百五里 前上元二年割臨江南界置

黃巖山在縣西南二百三十里

大海在縣東七十里

樂安縣 上 東去州 一百五里 東晉穆帝永和三年分始平南

鄉置樂安縣屬臨海郡歷代因之開皇九年廢武德五年改屬前上元二年復置于孟溪之側今縣是也

樂安溪原在縣西馮溪山流經縣南又東入臨海縣界

寧海縣 上 西南去州 百五十里 晉穆帝永和三年分會稽之鄞

縣置寧海郡開皇九年廢郡併入章安縣永昌九年于廢縣東二十里又置載初元年移就縣東二十里大海

在縣東六里

明州餘姚

開元戶四十八十三  
元和戶

右本會稽之鄞縣漢句章縣地也春秋越王句踐平吳

從夫差于甬東韋昭云即句章東決口外洲是也武德

四年于縣立鄞州八年廢開元二十六年採訪使齊澣

奏分越州之鄞縣置明州以境內四明山為名句章故

城在今州西一里

州境

八到

西北至上都三千八百五里  
西北至東都二千九百四十五里

東北至大海七十里

西至越州二百四十五里

西南至台州臨海縣一百六十里至州二百五十里至都四百一十里

貢賦

元和貢

海肘子

橘子

紅蝦米

鱸子

管縣四

鄞縣

慈溪

象山

今改為三縣

鄞縣郭上下

本漢舊縣也屬會稽郡隋平陳省入句章武

德八年再置仍移理句章城後屬明州

大海在縣東一百七十里

翁州入海二百里即春秋所謂甬東地也越滅吳誦吳

王居甬東吳王曰孤老矣不能事君王乃縊其洲周環

五百里有良田湖水多麋鹿

奉化縣上

北去州六十里

本漢之鄞地開元二十六年採訪

使齊澣奏置奉化縣

赤覓山在今縣東一十里

慈溪縣上

東南去州七十里

本漢鄞縣地開元二十六年齊

澣奏置慈溪縣

慈溪在縣南二十二里

大海在縣北六里

象山縣中

西北至州水陸相兼百六十里

本漢鄞縣地神龍元年監

察御史崔皎奏于寧海縣東界海曲中象山東麓彭姑

村置真縣東至大海二十里南至大海三十五里東北

至大海四十里正北至大海並一十五里唯西南有陸

路接台州寧海

元和郡縣圖志卷第二十七

江南道三

鄂岳觀察使

今為鄂岳觀察理所

管州六 鄂州 沔州 安州 黃州 蘄州

岳州

管縣三十五 都管戶七萬二千二百四十七

鄂州 江夏 開元戶一萬九千一百一十九 鄉三十三

禹貢荊州之城春秋時謂之夏汭漢為沙羨之東境自

國家圖書館, NATIONAL CENTRAL LIBRARY, TAIWAN, R.O.C.



後漢末謂之夏口亦名魯口吳置督將于此名為魯口  
屯以其對魯山岸為名也三國爭衡為吳之要害吳帝  
以重兵鎮之魏明帝問司馬懿曰二虜宜討何志為先  
對曰吳以中國不習水戰故敢散東關凡攻敵必扼其  
喉春其心夏口東關敵之心喉若陸軍以向皖引權東  
下為水軍向夏口乘其虛而擊之此神兵從天而墜晉  
庾翼為荊州曾理于此義熙初劉毅表以為夏口二州  
之中地居形要控接湘川邊帶漢沔請荊州刺史劉道  
規鎮夏口即今州理是也至六年自臨鄣徙理夏口即

今州理是也宋孝武以方鎮太重分荆湘江三州之  
八郡為郢州以分上流之勢隋平陳改郢州為鄂州  
城本夏口城吳黃武二年城江夏以安屯戍地也西臨  
大江西南角因磯為樓名黃鶴樓之國時黃祖為太守  
吳遣凌統攻而擒之禰衡遇害亦此地也東南角樓名  
焦度樓宋沈攸之自荊州稱兵至此時焦慶領兵在城  
此守城

東南角攸之攻之不尅遂退走因名焦慶樓

州境東西四百七十四里  
南北三百八十八里



八到  
西北至上都二千二百六十里  
西北至東都一千四百里  
東至江州六百里  
西南至岳州五百里  
西北至安州二百九十里  
西至沔州七百里  
正北微東至黃州二百里

貢賦  
開元貢 銀 碌 紵布  
元和貢 銀 五十兩

管縣五 江夏 永興 武昌 唐年 蒲圻

江夏縣望 郭下 本漢沙羨縣地屬江夏郡東晉以汝南流人僑立汝南郡後改為汝南縣開皇十九年改為江夏縣屬鄂州

黃鶴山在縣東九里

江水西南自蒲圻縣界流入又北對崢嶸洲劉毅破桓玄于此又北流經黃軍浦相傳吳將黃蓋屯兵處曹公

城在縣東北二里梁武起義遣將曹景宗所築

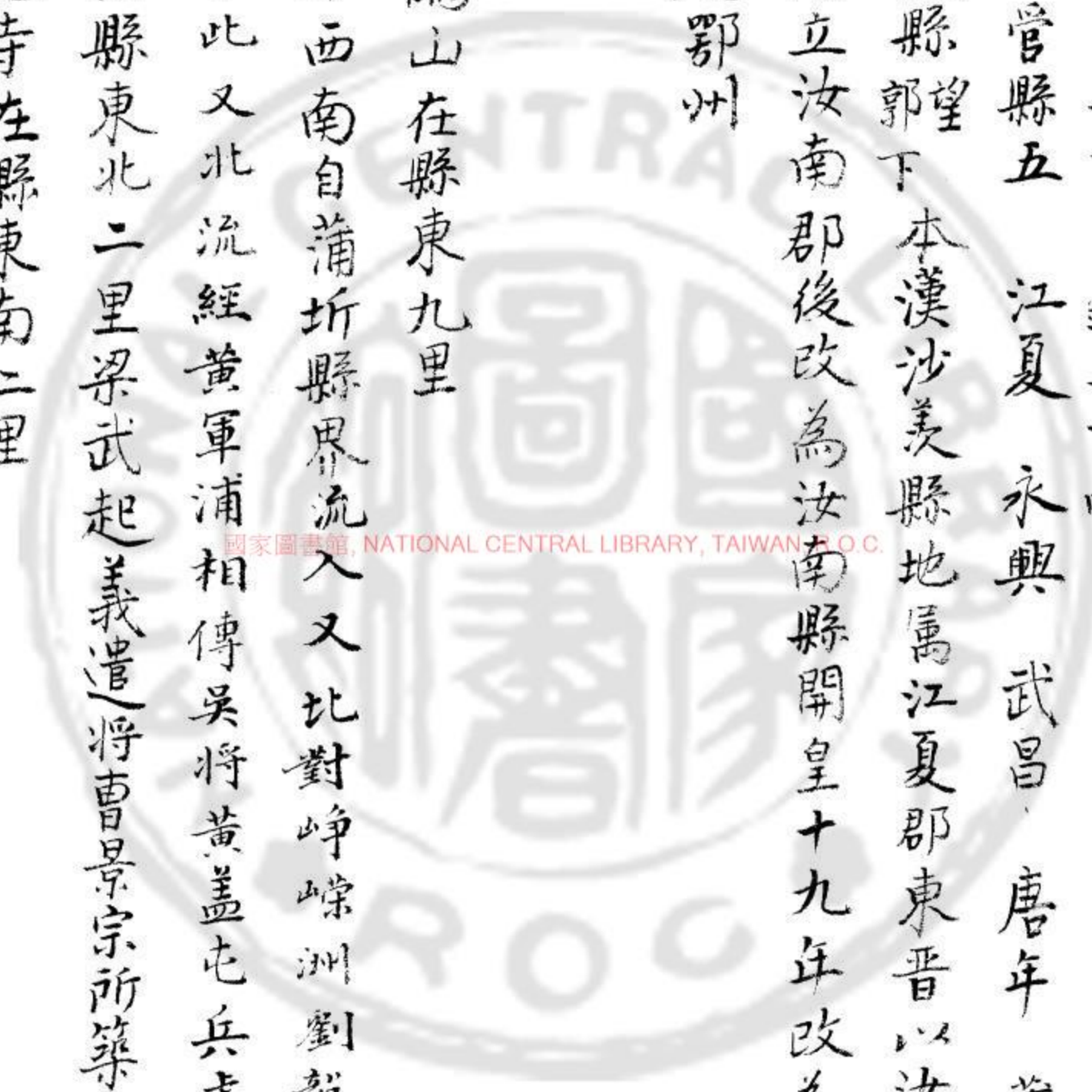
頭陀寺在縣東南二里

鸚鵡洲在縣西南二里

永興縣 縣 西北至州 本漢鄂縣地吳大帝分立新陽

縣隋開皇九年改為富州十八年改為永興縣

石鼓山在縣西六十里上有三石鼓：鳴天即雨



大江水在縣東西四十五里

下雉故縣在縣東南一百四十里漢五被涓淮南王安曰守下雉之城絕豫章之口是也

陳永興故縣城東五十里東臨江水俗云伍子胥所築

武昌縣

縣

西至州一百七十里

舊名鄂本楚熊渠封中子紅于

此稱王至今武昌人事鄂王神是也離騷云乘鄂渚而反顧漢以為縣屬江夏郡武帝以封姊號鄂邑長公主建安二十五年吳大帝以下雉尋陽新城柴桑汝美武昌六縣為武昌郡黃武初自建業徙都廢黃龍九年于

此即尊位還都建業皇太子登留守武昌以陸遜輔之

嘉禾元年太子還建業立皇子奮為齊王居武昌諸葛恪不欲諸王處濱江兵馬之地徙居豫章甘露元年歸命侯又都之揚土百姓沂流供給以為患苦陸凱上疏曰武昌土地實危險而堵确非王都安國養人之處且童謠言寧飲建業水不食武昌魚寧還建業死不止武昌居于是還都建業改為江夏縣後為武昌

樊山在縣西三里謝玄暉詩曰釣臺臨溝閱樊山開廣宴謂此也

西塞山在縣東八十五里竦峭臨江

孫權故都城在縣東一里餘本漢將灌嬰所築晉陶侃桓溫為刺史並理其地

唐年縣上

西北至州六百三里本漢沙羨縣地天保二年分置

唐年縣

葛仙山在縣北六十里

壺頭山在縣東北六十里

下雋故城縣西南一百六十里因雋水為名

蒲圻縣上

東北至州四百十里本漢沙羨縣也晉武帝改為沙

陽今縣一里沙陽故縣城是也吳大帝分立蒲圻縣因

蒲圻湖為名本屬長沙郡隋割屬鄂州

赤壁山在縣西一百二十里北臨大江其北岬即烏林與赤壁相對即周瑜用黃蓋策焚曹公舟船敗走處故諸葛亮論曹公危于烏林是也

雋水源出縣東南十里

大嶓水西北流入江

蒲圻湖在縣南七十五里

呂蒙城在縣西南八十里孫權以蒙為橫野將軍為周

瑜破曹公定荊州于此鎮守

沔州漢陽 開元戶二千二百八十六 元和戶二千二百六十一 全 鄉十二 全

本漢安陸縣地晉于今州西臨嶂山下置託陽縣江夏

郡自上昶城移理焉後郡又移理夏口訖陽縣屬郡下

不改入陳廢隋開皇九年置成十七年廢成改置漢臯

縣屬沔陽郡大業三年改為漢陽縣武德四年分沔陽

郡于漢陽縣置沔州及縣並自臨嶂山下故城移于今

理

州境 東西二百五十二里 南北二百四十六里

八到 西至上都二千二百五十里 東北至東都一千四百四十里 東渡江至鄂州七百里 西北至隨州四百三十五里 東北至黃州二百二十里 西至復州竟陵縣三百四十里 西北至安州二百八十里 西至桐塚路至復州四百六十里

貢賦 開元貢 白紵布一疋 元和貢 麻皆布一疋

官縣二 漢陽 汶川

漢陽縣郭中下縣本未已具州序

魯山一名大別山在縣東北一百步其山前枕蜀江北

臨漢水山上有吳將魯肅神祠

臨嶂山在縣西六十里

大江水南自復州沔陽縣界流入去縣東二十步東北流入黃州界

漢水一名沔水西自汶川縣界流入

純陽縣因此水為名

却月故城在縣北三里劉表魏將黃祖所守處

汶川縣中東至州一百五十里一本漢陽縣地武德四年分置汶

川縣因汶川為名也

內方山在縣南九里

小別山在縣東南五十里春秋吳伐楚令尹子常濟漢而陳自小別至于大別即此也

汶川水在縣南二里西北自鄂州界流入

赤壁草市在縣西八十里古今地書多言此是曹公敗

處今按三國志劉表卒其子琮代立在襄陽劉備屯樊

琮降曹公備遂南走曹公以江陵有軍實恐備先據得

之自當陽倍道追備一日夜行三百里遂尅江陵又自

江陵追備至巴丘遂至赤壁孫權遣周瑜程普各領兵

萬人與劉備來敵曹公遇于赤壁因風縱火曹公大敗

遂取華容道步歸退保南郡瑜等復追之曹公留曹仁  
守江夏自徐北歸據此而言即赤壁不在漢川也何則  
曹公既從江陵水軍至巴丘赤壁又在巴丘之下軍敗  
引還南郡周瑜水軍退並是大江之中與漢川殊為乖  
繆蓋是側近居人見岬岬赤色因呼為赤壁非曹公敗  
處也

安州

安陸中府

開元戶二萬二千二百二十二  
元和戶一千八百一十八

鄉三十五  
同全

春秋時鄖國後為楚所滅漢為安陸縣高帝六年分南郡  
置江夏郡于此領縣二十四後漢移理沙羨曹魏齊王

芳時王基為荊州自城上昶徙江夏郡理之以逼夏口  
在今州西北五十三里上昶故城是也江夏郡自後漢  
末當吳魏二國之境永嘉南遷後又當符秦石趙與東  
晉犬牙為界自後魏周隋與宋齊梁陳交爭之地故江  
夏前史所載咸移于沙羨或移于上昶或移理魯山城  
南北二朝兩置江夏郡吳理武昌曹魏與晉俱理安陸  
故漢所理江夏郡前書多言在安陸其雲夢縣東南四  
里涓水之北有江夏古城周所理據山川言之此城南  
近夏水餘趾寬大則前漢江夏即所理也宋武帝分江

夏置安陸郡後魏大統十六年改為安州

州境東西二百一十九里

八到西北至上都一千九百七十里

東至黃州三百一十里

西至鄂州二百二十里

西南至復州二百二十里

西北至隨州一百五十五里

東南至沔州二百八十里

貢賦 開元貢 紵布一十八疋 元和貢 紵布一十疋

管縣六 安陸 應山 雲夢 孝昌 吉陽

應城

安陸縣郭上下 本漢舊縣屬江夏郡隋改屬安州其城三

重西枕湓水

陪尾山一名橫山在縣北六十里禹貢云熊耳外方桐

柏至於陪尾即此也

湓水故清發水也西北自隨州流入注于沔謂之鄭口

春秋吳敗楚於柏舉從之及于清發是也

雲夢澤在縣南五十里史記司馬相如傳云楚有七澤

其小者名雲夢方九百里左傳云却子之女棄子于雲

夢中無雲字云楚子濟江入雲中復無夢字以此推之

則雲夢二澤本自別矣而禹貢及爾雅皆曰雲夢者蓋  
雙舉二澤而言之故後代以來通名一事故左傳曰畋  
于江南之雲夢也

應山縣

中

南至州  
百八里

本漢隋縣地梁大同中以隋州北

界應濃山戍置應州又分隋縣置永陽縣開皇十八年  
永陽改為應山縣

石龍山在縣東北三十五里有石盤曰屈曲若龍形澧  
山關因古澧山縣為名武德八年縣廢即齊志所謂武  
陽關也在州東北二百四十里在縣東北一百三十里

北至申州一百五十里

百雁關按圖經云昔有雁息其上故以為名在州東北  
二百里在縣北九十里北至申州九十里東至澧山關  
一百里

平靖關因古平靖縣為名後魏大統十七年置隋大業  
二年廢齊志云義陽有三關此則其一在州北一百七  
十里在縣北六十五里北至申州九十里東至百雁關  
一百六十里

雲夢縣

中

北至州  
七十里

本漢安陸縣地後魏大統末于雲



夢古城置雲夢縣

雲夢澤在縣西七里事已具上

孝昌縣 中 西北至州五十五里本漢安陸縣地宋于此置孝昌

縣屬江夏郡隋改安州也

吉陽縣 中 西至州一百三十一里一本漢安陸地梁于此置平陽縣

其故城今理是也西魏改為京地縣隋大業二年改為

吉陽因縣北吉陽山為名

應城縣 中 東北至州三十里本漢安陸縣地宋于此置應城

縣故浮城縣在縣西北三十五里即古蒲騷城也左傳

莫敖狃于蒲騷之役鄭人單于蒲騷是也後魏于此置

浮城縣隋廢

孔山故城在縣東北一百二十里

平靖故城在縣西四十里

吉陽故城在縣北五十里

黃州 齊安 開元戶一萬三千四十三 鄉二十八

元和戶五千五百四 全一十八

本春秋時邾國之地後又為黃國之境戰國屬楚秦屬

南郡二漢為江夏郡西陵縣地魏為重鎮文帝黃初中

吳先揚言欲攻于江北豫州刺史滿寵度其必襲西陽

遂先為之備權聞之尋亦退還後吳尅邾城使陸遜以  
三萬人城而守之至晉為西陽國封子弟為王肅齊于  
此置齊安郡開皇三年罷郡置黃州固古黃國為名也

州境 東西二百一十里 南北三百一十七里

八到 西北至上都二千二百八十里 西北至東都一千四百七十里

東南至蕪州二百三十里 西南至鄂州二百三十里

南至大江一百步 西至安州三百一十里

北至光州三百六十里

貢賦 開元貢 紵貨布十疋 絹布綿麻

管縣三 黃岡 黃陂 麻城

黃岡縣 郭上下 本漢西陵縣地故城在今縣西二里肅齊

于此置齊安縣開皇十八年改為黃岡因縣東固黃為

名

大江水西自黃陂縣界流入經州南一百二十八里東

入蕪州界

故邾城在縣東南一百二十里古邾國也後為楚所滅

漢以為縣

西陽故城在縣東南一百三十里漢縣也屬江夏郡大

活故城在縣北二百三十五里隋于此置閿鎮

黃陂縣

中

東北至州一百二十里

一本漢西陵縣地三國時劉表

為荊州刺史以地此當江漢之口懼吳侵軼建安中使黃祖于此築城鎮過因名黃城鎮周大象元年改鎮為南司州并置黃陂縣隋初改為鎮復後為縣

白沙關西至大關六十里在州西二百四十九里北至光州界二十五里

大活關東北至光州二百八里西至安州澧山關一百里在縣北二百里

大江水在縣南一百二十九里西南自江夏縣界流入又東入黃岡縣界

武湖在縣南四十九里黃祖閱武習戰之所後宋謝晦舉兵叛為檀道濟所破賊走武湖成生執之即此地也龍驤水在縣南七十二里相傳晉龍驤將軍王濬率舟師伐吳屯軍于此

石陽故城在縣西二十三里吳閻魏文帝崩從江夏圍石陽不克而還即此也

安昌故城在縣西南七十里高齊築以捍陳寇

麻城縣 中 南至州一百十里 一本漢西陵縣地梁于此置信安

縣開皇十八年改為麻城縣

龜頭山在縣東南八十里舉水之所出也春秋吳楚戰

于柏舉即此地也

穆陵關在縣西北八十八里置在穆山上

陰山關北至光州殷城縣二百里在州東北二百一十

里在縣東北一百一里西至穆陵關一百里

穆陵關西至白沙關八十里在州北二百里至光州一

百四十九里在縣西北一百里

蕪州 蕪春 開元戶二萬六千八百九 鄉五十一  
元和戶一萬六千四百六十二 同 全

禹貢揚州之域春秋戰國並入九江郡在漢為蕪春縣

地屬江夏郡至三國時屬魏 使廬江謝奇為蕪春典

農屯皖呂蒙襲擊破之後于吳復置蕪春郡晉孝帝改

為蕪陽以鄭太后諱改也高齊于此立齊昌郡後隋于

陳改為江州周平淮南改為蕪州

州境 東三百三十九里 南五百五十五里

八到 西北至上都二千五百一十里 西至上都一千七百里

東北至江州二百五十里 東北至壽州踰大山九百七十里

西北至黃州二百三十里

貢賦 開元貢 元和貢 白細紵布 白紵布一十五疋

管縣四 蕪春 黃梅 蘄水 廣濟

蘄春縣 上郭下 本漢舊縣屬江夏郡因蘄水以為名也晉

改為蘄陽開皇十八年復改為蕪春縣

蘄水西南經縣三里源出東北大浮山一名蘄山

翻車故城在縣東南八十二里九江黥布背項籍歸漢

因築此城近翻車水因以為名

黃梅縣 上西至州一百四十里 一本漢蘄春縣地隋開皇九年置

新蔡縣屬蘄州仁壽元年改為黃梅縣因縣北黃梅山

為名縣城晉驃騎將軍郭默所築

大江水在縣南一百里

太子狀在江之岬梁武帝初下建業留丁貴嬪于此生

太子因以為名

九江故城在縣西南四十里漢九江王黥布所築

蘄水縣 上東南至州七十三里 本漢蘄春縣地宋文帝于此置

滠水縣北齊改為蘭溪鎮武德四年改為縣天保六年

以名重改為蘄水縣也

廣濟縣

中

西至州五十里

本漢蕪春縣地武德四年以此地

衝要置永寧縣天保元年以名重改為廣濟縣

江水在縣南一百二十里

積布山在縣南一百里南臨大江壘石壁立形如積布

故以為名俗謂之積布磯

岳州

巴陵

開元戶九千一百六十五  
元和戶一千五百三十五

鄉三十一

本巴丘地古三苗國也史記三苗之國左洞庭石彭蠡

春秋及戰國屬楚秦屬長沙郡吳于此置巴陵縣宋文

帝又立為巴陵郡梁元帝改為巴州隋開皇九年改為

岳州大業三年為羅州武德六年復為岳州

州境

東三百九十一里  
西三百九十一里

八到

西北至上都三千二百六十五里  
西北至東都一千八百六十五里  
西北至江陵府五百七十里  
南至潭州五百五十里  
西至澧州四百四十里  
東北至鄂州五百五十里  
北至復州沔陽縣五百五十里

貢賦

開元貢  
元和貢

細紵布  
白紵布練布七疋

管縣五

巴陵

華容

湘陰

沅江

昌江

巴陵縣郭上下本漢下雋縣之巴丘地也下雋屬長沙郡  
故城在今蒲圻縣界吳初巴丘置大屯戍使魯蕭守之  
復改為巴陵縣自晉已後遂因之蜀志曰西增白帝之  
兵東益巴丘之戍又周瑜卒于巴丘皆此地也昔羿屠  
巴蛇于洞庭其骨若陵故曰巴陵

君山在縣西十三里青草湖中昔秦始皇欲入湖觀衡  
山遇風浪至此山止泊因號焉又云湘君所游止故名  
之也

大江在縣北五里

巴陵城對三江口岷山為西江澧江為中江湖湘江為  
南江

彭城洲在縣東北九十四里宋元嘉三年荊州刺史謝  
晦反臺遣到彥之進討軍次彭城洲彥之軍敗退保隱  
磯即此處也

侯景浦在縣東北十二里本名三湘浦景既尅建業自  
統兵西趣荆陝先遣其將宋子仙任約襲郢州湘東王  
繹令王僧辨拒之景軍大敗燒營退走天監中寶誌道  
人為符書云起自汝蔡訖于三湘侯景東起于懸瓠汝

水之南而敗于巴陵三湘之浦也

洞庭湖在縣西南一里五十步周迴二百六十里湖口有一洲名曹公洲曹公征荊州還于巴止過疾燒船歎曰郭奉孝在不使孤至此

巴止湖又名青草湖在縣南七十九里周迴二百六十五里俗云即古雲夢澤也

澧湖一名翁湖在縣南十一里爾雅云河水決出還復入者為澧左傳定公四年吳人敗楚于雍澧五戰入郢即此是也

陶侃故城在縣東北八里

華容縣

中

東至州一百六十里

本漢孱陵縣地吳分置安南

縣隋平陳以縣屬岳州開皇十八年改為華容縣

方臺山在縣南三十二里出雲母往有長四尺者可以為屏風掘時忌有聲響則所得麈尾

赤亭湖在縣南八十里侯景攻巴陵遣將任約等入湖湘東王使胡僧祐陸法和夜以大艦過湖口因風縱火鼓譟前賊窮衆湖中俄然崩潰即此也

赤亭故城在縣西南七十里城據絕景原三面臨水極



為阻隘梁湘東王遣胡僧祐據城以擒任約

湘陰縣

中下

北至卅三  
百三十里

本春秋時羅子國秦為羅縣

今縣東北六十里故羅城是也宋元徽元年分益陽羅  
湘西三縣立湘陰縣

玉笥山在縣東北七十五里屈原放逐居此山下而作  
九歌焉

湘水南自長沙縣界流入又北入青草湖昔王延壽有  
異才年：而得惡夢作夢賦年：土溺死于湘浦即斯  
川也湘水至清雖深五六丈了：見底

湘水東北自洪州建昌縣界流入西經入玉笥山又西  
經羅國故城為屈潭即屈原懷沙自決之所又西流入  
湘水

舜二妃冢在縣北一百六十里青草湖上

屈原冢在縣北七十一里

沅江縣

中下

東北至州三  
百四十里

本漢益陽縣地梁元年分

置重華縣隋平陳改安樂縣開皇末又改為沅江縣

關州在縣東南五十八里建安二十年孫權以先主得  
蜀使：求荊州先主言須得涼州相與權患之乃遣呂

蒙襲長沙零陵桂楊三郡先主引兵五萬丁公安令關羽入益陽此州蓋羽屯兵之處故以為名

沅江水西北自龍陽縣界流入與華容縣中分為界

昌江縣 中下 西北至州六後漢分長沙為漢昌縣孫

權改為吳昌縣神龍三年析湘陰于故吳昌城改置昌

江縣

湯水在縣東北四十里

元和郡縣圖志卷第二十七終

元和郡縣圖志卷第二十八

江南道四

江西觀察使

洪州

饒州

虔州

吉州

江州

袁州

信州

撫州

宣歙觀察使

宣州

歙州

池州

今為江西南道觀察理所

管州八

管縣三十八

都管戶計戶二十九

洪州

豫章望都督

開元戶五萬五千四百五十九  
元和戶九萬一千一百二十九  
鄉九十四  
全一百十



國家圖書館, NATIONAL CENTRAL LIBRARY, TAIWAN, R.O.C.

禹貢揚州之域春秋時楚之東境吳之西境也七國時全為楚地秦滅為九江郡惠帝元康二年于郡理立江州晉元帝時江州自豫章移理武昌郡自後或理潞城或理尋陽或理半州半並在潞城側迨隋開皇九年半陳置洪州因洪崖井為名武德二年改為總管府七年改為都督府

州境 東西一千六百一十五里 南北一千五百六十六里 西北至上都三千八十五里 東北至上都二千七百七十五里 東南至饒州四百四十里 西南至澤州一千一百三十五里

貢賦 元和貢 葛 詩布 丹參 旋覆花 細葛一十五疋

管縣七 南昌 高安 新吳 豐城 建昌 武定 分定

南昌縣 郭望下 漢高八年置隋平陳改為豫章縣保應元年六月改為鍾陵縣十二月改為南昌縣

高安縣 緊 東至州一百五十里 本漢建城縣武德五年改為高

安仍于縣置靖州八年廢州復為縣屬洪州

新吳縣 上 東至州一百五十里 後漢靈帝中平中分海昏縣置

新吳開皇九年省入建昌武德五年又置舊隸楚今新屬吳故曰新吳

豐城縣 上 北至州一百四十里 本漢南昌縣地晉武帝太康

元年移于今縣南四十一里名豐城即是雷孔章得寶劍處也

建昌縣 縣 北至州一百二十里 東三里故海昏城即漢昌邑

王賀所封今縣則吳太史慈所築

武定縣 上 東至州一百五十里 長安四年割建昌界置

分寧縣 上 東至州一百五十里 貞元十六年刺史李巽奏分武

寧縣西界置因以名焉

饒州 鄱陽 開元戶一萬四千六十二 鄉二十

本秦鄱陽縣也屬九江郡鄱陽記云在揚州已午之間

孫權分豫章立為鄱陽郡梁承聖二年改為吳州至

陳光大元年省吳州依舊置郡隋開皇九年平陳改鄱

陽為饒州其城即吳芮為番令所居城

永平監置東郭下每歲鑄錢七千貫

州境 東西六百五十九里

八到 西北至東都三千一百三十里

貢賦 開元貢

全 麩金

竹篔

杭米

管縣四

鄱陽

餘干

樂平

浮梁

鄱陽縣 郭上下

秦置孫權分章豫置鄱陽郡理于此晉武

帝改為廣晉隋開皇九年改廣晉為鄱陽以在鄱水之

北故曰鄱陽

餘干縣 上

東至州漢餘干縣淮南王云田于餘干是

也縣因餘汗之水為名開皇九年去水存干名曰餘干

樂平縣 上

西至州一本漢餘干地後漢靈帝于此置

樂平縣南臨安江北接平林因曰樂平

銀山在縣東一百四十里每歲出銀十餘萬收稅山銀

七千兩

浮梁縣 上

西南至州二百二十里武德五年析鄱陽東界置新

平縣尋廢開元四年刺史韋玢再置改名新昌天保元

年改名浮梁每歲出茶七萬馱稅十五餘萬貫

虔州 南康

開元戶三萬二千八百三十四鄉五十七

孫權嘉禾五年分庠陵之南部都尉理孛都晉武帝太

康二年罷都尉立為南康郡至永和五年移理贛隋開

皇九年平陳罷南康郡為虔州大業三年罷虔州復為

南康郡武德五年又再置虔州蓋取虔化水為名也

州境東西南北一千三百二十九里

八到東北至上都四千一百二十五里

東至建州一千五百八十五里

西至彬州一千二百四里

南至循州一千六百四里

北至吉州四百七十四里

貢賦元和貢紵布乾姜蜜梅

管縣七 虔縣 南康 信豐 大庾 零都

虔化 安遠

贛縣郭上下貢水西南自南康縣來章水東南自零都縣

來二水至州北合為一通謂之贛水因以縣名

南康縣上東北至州八十里本漢灌嬰所置南壑也屬章郡

獻帝初平二年析南壑置南安縣晉太康五年改為南

康

信豐縣上北至州一百九十五里獻帝初平二年分南壑立南

安縣晉武帝改為南康永淳元年析南康更置南保天

保元年改為信豐

-5 85 45 945" data-label="Text">

大庾縣上東北至州二百十里南康記云前漢南越不賓遣監

-55 85 -5 945" data-label="Text">

軍姓庾討之築城于此因之為名隋以為鎮神龍初廢

鎮為縣

寧都縣上

西北至州四  
百七十里

初漢初所置因寧都水為名

虔化縣上

西南至州四  
百七十六里

本漢贛縣地吳保鼎三年初

置新都晉太康元年改為寧都隋開皇改寧都為虔化

安遠縣上

西北至州五  
百二十里

梁大同中于今縣南七十里

安遠水南置安遠縣開皇中廢貞元四年刺史路應重

奏分寧都縣地置

吉州上

開元戶三萬四千四百八十一  
元和戶四萬一千二十五

鄉七十四  
全六十九

本秦廬陵屬九江郡獻帝興平二年分豫章于此置廬

陵郡晉太康中移郡于石陽縣今舊州東北故城是也

隋開皇中改廬陵為吉州有吉 因為名焉

州境

東西四百二十里  
南北六百九十二里

八到

西北至上都三千六百五里  
北至東都二千七百九十里  
東北至移州四百五十里  
西至衛州九百一十里  
南至虔州五百二十里  
北至洪州五百七十六里

貢賦

元和貢

白紵布

茶

陟釐

官縣五

廬陵

安福

永新

太和

新淦

廬陵縣郭上下

本漢石陽縣晉移郡于此隋改為州又改



名石陽縣為戶陵因戶水為名

安福縣 上 東至州一百二十里 一本漢安平縣後漢改為平都郡

屬戶陵吳分置安城郡隋廢郡為安復縣武德中改為

安福縣

永新縣 上 東北至州一百一十里 本漢戶陵縣 地 吳歸命侯所置

屬安城郡隋開皇中廢明慶四年又依舊置

太和縣 上 北至州一百里 隋開皇九年平陳分戶陵縣置西

昌縣十年改為太和

新淦縣 上 南至州一百七十里 本漢舊縣豫章南部都尉所居

縣有淦水因以為名陳割屬已山郡開皇中廢郡縣屬

吉州

江州 上 得陽 開元戶二萬二千八百六十五 鄉四十一 全四十九

禹貢揚荆二州之境揚州云彭蠡既豬今州南五十二

里彭蠡湖是也荊州云九江孔殷今州西北二十五里

九江是也然彭蠡已東為揚州界九江已西屬荊州界

春秋時為吳之西境吳後為楚滅復為楚地秦屬戶江

郡漢屬淮南國晉太康十年以荆揚二州疆域曠遠難

為統理分豫章鄱陽戶江等郡之地置江州因江水為



名理豫章至惠帝分庐江之潯陽武昌之柴桑置漢潯  
 陽郡自東晉元帝至蕭齊或理半洲至陳武帝于潯陽  
 置西江州復理豫章文帝天壽元年省西江州江州自  
 豫章復理潯陽隋文帝平陳置江州總管移理湓城大  
 業三年罷江州為九江郡武德四年討平林士宏復置  
 江州五年又置總管七年改為都督貞觀二年罷都督  
 府州理城古之盆口地也漢高祖六年灌嬰所築漢遣  
 安中孫權經此城權自標地令人掘之正得古井銘云  
 漢六年潁陰侯開井云三百年尚塞後不滿百年尚為  
 應運者所開權以為已瑞井極深大江中風浪井水輒  
 動晉咸和四年後將軍郭默殺平南劉胤叛于此城陶  
 侃討默築以攻之默乃以布囊盛米為壘以應陶令稱  
 云陶公壘

州境東西五百九十九里

八到西北至上都二千七百里

東至宣州一千九百里

南至鄂州五百九十三里

西北至蕪州二百八十九里

貢賦元和貢葛生石斛

管縣三

潯陽

彭澤

都昌

潯陽縣縣郭下本漢舊縣屬廬江郡居在潯水之陽故曰潯陽隋平陳改潯陽為彭蠡縣大業二年改盆城縣武德五年復改為潯陽縣

廬山在縣東三十二里本名彭山昔匡俗字子孝隱淪潛景廬于此山漢武帝拜為大明公俗號廬君山取號周環五百餘里

巢湖故城在縣東四十二里按楚有二巢在廬江六縣其南巢築所奔處蓋此地也

柴桑故城在縣西南二十里半洲故城在縣西九十里按吳將孫慮黃武二年出鎮于此築城

宮亭湖神廟在縣東南九十里

彭澤縣上西南至州二百里本漢舊縣屬豫章郡置彭城湖

南因以為名開皇元年廢彭澤別置龍城縣至十八年又改為彭澤縣

馬當山在縣東北一百里橫入大江甚為險絕往來多覆溺之懼

江水西自都昌縣界流入經縣北二十五里東北流入秋浦縣界

都昌縣

西北至州一百五十里

一本漢彭澤縣地武德五年分

置都昌縣以縣北有都村配以昌字取嘉也名也

彭蠡湖在縣西北十里與潯陽縣分湖為界

釣磯山在縣西南一百一十二里昔陶侃嘗釣于此釣得一梭化為龍而去

彭澤故城縣在縣北四十五里晉陶潛為令理此城左里故城在縣西南九十五里盧循為宋祖所敗自蔡洲

南走還此潯陽聞大軍將至欲走豫章乃悉刀柵斷左里及大軍至將戰高祖所執麾竿折幡沉水衆懼公笑曰往年覆舟之戰幡竿亦有折今者復然賊必破矣即進攻柵賊投水死者萬餘人遂大破

袁州

開元戶二萬二千三百三十五元和戶一萬七千二百二十六

鄉四十一

本秦九江郡地在漢為宜春縣屬豫章郡晉平吳後屬荊州東晉以來屬江州開皇十一年置袁州因袁山為名大業三年罷袁州為宜春郡武德五年討平蕭銑復

置袁州

州境 東西五百二十里 南北二百二十里 八到 西北至上都二千九百七十里 東北至東都二千七百里 西至洪州七百四十里 東至洪州七百四十里 南至吉州三百一十七里 北至洪州五百六十五里

貢賦

開元貢 紵麻布

管縣三

宜春

新喻

萍鄉

宜春縣 上 本漢舊縣 淮嬰定江南所築城 晉武太康元年以太后諱春改為宜陽縣 隋開皇十一年于縣置袁州 移縣于城東五里 復改為宜春

新喻縣 上

西南至州一百四十二里

本漢宜春縣地 吳保鼎二年

分立萍鄉 先隸吉州 開皇十一年屬袁州 以地多生萍 因以為名

信州 上 饒 中

元和戶二萬八千七百一十

鄉六十四

本漢餘汗之地 三國時又分鄱陽郡葛陽之地 陳改為弋陽 今州所理在弋陽縣

州境

八到

西北至上都三千六百三十里 西北至東都二千八百二十里 東至衛州二百五十里 西北至饒州五百里

東至建州五百里

貢賦 元和貢 綿 藤 紙

管縣五 上饒 玉山 弋陽 永豐 貴溪

上饒縣郭上下 本吳所置隋平陳省乾元二年重立

玉山縣 上 西至州證聖二年分常山須江等縣置乾

元二年自衢州割入信州

弋陽縣 上 東至州後漢分餘汗東界立葛陽縣自吳

至陳並屬鄱陽郡開皇中因失印改為弋陽縣乾元二

年自饒州割屬信州

永豐縣 上 東至州二百二十里 本弋陽縣進賢鄉永豐里之地

乾元二年置因里為名

貴溪縣 上 東至州二百二十里 永泰元年洪州觀察使李勉奏

割樂平餘汗二縣在貴溪口置因以為名

撫州 上 臨川 開元戶二萬四千九百八十八 鄉四十八

本禹貢揚州之境秦屬九江郡漢屬豫章吳太平中改

置臨川郡隋開皇九年改為撫州大業二年又改為臨

川縣武德五年又改為州

州境 東西四百七十八里 南北六百三十里

八到 西南至上都三千三百五十里

北至東都二千四百九十五里

東至饒州四百七十里

南至吉州四百五十六里

南至虔州一千五百八十里

北至洪州二千四百四十里

貢賦 元和貢 同 萬十足

管縣四 臨川 南城 崇仁 南豐

臨川縣 郭上下 後漢和帝永元八年折南城縣為臨安縣

開皇九年改為臨川縣

南城縣 上 東南至州一百三十里 一漢分豫章郡立為南城縣

崇仁縣 上 東北至州一百里 本漢臨海縣之地 吳少帝太平

二年分臨汝為新建縣屬臨川郡 梁普通三年改巴縣

開皇中改為崇仁

南豐縣 上 西北至州二百里 本漢南城縣地 吳少帝分以為

南豐縣 隋平陳省入南豐縣 景雲二年又置 先天二年

又廢 開元八年復置

宣州 宣城 開元戶八萬七千二百三十一 鄉一百六十七 元和戶五萬七千三百五十一 全一百九十五

今為宣歙觀察理所

管州三 宣州 歙州 池州

管縣十 都管戶九萬一千七百六

禹貢揚州之域春秋時屬楚秦為鄆郡漢武改為丹陽郡領縣十七理宛陵即今理是也漢有銅官輿地志云定陵縣銅官山者漢採銅所治也漢順帝立宣城郡東晉或理蕪湖或姑熟或理赭折開皇九年平陳改郡宣州移于今理武德二年置總管府七年改為宣城郡乾元二年復為宣州理城周楚封子熊繹于此漢丹陽郡亦治此城俗傳晉桓彝所築

州境東西四百八十六里南北五百五十二里八到取潤州路上都取和滁路三千一十里

貢賦  
西上至東都取和滁路二千一百五十里  
正西微東至潤州四百里  
正北微西至和州二百五十里  
西南至池州三百四十里  
正南微西踰嶺至歙州三百八十里  
西渡江至廬州六百四十里  
開元貢紵布  
自貞元後常貢之外別進五色線毯及綾綺等珍物與淮南兩浙相比

- 管縣十  
宣城  
南陵  
汪縣  
當塗
- 溧陽  
溧水  
寧國  
廣德  
太平
- 旌德

宣城縣郭望下本漢宛陵縣屬丹陽郡後漢順帝置至晉



屬宣城郡隋自宛陵移于今理

敬亭山州北十二里即謝賦詩之所

青弋水州西九十九里

南陵縣 望 東至州本漢春穀縣地梁于此置南陵縣

仍于縣理置南陵郡隋平陳廢郡縣屬宣州

鵲頭鎮在縣西一百一十里即春秋時楚伐吳敗于鵲

岸是也汧流八十里有鵲尾州吳時屯兵處

利國山在縣西一百一十里出銅供梅根監

梅根監在縣西一百三十五里梅根并宛陵監每歲共

鑄錢五萬貫

銅井山在縣西南八十五里出銅

戰鳥山在縣西北一百二十里臨大江本名孤圻山

昔桓溫于赭圻討賊屯軍山下夜中衆鳥鳴賊謂官軍

已至一時驚潰因以為名

春穀故城在縣西一百五十里

赭圻故城在縣西北一百三十里西臨大江吳所置赭

圻屯處也晉哀帝時桓溫領揚州牧入朝叅政自荊州

還至赭圻詔止之遂城赭圻鎮焉後城被火災乃移鎮

姑熟

涇縣

東北至州一百五十里

一本漢舊縣因涇水以為名屬丹

陽郡晉屬宣城郡武德七年于此置猷州八年廢以縣

屬宣州

陵陽山在縣西南一百三十里陵陽子明得仙處

微領山在縣東南二百五十里涇水所出也

蓋山在縣西南二百八十里下有舒姑泉昔舒氏女化

為此泉間弦歌則有雙鯉湧出

當塗縣

東南至州一百九十里

本漢丹陽縣地其當塗縣本

屬九江郡漢為侯國左傳禹會諸侯塗山經云在壽春

東北以塗山為邑故以名焉晉武太武康初分丹陽置

于湖縣成帝時以江北之當塗縣流入過江在于湖者

僑立為當塗縣屬淮南郡大業十年廢于湖縣以當塗

屬宣州

牛渚山在縣北三十五里山突出江中謂之牛渚

圻津渡處也始皇二十七年東巡會稽道由丹陽至鈇

塘即從此渡也晉左衛將軍謝尚鎮于此温嶠至牛渚

燃犀照諸靈怪亦出于此

博望山在縣西三十五里與和州對岍江西岍曰梁山  
兩山相望如門俗謂之天門山：上皆有却月城宋車  
騎將軍王元謨所築

赤金山在縣北一十里出好銅與金類淮南子食貨志  
所謂丹陽銅也

九井山在縣南十里殷仲文九日從桓溫登九井賦詩  
即此山也

龍山在縣東南十二里桓常與僚佐九月九日登此

丹陽湖在縣東南七十九里周旋三百餘里與溧水分

### 湖為界

蕪湖水在縣西南八十里源出丹陽湖西北流入于大

江漢末湖側亦嘗置蕪湖縣吳將陸遜晉謝尚王敦皆

嘗鎮此

姑熟水在縣南二里縣名因此

慈湖在縣北六十里五將吳策融于此屯兵晉成帝咸和

二年陶侃與蘓峻戰于慈湖侯景之亂兵至慈湖梁人

### 聞大恐

採石戍在縣西北三十五里西接烏江北連建業城東

牛渚山上與和州橫江渡相對隋師伐陳賀若弼從此渡隋平陳置貞觀初改鎮成

漂陽縣

繫

西南至州二百四十里

本漢舊縣屬丹陽郡以在漂

水之陽為名吳時置屯田于此隋屬蔣州今潤州上元縣西石頭城是蔣州理也又屬潤州大業二年屬宣州平陵山在縣南十八里晉成帝時李完圍韓見晃于此山斬之高四十丈

漂水在縣六里

漂水縣

上

南至州一百二十五里

本漢

陽縣地隋開皇十一

年宇文述割漂陽之西丹陽之東置中山在縣東南一十五里出鬼毫為筆精妙

丹陽湖在縣南一百里周迴九十里多蒲魚之利

寧國縣

上

西北至州一百一十里

一本後漢末分宛陵南鄉置屬

丹陽郡晉屬宣城郡其後武德中廢天保三年復置五湖水在縣東北四里

廣德縣

繫

西北至州百六十里

後漢分故漳縣置屬丹陽郡中

為經安縣仁壽三年屬湖州大業二年移于今理屬宣州至德二年改名廣德

桐汭水在縣西五十里春秋楚子期代吳至桐汭是也

太平縣上 東至州二里八十本涇縣地天保四年宣城郡太

守李和上奏割涇西南十四鄉置

黃山在縣西南四十里上有泉水泉側多黃連

旌德縣上 北至州二百里本太平之地以縣界濶遠永泰

土賊王方啟據險作叛招討平之奏分太平置旌德縣

歙州新安 開元戶三萬一千九百六十一 鄉七十二  
元和戶一萬六千七百五十四 全五十

禹貢揚州之域春秋時屬越秦皇為丹陽郡歙縣之地

其後或屬新都或隸新安郡或立新寧郡隋開皇十一

年置歙州武德中置都督貞觀廢

州境 東南四百九十里 西北二百四十里

八到 西北至上都取睦州路四千八百十五里取宣州

西北至東都三千三百二十五里取宣州潤州路

二千五百九十里 東至杭州四百七十里

東至睦州三百七十里 西南至饒州七百七十里

貢賦 正北微東至宣州三百里 正北微東至宣州三百里

管縣六 歙縣 黟縣 休寧

婺源 績溪 初門

歙縣上下本秦舊縣也縣南有歙浦因以為名晉後屬  
新都郡或屬新安郡或屬新寧郡隋初省十一年又置  
歙州及縣

北黟山在縣西北二百六十八里宣歙二州分界處布  
射山一名勤山在縣北二十里

吳志歙金竒萬戶屯于此

烏聊山在縣東南二百六步上有毛甘故城後漢末賊  
毛甘萬戶屯于此吳將賀齊討平之

浙江西自休寧縣界流入

黟縣上東至州一百五十里一本漢舊縣理在黟川因以為名屬

丹陽郡隋氏平陳省入休寧縣十一年復置隸宣州十  
二年改隸歙州按縣南有黑領出墨石又昔黃貢柿心

木縣由得此名記說文黟字從黑旁多傳誤遂寫黟字  
林歷山在縣西南一百五十里昔吳大帝使賀齊討黟

歙山賊：師陳僕祖山等二萬戶屯北山：西四面壁  
立高數十丈徑路危狹不容方楯賊乘高下石不可得

攻齊乃陰募輕健士密于隱阻賊所不備處以弋帖山  
為緣道夜令勇士潛上懸授人遂大破之忽賊中有善

禁者官軍刀劍不得拔弓弩矢發多還自向賀齊令曰  
吾聞虫有毒者兵有刃者可禁其無刃者不可禁乃多  
作韌木白楮選異力精卒五千人攻之禁果不行

休寧縣上 東至州本秦歙縣地屬丹陽郡後漢建安

中賀齊討黥歙山賊分休陽縣其後頻有改易隋開皇

申九年改為休寧縣屬婺州十二年改屬歙州

橫鄣山在縣東南八十四里

漸江一名浙江源出縣東南橫鄣山東流經歙縣又東

南入睦州界

婺源縣上 東北至州本休寧縣西南界開元二十六

年平妖賊洪氏始置此縣以婺水繞城三面因以為名

善山在縣南五十里與惡山隔溪相對俗謂夫婦山

績溪縣中下 西南至州本梁大通元年于此置梁安

縣武德中廢大曆二年刺史長孫全緒奏分歙縣置此

縣北有乳溪與徽溪相對一里並流離而復合有如績  
焉以為名

池州下 池陽 元和戶一萬七千五百九十一 鄉三十四

本漢鄣郡之域吳于此置名城縣梁昭明太子以其水

魚美故封其水為貴池今城西枕此水隋廢石城縣入南陵縣開皇中于此置秋浦縣永泰二年江西觀察李勉奏置池州因武德四年總管左難所奏舊名取貴池以為州號也

州電 西北至上海取宣州路三千四百里取江州  
路三千三百里  
八到 西北至宣州路二千五百一十里取江州  
路二千五百一十里  
東北陸路至宣州三百四十里  
南東至宣州四百四十里  
正北微西渡江至舒州四百三十里  
西南至江州五百八十里  
西南至饒州五百八十里

### 貢賦

管縣四 秋浦 武陽 至德 石埭

秋浦縣上郭下 隋開皇十九年于石城故城置為宣州永泰二年李勉置奏池州新縣屬烏石山在縣西一百四十里廣德初為賊陳莊方清所赤條破平之

大江水在縣北七里

貴池水在縣西七里

秋浦水在縣西八十里

武陽縣上 西南至州本漢涇縣地天保元年洪州都



督徐耀奏于吳所立臨城縣南置屬宣州在青山之陽  
為名永泰二年隸池州

至德縣 中 東北至州二百五十里 本漢石城至德二年刺史宋

若思奏置因年號為名初屬尋陽郡乾元二年改屬饒

州永泰三年割屬池州

堯城在縣南四百里

舜城在縣北二十里舊傳兩帝南巡至此

石埭縣 中 西北至州二百里 本漢丹陽郡地至吳大帝封韓

當為石埭城侯因此置縣其後屬青廢興永泰二年洪

府都督李勉奏割秋浦青陽汪三縣于吳所置陸陽城

五里置

陵陽山在縣北三十里竇子明于此得仙

石埭在縣西北一百三十里有兩橫石壅江有水埭焉

因為名

二 一 三

元和郡縣圖志卷第二十八終

元和郡縣圖志卷第二十九

江南道五

湖南觀察使

潭州

衡州

郴州

永州

連州

道州

邵州

福建觀察使

福州

建州

泉州

漳州

汀州

今為湖南觀察使理所

管州七

潭州

長沙中都督府

開元戶二萬一千八百

鄉六十九

禹貢荊州之域春秋為黔中地楚之南境秦并天下分

黔中以南之沙鄉為長沙郡以統湘川下言長沙郡地者出禹貢荊州之域楚之南境也按東方南郡有萬里沙祠自湘川至東萊地

可萬里故曰長沙漢初以吳芮有功封長沙王至景帝封其子發為王國入朝有詔諸王起送茲王但張衷而

已帝怪而問之對曰臣國地小狹不足以回旋帝悅益

以武陵杜陽二郡自漢至晉並屬荊州恒帝分荊州湘

中諸郡置湘州南以五領為限北以洞庭為界漢晉以

米亦為重鎮今按其俗雖有夷人名徭自言先祖有功

免徭役也隋開皇九年平陳改為潭州取昭潭為名也

又置總管府大業中罷牧置都尉府三年罷長沙郡武

德四年又置潭州總管府七年改為都督府

州境東西一千六十里南北五百七十五里

八到西北至上都二千四百四十五里西南至東都二千一百八十五里正南至衡州四百六十五里

西北至朗州四百里正南至衡州四百六十五里

東至洪州九百八十里北至岳州水路五百五十里

東南至袁州五百二十五里

貢賦開元貢元和貢  
葛布十五疋  
絲葛十五疋

官縣六  
長沙  
醴陵  
瀏陽  
益陽

湘鄉

湘潭

長沙縣縣下本漢臨湘縣屬長沙國隋改為長沙縣屬潭州

嶽麓山在縣西南隔湘江水六里蓋衡山之足也故以麓為名

云母山在縣北九里列女傳長沙云母服之不朽也

銅山在縣北百里楚鑄銅處

吟山在縣南七十里臨湘水下有旋潭甚深無底門之得名因此也

湘水南自衡山縣界流入于岳州湘陽縣界

故尉城在縣西北七十里孫權發程普為長沙縣都尉以防關羽因此立城

故陶閔在縣西南五里晉杜弢據湘州及陶侃討之因置此城

賈誼宅在縣南四十步

吳芮墓在縣北四里

陶侃墓在縣南二十三里

醴陵縣

中下西北至州一百八十里

本漢臨湘縣地禹貢岷山

漢江東別為沱又東至于醴是也後漢置北縣屬長沙郡吳封顧雍為長沙侯而家人不知是也隋平陳省入長沙武德年復置

瀏陽縣 中下 西至州二百五十里 本漢長沙縣地吳置瀏陽因

縣南瀏陽水為名隋平陳廢景龍二年復置

益陽縣 上 東南至州一百八十里 本漢陽舊縣屬長沙國在益

水之陽因名隋平陳屬潭州

澧水一名茱萸江南自邵州流入經縣南三十步縣西

有閔羽瀨南對甘寧故壘閔羽屯兵水北孫權令魯肅

甘寧拒于此水寧謂肅曰羽間吾咳唾之聲必不敢渡

渡則成擒也羽夜間寧分處曰與霸聲也遂不渡茱萸

江

益水在縣東南益山東北流入澧水

閔羽故壘在縣西一十五里

湘鄉縣 縣 西北至州二百三十里 本漢湘南縣之湘鄉也後漢

立為縣屬零陵郡自吳至陳並屬衡陽郡隋省入衡山

縣武德四年復置

石魚山其石色若雲母開發一重若魚形刻魚燒之作魚

膏臬在縣南十里

龍山有鍾乳穴在縣南二百四十里

水在縣南四十五里煮水一石得鹽五升

湘潭縣

陸路一百二十里東北至州一百里本漢湘南縣地吳分立

衡陽縣晉惠帝更名衡山歷代並屬行陽郡隋改屬潭

州天保八年改名湘潭

涓湖溉良田二百餘頃縣西七十里

湘水經縣理東

衡州

開元戶一萬三千五百一十三元和戶一萬八千四十七

鄉四十四

秦屬長沙郡漢為酃縣地吳分長沙之東部為湘東郡

晉以郡屬湘州開皇九年置罷郡為行縣以衡山為名

州境東西六百九十里

八到西北至上都二千九百五里

東北至吉州九百一十里

東南至彬州三百七十里

正南至彬縣界七百三十里

北至潭州四百七十里

貢賦

元和貢金銀

紵絲

管縣六

衡陽

攸縣

茶陵

耒陽

常寧 衡山

衡陽縣隸下本漢邛縣地吳分置臨蒸縣屬行山郡天

保初更名行陽郡縣仍屬縣城東衡湘江背蒸水

响崦山即行山也在縣北七十里

湘水西南自永州祁陽界入

蒸水至臨蒸縣北東注于湘謂之蒸口

邛湖在縣東二十里可釀為酒晉紀武帝平吳薦邛酒

于太廟是也

蒸陽故城在縣西一百七十里

湘水西南自永州祁陽界入

蒸水至臨蒸縣北東注于湘謂之蒸口

攸縣下西南陸路至州三百四十五里本漢舊縣武德四年分湘潭

縣置以此帶攸溪為名

茶陵縣上西南水路至州四百五十里本長沙縣界齊永明七年

入湘東郡開元九年為湘潭縣武德四年置茶陵縣貞

觀九年廢聖歷元年復舊以南臨茶山縣以為名

耒陽縣上西北至州一百六十八里一本秦縣因耒水在縣東為名

漢屬桂陽郡隋改為耒陽屬衡州後漢蔡倫即此縣人

有宅基在縣西一里

兩潏水故縣西南每旱穡之則雨降

常寧縣

下 西北至州陸路一百八十里 本秦耒縣地分耒陽置新

平縣宋元徽中三洞蠻抄掠州縣遂就江東因蠻寇

止息遂號新寧即今理是也東俯潭水西枕宜江天保

元年改名為常寧

湘水在縣北六十里

衡山縣

上 西南至州二百二十里 本漢陰山縣以縣東百二十

里有陰山為名至梁武天監中分陰山立湘潭縣天保

八年改為衡山

湘水在縣東

衡山南嶽也一名岫嵗山在縣西三十里南嶽記云衡

山者朱陵之靈臺火靈之寶洞又云赤帝館其領祝融

記其陽以其宿當翼軫度應機衡故為名或曰上如車

蓋及衡軛之形山高四千一十丈

衡岳廟在縣西三十里南岳記曰南宮四面皆絕人獸

莫至周回天險無得履者漢武帝移于江北霍山隋文

帝復移于今所



柳州 桂陽 開元戶三萬二千一百七十六 元和戶一萬六千四百三十八 鄉一十五

東漢長沙郡地漢分長沙南境立桂陽治柳縣領一縣

隋平陳改為柳州大業中復為桂陽郡武德四年為柳

州桂陽監在城內每年鑄錢五萬貫

州境 東西五百九十六里 南北三百二十三里

八到 西南至上都三千二百七十里 北至東都三千一百五里 西至道州五百三十五里 南至虔州一千一十里 東南至韶州四百一十里 西南至衡州三百七十一里

貢賦 元和貢 全細白紵

官縣八 柳縣 義章 義昌 平陽 資興

高亭 臨武 藍山

柳縣 郭上下 本漢舊縣項羽從義帝之所都也歷代屬彬

陽郡隋屬柳州

馬領山在縣東北五里昔蘓耽學道于此得仙其舊宅

在州東半里俯臨城餘跡猶存

石井山在縣東北六十里有風母獸既死張口向風則

生

劉洞在縣西北二十三里出偃鼠如牛將為災乃出畎

畝散落其尾悉為小崑

涿水自柳侯山注來

程鄉吳錄云程鄉出酒

橫溪水俗謂之貪泉飲者輒冒子貨財

柳水出經縣東一里

溫水在縣北常溉田十二月種明年三月熟又可一歲

三熟

義帝祠在縣南一里墓在縣西一里

義章縣

中下

西北至州一百一十五里

一本漢柳縣地隋末蕭銑分

置屬柳州武德因而不改開元二十三年自縣北移于

今理却據曾領前臨通江

章水在縣北六十五里

義昌縣

中下

西北至州三百三十里

一本漢柳縣地至東晉分置

汝城縣屬桂陽郡隋改為扈陽縣天保元年改為義昌

平陽縣上

東至州九里

九本漢柳縣地東晉陶侃于今理

南置屬平陽郡至陳俱廢隋末蕭銑分置武德因而不

改七年省八年復置

銀坑在縣南三十里所出銀至精好俗謂之銀別處

莫及亦出銀鑛供桂陽監鼓鑄

資興縣

中下

西至州一百二十里

一本漢郴縣地後漢于此置漢

寧縣吳改曰安陽晉改為晉寧主隋省開皇十一年又

置改為晉興貞觀廢咸通三年又置改為資興南俯耒

江北帶長領

高亭縣

中下

南至州九十里

本漢便縣晉省陳復置至隋省

入柳縣開皇十一年宇文融奏割柳縣北界置安陵縣

安陵水在縣北百步百因以為名天保元年改為高亭

縣以縣東一百三十里高亭山為名

臨武縣

中下

東北至州二百一十三里

本漢舊縣以南臨武溪水

因以為名歷代屬桂陽郡為柳州縣屬不改

桐柏山在縣西北六里

鷄水在縣南即桂水也

藍山縣

中

東北至州三百二十里

本漢南平縣至隋廢咸通中

復置于今理天保元年改為藍山縣

九疑山在縣西南五十里

永州

中

開元戶二萬八千五百九十

元和戶八千八百四十五

鄉四十八

秦屬長沙郡漢為長沙國武帝分置零陵郡領縣十至

宋封晉恭帝為零陵王隋文開皇九年平陳置永州因  
水為名大業三年復為零陵郡四年又置永州史記舜  
葬九疑即此地也

州境東西三百三十里  
南北五百六十一里

八到西北至上都三千一百五十五里  
西北至東都二千八百九十五里  
西南至道州水路二百六十里  
南至韶州六百六十里  
西南至桂陽五百五里  
東北至衡州陸路五百七十里  
西至叙州南即溪山懸險不通無里數

### 貢賦

管縣四 零陵 祁陽 湘源 淮陽

零陵縣郭上下本漢泉陵縣地隋平陳改為零陵縣自改

泉陵故移于此

湘水經州西十餘里

石室山在縣北一里呂蒙所築

祁陽縣上南至州水路一百八十里本漢泉陵縣地屬零陵郡吳

分泉陵置武德四年復置于今理貞觀元年省四年又

置石鷺山在縣西北一百一十里出石鷺充貢

湘水經縣南三十步

湘源縣上 東北至州一百三十里 一本漢洮陽縣地至隋改置湘

源縣屬永州

湘水經縣東

漵陽縣中 北至州三百六十里 本漢零陵縣地大業末銑蕭析

湘源縣置武德七年廢上元二年呂誼奏置

漵水在縣西南一百二里

連州 連山 開元戶一萬八百八十 元和戶五千二百七十 鄉二十二 全又

秦為長沙郡之南境漢置桂陽郡至陳為桂陽縣隋文

帝開皇十年置連州因黃連領為名大業改為熙平郡

武德四年復為連州

州境 東西三百四十二里 南北四百一十二里

八到 西北至上都三千六百六十五里 西北至東都三千四百五里 東至韶州私路五百里 西南至封州六百三十里

取道州桂領路三百六十九里 東南路既至廣州八百九十里 西至賀州路三百七十里 東北度嶺至柳州三百九十里

貢賦 元和貢 鍾乳布 細紵布

管縣三 桂陽 陽山 連山

桂陽縣 郭上中 本漢舊縣屬桂陽郡吳宋齊並屬始興郡

梁陳屬陽山郡隋屬連州

貞女硤在縣東南一十里

黃連嶺在縣西南一百五十里

陽山縣

中下

西北至州水路一百四十七里本漢舊縣為南越置閔

之邑其故閔在縣西北四十里茂漢口史記尉他陟音移

檄陽山閔曰盜兵且至急絕道叙兵自守今陽山北當

騎山領路秦于此立陽山閔漢破南越以為縣後漢省

晉重置在注水南梁天監六年置陽山郡以縣屬焉隋

開皇十年屬連州神龍元年移于注水北即今理是也

是梁諸山各出乳穴

連山縣

中下

東至州一百六十里

自漢至齊為桂陽郡之地梁

武帝分桂陽置桂陽廣惠縣開皇十年改為廣澤屬連

州仁壽元年改為連山

涓水今為黃連水

道州

江華中

開元戶二萬七千四百三十八元和戶一萬八千三百三十八

鄉六十一全五十一

秦屬長沙郡漢屬長沙國武帝分長沙置零陵郡吳分

零陵置營陽郡今州是也以郡在營水之南因以為名

隋末陷寇賊武德四年平蕭銑置營州貞觀八年改為

道州

州境

東西北西二百九十五里

八到

西北至上都三千四百一十五里

正東微北至柳州五百三十五里

西北水路至永州四百六十里

正南踰嶺至賀州四百四十里

貢賦元和貢全 開元貢細紵

官縣五

宏道

永明

延唐

大歷

江華

宏道縣郭上本漢營浦屬零陵郡隋改永陽縣貞觀八年

省入營道縣天保六年改為宏道縣

大陽原在縣南五十里

多小班竹相傳云舜崩之後

二妃尋湘水以手拭淚把竹遂成班也

營水南自江華縣流入

永明縣

中 東北至州一百十里

本漢營浦縣隋改為永陽縣武

德四年移于州西南貞觀八年省太后又置天保元年

改為永明

延唐縣

上 西至州一百里

本漢冷道縣之地屬零陵漢景帝

時零陵文學于伶道舜祠下得玉琯是也至隋自奔巢

永口移營道縣于此武德四年移營道于州郭內于此

置唐興縣天保元年改為延唐縣

九疑山在縣東南一百里舜所葬也九山相似行者疑惑故為名

舜廟在縣下

冷水今名遲水源出九疑山

春陵故縣：北五十里長沙定王封中子買為春陵侯是也

大歷縣 中下 西北至州二百里 本漢營道縣之地大歷二

年觀察使韋之晉秦祈延唐縣于州東置因年號為名

江華縣 中 北至州一百一十里 本漢馮乘舊故地城在縣南七

十里至隋不改武德四年分馮乘縣置江華縣屬營州

八年屬道州

營水出縣東北

淮安王子廟在縣南七十二里荆州記云淮安王被誅

其子奔至此城門化為石今名東塘神

邵州 邵陽 開元戶一萬二千三百二十元 和戶一萬八百

秦為長沙郡地漢為昭陵縣屬零陵郡吳分置邵郡今

州是也宋齊並為邵陵王國隋開皇十年以邵陵郡屬



潭州隋末陷于寇賊武德四年平蕭銑屬南梁州貞觀十年改為邵州

州境東西屈曲一百二十里  
八到南北水路七百三十四里  
西北至上都二千八百八十四里  
東南至永州三百二十里  
東至衡州三百五十六里  
北至東都二千五百八十四里  
東北至潭州陸路五百三十里

貢賦開元貢黃蠟 麻布  
元和貢銀

官縣二 邵陽 武岡

邵陽縣上下本漢昭陵縣屬長沙國後漢改昭陽縣晉

武帝改為邵陽在邵水之陽故名

武岡縣上東北至州四百三十里本漢都梁縣地屬零陵郡吳

寶鼎元年改為武岡縣用武岡為名一云晉武帝分都

梁縣置梁天監元年以太子諱綱故為武強武德四年復舊

都梁山在縣東北一百三十里

福州長樂開元戶三萬一千六百七十八  
中都督府 元和戶一萬九千四百五十五 全八十一

今為福建觀察理所

禹貢揚州之域本閩越秦并天下以閩中下郡作三十

六郡之數今州即閩中郡之地也下言閩中地者皆漢  
 初又為閩越國其後元諸從諸侯之師滅秦率人佐漢  
 漢立元諸為閩中王、故地郡又有治縣按治即今台  
 州章安故縣是也後漢改為東侯官吳于此立曲邠都  
 尉主謫徙之人作船于此晉置晉安郡領縣八屬揚州  
 南朝以封子弟為王梁簡文帝初置封晉安王入為皇  
 太子是也陳廢帝改為置豐州又為泉州因泉山為名  
 大業三年改為閩州二年改為建安郡武德六年改為  
 泉州八年置都督府景雲二年又閩州開元十三年改

為福州都督府因州西北福山為名兼理經略使仍自  
 領南道割屬江南東路

州境

八到 西北至東都五千二百九十五里

西北至上都四千四百五十四里

西南至泉州三百七十里

西南至汀州水路屈曲一千三百六十里

東至海七十里 東至溫州水路屈曲一千八百里山路險阻

正北至微西至建州 正南至海 東南至海 貢賦 元和貢 海綿 乾姜 白焦 乾姜

管縣九 閩縣 侯官 長樂 福唐 連江

長溪 龍溪 古田 永泰

閩縣郭上本漢冶縣地也屬會稽郡後漢改為東侯官吳改為建安郡晉以侯官為晉安郡開皇九年改為原豐縣又改為閩縣皇朝因之

海在縣東南一百六十里

東湖在縣北三里

西湖在縣西二里

侯官縣

緊北至州武德六年于今州西北三十一里

置八年廢長安三年重置貞元五年觀察使鄭叔則奏

移于州郭

長樂縣

上西至州本隋閩縣地武德六年分置長樂

縣因為名

石尤嶺縣南四十里與福唐縣分界

大海在縣東七十里

海濱山在縣東一百二十里山在大海中周迴三百里

福唐縣

緊東北至州水路聖歷二年析長樂縣東南

界置萬安縣天保元年改名福唐

大海在海東四十五里

丹步渡在縣南百步其水謂之無患溪

連江縣

緊西南至州水陸路一百六十里本漢治縣地晉分立溫麻

縣武德六年移于連江之北改為連江縣

連江在縣南三百里東流入海

海在縣東五里

長溪縣

中下西南至州水路八百里長安二年割晉溫麻縣北

四鄉置長溪縣

長溪在縣南四十五里流入大海

龍溪縣

中下

東南水路至州八百里開元二十九年開山洞置

縣東水路沿流至侯官縣西水路沂流至汀州龍岩縣

古田縣

中下東至州七百里開元二十九年開山洞置東與

連江接界西與沙縣分界

永泰縣

中下東至州七百里永泰二年觀察使李承昭開山

洞置縣東水路沿流至侯官縣西沂流至南安縣南北

俱抵大衙山並無路行

建州

建安

開元戶二萬八百元和戶一萬五千四百八十

鄉四十全

本秦閩中地也漢于其縣立治縣屬會稽郡後漢改治

為東侯官吳永安二年以會稽南部都尉分為建安

郡今州即其地也宋齊梁皆以封子弟為王開元十年  
罷郡以郡屬泉州隋氏喪亂建安縣人擁眾自保武德  
四年歸附遂于建安縣置建州

### 州境

八到

西北至上都四千六百九十五里  
西北至東都三千八百五十五里  
正南至微東至福州六百五十五里  
西至信州五百四十里  
西南至汀州水路屈曲一千五百里  
東北處州山路九百九十里  
西北至撫州八百三十里  
正北至微東至衢州七百七十里  
元開元貢  
元和貢  
貢賦  
金花練  
焦葛布  
偃鼠皮  
賦  
綿  
絹

管縣三

建安

浦城

邵武

建安縣郭上下本漢治縣之地後改為東侯官又立建安  
縣遂因不改

建陽溪一名建安水在州西四百步南流入福州界

浦城縣

東南至州三百六十里

本漢興縣吳永安二年改曰

吳興隋平陳省入建安武德四年又省載初元年復置  
改曰唐興天授二年為武寧神龍元年復為唐興天保  
元年改為浦城

梨領在縣東北八十里與弋陽縣界分

邠武縣 上本漢治縣之地吳于此立昭武縣晉改為邠武

飛猿嶺在縣西一百七十里

郡武溪水源出飛猿嶺東南流經縣西

將樂縣 中下 東北至州四百五十里 吳永安三年置開皇九年

省武德八年復立

將樂溪水源在百丈嶺東北流經縣界

建陽縣 中 東南至州一百六十里 一本上饒縣地吳分置建平縣

晉太元二年改為建陽開皇十年省入建安武德四年

### 重置

建陽溪水源出縣北溫嶺南流經縣界

泉州 清源 開元戶三萬七百五十四 元和戶三萬五千五百七十一 鄉三十四

舊泉州本理在今閩縣武德六年置景雲二年改為閩

州開元中改為福州今泉州本南安縣也久視元年縣

人孫師業訢稱赴州遙遠遂于南安縣東北界置武榮

州景雲二年改為泉州即今理是也

州境 東西北三百三十里 西北至上都五千六百九十五里 西北至東都四千八百四十五里

東北至福州三百七十里

東至大海一百里

正南至漳州三百五十里

南至大海一百里

貢賦開元貢蠟燭賦紵布紵麻賦元和貢綿二百兩蚺蛇膽

官縣四 晉江 南安 莆田 仙游

晉江縣郭上下開元六年刺史馮仁和知緣州郭無縣請

析南安縣東置在晉江之北因名

南安縣緊東北至州本漢冶縣地後為侯官縣地晉

為晉安縣地陳立為南安縣因縣南安江取以為名

海在縣東南九十里

莆田縣上西南至州本南安縣地陳廢分置莆田縣

開皇十年省武德六年復置貞觀改隸閩州景雲二年

割屬泉州

大海在縣東一十五里

仙游縣中南至州一聖歷二年析莆城西界于今縣

北十五里置清源縣天保元年改為仙游仍移今理

仙游山在縣西三十里縣因為名

漳州漳浦開元戶一千六百九十三元和戶一千三百四十三鄉十一

本泉州地垂拱二年析龍溪南界置因漳水為名初置

于今漳浦縣西八十里開元四年改移就李澳州即今漳浦縣東二百步舊城是十二年自州管内割屬福州二十二年又改屬廣州二十八年又改屬福州乾元二年緣李澳川有瘴遂權移州于龍溪縣置即今州理是也

州境東西三百六十里南北三百九十里

八到西北至上都六千四百五十里

西北至東都一千三百六十里

東至大海一百五十里

南至大海一百八十里

北至汀州九百里

貢賦 開元貢 鮫魚皮 甲香 元和貢 全

官縣三 龍溪 漳浦 龍巖

龍溪縣郭下陳分晉安縣立屬南安郡後屬閩州開元

二十九年割屬漳州縣東十五里至山險絕無路西二

十里至山南三里至山北十六里至山

大海去縣五十四里

漳浦縣 中下 東北至州垂拱中析龍溪南界置

龍巖縣 中下 東北至州先置在汀州界雜羅口名雜羅

縣屬汀州天保二年改為龍巖縣大歷十二年皇甫政



奏改隸漳州

廢懷恩縣在州西南三百一十里垂拱二年置屬漳州

開元二十九年廢今置鎮

汀州 臨汀 元和戶二千六百一十八

開元二十一年福州長史唐循忠于潮州北廣州東福

州西光龍洞檢責得諸州避役百姓共三千餘戶奏置

州因長汀溪以為名

州境 闕

八到 西北至上都取建州路六千二百九十五里  
西北至東都五千三百三十五里

東北至福州水陸相兼屈曲一千三百六十里  
東北至建州水陸相兼一千五百里  
東南至漳州九百里  
正南微西至潮州一千三百五十里  
西處州水陸相兼一千二百里

貢賦 開元貢

蠟

偃鼠皮

管縣三

長汀

沙縣

寧化

長汀縣 中下 白石溪水在縣南二百步下流入潮州界

沙縣 中下 西南至州本宋置屬建安郡開皇十六年

廢武德四年又置建州開元二十三年割屬汀州因沙

其以為名

溪水自縣西來經縣郭東北流入建安溪

寧化縣中下

西南至州本沙縣地開元二十二年開  
六百里

山洞置縣西與虔化縣接

六武山在縣北五里

元和郡縣圖志卷第二十九終

元和郡縣圖志卷第三十

江南道六

黔州觀察使

今為黔州觀察理所

管州十五

管縣五十一

黔州都督府

開元戶三千九百六十三  
元和戶一千二百一十一

鄉十九

本漢涪陵縣理後漢獻帝時分為四時縣置屬國都尉  
理涪陵至蜀先主僧置一時又改為郡永嘉後地沒蠻  
夷二百五十六年至宇文周保定四年涪陵蠻帥田思

鶴以地內附因置奉州建德三年改為黔州大業三年  
又改為黔安郡因周隋州郡之名遂與秦漢黔中郡犬  
牙難辨其秦黔中郡所理在今辰州西二十里黔中故  
郡城是漢改黔中為武陵郡移理義陸即今辰州叙浦  
縣是後魏移理臨沅即今州是秦漢黔中郡所理是今辰錦  
叙獎溪澧朗施等州是秦漢黔中郡之地與今黔中及  
夷費思播隔越峻嶺東有沅江水及諸溪並合東注洞  
庭湖西有巴江水一名涪陵江自牂牁北歷播思費黔  
等州北注岷沔以山川言之巴郡之涪陵與黔中故地  
炳然分矣貞觀四年于州置都督府總施業辰智牂充  
舊應莊九州其年自今州東九十里故州城移于涪陵  
江東彭水之南聖歷元年罷都督府景龍二年又罷莊  
州都督府復以播州為都督府景龍元年罷播州都督  
府復以黔中為都督府開元二十六年又于黔中置採訪  
處置使以都督渾瑊為使又隸五谿諸川入黔中道  
仍加置經畧使天保元年改為黔中郡六年都督蕭克  
濟以舊城傾欹移築城于江畔乾元二年復為黔州大  
歷四年以辰錦等五州為辰錦觀察使至十年勅却隸

黔府

州境 東西五百九十五里

八到 東北至東都取陵府路二千六百五十里

北取萬開州路至上都二千五百七十里

西南至夷州五百里

東南至思州二百八十里

都濡

彭水縣 郭上下 本漢酉陽縣之地屬武陵郡自吳至梁陳

並為黔陽縣地隋開皇十三年蠻師內屬于此置彭水

縣

伏牛山在縣北一百里

左右鹽泉今本道官收其課

黔江縣 中下 西至府本漢酉陽縣地隋開皇五年置

石城縣屬庸州大業二年廢武德元年又置天保元年

改名黔江

洪杜縣 中下 北至府一武德二年析彭水縣于今縣

國家圖書館, NATIONAL CENTRAL LIBRARY, TAIWAN, R.O.C.

北十八里置因縣一里洪杜山為名麟德二年移于今

理  
洋水縣 中下 東北至府武德二年于今縣東置盈隆

縣貞觀十年移于今理先天元年改為盈川以縣南有

盈川山為名天保元年改為洋水以縣西三十里洋水

為名

信寧縣 中下 東南至州隋大業十年于今縣西南置

信安縣武德二年改為信寧縣屬義州 義州今夷州貞

四觀年移于今理十一年屬黔州

涪陵江水去縣二里

都濡縣 中下 北至府本貞觀二十年析洋水縣置以

縣西北六十里有都濡水為名也

涪州 涪陵 開元戶六千九百九 鄉二十六

禹貢梁州之城春秋時屬巴國秦為巴郡地華陽國志

曰涪陵巴之南鄙從枳縣入泝涪水枳縣即今涪州所

理也與荆楚界相接秦將司馬錯由之取黔中地漢為

涪陵縣地蜀先主以為涪陵郡武德元年立為涪州在

蜀江之南涪江之西故為名上元二年因黃草硤有獠

賊結叙江陵節度呂誼請隸于江陵置兵鎮守元和三年中書侍郎平章事李吉甫奏曰涪州去黔府三百里輸納往返不踰一旬去江陵一千七百餘里途經之峽風波沒溺頗極艱危自隸江陵近四十年衆知非便疆理之制遠近未均望依舊屬黔府

### 州境

八到東取江陵路至上都水陸相兼三千三百二十五里至東都一千六百里水路至萬州六十里從萬州北開州通宣縣及洋州路至上都二千三百四十里東至忠州三百五十里東至江陵府水路一千七百里

東南至黔州水路三百三十里  
西至渝水路二百四十里  
西北陸路至渠州潞山縣三百七十里

貢賦 開元貢 麩金 文鉄刀 蜀醬  
元和貢 同 白蜜 布一段

管縣四 涪陵 樂温 武龍 賓化

涪陵縣中下本漢舊縣屬巴郡漢時赤甲軍多取此縣人蜀置涪陵郡開皇廢郡縣屬渝州武德元年置涪州縣改屬焉

鷄鳴硤山在縣西十五里先主涪陵人反蜀將鄧芝討焉至鷄鳴硤見後母子相抱芝引弩射中後母其子拔

箭以樹葉塞瘡芝投弩水中歎曰吾傷物之性其死矣  
果亡

州城本秦枳城縣也自李雄據蜀此地積為戰場又衆  
奔波或上或下桓溫定蜀以涪部理枳縣城

開池在縣東三十里出剛鉄土人以為文刀

樂温縣 中下 東南至州本漢枳縣地周明帝分置巴

縣武德三年改為樂温縣因樂温山為名在縣南三十

里北縣出荔枝

武龍縣 中下 東北至州本漢涪陵縣地武德九年分

立武龍縣

涪江水在縣南屈北流注于蜀江

賓化縣 中下 東北至州本漢枳縣地周武成三年省

入邑縣貞觀十一年分巴縣置隆化縣西以永隆山為

名先天元年以祀廟諱改為賓化縣

夷州 義泉 開元戶一千四百八十七 鄉十一

本徼外蠻夷之地自漢至梁陳並屬牂牁郡歷代恃險  
多不賓附大業七年置綏陽縣屬明陽郡武德四年改  
為夷州貞觀元年廢四年于黔州都上縣復置



州境

東至三百九十里  
西至三百九十里  
南至二百九十里  
北至二百九十里

八到

東至東都二千里  
北取當州路至上都三千九百四十五里  
西南至播州二百里  
東北至涪州四百八十里  
北至黔州五百八十里  
東至費州三百里

東至東都二千里  
北取當州路至上都三千九百四十五里  
西南至播州二百里  
東北至涪州四百八十里  
北至黔州五百八十里  
東至費州三百里

貢賦

開元貢 班布 賦 麩布  
元和貢 葛粉二十斤

管縣五

綏陽 都上 義泉 洋川 寧夷

綏陽縣

中下 本漢牂柯郡之地隋大業十二年已郡丞

梁粲招慰所置

綏陽山在縣北二十九里縣以為名

都上縣

中下 西北至州本漢牂柯郡之地隋大業十

二年招慰所置其處是酋豪首領集之所因以為名

義泉縣

中下 東北至州 隋大業十一年招慰所置以

帶山泉為名屬義州武德中于此置寧州貞觀十七年

州廢以縣屬夷州

洋川縣

中下 東至州三 武德二年于今縣東北置屬

義州貞觀十四年于今理置

寧夷縣

中下 西北至州 隋大業八年置屬明陽郡武

德四年屬州永徽後廢

思州寧夷 開元戶三千四百四十三  
元和戶四百二十九

鄉十  
全六

楚為黔州地秦拔之置郡自漢至吳並為武陵郡西陽

縣地吳分置黔陽縣至梁陳不改隋開皇九年置婺州

縣屬庸州大業二年廢武德四年于縣置婺川郡貞觀

四年改為思州以思邛水為名也

州境東西二百三十里  
南北五十二里

八到西北至上都取江陵府路三千九百二十五里至  
東都三千七百二十五里

西南至夷州四百里  
東南至錦州常豐縣五百里

西北水路至黔州二百八十里  
南至貴州水路四百里

貢賦開元貢葛朱砂  
元和貢全

管縣三 婺川 思川 思邛

婺川縣郭下本漢酉陽縣地屬武陵郡自晉至陳並為

黔陽縣地至隋開皇十九年置因川為名

內江水一名涪陵水在縣西五十步

思王縣中下 北至州水路 武德三年置相傳云漢時

陳正為牂牁太守阻共保據思邛水漢將夜郎王教萬

破正于此安撫百姓時人思慕遂為縣名

思邛縣 中下 西北至州二百里 開元四年招緝生夷所置

費州 下 涪川 開元戶二百

本古徼外蠻夷地漢武帝元鼎六年通西南夷置析牂牁郡隋文帝于此置涪川縣屬黔州煬帝改為黔安郡

貞觀四年分思州涪川扶陽縣置費州

州境

八到 西取江陵路至上都四千三百三十五里至東都  
北至思州水路四百里  
正南至微西至牂牁州一百九十里  
西南至播州四百里  
東至獎州水陸相兼六百里

貢賦 元和貢 蠟四十斤

管縣四 涪川 名田 城樂 扶陽

涪川縣 中下 本漢牂牁郡之地隋開皇五年置取涪水為名

內江水經縣北一百五十步

名田縣 中下 西南至州四十里 武德三年置初置屬思州貞

觀八年屬費州

浩陵江水經縣南五十步

城樂縣 中下 南至州一百五十里 武德四年置初屬思州貞觀

八年割屬費州

扶陽縣 中下 南至州八十五里 武德置屬思州貞觀四年屬

費州

南州 南川 開元戶一千一百二十四

周屬雍州戰國為巴國界秦為巴郡之地漢為巴郡江州之境其男女露頭徒跣衣皆左衽周閔帝拓定巴境以江州置七門郡武德二年割渝州領六縣又改為夔

州四年復為南州

州境 東西二百一十里 南北一百八十九里

八到 西北至上都三千一百六十里 西北至東都一千一百五十里 西至沒丁山八十里 南至漆州二百七十里 北至渝州二百三十里 東至契丹六十里

貢賦

開元貢 班布

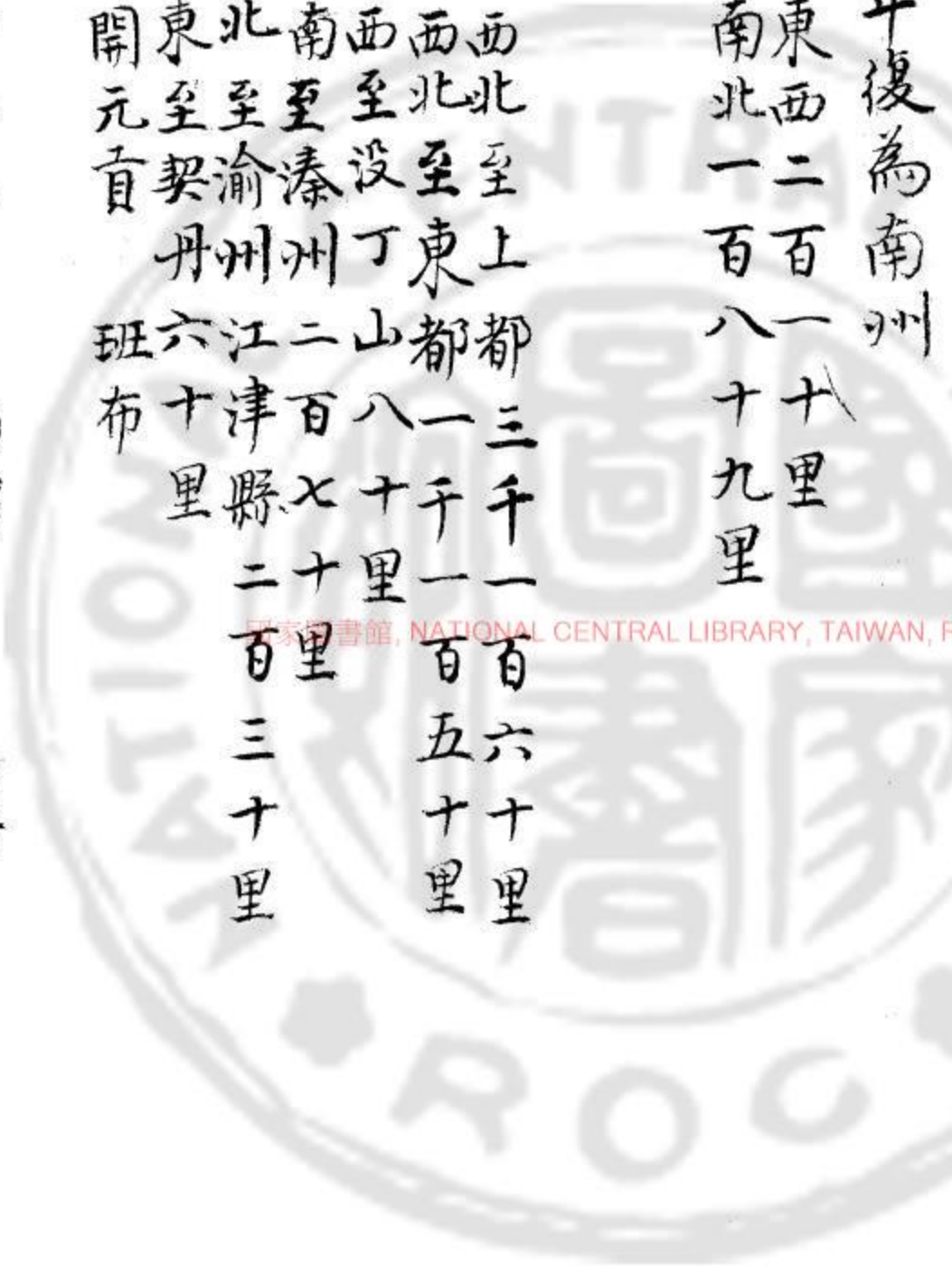
管縣二 南川 三溪

南川縣 郭中下本漢江州之地武德二年置隆陽為南川

羅緣山在縣南十二里山多楠木堪為大船

夔溪水在縣南四十步

三溪縣 中下 西北至州二百四十里 貞觀五年置以縣內有夔



溪東溪葛溪三溪合流故為名其縣城甚高險

雙溪水在縣西

珍州夜即開元戶二千六百

本徼外蠻夷之地貞觀十六年置

州境

八到西北至上都五千五百五十里

北至東都四千三百四十五里

東南至播州二百里

貞賦

管縣三

夜即

麗臯

洛源

夜即縣中下

麗臯縣中下

洛原縣中下古並貞觀十六年開山洞置并置夜即麗

臯洛源三縣並在州側近或十里二十里隨砍畝種田

處移轉不常厥所

漆州下開元戶八百九十二

本巴郡之南境貞觀十六年有渝州萬壽縣人牟智才

上封事請于西南夷賓渝之界招慰不廷建立州縣至

十七年置以南有溱溪水為名

州境

八到 東北至上都三千四百三十四里

東北至東都四千二百九十一里

取珍播夷路至黔府一千三百里

正南微東至珍州二百里

北至南州二百七十里

貢賦

東與賓州接界山險不通無里數西接合江縣  
元和貢 荔子 褚皮布 紵布 黃蠟三十斤

管縣二

崇懿

扶歡

崇懿縣

中下貞觀十七年與州同置

扶歡縣

中下 東北至州貞觀十七年與州同置以縣  
五十里

東扶歡山為名

播州下 播川本西南徼外蠻夷夜郎且蘭之地戰國屬楚

秦亦常置吏至漢武帝平南夷置牂牁郡貞觀元年于

牂牁地界置麟州十一年省十三年置播州景龍二年

置都督府先天二年罷都督

州境

八到 東北至上都取江陵路四千三百五十五里

東北至東都四千二百四十五里

北取萬開州路至上都二千二百七十里

東北至黔州八百里

東北至費州四百里

東北至牂牁北界巴江鎮七十里

東南至牂牁州一百二十里

貢賦 元和貢 蠟二十斤

管縣三 遵義 帶水 芙蓉

遵義縣中下郭下本恭水貞觀十四年改為羅蒙十六年改

今名

夷牢水經縣北一里

帶水縣中下東至州貞觀元年置柯盈縣屬即州十

三年屬播州十四年改為帶水縣因縣北有帶水為名

芙蓉縣中下西南至州貞觀五年置在芙蓉山上固

為名後移于此山東三里即今理是又有舍月胡刀胡

江羅為四縣並貞觀中置今廢

辰州盧溪開元戶五千三百二十五 鄉十二  
元和戶一千二百二十九 全十一

禹貢荊州之域春秋時屬楚秦為黔中郡漢為武陵郡

沅陵縣地接後漢書高辛氏有畜犬曰盤瓠帝妻以女

有子十二人皆賜名山廣澤其後滋漫今長沙武陵是

也光武時尤甚其渠帥精夫相單程等據險為寇精夫

者蠻為渠帥者也漢遣將軍劉尚發兵萬餘人乘沅流

水入武漢擊之山涇水急舟船不得上蠻緣路徼戰漢

軍皆沒後遣伏波將軍馬援等至臨沅擊破之其單程等悉降蠻平因置吏陳文帝于此置沅陵郡開元九年改為辰州取辰溪為名謹按辰 蠻戎所居也其人皆盤瓠子孫或曰巴子兄弟入為五谿之長今西谿在州西次南武谿次南沅谿次南辰谿次東南熊谿次東南朗谿其熊朗二谿與郡元水經注雖不同推其次第相當則五谿盡在今辰州界也景雲二年置都督府開元中罷

州境 東一千二百五十七里 西一千二百五十七里 南一千四百二十七里 北一千四百二十七里

八到

西北至上都二千五百一十里  
 東北至東都二千二百五十里  
 西南至錦州水路七百里  
 正西微北水路西至溪州三百六十八里  
 東至朗州路沿流四百六十八里  
 南水路至叙州五百三十八里  
 正北微東至澧州七百五十里

貢賦 元和貢 犀角 光明砂 藥砂 光明砂 四斤 水銀砂

官縣五 沅陵 盧溪 麻陽 叙浦 辰溪

沅陵縣 上下本漢舊縣屬武陵郡陳屬沅陵郡隋平陳

屬辰州

壺頭山在縣東四十九里即與馬援攻五谿蠻置營之



所初援軍下雋有兩道可入從壺頭路近而水險從充道則塗夷而運遠中即將耿况欲從充道援以為如進壺頭搃其咽喉充賊自破遂進營于此賊乘高守隘水迅船不得進會暑甚士卒多疾死援穿岍為室以避炎氣武陵記云今山邊有石窟即援穿空室處

明月山下有明月池沅陵記云兩岍素山岿石披雪寒松如插翠在縣東二百里

沅江在縣南六十里

秦黔中故郡在縣西二十里

盧溪縣

中

東至州一百六十里

一本漢沅陵縣地梁天監十年置

盧州隋末蕭銑于此置盧溪縣以南溪為名武德後因而不改

盧水在縣西二百五十里即武溪所出武陵記溪山高可萬仞山半有盤瓠石窟可容數萬人窟中有石似狗形蠻俗相傳即盤瓠也又有班蛇四眼大十圍不知長幾里

麻陽縣

中下

東北至州四百里

陳天嘉三年于麻陽麻口置

戊垂拱四年置龍門縣尋改為麻陽因戌為名

三山谷一名辰山在縣西南八百三十五里  
芑茅山有刺而三脊在縣西南三百五十里

叙浦縣上西北至州二百八十五里本漢義寧縣地離騷云入叙

浦而遭迴即此也武德四年分辰溪置此縣

車靈故城在縣南一里靈則吳之叛臣入叙溪以自保

號車王後為吳將鍾離煞之

辰溪縣中下西北至州百六十里本漢辰陵縣屬武陵郡後改

曰辰陽以在辰水之陽為名離騷云朝發枉渚夕宿辰

陽是也隋平陳改為辰溪

五城山在縣東南三百六十二里武陵記云楚威王使

將軍莊矯定黔中因此造此城

沅江水在縣南二百步

錦州下盧陽開元戶三千一百二

鄉十一

本漢辰州盧陽之地也垂拱三年以地界濶遠分置錦

州以州理前溪水多文石望之似錦因名長安四年移

于伏溪水灣曲中置即今理是唯東面平地餘三面並

臨谿岍

州境

八到西北至上者二千九百五十里

東北水路至辰州七百一十里

南陸路至樊州五百四十里

東北至溪州五百里  
官縣五 盧陽 洛浦 招喻 涇陽 常豐

### 貢賦

盧陽縣中下郭下垂拱三年與州同置在盧水口因以為名

長安四年移于今理

晃山在縣南一百里山出丹砂

洛浦縣中下南至州一先先天二年分大鄉縣置以縣

西洛浦山為名縣東西各有石城甚險固玃獠反亂居

人皆保其上

招喻縣中下西南陸路至垂拱三年析辰州盧溪縣

置

渭陽縣中下東至州垂拱三年析麻陽縣置在坡山

西趾山甚高險百姓食坡山溪水

常豐縣中下東南至州垂拱三年置初名萬安天保

二年改為常豐

唐匿山在縣東五十里

叙州 潭陽 開元戶四千九百四十一  
元和戶一千六百五十七

秦置黔中郡地漢為武陵郡舞陽縣之地荆州記舞溪  
獠猓之類其縣人但羈縻而已溪山阻絕非人迹所履  
又舞陽烏猓萬家皆咬地鼠之肉能鼻飲隋初于此置  
辰州貞觀八年分辰州龍標縣置巫州天授二年改曰  
田沅州開元十三年以沅原聲相近復為巫州天保元  
年改為潭陽郡大歷五年以境接叙浦改為叙州

州境

八到 東北至東都二千七百八十八里  
北至上都三千四十八里

北沿流至辰州五百三十八里  
西沂流至樊州八百里  
南踰嶺至融州水路共一千五百里  
西南踰嶺至古州水路共二千一百里

貢賦

管縣三 龍標 即溪 潭陽

龍標縣 郭上下 本漢武陽縣與地志縣本治在舞水之陰  
後漢省大辰陽縣隋初于此置辰州煬帝廢州武德七  
年置龍標縣因龍標山為名

即溪縣 中下 北至州一百二十里 漢鐔 城縣之地晉安帝省

貞觀八年析龍標縣置在即溪之側因以為名

沅溪水西南自獠流入

潭陽縣中下 東至州三先 天二年析龍標縣置在舞

水東岍

溪水在縣南二里

溪州 靈溪 開元戶四百八十九 元和戶八百八十九

漢屬武陵郡為沅陵遷陵二縣之地梁置大鄉縣天授

割辰州大鄉三亭二縣立溪州

州境 東西六百里 南北八百里

八到 西北至上都二千八百七十八里 北至東都二千六百一十八里

正東微南至辰州三百六十里一路取西泝流三

百七十里 本管三亭縣自縣西水陸相兼五百里至黔州江

縣又西二百里至黔州 陸相兼一千三十里山路險阻若

東北至澤州水陸相兼

貢賦 元和貢 朱砂十斤 黃連 黃蠟二百斤

官縣二 大鄉 三亭

大鄉縣郭上下 蕭梁置已具州叙

齊方城在縣東二百一十二里秦時武安君所築

陋城在縣東南六十七里漢播海將軍韓說所置

三亭縣 中下 東至州水路本漢遷陵縣屬武陵郡隋

廢入大鄉縣貞觀九年分大鄉復置因縣西十五里有  
三亭古城為名

酉水南有龍標故城蜀將馬德信所築其城甚寬大在  
龍標山

石門洞在縣一百五十里其險峽總通一舟

黔山在縣西百五十里後漢時陸康代蠻假此即禱請  
為援諸樹木皆有人馬之形因平群寇改為武神山

施州清江 開元戶二千四百七十六 鄉一十六  
元和戶一千八百四十五 全

春秋巴國之界也七國為楚巫郡之地秦屬黔中郡漢

為巫縣之境巫縣今夔州巫山縣是也吳分立沙渠縣

至梁陳不改周武帝建德三年于此置施州隋改為清

江縣義寧二年復置郡

州境 東西北西 六百九十一里

八到 西北至上都 東都二千三百八十五里

西至萬州 六百八十五里

北至夔州 五百里

東至叙州 七百六十六里

南至黔州 四百八十五里

貢賦 元和貢 清油 蜜 蠟 黃連 藥子 二百顆

管縣二 清江 建

清江縣郭中下本漢南巫縣之地吳沙渠縣開皇五年置

清江縣屬施州置在清江之西因以為名

清江一名夷水昔廩君浮土舟于夷水者即此也

建始縣中下南至州一百三十里一本漢巫縣之地後周以前無

縣邑建德三年于此置業州并置建始貞觀八年廢以

縣屬施州

獎州龍溪開元戶一千七百四十九元和戶三百四十九

鄉六

本漢武陽縣地貞觀八年于此置夜郎屬巫州長安四

年于此置舞州開元十三年改為鶴州二十年又改為

業州大歷五年改為獎州

州境

八到北至上都三千八百四十八里

東北至東都三千五百八十八里

西南沂流沿溪至費州五百七十里

西南沂流至牂牁州七百里

東沿流至叙州八百里

南至牂牁州三百里

貢賦年貢熟蠟三十斤

管縣三

峩山

渭溪

梓姜

峨山縣郭中下本夜郎縣天保元年改為峨山其縣本在

渭溪之南長壽初移于溪北耳

渭溪縣 中下 一西至州水路 聖歷元年析莪山縣于渭  
溪東置因以為名

渭溪水北自錦州渭陽縣流入也

梓姜縣 中下 東北至州水 建中四年自牂牁洞外充  
路四百里

州割屬獎州

元和郡縣圖志卷第三十終





元和郡縣圖志卷第三十一

劍南道上

西川節度使

今為西川節度理所

管州二十六

成都府

彭州

蜀州

漢州

邛州

簡州

資州

嘉州

戎州

雅州

眉州

松州

茂州

翼州

維州

當州

悉州

靜州

柘州

恭州

直州

黎州

雋州

國家圖書館, NATIONAL CENTRAL LIBRARY, TAIWAN, R.O.C.

姚州 協州 曲州

官縣一百七

成都府 益州

開元戶一十三萬七千四十六  
元和戶四萬六千一十

鄉二百五十二  
全二百四十二

禹貢梁州之域古蜀國也歷夏商周武王時庸蜀羗鬻微盧彭濮皆助伐商衰蜀僭號稱王秦惠王元年蜀人來朝八年五丁伐蜀滅之封公子通為蜀侯于成都置蜀郡以張若為守因蜀山以為郡名也始皇三十六郡蜀郡不改其理本在青衣在今嘉州龍游縣界漢高帝王蜀分蜀置廣漢郡初有漢中廣漢巴蜀四郡武帝遣

唐蒙通西南夷又置牂牁越雋犍為益四郡因分雍州之南置益州焉後公孫述據成都改益州為司隸蜀郡為成都郡吳漢討述平之州郡復舊靈帝末劉焉為益州牧初理綿竹後遇大火焚燒城闕府庫蕩盡遂徙理成都焉子璋繼立後以州降先主獨益州置牧蜀郡置守魏景帝四年鍾會鄧艾平蜀晉武帝改蜀郡為成都國以皇子穎為王惠帝時李雄竊據桓溫討平之簡文帝時苻堅遣將鄧羗揚安伐蜀益州並沒于秦孝武戴元八年平蜀安帝時講縱又據益州叛朱齡石討平之

重梁武陵王蕭紀竊號于蜀其兄湘東王綰討平之斬于白帝西魏廢帝二年地並入于魏益州置總管至周併省郡與州同理成都開皇三年置西南道行臺大業三年罷州為蜀郡武德元年改為益州總管府三年置西行臺省州龍朔三年復大都督府開元二十一年又于邊郡置節度使以武過四夷都為劍南節度理都管萬四千七百八人馬三千匹凡衣賜八十萬匹段軍糧七十萬石西抗吐蕃南撫蠻獠獠統圍結營蜀郡城內管兵一萬四臨翼郡通化郡北百翼今翼州維州郡通化郡西二百七十里管天保軍戎

城東八十里在維川郡東開元二蓬山郡維川郡北管十年章仇兼瓊置管兵一千人也  
山今交川郡臨翼郡北百里管兵二千  
柘州開元二十年章仇兼瓊置管兵一千人者蜀郡八百里恭化今為恭州盧山郡臨邛郡西兵四百人盧江源郡貞觀二十一年裴行方置洪源郡山今雅州江源郡管兵五百人江源今當州  
開元三年陸象先置管昆明軍越雋郡南開元中移置兵千人洪源今黎州  
百寧遠城越雋郡西昆明縣南開雲南郡管兵二千三匹  
姚澄川寨雲南郡東六百人南溪郡瀘川郡西二百五十人  
今戎州歸城郡靜川郡東南管兵四百人  
瀘川今飛州靜川今靜州天保元年改蜀郡大都督一十五年玄宗幸蜀改為成都府

州境 東西南北三百九十里

八到 東北至上都二千八十里

正東微南至簡州一百五十里

正西微南至蜀州一百五十里

正東微南至陵州二百里

南至眉州二百里

北至漢州一百里

西南邛州二百六十里

貢賦 開元貢 羅八疋 高杼禪布綾羅 高杼衫段 綠布

官縣十 成都 華陽 靈池 犀浦 廣都

郫縣 溫江 新繁 雙流 新都

成都縣 郭次赤 本南夷蜀侯之所理也秦惠王遣張儀司

馬錯定蜀因築城而郡縣之自秦漢至國初已來

前後移徙十餘度所理不離郡郭

武擔山在縣北百二十步

大江一名汶江一名流江經縣南七里蜀守李冰穿

三江成都中皆可行舟溉田萬頃蜀人又謂流江為懸

笮橋水此水濯錦鮮於他水

州城秦惠王二十七年張儀所築初儀築城屬頽不立

忽有大龜周行旋走巫言依龜行處築之遂得堅立城

西南樓百有餘尺名張儀樓臨山瞰江蜀中近望之佳處也

南外城中有文翁學堂一名周公禮殿華陽國志云文翁立學精舍講堂作石室一曰玉室李膺記云後漢中平火延學觀廟廊一時蕩盡唯此堂火焰不及 鍾雖古而巧異特奇壁上悉圖古之聖賢梁上則刺史宣尼及七十弟子齊永明中劉瑱更圖焉朱齡石平譙縱勒宋武帝檄文于石壁之室代王更以丹青增飾古畫仍加豆盧辨蘓綽之象

少城一曰小城在縣西南一里二百步蜀都賦云亞以少城接乎其西

錦城在縣南一里故錦官城也

摩訶池在州中城內

萬里橋架大江水在縣南八里蜀使費禕聘吳諸葛阻之禕嘆曰萬里之路始于此橋因以為名西南兩江共七橋李冰所造言上應七星漢世祖遣漢伐蜀謂之曰安軍宜在七星橋間

昇仙橋在縣北九里相如初入長安題其門不乘高車

駟馬不過汝下

江漢祠在縣南八里

盤石城在縣東三十里

先主廟在縣南一十里

鄧艾廟在縣西二里

華陽縣次赤官縣東郭下界

本漢廣都縣地貞觀十七年分蜀

縣乾元二年改為華陽縣華陽本蜀國之號因以為名

宋興山在縣北三十里笮江水在縣南六里

靈池縣次畿

西至州久視元年長史孝通廣奏分蜀六十里

縣廣都東陽縣天保元年為靈池縣因以南靈池為名

武侯山在縣東南十五里

分棟山在縣東十五里其山北連秦隴南入資瀘其于

東川郡此為隔門也

浚江在縣北四十里

犀浦縣次畿

東至府二本成都縣之界垂拱二年分

置遲犀浦縣昔蜀守李冰造五石犀沉之于水以厭怪

因取其事為名

都江水在縣北四里

黃花水在縣南八里

廣都縣

次畿

北至府四十二里

本漢舊縣元朔二年蜀置

三都者成都新都廣都也先主以蔣琬為廣都長諸葛亮曰琬託志忠雅當贊王業非百里之才即此也隋仁壽二年避煬帝諱改為雙流縣今廣都縣龍翔三年長史喬師望重奏置

大塔山在縣東四十里有阿育王塔因名

牛飲水在縣西三里

諸葛亮宅在縣南一十九里

郫縣東至府五十里本郫邑蜀望帝治汶山下邑曰郫是也奏

滅蜀因而縣之不改

平樂山在縣西二十五里

故郫城在縣北五十步晉惠帝大安二年李雄殺汶山太守陳石遂竊據郫城自稱大都督益州牧刺史羅尚數攻之後尚為雄所敗委城夜遁雄遂克成都自郫遷據焉

郫江一名成都江經縣北去縣三十一里

皂江在縣西十里

新繁縣

次畿

東南至府六十里本漢繁縣也屬蜀郡因繁江

以為名也周改為新繁開皇三年省武德三年分廣都縣地重置因周舊名也

郫江名成都江經縣西去縣十一里

双流縣

次畿

北至府四十里本漢廣都縣也隋仁壽元年避

煬帝諱為双流以縣在二江之間仍取蜀都賦云帶二

江之双流為名也皇朝因之龍朔三年又別立廣都縣

宜城山在縣南十二里出紫草

諸葛亮舊居在縣東北八十八里今謂之葛陌孔明表

云薄田十頃桑八百株即此地也

新都縣

次畿

南至府四十八里本漢舊縣也屬廣漢郡開皇

十八年改為興樂縣武二年分成都縣重地置

麗元山在縣北八里

新婦峴在縣北七里

諸葛亮八陣在縣北十九里

彭州

蒙陽

開元戶五萬一千八百二十七

鄉一百八十八

禹貢梁州之域漢分梁州為益州即漢益州繁縣地也

垂拱二年于此置彭州以岷山導江：出山處西山相



對古謂之天彭門因取以名州

州境東西北七十一里

八到東北至上都一千九百八十五里

東至成都府一百里

東至漢州七十五里

貢賦開元貢 交梭羅

管縣四 九隴 導江 唐昌 濠陽

九隴縣望郭下 西至州本漢繁縣地舊曰小郫言土地

肥良比之郫縣也梁于此置東益州後魏改為九隴郡

取九隴山為名也開皇三年罷郡為九隴縣屬益州皇

朝因之後改屬彭州

白鹿山在縣西北六十一里

九隴山在縣西二十五里連峰灑迤凡有九曲

導江縣望東至州五十八里本漢郫縣地武德元年于灌口

置盤龍縣尋改為灌寧縣二年又改為導江縣取禹貢

岷山導江之義也屬成都垂拱二年割入彭州

玉壘山在縣西北二十九里蜀都賦曰包玉壘而為宇

灌口山在縣西北二十六里漢蜀文翁穿渝江溉灌故

以灌口名山又灌口山西嶺有天彭關亦曰天彭門兩石相對如闕故名之蜀後主以建興十四年至渝江登觀坂看汶江之流初白馬胡侵掠益州刺史皇甫晏表討之軍至都安屯觀坂蜀郡何旋進表諫曰今所安營地名觀坂自上觀下反上之象漢高悟柏人彭岑彭亡不可不察晏不納其夜果敗

盤龍山在縣北二十里

大江自西茂州界流入按孫御子曰江出汶山其源可以濫觴及至江津不方舟避風不可涉也

蚕崖關在縣西北四十七里其處江山險絕鑿崖通道有如蚕食因以為名漢于此置縣後廢

灌口鎮在縣西二十六里後魏置自灌口迄于頃山五百里間兩岬壁立如有瀑布飛流十里而九昔人以為井陘之阨

犍尾堰在縣西南三十五里李冰作之以防江決破竹為籠圓經三尺長十丈以石實中累而壅水漢成帝時瓠子河決王延塞之用此法也漢書所謂下淇園之竹以為犍

望席祠在淮口鎮城內

李冰祠在縣西三十三里

司馬相如墓在縣東十二里

唐昌縣

望

東至州三十里

本郫縣導江九隴三縣之地儀鳳

五二年于此分置唐昌縣

江水在縣西北四里

白水在縣北三里

昌化山在縣北九里

九隴山在縣北十三

嚴君平墓在縣西南十里

濠陽縣

繁

北至州四十里

本九隴維縣新都新繁什邛五縣

之地儀鳳二年于此分置濠陽縣在濠江之水北因曰

濠陽

彌濠水在縣南五十步

羅江水在縣北十里

蜀州

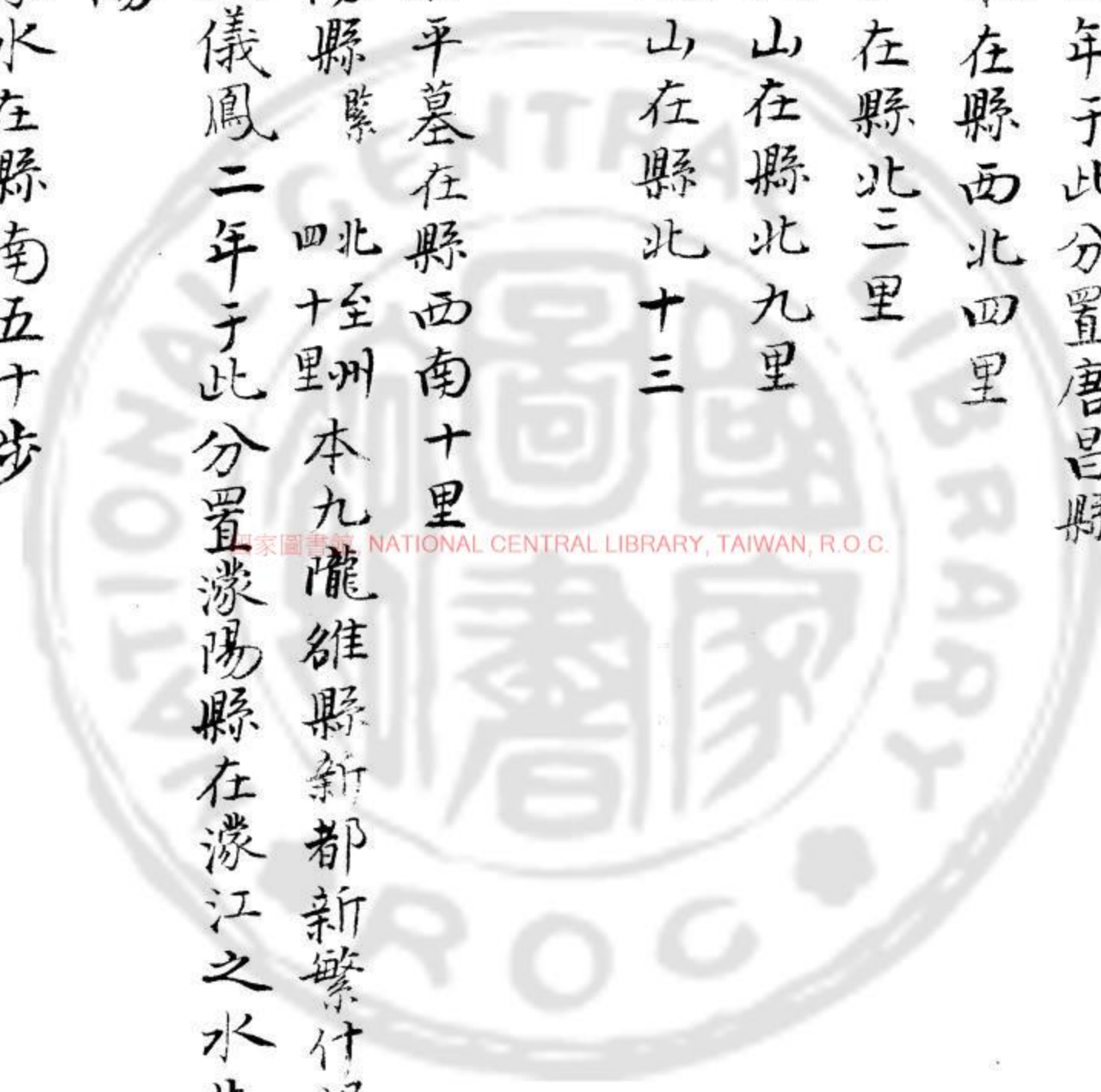
唐安

開元戶五萬二千六百八十一萬四千五百八

鄉八十八

禹貢梁州之域秦滅蜀為蜀郡在漢為郡之江原縣也

李雄據蜀分為漢原郡晉穆帝改為晉原郡後魏平蜀



後移郡為犍郡理此東三十里因省晉郡以併之仍于此西十里立多融縣取舊郡名也開皇年改屬益州皇朝初因之垂拱二年割晉原等四縣屬蜀州

州境

八到

東北至上都二千一百一十五里  
東北至東都二千九百一十五里  
東北至成都府一百五十里  
西南至邛州八十三里  
東南至眉州一百七十里  
東北至彭州一百二十里  
白羅十八疋  
木蘭皮  
沙糖

貢賦

元和貢

官縣四

晉康

青城

新津

唐興

晉唐縣

望郭下

本漢江原縣屬蜀郡李雄時改為漢原晉

為晉原周立多融縣又改為晉原屬益州後因之垂拱

改屬蜀州

鶴鳴山在縣西七十九里絕壁千尋張道陵天師學道

于此

多融山在縣西南

斜江水出鶴鳴山經縣西四十里

青城縣

郭下

本漢江原縣也周武帝于此置青城縣因

山為名屬犍為郡開皇三年罷郡縣屬益州垂拱二年

改為蜀州開元十八年改為青城

青城山在縣西北三十二里仙經云此是第五洞天上  
有流泉懸澗一日三時灑落謂之潮水

大江經縣北去縣二里

弩機水如弩箭水流甚急故名之縣東南四十里

新津縣 望 西北至州 本漢犍為郡武陽縣地故城東

七里人未津有新津渡謂之新津市周閔帝元年于此

立新津縣垂拱二年割入蜀州

天社山在縣南三里在城郭南百里北枕大江南接連

領每益土有難人多依焉

唐興縣 望 西北至州 本漢江南縣地後魏于此置立

犍為郡開皇三年置郡又徙犍道縣于此大業二年廢

入新津縣武德元年于廢州置唐隆縣屬益州垂拱二

年割入蜀州先天元年以犯諱改為唐安至德二年改

為唐興縣

鄩江一名良江經縣東二里出赭金

汶井江在縣西二十里

漢州 德陽 開元戶四萬二千五百  
元和戶三千一百十三

鄉一百六  
仝

禹貢梁州之城秦為蜀郡地漢分蜀郡縣為廣漢郡今州即廣漢州之維縣也開皇三年罷郡縣屬益州皇朝

初因之至垂拱二年于維縣分置漢州

州境 東西一百八十九里 南北一百九十九里

八到 東北至上都一千九百十里 東北至梓州二千九百七十里 東至成都一千九百七十里 南至成都府一百一十里 南至彭州七十五里 正西微南至彭州七十五里

貢賦 元和貢 彌牟布 紵布

官縣五 維縣 綿竹 德陽 什邡 金堂

維縣 郭望下 本漢舊縣也屬廣郡縣南有維水因以為

名開皇三年屬益州垂拱二年割屬漢州

維水在縣東一里

馬蹄水在縣南二里

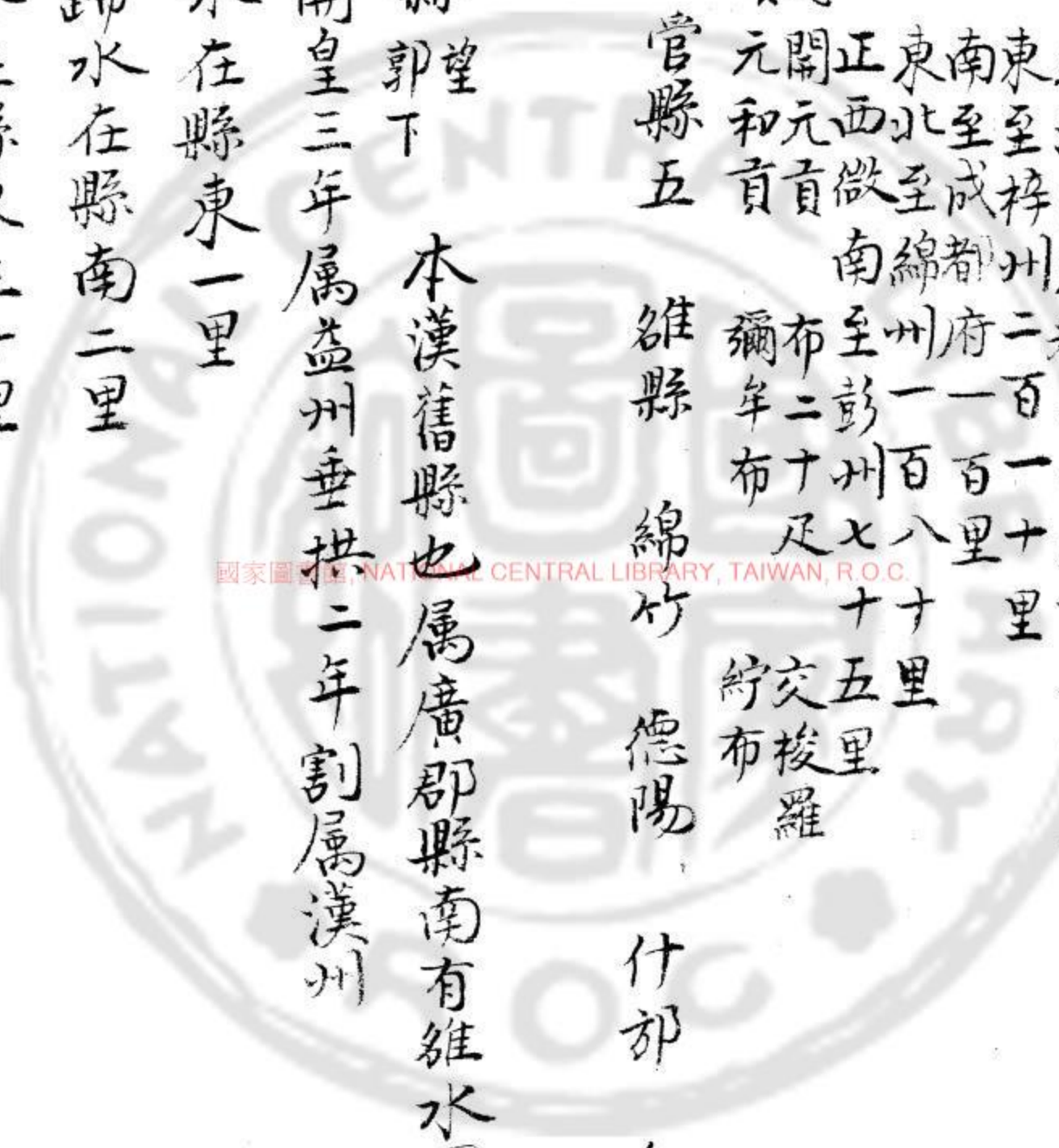
綿水在縣東三十里

君平北臺在縣東一里

鷹橋在縣南二里

綿竹縣 南至州本漢舊縣也屬廣群郡尉理之有

紫嵒山綿水所出劉焉初為益州牧從事賈龍選吏卒



迎馬徙治綿竹撫約離叛陰圖異計其後遇天火燒蕪  
乃徙治成都開皇十八年改名孝水縣境有孝子姜詩  
泉故取為名大業二年復為綿竹屬郡武德中屬益州  
垂拱二年割入漢州

紫崑山在縣西北三十里

鹿堂山在縣西二十二里

綿水出縣紫崑山蜀都賦浸以綿洛謂此水也蜀人稱  
郫繁曰膏腴綿洛為浸沃

綿竹故城在縣東五十里諸葛瞻于此戰敗

德陽縣

繫

西南至州  
四十五里

本漢綿竹縣地後漢分綿竹縣

立德陽屬廣漢郡周閔帝元年郡縣並廢武德三年復  
置屬益州垂拱二年割屬漢州

鄧艾平蜀京觀在縣北三十三里艾以景元四年征蜀  
大破諸葛瞻于綿竹臺以為京觀初瞻在洛而艾已入  
江油瞻曰吾內不除黃皓外不制姜維進不守江油吾  
有三罪何面而反退就綿竹埋人脚而戰父子死焉  
秦宓宅其地曰三造亭在縣北五里初太守夏慕三造  
其門故以為名

姜詩泉在縣北三十九里詩母好江水一旦泉涌舍側  
味如江水

鹿頭戍在縣北三十八里

什邡縣 望南至州四十里 本漢舊縣屬廣漢郡高祖封雍齒

為汁方侯應劭曰汁音十故曰什邡俗名雍齒城周閔  
帝改為方亭縣武帝省武德三年復置垂拱二年割入

漢州

洛通山在縣西三十九里李冰導洛通山謂此也

雍齒城在縣南四十里

金堂縣 上

北至州五十二里

本漢牛鞞縣地屬犍為郡咸通

二年蜀郡長史李崇義折維縣新都及簡州金水三縣

置以縣界連金堂山故以為名舊屬益州垂拱二年割

屬漢州

昌利山在縣東北十里

望蜀山在縣東南二里

中江水在縣東北一里

毘江水在縣西二里

邛州 臨邛

開元戶一萬三千五百十二  
元和戶二萬五千一百七十六

鄉六十三  
全六十四



禹貢梁州之域秦為蜀郡地今州即蜀州之臨邛縣地也宋及齊梁不置郡縣准豪家能販獠者名為保主提屬益州梁益州刺史蕭範于蒲水口立柵為城以脩生獠名為蒲口頓武陵王蕭紀于蒲口頓改置邛州南接邛來山因以為名領依政一縣大業二年廢以縣雅州武德元年割雅州依政等五縣置邛州

八到 東北至上都二千一百七十里 南北至東都三千三百十里

州境 東西二百八十里 南北一百七十里 南至眉州一百七十里 西至雅州一百七十里

貢賦 元和貢 全絲布一十疋 北至蜀州八十里 西至羌夷一百三十里

管縣七 臨邛 大邑 安仁 依政 臨溪 火井 蒲江

臨邛縣緊郭下本漢地也屬蜀郡晉末李雄亂後為獠所侵後魏廢帝二年定蜀復于舊城置臨邛縣仍置臨邛郡開皇三年罷郡以縣屬邛州大業二年屬雅武德復屬邛州

銅官山在縣南二里鄧通所封後卓王孫賈為陶鑄之

所

白木水經縣南二里

火井廣五尺深三丈在臨邛縣南一百里以家火投之  
有聲如雷以竹筒盛之持行終日不滅蜀都賦云火井  
沉熒于幽水

卓王孫宅在縣南五里

大邑縣

上

東南至州四十九里

本漢江原縣地咸通二年割晉

原縣之西界置

鶴鳴山在縣西北三十七里

七里池在縣西七里

安仁縣

緊

西南至州三十八里

本秦臨邛縣地武德二年割臨

邛

依政唐興等縣置貞觀十七年廢咸通元年依舊置斜

江水經縣南五里

依政縣

上

西至州五十七里

本秦臨邛縣地後魏于此置依

政縣屬蒲陽郡開皇三年罷郡以縣屬邛州大業屬雅

州武德復屬邛州

噫棘山在縣南四十里山南眉州丹稜縣界

白木水東南經縣南十里

州城西漢末公孫述為導江卒正治臨邛謂此城也

臨溪縣

中下

東至州六十五里

本秦臨邛縣地也後魏恭帝

于此置臨溪縣屬蒲源郡開皇三年罷郡縣屬邛州後

因之縣城三面據臨北面平坦

孤石山在縣東十九里有鉄鑛大如蒜子燒合之成流

支鉄甚剛因置鉄官

火井縣

中下

東北至州六十里

本秦臨邛縣地後魏于此置

縣屬雅州武德元年割依政等五縣置邛州縣屬焉縣

有鹽井

蒲江縣

中下

西北至州六十三里

本秦臨邛縣之地後魏恭帝

置廣定縣仁壽元年改廣定為蒲江縣南枕江水因以

為名後因之

車應山在縣南八十里

蒲江水經縣南二百步

鹽井距縣二十里

簡州

陽安

開元戶二萬二百二十二元和戶二千百二十二

鄉三十九全四十九

禹貢梁州之域秦為四郡地漢武帝置犍為郡今州即

犍為郡之牛鞞縣也李雄據蜀夷獠內侵因茲荒廢南齊于此置牛鞞戍隋仁壽三年于此置簡州因境有賴簡池為名大業二年省武德三年復置

州境 東一百一十三里 西一百一十三里 南一百一十三里 北一百一十三里

八到 東北至上都二千九百里 東至上都二千九百里 西至成都府一百五十里 正西至資州三百二十里 正東至普州三百四十里 東北至梓州三百一十里 正西至陵州一百八十里

貢賦 開元貢 元和貢

全 紬 一十五疋

管縣三

陽安

金水

平泉

陽安縣 郭上下 本漢牛鞞縣地也後魏恭帝二年于此置

陽安縣 屬武康郡開皇三年罷郡縣屬益州德武三年

置簡州縣又屬焉

分棟山在縣西七十七里

中江水即牛鞞水也昔羅尚乘牛鞞水東征李雄即此

水也

賴簡池在縣東九十六里

陽明鹽井在縣北十四里又有牛鞞等四井分私仰給

金水縣

上南至州一百五十里

一本漢唐郡之新縣地也縣有金

堂山水通于巴漢東晉義熙末刺史朱齡石帥建平往

征蜀仍于東山立金泉成後魏平蜀蜀置金泉縣隸金

泉郡開皇三年罷郡以縣屬益州武德元年以避神堯

諱改為金水縣屬簡州

金堂山在縣北二十四里

銅官山在縣北四十九里

大渡津在縣北三十里

平泉縣

中北至州四十八里

本漢牛鞞縣地也後為夷獠所

居後魏恭帝二年置婆閨縣屬益州十八年改為平泉

縣以縣內有泉源出于平地故以為名仁壽三年置簡

州以縣屬之皇朝因之

大塔山在縣西北六十三里與分棟山連屬南入陵州

界

赤水經縣南七十步

上軍井下軍井並鹽井也在縣北二十里公私資以取

給

婆閨故縣在縣南四十六里

資州資陽 開元戶一萬八千五百二十一 鄉五十三  
元和戶一千四百九十九 全五十五

禹貢梁州之域秦併蜀為蜀郡在漢即犍為郡資中縣地也李雄之亂夷獠居之後魏廢帝二年折武康郡之

陽安縣置資州取資水為名也大業三年改為資陽郡

武德元年復為資州

州境東西三百四十八里

八到東北取遂州路至上都二千三百三十里

東北至東都三千二百九十里

西北至簡州三百二十里

正北至微東至普州一百七十里

正西至昌州二百六十里

西南至榮州二百六十里

東至合州五百六十五里

貢賦開元貢 元和貢 麩金 賦 綿絹 甘子 麻布

管縣八 盤石 資陽 內江 丹山 銀山

龍水 清溪 月山

盤石縣郭上下 本漢資中縣地後為夷獠所居武帝于漢

資中故城置盤石縣屬資中郡開皇三年罷郡屬資州

皇朝因之 牛鞞水合內江水南去縣二十步多魚鼈亦出麩金

資陽縣上 東南至州本漢資中縣也屬犍為郡李雄

亂蜀縣荒廢後魏廢帝二年始通巴蜀開拓資中周明  
帝于資中縣置資陽縣因資水為名屬資陽郡開皇三  
年罷郡縣屬資州

牛鞞水東去縣二十一里

王褒墓在縣西北十五里褒資中人也宣帝使祠金馬  
碧鷄道病死

內江縣

中

西北至州九十八里

本漢資中縣地名後漢分置漢

安縣李雄之後陷于夷獠周武帝天和二年于中江水  
濱置漢安戍其年改為中江縣屬資中郡隋文避廟諱

改為內江縣屬資州皇朝因之

鹽井二十六所在管下

丹山縣

中

南至州一百三十里

本漢資中縣地貞觀四年于此

置丹山縣取界內崇丹山為名也

銀山縣

中

西北至州四十八里

本漢資中縣地隋為內江縣義

寧二年分置銀山縣因縣界銀山為名

鹽井一十一所在管下

龍水縣

中

東至州百二十里

本漢資中縣地義寧二年招慰

夷獠于此分置龍水縣以縣西北有溪屈曲繞城如龍

因以為名

清溪縣

中下

西南至州百三十里

本漢資中縣地自晉迄梁夷

獠所居大業十二年于此置牛鞞縣因牛鞞水為名也

皇朝初因之大保元年改為清溪縣

月山縣

中下

東至州五十里

本漢資中縣地義寧二年分置

月山縣

內江水在縣南一里

嘉州

捷為中府

開元戶二萬二千九百一十二

鄉五十三

元和戶一千九百七十五

全六十五

禹貢梁州之域秦為蜀郡今州即漢捷為郡之南安縣

地也後夷獠所侵梁武陵王蕭紀開通外徼立青州遙

取漢青衣縣以為名也周宣帝二年改為嘉州境接近

漢之漢嘉舊縣因名焉大業二年併嘉州入眉州八年

改為眉山郡武德二年改為嘉州割通義洪雅等四縣

別置眉州

州境

八到

東北至上都二千三百五十里

東北至東都三千二百一十里

東南至茂州陸路三百二十里

北至眉州一百四十里

東至榮州二百一十里

正北微東至陵州一百九十里



正西微北至雅州三百二十里

貢賦

開元貢元和貢

麩金

賦

小布

麻

官縣八

龍游

夾江

綏山

羅目

峨眉

玉津

平羗

犍為

龍游縣

郭下

本漢南安縣地也周武帝保定元年于此

立平羗縣開皇三年改為峨眉縣九年又于峨眉山下

別置峨眉縣改州里平羗縣為青衣縣取青衣水為名

也十三年改為龍游以隋將伐陳理舟艦于此有龍見

江水引軍而前故名縣皇朝因之

青衣水經縣南去縣三里

蘓嵇戍在縣西南三十里

夾江縣

上

東南至州七十五里

本漢南安縣地開皇十三年割

平羗龍游二縣地于夾江廢戍置夾江縣屬嘉州大業

二年割屬蜀州武德元年却隸嘉州

青衣水經縣西

綏山縣

中

東至州四十里

本漢高安縣地大業十一年招慰

生獠立以為縣因山為名

眉山郡武德元年割屬嘉州

綏山在縣西南二百一十九里在峨眉山西南其高無極

峩眉山在縣南六十里

小峨眉在縣南六里

羅目縣

中

東北至州九十五里

本漢南安縣地麟德二年招慰

生獠于今縣西南一百八十三里置沐州及置羅目縣

前上元三年州縣俱廢儀鳳三年重置屬嘉州羅目獠

中山名因以名縣

峨眉在縣西四十里

大渡水在縣北二百步

峨眉縣

上

東至州七十五里

本漢安南地周武帝于此置平

羌縣後改平羌為峨眉縣又以為青衣縣乃別立峨眉

縣枕峨眉山東麓故以為名屬嘉州大業三年割入眉

州皇朝武德又屬嘉州也

峨眉大山在縣西七里蜀都賦云抗峨眉于重阻兩山

相對望之如峨眉故名此山亦有洞天石室高七千六

里

中峨眉在縣東南二十里有古穴初纔容人行數里漸

寬有鍾乳穴，有蝙蝠其大如筐

車剛水在縣北二十里

玉津縣 中 西北至州本漢南安縣地李雄時夷獠自

牂柯入居焉蕭紀置青州之地大業十一年于此置玉

津縣以江有壁玉津故以為名皇朝因之

峨眉江在縣城下

玉津鎮在縣城中

平羗縣 中下 南至州一 本漢南安縣地周武帝置平

羗縣因境內平羗水為名開皇四年改州理平羗縣為

峨眉縣仍于今東六十里別立平羗縣大業十一年夷

獠侵沒移于今理

熊耳峽在縣東北三十一里

犍為縣 中下 西北至州一 本漢南安縣地周于此置

沉犀郡并立武陽縣開皇三年廢郡以縣屬戎州又改

武陽為犍為縣前上元二年割屬嘉州

大江在縣西十步

大鹿山在縣北一里

沉犀故城在縣東南三里

戎州 南溪 開元戶六千七百八十七 元和戶一千二百九十三 鄉二十五 全 又

禹貢梁州之域古夔國也初秦軍破滇通五尺道至漢

武帝建武六年遣唐蒙發巴蜀卒通西南夷自夔道抵

牂柯鑿石開道二十餘里通西南夷置夔道縣屬犍為

郡今州即夔道縣也戎獠之中最有人道故其字從人

李雄竊據此地空廢梁武帝大同十年使先鉄討定夷

獠乃立戎州即以鉄為刺史後遂不改

州境 東南西五百六十里 南北七百一十三里

八到 東北取眉州水陸相兼至上都二千七百里 東北至東都三千五百六十里

東北至瀘州水路三百六十里陸路三百四十里

北至榮州三百一十里

西南至石門鎮三百里

西北至嘉州水路三千五里陸路三百二十里

西南至南詔所居羊苴芋城二千三百里

貢賦 開元貢 葛布 麻布 葛五疋 元和貢 荔枝剪四斗

管縣五 夔道 義賓 開邊 南溪 歸順

夔道縣 中郭下 本漢舊縣也屬犍為郡永嘉後荒廢梁于

此立戎州周保定三年改夔道為外江縣大業三年改

為夔道縣出荔枝一樹可收五十斗

黃泉山在縣西北五十九里

汶江流經縣東北去縣十步

馬湖戍在縣西二十一里

義賓縣

中

東南至州一百六十里

一本漢南安縣地屬犍為郡天

保元年改為義賓屬戎州

大秋溪在縣東南一十三里有秋溪鹽井蓋因此水為名也

開邊縣

中

東北至州六十五里

本漢犍道地也周為外江縣地

開皇六年于此縣北一百三十里野容川置歸順縣後上元二年獠賊叛亂因而荒廢永泰二年復于今理

小梨山在縣南四十七里

大梨山在縣南六十里

南廣水在縣西北一里

鹽泉鎮在縣西南八十里

南溪縣

中

西至州五十里

本漢犍道縣地梁于此立南廣縣

屬廣漢郡以縣屬戎州仁壽二年改為南溪縣避煬帝諱也皇朝因之

平蓋山在縣東三十里多荔枝

可廬山在縣南五十里山多叩竹

汶江經縣南去縣十步

歸順縣

中下

聖歷二年折郿郿縣地以生獠戶置

元和郡縣圖志卷第三十一終



國家圖書館, NATIONAL CENTRAL LIBRARY, TAIWAN, R.O.C.

元和郡縣圖志卷第三十二

劍南道中

西川下

雅州 眉州 松州 茂州 翼州 維州

當州 悉州 靜州 柘州 恭州 直州

黎州 雋州 姚州 協州 曲州

雅州 廬山 開元戶六千五百八十九 鄉二十二  
下府 元和戶一千四百五十二 全二十四

禹貢梁州之域秦滅蜀為郡即嚴道縣也李膺記曰自

晉永嘉崩離雄竊據此地蕪廢將二十紀夷獠居云後

魏廢帝二年置蒙山郡于此開皇十三年置蒙山縣并  
鎮仁壽四年罷鎮改置雅州因州境雅安山為名大業

三年以雅州為臨邛郡武德元年復為雅州

州境東西五百三十九里  
南北四百三十五里

八到東北至上都二千三百四十里  
東北至東都二千二百里  
西南至黎州二百四十里  
西北至西山谷口和順鎮九十里

貢賦元和貢金賦  
全楚金賦  
綿飾葛  
落雁木

官羈縻州十一官縣

嚴道 百丈 名山 廬山 榮經

嚴道縣郭中下本漢舊縣屬蜀郡漢遷淮南王長于嚴道

邛邛縣有蠻夷曰道後魏于此置始陽縣大業三年却

始陽為嚴道縣

蒙山在縣南十里今每歲貢茶為蜀之最

長墳嶺在縣西南二十七里道至險惡

平羌水經縣東二里

多切鎮在縣西北三十二里

隴越鎮在縣西三十六里

百丈縣中西南至州八十六里本漢秦嚴道縣地貞觀八年于



此置百丈縣今按鎮城東有百丈穴故以為名

隴西山在縣西北三十里

大池水經縣東去縣十五步

撫人戍在縣西南二十里

名山縣

中下

西南至州四十二里

本秦嚴道縣地後魏于此置

蒙山縣屬蒙山郡開皇十三年改為名山縣因縣西北

名山為名也屬邛州仁壽四年改屬雅州

名山在縣西北十里

弱棟坂在縣東北八里長一里道至險阻

名山水在縣東二百步東南入平羗水

廬山縣

中

東南至州七十里

本秦嚴道縣地仁壽元年于此

置廬山鎮三年于鎮置廬山縣因山為名屬邛州後屬

雅州皇朝因之

廬山在縣西北九里其山西北連延入夷獠界正北即

邛州火井縣界

浮圖水一名車廬水經縣西南五里

羅帶水經縣東五十步

靈關鎮在縣東西北六十里車靈山在下山有峽口似

門濶三文長二百步關後即夷獠界

榮經縣 中下 東北至州一百一十里 一本秦漢嚴道縣地也武德

三年于此置榮經縣

邛來山在縣西五十里本名邛笮山故笮人之界也山

巖峭峻邛竹高節實中堪為杖因山名也

銅山在縣北三里即文帝賜鄧通鑄錢之所以山假與

卓王孫取千足其山今出銅鑛

九折坂在縣西八十里陽為益州刺史經此嘆息謝病

去官後王尊為益州刺史至此叱馭而過

邛來鎮在縣西南八十七里

石門戍在縣西南三十五里

眉州 通義 開元戶四萬二千八百三十六 鄉六十五 全七十三

禹貢梁州之域在漢即犍為郡陽武縣之南地梁太清

二年武陵王蕭紀開通外徼于此立青州取漢青衣縣

為名也後魏二年平蜀改青州為眉州因峨眉山為名

也武陵德元年改眉州為嘉州二年于通義縣後置眉

州

州境

八到 東北至上都二千二百一十里  
東北至東都三千七十里  
東南至嘉州二百四十里  
東至陵州七十里  
正西微北至邛州一百七十里  
西北至蜀州一百七十里  
北至成都府二百里

貢賦 開元貢 麩金八兩 獠麻布 甘子  
元和貢 金

管縣五 通義 彭山 丹稜 洪雅 青神

通義縣 縣郭下 本漢武陽縣之南境也後魏于此通置義  
縣屬齊通郡開皇三年罷郡以縣屬眉州皇朝因之  
大江一名汶江經縣東去縣五里出麩金

白戰山在縣東北二十五里西臨汶江

彭山縣 縣東南至州本漢武陽縣也秦惠王時張儀

司馬錯伐蜀之之王開明拒戰不勝退走武陽獲之即  
其地也漢昭帝時犍為郡自犍道移理武陽周武帝于  
此置隆山郡以境內有昂鼻山地形隆起故為名隋開  
皇三年罷郡以隆山屬益州貞觀元年割屬眉州先天  
元年以犍諱改為彭山縣

昂鼻山亦曰打鼻山在縣南十五里宋譙縱據蜀朱齡  
石伐之命臧奇喜外出兵譙縱遣將譙小苟引兵塞打

鼻以禦之即此也山形孤起東臨江水昔周鼎淪于此水或見其鼻遂以名山

大江一名汶江亦曰導江在縣東七里

犍為故城在縣西北五里漢犍為郡也武德六年分巴蜀二郡立犍為郡

彭亡城亦曰平無城彭祖宗于此而死故曰彭亡後漢岑彭擊公孫述至武陽所營地名彭亡間而惡之欲徙會日暮而止是夜蜀刺客詐為亡奴降彭遂刺殺彭初岑彭至其地改曰平無若言巴蜀已平無復賊也

馨堰在縣西南二十五里擁江水為大堰開六水門用灌郡下公孫述僭號犍為不屬述攻之功曹朱遵拒戰于六水門是也

丹稜縣

上

東北至州七十三里

本南齊之齊樂郡也周明帝置

齊安縣武帝改為洪雅縣開皇十二年因縣南有洪雅鎮就立洪雅縣仍改今理為丹稜縣屬眉州皇朝因之

三青山在縣東北四十五里

思蒙水在縣西北二十五里

洪雅故城在縣東百五十步

洪雅縣

上

東北至州一百二十里

一本漢

郡之南境也自晉迄

宋夷獠有其地周武帝攘却夷獠立洪雅鎮開皇十三年改洪雅為丹稜縣更于此置洪雅縣兼帶洪雅鎮屬

眉州縣西有洪雅川以名縣

可暮山在縣西北三十九里山多材木公私資之青衣水一名平羗水經縣南一里

青神縣

中

北至州六十里

本漢南安縣地也李雄之後夷獠

內侵西魏恭帝遙于此置青衣縣屬眉州之青城郡開皇三年罷郡徙縣居郡理屬眉州皇朝因之

青神即青衣神在今嘉州界

汶江經縣東三里

青神故城在縣南二十三里

松州

交川下府

開元府七百二十

郡六

禹貢梁州之域古西戎羗地也羗本出自三苗蓋姜姓之別也其國近南嶽及舜流四凶徙之三危濱于賜支至于河首綿地千里賜支者禹貢所謂析支者也夏桀之亂犬夷入居岐邠之間成湯伐而攘之及武王伐商羗鬻會于牧野周衰西戎來寇殺幽王于驪山及秦穆

公得戎人由余遂霸西戎開地千里其後子孫分別各  
自為種所居無常依逐水草以戰死為吉利病終為不  
祥婦人孕身六月而生產子不避風雪性剛猛得西方  
金得之氣始皇時務力併六國兵不西行故羌種得以  
繁息漢武北逐匈奴西逐諸羌乃渡河塗築令居塞始  
置護羌校尉列河西四郡隔絕羌胡後漢至于魏晉或  
降或叛至後魏鄧至王象舒治者並泉羌也常為羌豪  
因地名自號為鄧至王其後子孫彭舒者遣使內附拜  
龍驤將軍益州刺史甘松縣開國子假以渠帥之名後  
魏未平鄧至藩洽統有其地後周保定五年于此置龍  
涸防天和元年改置扶州領龍涸郡開皇三年廢龍涸  
郡置嘉城鎮與扶州同理焉大業三年改扶州為同  
昌郡嘉誠縣隋末陷于寇賊武德元年隴蜀平定改置  
松州貞觀三年置都督府後但為州

州境東西二百七十四里  
南北一百七十七里  
八到東北至上都二千二百一十里  
東北至東都三千七十里  
南至翼州一百八十里  
北至茂州三百三十里

### 貢賦

管縣二

嘉城

交川

嘉城縣

中下郭下

本周舊縣也武帝天和元年置屬龍涸郡

開皇三年罷郡屬扶州武德元年改屬松州

雪山在縣東八十里春夏常有積雪故名

甘松嶺在縣西南十五里

寧遠鎮在縣北一百里

大定成在縣北四十里

交川縣

下

北至州三十四里

本周舊縣天和和中置屬龍涸郡

開皇三年罷郡屬扶州武德改屬松州

洛嵒山在縣西北七十五里

江源鎮在縣西北三十里

茂州

通化下府

開元戶二千五百四十九元和戶六千九百四十

鄉十三

禹貢梁州之域本冉駝國漢武帝破南越冉駝等皆

震恐請臣置吏元鼎元年以冉駝為汶山郡今州即漢

蜀郡汶江縣也周武保定四年立汶州開皇五年改為

會州大業三年罷會州為汶山郡武德三年改置南會

州總管府貞觀八年改為茂州以茂滋山為州

州境東西四百七十八里南北三百六十里

八到 東北至都二千一百四十里

東北至成都三千里  
南至成都府三百七十里  
東至綿州取松嶺路二百七十里  
北至翼州一百二十里

貢賦 開元貢 射香 升麻 賦 麻布  
元和貢 全 生馬 牙消

官縣四 汶山 汶川 通化 石泉

汶山縣 中下 郭下 本漢汶山縣地 晉改為廣陽郡 屬汶山郡

開皇十八年改為汶山縣 屬會州 皇朝改屬茂州 按汶

山即岷山也 南去青山石山百里 天色晴明 望見成都

山嶺 停雪常深百丈 夏月融泮 江川為之洪溢 即隴之

南首也

汶江北自翼州南流 經縣西二里

石蜜溪在縣東十九里

汶江城在縣北三里

汶江縣 中下 北至州 本漢緜獍縣地也 梁于此置汶

川縣 西汶水因以為名 仍于縣置汶山郡 開皇三年

郡以縣屬汶州 六年又屬會州 武德改隸茂州

玉壘山在縣東北四里

濕坂在縣南一百三十七里 嶺上樹木森沉 常有水未



常暫燥故曰濕坂

大江水曰汶江至汶山故郡乃廣二百步

廣柔故鄉縣在縣西七十二里漢縣也屬蜀郡禹本汶山廣柔人有石綠色禹所生處今其地名劍兒畔

故桃關在縣南八十二里遠通西域公私經過唯此一路關北當風穴共三里中晝夜起風飛沙揚石繩橋在縣西北三里架大江水篾竿四條以葛藤緯絡布坂其上雖從風搖動而牢固有餘夷人驅牛馬去來無懼今按其橋以竹為索濶六尺長十步

通化縣

中下

東北至州一百六十里

一本漢廣柔縣之地周武帝

時于此置石門鎮開皇六年以近日苟生巷于金川鎮

置金川縣十八年改為通化縣皇朝因之

蜀山在縣東北六里

縣城累石為城內寔外險東西二面並累石南面西面臨岍去地百餘丈

石泉縣

中下

西至州一百二十里

一本漢汶江縣之地也貞觀八

年于此置石泉縣屬茂州

石城山在縣東南一里

石寨水經縣南一里

翼州 臨翊 開元戶一千七百一十四

鄉七

禹貢梁州之域本秦漢徵外羗也武帝元鼎中開為縣

今州即漢蜀郡蚕陵縣之地也梁太清中武陵王蕭紀

于蚕陵舊縣置鉄州尋廢周武帝天和元年討蚕陵羗

又于七頃山下置翼州以翼針溪為名隋大業三年省

州改置和山鎮以翼針等三縣屬會州武德元年重置

翼州其城西枕大江南面臨溪

州境 東西三百三十里  
南北一百七十里

八到 東北至上都三千八十里  
東北至松州一千九百四十里  
北至松州一千九百四十里  
西至松州一千九百四十里

貢賦 開元貢射香  
元和貢散香 賦 麻布

管縣三 衛山 翼水 峨和

衛山縣 郭中下本漢陵蚕縣地周武帝于此置翼針縣以

翼針水為名屬翼針縣開皇三年罷郡以縣屬翼州皇

朝因之天保元年改為衛山縣

七頃山一名落日山北路山巖峻阻中地唯有七頃因

呼為七頃山

龍涸故城俗名防渾城在縣北十一里城之北境舊是吐谷渾所居故曰防渾城

石白戍在縣北六十里

竿橋在縣北三十七里以竹筏為索架北江水

翼水縣

中下

北至州六十里

本漢蚕陵縣之地周于此置龍

水縣屬清江郡開皇二年改為清江縣三年罷郡以縣屬翼州十八年又改清江為翼水縣皇朝因之

石鏡山在縣東南九里山側有石圓經二尺明徹如鏡  
因名

翼水出縣南

大江水經縣西二百步

峨和縣

中下

東北至州六十里

本漢蚕陵縣之地天保十一

年分置峨和縣以縣有峨和山也縣有石白戍北大江之西也

維州

維州下

維川

開元戶七百六十五

本微外羗冉駝之別種初蜀將姜維馬忠北討北汶山叛羗此其地也今居姜維城即維所築自晉已後羗夷或降或叛開皇四年討叛羗以其地置薛城戍屬會州

後又沒賊武德四年日苟羗首領內附于姜維城置維

州以統之其城甚險固乾元二年沒西戎

州境東西三百二十五里南北二百五十三里

八到東北至上都

東北至東都

東至直州界一百里

貢賦開元貢射香

管縣三

薛城

定康

鹽溪

薛城縣下本隋薛城戍武德七年改為縣與州同置

姜維山在縣西一里

定康縣下本隋開皇四年置定康戍于此屬會州武德

七年改為縣與州同置因定康水為名

鹽溪縣下貞觀三年置鹽村因為名

定康山在縣東十里

當州江源本漢蚕陵縣地貞觀二十二年割松州通軌

縣置當州仍以羗首領為其刺史

州境東西北一百六十八里

八到東北至上都二千九百七十里

東北至東都二千九百七十里

東至松州二百七十里

東至翼州二百七十里

貢賦 關元貢 射香 大黃 當歸 羚羊  
元和貢 當歸 射香

官縣四 通軌 利和 谷和 平康

通軌縣 郭下 貞觀三年置屬松州二十一年于縣置當州

利和縣 下 西南至州 周天和元年于此置廣平縣尋

廢明慶二年于廣平舊城置利和縣

谷和縣 下 東至州 文明元年開生羗置

平康縣 下 西南至州 明慶中因古平康城置在平康

水西隸翼州尋廢垂拱元年置以屬當歸

悉州 歸城 開元戶八百五十五

右明慶元年分當州置在悉唐川因以為名其首領任

刺史

州境 東西一百六十里 南北八十里

八到 東北至上都二千三百五十里 東北至東都三千二百一十里

東至翼州二百二十里 西南至靜州六十里 東南至成都府一百五十里

貢賦 開元貢 射香 當歸 羗活 元和貢 全

官縣三 識白 左封 歸誠

識白縣 下 明慶元年與州同置地名識白因之為名

蕭蕃山在州北八十里蕭蕃鎮在山下

左封縣下 東南至州二十里 周天和元年于此置廣平縣開

皇十八年改為左封天保中又于縣置守捉

歸誠縣中下 西至州八十里 本生羗垂拱二年從化三年置

縣處之

靜州下 靜川 開元戶六百七十二

鄉二

本漢蚕陵縣地天授元年于此置靜州其城據山甚險

因

州境 東西三百二十里 南北二百三十里

八到 東北至上都二千二百九十里 東北至東都三千一百五十里

東北至悉州六十里

西北至柘州三十里

南至赤和縣三十五里

東北至當縣六十里 射香 犂牛酥

貢賦

管縣三 悉唐 靜居 清道

悉唐縣中下 西至州十四里

靜居縣中下

清道縣下

右並明慶二年與悉州同置天授元年割屬靜州柘州

蓬山儀鳳元年置以山多柘木因以為名其城四面險阻易于固守有安守戎江蓬婆水在州南三十里

州境

八到 東北至上都二千二百六十里  
東北至東都三千一百三十里

管縣二 柘縣 喬珠

柘縣 郭中下前上元二年置

大雪山一名蓬婆山在縣西北一百里

柘嶺在縣北八十里嶺北三十里至白崖驛與吐蕃接

界

喬珠縣 中下 東至州與州同年置  
五十里

恭州 恭化下

開元二十一年折靜州部落于柘州西置

州境

八到 東北至上都三千一百九十里  
東北至東都三千一百五十里  
西南至維州三百五十里  
東北至柘州三百里

管縣三 和集 博恭 烈山

和集縣 郭中下 舊名廣平縣屬靜州開元二十七年于縣

置恭州天保元年改名和集

博恭縣 中下 西至州二

烈山縣 中下 西至州五十里

真州 昭德下

在合江鎮西一百四十二里其地本名真符天保十三

年鄴度使章仇兼瓊以其地險阻又當西山要路秦置

真符營控押一州仍置兵于其處五年鄴度使郭虛已

緣羗頃搖動仍奏置昭德郡乾元二年改為真州

州境

八到 東北至上都二千一百八十里  
東北至東都三千四十五里

東至翼州四十里  
西至維州界一百里  
北至茂州通化縣一百里  
北至悉州界四十里

貢賦 元和貢 當歸三斤半 射香

管縣四 真符 昭德 昭遠 鷄川

真符縣 郭中下

昭德縣 中下

昭遠縣 中下

鷄川縣 中下

右昭德等三縣並在州側近以熟羗首領為其令長居



無常所

黎州中府

元和戶三百三十八

鄉五

禹貢梁州之域漢武帝破夷于邛置沉黎郡周天和三年開越雋于此置黎州隋廢州置沉黎鎮武德元年罷鎮為南登州大足元年巡察使殷祚奏割雅州漢源飛越通望三縣置黎州龍興三年雋州都督元膺奏廢開元三年本道使陸象先重奏置天保初廢飛越縣止領縣二其州城東西南三面並臨絕澗唯北面稍平貞元二年節度使韋臯鑿北面隍塹深濶又于州北故武侯

城迺迤置保三所為州城之援

州境

八到 東北至上都二千五百八十里

東北至東都二千四百三十里

東至戎城無路約七百里

東北至種州三百四十里

西南至雋州六百五十里

西至郭清城一百八十里其城西臨大渡河

西至蠻界

貢賦 開元貢

椒一石

管縣三

漢源

通望

漢源縣郭中下本漢旄牛縣地也隋仁壽二年平夷獠于

此置漢源鎮因漢川水為名四年罷鎮立縣屬雅州貞  
觀三年割屬雋州開元三年分屬黎州

飛越山在縣西北一百里山西北西面並接羗戎界儀  
鳳二年置飛越縣天保初廢

沉黎鎮在縣東南六十一里

廓清城在州西一百八十里

銅山城在縣西北五十里

定蕃城在通望軍東一百八十里

衝安城在通望縣東十三里

大定城在州南二百三十里乾元二年改和集鎮置已  
上城並貞元中韋皇置

管羈縻州五十七並蠻夷部落大首領主之

通望縣

中

北至州  
九十里

本漢旄中縣開皇二十年于此置

大渡鎮大業二年改為陽山鎮武德元年改為陽山縣

屬雋州天保元年改名通望縣割屬黎州

大渡水經縣北二百步

沉黎鎮在縣東北六十一里

通望戍在縣西南十二里

雋州 越雋 開元戶三萬八千三十五 元和戶一萬六千五百八十 鄉二十六 全三十

本漢南外夷秦漢為邛都國秦嘗攻之通五尺道改置

夷馬至漢武帝始誅上蘭邛君并殺笮侯而丹駝等皆

震恐乃以邛都之地為越雋郡屬益州按郡有越水雋

水出深羗界言越雋者以彰威德遠也領縣十五魏晉

已還蠻獠恃險抄竊乍服笮叛周武帝天保和三年開

越雋地于雋城置嚴州開皇六年改為西寧州十八年

改為雋州皇朝因之至德二年沒番貞元十三年節度

使韋臯收復

州境 東西九百八十里 南北一千二百里 東北至上都三千二百里 東北至成都四千九百里 北至成都府一千二百九十里 東至蠻界約二百里 西至東瀘水二百里 南至瀘渡四百五十里 東南至姚州二百五十里 西北至種州六百九十里

八到

東至成都府一千二百九十里 北至成都府一千二百九十里 東至蠻界約二百里 西至東瀘水二百里 南至瀘渡四百五十里 東南至姚州二百五十里 西北至種州六百九十里

首賦

官縣七 越雋 西瀘 蘓祁 臺登 邛都

昆明 會川

越雋縣 下 東北至州本漢邛都縣之地也開皇六年 三十七里

分邛郡置越雋縣皇朝因之

隄河在縣東南十里初成帝置邛都縣無幾隄為汙澤因名隄河

西瀘縣

下

東北至州二十七里

本漢邛都縣地也周武帝天和

三年于此置本可縣天保元年改名西瀘縣

温湯水出縣西山十二里

瀘水在縣西百一十二里諸葛亮征越雋上疏曰五月渡瀘深入不毛謂此水也水峻急而多石土人以牛皮作舡而度一舡勝七八人

姜磨戍在縣西南三里

蘓祚縣

上

東南至州二十五里

本漢舊縣也屬越雋郡後隄夷

獠周武帝重開越雋復立蘓初縣屬嚴州開皇改屬雋州皇朝因之

温水出縣東平地二十一里

臺登縣

下

正南微北至州百七十里

本漢舊縣屬越雋郡周武帝

重開越

雋于舊理立臺登縣後遂因之

鉄石山在縣東三十五里山有砮石火燒成鉄極剛利念諾水本名繩水流入瀘水在縣西北七百里自羗戎

界流入

長江水本名孫水出縣西北

胡浪山下有司馬相如定西南夷橋孫水以通邛笮即此水也

諸葛亮故城在縣東南三里亮南征至此所築也

邛部縣

下

西南至州二百六十里

本漢蘭縣地也屬越雋郡周

武德于此邛部城置縣仍以舊城為名屬邛部郡開皇三年改屬雋州皇朝因之

雋山在縣西南九里雋九里雋水出雋山下州郡得名

因此水也

清寇鎮在縣西北五十八里

昆明縣

中

東北至州三百里

本漢定笮縣也屬越雋國去郡

三百里出鹽鉄夷皆用之漢將張嶷殺其豪率遂獲鹽鉄之利後設蠻夷周武帝立定笮鎮武德二年于鎮置昆明縣蓋南接昆明池因以為名

鹽井在縣城中今取按鹽先積柴燒之以水洗土即成黑鹽

凡言笮者夷人于大江水上置藤橋謂之笮其定笮大

竿皆是近水置竿橋處

會川縣中 北至州三百七十里 本漢會無縣屬越雋郡蕭齊沒

于蠻獠高宗上元二年于其地置會州縣天保初又于縣側立會同軍在今州南三百七十里是也

姚州 雲南 本漢雲南縣之地武德四年安撫大使李英以此中人多姓姚故置姚州為瀘南之巨屏天保十三

年沒蕃自觀初蠻帥異牟尋歸國卅拜謂之南詔九年南詔又以其地內屬

州境

八到 東北至上都四千三百里 東北至東都四千八百九里

貢賦

官縣三 姚城 長明 長城

姚城縣 郭下

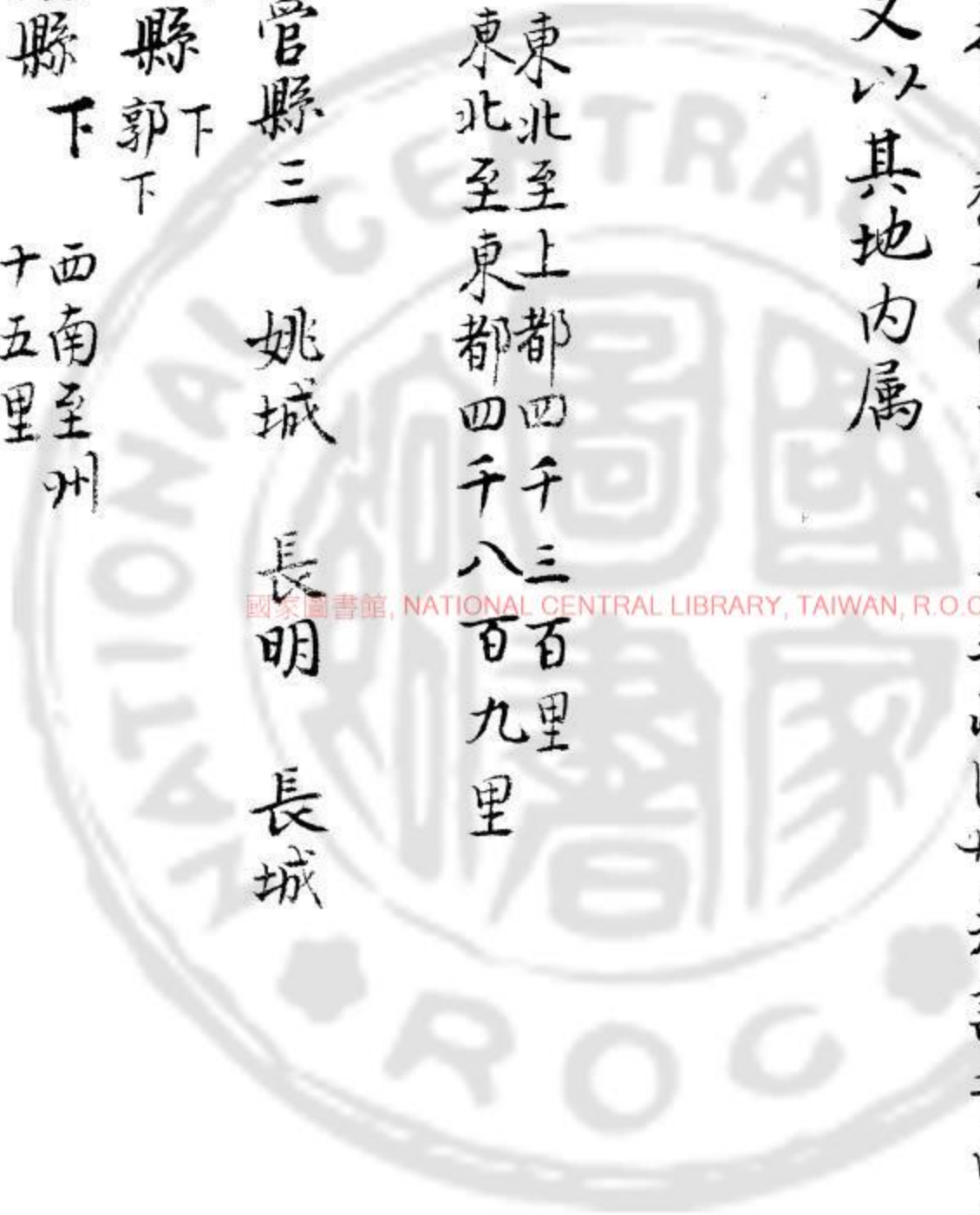
長明縣 下 西南至州十五里

長城縣 下 南至州五里

右並與州同置龍翔中于州理置都督府尋廢入雋州

垂拱元年重置

協州 下 戶三百二十九



本夜郎國也漢武帝開夜郎置犍為郡今州即犍為郡之南廣縣也其後蠻夷內侵郡因荒廢開皇四年中隸附于此置協州大業三年廢入犍為郡武德元年開南中復協州

州境

八到東北至上都三千一百里  
貢賦東北至東都三千九百六十里

官縣三 東安 西安 胡津

東安縣郭下

西安縣下 東南至州二十七里

胡津縣下 南至州六十里

右三縣開皇四年並同州置本漢南廣縣之地大業二年廢武德元年南夷款附重置曲州朱提

本漢夜郎國郡地武帝于此置朱提縣屬犍為郡後立為郡在犍為郡南一千一百里後漢省郡諸葛亮南征復置朱提郡自梁陳已來不復賓屬開皇四年開置南中立為恭州武德元年改為曲州朱提山名出善銀食貨志曰朱提銀重八兩名為一流因山名郡縣也

州境

八到東北至上都三千三百里  
東北至東都四千三百三十里

貢賦

管縣二

朱提

唐興

朱提縣郭下

唐興縣下

西至州五里

右二縣並武德元年與州同置朱

提取漢舊名也

七曲水在州西北三十里

溺水在七曲水北一百三十里南北四百里東西七百

里窮年出霧未嘗覩日月輝光樹木皆衣毛深厚時

多水濕晝夜沾洒上無飛鳥下絕走獸唯夏月瀕有蝮

蛇土人呼為漏天也



元和郡縣圖志卷第三十三

劍南道下

東川節度使

梓州

劍州

綿州

遂州

渝州

合州

普州

榮州

陵州

瀘州

龍州

昌州

梓州

梓潼

開元戶一萬五千四百七十八  
元和戶六千九百八十五

鄉二十六  
鄉一百十六

今為東川節度使理所

管州一十二

管縣六十九

都管戶三萬一千七百二十二



國家圖書館, NATIONAL CENTRAL LIBRARY, TAIWAN, R.O.C.

禹貢梁州之域秦并天下是為蜀郡漢高帝分置廣漢郡今州即廣漢郡郫廣漢二縣地也宋於此置新城郡梁武陵王蕭紀於郡置新州開皇末改為梓州因梓潼水為名也州城宋元嘉中築左帶洛水右挾中江居水陸之衝要

州境 東西三百六十里 南北三百六十三里

八到 東北取綿州路至上都一千八百六十四里 東北至東都二千七百三十四里 東南至遂州二百五十五里 西至漢州二百一十里 西北至綿州一百三十里 正東微南至景州三百五十里

西北至閬州三百一十五里 西南至簡州三百一十里 正北微東至劍州三百六十里 正南微東至普州三百五十里

貢賦 元和貢 綾 綿 絲 空青 布 絹

管縣九 郫縣 射洪 通泉 元武 鹽亭

永泰 飛鳥 銅山 洛城

郫縣 郭望下 本漢舊縣屬廣漢郡因郫江水為名也後魏

置新城縣後又改名昌城縣大業三年復為郫縣

牛頭山一名華林山在縣西南二里四面危絕

洛水經縣東去縣四里

縣有鹽井二十六所

射洪縣

上 西北至州本漢郫縣地也後魏分置射洪

六十里縣：有梓潼水與涪江合流急如箭奔射涪江口蜀人

謂水口曰洪因名射洪

白岷山在縣南十五里

涪江水西北自郫縣界流入在縣東一百步灘十七所

通泉縣

望 西北至州一本漢廣漢縣地也宋于此置

百四十里西宕渠郡後魏恭帝移于涌山改名涌泉郡周明帝置

通井縣開皇三年改為通泉縣十八年改為梓州

通泉山在縣南二里山前有石碣墓高七八尺

涪江水經縣東三里

沉水北自鹽亭縣界流入公孫述令延岑盛兵于沉水

固守臧宮進兵縱擊大破之斬首溺死者萬餘人即此

也

赤車鹽井在縣西北十二里又別有鹽井一十三所

元武縣

上 東至州一本先主所立五城縣也屬廣漢

百十五里郡後魏平蜀立玄武郡以縣屬焉開皇三年改五城為

元武縣因元武山為名也屬益州武德三年割屬梓州

元武山在縣東二里山出龍骨

天柱山一名覆缸山在縣西南四十里

七里坂在縣東七里

內江水本名中江縣經南去縣百步

鹽亭縣上

西南至州九十三里

本漢廣漢縣之地也梁于此置

北宕渠郡及縣後魏恭帝改為鹽亭縣以近鹽井因名

開皇三年罷郡屬梓州

梓潼水經縣南去縣三里

永泰縣

中下

西南至州百四十五里

本漢充國縣地也武德四

年分置地號永泰因以為名

鹽亭溪水經縣北去縣十九里

大汁鹽井在縣東四十二里又有小汁鹽井歌井針井

飛鳥縣上

東北至州百四十五里

本漢郫縣地也開皇十三年

于此置飛鳥鎮十年改鎮為縣並因山為名

飛鳥山在縣西南五十五里

哥郎等八山並出銅鉶

郫江水經縣北去縣四十里

銅山縣中

東北至州百二十里

本郫縣地有銅山漢文帝賜

鄧通蜀銅山鑄錢此蓋其餘峰也歷代採鑄貞觀二十三年置鹽官前上元三年廢監調露元年因廢監置銅山縣

飛鳥山在縣西南三十五里

鄴江水經縣南五里

涪城縣 東南至州本漢涪縣地開皇十六年改置

涪城縣屬綿州大歷十三年割屬梓州

劍州 普安 開元戶一萬三千九百七十六元和戶二千九百三

本漢廣漢郡之梓潼縣地武帝置十三州屬益州宋于

此置南安郡武陵王蕭紀改郡立安州後魏廢帝二年

先下安州始通巴蜀故改安州為始州大業三年罷始

州為普安郡武德元年復為始州先天二年改為劍州

取劍閣為名也

州境 東西南北二百六十七里

八到 東北至上都一千四百三十里

東至東都二千三百里

西南至龍州二千三百里

西至綿州一千九百九十里

貢賦 元和貢 綿州一百九十里 蘓董席 全巴戰

官縣八

普安

梓潼

黃安

永寧

陰平

武連

臨津

劍門

普安縣

普安縣

郭中下

本漢梓潼縣地宋于此置安南縣周改為

大劍山亦曰梁山在縣北四十九里初姜維自沓中為鄧艾所推與張翼董厥合還遺保劍門以拒鍾會即此也

石新婦東北一里千人穴巖之南岬絕壁高數千丈即劍山之南岬見數百里外傍視衆嶺猶平地也巖下高百許丈有石壁紅色方如座席即張孟陽勒銘之處也千人巖有石室可容千因名

大劍水出縣西四十九里空冢山下

漢德政城又名黃蘆城在縣東北四十六里面三並阻絕澗唯西面少平周迴百五十步

鍾會故壘一名開遠戍在縣東北五十三里亦名空冢戍昔鍾會軍至此既度劍閣居死地遂倒糧掘冢決為死戰既無所埋故曰空冢後魏改名開遠戍

大劍鎮在縣東四十八里本姜維拒鍾會壘也在開遠

戍東十一里其山峭壁十丈下瞰絕澗飛閣以通行旅  
梁時于此置大劍戍

劍閣道自利州益昌縣界而南十里至大劍鎮合今驛  
道秦惠王使張儀司馬錯從石牛道伐蜀即此也後諸  
葛亮相蜀又鑿石駕空為飛梁閣道以通水路初李特  
入漢川至劍閣顧盼盼曰劉禪有如此地而面縛于人  
豈非庸才

石新婦神在縣東北四十里大劍東北三十里夫遠  
婦極望忘歸因化為石

梓潼縣

上

東北至州一百六十里

本漢舊縣屬廣漢郡蜀先主

分廣漢置梓潼郡以縣屬焉開皇三年罷郡以縣屬始  
州後改屬劍州

梓潼水一名馳水北自陰平縣界流入

鄧艾柏在縣南百步

黃安縣

中下

北至州一百四十里一本漢梓潼縣地也宋于此置

華陽縣屬安南郡後魏禪帝改為南安縣周武帝改為

黃安縣

永歸縣

中下

西北至州五十三里本漢梓潼縣地也宋于此置

白水縣周閔帝改為永歸縣

陰平縣

中

東至州一百四十里

本漢梓潼縣地也宋明帝太始

中于此置北陰平郡開皇三年罷郡以縣屬始州皇朝初因之後改入劍州

龍血山亦曰龍象巖在縣北五十里絕壁高巖姜有餘丈有四石龍在石壁間昔者群龍共鬪四龍疲斃嘔血死因化為石血變成鱉堪克器物但不耐風日綿布四五里土人取之今龍象猶存石不復入用

岐江水下流即梓潼水也東流縣西南五里

武連縣

中

東北至州八十五里

本漢梓潼縣地宋元嘉中于縣

南五里僑立武都郡下仍縣又改為下辨僑置武功縣

周明帝改武功為武連縣開皇三年罷郡以縣屬始州

臨津縣

中

西北至州一百三十里

本漢梓潼縣地南齊于此置胡

原縣開皇七年改為臨津縣

掌夫山在縣西南六十里晉太安元年遣都護衛博討李特遣將李暹自掌夫山要博為伏兵所圍即此山出名柘堪為弓材雖屢秦燕角不能勝也

劍門縣

中下

西南至州六十里

本漢葭萌縣地聖歷二年分



普安永歸陰平三縣置劍門縣因劍門山為名也

梁山在縣西南二十四里即劍門山也

綿州上巴西 開元戶五萬一千四百八十里 鄉一百十三  
元和戶七千一百四十八 公九十三

今廣漢郡之涪縣後魏廢帝二年徙梓潼郡理梓潼舊

城于此別置潼州梓潼舊城在今劍界開皇五年改潼

州為綿州因綿水為名也大業三年改為金山郡武德

元年復為綿州按州理城漢涪縣也去成都三百五十

里依山作固東據天池西臨涪水形如北斗卧龍伏馬

為蜀東北之要衝梁天監中張齊為太守更造樓櫓却

致有東西門東門久塞寫樂山氣所衝開門則喪亂宋

元嘉初太守王依業開之果致覆敗爾後還塞

州境東西三百一里  
南北二百六十二里

八到東北至上都一千七百三十四里  
東北至東都二千五百九十四里  
西北至漢州一千八百八十里  
西南至梓州一千三百三十里  
東南至梓州一千三百三十里  
西至茂州取松嶺路三百七十里  
北至龍州二百二十里

貢賦元和貢 對鳳西窠 獨窠 賦 白 紬 絹 絹

官縣八 巴西 昌明 神泉 羅江 龍安

魏城 藍泉 西昌

巴西縣望下本漢涪縣地也屬廣漢郡先主據蜀立梓潼郡以縣屬焉晉孝武帝徙梓潼郡於此後魏改為巴西中縣開皇元年避廟諱改為巴西郡

富安山在縣東五里

天池山在縣北二十餘步

涪江水經縣西去縣五十步

羅江水經縣西去縣三十三里

蔣琬墓在縣西八里琬為大司馬位漢中後上疏曰今

涪水陸四通唯急是應若東北有虞赴之不難由是琬

遂還住涪疾轉增劇卒于此而葬焉

譙周墓在縣南十六里周將亡戒諸子曰吾後嗣當有

黃頭黑齒幾亡吾族及周孫縱之生也頭黃齒黑晉末

刺史毛璩使縱領白清七百人由涪水下討柏去西人

不樂遠征乃逼縱為主攻隔巴西遂屠益州既害毛璩

自號成都王義熙九年朱齡石討平之卒如周言

昌明縣緊南至州七十里本漢涪縣地也晉孝武帝自白沙

戍移漢昌縣理于此水仍屬巴西郡後魏廢帝改漢昌

為昌隆縣先天元年改為昌明縣

涪水經縣南去縣一里

廉水經縣東北讓水出縣北平地宋明帝時梓潼涪人范百年因論事之次帝語及廣州今其泉百年對曰臣家梁益所有廉讓之間謂此水也

神泉縣

上

東北至州本漢涪縣地晉孝武帝于此僑

八十四里

置西充國縣屬巴西郡開皇三年罷郡縣屬潼州六年改為神泉縣因縣西神泉為名

神泉在縣西平地冬夏溫沸氣如附子能愈眾疾

龍安縣

上

東北至州本漢涪縣地周武帝天和六年

七十八里

于此置金山縣大業三年廢武德三年于廢金山縣城置龍安縣因山為名

金山在縣東五十步每夏雨奔注崩頽所則金粟散出大者如棊子

龍安山在縣北十里有好林泉開皇中蜀楊秀立亭館以避暑

魏城縣

上

西南至州本漢涪縣地隋大業十年自鹽

六十五里

泉井移魏城縣理屬金山郡按鹽泉井在金縣東南四十五里鹽泉縣理是也

高靈山在縣北二十四里

東西井在縣東南四里井西為涪縣界井東為梓潼縣界二縣界分境之所故曰東西

鹽泉縣

中下

東至州五十六里

本漢涪縣地後魏禪帝元年

割涪縣置魏城縣武德三年分魏城置鹽泉縣

五層山在縣西南三十里

梓潼水經縣北去縣十八里

陽下鹽井在縣西一里

西昌縣

中

東至州五十六里

本漢涪縣地晉孝武帝于此僞

置益昌縣開皇三年省永淳元年又置以與利州益昌

縣同名以其州西因改為西昌縣

龍臺山在縣東北四里

龍安水在縣北五里

遂州

遂寧中府

開元戶三萬七千三百七十七

元和戶三千八百四十六

鄉六十五 又

禹貢梁州之域秦為蜀郡地漢分置廣漢郡今州又為

廣漢郡之廣漢縣也後分廣漢為德陽縣東魯分置遂

寧郡周保定二年立為遂州後因之

州境

東西一百二十里  
南北一百九十里

八到

東北至上都取東州路二千二十里

東北至東都二千八百八十里

西北至梓州二百七十里

東南至合州二百五十里

西南至普州一百四十里

貢賦

開元貢綾十五尺  
元和貢天門冬  
管子

管縣五

方義

長江

青石

蓬溪

遂寧

方義縣

郭望下

本晉小溪縣也穆帝永和十一年置屬遂

寧郡後魏恭帝改為方義縣開皇三年罷郡縣屬遂州

濟江水北去縣八十步

縣四角水有鹽井凡十二所

虛星池在縣西南四里

龍池在縣北百二十步

長江縣

上

南至州五十里

本漢巴興縣魏恭帝改為長江縣

涪江經縣南去縣二百五步

青石縣

中

西北至州七十里

本晉之晉興縣也本屬巴郡既

置遂寧為割屬焉後魏改為始興縣開皇十八年改為

青石縣

青石山在縣東南水路五十九里舊巴蜀爭界累年未

分一朝密霧石為之裂破從上至下直若引繩因此遂

定二州之界

涪水經縣南去縣一里

九節溪出縣東二十六里灘有節因為名

蓬溪縣

中

西南至州一百二十里

永淳元年割方義縣北界

今縣南二十里蓬川置唐興縣長壽二年改為武豐神

龍元年後為唐興天保元年改為蓬溪

石香爐山在縣西五里

鹽井在縣一十三所

遂寧縣

中

東南至州一百二十里

景龍二年割青石縣置

渝州

南平

開元戶五千九百六十二元和戶八百三十四

鄉一十二全一十

禹貢梁州之域古之巴國也閬白二水東南流曲折如

巴字故謂之已然則巴國水為名武王伐殷巴人助焉

其人勇銳歌舞以凌殷郊後封為巴子其地東至魚復

西楚道接漢中南極牂柯是其界也春秋時亦為巴國

戰國時楚既稱王巴亦稱王秦惠文王使張儀司馬錯

伐巴蜀滅之分其地為三十一縣始皇置三十六郡巴

即一焉漢高帝既定三秦項羽背約封為漢王巴蜀

天下既定乃分巴蜀置廣漢郡武帝又置犍為郡劉璋

為益州牧于是分巴都自墊江已下為永寧郡先主又  
以固陵為巴東郡于是巴郡分而為三號曰三巴梁武  
陵王蕭紀于巴郡置楚州後魏改為巴州周閔帝又武  
為楚州開皇十九年改楚為渝州因渝水為名漢高祖  
還伐秦巴人從軍歌舞陷陣帝善之曰此武王伐紂之  
歌也後今習之所謂渝舞也

州境東西五百一十六里  
南北四百七十九里  
東北至上都一千八百一十里  
東北至東都三千六百七十里  
正北至合州一百六十里  
西南至瀘州水路七百里

東北至涪州水路三百四十里  
南至渠州四百四十里  
江津縣在州西二百十里縣南陸路至秦州三百  
六十里又自江津縣南尋夔溪水路至南州二百  
三十里

貢賦

開元貢  
元和貢

葛五疋  
藥子  
葛牡丹皮

管縣五

巴縣

江津

萬壽

南平

壁山

巴縣中下本漢江州縣也屬巴郡在岷江之西漢水之  
南即蜀將李嚴所修古巴城也南齊改為墊江縣周明  
帝武成改為巴城縣後遂不改州理城即漢巴郡城也  
先主令都督李嚴鎮此又鑿南山朝會汶洛二水使城

在孤洲上會嚴被徵不卒其事鑿處猶存

江津縣 中下 東至州一百二十里 一本漢江州縣也屬巴郡周改

為江陽縣開皇三年改為江津縣屬渝州

萬壽縣 中下 東北至州三百八十里 本漢江州縣地武德三年

分江津置萬春縣屬渝州五年改為萬壽縣

綾綿山在縣西八十五里

大江水經縣南去縣二里

南平縣 中下 西至州一百三十里 本漢江州縣地貞觀四年分

巴縣置南平縣屬平州十三年廢州縣屬渝州

瀛山在縣西南三百七十里以其高峻象海中蓬瀛故名

名

巴子魚池在縣西北一十里

壁山縣 中下 東北至州一百八十里 一本漢江津萬壽巴之縣地

面高山中央平田周迴約二百里天保中諸州逃戶多

投此營種州中有一孤山西北二面險峻東南面稍平

土人號為重壁山至德二年置縣因山為名縣東陸路

至江津縣二百三十里

合州 巴川 開元戶二萬六千七百九十二 元和戶二千八百九十二 鄉四十二 全三十九



禹貢梁州之域春秋時為巴國秦滅之以為巴郡今州  
即漢巴郡之墊江縣地也宋文帝元嘉中于此置東宕  
渠郡後魏恭帝于東宕渠郡改置合州以洛江自梓遂  
州來至州南與嘉陵江合流因名合州

州境東西南北六百三十九里  
八到東至上都二千六百五十里  
東北至東都三千五百一十里  
西至遂州陸路二百六十里水路三百七十里  
西南至瀘州三百九十里  
北至果州三百里

貢賦 元和貢 藥子二百顆 牡丹皮二斤  
元和貢 牡丹皮 木藥子

管縣六 石鏡 漢初 新明 銅梁 巴川

赤水

石鏡縣郭上下本漢墊江縣屬巴郡後漢岑彭與臧宮伐  
公孫述自江州縣從洛水上至墊江是也宋武帝于置  
東宕渠縣石似鏡因以為名

銅梁山在縣南九里蜀都賦曰外負銅梁山渠是也出  
鉄及桃枝竹

洛江水經縣南去縣二百步

巴子城在縣東南五里

漢初縣中 東南至州一百九十四里一本漢墊江縣地後魏于此置漢初縣屬合州

西溪水一名嘉陵水經縣理南去縣一里

新明縣中 西南至州一百一十里一本漢墊江縣之地自後魏迄

隋又為石鏡縣地武德二年分石鏡縣之東北界為新明縣

銅梁縣中 東至州二百五十里長安四年刺史陳靖意以大足

川僑戶輻湊置縣取小銅梁山為名

小銅梁山在縣西北七十里

涪江水在縣東北四十里

巴川縣中 北至州一百里開元二年刺史孫希莊奏割石鏡

之南銅梁之東置縣

小安溪南源出縣南巴山中

赤水縣中 東至州一百里本漢墊江縣地開皇八年分石鏡

縣于今縣西二里置縣因水為名

朝霞山在縣南十八里

普州安岳 開元戶三萬二千六百八元 和戶一千六百五十二

鄉二十五

禹貢梁州之域秦漢為巴蜀二郡之地今州即漢之資

中牛鞞墊江後漢之德陽四縣之地周武帝于此立普

州大業二年罷普州以所領縣屬資州武德二年重置

州境東西南北三百七十八里

八到東北至上都二千一百六十里

正北微東至遂州一千三百里

正西微北至簡州二百四十里

正南微西至資州二百七十里

正北微西至梓州二百五十里

貢賦元和貢天門冬葛絹紵布

管縣六

安岳

普康

安居

普慈

崇龕

樂至

安岳縣郭上下周武帝建德四年與州同置

安岳山在縣西南一里

普康縣下北至州七十里周建德四年于此置永康縣開皇

十八年改為隆康先天元年改為普康

縣有塩井三所

安居縣中南至州八十里本周柔剛縣也因山為名開皇十

二年改為安居縣因水為名天授三年移于今理

柔剛山在縣東二十里

安居水在縣北八十步

縣有鹽井四所

普慈縣

中

東南至州一百里

州本名多業縣周建德四年置屬

普晉郡開皇十三年改多業為普慈縣

娑娑山在縣西北三十里其山綿亘數百里

安居山在縣北一里

縣有鹽井一十四所

崇龕縣

下

西至州一百一十里

隋開皇三年于此置隆龕鎮大

業十二年于鎮置縣先天元年改為崇龕

崇龕山在縣西三里因取為縣名

樂至縣

中

東至州一百四十里

本周車免鎮也屬普州以車免

山為名武德三年于鎮置樂至縣

樂至池在縣東二里

榮州

和義

開元戶四千八百七十一

鄉二十五

禹貢梁州之域秦為蜀郡地在漢即犍為郡之南安縣

地也李雄據蜀後夷獠居之所謂鈇山生獠也開皇十

三年置大牢縣武德元年割資州大牢威遠縣于公井

鎮置榮州取榮德山為名也

州境

東西一百八十三里  
南北一百五十六里

八到 東北取資州至上都二千四百九十里

東北至東都三千三百五十里

南至戎州三百一十里

東南至瀘州水陸相兼五百四十里

西至嘉州二百一十里

西至陵州二百一十里

貢賦 開元貢 班布六疋 利鉄

官縣六 旭川 咨官 和義 威遠 公井

應靈

旭川縣 中下本漢南安縣地貞觀元年于此置旭川縣

因縣有鹽井號旭井因取以名縣

榮德山在縣東北三十五里

鉄山在縣北四十里

大牢溪出縣北鉄山下流經縣北

咨官縣 中 西北至州本漢南安縣地大業十一年置

咨官縣屬犍為郡後謨以咨為咨也武德元年屬嘉州

貞觀六年改屬榮州

白崖山在縣西北十里

和義縣 中下 西南至州一本漢資中縣地是瀘資二

州界大業十二年分置和義以和夷獠故以和義為

名

內江水在縣西一百七十里

縣有鹽井五所

威遠縣

中下

西至州七十里本漢資中縣地開皇二年于此

置威遠以招撫生獠十一年改成為縣屬資州武德

元年改屬榮州

鉄山在縣西北四十里

威遠鎮在縣城內

縣有鹽井七所

公井縣

中下

西北至州九十里

本漢江陽縣地屬犍為郡周

武帝于此置公井鎮隋因之武德元年于鎮置榮州因

改鎮為公井內

野容山在縣南六十里

縣有鹽井十所又有大公井故縣鎮因取為名

應靈縣

中下

東北至州一百五十里

本漢安南縣地開皇十年

于此置大牢鎮十三年改鎮為縣界有大牢溪因取

為名天保元年改為應靈

縣有鹽井四所

陵州中仁壽 開元戶一萬七千九百五十五 鄉四十七  
元和戶一千九百八十五 全

禹貢梁州之域秦為蜀郡地在漢即犍為郡之武陽縣

之東境也晉孝武太元中益州刺史璩益西域戍以防

鹽井周閔帝元年又于此置陵州因陵井以為名陵井

者本沛國張道陵所開故以陵為號晉太元中刺史毛

璩乃于東西兩山築城置主將防衛之後廢陵州更開

狼毒井今之煮井是也居人承舊名猶曰陵井其實非

也今按州城南北二面懸岸斗絕四面顯敞南臨井

州境 東西一百四十里 南北三百一十里

八到 東北至上都二千二百一十里 東北至東都三千七十里 東北至成都府三百里 西至眉州七十里 東北至簡州一百八十里 東至資州二百三十五里 西至嘉州一百九十里 東南至榮州三百一十里

貢賦 開元賦 絨 麩 金 細葛四疋

管縣五 仁壽 貴平 藉縣 始建 井研

仁壽縣 郭下 本漢武陽縣之東境也後魏定蜀于此置

普寧屬懷仁郡開皇三年罷郡以縣屬陵州十八年改

普寧為仁壽縣

三隅山有東隅南隅西隅三山相對去陵井各一里故  
為名

婆支水在縣北婆支山去縣四十五里陵井縱橫三十  
丈深八十餘丈益部鹽井甚多此井最大以大牛皮囊  
制今水引出之役作甚苦以刑徒充役

中女祠蓋井神張道陵祠在縣西南百步陵開鑿鹽井  
人得其利故為立祠陵即張魯之祖父學道鶴鳴山人  
受道者出五斗米故時人號米賊亦曰五斗米道

貴平縣 中 西南至州 本漢戶都縣之東南地後魏于  
六十七里

此置和仁縣郡仍立縣

唱車山在縣西南九里

祿水在縣南五十步

平井鹽井在縣東南七步

藉縣 上 東南至州 本漢武陽縣地周閔帝于此置藉  
一百里

縣因蜀先主籍田地為名大業二年省永徽四年復置

丹沙山在縣南七十里

大江縣水在縣北三十五里

大津水在縣南五里



始建縣 中下 北至州五十五里 本漢武陽縣地開皇十年于

今縣立始建鎮大業五年改鎮為縣聖歷二年移于仁

壽縣界置其舊復始建鎮

鉄山在縣東南七十里出鉄諸葛亮取為兵器其鉄剛

利堪充貢焉

井研縣 中 北至州一百一十五里 本漢武陽縣地大業五年因

井研鎮立鎮縣取鎮為名屬陵州

井研塩井在縣南七里鎮及縣皆取名焉又有思陵井

護井

瀘州 瀘川下府

禹貢梁州之域春秋戰國時為巴子國秦并天下為巴

郡地武帝分置為犍郡今州即犍為郡之江陽符陽二

縣之地按江陽即今州域是也先主入益州遣諸葛亮

張飛等引兵泝流定江陽是也晉穆帝遣安西將軍桓

溫舟萬人伐李子仁軍次江陽亦謂此地也後為獠所

沒梁大通初割江陽郡置瀘川郡武德元年復為瀘州

州境 東西北西 四百七十八里

八到 東北至資州泝流 六百三十里自資州至上都二

NATIONAL CENTRAL LIBRARY, TAIWAN, R.O.C.

東北至上都三千八百三十里  
東北至渝州水路七百七十里  
東北至合州五百九十里  
西北至榮州五百四十里  
西北至州水路三百一十里  
西至戎州不通  
路峻險或不通  
元開元貢賦  
元初貢賦  
麻布葛醬

官縣五 瀘川 綿水 江安 富義 合江

瀘川縣中下本漢江陽縣也屬犍為郡初曹公入漢中諸葛亮出屯江陽晉穆帝于縣置東江陽郡領江陽縣開皇三年廢郡以縣屬州瀘大業元年改江陽縣為瀘川縣皇朝因之

汶江水經縣南三十步

中江水在綿水經縣北三里出赭金

綿水縣中下東至州一百六十里本漢江陽縣地晉于此置

綿水縣

汶江水經縣東十五里

江安縣中下東北至州五十里本漢江陽縣地也李雄亂後

没于夷獠晉穆帝于此置富義縣貞觀二十三年改為

富老縣也

中江水亦曰綿水經縣東一百步

富義鹽井在縣西南五十步月出鹽三千六百六十石  
劍南鹽井唯此最大其餘亦有鹽井七所

合江縣 中下 西至州二 本漢符陽縣地也 晉穆帝于

此置安樂縣梁改置安樂成周改為合江縣

安樂山在縣東八十三里縣取名焉

龍州 江油 開元戶九百一十七 御六  
下都督府 元和戶三百二十五 全

禹貢梁州之域秦漢及魏不置郡縣魏景元二年詔鄧

艾征蜀艾自陰平無人之地七百餘里鑿山通道造作

橋閣山高谷深至為艱險艾以毡自裹推轉而下將士

皆攀木緣崖魚貫而進先登至江油即其地也晉于此

置羊武縣屬陰平郡至梁有楊李二姓最豪分據其地

各稱藩于梁至西魏禪帝二年平蜀于此立龍州隋末

陷于寇賊武德元年隴南平定改為龍門郡其年加西

字貞觀元年改為龍州

州境 東西四百六十八里  
南北二百九十六里  
八到 東北至東都二千五百一十里  
南取利州路至上都一千六百五十里

東至利州四百二十里  
西至綿州二百二十里  
東南至劍州三百二十里  
東至松州二百六十里

北至渝州取文州路三百三十里  
西北至扶州六百里  
西南至茂州四百九十里

貢賦 開元貢 麩金 羚羊角 天雄  
元和貢 烏頭 附子 羚羊角

官縣二 江油 清川

江油縣 中下 本晉之平武縣地後魏于此置江油郡并

立江油縣以屬焉

石門山在縣東一百三里有石門戍與氏分界去仇池城四百餘里

雪山在縣西三百里以春夏常有積雪也

饗崖山在縣南八十二里出錫

涪江南流經州城東又經江油城東其水出金

清川縣 中下 西南至州本後魏之馬盤郡也領馬盤

縣屬龍州開皇三年罷郡縣入郡理屬龍州天保元年

改為清川縣

昌州 中 元和戶一千一百九 鄉七

本漢資中縣之東境墊江縣之西境江陽縣之北境皇朝乾元二年左拾遺李鼎祚奏以山川濶遠請割瀘普渝合次資榮焉等六州界置昌州尋為狂賊張朝等所

焚州遂罷廢大歷十年本道使崔寧又奏復置以鎮押  
夷獠其城南凭赤水北倚長崑極為險固  
州境

八到 北取普州遂州路至上都二千五百四十里

東北至東都三千四百里

正南至瀘州取合江路三百八十里

正北微西至普州三百八十里

西北至資州三百九十里

東北至合州三百九十里

貢賦 開元貢筒布

官縣四 靜南 昌元 永川 大足

靜南縣 郭中下 乾元二年與州同置

銅鼓山在縣北八十里

赤水溪經縣南去縣九十步

始龍溪在縣東南流屈曲五十里合赤水流也

昌元縣 中 東至州一百二十里 乾元二年與州同置東接瀨波

溪西臨耶水

眉仙山在縣南五百五十里

瀨波溪在縣南五十步

永川縣 下 西至州九十里 大歷十一年置東西北三面並枕

侯溪水南面接延陵英山

大鉄山在縣東南八十里

大足山縣下 西南至州六十里 乾元二年與州同置東臨赤

水西枕營山

牛鬪山在縣東南八十里是也

元和郡縣圖志卷第三十三終



國家圖書館, NATIONAL CENTRAL LIBRARY, TAIWAN, R.O.C.

元和郡縣圖志卷第三十四

嶺南道一

嶺南節度使

廣州

南都都督府

開元戶六萬四千二百九十  
元和戶七萬四千九百九十九

鄉一百九十五  
全九十一

今為嶺南節度理所

管州二十二

廣州

循州

潮州

端州

康州

封州

韶州

春州

自春州已下  
分入下卷

新州

雷州

羅州

高州

恩州

潘州

辨州

龍州

勤州

崖州

瓊州

振州

國家圖書館, NATIONAL CENTRAL LIBRARY, TAIWAN, R.O.C.

儋州 萬安州

禹貢梁州之域春秋時百越之地秦并天下置南海郡  
不言南海郡地秦末趙佗竊據之高帝定天下為中國  
即禹貢之域也秦末趙佗竊據之高帝定天下為中國  
勞苦釋佗不誅因立佗為南越王使無為南邊害至武  
帝元鼎五年遣伏波將軍路博德出桂楊下湟水樓舩  
將軍楊僕下湟水咸會番禺誅佗元孫建德及相呂嘉  
遂定越地以為南海蒼梧鬱林交趾九真日南珠崖儋  
耳郡按漢南海郡即秦南海故郡也屬交趾刺史獻帝  
末孫權以步騭為交州刺史遷州于番禺即今州理是  
也孫皓時以交州土壤太遠乃分置廣州理番禺交州  
徙理龍編晉氏因而不改義熙中盧循自稱平南將軍  
廣州刺史用徐道覆計舉兵建業軍敗單舸走保廣州  
為晉將杜慧度所破投水而死開皇九年平陳于廣州  
置總管府仁壽元年改廣州為番州大業三年罷番州  
為南海郡隋末陷賊武德四年討平蕭銑復為廣州開  
皇二十一年又于邊境置節度經略使武德四夷廣州  
為嶺南五府經略使理所以綏靜夷獠  
經略軍南海郡係本州城內有經略  
軍額管鎮兵五千四百人



海清軍 恩平郡管兵一千人

桂管經略使 始安郡管兵千人

容管經略使 普寧郡管兵一千一百人

鎮南經畧使 安南都護府管兵四千二百人

邕管經略使 朗寧郡管兵一千七百人

州境 南西北一千二百八十里

八到 大庾嶺五千二百一十里取虔州

西北至上都取彬州路四千二百一十里

正西北至韶州路五千八十五里

正西北至連州路八百九十里

正西北至賀州路六百七十六里

正南至大海七十里

貢賦 元和貢

絲布 竹布 焦布 沉香 甲香

石斛 蟾蛇膽 鍾乳 荔枝煎  
沉香 石斛 甲香 占鵲香 鍾乳  
餘甘子 蚺蛇膽 山姜

官縣十三 南海 番禺 化蒙 懷集 增城

泮水 東莞 新會 清遠 四會

浚陽 滄淮

南海縣 郭上下 本漢番禺縣之地也 屬南海郡 開皇十年

分其地置南海縣屬廣州

番山在縣東南三里

禺山在縣西南一里尉佗死葬于此

南海在縣南水路百里自州東八十里村號曰古斗自此出海浩淼無際

石門水一名貪泉出縣西三十里平地即晉廣州刺史吳隱之飲水賦詩之處

州城步隲所築也隲為交州刺史登臺遠望乃曰新城海島膏腴之地宜為都邑遂遷州于番禺建築城郭焉

趙佗故城在縣西二十七里即尉佗都城也

陸賈故城在縣西十四里賈之來也佗不即前賈故為城以待之

盧循故城在縣南六里循既為宋高祖所破聚其餘党至自番禺高祖遣建威將軍孫季高振武將軍沈田子力戰大破之

朝臺在縣東北二十一里昔尉佗初遇陸賈之處也後歲時于此望漢朝拜故曰朝臺

牛鼻鎮在鎮縣西北五十里

赤岸戍在縣東百里

紫石戍在縣東七十里

北廟在縣北三里即尉佗之廟也

虞翻在縣西北三里翻為孫權騎都尉以數諫爭徙交州卒

海廟在縣東八十一里

任囂墓在縣北三里

尉佗墓在縣東北八里又言佗葬在禺山蓋與此相連接耳

番禺縣

上

北至州十五里

本秦舊縣故城在今縣西南二里

縣有番禺二山因以為名或言置在番山之隅開皇十

年改置南海縣即今縣是也長安三年于江南洲上置

番禺縣取漢名其洲周迴約八十里

化蒙縣

下

東南至州四百八十里

本秦四會縣之地也宋元嘉

十三年分四會縣之蒙鄉置化蒙縣屬綏建郡開皇十年廢郡以縣屬廣州

鉛穴山在縣西六十里出鉛錫

滑水一名綏建江經縣南去縣三十步

懷集縣

中

東南至州六

本漢四會縣之地宋元嘉中

分四會縣之銀屯鄉置懷集縣屬綏建郡開皇十年後

屬涇州

涇州即今廣州洽涇縣理是也

二十年廢涇州改屬廣州

驃山在縣東北四十二里多鉄鉞百姓資焉

綏建江經縣西南三里

增城縣

中

西南至州一百八十里

一本漢番禺縣地後漢于此置

增城縣按崑崙山上有閭風增城蓋取美名也屬南海

郡開皇十年屬廣州

祝山在縣東南二十三里多婆婆摩竹圍三四尺至堅

里人以為弓形如弩

九子嶺在縣西四里

泉山在縣西三十二里其上多漆樹

奮泉在縣西青山有神奮帶銅環上此水有穢此水則

使澍雨

石陂在縣東北百五十里溉田餘頃

牛潭在縣東北二十里

泮水縣

中

東北至州七

本漢封陽縣地在今賀州界

蕭齊于此置泮安縣屬廣州至德二年改為泮水縣

齊東水經縣北百步

涓水在縣北五十里

東莞縣

中 西北至州 三百里

本漢博羅縣地晉成帝咸和六

年于此置保安縣屬東莞郡開皇十年廢郡以縣屬廣

州至德二年改為東莞縣取舊郡名也

保山在縣東北五十五里

南海在縣西二里

新會縣

中 東北至州 三百里

本漢四會地隋開皇十年置新

會縣屬崗州

崗州即義寧縣 今廣州理是也

開元二十三年割屬廣州

利山在縣南百七十里上多沉香木

南海在縣北百五十里

義寧縣

下 東北至州 五里百

本漢番禺縣之地宋元嘉六年

于此置義寧縣屬新會郡隋改屬崗州天保初廢崗州

以縣屬廣州

天路山在縣西一十六里

清遠縣

中南至州二 百四十里

本漢中宿縣地也梁武帝于此置

清遠郡中宿縣屬之開皇十年廢郡置清遠縣屬廣州

觀亭山一名觀峽一名中宿峽在縣東三十五里縣昔

取此為名

四會縣

中 東南至州二百四十里

本秦舊縣也屬桂林郡開皇

十年改屬廣州

金山一名金崗山在縣北六十五里出金沙

鷄籠山在縣西二里

浚陽縣

中 南至州四百二十五里

本漢舊縣也屬桂林郡在浚

水之陽因名吳屬始興縣開皇十年改為浚陽屬循州十九年改屬廣州武德元年復改為浚陽

浚山在縣北四十里浚水所出尉佗為城于此山上石

為萬人城

浚陽峽一名臯石山在縣南二十五里崖壁千仞猿狖所不能游

湊水一名始興大江北自韶州曲江縣界流入東去縣一百一十步

涯浦故關在縣西南四十五里山谷深阻實禁防之要地也

浚州

中 東南至州五百里

本漢舊縣也屬桂陽郡隋開皇

十年于此置浚州縣屬焉二十年廢浚州以縣屬廣州

因縣界涯水為名也地理志含字無水

堯山在縣北四十里

白鹿山縣在東南三十里

涯水自西連州陽山縣界流入經縣南百步

滄涯故城本漢滄涯縣也在今縣東四里

故涯城在縣西三十步

循州 海豐 開元戶九千五百二十五 元和戶二千八十九

鄉十五

本秦南海郡地漢平南越復置南海郡今州即漢南海

郡之博羅縣也梁置梁化郡開皇十年于此置循州取

循江為名也大業三年改為龍川縣武德五年復改為

循州

州境 東西九百八十三里 南北七十二里

八到 西北至上都取廣彬路四千六百里 西北至東都取廣彬路四千四百里 西至廣州水路沿沂相兼四百里 陸路三百五十

里 南至海一百一十里 北至虔州一千五百里 東北至韶州一千二百里

貢賦 開元貢 蚺蛇胆 甲香 藤器 鮫魚皮 元和貢 羅浮甘子 蚺蛇皮 藤箱 大魚睛

管縣六 歸善 博羅 興寧 海豐 河源

雷鄉

歸善縣郭中下本漢博羅縣地也宋于此置歸善縣屬郭郡梁屬梁化郡開皇十年廢梁化郡以縣屬循州長山在縣東南百里

寅山在縣東北十五里多出茯苓

南海在縣南一百一十里

河源水北去縣四十步

歸善故城在縣東北七十里

梁化故城在縣東南八十里

博羅縣中下

東南至州本漢舊縣也屬南海郡開皇

三十里

十年改為循州二漢縣立名不一自吳已後復為博羅

羅浮山在縣西北二十八里羅山之西有浮山蓋蓬萊

之一阜浮海而至與羅山並體故曰羅浮高三百六十

丈周迴三百二十七里峻天之峰四百三十有二焉事

其表彥伯記

浮水出羅浮山

河源水東自歸善縣界流入南去縣一百步

興寧縣中下

西南至州本漢龍川縣之地也晉于今

七百里



縣西三里至興寧縣屬東莞郡開皇十年以縣屬循州  
六石山在縣西南三里

循江西自河源縣界流入西去縣五十里

興寧江南去縣一百八十里

海豐縣

中

西北至州五百里

本漢龍川縣地東晉于此置海

豐縣屬東莞郡開皇十年廢以縣屬循州

南海在縣南二十五里

龍山在縣北五十里

河源縣

中下

西南至州二百三十里

本漢龍川縣之地齊于此

置河源縣之東北三百里有三河之源故名也屬南海

郡開皇十年改屬循州

龍穴山今名龍川山在縣東北三百四十里

循江經縣東南去縣二百步

龍川故城在縣東北水路一百七十五里秦龍川縣也

秦南海尉任囂疾名龍川今趙佗授之以政即此處也

雷御縣

中下

西南至州六百

里天授二年廣東都督陳崇業

奏置南臨大江

潮州

潮陽下

開元戶九千三百二十七  
元和戶一千九百五十五

鄉一十六  
全全

今州即漢南海郡之揭陽縣也晉安帝義熙九年于此立義安郡及海陽縣開皇十年罷郡省海陽縣仍于郡解置義安縣以屬循州十一年于義安縣立潮州以潮流往復因以為名大業三年罷州為義安郡武德四年復為潮州

州境 東西五百三十三里 南北四百八十四里

八到 西北至上都取虔州路五千六百二十五里 西北至東都取虔州路四千八百一十里 西南至廣州水陸路相兼約一千六百里 西南至循州一千五百里 西北至虔州一千五百里 西南至大海八十五里

東至大海一百二十里 東北至漳州取漳浦縣路四百八十里

貢賦 元和貢 蕉葛布 水馬 全 甲香 細蕉布 水馬 全 鮫魚皮 全

官縣三 海陽 潮陽 程鄉

海陽縣 中下本漢揭陽縣地也晉于此立海陽縣屬義安郡開皇十年省郡廢海陽入循州十一年置潮州又

立海陽縣以屬焉南濱大海故曰海陽

鳳凰山在縣北一百四十里

大海在縣東南一百一十三步

西津驛在縣西六里

鹽亭驛近海百姓煮海水為鹽遠近取給

官鄣湖在縣東南二十里出名龜以下勝于含滙龜也

潮陽縣 中下 東北至州二百里 本漢揭陽縣地晉安帝分東

莞郡置義安郡仍立潮陽縣屬焉以在大海之北故曰

潮陽貞元九年移于今理

穫子山一名龍首山在縣東南五十里

龍溪山今名海寧嶺在縣西南一百七十里

大海在縣西南百三十里

程鄉縣 中下 東南至州四百里 本漢揭陽縣地齊于此置程

鄉縣蓋分海陽縣立焉屬義安郡開皇十年省十一年

置潮州復立程鄉縣屬焉

西陽山在縣東南四十五里

西陽水在縣南二十三里

端州 高要 開元戶八千一百四十二 元和戶一千七百九十五 全 鄉十四

本秦南海郡地漢武帝置蒼梧郡之高要縣也梁大同

中于此立高要郡開皇十一年置端州大業三年罷為

信安郡武德四年平蕭銑五年重置端州當西江入

廣州之要口也

州境 東西一百五十八里  
南北一百一十里  
八到 西北取韶州彬州路至上都四千三百三十五里  
西北取韶州彬州路至上都四千三百三十五里

東至廣州二千八百八十里  
東至廣州義寧縣一百五十里  
北取廣州四會縣界水路至韶州六百四十里  
東南水路至廣州新會縣三百里  
西南水陸相兼至新州一百八十里  
東南至廣州四會縣陸路一百八十里  
西至康州二百九十里

貢賦 開元貢 銀四錠 蕉布 麻布 乳香 黃魚 春子  
元和貢 銀 平興

官縣二 高要 平興

高要縣 郭下 本漢舊縣也屬蒼梧郡有鹽官開皇十一年

年置諱州割屬焉

石室山在縣北五里

零羊峽在縣東水行三十里吳步隲為交州刺史興軍取南海衡毅錢博等領兵逆之戰于峽口博等軍敗投水死者千餘人即此處也

青岐鎮在縣東八十五里

鵠奔亭在縣西八里漢交趾刺史何敞辯死女子寃即此處也

平興縣 下 西北至州 本漢高要地也晉末分置平興 八十

縣屬新寧郡開皇十二年罷郡屬端州

漏山在縣東四十里

康州晉康下開元戶一萬三千一百五十二 鄉十六

漢武帝平南越置蒼梧郡今州即蒼梧郡之端溪縣也

晉末于此置晉康郡開皇十二年省晉康郡以所領縣

屬端州大業三年罷州為信安郡隋末陷賊武四年德討

平蕭銑五年置康州

州境東西二百七十九里

八到西北至上都四千五百一十五里

西北至東都四千二百五十五里

東至端州一百九十里

西南水路至瀧州一百八十里

西北泝流至封州一百二十五里

北至霍山一百二十里與廣州化蒙縣分界

貢賦開元貢蕉布麻布

管縣四 端溪 悅城 都城 晉康

端溪縣郭下本漢端溪舊縣也屬蒼梧郡

端山在縣北百二十五里有樹冬榮其子號曰猪肉子

大于孟炙而食之味如猪肉故名也

西江水經縣南去縣五十二步

悅城縣下 西至州本漢端溪縣地也宋于此置樂城

縣屬端州武德五年改屬康州天保元年改名悅城

鬱水一名西江水經縣南去縣十步

程溪水東去縣百步

都城縣下東北至州四十五里本漢南溪縣地宋于此分置都

城縣屬晉康郡大業二年屬封州武德五年改屬康州

鬱水經縣西去縣一里

晉康縣下東至州七十一里本漢東溪縣地宋于此置安遂

縣貞觀八年于縣置萬州十八年廢州以縣屬康州至

德元年改為晉康縣

建水在縣東五十步

封州臨封開元戶五千六百五十三元和戶八百一十一

秦為南海郡之地漢平南越置蒼梧郡今州即漢蒼梧

郡之廣信縣地也梁于此置梁信郡屬成州開皇十年

改為封州大業三年罷州以縣屬蒼梧郡城武德四年

復置封州

州境東西北一百二十里

八到西北取梧桂州路至上都四千三百八十五里

東南沿流至梧州一百二十里  
西北至東都四千一百三十五里  
西北沂流至梧州五十里

鄉七  
鄉七

北至賀州陸路三百九十里水路六百四十里

貢賦

開元貢元和貢

蕉布銀

落麻布

官縣二

封川

開建

封川縣郭下本漢廣信縣也梁于此置梁信郡開皇十

年改為梁信縣屬封州十八年改為封川縣皇朝因之

古鬪山在縣西十三里

封溪水經縣北去縣十五里

開建縣

下

南至州一百七十里

一本漢封陽縣之地宋文帝分置

開建縣屬臨賀郡開皇十年改屬連州武德四年改屬

封州

鼠石在縣東北二十四里傍有三穴皆容人居止其石

上時多石斛石高五十丈周迴五里

臨賀水一名封溪水經縣西去縣十五里

韶州

始興下

開元戶二萬七百六十四元和戶九千六百六十六

御四十一

秦南海郡地漢分置桂陽郡今州即桂陽郡之曲江縣

後漢置始興都尉今州即都尉所部吳甘露元年初立

為始興郡梁承聖中蕭勃據嶺南于此置東衡州開皇

元年平陳復改東衡州為韶州取州北韶石為名十一

年廢入廣州十二年自今南海縣移廣州理曲江之廢  
韶州城即今州理是也仁壽元年改廣州為番州大業  
二年又自今始興故鎮移番州治南海縣今廣州理是  
也三年以番州為南海郡隋末陷賊武德四年平蕭銑  
重于此置番州貞觀元年改為韶州復舊名也

州境 東西六百二十里  
南北四百五十里

八到 西北至上郡取彬州路三千六百八十五里取虔  
吉州路至上郡四千六百八十里

西北至東都取彬州路三千四百二十五里取虔

東至廣州二千七十里  
東至虔州陸路五百三十里

東北至虔州陸路五百五十里

西北至彬州陸路四百一十里  
西至連州山路險峻五百一十里

貢賦 元和貢 麻布 竹布 一十五疋 鐘乳 五兩  
元和貢 鐘乳 花 蘭桂 石斛

管縣六 曲江 始興 樂昌 翁源  
浚昌 仁化

曲江縣郭上下 本漢舊縣也屬桂陽郡江流迴曲因以為

名吳置始興郡縣屬焉隋置韶州縣屬不改皇朝因之

靈鷲山在縣北六里

玉山在縣東南十里有採玉處

銀山在縣西二十二里出銀



韶石在縣東北八十五里兩石相對相去一里石高七十五丈周迴五里有似雙闕名韶石

牢石在縣東六十里石高七十丈周迴二十一里色備五彩狀若樓觀上多零羊

玉城一名故都城在縣南六里地勢險固晉義熙初盧循尅廣州循將徐道覆移始興郡據此城

湏水在縣東一里元鼎五年征南越樓舡將軍下橫浦入湏水即此水也

始興縣 下西南至州一百九十四里 一本漢南海之地吳于此分置

始興郡隋改屬韶州皇朝因之

大庾嶺一名東嶠山則漢塞上也在縣東北百七十二里從北至水道所極越之北疆也越相呂嘉破漢將軍

韓千秋于石門封送漢節置于塞上即此嶺本名塞上

漢伐南越有監軍姓庾城于此地衆軍皆受庾節度故名大庾五嶺之戍中此最在東故曰東嶠高一百三十三丈秦南有五嶺之戍謂大庾始安臨賀桂陽揭陽縣也邪階水今名階水出縣東百三十里近水有邪階山又有修仁水出縣東北東嶠山仍有三楓亭五渡水齊范



涇昌縣北當驛路南臨涇水

大庾嶺在縣北五十六里

仁化縣 下 南至州陸路 垂拱四年分曲江縣置仁化縣

內三十五三十六兩卷俱闕

元和郡縣圖志卷第三十四終



國家圖書館, NATIONAL CENTRAL LIBRARY, TAIWAN, R.O.C.

元和郡縣圖志卷第三十七

嶺南道四

桂管經略使

桂州 始安 都督府 開元戶三萬六千二百六十五 元和戶八千六百六

管州十二

桂州

梧州

賀州

昭州

象州

柳州

巖州

融州

龔州

富州

蒙州

思唐州

管縣四十七

禹貢荊州之域漢元鼎六年置零陵郡今州即零陵郡

鄉七十二  
鄉三十五

之始安縣也吳鼎命侯甘露元年于此置始安郡屬荆  
 州晉屬廣州梁天監六年立桂州于蒼梧鬱林之境因  
 桂江以為名天同六年移于今治開皇十年置提督府  
 大業三年罷州為始安郡武德四年復為桂州提督府  
 七年改為都督府天保元年改為始安郡至德元年改  
 為建陵郡

州境 東西三百八十一里  
 南北一百二十八里  
 八到 北至上都三千七百五里  
 北至東都三千四百五里  
 東至南昭州二百三十五里  
 西南至象州五百二十里

東北至道州四百八十里  
 西至柳州五百三十一里  
 南至蒙州三百五十一里  
 西北至融州四百九十里  
 東南水路至梧州六百三十里

貢賦 開元貢 銅鏡四十面  
 元和貢 銀一百兩

管縣十 臨桂 全義 靈川 陽朔  
 永福 建陵 治定 慕化 永豐

荔浦

臨桂縣 郭上下 本漢始安縣屬零陵郡至德二年改為臨  
 桂

桂江一名灘水經縣東去縣十步楊樸平南越出零陵下灘水即謂此也

駭鹿山一名福祿山在縣東北十五里

全義縣 中下 南至州一百五十里 本漢始安縣之地武德四年

分置臨源縣大歷三年改為義興

越城嶠在縣北三里即五嶺之最西嶺也

湘水出縣東南八十里陽朔山下經零陵郡西十里陽

朔山即零陵山也其初則觴為之舟至洞庭日月若出

入其中

故越城在縣西南五十里漢高后時遣周灶擊南越趙

佗踞險為城周灶不能踰嶺即此也

靈府縣 中下 西南至州六十里 龍朔二年分始安縣置東臨

桂江

冷山在縣西南一百里出滑石

陽朔縣 中下 北至州一百四十里 本漢始安縣地開皇十年分

置陽朔縣取陽朔山為名也皇朝因之

灘水在縣西二十里

永福縣 中下 東北至州一百里 武德四年析始安縣之永福

鄉置因以為名

白石水經縣東去縣七步

建陵縣

中下

北至州三百四十里

本漢荔浦縣地吳孫氏置縣

梁武帝立為郡開皇十年廢為縣後因之

建水出縣北建山南流經縣東

駱駝水在縣西七里

治定縣

中上

東北至州三百二十里

隋仁壽初分始安縣置至

德二年改為治定縣

慕化縣

中下

東北至州百二十里

武德四年析始安縣置

常安水東去縣七步

永豐縣

中下

北至州一百一十里

吳甘露元年析漢荔浦縣之

永豐鄉置開皇十年省入陽朔縣武德四年復置

荔浦縣

中下

北至州一百四十里

本漢舊縣因荔水為名屬蒼

梧郡南有荔平關今廢吳始安郡隋改屬桂州武德四

年于此置荔州貞觀十二年州廢縣復屬桂州

荔江水在縣南一里

梧州

蒼梧

開元戶一千八百九十一

鄉九

古越地也秦南取百越以為桂林郡秦末趙佗自立為

百越王其地復屬焉漢元鼎六年呂嘉又以其地為蒼梧郡之廣信縣也領縣十一自漢至陳為郡不改開皇十年罷郡為蒼梧縣屬靜州大業三年罷靜州復為蒼梧郡武德五年桂郡置梧州

州境 東一百一十里 南一百一十里 西一百一十里 北一百一十里

入到 西北取桂州路至上都四千三百三十五里 西北至東都四千七百五十里 西北沂流至富州三百二十里 西南沿流至滕州一百里 東南沿流至封州五十里 正南微西至義州三百里 西北至桂州六百里

貢賦 元開元貢 元和貢 白石英 白石二十兩 蒼梧 戎城 孟陵

官縣三 蒼梧 戎城 孟陵

蒼梧縣 郭下 本漢蒼梧郡廣信縣地也自漢迄陳不改 開皇十年罷郡于此立蒼梧縣皇朝因之

通星山在縣北六十里漢劉曜為太守常登此山仰視 星歷因號通星山

鬱水南去縣八里

戎城縣 下 東北至州本漢廣信縣地梁于此置遂城 二十里

開皇十年虞慶則南征頌兵于此改為戎城縣皇朝因



之縣北臨江水

孟陵縣 下 路南至州水 本漢舊縣也屬蒼梧郡隋省武

德四年重置屬藤州貞觀八年改屬梧州

賀州 臨賀 開元戶二千五百三十七 元和戶四百四十九

本漢蒼梧郡地今州即蒼梧郡之臨賀縣也吳黃武二

年割蒼梧置臨賀水出州東北界流又注臨水郡對臨

賀二水故取名焉吳荊州晉屬廣州開皇元年以郡為

賀州大業二年廢州以縣屬蒼梧郡武德五年復置賀

州

州境 東西三百七十里 南北四百一十里

八到 西北至上都三千八百五十里 西北至東都三千九百九十五里

西南至昭州三百里 西南至富州三百一十里

西至封州三百六十里 東至建州二百七十里

西南至梧州四百一十里

貢賦 開元貢 蕉布 蚺蛇膽 石斛 竹布 元和貢 銀三兩 千金藤 班方 彈弓 三面

管縣六 臨賀 封陽 馮乘 桂嶺 蕩山

臨賀縣 郭下 本漢舊縣也自漢至陳不改大業二年省

臨賀縣入富川縣十二年重置屬蒼梧郡武德四年改

屬賀州縣北四十里有大山：有東游龍中二治百姓採沙燒錫以取利焉

臨水東去縣十步又與賀水合更名臨賀水

封陽縣下

北至州二百四十里

本漢舊縣屬蒼梧郡在封水

之陽故名吳屬臨賀郡隋屬桂州武德年屬賀州

長林山在縣東五里

臨賀水東去縣百步

馮乘縣下

東南至州一百八十里

本漢舊縣屬蒼梧郡界內有

馮溪因以為名吳屬臨賀郡至隋不改大業三年改屬

零陵郡武德四年屬賀州

萌渚嶠在縣北一百三十里即五嶺之第四嶺也按今

縣與道州江華縣分界于此嶠之上

錫冶三

桂嶺縣下

西南至州八十二里

本漢臨賀縣之地吳分置建興

縣屬臨賀郡晉改為安縣開元十八年改為桂嶺縣屬

連州因界內桂嶺為名武德四年改屬賀州

桂嶺在縣東十五里

程崗在縣東南一百二十里

朝崗縣北四十五里並有鉄鉏自隋至今採取

蕩山縣下東至州一百一十里蕭梁于此立大業二年省武

德四年復置

蕩山在縣西七里

富川縣下東南至州一百四十五里本漢舊縣屬蒼梧郡吳屬臨

賀郡隋屬桂州武德四年改屬賀州

鍾乳穴三

靈溪水今名富水去縣西二里

昭州平樂開元戶七千三元和戶一千五百五十八

鄉十二  
全七

本漢蒼梧郡之富川縣地也吳甘露元年分富川縣置平

樂縣屬始安郡至隋不改武德四年于縣置樂州貞觀

八年改樂州為昭州取境內昭潭為名

州境東西一百七十三里  
南北三百三十七里

八到西北至上都三千九百三十五里  
西北至東都三千六百七十五里  
西北至桂州二百七十五里  
西北至永州六百七十五里  
北過嶺至永州六百七十五里  
東至賀州三百里  
東北過嶺至道州四百里  
東南水路至富州一百六十里

東南水路至富州一百六十里

貢賦開元首銀三十兩  
元和貢全

官縣三

平樂

茶城

永平

平樂縣郭下 本漢富川縣地吳于此置平樂縣取平溪為名

岫山在縣北三十八里岫有兩孔相對如人目瞳子白墨土分明因號為目巖

紫山在縣南十里山有木客

縣東三十一里有陽里穴卯溪穴新穴皆出鍾穴

平溪樂在縣南三里水西約岸有昭潭周迴一里其深不測

茶城縣

下

西南至州九十里

武德四年析平樂縣置

銀殿山其下有鍾乳穴十二所在縣東二十八里

平樂水西去縣二百步

永平縣

下

西南至州七十里

證聖元年割平樂縣永平縣置

因鄉為名縣南臨永平水西流入平樂縣界

象州

象郡下

開元戶三千二百九十元和戶二百三十三

漢平南越置鬱林郡今州即鬱林郡中溜潭中二縣地也開元十二年廢二縣以潭中縣為桂林縣仍以桂林

置象州郡大業二年廢象州以桂林縣屬桂州武德四

年平蕭銑析桂林立武德縣仍于縣理重置象州取界

內象山為名

州境

八到 北至上都四千二百二十五里

東北至東都三千九百六十五里

西南至岩州二百八十里

東至康州陸路一百九十里

東南至潯州一百一十里

西至柳州一百六十里

貢賦 開元貢銀二十兩

官縣二

陽壽

武仙

武化

陽壽縣郭下 本漢中溜縣之地也開皇十一年廢中溜

縣入桂林縣又析桂林置陽壽縣屬象州

象山在縣西北三里

陽水南去縣一十步

武仙縣下 西北至州一百二十里 武德四年析桂州建陵縣南置

武化縣下 西南至州六十里 武德四年析桂州建陵縣之南

界置屬晏州貞觀十一年廢晏州改屬象州

柳州 龍城 開元戶一千三百七十四 元和戶一千三百八十七 鄉十四 全七

本漢鬱林郡潭中縣之地迄陳不改開元十一年改潭

中為桂林縣仍析桂林為馬平縣屬象州隋末陷賊武

德四年平蕭銑于此置昆州又改為南昆州貞觀八年改為柳州因柳江為名

州境

八到北至上都四千二百四十五里

東至東都四千二百四十五里

東至柳州五百四十里

東至象州一百六十里

北至融州陸路一百二十三里水路三百八十里

貢賦開元貢銀二十兩

管縣五

馬平

龍城

洛容

洛封

象縣

馬平縣郭下隋開皇十一年析桂林縣屬象州貞觀屬

潭水東去縣二百步

柳江在縣南三十步

龍城縣下東南至州八十里開皇十一年析桂林縣置

潭水在縣西十里

龍溪水經縣南入潭水

洛容縣下東南至州一百二十里永徽中置屬嚴州天授二年

割屬柳州

洛封縣下東南至州一百七十里一本烏蠻所住村名乾封二年

招慰蠻戶因為縣

象縣下 西南至州陳于今縣南四十五里置象郡開

皇九年廢郡為縣龍朔三年為賊所焚乾封二年復置

總章元割屬柳州

嚴州下 循德 開元戶一千一百六十 元和戶一百一十六 全 鄉十四

本漢鬱林郡中溜縣之地乾封二年廢昆州樂沙縣置

嚴州仍改樂沙縣為懷義縣州城南抗大江當桂林往

邕州之路在嚴崗之上因為名

州境 東西一千四百一十里 南北三百八十二里

八到 北至上都四千四百四十里 東北至東都四千一百二十五里

西南至賓州一千九十里 南至澄州二百二十六里 東北至柳州陸路二里

管縣二

循德

來賓

循德縣部下 武德四年析桂林立陽德縣其年又改名

循德縣本屬柳州永徽初割入嚴州仍為州治

古郎山在縣西四十里

都泥江南去州一里

來賓縣下

東至州本樂沙縣也乾封二年為懷義縣 二百里

天保二年改曰來賓在都泥江北來賓水東故以為名

融州融水 開元戶一千七百七 元和戶二百四十二 御七 全五

本漢鬱林郡潭中縣地也自漢迄宋不改蕭齊于此置

齊熙郡梁大同中又于郡治置東寧州開皇十一年改

為融州廢齊熙郡為義熙縣大業二年州廢武德四年

平蕭統于義熙縣復置融州因州界融山為名

州境 東西四百四十七里 南北四百九十七里

八到 北至上都取桂州路四千一百九十五里 東北至東都三千九百三十五里 東至桂州四百九十五里 南至柳州水路三百八十里陸路二百三十里

貢賦 開元貢 黃藤 防風 元和貢 金二兩 桂二十五斤

官縣二 融水 武陽

融水縣郭下開皇十一年改齊熙郡為義熙縣屬融州

武德六年改為融水

銅鼓山在縣西南二十五里

融溪水在縣北五十二里

武陽縣下 東北至州八十里 開皇十一年析義熙縣置臨特

縣永徽元年廢入融水龍朔二年重置改為武陽

武陽溪水在縣東十里



龍州 臨江 開元戶二千四百二十  
元和戶二百七十六

全鄉十五

古越地也漢平南越置蒼梧郡今州即蒼梧猛陵縣  
之地也晉分猛陵置永平郡又為永平郡之武陵縣地  
也貞觀三年於此置鸞州于今州東六十里于燕州舊  
治置龔州都督府因龔江以為名也

州境

八到 西北至上都取梧桂路四千五百七十五里

北至東都四千三百一十五里  
北至象州三百一十里  
南至綉州一百七十四里  
東至藤州一百四十里  
西南至潯州沂流一百三十里

正北微東至蒙州二百三十里

貢賦 開元貢 銀二十兩

管縣五 平南 武林 隋建 大同

陽川

平南縣郭下 本漢猛陵縣地貞觀七年于此置平南縣

屬龔州

燕石在縣東南十里

龔江一名潯江亦名都泥江在縣南五十步

武林縣下 西北至州本漢猛林縣地宋元嘉二年置

武林縣屬永平郡隋屬滕州貞觀七年割屬龔州

潯江東南去縣十五里

隋建縣下西北至州八十里開皇十九年分武林縣置屬藤

州貞觀七年割屬龔州

盧越水在縣東南一百一十步

大同縣下南至州七十五里本漢鬱林郡布山縣之地也貞

觀七年于此置大同縣屬龔州

花憐水在縣東北二十步

陽川縣下東南至州四十里本漢布山縣地貞觀七年于此

置西平縣屬龔州天保元年改為陽川

仙人山在縣東北三十里

潯江南去縣三十五里

富州開川下開元戶一千三百一十元和戶二百四十三

全鄉四

禹貢荊州之域漢平南越置蒼梧郡今州即漢蒼梧郡

之臨賀縣地也梁武帝分臨賀郡置南靜郡開皇中廢

武德五年重置靜州貞觀八年改為富州因富川水為

名也

州境東西一百七十六里南北一百八十里

八到 西北至上都四千九百五里

北至東都三千八百三十五里

東南沿路至梧州三百二十里

西北至昭州一百六十里

東北至賀州三百一十里

西至蒙州九十里

貢賦

元和貢 班布五疋 銀

官縣三

龍平

開江

思慤

龍平縣 郭下 本漢臨賀州地也梁于此立南靜郡開皇

十一年廢以龍平縣屬桂州貞觀八年改置富州縣割

屬焉 瀕水東去縣二十一步

富川水 經縣南又東入瀕水

開江縣 下 北至州一百里本漢猛陵縣地梁于此置開江郡

開皇十年罷郡為縣以屬靜州大業二年廢武德五年

復置屬梧州神龍元年割屬富州

桂江東在縣西二里

思慤縣 下 南至州一百四十里 右聖歷元年分龍平縣置二年

于縣置武安州開元二年廢以縣屬富州

富川水在縣東五十步南流

印崗山在縣北四十五里

蒙州 下 開元戶一千六百二十七 元和戶二百七十二 全 鄉七

本漢蒼梧郡地今州即漢蒼梧郡之荔浦縣也開皇十年分置隋化縣屬桂州武德五年于此置南恭州貞觀八年改為蒙州因蒙水以為名

州境

八到 西北至上都四千五十二里  
北至東都二千七百九十二里  
南至冀州三百五十里  
西南至象州三百五十里  
東至富州九十里  
北至桂州三百四十七里  
西北至桂州荔浦縣八十里

貢賦 開元首 元和貢 金 越金十兩

官縣三 立山 正義 東區

立山縣 下 本開皇十年分荔浦置隋化縣屬桂州武

德五年置立山縣屬荔州改屬蒙州

蒙水 舊名涇水在縣北二里

正義縣 下 東南至州 武德五年分荔浦縣置屬荔州 三百里

改屬蒙州

蒙水在縣南四里

乳穴二

東區縣下 西北至州 武德五年分荔浦縣置

涇水西北去縣三十五里

葛峩鎮在縣城內

思唐州下 元和戶六十一

鄉二

永崇二年前桂司馬夏候處廉奏割龔蒙象三州置開

元二十四年奏為羈縻州建中元年昇為正州額

州境

八到 西北至上都四千三百一十里

北至東都三千九百五十里

東至富州三百五十里

西至象州一百八十里

南至龔州一百四十里  
北至蒙州一百六十里  
貢賦 開元貢 銀十兩

管縣二 武郎 平原

武郎縣下 右與州同置前臨馳禮江

唐嶺在縣西南四十里與平原縣分界

平原縣下 東北至州 右與州同時置前臨思洪江

元和郡縣圖志卷第三十七終

元和郡縣圖志卷第三十八

嶺南道五

邕管經畧使

澄州

橫州

邕州

貴州

瀕州

欽州

潯州

蠻州

安南都護

交州

愛州

驩州

峰州

陸州

演州朝貢上

長州

郡州

諒州

武安州

唐林州

武定州

貢州附貢上

兼管羈縻州三十一



今為邕管經略理所

管州八 邕州 貴州 賓州 澄州

橫州 欽州 潯州 蠻州

管縣三十三

邕州 朗寧 開元戶一千六百二十四 鄉十二

下都督

古越地也秦併南越為桂林縣地在漢為鬱林郡之領

方縣地也晉于此置晉興郡隋開皇十四年廢晉興郡

為晉興縣屬簡州大業三年州廢以縣屬鬱林郡武德

四年于此置南晉州貞觀六年改為邕州因州西南邕

溪水為名乾封二年置都督府後為夷獠所陷移府于

貴州景雲二年州界平定復于邕州置都督府

州境

八到 北至上都取象州路四千七百七十五里取藤州

北至東都四千五百八十五里

東至欽州三百三十里

西南至讓州二百八十里

西南至安州一千四里

東北至澄州二百四里

貢賦

管縣七 宣化 武緣 晉興 郎寧 思籠

如和 封陵

宣化縣郭下本漢領方縣地開皇十四年于此置晉興縣十八年改為宣化縣屬鬱林郡武德屬邕州

鬱江水經縣南二十步

左溪右溪在縣東西流至縣東南同注鬱江

武緣縣 中 西至州一百里本漢領方縣地開皇十一年于此

置武緣縣屬緣州大業三年廢武德五年又置

鬱江水經縣南去縣三十步

都稜鎮在縣西水路一百里

晉興縣 中下 南至州一百里本漢領方縣晉于此置晉興縣

開皇十四年省武德五年又置

朗寧縣 中下 南至州一百八十里本漢蓋增食邑縣地也武德

五年分置朗寧屬南晉州改屬邕州

思籠縣 中下 東至州三百里

如栢縣 中下 西南至州一百里

右二縣並景雲後置

封陵縣 中下 東北至州九十里本漢合浦縣之地武德五年

析欽州南賓安京二縣地置如和郡因縣西南四十里



如和山為名屬欽州景雲二年割屬邕州

貴州懷澤 開元戶三千六百二十九 鄉十九

本西甌駱越之地秦併天下置桂林郡尉佗王越改桂

林為鬱州後又為桂林元鼎六年平南夷改桂林為鬱

林郡梁時于郡置南定州開皇十年罷鬱林等郡改南

定州大業二年改尹州為鬱州三年罷州為鬱林郡隋

末陷賊武德四年平蕭銑于郡置尹州并置提官府八

年改南尹州為貴州

州境東南一百三十七里  
南北二百一十八里

八到西北至上都取梧桂州路四千八百七十五里取

象州路四千五百八里

西北至東都四千六百三十五里取象州路四千

三百二十五里

東北沿流至潯州二百一十五里陸路一百四十

里

東至綉州一百里

南至鬱林州一百四十里

西南至沿流橫州一百七十里

西至賓州二百二十五里

北至象州二百一十里

貢賦 開元貢 紵布

官縣四 鬱林 懷澤 義山 潮水

鬱林縣郭上下 本漢廣鬱縣也吳改為陰平晉改為鬱平

開皇十年于此置鬱林縣屬鬱林郡武德屬桂州

顯朝岡在縣北二十里陸績為太守每登此岡制渾天

圖

鬱江水南去縣十五步

石井亦名司命井在縣北二里竭則人疾疫歲不登

懷澤縣下 北至州 本漢鬱林縣地武德四年置

義山縣下 東北至州 本漢廣鬱縣地開皇十年置馬

度縣因縣南三十里馬度山為名武德四年改為馬嶺

尺保元年改為義山

潮水縣下 東至州 本漢廣鬱縣地武德四年分置潮

水縣

浮溪水在縣南三十里

賓州下 領方 開元戶一千八百九十五

鄉十一

古越地也今州即漢鬱林郡之領方縣也至隋不改隋

亂陷賊貞觀五年析澄州三縣于此置賓州

州境 東西一百三十二里

八到 北至上都四千五百九十五里

東北至東都四千三百三十五里  
東至貴州二百二十五里  
東北至嚴州一百九十里

西南至邕州二百四十五里  
西北至澄州八十八里

貢賦 開元貢 銀 筒布 蕉布

官縣三 領方 瑯琊 保城

領方縣郭下 本漢舊縣也吳改為臨浦縣隋復為領方

屬鬱林郡貞觀割屬賓州武德四年析領方縣置屬南

方州

都婪水方縣二十三里

瑯琊縣下 西南北至武德四年析領方縣屬南方州

貞觀割屬賓州

瑯琊水在縣西一里

保城縣下 西至州本漢廣鬱縣地屬鬱林郡梁置安

成郡隋改縣屬鬱林郡貞觀割入賓州至德年改名保

成

可零水出縣西平地北流

澄州賀水 開元戶二千一百六十五

鄉十二

古越地也今州即漢鬱林郡之領方縣地也漢領方領

縣今賓州領方縣也自漢迄隋其地不改隋亂陷賊武

德四年平蕭銑于此置南方州貞觀八年改為澄州

州境 東西三百五十二里

八到 北至上都四千六百三十五里

北至東都四千三百七十五里

東至貴州三百四十一里

西至邕州三百三十九里

南至賓州八十八里

北至嚴州三百三十里

貢賦 開元貢銀

管縣四 上林 無虞 止戈 賀水

上林縣 郭下 本漢領方縣地也 武德四年分置上林洞

口 因以為名

都澧水 在縣北一百步

無虞縣 下 西南至州三十六里

州 改屬澄州 武德四年析領方縣置屬方南

羅富山 在縣西北五里

都澧水 在縣北一里

止戈縣 下 東至州八十里 武德四年析領方縣置屬南方州

改屬澄州

賀江水 一名都泥江 在縣北一百九十里

賀水縣 下 西南至州一百九十里 武德四年析柳州馬平縣置屬南方州 改屬澄州

都泥江在縣北一百四十里

橫州 寧浦 開元戶一千三百七十八

鄉十七

古越地也趙佗王越地亦屬之漢平南越置合浦郡今州即漢合浦郡之高涼縣地也在今高州界晉于合浦

北部置寧浦郡開皇十年廢為縣以屬簡州十八年改簡州為綠州大業三年廢州為鬱林郡隋末陷賊武德

四年平蕭銑重置南簡州貞觀八年改為橫州至德移于舊州東七里鬱江北岸

州境 東西一百三十二里南北二百一十一里

八到 北至上都取貴象路四千七百五十五里取藤州水路四千一百七十五里至東都四千八百一十

里東北至東都四千三百九十五里東北至貴州水路一百七十五里西南至欽州水陸相兼三百一十里

貢賦 開元貢銀

官縣四 寧浦 樂山 涼風 嶺山

寧浦縣 郭下 本漢高涼縣地也吳分為寧浦縣開皇屬

鬱林郡貞觀中屬橫州

鬱江水俗名蠻水北去縣十步

樂山縣 下 西至州水路一百二十里 本漢廣鬱縣之地陳于此置

樂陽郡開皇十年廢郡為縣仍為樂山屬緣州大業改屬鬱林郡貞觀改屬橫州

蠻江南去縣七步

涼風縣下西南至州九十里武德四年析寧浦縣之北界置

鯨江水經縣西去縣百步

領山縣下東至州一百里本漢高涼縣之地梁于此置領山

郡開皇十年廢郡為縣屬鬱林郡武德四年改屬橫州

蠻江北去縣五步

欽州寧越開元戶二千二百八

鄉十二

古越地非九州之域尉佗王越地亦屬焉漢平南越王

置合浦郡今州即合浦郡之合浦縣是也按合浦在廉

州界宋分合浦置宋壽郡梁武帝于今欽江縣南三里

置安州開皇十八年改安州為欽州取欽江為名也大

業三年改為寧越郡武德四年平蕭銑改為州仍為都

督府貞觀元年罷都督府復為州

州境東西六百七十三里南北四百四十四里

八到北至上都五千五百五里東北至東都四千八百五里

東北至橫州三百一十里東至康州三百三里

西南至陸升七百四十里

貢賦 開元貢 銀 金

官縣五 欽江 安京 遵化 內亭 虛山

欽江縣下 本漢合浦縣之地宋于此置宋壽郡開皇

十九年罷郡為欽江縣屬欽州皇朝因之

欽江在縣東一百步

西零戍在縣南三步

安京縣下 西北至州 梁武帝分宋壽郡于此置安京

郡開皇十年廢郡為縣屬欽州皇朝因之

羅浮山在縣北十里俗傳似循州羅浮山因名之

遵化縣下 西南至州 二 隋開皇二十年置合浦縣地

也

欽江水源去縣東北閣博山

內亭縣下 東南至州 本漢合浦縣地開皇十七年置

名新化縣十八年改名內亭屬欽州皇朝因之因內亭

水為名

虛山縣下 南至州 九十六里 開皇十八年于此州四

十八里置南賓縣貞觀十年移于峰子領南天保元年

改為虛山縣今南四十里謂之水步即是欽州北來人  
沂沭捨舟登陸處

潯州 下 潯江 開元戶一千七百一十六

鄉五

本漢合浦縣郡地貞觀七年分置潯州取北潯江為名  
十二年廢入龔州長壽元年又割龔州桂平皇化大  
三縣重置潯州

州境 闕

八到 北至上都四千六百九十五里

東北至東都四千一百七十五里  
東北沿流至龔州一百二十里  
西南沂流至貴州二百里陸行一百里

南至綉州八十里  
西北至象州陸行二百一十里

管縣三 桂平 皇化 大庠

桂平縣 下 本梁于此置桂平郡開皇十年罷郡為縣  
屬鬱林郡貞觀七年于縣置潯州十二年廢以縣又屬  
焉

皇化縣 下 西至州四十里 開皇十一年置因縣東一里皇化

水為名大業二年廢貞觀七年復立

大庠縣 下 西至州十里 開皇十五年分桂平縣置以縣西

北庠水為名武德七年曾于縣置潯州後移于桂平縣



蠻州 永定本漢領方縣永徽初貞觀末置後以蠻俚背  
叛廢于其城置驛開元十五年李高隱重奏置

州境闕

八到 西北至上都取橫象州路四千八百五十五里

西北至東都四千六百三十五里

西沂流至邕州一百五十里

北至澄州抵大山無路

東沿流至橫州一州三十里

官縣三一 永定 武羅 靈竹

永定縣 下 郭下

武羅縣 下 北至州 七十里

靈竹縣 下 西至州 九十里

安南都護府 上 交趾 開元戶二萬五千六百九十四

羈縻州 三十二

今為安南都護理所 御五十五

管州十三 交州 愛州 驪州

峰州 演州 陸州 朝貢上 長州 郡州

諒州 武安州 唐林州 武定州

貢州 附貢上

管縣三十六 都管戶二萬七千一百三十五

古越地也秦始皇平百越以為桂林象郡今州即秦象郡地也趙佗王南越地又屬焉元鼎六年平呂嘉遂定越地以為南海蒼梧鬱林合浦交趾九真日南珠崖儋耳九郡元封五年置刺史以部之名曰交趾者交以諸南夷其足大指廣西足並立則交焉漢本定為交趾刺史不稱州以別于十二州建安八年張津為刺史士燮為太守共表請立為州自此始稱交州焉吳黃武五年分交趾日南九真合浦四郡為交州南海鬱林蒼梧三郡為廣州尋省廣州還併交州以番禺為交州所理後又徙于交趾晉太康中徙理龍編開皇十年罷交趾郡為玉州仁壽四年置總管府大業三年罷州復為交趾郡武德四年又改為交州總管府永徽二年改為南安都督護府兼置部度大歷三年罷部度置經略使仍鎮南為安南都護府貞元六年又加拈討處置使

府境  
東西五百一十六里  
南北七百九十一里  
北至上都六千四十五里  
北至東都五千七百八十五里  
水路六千六百四十里  
水路六千三百八

八到  
十里  
東至海水路約四百里  
西北至峰州一百三十里  
西南至愛州六百里  
水行七百里

東北至陸州水行五百里  
西北至姚州水陸相兼未有里  
貢賦 開元貢 孔雀 蚌蛇胆 鸚鵡 蕉布 今貢  
犀角 草豆蔻 檳榔 龍花葉  
黃屑 翠毛 翡翠毛 蕉布

鮫魚皮 白露鮮

官縣八 宋平 武平 平道 太平 南定

朱鳶 交趾 龍編

宋平縣 上下 本漢日南郡西捲縣地宋分立宋平縣屬

九德郡後改為宋平郡開皇十年改屬交州武德四年

于此置宋州貞觀元年廢宋州改屬交州

慈廣水經縣南二里

蘇晉江南去縣二百步

安陽王故城在縣東北三十一里蓋昔交州之地

羸陵故城在縣西七十五里本漢縣屬交州郡有羞官

後漢交趾刺史理于此後徙龍編

武平縣 中下 西南至府 本扶嚴夷城地也吳歸命侯

建衡三年破扶嚴夷置武平郡開皇十年廢郡立崇平

縣屬交州武德四年改名武平

平道縣 中下 西北至州 本漢扶嚴夷地吳時開為武

平郡立平道縣屬之開皇十年廢縣屬交州

仙山縣東北十三里隱嶙數百里則龍編之西門也

太平縣 中下 東至府本扶嚴夷地開皇十年分武平

置隆平縣開元二年改名太平

南定縣 中下 東北至府本漢羸樓縣地貞觀七年于

此置南定縣其舊南定縣在今縣東南二百餘里羈縻

長州側近開元十年後廢

朱鳶縣 上 東南至府本漢舊縣也屬交趾郡至隋不

改武德四年于此置鳶州貞觀九年廢縣屬交州

朱鳶江北去縣一里後漢馬援南征鑄銅舟于此揚排

燃火炙舡頭令赤以焦頭踊浪及殺巨鱗橫海之類

交趾縣 中下 東南至府本漢龍編縣地開皇十年分

置交趾縣武德四年于此置慈州貞觀元年州廢縣屬

交州

泊水江水西北自崇平縣界流入至此故名

慈廉水去縣四十步

龍編縣 中下 西北至府本漢縣也屬交趾郡立縣之

始蛟龍盤編于江津之間因以為瑞而名縣也武德四

年於此置龍州貞觀元年州廢縣屬交州

朱鳶江在縣北即標榆水之一源也盧循之寇交州也  
刺史杜慧度率軍水步晨出南津以火箭攻之燒其舩  
艦一時潰散循亦中矢赴水而死

交州故城在縣東十四里吳時刺史陶橫所築

石九子母祠在縣東十四里

愛州九真開元戶一萬四千五百七十九  
元和戶五千三百七十九

鄉二十五  
全八

本秦象郡地也漢元鼎六年平南越置九真郡領胥浦  
居風都龐餘發咸驩无功无編七縣屬交趾刺史梁武  
帝于郡理置愛州大業三年改愛州為九真郡武德五

年正和歸國罷郡復為愛州

州境東西二百八十二里  
南北四百一十里

八到北至上都六千四百七十五里  
北至東都六千二百一十五里

東至演州一百四十里  
南至長州水行四百五十里  
西至小獠界行水路一百九十里  
西北至獠柵三百里  
西北至安南都護五百里水路七百里

貢賦  
開元貢 孔雀毛 賦 布  
元和貢 孔雀毛十具 翡翠尾一百枚 檳榔顆五百  
犀角三十斤

官縣五 九真 安順 崇平 日南 軍寧

九真縣下本漢居風縣地也吳改居風為移風開皇十七年分移風置縣屬愛州後漢任延為九真太守舊俗以射獵為業不知牛耕人常告糴交趾每致困乏延乃令作田器教之墾闢百姓充給

居風山在縣西四里上有風穴長風自是出焉其山出金

珍山在縣西三里

安鎮山在縣南三十一里出石磬勝于湘州零陵者

安順縣下西北至州九里本漢居風縣地吳改為移風又分

置常樂縣屬九真郡開皇十年改屬愛州十六年改為安順縣皇朝因之

浮岳山在縣西五里

崇平縣下北至州三十里本漢居風縣地晉于此立為高安

縣屬九真郡開皇十年改屬愛州十八年改高安為隆安開元二年改為崇安至德二年又改為崇平

日南縣下北至州三十里本漢居風縣晉分置津梧縣開皇年析置日南縣屬愛州皇朝因之

鑿山在縣北一百三十里昔馬援征林邑阻風波乃鑿

此山彎為通道因以為名

海在縣東七里

軍寧縣

下 東南至州本漢都龐是也晉分立軍安縣

屬九真郡開皇十年改屬愛州至德二年改名軍寧

驩州

日南

開元戶六千六百四十九

元和戶三千八百四十二

鄉十四 全 六

古越地九夷之國越裳氏重九譯者在秦為象郡漢

平南越又置九真吳鼎命侯天紀二年分九重之咸驩

縣置九德縣屬交州梁武帝于此置德州開皇十八年

改為驩州取咸驩縣為名也大業三年改為日南郡武

德五年改為南德州仍置總管府貞觀元年改為驩州

兼管羈縻州六

州境 闕

八到 北至上都六千八百七十五里

東北至東都六千六百一十五里

東至海一百里

南至林邑國界一百九十里

北至演州一百五十里

貢賦

元和貢

象牙

沉香

翡翠

犀角

黃屑

管縣二

九德

越裳

九德縣

下 西至州

五里

本吳所立屬九德郡後改屬驩州

越裳縣西至卅七十里本吳所置因越裳國以為名也屬

九德郡武德初屬智州後屬驩州

峯州承化開元戶四縣共三千五百六十一鄉十五元和戶一千四百八十二全八

古夜郎國之地按今新昌縣界有夜郎溪秦象郡之地

漢平南越置交趾郡之麓冷縣地也吳歸命侯建衡三

年分交趾立新昌郡陳于此置興州開皇十八年改為

峰州大業二年州廢以縣屬交州武德四年又置峰州

管羈縻州二十八

州境東西九十七里南北六十里

八到北至上都六千一百五十里北至東都五千八百四十五里

東南至安南府一百三十里南至漏口江一百里

北至羈縻平南州界二百里

貢賦開元貢八蚕絲 荳蔻 檳榔 蚌蛇胆 荳蔻三千三百顆 翠毛一百合

犀角

管縣二 嘉寧 承化

嘉寧縣下本漢麓冷縣地也吳分其地立嘉寧縣後因

之

承化縣下東南至本麓冷縣地也天保元年分置承

州五里



化縣漢交趾麓冷女子徵側及妹徵二反稱王伏波將軍援討平之此地也

陸州 玉山 開元戶一千九百三十四 鄉六

本漢交趾郡地梁大同元年于郡分置黃州開皇十八

年改為陸州以在海南有陸路通海北因以為名州在

窮海不生菽粟又無絲綿唯捕海物以易衣食蓋島夷

卉服之類也

州境 東西七百一十里

八到 西北至上都水陸相兼六千一百二十里

貢賦 開元貢 玳瑁 鱗皮 甲香

管縣三 寧海 烏雷 華清

寧海縣 郭下 本梁安海武德四年又置海平至德二載更今名

羅珮山在縣東九里其山在大海中

烏雷縣 下 西北至 本在州東水路三百里摠章元年

置在海島中因烏雷州為名大歷三年與州同移于安海縣理

狗理山在縣東四里

華清縣 下 西至州 一里 本名玉山縣天保元年改名華清

本在烏雷縣北四十里大業三年與州同移於安海縣

理南枕大海

官井山在縣東約五十里相傳越王過海泊舡于此為

無淡水因鑿名為井故號焉

演州 龍池 元和戶一千四百五十

鄉三

古南越地漢九真郡之咸驩縣地也自漢迄隋不改武

德五年于此置驩州領安人扶演相景西源四縣貞觀

元年以德州改此為演州因演水為名其州西抵海當

中國往林邑扶南之大路也

州境

八到 北至上都六千七百二十五里

北至東都六千四百六十五里

北至管州二百五十里

南至驩州一百五十里

東至大海六里

貢賦 開元貢

孔雀尾

金薄 黃屑

管縣三

忠義

懷驩

龍池

忠義縣 郭下 本漢咸驩縣地廣德二年分置忠義縣

懷驩縣 下 東至州二 本漢咸驩縣地武德五年分置

安人縣為演州所理貞觀二十四年廢州改安人縣為懷恩天保二年又改為懷驩廣德二年復置演州仍移理忠義縣

龍池縣 下 南至州二百二十里 本漢無編縣地也蓋夷獠所附

免其徭役故以無編為名後漢省垂拱二年于此置龍

池縣仍于縣理立山州廣德二年廢山州以縣屬演州

大海在縣東四里

附貢賦

長州 文陽 西北至州約一百里

管縣四 文陽 銅茶 長山 其長

郡州 戶都六百 西北至府約一百五十九里 貢金

管縣二 郡口 安樂 戶都三百

貢 白蠟二十斤 孔雀尾二具 蚺蛇膽二枚

諒州 西北至府約二百四十里

管縣二 文諒 長上 戶都五百五十

貢 白蠟二十三斤

武安州 武曲 西至府約一百八十里

管縣二 武安 臨江 戶都四百五十八

貢朝露布布食單

唐林州 北至府約一百里

管縣二 唐林 安遠 戶都三百十七

貢 白蠟十斤

武定州 東至府三百二十里

管縣二 扶耶 潭端 戶都一千二百

貢州 西南至府約二百五十里

管縣二 武興 古都 戶都三百十八

貢 翠毛三百合

元和郡縣圖志卷第三十九

隴右道上

管州二十一

秦州

渭州

武州

蘭州

河州

鄯州

廓州

岷州

洮州

疊州

芳州

宕州

臨州

涼州

自涼州已下分入下

卷

甘州

肅州

沙州

伊州

瓜州

西州

庭州

秦州  
中天府

開元戶二萬五千七百七

國家圖書館, NATIONAL CENTRAL LIBRARY, TAIWAN, R.O.C.

禹貢雍州之域古西戎戎地周孝王時其地始為秦邑  
孝王使非子主馬于汧渭之間馬大蕃息孝王邑秦使  
為附庸今天水龍縣秦亭秦谷是也其後秦仲始大襄  
公列為諸侯武公伐邽戎滅而縣之今州理上邽即秦  
之舊縣也始皇分天下為三十六郡此為隴西地漢武  
帝元鼎三年分隴西置天水取天水名由此湖也王莽  
末隗囂據其地後漢建武永平之後改天水曰漢陽郡  
魏分隴右為秦州因秦邑以為名後省入雍州晉復改  
漢陽為天水郡武帝泰始中又立秦川郡與州同理開

皇三年罷郡所領縣並屬州大業三年罷州為天水郡  
隋末陷于盜賊武德二年討平薛舉改置秦州仍立摠  
管府天保元年改為天水郡乾元二年復為秦州寶應  
二年陷于西蕃

州境東西四百三十九裡  
南北五百五十五裡

八到東至上都八百里  
東至東都一千六百六十裡

東至隴州三百六十裡

西至渭水三百裡

西至成州一百八十里

東至原州四百六十裡

貢賦

管縣五

上邽

伏羗

隴城

清水

成紀

上邽縣郭下本邽戎地秦伐邽戎而置縣焉漢屬隴西郡  
晉屬天水郡後魏以避道武諱改曰上封廢縣為鎮大  
業元年復為上邽縣屬天水郡武德屬秦州岷冢山在  
縣西南五十八里漾水之所出也東流為漢水  
渭水在縣北十三里西自伏羗縣界流入段谷源出縣  
東南山下蜀將姜維為鄧艾所破于段谷星散流離即  
此谷也

司馬宣王壘俗多上募城在縣東二里魏明帝太和五  
年諸葛亮寇天水詔大將軍拒之此其壘也

諸葛亮壘俗名下募城在縣東二里初亮出議者或欲  
自芟上邽左右麥以奪賊食帝不從又勅令護麥及宣  
王與亮相持賴此麥以為軍糧

姜維壘在縣北八里

漢高祖廟在縣東北五里隗囂自立為上將軍聘平陵  
人方望為軍師勸囂立高祖廟以取信于人

伏羗縣中東北至州一百二十里一本異戎地秦伐異戎而置縣

為漢冀縣屬天水郡後漢隗囂自稱西伯都于此後魏以冀為當亭周為黃瓜大業二年改黃瓜為黃城縣武德三年初立伏州仍置伏羗縣八年罷伏州以縣屬秦州

朱圉山在縣西南六十里上有石鼓不擊自鳴則有兵起

渭水經縣北去縣一里

縣城本秦冀縣也隗囂稱西伯都此時冀人謠曰出冀門望羗郡有一跛人欲上天謂天可上地上安得人囂

卒敗

隴城縣 中 西南至州一百二十里

本漢略陽道屬天水郡初隗囂之據冀城也成歆從上道襲得略陽城囂乃使王元拒隴坻牛邯軍瓦亭囂自率眾攻略陽郡開皇三年罷郡阿陽徙理焉六年改為隴城縣

大龍山在縣東一百里

略陽川水北去縣三十步

瓦亭山在縣東北二百餘里隗囂使將牛邯守處其山亦入原州略又有街泉亭蜀將馬謖為魏將張郃所敗



清水縣

中下

西南至州一百二十五里

本漢舊縣也屬天水郡後

魏分略陽置清水郡隋開皇三年罷郡縣屬秦州

小隴山一名隴坻又名分水嶺隗囂時成歙龍龔得略陽高幾里每山東人西役到此瞻望莫不悲思隴上有水東西分流因號驛為分水驛行人歌曰隴頭流水鳴聲幽咽遙見秦川肝腸斷絕東去大震關五十里上多鸚

鵝

成紀縣

中

東南至州一百里

本漢舊縣也屬天水伏羲氏母

曰華胥履大人跡生伏羲于成紀即此邨也周成紀縣

屬畧陽郡開皇三年罷郡縣秦州皇朝因之  
瓦亭川水東去縣一十五里

渭州

隴西

開元戶五千二百三十二

鄉一十四

禹貢雍州之域古西戎地戰國時羗戎雜居其地秦昭王伐得義渠戎始置隴西郡按天水有大坂名曰隴坻郡處坻西故曰隴西有鉄官鹽官漢末隗囂竊據建武十年囂降隴右平仍舊為郡靈帝分南安郡魏于此置鎮守鄧艾曰蜀師來而為一我分為四以禦之謂狄道隴西南安岐山處齊王嘉平五年蜀將姜維圍南安襄

武皆不尅後莊帝永安三年于郡置渭州因渭水為名  
禹貢導渭自鳥鼠同穴山在州西一百二十九里渭源  
界大業三年罷州復置隴西郡隋亂陷賊武德元年西  
土底平復置渭州保應二年陷于西蕃

州境東西二百六十六里  
南北三百八十六里  
八到東至上都一千一百里  
東至東都一千九百六十里  
東南至秦州三百里  
西南至岷州二百二十六里  
東北至原州五百五十里  
西北至臨洮軍百九十里  
貢賦開元貢秦苑射香麻布  
元和貢賦

官縣四 襄武 渭源 隴西 彭縣

襄武縣郭上下本漢舊縣也屬隴西郡開皇三年罷郡縣  
屬渭州大業三年復屬隴西郡武德改屬渭州

渭水北自渭源縣界流入

六泉水在縣東北原上泉源有六因以為名

渭源縣上正東微南至州九十里本漢首陽屬隴西郡西魏大

帝分隴西置渭源郡因渭水為名也開皇三年罷郡縣

屬渭州

鳥鼠山今名青雀山在縣西七十六里渭水所出凡有

三源並下其同穴鳥如家雀色小 其鼠如家鼠色小  
黃近穴溲溺氣甚辛辣使人變逆嘔吐牛馬得此氣多  
疲卧不起而大汗

隴西縣上 西至州五十里 本漢獮道縣也屬天水郡後漢

末于此置南安郡開皇元年獮道移武陽縣名于郡理  
屬州八年改武陽為隴西

安都山在縣西四十九里

落門水出縣東南落門谷後漢建武十年成歙大破隗囂  
于落門即此地也

渭水經縣南

彭縣上 東北至州六十里 本漢彭縣也屬隴西郡永元二年

封耿秉為彭侯是也永嘉南渡縣遂廢焉後魏宣武復

置屬略陽開皇三年罷郡縣屬渭州

龍馬山在縣西四十里

鹽井在縣南二里遠近百姓仰給焉

武州 武都 開元戶二千四百五十三 御十三

禹貢梁州之域古西戎地也戰國時白馬氏居焉氏即  
西戎之別種也元鼎六年開白馬氏以其地為武都郡

魏太祖以楊阜為武都太守及劉備取漢中魏文帝徙武都于美陽即今好時縣界也後諸葛亮使將攻武都陰平遂寇定二郡其地始入于蜀平後晉復以為郡及永嘉南遷中原背叛武都又為氐楊茂搜所據群氐推以為王其後楊難當為宋所破其苗裔復擁眾據武都之仇池山在今成州界後平仇池于仙陵山東置武都鎮宣武帝于鎮城復置武都郡廢帝改置武州大業三年又改為武都郡武德元年復為武州

州境東西二百五十六里南北二百九十里

八到  
 東北至上都二千二百里  
 東北至東都二千六百里  
 東至興州三百五十七里  
 西北至宕州二百五十五里  
 南至文州三百六十里  
 北至成州三百八十里  
 貢賦  
 開元貢  
 蠟 燭 布 椒

官縣三

將利

福津

盤堤

將利縣中下本漢羌道縣地後魏于此置石門縣周閔帝改為將利縣屬永都郡開皇三年罷郡縣屬武州皇朝因之

仙陵山在縣西六里

武都有紫水泥亦紫漢朝封璽書用紫泥即此水之泥也又出上品雄黃色如鷄冠

卷水一名陵水經州城南二里

福津縣 中下 西北至州本後魏之武階郡也屬南秦

州文帝又置福津縣屬武階郡開皇三年罷郡移福津縣于郡置焉屬武州皇朝因之

隴東山在縣北四十五里

盤堤縣 中下 西北至州一本漢河池縣之地也後魏

廢帝于此置武陽郡領盤堤縣開皇三年罷郡縣屬武

州皇朝因之

盤堤山在縣東南七十三里

縣城魏鄧艾與蜀將姜維相持于此築城置茄芦戍陵于此置縣

蘭州 下 金城 開元戶四千

鄉一十五

禹貢雍州之域古西戎地也秦并天下是為隴西郡漢武帝降匈奴以其地置武威酒泉張掖敦煌四郡又分隴西置天水郡昭帝六年分隴西張掖以為金城郡今州即金城郡之舊地也初築時得金故曰金城又言金

取其堅固領縣十三宣帝又置金城屬國以處降羗平  
帝元始四年金城塞外羗獻兼魚鹽之地內屬漢遂得  
西王母石室以為西海郡理龍夷城即今河源軍西一  
百八十里威戎城是也後漢建武十三年省金城入隴  
西郡明帝永平元年復立永熹末前涼張軌分立興晉  
郡張實徙金城縣即今州理是也西秦乞伏乾歸都苑  
川南涼禿髮烏孤都廣武皆此地也苑川在今五泉縣  
連定所滅廣武縣也至禿髮隋開皇元年立為蘭州置  
傳檀為乞伏熾盤所滅也  
總管府取畢蘭山以為名也大業三年罷州為金城郡

武德二年討平薛舉復置蘭州八年置都督府明慶元

年罷復為州寶應元年陷于西蕃

州境東西二百一十七里

八到東南至上都一千四百六十里

東南至東都二千三百二十里

東至臨州一百九十里

東北至會州三百八十里

西北至鄯州四百里

西南至河州三百里

開元貢麻褐野馬皮

官縣二 五泉 廣武

五泉縣中下本漢金城縣也屬金城郡前涼張實徙金

城郡理焉開皇三年罷郡縣屬蘭州皇朝因之

康狼山亦名熱薄汗山在縣南一百四十里西秦乞伏  
乾歸太子熾磐招結諸部二萬七千築城于康狼山以  
據之即此山也

黃河流經縣北去縣二十里

金城關在州城西周武帝置金城津開皇十八年改津  
為關

廣武縣

中下

南至州二百二十五里

本漢枝陽縣也前涼張駿

三年分晉興置廣武郡開皇三年罷郡置廣武縣屬蘭

州大業二年改為允吾音鉛縣取漢舊名也六年改為

會定縣武德三年重置廣武縣

琵琶山在縣西北一百五十里北涼沮渠蒙遜恃其強

陰謀周乃擁衆南保琵琶山即此也

烏逆水在縣西南二十許里水西有馬蹄谷漢武帝使  
李廣利伐大宛得天馬胡馬感北風之思遂頓絕羈絆  
而馳晨發京城食時至燉煌寨下今谷中石上猶存蹄  
跡

允吾故城在縣西南一百六十里本漢縣屬金城郡浩

疊故城在縣西南一百三十里漢縣也

水流峽岍深若門也

河州安樂府開元戶五千二百八十三

鄉十四

禹貢雍州之域古西羗地也梁昭帝分隴天水張掖三

郡立金城郡今州即金城郡之枹罕縣也音靈帝時隴

西宋建自稱河平王聚眾枹罕改元置百官獻帝建安

末夏侯妙才討平之晉惠帝立枹罕護軍前涼張軌保

據涼州立為興晉郡張駿二十一年以州界遼遠分置

河州以禹貢導河自積石至于龍門積石州界故曰河

州後乞伏熾盤又自金城都于此後魏平定秦隴西改

置枹罕鎮孝文太和十六年改鎮復為河州大業二年

罷州改為枹罕郡武德二年討平李軌改置河州寶應

元年陷于西蕃

州境東西二百二十八里

八到東至上都一千四百六十里

東至東都二千三百二十里

東至蘭州三百里

貢賦

西至鄯州三百里



管縣三 枹罕 鳳林 大夏

枹罕縣郭上下本漢舊縣屬金城郡故罕羌侯邑秦滅為縣後遂因之

積石山一名唐述山今名小積石山在縣西北七十里按河出積石山在西南羗中注于蒲昌海潛行地下出于積石為中國河故今人目彼山為大積石此山為小積石

鳳林山在縣北三十五里

河水在縣北五十里河下也按四瀆之中河源最高從

高注下故其流峻急禹貢導河積石至于龍門又曰導洛自熊耳按洛水出洛上西山經熊耳之北所言導者皆謂紀所施功不必自其源也

鳳林縣中下東南至州本漢白石縣地後魏大統十

二年刺史楊寬于河南鳳林川置鳳林縣因以為名儀鳳元年于河州西移安鄉縣理此又名安鄉天保元年改名鳳林

石門山在縣東北二十八里山高險絕對峙若門即皋蘭山門也漢武元封三年霍去病出隴西至皋蘭即此

也

離水西去縣二百步

大夏縣 中下 西北至州七十里 本漢舊縣屬隴西郡前涼張

駿置大夏郡縣屬焉周改屬枹罕郡開皇三年罷郡縣

屬河州

金劍山在縣西二十里

大夏山水經縣南去縣十步

鎮西軍在州西一百八十里開元三年哥舒翰于索恭

川置

振威軍在天成軍西百餘里天保十三年九月哥舒翰

攻吐蕃雕窠城置

鄯州 西平下府 開元戶六千四百四十六

鄉十五

禹貢雍州之域古西戎地也春秋及秦漢為羗胡所居

昭帝元始元年置金城郡按金州界即金城郡地也後

漢獻帝分置西平郡屬涼州前涼張軌分西平置晉興

郡張天錫以晉興西平二都遼遠分為廣源郡後涼呂

光改西平為西河郡南涼禿髮烏孤自稱武威王徙都

于此弟儁檀遷于姑臧後復徙治于此為乞伏熾盤所

併後魏以西平郡為鄯善鎮孝昌二年改鎮立鄯州大

業三年罷州復為西平郡隋亂陷賊武德二年討薛舉

開隴平定改置鄯州儀鳳二年都督後復為州開元二

十一年置隴右即度使都管兵七萬五千一萬匹段

備西戎統臨洮軍開元中移就鄯度衙置管兵河源軍

州西百二十里儀鳳二年即將李一支白泉軍州西北

置管兵一萬四千馬六百五十三匹河源軍西一百二十

十里開元五年郭知運置安人軍里星宿川開元七年

管兵四千馬五百匹安人軍里星宿川開元七年

郭知運置管兵萬振威軍州西三百里開元中信威戎

人馬三百五十五匹安王禕置管兵千人威戎

軍州西北三百五十五里開元二十六年綏和守捉州西南

十里開元二年郭合川郡守捉州南百八十里貞觀中

知運置管兵千人合川郡守捉州南百八十里貞觀中

川郡莫門軍洮州城內儀鳳二年置管寧塞軍廓州城

疊州馬積石軍廓州西百八十里儀鳳二年鎮西軍河

五匹積石軍廓州西百八十里儀鳳二年鎮西軍河

城內開元二十六年杜希望置平夷守捉河州城內西

置管兵三千人保應元年没于西蕃

州境東西三百五里

八到東南至上都一千九百里

東至蘭州二百二十里

西至西海三百七十里

西南至廓州一百四十里

東北至涼州五百里

貢賦 開元貢 褐十疋 羚羊角兩雙

官縣三 湟水 鄯城 龍支

湟水縣郭中下 本漢破羌縣地屬金城郡魏分置西都縣屬西平郡開皇三年罷郡縣鄯州十八年改為湟水縣皇朝因之

土樓山在縣西首三十里下有土樓神祠

湟水名湟河亦謂之樂都水出青海東地亂山中東南流至蘭西南入黃河

浩疊水今謂之閣門水經縣東去縣五十五里漢宣帝

神爵元年遣後將軍趙充國擊先零羌充國欲罷騎兵

屯田以待其弊計度臨羌東至浩疊羌虜故田人所未

墾可二千頃已上又理湟隄以西道橋七十所令可至

解水左右留步士萬人屯田為必禽之且詔從之充國竟以屯田之利支解先零

鄯城縣中 東至州一百二十里儀鳳分湟水縣置北枕湟水西

即土樓山

龍支縣中 北至州一百三十五里 本漢允吾縣也屬金城郡後

魏初于此置金城縣廢帝二年改為龍支縣西南有龍

支谷因取為名

積石山在縣西九十八里南與河州枹罕縣分界

黃河在縣西南六十里

廓州寧塞 開元戶三千九百六十四

禹貢雍州之域古西戎地漢宣帝時西羌數背叛後將

軍趙充國屯隴西諸羌不敢動後漢燒當等八種羌為

寇段熲擊破之諸羌弭定獻帝建安中分金城置西平

郡南涼禿髮烏孤又以河南地為澆河郡周建德五年

于今州理西南達化縣界澆河故城置廓州蓋以開廓

邊境為義大業三年罷州復為澆河郡隋亂陷于寇賊

武德二年西土平定改置廓州乾元二年陷于西蕃

州境 東西三百九十四里 南北四百九十里

八到 東南至上都二千四百里 東南至東都二千九十里

東至廓州三百九十里 西至蕃界樹郭城三百二十里

南至新置曜武軍二百里 北至新安夷騎八十里

貢賦 開元貢 麩金 大黃 戎鹽 射香

管縣三 化城 達化 米川

化城縣 郭下本後魏石城縣地廢帝二年因境內有化

隆谷因改為化隆縣皇朝因之先天 年改為化城縣

黃河在縣南八十步

扶延山在縣東北十里多麋鹿

達化縣 下 東至州本後周置達化郡并達化縣開皇

三十里 三年罷郡移縣入郡解即今縣是也皇朝因之

黃沙戍在縣東六十里

米川縣 下 西至州本前涼張天錫于此置却川戍後

一百里 魏孝昌二年于成城置廣威縣貞觀十年于本縣東一

百二十里黃河南岸置米川縣屬河州永徽六年移于

河北屬廓州

積石軍在州西南一百五十里儀鳳二年置西臨大澗

北枕黃河即隋澆河郡所理

寧邊軍在積石軍西黃河北

威勝軍在積石軍西八十里宛肅城

金三軍在積石軍西南一百四十里洪濟橋

武寧軍在洪濟橋東南八十里百谷城

曜武軍在州南二百里黑硤川

右寧邊等五軍並天保十三年哥舒翰奏置

岷山

和政

開元戶三千九百五十

鄉十四

禹貢雍州之域古西羗地也禹貢西傾朱圉鳥鼠按西傾山在洮州之西今州處其東北此則雍州之域明矣在秦為隴西郡洮縣也自秦至晉不改後魏文帝始于此置岷州南有岷山因以為稱仍領同和郡又改為臨

洮郡開皇三年罷郡屬岷州大業三年復為臨洮郡隋

末淪陷寇賊義寧二年改置岷州天保元年改為和政

郡乾元二年復為岷州上元二年因羗叛陷于西蕃

州境東西一百六十三里南北三百六十七里

八到東北至上都一千三百三十六里東北至東都二千一百八十六里東北至渭州二百二十六里西南至洮州一百八十里南至宕州三百八十里北至臨州三百四十里

貢賦 開元貢 龍湏席 鴛鴦鳥 梨牛酥 雕翎

官縣三 溢樂 祐川 和政

溢樂縣 郭中下本漢秦之臨洮縣也屬隴西郡後魏置同

和郡縣屬焉開皇三年罷郡縣屬岷州義寧二年改置

溢樂縣

岷山在縣南一里

崆峒山在縣西二十里

州城本秦臨洮城也後漢初建二年金城隴西保塞羗皆反車騎將軍馬防長水校尉耿恭擊平之即此地也

董卓臺在縣北十五步

秦長城首起縣西二十里始皇三十四年并天下使蒙恬將三十萬衆北逐戎狄築長城起臨洮至遼東延袤萬餘里

祐州縣 中下 西北至州本基城周明帝武成元年置

開皇九年省義寧二年重置先天元年改為祐州縣取

縣西祐川為名也

和政縣 中下 南至州三十三里 本後周洮城縣也武帝保定

元年郡省置同和縣屬同和郡宣政元年改為和政縣

開皇三年罷郡縣屬岷州皇朝因之

和政府 在縣西北七里

洮水 西南自溢樂縣界流入

洮州 臨洮 開元戶三千七百八十四

鄉 七

禹貢雍州之域古西戎地也自秦漢至于魏晉皆諸羗所居至後魏吐谷渾又侵據其地後周明帝武成中西



遂諸戎其地內屬置洮陽防武帝保定元年立洮州大業三年罷州改為臨洮郡隋季亂離所在陷沒郡守孫長詢率所部百姓嬰城固守以義寧元年舉城歸國武德二年復于此置洮州貞觀四年州移治故洪和城于此置臨洮鎮五年廢鎮置御諱州八年廢州復移洮州治此永徽元年置都督府開元十七年廢入岷州二十一年于臨潭又置臨州二十七年改為洮州德元隔于西蕃


州境 東西北至二百五十里 西至黃河六百里 西南至疊州二百八十里 北至河州三百里 開元貢酥

八到 東北至上都一千五百里 東北至東都二千三百六十里 東至岷州一百八十里 西至黃河六百里 西南至疊州二百八十里 北至河州三百里 開元貢酥

官縣二 臨潭 美相

臨潭縣郭中下 本隋美相縣周保定元年置貞觀四年移美相縣于東北洪和城內五年于州理改置臨潭縣其東北三面並枕洮水

洮水出縣西南三百里嶽臺山即禹貢西傾山也



柝傍山在縣東南十一里柝傍羌語也羌語呼石為柝呼高為傍因以為名

安西府在縣東四十里周明帝武城元年行軍總管博陵公賀蘭祥討吐谷渾築此城以保據潭平後因置博陵郡隋又為縣屬洮州貞觀十二年省縣入臨潭十三年于此置安西府

廣思鎮在縣西一百八十里

莫門軍儀鳳二年置在州城內

神策軍在州西八十里天保十三年哥舒翰置在洮河

南岍

美相縣

中 西至州七十五里

本漢舊縣治在州城貞觀四年

移洮州在此縣亦隋徙焉

霧露山在縣北一十里

疊州

合川 開元戶一千二百七十七

鄉十一

禹貢雍州之域歷秦漢魏晉諸羌常保據焉至後魏其地入吐谷渾周武帝建德六年西逐諸戎始統有其地乃置疊州蓋取山州重疊為義大業年廢疊州以縣屬洮州武德二年西上內附于今州西二十九里合州故

城置疊州五年隔吐谷渾七年討平之復置疊州今州城在獨山上西臨絕澗南枕羗水十三年置都護府永徽元年罷天保元年改為疊川郡乾元二年復為疊州

州境 東西二百六十五里 南北一百二十九里

八到 東至上都一千七百里 東至東都二千五百里

東南沿流至宕州二百五十里 西至黃河上党項岍二百八十里

東南至故芳州一百四十里 東北至洮州一百八十里

貢賦

開元貢

甘松香

射香

酥

調麻布

管縣二

合川

常芳

合川縣郭下 本周武二年置有三谷水至縣東合流因以為名周屬西疆郡開皇三年罷郡屬疊州皇朝因之石鏡山在縣西北四十五里其山石皎徹臨照莫不見其形體故以為名山有銅窟隋代採鑄今亦填塞白水一名墊江水在州西六十里

藥水出縣東平地人有患冷者煎水服之多愈

常芳縣 中

西北至州一百二十里

本周武成中所置恒鄉屬芳

州廓下前上元中芳沒蕃神龍元年移縣名于天法山

東蘓董谷西即合縣理是也

禹貢雍州之域秦漢及魏晉皆諸羌所居至後魏吐谷  
渾侵據焉周明帝武城中西逐諸戎始有其地乃于三  
交口築城置甘松防武帝建德中改為芳州以為名鎮  
恒香深泉二郡大業二年郡州廢以縣屬扶州隋氏喪  
亂陷于寇賊武德元年西邊平定復于常芳縣置芳州  
高宗上元二年陷于西蕃

州境

八到

東至上都一千八百四十里  
北至東都二千七百里  
東南至扶州三百里  
西南至羌直州一百六十里

貢賦

東至羌二百三十里  
西至疊州一百四十里  
貢犂牛酥調麻布

官縣三

常芬

恒香

丹嶺

常芬縣郭下

本周置屬恒香郡開皇三年罷郡縣屬芳

州唐上元二年陷于西蕃神龍元年移名屬疊州

素嶺山在縣東七十里春夏常多積雪因名之

甘松府在城內

恒香縣下

東北至州貞觀二年置寄理恒香戍

帝侯山在縣南三里

丹嶺縣 下 東至州 二十里 本隋舊縣開皇九年置屬芳州

義定二年屬甘松武德元年罷郡縣屬芳州所管百姓

皆是党項諸羌界內雖立縣名無城郭居處

湫池在縣西八十里通彌山中周迴百餘里蓋古之天

池大澤白水之源蓋此出也

宕州 懷道 開元戶一千六百五十九

鄉六

禹貢梁州之域古西羌地也自秦漢至魏晉皆諸羌據

焉後魏招撫西戎始有其地有梁彌忿者宕昌羌也其

先羌豪祖勤自稱宕昌王彌忿太武初表求內附大武

嘉之拜彌忿為宕昌王其後遞相傳襲稱蕃于魏謂其

地為宕昌蕃周天和元年改蕃置宕州大業三年罷州

復宕昌郡武德元年置宕州天保元年改為懷道郡乾

元二年復為宕州因宕昌山為名也

州境 東西三百六十五里 南北四百二十九里

八到 東北至上都一千四百五十里 東至東都一千三百五十里

東南至武州二百五十里 西南至疊州二百五十里

西北至扶州四百里 北至岷州三百八十里

貢賦 開元貢 麩金 射香

管縣二 懷道 良恭

懷道縣郭中下本周武帝天和元年置屬甘松郡開皇三年罷郡屬宕州皇朝因之

蘓董戍縣西一百八十三里

良恭山在縣北四十里出雌黃

斫花山在縣東北八十里出朱砂雄黃人常取之矣宕

昌故城今為交和戍在縣東五十二里

良恭縣下西南至州二百一十里本周之陽谷縣也武帝天和

五年置宕昌郡開皇三年罷郡縣屬宕州十八年改為

良恭縣

願虜山接縣城西北隅東西四十里南北三里

臨州狄道下府

州境

八到東南至上都一千二百八十里  
東南至東都一千一百四十里

天保初割蘭州狄道縣又別置安樂縣置臨州郭舊  
有臨洮軍久視元年置至保應元年陷于西蕃

狄道縣下

安樂縣下

元和郡縣圖志卷第三十九終



國家圖書館, NATIONAL CENTRAL LIBRARY, TAIWAN, R.O.C.

元和郡縣圖志卷第四十

隴右道下

官州八

涼州

甘州

肅州

沙州

瓜州

伊州

西州

庭州

涼州武咸中府

開元戶二萬六千一百六十五

鄉十五

禹貢雍州之西界自六國至秦戎狄及月氏居焉後匈奴破月氏殺其王以其王頭為飲器月氏乃遠過大宛西擊大夏而臣之匈奴使休屠王及渾邪王居其地漢武帝之討北邊休屠渾邪數見侵掠單于怒遣使責之



二王恐其誅乃降漢。得其地遂置張掖酒泉燉煌武威四郡。昭帝又置金城一郡。謂之河西五郡。改州之雍州為涼州。五郡皆屬焉。地勢西北邪出在南山之間。隔絕西羌西域。于時號為斷匈奴右臂。獻帝時涼州數有亂。河西五郡去州隔遠。自來別立州。于是以五郡立為雍州。魏又分雍州置涼州。領河西五郡。晉惠帝永定元年以張軌為刺史。持節護羌校尉。會永嘉之亂。因據涼州。是為前涼。至張天錫為符堅所滅。後十餘年又為呂光所據。是為後涼。至呂隆為姚興所滅。及沮渠蒙遜

起兵據張掖。是為北涼。至沮渠茂虔為後魏所滅。及太武帝改川鎮置四軍。成孝文太和十四年復為涼州。領武威等十郡二十縣。周置總管府。大業三年改為武

威郡。廢總管。隋末喪亂。陷于寇賊。武德二年討李軌。改為涼州。置西河節度使。都管兵七萬三千人。羌胡統

赤水軍。在涼州城內。管兵三萬三千馬萬三千匹。本赤鳥鎮有青赤泉。名鳥軍之大者。莫如赤水。幅員

五千一百八十里。前大斗軍。涼州西二百里。本是赤水拒土。蕃北臨突厥。大斗軍。因大斗拔谷為名。管兵建康軍。王孝傑開鎮。周七千五百人。馬二千四百匹。證聖元年尚書迴以甘肅兩州中間濶遠。頻被賊鈔。遂于甘州西二百里置此軍。管兵五千三百人。馬五千三百匹。東去理所



天梯山在縣南二十五里

白亭軍在縣北三百里馬城河東岍舊置守捉天保十年哥舒翰改置軍因白海亭為名也

姑臧南山一名雪山在縣南二百三十里

文軍澤在縣東三十里前秦苻堅遣將軍苟萇長毛盛伐北涼造机械衝車于此因名

休屠城在縣北六十里漢休屠縣也

明滅戍在縣北八十里

武安戍在縣西北百六十里

武興鹽池眉黛鹽池並在縣界百姓咸取給焉

神烏縣上舊郭下本漢鸞烏縣張天錫改置武興縣後廢

武德三年又于城內置神烏縣與姑臧分理神烏理西姑臧理東貞觀年廢摠章元年又置也

昌松縣中西北至州二百二十里本漢蒼松縣也屬武威郡後

涼置昌松郡縣屬焉開皇三年改昌松為永年縣後以重名復為昌松

金山在縣南一百八十里麗水出焉

蒼松故城在縣東北十里漢蒼松縣也

麗水府在縣城中

白馬戎在縣東北五十里

嘉麟縣 中下 東南至州七十里 本漢宣威縣地前涼張軌于

此置武興郡後涼呂光改置嘉麟縣後廢萬歲通天元年重置

天保縣 中下 東至州一百八十里 本漢番 盤 永縣屬張掖郡北

涼沮渠蒙遜立為番禾郡後魏太武帝平涼罷郡置軍

開皇三年改為縣皇朝因之天保中改為天保縣

甘州 張掖下 中府 開元戶五千四百四十 鄉十七

禹貢雍州之域自六國至秦戎狄月氏居焉漢初為匈

奴右地武帝元鼎六年使將軍趙 破匈奴出令 居

乃分武威酒泉地置張掖燉煌郡斷匈奴之右臂自張

其掖因以為名初屬張軌後涼末段業亦嘗據此地後

業為北涼以為張掖軍廢帝二年改軍置甘州因州東

甘峻山為名或言地多甘草故名大業三年罷州為張

掖郡隋亂陷賊武德二年討平李軌改置甘州永泰二

年隔于西蕃

州境 東西四百一十六里 南北一千三百七里

八到 東南至上都一千五百里  
東南至東都三千三百六十里

東至涼州五百里  
西至肅州四百里

南至大雪山二百三十里  
東北至花門山一千四百五十里  
開元貢 野馬皮 白柰 杞

貢賦

官縣二

張掖

刪升

張掖縣 鄣下 本漢麟得屬張掖郡本匈奴麟得王所居

因以名之晉改名永平縣開皇三年改永平為酒泉縣

大業三年改為張掖縣取舊郡為名也皇朝因之

合黎山 俗名要塗山在縣西北二百里禹貢導弱水至

于合黎

祁連山在縣西南二百里張掖酒泉二界上美水茂草

山中冬溫夏涼宜牛羊乳酪濃好夏瀉酥不用器物置

于草上不解什酥特好一斛酥得斗餘酥

雪山在縣南一百里多材木箭竿

甘峻山在縣東北四十五里出青骸鷹稱為奇絕常充

貢賦

居延海在縣北東一百六十里即居延澤古又以為流

沙者風吹流行故曰流沙

鹽池在縣北九百三十里其鹽潔白甘美隨月虧盈周  
迴一百步

建昌軍在州西北一百九十里

刪丹縣 中下 西至州一百二十里 本漢舊縣屬張掖郡按馬支

山一名刪丹山故以名縣山在縣南五十里東西百餘  
里南北二十里水草茂美與祁連山同匈奴失祁連焉

支二山乃歌曰亡我祁連山使我六畜不繁息失我焉  
支山使我婦女無顏色

弱水在縣南山下

大斗拔谷在縣南二百里大業五年煬帝躬率將士出  
西平道討吐渾還此谷會大霖雨士卒凍餒死者十六

七

寧冠軍在居延水兩漢中天保二年置

肅州 酒泉 開元戶二千二百五十二 鄉八

禹貢雍州之域古西戎地也六國時月氏居焉後匈奴  
所逐奔逃西徙匈奴得其地使休屠昆邪王分守之武  
帝元狩二年昆邪王殺休屠王并將其衆來降以其地  
為武威酒泉郡以隔絕胡與羌通之路以城下有泉其

味若酒故名酒泉初屬張軌後涼呂光復據有之後魏道武天興三年晉昌太守唐移檄六郡推武昭王為王為大都督涼公秦涼二州牧自燉煌遷都于此號西涼王後沮渠蒙遜復據有其地後魏太武平沮渠氏以酒泉為軍屬燉煌鎮明帝孝昌中改鎮立瓜州復置酒泉郡開皇三年罷郡立酒泉鎮所領縣並屬甘州仁壽三年以境宇遼遠分甘州置肅州隋末陷于寇賊武德元年河右底定復于酒泉縣置肅州大歷元年陷于西蕃州境東西五百六十四里南北五百四十里

八到 東至東都三千九百六十里

東至東都三千九百六十里  
東至甘州四百里  
南至瓜州八十里  
南至吐蕃雪嶺二千五百里  
北至西葭芦泉五百里  
貢賦 開元貢 野馬皮 礪石 肉蓯蓉 柏脉根

官縣三 酒泉 福祿 玉門

酒泉縣 郭中下 本漢福祿縣也屬酒泉郡自漢至隋不改義寧元年分置酒泉縣初西涼武昭王自燉煌遷都于此至子歆為沮渠蒙遜所破

崑崙山在縣西南八十里周穆王見西王母樂而忘歸

即此山

洞庭山在縣西七十里四面懸絕人不能上遙望巖  
如鑄銅色山中出金

白亭海在縣東北百四十里一名會水以象衆水所會  
故曰會水以北有白亭故曰白亭海方俗之間河北得  
水便名為河塞外有水便為名海

遮虜障在縣北二百四十里李陵與單于戰處隋鎮將  
陽元于其地得銅弩牙箭鏃

西涼武陵王陵在縣西十五里

福祿縣 中下

西至州本漢樂涪官屬燉煌郡後魏太

武帝平沮渠茂虔改縣為成隸燉煌鎮孝文帝改為樂  
涪縣隋改縣為鎮武德二年置福祿縣取舊名也

崆峒山在縣東南六十里黃帝西見廣成子于崆峒漢  
武帝行幸雍祠五時遂登崆峒並謂此山也

祁連戍在縣東南一百二十里

鹽池在縣東北八十里周迴百姓仰給焉

玉門縣 中下

東至州二百二十里本漢舊縣屬酒泉郡漢罷玉

門關屯戍徙其人于此因以名縣後孝明帝改為玉門



郡周武帝省入會 縣開皇十年復改為玉門縣皇朝  
因之

金山在縣東六十里出金

獨登山在縣北十里其山出鹽鮮白甘美有異常鹽取  
充貢獻

石脂水在縣東南一百八十里泉有苔如肥肉燃之極  
明水上有黑脂人以草盞取用塗鷓鴣夷酒囊及膏車周  
武帝宣政中突厥圍酒泉取此脂燃火焚其攻具得水  
逾明酒泉賴以獲濟

玉門軍開元中玉門縣為吐蕃所陷因于縣城置玉門  
軍天保十四年哥舒翰奏廢軍重置縣

沙州 燉煌  
中府

開皇元戶六千四百六十六

御十三

禹貢雍州之域古戎地也左傳所謂允姓之戎居于瓜  
州注云在今敦煌是也漢武帝元鼎六年酒泉置敦煌  
郡今州即其地也前涼張駿于此置沙州蓋因鳴沙山  
為名流沙即居延澤也以西胡校尉楊宣為刺史後三  
年宣讓州復改為敦煌郡涼武昭王初都于此後又遷  
于酒泉後魏太武帝于郡置敦煌鎮明帝罷鎮立瓜州

以地為名也尋又改為義州莊帝又改為瓜州大業三年又罷州為敦煌郡隋末喪亂陷于寇賊武德二年西土平定置瓜州五年改為沙州建中二年陷于西蕃朝

以敦煌為敦煌州境

八到 東南至上都三千七百里 東南至東都四千五百六十里

東至瓜州三百里

西至石城鎮一千五百里

西至吐蕃界三百里

北至伊州七百里

野馬皮

石羔 棋子石

特羊角

貢賦

管縣二

燉煌

壽昌

燉煌縣郭上下 本漢舊縣也屬敦煌郡周武帝改為鳴沙

縣以界有鳴沙山因以為名大業二年復為敦煌敦大

也以其開廣西域故以盛名

三危山在縣南三十里山有三峰故曰三危尚書竄三

苗于三危即此也

鳴沙山一名神沙山在縣南七里今按其山積沙為之

峰巒危踰于山石四面皆為沙壠背如刀兩人登之即

鳴隨足顛落經宿風吹落復如舊有一泉水名曰沙井

經歷古今沙填不滿水極甘美

懸泉水在縣東百三十里出懸泉山漢將李廣利伐大宛還士衆竭乏引佩刀刺山飛泉涌出即此也水有靈車馬大至即出多少至即出少

鹽池在縣東四十七里池中鹽常自生百姓仰給焉

壽昌縣

中下

東至州一百五里

一本漢龍勒縣因山為名屬敦

煌郡周武帝省入鳴沙縣大業十一年于城內置龍勒府武德二年改置壽昌因縣南壽昌澤為名也

龍勒水在縣南百八十里龍勒山李陵發兵至遮虜障東後嵇山南龍勒水上徘徊觀虜所見即此水

陽關在縣西六里以居玉門關之南故曰陽關本漢置也謂之南道西趣鄯善莎車後魏嘗于此置陽關縣周廢玉門故關在縣西北百一十八里謂之北道西趣車師前庭及疎勒此西域之門戶也班超在西域上疏曰臣幸得獲西域如自以壽終屯部誠無所恨恐後代謂臣沒西域臣能無依風首丘之思哉臣不敢望到酒泉郡但願生入玉門關即此是也

豆盧軍神龍元年置在州城內

瓜州晉昌下府本漢酒泉郡元鼎六年分酒泉置敦煌郡今

州即酒泉敦煌二郡之地晉惠帝又分二郡置晉昌郡

周武帝改為永興郡開皇三年罷郡縣屬瓜州按隋瓜

州即今沙州也大業三年改瓜州為敦煌郡武德五年

改瓜州別于晉昌瓜州地出美瓜故取名焉孤食其瓜

不見首尾大歷十一年隔于西蕃

州境東西三百九十三里

八到東南至上都三千四百里

東南至東都四千二百六十里

東南至肅州四百八十里

西至沙州三百里

貢賦 開元貢 草鼓子 吉莫皮

官縣二 晉昌 常樂

晉昌縣中下本漢冥安縣屬敦煌因縣界冥水為名也

晉元康中改屬晉昌郡周武帝省入涼興郡開皇四年

改為常樂縣屬瓜州武德七年為晉昌縣

雪山在縣南百六十里積雪夏不消東南九十里南連

吐谷渾界

冥水自吐谷渾界流入大澤東西二百六十里南北六

十里豐水草宜畜牧

玉門關在縣東二十步

合河戍在縣東北八十里在州西二百步蓋神龍元年  
置之

常樂縣

中下

東至州一百五十里

本漢廣至縣地屬敦煌郡魏

分廣至置宜禾縣後魏明帝改置常樂郡隋于此置常

樂鎮武德五年置常樂縣也

伊州

伊吾

開元戶一千七百二十九

御七

禹貢九州之外古戎地古稱昆吾周穆王伐西戎昆吾

猷赤刀後轉為伊吾周衰戎狄雜居涇渭之北伊吾之

地又為匈奴所得及秦始皇攘戎狄築長城以界中國

漢武帝時驃騎將軍擊破匈奴右地始築令居以西初

置酒泉郡後分置武威張掖敦煌列四郡據西關焉兩

關即陽關玉門也王莽時地屬匈奴後漢明帝永平十

六年北征匈奴取伊吾廬地宜禾郡都尉以為屯田兵

鎮之所未為郡縣後漢為匈奴所得自建武至于孝和

三通三絕至順帝時以伊吾舊膏腴之地傍近西域匈

奴資之以為鈔暴開沒屯田如故焉置伊吾司馬一人

至魏立伊吾縣晉立伊吾郡尉並寄理敦煌北界非今之伊州後魏及周又有鄯人來居之大業六年得其地以為伊吾郡隋亂又為郡胡居焉貞觀四年胡等慕化內附于其地置伊州

州境 東西一千一十五里 南北四百九十里

八到 東南至上都四千四百三十里 東南至東都五千一百六十里 西南至西州七百三十里 東南取賀磧路至瓜州九百里 正南微東至沙州七百里

貢賦 開元貢 刀 陰牙角

官縣三 伊吾 柔遠 納職

伊吾縣 敦下 本漢後伊吾屯貞觀四年縣

天山一名白山一名時羅漫山在州北一百二十里春

夏有雪出好米及金鉄匈奴謂之天山過之皆下馬拜

鹹池海在縣南二百里周迴百餘里州東北四澗水並

南流至州南七八里合流為一水側近皆有良田春夏

柔遠縣 下 西南至州二百四十里 貞觀四年置縣東有柔遠故

鎮因以為名兼置守捉

天山在縣北二十里柳谷水有東西二源出縣東北天

山南流十五里合

納職縣

下

東北至州一百二十里

貞觀四年置其城鄯善人所

立胡謂鄯善為納職因名縣焉後漢明帝曾于此置宜  
禾都尉

但密山在縣北百四十里山北二十里正抵蒲類海其  
蒲類海後漢恒帝時匈奴呼衍王寇伊吾司馬毛愷遣  
吏兵五百人與戰悉為所沒即此海也

繞海名良田漢將趙充國所屯也俗名漚悉厥海

伊吾軍在州西北三百里時羅漫山北甘露川置刺史

為使景龍四年置

陸鹽池在州南六十里周迴十餘里無魚水自生如海  
月滿則鹽多而甘月虧則鹽少而苦

西州

交河安西都護

開元戶一萬一千六百四十七

鄉二十四

本漢車師國之高昌壁也後漢和帝永元三年班超定  
西域以超為都護復置戊己校尉己車師前部高昌壁  
以其地勢高敞人物昌盛因名高昌晉成<sup>帝</sup>和中張駿  
置高昌郡後魏太武時有闕爽者自為高昌太守真君  
中爽為沮渠無諱所襲奪據之無諱死弟安周代立為

蠕：所併蠕：以闕伯周為高昌王高昌之稱王自此始也太和初伯周死子義咸立歲餘為從兄首歸所殺自立為高昌王五年立阿伏至羅殺首歸以敦煌孟明為高昌王太和二十年孟明為國人所殺立馬儒為王以麴嘉為長史遣使內附高昌人戀本土不願東遷相與殺王而立麴嘉死子堅立堅卒子伯雅來朝以隋煬帝宇文氏女玉波為華容公主妻之伯雅卒子文泰立遣使貢獻其後漸失臣禮貞觀十四年詔兵部尚書侯君集統薛萬鈞牛進達等搃兵討之文泰病死子智盛

立八月君集進軍破之下其二十二城獲戶八十列其地為西州并置西安都護以統之顯慶三年改置都督

府天保元年復為西州貞元七年沒于西蕃

州境東西八百九十五里南北四百八十五里

八到東南至上都五千里東南至東都五千里

東北至伊州七百里  
西南至焉耆七百里  
東南至金沙州一千四百里  
南至樓蘭國一千二百里並沙磧難行  
北至金婆嶺至北廷都護五百里

貢賦

開元貢

氍毹

乾蒲萄

刺密



管縣四 前庭 交河 天山 柳中

前庭縣上郭下貞觀十四年置高昌縣取舊高昌國為名

也天保元年改為前庭縣

天山夷名折羅漫山在縣北三十里

交河在縣西高昌國土良沃穀麥一歲再熟出赤鹽其

味甚美澤間有草名為羊刺其上生蜜食之與蜂不異

名曰刺蜜有鹽其狀如玉所以為枕貢之中國

柳中縣中下西至州貞觀十四年置當驛路城極險

三十里

固天山在縣東北

大沙海在縣東南九十里

交河縣中下東南至州本漢車師前王庭也按車師前

王國治交河城自漢迄于後魏車師君長相承不絕後

魏之後湮滅無聞蓋為匈奴所併高昌據其地貞觀十

四年于此置交河縣與州同置

交河出縣北天山水分流于城下因以為名

天山縣上東至州一百五十里貞觀十四年置

蒲昌縣中下西南至州一百八十里貞觀十四年置本名金蒲

城車師後王庭也

天山軍在州城內開元二年置本漢車師後王庭烏縣之東境也貞觀十四年置

庭州北庭都護

開元戶二千六百七十六

御五

庭州因王庭以為名也後為賊所攻掠蕭條荒廢明慶中重修置以來法為刺史治究葺焉謂州所管諸蕃奉勅皆為置州府以其大首領為都督刺史司馬又置叅將一人知表疏等事其俗帳居隨逐水草帳門皆向東開門向慕皇風也其漢戶皆龍翔已後流移人也長安二年改置北庭都護府按三十六蕃開元二十一年改

置北庭節度使

都管兵二萬人馬五千以防制突騎施

堅昆斬吸

西北去突騎施三千餘里北去堅昆七千里東去斬吸一千七百里官瀚海軍

北庭都護府城內長安三年初置燭龍軍三年郭元振改為瀚海軍開元中蓋嘉運重加修築管兵一萬二千

人馬四千天山軍西州城內開元二年置管兵五百里

軍伊州西北三百里甘露川景龍四年管兵三千人馬三百在理所東南五百里

州境

八到 東至上都五千二百七十里

東南至東都六千一百三十里

東南至伊州九百七十里

西南至焉耆鎮一千一百里

西至碎葉二千二百二十里

北至堅昆 衛帳約四千里  
東北至迴鶻 衛帳三千里

貢賦 開元貢 陰牙角 速霍角 內沙 阿魏  
延胡索

管縣三 後庭 蒲類 輪臺  
後庭縣 郭下貞觀十四年于州南置蒲昌縣長安二十  
年改為金蒲縣保應元年改為後庭縣

蒲類縣 南至州貞觀十四年置因蒲類海為名先天二  
年為默啜所陷開元十四年復置

輪臺縣 東至州四十二里 長安四年置

清海軍在府西七百里舊名鎮城鎮天保中改為清海

### 軍

俱六鎮 在西州二百四十里

當碎葉路

憑落鎮 在府西三百七十里

當西州路

神仙鎮 在府南五十里

當碎葉路

沙鉢鎮 在府西五十里

當迴鶻路

蒲類鎮 在蒲類縣

當迴鶻路

郝遮鎮 在蒲類東北四十里  
鹹泉鎮 在蒲類縣北二百里  
特羅堡子 在蒲類縣東北二百里餘四面有磧置  
堡子處周迴約二十里有好水草即往

迴鶻之  
東路

元和郡縣圖志卷第四十終

序

右元和郡縣圖志四十卷唐宰相李吉甫所上也吉甫  
病古今地理家著錄不得其要獨取蕭何收秦圖書而  
究天下阨塞戶口多少者以為準則：不待詳閱其書  
而其體要卓然可紀也已吉甫再相蓋元和六年此志  
自載其所嘗建白者二事改復天德舊城則在八年更  
置宥州于經略軍則在九年其年十月吉甫遂薨于位  
則是書又其當國日久乃始纂述此于唐家郡縣疆境  
方面險要必皆熟按當時圖籍言之最為可據又其言

曰志凡四十七鎮：皆有圖冠其篇首故以圖志名之  
圖今亡矣獨志在焉年憲宗經略諸鎮吉甫曾贊成之  
其于河北淮西悉嘗圖上地形憲宗得以坐覽要害而  
諭定策畫者圖之助多也惜乎其不存志傳寫久有闕  
逸又偽誤不敢強補謹書其有益者以不可待而已淳  
熙二年五月一日秘書少監臣大昌叙

張幾仲帥襄陽且行謂余曰以余之好異書知世間  
有甚欲之而無其方者矣之鎮苟暇期取古書有益  
者刻木而布傳之庶其費寡而人可得是亦一為政  
也秘藏多書盍選擇見授余思之有元和郡縣圖志  
者其所記地理多唐家制度本朝疆天下率多本唐  
則是書之脩秘究特與今宜余嘗即蓬山藏本之未  
叙刊其所以可傳者矣苟欲該惠夫人則莫此為要  
遂錄寄之以遂其雅好幾仲名子顏今以敷文閣待  
制在鎮淳熙二年至日新安程大昌泰之書

國亦披輿地圖乃克見則不出戶庭而九州萬里在  
吾目中如策馬并轡援衣挈領舍此誰則然方趙公  
為相強藩悍師徂正元餘擅地自予朝廷莫敢問而  
能以期年間易三十六鎮魏田季安病公請以滑任  
薛平戍重兵刑治因圖上河北險要憲宗張于浴堂  
門壁每歎曰朕日按圖信好卿料則其所著書蓋已  
見之行事矣豈真區區紙上語而已哉幾仲  
先忠烈王勛在彛鼎為

中興社稷臣幾仲濟美稱家文史聲猷有

風度方守國西門雍容緩帶跽叔子元愷故蹟一旦  
天子讀此書悼河山之獨曲想燕異而抗慨瞻焉北顧  
思有所出趙營平不必馳驅至金城圖上方略馬伏  
波不必聚米為山指畫形勢幾仲知之矣余願拭目  
焉本作書之旨則趙公之叔固在今揭于篇首淳熙  
三年十一月番陽洪邁書

子顏少有四方志遠長益篤比年數被上委使尋復  
領符襄州奏事便殿

上諭曰馳驅原隰爾素志也顧昧陋何以克承

玉音洎至郡要登峴山撫中原未始不歎息久之思有  
以自效者浩不知其涯焉會故人程刑部寄元和郡  
縣圖志閱之矍然有感仰唯

明主扼天下之吭制群生之命者不在茲乎亟用版傳  
以資有志者籌贊之恢拓之業又得程洪二鉅公題  
品詳瞻斯文為不朽矣昔司馬子長南游江淮上會

秘探禹穴闕九疑北涉汶泗東觀齊魯孔子之遺風  
西使巴蜀以還周覽山川故其為文廣博馳驅之素  
志竭縣簿于異時益有務于是書亦報

上之一云淳熙三年十二月朔旦上秦張子顏書

羅溪半農山人范品金抄

國家圖書館, NATIONAL CENTRAL LIBRARY, TAIWAN, R.O.C.