

始



339
1052

代表樺太及沿海州地圖

生田重保著

完

帝國書局



及沿海川地圖



0 10 20 30 40 50
 1:3,200,000
 里 本 尺
 0 50 100 150
 里 碼



所 産 庄


大正十年九月十日印刷
 大正十年九月十五日發行

不 許 復 製

露光量違いの為重複撮影

0 1 2 3 4 5 6 7 8 9 10 1 2 3 4

及沿海州地圖



大正十年九月十日
發行

不許複製
所著
青

露光量違いの為重複撮影

露光量違いの為重複撮影

大正十九年九月十日印刷
大正十九年九月十五日發行

所著 尾

不許複製

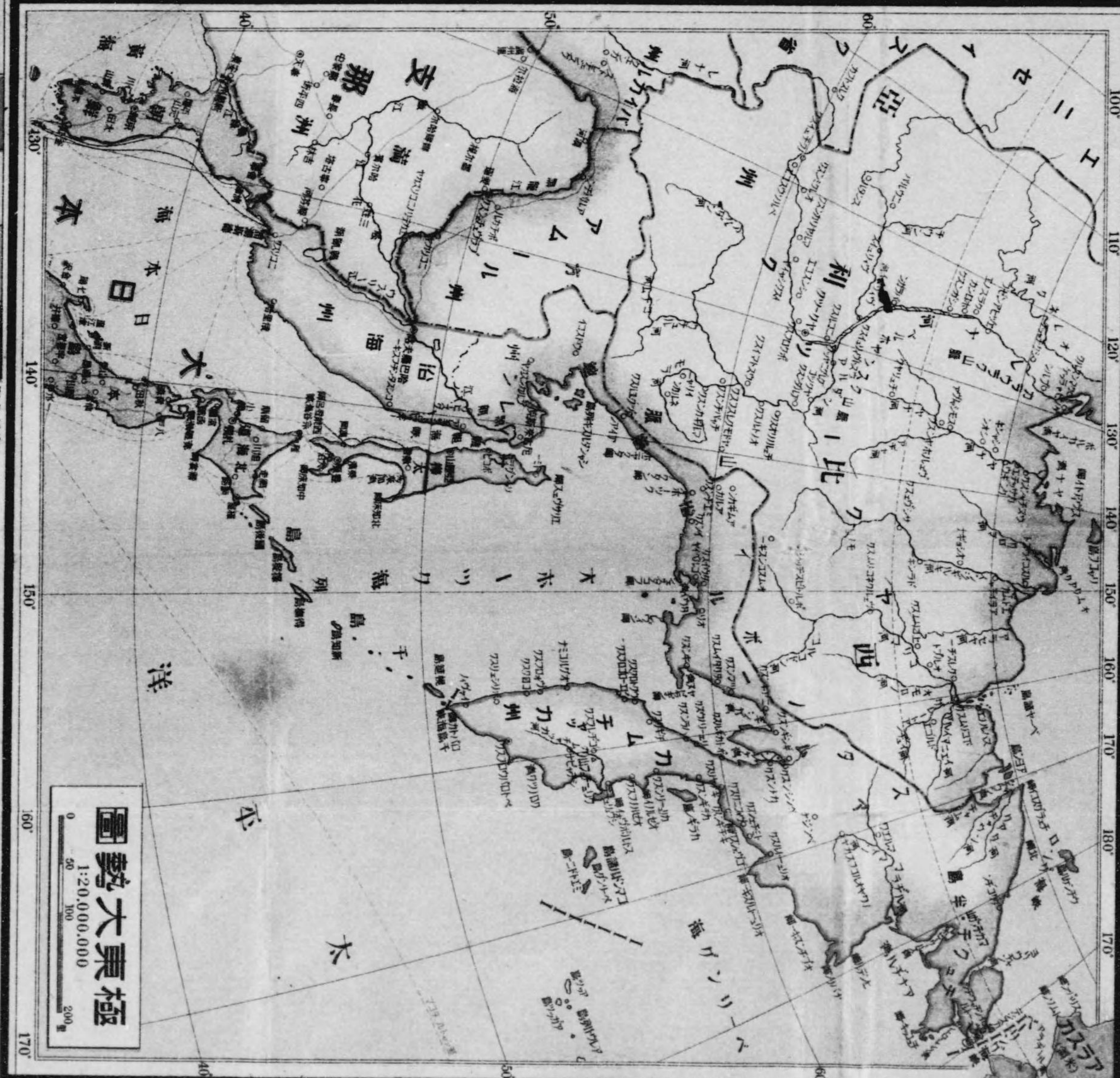
著作者 生田重保
東京市田原町丁五番地

發行者 中村信以
北海道札幌市南區南一条

印刷者 金井直三
東京市田原町田原一丁目

印刷所 金井印刷所
東京市田原町田原一丁目

發行所 富貴堂書店
北海道札幌市南區南一条
電話二番子六號



別色紙高 1000-F.H. 500 0

圖勢大東極
1:20,000,000

大正 10 9 24
内交

露光量違いの為重複撮影

大正十年九月十日印刷
大正十年九月十五日發行

所製

不許複製

著作者 生田重保

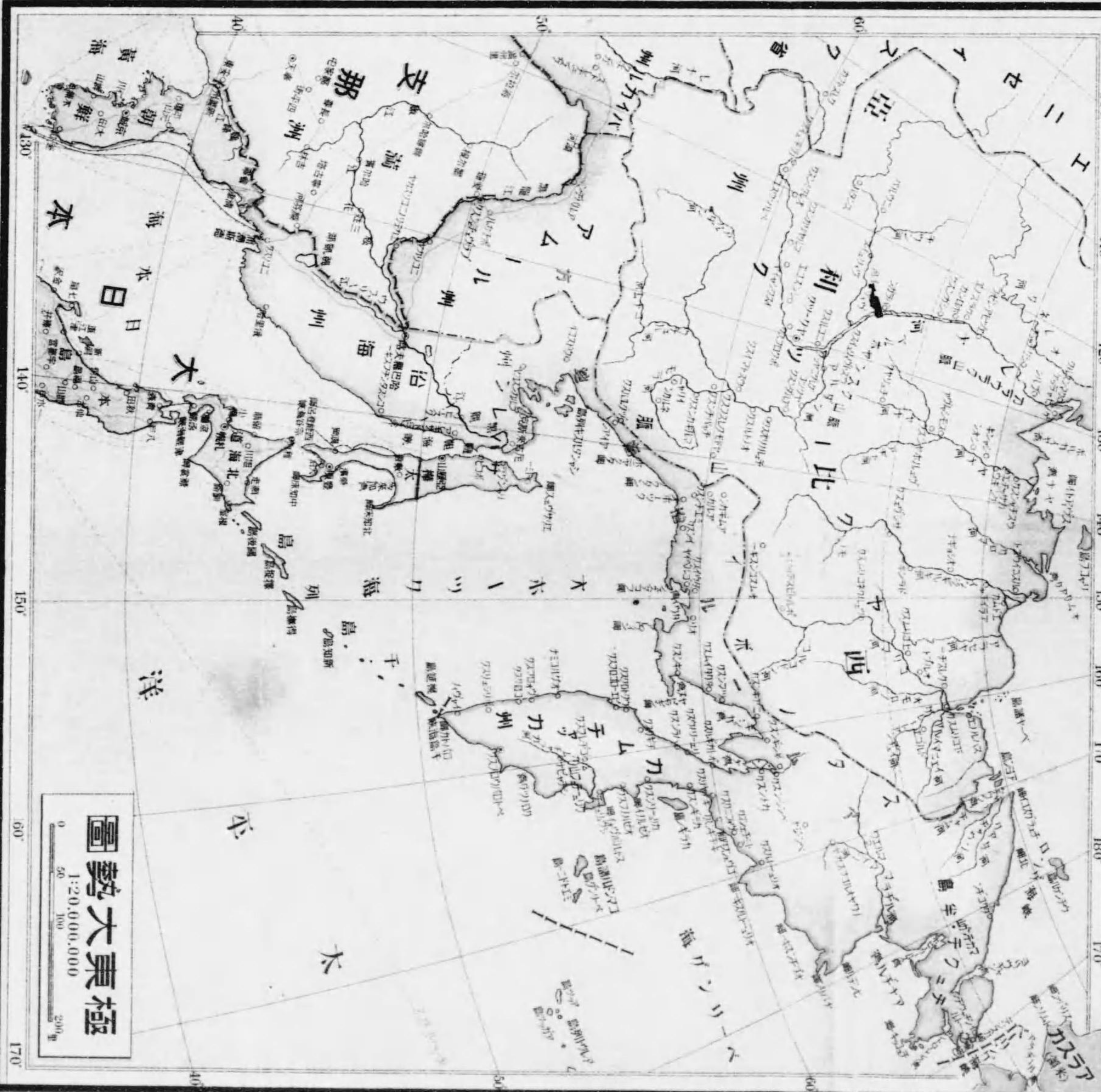
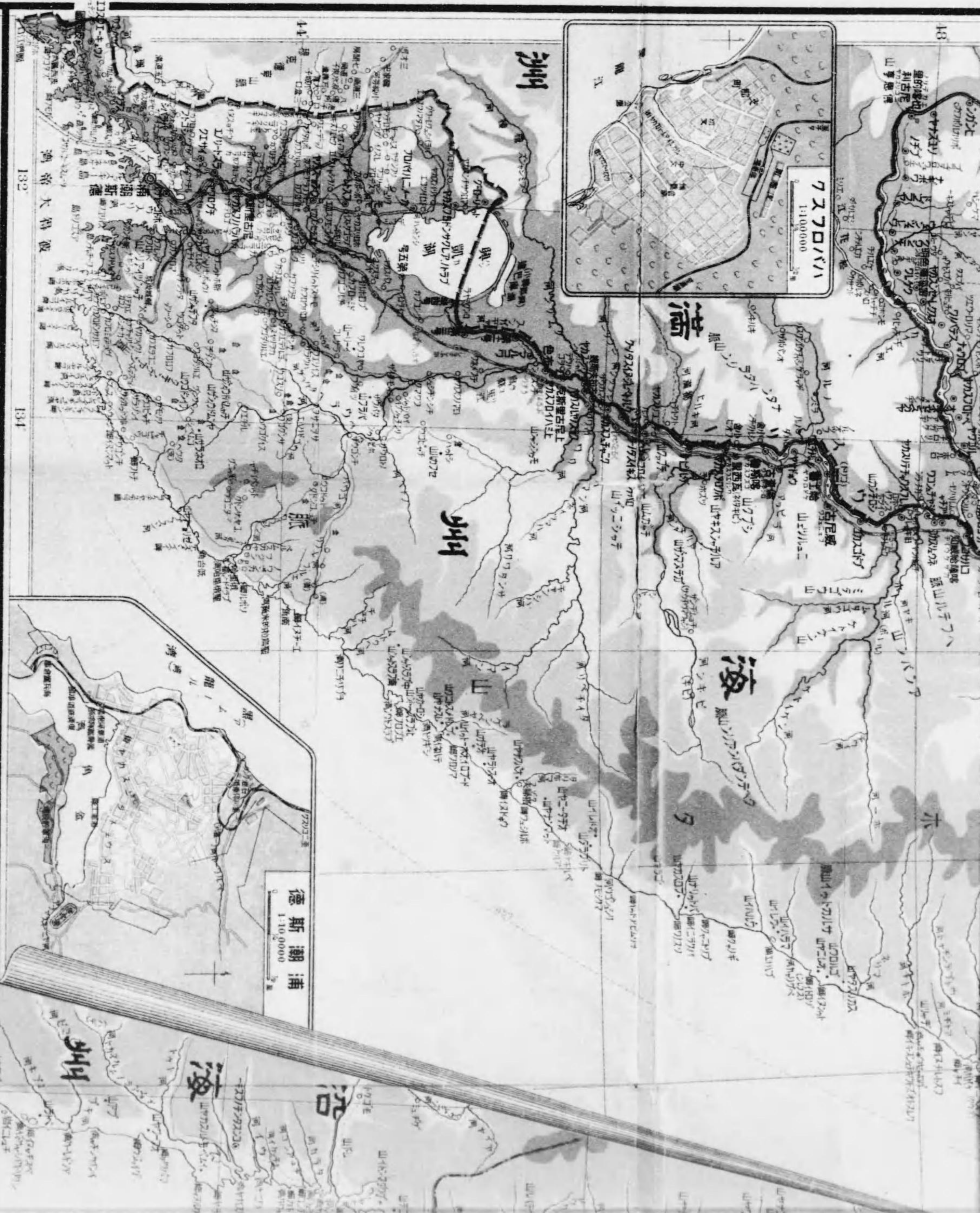
發行者 中村信以

印刷者 金井直三

印刷所 金井印刷所

發行所 富貴堂書店

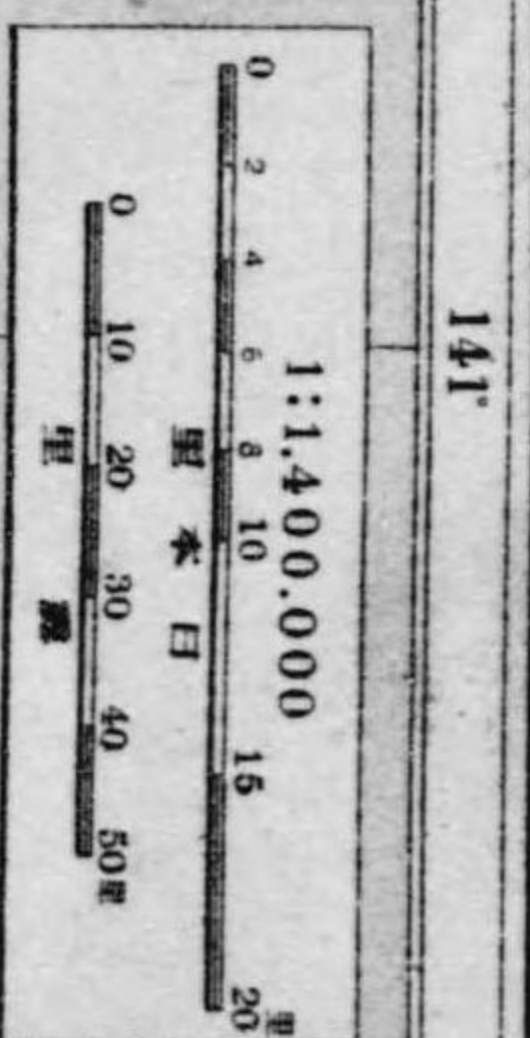
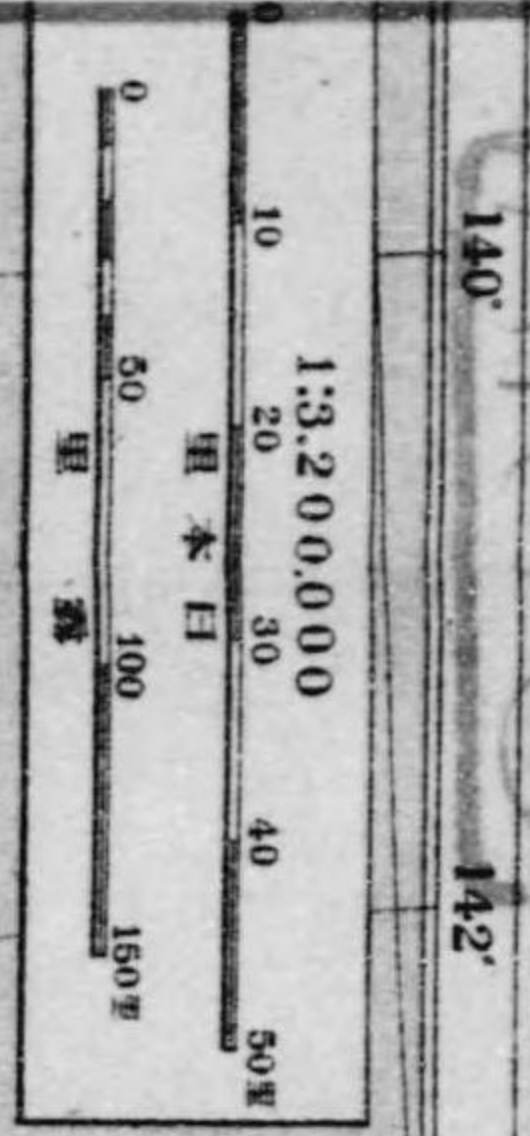
此圖有地圖部 第三六號



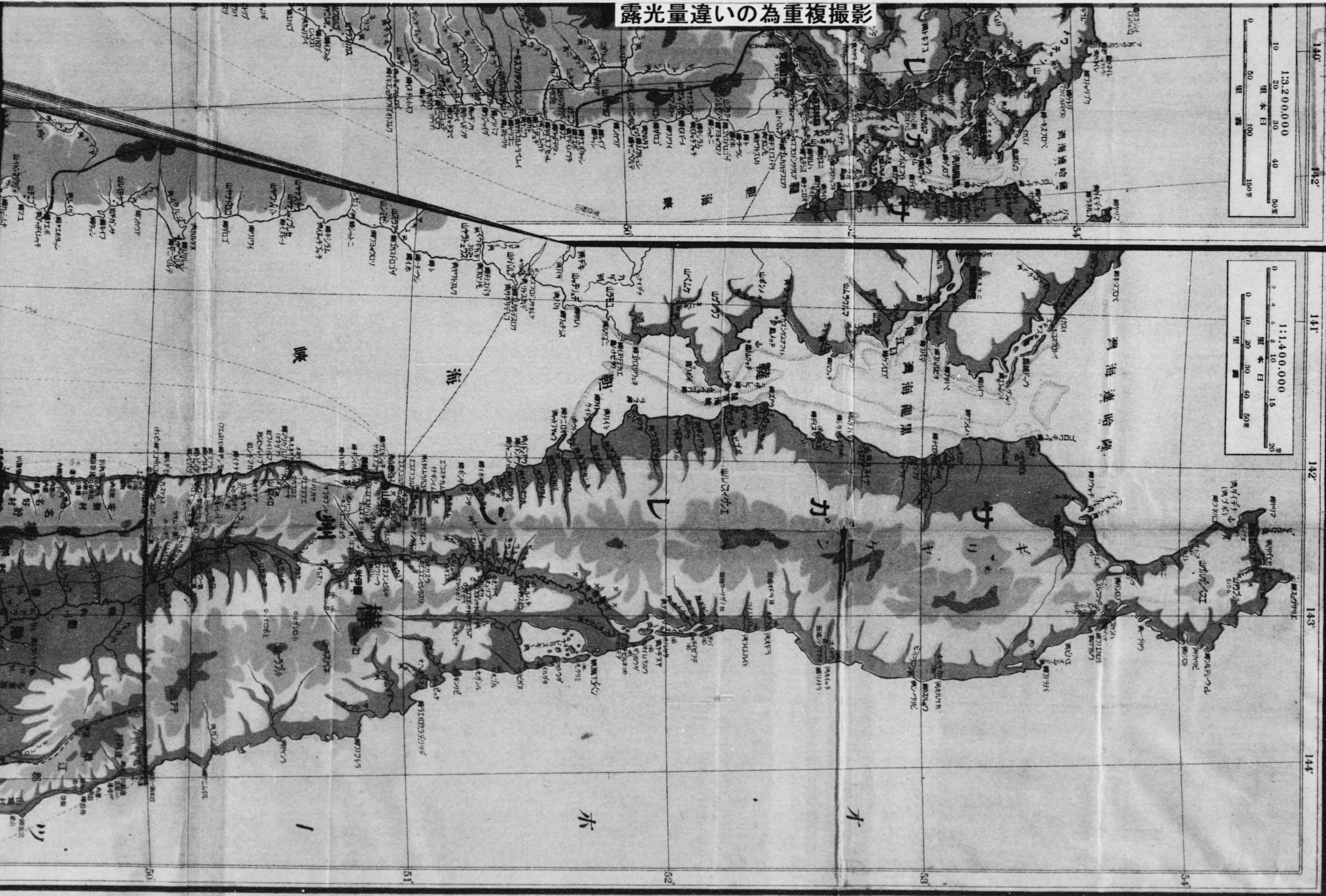
大正 10 年 9 月 10 日 印刷

代表棒太及沼海

339-1052

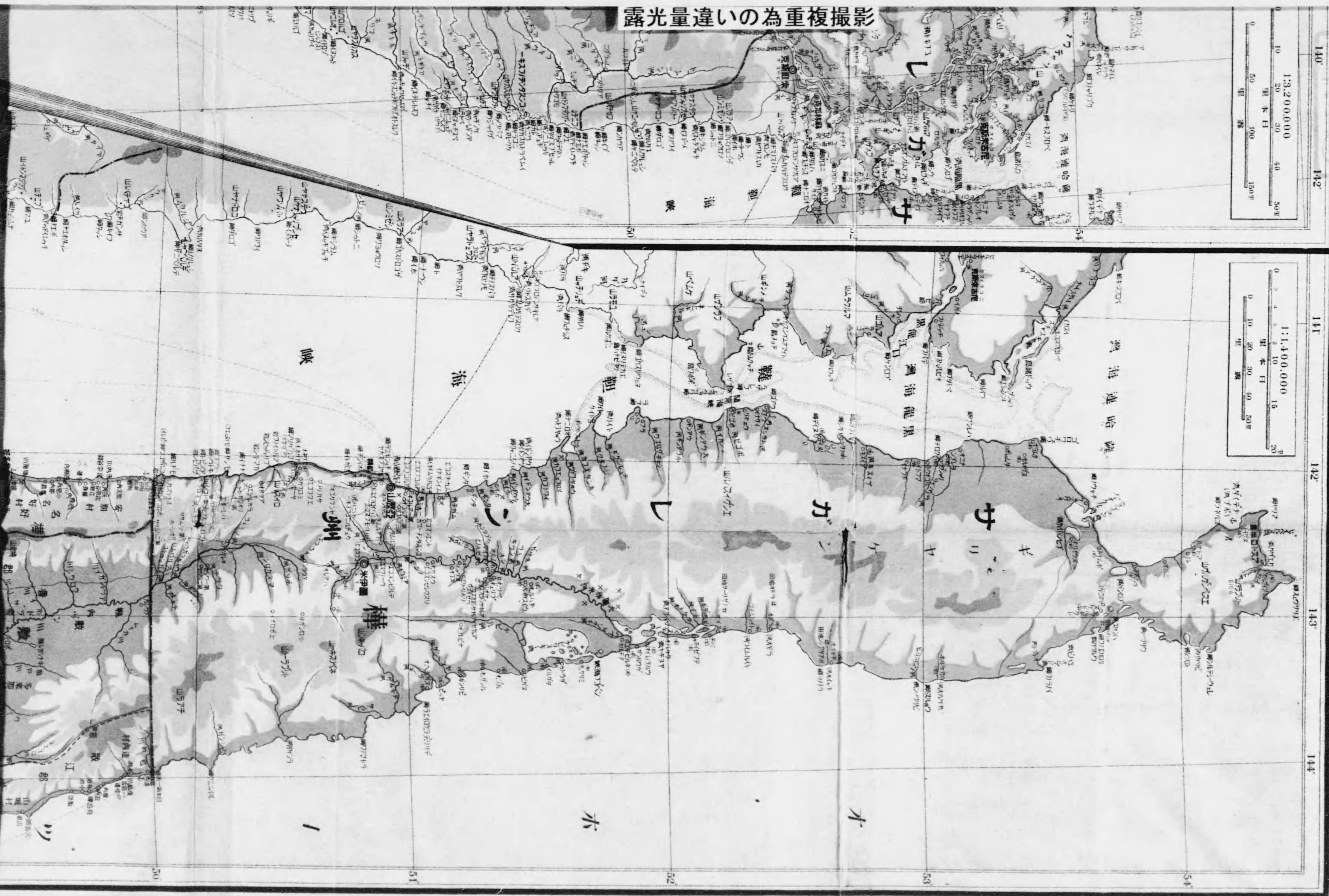


影撮重為の違光量露





手沼及太樺表代

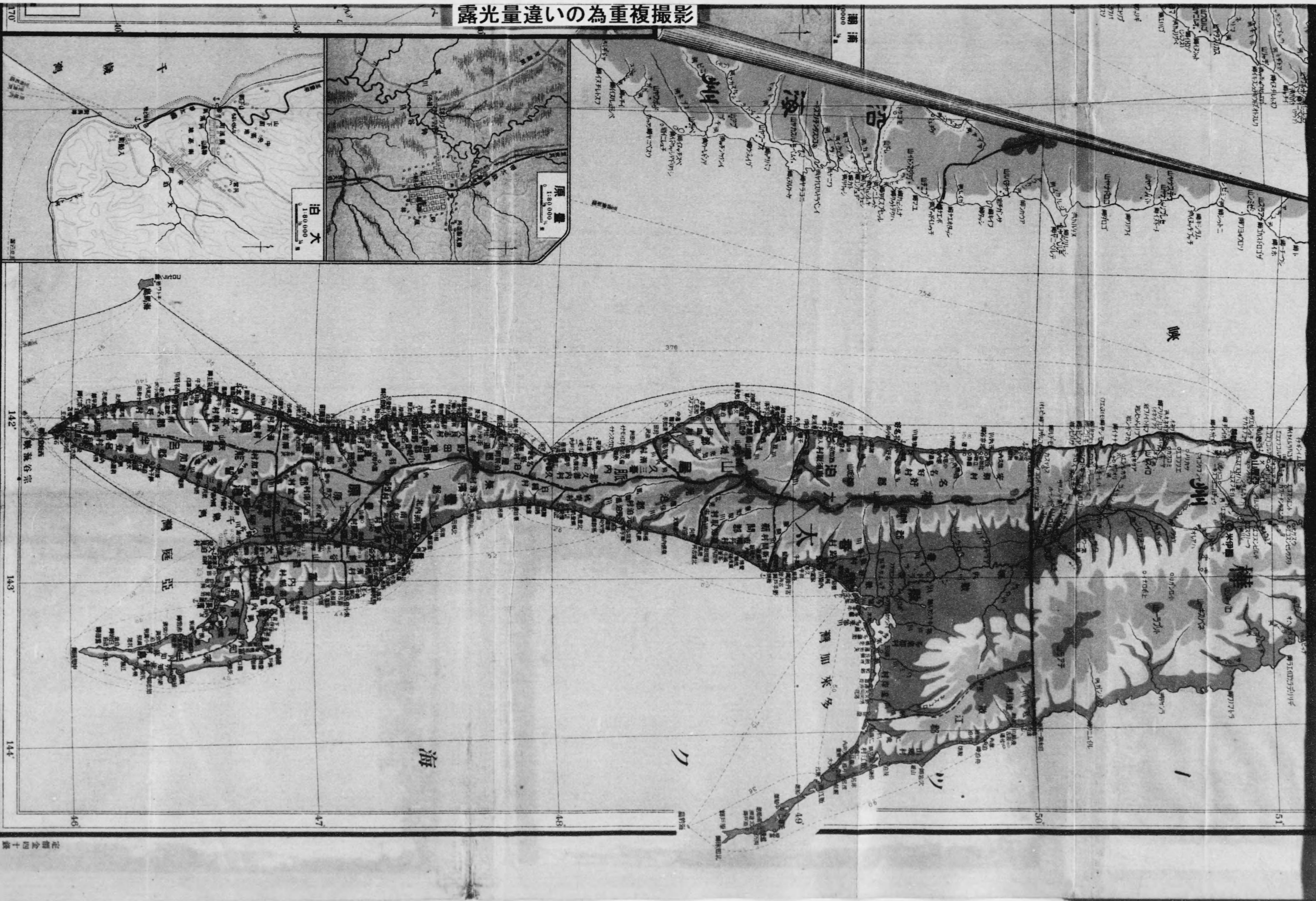
329-1052



露光量違いの為重複撮影



露光量違いの為重複撮影



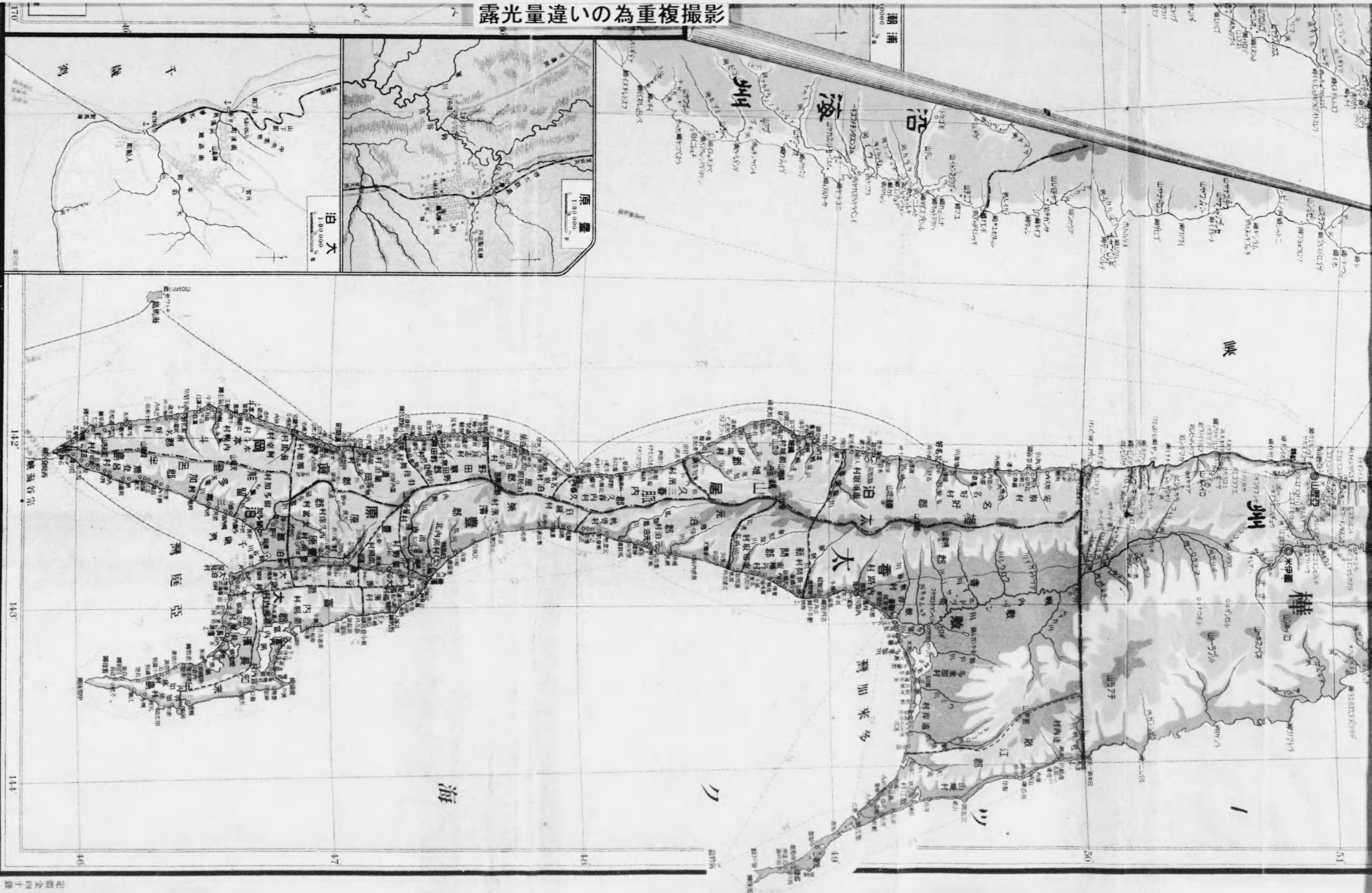
原量
1:80,000

泊大
1:80,000

電信電中田浦井台塔 ● 港 J 山關文司便郵于汾部。所設部 ○ 縣文 ● 縣太 ● 縣城
綫底海 ———— 路運 ———— 道鐵 ———— 界部 ———— (CHINA) 界州界離支 ———— 界國邦 ————

定價金四十錢

露光量違いの為重複撮影



原 壘
1:100,000

泊 大
1:100,000

定価金四十銭

電信電中田浦井台特 港上山郷文島便郷千原部 所設部 〇 郷文 〇 郷大津 〇 源郷
縮尺海 道路 道線 界部 異國邦

終

