


OpenStreetMap et Wikimedia

Similarities et différences

Similitudes

- 1) Philosophie du libre partage
- 2) Projets massivement collaboratifs
- 3) Projets « utopiques »
- 4) Projets innovants
- 5) Modes de gouvernance
- 6) Filiation revendiquée



Similitudes

1) Philosophie du libre partage

- ♦ Licence libre : accès et modification
- ♦ Défense de valeurs communes
 - ♦ Libertés numériques (Panorama – FoP)
 - ♦ Ouverture des données publiques (*Opendata*)



Similitudes

2) Deux projets massivement collaboratifs

- ♦ *Crowdsourcing* : intelligence collective...
- ♦ Recrutement de contributeurs, diversité
- ♦ *Crowdsourcing vs. Opendata*



Similitudes

3) Projets « utopiques »

- ♦ Diverses critiques
 - ♦ « C'est pas sérieux » : manque de contrôle
 - ♦ « C'est un domaine à réserver aux experts »



Similitudes

4) Projets innovants

- ♦ Pas des transpositions de l'existant
- ♦ Création des outils ad-hoc (pas un SIG, pas un CMS)



Similitudes

5) Modes de gouvernance des projets

- ♦ Une fondation globale (WMF / OSMF)
- ♦ Des « associations » nationales
- ♦ Des groupes locaux



Similitudes

6) Filiation revendiquée

« OpenStreetMap est la Wikipedia des cartes »

Différences et divergences



- 1) Nature des objets
- 2) Nombre de projets
- 3) Accessibilité aux débutants
- 4) Destination des contenus
- 5) Bureaucratie !
- 6) Culture...

Différences

1) Nature des objets

- ♦ OSM : une base de données cartographique
- ♦ Wikimédia : « la connaissance »




Différences

3) Accessibilité aux débutants

- ♦ Wikipedia : du texte enrichi : niveau 1
cf. traitement de texte



- ♦ OSM : de la géométrie enrichie : niveau 2
cf. dessin vectoriel



Différences

4) Destination des contenus

- ♦ Wikipedia : auto-suffisante (ou quasi)
- ♦ OSM : base de données requêtable → tiers
 - ♦ Rendus spécialisés (web / papier)
 - ♦ Moteurs de recherche géographique
 - ♦ Moteurs de routage...



Différences

5) Bureaucratie !

- ♦ Wikipedia fr : 180 administrateurs
- ♦ Wikipedia fr : 7 « bureaucrates »
- ♦ Wikipedia fr : procédures innombrables
- ♦ ...
- ♦ OSM : 1 Data Working Group./



Différences

6) Culture... « Bienvenue aux wikipédiens »

http://wiki.openstreetmap.org/wiki/FR:Bienvenue_aux_wikipediens

- 1. Les "travaux inédits" sont les bienvenus**
2. OSM est plus strict sur le copyright
3. Nous n'avons pas de règle de notoriété
4. Les pages de discussion sont secondaires
5. Vos modification s'appliquent partout
6. OpenStreetMap n'a pas d'administrateurs
7. Il n'y a pas besoin de tout catégoriser
8. OpenStreetMap ne fournit pas d'identifiants permanents

Différences

6) Culture...


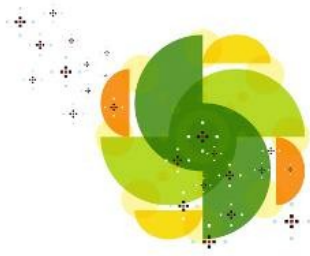


Collaborations OSM – Wiki*

- Proximité maximale
 - **Wikidata**
 - Une base de données (API, requêtes)
 - Complexité !
 - Ouverture



- **Commons**
 - Culture du terrain
 - Photos, relevés papier, GPS...
 - Souhait : « cartoparties » communes
 - Cf. Opérations libres



Techniquement – côté Wikimedia

- Carte intégrée aux articles (lien [carte](#))
 - Fond de carte OSM (rendu Mapnik Standard)
 - Couche données : articles WP + WIWOSM
- Page GeoHack (lien [coordonnées](#))
 - service national officiel proposé en premier (IGN)
 - OSM proposé en second
 - autres suivent
- Du côté de Wikidata...
 - Propriété P402 : OpenStreetMap Relation ID
 - « *This is a very bad idea and should not be used* »

Techniquement – côté OSM

- Attributs (*tags*) spécifiques
 - ex. `wikipedia` = `fr:Musée du Louvre` (WIWOSM)
 - ex. `wikidata` = `Q1467113` (Palais Royal - Musée du Louvre)
 - variantes sur attributs secondaires
 - `operator:wikipedia` = `lang:*` ...
 - `architect:wikidata` = `Q4724`

cf <http://wiki.openstreetmap.org/wiki/Wikipedia>
- Dans JOSM (éditeur données)
 - Plugins Tag2Link, **Wikipedia** (inclut WD), AddTags

Techniquement – terrain neutre

- Utilisation de références externes, ex.
 - Code SANDRE : cours d'eau (France)
 - Codes INSEE : communes...
 - Identifiant Mérimée : monuments historiques

{{Voir aussi}}

- *Présentation de l'extension **Kartographer***
- Par Benoît Prieur
- 11:30, Salle Sorbonne



Merci...

- Merci aux groupes locaux grenoblois d'**OpenStreetMap** et de **Wikimedia** pour avoir bêta-testé cette présentation le 23 juin 2013
- Version rédigée
<https://gallaxie.wordpress.com/2013/10/20/openstreetmap-vs-wikipedia-convergences/>
- Présentation © Guillaume Allègre 2013-2016
<allegre.guillaume@free.fr>
- Licence : Creative Commons By – SA 3.0
 - (By) Attribution
 - (SA) Partage dans les mêmes conditions
 - <http://creativecommons.org/licenses/by-sa/3.0/fr/>