

皇朝輿地通攷



泉州府



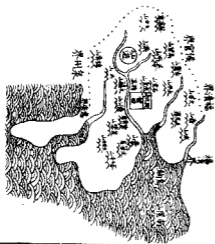
漳州府



福州府



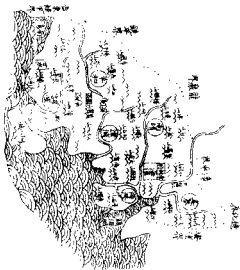
興化府



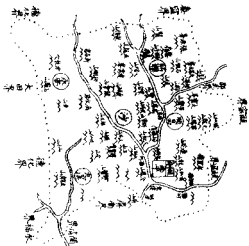
泉州府



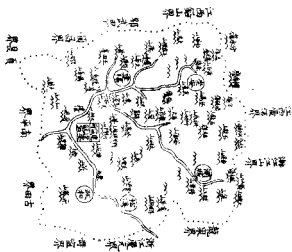
漳州府



# 延平府



# 建甯府



# 邵武府



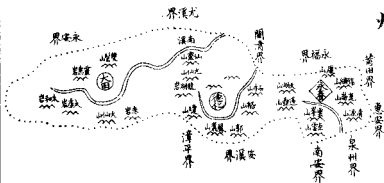
# 汀州府



# 福甯府



# 永春州







福建統部表

|     |     |     |     |     |     |
|-----|-----|-----|-----|-----|-----|
| 府州漳 | 府州泉 | 府化興 | 府州福 | 省建福 | 乘漢  |
|     |     |     | 漢郡地 | 漢郡地 | 三國吳 |
|     |     |     | 晉安郡 | 晉安郡 | 晉   |
|     |     |     | 晉安郡 | 晉安郡 | 宋   |
|     |     |     | 晉安郡 | 晉安郡 | 齊   |
|     |     |     | 晉安郡 | 晉安郡 | 唐   |
|     |     |     | 晉安郡 | 晉安郡 | 五代  |
|     |     |     | 晉安郡 | 晉安郡 | 宋   |
|     |     |     | 晉安郡 | 晉安郡 | 元   |
|     |     |     | 晉安郡 | 晉安郡 | 明   |

漢郡地

漢郡地

晉安郡

晉安郡

晉安郡

晉安郡

晉安郡

晉安郡

晉安郡

晉安郡

晉安郡

晉安郡

晉安郡

漢郡地

漳州

漳州

漳州

漳州

漳州

泉州

泉州

泉州

泉州

泉州

興化

興化

興化

興化

興化

福州

福州

福州

福州

福州

福建

福建

福建

福建

福建

|                         |   |     |   |                                    |  |   |  |
|-------------------------|---|-----|---|------------------------------------|--|---|--|
| 永<br><small>古縣地</small> | 府 | 寧   | 福   | 汀州府                                | 武邵府  | 寧建府   | 延平府  |
|                         |   |     |   |                                    |  | 建安郡<br><small>舊治建寧</small>                    |  |
|                         |   |     |   |                                    |  | 建安郡   |  |
|                         |   |     |   |                                    |  | 建安郡   |  |
|                         |   |     |   |                                    |  | 建安郡<br><small>與合州同</small>                    |  |
| 永春縣                     |   |     | 汀州<br><small>汀州中興治<br/>長汀無屬江<br/>南道</small> | 汀州                                 |  | 建州<br><small>初置州屬江<br/>南東道</small>            | 劍州<br><small>王明置劍州<br/>屬南道<br/>古劍州縣南<br/>路</small> |
| 永春縣                     |   |     |   | 汀州                                 |  | 建州<br><small>晉天福中王<br/>延政建武<br/>南平屬武邵</small> | 南劍州<br><small>屬南道<br/>初打海建<br/>屬南道</small>         |
| 永春縣                     |   |     |   | 汀州<br><small>屬南道</small>           | 邵武軍<br><small>公置名邵武<br/>初屬南道<br/>屬南道</small> | 建寧府<br><small>移建寧府<br/>屬南道</small>            | 延平路<br><small>初打海建<br/>屬南道</small>                 |
| 永春縣                     |   | 福寧州 |   | 汀州路<br><small>升府屬建<br/>屬南道</small> | 邵武路<br><small>升府屬建<br/>屬南道</small>           | 建寧路<br><small>屬南道</small>                     | 延平府<br><small>屬南道</small>                          |
| 永春縣                     |   | 福寧州 |   | 汀州府<br><small>屬南道</small>          | 邵武府<br><small>屬南道</small>                    | 建寧府<br><small>屬南道</small>                     | 延平府<br><small>屬南道</small>                          |



|                                    |                               |                        |                        |                        |             |
|------------------------------------|-------------------------------|------------------------|------------------------|------------------------|-------------|
| <p>縣 侯官</p> <p>更名侯官<br/>會稽郡都尉治</p> | <p>縣 官</p> <p>治縣地<br/>官侯官</p> | <p>縣 長樂</p> <p>治縣地</p> | <p>縣 福清</p> <p>治縣地</p> | <p>縣 連江</p> <p>治縣地</p> | <p>縣 江</p>  |
| <p>原縣 侯官</p> <p>原縣 侯官</p>          | <p>原縣 侯官</p> <p>原縣 侯官</p>     | <p>原縣 長樂</p>           | <p>原縣 福清</p>           | <p>原縣 連江</p>           | <p>原縣 江</p> |
| <p>原縣 侯官</p> <p>原縣 侯官</p>          | <p>原縣 侯官</p> <p>原縣 侯官</p>     | <p>原縣 長樂</p>           | <p>原縣 福清</p>           | <p>原縣 連江</p>           | <p>原縣 江</p> |
| <p>原縣 侯官</p> <p>原縣 侯官</p>          | <p>原縣 侯官</p> <p>原縣 侯官</p>     | <p>原縣 長樂</p>           | <p>原縣 福清</p>           | <p>原縣 連江</p>           | <p>原縣 江</p> |
| <p>原縣 侯官</p> <p>原縣 侯官</p>          | <p>原縣 侯官</p> <p>原縣 侯官</p>     | <p>原縣 長樂</p>           | <p>原縣 福清</p>           | <p>原縣 連江</p>           | <p>原縣 江</p> |
| <p>原縣 侯官</p> <p>原縣 侯官</p>          | <p>原縣 侯官</p> <p>原縣 侯官</p>     | <p>原縣 長樂</p>           | <p>原縣 福清</p>           | <p>原縣 連江</p>           | <p>原縣 江</p> |
| <p>原縣 侯官</p> <p>原縣 侯官</p>          | <p>原縣 侯官</p> <p>原縣 侯官</p>     | <p>原縣 長樂</p>           | <p>原縣 福清</p>           | <p>原縣 連江</p>           | <p>原縣 江</p> |
| <p>原縣 侯官</p> <p>原縣 侯官</p>          | <p>原縣 侯官</p> <p>原縣 侯官</p>     | <p>原縣 長樂</p>           | <p>原縣 福清</p>           | <p>原縣 連江</p>           | <p>原縣 江</p> |
| <p>原縣 侯官</p> <p>原縣 侯官</p>          | <p>原縣 侯官</p> <p>原縣 侯官</p>     | <p>原縣 長樂</p>           | <p>原縣 福清</p>           | <p>原縣 連江</p>           | <p>原縣 江</p> |
| <p>原縣 侯官</p> <p>原縣 侯官</p>          | <p>原縣 侯官</p> <p>原縣 侯官</p>     | <p>原縣 長樂</p>           | <p>原縣 福清</p>           | <p>原縣 連江</p>           | <p>原縣 江</p> |

羅源縣 治縣地

古田縣 治縣地

屏南縣 治縣地

閩清縣 治縣地

永福縣 治縣地

永泰縣 治縣地

羅源縣 治縣地

古田縣 治縣地

屏南縣 治縣地

閩清縣 治縣地

永福縣 治縣地

永泰縣 治縣地

羅源縣 治縣地

古田縣 治縣地

屏南縣 治縣地

閩清縣 治縣地

永福縣 治縣地

永泰縣 治縣地

羅源縣 治縣地

古田縣 治縣地

屏南縣 治縣地

閩清縣 治縣地

永福縣 治縣地

興化府表

兩漢

三國吳晉

宋

齊梁陳隋

唐

五代

宋

元

明

連江縣地

永直縣

羅源縣

羅源縣

羅源縣

唐貞觀四年  
王國置縣  
名永直  
初又改仍屬  
福州

天德五年  
更名羅源  
初又改仍屬  
福州

屬府

屬府

古田縣

古田縣

古田縣

古田縣

古田縣

開元二十年  
永直屬福州

古田縣地

古田縣地  
今屬福州

侯官縣地

閩清縣

閩清縣

閩清縣

閩清縣

侯官縣地  
初名侯官  
後改名屬  
福州

永泰縣

永泰縣

永福縣

永福縣

永福縣

初名侯官  
後改名屬  
福州

侯官縣地  
初名侯官  
後改名屬  
福州











縣

年報  
清一  
浮州府

延平府表

兩漢

三國吳

晉

宋

齊梁陳

隋

唐

五代

宋

元

明

會稽郡地

建安郡地

武康二年置  
羊事後罷

劍州

南劍州南浦

延平路

延平府

會稽郡地

建安郡地

武康二年置  
羊事後罷

劍州

南劍州南浦

延平路

延平府

延平府

會稽郡地

建安郡地

武康二年置  
羊事後罷

劍州

南劍州南浦

延平路

延平府

南平縣

漢治縣地後漢末置南平縣

南平縣

延平縣

泰始四年省入建安沙林二縣

初為晉治後

劍浦縣

劍浦縣

南平縣

南平縣

南平縣

漢治縣地後漢末置南平縣

南平縣

延平縣

泰始四年省入建安沙林二縣

初為晉治後

劍浦縣

劍浦縣

南平縣

南平縣

南平縣

漢治縣地後漢末置南平縣

南平縣

延平縣

泰始四年省入建安沙林二縣

初為晉治後

劍浦縣

劍浦縣

南平縣

南平縣

南平縣

漢治縣地後漢末置南平縣

南平縣

延平縣

泰始四年省入建安沙林二縣

初為晉治後

劍浦縣

劍浦縣

南平縣

南平縣

南平縣

漢治縣地後漢末置南平縣

南平縣

延平縣

泰始四年省入建安沙林二縣

初為晉治後

劍浦縣

劍浦縣

南平縣

南平縣

南平縣

漢治縣地後漢末置南平縣

南平縣

延平縣

泰始四年省入建安沙林二縣

初為晉治後

劍浦縣

劍浦縣

南平縣

南平縣

順昌縣

治縣地後漢末置建寧縣

順昌縣

順昌縣

順昌縣

順昌縣

順昌縣

順昌縣

順昌縣

順昌縣

順昌縣

治縣地後漢末置建寧縣

順昌縣

順昌縣

順昌縣

順昌縣

順昌縣

順昌縣

順昌縣

順昌縣

順昌縣

治縣地後漢末置建寧縣

順昌縣

順昌縣

順昌縣

順昌縣

順昌縣

順昌縣

順昌縣

順昌縣

將樂縣

治縣地後漢末置建寧縣

將樂縣

將樂縣

將樂縣

將樂縣

關東平省

將樂縣

將樂縣

將樂縣

將樂縣

將樂縣

樂 縣 沙 縣 尤 溪 縣 永 安 縣 建 寧 府 表

兩漢 三國吳 晉 宋 齊梁陳 隋 唐 五代 宋 元 明

晉永安三年  
置沙縣

治無地

沙村縣

沙村縣

沙村縣

胡亭侯

五代五季析  
沙村縣置  
沙州縣有坐  
沙四年置  
沙州

沙縣

沙縣

沙縣

沙縣

沙縣

治無地

沙村縣

尤溪縣

尤溪縣

尤溪縣

尤溪縣

尤溪縣

治無地

沙村縣

沙村縣

永安縣

永安縣

太平興國四年  
置沙州

沙州

建

發德郡  
治將地後漢  
屬會稽郡永安三年置  
郡制

建安郡

建安郡

建安郡

建安郡

建安郡

建安郡

建安郡

建安郡

建安郡

建安郡

宣

府

建

安

縣

甌

宣

縣

建

陽

縣

縣

治吳越晉吳  
乘德晉地  
建初置建  
安縣郡  
行唐郡

建安縣

建安縣

建安縣

建安縣

建安縣

建安縣

建安縣

建安縣

建安縣

建安縣

建安縣

治縣地  
建安三年置  
三縣地

治縣地  
建安三年置  
三縣地

治縣地  
建安三年置  
三縣地

治縣地  
建安三年置  
三縣地

治縣地  
建安三年置  
三縣地

治縣地  
建安三年置  
三縣地

治縣地  
建安三年置  
三縣地

治縣地  
建安三年置  
三縣地

開皇九年郡  
廢并建安  
縣屬泉州大  
初改置州屬  
南南東道  
存道置

至開寶鎮武  
初仍曰建州  
屬福建道天  
運軍州洪洪  
初中王廷政  
初升建寧軍  
州州縣屬  
存屬高唐改  
路改與二十  
永安軍又改  
三年升府  
中置軍節度

治平三年置  
縣三年省  
元祐四年復  
置建寧軍  
及建寧府治

治平三年置  
縣三年省  
元祐四年復  
置建寧軍  
及建寧府治

華定初更名  
復名建寧軍  
屬建寧府  
路

有治  
路治  
府治

有治  
路治  
府治

有治  
路治  
府治

有治  
路治  
府治

有治  
路治  
府治

有治  
路治  
府治

有治  
路治  
府治

有治  
路治  
府治

有治  
路治  
府治

有治  
路治  
府治

治地

建陽縣地

南唐置縣

五代置

宋置

屬建寧府

交

治地

建寧縣地

吳興縣

吳興縣

吳興縣

吳興縣

南唐置

武德四年改

同光中以東

屬建寧府

屬建寧府

屬建寧府

浦

治地

建寧縣地

吳興縣

吳興縣

吳興縣

南唐置

武德四年改

同光中以東

屬建寧府

屬建寧府

屬建寧府

屬建寧府

城

治地

建寧縣地

吳興縣

吳興縣

吳興縣

南唐置

武德四年改

同光中以東

屬建寧府

屬建寧府

屬建寧府

屬建寧府

溪

治地

建寧縣地

吳興縣

吳興縣

吳興縣

南唐置

武德四年改

同光中以東

屬建寧府

屬建寧府

屬建寧府

屬建寧府

和

治地

建寧縣地

吳興縣

吳興縣

吳興縣

南唐置

武德四年改

同光中以東

屬建寧府

屬建寧府

屬建寧府

屬建寧府

武

治地

建寧縣地

吳興縣

吳興縣

吳興縣

南唐置

武德四年改

同光中以東

屬建寧府

屬建寧府

屬建寧府

屬建寧府

武府表

漢

晉

宋

齊

陳

隋

唐

五代

宋

元

明











縣

德化縣地

德化縣

壽寧縣

政和縣地

政和縣地

永春州表

兩漢

三國

晉

宋

齊梁陳隋

唐

五代

宋

元

明

永春州

治縣地

晉安縣地

永春縣  
天開置屬  
永州

永春縣

永春縣

永春縣

德化縣

治縣地

兵平晉安二  
縣地

沙村晉安二  
縣地

初為天開  
地

德化縣  
天開置屬  
州後改屬

德化縣

德化縣

德化縣

大田縣

治縣地

沙村縣地

尤溪縣地

大田縣  
嘉靖十四年  
析尤溪水  
安澤平德化  
四縣屬  
延平府

龍巖州表

兩漢 三國

晉

宋

齊梁陳

隋

唐

五代

宋

元

明

治縣地

新羅縣地

龍溪縣地

龍巖縣

龍巖縣

龍巖縣

龍巖縣

龍巖縣

龍巖州

治縣地

新羅縣地

龍溪縣地

龍巖縣地

漳平縣

漳平縣

成化七年置  
屬漳州府

寧洋縣

治縣地

新羅縣地

沙村縣地

龍溪縣地

龍巖縣地

寧洋縣  
隆慶初年龍巖及寧洋府永在大田二縣界屬漳州府

屬漳州府

皇月紀通考

高麗

龍巖州表

十



皇朝輿地通考卷十五上

福建統部

在

京師南六十一百三十里東西距九百五十里南北距九百八十里東至海一百里西至江西臨都

州瑞金縣界八百五十里南至海二百八十里北至浙江處州府龍泉縣界七百七十里東南至海二百八十里西南至廣東嘉應州界一千二百里東北至浙江温州府平陽縣界五百十五里西北里

府江山縣界八百二十五里其臺灣一府懸設海島距省小程十一更外五百四十里與生

建置沿革 禹貢揚州南境周為七閩地春秋屬越戰國屬楚秦併天下置閩中郡漢高帝五年為閩越國元封元

年國除為冶縣屬會稽郡後漢置會稽南部都尉三國吳分會稽南部置建安郡晉武帝分置晉安郡皆屬揚州

元康元年分屬江州宋齊因之梁普通五年分屬東揚州陳永定初始置閩州天嘉五平州廢光大二年復置置

州增置南安郡隋仍為建安晉安二郡唐武德初置聚建二州八年置泉州都督府景雲二年改閩州都督府開

元十四年改福州都督府二十一年置福建經略使自嶺南割屬江南東道乾寧四年置威武軍節度使五代初

為王氏所據後唐天成五年延翰建閩國晉開運二年南唐滅閩三年福州分屬吳越宋太宗興國三年陞建州

西南路雍熙二年始改曰福建路景德三年置安撫使大觀元年陞為帥府四年罷紹興三十二年陞建州為建

寧府建炎三年復陞安撫使為帥府景炎元年陞福州為福安府元祐十五年置行中書省二十二年罷屬江

浙行省大德元年又置福建道宣慰使司都元帥府至正十六年復置行中書省二十六年罷

友定所據明洪武二年置福建行中書省九年改置福建承宣布政使司統八府一州 本朝因之為福建省康熙二十三年海島蕩平以其地置臺灣府雍正十二年陞福寧州為福寧府永春龍巖二縣為直隸州凡領府九

皇朝輿地通考

州二

福州府 興化府 泉州府 漳州府 延平府 建寧府

邵武府 汀州府 福寧府 永春州 龍巖州

形勢 東南據海西抵江廣北距嶺嶠其名山則有武夷梁山太姥其大川則有建江海其重險則有仙霞廈門杉關為海嶠之真區實兩疆之重鎮

福州府

福建省治東西距四百四十里南北距六百三十里東至大海一百九十里西至延平府南平縣界二百五十里南與興化府莆田縣界二百三十里北至建甯府政和縣四百里東南至大海二百八里西南至興化府治二百七十八里自府治至 京師六千一百三十三里

建制沿革 禹貢揚州之域周為七閩地後屬越秦為閩中郡地漢高帝五年為閩越國元封元年國除後置治縣

屬會稽郡後漢置會稽南部都尉三國吳屬建安郡晉太康三年始分置晉安郡屬揚州後屬江州劉宋泰始四

年晉改平郡七年復故齊因之梁天監中折晉安地置南安郡陳承定初置閩州天嘉六年州廢以郡屬東揚州

光大二年復置豐州隨平陳郡廢改曰泉州大業初仍改曰閩州尋改建安郡唐武德初改建州六年復為泉州

貞觀初隸嶺南景雲二年改為閩州都督府開元十三年改曰福州天寶元年改為長樂郡隸江南東道乾元元

年復曰福州五代初為王氏所據梁貞明六年陞為大都督府唐天成元年王延翰建閩國長興四年王延鈞改

為長樂府晉開運三年屬南唐漢乾祐元年地屬吳越仍曰福州夙武軍周廣順元年改彰武軍宋太平興國三

年復曰福州

年仍曰福州長樂郡咸武軍節度為福建路治景炎元年升為福安府元至元十五年改為福州路明洪武元年為福建布政司治 本朝為福建省治雍正十二年析古田縣地增屏南縣領縣十

閩縣 附部治府東偏東西距九十三里南北距八十二里東至連江縣界九十二里西至侯官縣界二里南至福清縣界八十里北至侯官縣界一里東至長樂縣界七十五里濱海之南西南至侯官縣界二里東北至

臨江縣界九十五里西北至侯官縣界一里漢初東治地為閩越王都後置治縣屬會稽郡後漢度曰侯官為會稽南部都尉治三國吳屬建安郡晉太康三年析置原豐縣宋齊因之梁改為東侯官縣仍為郡治陳初為閩州

治後為豐州治隋開皇中改縣曰原豐十二年又改曰閩大業初為建安郡治唐為 侯官縣 附部治府西偏東西福州治五代因之家義為福建路治元為福州路治明為福州府治 本朝因之 距八十一里南北距

一百七十二里東至閩縣界一里西至永福縣界八十里南至閩縣界一里北至古田縣界一百七十一里東南至閩縣界二里西南至永福縣治一百里東北至閩縣界一里西北至閩清縣治一百三十里漢治縣地屬會稽郡後漢侯官縣地晉因之為晉安郡治齊為東侯官縣地隋為閩縣地唐武德六年復分閩縣置侯官縣八年省

長安二年復置貞元五年移入福安郭元和三年省五年復置與閩俱入附郭縣五代及宋俱因之元為福州路治明為福州府 在府東南一百里東西距七十一里南北距五十五里東至海七十里西至閩縣界一里

海五十五里西北至閩縣界五里漢治縣地隋閩縣地唐武德六年分置新甯縣其年改曰長樂屬福州元扣三年省入福唐五年復置五代梁乾元元年王氏改曰安昌唐同光初復舊晉天福六年改為安昌尋復為長樂宋屬

福州元屬福州治明屬 福清縣 在府南少東一百三十五里東西距一百一十五里南北距一百五十里東至海五福州府 本朝因之 十里西至興化府莆田縣界六十五里南至海一百二十里北至長樂縣界三十

里東南至海一百五十里西南至莆田縣治一百二十里東北至長樂縣界六十里西北至閩縣界四十五里漢治縣地唐初為長樂縣地聖歷二年析置萬安縣屬福州天寶元年改曰福唐五代梁開平二年王氏改曰永昌

唐同光元年復曰福唐長興四年始曰復清石晉天福中改曰南臺後又復舊宋因之 連江縣 在府東北九十五里之元元貞元年升為福清州屬福州路明洪武六年復為縣屬福州府 本朝因之 東西距六十五里南

北距九十里東至海二十里西至侯官縣界四十里南至閩縣界十五里北至羅源縣界八十里東南至海三十

五里西南行至侯官縣治九十五里東北至羅源縣一百里西北至侯官縣九十五里漢治縣地晉溫麻縣地宋齊以後為侯官縣地唐武德六年置溫麻縣於此尋改曰連江 羅源縣 在府東北一百五十里至東西距九十里南屬福州五代宋因之元屬福州路明屬福州府 本朝因之 北距七十五里東至海四十五里西里古

皇朝輿地通考 福建福州府



田縣界四十五里南至連江縣界三十五里北至福甯府甯德縣界四十里東南至海四十里西南至連江縣治一百里東北至甯德縣治百里西北至古田縣界六十里漢治縣地唐連江縣地五代後唐是興四年王氏分置永貞縣屬福州宋天禧五年改曰永興乾興元年又改曰羅源縣元屬福州路明屬福州府本朝因之古田縣在府西北二百七十里東西距二百七十里南北距界百五十里南至閩清縣界八十里北至屏南縣界五十里東南至侯官縣治二百五十里西南至延平府尤溪縣治二百五十里東北至甯德府縣治二百五十里西北至建甯府建安縣治二百五十里漢治縣地唐開元二十九年置古田縣屬福州五代及宋因之屏南縣在府西北三百二十里東西距一百四十里南北距一百里東至古田屬福州路明屬福州府本朝因之

屏南縣在府西北三百二十里東西距一百四十里南北距一百里東至古田屬福州路明屬福州府本朝因之

閩清縣在府西北一百二十里東西距八十五里南北距一百二十里東至侯官縣界十五里西至延平府尤溪縣界七十里南至政和建安二縣七十里本朝雍正十二年割古田縣北境雙溪地置屏南縣屬福州府

永福縣治五十里東北至古田縣治一百五十里西北至尤溪縣界七十里漢治縣地唐侯官縣地五代梁乾化五年王氏置梅溪縣尋改曰閩清屬福州宋因之元屬福州路明屬福州府本朝因之

形勢 閩越地肥衍唐轉愈文吻海而派江附山以居沈亞東南都會家蔡襄學記長江在其南大海在其東曾肇道山亭記其地坦

夷百川藪會文志南望交廣北眺淮浙渺在天末乘風轉柁不過三數日宋耶志連山蹈海邊徽重地元王惲

城池 福州府城周十里門七水門四東南有溪北長樂縣城周五里門五水關五西引江湖東接福清縣城周五

里一百八十六步門四水關二明萬曆二十二年改築拓連江縣城周四里門四小門三水關三明嘉靖二十年

北城於山巔移舊城東西四百餘丈增新城二百餘丈古田縣城周七里門四西北屏南縣城周三里長六

重修乾隆五年建水門四羅源縣城周四里門五水關二古田縣城周七里門四西北屏南縣城周三里長六

閩清縣城 周二里三 永福縣城 周三里三百四十

山川 九仙山 在府城內東南隅樂史太平寰宇記在福州東南二里越王九日宴於此亦名九日山又苦傳何氏

故即有三山之名府志舊名于山後改今名上有茅田紫頂峯亦曰狀元峯為宋陳誠之讀書處南有小華峯其

北小山曰屏山曰三山曰三山現三山不可見是山及鳥石越王其塊者也縣山與侯官之治山開山其巖者

也又有隱德碑於閩關前者 閩山 在府城內西南隅定字記在福州西一里二百步關四里水名烏石山唐天

曰靈曰芒曰鐘故曰不可見云 寶八載改改名屏山唐志烏石山與九仙山東西對峙宋熙寧間郡守程師

五又改曰道山有薛忠峯向陽峯望海峯華嚴峯 王山 在府城內北隅寰宇記在福州北二百五步即越王無

天秀巖宿猿洞諸勝其支龍仍曰閩山又有鐘山越 王山 諸葛城也中有越王符井有金雞侯官縣志山在城北

隔中塔城外東即治山一名屏山以形若屏也亦名平山西麓曰馬鞍山南唐攻治山 在府城東北隅三山志

福州時自馬鞍山拔砦而入即此連志龍驤山即越王山之平城城外者為郡立山 治山 在府城東北隅三山志

於其南則為福瑤即山為李家時曰泉山亦曰將軍山府志山故高登絕代晉道閩至今 長樂山 在閩縣東二

里小其所存為山骨可坐數十人山西北有歐治池山東為芝山又東為廬山皆支隄也 鳳邱山 在閩縣東

縣東六里本 金雞山 以壓之故名其北曰龍宮山一名赤雲山泉溪之水出焉 鳳邱山 在閩縣東

名白馬山 陳天嘉二年虞寄在曹安進陳寶應之亂居東山寺縣志 鼓山 在閩縣東三十里延袤三十里府志鎮山也山巖

山有獅子峯榴花洞聖叢神移象龍首洞靈芝瑪瑙諸勝 鼓山 有巨石如鼓故曰南麓屹嶼江濱為戍守要地其

最高者曰大頂峯一名芳蔚峯正東可望見海中又有小頂峯與大頂相去二里又有各風 君山 在閩縣東六十

池池石又有海資洞白雲洞其餘巖巖巖洞之屬稱名勝者不可勝紀其南支隄曰鳳山 君山 在閩縣東六十

仙在東北星上有崑崙石窠下駟馬面潭其東為嶺山有 鳳洋山 在閩縣東七十里兩亭對峙如搏鳳然又有景

山 釣臺山 在閩縣南九里崇平屹立俯瞰大江蓋記云漢東越王餘善於此釣得白龍以為已瑞因築壇曰釣龍 天

甯山 在閩縣南十五里省會第一崇山也一名白象山亦名掛榜 羅星山 在閩縣東南五十里馬鞍山中為遠近

者府志上 大叢山 在閩縣東南五十五里為城南巨障下瞰馬頭江也昔初郡守 玉枕山 在閩縣東南六十里西

有巖星塔 巖高富欽遠郭治於此其地產蕉可為布有蕉穰坑蕉溪

嶺南洞洽洽泉青田坂諸勝山麓有枕與其  
粵栢梳山又南有青布嶺五水山全紫峯 九龍山 在閩縣東南七十里九峯排天狀若龍騰 門山 在閩縣東南

洋多松竹泉石之勝而近竹巖蒲雲峯後灣 平山 在閩縣東南七十二里宋城宋統海時駐兵於此刻平其頂故  
石龍橋山長江繞於前江中有紫巖雙魚嶼 名山 在閩縣東南七十二里宋城宋統海時駐兵於此刻平其頂故

翁山清涼山石几山傳坑 五虎山 在閩縣東南一百里大海中又名五虎門與江口相接明初湯和由海道取福  
山石門山皆瀋西於峽江 州志山下有官母與與上有迎司相近有浮江山亦曰文華山對峙者曰王埔

山又瓊崎山亦在縣東南海中一名瓊崎山其 清泉山 在侯官縣西十里其西為祭酒廟五代閩時光州溫事  
考又有清洋福牛塘山及雙龜巖俱在海中 王延翰為國子祭酒建州刺史王延業遣使來覲盧賓廷

給命溫陵且配之溫恐延宗兄弟生隙遂自歿以死聞人夜之葬此遂以名山又曰洪山 旗山 在侯官縣西五十  
塘山有嶺曰東峻嶺控江亦曰妙峯家林道著書于此又詳西芳山有石如湯亦名谷山 皇江之西岸一名

水西山上有白濁洞明晚志與閩縣鼓山並峙相傳左鎮右鼓全 象山 在侯官縣西六十里兩崖  
間二絕又白鶴山在旗山南一名仙宗山其山多松紫竹數十里 象山 在侯官縣西六十里兩崖

下為梅溪盤折十餘里東為崎嶇山下橫長江四治江有磯 石門山 在侯官縣西六十里兩崖  
曰醉魚磯其旁曰蘇岐山又崎嶇山下橫長江四治江有磯 石門山 在侯官縣西六十里兩崖

峯石山晉天福二年方士言有白龍夜見 鳳池山 在侯官縣北七十里  
于此間主祀因作白龍寺稍北為大礮山 鳳池山 在侯官縣北七十里

四里越王句踐時一夕從 蓮花山 在侯官縣北二十里下圖上觀形若蓮花  
會稽飛來舊名一飛山 蓮花山 在侯官縣北二十里下圖上觀形若蓮花

十里山形秀麗如芙蓉別號有洞曰靈洞洞口 壽山 在侯官縣北六十里  
可丈許遊人東距以入好迎十餘里其巖其 壽山 在侯官縣北六十里

有瀑布高百餘 九峯山 在侯官縣北七十里峯頂九出峭拔若華英芙蓉壽山亦並稱三山有嶺曰長某嶺一名  
文登閣十餘里 長嶺嶺又名梳梳嶺路出古田縣二縣西北曰梧桐嶺在五代晉天福四年閩人

作亂王姓出北關至梧 方山 在侯官縣東南七十里周 一百里山頂方平故名上有冷泉唐天  
桐嶺為家坊殺即此 方山 在侯官縣東南七十里周 一百里山頂方平故名上有冷泉唐天

高十餘四面如城郭其峯曰天柱峯元末陳克定遺兵駐守今谷口有舊門甚隘其中平曠數頃溪流屈曲登山  
有石梯踏路僅尺許懸崖斷壁削如羊行數里而達山巔為福州巖平陵一望遠近諸山皆若培塿山陰又有靈  
源山在侯官縣西十五里一名西澤山 高蓋山 在侯官縣西三十里與閩縣邊界中有三峯九島府城第  
巖山在侯官縣西十五里一名西澤山 高蓋山 在侯官縣西三十里與閩縣邊界中有三峯九島府城第

峯巒山 在侯官縣西南高蓋山之西一名斗門山西為鳳岡慈志周漢建江首起城尚三

一召陰峙山與陽崎山隔江對峙通志 瓜山 在侯官縣西南方山之西其支為而陽山山巒有

山上居民稠密江水蜿蜒出焉下耳 瓜山 在侯官縣西南方山之西其支為而陽山山巒有

里瓜山之西一召大嶺山又名席帽山山巒有石室曰太二原泉甘泉曰安西馬車嶺

山亦嶺山又有碧石潭潭底沙石五色崖若桃柳有古窟窟內有陳寶末諸窟窟處

西馬車嶺山赤崎龍潭山 在侯官縣西南百石岳山 在侯官縣西北三十里桐海上流建江沈經其下通志相傳

山與石門山對峙龍潭山 餘里赤嶺山之西石岳山 山為越王遊憩所有亭今廢山下即李原驛又西為葛歧山

又西為五 露峰山 在侯官縣西北一百八十里周四十里盤踞侯官開清古田羅源四縣之境舊名夏青第五代

奇仙山 王開時改今名有及皇岡馬石嶺應湖泉熱月池覽潭潭枯木奄雲山閣留香臺來雲臺諸勝

三山志山峯巒險峻四面環環冬風雪或夏無暑其考為丁山如 查井山 在長樂縣東六十里環海山隸有井

丁字又有雙髻山山麓多溫泉上多美石又南為梅埔山下有莊車 查井山 狀如查湖里則鹹湖退則淺上有崖

石壁坡俯臨滄海名曰丈崖其奇峭之奇勝不一 御國山 在長樂縣東七十里嶼峙海濱高出雲表

東則羣山錯峙又有王母嶺在查井山南二嶼對峙海中 御國山 在長樂縣東七十里嶼峙海濱高出雲表

山在海中當舟行 海壇山 在長樂縣東一百二十里大海中周迴三百里福清縣志在今縣東以南七十里其山

之道皆小嶼如環海壇山如壇南北長而東西短上多雲氣亦名東嵐山唐時馬牧馬地後浙有寺宇宋初置院

監舟罷皇祐中許民耕墾浮洲中有三千餘戶元時民戶當滿四萬多以漁為業明洪武二十年詔徙其民南山

子野而空其地墜慶初始添設海壇墟兵馬應中後設命增水若與興化府南日台相接今有峴兵官鎮守南山

在長樂縣南半里縣之系山也亦曰紫頭山其巔曰登高山宋蔡忠特不滿前 太常山 在長樂縣越連山北一石

青峰子屏立直下澄江一帶樓之句述而五峯並峙曰五馬山又南有三峯山 太常山 在長樂縣越連山北一石

石首山最為高峻舊志唐林樸思讀書巖崖朱子題曰德茂農府志 龍泉山 在長樂縣東南二十餘里有臥牛仙

太常之陽有額曰風門陰有額曰浮峙巖凡三十六為接閭界 龍泉山 在長樂縣東南二十餘里有臥牛仙

麓有巨石家朱子勒朝陽二字其南崖峰連接最著者曰 屏山 在長樂縣東南四十里高與靈峯

福湖山上有柳子琴朱子勒魁龍二字于石又石魁龍山 屏山 在長樂縣東南四十里高與靈峯

五十里一名天地山多靈林有曾公巖香爐峯歸雲 巖山 在長樂縣西南三十里有七崖其北則諸山環峙

洞半月池品字池諸勝其麓曰龍龜地頂有望海亭 七 巖山 在長樂縣西南三十里有七崖其北則諸山環峙

數畝冬夏不 六平山 在長樂縣東北一里蛇蛇六曲其上平地故名通志宋寶慶中未仲陳命居其下又名水

場曰珠湖 六平山 在長樂縣東北一里蛇蛇六曲其上平地故名通志宋寶慶中未仲陳命居其下又名水

越

越

越

**遼山** 在長樂縣東北三十里亦曰越王山周圍**靈鷲山** 在福清縣北縣之主山也亦曰鷲子山巔其曰玉屏峯

在長樂縣東北三十里相傳越王無疆之後居此因名**靈鷲山** 在福清縣北縣之主山也亦曰鷲子山巔其曰玉屏峯

在福清縣北縣之主山也亦曰鷲子山巔其曰玉屏峯

在福清縣北縣之主山也亦曰鷲子山巔其曰玉屏峯

在福清縣北縣之主山也亦曰鷲子山巔其曰玉屏峯

在福清縣北縣之主山也亦曰鷲子山巔其曰玉屏峯

在福清縣北縣之主山也亦曰鷲子山巔其曰玉屏峯

在福清縣北縣之主山也亦曰鷲子山巔其曰玉屏峯

在福清縣北縣之主山也亦曰鷲子山巔其曰玉屏峯

在福清縣北縣之主山也亦曰鷲子山巔其曰玉屏峯

在福清縣北縣之主山也亦曰鷲子山巔其曰玉屏峯

在福清縣北縣之主山也亦曰鷲子山巔其曰玉屏峯

在福清縣北縣之主山也亦曰鷲子山巔其曰玉屏峯

送廉山 在羅源縣東濱海又東諸山環峙但臨海  
空廉山上其峙海上者曰金蟬潭與楊梅灣相峙四明山 在羅源縣西巽字起在水真縣西五里四峯高峻中有

香天山中有室蓮花山 在羅源縣南一里一名南山下臨城市中有室水泉并泉可飲鳳山 在羅源縣城內凡  
泉即石井泉也蓮花山 志即家寶山其秀為帛帽山羅源山西南為金鐘巖障二山

西巽連志左為下梅巖右文殊山 在羅源縣北一里上有室王聖泉又洞運松峙山 在羅源縣東南六里對峙皆  
為上梅巖有穴曰柳魚與

寶勝山 在羅源縣東北山長洞宮山 在羅源縣東北高三百八十步巖字記在永貞縣東北六里自武  
源縣東北十里有兩山相連曰大茅小茅絕頂有飛香洞

源縣東北十里有兩山相連曰大茅小茅絕頂有飛香洞萬石山 在羅源縣西北俗名破石  
山 志云石為狀如鱗身觀

中多奇石又縣東北有堆禾山山圍如圍有錦潭甘泉 萬石山 在羅源縣西北俗名破石  
山 志云石為狀如鱗身觀

山 志云石為狀如鱗身觀 旗山 在古田縣東南為鼓  
北縣之主山也而為五華山 在古田縣西南三十餘里五峯連峙巔峭千仞一曰大仙山 在古田縣西北

北縣之主山也而為五華山 在古田縣西南三十餘里五峯連峙巔峭千仞一曰大仙山 在古田縣西北  
二里許山後有

北有羅源山走馬山 在屏南縣 龜山 在屏南縣東新志山形如龜有洞曰龜洞其東有金仙巖一峯挺拔曰文著峯  
曰小大邱山 在屏南縣西其西北有

武當山 將軍山 金神山 馬鞍山 三台山 在屏南 太湖山 在屏南 鼎峯山 在屏南 西有雙巖  
在屏西 壘山 在屏南 西有半里山 勢平衍其狀如壘縣之主山也又

有溫泉 壘山 在屏南 西有半里山 勢平衍其狀如壘縣之主山也又 留鏡山 在屏南 西有半里山 勢平衍其狀如壘縣之主山也又  
計樹木皆 芹山 在屏南 西有半里山 勢平衍其狀如壘縣之主山也又 留鏡山 在屏南 西有半里山 勢平衍其狀如壘縣之主山也又

折故名 芹山 在屏南 西有半里山 勢平衍其狀如壘縣之主山也又 留鏡山 在屏南 西有半里山 勢平衍其狀如壘縣之主山也又  
萬一千五百丈相近 鳳凰山 在屏南 西有半里山 勢平衍其狀如壘縣之主山也又 留鏡山 在屏南 西有半里山 勢平衍其狀如壘縣之主山也又

八里大江之西與侯官梅埔接界高五千丈下有 白雲山 在屏南 西有半里山 勢平衍其狀如壘縣之主山也又 留鏡山 在屏南 西有半里山 勢平衍其狀如壘縣之主山也又  
拉潭蛟龍出沒人不放逐其東有湖水應海潮

峯山 在屏南 西有半里山 勢平衍其狀如壘縣之主山也又 留鏡山 在屏南 西有半里山 勢平衍其狀如壘縣之主山也又  
北通尤溪縣志擅軍有擅樹大數十圍根分枝合故名 龍泉山 在屏南 西有半里山 勢平衍其狀如壘縣之主山也又 留鏡山 在屏南 西有半里山 勢平衍其狀如壘縣之主山也又

雁湖深雪峯現觀獵山在水福縣東六十里相傳越王常觀獵于此故名元末

雁湖深雪峯現觀獵山故經管王翰遊地山中關元亡自蓋因又名官烈山

俗呼登龍山甚危語云經過極清則龍與漢為十八灣過其化則此

山為十八相又斗湖山與陳山並峙上有四湖亦名倒湖湖旁有四

山極高秀西南大張山在永福縣南二十餘里穿穿穿穿山拱秀其秀通志

高五里越五昔許二紀于此山故名通志有村曰三島村高蓋山

秀有巨石潭上為方廣巖有泉如練元王翰誤飛限二字高蓋山

士人徐登在此得仙蹤志在縣西四十里道高以為第七福地王開時

中上有東西二石室對峙東室有水簾月十旬應願盡空而下崖下水

厚莽山在永福縣東北常思嶺在開新東南一百里又東南至福清縣

三年侯官令樊紀夷高直曲培四隴鶴嶺在長樂縣東西通縣治東

陷巖失故險今為來往通途故耳鶴嶺在長樂縣東西通縣治東由雲

石湖嶺在縣西南六十里福瀉水嶺在長樂縣西有巖數壽嶺在福清

嶺又稱西六十里有百丈嶺與前田螺嶺在福清縣西北六十里與開

大過者呼之其巖如蒼螺接界金仙嶺在古田縣東北五里石壁道

州嶺在屏南縣南與龍峯在長樂縣北十里其西有巖名劉峯紫微峯

雁湖深雪峯現觀獵山在水福縣東六十里相傳越王常觀獵于此故名元末

雁湖深雪峯現觀獵山故經管王翰遊地山中關元亡自蓋因又名官烈山

俗呼登龍山甚危語云經過極清則龍與漢為十八灣過其化則此

山為十八相又斗湖山與陳山並峙上有四湖亦名倒湖湖旁有四

山極高秀西南大張山在永福縣南二十餘里穿穿穿穿山拱秀其秀通志

高五里越五昔許二紀于此山故名通志有村曰三島村高蓋山

秀有巨石潭上為方廣巖有泉如練元王翰誤飛限二字高蓋山

士人徐登在此得仙蹤志在縣西四十里道高以為第七福地王開時

中上有東西二石室對峙東室有水簾月十旬應願盡空而下崖下水

厚莽山在永福縣東北常思嶺在開新東南一百里又東南至福清縣

三年侯官令樊紀夷高直曲培四隴鶴嶺在長樂縣東西通縣治東

陷巖失故險今為來往通途故耳鶴嶺在長樂縣東西通縣治東由雲

石湖嶺在縣西南六十里福瀉水嶺在長樂縣西有巖數壽嶺在福清

嶺又稱西六十里有百丈嶺與前田螺嶺在福清縣西北六十里與開

大過者呼之其巖如蒼螺接界金仙嶺在古田縣東北五里石壁道

州嶺在屏南縣南與龍峯在長樂縣北十里其西有巖名劉峯紫微峯

西南五里明曉志常有虎為矢所傷至獨覺潭寶峯在開新縣東北

師尾前若有所斲覺為技箭虎列伏相逐故名寶峯二十里高五十九

潭上中自石穴深不可測鄉人稱其地梅巖在永福縣東南四十里

棲於其巖至於今為通途駐足之地梅巖出巖峯巖之可見三河口

鶴仙巖方廣巖在永福縣東北四十里巖志峭拔千仞上有石室周圍

極高為方廣巖孔參差下垂瀑布千丈有泉曰龍尾泉又有巖樹巖

北拔起千仞

北拔起千仞

雙崖對峙宛若對門有三石山最高者曰毗壇在羅源縣北向十餘里榴花洞在開縣靈巖洞在開縣

峯峯而巖為巖峯北之半有白巖即開清縣界廣百餘丈中有石洞

作其中並越王禁石在長樂縣東北石海中長十餘丈意宗海北自橫崖約容德界接入府境南環羅源縣

蕩若缺壁東又西萊味珍王駕時採以充貢禁民私取故召海而環連江縣泉又南環開縣東而又南

環長樂縣北及東南又南環福清縣東連閩江即建江自延平府南平縣界東南流入煙古田縣西南黃田驛又

西環縣南又西南接興化府莆田縣界五十里里勢南百里之水口勢北受古田溪水江始出險就平又

東五十里經閩清縣西北之小巖驛又東十里曰閩清口西受梅溪水又東南四十里經侯官縣西北八十里之

白沙驛又東南流至縣西北二十五里甘蔗塘南亦曰馬嶺江又南流分為二派一派自北而東南而歷侯官市至

芋原驛曰芋原江後江有石岳山亦曰石岳江又曰婢女江案宇記所謂在州西北二十五里是也又東南曰全鎮江案宇記

謂在州西二十里是也又東南至嶺南十里曰洪山江亦曰洪塘江又東南入閩縣界經約壘山下曰南臺江亦曰

白龍江案宇記所謂南臺江在州南九里是也又東南經鼓山下而東出焉馬頭江有巨石如馬頭湖退

則現亦曰東峽江而與西峽江會一派自西而南經侯官縣西南三十里之高蓋山曰南江亦曰澗江又南循縣

南五十里之方山西麓至仙崎山曰仙崎江亦曰陽崎江折而東流經閩縣界曰西水江兩山夾峙下通潮汐瀾

十餘里中流有石如底柱名浮礁石俗亦謂之為龍江又東里閩縣東南五十餘里與馬頭江會二派合而東流

江而益闊馬頭之北支流曰上湖江其南曰下湖江中有獅子石與方山對峙巨浸不沒諺云水漫方山暮不沒

獅子耳東流經長樂縣西北半里之急水門閩縣東四十里之閩安鎮江與大海相接浩翰數十里其北經瓊崎

山下曰瓊崎江又東為則岳江在長樂縣東立井山下亦曰壺井澳舊志山受江中居人漸曉成市又東北

東百里之五虎門入大海壺井江曰瓊江中有孤山峙海中分東西南北四澳可以避風海舟常泊于此

澤苗江在侯官縣西南其源為大樟溪自永春州德化縣界東北流入永福縣界合坎口溪又三十里至嵩口合尤

二百餘里凡三十五灘悉皆險峻又東北流至侯官縣西南之瓜山曰澤苗江北注于陰崎江

松林江在福清縣東去海口鎮十里是長樂縣東南二十里入海亦曰松下溪相近者曰文仕小江龍下等溪又有海下里江源出福清

縣北二十五里之石尾龍江在福清縣南元和志丹步進在縣南有步其水謂之無患溪縣志江有數源一源自百丈嶺至

嶺下流注江以入海龍江鶴林為鶴溪一源自壘石山出與媽祖廟合為無患溪一源自錫石山出為安溪西南一源自台

嶺出為蓋溪一源自七仙巖曰閩溪一源自石光嶺曰閩溪並流里水陸橋南界溪合流

暹江在福清縣南三十名曰西溪又東經縣南曰龍首河又東廣五里初曰螺文江水時改名龍江又東入海

故興化縣界金支大洋流合注溪一出番華山北過鐵橋過又北與融溪合為徑港南里佛亭東抵為與門又南

至雙頭嶼岐而後入海又有南匯江在縣南南十里自清田縣流入至南匯山



海連江在連江縣南三百步府志一名紫江源出羅源縣黃土溪黃潭古田縣之浮溪使官縣蓋懷安縣

入城曰中溪至南門中北二溪復出與南溪會合流迤南亭橋旋轉九曲亦曰環溪經縣東南六里之松崎山入

海又名古田溪在古田縣東三山志源出建甯界東南流曰橫嶺里止生院南合為溪漳數里合杭溪東流里縣

與塘義溪在閩縣東南舊志在閩縣東南六十里源出福清縣界大目溪在侯官縣西北七十里源出古田縣界

供苑義溪流十五里為榕溪蓋流經綠楊橋曰義溪入西峽江

注于馬沙溪在侯官縣西北二十里源出分水關經建州九溪在長樂縣東嶺口舊志源出六平首石諸山流經

清江中溪竹林溪在長樂縣南長崇大溪源出福清縣界長山流經長樂縣南三

聖溪皆入江三溪在武寧

流至小社蘇溪在福清縣西南四十里源出興化府莆田縣界流入縣境合流溪于延江流溪在連江縣

塘入海又對溪在縣東南源出百周溪在連江縣西南又利坑溪壺口溪在粵清縣西四十里有古田縣流入

文源下流入海皆有灌溉之利

步溪在羅源縣北五里源出燕西北善化里山嶺蜀流合松崎港又九龍溪在古田縣東三山志源出建甯

南合為溪源數里合流東流至縣東北陽龍津橋

合東北流之南經戴星湖至瀛厝橋下百丈溪曰水瀨溪在古田縣西二十五里入古田縣

八十里明洪武初合口逆司

餘考迪雷置充溪系於此東溪源出古田縣東北杉洋鎮西流至縣東合古田溪

餘里雙崖穿崎中灣三灘名曰龍門又東北流經湖清縣西又東北經縣北里許又東北入江舊志江水濁而溪

水獨清故縣以湖清為名山志謂之湖清又星臺溪在閩清縣西南三十里雙溪在永福縣西三里越峯山下有二溪出

源亦出水福界流入梅溪又源溪水在縣西二十里源出虎溪溪源東流入梅溪

縣西北十七里嶺峯山者曰赤溪亦曰西龍溪在永福縣東南府志源出福清縣界流經新東之

溪合流為雙溪會流入大樟溪為洋苗江龍溪之龍興走迤九曲十有八折四十里合大樟溪

里方興紀要在府西而三里晉太守履高所鑿引西北諸山溪水注之周二十里二湖與海潮通引流洩田為利  
善澤唐貞觀十一年觀察使王珣又開南湖於城西南五里廣二百四十步接西湖之水灌於東南復王審知於

子城外環築城及南北夾城皆取土於西湖考湖周四十里宋慶曆中漸微嘉祐二年蔡襄復請濬治熙寧中  
曹瑋升提師至相繼修濬淳熙中趙汝愚復請濬西湖明萬厯中亦嘗疏濬後日就湮蓋志東來湖且宋已涸南

湖遂注西湖桃枝湖在長樂縣南十里其基志一名桃坑湖五代王閔時所鑿宋咸平熙寧中再濬周延祥湖在  
杏羅兩池沼桃枝湖五百餘丈流田二十九頃又南有橫興湖一名福湖亦唐家故址周三百餘丈

樂縣南三里龍門前溪一帶而岐亦宋元長林湖在長樂縣東基志長三里濶五十餘丈宋紹興中鑿湖在長樂  
故址湖沙往來可通舟楫沈田千頃陳可大開濬引湖水溉田西流于海亦名陳令澤嚴湖在長樂

舊志唐天寶五載沙合咸陂田鑿此周三千二百八十丈濶大倉溪水又名放生瀆閩湖在長樂縣東北基志陳  
湖中有小阜曰蟹山後漸湮明正統十年縣民劉秀史疏請濬治從之未幾復廢瀆閩湖大建初里人嚴光捨大

器中里人林筠因捨田鑿為上下二湖周一千三百丈溉民田七百頃又開溝洫水入陳塘港至登賢官路而止  
名曰東濟宋元祐中縣令袁正規鑿車輪小道及登賢官路遂與東溝相接名曰龍津明隆慶崇禎中兩經疏濬

其而有林蓬湖相傳林鷲東塘湖在連江縣北湖水五百頃流田四萬畝隋開皇十三年魁湖在永福縣東北一  
里趙氏捨田所開也東塘湖肇興唐咸通初令劉遠家淳化和知縣事鞠仲謀重浚魁湖名仲澤潭清深莫

測又有龍窟在縣東與螺湖隔仙掌坡元祐港在長樂縣東南三十里舊志蓋有港入海為沙所壅宋元祐中縣  
北版濬過水復相應下流皆注大樟溪令夫正規開車嶺山後為港故陳塘港而注之海又鑿林岳莊前

之山為梁直出漳港石梁陳塘港在長樂縣東在閩縣東南府志州人多就浦曹故名石背開運二年南唐  
南注之江名曰元祐港陳塘港北四十里賢浦在閩縣東南府志州人遠求救於吳越吳越兵自至賢浦南

潛入州白鰲浦在閩縣南府志五代漢初吳越將黎安有海道赴狀福州里台甘蔗洲在侯官縣西北二十五里  
城即此白鰲浦鰲浦梅岸泥津布竹署而前既登岸當擊南唐兵大破之即此甘蔗洲橫亘江心居民皆種蔗為

業相近有芹洲在侯官縣西高澤首江西岸滿飛迅急壘而成洲周迴螺洲在閩縣南方山北一里環洲居民數  
百龍州二十餘里居人隱然閩閩洲多產芹故名又名萬洲螺洲百家又提桃洲在縣東南馬頭江中

有四墩鳴玉灘在古田縣東府志為東西溪合流里許有石灘橫截中流五大灣灘在古田縣南水口鎮北十里周  
子浦城計程六百里津石礁嶼縱橫林立舟行石罅龍門三灘在永福縣志北連閩清梅溪之水二龍潭在長  
中里水口則濬險已直江流浩瀚以風阻為虞矣沿山而流里十餘里為三灘

去橫山潭 清界潭 在福清縣西北十餘里 漁滄潭 在連江縣通志有石湖汰潭 在永福縣西十里許 慈德潭 在永福縣西十里許 慈德潭 在永福縣西十里許

十五里 清界潭 在福清縣西北十餘里 漁滄潭 在連江縣通志有石湖汰潭 在永福縣西十里許 慈德潭 在永福縣西十里許

必于龍腰取水 惠潮泉 在侯官縣西北雲峯寺廣二三尺水 虎跑泉 在連江縣北中 惠民泉 在屏南縣西白

不見溪 七星井 在閩縣通志共亦在宜政街東西一在運珠門外宋慶恩中提刑蘇舟 煉丹井 在侯官縣馬石

在山旁以唐 蓋于得名

關隘 五虎門 在閩縣東南海中五虎門有官衙 雙溪公館 在屏南縣北接收和縣界明萬曆十七年以礦從作

縣接界為溪隘 履家洋隘 去雙溪五十里 興政和縣接境 嚴家坑隘 去雙溪四十里 有巡司九城

溪四十餘里有墩隘 去雙溪七十里 皆與屏南接境 萬曆中置守兵 閩安鎮 在閩縣東四十里有巡司九城

二年置又有閩安稅課局 與巡司同置 今齊海防考海水湖沙與馬江會安鎮有兩口 一東雙龜門 外繞壘江五

虎一高出墩崎門外 繞石梅花閣 安為江海之鎖鑰 而會城之門戶也 通志續有城 本朝順治十五年建業

竹崎鎮 在侯官縣西北六十里 濱江有巡司松下鎮 在長樂縣東南三十五里 明洪武初置于福清海口 二十年

周三百十六丈 崇禎九年知縣夏永奕更換之 間四百八十丈 有門水四 蕉山鎮 在長樂縣東三十里 有蕉山

關一又墜下城 在縣東南三十里 嘉靖四十年 居民以備倭 周一里 蕉山鎮 在長樂縣東三十里 有蕉山

移巡司于此 隆慶三年知縣蔣以 小社鎮 在長樂縣東二十五里 有巡司明洪武初置 嘉靖四十年 董率為城 周

志始城之 周三百六十丈 有四門 小社鎮 在長樂縣東二十五里 有巡司明洪武初置 嘉靖四十年 董率為城 周

餘里有黃崎寨 與仙崎 石東 江口鎮 在福清縣 象密鎮 在連江縣 濤門鎮 在水福縣西四十里 有巡司家時置

山名把截 四寨為沿海要地 江口鎮 在福清縣 象密鎮 在連江縣 濤門鎮 在水福縣西四十里 有巡司家時置

德里之濤門 明景泰四年又移于縣西 海口鎮 在福清縣東南六十里 九城 在福清縣有海口鎮 舊志北倚龍山

萬口 理成化八年為水所圯 今復故 海口鎮 在福清縣東南六十里 九城 在福清縣有海口鎮 舊志北倚龍山

元時置海口于城內明初改為化南鎮在福清縣東南六十里地名前薛有民城明嘉靖中築以禦倭牛頭門海口稅局並置河泊所於此

鎮在福清縣東南一百里有巡司元永置沙塘鎮在福清縣北艾鎮在連江縣東北一百里海中有巡司西北至鎮子送江口明洪武十二年移置于此

洪武二十年改名亞茶城與定海相為唇齒蛤沙鎮在連江縣東北五十里應德鎮在福清縣西高二十五里

道水口鎮在古田縣南九十里九城志古田縣有水口鎮界志東南至府城一百八十里即家初向遠縣治也

赤曰水口關自水口而上五里有塔橋亭西往南谷口鎮在古田縣西南八十里有巡司家大中祥符五年置

洋鎮在古田縣東一百二十里東去羅源縣一百三十里舊有巡司家元時置地有青窰鎮在閩清縣

東五梅花舊所在長樂縣少北四五縣寨在侯官縣西北九十里舊屬懷安以其地按閩縣後官古田閩清五

金牌寨在閩縣東又團山寨崇新寨登高寨及塘頭中洲墩城羅星塔舊皆有鎮東寨在福清縣東二十里明洪

周八百八十餘丈門四本朝康熙小理寨在連江縣東一百二十里海中明初置籌海稅小理北連峰南灣寨在

照五年歲衛改為寨有游擊駐防大田澤在閩縣南茅原驛在侯官縣西北八十三山驛在侯官縣西南中街舖宏

路驛在福清縣西三十里北去蒜嶺驛在福清縣西南六十里黃田驛在古田縣西南八十里南至水口水口

驛在古田縣南九里去思橋在閩縣城中東門舊名津橋家都守謝洪堯石重建後人思之萬壽橋在閩縣南跨南台江上元大

水門三十九真以石欄中洲橋在閩縣為壽橋之南又名江南橋乾隆十六年因舊址堯石為梁長洪山橋在侯

南北橋亭俗名大橋

西洪塘舖口明成化中建 本朝康熙二十五年重修長一百二十四門橋在侯官縣西南超山

三丈水門三十有四至僑至九十三間府境橋學洪山與萬壽長五十四門橋在侯官縣西南超山

宋淳熙十二年建石梁十五間長五十丈上太平橋在長樂縣東一名觀音龍江橋在福清縣東南十五里

為第四十二初名螺江橋後更名龍首橋在福清縣東南明萬卷三交溪橋在福清縣西跨交溪長四十

名永平紹興中又改今名之通濟橋在連江縣南跨紫江界石為梁凡一十六安利橋在連江縣西南宋建乃梁

在福清縣之荊嶺跨東溪之上本朝乾隆十六年重修萬安橋在古田縣東跨東溪橋在古田縣東北六十里地名重舉家

政橋長興橋在屏南縣之龍津橋在閩縣縣東宋建元星棹鎮橋在永福縣東

使改長興橋在屏南縣治南龍津橋在閩縣縣東宋建元星棹鎮橋在永福縣東

名玉帶橋在屏南縣治南龍津橋在閩縣縣東宋建元星棹鎮橋在永福縣東

堤堰 海堤 在閩縣縣東五里新唐書志太和三年令李業舉先是每六月西湖堤福州府志在府西南三星湖八

五寸乾登十五年總督喀爾吉善巡撫潘思樂與工疏濬為堤長樂海堤在長樂縣東十里新唐書志太和七年令李業舉

暨山里的鴉峯下宋祥符元年僧惟真或漢十八派築堤八百十淋汶堰在侯官縣西長二百餘丈明萬應閣

走流田四十餘頃又白鶴壩二洋皆在從江金山遠長十餘丈淋汶堰在侯官縣西長二百餘丈明萬應閣

六年重洋塘在長樂縣東長一千二百丈以善清渠城大為民利又有西洋塘長九百五十九閩山塘一名故山

於築洋塘在長樂縣東長一千二百丈以善清渠城大為民利又有西洋塘長九百五十九閩山塘一名故山

縣東長一千餘步明洪武中典史黃本築塘陳塘港水以溉田又海路大塘在長樂縣西南長二千七百丈從二

塘長一千五百餘丈東里小嶼山向五沙東門家時築以障海潮

丁七百丈前舊塘善塘在長樂縣東南長一千五百丈堤長三瑞雲陂在侯官縣保安里長一元符陂在福清縣

長二百丈塘長善塘在長樂縣東南長一千五百丈堤長三瑞雲陂在侯官縣保安里長一元符陂在福清縣

甯間置石天寶號家祥符中重修元符中如縣莊文祥符陂在福清縣東南並江一名石塘陂蘇溪陂在福清縣西

赤正臨網沙以墾其基孫元符陂則長七百餘丈祥符陂在福清縣東南並江一名石塘陂蘇溪陂在福清縣西

蘇瓦田十餘頃水南莊潭塘在福清縣西而半里引泉川水流田二千餘畝

別為蓮塘十六頃蘇瓦田十餘頃水南莊潭塘在福清縣西而半里引泉川水流田二千餘畝

興化府 在福建省海南二百四十里東西距二百十里南北距八十五里東至大海九十里西至永春州界一百二十里東北至福州府福清縣界四十五里東南里大海一百里西南至泉州府惠安縣界六  
十里東北至福州府福清縣界一百二十里西北至永春州  
德化縣治二百里自府治里 京師六千四百三里

建置沿革 禹貢揚州南境周為七閩地後屬越秦為閩中郡地漢為會稽郡治縣地後漢為會稽南部都尉地三

國吳為東安縣地晉為晉安郡晉安縣地宋齊以後因之陳為南安郡地隋為建安郡南安縣地唐武德六年始

分置莆田縣屬泉州五代因之宋太平興國四年始分置太平軍尋改曰興化軍八年移軍治於莆田屬福建路

元至元十四年升興化路屬福建道宣慰司明洪武初改曰興化府屬福建布政使司 本朝因之屬福建省領

縣二

莆田縣 附郭東西距一百二十里南北距八十五里東至大海九十里西至仙遊縣界三十里南至大海四十里

里西北至福州府福清縣界四十五里東向至大海百里西南至仙遊縣界六十里東北至福清縣界四十五

里縣界入南安唐武德六年復置屬豐州景雲二年割屬泉州五代因之宋太平興國四年夏興化軍治興化

路八年移興化軍治元為興化仙遊縣 在府西七十里東西距九十里南北距一百五十五里東至莆田縣界

福州府永福縣界八十里東南至惠安縣界五十里西南至泉州府南安縣界三十五里東北至莆田縣界一百

里西北至永春州德化縣界一百里漢治縣地晉以後為晉安縣地隋為南安縣地唐初為莆田縣地聖曆二年

始析置清源縣屬武裝州尋屬泉州天寶元年改曰仙遊五代因之宋  
太平興國四年改屬興化軍元屬興化路明屬興化府 本朝因之

形勢 南據壺公北枕陳巖東薄靈海西縈石室水蘭香溪環流左右 志介象福之間海道舟車所會山川之秀甲

於閩中明統

城池 興化府城 周六里六十步門四左引海淡水右引水蘭溪水為濠西北負山鑿為旱濠家

十四步門四宋紹興間梁明  
正德八年荒碑嘉靖中加築

山川 東山 在前田縣東與雙髻山 石巖巖上摩霄漢山有五峯又名五侯 持久山 在前田縣東發脈自雙髻山

突起一與一色鬱蔥名青嶼一色如大蛇山 在前田縣東七十里大海上山勢卓犖有田有頃十 南匿山 在前

東九十里大海中與太平山 也又前田縣之西更有甘露山在焉 石室山 在前田縣西方與勝覽謂之石室巖

山相連其西有太象峯 龜山 在前田縣西二十里一名龜洋山產茶為縣之 壹公山 在前田 浮山 在前田縣北

溪水出焉北流入延壽溪 龜山 巖東南有瀑布泉出焉其相連者曰紫崖山 壹公山 在前田 浮山 在前田縣北

崖掛瀑兼有智泉鍾澤之勝 戴帽山 在前田縣北四十五里高千仞上 白塔山 在前田縣東南十五里小而圓

柏近有萬玉山在馬峯 城山 在前田縣東南二十里與壹公山對峙黃石嶼主山也 芝山 在前田縣東南臨泉

街後一名曰周坑山 前臨園清塘一名穀城山舊有竹院隱松松隱三巖 巖石峭峻材木蒼鬱為

海濱柯山 在前田縣東南三十里舊名嵩山 成文峯峯三字宛然如書刻去復然 瓊山 在前田縣東南有二大

山在沙盡處 華胥山 在前田縣東南與酒川嶼隔海相望下有東西兩澳東為兩日出水寨南為吉丁巡司居民

皆潔白如山 華胥山 舊成商故舖喚又縣南十里有橫山南為上橫山北為下橫山相近有木蘭山下為水蘭溪

門夾山 在前田縣東南近舊禧域兩山 印山 在前田縣東南六十里雙髻山向上有石如印相近有 晏山 在前田

六十里海中其山巔大相近有伺山產自 鯽魚山 在前田縣東南六十里雙髻山東為南渚林從山 天馬山 在前

然銅又有赤崎山嶼山俱在縣東南海中 鯽魚山 下有洋相近有石鼓山其前曰石海山上產白石 田

西兩三里其形駸陀首昂如馬東麓為鳳凰山 鼓角山 在前田縣西南十五里向白沙材之南蒼志白雲之東壺

蓋時山之下有湖一名南湖山之左有月峯 公之西於限嶼處運發數峯高出天表是為鼓角山北行至

溪潭散然而止分為 將軍山 在前田縣西南二十里石梯山 在前田縣西南三十五里盤礴峭拔高千餘仞地

九條名為九龍山 餘里一名將軍巖 項有煙烽巖南望海湖如在脚底崖茶次於龜山 馬石

山在莆田縣東北方與登瀛山在莆田縣東北十五里仁靈山在莆田縣東北三十里形如魚雙山在莆田縣西北四十里

夫際山在莆田縣西北發興化縣西一名陳道山在莆田縣西北五里山有三疊其頂峯巒嶺如蓮花名蓮花

石宕石洞廣可數丈明統志山有桃花鴉燕子洞仙峯福平山在莆田縣西北二十里歐陽唐諸書處

一風穴大石上有穴如斗風自內出傍有石如削吹圍屏瀑水華蓋山在莆田縣西北八十里方輿勝覽在興化

高五十尺下瀆為小潭又有洞如室深廣一二丈傍有四石柱鐵山在莆田縣東七里昔然古重山在莆田縣東

又縣東二十里曰境山一名瓊山巖上有石壁潔如玉高數丈廣十餘丈約可坐數十人白巖山在莆田縣南

異林木蔚然白石成崖下拂清溪又南九龍山在仙遊縣南四十里大飛山在仙遊縣北五里九域志大飛山本地

五里為香山旁有清溪源出晉江縣界九龍山在仙遊縣南五里何仙兒洪山在仙遊縣東南十五里其巖險

時因石鼓山在仙遊縣東南四里上有留仙山在仙遊縣東南五里何仙兒洪山在仙遊縣東南十五里其巖險

名曰魁山寶幢山在仙遊縣西南十二里有二峯對鐘石山在仙遊縣西南二十里形如覆鐘下有仙瀑布山在

五里九域志昔有何氏兄弟九人棲此登仙故名府志在縣東高陽山在仙遊縣東北六十里何巖之西石所山

北三十五里高望山之東林木森翠石洞飛泉色白而味甘高陽山在仙遊縣東北六十里何巖之西石所山

在仙遊縣東北六十里何巖東高數千仞而有方沼滿其巖其東有參詳巖亦名棋谷山左有兩石洞又東里許有

滴水巖陡峭壁立水蓮花山在仙遊縣東北六十五里數峯參差奇秀可愛又壽陽山在仙遊縣東北六十五里

自願下瀆消不絕

自願下瀆消不絕



峯中曰大雪北曰仙臺西曰香爐各分支而發由香爐峯南出口曰象山由大雪峯中出口曰小巖山在仙遊縣  
 警巖由仙臺北出口曰雲頂峯紅袍山由仙臺東出口曰華架山又北曰芴山洋山皆尋陽之克也  
 里層層環拱絕頂爭喧由石門入中有石屏石鏡  
 九座山在仙遊縣西北即古仙遊山也元初志仙遊山在縣西三十里縣因以名連志  
 於窮山口徹雲洞自湖北上五里許有龍潭其相連者曰大勛山亦名大汾山也  
 飛鳥山在仙遊縣西北十  
 五里下有飛鳥溪

州臺山在仙遊縣西果山在仙遊縣西北方輿勝覽在縣西四十里  
 吳嶺在莆田縣西北七里又三里為茅洋  
 嶺在莆田縣西北發興化縣南其下為澳何嶺在仙遊縣東北二十五里延袤數十里上為何嶺有古何城城之  
 相近又磨石嶺即九經長嶺在仙遊縣東北七十五里  
 真嶺在仙遊縣東北靈峯在莆田縣西北石壁峭立五峯環立形  
 之峻也與莆田縣接界何嶺東北趨邱瓦道也  
 越王峯在莆田縣西北又名越王台環山巖瑞雲峯在莆田縣西北五十五里旁一  
 列亦名香泉下有磁池  
 泉台十餘層礎石像然傍有三越峯瑞雲峯許有轉水廡有泉在黃茅中東嶺

大石西流入永福縣界屋壑中其巖後  
 旱石開水轉而東流田數百頃故名  
 仙壽峯在莆田縣西北絕頂有平地周十餘丈登以眺遠則海洋諸峯永  
 興巖在莆田西北一名鬼巖巖甚志相傳宋紹興中仙鬼為厲有張君以巨石封鎮之惡始得以而消危  
 在仙遊縣南四十里巖石周環如城九末冠亂婦人遊  
 望江巖在莆田縣西北層崖千仞東望滄溟風搖波拍距  
 雜於此力守隘口寇不能犯因成吟其地曰無煩惱  
 望江巖在莆田縣西北層崖千仞東望滄溟風搖波拍距  
 徑竟廣有石龍長可丈餘  
 蔡溪巖在仙遊縣東北六十里巖前有石如雙闕石門高三十餘丈廣百十丈石  
 壁其上有泉自瓜牙中出  
 北山巖在仙遊縣東北尋陽山之東大孤嶼在莆田縣  
 阮巖石壁間可生三五十人相對有懸瀑數百丈直瀉而下瀑盡處為龍潭流為蔡溪又有著  
 下又有幻游洞巖水至此會流如奔雷聲潄為一湖  
 海上海中突起一阜其形如龜又名小嶼在莆田縣東南嵩山南海中一名嶼嶼湖通有石橋可  
 大龜嶼又有小孤嶼又縣來有演嶼  
 波居民千家舊有巡司明嘉靖間民間自築城以自衛  
 濶洲嶼在莆田縣

東方輿勝覽在郡東北七  
 十里海中與琉球相望  
 海在莆田縣東南一百里西接泉州府惠安縣界北接福州府福清縣界元和志在縣  
 東十五里樂史寰宇記縣東至海七十里南里海四十里東南至春園里大海一百

十里海中與琉球相望  
 海在莆田縣東南一百里西接泉州府惠安縣界北接福州府福清縣界元和志在縣  
 東十五里樂史寰宇記縣東至海七十里南里海四十里東南至春園里大海一百

十里海中與琉球相望  
 海在莆田縣東南一百里西接泉州府惠安縣界北接福州府福清縣界元和志在縣  
 東十五里樂史寰宇記縣東至海七十里南里海四十里東南至春園里大海一百

十里海中與琉球相望  
 海在莆田縣東南一百里西接泉州府惠安縣界北接福州府福清縣界元和志在縣  
 東十五里樂史寰宇記縣東至海七十里南里海四十里東南至春園里大海一百

十里海中與琉球相望  
 海在莆田縣東南一百里西接泉州府惠安縣界北接福州府福清縣界元和志在縣  
 東十五里樂史寰宇記縣東至海七十里南里海四十里東南至春園里大海一百

星府志通湖凡四脈一自蟹入通仙遊楓亭雙溪一自下黃竿入抵白湖港下一自黃竿入抵汕頭港一自岩頭入抵仙港

折東北流經縣城南曰南溪又曰益溪又東甚溪水自北來注之又東經莆田縣西南又東經縣中木蘭山下為木蘭陵一名北港又歧而為三又東復合為三斗門入海府志仙遊縣前大溪橫界縣中化西北受永春德化

結水東南行呈縣前環繞如帶東過青龍橋石馬俞潭出莆田縣為瀨溪此水善為曲折蓋號羊腸即所謂雷水也自木蘭陵而東繁紆曲折有大潭三總謂之清江潭又中岳溪在仙遊縣西北周溪可溪在縣南坤溪在縣

東高潘溪在縣之東皆入於瀨溪上溪在莆田縣西二里舊志一名北唐溪發源薛溪在莆田縣北四十五里源白沙溪在莆田縣西

發源於白雲鼓角諸山合流紫竹北與大溪相合百丈溪在莆田縣東北巖字記東去興化縣迎仙溪在莆田縣東北合又實勝溪梁溪俱在縣之南與大溪相合

合又實勝溪梁溪俱在縣之南與大溪相合百丈溪在莆田縣東北巖字記東去興化縣迎仙溪在莆田縣東北合又實勝溪梁溪俱在縣之南與大溪相合

合又實勝溪梁溪俱在縣之南與大溪相合百丈溪在莆田縣東北巖字記東去興化縣迎仙溪在莆田縣東北合又實勝溪梁溪俱在縣之南與大溪相合

合又實勝溪梁溪俱在縣之南與大溪相合百丈溪在莆田縣東北巖字記東去興化縣迎仙溪在莆田縣東北合又實勝溪梁溪俱在縣之南與大溪相合

合又實勝溪梁溪俱在縣之南與大溪相合百丈溪在莆田縣東北巖字記東去興化縣迎仙溪在莆田縣東北合又實勝溪梁溪俱在縣之南與大溪相合

合又實勝溪梁溪俱在縣之南與大溪相合百丈溪在莆田縣東北巖字記東去興化縣迎仙溪在莆田縣東北合又實勝溪梁溪俱在縣之南與大溪相合

合又實勝溪梁溪俱在縣之南與大溪相合百丈溪在莆田縣東北巖字記東去興化縣迎仙溪在莆田縣東北合又實勝溪梁溪俱在縣之南與大溪相合

合又實勝溪梁溪俱在縣之南與大溪相合百丈溪在莆田縣東北巖字記東去興化縣迎仙溪在莆田縣東北合又實勝溪梁溪俱在縣之南與大溪相合

在仙遊縣南四十里楓亭市西九鯉湖在仙遊縣東北九域志等有九鯉湖府志在縣東北六十里舊縣西南去  
 周五里土石皆紫其下為焦坑九鯉湖郡城七十里漢元時閩何以兄弟九人煉丹於此煉成各乘一鯉仙去因  
 名上有九仙宮其中一水名石湖由宮之左而下匯於湖湖上下凡九瀑一曰雷轟二曰瀑布三曰珠簾四曰玉  
 柱五曰石門六曰五星七曰飛霞八曰棋盤九曰將軍自湖星此不啻二十星過此即為甚溪吳唐許履有詩

鐘潭在莆田縣西南錦亭而二里許石壁峻削下為潭相傳古有鐘飛龍潭在莆田縣東北囊山泉里許水自山  
 鐘潭入故名水自龜山懸平陽谷注懸崖千仞流湍激石最為奇勝龍潭在莆田縣東北囊山泉里許水自山  
 涌潭上東行三里許有桃源洞石壁峭列洞在其底從隙而入目境頓開子魚潭在莆田縣東北智泉在莆田縣西石室巖後流出三  
 西淙瀑布泉在

田縣西龜山東南懸樓光泉在莆田縣東北二十五里巨温泉在仙遊縣東南永興里雙林院前一在仙遊縣東  
 崖萬仞飛流如練石下盤有崖泉湧出其中温泉在仙遊縣東南永興里雙林院前一在仙遊縣東  
 北安賢里大柱虎側又有桃源洞均急陂在莆田縣西瀑布泉下舊名官陂下分為木蘭陂在莆田縣南七  
 在莆田縣之東北水流入於逆仙港均急陂二渠一溉田十四頃一溉田五頃有奇木蘭陂在莆田縣山下溪

源自永春德化仙遊下合溪濁之水三延壽陂在莆田縣北七里太平陂在莆田縣北十五里一使華陂在莆田  
 有六十里流東注於海流田萬餘頃延壽陂在莆田縣北七里太平陂在莆田縣北十五里一使華陂在莆田  
 五星亭有使華陂在莆田縣東北四十五里宋陳洪進板上下洋二陂上陂溉田四十

一星蔡潭下林二水國清塘在莆田縣東顧洋塘在莆田縣東南四十里周十里永豐塘在莆田縣西南二里  
 田百頃中有島曰串珠池在仙遊縣功建里

倒影鳳凰山也串珠池在仙遊縣功建里

閩隘陳疇關在仙遊縣南

迎司舊在備德青山寨在莆田縣東八十里東南西南三面阻海番舟多由此入有迎司舊有縣東三南口水寨在

鎮後徒於此

因隸東南吉了巡司之東遠海明洪武初置於小嶼寨在莆田縣東南三十里有巡司舊在仙遊縣楓亭市後徒

南日山下北邊向文湖并之街南阻沼洲嶼小嶼寨置於此明嘉靖十三年又移仙遊白隔嶼三十八年安

因葛寨原城吉了寨在莆田縣東南八十里華胥山下宋置四擊寨亦曰拉了以莆田里此而極也後設為

周九百丈了有巡司舊在仙遊縣潭邊市後徒於此亦曰琴江巡司前控南日右引小嶼左帶沼洲

了有巡司舊在仙遊縣潭邊市後徒於此亦曰琴江巡司前控南日右引小嶼左帶沼洲

了有巡司舊在仙遊縣潭邊市後徒於此亦曰琴江巡司前控南日右引小嶼左帶沼洲

了有巡司舊在仙遊縣潭邊市後徒於此亦曰琴江巡司前控南日右引小嶼左帶沼洲

了有巡司舊在仙遊縣潭邊市後徒於此亦曰琴江巡司前控南日右引小嶼左帶沼洲

臨大海其東面又迎仙寨在莆田縣東北四十里江口鼓樓山峯置巡司在縣東施水亭照盛四年後盛仙市北有吉了水寨也

洪武二年大洋寨在莆田縣西北八十里萬山中東至福清西里白沙高里北遊北至永福地當要衝陽山寨在仙

東二十里白嶺寨在仙遊縣西四十里路迤永春德化明嘉靖三年寇賴永春與史蘇廖鎔率兵於此保衛橫

三十里文珠寨路通白廣橋寨在仙遊縣西南二十里路當晉南安安溪之衝磨石寨在仙遊縣西北五十里

其北為將悍寨在縣西崎頭鎮在莆田縣東八十里黃石市在莆田縣東南二十五里居民千餘家多諸書登第

北五十五里落輝嶺下崎頭鎮在莆田縣東八十里黃石市在莆田縣東南二十五里居民千餘家多諸書登第

在景德里市理元至正間文移於塘尾明洪武初改汕頭市在莆田縣東北二十五里濱海長三里許路通永福

為稅課局正統二年省又有河泊所嘉靖中省也汕頭市在莆田縣東北二十五里濱海長三里許路通永福

十里九城志府有太平碧潭龍華三鎮太平即楓亭碧潭蓋即潭邊也潭邊市在仙遊縣西三十五里莆田驛在莆田縣北明置楓亭驛在仙遊縣東南五

本朝康熙元年蔡堡自驛在里黃右巷又有官城慎治十六年蔡以海警鎮之耳

津梁 靈海橋在莆田縣東二十餘里連江里一名東際橋有文海自濊溪橋在莆田縣西若為莆陽渡當南北

十四萬壽橋在莆田縣南亭里又永豐門橋在陳倉橋在莆田縣北十里宋建長熙靈橋在莆田縣東南三里

為八道小嶼橋在莆田縣東南砌長共長半石履橋在莆田縣東南六十里石履橋江口橋在莆田縣東北四十

名當陽橋北與福清縣界為官道街江而宏潤分仙溪橋在仙遊縣南迎薰門外俗名太平橋在仙遊縣東南

會宋建橋狀如曲赤石橋在仙遊縣東北三十五里兩山

又一名金鐘橋之麓踏赤石溪鎮兩溪之水

堤堰 海堤 在莆田縣東湖水衝激蓋有石砌明洪武二十鎮前孔泄堤 在莆田縣鎮前長四十八丈  
年折之以砌平海莆禧二城堤後用泥築成 本朝乾隆十一年閩臺

泉州府 在福建省治西南四百一十里東西距二百八十里南北距二百三十三里東至海一百三十里西至漳州府長泰縣界一百五十里北至興化府仙遊縣界一百三十里東南至海八十三里西南至漳州府龍溪縣

界一百四十里東北至仙遊縣界九十里西北至永春州界一百五里自府治至 京師七千二百五十五里

建置沿革 禹貢揚州南境周為七閩地後屬越秦閩中郡地漢為會稽郡治縣地後漢為會稽南郡都尉地三國

吳始分置東安縣晉改曰晉安屬晉安郡宋齊以後因之陳始分置南安郡隋平陳郡廢屬建安郡唐武德五年

置豐州貞觀元年州廢屬泉州聖曆二年改置武榮州三年廢久視元年復置景雲二年改曰泉州天寶初改清

源郡乾元初復曰泉州屬江南東道五代初屬王閩晉開運中屬南唐置清源軍節度宋終清源郡平海節度屬

福建路元至元十五年升泉州路總管府明洪武初改曰泉州府屬福建布政使司 本朝因之屬福建省領縣

五

晉江縣 附郭東西距八十二里南北距二百三十三里東至惠安縣界二十里西至南安縣界八里南至海一百

界九十里西北至南安縣界十里漢治縣地晉以後為晉安縣地陳隋為南安縣地唐久視元年始分置武榮

州於此景雲二年改泉州開元六年始析南安縣置晉江縣為州治五代宋元因之明為泉州府治 本朝因之

南安縣 在府西少北七十五里東西距七十五里南北距一百七十里東至晉江縣界八里西至安溪縣界六十七

里南至同安縣界八十里北至永春州界九十里東南至晉江縣界二十五里西南至同安縣界一百一

十里東北至興化府仙遊縣治一百七十里西北至永春州界九十里漢治縣地三國分置東安縣晉武帝改曰

晉安屬晉安郡宋齊以後因之陳置南安郡隋廢郡改縣曰南安縣屬建安郡唐武德五年於縣置豐州貞觀元

年州廢聖曆二年又於縣置武榮州三年又廢久視元年於縣東北界惠安縣 在府東北五十里東西距七十五

里武榮州尋改泉州以南安屬馬宋元因之明屬泉州府 本朝因之 惠安縣 在府東北五十里東西距七十五

五里西至晉安縣界三十里南至海四十五里北至興化府仙遊縣界五十里東南至海五十里西南至晉江縣三十里東北至仙遊縣界四十五里西北至仙遊縣界四十五里漢治縣地晉以後為晉安縣地陳隋為南安縣地唐為晉江縣地宋太平興國六年始析置惠安縣屬泉州元屬泉州路明屬泉州府本朝因之安溪縣在府西一百五里東西距八十五里南北距八十五里南安縣界六十里北至永春州界六十里東南至南安縣界四十里西南至同安縣界六十里東北至永春州界九十里西北至龍巖州漳平縣界一百七十里漢治縣地晉以後為晉安縣地陳隋為南安縣地五代分南唐置清溪縣屬泉州宋宣和三年改曰安溪同安縣在府西南一百三十里東西距一百十五里南北距一百三十五元屬泉州路明屬泉州府本朝因之同安縣在府西南一百三十里東西距一百十五里南北距一百三十五海八十里北至安溪縣界五十五里東南至南安縣界四十五里西南至龍巖州府漳溪縣界七十五里南至四十里西北至漳州府長泰縣界五十里漢治縣地晉以後為晉安縣地陳隋及唐為南安縣地五代王閏始分置同安縣屬泉州宋元因之明屬泉州府本朝因之

形勢 川邊溪渤山連蒼梧唐啟陽廢二公亭記閩越興區地帶嶺海定號素以紫帽龍首之峯帶以金溪石筍之阻宋陳如

記門

城池 泉州府城周三十里門六水門三南安縣城周七百七十四丈門四引萬石陵水惠安縣城周九百八十六丈明嘉靖三十一一年修築安溪縣城周六百二十六丈門四同安縣城周八百四十六丈門五各為

山川 泉山在晉江縣北樂史太平寰宇記在州北五里泉州因此為名方輿勝覽郡之主山漢書東越王番保泉山即此又名北山周環四十里有石乳泉下達於江其巖有清源洞以泉名山及州以清源名郡蓋本於此鄭樵通志在晉江縣東北八里一名清源山一名齊雲山高數十仞上多岩洞其得名者凡三十六縣志上起三峯中峯有上下二洞上洞名純陽下洞名紫澤上下洞之間即清源泉也又有象杖泉乳泉左峯有百丈石

泰嘉岩天柱峯海嶺激玉泉右峯有南臺岩巢雲岩飛瀑泉木龍岩府志自清源之陰分而東行為為安山至洛陽江南岸而止相近曰梁相山獅山在晉江縣南十里昔人嘗置烽火

傳家幼主南行至此下營故名又南二十羅裳山在晉江縣南三十里為府城紫山山東有五華表山在晉江縣

里有象陷山山勢雄大其東南為石龜山晉江縣南三十里

晉江縣南四十里

福建泉州府

頂有巨石竦立形如劍戟相近有**靈源山**在晉江縣南四十里其山蜿蜒數十里高出東南諸山舊名吳明山以

靈源山尖巒秀淨與府城相對有**靈泉**大旱不竭今改名上有望江石南瞰大海外如在眉睫絕頂有

紫雲**靈秀山**在晉江縣南五十里上有小岩湖至則石潤潮退**橫山**在晉江縣南七十里橫於郡**雙陽山**在晉江

里與南安縣接壤鄰城望之微有大小曰大**五羊山**在晉江縣北五十里山頂有田十畝家時有五**豐山**在晉江

陽小陽南安望之則兩山並峙一名**明山**姓居此今誤五為吳有小巖洞山皆有清水岩**驛北**六

十里遇水旱人橋之常登**萬歲山**在晉江縣東南十里宋初陳洪選築還祀以效嵩呼後人名其地曰萬歲

故名又南安縣南亦有登山**萬歲山**在其左有石頭山山有三石傑出又乃塔山亦在縣東南十里平地突起高

岡圍**靈山**在晉江縣東南二十里下瞰東湖前有盤石上有懸石鐵之輒動插**金釵山**在晉江縣東南三十里兩

左有石鏡峯右有石獅若有六鵬塔頗壯**寶蓋山**在晉江縣東南四十五里一名大孤山頂有石塔聳出雲表商

甕活嶼水寨移置於此相近有石湖山**寶蓋山**在晉江縣東南四十五里一名大孤山頂有石塔聳出雲表商

岫巖東南跨海傍有金鞍山俗呼**石塔山**在晉江縣西南二里荷江上其山從腰至麓乃一大磐石長二百餘丈

小孤山又同安縣南亦有寶蓋山**石塔山**其穿伏水底尤不可測宋初有僧建塔於頂因名又里許有鼓雷山有

石如鼓又二**紫帽山**在晉江縣西南與南安縣接壤方輿勝覽州有紫帽山為**鳳山**在晉江縣東北一名皇禧山

里有龍首山**紫帽山**即之前山嵯峨摩天絕頂常有紫雲故名山椒有龍池**鳳山**在晉江縣東北一名皇禧山

山清源山犯南安即此地**龍山**在南安縣東六七里形如龍蜿蜒**九日山**在南安縣西三里方輿紀勝去城五里

又按溪縣北亦有鳳山**龍山**而西偃而復起者九亦曰西山**九日山**俗常以重陽日登高於此故名其西有

高士峰東**大帽山**在南安縣西三十里與同安縣接壤廣袤十餘**福泉山**在南安縣西四十五里山勢雄峻中有

為姜相峰**大帽山**頂有巨石九層其形似帽有象潭四時皆盈**福泉山**在南安縣西四十五里山勢雄峻中有

有八**大羅山**在南安縣西五十里接同安界山高而險東田溪水出焉又名靈水山同安縣志在縣**雄山**在南安

尺嶺**大羅山**東北五十里西南頗有螺岩一名濠岩又西南有浮湖山相傳湖水至此山若浮**縣南**七

十里山勢高大諸峰皆在其下又有**仙境山**在南安縣南七十里一名高田山下有自家**覆鼎山**在南安縣南八

半月山以形似名與壘公山相近**仙境山**在南安縣南七十里一名高田山下有自家**覆鼎山**在南安縣南八

此繁紆二十里**楊子山**在南安縣南八十里山多泉清源**葵山**在南安縣北六**城山**在南安縣北三十里樹木周

瀨田三十頃**楊子山**此常流巖有清水泉從石罅出**葵山**七里為縣主山**城山**匝如城山前有溫泉四三熱

而一溫相近有**盧嶺山**在南安縣北四十里下**高蓋山**在南安縣北少西五十里山頂方平如蓋以有**高田山**在

奇龍山四瑞山有遠溪相近有洪岩山**歐陽唐詩**亦名詩山詩溪水出焉東入永春溪**高田山**在

安縣北少西六十里山最高峻頂上開田數十畝土人種瑞香花高大異常

**天柱山** 在南安縣北少西七十里高可以望郡中四靈秀山在南安縣東如屏障上

**壘峰山** 在南安縣西南二十五里俗名烏山有石光巖如漆因名絕頂有三石鳳樓有岩泉

**烏石山** 在南安縣西南二十五里俗名烏山有石光巖如漆因名絕頂有三石鳳樓

在南安縣西南三十里自烏石盤旋連亘而東東南有石

**五峯山** 在南安縣西南五十里山頂有石方廣十餘柱端方峭拔高五丈餘濶一丈四尺天欲雨則柱出泉

**白石山** 一名一片瓦西下半里許

**柏峰山** 在南安縣西南六十里山多柏水亦

**龍碧山** 在南安縣西南六十里峯有白雲岩中虛如屋下有靈泉

**石磴山** 在南安縣西北七里山皆細

**雙溪山** 在南安縣西北十

愛故

**九峰山** 在南安縣西北三里山有九峰峰頂

**石礮山** 在南安縣西北七里山皆細

**雙溪山** 在南安縣西北十

至此會合故曰山上有

**楊梅山** 在南安縣西北二十里下有虎巖

**大安山** 在南安縣西北三十里山陡絕難於石似印亦名印峯山

**岩橫** 如列屏又十里有雲山

**源山** 在南安縣西北三十里其上下有泉

**聖泉** 出石凹中可療眼疾

**困山** 在南安縣西北四十里秀銳

此為標準下

**英菴山** 在南安縣西北五十里盤踞數十里峰尖而勢差伏有二峰兩巔布張如履屣又名履雲有龍窟泉

**山** 在南安縣西北六十里其形似象又名

**金鷄山** 在南安縣西三里寰宇記在縣西南六里縣志相傳

**五公山** 在南安縣東二十七里府志相傳唐

**峰崎山** 在南安縣東二十五里為縣

**黃崎山** 在南安縣東四十里與壘峯

安縣東二十七里府志相傳唐

**峰崎山** 在南安縣東二十五里為縣

**黃崎山** 在南安縣東四十里與壘峯

皆露而氣吹盪不生草木水寒時產鐵膏置

**登科山** 在南安縣西四里復起一峯因名又東南數里曰卧龍山巖

墟於此又名楊旗山又南十里為香山

**耳縣** 治之前山也又南五里有九峯山九峯貌秀故

曲回復更起

**鶴堂山** 在南安縣西二十五里下

**文筆山** 在南安縣南四十里舊名香城山三石錯峙旁列巖

名

**錦田山** 在南安縣南四十里九城志州有錦田山舊志山下有腴田

**青山** 在南安縣南四十里餘里山面大海五

萬頃有溪曰錦溪五代時豪民黃氏居其下亦曰黃田山

**頂** 有兩石對峙山北有松洋洞洞口黃谷一人

名

**登龍峰** 又龍峰山在縣北門外稍東為觀音山

**松洋山** 在南安縣東南三十里山最高大為一方巨鎮



側入其中可容二三百人靈瑞山在惠安縣東南三十里橫列如屏障然淨山在惠安縣東南海中圓淨安秀下宋元之末唐亂於此有靈瑞岩東麓有龍泉亦名龍泉山淨山在惠安縣東南海中圓淨安秀下

高而峭拔者三峯小岞山在惠安縣東南四十五里淨山東十里北對黃崎南大岞山在惠安縣東南小岞南海登之可觀日出控大岞界境諸山之東趨於海者至此三山而止中山頂有洞由小石門入

丈餘折而右轉有石如屏可蔽內外中容百人一人持戟守門盤龍山在惠安縣西南數里自雲峰分支西南行百人攻之不得入明初居民避倭寇於此寇不能攻乃捨去

山在縣西南城山在惠安縣西南三十餘里盤龍之崑崙山在惠安縣東北三十里志勝山勢高聳望之如泗州三十餘里

山在惠安縣西北山頂遠望山雲峰山在惠安縣西北泗州山之西前有萬歲坡舊志坡上大石高廣四丈餘復山海應恩如掌上有天閣岩有一石上廣下削架於其上若將坐鳥滑力推之不動兒童以拳挺之輒

動俗呼危石其大帽山在惠安縣西北四十里雲峰之北屹立千仞絕頂寬平三髻山在惠安縣西北四十里高西自大中山廣百餘丈有泉一泓其深莫測山產經若黃精萬年松

髻上有仙人橋橫跨兩崖甚深沂山在惠安縣西四十里方直如碑獨宋蔡農書太白峰三字於上大帽山在惠安縣有龍湫其西為雞籠山北一名片嶺

東十里又名眉田山相近有小眉蓬萊山在安瀛縣西十里舊名張岩山上四馬山在安瀛縣西二十里亦名初山又東為高田山與南安接壤有清水岩若下出泉四時不竭

合流於此其左有聖泉岩上產茶極佳相近有碧黃龍山在安瀛縣南與縣北鳳山相對上有石如帽如席几狀水岩山北有石可容百餘人水出其下曰碧水

峰相低奇有兩峯相黃華山在安瀛縣南十五里一名南山又名午山為邑中眾山之宗深林產坑山在安瀛縣對峙如公字故名

居此上有瀑布泉其前有塘一名周塘山相近有宮山山半有盤石可鳳山在安瀛縣北一峰時立分為兩翼若坐數十人其中空虛如宮然又有象蓮山接南安縣界即翔雲山也

翠屏山在安瀛縣北五十里本名大尖山山有雪山在安瀛縣北五十里山上有積雪北觀山在安瀛縣東南五巨峰高出屏山之表其東有小尖山

大曰半心石下有溪水金龜山在安瀛縣東南其旗山在安瀛縣東南山勢閭山在安瀛縣西南二十餘里一名迴環縣治名北地灣形如龜當縣水口旗山在安瀛縣東南山勢閭山在安瀛縣西南二十餘里一名閭苑山岩有巨罅上下平廣龍塘山在安瀛縣西南二十餘里上有龍鶴頂山在安瀛縣西北自佛耳山蜿蜒數可生數十人下有半月潭



與在同安縣東南四十五里海  
嶼中周四里稍西為兩洲嶼  
兩洲嶼在同安縣南四十里周四里東西二溪寶珠嶼在同安縣東南四十五里  
水合流緣此入海舊志以此兩方而名寶珠嶼高浦所前狀如寶珠故名

大登嶼在同安縣東南五十里廣六七里又南有小登嶼在縣東南六十里  
大登嶼下有品字石泉瑩刻甘寒一名仙人井又有夾嶼在大小登三嶼間大擔嶼在同安縣東南八十里周圍  
五里相連有小擔嶼在廈門

所前周圍四里又有扶柳嶼與小擔相連明嘉靖列嶼在同安縣東南八十里金門廈門之中周二十里中有大  
二十七年賊攻沙頭嶼衝大擔外嶼官軍擊却之小山數十其高者曰吳山拔山接山湖山而吳山為最牧

山之前舊有牧祠有軍營山後有浯洲嶼即金門在同安縣東南海中去陸陸行九十里水行五十里廣袤五十  
馬寨有草湖昔嘗置牧馬場於此浯洲嶼餘里有山數十最高者曰太武狀若兜鑿山有海印上下二岩又有大

武岩玉几素照月池眠雲石徑蓋松跨紫石石門石室嶼眼泉劍影塔十丈嘉禾嶼在同安縣西南六十里海中  
壁一覽亭等十二奇又南有大武山特立海中高出羣峯其尤亦曰五澳嘉禾嶼舊嘗產嘉禾故名一名覽嶼

一名廈門廣袤五十餘里五峰並峙而無盡岩居中最髙曰洪濟山上有雲頂岩兩有大石為門西北有薛嶺嶺  
南為廈門士陳默居城北為唐薛令之居時號南陳北薛北臨江渚有石名釣魚磯堂側有金榜石又有動石在

質當港口湖至石動又有浮沉石湖漲則鼓浪鳴大石相近有雜浦嶼在高崎西北多鷓鴣礁在晉江縣東南海  
浮水面湖退則沉海底天將風則石有聲鼓浪鳴大石相近有雜浦嶼在高崎西北多鷓鴣礁在晉江縣東南海

丈一塔峙其清水巖在惠安縣西南二十八里山石相撐海府境四縣濱海自興化府莆田縣西南接界環經恩  
上如管筆然清水巖自然成室頂有泉一泓澄澈不涸安縣東南四十里又西南經晉江縣東南百里又西

南經南安縣南七十五里又西經同安縣南八十里又西接漳州府海澄縣界元和郡縣志泉州東至大海南至  
大海一百里南安縣海在縣東南九十里新唐志泉州自州正東行二日至高華嶼又二日至龜龍嶼又一日至

流求國舊志府境之海東接莆田西接海澄距夷三百餘里明時分設衛所以防門戶佛堂嶼江兩澳為射服要  
地南安縣東南海口有石井巡司及海尋環河二澳頭為守禦之處惠安縣東南海濱北有樂嶼南有岱嶼並海

凡百餘里明時築沿江五城以為屏障同安縣三面距海其浯洲與嘉禾俱沿晉江在舟江縣南上源即南安縣  
海衙要之地圖說晉江之永甯衛同安之金門廈門高浦三所為沿海重鎮晉江之雙溪也雙溪一名桃溪出

永春州一日藍溪出安溪縣自南安縣西北十里雙溪口合流東過金雞山曰金溪又東溪流益大繞縣南曰黃  
龍江又東南經晉江縣界石笋山下曰笋江又東至縣南門外曰浯江亦曰蚶江通名曰晉江又東至福石渡曰

溜石江環城東南流經法石司南又東建於德嶼入海元和志晉江縣置在晉江之北因名新唐志縣北一里有  
晉江開元二十九年別駕趙頤自黎溝過舟楫至城下置宇祀舟江在州南一里自南安縣東流五十里入海方

輿勝覽晉南渡後衣冠士族避地者多沿江以居故名雙龍江在南安縣相傳有黃龍見於溪南而曾楚公為進  
士第二乾道四年龍復見石起宋亦為第二府志晉江縣南有棠帽龍首烏石等山凡十有六水管連於縣西南

士第二乾道四年龍復見石起宋亦為第二府志晉江縣南有棠帽龍首烏石等山凡十有六水管連於縣西南

二里東山 洛陽江在惠安縣西南三十里西與晉江縣分界惠安南紀之水俱匯於此入海九域志泉州有樂洋渡入海

數百里至 桃溪即永春溪自永春州東南流入經南安縣西北至雙溪口南與安溪水合為晉江寰宇記桃溪江而盡

之水曰水江村右有四水來會一接小姑山之水曰塔口村左有八水來會二派至便口而合 蔡溪在晉江縣流達於共瀨渡諸溪水來會者共四十四溪又與晉江凌斜溪之出桐埕渡者同達於雙溪口

南安縣榮第塘坑諸山發源又有葛洲溪自南安洪雅翔洋五等諸山發源入晉江縣界合靈源山北諸湖凡九十九水俱會於清洋陂又東北會於烟溝墟出溜石六里入晉江 按通志於華菴溪九溪二水分村未明清

洋波會九十九溪之水亦呼九瀘溪 在南安縣北源出東麓山小湖流入洪賴溪 按與閩南安縣西北有瀘九溪非由安海港入海之九溪也 瀘溪西流經小羅村南又西注於溪當即是瀘溪與廬音相近而訛也

溪 在南安縣西南二十五里源出柏峯山逶迤而東分為九溪濕為龍 英溪在南安縣西亦曰安洋源出於少潭又東南達於晉江縣西南六十里之安海鎮出安平橋南入海

溪 在惠安縣西舊志有三源一出三髻山曰白岩溪一出湖坑山曰龍潭溪源發惠安縣西二十餘里東平山東溪前郭溪一出晉江縣柯山嶺白澳溪漚流經流谷口橋入洛陽江龍潭溪流繞縣治前達下湖溪至王珠走馬

墟入峯崎港注海又南坑溪出縣西馬埭洋坑溪出縣東南松洋山下流入走馬墟又雙溪亦名宣妙溪 在惠安布溪出縣北觀音山東南流又驛坂溪出縣西北大帽山東流至縣東北埔頭而合南入峯崎港

南源發縣西南三十里城山東流至前匯會金山溪水金山溪出縣南二十五里城山下脩文筆東麓又東至前澳與宣妙溪合又東至東井墟入前林港由大岞小岞二山間入海舊志前林港在縣東南四十里上源即宣妙

溪 證果東溪源出惠安縣北之塗嶺山東南流至下盧會真如溪水真如溪出橫溪嶺東南流與證果溪在惠安果東溪合又東南入添溪港注於海舊志添崎港在縣東北縣城北紀之水匯於此

西充溪 在惠安縣東北源出小鼓溪及藍溪即安溪自安溪縣西北南流經縣城西折而東統城而東流至南流一邑水潭而碧故名縣志有二源一出縣北覆鼎諸山南流與龍潭溪合至縣西北五里為吳埔渡一出縣西

北吟詩諸山合縣西諸水至澳下渡始通下舟至吳埔渡而二水會合總名曰安溪亦曰藍溪又繞縣南又東出羅渡入南安縣界舊志自羅渡而下湖溪 在安溪縣西北源出銅潭溪入安溪 流三十里合會溪水逶迤曲折為第一

至雙溪口諸水來會者共二十有七 湖溪 在安溪縣西北源出銅潭溪入安溪 流三十里合會溪水逶迤曲折為第一至銅魚橋與西溪會又東南流至白嶼入於海 蓮溪 在同安縣東四十里源出鴻漸西溪在同安縣西門外源出

縣西北界瀝諸溪水南抵西安橋為西溪又  
繞縣南至銅魚橋與東溪會東南流入海  
長泰縣流入合三重湖在晉江縣南七十里廣山南寰宇記在晉江縣南一百里有廟縣志周可二十里諸溪  
山水至林埭村入海龍湖湖水溫流於此通志龍湖大而水綠相近有池湖小而水赤相傳舊皆與海通中為湖  
沙所隔遂東湖一名萬婆湖在晉江縣東一里唐志縣境諸明此為最大唐時周圍四十頃後漸墾塞穴及元六  
別為湖東湖年郡守劉穎濬之積土湖中為四山置斗門四於西南隅引為放生池歲久浸廢濬枯三年郡守  
顏頤仲復濬又積土湖中為三山統名曰七星墩明初分為上下二塘中有岸為許坑湖在同安縣東海濱洲  
界天啟五年重濬唐歐陽詹有東湖宴序又相近有方湖深四丈廣二百八十丈許坑湖為金門下流儲水不竭  
天水注在晉江縣東南新唐志尚書塘西南一里有天水瀝灌田百八十頃太和三年刺史趙榮開通志在通津  
思趙之德故以其望為名陳洪進重興之改曰餘慶淮宋景祐四年守曹侔睦再浚又以三十六涵細碎無  
法蓋撤之別營三涵視湖來去以為啟閉為大渠者一長二千九百丈為小渠者八積長二千五百八十八丈  
塘在晉江縣新唐志縣東一里有尚書塘溉田三百餘頃貞元五年盈塘在晉江縣南二十五里羅裳諸溪諸水  
塘刺史趙昌置名常檢塘後昌為尚書民思之因更名縣志今廢  
墟六斗門出海長一千三百餘丈又大沙塘在縣南周一千八百伏田塘在晉江縣南三十里周四千九百十  
餘丈龍湖塘長一千八百丈洋塘長八十三丈湖二十丈深二丈伏田塘在晉江縣南三十里周四千九百十  
會流最廣明天弓潭在兩安縣吳潭在兩安縣北六十里兩山夾峙流赤泉龍潭在兩安縣西南六十六里山邊  
故五年如築北四十里吳潭在兩安縣北六十里兩山夾峙流赤泉龍潭在兩安縣西南六十六里山邊  
也一在縣東北十二里平洋中其水深黑一在縣西面烏石百丈深潭在安溪縣西懸崖飛瀑陰晴  
山一在縣西南六十里留旆山一在縣西北石磴山下

在同安縣東北旱橋多現靈物若蜥蜴狀則雨洪前壅泉在同安縣東山浮洋海中海潮所不到感天年時  
有瀑布飛落可三十丈又候山龍潭在縣東南洪前壅泉在同安縣東山浮洋海中海潮所不到感天年時  
有小泉自沙土中流出鄰人取而淋之遂成靈  
瑞泉在同安縣東六十小崎溫泉在同安縣南三十五里有二泉俱自石孔中出其地天成不  
里其泉可愈久疾小崎溫泉在同安縣南三十五里有二泉俱自石孔中出其地天成不  
石井在南安縣西

鎮南關在同安縣南舊橋店金門在同安縣東南五十里海中澄洲嶼有城周六百三十大門四明洪武  
年後置閘為海濱要地二十二年創築置千戶所於此轄縣東到五店澳頭牛林橫林踏石等五

寨縣西洪山西廈門在同安縣西南五十里海中嘉禾嶼有城周四百二十五丈門四明洪武二十七年創築  
山天寶等三寨廈門在同安縣西南五十里海中嘉禾嶼有城周四百二十五丈門四明洪武二十七年創築  
永寧街中左千戶所於此轄東澳伍通二寨本朝順治十四年所裁有提督總兵官鎮守

本朝順治十四年所裁有提督總兵官鎮守

本朝順治十四年所裁有提督總兵官鎮守

本朝順治十四年所裁有提督總兵官鎮守

本朝順治十四年所裁有提督總兵官鎮守

本朝順治十四年所裁有提督總兵官鎮守

本朝順治十四年所裁有提督總兵官鎮守

本朝順治十四年所裁有提督總兵官鎮守

本朝順治十四年所裁有提督總兵官鎮守

本朝順治十四年所裁有提督總兵官鎮守

本朝順治十四年所裁有提督總兵官鎮守

本朝順治十四年所裁有提督總兵官鎮守

分起與泉道及安海城在晉江縣西南六十里古名海東初改名安海市東曰舊市西曰新市海舶蓋州連夷府同知駐其地安海城權稅於此曰石井津建炎四年置石井鎮紹興二十六年海寇奄至鎮官自鎮西偏傍東

北築土城壘石為門備之後祀元置石井鎮巡司明洪武二十年徙司於同安之陳坑鎮仍為商民輟集處嘉靖三十七年倭亂焚石拓城周一千二十七丈門四水闊大小八設官軍戍守亦曰安平鎮三十八年四十二年倭寇屢來攻皆不能陷萬曆二十四年移府通判駐此後復為屬古鎮在晉江縣改料芝司移駐此舊志詳之司在縣

舊本朝雍正七年以地為濱海扼要仍移府通判駐焉屬古鎮在晉江縣改料芝司移駐此舊志詳之司在縣城周一百五十丈南北巷上鎮在晉江縣東北梓棗巷雅陽鎮在晉江縣東北與南安接浦邊鎮在晉江縣南

二門今設有總巡司巷上鎮在晉江縣東北梓棗巷雅陽鎮在晉江縣東北與南安接浦邊鎮在晉江縣南巡司圍頭鎮在晉江縣南一百里東宋置寶蓋寨舊志淳熙十三年于泉州城南十里置寶林寨城東十五里置法

駐此圍頭鎮在晉江縣南一百里東宋置寶蓋寨舊志淳熙十三年于泉州城南十里置寶林寨城東十五里置法石湖鎮在縣東南五十二里亦海濱要地宋石井鎮在南安縣南七

熙寧初置戍守後廢明萬曆中築石城石井鎮在南安縣南七大盈鎮在南安縣西源頭鎮在南安縣西南渡明正統中置巡緝川鎮在惠安縣東五公山南阻山負海民居峰尾鎮在惠安縣東北源口鎮在安溪縣西北

司後併入石井緝川鎮在惠安縣東五公山南阻山負海民居峰尾鎮在惠安縣東北源口鎮在安溪縣西北灌口鎮在同安縣西五十里灌石潯鎮在同安縣東南十里石潯港口今設有石潯巡檢司駐此舊志有列輿司

舊有塔頭碇石鎮在同安縣東南二十五里都巡寨在南安縣東酒庫山寨在南安南七十里去海五十里有土巡司有城碇石鎮碇石寨移官澳巡司駐此都巡寨五里潘山市酒庫山寨在南安南七十里去海五十里有土

在縣西南八十里有土堡康熙元年設聚龍古田寨在安溪縣南十里里人築以禦寇明白葉坂寨在安溪縣西寨在縣西南六十里有土堡康熙八年設聚龍古田寨在安溪縣南十里里人築以禦寇明白葉坂寨在安溪縣西

山密林間風氣最甚明嘉靖二十六年海嶼寨在同安縣東南潘州嶼中大武山下明洪武初置與福州烽火與分事余煥既平陳日輝請建石城於此海嶼寨化南日高三寨晏泰開增潘州嶼山福州小埕共為五寨潘州嶼外

扼大擔小擔二塊之險內絕海門月港為眾郡咽喉成化中或言塘市在晉江縣南二十里元置晉江稅務司於孤島無緣連入廈門內港仍曰潘州寨今移於晉江縣金銀山塘市此明洪武六年徙於縣南三里車橋村改

曰稅課局正統初省入二年復置嘉靖十六年省又有河泊所在洪瀨市在南安縣西北二十五里當永春潯縣東南三里法石寺明洪武十四年建嘉靖間移於縣之雙輝舖洪瀨市孔道民居輟集繁盛倍於縣治潯美

鹽場在晉江縣九域志晉江惠安鹽場在惠安縣九域志惠安縣有鹽亭一百二十九舊志場在縣東南三十里縣有鹽亭一百六十一

分司二十五年又改鹽運分司轄廣運等倉垣凡八所 晉安驛在晉江縣西肅清門元置清康店驛在南安縣西南六十里北至府城晉安

司轄廣運等倉垣凡八所 晉安驛在晉江縣西肅清門元置清康店驛在南安縣西南六十里北至府城晉安  
錦田驛在南安縣西一甲宋曰皇華元大輪驛在同安縣治西宋曰大同元深青驛在同安縣西南六十里

### 津梁

梅溪橋在晉江縣東北二溪流自南安縣隔龍花二嶺合於此橋吟繡橋由清洋渡歷大橋及沿江鬥門經此海

岸長橋在晉江縣南里許宋時建長橋中順濟橋在晉江縣南德濟門外跨江家 普利大通橋在晉江縣南四

建長三百丈凡一百二十間甘江橋在晉江縣南四十里海濱地名泔下宋元符中雙石為蘇東橋在晉江縣東

本朝康熙五十六年重建江橋路二十里許中為大橋三曰前埭村贊高港悉覆以亭蘇東橋在晉江縣東

興二十四年建凡大橋四計二十三間小橋一百四十間共陳坑橋在晉江縣東南七十里宋淳熙初建羅石

長二千三百餘丈九十九溪之水分支灌蘇東者經流於此陳坑橋水為一百四十道并雙石路八十餘丈石

橋在晉江縣西南臨漳門外跨江上宋皇祐初創浮橋名履下登橋在晉江縣西南二里元王潤橋在晉江縣

橋坦紹熙間改作石橋慶元中又造二小橋相續以達臨漳門至元中建長百餘丈 東洋橋在晉江縣西南五

跨海港宋紹興安平橋在晉江縣西南方與勝覽泉州有安平橋在石井鎮紹興中越 東洋橋在晉江縣西南五

中長千餘丈 萬安橋在晉江縣東北方與勝覽一名浴陽橋宋嘉祐中太守蔡襄置址於鼎立石

紹興中長六百餘丈醜水 萬安橋在晉江縣東北方與勝覽一名浴陽橋宋嘉祐中太守蔡襄置址於鼎立石

二百四十二道趙令矜有銘 萬安橋在晉江縣東北方與勝覽一名浴陽橋宋嘉祐中太守蔡襄置址於鼎立石

為往來通道襄手書碑記事明宣德間蔡錫北平橋在南安縣西南十五里宋紹興中建長 上陂橋在南安縣西

知東郡復捐俸募有石摧頭蔡再來之語 北平橋在南安縣西南十五里宋紹興中建長 上陂橋在南安縣西

枝洋波有兩港潮汐通屬橋跨其上 鎮安橋在南安縣西南六十 從龍橋在南安縣治西 環田延壽橋在惠安縣

長一百三十餘丈鄉人呼為蜈蚣橋 鎮安橋在南安縣西南六十 從龍橋在南安縣治西 環田延壽橋在惠安縣

建長二里餘為渠百二十間 川橋在惠安縣東輞川上村長五 躍津橋在惠安縣東北 龍津橋在安瀾縣黃龍山

九間為縣南諸溪瀦流處 輞川橋在惠安縣東輞川上村長五 躍津橋在惠安縣東北 龍津橋在安瀾縣黃龍山

作浮橋慶元五年易以石址木梁嘉泰二年始易以石長六十八丈上覆以屋四十 鳳池橋在安瀾縣西接鳳山

三間明天順間重修今圯又惠安縣南三十餘步有龍津橋宋建亦長六十八丈 鳳池橋在安瀾縣西接鳳山

明季重修又號為上 太師橋在同安縣東與勝覽在同安縣東留從效周石架陳 通濟橋在同安縣東南五十里

椽橋龍津曰下椽橋 洪進嗣成之舊志跨東溪長五十二步通水入城 通濟橋在同安縣東南五十里

椽橋龍津曰下椽橋 洪進嗣成之舊志跨東溪長五十二步通水入城 通濟橋在同安縣東南五十里

現宋建隆初始鑿石為路通銅魚橋在同安縣南門外西安橋在中建長一百丈石梁十九條通水十八間東石渡港為橋共長一千三百丈

在晉江縣南六十里又珠淵渡在南安縣西北五里舊名烏渡吳埔渡在安溪縣西北五里黃田渡在同安縣西南二里有東山渡

**堤堰** 陳埭在晉江縣南二十五里本陳洪進所築其埭最大受西北冷瀟瀟及烟瀟埭在晉江縣東南二十里舊羅裳山諸湖西南出分為泉港從二斗間入海南洋田多仰瀟瀟為烟瀟埭志埭水曰津縣埭之埭九

十有四烟浦最大廣袤六十里襟帶三十六口水白衣埭在晉江縣西南三里元時改名七埭浦東洋埭在晉江源凡九十有九所計畝田三分之一仰瀟瀟于此

二十五里相近有羊鹿埭馬山埭在惠安縣西南山下又六里埭在晉江縣南關外府志自永靖和風永福埭萬浦埭莊埭梅林新舊埭馬山埭傳埭在縣東北四十里

海之潮沙納清瀉油以資灌溉凡水旱蓄清洋埭在晉江縣南二十里舊志有烟浦而西水之小者為溪大者為洩設有掌度之役必擇才且勤者掌之

二清洋最大亦曰陵洋陵凡九十九溪之水皆會於此溉田一千八百頃宋淳熙七年始募石捍之長一百八丈廣二丈餘修小陵於支流者五為斗門於下流者七陵之南北增築長埭各三倍其長之數明嘉靖十年重修今長三千六百八十大湖六百十丈又縣西南三里斗門埭十五里有黃埭

縣北五十里有留陂即豐谷陂宋留元剛所築因名又縣北九十里有伏鳥陂石陂在南安縣西三里源出蔡東經吳亭山前匯鵬溪陞門永利圳在南安縣西北二十里自董河溢口達

水繞黃龍江溉田萬餘頃鄭山又連瓊塘長萬餘丈溉田千頃

**漳州府** 在福建省治西南六百八十里東南距二百七十里南北距二百九十里東至泉州府同安縣界七十里西至汀州府永定縣界二百里南至大海一百八十里北至泉州府安溪縣界一百十里東南至大海一百八

十里西南至廣東潮州府饒平縣界二百八十里東北至同安縣界一百二十里西北至汀州府建寧縣界四百里自府治至京師七千五百二十五里

**建置沿革** 禹貢揚州南境周七閩地後屬越秦為閩中郡地漢為會稽南海二郡地後漢為會稽南部都尉地三

國吳為建安郡地晉以後為晉安義安二郡地梁始分置龍溪縣屬南安郡隋屬建安郡唐初屬泉州垂拱二年

始置漳州天寶元年改漳浦郡乾元元年復曰漳州屬江南道五代初屬王閩後屬南唐改曰南州宋乾德初復

置漳州



曰漳州屬福建路元至元十八年升漳州路屬福建道宣慰司明初改曰漳州府屬福建布政使司 本朝因之

屬福建省領縣七 舊領縣十雍正十二年升龍巖縣為龍巖州割漳平寧洋二縣隸焉

龍巖縣 附郭東西距二百里南北距七十五里東至泉州府南安縣界七十里西至南靖縣界三十里南至漳浦縣界四十里西北至龍巖州漳平縣治二百二十里漢治縣地晉以後為晉安縣地梁始分置龍巖縣屬南安郡元和志龍巖陳代曾屬閩州隋屬建安郡唐初屬泉州開元二十九年割屬漳州乾元

二年始為漳州治五代迄宋不改元為漳州路治明為漳州府治 本朝因之 漳浦縣 在府南一百二十里東距一百十里東里大海八十里西至南靖縣界六十里南至詔安縣界六十里北至龍巖縣界五十里東南至大海八十里西南至詔安縣界八十里東北至海澄縣治七十里西北至南靖縣治一百三十里漢治縣及南海郡

揚陽縣地晉義熙九年分置經安縣屬義安郡宋齊以後因之隋開皇十三年併入龍巖唐垂拱二年始分置漳浦縣兼置漳州乾元十二年徙州治龍巖以漳浦為屬縣五代宋元均因之至明始屬漳州府 本朝因之

南靖縣 在府西四十里東西距一百三十里南北距二百三十里東至龍巖縣界十里西至龍巖州漳平縣界一百二十里南至漳浦縣界一百里北至漳平縣界二百三十里東南至漳浦縣治一百三十里西南至平

和縣界五十里東北至長泰縣治七十五里西北至漳平縣界一百里漢治縣地晉以後為晉安縣地梁置縣水縣至隋開皇開省入龍巖縣地元至正十六年移南靖縣未治改曰南靖屬漳州路明屬漳州府 本朝因之

長泰縣 在府東北四十里東西距九十五里南北距八十五里東至泉州府同安縣界六十里西至龍巖縣界三十五里南至同安縣界八十里西北至龍巖縣界五里北至泉州府安溪縣界八十里東南至同安縣界五十里西南至龍巖縣界十

南唐保奉元年始分置長泰縣屬泉州宋太平興國五年改屬漳州元屬漳州路明屬漳州府 本朝因之

和縣 在府西南二百五里東西距一百七十里南北距二百十里東至南靖縣界一百四十里西至廣東漳州府大埔縣界三十里南至詔安縣界一百里北至汀州府永定縣界一百十里東南至漳浦縣界一百八十里

西南至潮州府饒平縣治一百里東北至南靖縣治一百七十里西北至永定縣治百二十里漢治縣地晉以後

為晉安新羅二縣地梁為龍巖縣地後又為蘭水縣地隋仍為龍巖縣地唐為龍巖漳浦龍巖三縣地元至治中

割置南靖縣屬漳州路至正以後為南靖縣地明正德十三年

詔安縣 在府西南二百五十里東西距一百二十里

年始析南靖縣地置縣名曰平和屬漳州府 本朝因之

潮州府饒平縣界四十里南饒平縣界三十里北至平和縣界四十里東南至大海三十里西南至饒平縣界一百里東北至漳浦縣界八十里西北至饒平縣界一百里漢南海鄉揭陽縣地昔為綏安縣地唐垂拱二年置懷恩縣屬漳州開元二十九年省入漳浦縣明嘉靖九年始析置詔安縣屬漳州府 本朝因之 海澄縣 在府東南五十里東西距八十里南北距五十里南至漳浦縣界四十里北至龍溪縣界十里東南至海一里西南至漳浦縣界七十里東北至泉州府同安縣治一百四十里西北至龍溪縣界十五里漢治縣地昔以後為晉安縣地梁以後為龍溪縣地明嘉靖四十四年始割龍溪及漳浦縣地置縣名曰海澄屬漳州府 本朝因之

形勢 地極七閩境連百粵唐陳元光建郡表 地曠土沃宋傳自得道院記 兩山擁翼二江襟帶宋陳浩北漢集 山川清秀原野坦平蔚為

江外名邦宋吳興國經序 控引番夷襟喉表府志

城池 漳州府城周十里三百四十二步門四南北水門二南臨大溪北漳浦縣城周九里三百五十六步門四東依山瀆東西溪濠 本朝順治十二年自舊址重築 漳浦縣城周九里三百五十六步門四東

更南漳縣城周三里一百七十四步門長泰縣城周五里二十三步門四東臨溪南漳 平和縣城周三里一百一十二步門四明萬曆二十三年築 海澄縣城周二里三百二十四步

山川 隆壽山 在府城東郭北通志居保福山 在府城西山為儀鳳山 在府城西北高聳明秀 在龍溪縣城其下者人多耆考故名 郡龍入脈之地 峰頂清曠時時如鳳鳴 登高山 西北隅府志

脈自天寶山來噴噴起伏三十餘里至郡城西北一峰聳拔名曰望高山其南麓為登高山原名紫芝山郡城子 繞馬頂有成鎮亭明洪武中建山之東為日華巖松諸峰極月降壽等山其西為淨安峰為騰龍起鳳諸山 女

景山 在龍溪縣東十五里紆迴起伏風景奇勝李吉甫元和郡縣志縣東十五里至山險絕無路 文山 在龍溪縣 蓋即此又漳浦縣西北里許亦有好景山縣城枕其麓一名石虎山以山嶺有石如虎也 文山 東二十里

一名觀音巖北臨大溪三面通潮其石為水頭山脈自鳳皇山 在龍溪縣東二十里與文山水頭品峙中有萬松 縣南太平橋而下至溪而止與鳳凰石壁並稱為水口 鳳皇山 嶺舊名馬岐為郡孔道明正統間郡人植松夾道

連陰十里岐山 在龍溪縣東二十里 里宋郭功父嘗有岐山仙亭十詠府志由文山遠溪以北曰鶴鳴山亦名石壁 因改今名山山其下為雲洞又北而岐者為岐山二峰聯峙延袤十里許秀從龍江之上巖壑奇勝又有千人

皇明起也通考 福建漳州府

河口口狹而時中其竟胡空千  
人唐黃巢之亂民多避難于此  
白石山 在龍溪縣東六十里山多白石一名鶴石 南巖山 在龍溪縣南七里延袤

列有石獅窠月南泉手泉諸巖以  
石獅為最勝下有清泉曰白鹿泉  
年存寶亦登進士 石鼓山 在龍溪縣北十里山形圓秀又縣北二十餘里有銅鉢山山勢綿亘數里一  
龍溪縣東南二十五里下有龍潭飛泉百尺直瀉而下 圓山 在龍溪縣西南十里前後望之分十二  
穿有鳥翠山雙峰如削高出龍溪之上俗名魚刺山 面頂有石池又有琵琶坂今名大仙巖 龍山 在龍溪縣  
北來諸山此為最秀其地宜 金雞山 在龍溪縣東北五十里東溪口與長泰縣接壤  
茶相近有望月山秀出羣山 蒼石屹起山頂有石如雞展翅而色赤故名 天寶山 在龍溪縣西北三十  
里郡之望山也宋大中祥符中嘗產明珠 九龍山 在龍溪縣西北三十里樂史太平寰宇記九龍  
貢因名上有芙蓉城寶巖洞百丈泉諸勝 海雲山 在漳浦縣東二十里上有清泉 龜山 在漳浦縣東五十里登峰  
西北四十里圍皆千仞頂石多粘蟻蟻教 不涸山 在半有海雲巖一名巖山 龜山 在漳浦縣東四十里高數百仞  
因名南下小山影象天寶山所由發脈也

臺山 在漳浦縣東五十里高數十仞平坦如臺近視與諸山相等海舟望之則顯出 梁山 在漳浦縣南方與縣覽  
也秀麗而崇圍又名圍山大峰十有二其中峰曰連峰石相傳為齊武帝所嘗遊覽於其西府志在縣南稍西  
三十里盤亘百里高千仞有九十九峰其蓮花獅子金剛力士雙臂長劍七星八柱觀日臨海亭香閣十二峰  
為最著上有瀑布泉東南盤石上有穴如井水泉出火旱不竭謂之雲泉南北巖各有湯泉又長源溪鑄鑄溪  
驚噴溪仙溪盛溪錦石溪垂玉溪龍潭溪皆出焉入于漳水上有水晶坪產水晶其北有蔡波山蔡波水出焉羅

山 在漳浦縣北十里諸山羅列 後到山 在漳浦縣北十七里與羅山並峙而高外邊之為邑之屏山 良山 在漳浦  
拱揖故名其支為東巖巖 蛇蛇而下秀潤清奇邑中望之如瞻眉然其東有白鶴嶺 縣東南  
三十里一名巖峰山巖然屹立下臨漳溪與隔溪 古雷山 在漳浦縣東南五十里一名鼓雷山斷嶺千  
柘港山對峙為縣水口佈淡水出焉入于大溪 尺下瞰大江每潮至怒浪急湧其聲如雷 將軍山 在

滿縣西南八十里雲霄城西明統志山與南靖接壤唐成將陳元光征蠻時據 龜山 在漳浦縣東北二十里嶺  
此而名又有大臣山一名大神山在漳水之南與將軍對峙有仙人五女二峰 龜山 立橫列為縣東北之肩峰戴  
帽山在漳浦縣東北五十里亦名大帽山山大而峻四面林木蒼鬱頂上有黃茅形如戴帽故名山上有玉州  
瀑布新村石鼓巖潔潭寶珠石諸勝北麓為龜山山下臨大江為海澄境其山產茶又東為虎窟路通鎮海

龍溪縣南七里延袤  
對里峰巒奇秀怪石錯

石獅窠月南泉手泉諸巖以  
石獅為最勝下有清泉曰白鹿泉  
年存寶亦登進士 石鼓山 在龍溪縣北十里山形圓秀又縣北二十餘里有銅鉢山山勢綿亘數里一  
龍溪縣東南二十五里下有龍潭飛泉百尺直瀉而下 圓山 在龍溪縣西南十里前後望之分十二  
穿有鳥翠山雙峰如削高出龍溪之上俗名魚刺山 面頂有石池又有琵琶坂今名大仙巖 龍山 在龍溪縣  
北來諸山此為最秀其地宜 金雞山 在龍溪縣東北五十里東溪口與長泰縣接壤  
茶相近有望月山秀出羣山 蒼石屹起山頂有石如雞展翅而色赤故名 天寶山 在龍溪縣西北三十  
里郡之望山也宋大中祥符中嘗產明珠 九龍山 在龍溪縣西北三十里樂史太平寰宇記九龍  
貢因名上有芙蓉城寶巖洞百丈泉諸勝 海雲山 在漳浦縣東二十里上有清泉 龜山 在漳浦縣東五十里登峰  
西北四十里圍皆千仞頂石多粘蟻蟻教 不涸山 在半有海雲巖一名巖山 龜山 在漳浦縣東四十里高數百仞  
因名南下小山影象天寶山所由發脈也

臺山 在漳浦縣東五十里高數十仞平坦如臺近視與諸山相等海舟望之則顯出 梁山 在漳浦縣南方與縣覽  
也秀麗而崇圍又名圍山大峰十有二其中峰曰連峰石相傳為齊武帝所嘗遊覽於其西府志在縣南稍西  
三十里盤亘百里高千仞有九十九峰其蓮花獅子金剛力士雙臂長劍七星八柱觀日臨海亭香閣十二峰  
為最著上有瀑布泉東南盤石上有穴如井水泉出火旱不竭謂之雲泉南北巖各有湯泉又長源溪鑄鑄溪  
驚噴溪仙溪盛溪錦石溪垂玉溪龍潭溪皆出焉入于漳水上有水晶坪產水晶其北有蔡波山蔡波水出焉羅

山 在漳浦縣北十里諸山羅列 後到山 在漳浦縣北十七里與羅山並峙而高外邊之為邑之屏山 良山 在漳浦  
拱揖故名其支為東巖巖 蛇蛇而下秀潤清奇邑中望之如瞻眉然其東有白鶴嶺 縣東南  
三十里一名巖峰山巖然屹立下臨漳溪與隔溪 古雷山 在漳浦縣東南五十里一名鼓雷山斷嶺千  
柘港山對峙為縣水口佈淡水出焉入于大溪 尺下瞰大江每潮至怒浪急湧其聲如雷 將軍山 在

滿縣西南八十里雲霄城西明統志山與南靖接壤唐成將陳元光征蠻時據 龜山 在漳浦縣東北二十里嶺  
此而名又有大臣山一名大神山在漳水之南與將軍對峙有仙人五女二峰 龜山 立橫列為縣東北之肩峰戴  
帽山在漳浦縣東北五十里亦名大帽山山大而峻四面林木蒼鬱頂上有黃茅形如戴帽故名山上有玉州  
瀑布新村石鼓巖潔潭寶珠石諸勝北麓為龜山山下臨大江為海澄境其山產茶又東為虎窟路通鎮海

龍溪縣南七里延袤  
對里峰巒奇秀怪石錯

石獅窠月南泉手泉諸巖以  
石獅為最勝下有清泉曰白鹿泉  
年存寶亦登進士 石鼓山 在龍溪縣北十里山形圓秀又縣北二十餘里有銅鉢山山勢綿亘數里一  
龍溪縣東南二十五里下有龍潭飛泉百尺直瀉而下 圓山 在龍溪縣西南十里前後望之分十二  
穿有鳥翠山雙峰如削高出龍溪之上俗名魚刺山 面頂有石池又有琵琶坂今名大仙巖 龍山 在龍溪縣  
北來諸山此為最秀其地宜 金雞山 在龍溪縣東北五十里東溪口與長泰縣接壤  
茶相近有望月山秀出羣山 蒼石屹起山頂有石如雞展翅而色赤故名 天寶山 在龍溪縣西北三十  
里郡之望山也宋大中祥符中嘗產明珠 九龍山 在龍溪縣西北三十里樂史太平寰宇記九龍  
貢因名上有芙蓉城寶巖洞百丈泉諸勝 海雲山 在漳浦縣東二十里上有清泉 龜山 在漳浦縣東五十里登峰  
西北四十里圍皆千仞頂石多粘蟻蟻教 不涸山 在半有海雲巖一名巖山 龜山 在漳浦縣東四十里高數百仞  
因名南下小山影象天寶山所由發脈也

臺山 在漳浦縣東五十里高數十仞平坦如臺近視與諸山相等海舟望之則顯出 梁山 在漳浦縣南方與縣覽  
也秀麗而崇圍又名圍山大峰十有二其中峰曰連峰石相傳為齊武帝所嘗遊覽於其西府志在縣南稍西  
三十里盤亘百里高千仞有九十九峰其蓮花獅子金剛力士雙臂長劍七星八柱觀日臨海亭香閣十二峰  
為最著上有瀑布泉東南盤石上有穴如井水泉出火旱不竭謂之雲泉南北巖各有湯泉又長源溪鑄鑄溪  
驚噴溪仙溪盛溪錦石溪垂玉溪龍潭溪皆出焉入于漳水上有水晶坪產水晶其北有蔡波山蔡波水出焉羅

山 在漳浦縣北十里諸山羅列 後到山 在漳浦縣北十七里與羅山並峙而高外邊之為邑之屏山 良山 在漳浦  
拱揖故名其支為東巖巖 蛇蛇而下秀潤清奇邑中望之如瞻眉然其東有白鶴嶺 縣東南  
三十里一名巖峰山巖然屹立下臨漳溪與隔溪 古雷山 在漳浦縣東南五十里一名鼓雷山斷嶺千  
柘港山對峙為縣水口佈淡水出焉入于大溪 尺下瞰大江每潮至怒浪急湧其聲如雷 將軍山 在

滿縣西南八十里雲霄城西明統志山與南靖接壤唐成將陳元光征蠻時據 龜山 在漳浦縣東北二十里嶺  
此而名又有大臣山一名大神山在漳水之南與將軍對峙有仙人五女二峰 龜山 立橫列為縣東北之肩峰戴  
帽山在漳浦縣東北五十里亦名大帽山山大而峻四面林木蒼鬱頂上有黃茅形如戴帽故名山上有玉州  
瀑布新村石鼓巖潔潭寶珠石諸勝北麓為龜山山下臨大江為海澄境其山產茶又東為虎窟路通鎮海

衛林木 太武山 在漳浦縣東北一百餘里高千仞屹立海上東望大洋汪洋無際陟其巔則漳泉二海皆在目中深阻 中多奇跡好事者列為十四景有小石城相傳南越王建德避漢兵保此亦名建德城又有石塔

名曰延壽高數仞海 摩頂山 頂然有水出東流經龜山之陰至於橫口入馬口溪峽口山 在南靖縣東十五里兩中歸船望以為標 摩頂山 頂然有水出東流經龜山之陰至於橫口入馬口溪峽口山 在南靖縣東十五里兩

其鼓旗山 在南靖縣南之崇山也內山圍如鼓外山展如旗 歐寮山 在南靖縣北一里一名大帽山又名三風山後有五峰峙立瑞巖峭拔周百餘里

西天山 在南靖縣東南二十餘里一名紫荆山 在南靖縣西南二十五里 饒山 在南靖縣西北五里每斜陽返照珠夾于鏡山磨石之開山 浮山 在南靖縣西北八十里接龍巖州界其山當路形如羅侯山 在南靖縣治後其東多怪石下有溪流迴繞 浮山 與上下山不相連屬如浮空然亦名浮耶山 羅侯山 為新寨山東瞰大溪

宋時設泰安岩因各其西為水晶山形如覆釜土產水晶稍北為重桂山又有 天桂山 在長泰縣東五十里東西登科山在縣治前舊名碧秀又名朱青縣城墮地故變而五山環列位置天設 天桂山 南北有四石門又有石室

石梯應潮泉暗水泉香爐峰海濤巖等二十奇宋曾徧稱為 鼎山 在長泰縣南五里接龍巖縣界其山高六圍如臨潭第一勝處絕頂曰紫玉峰最高環眺千里如律帶開 覆鼎山 頂有勝俗呼鼎鑪山上有龍奉巖以當龍溪長泰二 董奉山 在長泰縣北五十里王存九城志州境有董奉山仙 鼓鳴山 在長泰縣東北四十餘里高

縣之交故名 董奉山 人董奉嘗遊此府志形如卓筆有丹竈棋枰翠室 鼓鳴山 在長泰縣東北四十餘里高成鼓 昂山 在長泰縣東北五十里離峻少樹木高處有四 內方山 在長泰縣東北八十里下有銀礦明萬曆二十

聲 昂山 十餘頃江水成渠可引以灌溉一名吳田山 七年中使卓命開採高徒唱集奸究乘機擄奪尋封 良岡山 在長泰縣西北五十里為縣主山具脊大石層列有龍精泉湧流不竭瀑布出焉有良岡樓宅山在

開 良岡山 稍高危險峻巨十餘里相近曰與應巖四面皆石嵯峨峻峭又臨溪有金岡湖山出金沙樓宅山在和平縣西數里以形如樓閣而橫坑山 在和平縣西與廣東大浦縣接界綿亘數十里險阻藉藉 天馬山 在和平縣

和縣西數里以形如樓閣而橫坑山 在和平縣西與廣東大浦縣接界綿亘數十里險阻藉藉 天馬山 在和平縣起如天馬馳驟 長蘆山 在和平縣北十里為縣之主山又北為崇鳳山形如飛 大峰山 在和平縣東南一名大枋

為縣治崇山 鳳其巔然峙于東者曰東屏山有九額亦名九額 大峰山 在和平縣東南一名大枋軍絡羣岫漳浦詔安海澄鎮海衛諸山皆發脈于此自麓至額可五十餘里登陟一望遠近城邑悉在目前兩

渡海每以此山為表山有石峰十七其青雲峰中可坐三十餘人山背有雲通巖劈立半山泉石奇勝泉瀆四注畫地成川高山河上徐垓港頭諸澤皆出于此又新巖山 五牙山 在和平縣東南五峰聳立如牙勃然

為大峰山之別支中有銅鼓山兜寶峰瑞雲明月四巖 五牙山 在和平縣東南五峰聳立如牙勃然 五牙山 在和平縣東南五峰聳立如牙勃然

五牙山 在和平縣東南五峰聳立如牙勃然 五牙山 在和平縣東南五峰聳立如牙勃然 五牙山 在和平縣東南五峰聳立如牙勃然

五牙山 在和平縣東南五峰聳立如牙勃然 五牙山 在和平縣東南五峰聳立如牙勃然 五牙山 在和平縣東南五峰聳立如牙勃然

五牙山 在和平縣東南五峰聳立如牙勃然 五牙山 在和平縣東南五峰聳立如牙勃然 五牙山 在和平縣東南五峰聳立如牙勃然

五牙山 在和平縣東南五峰聳立如牙勃然 五牙山 在和平縣東南五峰聳立如牙勃然 五牙山 在和平縣東南五峰聳立如牙勃然

五牙山 在和平縣東南五峰聳立如牙勃然 五牙山 在和平縣東南五峰聳立如牙勃然 五牙山 在和平縣東南五峰聳立如牙勃然

五牙山 在和平縣東南五峰聳立如牙勃然 五牙山 在和平縣東南五峰聳立如牙勃然 五牙山 在和平縣東南五峰聳立如牙勃然

五牙山 在和平縣東南五峰聳立如牙勃然 五牙山 在和平縣東南五峰聳立如牙勃然 五牙山 在和平縣東南五峰聳立如牙勃然

在平和縣東南陳溪村視眾山獨高為三平山至其巔故名有過蛇峰九層巖高柯嶺煎茶鳩虎起眾諸勝

漳浦海澄詔安鏡平四縣發脈之處

瀨山在平和縣東三十里盤豆曠道為詔安漳浦接壤處舊時路出山嶺明萬曆二十五年知縣夏宏改由山腰至今便之

川陵山在詔安縣東海濱半入海舊志俗傳帝馬南渡將都南漢築此為東京地遂缺陷為

海令城堞尚存其峰青巒秀麗號為大帽山在詔安縣東海濱勢極高聳舊志宋末丞相陸秀夫扶帝駕泊舟于

蘇尖一名東山北去銅山營十里此又有甘山在縣東海中遠望山嶺若小髻然天將破風雲忽不一

四面階海中有一良峰山在詔安縣西一里登赤坑山在詔安縣西三十餘里據聚若五星然新志謂之出獅

升水獨甘淡故名

山在詔安縣少南五十里高峭千仞頂分二峰中有漕深

山不可測西南巨室若履巖然內有泉清冽遠近汲之

太南山在詔安縣南十五里兩峰銳秀俗名大尖小尖

羊角山在詔安縣南十里府志石屏屹立旁一石雙岐若羊角然中有石鼓

九侯山在詔安縣北二十五里烏山

在詔安縣北三十里與九侯相連東接棧林山峰頭巨石嵯

峨半插天表為邑後障或稱為火煥山以其形尖聳如火也

汀州山一名穀州山在詔安縣東南鐘所北海中

梅嶺山在詔安縣東南三十里海濱踰嶺為懸鐘山去懸鐘所十里舊時即之羊指實發于此原設安邊公館置

捕盜至簿屯駐防嘉靖四十三年海賊吳平結巢于此都督戚繼光追逐連通殲其餘孽築為京觀

龜山在詔安縣西南二十五里有巨壑相傳有龍潛

南澳山在詔安縣西南百餘里接棧林平隄界砥柱海中

地要害又有嶺嶼山長二十里中可樵牧又

九上落山在詔安縣東北十五里其山九上九下故名舊時路出北

有洋嶼中多平田漳浦民雜處耕佃于此

知縣原運改由東門設東溪洋尾二渡即棧林

鎮山有石屋數十處可容百人稱十八洞明嘉靖末附山劇寇

嘯聚谷中天啟中高山賊起亦營此

金溪山在詔安縣西北四十里一名金雞山又二十里有六洞山二

為別窟著林峭險森嚴恒適居焉

在海澄縣東十里許下損海門上障而

席帽山在海澄縣南七里高聳國考狀如席帽兩亭有趙

文圃山在海澄縣

在海澄縣東十里許下損海門上障而

北陽江與河安縣接壤世謂北山下多 **大巖山** 在海澄縣北周迴綿亘二十餘里 鹿石山 在海澄縣東南一名獨石山 丈士故名四面圖秀一名十八面山 餘里三面臨海其上有巖 鹿石山 在海澄縣西南二里餘之圭山 南岐山 在海澄縣

相傳以為 **雲蓋山** 在海澄縣東南十餘里雲氣常覆其上故名 儒山 在海澄縣西南二里餘之圭山 南岐山 在海澄縣 海潮至此 上有室可容百人懸崖有泉湧出曰卓錫泉 儒山 在海澄縣西南二里餘之圭山 南岐山 在海澄縣

西南十五里高深之水自極湧而下大海之水自浮宮 漸山 在海澄縣西南二里餘之圭山 南岐山 在海澄縣 而入至此會合倒流行延而分繞於邑內亦名倒米山 漸山 在海澄縣西南二里餘之圭山 南岐山 在海澄縣

**太平嶺** 在龍溪縣南十里嶺道平坦又三十里為九龍嶺兩嶺 新嶺 在龍溪縣西北天寶山西石磴盤迴十餘里 揭 太平嶺 在龍溪縣南十里嶺道平坦又三十里為九龍嶺兩嶺 新嶺 在龍溪縣西北天寶山西石磴盤迴十餘里 揭

鴻嶺 在龍溪縣西北四十里路通安溪大由上有宮額亭下 峯嶺 在龍溪縣西北五十里一名龍頭嶺高千 鴻嶺 在龍溪縣西北四十里路通安溪大由上有宮額亭下 峯嶺 在龍溪縣西北五十里一名龍頭嶺高千

下灘灘露怪石巉巖有三崆二之各舟楫 玳瑁嶺 在龍溪縣天寶山東北高百丈亘三 盤陀嶺 在漳浦縣西 不通上下皆踰崩溪字有石狀如龍頸因名 玳瑁嶺 在龍溪縣天寶山東北高百丈亘三 盤陀嶺 在漳浦縣西

山之西巖薄崎嶇盤亘 **天嶺** 在南靖縣西北百里當洋下龍巖兩縣界山最高壁四時雲霧接天又長泰 **峯** 可十里為入潮廣要隘 **朝天嶺** 在南靖縣西北百里當洋下龍巖兩縣界山最高壁四時雲霧接天又長泰 **峯**

嶺 在南靖縣東北十六里即 **黎慶嶺** 在長泰縣西北六十餘里崖壁陡絕又 **鷓鴣嶺** 在長泰縣東北 **琉嶺** 在詔 嶺 在南靖縣東北十六里即 **黎慶嶺** 在長泰縣西北六十餘里崖壁陡絕又 **鷓鴣嶺** 在長泰縣東北 **琉嶺** 在詔

西南分水關之右與大南山相 **龍嶺** 在海澄縣北上 **赤石巖** 在平和縣西三十里巖石千仞 **魚腸嶼** 在漳浦縣 接形如列屏路通廣東柘林寨 **龍嶺** 在海澄縣北上 **赤石巖** 在平和縣西三十里巖石千仞 **魚腸嶼** 在漳浦縣

軍嶼大奈小奈大嶺小嶺等嶼 **圭嶼** 在海澄縣東北屹立海中狀如龜 **嵩嶼** 在海澄縣東北與中在所相對舊 軍嶼大奈小奈大嶺小嶺等嶼 **圭嶼** 在海澄縣東北屹立海中狀如龜 **嵩嶼** 在海澄縣東北與中在所相對舊

臣構行殿呼萬行 **長嶼** 在海澄縣東北去語樂潭門甚近 **胡使二嶼** 在海澄縣東北海門上下延袤數里俗呼為 禮故名遺址猶存 **長嶼** 在海澄縣東北去語樂潭門甚近 **胡使二嶼** 在海澄縣東北海門上下延袤數里俗呼為

大守甘珠奕 **白葉洞** 在詔安縣西六十里接鏡平縣蓋山 **大海** 在府境東南西三面龍溪漳浦海澄詔安 其民墟其地 **白葉洞** 在詔安縣西六十里接鏡平縣蓋山 **大海** 在府境東南西三面龍溪漳浦海澄詔安

里而接海澄西接漳浦 **九龍江** 一名龍溪自龍巖州漳平縣流入龍溪縣界經九龍山因名九龍江 **柳營江** 在龍 詔安東北接泉州府界 **九龍江** 一名龍溪自龍巖州漳平縣流入龍溪縣界經九龍山因名九龍江 **柳營江** 在龍

南四十里唐時宿重兵于此因號 **柳漳江** 源出平和縣大坪山東南流入漳浦縣又東南入海新唐志漳州以南 登有橋曰處波橋為漳南第一形勝 **柳漳江** 源出平和縣大坪山東南流入漳浦縣又東南入海新唐志漳州以南

南流過雲霄鎮城之北亦名雲霄溪又南流而東黃如江亦名滿如江在漳浦縣東五十里源出龜山之陽南會

興漳州東南至古雷山南銅山所北入海龜山水由并尾溪入海近設鴻江營以此為名杜佑通

黃如江一百里港口江在海澄縣北自龍溪縣流入即九龍江下流也自縣以西北天宮溪在龍溪縣西北三十

入龍溪亦曰天宮大瀾為漫漶之上流中有石濬高丈餘其水頗瀉漳中苦竹溪在龍溪縣西北二十餘里源出

激成水泡自底滾出水而散有聲如擊鼓文弟不停俗謂之更鼓水龍巖泉屬南靖縣入南溪九城

志州有九曲溪在漳浦縣西源出盤陀北麓曰盤陀溪北流十安溪在漳浦縣南四十里源出縣界東流入海

苦竹溪在漳浦縣西源出盤陀北麓曰盤陀溪北流十安溪在漳浦縣南四十里源出縣界東流入海

極熱合流北溪在漳浦縣北一出羅山陰白鶴嶺三團溪在南靖縣西一百三十里源出汀州府永定縣界入大

入縣南溪北溪一出羅山陰白鶴嶺三團溪在南靖縣西一百三十里源出汀州府永定縣界入小溪

雙溪在南靖縣南一曰大溪自平和縣流入一曰小溪源出龍巖縣界歷金山湧口亦名湧馬洋溪源出長泰縣

口溪至縣南與大溪合曰雙溪東流出又曰東入龍溪縣界為南門溪亦曰南溪馬洋溪源出長泰縣

二源合流南入龍高層溪源出安溪縣界流經長泰縣北四十里入龍溪縣界北溪又龍溪溪亦出安溪

溪在平和縣東亦曰瑤溪源出大峰山東北流曰溪又東出洪瀨入南靖縣界為大溪南溪一名李澳川自

土人呼為高坑石神溪蓋即古石勝溪之說也通典漳州西北至石勝溪一百五十里南溪平和縣東流經

漳浦縣南又東流入海澄縣西南源新山樓海諸水入於海府志南溪有二源一自平和五峰一自南靖龍巖曰

喻溪合流至漳浦縣西合九曲溪又經縣南為南溪又東合北溪又東至縣東南為鹿溪東由六嶺所入海

東溪源出平和縣大峰山南流入詔安縣西北界亦名崎前溪小巖溪自南來會於沙馬口溪源出平和縣三平

經漳浦龍溪二縣界又徐坑溪源出平和縣大峰山南流為合河上溪在平和縣東南源出大峰文巖東南流經

東流入海澄縣入海徐坑溪源出平和縣大峰山南流為合河上溪在平和縣東南源出大峰文巖東南流經

之上大陂溪在詔安縣東四十里出縣北馬洋港頭溪在詔安縣西源自長坑五斗至走馬溪在詔安縣東南五

源也大陂溪在詔安縣東四十里出縣北馬洋港頭溪在詔安縣西源自長坑五斗至走馬溪在詔安縣東南五

梅嶺俱二十里乃海水之餘入者非淺文山海港在龍溪縣東南二十里有前後二港前港由北江入後港由西洋

水溪也內有東溪為海口藏風之處文山海港在龍溪縣東南二十里有前後二港前港由北江入後港由西洋

田萬流岡港在龍溪縣東北十五里東通翁建港接官港在龍溪縣東四十里上通柳營江下盧沈港在海澄縣

九龍江西通東田萬流岡港在龍溪縣東北十五里東通翁建港接官港在龍溪縣東四十里上通柳營江下盧沈港在海澄縣

通石美長三十里灌田二百餘頃西石馬

東上接南溪下通海口三州既田田鵝頂稍東尾港在海澄縣西南接南溪東新可在南靖縣北明隆慶六年知

又有普賢港上通龍溪九十九坑之水入海尾港在海澄縣西南接南溪東新可在南靖縣北明隆慶六年知

水流田西湖在龍溪縣西方與縣境而湖泉極甘美辟瘴疔志在縣西南海發源自金山院南流折鑑湖在

東五十里周二里水清峰蒼閣在南靖縣東北五里原在漳浦縣南唐五六丈約二里連南並又詔安縣西

加鐵相傳其穴通海峰蒼閣在南靖縣東北五里原在漳浦縣南唐五六丈約二里連南並又詔安縣西

海子潭在南靖縣西三里深潭潭口二里通流於此處漳東陂在詔安縣西北明洪武二十七年築又有小

濟陂在海澄縣東宋都守傅伯成築石為太保陂在海澄縣西縣地本海濱宋時都官即謝伯宜始築以成田

陂開圳長三十餘丈專以灌田遂成沃土香官太保故名

關隘蒲葦閣在龍溪縣西南瀉柘志驛西南一舍渡嶺有漢時為越蒲分水關在詔安縣東南二十五里為渡潮

德十五年又移東沈赤山巡司中權閣在海澄縣港口城北往來各舟渡船處明崇禎初知縣金應桂設東聯

於此改曰渡潮分界司今仍之城守要地又有東關在縣北門外與港口土城相連北關在八都土堡

北門西偏臨水皆明天韓邊徑隘在南靖縣北八十里永豐里明正統五年置韓邊巡司景泰二年朝廷領隘在

政中知縣劉斯採增築改各永豐里司安台中道臣杜殿設韓邊隘石為門為成守處朝天領隘在

奉縣東南柳登江司在龍溪縣東三十里柳登江之西明洪武三年設學制所設福建都轉運鹽使司青山在漳

東南七十里明洪武二十年置青山巡司初在青山後以司地置陸營所乃遷司於月嶼盤陀嶺在漳浦縣西南

在陸營之北正德中以海寇殘劫初禁土城周一百十五丈東南西南三門明末人文極盛盤陀嶺明正統六年以

其地當湖廣山林深洪淡司在詔安縣東六十里元置於四都之河州明洪武二十年徙於五海口鎮在龍溪縣

南增置巡司今仍之都曰東沈赤山司亦有土城正德十五年又徙於分水關改名海口鎮在龍溪縣

澄縣界九城志縣有敦照鎮在漳浦縣東南九城志漳浦有敦照一鎮新雲雷鎮在漳浦縣西南六十里相傳即

海口缺口清遠之鎮敦照鎮志有舊鎮市在縣東南三十里蓋即敦照也雲雷鎮在漳浦縣西南六十里相傳即

德初鄉人以寇亂築土城尋毀嘉靖五年重建周八百二十五丈門四三十九年古雷鎮在漳浦縣東南五十里

為賊所陷隆慶六年設海防館於城內以督捕通判駐此為戍守要地今有市古雷鎮在漳浦縣東南五十里

古雷鎮在漳浦縣東南五十里古雷山下有巡司明正



統六年自南靖縣移此城周百十五丈門四又後海門鎮在海澄縣東二十里舊有海門社在縣東北海門之

舊巡司在縣東南五十五里亦有土城與古雷同置海門鎮明正統六年太守甘瑛以其地所民悍暴設巡司二

年使其民於內地和溪鎮在南靖縣西北七十里接龍巖 蘆溪鎮在平和縣西北八十里蘆溪山麓元置小海門

因移司於青浦社和溪鎮縣原有巡司明正統五年置 蘆溪鎮司在縣東距水之陽明洪武二十年移於漳浦

縣界古雷山正統五年小澤草寇竊發復置巡司正德中即析置 金石鎮在詔安縣東八十里海中有巡司元設

於蘆溪村頭板地勢頗雄因移司於此改曰漳汀司築土城 金石鎮於龍巖縣聚賢里明洪武二十年徙於

此築城周一百 銅山營 在詔安縣東八十里其地舊名東山為民間牧豎明洪武二十年始置守禦千戶所屬鎮

十五丈門三 海衛二十五築城周五百五十一丈門四三面環海 本朝順治十四年裁所改為銅

山營以遊 石莪堡 在龍溪縣東七十里福舟山下明嘉靖三十六年建有土城又王洲土 福河堡 在龍溪縣東南

擊駐守 城在縣東四十里長橋土城在縣北十里皆嘉靖中土人築以禦寇 福河堡 三十五里明嘉

靖中鄉人以其地係各港之要害 九都堡城 在海澄縣西隔海又港口堡城在縣北皆明嘉靖中與八都堡同築

築土城以防倭尋置官兵戍守 九都堡城 隆慶初既以八都堡建縣因以九都堡設立儒學天啟三年知縣劉

斯棟重修港口城東北面海改築以石周三百五十九丈 甲洲土城 在詔安縣東明嘉靖二十五年築又梅洲土

都則四面皆砌以石周三百三十丈有奇與縣城鼎峙 甲洲土城 在縣東四十餘里正德三年築少北又有

上湖土城嘉靖 峇頭土城 在詔安縣北周 鏡城 在海澄縣北凡三一周一百一十三丈有奇一周六十六丈八 丹霞

二十四年築 驛在府 甘棠驛 在龍溪縣南四十里 江東驛 在龍溪縣東四十里北至長泰縣 平南驛 在南靖縣西北九十

津梁

金水橋 在府城開元寺前有 南門橋 在府治之南通津梁外跨南溪溪闊二十五丈宋嘉定初郡守 流岡橋

在龍溪縣東十五里亦跨南溪長一 虎渡橋 在龍溪縣東四十里跨 柳營江長二百丈醜水十五道亦名 江東橋

百二十餘丈上有亭四百六十餘間 活江橋 在漳浦縣東南四十里宋元祐二年建長九丈 五鳳橋 在漳浦縣南門

無阻人 東溪橋 在漳浦縣東門外 湯坑橋 在高靖縣西北又西北有平南 朝京橋 在長泰縣東南

石為址跨以石梁長三十丈其 永濟橋 在南靖縣 湯坑橋 在平南驛前為往來津要 朝京橋 一里宋建長百

丈尺址十八亭五十 要安橋 在長泰縣西門外明萬曆初建 圓濟橋 在平和縣東 東溪橋 在詔安縣東門

一間後圮今有渡 長四十餘丈石址二十五間 圓濟橋 北來津要 東溪橋 外溪湖七十丈洋尾橋

在詔安縣東五里舊為洋屋曾渡明萬曆七年初建石橋長一百餘丈一名廣南橋大陂橋在詔安縣東四十里舊橋在詔安縣南五里月溪橋在海澄縣城西五里舊橋居民架屋貿易其上萬曆元年燬又有新橋滄江橋在海澄縣東北海澄縣鎮宋建名黃公橋明亦有縣西介八九二都之間左右翼以小肆貿易嘉靖開重建改名醴水為七道兩橋有亭

### 延平府

在福建省治西三百六十里東西距二百七十五里南北距三百里東至建寧府建寧府界五十里西至汀州府清流縣界二百二十五里南至福州府古田縣界一百二十里北至邵武府邵武縣界一百八十里東南至福州府古田縣界二百二十里西南至永春州德化縣界三百九十里東北至建寧府建寧府界一百三十里西北至汀州府歸化縣界二百六十里自府治至京師五千二百九十三里

### 建寧沿革

禹貢揚州之域周為七閩地後屬越秦為閩中郡地漢為會稽郡台縣地後漢為會稽南部都尉地建

安初置南平縣三國吳屬建安郡晉改曰延平仍屬建安郡宋省自孫至隋皆因之唐初置延平軍五代晉開運

初開始置建州南唐改置劍州宋改南劍州南浦郡屬福建路元至元十五年升為南劍路後改曰延平路屬糧

建道宣慰使司明洪武初改曰延平府屬福建布政使司 本朝因之屬福建省領縣六

### 南平縣

附郭東西距一百六十里南北距一百六十里東至福州府古田縣界一百里西至順昌縣界六十里南至尤溪縣界六十里北至建寧府建寧府界一百里東南至古田縣治二百二十里

西南至沙縣界六十里東北至建寧府建寧府界一百里漢治縣地後漢末置南平縣屬會稽南部三國吳屬建

安郡晉改曰延平宋泰始四年省唐史德三年置延平軍後改為永平鎮五代時閩王延政以政置龍津縣為建

州治南唐保大四年州廢復置延平軍六年改置劍浦縣為劍州治宋順昌縣在府西少北一百二十里東西距

為南劍州治元復改曰南平為延平路治明為延平府治 本朝因之 順昌縣在府西少北一百二十里東西距

南平縣界五十里西至將樂縣界五十里南至沙縣界二十里北至建寧府建寧府界一百里東南至沙縣界二

十里西南至沙縣治百里東北至建寧府建寧府界二百十里西北至邵武府邵武縣治百八十里漢治縣地後漢末為

建安縣地三國吳以後為將樂縣地唐貞觀三年置將水場後改將水鎮屬建州五代時南唐始置順昌縣屬劍

州宋屬南劍州元屬延平路 將樂縣在府西二百二十里東西距一百五十五里南北距一百四十里東至順昌

明屬延平府 本朝因之 將樂縣在府西二百二十里東西距一百五十五里南北距一百四十里東至順昌

縣界五十五里西至邵武府邵武縣界一百里南至沙縣界四十里北至邵武府

鄂武縣界一百里東南至沙縣治一百二十里西南至汀州府歸化縣治一百三十里東北至邵武縣界一百二十里西北至邵武縣治一百六十里漢治縣地後漢末為建安縣地三國吳分置將樂縣屬建安郡晉及宋齊以後因之隋省唐武德中析邵武復置屬福州七年省垂拱四年又析邵武及故城縣地置屬建州元和三年省五年復置五代因之宋太平興國四年改沙縣在府西南一百二十里東西距一百五十里南北距一百里南劍州元屬延平路明屬延平府 本朝因之沙縣四十里東至南平縣界七十里西至永安縣界八十里南至尤溪縣界六十里北至順昌縣界八十里東南至尤溪縣治一百四十里西南至永安縣治一百六十里東北至順昌縣治一百里西北至將樂縣治一百二十里漢置縣地晉初為延平縣地後分至沙村縣屬建安郡宋齊以後因之隋開皇中廢唐武德四年復置曰沙縣屬劍州後省入建安永徽六年復置大曆十二年割屬汀州五代南唐保大六年割屬劍州宋屬南劍州元屬延平路明屬延平府 本朝因之尤溪縣一百六十里東西距二百三十里南北距一百九十里東至福州府閩清縣界一百里西至永春州德化縣界一百三十里北至沙縣界六十里東南至福州府永福縣界一百七十里西南至德化縣治二百二十里東北至南平縣界八十里西北至沙縣治一百四十里漢治縣地晉延平縣地後為沙村縣地宋齊以後因之唐開元中始永安縣置尤溪縣屬福州五代南唐保大六年割屬劍州宋屬南劍州元屬延平路明屬延平府 本朝因之永安縣在府西南三百里東西距一百八十里南北距一百五十里東至永春州大田縣界一百里西至汀州府清流縣界八十里南至龍巖州寧陽縣界六十里北至沙縣界九十里東南至大田縣治一百七十里西南至汀州府連城縣治二百里東北至沙縣治一百六十里西北至汀州府歸化縣界一百里漢治縣地晉延平縣地後為沙村縣地宋齊以後因之唐以後為沙溪二縣地明景泰三年始析置永安縣屬延平府 本朝因之

形勢 負山阻水為七閩咽喉 宋延平郡志 劍溪環其左樵川帶其右 宋余良弼 山川清明僅麗為東南最 宋楊中立 崇山峻嶺為郭郭繁瀟灑流為溝池 楊中立 占溪山之雄當水陸之會 宋黃裳 雙溪樓記 山川清明僅麗為東南最 明修造記

城池 延平府城 周九里一百八十步門八東南臨建溪西 順昌縣城 周四里三百二十六 將樂縣城 周九里十三 沙縣城 周六里八步門五水門四東西尤溪縣城 周八里門六 明宏治永安縣城 周五里三十步門四 負山

正初 沙縣城 門俱臨太史溪明宏治四年築 尤溪縣城 初嘉嘉靖六年改築 永安縣城 沮溪獨南門壑池注水為

漢明正 統綱纂

漢明正 統綱纂

山川 梅山在南平縣城內府志在城 龍湖山在南平縣東八十里四山環峙中為平原下有

家其 虎頭山有二十里南平縣西形如虎踞縣學在其下一在沙縣西 九峯山在南平縣南峯密九疊環繞紫迴

延平據山為州後枕崇阜前挹大 龍山有二一在南平縣北山勢凌雲長松分 屏山在南平縣東南七十里形如

溪遂為九峯森羅雄峙天表是也 龍山 警又名龍騎山一在順昌縣南三里 書屏故名又羣山在縣東南

四十里 峯繞出故名 金山在南平縣東 九龍山有二一在南平縣東南一百二十里開書九峯蜿蜒如龍右有

在南平縣西 金鳳山在南平縣西南二十里山形如鳳高出羣山上有井泉開書云半 天柱山在南平縣西南五

柱又西南有大馬山 漢仙山在南平縣東北樂史太平寰宇記在州北十里故老相傳云漢氏煉丹於此丹苑除

山勢騰躍形若天馬 漢仙山基猶存宋吳致克紀畧延平號山水佳處眾峯連屬風雲發時望之蔚然神列天畫

者漢百丈山有二一在南平縣東北六十里有石鼓嶺峯絕方圓凡數丈中心數尺以石叩之其聲如雷祝穆方

仙也 蓮花山在南平縣西北六十里又將樂縣東五里石壁巉巖狀若蓮瓣 寶雲山在南平縣西北八十里

嶺上有古 蓮花山宋廖棠世居其下將樂縣五百里亦有蓮花山俱以形似名 寶雲山山勢秀拔時出雲氣

寶雲山在南平縣西北 鳳山在順昌縣西二十里 景雲山在順昌縣西少北三十三里與鳳山對峙時有雲氣

在順昌縣西四十里 幹山在順昌縣西五十里周迴二十里 華陽山在順昌縣北三十里三峯並

泉甘木茂多產香片 幹山有石洞可容數百人清泉出焉 華陽山列山半有石門高廣數丈 梅仙山在順昌

十里接旣靈縣界山 板山在順昌縣東南十里 高峯山在順昌縣西南二十五里其峯拔出奇秀 大明山在順昌

巔平坦廣袤數里 板山相近又有魚袋山 高峯山下即交溪又西五里有奇山峭拔奇秀 大明山在順昌

三十里孤峯特立日射光照其頂故名山左有石 魚山在順昌縣西北五十里 二起華山在順昌縣西北六十里

曰白鶴巔有石高丈餘曰石馬相屬者曰金龍山 魚山 在水流山形如魚故名 起華山 周圍甚廣西北接邵武

界幽曠處有田園池塘居民數十家中有嶺曰寶嶺時 七臺山 在順昌縣西北七十里 震宇記在縣西四十八里

出光燭人以為寶氣山頂有泉出石罅中分為五湖 府志山有巨石高數丈空洞可居樹頂守禿積苔

若垂髮徑皆緣山脊行左右 洪山 在順昌縣西北一百 金泉山 在將樂縣城中建安記山南枕溪有細泉出沙彼

無依附每苔厚處若花筒等 五十里勢極雄壯 人以夏中水小披沙淘之得金寰宇記在縣南二

百後山 在將樂縣治後城環其巔左支為舍雲山宋楊時築室讀書於此有舍雲

步後山 泉正支為鍾翠山山後有後山泉右支為花坪山一名章山下有珠玉泉九仙山 在將樂縣東二十餘里

又如獅伏牛門在邑中山 在將樂縣東二十五里層巒疊嶂起屹立溪 在將樂縣東四十里與順昌縣

為最高夏無暑冬月常雪孔子山 濱相近有仙橋山山勢橫狀如飛橋 在將樂縣東之外屏也又有東寶山

在縣南四十里鍾樓山 在將樂縣西上平如臺舊名西臺獅子山 在將樂縣西二十餘里形類方屏為縣界

高聳甲於羣山鍾樓山 山巖高峙形如巨類以此為名獅子山 山之冠昔人嘗立臺於此支峯曰五台山

山 在將樂縣西七十里山高林茂相近 仙塘山 在將樂縣南七十里一名龍有山明統志謂之仙靈岡

山 有九臺山其勢屈曲諸村羅列其下 書與獅子宮裏巖時上有曲池竹根盤結水面如蟻 錦被山 在

樂縣東南一里閩書縣東嶺之嶺山也陸重蒼翠 翠巖山 在將樂縣東南五里溪南蒼翠高聳如垂簾狀其巖

下有石洞名金華洞為石巖岩中有仙遊宛然 翠巖山 曰天湖山三面翠環中平而曠有龍窟積水故名 天

階山 在將樂縣東南十五里建安記山下有寶華洞即赤松子採藥之所寰宇記在縣南二十里南劍州有天階

階山 山下有孔泉服之登山如飛府志石磴芳蔚高若升天有五華洞石門低臨窺之窺黑菓燭以入泉自石罅

流出湧湧有聲洞高處雪覆山 在將樂縣東南二十五里接沙縣界閩書由山 五龍山 在將樂縣西南七十里五

沫液凝結水雪噴增 麓巖 在將樂縣東南二十五里上膏砂礫白如雪 龍樓山 在將樂縣東北五里土

龍樓山 在將樂縣西 三石山 在將樂縣西南建安兒山上有三石一高一七百尺一高封山 在將樂縣東北五里土

楊萸君洞窈然 石帆山 在將樂縣東北三十里坤元錄將樂 鳳岡山 在沙縣治北縣鎮山也府志沙縣治在沙源

萸窺其遠近 石帆山 石似張帆山畔有泉四時皆澄清 鳳岡山 之地唐中和四年始移鳳林岡又縣東有勒

馬七孛山 在沙縣前水南石峯嶂岫森壁溪中花木蒼生狀若屏障為峯七曰朝陽曰碧雲曰妙高曰真隱曰桂

山七孛山 花曰擬翠東峯曰擬翠西峯潛確類書山分七峯浦成石壁岩面生石植青陽盧木等樹四時青翠上

有桂花深秋競 巖山 在沙縣東十里頂有寨為昔人避兵處其右稍平曰平山又 玉山 在沙縣東三十餘里閩書

登巒看數澗 巖山 東曰翠峯山巖峯環繞奇秀可愛上有二石平廣容數百人 玉山 有玉山寺寺右有玉溪溪

飛流約二十餘丈上有石橋中 天湖山 志相近又有太平山接南平縣之太平里 淘金山 在沙縣西六里邑未成

有石窟如井對峙者曰鐵鉢山 天湖山 志相近又有太平山接南平縣之太平里 淘金山 在沙縣西六里邑未成

軍山上有奇石頂平曠可容十人有洞天岩石壁峭絕倚險 鳳凰山 在沙縣南溪南山形如鳳多產梧桐其西曰

祭閣景物殊勝有泉自山巖飛瀑下注數十丈名洞天岩際 鳳凰山 西山風西翼也其東曰赤珠東翼也赤珠山

石皆赤所謂丹山碧水七閩之 將軍山 在沙縣北五十里山勢高峻宋紹定三年 越王山 在沙縣東南十里山側

勝其側又有虎邱山形如虎踞將軍山 山寇憤聚其中招捕使陳勝被之故名 越王山 有寨相傳越王嘗屯兵

於此俗呼王莽山下有瀑其南為武仙山勢極高峻其橫山在沙縣東南四十里山  
頂是曠可容千餘人拱揖縣治呼為報財山又名天馬山橫山在沙縣東南四十里山  
冬常積雪山頂常有泉

龍會山在沙縣西南六十里與辛口港相對眾山環抱如龍盤然故名又西南  
七里俗呼為七峰山數里為連峯頂山一峯卓起中分九派溪流分注絕頂有石巖平曠  
縣東北二十餘里高出崖

天台山在沙縣東北四十里接南平順昌獬豸山在沙縣西北陶金山之東昔鄭光  
山如人騎所登者故名二縣界之石高聳亦名天台巖

獬豸山在沙縣西北陶金山之東昔鄭光  
以獬豸山在沙縣西北寰宇記在縣西北一百二十里乃龍溪之  
名山幼山在沙縣上峯三十餘里周迴二百里上產松檜竹柏

象拜山在尤溪縣東三里許湖頭溪之  
山在尤溪縣東十里以形似五雷山在尤溪縣東八十里高聳插雲

翠帷山在尤溪縣西里許一作屏帷山自  
山名又東二十里有形似五雷山在尤溪縣東八十里高聳插雲

眠象山在尤溪縣  
惟璠山在尤溪縣西七里山勢  
然璠山秀麗若宮殿之如畫

龍門山在尤溪縣南九十里高千餘丈頂有石穴泉極青微歲旱不涸又有龍門洞口廣  
南以形似名龍門山總四尺而其深莫測中有石簪滴水如雨名滴水洞其水流入石穴不知所之

伏獅山在尤溪縣城北明統志狀如伏獅為縣鎮山其右為登高山在尤溪縣北二  
在尤溪縣南一百三十里一名玉金屹立羣山間邑人多於此登眺其左有岩曰北岩黃山在尤溪縣北二  
里翠雲閣狀如樓閣

石井山在尤溪縣東南百里間當其山絕頂  
廣文餘相傳為董真人煉丹之所

騰雲山在尤溪縣東南南一百三十里  
秀可愛相白巖山在尤溪縣東南南一百三十里

鶴鷄山在尤溪縣西南八十里福建續志三面壁立鷄鷄山在尤溪縣西南一  
近有芝山十里峯巒登秀如畫

星壇卓筆峯宿雲洞巖巖若白雲棧盤石獅子石仙樂臺又西南十里有劍門山  
埔復嶺重岡高聳千仞又有羅漢山在縣西南接德應仙山在尤溪縣東北四十里一名雞心  
化縣界高有萬丈頂有巨石屹立其狀若蓮花然

文山在尤溪縣西  
縣治之右山下有高原嶺一名山後嶺又有北門坑發源於此流與玉溪合又有公山與文山對峙邑人義齊鄭  
氏故居宋朱松為縣尉秋滿假館鄭氏生朱子於此先是二山草木鬱密及朱子生野燒同時盡焚山形畢露  
若文公二字二峯山在尤溪縣西北七十里  
山因以此名

七星山在尤溪縣西北一百里山有七  
東華山在永安縣城中  
日出即見故名

東山在永安縣東一里縣城跨其

北臨溪有石壁巉岩如削登雲塔山在永安縣南六十里其側有通天岩崖壁峻絕山

其下為潭燕水所匯也登雲塔山在永安縣北二十里許形如斗山在永安縣東南三十里一名天斗山其山高

雲吐霧隱見無時草木蒙茸屏風其中坦平廣可十里斗山在永安縣東南三十里一名天斗山其山高

冬夏一色多產柑櫚木故名坡山在永安縣北二十里許形如斗山在永安縣東南三十里一名天斗山其山高

雲洞路險石羅山在永安縣東南九十里在萬山中突起七峯次第排列而西有洞口吉山在永安縣西南五

近曰天臺山在永安縣東北四十里許形如斗山在永安縣東南三十里一名天斗山其山高

下有潭極深荆山在永安縣東北四十里許形如斗山在永安縣東南三十里一名天斗山其山高

在永安縣西北綿者窠嶺在南平縣北方與紀要上有十二峯平地聳起高十餘

巨高大峙於縣背者窠嶺在南平縣北方與紀要上有十二峯平地聳起高十餘

在順昌縣南十里許高五十丈鳥道險峻至嶺頭路乃平坦石湖嶺在順昌縣北三十里

界以近交棧溪故名近有桂嶺上多桂樹又縣五岐嶺在將樂縣東十五里嶺道峻

嶺在將樂縣南三里上有泉其頂佳饒在將樂縣南十里餘里縣西南五都民皆由此往來舊路環山下人苦

西

北

東

南

西

北

東

南

西

北

東

南

西

五里可安州鎮在尤溪縣西五里山石佛嶺在尤溪縣西四十里嶺道有石梯相近有雲梯紫迴可五里嶺有

溪出此又有新嶺在縣西七十里家瀆縣中開運於此分枝嶺上有分枝樹一枝向南一枝向北閩志其上有開俗呼大開嶺小正嶺尤

溪縣西南七里舊通丹溪嶺在尤溪縣東北八十里接南平縣界又名桃木嶺營迴可十五里自趾至嶺

在尤溪縣西北六十里嶺道行迴凡卅二折有戴公九龍嶺在永安縣東六十里又縣東百里黃田嶺在永安縣

嶺在西南六十里接汀州府連城縣界又根隔嶺一名銀隔嶺在縣西九十里接汀州府清流縣界新嶺在永安縣

十里接小鷲峰南平縣城東北八里文筆峰在南平縣西南六里七寶峰在順昌縣南七峰山門峰在將樂縣西

石對峙如門君子峰在將樂縣南四十里太陽峰在將樂縣北六十里高掃骨漢凌雲峰在將樂縣西南六十里勢如半

化順昌泰龍泉峰在沙縣東南十七里脈自尤溪縣界分三龍蜿蜒而來至此崛起三峰大秀峰在永安縣東北

陽山巍然秀拔於羣山之表百花巖在南平縣東連漢之東石壁兜坑巖在南平縣南山多產鹿府志怪石巖巖

天井巖在南平縣西南山石中巖在南平縣東北十餘里方輿勝覽在劍浦縣東北五里明統志高出聖泉巖在

平縣西北六十里泉獅子巖在南平縣西北六十里濛濛上以形似名下有洞可容龍興巖在順昌縣西南十里嶺

間明洪武中知縣張縉合掌巖在順昌縣西北一十里雨龍潭巖在將樂縣東五里石森巖油雲巖在將樂縣

引為西漢民獲其利龍頭巖在將樂縣東南十五里其形類虎又有虎頭巖有石門自山下西華巖在將

西南三十里府志其巖峻壁多產方竹又聖水巖在龍湖巖在沙縣東三十餘里下有龍湖四面皆石壁其中積



皮洞深廣可一皮清泉怪石樹水陰翳峯巒在  
縣西五十里巖石峭拔其上平廣可容千餘人 銅盤巖在尤溪縣西四十里懸崖峻峭竹樹陰翳鳥竹峰巖在

溪縣南八十里關書上有洞窟者九相近有 流溪巖在尤溪縣西南一百二十里方輿勝覽高彭坑巖在尤溪縣  
小萬巖巖壁峻絕幽花異草四時芬馥不絕 流溪巖百餘丈無草木其巖石皆鐵鑄鑿之可治彭坑巖東北三十

里有巨石數十圍登其巔俯開小洞口中有池有 賴巖在尤溪縣西北三十五里其上怪石萬數巨者如屋綿亘  
井水深不可量其下曰梅營坂梅樹多至十里 賴巖可三里許宛然一洞府也洞口緣梯而上石室聯屬皆有

實如戶俯而入中有流 綠巖在永安縣東九十里平地拔起千仙掌巖在永安縣北枹欄山下二里許地名葛里  
里石罅如窓牖者數百餘丈中有石龍頭吐水注石穴中 仙掌巖迤連曲折有里曰九姑泉其形如釜或一

里半里為一姑至九姑則 百文巖在永安縣北二十五里與枹欄山隔溪相望溪僅通舟亦 官寨巖在永安縣北  
岩之盡處內為仙掌巖 名桃源洞高約百丈周圍三里四面峭壁中有一徑陡絕 官寨巖二十五里巖

石岫絕相傳 甘乳巖在永安縣西南六十里有洞廣袤約五十餘丈洞口怪石森 黃楊巖在永安縣西北八十里  
巖為官寨 甘乳巖列有泉自石中迸出旁有風穴極深洞復又一洞名透天 黃楊巖與絳化縣接壤巖上多

產黃楊木一名萬壽巖又名鶴峯岩四壁如削周迴可十里角 蒼峽在南平縣東南一百十里一作嶺岫兩岸青  
出羣山之上有三洞相聯曰靈峰曰碧雲曰船蓬皆幽深不測 蒼峽山迴合劍溪經其間轉折而東南出宋時常

置寨于此有二榕樹其坑 谷在順昌縣西北居民花心洞在南平縣西南十五里 赤松洞在順昌縣西八里許奇  
古碑記云朱文公手植坑 造紙為業名池坑紙花心洞山有九無似花心然 赤松洞水陰翳一石室可容數

十 靈龜洞在順昌縣東南二十里明統志洞有靈龜石紫色 靈源洞在將樂縣東二十餘里由石海溪洞在將樂  
人靈龜洞如金又有石如鐘若魚鼓之狀叩之其聲清越 靈源洞徑而上秀巖絕望泉聲如雷 海溪洞在將樂

兩山環夾深入幽 石燕洞在將樂縣北一百里崖壁斜撐遮天內有暗洞 七仙洞在沙縣東數里洞有三皆  
窺後有海棠泉 石燕洞奇絕居民稱雨輒應梅時風起石子能飛如燕 七仙洞寬廣其二尤深杳莫測 雨林

洞在沙縣西南三十里一名 凌霄洞在尤溪縣西北五十里山崖壁立惟一審可躡又天成 曹巖洞在永安縣北  
名龍水洞空曠可容千人府 凌霄洞在尤溪縣西北三十里水溪橋側洞口可丈餘深不可渡 曹巖洞在永安縣北

志又有紅旗巖在曹岩水尾 凌瀛也亦曰東瀛亦曰劍津亦曰劍潭亦曰龍津亦曰龍潭亦曰龍潭亦曰延平潭  
晉書張華傳華聞豫章人雷煥妙造碑象因與封輪埃曰斗牛間紫氣乃寶劍之精上徹于天耳華即令煥至豐

城掘破屋入地五丈得石石中有雙劍一曰龍泉一曰大阿其夕斗牛間紫氣遂隱遣使以一與華一留自佩後華  
殊失劍所在煥卒子為州從事持劍行經延平潭劍忽躍出投水中但見兩龍各數丈因嘆曰先人化去之言張

公終合之驗此其驗乎 裴宇記三溪在州前東瀛西溪南溪合流南歸于海自古謂之險難方輿勝覽州有文劍

潭即躍劍之所東溪自建安來西  
溪自邵武順昌沙縣來合流於此  
太平里溪在南平縣西七十里源出沙縣界黃南平吉溪在南平縣東南四十

里發源自嶺南  
經昔安邊喬等里由吉溪橋入建溪  
西溪在南平縣西南自邵武縣界東南流入經順昌縣西南與將要之大溪  
曰吉溪口道通古田縣為津要處  
西溪合流至南平縣西南又南與沙溪水合又過府城南而注於建溪

源出邵武之光澤即邵武之紫雲溪也東南流入順昌縣治西謂之西溪亦謂之確砧溪東流合順陽溪而八大  
溪通志源出長汀縣自順昌縣流入南平縣界與邵武溪合經王臺驛前至沙溪口與沙縣溪合又東四十里而  
入劍溪是謂

羅源里溪在南平縣西南二十里源出威溪流經羅源風至縣南壽山里入建溪又雲蓋風溪  
郡之西溪  
羅源里溪在縣西南四十里源出尤溪縣林平聚流成下洞經羅源里至壽山里合羅源溪  
大芹

溪在南平縣西南四十里源出尤溪縣丹溪嶺下流三十里入西溪又大源里溪源出府城西南八十里大源里  
溪流經蔡坑口至武溪口約二十餘里至大芹石橋下同入西溪又開平里溪在府城西南卅餘里源亦出大源

里流五十餘里風武富屯溪在順昌縣西六十里源出交樓嶺與羅村小溪流合  
順陽溪在順昌縣西北六十里  
口又十餘里入西溪  
出邵武縣界流入西溪  
順陽溪在順昌縣西北六十里

井深不可測每天欲  
交溪在順昌縣西南四十里源出交樓嶺與羅村小溪流合  
順陽溪在順昌縣西北六十里  
風雨隨其聲大小  
又縣東十里竹步溪源出順昌縣界二水俱入大溪  
順陽溪在順昌縣西北六十里

建陽縣界西南流至白芒舍始通小舟  
龍池溪在將樂縣東五里源出泰寧縣張安福口溪在將樂縣東二十里  
合沙溪密溪至縣西與西溪合入大溪  
龍池溪源發下會諸洞流八十里入大溪  
安福口溪其源有三一出縣北

八十里龍渡一出泰寧界至龍溪始合一出邵  
大溪在將樂縣南自邵武府之建寧縣界流入經將樂縣西南又  
武縣界經安仁至萬安合流九十里入大溪  
大溪北經縣城東南又東北至順昌縣西南與邵武之西溪合

流而東即古梅溪也亦曰西南溪  
寰宇記梅溪在縣西北八十里與邵武分界閩志發源南自清流北自建寧泰  
寧合流自縣金溪穿紆經縣前折而東至順昌會邵武溪至府城入三溪閩志西南溪一名大溪與確砧溪合流

六十里會沙縣桃溪在將樂縣南十里發自桃源發懸崖飛瀑傾注若  
池湖溪在將樂縣南六十里源出汀州府  
溪東流至劍溪桃溪練酒而為潭亦曰西南一名野水下流入大溪  
池湖溪在將樂縣南六十里源出汀州府

大漢村溪在將樂縣東南有二源一出沙縣一出子溪  
在將樂縣西南李吉甫元和郡縣志將樂縣源出百丈  
溪漢村溪順昌界合流至曹溪凡八十里入大溪  
子溪在將樂縣西南李吉甫元和郡縣志將樂縣源出百丈

結山水入邑界蓋志在縣西南八十里之巒巒都其地有石碑場溪源  
在沙縣東源曰梅花潭源流飛注巒  
出為東北流有灘曰將溪灘有洲曰黃州又東有橋洲東北流入大溪  
楊溪在沙縣東源曰梅花潭源流飛注巒

石壑清深名窟溪潭  
玉溪在沙縣東三十里源出玉山曰沙溪在沙縣南舊名大溪自汀州府清流縣流入經永  
溪流出為南入大溪  
玉溪在沙縣南流經百大潭入大溪  
沙溪在沙縣南舊名大溪自汀州府清流縣流入經永

延平府

又東入南平縣西南北與西溪大溪會東流入建溪元和志沙縣溪水自縣西來經縣郭東北流入建溪安業守  
 記水出汀州寧化縣界曰沙源水經沙縣南二百步水勢懸峻聲如雷險峻如龍門迺縣東一百二十巖合即  
 武將樂溪水方輿勝覽太史溪在七峰之下丞相李伯紀初以太史稱官於此故名二水分流中隔一岡似燕尾  
 故名燕溪源自汀州之寧化巖永安縣為燕溪又東合左坂溪入沙縣界東合對溪因發溪黃沙溪經縣南門至  
 朝陽峯下與北鄉溪合又東合洛溪玉溪陽溪丹溪漁溪下勇溪黃洛溪在將縣東南源出尤溪縣界濁水西  
 管溪而至南平縣界沙溪口與順昌將樂溪合直抵府城下合西溪洛陽溪北流至曹溪繞洛陽里入大溪又落  
 溪在縣東南源出尤溪縣界北流北鄉溪在沙縣東北一名東溪又名茂溪又名平溪源出將樂縣界南流迤北  
 合小洛溪雙溪慶程溪入大溪北鄉溪在沙縣東北一名東溪又名茂溪又名平溪源出將樂縣界南流迤北  
 幼溪在縣北源出幼山庇口溪在縣青印溪在尤溪縣西溪中有青石如印故名源出縣西九十里尤溪在尤溪  
 東北源出順昌縣界俱入北鄉溪青印溪在尤溪縣西溪中有青石如印故名源出縣西九十里尤溪在尤溪  
 永春州大田縣流入東北經尤溪縣南又東北經南平縣南曰尤溪口入建溪元和志尤溪縣東水路沿流至侯  
 官縣西水路折流至龍巖縣舊志一名湖頭溪源出德化縣流入尤溪縣界西北迤邐會湯泉等二十溪轉北為  
 湖頭溪又東北七十東至大溪口入劍溪通志南溪即尤溪溪在尤溪縣北八十巖兩山崇擁石壁如削瀑水懸  
 溪自尤溪縣流入南平縣東南九十里入建溪曰尤溪口枕溪在尤溪縣北八十巖兩山崇擁石壁如削瀑水懸  
 此必踞石蹬循山而行其後則釋令縣水射梅溪在永安縣東源出東南大梅溪頭靈洋溪在永安縣西南源出  
 入潭底或移時自浮出或了無寸木可尋者梅溪由後溪直至溪北塔下入沙溪靈洋溪在永安縣西南源出  
 家山北流入吉溪在永安縣西南一里許源出汀州府連城縣姑田里東蛟湖在將樂縣西南二十里相傳有蛟  
 縣界合沙溪北流入縣界至吉山下謂之吉溪東至賴口與龍溪合蛟湖在將樂縣西南二十里相傳有蛟  
 里孤峯絕頂石湖在順昌縣西沅湖在尤溪縣東北六十里兩岸峻巖怪石綠波停泓可二三里大湖在永安縣  
 水光澄澈石湖在順昌縣西沅湖在尤溪縣東北六十里兩岸峻巖怪石綠波停泓可二三里大湖在永安縣  
 里一名清水塘其水由龍溪入仙洲在南平縣東有山介於二水之間俗呼仙洲少南又有山洲對岸一名崇英  
 巖穴中伏流至此四時不竭仙洲在南平縣東有山介於二水之間俗呼仙洲少南又有山洲對岸一名崇英  
 洲溪旁二面皆阻水在沙縣洽西南溪中亦名長洲一名料洲以形若潯料出水也舊長數百丈溪水至此  
 唐時崇安鎮置於此大洲中分有居民十餘家後洲漸落猶長二三十丈工人謂之餘沙墩溪之上流多險峻  
 此則稍積難在南平縣東通志港難在東溪者五西溪者十有七南溪九其水湍急巖石廉利舟上下有一失  
 平緩積難在南平縣東通志港難在東溪者五西溪者十有七南溪九其水湍急巖石廉利舟上下有一失  
 張八號曰三門曰小黃口曰大黃口曰張灘曰虎口曰樟棧口曰蘇坑口曰星窟曰大溝曰小溝曰城門曰將軍  
 曰黃墩頭曰慈油三門虎口最險南溪塘灘曰劍削曰岩口曰大鵬曰小鵬曰五港曰天柱曰九道曰同場曰龍

大鵬天柱黃方灘在約樂縣南十里縣志龍石相鍾水勢洶湧約一里許又三灘灘在縣東南二十里散石

龍窟最險黃方灘在約樂縣南十里縣志龍石相鍾水勢洶湧約一里許又三灘灘在縣東南二十里散石

蕉峽灘在沙縣西南三十八里大溪中最後方與紀要泰兩流瀾舟不可行又黃石灘在縣西二十

里餘里一名黃龍灘水聚一巨石橫亘中流轟濤擊浪定錫石左右舟行常有覆溺之患

大截灘在尤溪縣南十四里上流上池會小湖溪激而成澄德化縣於此截界故名縣志湖

東南六十里上下皆急難惟潭九里澄碧其平如掌在順昌縣西山下水苦竹潭在尤溪縣南八十里相傳

又萬丈潭在縣西南十五里其深莫測上有萬丈亭鯉潭在順昌縣西山下水苦竹潭在尤溪縣南八十里相傳

在縣西南一百二十里苦竹上流虎跳潭在尤溪縣西坦履橋下其水澄碧深不可測名曰虎跳龍池在沙縣有二一在縣

峭壁萬仞聳巖捫石方可運步兩岸瀾數十丈俗以虎可跳而過名曰虎跳龍池治前其水九曲名九

曲龍池一在縣東盤澗泉在南平縣西居山椒清泉白石崖奔南十餘里源出山巖盤迴石澗泓深清潔縣志

二十里其水頗溫送而下用巨二里許潭中有沙人淘竹引之巨線數里福及郡城又有金泉在府城西

之往往得金又縣南育德泉宋羅豫章三一在基口巖張公渠取諸家聖泉在沙縣東南六十里舊志其泉有

紫陽講道於此美其甘冽名曰育德蓋泡瑤山巖中張公渠取諸家聖泉在沙縣東南六十里舊志其泉有

在順昌縣北一名西梁明統志洪武初興化院前及林坑胡坑知縣張馬坑在南平縣西南十餘里原出浴嶺後

督綱鑿引龍興巖水九里抵縣治官民門坑源出小浴嶺下流利之馬坑諸源流至坑口化龍橋下相近有西

津里溪約七里至坑口又田坑源出廣橋下俱入西溪又林塘教寺東西坑至中巖合流經水雲村至縣西四鎮

坑在府城南二十里常坑在府城東北十餘里相近有小常村小沿村大沿村鑿官溝在將樂縣城中源出鼓山

壽山里流入建溪常坑在府城東北十餘里相近有小常村小沿村大沿村鑿官溝在將樂縣城中源出鼓山

兼受城中諸溝渠水流縣北安沙在永安縣西八十里相傳限沙成岸水漲不崩故白水寨在將樂縣南二十

萬安門右共有九曲而洩於溪安沙名或云舟出九龍至此始安也縣名永安取此白水寨在將樂縣南二十

下可百餘丈望之如白虹又睡龍潭在羊口銀河瀑在沙縣西七十里有石橋跨兩山胡水流百餘丈如銀河

縣西南三十五里斷崖滿漉如龍噴珠羊口銀河瀑在沙縣西七十里有石橋跨兩山胡水流百餘丈如銀河

七十里高三五丈西祭在縣梅溪院在永安縣永南縣志引梅溪水入山隔宮

西南八十里高險百餘丈梅溪院在永安縣永南縣志引梅溪水入山隔宮

關隘 在沙縣西南二十五里又麻瀨口關在將樂縣東四十里高嶺郡宋紹定三年汀寇據此將

在沙縣西南二十五里又麻瀨口關在將樂縣東四十里高嶺郡宋紹定三年汀寇據此將

在沙縣西南二十五里又麻瀨口關在將樂縣東四十里高嶺郡宋紹定三年汀寇據此將

在沙縣西南二十五里又麻瀨口關在將樂縣東四十里高嶺郡宋紹定三年汀寇據此將

在沙縣西南二十五里又麻瀨口關在將樂縣東四十里高嶺郡宋紹定三年汀寇據此將

在沙縣西南二十五里又麻瀨口關在將樂縣東四十里高嶺郡宋紹定三年汀寇據此將

在沙縣西南二十五里又麻瀨口關在將樂縣東四十里高嶺郡宋紹定三年汀寇據此將

在沙縣西南二十五里又麻瀨口關在將樂縣東四十里高嶺郡宋紹定三年汀寇據此將

在沙縣西南二十五里又麻瀨口關在將樂縣東四十里高嶺郡宋紹定三年汀寇據此將

在沙縣西南二十五里又麻瀨口關在將樂縣東四十里高嶺郡宋紹定三年汀寇據此將

在沙縣西南二十五里又麻瀨口關在將樂縣東四十里高嶺郡宋紹定三年汀寇據此將

在沙縣西南二十五里又麻瀨口關在將樂縣東四十里高嶺郡宋紹定三年汀寇據此將

在沙縣西南二十五里又麻瀨口關在將樂縣東四十里高嶺郡宋紹定三年汀寇據此將

在沙縣西南二十五里又麻瀨口關在將樂縣東四十里高嶺郡宋紹定三年汀寇據此將

在沙縣西南二十五里又麻瀨口關在將樂縣東四十里高嶺郡宋紹定三年汀寇據此將

在沙縣西南二十五里又麻瀨口關在將樂縣東四十里高嶺郡宋紹定三年汀寇據此將

在沙縣西南二十五里又麻瀨口關在將樂縣東四十里高嶺郡宋紹定三年汀寇據此將

七十里 在尤溪縣北崇嶺上宋建炎二年范汝為入寇邑人以此嶺西接音坑 上洋口隘 在順昌縣東三

連順局軍城關北接高原嶺南抵小村嶺沿山一畧易為寇渠因設關置砦以守之 蜂口隘 在水西縣

之王臺驛又源坑隘在縣西南三十里山溪盤結至為隘要南通沙縣西南連汀洲歸化縣 本朝因之陽

又南二十里曰林田隘為出寧洋縣之要路由此 嶺峽寨 在南平縣南一百餘里五代時王閔置於江東

而前東南西南三路皆可連寧洋及六十里而近 石湖寨 在順昌縣西北三十里石湖嶺相安寨

門寨 在南平縣南元豐三年置又湖頭砦在標東北十里湖 寬表可容千餘家南唐保大中尉劉崇

成領兵戍寨於此故址猶存又司巡寨一 仁壽寨 在順昌縣西北一百二十里宋萬仁壽 萬安寨 在將樂縣共六

名士兵寨在縣西百步許宋元豐間置 都中通七臺山 在將樂縣南九十里地名余家坪危峯天末峭壁萬重鳥道絕然山頂延袤綿亘

下河坑等處 仙人堂寨 在將樂縣南九十里地名余家坪危峯天末峭壁萬重鳥道絕然山頂延袤綿亘

此後千總兼自新平之又黃土寨在縣南與善都宋慶 北鄉寨 在沙縣北五十里宋元豐三年置

元副以其地界新流縣境民俗頑悍特置寨以備之 湖口寨 在永安縣西南六十里與連城龍巖

山延袤莫計俯瞰沙將順水道通三郡又有大吉小吉 蓮花寨 在永安縣東五里山形如蓮花周圍峭壁惟一小

京山鑑目八都等寨俱在縣南鄉尤永順三色接壤 徑可登僅容側足鄉人避寇於此有賴以全濟

本朝因之又安砂鎮總司在縣西八十里 蓮花寨 在永安縣東五里山形如蓮花周圍峭壁惟一小

號泰三年以浮流鎮為縣治因移總司於此 東津鎮 在府城東壘口九城志南平縣有東津西津羅源靜江四鎮舊志東津鎮在府城東西津鎮在府城

江鎮即今 高才坂 在尤溪縣西

廣六百三十二丈高二

丈四尺今有貢川市 房村口 在南平縣北五十里與建安縣接界自建寧而下者至此為水陸會集之道傍山

流有閘 漢坂市 在順昌縣西南三十里又 高灘市 在將樂縣東四十里又水南市在縣東南一里三華橋頭南口

越王廟 漢坂市 富屯市在縣西六十里 高灘市 在將樂縣東四十里又水南市在縣東南一里三華橋頭南口

北百里隆集都太原市在 高砂市 在沙縣東三十五里又尾厝市在縣

縣北八十里隆集上都 皇澤墟 在南平縣西七十里又玉臺館墟

在府城西六十里上洋口隘又府

在沙縣北五十里宋元豐三年置

在永安縣西南六十里與連城龍巖

在永安縣東五里山形如蓮花周圍峭壁惟一小

在沙縣北五十里宋元豐三年置

在永安縣西南六十里與連城龍巖

在永安縣東五里山形如蓮花周圍峭壁惟一小

在沙縣北五十里宋元豐三年置

上陽里也

十里坑口墟在縣西南一百二十里

十里光明墟在縣西南三十里

十里高橋墟在縣東北四十里

黃沙縣在縣東北五十五里

吉口墟在縣北八十三里

又置紐浦運所今廢茶洋驛在府城東南六十里

坊以越王臺為名元因之明洪武初改為驛正統中燬景泰間復置前有公館曰王臺館又大橫驛在府城東北

四十里水驛也明洪武初年富屯驛在順昌縣西北六十里

重建正統間燬景泰中復修富屯驛在順昌縣西北六十里

驛在將樂縣西南六十里市尾馬驛也宋為將樂館元至元初改為站明初改為驛

行三十里連歸化縣界之鐵嶺水行六十五里連歸化縣界之明溪驛又有三溪口路歷牛嶺村抵沙縣界六十里抵永安八十里按歸化縣

即今歸化武府屬之泰寧縣也

津梁 明豐橋 在南平縣東門外浮橋也舊曰明秀用鐵絙維舟三十有

里四橋在 延平橋 在南平縣城南宋建又風雲 同仁橋 在南平縣東南九十里

縣西門外 延平橋 在南平書院前亦宋建 同仁橋 在南平縣東南九十里

臨湖路轉山腰始與橋直 龍津橋 在順昌縣南五十里長 泰亨橋 在順昌縣西南四十里

橋久廢今架木以通往來 龍津橋 一十八丈有亭十七間 泰亨橋 每年四月八日於此集會以通貨財

昌縣西北四十里一名仁濟橋聞見錄自萬全橋又西北二十里至 鴻門橋 在順昌縣西明成化十三年建上有

富屯驛自橋而北一百四十里連甌窰之仁壽驛又北接建陽縣界 鴻門橋 亭三十間又縣南萬載橋舊名濟川

橋宋始建浮橋紹定中累石為址 龍池橋 在將樂縣東城外唐建 文昌橋 在將樂縣東五里

明嘉靖中郡守彭澄重建改名 龍池橋 明萬曆十三年重建 文昌橋 在將樂縣東五里

覆亭六十八間志舊名利涉宋紹興間建 昇仙橋 在將樂縣西南六十里

明永樂三年疊石為址架梁而覆以亭 昇仙橋 在將樂縣西南六十里

覆亭六十八間志舊名利涉宋紹興間建 昇仙橋 在將樂縣西南六十里

明永樂三年疊石為址架梁而覆以亭 昇仙橋 在將樂縣西南六十里

明永樂三年疊石為址架梁而覆以亭 昇仙橋 在將樂縣西南六十里

明永樂三年疊石為址架梁而覆以亭 昇仙橋 在將樂縣西南六十里

山書院 翔鳳橋在沙縣南門外宋紹聖四年初建浮橋名曰平津後徙廢不一明洪武二十九年重建景泰初復之左 翔鳳橋建浮橋正德三年累石中流凡十有三橋木為梁甃以磚復覆以屋又登瀛橋在縣治東一山介二水俗名山洲宋李綱改名仙洲建浮橋命以登瀛紹興二十九年鄧中明 杉溪橋在沙縣西南杉口南去永安縣界重築石為址覆以亭邑人呼為射公橋明永樂十六年燬舟以濟 坦履橋在尤溪縣西門 毓秀南八十里 安仁橋在尤溪縣東南六十里 縣志一名南華橋又玉溪橋在縣南玉溪 坦履橋在尤溪縣西門 毓秀跨西深頭 藍下橋在尤溪縣西七十里 藍嶺下又環翠 武陵橋在永安縣東門外原名馬陵橋橋在尤溪縣西宋建舊名跨藍下橋在縣東北三十里一名木溪橋 武陵橋本朝順治丁亥燬今架通天亥橋又邢莊橋在縣西四十里會清橋 廣陵橋在永安縣西門 在縣東北貢川相近有園發口沒

皇朝輿地通考卷十五下

建寧府 在福建省治西北四百八十里東西距四百九十五里南北距四百三十里東至福安縣界三百四十里西至邵武府邵武縣界一百五十五里南至延平府南平縣界八十里北至浙江衢州府江山縣界三百五十里東南至福州府古田縣界二百五十里西南至延平府順昌縣界一百十五里東北至浙江處州府龍泉縣界二百二十五里西北至江西廣信府鉛山縣界三百四十五里自府治至京師五千七百五十五里

建寧沿革 禹貢揚州之域周為七閩地秦屬閩中郡漢為會稽郡治縣地後漢屬會稽南部郡尉建安八年為南

郡都尉治三國吳永安三年始分置建安郡晉及宋齊以後皆因之隋平陳郡廢并入建安縣屬泉州太業初屬閩州尋置唐武德初置建州天寶初曰建安即乾元初復曰建州屬江南東道五代時王闢置鎮武軍節度石晉天福八年王延政據州稱殷國開運三年屬於南唐改永安軍尋又改忠義軍宋仍曰建州建安郡端拱元年升為建寧軍節度屬福建路紹興二十三年升為建寧府元至元二十六年升建寧路明洪武元年仍為建寧府

本朝因之屬福建省領縣七

建安縣 附郭東西距一百一里南北距八十一里東至政和縣界一百里西至甌甯縣界一百一里南至延平府南平

北至松溪縣界一百十里西北至甌甯縣界三里漢治縣地後漢東侯官縣地建安初分置建安縣屬會稽南部

郡尉三國吳為建安郡治晉及宋齊以後因之隋省郡入屬泉州郡唐為建州治五代因之宋時為建寧府治元

明不改 甌甯縣 附郭東西距一百一里南北距一百六十一里東里建安縣界一里西至延平府順昌縣界一

本朝因之 百里南至建安縣界一里北至浦城縣界一百六十里東南至建安縣界三里西南至順昌縣

界一百八十里東北至松溪縣界一百里西北至建陽縣界八十里漢治縣地三國以後建安建陽與三縣地

宋治平三年始分至甌甯縣熙寧三年省元祐四年復置與建安分治建甯郡下元明因之不改 本朝因之

建甯縣 在府東一百二十里至東西距一百三十五里南北距七十五里東至甌甯縣界三十五里西至邵武府邵

武縣界一百里南至甌甯縣界三十五里北至崇安縣界四十里東南至甌甯縣界七十里西南至延平



府順昌縣界一百里東北至蒲城縣治二百二十里西北至知武縣界一百三十里至漢治縣地後漢建安十年吳分置建平縣屬建安郡晉初因之太元四年改曰建陽宋齊以後因之隋開皇十年省入建安唐武德四年復置屬建州八年省入建安垂拱四年復置五代因之宋景定元年崇安縣在府西北二百四十里東西距一百九十里嘉禾元復曰建陽屬建甯路明屬建甯府本朝因之崇安縣在府西北一百五十里東至浦城縣界七十里西里江西廣信府鉛山縣界一百二十里南至建陽縣界八十里北至廣信府水壘縣治一百三十里西北至鉛山縣治一百三十里漢治縣地晉以後為建陽縣地南唐分置崇安為宋淳化浦城縣在府東北二百七十里東西距一百七十五年始升為縣屬建州元屬建寧路明屬建甯府本朝因之

處州府龍泉縣界九十里西里崇安縣界八十里南至甌甯縣界九十里北里浙江衢州府江山縣界七十五里東南至松溪縣界九十里西南里崇安縣界七十里東北至江山縣界九十里西北至江西廣信府永豐縣界九十里漢東侯官縣地建安初分置漢興縣屬會稽南郡都尉三國吳永安三年改曰吳興屬建安郡晉及宋齊以後因之隋開皇九年省入建安唐武德四年復置改曰唐興屬建州武后天授二年改曰武甯神龍元年復曰唐興元寶元年改曰戴興五代同光中始改曰松溪縣在府東一百六十里東西距九十里南北距一百里東里浙江浦城宋屬建甯府元明不改本朝因之松溪縣在府東一百六十里東西距九十里南北距一百里東里浙江和縣界二十五里北至浦城縣界七十五里東南至政和縣界四十五里西南至建安縣界四十五里東北里慶元縣治八十里西北至浦城縣治一百三十里漢治縣地三國以後為建安縣地五代南唐保大中置松源縣屬建州宋開寶八年始改松溪屬政和縣在府東一百四十里東西距一百十五里南北距一百二十里里至壽甯建甯路元明不改本朝因之

至松溪縣界二十里東南至福甯府甯德縣治二百五十里西南至建安縣界三十五里東里北至浙江處州府慶元縣治一百二十里西北至松溪縣界四十五里漢治縣地三國以後為建安縣地宋初為蘭谿縣咸平三年升為蘭谿縣屬建州政和五年改曰政和屬建甯府元明不改本朝因之

**形勢** 碧水丹山 梁江 卷 保界閩越綿地八百 宋楊 東接括蒼北距上饒西南抵延平西北帶建溪南望鐵獅紫芝

**巖峰** 以次相連 華白鶴之秀為東南勝地 宋建 安志

**城池** 建甯府城 周十一里一百九十八步門九正北依山西南瀆大溪溪 建甯府城 廣五丈五尺元至正十二年因故址築明洪武初增築 建甯府城 周十里九十六步門四津廣

崇安縣城周五里有奇門四  
浦城縣城周十里門五明正統間因廢址  
松溪縣城周五里一百十步門四  
政和縣

城周四里二百四十六步門  
五水門四明萬曆四年築

山川 白鶴山 在建安縣東實宇記在郡東即圖云晉時望氣者言鳳皇山 在建安縣東一名茶山五代晉天福三

之子茶山實宇記茶山在郡東北民多種茶於此其山涉冬翠茂俯瞰城郭 年王延政據建州福州兵來攻延政敗

宋紹興二年韓世忠闖賊帥范汝為入建州水陸并進直抵鳳皇山大破之 龍山 在建安縣東與縣皇山對峙上

脚茶亭前引龍鳳二山之泉為池 磐山 在建安縣東五里其山空洞枕於溪側傳解若谷 虎頭巖山 在建安縣南

其中為島四面植海棠曰紅雲島 磐山 前有洞曰洋石水之不沒方輿勝覽在縣南三里 虎頭巖山 山多奇石前

第一峯若虎頭然上有石 鷄足山 在建安縣南三十里三峯如鷄足又南有 壑源山 在建安縣東南鳳皇山南高

如人拱立又名石人山 三門山 王氏據閩時嘗置柵防守守如此 壑源山 百丈產茶為外焙冠俗名壑

源茶一名捍火山又名望州山 象山 在建安縣東南三里山形肖象其巔迴轉抱水一泓冬夏 梨山 在建安縣東

又曹高山在縣東南有茶場 象山 不洞俗名白象捧湖又縣西陳羊山陳魚山俱以形名 梨山 南十五里奇

秀崎拔為諸山最唐刺史 仙山 在建安縣西南七十餘里 黃華山 在建安縣東北二里 縣志山林自括

史李頌雅好遊覽於此 仙山 甯都嚴發林高聳而下至此始平 黃華山 蒼來綿亘六七百餘里止於此山五

代時王延政營建太和殿於山下宋建炎初韓世忠討范汝為嘗屯兵其上元至正二十年陳友諒 馬鞍山 在建

入建列營於此守將阮得柔翠城山嶺下屬舊城架之明洪武十九年改拓郡城山遂包在城中 馬鞍山 在建

東北三里一名瑞 鷄籠山 在建安縣東北五里與馬鞍 綠口山 在建安縣東北二十里亦名東山巖屋運谷奇變

峯山即之主山也 鷄籠山 相屬竹木蒼鬱狀若鷄籠 綠口山 層出為武夷之亞相接者曰盤山以山勢寬平如

盤得 辰山 在建安縣東北一百四十里洋坂府境之山此為最高 龍首山 在縣南三里山勢如高峯山 在縣

西一百餘里層巒疊嶂千態萬狀中峯挺然獨秀高千餘丈 覆船山 在縣南實宇記形若覆船陳太守駱文慶

登其巔俯視羣山遙望大海如襟帶間也山之東麓曰郭若 覆船山 書移即於此山之北舊志在縣西南三里與

相接 梅君山 在縣南二里 昇山 在縣南二里一名胡山以晉司馬王胡 鐵獅山 在縣南三里府治之對山

林溪西諸山若障然恐為所 登高山 在縣南三里實宇記縣有登高山即費長房與桓景九日登高飲菊花酒

傷因鑄鐵獅於此鎮之故名 登高山 在縣北七十餘里下瞰大溪石壁削立以壺公與費長房

里月與也通考 下福建 建寧府



西北九十餘里峻峽如削毛虛濼山在建陽縣西北百餘里秀拔冠羣山非石梁巖不能至焉  
白塔山在建陽縣西北  
巖有石特立如浮圖故名夜常有火光一名天燈  
仙洲山在崇安縣東六十里山脊兩峰一夫一拱長山在崇安  
山山足踏崇安鉛山即武建陽四縣高數千仞  
方上有瀑布其光覽曰起齊山崩山  
崇安六

十里三峯雄白華山在崇安縣西三里縣志作白華岩狀如蹲獸土名圓閣平岩展  
武夷山在崇安縣南三十里  
律潭溪出焉  
席蛇岫而東融結縣治居民環其麓石為仙潭岩南為獅子岩  
色望山也史記封禪

書漢武帝祠武夷君用乾魚煮蕙引顧氏地志云建安縣有武夷山有仙人昇處寰宇記山在建陽縣北一百  
二十八里蕭子開建安記云山高五百仞岩石悉紅紫二色望之若洲霞有石壁峭拔數百仞於烟嵐之中  
白

石山在崇安縣北三十里山疊石寨山在崇安縣東南六十里相薄五  
竹湖山在崇安縣東南七十里與  
湧拔山  
如樓臺巖有石室又有三井  
表為邑之鎮其上有雞鳴巖  
三鬢山在崇安縣西北九十里北

井有九穴水清可鑑又有飛瀑狀如玉簾  
黃石山在崇安縣西北十里鎮時雲  
崎狀如螺髻越王山在浦城縣東城環其上山勢獨高俯瞰大溪而左接金  
吳山在浦城縣東五里寰宇記四

然為萬山之宗  
越王山在浦城縣東城環其上山勢獨高俯瞰大溪而左接金  
吳山在浦城縣東五里寰宇記四  
末吳氏六千戶列屯  
西巖山在浦城縣西德星門外五代時王闕將軍仔  
孤山在浦城縣西五里建安記云山在

大潭即北山之民也  
西巖山在浦城縣西德星門外五代時王闕將軍仔  
孤山在浦城縣西五里建安記云山在  
立因  
回隆山在浦城縣南通志作回龍山峯形  
將軍山在浦城縣南十里回隆山西亦臨南浦溪  
船山在浦城縣

山勢崇坦其伏如  
蓋仙山在浦城縣北少東九十里抵新橋處  
子期山在浦城縣西南二十五里建安記云  
船前有玉女峯  
蓋仙山三府界一名浮蓋山周三百餘里  
山乃溪中石峯也四而岩巒峭拔  
西陽

山在浦城縣西南三十  
大湖山在浦城縣西南七十里石陂溪出此寰宇記在縣南南百里一名聖湖山湖在山  
五里東溪源在此  
頂昔有採藥者至此見滿湖芙蓉涉水採之乃石也亦有禽魚遠如飛翔近視則

石橫山在浦城縣東北峯勢橫亘如屏與越王  
泉山在浦城縣東北六十里漢書朱賈臣言東越王居保金山一  
山岡脈相接下有清泉俗名猴孫井  
泉山在浦城縣東北六十里漢書朱賈臣言東越王居保金山一

處  
太姥山在浦城縣東北七十里寰宇記太姥即魏大人老子玉真經云夫  
面山在浦城縣西北四十里寰宇  
志亦名百向山俯臨大溪其勢披瀝  
瀛梁山在浦城縣西北五十里宋置瀛梁驛於此建炎三  
濕山在浦城縣西北

披瀝向拱立對峙者曰油果山  
瀛梁山在浦城縣西北五十里宋置瀛梁驛於此建炎三  
濕山在浦城縣西北  
八十

八十  
寰宇記

其山有泉石龍山在浦城縣西北九十里接崇安縣界三峯銅鼓山在浦城縣西北百里南通崇安北通萬山在

夏寒冬暖石龍山在浦城縣西北九十里接崇安縣界三峯銅鼓山在浦城縣西北百里南通崇安北通萬山在

所產萬種而名或曰山嘗有萬氏居之王認山在松溪縣東二十里秀拔出諸山之上宋皆望山在松溪縣西二

高出雲表登其頂則環色諸滙盧山在松溪縣南沈約宋志閩中有山名湛澱湛山之鐘鐺劍為湛墟九域志建

山皆在目中白石溪出焉滙盧山在松溪縣南沈約宋志閩中有山名湛澱湛山之鐘鐺劍為湛墟九域志建

縣界山形峭拔嘗有雲霧蔽其上墟治遺跡尚存上有石井蓋石壁山在松溪縣南石壁削立高數十丈躡獅山在松溪縣北自

劍池也西南隅有桃源洞相傳舊有列泉湧出桃花數片因名石壁山在松溪縣南石壁削立高數十丈躡獅山在松溪縣北自

盤迴起伏屹立於筋竹山在松溪縣北五十里有石室可容石亭山在松溪縣東南山勢秀拔下有七峯山在松

縣樓為縣主山數十人清泉澗頭二溪皆出於此石亭山在松溪縣東南山勢秀拔下有七峯山在松溪縣

東南十餘里七峯連亘回巒疊嶺上摩青蒼相近有南屏山在松溪縣東南五十餘里峯巒橫亘喬木

妙峯山在接太姥嶺石蓮花峯峯以峯巒稠疊得名南屏山在松溪縣東南五十餘里峯巒橫亘喬木

溪縣東北六十里南接龍泉北接浦浦銅盤山在政和縣東三十里高插天際非湖山在政和縣西三十里一名皇

城縣界山勢峻拔延袤二百餘里銅盤山在政和縣東三十里高插天際非湖山在政和縣西三十里一名皇

其上上有仙池不涸宋紹興初范汝為之亂及飛鳳山在政和縣南一名正拜山又名黃華山元至元二十

元季紅巾寇掠居民多避居於此全活甚眾飛鳳山在政和縣南一名正拜山又名黃華山元至元二十

山在政和縣南十里黃熊山在政和縣治北縣之主山也相傳上嘗有熊見故名又山形如大風山在政和縣東

丁坑嶺橫 巧溪嶺 在顯甯縣西北百餘里與順昌縣界大雷溪發源為一又北有黃源嶺與油嶺在遂陽縣東

顯甯接界 檀香嶺 在崇安縣北五十里上多檀木昔梅嶺在崇安縣東南六十里或曰漢元鼎中東越反發兵入

亭其上以 舊嶺 在崇安縣東北七十里接上饒縣界舊連 分水嶺 在崇安縣西北七十里為入閩第一山上有分

即崇溪上源也又有黃泥嶺大安嶺大雙嶺小雙嶺 柘嶺 在浦城縣東一百六十里江村溪出焉舊志界處州麗水

故 駐嶺 在浦城縣西九十里折桂嶺 在浦城縣北七十里為浙閩分 西巖嶺 在浦城縣東北一十

東北九十里與處州松陽 梨嶺 在浦城縣西北八十里李吉甫元和志與戈 鐵嶺 在松溪縣東南二黃嶺 三政和

六十里嶺東之水入甯長嶺 在政和縣東北五十里倭 山表嶺 在政和縣西北東劍門峯 在顯甯縣北四十里東

注玉田峯 在遂陽縣西南七十里一名美女山又名五峯 在崇安縣東七十里一曰金鷲形如雙屏絕頂有石室

清湖居諸峯之中有石洞 黎峯 在崇安縣東七十里高聳為邑之望藉溪出焉嶺路舊為通衢依 天柱峯 在崇安

夷一曲一名大王峯高五千丈東瞰北溪南瞰西溪東麓有昇真洞一名仙峴崖洞中有雷鼓鼓聲盛仙峴又雙

人為曾孫又玉女峯在武夷二曲溪南有凌霄虎嘯等岩又靈岩崖壁削成有罅可望天曰一線天又小藏峯武

為御茶園又隱屏峰在武夷五曲溪北有朱子精舍溪南對峙者曰小隱屏又天游峯在武夷六曲隱屏之後其

有小桃源又鼓子峯在武夷八曲其石如鼓前有鼓樓崖後有蓮花峯 在政和縣東北山勢峻 伏獅巖 在遂安縣

傳越王嘗游其地 寶勝巖 在遂安縣東北百餘里有飛瀑百丈 徐將軍巖 在顯甯縣北三十里有前後二岩前

於此積粟入閩鄉民避 擊天巖 在甌甯縣東北一百餘里 梅巖 在甌甯縣西北岩徑曲折峯巒疊秀宋劉屏山  
其中得活者千餘人 巖峭拔上薄雲霄如天柱然 梅巖 在甌甯縣西北岩徑曲折峯巒疊秀宋劉屏山

歸宗巖 在甌甯縣西北二十五里宜均溪口一名鬼子巖中有香爐狀隱仙巖 在崇安 九井巖 在崇安縣南一里中  
更漏然又南有寶龍岩 瑞巖 在崇安縣東北三十五里絕高處曰三將岩有百丈深其東北曰黃 七房巖 在浦城  
高數百仞上有龍井 洋岩有萬丈深又松溪縣東南亦有瑞巖下有石室可容三四十人

皆有七層最上有泉穴形圓如 獅子巖 在松溪縣西北三十里前有石室高丈餘廣 白鶴巖 在政和縣西二十五  
鏡名曰鏡泉相近有白馬岩 五尺許石中有竅僅有一人側行雲漢在此

皆與松溪縣湛盧山相連相傳饒感二真人嘗攜鶴與 紫雲巖 在政和縣東北介閩浙間高插雲表上有龍湫相  
犬遊此故名崖頂萬木蒼蔥瀑流飛響盛夏風颯然 近有白雲崖山勢如屏其巔平衍明正統開礦賦

作亂土人 冥陽洞 在建安縣東南一百二十里 西峯洞 在建安縣東北一名石橋洞內可坐百人有巖壙石石二  
多遊於此 深遠初入甚暗良久方明 五坎如破形管蓋石髓前有巨石如方座高三十餘丈

查溪洞 在建安縣西北百里與崇安境接界宋紹興初饒民嘯聚於此 砲坑洞 在政和縣西三十餘里據慈崖石  
因設西安臨江二岩以鎮之紹興初賊張海亂民多避入焉 壁之間中寬廣容百餘人邑人遇

亂多 唐石 在建陽縣西北嘉禾里一名仙架石石方三四丈厚五尺平整如截下有 龍石 在建陽縣西北石壁  
避於此 三小石架之中虛可容數十人相傳唐時有異人架為避息之所故名 上有龍形長二百尺

出自天成又仁義石在縣西二石對立 南浦溪 即建溪之上源也源出浦城縣西北漁梁山南流經縣城東入鏡  
里人名其左曰仁右曰義歲時祀之 而南西南流入甌甯縣界合建陽縣之建溪水曰雙溪口其下流

總曰建溪經城之西南與松溪合 建溪 一曰崇溪即古建溪也源出崇安縣西北東南流經建陽縣東入東  
建安縣南流入延平府南平縣界 南經甌甯縣界合於南浦溪雙宇記建溪在建陽縣東一百步西北從

武夷山下夾縣界建陽縣志建溪自崇安雙宇流入是為北溪流至東山下與西溪合曰交溪又舊志謂之西溪  
有二源一出崇安經建陽縣東南入甌甯縣至雙溪口一出浦城縣南流入甌甯縣至雙溪口二水合流曰大溪

松溪 亦曰大溪源出浙江處州龍泉縣流入松溪縣東北西南流繞城東南又西 江村溪 即古柘水流出浦城縣  
南流經政和縣西又西流經建安縣東曰東溪經府城而西與南浦溪合 江村溪 東柘嶺西流經漁梁溪

於南浦溪謝靈運永嘉記 新溪 在浦城縣西北源出百 洪源溪 源出浦城縣西北流繞 石陂溪 源出浦城縣西  
水源出建安吳興縣即此 大山東流合南浦溪 源出浦城縣西北流繞 石陂溪 源出浦城縣西

江溪在縣西俱 西溪 在崇安縣西北亦名西北溪源出分水嶺東南流合 雙溪 源出浦城縣西北流繞 石陂溪 源出浦城縣西  
東流入南浦溪 十里支分為陳灣陂又東繞縣城北與東溪合為大溪其陳灣陂水則由縣西貫城中達於

東流入南浦溪 十里支分為陳灣陂又東繞縣城北與東溪合為大溪其陳灣陂水則由縣西貫城中達於

東流入南浦溪 十里支分為陳灣陂又東繞縣城北與東溪合為大溪其陳灣陂水則由縣西貫城中達於

東流入南浦溪 十里支分為陳灣陂又東繞縣城北與東溪合為大溪其陳灣陂水則由縣西貫城中達於

東流入南浦溪 十里支分為陳灣陂又東繞縣城北與東溪合為大溪其陳灣陂水則由縣西貫城中達於

南郊委蛇千里支分廣濶謂之清東溪在崇安縣東北亦名東北溪源出岑陽嶺泉流合趨與西溪會又縣東

賦渠水趨於所鑿以溉田者也東溪北有新豐溪源出瑞岩金井坑浴水溪源出瑞岩下陽谷奔溪源出小東

嶺合流俱梅溪源出崇安縣東西坑嶺入大溪人有濕溪下源九曲溪源出崇安縣西北大源山流經黃村里曰

入大溪漢籍漢黃柏溪俱入大溪縣志均謂之東南溪黃村溪徑武夷為九曲溪出石鼓渡入大

溪方輿勝覽源出毛竹洞又有黃龍溪源在連陽縣東與劉源坑水合西入交溪縣志相傳古有鐵錫者於

溪柘溪俱入大溪縣志均謂之西南溪錦溪此濯錦故名又名錦江明初胡深改建甯陳友定將既法桑屯錦

江通深潭徐墩溪在連陽縣南三十里源出五峯山東入交溪可芹溪在連陽縣東北源出鼓角峯流經硯山遠

傳即此武溪亦曰西溪源出建陽縣西北毛虛祭山東南過武陵曰武溪又東南受化龍溪苦口溪龍門溪馬伏

武溪源出建陽縣西北毛虛祭山東南過武陵曰武溪又東南受化龍溪苦口溪龍門溪馬伏

武溪源出建陽縣西北毛虛祭山東南過武陵曰武溪又東南受化龍溪苦口溪龍門溪馬伏

武溪源出建陽縣西北毛虛祭山東南過武陵曰武溪又東南受化龍溪苦口溪龍門溪馬伏

武溪源出建陽縣西北毛虛祭山東南過武陵曰武溪又東南受化龍溪苦口溪龍門溪馬伏

武溪源出建陽縣西北毛虛祭山東南過武陵曰武溪又東南受化龍溪苦口溪龍門溪馬伏

武溪源出建陽縣西北毛虛祭山東南過武陵曰武溪又東南受化龍溪苦口溪龍門溪馬伏

武溪源出建陽縣西北毛虛祭山東南過武陵曰武溪又東南受化龍溪苦口溪龍門溪馬伏

武溪源出建陽縣西北毛虛祭山東南過武陵曰武溪又東南受化龍溪苦口溪龍門溪馬伏

武溪源出建陽縣西北毛虛祭山東南過武陵曰武溪又東南受化龍溪苦口溪龍門溪馬伏

武溪源出建陽縣西北毛虛祭山東南過武陵曰武溪又東南受化龍溪苦口溪龍門溪馬伏

武溪源出建陽縣西北毛虛祭山東南過武陵曰武溪又東南受化龍溪苦口溪龍門溪馬伏



澤不可測天時雨則澤  
中大湧人等以此為候  
白雲潭 在浦城縣東大溪所經上有九石潭 在浦城縣西南四十里裏字記龍背潭 在浦  
西南百里裏字記在浦城縣西南四十里東有巨石數十丈狀如龍形昔有道士斬日月池 在浦城縣南一名湖  
龍於此今水微有紅色新志相近有巴獸潭環溪皆石壁有石板長二丈高八尺 日月池 在浦城縣南一名湖  
水密踏灘 在浦城縣東北百餘里水勢洶湧一名樟灘 在浦城縣東南三十里連臺山下 紫霞洲 在浦城縣北  
宋淳熙間即守韓元吉開北園作亭號紫霞洲中有玉仙池水源出龍泉縣至 仙人洲 在浦城縣西南裏字記在  
烏龍口南注經月城僧舍入城湖為大池舊供豐國監鼓鑄之用元吉重修 仙人洲 在浦城縣西南裏字記在  
上界望馬於此 大伏洲 在既寧縣西北五代志開王暎封其弟延政為富沙王 米洲 在浦城縣東南山觀前俗  
故亦名望馬洲 方輿勝覽既寧城北有大伏洲意者富沙得名以此 米洲 在浦城縣東南山觀前俗  
貴 滄洲 在浦城縣西南考亭溪中汀洲灣現如龍舌然舊名龍舌 汲古井 在浦城縣考亭書院西 七星井 在浦城  
洲朱子改今名其上五里有油洲舊名滄洲又有望考亭 朱子扁其上曰汲古 七星井 在浦城  
傳音即 璞所擊

關隘

桐水關 在崇安縣西一百二十里

分水關 在崇安縣西北分水嶺上接弔山縣界為江閩之襟要

曰大關人稱為入關第一 觀音關 在崇安縣西北七十五里又焦嶺關 在崇安縣北七十里 寮竹關 在崇安縣北八

一關其東又有谷口關 觀音關 在崇安縣西北七十五里又焦嶺關 在崇安縣北七十里 寮竹關 在崇安縣北八

林內稱 峯陽關 在崇安縣東北一百二十里陡入江西永豐縣界東連 高泉關 在浦城縣東九十里與處州府龍

三關 浦城之二渡關北出上饒縣界廣谷深林常為盜藪 高泉關 在浦城縣東九十里與處州府龍

翁源關 在浦城縣東南七十里 太平關 在浦城縣西北八十里又西 二渡關 在浦城縣西北一百二十里西至崇

豐縣五十里為入閩之關道其地山嶺峻 柳營關 在浦城縣西北七十里路出 梨嶺關 在浦城縣西北梨嶺上北

砥溪流四繞東西二面皆為橋以渡因名 柳營關 在浦城縣西北七十里路出 梨嶺關 在浦城縣西北梨嶺上北

初建又似指關在縣 金竹關 在浦城縣東北八十里又安民關在 善嶺鎮 在建安縣東南一百二十里宋建炎中

北七十餘里板嶺上 金竹關 在浦城縣東北八十里又安民關在 善嶺鎮 在建安縣東南一百二十里宋建炎中

武四年改置於水吉鎮 在既寧縣西北一百十里 善嶺鎮 在建安縣東南一百二十里宋建炎中

頭街因名 本朝康熙十六年設燈站于此東至善嶺鎮八十里 善竹鎮 在建陽縣南

建安中賊鄒臨別屯蓋竹又石晉開運元年南麻沙鎮在建陽縣西七十里宋建陽劉氏世居于此理學功名為

唐時查文徽擊建州王延政自建陽遷屯蓋竹世所宗景德中置監官宣和初又置麻沙鎮巡司元廢又

沙岩在縣西北宋初因唐石上中下三里地遺黃亭鎮在崇安縣東南七十里舊臨江鎮在浦城縣西南四十里

氏保置皆于此以鎮之宣和初遷于麻沙鎮有巡司今置興田驛于此臨江鎮九域志浦城縣有連陽

臨江二鎮縣志連陽鎮俗名仙陽在縣西北盆亭鎮在浦城縣西北九十里山谿險仄蹊徑四通亦曰盆亭關宋

四十里皆宋時建各設監官監之紹興初罷元豐三年建盆亭皆元因之明洪武三年改置巡司又溪源

巡司在縣東北五十里蔡家嶺根亦名溪源洪武二年改置巡司在縣東南皇仲屯永樂中遷于馬鞍

明宣德八年御史楊禧巡視銀場因請增置東關鎮在松溪縣南四十五里元皇慶中置東關鎮在瑞應場明

後嘉靖八年遷于鐵橋為邑關鎮在政和縣東南七十里地名李溪宋咸平中分屬赤巖鎮在政和縣東南一

中又建于峽橋即今治也關鎮在政和縣東南七十里地名李溪宋咸平中分屬赤巖鎮在政和縣東南一

界宋置若明洪武二年改置巡司移太和驛在建安縣西南四十里太城西驛在鐵橋縣西南通濟門外元置站

治于縣東百里地屬善甫官屬政和太和驛平街元置站明初改為驛明初改為驛又葉坊驛在縣北六

十里亦元置站明初改為驛自崇建溪驛在建陽長平驛在崇安縣南門外元置驛明初改為驛又葉坊驛在縣北六

安浦城沿溪而下者皆會于此建溪驛在建陽長平驛在崇安縣南門外元置驛明初改為驛又葉坊驛在縣北六

初置于興田大安驛在崇安縣西北五十里明洪武初改引關驛在浦城縣南後山街在建陽縣西二十里宋

後移于此輿田大安驛置又有農村公館在縣東三十里引關驛在浦城縣南後山街在建陽縣西二十里宋

書坊街在建陽縣西三十里崇化里天下書館多出于此高寮長城街在政和縣西二十五里平原廣行

在建安縣上洋市在政和縣西一百六十里上洋口當延邵二府水陸之衝長城街在政和縣西二十五里平原廣行

津梁 南鄉橋在建安縣鎮安橋在建安城內一名洲即舊鎮和橋等名七星橋在政和縣南廣德門外舊名桂

石長三十二丈溪之中開沙洲寬石為路長通都橋在政和縣西南平政橋為址十有一而梁以

二十二丈北岸為址五亦梁以石長十丈水重時懸流一馮陂橋在政和縣西北石址康津浮橋在建陽縣東景陽門外

二丈牽挽甚難馮陂橋水梁有亭三十二楹康津浮橋用舟三十維以鐵索朝天橋在建陽縣南門外舊名濯

南溪石址水梁碾水十雲衝橋在建陽縣西南三十里書拱辰橋在建陽縣北駐節門外舊名濯錦北橋宋紹興

三進履以是七十三間雲衝橋坊俗名建陽大橋宋建拱辰橋在建陽縣北駐節門外舊名濯錦北橋宋紹興

橋紫陽橋 在建陽縣 青雲橋 在崇安縣東門外 宋建本名繼會仙橋 在崇安縣東五夫里 又縣西北平月溪橋 在安縣東六十里路 南浦橋 在浦城縣南門外 石址木 出浦城胡寅題扁 梁上覆以亭二十八間 古墩橋 在浦城縣西南五里 跨大桂林橋 在浦城縣西北招

賢題持自 通濟橋 在松溪縣東二十五里 跨松溪水 名故舞橋 宋建明初改名長永鎮橋 在松溪縣東南即關沈于此 五十六丈上覆以屋 又普濟橋 在縣東南亦跨松溪水 名平政橋 永鎮橋 口渡也 一名永泰橋

宋嘉定初建明正統間重四洲橋 在政和縣東南接宿德縣界元 朝天橋 在政和縣南明天順間建 凡赴京者必修覆屋十餘楹 亦名新橋 末萬戶李鈺討賊戰死于此 朝廷建 經此故名 又熙甯橋 係古官溝渡明嘉

靖初始建 本朝康熙二十年築 驗橋渡 在建安縣 石架屋四十餘間 又名倪屯橋 驗橋渡 南三里

堤堰 傅公堤 在崇安縣東峯街 宋嘉定中 蘇清獻 陔 即東灣 陔 在建安縣西五里 宋慶曆初 縣令趙抃 作石堤 令傅龍所築 以捍大溪之水 清獻 陔 以遏西北溪水入城 又就縣西 擊 陔 於新陽 港 源 甚 廣

邵武府 在福建省治西北六百七十里 東西距二百六十里 南北距一百八十里 東至延平府 順昌縣界一百二十里 西至江西 建昌府 新 城 縣 界 一 百 四 十 里 南 至 延 平 府 將 樂 縣 界 一 百 十 里 北 至 建 寧 府 建 陽 縣 界 七 十

里 東南至將樂縣界一百四十里 西南至汀州府 宜化縣 界三百四十里 東北至建陽縣 界六十里 西北至建昌府 新城縣 界一百六十里 自府治至 京師 五千七百五十七里

建置沿革 禹貢揚州之域 周七閩地 後屬越 秦為閩中 東地 漢為會稽郡 治縣地 後漢為會稽南部都尉地 三國

吳始分置昭武縣 屬建安郡 晉改為邵武縣 宋齊因之 隋屬臨川郡 唐屬建州 五代屬王閩 宋太平興國五年始

於縣置邵武軍 屬福建路 元至元十三年 升邵武路 明曰邵武府 本朝因之 屬福建省 領縣四

邵武縣 附郭 東西距一百九十里 南北距一百四十里 東至延平府 順昌縣 界一百二十里 西至光澤縣 界七十

里 南至泰寧縣 界七十里 北至建寧府 建陽縣 界七十里 東南至延平府 將樂縣 界一百四十里 西南至

泰寧縣 界一百二十里 東北至建陽縣 界六十里 西北至光澤縣 界五十五里 漢治縣地 後漢末 為建安縣 地 三

國 吳置昭武縣 屬建安郡 晉太康三年 改曰邵武 太安元年 又改曰邵陽 劉宋永初元年 復曰邵武 齊因之 尋廢 隋屬建州 五代屬建州 王閩 復改曰昭 光澤縣 在府西 隋屬建州 五代屬建州 王閩 復改曰昭 光澤縣 在府西 北八十

里東西距九十五里南北距一百五十里東至邵武縣界二十五里西至江西建昌府新城縣界七十里南至邵武縣界十里北至江西廣信府鉛山縣界一百四十里東南至邵武縣界八十里西南至泰寧縣界百六十里東武縣地宋太平興國六年始分置光澤縣邵武軍元屬邵武路明屬邵武府 本朝因之建寧縣在府西南二百六十里南北距一百十五里東至泰寧縣界三十里德至江西建昌府廣昌縣界八十里南至汀州府宜化縣界六十五里北至建昌府南豐縣界五十里東南至宜化縣界六十里西南至宜化縣界一百里東北至建昌府新城縣界八十里西北至南豐縣界六十里漢治縣地晉為邵武縣地東晉末新置絳成縣屬建安郡宋齊因之建昌郡武唐武德四年復置絳城縣屬建州貞觀三年仍有入邵武縣界七十里西至建寧縣界四十里南至延平府將樂縣界四十里北至邵武縣界八十里東南至將樂縣界一百二十里西南至汀州府宜化縣界一百里東北至邵武縣界七十里西北至建寧縣界五十五里漢治縣地晉以後為絳成縣地隋為邵武縣地唐為將樂縣地五代周顯德五年南唐始分置歸化縣屬建州宋太平興國五年改屬邵武軍元祐元年改曰泰寧元屬邵武路明屬邵武府 本朝因之

形勢 前據重岡後帶鹿水阨之西戶宋胡寅東抵富沙西抵汀江南抵臨汀北抵廣信三峯峙其南一水界其

北居四州之上游其土夷曠其勢蜿蜒抱負如在碧玉環中地狹山多田高下百疊家即志

城池 邵武府城周十一里一百六十六步門四濠東南西南深一丈 光澤縣城周三里二百零二步有每門建寧縣

城周四里一百四十步門六 泰寧縣城周三里三百三十八步門四 小水門四宋咸淳中築

山川 石岐山在邵武縣城東有南北 丹臺山在邵武縣少東 雞鳴山在邵武縣東廿五里祝穆方輿勝覽宋開寶

人皆起而叛迨至逆 三臺山在邵武縣東二十餘里與建陽縣界自武夷 天湖山在邵武縣東八十雲巖山在

得免審固以名山 龍鬚山在邵武縣東一里其上有巖谷吐雲氣 龍鬚山在邵武縣東一百十里周三十里其外接建陽

武縣東九十里高出有嶺嶺長川其中有巖谷吐雲氣 龍鬚山在邵武縣東一百十里周三十里其外接建陽

萬白水山 在邵武縣東一百二十里山勢高峻上有瀑布飛流 天池山 在邵武縣東一百二十里山高大而廣寬

數十丈入下黃溪村時有九臺山亦有瀑布泉 龍湖山 在邵武縣西五十里絕頂有湖流田三萬餘頃 福山 在邵武縣南舊名鷲峯

登高山 在邵武縣西崖時遊觀之地 南午山 在邵武縣南三十里山有三峯俱當 道峯山 在邵武

邵武縣南三十里背有高婆嶺一名風門巖東通道 午位與邵治相對故名又名紫峯山 道峯山 在邵武

峯南通泰宜縣上有風洞深不可測時有風出真中 武縣南八十里負長溪而熱水沸於數十里外其險處名曰羅漢峯 七臺山 在邵武縣南百五十里方輿勝覽

故名舊志觀其南跨特樂北接順昌高廿餘里上有浮潭山 在邵武縣東南廿餘里一名老君山 寶山 在邵武縣

七臺前有洞曰百花洞泉石皆奇勝有水下入桃溪 三峯峯相相近有鶴沖山鶴沖溪出 寶山 在邵武縣

十里舊產鐵鑛相接者曰 鵝居此一名三東三山名鍾家岫熱溪水出其中 潭山 在邵武縣西南四十餘

東山高百餘丈上有瀑泉 錦嶺山 在邵武縣西南六十里端平蒼翠三之如五几然一名覆船 雲錦山 在邵武縣西南八十里

諸溪 錦嶺山 在邵武縣西南六十里端平蒼翠三之如五几然一名覆船 雲錦山 在邵武縣西南八十里

出此 錦嶺山 在邵武縣西南六十里端平蒼翠三之如五几然一名覆船 雲錦山 在邵武縣西南八十里

百里雙峯聳立真插雲霄亦名文華山泰和溪出此西為桃花嶺 潮魚山 在邵武縣西南百里珠山之

異種多竹可製為紙其前為小珠山視珠山雖小而奇峻更樂 湖魚山 在邵武縣西南百里珠山之

武縣西南百廿里有泉山 在邵武縣東北十五里山之麓曰紫谷谷口僅容單騎俯洞而入中深運平曠有田

并泉甘冽名曰五龍山 在建寧縣西六十里 巖峯山 在建寧縣西八十里 脈接江西廣昌縣兩峯屹立南北對峙其北有雲  
玉泉為邑中冠 出此 金鏡山 在建寧縣南三十里 五序九城志即武軍有金 何家山 在建寧縣北廿五里 勢極峻 寶山 在建寧縣西

土白膩可陶為器相近有蝦蟆山有仙湖 龍歸山 在建寧縣東北五十里 山勢蜿蜒若龍上有龍歸峯 南五十里 其  
峰高五里 山巔平衍有湖土名仙人湖 龍歸山 其木多漆其南有白雲峯 峯勢高峻白雲常出其上 普慶山 在

建寧縣西廿五里 高廣十餘里 石崖壁立 林木蒼翠 虎頭山 在建寧縣西三十里 怪石巖巖狀類虎 蘭臺山 在建寧縣西  
蒼翠兒若巖嶺有聖水瑞豐潭 漢丹霞等處 虎頭山 又名鶴鳴山 山巔平曠有流泉之勝 蘭臺山 三十里 北為

挽舟後接建寧縣界 唯嶺千丈 延袤十三里 必者挽而後可登 如挽身上灘故名 馮家祭溪 出此流入大溪 其南  
有二石對峙如門 曰三門嶺 高千丈 鳥道紆行 凡三曲六七里 許最為險峻 其中平曠可居 俗呼三門寨 寨北有

巖曰西巖 一 大坳山 在建寧縣西六十里 延袤十里 峭石壁立 巖洞幽深 人跡罕到 中有葛家壩 天臺山 在建寧  
名寶雲巖 十五里 四峯並峙 狀如寶蓋 高千餘石 山在泰寧縣北廿五里 形如覆鐘 周圍立高 在泰寧縣西南廿

餘丈 盤亘三十餘里 其上有池 鐘石山 在泰寧縣北廿五里 形如覆鐘 周圍立高 在泰寧縣西南廿  
石壁立 鳥道紆行 以登南麓 有池廣數頃 甚深 兩旁崖石峭立 頃復乃凌至 則曠然平野 可容數百家 昔

人常避地於此 今湖為田 其側有南會巖 一名南會山 三石矗立 旁有數巖 延袤數十里 皆有小徑可登 雲蓋山  
在泰寧縣西 旌山 在泰寧縣東北里許 勢如展旗 南石山 在泰寧縣東北三十里 石皆南向 上有建下 爐峯山 在

南八十里 旌山 延袤五十餘里 與爐峯山對峙 南石山 有龍井周圍峭壁 山南有石穴 人不可到 爐峯山 在  
建寧縣西北五十步 圓 食 嶺 在邵武縣東四十里 舊時失道多松 亦名千松嶺 在邵武縣東五十里 嶺水分

崎如壘 嶺之主山也 食 嶺 由嶺行湖行十餘里 絕頂處曰桃花嶺 可容百人 分水嶺 在邵武縣東五十里 嶺水分  
為壘山 溪與酒 潭 泉 嶺 在邵武縣東百二十里 俗 劉 師 嶺 在邵武縣西為一百二十里 小殊山 側路 在光

溪水會入大溪 潭 泉 嶺 說為虎踞 嶺厚汾溪出此 劉 師 嶺 出建寧府通好江 鳥道紆行 綿亘六七里 肩 盤 嶺 在光  
北一百二十里 東抵建陽 西抵江 雲 際 嶺 在光澤縣北一百四十里 東抵長安 北接江西 鉛 山 嶺 在光澤縣西

西 建寧縣界 山高徑險 盤屈而登 雲 際 嶺 在光澤縣北一百四十里 東抵長安 北接江西 鉛 山 嶺 在光澤縣西  
新 城 縣 界 不 為 福建 江西 分界 處 徑 僅 容 單 車 置 閘 其 上 曰 杉 關 明 洪 武 三 年 百 丈 嶺 在 建 寧 縣 北 五 十 里 與 南

移 大 寺 皆 建 國 於 此 以 抗 閩 險 備 後 而 南 十 里 為 臺 峯 高 聳 插 雲 為 關 薄 障 百 丈 嶺 在 建 寧 縣 北 五 十 里 與 南  
高 峻 為 江 閩 分 界 嶺 在 建 寧 縣 西 北 七 十 里 近 接 九 盤 嶺 在 建 寧 縣 西 五 十 里 紆 迴 九 曲 文 杉 嶺 在 泰 寧 縣 西

界 處 鳥 道 陡 絕 嶺 在 建 寧 縣 界 上 有 湖 水 不 涸 九 盤 嶺 在 建 寧 縣 西 五 十 里 紆 迴 九 曲 文 杉 嶺 在 泰 寧 縣 西  
北 二 十 里 路

...

通建昌府多產杉木 茶花嶺 在在宜縣西北六十里 官安峯 在在部武縣西南百里一 白雲峯 在在光澤縣西南二十里 故名龍門溪出此 廣二十里杉溪出此 峯特立旁有廿四峯森如象牙縣治之東

名三仙嶺又名三千嶺 象牙峯 在在光澤縣西南五十里接部武縣一峯特立旁有廿四峯森如象牙縣治之東 脈也又千竹峯在縣西南五里與九龍峯相連由徑幽篁竹木參差近色名勝

也 雙仙峯 在在宜縣東五十里二峯對峙如人亦名雙門石下為五龍崖石壁 勢平衍一峯特起中有池 雨飛宛若山水二字西有楚溪河深廣數十丈昔鄉民多避寇於此 仰天峯 在在宜縣南少東十里地

不涸峯東為羊角原迤邐而上二十里為八 靈應峯 在在宜縣北十五里其山尖秀又五里為 十四峯其隈為長嶺山曲折起伏綿里數里 核桃峯 在在宜縣 瑞雲峯又西五里有肥標嶺黃溪水出此

寶閣峯 在在泰寧縣南二十里崔嵬高 雷峯石峽中開懸流千尺曰白水峽 君子峯 在在泰寧縣西南八十里 登其狀如樓臺永興溪出此 當峯石峽中開懸流千尺曰白水峽 君子峯 高望蒼翠下有石子泉

一名聖水即龍 七寶峯 在在泰寧縣西六 峨眉峯 在在泰寧縣西北五十里周數十里高數十丈類蜀之峨眉 會仙巖 在 安溪之源也 十餘里高千丈 眉峯 在在泰寧縣西北五十里周數十里高數十丈類蜀之峨眉 會仙巖 在

澤縣北四十里高二千餘丈巖口有石穴中深而方清泉常滿俗名石斗巖後潤泉出 齊雲巖 在在泰寧縣西南二 自穴中高數丈名曰水濤相近曰黃茅巖有石樓七層高下相透後有石壁水自穴出 齊雲巖 在在泰寧縣西南二

之如在半空其右為獅子巖其高為百 甘露巖 在在泰寧縣西南二十五里石門天成一徑如綫飛 大洋嶺 在在泰寧 大巖巖趾峭削為道窄行人跡罕到 澤雲巖而下稱為絕勝又瑞雲巖在縣西四十里 縣西北

十餘里特立高聳上有池不涸城步溪出此 邵武溪 原出光澤縣東南流經邵武縣城北會諸溪水其流益大俗 前有雙峯其東又有小坑嶂即縣治後山也 名大溪溪上多蒼崖紫石置之如紫雲亦名紫雲溪以受

巖水又名熊溪又東南流一百二十里至順昌縣之富屯中有綏溪 在在宜縣南一名經江以故經城為名俗名 灘五百餘元和志即武溪水源出飛猿嶺東南流入光澤縣界 湘江經說為灘也又名大溪源出宜化縣界

中顧山是為宜溪源經縣南六十里有峽如門由高瀉下如懸瀑然又東北與和溪水合又東與藍溪水合又附 城為南門灘合鏡山小溪又東北至會豐灘與黃溪合又東為魚潭又東與三溪洛洋溪合又東為金灘亂石交

橫乃一邑水口也又東入泰寧縣 大溪 在在泰寧縣南源出邵武縣官安峯麓亦曰三溪西流入縣界合龍湖東西 厚至於海口與邵武大溪水合 兩溪之水又西合交溪梅林朱口福山諸溪又西合龍門溪長興溪又西

合杉溪黃溪至縣東一里瀟瀟為何潭又西經縣南至縣西南三十里海口與建寧之經江合為雙 溪波復折而東南經縣南四十里為青州潭又東南合竹瀟瀟竹瀟瀟石瀟瀟延平西溪之上源北 源出雲際嶺而流至縣北百里昂水入焉又南四十里合折熱溪 在在邵武縣西源出熱嵐山東流十里分為二支

州水又南三十里有潭流溪合焉又南二十里水合邵武溪 熱溪 在在邵武縣西源出熱嵐山東流十里分為二支 入城名九曲溪一經城南為潭曰石規水皆

至城東入大溪又縣西北有白清溪在邵武縣南源出潭山經縣東日鹿口溪下入大溪又大溪源出  
勸溪縣界流至拿口入大溪又有下黃溪溪水口溪將溪源出建陽都溪源出雲蓋山  
建陽縣界流至拿口入大溪又有下黃溪溪水口溪將溪源出建陽都溪源出雲蓋山  
縣界石鼓溪源出崇安縣界桃溪源出將樂縣界皆入於大溪  
都溪源出雲蓋山  
里心溪在邵武縣西北黃連溪在  
邵武縣西其源有四一曰隆安溪一曰里源溪此二溪水皆匯合  
藍溪在邵武縣西北源出百丈嶺南至綏城河口入  
流為黃連溪一曰新城溪與都下小溪合流會黃連溪入都溪  
藍溪在邵武縣西北源出百丈嶺南至綏城河口入  
溪在縣東北皆入三溪在邵武縣東北一曰永城溪與周平溪合經橫田口又合雙溪支洞水入大溪又洛洋二  
大溪曰洪沙溪口三溪源出會統山入大溪又雙溪有二源合為雙溪又東至泰寧縣之大田保入大溪  
十四溪在泰寧縣西源出南會保赤坑兩亭夾溪在泰寧縣西五十里有二派一曰西溪上接建寧縣之楚  
石塘溪源出大田東永興溪在泰寧縣西南源出縣南寶閣峯西北流入大溪又山夾溪在縣東城步溪瑞靈泉  
係合水簾滂入大溪溪依口溪在縣西善溪龍安溪仁壽溪在縣西南開善溪在縣東南皆入大溪  
在邵武縣西登高山一名大馮泉又名秀水味甚甘舊由  
東北入城出城北合大溪今流沉澱於潭也不備故道

### 關隘

#### 杉關

在光澤縣西北七十里杉關上西去江西建昌府一百二十里為江閩往來之通道相傳唐虞明之元  
年置元至正十九年陳友諒兵陷杉關後福建二十五平明太祖次陳友定克浦城松溪分遣王溥自

建昌出杉關舊志有大寺寨更司寨於縣北五十里元至元二  
十五年遷於縣西北六十里止馬市明洪武三年又移置於關泉鐵牛關在光澤縣西南一百

黃土關即古黃土銀場也元置黃土營更司至正十九年陳  
友諒遣其將鄧克明使邵武陳友定大破之於黃土營即此水口鎮在邵武縣東南一百六十至宋置水

在光澤縣西六十里九城志楊坊營在邵武縣北五十里宋紹興二年置元改巡司明洪  
置營元改巡司兼置稅課務明初改稅課局各皆廢至今為拿口營軍口寨在邵武縣南六十里赤

又岡更皆在縣南五十五里亦宋置營元改巡司明洪武十一年省軍口寨在邵武縣南六十里赤  
西朱口寨在泰寧縣梅口寨在泰寧縣西三十里宋紹定五年統領純分忠武軍在邵武縣南六十里赤

澤縣西門杉關驛在光澤縣大寺舊墟堡在邵武縣南六十里舊墟街在光澤縣西  
外家置杉關驛寨更司西元置舊墟堡在邵武縣南六十里舊墟街在光澤縣西

木朝新堡三百六十丈止馬市在光澤縣西

東陽杭川驛在

光澤縣西

光澤縣西



津梁 長虹橋 在邵武縣東五里跨 泰定橋 在邵武縣城東元泰 萬年橋 在邵武縣西北跨大溪宋嘉定中建名曰 熾溪舊名曰長春 定中建吳以石欄 嘉定橋 在邵武縣城東元泰 萬年橋 在邵武縣西北跨大溪宋嘉定中建名曰

日大德曰至正曰洪漢曰濟川 平濟橋 在光澤縣東門外跨大溪宋嘉定十 宏濟橋 在光澤縣西跨大溪俗名杭 又名水北橋長六十三丈有奇 四年建長三十七丈有屋數十楹 西橋宋嘉定五年建長三十

五丈有奇上覆鎮安橋 在連寧縣東門外跨河潭宋紹 龍湖橋 在泰寧縣東六十餘里元 安泰橋 在泰寧縣東南 以屋旁列店肆 定元年建長四十六丈有奇 至正間建跨龍湖東溪 五里又名迎恩

橋明洪武中建跨黃溪為 往來孔道一名延福橋

汀州府 在福建省治西九百七十五里東西距三百里南北距三百八十里東至延平府永安縣界二百四十里西 至江西贛州府瑞金縣界六十里南至廣東潮州府大埔縣界一百一十里北至江西建昌府廣昌縣界一

百七十里東南至漳州府南靖縣界四百里西南至廣東嘉應州界三百四十里東北至邵武府 泰寧縣界三百五十里西北至贛州府石城縣界二百里自府治至 京師五千二百二十六里

建置沿革 禹貢揚州之域周為七閩地後屬越秦為閩中郡地漢為會稽郡治縣地後漢為會稽南郡都尉地三 國吳為建安郡地晉為晉安郡新羅縣地劉宋以後為晉安郡地隋為建安郡地唐開元二十四年始開山洞置

汀州天寶元年改臨汀郡乾元元年復曰汀州屬江南道五代屬王閩尋屬南唐宋屬福建路元至元十五年升

汀州路屬福建道宣慰司明曰汀州府屬福建布政使司 本朝屬福建省領縣八

長汀縣 附郭東西距一百四十里南北距二百十里東至寧化橋界八十里西至江西贛州府瑞金縣界六十里 南至上杭縣界一百五十里北至瑞金縣界六十里東南至連城縣界一百六十里西南至武平縣界一

百五里東北至寧化縣界八十里西北至瑞金縣界六十里漢治縣地晉置新羅縣屬晉安郡宋以後廢唐初復 置新羅縣後徙漳州開元二十四年置長汀縣屬汀州大曆十四年移汀州宋治宋元明不改 本朝因之

寧化縣 在府東北一百六十里東西距一百十里南北距二百里東至清流縣界三十五里西至江西贛州府石 城縣界七十五里南至長汀縣界九十里北至邵武府建寧縣界一百十里東南至清流縣界六十里西

南至長沙縣界一百里東北至歸化縣治一百二十里西北至江西建昌府廣昌縣治一百九十里漢治縣地晉 新羅縣地唐初為沙縣地開元二十四年置黃連縣天寶元年改寧化縣屬汀州宋元明不改 本朝因之

清

流縣在府東北二百里東西距一百十里南北距七十五里東至延平府永安縣界九十里西至宣化縣界二十里南至宣化縣界十五里北至歸化縣界六十里東南至連城縣治二百里西南至宣化縣界二十里東北至歸化縣治九十里西北至宣化縣界三十里漢治縣地晉新羅縣地劉宋以後為沙村縣地唐歸化縣在府東為宣化長汀二縣地宋元符元年始置清流縣屬汀州昭定中廢元復置明不改本朝因之歸化縣北九十里東西距一百十里南北距一百五十里東至延平府將樂縣界三十里西至宣化縣界八十里南至延平府永安縣界九十里北至邵武府泰寧縣界六十里東南至永安縣治一百六十里西南至清流縣治九十里東北至將樂縣治一百二十里西北至邵武府建寧縣界一百里漢治縣地晉將樂縣地劉宋以後為將樂沙村二縣地唐為宣化及將樂沙縣三縣地宋為清流縣地明成化六年始析置歸化縣屬汀州府本朝因之連城縣在府東南一百六十里東西距一百四十里南北距一百六十里東至延平府永安縣界八十里西至長汀縣界六十里南至上杭縣界一百里北至長汀縣界六十里東南至龍巖縣界一百五十里西南至上杭縣治二百四十里東北至清流縣治一百四十里西北至長汀縣界六十里漢治縣地晉新羅縣地唐置連城縣屬汀州元至正六年始改曰連城屬汀州路明屬汀州府本朝因之上杭縣在府南一百八十里東西距一百二十五里南北距一百八十里東至龍巖州界一百里西至武平縣界二十里五里南至廣東潮州府大埔縣界一百三十里北至長汀縣界三十里東南至永定縣治一百二十里西南至廣東嘉應州治三百十里東北至連城縣治一百四十里西北至武平縣治八十五里漢治縣地在府西南一縣地晉新羅縣地唐為龍巖縣地宋治化五年分置上杭縣屬汀州元明不改本朝因之武平縣在府西南一西距一百九十五里南北距二百四十里東至上杭縣界五十里西至江西贛州府安遠縣界一百四十五里南至廣東嘉應州界九十里北至長汀縣界一百五十里東南至潮州府大埔縣界一百五十里西南至嘉應州界一百里東北至長汀縣界一百二十里西北至贛州府會昌縣治一百八十里漢治縣地永定縣在府南東三百晉新羅縣地唐置武平場宋治化五年分置武平縣屬汀州元明不改者本朝因之永定縣在府南東三百七十里南北距一百三十里東至漳州府南靖縣界一百里西至上杭縣界七十里南至廣東潮州府大埔縣界五十里北至上杭縣界八十里東南至漳州府平和縣治二百二十里西南至廣東嘉應州治一百六十里東北至龍巖州治一百四十里西北至上杭縣治一百二十里漢治縣地晉新羅縣地唐為龍巖縣地宋為上杭縣地明成化十四年始分置永定縣屬汀州府本朝因之

形勢 南通交廣北連江右實贛閩之輿壤宋張文潛介於度梅之間銅鹽之間道所出宋鄭強移崇山複嶺西鄰

嶺吉南接潮梅通前值圓峰後枕卧龍在山谷斗絕之地馬瑞龍文

二月廿九日通考



五里周山皆石 五項嶺山 在歸化縣西二十餘里縣龍從此發跡傍 黃牛山 在歸化縣西五十里亦名黃牛峯 人語則響應 有五雷石闕當作五雷山亦名五雷峯 頂高峻而寬平宋末鄉人結寨于此

又歸西七十 樓臺鼓角山 在歸化縣南十五里數峯連屬中一峯最聳狀如樓臺常有積雪亦名雪 蛾眉山 在歸

北羣峯連綿中一峯正對縣門若蛾眉然故名 南山 在歸化縣東南二里高大蒼翠其東北 五馬山 在歸化縣東

又縣北三里 有雁山縣東北三里 有若飛鳳 文峯橫欄水口形如象鼻亦曰象山 南二十里五

峯周遭連屬其中上地平衍居民殷富 雲臺山 在歸化縣東南二十五里紫雲臺山在歸 縣東南八十里周二十里

相近有旗山高約三百丈以形以名 里嵐烟 蒼鬱直聳雲霄 高十里其頂上平有田塘水確勝

田數千畝 銀瓶玉瓊山 一峯尖圓如瓶餘三峯如瓊故名 龍西山 在歸化縣東北五十里奇峭壁立約千

東七里舊名東田石峭壁巖峰鱗碼數十里絕頂平處可容萬人有石泉流衍又有蒼玉峽 赤嶺山 在連城縣西

冠茅桃源芙蓉城金字泉皆為奇勝其傍有金檀山嶺有巨石圓整橫截一壑若欄故名 赤嶺山 在連城縣西

嶺山接長汀縣之界 西寶山 在連城縣南之南順里每夜常有白銀屏山 在連城縣南四十里磅礴屹立每冬

八十 復龍山 在連城縣北山脈自清流縣豐山南逶迤而來至 蕭坑山 在連城 高凍山 在連城縣北五里羣峰

禾山 在連城縣北二十里突起平陸狀若 天馬山 在通城縣東南四十里 白雲山 在連城縣東南百里峻峭奇城

難山與白雲山相近 土峽山 在連城縣東北六十里 馬坑山 在連城縣西北山下有 冷洋山 在上杭縣東二十

勢峻峻後文溪東源出此 銅鼓山 在上杭縣東一百里承接永定縣界高千仞周數里相傳有 展旗山 在上杭縣西

石而出暑月尤冷故名 銅鼓山 在上杭縣南橫亘南溪平廣 在上杭縣南少西五里亦 七峯山 在上杭縣北三里為

相博有巨嶺 鐵嶂山 在上杭縣東南接永定縣界石壁峭 芒蕩洋山 在上杭縣東南百里接永定 羊崗山 在上杭

出沒故名 鐵嶂山 拔勢若屏障山之西崖陡峻故名 芒蕩洋山 在上杭縣東北二十里高巒特立山頂端 羊崗山 在上杭

一百四十里盤亘百餘里東接永定西接嘉應 覆羅山 在上杭縣東北四十里有龍石隔山 梁野山 在武平

州危峯怪石千態萬狀人跡罕到又名王馬山 覆羅山 圖若羅然又縣東北四十里有龍石隔山 梁野山 在武平

十五里一名梁山高五千餘仞分十二面險峻疊 靈洞山 在武平縣西十里有湯泉大洞三十六小 交椅山 在武

出絕頂有白蓮池又縣東二十五里有天馬山 靈洞山 在武平縣西十里有湯泉大洞三十六小 交椅山 在武

北十里兩股交如形如交椅 龍門山 在永定縣東為縣左鎮峯 印匣山 在永定縣西為縣右鎮 掛榜山 在永定縣南

椅又北十里又有鶴頭山 龍門山 在永定縣東為縣左鎮峯 印匣山 在永定縣西為縣右鎮 掛榜山 在永定縣南

對學宮有綠筠書 臥龍山 在永定縣北自茫蕩洋山蜿蜒而來若卧龍然為縣主山 三峰山 在永定縣北三十里屬密連屬自

院明隆慶六年建 臥龍山 在永定縣北自茫蕩洋山蜿蜒而來若卧龍然為縣主山 三峰山 在永定縣北三十里屬密連屬自

十餘里兩山相合林木陰翳一名虎光山又名斧岡山山四 滿山紅山 在永定縣西南五十里錦峯畝水

中有坑如巨壚名金船塘每急雨至山土四流畧不於壘 滿山紅山 在永定縣西南五十里錦峯畝水

在永定縣東北七十里 黎袍山 在永定縣西北八十里亦曰黎 東莊嶺 在長汀縣 牛嶺 在長汀縣西二十里有水

層巒巒峙狀若蓮花 黎袍山 在永定縣西北八十里亦曰黎 東莊嶺 在長汀縣 牛嶺 在長汀縣西二十里有水

三穴曰鐵嶺在歸化縣東三十里接延平府將樂縣限一名鐵嶺在連城縣南九十里接延平府永安縣界

石燕洞鐵嶺場嶺高峻扼險上有鋪隘又考嶺在城南半里 貓兒嶺 兩峯對峙狀若二貓相顧又縣東五里有

崎赤竹嶺在連城縣南接上杭縣界多產赤竹故名相近有牛路嶺 在連城縣南百里接上杭縣界宋景

此嶺迤邐連源居民表以此名相近又有渣水嶺 陡嶺 在連城縣東南有大小二嶺綿延五七里路通姑田小陶

亦接上杭縣行人以重灘患涉避水登此故名 陡嶺 陡峻難行一名諸嶺又縣東南有橫山嶺嶺迴十餘里接

龍巖 有東西嶺又西北六十里接長汀縣界其嶺峻絕且長言虎過此亦倉忙也又縣西十里 爐背嶺 在上

中十里御人實建爐其前故名又東五里曰佛窟有泉自石孔中出其清如鏡又縣東三十里有香嶺嶺 三層嶺

在連城縣南十五里應三級 石碑嶺 在上杭縣東南七十里下有巨石方正如碑有龍泉夏冷冬溫相近

抱至其脊故名嶺界永定縣 有蜈蚣嶺嶺有五里嶺路蜿蜒若蜈蚣狀久縣東南五十里有東安嶺 白鶴嶺

在武平縣西十里形勢軒昂為江廣往來要路又有伏牛嶺在縣南六十里石壁 當峯嶺 在武平縣北七十里壁

嶺在縣西北十五里石齒嶺在縣西十里御屏嶺在縣北五十里又名平頂嶺 當峯嶺 石為路長五里接永平

寨上有雙井前 僅標勻而羣飲不竭因名聖公泉又縣東北六十里有檀嶺 緣嶺 在永定縣東百里

界嶺脊有圓 僅標勻而羣飲不竭因名聖公泉又縣東北六十里有檀嶺 緣嶺 在永定縣東百里

嶺亦曰圓嶺 雙嶺 在長汀縣東南三十里 佛祖峰 在長汀縣西三十里土名九峰轉北 二 仁壽峰 在歸化縣西十

雲興則雨又君子峰在縣西北 文筆峰 在上杭縣東北十八里 雙峯 在永平縣北兩峯並峙如雙髻然又涼傘

一名涼 獅子巖 在長汀縣東南九十里又歸 西巖 在歸化縣東北西巖之 靈峯巖 在清流縣南

環嶺中 在清流縣北五里黃石巖 巖外險中寬宏時有道士精姓者 瀟瀟巖 在清流縣東北七里飛泉

有洞穴 常居此故名相近有清溪巖中有一水流出清瑩不竭也 瀟瀟巖 石茂林修竹為一方之勝

聖隱巖 在歸化縣東 侍郎巖 在歸化縣東南八十里舊名 酒水巖 在歸化縣東北五里有泉水下滴亢旱不竭

內孔竅相通凡數十里泉石奇勝甲于 北斗巖 在歸化縣西北五里石山環抱中窩平坦 石門巖 在連城縣東五

一邑下流匯流即滾滾諸水所出也 俗傳星墜成窩又名星窟其中有一池 石門巖 在連城縣東五

空成門又東二里曰朝天巖 在連城縣南百里高峻陡

驚峯巖旁有瀑布 絕又縣北七里有滴水巖 仙女巖 在上杭 南安巖 在武平縣南八十里形如獅子中

東巖差隘而石竄尤嶺密其中泉石種種奇勝俗呼龍穿洞十有二峯列峙巖前如拱如揖又有綠水湖龍潭巖 在武平縣舊千戶所城南三里石龍門峽 在長汀縣

里地名倉前石洞盤屈深遠中開一峽目洪峽 在長汀縣東北二十五里新島 峽 在連城縣南十五里兩岸壁

峽中有溪鄉人買竹木者俱從此出 泃下流溪中最險舟人憚之 立水勢瀟瀟深不可測又七

孤龍在峽下十五里石峻路險城門峽 在連城縣東北四十里山勢卓立 騰雲巖 在歸化縣東南五十里周

如瀑轟湍遙遠七曲舟行甚艱 如屏元李冠亂鄉人避兵于此 騰雲巖 百餘里其頂常有雲氣 松柏

嶂 在永定縣南三十里疊巖擁我林木蔚 在永定縣北八十里山勢峻特綿亘百里林 楊梅嶂 在永定縣

嶂 嶂又挑坑嶂亦在縣南山高林茂產鐵松山嶂 木龍巖四時不改上有石如馬鹿則有兵 嶂 在連城縣南環

餘里皆高巖巖數十里其地多楊梅樹故名又牙 天上岡 在歸化縣東三十里岡頂 七星岡 在連城縣南環

抵嶂在縣西北七十里接上杭縣界有水南北分流 高峻人行其上如狂半空 列凡七如星之

布又七星岡在縣 眠象岡 在永定縣南二里當水 蒼玉洞 在長汀縣東五里兩石對 黃連洞 在連城縣東五里其

西南岡迤七里 時天然成門中多怪石 黃連洞 在連城縣東五里其

靈隱洞 在連城縣北五十里洞前重岡疊巖森列左右小湖橫絕烟雲縹緲有聖 獅子洞 在歸化縣 象洞 在武平

水桃竹又有一石拔地而起上有窪得乳泉滴瀝滿而不溢飲之愈病 獅子洞 在西二十里 縣東南

百里接廣東潮州府界其初林木深阻相傳有羣象止其中故 伯公凹 在永定縣西南錦豐密徑路窄狹道出廣

名後漸次芟闢為墾落繁籽環抱就九十九洞宋時置寨于此 東潮州又與水凹在縣西北六十五里路

出上杭石徑險隘行者必下馬步危石 在連城縣北六十里 嶂石 在連城縣東七里蓮峯靈芝庵後其石如削高

行明成化間鑿石通道行旅始便 突然一峯四壁陡絕 嶂石 在連城縣東七里蓮峯靈芝庵後其石如削高

一百十里馬鬣石在縣 蓮花石 在上杭縣南屹立大溪中狀若蓮花石壁間有山嶂隱然如婦人逐一鵝又縣

南四十里俱以形似名 蓮花石 西北有仙榜石橫立數十丈光不受鮮上有古木又觀音石赤面石俱在縣北白

石溪 一曰正溪亦曰大溪又曰鄞江即汀水也源出連城縣界流經府城長汀縣東又南流經上杭縣北回龍

埔縣界元和志白石溪水在長汀縣南二百步崇史太平寰宇記 大溪 一曰清溪亦曰正溪源出五化縣東南流

溪水在州東四十里地名石溪內流從城邊迤至州通小船 大溪 一曰清溪亦曰正溪源出五化縣東南流

而北繞城環抱三折經油滄港六千里至鐵石嶼又二十里至九龍入延平府永安縣界 縣治西南折

縣界黃土嶺及度化縣界通志 源有六一源出正西石城縣之壑積澆九十里至縣西一源出西南峽樓嶺

源有六一源出正西石城縣之壑積澆九十里至縣西一源出西南峽樓嶺

源有六一源出正西石城縣之壑積澆九十里至縣西一源出西南峽樓嶺

者一百二十里合流一源出西北石城縣之長坊流一百里合流又廿里至縣北三派縣南之主流也其在縣北  
至縣東一源出西北臺田嶺與建寧縣分水流一百四十里至縣東北一源出正北苦竹嶺流六十里合流又三十里  
十里至縣東與上三派合為一又東入清流縣界 東溪 在長河縣東源發翠峯山至張家坂與正溪合 西溪 在  
縣西源出大原至南板橋分為二派一由城港至縣南溪 一經碧溪橋至南口而入正溪 梓沙溪 源出大鼻嶺左  
東南與雲橋一由西田至縣西南富文坊皆入正溪 南溪 在長河縣南二十五里源源不詳 梓沙溪 源出大鼻嶺左  
西流至南田入正溪又北溪源出縣西北橫坑新泉溪 在連城縣南源出縣東南上羅地下抵湯泉有雙頭溪合  
亦謂之橫溪東南流至縣東北華桂橋入正溪 新泉溪 流入上杭縣界合正溪又蕭坊溪源閩溪俱出縣南經上  
杭縣界 在連城縣南五十里源出龍巖州山 安鄉溪 在上杭縣西勝運里源出東 金山溪 在上杭縣北源出  
入正溪 苔溪 中下接楊家潭至長汀縣界入正溪 安鄉溪 安巖山源中西流入正溪 金山溪 金山東流二里涉  
入沙石中號乾坑數百步外復湧出長流合南賢溪過靈蛇山至語口入正溪又南賢溪源出南賢山下流數里  
納碧水入金山溪碧溪源出鐘寮場東以溪西水亦絕無亦名赤水又新田溪源出鐘寮場西皆入南賢溪又縣  
東北三十里有苦竹溪源出白沙里山 水埔溪 在上杭縣西北十里源出武平縣界東流經盤頭舖至縣東北五  
湖中九曲溪源出新坊口俱入正溪 水埔溪 里水埔流下二里入正溪又賴溪在縣西三里源出縣西界紫巖  
旗山而來環縣西南繞 大洲溪 在永定縣南溪南里源出龍巖州界大池西南流流入雙稔溪 在永定縣北八十  
里為三折而入正溪 雙稔溪 在永定縣南溪南里源出龍巖州界大池西南流流入雙稔溪 在永定縣北八十  
西流經縣界又西經上杭縣界為黃潭溪又西南過雙稔寺前合跳魚溪至石岐峒入大溪又跳魚溪 在永定縣  
魚溪源出松山嶺雙稔寺前入雙稔溪又湯湖溪係出松山流經長善至牛鼻峒入跳魚溪 文溪 在永定縣  
里源出太平里西南流合武溪入大洲溪又金沙溪在縣 千秋溪 在武平縣東源出梁野山後谷孝里合流入化  
北金沙村源出分水嶺經金谷寺出古溪橋入大洲溪 千秋溪 在武平縣東源出梁野山後谷孝里合流入化  
黃沙溪在縣東南十五里源出武平縣西六十里源出江西安遠縣界入化 龍溪 在武平縣南  
在縣西源出靈洞山俱入化龍溪 漫坑溪 在武平縣西六十里源出江西安遠縣界入化 龍溪 在武平縣南  
源出清平鄉南流合歸順 龍溪 在武定縣東北一溪七灣浴呼露溪七渡引流而東亦曰大順龍溪又北入長汀  
鄉小溪入廣東嘉應州界 露溪 縣界接七里河入正溪又順明溪在縣西源出大嶺下亦流至江西會昌縣界入  
正溪 在清流縣東源出歸上 在清流縣北五十餘里源自宜化縣界流入過玉峯嶺南入大溪謂之萬  
溪 在清流縣東南六十里源出連 口又青溪在縣西北源出宜化縣界流經高地嶺合于萬溪謂之青口  
城縣界連北圍至羅口入大溪 夢溪 在清流縣東南九十里源出夢溪里各山湖 三港溪 在清流縣西南五里  
城縣界連北圍至羅口入大溪 夢溪 在清流縣東南九十里源出夢溪里各山湖 三港溪 在清流縣西南五里





凡十有二在長汀縣者二一在縣南河田市周數十里能熟生物宋紹興間砌為石池又蕪寒泉以感其熱一在縣南安仁保由石竇湧出溉田甚多在清流縣者三一在縣東嵩口一在縣東邱源一在池溪皆出山下可熟物在歸化縣者一出縣東一百里澤頭四時鼎沸如湯在武平縣者一又名熱水井周圍數丈泉從石竇出有硫磺氣在永定縣者四一在縣東大洲一在縣東南下洋白石雙流出一在縣南南溪皆可盥浴一在縣西北里田極熱可以飲物 金乳泉 在長汀 縣城內 萬斛泉 在歸化縣北五十里石洞中噴湧 東寧泉 在清流縣東流溪岸下五里長如玉湧泉 在歸化縣東十里自水底石隙湧出高一二尺如 甘泉 在歸化縣北五里至冬而涸土人引澗水灌之隨吸官墩球然一名深水俗謂即滴水巖伏流所發也 而久之灌足水乃大出滾滾不竭可溉田千畝 官墩泉 在武平縣北七里源 漁梁灘 在長汀縣東二十里又有鶴鳴灘在縣西一里蛇王灘在縣南三十里此下河灘又有浮灘在縣南百里甚險矣 九龍灘 在清流縣東南九十里上六龍最險屬本縣下三龍稍平屬延平府永安縣界九龍上水面高可數丈乘舟下龍如在高山墜于平地明成化間募工鑿去惡石灘勢稍緩然險峻猶為七關最牛角灘在清流縣西南十里又七里巖在縣東七里溪多亂石空灘在縣東十五里怪石巖橫舟楫罕通岸上舊多楊梅故名下流入文溪 同龍灘 在抗縣北舊西有大黃石聲峭激浪險火九龍楊梅灘 舟楫罕通岸上舊多楊梅故名下流入文溪 同龍灘 在抗縣北舊

數千 磨石灘 在永定縣東北灘石錯立水勢澎湃又羅 中陂 在長汀縣東北十里橫截鄧江延 大陂 在歸化縣東計 磨石灘 在永定縣東北灘石錯立水勢澎湃又羅 中陂 在長汀縣東北十里橫截鄧江延 大陂 在歸化縣東

里居民噴溪以成 吳陂 在歸化縣西四十里居 沙溪陂 在歸化縣東南沙溪至岩前四十里築陂數十皆以抽棉棉家至今為利 吳氏所築灌溉甚廣 運水晝夜循環不須人力灌田無算又大陂圳在縣西北西十里楊柳大陂邊里人開 在連城縣東南現在城田二十頃元葉縣 在永定縣南龍巖村溉田

長里二十餘里灌田數萬畝龍爪陂 在連城縣東南現在城田二十頃元葉縣 在永定縣南龍巖村溉田水而灌則否明嘉靖中知縣唐傑於水 抗陂 在永定縣西北五里引水入城灌溉田 有上中下三則上中常得

坊田邊 在上抗縣南琴岡之傍 石破洞 在歸化縣西南二里源出山下 鄧江井 在長汀縣治東金花坊深冬則渴 柳天池 蓄水備旱溉田甚廣 石破洞 在歸化縣西南二里源出山下 鄧江井 在長汀縣治東金花坊深

關隘

隘

在長汀縣西北六十里路通江西瑞舍其地巉岩嵌巖林木深阻明嘉靖初知府即有道關修築路

隘牛姆山隘長橋隘龍巖隘黃峯隘在縣西南九墩隘在縣西北大常平隘在歸化縣東北四十里接泰寧將

息猶隘成明隘在縣東北鎮平隘七峯半嶺隘在縣北靖遠隘在縣南常平隘在歸化縣東北四十里接泰寧將

西伍通隘南大隘頭隘北下防隘關隘之襟要也而東南之紫雲隘東北之常平隘在連城縣南三十里東通

平隘西南之半隔隘西北之水口隘蓋為高鑰之險而紫雲一隘尤為要地 白嶺隘 橫山廖天秋家三隘東南

通即村隘西南通新泉隘北通烏石寄隘當六路之衝為腹 朗村隘 在連城縣南一百五十里路通上杭龍巖

心之地人烟湊集隘場平曠守禦最便明嘉靖中改置為寨 朗村隘 在連城縣南一百五十里路通上杭龍巖

去舊隘四里許路頗險窄易於防守又秋家嵐隘橫山隘在縣東南泰山隘在縣東南白嶺隘 懸繩隘 在武平縣

豐頭隘在縣南俱明嘉靖間置又新寨隘在縣西南烏石隘在縣北凡八隘而秋家嵐最險 懸繩隘 在武平縣

平遠以懸繩峯而名明正德間嘗移象洞巡司於此今有兵戍守又大嶺隘在縣東封五隘在縣南 鐵石鎮 在清

半姑嶼隘在縣西金雞隘水口隘在縣東南龍岡隘在縣西峻頭隘在縣西北橫嶺隘在縣東北 鐵石鎮 在清

東南六十里鐵石山明溪鎮在歸化縣西本清流縣地宋紹興間置明溪寨隸巡司元末陳友定築城以衛鄉

下明正統中置巡司 明溪鎮 在歸化縣西本清流縣地宋紹興間置明溪寨隸巡司元末陳友定築城以衛鄉

歸下宣化之柳楊下覺延平府沙縣之二沙陽 夏陽鎮 在歸化縣東八十里夏陽墟其地險遠明成化中既以明

將樂之興善中和共七里置縣以明溪鎮為治 夏陽鎮 在歸化縣東八十里夏陽墟其地險遠明成化中既以明

八十里處前來紹興 興化鎮 在永定縣西北六十里有巡司明洪武五年置屬上杭在今縣西南溪南里古鎮正

中置令有峽前司 興化鎮 在永定縣西北六十里有巡司明洪武五年置屬上杭在今縣西南溪南里古鎮正

古城寨 在長汀縣西北十里西去江西瑞金縣五十里相傳閩王延政築城後 白花寨 在長汀縣東南一百二十

其上下平坦可 安遠寨 在宣化縣北一百里北去即武府建寧縣八十 南平寨 在宣化縣西南六十里宋置本名黃

容千餘人 安遠寨 在宣化縣北一百里北去即武府建寧縣八十 南平寨 在宣化縣西南六十里宋置本名黃

又北安寨在縣東北一百九十里宋治本名苦竹寨亦紹定六年移 石洞寨 在清流縣西北十餘里石通宣化地

置改名二寨皆元末燬明洪武初復置十三年廢北安今為水西墟石洞寨 名大基頭山徑險峻鳥道而上可容

數千人宋乾道間築元末燬 萬安寨 在歸化縣西四十里黃牛山宋紹定間置寨名黃牛山徑險峻鳥道而上可容

修疊石為四門一名石龍寨 萬安寨 在歸化縣西四十里黃牛山宋紹定間置寨名黃牛山徑險峻鳥道而上可容

立棚北圓寨 在連城縣西南一百二十里宋置在縣北五十里後廢于兵寄治縣市西元廢 冠多寨 在連城縣連

中北北圓寨 在連城縣西南一百二十里宋置在縣北五十里後廢于兵寄治縣市西元廢 冠多寨 在連城縣連

中北北圓寨 在連城縣西南一百二十里宋置在縣北五十里後廢于兵寄治縣市西元廢 冠多寨 在連城縣連

羊寨宋皇元至正二十六年關南北壘石為城周五百丈後人因名為武邊寨在上抗縣東南安鄉石山一名冠峯寨明宏治中又因南北壘址增新城五十餘丈屹為縣治東障白水寨又石壁寨在縣西南

武平寨在武平縣西南二十里武溪源相傳即故武平場也明洪武二十四年置守禦千戶所築城周二里一百

城象洞寨在武平縣東南百里宋政和中置營為寨中改為南尉司元永平寨在武平縣北四十五里宋濤祐中

西北七十里又二十里達會昌又縣東三層嶺寨在永定縣東南五十里三層嶺寨在武平縣北四十五里宋濤祐中

南有布心寨舊屯兵所平坦可容千人石牛驛在宣化縣西南八里以傍清流驛在清流縣治宋置屬宣化縣元符中

元置站明洪武初改為驛又三洲石牛驛在宣化縣西南八里以傍清流驛在清流縣治宋置屬宣化縣元符中

流為玉華驛在清流縣東北四十里以前有玉華洞故名明九龍驛在清流縣治西德名豐華明洪武初改名以縣有九龍灘而名

西北五十里明成化十年建清流平西驛在上抗縣東三十餘何田市在長汀縣南四十五里為商撫民館在上

縣玉華驛于此宏治三年改名平西驛在明成化六年置何田市在長汀縣南四十五里為商撫民館在上

西南一百餘里與廣東潮州府大埔縣接界其地險遠向為盜藪明嘉靖中立撫民館于三圍之中坪築城周一

百七十二丈設捕盜通判駐守萬曆四年又築公館城于圍之河頭坪周四百三十七丈二十七七年撤通判撥官

兵戍守崇禎初罷戍仍募民兵防守

潭梁濟川橋在長汀縣東門外太平橋在長汀縣東宋紹興間建名有年橋後舊濟橋在長汀縣南三十

在長汀縣東宋鄭守趙崇德建本朝康龍門橋在宣化縣東里許長七十二丈五尺舊名龍津橋鐵口橋在宣

取中即守方仲重修梁為曰古渡垂虹龍門橋在宣化縣東里許長七十二丈五尺舊名龍津橋鐵口橋在宣

南教場前舊在宣化縣治南宋元豐間建舊名阜通橋嘉卷龍橋在宣化縣西鳳翔橋在清流縣治西

入府大路舊在宣化縣東更名為萬寶明崇禎五年復改名慈永卷龍橋在宣化縣西鳳翔橋在清流縣治西

閩修名祝聖明洪武中白石橋在清流縣東北五里跨平溪神通橋在清流縣東北玉華驛清溪口白沙橋在

構事二十九間改今名白石橋在清流縣東北五里跨平溪神通橋在清流縣東北玉華驛清溪口白沙橋在

東下關五門上撰文川橋在連城縣南門外宋建舊名清溪紹鎮東橋在上抗縣東昭陽門外四馬橋在上抗縣

屋六十餘間明建文川橋在連城縣南門外宋建舊名清溪紹鎮東橋在上抗縣東昭陽門外四馬橋在上抗縣

建石柱四十為屋陽明浮橋在上杭縣南明正德中王東門橋在武平縣東九龍橋在武平縣南一里跨卧龍橋

在永定縣東明正德中守仁建為舟四十有五此必經宿故名又西五里曰禾口渡

東堤在長汀縣東鄴江分流為明天啟中廢縣冠從化募工於三橋山巖築大西堤在長汀縣西南寶珠門

瀉大河明萬行弓堤在武平縣東

福寧府在福建省治東北五百四十五里東西距三百六十里南北距二百七十里東至海二百里西至福州府

福州府羅源縣界一百六十里南至海一百里北至浙江温州府泰順縣界一百七十里東南至海一百里西南

屬晉安郡宋齊因之後廢為閩縣地唐武德六年復置尋併入連江長安二年又分置溫麻縣屬福州天寶元年

年改曰長溪五代宋因之元至元二十三年以縣置福寧州屬福州路明洪武二年州廢為縣成化九年復陞

為州直隸福建布政使司領縣二本朝初因之雍正十二年升為福寧府屬福建省領縣五

霞浦縣附郭東西距一百十里南北距二百二十里東至福鼎縣界七十里西至福安縣界四十里南至海一

州明初廢福寧州為福安縣成化中復改為福寧州本朝雍正十二年升州為福寧府置霞浦縣為府治

福鼎縣在府東北二百里東西距一百六十里南北距一百五十里東至浙江温州府平陽縣界九十西至

西南至霞浦縣界七十里東至溫州府平陽縣界四十里西北至溫州府泰福安縣在府西北一百十里康

順縣界五十里本霞浦縣望海育仁廉江遙術四里地本朝乾隆四年析置福安縣西距八十里南北距一

百里北至福建縣界一百二十里東南至福鼎縣界六十里西南至福安縣界五十里東北至福鼎縣

百三十里東至霞浦縣界四十里西至寧德縣界四十里南至寧德縣界七十里北至寧德縣界六十里東南至霞浦縣界一百里西南至寧德縣治一百三十里東北至霞浦縣界一百里西北至寧德縣治一百二十里  
晉屬縣地唐為長溪縣地宋治祐四年始析置福安縣屬福州元至元二十三年改屬福寧  
州明洪武二年改屬福州府成化九年遷屬福寧州 本朝初因之雍正十二年屬福寧府 寧德縣 在府西  
十里東西距一百五十五里南北距二百五里東至霞浦縣界三十五里西至福州府古田縣界一百二十里  
南至福州府羅源縣界十五里北至寧德縣界一百九十里東南至海二十里西南至羅源縣治七十里東北  
至福安縣治一百三十里西北至建寧府政和縣治三百四十里晉溫麻縣地唐為長溪古田二縣地開成中  
析二縣兩鄉置感德坊五代開置寧德縣屬長樂府宋屬福州元改屬福寧州明初屬福州府成化九年遷屬  
福寧州 本朝初因之  
雍正十二年屬福寧府 壽寧縣 在府西北一百六十里東西距一百九十里南北距一百八十里東至福安縣  
州府景寧縣界八十里東南至福安縣治一百二十里西南至寧德縣界一百四十里東北至浙江温州府泰  
順縣治一百四十里西北至處州府慶元縣治一百九十里三國吳建安縣地宋為政和福安二縣地明景泰  
六年始置壽寧縣屬建寧府  
本朝雍正十二年改屬福寧府

形勢 東南襟帶大海西北控扼崇山

即志左為甌括右為福興州境突出海中獨當東南北三面之衝

舊州志

城池

福寧府城

周四里門四東北隅有水門

福鼎縣城

周二里許門四城根水實四洩城內水於兩溪 本朝乾隆四年設縣因明嘉靖間置石堡新築為城

安縣城

周四里一百五十四步門四又

寧德縣城

周三里二百六十四步門四又增 壽寧縣城 周四里一百步

年築

山川

松山 在霞浦縣東十里下有松山港昔時風濤險惡後流沙漸合有徑可行明正統九年從置烽火寨於山下其對峙者曰後崎山山全體皆石巨細磊砢爭奇競秀

箬山 有二一在霞浦縣東二十

餘里山之西有虞溪洞一在福安縣東南三十里場裏山 在霞浦縣東七十里亂峯連嶺崎曲僻隱明嘉靖

里上有紫藤峯岡巒峭壁翠參錯為縣勝地 中倭亂人逃入此者俱得免其下即為崎港也 洪山 在霞浦縣南三十里峭拔凌空望 牛跡山 在霞浦縣南四十五里山脊兩凹相向如牛蹄跡溪水圍繞至其跡 温台如在掌上縣南極高山也 痕則沒入地中潛流四十餘丈沿沿有聲雖霖雨彌旬上可步履過

此則水 霞浦山 在霞浦縣南四十五里下臨霞浦江中有羅浮山 在霞浦縣南五十五里海濱相傳此山浮海復出 霞浦山 青黑元黃四嶼日出照映江水如霞故名 羅浮山 而來泊船山下可避北風若南風則石崖幽

曲難近明嘉靖三十年倭賊南金山 在霞浦縣南七十五里何喬遠開書廣袤二十里一名大金山前有保龍流初羅浮官軍禦却之即此 老中峯二山南北相向又南曰小金山其支峯曰劍岩山上有石洞 龍

首山 在霞浦縣北為府治主山脈分為五派又名五葉蓮花山其山前抱長溪東抱華封西接火鼓山 在霞浦縣南蓮城水光山色映帶城郭山巔平坦千丈其西有井廣文許水清冽可以愈疾號曰聖水 浦縣

東南開書在松山東南海中嶼一名屏風嶼舊志明嘉靖三十八年倭賊突犯州境 翁山 在霞浦縣東南將黎鳴舉等擊敗之於屏風嶼又有七星山七石洋立海面嘉靖中官軍嘗敗倭於此 海中山高而中

切形如鉢五舊名孟山中有三十六澳地肥饒居民稠密明洪武 浮屠山 在霞浦縣西南官井洋東舊謂之浮間周德興以其孤懸海中盡徙其居民於內地澳遂荒廢如初 瀛山 上有四澳控扼海道宋元時居

民蕃庶明洪武二十一年周德興奏徙其 松峰山 在霞浦縣西南十里以產松木 四城山 在霞浦縣西南五十人於大金山地遂荒廢其西為水澳山 得名水山清秀人多遊眺其上 五里亦名四層山危

壁峭立上又有巨石黑色名鉄印山下 小洪山 在霞浦縣西南七十里以高峻亞於洪山而名亦 蓮花山 在霞多屯田軍營其東隔溪曰小馬山有堡 曰紅山上有石洞有天池湖二三畝四時不竭 飛來山 在霞浦縣西

西北為縣西主 望海山 在霞浦縣西北七十里去海百餘里勢極高峻 飛來山 在霞浦縣西山亦曰明宗山 西北二里 上有石池四時不涸旁有鐵塢山下有龍井 北一百二十

里高聳入雲上有 柘洋東山 在霞浦縣西北一百二十里東望海外數百里諸山皆在覆鳥之下懸崖聳 石崖軒豁幽遠 削甚深積雪不散明置巡司於此山有石洞曰龍院巖有泉一勺大旱不涸 福鼎

山 在福鼎縣西南自浙江平陽縣赤洋而來亦名北嶺巖高大諸山皆發於此相近有龍桐山 今福鼎縣治 鳳山 山有合掌巖兩石相倚下可容三四十人又有金嶼門兩巖夾江如門中可聯二舟 平坡寬廣舊

產故名與浙江平陽縣接界山東有雙峯峯北有伏 福金山 在福鼎縣東二里其上曰蓮花岡下曰龍山為縣 虎巖又五嶺山嶺極峻有兵戍守為浙閩要隘 左巖循東而南曰鐵塢山 而上曰南陽為縣右

護 鐵障山 在福鼎縣西望三十但其色如鐵相接者 草堂山 在福鼎縣西舊名靈山唐末林嵩嘗築草堂於中 山為黃 大姥山 在福鼎縣南祝禱方輿勝覽在長溪縣王烈始誌云炎時有老母得九轉丹法登仙於此有

時之障 三十六峯州志在州東北一百一十餘里周四十里東西北三面皆海舊名長山其山秀拔 得名者四十五峯摩霄其絕頂也自摩霄 積穀山 在福鼎縣南開書峯密峭挺有清泉一泓取泉濟雨多獲 而下千巖萬壑瑰奇雲霧蒸騰溪水出此 年故台旁有鳳桐山壽山又有蓮花嶼金山嶼兩山高峙如門

相近為異城山

車頭山魚山

艾陽山

在福鼎縣東南一名高場

又鶴山

在福安縣東舊在城中明嘉靖時倭寇逼城謀者以

年仍復龜湖山

在福安縣西平地突起與鶴山對峙下有龜湖明萬

仙境山

在福安縣福源山

十五里上有三

故址

層中築城依山斷湖城外進壩以限之其北有龍山

重金山

在福安縣東南奇特園好又

三公山

在福安縣

舉高聳如鳳翔舞名鳳翔峯又有獅子巖懷頭巖諸勝下

名三台山

在福安縣北列峙

馬頂山

在福安縣東南五里其山首尾高聳中央平凹頂朝縣治若

塔俗呼文筆山

入福鼎 芹山 在福安縣東城山 在福安縣東南十五里舊唐末御人築城於此以避黃巢之亂故名明萬曆

縣界 南四十餘里 中會鐵邊縣於此上有靈岩下有雙劍水交流亦曰康溪相近曰湖山絕頂有

積善巖下 銅冠山 在福安縣東北四驛雲氣 東山 在福安縣東北七十里上有崑崙山 在福安縣西北五十里

有石龜潭 在福安縣東北四驛雲氣 東山 天池亦名天池山下有銀坑 崑崙山 在福安縣西北五十里

近有葛 碧山 在福安縣東城山 官廬山 在福安縣東二十五里海濱地勢舒坦土壤饒沃相接者為廬 白鶴山

滿山 在福安縣東城山 官廬山 山下有官井三江三渡諸洋出洋即渺茫大海亦名廬 白鶴山

在福安縣西一里許俗名俗山秀拔千仞南連飛鸞北接蓮花諸峯旁有洞山下懸崖峭壁空洞幽深可容數

十人東水清冽是為龍湫山南有南山滄泉泉百丈望之如銀河倒瀉山西南為白鶴巖遙通羅源石磴峻峭

紆迴百折盤曲而上海上諸山皆入延眺嶺北有熱井味甘美四時不竭又西五十里 勒馬山 在福安縣南二

為石碑山山石皆溫潤有一石突出如碑相面有黃青山棋盤山又七里有白象山 勒馬山 在福安縣南二

南俯大海奇峯城澳山 在福安縣南二十里西面環繞如城郭然內有南北中三澳可東萬人然四際皆 霍童

拱挹為縣素山 海中與所產人跡罕到相近有真龜山遠望若屏風上有一石如龜憑巖左顧 霍童

山 在福安縣北七十里列仙傳作霍桐山樂史太平寰宇記在長溪縣西一百五十里云是列仙霍童遊處天

下

有清水味甘如蜜 鳳山 在福安縣北一百二十里卓立萬仞旁分兩翼如鳳上 金甌山 在福安縣東南十六

起潮濕時若金甌浮於水面與酒噴沫毛嶼大 梅溪山 在福安縣東南二十里飛鸞嶺東前有靈峯 白石山 在

小金崎諸嶼相與聯絡於海中為縣治屬城 德有屏山 雙溪繞其下相接者曰梅溪山

德縣東北三十里山中石 石堂山 在福安縣西北一百二十里有石窟如堂故名其主峯名唐山形如獅俗呼

無大小皆瑩然如玉故名 甯天獅子絕頂有棋盤石左有石屋山上有旗路通古田下有木名石塘亦



曰塘溪瀝為蛟潭東麓珠山在壽寧縣東二里峯巒疊翠磊磊如貫珠又東三里有香漸山在壽寧縣東一百里地名梧桐山麓有雙柱翠屏諸峯

天馬山在壽寧縣西一里大蜀山在壽寧縣西二十里赤巖山在壽寧縣西四十里翠屏順縣儒學對山也

勢騰躍如奔馬狀

名大熱山城溪出焉

巖山在壽寧縣西四十里

山在壽寧縣南二板仙山在壽寧縣南二十里上有石洞深二丈餘中羅家山在壽寧縣南七十里山峯高牧里其狀如屏

有岩石如乳相近有詔托山俗名大埠山

在壽寧縣北二十里

在壽寧縣南七十里有谷林銀

童山在壽寧縣南八十里禾溪出

鎮武山在壽寧縣北縣之圭山也

立茂山在壽寧縣北二十里

在壽寧縣北二十里

又北五里曰古鼎山下有石柱

數百里林山在壽寧縣北一百里林木茂密

馬鞍山在壽寧縣東南五十里

高山在壽寧縣西南十里

拔高出草山之素蒼溪出焉

山在壽寧縣東北十里登之可

官臺山在壽寧縣東北八十里古號黑風洞下有佛際山在壽寧縣西北三十里

望浙閩二界銀樓溪出焉

銀坑正德中礦賊鄭懷茂等嘯聚於此

里屏溪出焉

榧子尖山山巖有石乳流出

台州嶺在霞浦縣東二十里

楊梅嶺在霞浦縣西南三十里

即雨下有龍井銀坑名焉

西南今取道於嶺西麓

九里亭西至十八溪山徑崎嶇宋嘉定

十六年縣令楊志忠平

頭陀嶺在霞浦縣東北六十里

連九嶺崎嶇險峻宋時有王頭陀

聲確竟以石名楊公路

砌成路故名嘉定中縣令楊志用石整平亦名楊公路

梨溪嶺在霞浦縣西北三十里

清溪相近者曰牛牯嶺

池家嶺在霞浦縣西北四十里

中有古洞深百餘仞又有石門俗呼仙

里為往

在福鼎縣北四十里

為浙閩樓雲嶺在福安縣西十五里

牛嶺在福安縣西三十里

來道通分水嶺在福鼎縣北四十里

之界嶺旁有錢馬坑

樓雲嶺在福安縣西十五里

雙髻山當往來之道

牛嶺在福安縣西三十里

嶺在福安縣南四十里

為五路之

大萊嶺在福安縣東南一百二十里

一名大飛鸞嶺在福安縣南十五里

會一名五指有隘口為戍守處

梨嶺有隘為戍守處

相近有雙巖嶺

羅源縣界其形如飛鸞

屢與對馬梅溪諸山岡脈

脈嶺在福安縣西

北七十里

新嶺在福安縣北一百六十里

路通壽寧縣高者曰大新嶺

相連透迤曲折而連羅源

脈嶺在福安縣北二十里

中有石室

猿洞時聞

石壁嶺在福安縣西北十里

麻嶺在福安縣北二十里

呼嘯聲又填嶺在縣東北三十里

下有春塘渡

石壁嶺在福安縣西北十里

高入雲霄

嶺下有溪與瑞

述溪環繞

里

齊竹嶺在壽寧縣南二十里

道出宜

彈子嶺在壽寧縣北五十里

中謂之雙溪溪旁小山曰龜嶼與石室相連

德登善寺

源底溪出此

有石竇萬計

中出彈

大如雀卵

取之不竭 **西秀嶺** 在壽寧縣西南三十里平溪出焉

**華峯** 在霞浦縣城東門外下有雷壇元末州尹王伯顏與山賊王善戰兵敗見執即此

**南峯** 在霞浦縣南三里頂岐為三亦曰三台山

有白巖崖壁峭拔中有龍奇其水流繞南山資以溉田

**石壁峯** 在霞浦縣南四十五里石形如笋壁立千仞春夏青碧如畫

**天柱峯** 在福安縣東南一百二十里有巨石端方而高勢若擎天之柱故名

**瑞峯** 在寧德縣東三十里海中秀拔萬仞與白鶴東西對峙今縣治向東以此為景山少南有黃灣峯高峻相並

**文筆峯** 在寧德縣西五十里其尖如筆秀拔萬仞 **展旗峯** 在寧德縣西六十里白象

山西形如旗幟展風西鄉諸山皆本於此相近有鐘峯下有湖水深莫測

**王女峯** 在寧德縣城正南四際小山森列一峯突起烟雲叢翳 **玉屏峯** 在寧德縣東北二百餘里兩

形狀奇崛雖 **五馬峯** 在寧德縣東南二十里縣南諸山勢皆東趨海

**蘆花峯** 在寧德縣東北二十五里石峯屹

接係算能上 **蓮花峯** 在寧德縣西北如蓮花為朵

**百辟巖** 在福安縣東南五十里相傳宋少帝航海入閩集勳王之師於此因名又縣東南一百二十里有金剛巖石室嵌峯頂有孺殿

**生巖** 在福安縣西南二十里有三石巖石形如笏面有紅暈一抹

**更漏巖** 在福安縣西北五十里兩峯屹立有瀑布懸 **白公巖** 在福安縣西北五十餘里巖石如笏面有紅暈一抹

有石室 **萬石巖** 在寧德縣東三十里石巖如室可容數百人

**響山巖** 在寧德縣北一百十里兩巖對峙人語則山谷響應 **顯聖巖** 在寧德縣北二十里石室可容數百人

泉天然也 **靈巖井** 等勝 **巖湖障** 在福安縣西北五十里高二三十尺湖六七十仞其平如掌

**半巖竹嶼** 在霞浦六十里突出海中形勢奇特潮退泥塗中有沙徑長一里可行地無田民皆業漁 **秦嶼** 在福鼎縣東南海中為有堡相近者為孤山明嘉靖三十五年倭賊自寧德進入州界官軍追敗之於此 **秦嶼** 在福鼎縣東南海中為

於海在霞浦縣南百里福鼎縣東南七十里 **福安州境者凡五派** 一自南門橋一自跨壑橋一自藍田渡一自

銅鏡渡 **舊志州境海環三面其在東北者三沙其海形勢絕最為險要沙堤巖稱為首衝之地秦嶼次之**

**官井洋** 在寧德縣東北三十里相福安霞浦諸水瀾為大洋入海縣志在二都尾崎山尾洋底有井

故名又三江洋在尾崎山中段乃埔村港黃崎港會流之地又三渡港 **長溪** 自浙江温州府泰順縣流入府境

在尾崎山側呼為內港又青山洋呼為鐵墩門過三江入北洋出大海

經寧德縣東南流曰交溪又南經

福建

福安府

十八

十八

福安縣城東曰東溪繞城而南西會西溪水亦謂之環溪又南至三港口西與穆溪水會東南流經霞浦縣西

五十里與寧德縣接壤又南至白馬門入海唐時因此溪以名縣李吉甫元和郡縣志長溪在縣西四十五里

舊志出三港口曰蘇江又南曰六印江下流為甘棠港苞蘆洋至古鎮犀溪一名西溪源出壽寧縣北佛際山

門入海自三港口而上皆曰溪自三港而下皆曰江出古鎮門則為海犀溪東流合龍潭水又名局下溪受欽

梗溪上地溪瀟瀟諸水又東南流經福安縣西繞城而東與東溪合於城南秦溪源出霞浦縣西北一百二十里鍾龍井西流經福安大梅溪源出

霞浦縣西北五十里杉洋西流經倒流溪在霞浦縣東三十五里四都界鳥巖西流至縣楊家溪在霞浦縣東六十

里相近有飯溪下福安縣東南四十里入長溪倒流溪在霞浦縣西北三十里下場溪在縣西四十里通藍溪在福鼎縣南源出大姥山達

流入烏崎港通志又溪在霞浦縣西北三十里下場溪在縣西四十里通藍溪在福鼎縣南源出大姥山達

東二十里為楊柳溪志縣西極溪下場溪虎溪其流匯於西溪官井洋藍溪志每歲八月溪色變藍其時

取水染帛最佳又九大蘭溪在福鼎縣西南秋時水至溪石可煉為礬又桐山溪續志每歲八月溪色變藍其時

都吉溪亦名藍溪大蘭溪通志鼓即夾城溪又暗溪俱在縣西南源出泰順縣界夾城溪在福鼎縣西南源

南尾南溪連縣之宮窿溪在寧德縣西六十里三山志官井洋一源出古田山谷合周仙湖東流為宮窿溪又

田界流合宮窿溪舊志有唐五丈溪在寧德縣北二百餘里兩崖下挿萬木交蔭俗呼梧桐溪在寧德

溪在石堂山下亦流合焉按輿圖源出縣西北之馬嶺東南流至縣北雲霞門東入海鸞溪在寧德

十里三山志官井洋一源出羅源外渺溪在寧德縣西北一百十里東南流經縣北金垂寨東入海三山志官

飛泉渡出於三嶼之右匯於洋井洋北源出政和縣界至外渺程家渡南合甘露溪茲溪經深埔渡

至長境平水分為二游溪山溪至溪口村同出三嶼寨之左匯於洋縣志有金溪源出羅源入油溪托溪在

湖至全垂匯於洋山溪至溪口村同出三嶼寨之左匯於洋縣志有金溪源出羅源入油溪托溪在

寧德縣西四十里舊志源出慶元縣界桃嶺流合芹洋溪入福安縣界一名大溪又溪在壽寧縣西南源出縣

西北八十五里美頭山東南流合九嶺溪由芹洋溪入大溪又禾溪在壽寧縣南源出牧童山流入寧德縣界

松山港在霞浦縣東南三山志在筋竹山西舊志有二源一出州東一出州西沙埕港在福鼎縣東南三山志

至沙埕合流南入海又霞浦江在縣南四十五里上流曰硯江通潮鳥崎港在福鼎縣西稍南七十

入海舊志桐山溪相近有董江怯港在福鼎縣西八十里一名怯門港又有烏崎港二里受楊家溪水入海

上流通白水江即沙埕舊港也港一名激港在縣東百里下流俱入海

舊志源出蔗洋一百五十里至馬崎火門入海蔗五湖在福鼎縣南東湖在寧德縣城東山高水迅宋高

洋即拓洋在州西北一百二十里州志遠北為清塘司大姥山之麓東湖在寧德縣城東山高水迅宋高

起附馬塘里藍岫長有二百餘丈周有九仙湖在靈德縣北九十里霍童山下一名渚平湖隋時邑人黃鞠繫  
百五十餘步旱澇有備民號曰李公堤 仙湖 通溪水長一里許廣百餘丈溉田千餘頃湖源深遠大旱不竭

赤鑑湖 在靈德縣東北二十五里一名西陂塘宋元祐四年里人林圭築隄作堰壅 仙湖 在靈德縣西北百  
田七百四十八頃後淪於海宣和七年縣令褚傳叙重修不就後又瀦為湖 仙湖 餘里岩峯之上

桐山陂 在福鼎縣治地高少泉宋慶曆間土龍潭 在霞浦縣西三十里其水流下白岩又有馬陽水合流為州  
民障江流設水車溉田至今賴之 龍潭 前溪又一在縣西南五十餘里源出洪山引入龍灣陂溉田

數百 翁潭 在福鼎縣西南源 午日龍潭 在靈德縣西六十里四山環繞中有午日岩下有日光故名 百丈龍潭 在  
深流廣鄉田利之 龍潭 布千尋滴入潭中而樹木蒙密惟亭午有日光故名 百丈龍潭 在

德縣西北石壁嶺有三潭綠石 五龍潭 在靈德縣北霍童山五潭聯絡相接一名青褒潭次名 興慶州 在福安  
攀巖而上約百餘丈乃得至 沈心池 三名千佛沐浴浴池其下二潭曰浴劍曰落星 興慶州 在福安

四十里夾兩溪之 柘州 在靈德縣北一百二十里山水陡峭險惡難渡土田稀 玉津東井 在霞浦縣西北八十  
中有良田數頃 柘州 少居民以鬻鹽為業又有桃花洲在霍童山東一里 玉津東井 在霞浦縣西北八十

宵登高數仞井門可容一人出 入當門水淺門內深不可測 關隘 在霞浦縣南霞浦山前有小  
關隘 在霞浦縣西北一百二十里柘洋王閣時立宋建炎中建靈 嶼跨海路通大山中可容數

百人宋紹興中邑人嘗守此以拒海寇又鹽田關在縣西四十里楊梅嶺關在縣西南三十里南 分水關 在福  
嶺關與松山遙對俯瞰海口舊有砲臺設沉防守縣境關隘凡二十餘處而南嶺巖田尤險要 分水關 在福

北四十里分水嶺與浙江平陽縣接壤又烽火門關在姓大山東北十里為福靈沿海要隘設 疊石關 在福鼎  
水師參將并激城巡司駐守縣境關隘凡十餘處而分水嶺大門關此二關尤為縣境之要關 疊石關 在福鼎

里顧景范方輿紀要疊石分水 白石關 在福安縣南九十里上連縣治下通海口為白馬東南靖關 在靈德縣  
二關俱王閣時置以備吳越 白石關 在福安縣南九十里上連縣治下通海口為白馬東南靖關 在靈德縣

接羅源縣界明嘉靖十五年開闢南路建設兵守之後行者病其迂遠知縣林芳改路由馬鞍山上連白鶴嶺  
關此路遂廢今有閘門鎮市縣境關隘凡七處而飛鸞嶺關在縣南二十里乘湖一百十里可至鹽田中經白  
地山白馬門等 車指關 在靈德縣南四十里車嶺嶺又欽關在縣東南五十里又有絕 桐山鎮 今福鼎縣治

處最為險要 險關在火坑岩皆明萬曆二十一年建縣境關隘凡二十餘處 桐山鎮 今福鼎縣治  
巡司明洪武中徙於水澳又 太員嶺 在福鼎縣東南明洪武二十年築城移將洋巡司於此改名清灣鎮在  
徒崖門嘉靖末仍還桐山 太員嶺 在福鼎縣東南明洪武二十年築城移將洋巡司於此改名清灣鎮在

滿縣東五 高羅鎮 在霞浦縣南四十五里明洪武二十年築城里巡司嘉 延亭鎮 在霞浦縣 柘洋鎮 在霞浦縣 西北一百

二十里西南去福安縣百里元末有袁天祥率其兄弟據此為泰安社築城 盧門鎮 在霞浦縣西北一百四十

周二里元授以江西行省參政明初納款正統六年增置巡司於此今因之 石堂鎮 在霞浦縣西北一百二十里漁溪鎮 在壽寧縣東南五十里

改置極溪司在縣西北四十里 石堂鎮 在霞浦縣西北一百二十里漁溪鎮 在壽寧縣東南五十里 石堂鎮 在霞浦縣西北一百二十里

年移官臺山宏治中又移 烽火門水砦 在霞浦縣東十里松山下舊有巡司明初廢為松山堡正統九年 三嶼砦 年始自三沙移砦於此增撥官軍以備倭寇今設有烽火鎮市

在霞浦縣東十里宋初建元豐初移置於蛇 嶺門鎮 在福鼎縣東南 黃崎鎮 在福安縣東南九域志長溪縣有 崎山接福安福寧三縣界因改名三縣砦

十里唐咸通中置稅場於三江口宋熙寧五年徙於此明宏治十八年以霞浦縣東北之長崎為黃崎鎮而 關 段故鎮為白石廼司設城堡嘉靖中置甘棠公館為監司行部駐節之所萬曆五年又移鹽運分司於此

隸鎮 在霞浦縣北九域志有蘭謀一鎮 麻嶺鎮 在霞浦縣北二百里元置巡司明洪武中移治縣北一百六十 溪門尋又徙於黃灣陸廢 三沙堡 在霞浦縣東六十里海濱明永樂十八年設風火門水砦於此 沙埕堡 之初仍復遷駐東洋之地

軍護守正城九年移於松山今有三沙市縣境之堡凡二十餘處 在福鼎縣東近浙江蒲門三面皆海高 蘇洋堡 在福安縣東南四十五里明嘉靖中置鹽運分司於此今有 民編縣今成鎮市縣境之堡凡十六處

富溪津市 在福安縣西南三十里廉村舊名石 地堡凡四處 大來堡 在壽寧縣西九嶺溪出此縣境之 富溪津市 在福安縣西南三十里廉村舊名石 在福安縣西三十里廉溪上游鹽貨從富溪過者藉積於此亦泰順諸縣咽喉也

津梁 金裏橋 在霞浦縣東十里明正德中知州歐陽萬浚河引赤岸湖繞入城外因建此橋下設 石湖橋 在福鼎 板開以時故開又東門外一里有歐公橋南門外有通濟橋亦萬所建有此橋也

外溪口橋 在福安縣南泰溪口長四百 飛鸞橋 在霞浦縣南 石馬橋 在霞浦縣北 六十八尺驢水為十一道

堤堰 長溪河堤 在府治南明正德十年知州歐陽萬浚河築堤深一丈五尺長 斗門閘 在霞浦縣東門外開化 一千七百六十六丈兩堤各廣一丈建橋四立閘三以時蓄洩 橋下宋元祐二年修築

溉田萬頃

永春州

舊福建省西南四百一十里東西距三百八十里南北距二百二十五里東至興化府仙遊縣界八十里西南至龍岩州漳平縣界三百里南至泉州府南安縣界四十五里北至福州府永福縣界一百八十里東南至南安縣界三十里西南至泉州府安溪縣界三十里東北至永福縣界一百九十五里西北至延平府永安縣界四百一十里本州境東西距七十五里南北距九十里東至南安縣界三十里西至漳平縣界四十五里南至南安縣界四十五里北至德化縣界四十五里東南至南安縣界三十里西南至安溪縣界三十里東北至仙遊縣界六十里西北至漳平縣界一百五十里自州治至 京師七十一百四十五里

建置沿革

高貴揚州南境周為七閩地後屬建泰為閩中鄆地漢為治縣地晉以後為晉安縣地陳隋為南安縣

地五代王閩分置永春縣屬泉州

按宋史志作閩曰桃源府志作後唐長興三年閩王延鈞升純林坊為桃源縣晉天福三年始改曰永春皆與叢宇記有不同

宋元明不改

本朝因之雍正十二年陞為永春州直隸福建省領縣二

德化縣

在州北少西三十里東西距二百四十里東至興化府仙遊縣界八十里西至大田縣界一百二十里南至本州界二十里北至福州府永福縣界一百二十里東南至本州界二十里西南至本州界七十里東北至永福縣界一百五十里西北至延平府尤溪縣界七十里漢治縣地晉為延平晉安二縣地宋齊以後為少村晉二縣地唐為尤溪縣地五代王閩置德化縣屬福州後改屬泉州宋元明不改 本朝雍正十二年改屬 大田縣

永春州

在州西北二百六十五里東西距一百七十里南北距一百三十里東至延平府尤溪縣界七十里西至龍岩州南洋縣界一百里南至德化縣界六十里北至延平府永安縣界七十里東

南至德化縣治二百里西南至龍岩州漳平縣治二百二十里東北至延平府沙縣治二百三十里西北至永安縣治一百七十里漢治縣地晉宋以後為少村所地唐以後為尤溪縣地明嘉靖十四年始析尤溪永安德化漳

平四縣地置大田縣屬延平府

本朝雍正一十二年始改屬為永春州地界

形勢

南有象山東有雙魚群峰蒼青一派趨碧閣極有溪山岩洞之勝名勝

城池

永春州城周二里三百三十六步門四環城有東西兩角工明嘉靖四十年築 本朝順治十二年乾隆十二年十六年同重修 德化縣城周三里三百二十步門四

年開修先

大田縣城周三里三百二十步門四西有小海環城而南城入于北明嘉

隆十年重修

本朝順治康熙年間屢修乾隆二十一年重修

本朝順治

康熙年間屢修乾隆二十一年重修

本朝順治

康熙年間屢修乾隆二十一年重修

山川

大鵬山

在州西北隅為州治主山形如

大羽山

近有康山脈自大羽山嶺伏而起為州之障衛巖崑山在州

勢雄拔根

水口山

在州東居州水口

陳岩山

在州西二十六里中峯尖聳東西二峯屹立謂之二臺有瀑布泉飛

盤數里

其前為雙魚山

在州南一百文善人開路于山左通龍溪

龍溪山

在州北其山平坦泉水四時流

峻高麗山

在州西二十餘里

長安山

在州南一名小姑山又南有塔

高田山

在州北其山平坦泉水四時流

鎮山

在州北二十里形勢峻極

桃溪山

在州北二十餘里

浮空山

在州北一峯尖

花石山

在州東南三里石孔

不可測旁有石

雲峰山

在州東南十里

龍山

在州西南五里其東為象山

魁星山

在州西南二十里

巖若石

在州西南二十里

有龍潭

鼓高大四五丈

高峻時有雲氣

其西為虎尾山其後為獅山

魁星岩為永春縣治之對山

雲居山

在州西南二十里

雲居之因名又有烏石山

石俱黑

周山

在州西南二十里

檉拔地三十餘里

達理山

在州東北山頂平

齊雲山

在州西南二十五里

探蒼草山

在州西南二十五里

探蒼草山

東平山

在州西南州之諸山皆峻絕此獨

坦夷又相近有洪步山

巖勢峻峭

盤平山

在州東北山頂平

有田數畝

宜於

齊雲山

在州東北山頂平

齊雲山

在州東北十餘里

高與雲接

翰文山

在州東北三十里

東極仙遊縣界

飛舞浴石

石獅嶺又東為

五柱山

土名白陽嶺

與仙遊分界

天三山

在州

東北

近有三冠山

三峯秀出雲表

翰文山

在州東北三十里

東極仙遊縣界

飛舞浴石

石獅嶺又東為

五柱山

土名白陽嶺

與仙遊分界

天三山

在州

東北

三十里

與南安仙遊二縣接

樂山

在州東北四面各有一山

名曰四臺

樂山居

中周

蓬萊山

在州西北二十里

迴環秀麗

與錦嶺

山對峙

有金蓮橋橫于外

又錦嶺山

在州北

雙峰山

在州西北十里

萬志

自德化蜿蜒

而來

頰伏

盤結

河

流

過

州

流

過

州

北

流

過

州

北

流

過

州

北

流

過

州

北

流

過

州

北

流

過

州

北

流

過

州

北

流

過

州

北

流

過

州

北

流

過

州

北

流

過

州

北

流

過

州

北

流

過

州

北

流

過

州

北

流

過

州

北

流

過

州

北

流

過

州

北

流

過

州

北

流

過

州

北

流

過

州

北

流

過

州

北

流

過

州

北

流

過

州

北

流

過

州

北

流

過

州

北

流

過

州

北

時如閩名曰龍門夾岸石壁數百  
尋一水中流旋滿跳沫十餘里  
七臺山 在德化縣東六十里峻岩峙立泉山吳蓋其上平廣有水泉可屯聚東

行二十里至上園嶺嶺北之水北流入大溪其南水連來春州東則入  
太湖山 在德化縣西盤踞數里高十四面在龍上有奇峯巖

鏡因以名太湖俗名龍湖又曰青草山 雙陽山 在德化縣西四十里雙  
翠如疊指有大小二山 虎頭山 在德化縣西五十里上有古峯周

以形如形亦曰飛船山又名金壁峯 雙陽山 翠如疊指有大小二山 虎頭山 在德化縣西五十里上有古峯周  
昔人避兵者依之 雙魚山 在德化縣南縣之寨山也脉自覆山來兩 鷹鷲山 在德化縣南十里秀出諸峯如鳥之

相近有大尖山 雙魚山 在德化縣南縣之寨山也脉自覆山來兩 鷹鷲山 在德化縣南十里秀出諸峯如鳥之  
後為巖 鱗屏山 在德化縣且層崖峭壁 科榮山 在德化縣北嶺屏山北其高倍之環四十里上有

重案 鱗屏山 在德化縣且層崖峭壁 科榮山 在德化縣北嶺屏山北其高倍之環四十里上有  
西去割頭嶺十里兩峯狀如馬鞍 瓊山 在德化縣西南峯巒圓秀狀如高樓上有石頂石屏 石牛山 在德化

拂天其陽即永春州界黃竹溪出焉 瓊山 一名圓山又名片山新志山自雪山發脈高與之埒 石牛山 在德化  
舊志二面臨溪阻絕山遠而高其色蒼翠欲滿綿數百里有石壺湖北有飛仙瀑壁立百仞如削懸流甚峻至

半山則雲消霧散不知所之幽奇不可殫述府志邑之巨山惟戴雲九仙雪山與此四耳惟志地頂望見與東二  
郡山上有 九座山 在德化縣東北八十里 戴雲山 在德化縣西北五十里橫跨五六十里實為縣之鎮山舊志西

石如牛 九座山 在德化縣東北八十里 戴雲山 在德化縣西北五十里橫跨五六十里實為縣之鎮山舊志西  
至小戴雲三峯之巔刺又仰望大戴雲也小戴雲有小徑通南北平坦舒迥有流泉滿潭名 九仙山 在德化縣西

曰七里洋大戴雲人跡罕到山頂乃有池分九派而下曰九溪南流者一東流者五北流者二 九仙山 在德化縣西  
九峯秀削如撥笋迸峨奇怪絕頂有厚雲雲雲二洞累石如屋天梯石門左右可通巖石俯窺直下萬仞峯右有

彌勒洞怪石相撐如城巾屢數丈東為靈雲巖有會然池東下與路口漢合為湯溪之源西為仙峯岩有澗池流  
入大田 鷓鴣山 在大田縣城東其山三面懸立下 銀瓶山 在大田縣東三十里山形如瓶兼產銀鉄明初置 象山

在大田縣西南疊閣山為高十仞群峯矗立林木深茂上有望軍 大仙山 在大田縣南亦名大仙峯兩峯插天  
洋揚家岩明嘉靖初改首鄭新著集其上郡舊陳能勒平之屬 大仙山 如仙人角髻立于雲外縣之鎮山也 雙

鷓鴣山 在大田縣北三里許雙峯並峙為孫主山其麓有潭曰 文筆山 在大田縣東南立于河中 臺閣山 在大田縣  
龍潭懸深百仞下瀾如龍津時來曰鳳山縣城跨其巔 圓峯如筆為縣水口之鎮 臺閣山 西南三十

里一名南臺山山勢高聳頂平如砥有石 雪山 積雪經十餘日不消上產草草可以如藥 白鷓鴣山 在大田縣東  
池泉水不涸山下田數百畝皆資灌溉 雪山 積雪經十餘日不消上產草草可以如藥 白鷓鴣山 在大田縣東

北一百五十





溪南受丁溪水稍下有纓溪水自縣北料華山南來注之溪水至此可負二十石舟又東流十餘里為虎跳溪有黃斜溪自縣東南天馬山北流注之又二十里至龍門又東北二十里至石獅渡有蕉溪水自戴雲山之陽東流注之又東北二十里至翠口受上下潭溪之水又十里至兩埕有芹溪水自戴雲山之陽東流注之又東流三十里有湧溪水自戴雲山陰東流注之又東入福州府永福縣界為大潭溪下流東北入建江丁溪在德南源出縣西南建山東流會于渣溪先是丁溪東行不與渣溪會宋元

祥岡邑人林程始募工鑿通之一夕聞雷雨決流若丁字然故名 寨前溪 在德化縣西北源出湖嶺有二溪南小尤溪 源出德化縣西九仙山西流為小尤溪又西合小尤中水北流至大田縣界口為大田溪東北流經大田

界會東溪匯為七星潭即尤溪之上源也舊志大田未立縣時溪源明嘉靖二十四年謝廷訓率民驅導鑿石決隄始可勝舟 按輿圖湖頭溪出大田縣西南武陵安村南東北流至縣西南有林柄溪自縣西南流注之又東經縣城南又東北流有英溪自縣西北半子嶺東流經縣北合花溪水東南流注 東溪 在大田縣東北七十

里之東北經溪濱坂東南又北經高才司東又北流入尤溪縣界舊志及通志俱畧 東溪源出縣西北三十里曰鰲溪潭東流合渡 龍潭 在州東又龍潭在州 倭溪龍潭 在德化縣東又石山龍潭 在大田縣西南百里與龍頭橋溪入尤溪 龍潭 在州西南三清潭在州西北 倭溪龍潭 在德化縣西北二十里 青龍潭 在大田縣西南百里與龍

里許有石百雷潭 在大田縣西四五里入深林中兩岸石山壁立如鏡 石花潭 在大田縣東北一百五十里兩丈俯臨潭中 上有五小潭下通為一大潭亘五里許相傳有龍居之 岸皆石壁斗絕人跡罕到巖瀑飛流衝激崖石水花如雨散入澄潭中潭深不可測有龍居馬相近有 楊柳潭 在大田縣東北一百餘里極高峻七龍潭兩山夾澗石為底其中凹為七潭上下相綴水節級而下 楊柳潭 水如懸練下注深潭有龍居之

秋楊捺 在大田縣東北一百五十里高百餘丈 車坂坡 在大田縣西北七十里東南就小湖築坡障水灌田數百又西泉 有五在州境者三一在州東一在州西南一在州北在德 分流泉 在大田縣東三十里府志水分化者二一在縣西北湯嶺一在縣東北十五里蕉溪北 二流陽年流右陰年流左故名

關隘 虎豹關 在德化縣東南二十里刺頭嶺接州界有隘口在嶺上明崇禎中知縣李元龍勝曰虎豹關傍有峯

官井關 在德化縣北七十里大官嶺與尤溪縣界 漢屋關 在德化縣西北八十里湯嶺接尤溪縣界 農市關 在德化縣西八

通五 蕉嶺隘 在德化縣西七十五里有大田縣界明嘉靖三年官軍嚴 南埕城 在德化縣東六十里東連永福北津汀賦于此又有伏虎隘在縣西北嶽境間隘九十餘處 接尤溪東南通仙遊有南埕河在

懸崖開磨刀得上下為南埕鄉有田數頃前阻大溪上下二山皆臨溪鑿磗為道乃得入 本朝順治初林忠  
臨溪築城以連上下二山置隘守之又于絕頂造天平城忠愛撫後設天平城而南埕城如故為縣險要第一  
黃坂 在州西與津平縣界 桃源店 在大田縣西南一百里桃源社接津平縣界有桃 花橋鎮 在大田縣  
本朝雍正十二年置巡司 桃源店 原屬漳平明嘉靖十六年改屬本縣 邱店寨 九城志德化縣有邱店  
總典與將同置又安仁巡司在縣西南潘瓶隔明正統中置本屬德化後改屬大田 邱店寨 九城志德化縣有邱店  
通志安仁巡司在縣西南潘瓶隔明正統中置本屬德化後改屬大田 邱店寨 九城志德化縣有邱店  
里尤嶺下寨大中祥符間以其地當德化安溪永春三縣之交置三縣巡司以土軍守之今廢又清泰里在縣東  
北五十里原置巡司明洪武二十年移于惠安縣之黃崎村又小尤巡司在縣西小尤中園亦元置明廢又東西  
園在縣西北六十里元置巡司明洪武二十年移于同安 萬安寨 在州南五里花石山明嘉靖三十九年建十  
餘之官澳又掃梅園巡司在長北掃梅上園亦元置明廢 戶所以禦倭甚險可守 本朝康熙三年裁

巖寨 在州西二十餘里岩口村宋置若元置陳若岩巡 道場寨 在州西北高麗 白鶴寨 在州西北二十五里白鶴  
司明洪武二十年移司于晉江園頭村後復置寨 山可客萬人 山頂峻峭壁立崖石環障  
清東四山峻嶺各一里許元建明正統十四年修築賊來攻 芳果寨 在大田縣北七十里湯頭元至元二十一年  
不能克州志州境堡寨隘格凡五十餘處陳若白鶴為要 自尤溪縣徙置于此明洪武四年復遷舊址  
四海寨 在大田縣後雙警山平廣可容數百人四圍 赤水市 九城志德化縣有赤水鐵場舊志赤水市在縣西北  
壁立一徑旋繞而上縣境堡寨凡三十餘處 六十里地名赤水隔當大田尤溪之衝有上下二街

津梁 雲龍橋 在州東南長三十餘丈跨 溪山第一橋 在州南舊名登龍橋俗 登龍橋 在州東北宋 化龍橋 在德化  
三十七丈穿 鎮東橋 在大田縣東一里許明成化八年建曰大田 會仙橋 在大田縣西百里跨淨水溪  
照甯中道 橋嘉靖二十三年重建改名長二十四丈 當津延二府之衝水勢洶湧 渡頭橋 在  
田縣東北 一百餘里

龍溪州 在福建省治西南九百里東西距二百六十里南北距二百九十里東至泉州府安溪縣界二百一十里西  
至汀州府上杭縣界五十里南至漳州府南靖縣界九十里北至延平府永安縣界二百里東南至漳州府  
龍溪縣界二百二十里西南至汀州府永定縣界六十里東北至永春州界二百里西北至汀州府連城縣界  
一百里本州境東西距一百四十里南北距一百九十里東至漳平縣界九十里西至上杭縣界五十里南至南靖縣  
界九十里北至連城縣界一百里東南至南靖縣治二百里西南至永定縣治一百六十里東  
北至甯洋縣治一百四十里西北至上杭縣界五十里自州治至 京師七千三百四十里

龍溪縣 在福建省治西南九百里東西距二百六十里南北距二百九十里東至泉州府安溪縣界二百一十里西  
至汀州府上杭縣界五十里南至漳州府南靖縣界九十里北至延平府永安縣界二百里東南至漳州府  
龍溪縣界二百二十里西南至汀州府永定縣界六十里東北至永春州界二百里西北至汀州府連城縣界  
一百里本州境東西距一百四十里南北距一百九十里東至漳平縣界九十里西至上杭縣界五十里南至南靖縣  
界九十里北至連城縣界一百里東南至南靖縣治二百里西南至永定縣治一百六十里東  
北至甯洋縣治一百四十里西北至上杭縣界五十里自州治至 京師七千三百四十里

龍溪縣 在福建省治西南九百里東西距二百六十里南北距二百九十里東至泉州府安溪縣界二百一十里西  
至汀州府上杭縣界五十里南至漳州府南靖縣界九十里北至延平府永安縣界二百里東南至漳州府  
龍溪縣界二百二十里西南至汀州府永定縣界六十里東北至永春州界二百里西北至汀州府連城縣界  
一百里本州境東西距一百四十里南北距一百九十里東至漳平縣界九十里西至上杭縣界五十里南至南靖縣  
界九十里北至連城縣界一百里東南至南靖縣治二百里西南至永定縣治一百六十里東  
北至甯洋縣治一百四十里西北至上杭縣界五十里自州治至 京師七千三百四十里

龍溪縣 在福建省治西南九百里東西距二百六十里南北距二百九十里東至泉州府安溪縣界二百一十里西  
至汀州府上杭縣界五十里南至漳州府南靖縣界九十里北至延平府永安縣界二百里東南至漳州府  
龍溪縣界二百二十里西南至汀州府永定縣界六十里東北至永春州界二百里西北至汀州府連城縣界  
一百里本州境東西距一百四十里南北距一百九十里東至漳平縣界九十里西至上杭縣界五十里南至南靖縣  
界九十里北至連城縣界一百里東南至南靖縣治二百里西南至永定縣治一百六十里東  
北至甯洋縣治一百四十里西北至上杭縣界五十里自州治至 京師七千三百四十里

建置沿革 禹貢揚州南境周七閩地後屬越秦為閩中郡地漢治縣地晉新羅縣地隋龍溪縣地唐開元二十四

年置新羅縣屬汀州天寶二年改曰龍巖縣大曆十二年改屬漳州五代宋元相仍明屬漳州府 屬國之雅

正十二年升縣為龍巖州直隸福建省領縣二

漳平縣 在州東七十里東西距一百二十里南北距一百三十里東至泉州府安溪縣界六十里西至本州界六

南至本州境一百四十里東北至永春州界六十里西北至甯洋縣界三十里漢治縣地晉新羅縣地隋龍溪

縣地唐以後為龍巖縣地明成化七年始分置漳平縣屬漳州府 本朝因之雍正十二年改屬龍巖州 甯

洋縣 在州東北七十里東西距二百里南北距一百二十里東至永春州大田縣界八十里西至本州界一百二

五十里東北至永安縣東八十里西北至汀州府連城縣界一百里漢治縣地晉新羅縣地劉宋以後沙村縣地

隋龍溪縣地唐以後為龍巖縣地明隆慶元年始分龍巖及永安大田三縣地置甯洋縣屬漳州府 本朝因之雍正

正一十二年間 改屬龍巖州

形勢 東實左環紫金石峙奇邁前排九侯後擁新嶺 山通龍巖水接仙源 漳南 屬漳上游枕延右臂 甯洋

城池 龍巖州城 周六里二十四步門五東臨定開築明成化八年增修 本朝順治十四年 漳平縣城 周三里一

門四水門三南北臨溪潤東西臨溝渠明正德 甯洋縣城 周二里二百四十步門四南西北三面臨水明隆慶

間築 本朝康熙十九年修乾隆二年重修 元年築 本朝順治十三年重建康熙年間重修

山川 大鈞山 在州治西門內東今鍾姓夫妻墓于此亦名官岩山又清高山在南門內 東嶺山 在州東五里許

居其右山麓舊產銀砂每風雨晦冥常有寶氣浮動下有龍舟河中為翠屏峯下有龍岩洞左為涼傘峯三山連

絡亦曰三台山腰有洞通潭平縣府志龍巖在華亭南麓有大小二洞窟中如室壁石有雙龍紋內可坐百人尊

縣以此名宋文天 觀音座山 在州東三十里高數仞當龍川水門勢極險峻 虎嶺山 在州西自後山分支橫枕西城

祥音駐師岩下 阻其東曰傳溪山園秀回峙障蔽東北之湖 若虎踞然有水引流入城名曰

秀水溝南 **紫金山** 在州西十里五季秀削壁五千仞旭日含輝夕 **奇遠山** 在州南二十里一名九峯峻

入于城濠 **北碧山** 在州北一名後山為 **九侯山** 在州北三十里廣袤數十里高八雲漢山峯列峙或說為

適中睡在其下 **公山** 在州北五十里王存九城澤州有天山公山明統志在龍岩縣西北山頂有瀑布

川諸水過其下 **東關山** 在澤平縣東郭逆水而來與龍伴山對峙 **銀瓶山** 在澤平縣東十里層巒疊翠其狀如瓶

為州之水口 **鋁山** 在澤平縣東遠崖鋁里人多採為 **石門隔山** 在澤平縣東二十里兩山夾峙其狀如門又東十

也 **石門隔山** 在澤平縣東二十里兩山夾峙其狀如門又東十 **龍傳山**

在澤平縣西一里山半清泉一脈可以溉田頂客二百人鄉人當置若以 **覆巖山** 在澤平縣南四十里林木

迴窺亦曰龍傳若山登其巔則眾山皆在目中其山之形最為高嶠焉 **凌雲山** 在澤平縣

在澤平縣北留地洋水口山頂寬平可容數十人有石泉湧 **石鼓山** 在澤平縣北二十里與仙

出不竭明嘉靖間鄉人結寨于此辱為賊孫阿普等所據 **文筆山** 在澤平縣西北五里許尖秀麗為學宮之案有

秀可飲 **古滌山** 在澤平縣西北山勢雄 **雙龍山** 在澤平縣西北十里一名西霧山建樓舞臺遠望盤結而此山獨

西北九峯疊巒峻絕一名九星山 **仙帽山** 在澤平縣西北十里一名西霧山建樓舞臺遠望盤結而此山獨

山後有朱仙洞石室幽邃六月生寒 **魏魏秀麗相傳鄉人嘗避寇于此寇將迫忽雲霧四合寇遂不能**

進因 **碧靈山** 在澤平縣西北五十里亦曰碧漫山色青蒼高凌霄漢上有寒場 **美蓉山** 在甯洋縣西自赤水洋

名 **碧靈山** 在澤平縣西北五十里亦曰碧漫山色青蒼高凌霄漢上有寒場 **美蓉山** 在甯洋縣西自赤水洋

縣治為芙蓉山高聳如笏稍南為 **指掌山** 在甯洋縣南自東賴家山 **香寮山** 在甯洋縣南五十里山極高大

山朝拱懸壺一名青人峯二山相連 **麒麟山** 由岩坑石兜轉至縣南止 **香寮山** 在甯洋縣南五十里山極高大

統中鄂茂七據此為亂絕頂曰天台去 **金鳳山** 在甯洋縣城北為縣鎮山圓峯特起麓有平 **馬峯山** 在甯洋縣北

地千百尺其下有龍潭石窟如釜然 **洋坑** 為縣治山後有五屏山平展如屏幃 **馬峯山** 在甯洋縣北

馬家山其頂夫秀為眾山之望 **天眞山** 在甯洋縣北其山最高頂 **綠林嶺** 在州東二十里萬石嵒

有水自南達澤平北下永安界 **雁石嶺** 在州東北三十里與綠林對峙嶺北為崖石及即龍

峻絕嶺均有宋文天祥駐師故壘明嘉靖初 **雁石嶺** 在州東北三十里與綠林對峙嶺北為崖石及即龍

縣藥為養子嶺上建樓雲亭因為防禦之所 **雁石嶺** 在州東北三十里與綠林對峙嶺北為崖石及即龍



西十五里源出原 坑至騎龍入大漢 湖 源湧為石湖瀑布而下 十里不溢不涸 有灌溉之利 池 相對場中第一湖清激不涸 黃香澗 澗壘坑湖高岩湖凡五週但流入九龍溪每來

作則築陂 新羅第一泉 在州若西井停有 溫泉 凡二一在州望津社四時可浴一在州小靈潭泉 在山巖有巖其

蓄水灌田 孔旋折而入如牛角內貫丈 白泉 在漳平縣北山泉湧出 流水澗 在漳平縣之西四十里奔 龍門陂 在州西龍門

許水清不竭山下有龍激井 連成溪湖鄉人賴之 漢社熱太喜浴者必以凉水和之而後可 龍門陂 在州西龍門

今分為二又郭陂在州東二 車陂 在漳平縣北覽石以截溪流置車于中輪扇上繫竹筒數十 龍門陂 在州西龍門

里明洪武間知縣郭俊築 漢流自為激運以次及輸于田中不假人力而其灌溉沾足 龍門陂 在州西龍門

關隘 雁石關 在州東北三十里雁石嶺下明正統十一年 緣嶺隘 在州南七十里路通永定為丁 倒嶺隘 在州南

盤曲峻絕通南靖平 三峯隘 在漳平縣東十里接文田縣界明嘉靖末漳 虎嶺隘 在州西門外

和州隘凡十餘處 安丹赤坑口等隘路通龍溪縣 浮竹洞隘 在漳平縣北和陸里漳溪 烏橋嶺隘 在

洋縣南路通漳平向為盜藪 本朝 城口隘 在漳平縣東五十里接文田縣界明嘉靖末漳 虎嶺隘 在州西門外

順治一十四年間知縣蕭亮設堡 平知縣魏文瑞會議築堡于此今有城口橋 虎嶺隘 宋置巡司以

林田堡 在州南七十里明萬曆中建公館于此崇禎 馬家山堡 在漳平縣北路通水安 本朝康熙 歸化鎮 在漳

南七十里有司明洪武初置嘉靖十九年移于縣東折溪口 適中驛 在州南六十五里 本朝康熙 二年又漢南巡司在縣東北漢南社亦明初置今廢

本朝康熙二年又漢南巡司在縣東北漢南社亦明初置今廢 迎龍橋 在州西五里兩山夾溪而下 龍門磔橋 在州西十

津梁 洪溪橋 在州東三十里 龍津橋 在州南門外宋建 迎龍橋 在州西五里兩山夾溪而下 龍門磔橋 在州西十

板明 浮橋 在漳平縣南龍江潭明正德中知縣徐鳳岐造舟二十 永濟橋 在漳平縣東北 山谷橋 在漳平縣

建 浮橋 四舖以板練以鐵 本朝康熙中重修增舟至三十六 永濟橋 長十丈明建 山谷橋 在漳平縣

橋 在漳平縣南明萬曆五年建長九十八丈崇禎 青雲橋 在漳平縣西門舊名玉江橋明萬曆二十七 嶺兜橋 在

末地其上為青雲橋舊名曲江後改乃青市 青雲橋 在漳平縣西門舊名玉江橋明萬曆二十七 嶺兜橋 在

洋縣西北 蚌口橋 在漳平縣 本朝康熙年間修乾隆二年重修 嶺兜橋 在

二十里 蚌口橋 在漳平縣 本朝康熙年間修乾隆二年重修 嶺兜橋 在

七十里 蚌口橋 在漳平縣 本朝康熙年間修乾隆二年重修 嶺兜橋 在

七十里 蚌口橋 在漳平縣 本朝康熙年間修乾隆二年重修 嶺兜橋 在

七十里 蚌口橋 在漳平縣 本朝康熙年間修乾隆二年重修 嶺兜橋 在