

# CENSO DEL 2010 - MAPA DE REFERENCIA DE ÁREA URBANIZADA: Arecibo, PR

DESCRIPCIÓN DEL SÍMBOLO	SÍMBOLO	ESTILO DE LA ETIQUETA
Internacional/Puerto Rico		PUERTO RICO 72
Área Urbanizada		<b>Ponce, PR 70642</b>
Grupo Urbano		<b>Coamo, PR 18316</b>
Municipio		ARECIBO 013
Barrio o Barrio Pueblo		Palmas bar 58451
Subbarrio		Mercado subbar 53025
Comunidad o Zona Urbana <sup>1</sup>		Yauco 88035

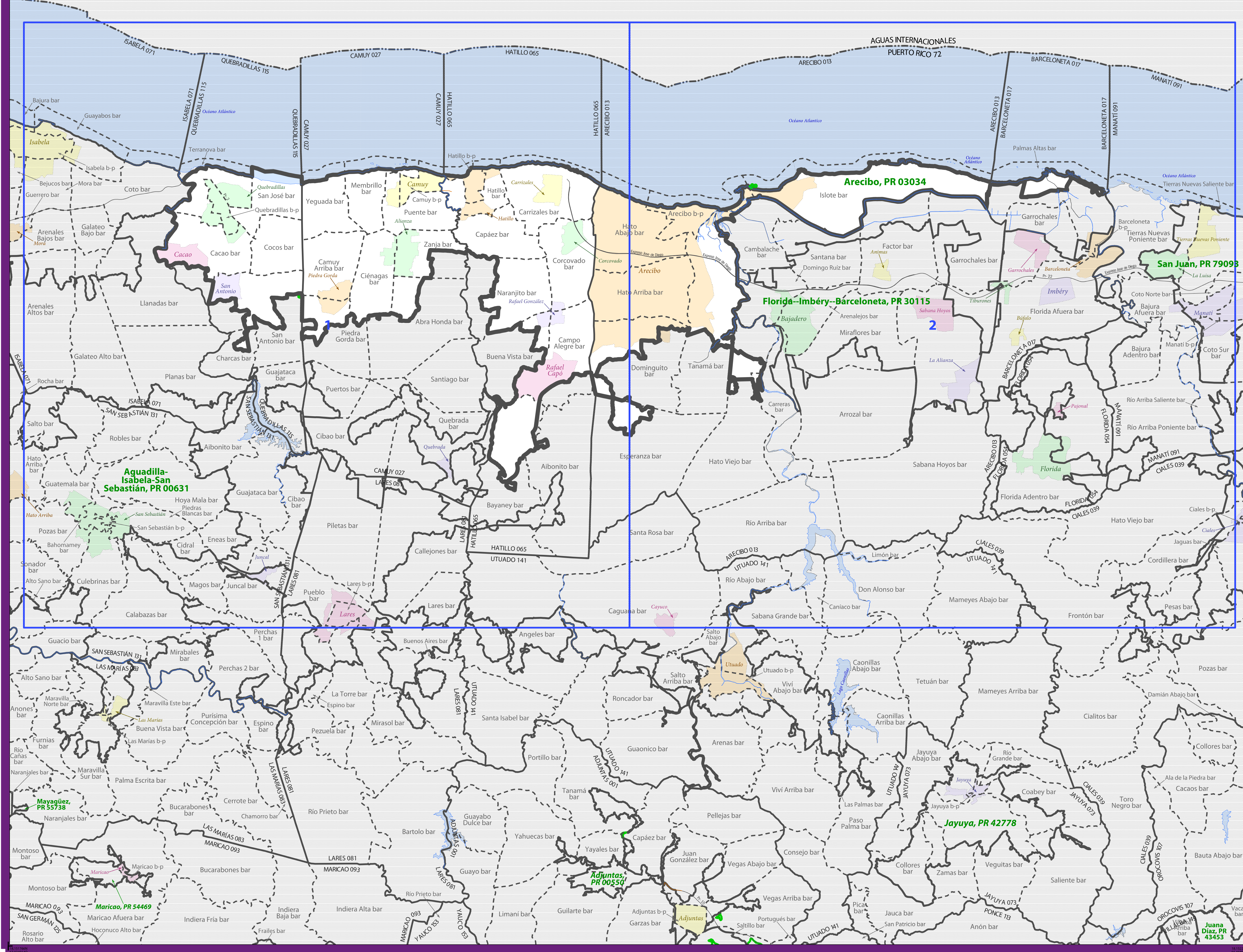
  

DESCRIPCIÓN	SÍMBOLO	DESCRIPCIÓN	SÍMBOLO
Carretera Principal		Cuerpo de Agua	
Carretera Secundaria		Instalación Militar	
Ferrocarril		Fuera del Área de Referencia	
Quebrada Permanente			
Quebrada Intermitente			

Cuando los límites de Puerto Rico, los municipios y/o los barrios o barrios-pueblo coinciden, el mapa muestra el símbolo de los límites de mayor jerarquía.  
 1 El color de la etiqueta corresponde al color de trasfondo.  
 Colores de la etiqueta: Yauco Yauco Yauco Yauco Yauco

**MUNICIPIOS EN ÁREA URBANIZADA DE REFERENCIA**

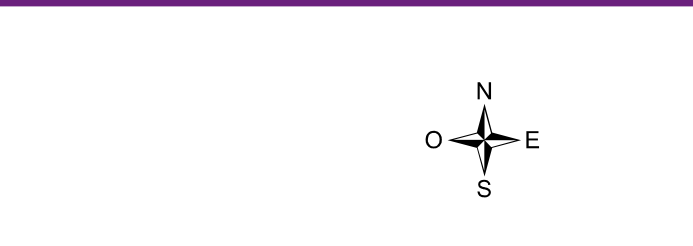
72013	Arecibo
72017	Barceloneta
72027	Camuy
72065	Hatillo
72115	Quebradillas



Todos los límites legales y los nombres están vigentes desde el 1 de enero de 2010. Las áreas urbanas se basan en los resultados del Censo Decenal del 2010. Los límites que se muestran en este mapa son solo para propósitos estadísticos de recopilación y tabulación de datos; el hecho de que se muestren y se designen para propósitos estadísticos no constituye una determinación de autoridad de jurisdicción o derechos de propietario.

Año de Referencia: Censo del 2010 (fecha de referencia: 1 de enero del 2010)  
 Fuente: Base de datos de MAT/TEC del Negocio del Censo de los EE.UU. (TAB10)  
 Mapa Creado por la División de Geografía: 03/26/2012

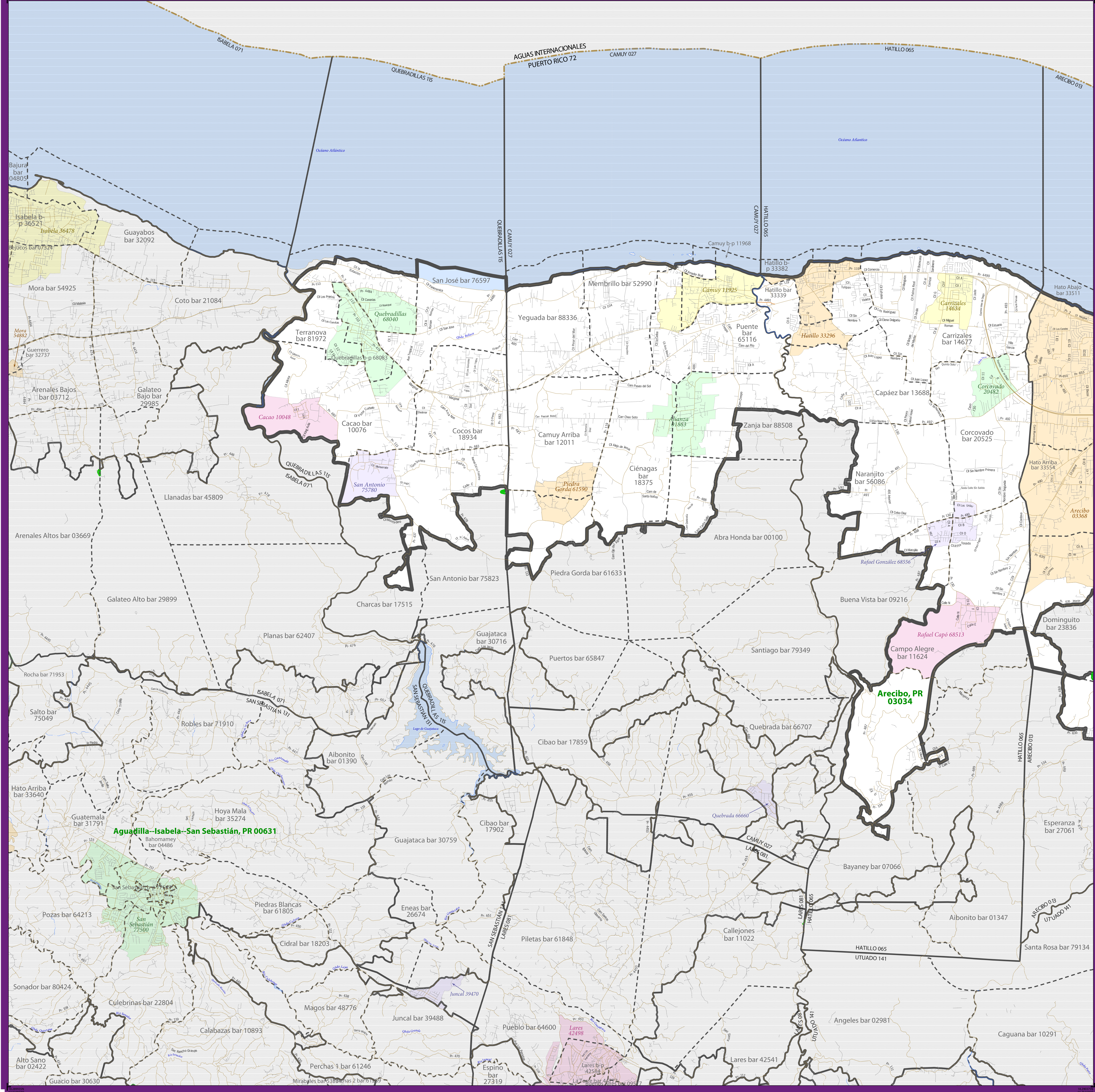
Proyección: Área Albers Cónica Equivalente  
 Datum: NAD 83  
 Esferoide: GRS 80  
 Tercer Paralelo Estándar: 17 57 21  
 Segundo Paralelo Estándar: 18 26 45  
 Meridiano Central: 66 35 02  
 Latitud de Origen de Proyección: 17 49 00  
 Este Falso: 0  
 Norte Falso: 0



HOJA INDICE  
 Total de Hojas: 3  
 - Hojas Índices: 1  
 - Hojas Matrices: 2

NOMBRE DEL AU: Arecibo, PR  
 CÓDIGO DE AU: 03034  
 TIPO DE ENTIDAD: Área Urbanizada (AU)  
 ST: Puerto Rico (72)

# CENSO DEL 2010 - MAPA DE REFERENCIA DE ÁREA URBANIZADA: Arecibo, PR



DESCRIPCIÓN DEL SÍMBOLO	SÍMBOLO	ESTILO DE LA ETIQUETA
Internacional/Puerto Rico		PUERTO RICO 72
Área Urbanizada		Ponce, PR 70642
Grupo Urbano		Coamo, PR 18316
Municipio		ARECIBO 013
Barrio o Barrio Pueblo		Palmas bar 58451
Subbarrio		Mercado subbar 53025
Comunidad o Zona Urbana <sup>1</sup>		Yauco 88035

DESCRIPCIÓN	SÍMBOLO	DESCRIPCIÓN	SÍMBOLO
Carretera Principal		Cuerpo de Agua	
Carretera Secundaria		Instalación Militar	
Ferrocarril		Fuera del Área de Referencia	
Quebrada Permanente			
Quebrada Intermitente			

<sup>1</sup> El color de la etiqueta corresponde al color de trasfondo.  
 Colores de la etiqueta: Yauco Yauco Yauco Yauco Yauco

**MUNICIPIOS EN ÁREA DE REFERENCIA EN LA HOJA DE MAPAS**  
 72013 Arecibo  
 72027 Camuy  
 72065 Hatillo  
 72115 Quebradillas

Todos los límites legales y los nombres están vigentes desde el 1 de enero de 2010. Las áreas urbanas se basan en los resultados del Censo Decenal del 2010. Los límites que se muestran en este mapa son solo para propósitos estadísticos de recopilación y tabulación de datos; el hecho de que se muestren y se designen para propósitos estadísticos no constituye una determinación de autoridad de jurisdicción o derechos de propietario.

Año de Referencia: Censo del 2010 (fecha de referencia: 1 de enero del 2010)  
 Fuente: Base de datos de MA7/TIGER del Negocio del Censo de los EE.UU. (TAB10)  
 Mapa Creado por la División de Geografía: 03/26/2012

DEPARTAMENTO DE COMERCIO DE LOS ESTADOS UNIDOS Administración de Economía y Estadísticas  
 Negocio del Censo de los Estados Unidos

Proyección: Área Albers Cónica Equivalente  
 Datum: NAD 83  
 Esferoide: GRS 80  
 Ver Paralelo Estándar: 17 57 21  
 Ver Paralelo Estándar: 18 26 45  
 Meridiano Central: 66 35 02  
 Latitud de Origen de Proyección: 17 49 00  
 Norte Falso: 0

0 1 2 3 4 5 Kilómetros  
 0 1 2 3 4 5 Millas

La escala del mapa trazado es de 1:40000

Clave para Hojas

1	2
---	---

Negocio del Censo de los Estados Unidos  
 Puerto Rico

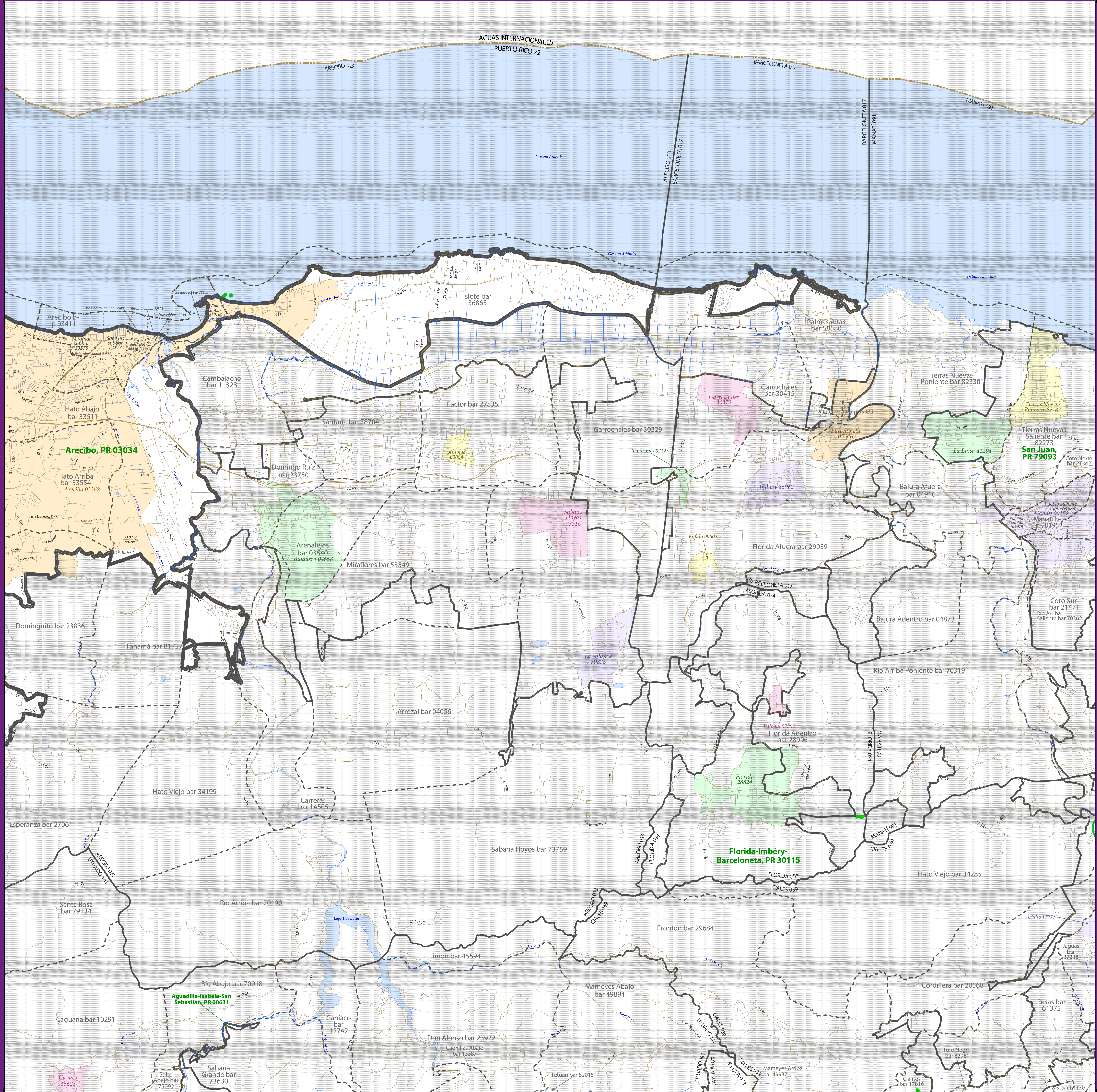
**HOJA MATRIZ 1**  
 Total de Hojas: 3  
 Hojas Índices: 1  
 Hojas Matrices: 2

**NOMBRE DEL AU:** Arecibo, PR  
**CÓDIGO DE AU:** 03034  
**TIPO DE ENTIDAD:** Área Urbanizada (AU)  
**ST:** Puerto Rico (72)

Localización de la Hoja dentro de la Entidad

MAPA DE REF DE AU DEL CENSO DEL 2010 (MATRI2)  
 2310030401

# CENSO DEL 2010 - MAPA DE REFERENCIA DE ÁREA URBANIZADA: Arecibo, PR



DESCRIPCIÓN DEL SÍMBOLO	SÍMBOLO	ESTILO DE LA ETIQUETA
Internacional/Puerto Rico		PUERTO RICO 72
Área Urbanizada		<b>Ponce, PR 70642</b>
Grupo Urbano		<b>Coamo, PR 18316</b>
Municipio		ARECIBO 013
Barrio o Barrio Pueblo		Palmas bar 58451
Subbarrio		Mercado subbar 53025
Comunidad o Zona Urbana <sup>1</sup>		Yauco 88035

DESCRIPCIÓN	SÍMBOLO	DESCRIPCIÓN	SÍMBOLO
Carretera Principal		Cuerpo de Agua	
Carretera Secundaria		Instalación Militar	
Ferrocarril		Fuera del Área de Referencia	
Quebrada Permanente			
Quebrada Intermitente			

Cuando los límites de Puerto Rico, los municipios y/o los barrios o barrios-pueblo coinciden, el mapa muestra el símbolo de los límites de mayor jerarquía.  
 1 El color de la etiqueta corresponde al color de trasfondo.  
 Colores de la etiqueta: Yauco Yauco Yauco Yauco Yauco

**MUNICIPIOS EN ÁREA DE REFERENCIA EN LA HOJA DE MAPAS**  
 72013 Arecibo  
 72017 Barceloneta

Todos los límites legales y los nombres están vigentes desde el 1 de enero de 2010. Las áreas urbanas se basan en los resultados del Censo Decenal del 2010. Los límites que se muestran en este mapa son solo para propósitos estadísticos de recopilación y tabulación de datos; el hecho de que se muestren y se designen para propósitos estadísticos no constituye una determinación de autoridad de jurisdicción o derechos de propietario.

Año de Referencia: Censo del 2010 (fecha de referencia: 1 de enero del 2010)  
 Fuente: Base de datos de MAT/TEC del Negocio del Censo de los EE.UU. (TAB10)  
 Mapa Creado por la División de Geografía: 03/26/2012

DEPARTAMENTO DE COMERCIO DE LOS ESTADOS UNIDOS Administración de Economía y Estadísticas  
 Negocio del Censo de los Estados Unidos

Proyección: Área Albers Cónica Equivalente  
 Datum: NAD 83  
 Esferoide: GRS 80  
 Ver Paralelo Estándar: 17 57 21  
 Zanja Paralelo Estándar: 18 26 45  
 Meridiano Central: 66 35 02  
 Latitud de Origen de Proyección: 17 49 00  
 Norte Falso: 0

0 1 2 3 4 5 Kilómetros  
 0 1 2 3 4 5 Millas

La escala del mapa traido es de 1:40000

Clave para Hojas

1	2
---	---

HOJA MATRIZ 2  
 Total de Hojas: 3  
 Hojas Índices: 1  
 Hojas Matrices: 2

NOMBRE DEL AU: Arecibo, PR  
 CÓDIGO DE AU: 03034  
 TIPO DE ENTIDAD: Área Urbanizada (AU)  
 ST: Puerto Rico (72)

MAPA DE REF DE AU DEL CENSO DEL 2010 (MATRIZ)  
 231030402

