



# Mediagrant

Pavel Hrdlička  
Jitka Erbenová

# Malý Kozí Hřbet

**Malý Kozí Hřbet** (německy *Klein Ziegenruk*) je malá vesnice, část města [Rejštejn](#) v [okrese Klatovy](#). Nachází se 2,5 km na jihovýchod od Rejštejna. Leží ve [Svojšské hornatině](#), na severozápadním svahu [Hutské hory](#), v nadmořské výšce 850 m.

Je zde evidováno 10 adres.<sup>[1]</sup> Trvale zde žijí dva obyvatelé.<sup>[2]</sup>

Malý Kozí Hřbet leží v katastrálním území [Kozí Hřbet](#) o výměře 5,68 km<sup>2</sup>.<sup>[3]</sup>

## Historie  [ editovat | editovat zdroj ]

První písemná zmínka o vsi pochází z roku 1459. Vznikla jako mýtná osada na kašperskohorské větvi [Zlaté stezky](#), kterou v roce 1356 nechal vybudovat císař [Karel IV.](#) Po husitských válkách obnovil obchodní stezku v roce 1458 [Zdeněk ze Šternberka](#) a právě do Kozích Hřbetů nechal přemístit celnici, která původně byla v [Horské Kvildě](#). V Kozích hřbetech se platilo za jednoho koně clo 3 feniky.<sup>[4]</sup>

Po roce 1706, kdy byl zakázán dovoz bavorské soli do Čech, význam obchodní stezky z Kašperských Hor do [Bavorska](#) upadal.<sup>[5]</sup> V roce 1910 zde ve 26 domech žilo 181 obyvatel - polské a německé národnosti.

## Reference  [ editovat | editovat zdroj ]

- ↑  [Ministerstvo vnitra ČR. Adresy v České republice](#) [online]. 2009-10-10, [cit. 2009-10-22]. Dostupné online. ↗
- ↑  [Český statistický úřad. Sčítání lidu, domů a bytů 2001](#) [online]. 2003-09-30, [cit. 2003-09-30]. Dostupné online. ↗
- ↑  [Územně identifikační registr ČR. Územně identifikační registr ČR](#) [online]. 1999-01-01, [cit. 2009-10-22]. Dostupné online. ↗
- ↑  ANDRESKA, Jiří. *Šumavské solné stezky*. Praha : Kentaur, 1994. [ISBN 80-85285-55-X](#). S. 37-40.
- ↑  KUBŮ, František; ZAVŘEL, Petr. *Šumava - příroda, historie, život*. Praha : Baset, 2003. [ISBN 80-7340-021-9](#). Kapitola Šumavské stezky a jejich ochrana, s. 673 – 682.

## Externí odkazy  [ editovat | editovat zdroj ]

- Katastrální mapa katastru Kozí Hřbet ↗ na webu ČÚZK

Malý Kozí Hřbet	
charakter sídla:	malá vesnice
obyvatel:	2 (2001)
domů:	10 (2009)
PSČ:	341 93
součást obce:	<a href="#">Rejštejn</a>
okres:	<a href="#">Klatovy</a>
historická země:	<a href="#">Čechy</a>
katastrální území:	<i>Kozí Hřbet</i> (5,68 km²)
zeměpisné souřadnice:	<span><span>49°72<span>′</span><span> </span>s.<span> </span>š.</span>, <span>13°31<span>′</span><span>43<span>″</span><span> </span>v.<span> </span>d.</span></span></span>
nadmořská výška:	840 m
<span></span>	<div><span></span><div><div><div><span></span><div><div><span><span></span></span></div><div><span>Malý Kozí Hřbet</span></div></div></div></div></div></div>
<span></span>	<span><span><span></span></span></span> Zdroje k infoboxu a částem obce

# Moravany (Ronov nad Doubravou)

**Moravany** je malá vesnice, část města [Ronov nad Doubravou](#) v [okrese Chrudim](#).

Nachází se asi 4,5 km na jih od Ronova nad Doubravou. V roce 2009 zde bylo evidováno 46 adres.<sup>[1]</sup> V roce 2001 zde trvale žilo 68 obyvatel.<sup>[2]</sup>

Moravany leží v katastrálním území **Moravany u Ronova** o rozloze 4,12 km<sup>2</sup>.<sup>[3]</sup>

## Reference [editovat | editovat zdroj]

- ↑  Ministerstvo vnitra ČR. *Adresy v České republice* [online]. 2009-10-10, [cit. 2009-10-22]. Dostupné online. ↗
- ↑  Český statistický úřad. *Sčítání lidu, domů a bytů 2001* [online]. 2003-12-22, [cit. 2010-02-01]. Dostupné online. ↗
- ↑  Územně identifikační registr ČR. *Územně identifikační registr ČR* [online]. 1999-01-01, [cit. 2009-10-22]. Dostupné online. ↗

## Externí odkazy [editovat | editovat zdroj]

- Encyklopedické heslo **Moravany** v *Ottově slovníku naučném* ve Wikizdrojích

Obrázky, zvuky či videa k tématu **Moravany (Ronov nad Doubravou)** ve Wikimedia Commons

- Katastrální mapa katastru Moravany u Ronova ↗ na webu ČÚZK

**Město Ronov nad Doubravou**

Mladotice | **Moravany** | Ronov nad Doubravou



*Tento článek je příliš stručný nebo postrádá důležité informace.*

*Pomozte Wikipedii tím, že jej vhodně rozšíříte. Nevkládejte však bez oprávnění cizí texty.*

## Moravany



Moravany u Ronova nad Doubravou čp. 27

charakter sídla:	malá vesnice
obyvatel:	68 (2001)
domů:	46 (2009)
PSČ:	538 43
součást obce:	<a href="#">Ronov nad Doubravou</a>
okres:	Chrudim
historická země:	Čechy
katastrální území:	<i>Moravany u Ronova</i> (4,12 km²)
zeměpisné souřadnice:	<span><span>49°50′43″ s. š.</span>, <span>15°32′38″ v. d.</span></span>



Zdroje k infoboxu a částem obce

# Hlavní princip Mediagrantu



**Vyberte si téma**

**Vydejte se fotit**

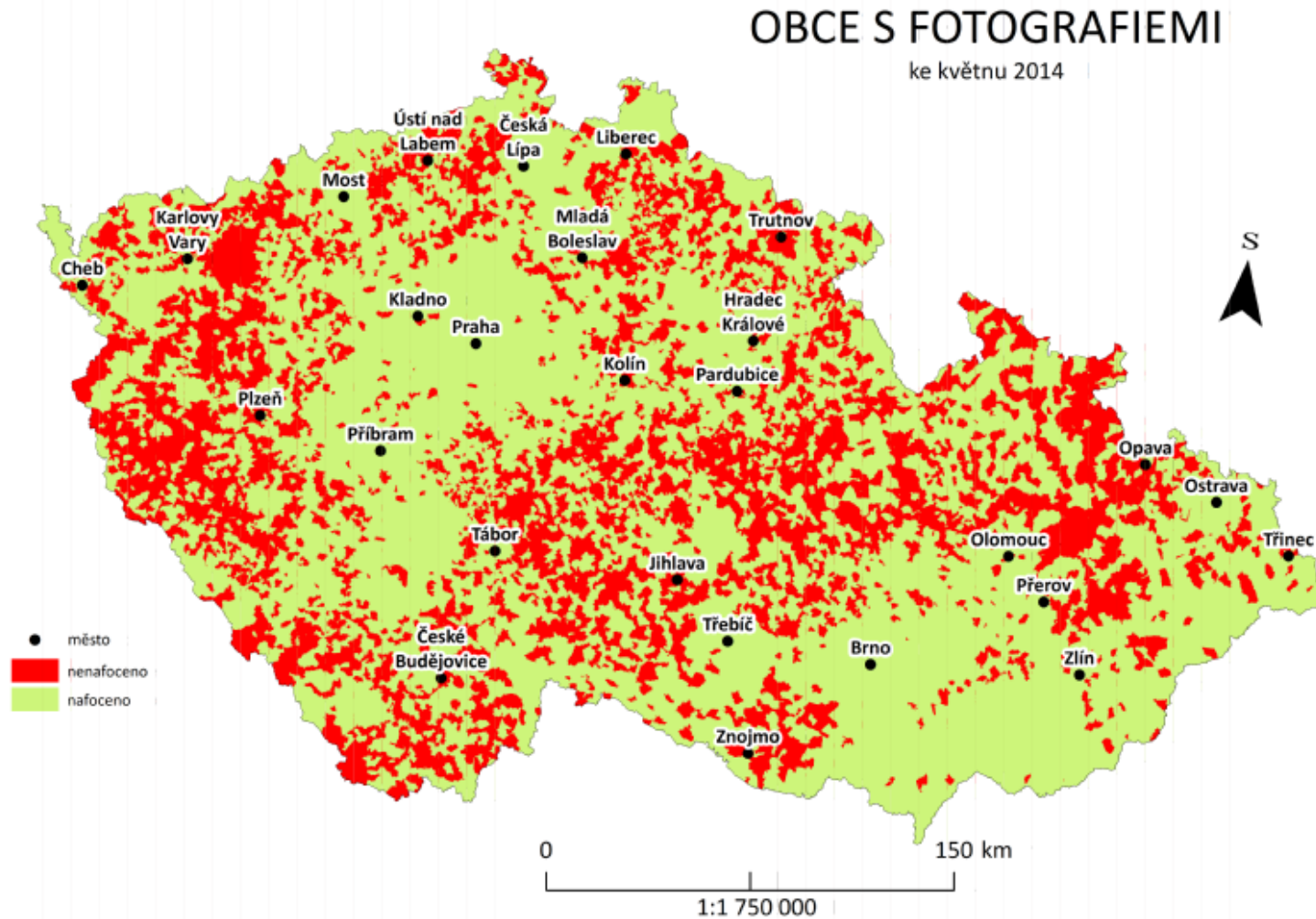
**Proplatíme vám náklady**

# Témata Mediagrantu

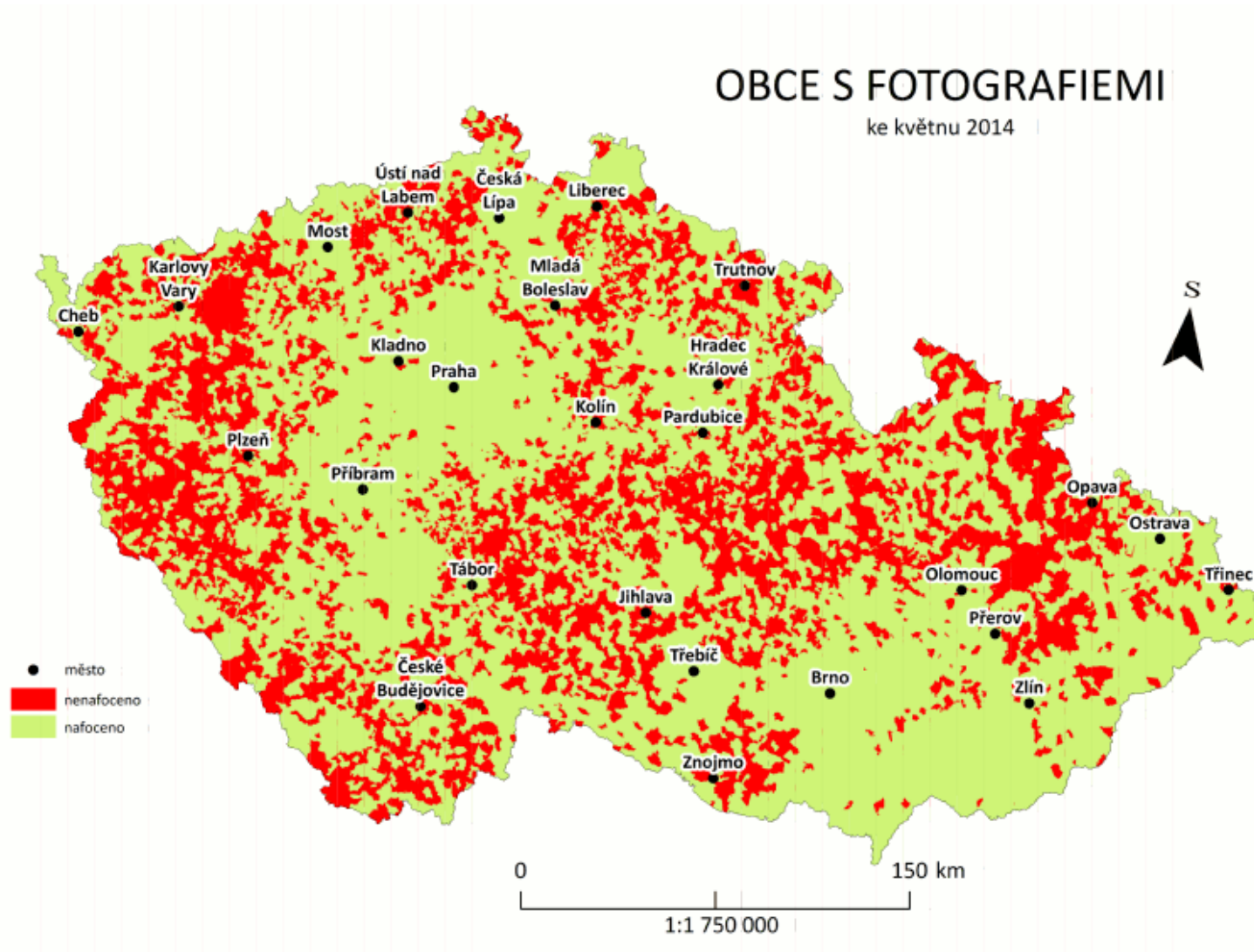
- Foto českých obcí
- Chráněná území
- Židovské památky
- Lidová tvořivost
- České zoo
- Vědecká fotografie
- Vodní toky
- Události



# Foto českých obcí



# Foto českých obcí



# Mediagrant

## Fotoworkshopy






# Výsledky

Přes 60 000 fotek

- za 4 roky



# Autoři



Aktron, Bazi, cheva, Chmee2,  
Jagro, Michal Klajban, Packa

Licence CC–by, sa