

地 350  
32  
12



雲南通志

第二册

二卷



雲南通志卷之第一

圖攷

志必首圖於滇尤重滇去京師甚遠而幅幘復極遼濶

聖天子坐堂陛之上欲燭萬里于几席非圖奚攷焉

况蕃緬交蒙與滇接壤其間道里遠近山川險彝類多要害之區而井邑郊圻尤為申畫者之所求悉繪圖于端一展卷而朗若列眉經野籌邊即于是焉寓滇圖顧不重哉作圖攷志

雲南通志


卷之一

圖

至貴州界

東至貴州界

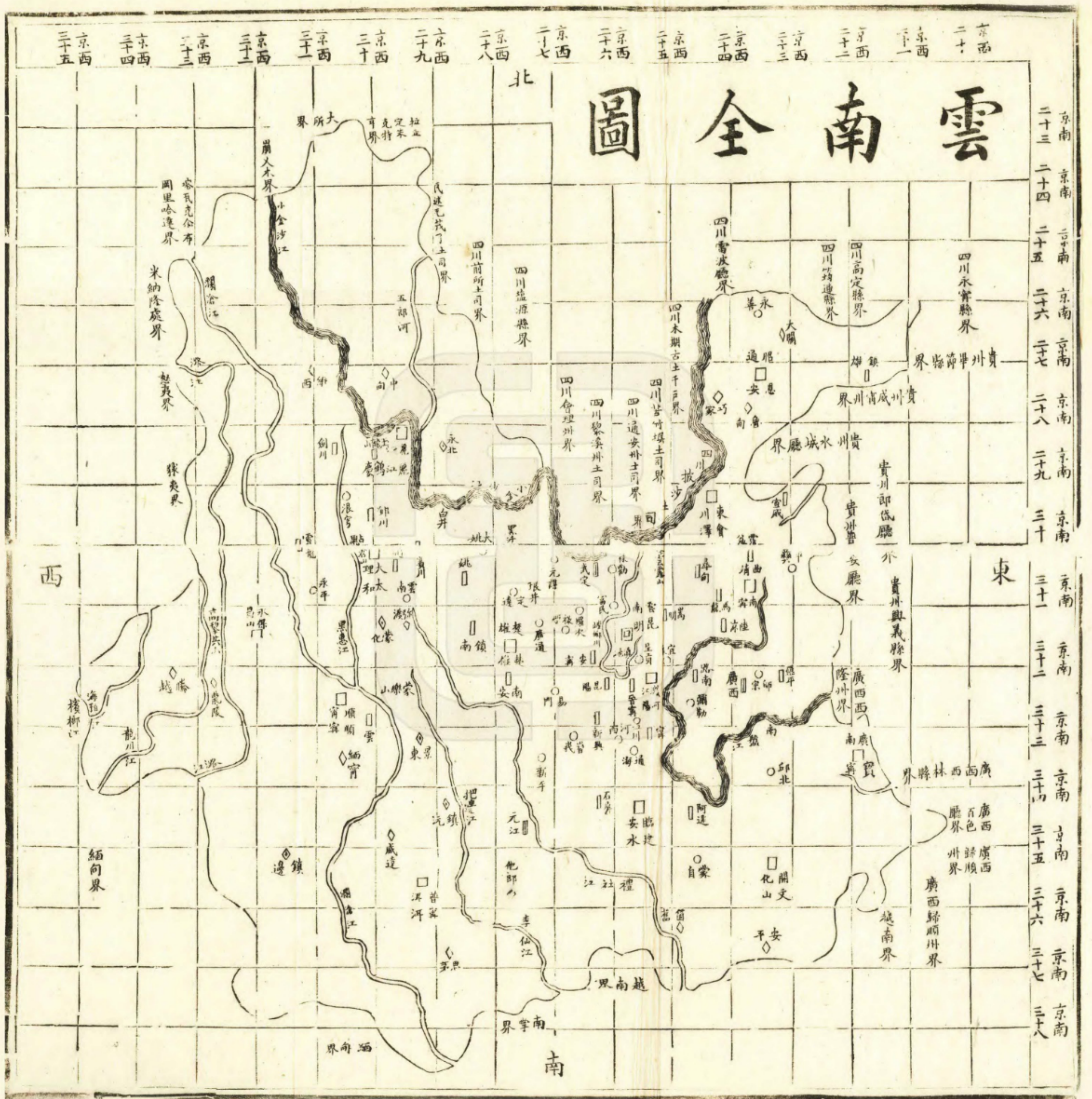
東南至廣西界



總



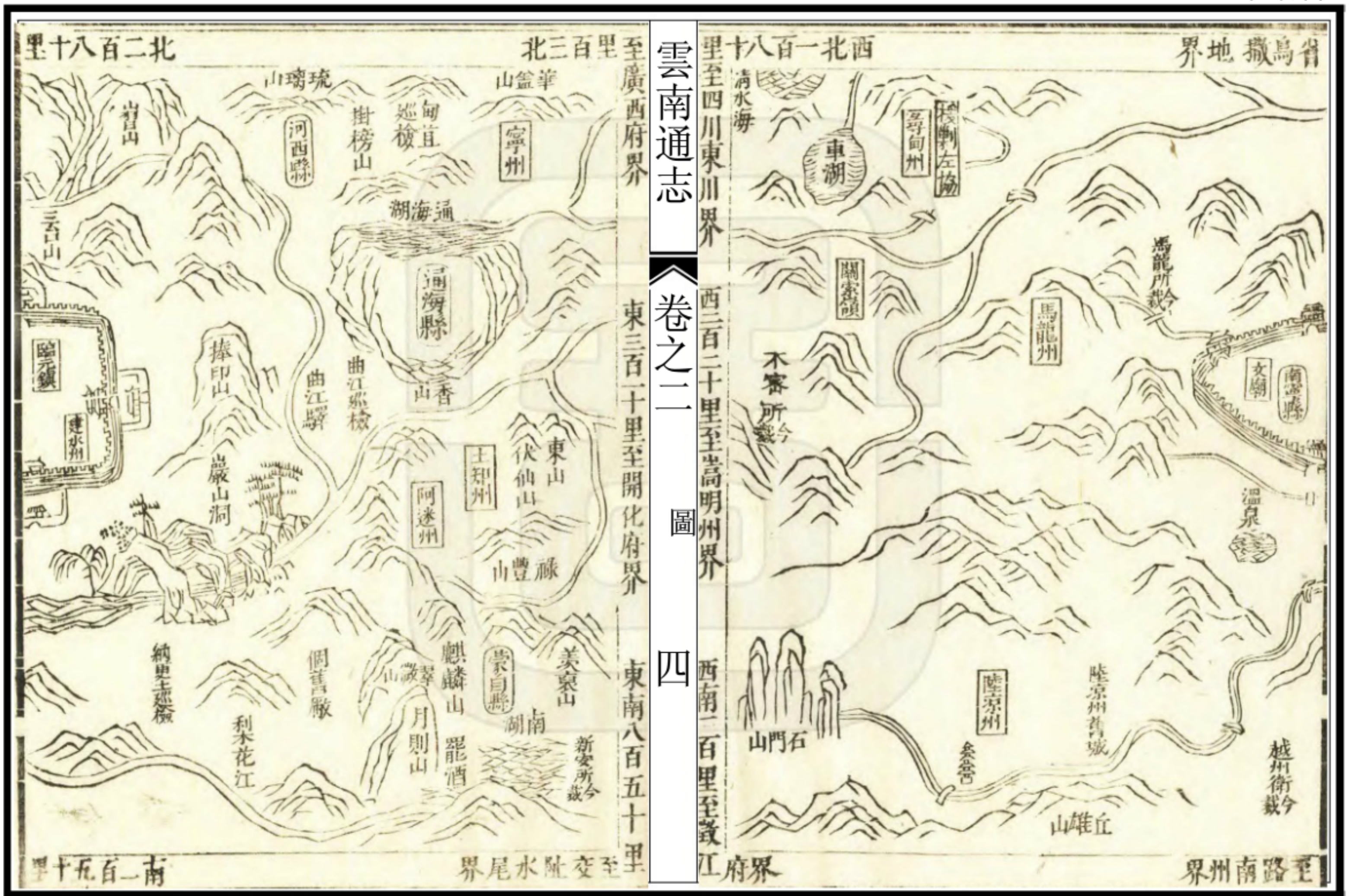
# 雲南全圖











雲南通志

卷之二

圖

四

東三百二十里至開化府界

東南八百五十里

西三百二十里至高明州界

西南一百里至致江府界

北二百八十里

南一百五十五里

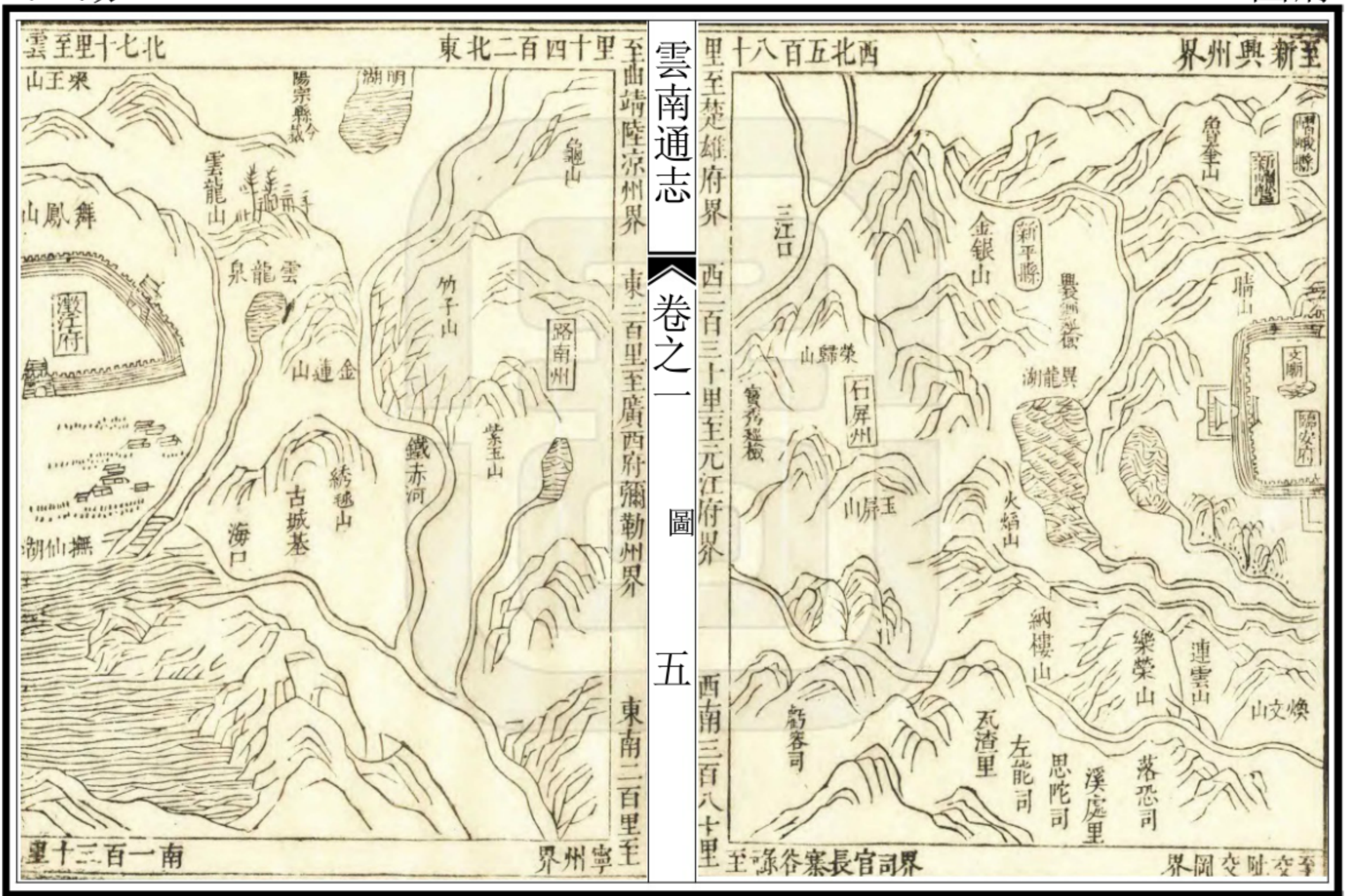
北三百里至廣西府界

至交趾水尾界

西一百八十里

至路南州界













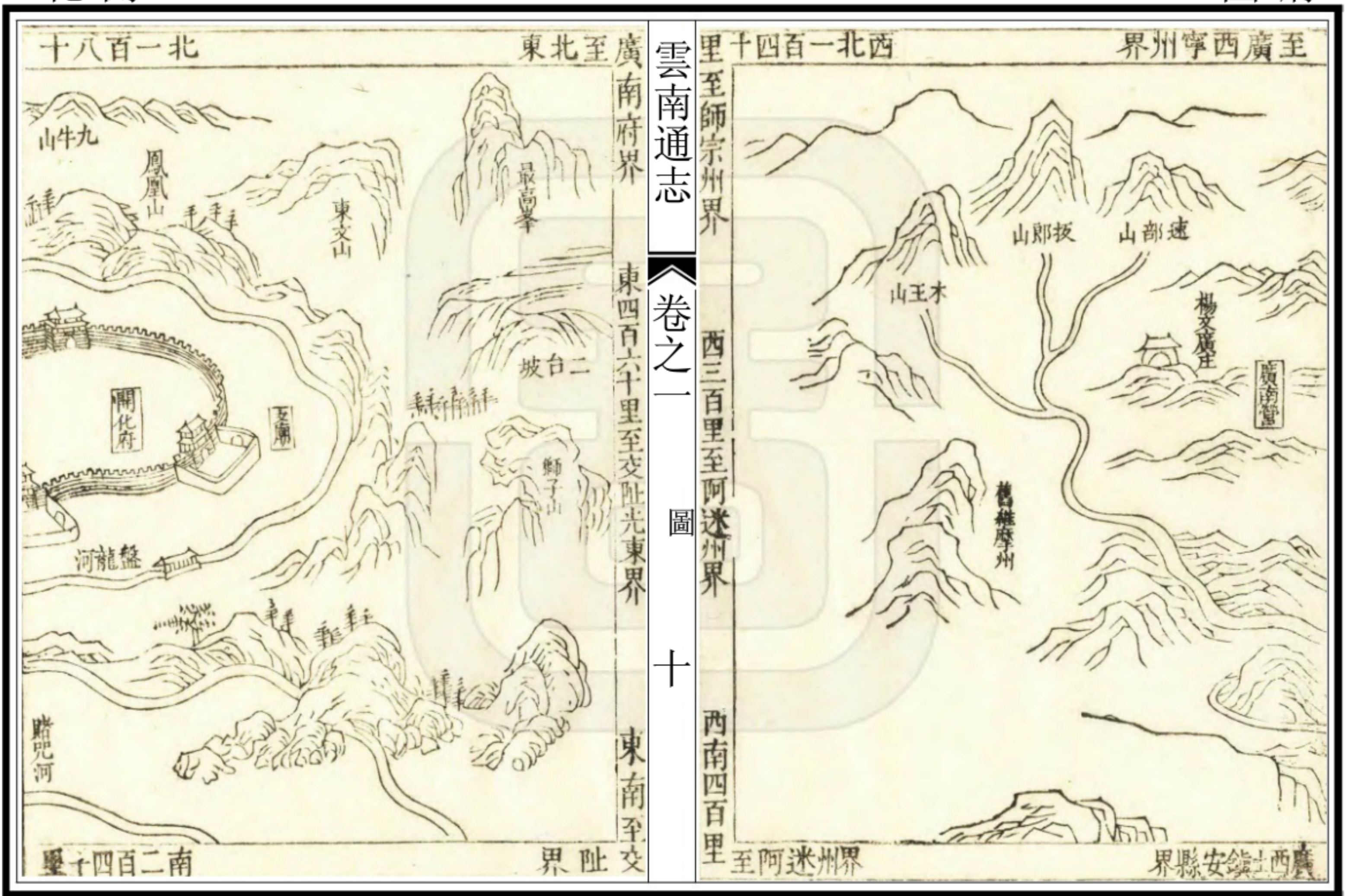


















雲南通志

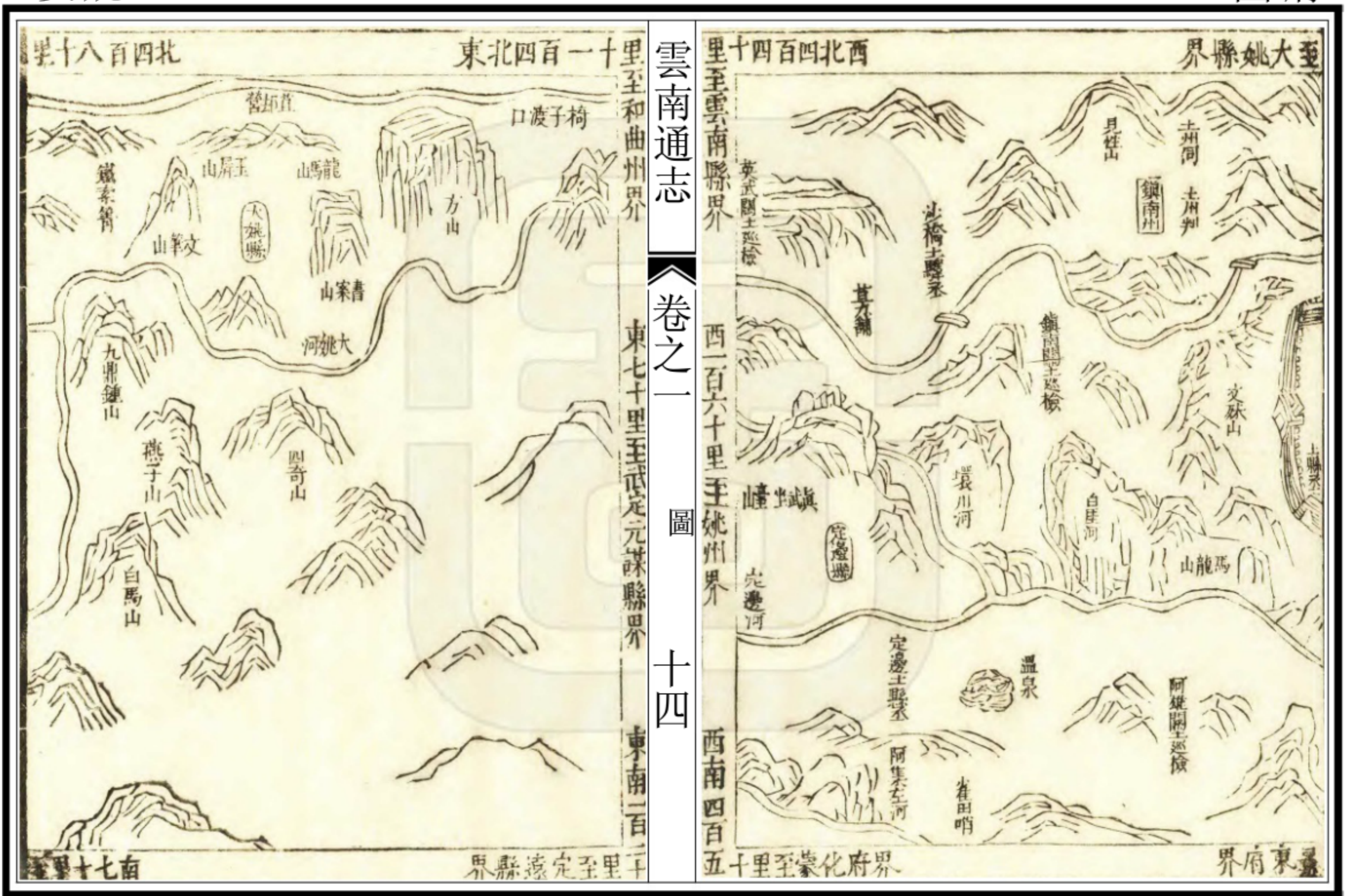
卷之一

十二









雲南通志

卷之一

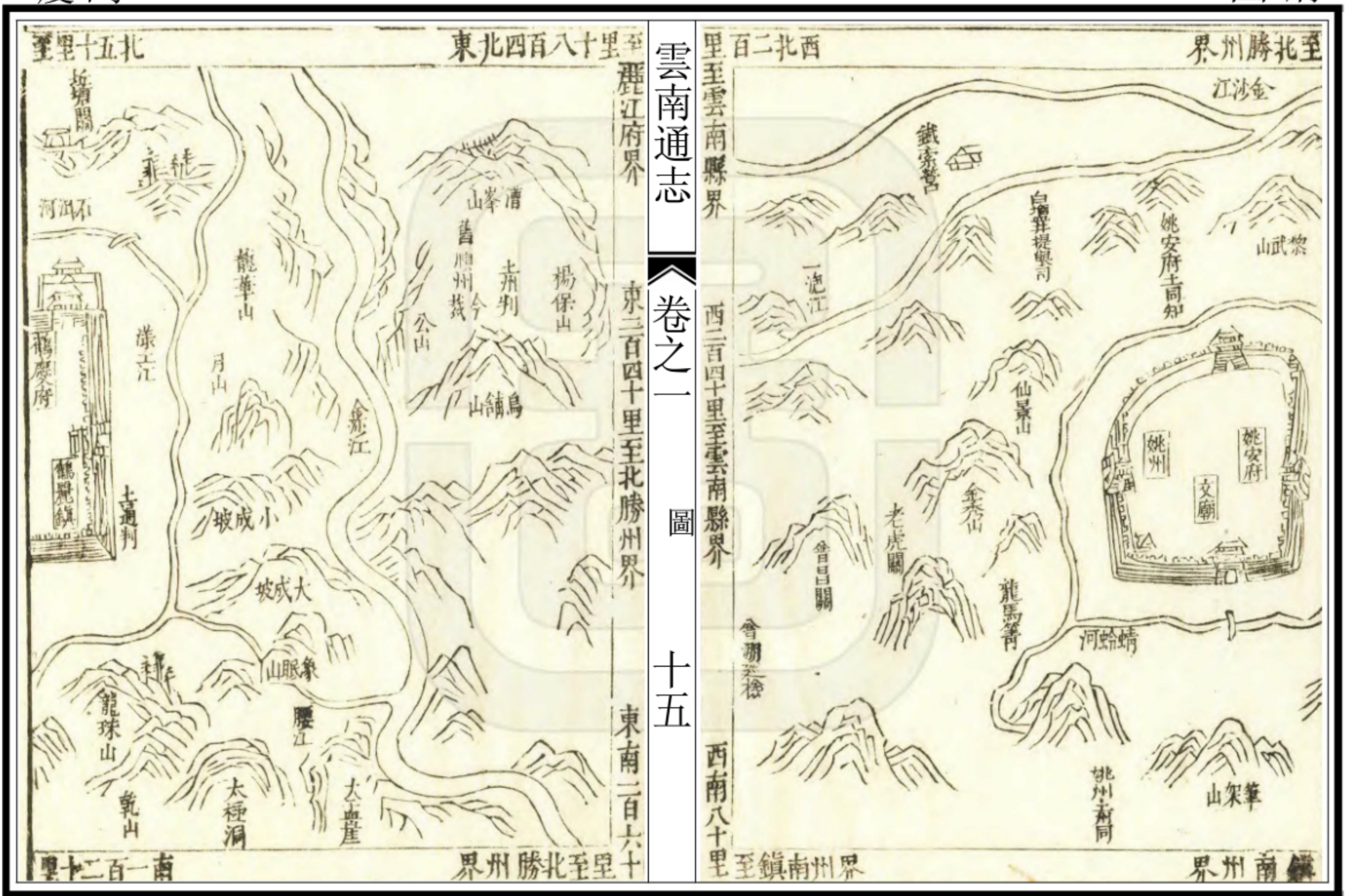
圖

十四

北四百里十八里  
 東北一百四十里  
 里至和曲州界  
 東七十里至武定元謀縣界  
 東南一百二十里  
 南七百里十七里  
 界縣遠定至里

西四百里十四里  
 里至雲南縣界  
 西一百六十里至姚州界  
 西南四百五十里至蒙化府界  
 界縣姚大至














雲南通志

卷之一

圖

十七

里至雲南縣界

東五十五里至趙州界

東南一百一十里

昌府地界

西二百二十里至灣甸土州界

西南至猛

界縣平永府昌永

錫鉛土驛丞

樂平山

鳳山

阿錄山

邦偏山

梳頭山

順寧府

中阿山

九層樓山

山嶽

西粵山

把邊山

猛

隆慶關

珠山

巍山

天馬峰

御筆峯

蒙化府

伏母山

棋盤山

靈應山

封川橋

羅水場水涼

文廟

北一百一十里

東北一百三十里

西至北西

西南至猛

東南一百一十里

界縣平永府昌永




雲南通志

卷之一

十八

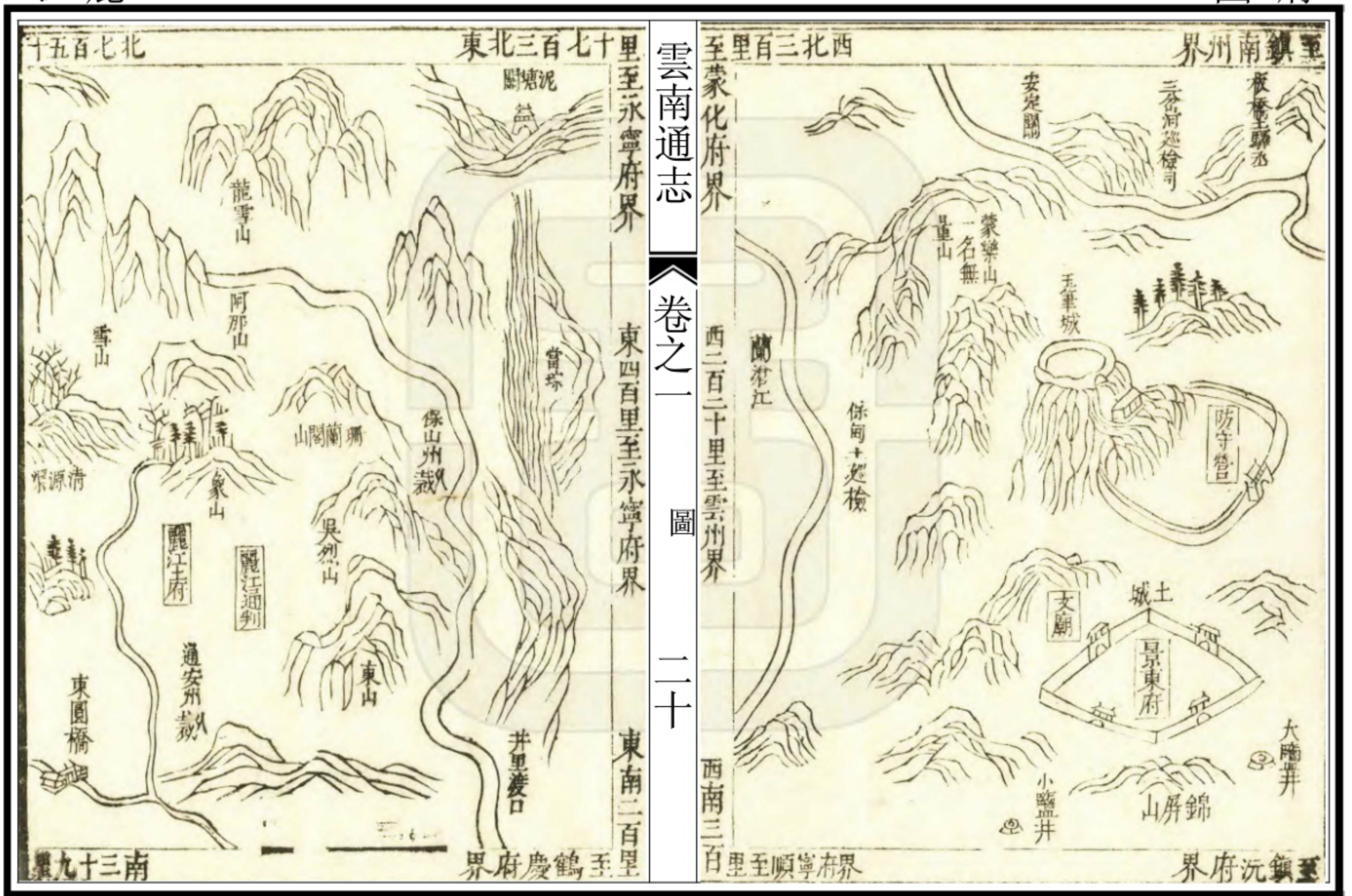






麗江

府圖



雲南通志

卷之一

圖

二十



雲南通志

卷之一

廿一







