

11

pub
K91-6
4

中
外
地
名
辭
典



3 2173 8073 6

編輯大意

一、我國地名辭典向無專書研究地理者殊鮮參考之善本是書遠徵博引依據中外各國地誌參證輿圖旁及志乘遊記搜集圖籍至數十種合中外各地名爲一書不惟供教科參考及自修之用且足備旅行家實業家之研究

一、是書關於中外地名上自國名都會下至商埠城鎮以及名山大川礦區鐵路靡不刊載

一、是書爲研究現今地名而設凡涉及歷史上之古國名古郡縣名概不輯錄以免混淆

一、外國地名譯音至爲紛糾本書悉從習見之譯音以爲標準並附列英文原名可供參照

一、書後附英華對照表一覽瞭然讀英文書者亦可藉資研究

一、中國地名民國以來道縣等區頗多增改外國地名歐戰後變遷亦鉅是書資料新內容豐富

一、各條雖以新地名爲準則其舊時之沿革亦說明於下俾易瞭解

一、中外地名至爲複雜有異地同名者以(一)(二)(三)(四)表示之有同名同類者以(甲)(乙)(丙)(丁)表示之條分縷晰朗若列眉

一、檢査各字俱以中文筆畫爲次序篇末英華對照表以英文字母爲次序翻閱極爲便利

一、中外地名頗極繁博本書搜羅容有未能詳盡尙希閱者隨時賜益俾匡不逮會當輯爲補編以爲增訂

中外地名辭典

目錄

頁數

一畫

..... 一

一

二畫

..... 一一五

二 丁 七 八 九 十 卜 人

三畫

..... 六一二七

三 上 下 口 山 千 子 小 犬 土 士 干 凡 于 弋

川 也 弓 女 久

四畫

..... 二八一五九

不 中 五 王 仁 化 什 介 今 內 公 分 尺 太 天

元牙戶方文孔六比日月水火水木牛斗
爪毛勿父尤戈巴支井丹屯厄片引

五書

.....

六〇—一〇一

古平石可玉正丕瓦仙代他永北札禾
本卯印白加旬包乍生尼汜汀台弗打
扒布左右外瓜四甘田皮卡市玄巨奴
且册巧由匝幼丙半叨甲司以吏母

六書

.....

一〇二—一三七

西百安宇休伊仰伏任伍江池汕汝汗
冰冲尖光托羊吉竹白曲同回行多合
全老考耒印向舟朱色名自匈危角各

后 牟 交 亦 米 列 圭 地 艾 吐 如 好 羽 取 死
有 夷 束 耳

七書

.....

一三八—一六三

伯 佛 低 佐 但 何 伽 修 呂 吹 吳 君 呈 扇 赤
克 沙 沈 泚 汴 汨 汪 汾 沃 汲 汶 沂 沅 沁 沔
希 里 辰 車 成 那 邦 邢 邢 貝 李 杞 村 杉 杆
杜 扶 批 利 西 巫 良 防 爽 孝 忻 完 宏 努 芒
亨 孚 束 牡 攸 奈 吁 狄 甬 坎 均 坊 岑 岐 匡
妙 秀 含 余 些 延 罕 辛 岔

八書

.....

一六四—二三八

亞 青 長 乳 的 波 河 泗 沫 沿 法 沽 沱 浦 沼

洄	俄	九	函	兩	昔	虎	非	响	邯	泌
洑	信	囂	羌	臥	芝	罔	孟	岫	邵	氾
湜	便	刻	坡	花	府	孤	嶼	邳	沮
洪	保	狀	坦	芬	底	周	岩	邳	油
津	俗	弧	坪	芷	直	呼	岢	育	東
洞	俟	尙	朋	芙	盱	呢	岱	肯	松
洱	俞	迎	雨	芮	委	咀	岳	肥	杭
洱	泉		采	奉	始	和	阜	承	枕
洳	洮		社	奄	姑	舍	卓	拉	枝
洵	漣		彼	奈	帕	金	卑	拔	析
活	洼		於	奇	帖	京	來	拒	板
東	洛		門	居	明	定	依	招	林
柳	洛		阿	忠	昌	宜	佶	抱	果
柘	洲		陀	厓	昆	官	房	岡	武
枸	洋		廸	孟	易	宛	所	眠	邱
柏		三九—二七七								

柞相查柔柴柯怒思恆恢恰恬前刺春
昭星昂秋科首南即奎奔禹勃眉省郃
封宣室香耶施拜括拱胸胥胡界冠牯
培垣突飛重在范英茂苗茅莒貞哈威
哀軍美音珂玻建紅約故政姜姚威屏
屨兗風邇厚後虹韭昱砂

十書

二七八—三二九

倫修倍倚倭倒俾倉哥唐哲原夏神祖
桐桂桑株根桃枸植格泰浩涌浦浮溼
海浙涉淳酒流紐納紗索城埃馬高鳥
特恭悅息恩茶草茗荔茱茨荆鈞蚌晁

理	陳	鄱	宿	淞	梵	十一	砥	剛	鳥	晏
猛	陵	郭	荷	浙	梅	畫	益	射	疴	晉
猗	陪	郭	莫	淇	梁	盜	袁	庫	容
野	陶	邨	莞	淡	梓	翁	師	釜	宮
巢	崇	邨	莆	淀	梨	套	凌	秦	皋
畢	崖	章	荻	混	梧	耿	真	秘	迷
略	崑	望	莎	涵	涿	虔	貢	秭	拿
紫	崆	脫	莘	淖	清	狠	徐	稗	捕
紹	崆	敖	莒	淳	涼	毫	班	朔	挪
終	嶂	敍	莊	淥	淮	孫	珠	旅	挨
細	嶂	釵	基	勒	深	三	門	琪	旁	娘
常	崗	商	堂	務	溜	〇	兼	陝	郎	峨
乾	琅	唯	御	康	涼	—	殷	院	邨	峴
通	琉	啓	得	麥	淩	三	剝	砲	邕	峽
連	球	陸	從	密	涪	六	脈	破	剡	峯

曼曹麻鹿張設許訥尉將雪零瓠蛇殺
偏偃倅獾菴處婆婁第旌船春悉焉鳥
魚掘掖拚捷掛聊戚國矜冕彩斜眾

十二書

三六五—四一〇

貴賀費買湘渝渦溫湊湖湛荷湯湄渭
渙渾渠渤陽隆隍隅階無焦森棗棲椒
普景智堯堪堡華萊菲萌菱萍菊莽博
惠雲登發婺嫫黃朝醜番揚提揭雅雁
雄集略單喜喬欽象嵐唳敦散舒尋圖
團答策筑猶猴盛勞勝順須項鄗鄂郿
鄆循復結絳給絕疏異越粵幾皖黑閔

間開閑壺壹壻琵琶瑄琦進厦斯硤詔彭
富斐傅舜最殼牌游

十三畫

.....

四二一—四四八

愛惹惹感愷綏經聖新達遂進道詹塞
塔塘塗路鄖鄉鄒鉅鉛輿資賈虞當裏
裕楊榆楚楓楯滄溲漏滂塗溝滋滑滇
滌睢萬葉葛葡葭落葫董葱葦義羣廉
廊會蜀蛾蜂貉獅闌瑞瑚瑋農稜雷電
零礎筧筠解園蓋雍雉敬媽鼓微靖肅
嵩頓煙熙黽飯辟碌祿

十四畫

.....

四四九—四七六

蒲蒙蒼蕩蓋蒸蒜蒿銅銀銚彰鳳漢漳
 濟榮淖漚漉激漣滿漾漁漠漉滋齊臺趙
 維綿綾綦綽綠榮榕榛壽碩碣瑒碧精
 箇管熊赫窩嘉寧察寨福肇聞聚魁廓
 遠慢慈颯鄢鄧鄞鄞雜對幕嶒蚶瑣墊監
 韶圖團閩賓翠舞端種與裴嫩除

十五畫

樂標樟樣樊樅磁確磬碾賣蓬蔡蔚蓮
 蓼輝鞏潮澄澎潢潼潏湖潭潛激漚激
 滕穎緬練盤鄧鄭鄱鄱摩撫撤撓厲廣
 廟儀儋劍劉曉嶠嶓稻穀稷膠膚熱黎魯

四七七—五〇一

慶慕褒德墨頤箭箱範駐赭窰蝦諒輪
遮適增煇嘶闐歐養震貌寬蕨

十六畫

.....

五〇二—五三三

整諫諾諸謚隨澳潞澧澗澗濁澮澤導
儒衡衛甌冀頭遼遵逕靜嶧黔默橫
橋樺橄盧錫錦錢錐龍龜餘獨噶興積
穆鴟覓霽霍歷燕燒闕磧磨蕩蕪蕃蕉
融螞款賴縉豫鄰鞞憑學駱壇篤闕

十七畫

.....

五二四—五三五

嶺嶽彌應懋霞獲鍾營襄賽薩薊薄蒞
臨繁點微蝶貔隰蓋環瓊績檣檀濟濞

濞 濡 濠 濤 溶 濱 鴻 館 優 齋 謝 磴

十八畫

..... 五三六—五四六

彘 翼 舊 韓 黜 瞻 瞿 歸 弄 雞 離 雙 雜 豐 顏

額 鎮 鎌 蕭 藍 醫 璧 繖 織 繡 瀏 濬 灤 麒 騎

禮 簡 甕 戴 檳 覆 謹 滌

十九畫

..... 五四七—五五六

漉 瀨 瀚 龐 廬 瓊 隴 懷 藤 藕 藁 鏡 邊 贊 羅

穉 綵 關 鵬 繫 臘

二十畫

..... 五五七—五六三

寶 資 蘇 蘆 斬 臚 嚴 騰 醴 輶 瀾 瀾 瀟 耀 鄗

箒 鐘 罌 鹹 獻 攔 黨 礬

二十一畫 五六四—五六七

鶴 灌 潯 蘭 鐵 饒 爛 鄂 霸 蝨 巍

二十二畫 五六八

龕 龔 鱗 離 歡 鑑

二十三畫 五六九

欒 夔 蘿 麟 巖 體 驛

二十四畫 五七〇—五七三

鑪 鞞 靈 鹽 衢 鷹 溺 鼈

二十五畫 五七四

觀 灣 蠻 爨 駁 鼈

二十六畫 五七五

灤

二十七畫

.....

五七五

灤 鑼

二十八畫

.....

五七六

鸚

二十九畫

.....

五七六

鬱 隴

附錄

英華地名對照表

中外里數及尺寸對勘表

中國重要地名英文表

五彩插圖

中華民國圖·····	一八頁之次
北亞美利加洲圖·····	七六頁之次
亞細亞洲圖·····	一六八頁之次
阿非利加洲圖·····	一三四頁之次
南亞美利加圖·····	二六〇頁之次
歐羅巴洲圖·····	五〇〇頁之次
大洋洲圖·····	五〇二頁之次

中外地名辭典

一畫

一關【都邑名】

在日本磐井川之南岸。北距盛岡十九里。奥州鐵路之要站。又爲北上川及磐井川貨物集散之中心點。

一泡江【水名】

爲雲南金沙江之支流。發源周官崇海。折而北流。經賓川縣東北。注入金沙江。

一拉溪【鎮名】

在吉林省吉林縣內。交通頗便。

一面坡【鎮名】

在吉林省寬城子縣東三十里。盛產煤礦。自清光緒二十八年。中俄吉林省煤鐵條約訂立後。歸俄國中東鐵道公司所採辦。中東鐵路通過之。

一條山【鎮名】

甘肅省甘肅道平番縣之一鎮。設有郵局。

一棵樹【鎮名】

在奉天省鄭家屯南境。屬遼源縣。今通四洮鐵路。

二畫

二道江【地名】

即吉林省濛江縣治之土名。詳濛江縣條。

二道河【鎮名】

屬察哈爾區豐鎮縣。設有郵局。市況尚盛。

二道溝【鎮名】

在吉林省通化縣。以產金、鐵、及石炭著名。

二龍波【鎮名】

在奉天省遼寧省甸縣。地屬街寨。現

擬設縣佐於此。

二日市町【鎮名】

在日本筑前筑紫郡。爲九州線鐵路車站。

二層甸子【鎮名】

在吉林省賓縣之南。通中東鐵路。並設有郵局。

丁堰【鎮名】

在江蘇如皋縣東。沿運鹽河岸。爲如皋至南通小汽輪往來必經之所。

丁字水【水名】

在福建省南平縣東境。爲東溪（即劍溪）亦名建溪、西溪、沙溪三水合流之稱。以其形似。故名。

丁字沽

●【河名】在直隸天津縣北。爲大清河、天北河之略。縱橫作丁字形。故名。亦稱丁沽。爲七十二沽之一。●【鎮



名)即天津之西沽村。鎮在沽水之西。與東通贊來鐵路支綫。爲轉運長蘆鹽斤之用。

丁字港 【海灣名】

在山東海陽之西南五龍河水口。有大澳東西橫列。漢口東向。廣約三海里。澳東西互。形略似丁字。故名。港口外。羣島縱列。其有名者爲門門島。古廣島。港內水深丈餘。乘潮而入。可連金口鎮。煙臺未開放以前。南北貿易。均聚於此。

丁嘴奴 T'ingganu 【地方名】

在馬來半島東岸。吉連丹之南。昔爲一獨立酋長部落。係馬來半島聯邦之一。位置屬領土之最南部。屬暹羅所統轄。產橡樹。椰子。並富於錫礦。

丁布克都 D'inkutu 【都市名】

在尼日爾河之北約九哩。爲非洲西部法領蘇丹主要之市。自伯爾伯里之陸商路。以此爲南驛站。扼商業交通上

之要衝。
七里

●【湖名】俗稱七里海。爲古九十九淀之一。在今直隸寧河縣之西南。受北運河及天津各引河之水。南流合潮運河。由北塘注入渤海。●【澗名】亦作七里澗。在浙江桐廬縣西。錢塘江上流。兩山對峙。水駛頗急。連亘七里。航行維艱。

七星 【關隘名】

在貴州畢節縣之西南。爲黔省險要之地。傅友德攻烏撒。奪此關以通畢節。諸蠻始下。

七峯 【山名】

在直隸省懷仁縣界。山有七峯。以摩天峯爲最高。其脊有蒼石。盤旋至巔。遠望如龍。山崖有玉龍洞。又有天橋。東壁鑿石梯百級。接鐵柱而上。

七井子 【地名】

即今奉天省開通縣治之土名。詳開通縣條。

七老圖 【山脈名】

在熱河區承德縣之西北。綿亘於灤河以東。爲興安嶺之南支。

八丈 【島名】

日本伊豆七島之一。距東京一百二十哩。周圍約六十餘里。

八格 【羣島名】

在浙江省東海中。大衢之北約六七海里。計稍大者二十五島。最大者名泗礁。

八步 【鎮名】

屬廣西省賀縣。位於甯江之西。設有電報局、郵政局等。

八莫 Bhamo 【郡邑名】

一稱新街。在緬甸東北之部邑。距中國境祇四〇哩。與雲南騰衝縣接界。在伊洛瓦底江上流。爲交通上之要地。得山鐵路及汽船。雨下至仰光(瀾貢)。今英人所築滇緬鐵路。已通至此。故與中國貿易。往來頻繁。將來當更興盛。

八達 【山嶺名】

一作叭囉嶺。爲屏藩關北口。由嶺下即關城。若建甌。若關井。屏藩之險要。當推此嶺爲最。歷代刻有天險二字。

八寨 【縣名】

舊爲處。屬貴州省都勻府。今改縣。屬貴州省黔中道。在沅水之一支流沅河上。生業以農爲主。附近有水銀產地。

八王子 【地名】

在日本東京西境。當甲斐街市。爲穀物業之中心。附近有多摩川。水甚清潔。爲東京市民之飲水源。近河口之火森海邊。多產淺草海苔地。

八公山 【山名】

在安徽省鳳陽縣水之北。淮水之南。昔荻歷半百萬兵敗績於此。

八戶町 【郡邑名】

日本勸業三戶郡之首邑。奥州線鐵路車站在焉。

八代町 【郡邑名】

日本肥後八代郡之首邑。在球磨川口。爲九州鐵路八代線車站。

八仙海 【湖名】

在雲南省何昭通二縣間。大文溪田焉。

八尾町 【郡邑名】

(甲)日本河內中河內郡之首邑。爲關西線鐵路車站。(乙)日本越中船負郡富山市之南。產有生絲、蠶種、紙等。

八角台 【鎮名】

屬奉天省遼安縣。在遼河西岸。

八重山 【羣島名】

沖繩西南海中之羣島。爲石垣、西表、與宮古等小島所成。

八面城 【地名】

在奉天省昌圖縣東北八十里。爲一繁盛之區。現擬設縣佐於此。今通四洮鐵路。

八家鎮 【地名】

在奉天省岫巖縣治之土名。或稱大八家子。設有郵局。

八道江 【鎮名】

在奉天東遼道臨江縣。地瀕渾江。面積遼闊。現擬設縣佐於此。

八幡町 【郡邑名】

(甲)日本近江蒲生郡之首邑。爲東海道線鐵路車站。物產以蠶紙爲最著。(乙)日本美濃郡上郡之首邑。

九江

●縣名。舊稱德化。爲江西省九江府附郭首縣。今裁府留縣。並改今名。爲潯陽道道會。城當長江之濱。形勢極佳。清咸豐八年中英條約。開爲商埠。商場在西門外。有英國租界。●

南鐵路(即南潯鐵路)於此發軔。●【鎮名】在廣東省甘竹之北十五里。位於西江之左岸。民船碇泊於此。市街繁華。爲商業之中心。

九曲 【山名】

在廣西懷遠縣西北。高萬仞。怪石巉巖。中流一泓。碧練千尺。

九州 *Kyushiu* 【島名】

爲日本四大島之一（本州、四國、九州、合北海道、爲四大島）。位於本州島之西南部。全島政治上區劃。稱西海道。

九里 【關隘名】

在河南省。與平靖武勝合稱爲義陽三關。魏晉以後。三關之險。皆爲南北重鎮。

九南 【鐵路名】

一稱南浦鐵路。在江西省。自九江起至南昌止。長約三百里。爲商辦鐵路。借債日款建築。

九洲 【洋名】

一作九星洋。亦名七里洋。在廣東香山縣東南。

九宮 【山名】

在江西省武寧縣西北。爲幕阜山脈之支阜。

九峻 【山名】

在陝西醴泉縣東北。九峯峻峭。高六百五十七丈。周十五里。山之南麓。即

咸陽北阪。

九連

●【城名】在奉天省安東縣東北。隔鴨綠江與朝鮮之義州相望。爲古來交通要道。中日俄兩役。皆以之爲戰場。

●【山脈名】在廣東連平縣東三十里。北與江西接界。綿亘數百里。環連九

縣故名。俗稱九龍山。

九盤 【山名】

在四川南川縣東十二里。山凡九折。歷險而升。高峰頹峻。

九隆 【山名】

在雲南保山縣西十里。一名牢山。爲漢之哀牢夷種族世居之地。群哀牢山脈餘。

九華 【山名】

在安徽青陽縣。爲黃山山脈之支脈。古名九子山。因李白遊此。改名九華。明時王陽明曾讀書其中。山上寺觀不少。今士女參拜者。絡繹不絕。

九疑 【山名】

一名香格山。在湖南省耒山縣西南六十里。周二百餘里。相傳虞舜葬此。故山陽有舜陵及舜廟。山巖縱列。異嶺同勢。遊人疑之。故名。亦作九疑。九龍。

●【江名】源出福建龍巖縣。有二源。北曰九龍溪。南曰雁石溪。合而南流。右會龍溪。東南入海。惟水淺頗淺。險灘極多。除下流外。無水運之便利。

上流大石林立。船每失事。近擬鑿資。疏開大石。以便運道。●【半島名】在廣東省。珠江口左岸。與香港隔水相望。清咸豐十年。我以半島南端九龍

司地方讓與英。光緒二十五年。又以附近二百餘方英里之地租與英。租期九十九年。●【濶名】亦作九瀾。在福建清流縣南。水勢險峻。爲閩省之最。●【山名】即九連山。當贛粵接

界處。詳九連山條。

九里古拉達巴罕 【嶺名】

在錫擊江之東北。大金川之源出焉。

十勝

①【山名】在日本北海道的。②【郡名】日本北海道之郡名。③【水名】日本北海道之大川。發源於十勝山脈之信蒲山。南流入佐幌川。東南流至梶來村分二流。入十勝郡。一百十餘村入海。一百大津村入海。

十二圩 【鎮名】

屬江蘇省儀徵縣。為鹽船總碇之所。今亦因爲起卸貨物口岸。

十八灘 【灘名】

爲江西贛江中之最險處。有灘十八。在贛縣者爲天柱、白澗、繁漢、大湖、銅盆、落湖、香洲、梁口、高灘。在萬安縣者爲崑崙、順漢、武湖、昂邦、小灘、大灘、船灘、惶恐諸灘。水勢湍急。以惶恐爲最。舟行至此。咸有戒心。

十八盤 【嶺名】

有二。(甲)在直隸宛平縣境。山勢曲折。凡十八盤而始登其嶺。(乙)在直

隸贊皇縣西六十餘里。山徑巖紆。森林繁茂。上下十有八折。

十刹海 【湖名】

在北京地安門外。因四圍有十古刹。故名。湖廣約五十餘畝。分大小二湖。夏季游人來此納涼。亭榭茶樓。極一時之盛。

十二版納 【地名】

爲土司地方。屬雲南晉寧越道。全境分爲七區。以一總局長統轄之。

十三都司 【鎮名】

新名大橋頭。爲江西、廣東兩省之境界。交通及商梁上之要道。四周多山。

十萬大山 【山名】

在廣東省欽縣西北二百里。盤於兩粵之交。有四百餘峰。爲句漏山脈著名之山。

卜奎 【地名】

一作卜魁。亦名齊齊哈爾。即今黑龍江省龍江縣治土名。

人吉町 【郡邑名】

日本肥後球摩郡之首部。瀨珠摩川畔。八代町之東南。爲鹿兒島鐵路車站。有船舶通至八代。

三畫

三山

【鎮名】在浙江岱嵒縣東北四十里。昔置防海戍所於此。

三水

【縣名】舊屬廣東省廣州府。繼屬廣東省粵海道。城當西北兩江之會。清光緒二十三年中英條約因爲商埠。三水鐵路移駐於此。◎【舊縣名】舊屬陝西之三水縣。今改梅區縣。◎【鐵路名】在廣東省。自番禺經佛山西迄三水。爲粵漢鐵路支線。長約百餘里。一稱廣三鐵路。

三台

【縣名】屬四川省嘉陵道。舊爲涪川府附郭首縣。今裁府留縣。城瀕涪水與羅江合流之處。生絲綢緞之工業頗盛。其他農產。有麥、麻、茶、甘蔗、桐、柚及各種藥材。

三合

【縣名】

三江

原屬貴州有獨山縣轄地。土名三閩屯。今析置。屬貴州省黔中道。縣城在都江之濱。爲商業地。富柳江水運之移點。實苗族與漢人通商之場所。木材自此運入西江。而輸送於廣西者頗多。

【縣名】舊稱懷遠。屬廣西柳州府。今更名。屬廣西柳州道。縣城介於潯江、洛江、融江三水環繞之中。故名。森林頗盛。農產以稻米爲佳。◎【鎮名】在浙江紹興縣東北四十里。浮山北麓。小江繞其前。大海浸其東。與三江所城。南北相峙。爲東海之門戶。對有小城。明時增築之以禦倭。

三次

【部邑名】日本備後豐三郡之首邑。游三次川畔。物產有大麻、鮎鱈。◎【水名】日本備後神石郡大川。長一百九十六里餘。

三宅

【島名】日本伊豆七島之一島。下田港之南。

三夷

【海口名】在廣東省赤溪縣西。新寧鐵路。起點於此。

三沙

【海灣名】一種三部澳。在福建省東北海岸。詳三部澳條。

三佛

【鐵路名】自廣東三水至南海(佛山)。係商款。爲粵漢支線。

三河

【縣名】舊屬直隸順天府。今屬京兆區域。位於蘆溝河上流之西岸。當薊縣至北京之要道。

三門

【海灣名】在浙江省象山半島之南。口門有南田朱門諸島。故一名南田港。灣闊水深。山嵐環抱。爲一天然良港。清時意大利曾索租其地。我國拒絕未

尤。民國九年。有開闢爲農墾區域之計畫。以渭北之岳井。蛇盤山及渭南之樊陝所。爲最適耕作之地。土脈肥沃。天氣和適。農林產品頗多。①「山名」在河南武安縣西北八十里。山有三足。峻峙如門。洛水出焉。

三姓【地名】

即今吉林省依蘭縣治土名。依蘭之名。即滿洲語依蘭哈拉之略。譯云三姓。故又名三姓號。清雍正十年。曾設副都統於此。詳依蘭縣條。

三浦【半島名】

在日本本州島東海岸。與房總半島共指東京灣。其東北岸。爲後須賀軍港。

三原【縣名】

秦屬陝西省西安府。今屬陝西省韓中道。北距長安九十里。屬渭水流域地帶。棉花產出頗多。

三涇【鎮名】

在安徽涇縣及旌德縣之間。距涇縣八十里。至旌德四十里之地點。爲山間

一小郡邑。其地因位於兩縣間。故市況尙盛。

三島

①【郡邑名】(甲)日本伊豆田方郡之首邑。人烟稠密。爲東海道線鐵路車站。有三島神社。(乙)日本伊豫宇摩郡之首邑。物產以紙爲最著。②【島名】日本伊豫越知郡與安藝間海中諸島之總稱。

三峽【峽名】

在長江上游。介川鄂之間。即瞿塘。巫。西陵、三峽是也。就中以瞿塘峽爲最險。分詳各條。

三澗【山名】

在今河南省洛寧縣北六十里。亦曰二澗。有南北二澗。古道在二澗間。冰積稍融。又稱晴雲。地形險易。河流翼岸。魏牟插天。絕谷深委。峻坂迂迴。西接函谷。自古稱峭險之險。甲於天下。

三國

①【郡邑名】日本越前阪井郡之首邑。商業頗盛。②【山名】(甲)在日本上野多野郡。高六四六八尺。(乙)日本越後南魚沼郡。高四四九(尺)。

三都【島名】

在福建省三沙灣內。周二十里。岡村起伏。竹樹叢茂。餘詳三都澳條。

三湖【水名】

即湘江上游之總稱。與灘水同發源於廣西靈川縣之海陽山。曰灑湖。合流至興安縣。歧而東北入湖南。至零陵合瀟水。曰瀟湖。至衡陽合蒸水。曰蒸湖。是爲三湖。合而北流。注入洞庭湖。餘詳湘江條。

三堡【鎮名】

屬直隸省延慶縣。關溝至此愈狹。牽攀牙錯。軌道艱通。過京綏鐵路西北行。有五貴頭石佛寺兩村。一長一百五十尺。一長四百六十三尺。計前距青龍橋站七里。

三道【鎮名】

在經過區五原縣西境。為黃河南北兩派之分歧處。境內有天主教堂多所。教會有五原縣捕扒子補陞地方。

三壩

【水名】亦稱溝河。在河南省南召縣北界關西七里。亦謂之黎陽關水。

源出南陽縣分水嶺下。東北流入縣城。

【屬縣名】即魯陽關。在南召縣北五十里。與魯山縣分界。即三澗路口。

三壩【舊縣名】

即今川達特別區域義教縣。

三巖【地名】

即今川達特別區域武成縣治舊稱。

三比西 Zambezi 【河名】

為非洲東部最大河流。發源於葡領西非洲之西南部。地羅羅 (Dilo) 湖。

中流經峽谷處。急湍奔流。成世界有名之維多利亞大瀑布。下流始通舟楫。各長一千六百哩。流入印度洋。

三不管【地名】

即天津市南市。其地介於中國與日法

二國租界之間。土人遂以三不管名之。毗連老西開。其地日益繁盛。

三屯營【鎮名】

在直隸遵安縣西北。湖濱水之南。石城周七里。稱為巨鎮。

三打根 Sandakan 【郡邑名】

為英領北婆羅洲之主要都會。知事駐焉。物產有材木、橡皮、椰草等。

三池町【郡邑名】

日本筑後三池郡之首邑。肥後街道之要驛。市況尙盛。物產以石炭、棉、絲為最著。

三多靈 Santolin 【島名】

希臘之多島海中火山島。克拉的島之西北七〇哩。富於有史以前之遺跡。

三多斯 Santos 【海港名】

為巴西國首都。在里約熱內盧之西南三十二哩之海岸。港內深廣。能容巨船。後控聖保羅州。輸出咖啡極盛。實為世界第一加啡輸出港。

三江口

【港名】(甲)在湖北黃岡縣城內。上流分三派。至此合流。中有新生洲與蟬蟻洲。晉劉裕曾破桓玄於此。(乙)在浙江紹興縣北境二十八里。盤關於此。凡紹興蕭山二縣之水。輒以流於其外即三江口。(丙)鎮名(甲)在奉天省遼源縣(鄭家屯)東南境。今通四洮鐵路。南與傅家屯相接。(乙)在湖北武昌縣西十里。三江合流。延袤廣闊。為武昌蕪蕩之屏障。

三江營【港名】

在江蘇省丹徒圖山關東北。瀕長江北岸。最為扼要。

三岔口【地名】

即今吉林省東寧縣治之土名。

三河壩【鎮名】

在廣東梅縣之梅江下流二百三十里之地點。位於梅江與梅江合流處。舊稱三河司。與潮州松口間。有小汽船之往來。

三分驛【鎮名】

亦陝西省鳳縣。山深林密。現擬設縣
佐於此。

三原町 【鎮名】

在日本備後國調部。瀨川川口。爲
山陽鐵道車站。特產有煙草。

三要司 【鎮名】

在陝西省雋南縣。界遼豫省。山嶺衆
雜。現擬設縣佐。

三來集 【鎮名】

在直隸大名道長垣縣東南七十里。與
豫省接壤。民風蠻悍。現擬設縣佐於
此。

三浪津 【都邑名】

朝鮮慶尙南道之都邑。釜山之北方。
臨洛東江。距江口二十五哩。水深可
通巨船。運輸便利。商業繁盛。有京
釜線鐵路車站。

三都澳 【港灣名】

在福建省浦縣西南。爲一良港灣。灣
內有三都島。設有海防。木爲寮寮之
小邑。水深波平。口狹內寬。爲安全

良港。口門日東沖口。與羅源之羅江
盤相對。清光緒二十三年。意人要求
租借。拒之。次年開爲商港。輸出茶、
樟腦、蠶絲等。就中以茶爲大宗。

三脚屯 【地名】

在貴州省。沿都江之北岸。生業以農
業爲主。次之爲酒釀業。民國四年改
三脚屯爲三合縣。詳三合縣條。

三道河 【地方名】

在塞夏阿拉善蒙古之一角。當西歷一
八九〇年。有比利時耶教徒國王德探
查至此。向阿拉善王租借。並招華人
墾殖。收獲頗佳。內分十八區。不受
中國之政教。儼然成一獨立部落。

三達非 Santa Fe 【都邑名】

在阿根廷國之巴拉那市西北四哩。位
於巴拉那河與支流薩拉多河會合點之
上流。薩拉多河畔。

三淮場 【鎮名】

在四川渠縣城北九十里。爲渠江與巴
河相匯之地。商業頗盛。輸出品以牛

羊毛皮、藥材、菸葉、棉、柑、之屬
爲著。有小童履之稱。

三羅圭 San Roque 【岬名】

南亞美利加洲巴西國東北端之岬。都
會同名。

三的亞哥 Santago

【都邑名】一作三查額。在智利國中
央。安達斯山麓之沃野。高海面五四
五米。爲智利首都。市況殷繁。南太
平洋岸之第一都會。風景尤勝。

港名 【甲】爲西印度羣島之蘇多明峨

共和國之商港。位於海地島之北部。
【乙】爲古巴共和國南部之良港。輸出
品有煙草、咖啡等。

三寶瓏 Samarang

一作三馬隆。爲荷領爪哇島之商埠。
距海岸僅一哩。爪哇三大市場之一。
華僑居此者頗多。砂朥、加叻、煙草、
印度藍等。集散甚盛。惟埠頭不佳。
未能成爲良港。

三音諾顏 【部落名】

舊縣名因諸類。為外蒙古四部之一。

當土謝圖汗部之西。為漢匈奴所突厥

建牙之地。蒙古之興。亦都於此。為

歷史上著名之地。全土分為三十二旗。

合附屬之類各特二旗。共為二十四旗。

會盟於齊齊爾里克之地。古跡有蒙古

都城之租林。及唐代突厥之開特勤碑

等。頗著名。

上元 【舊縣名】

舊為江蘇省江寧府首縣。與江寧縣同

城。今併入江寧縣。

上杭 【縣名】

舊屬福建汀州府。今屬福建汀漳道。

縣城瀕汀江西岸。

上林

【縣名】舊屬廣西思恩府。今屬南寧

道。在邕寧之南。城瀕明江上流。東

南有十萬大山與廣東相接。

上映 【舊土州名】

屬廣西省田南道。今與向武都康二

州合併。改為向都縣。

上高 【縣名】

舊屬江西瑞州府。今屬江西廬陵道。

在高安瑞州縣之西南。縣城瀕錦江

上流對水之北岸。

上海 【縣名】

舊屬江蘇省松江府。今為江蘇省滬海

道道會。城當黃浦江濱。清道光二十

二年中英條約開為商埠。商場在城址

北。有法英美三國租界（英美已併為

公共租界）。商業之盛。推為全國巨驛。

滬寧滬杭甬兩鐵路。亦於此發軔。

遊。在邕寧之南。城瀕明江上流。東

南有十萬大山與廣東相接。

上野

【部邑名】日本伊賀山那之首邑。

與幸頗有名。【公園名】在日本東京

下谷區。內有博物館書室等。西南

不忍池之蓮花頗有名。又園中多種樹。

上虞

【縣名】秦代置縣。因舜後所封而名。

瀋屬浙江紹興府。在府東百二十里。

今屬浙江會稽道。滬杭甬車。已通至

縣西之百官鎮。【江名】在上虞縣西

三十里。即曹娥江。當巡河之渡口。

滬杭甬鐵路。設站於此。跨江之鐵橋。

尚未告成。

上蔡 【縣名】

春秋時為蔡國。楚并其地。故名上蔡。瀋屬河南汝寧府。在府北七十五里。

今屬河南汝陽附近。

上龍 【土司名】

屬廣西省鎮南道。

上饒

【縣名】舊為江西廣信府府治。今屬府存縣。屬豫章道。縣城源信江上流。

商樂順益。【江名】一名信江。發源江西玉山縣東北之懷玉山。西南流至上饒縣。稱上饒江。詳信江條。

上下凍 【土州名】

屬廣西鎮南道。

上隆布 【土司名】

為普流住牧土司四十族之一（即唐古特族）。此族為往古羌氏諸西戎之一派。明時服屬於蒙古。清屬西藏辦事大臣管轄。民國改屬甘肅寧海鎮守使。直接管理土民而納其貢賦。

上隆塘 【土司名】

為普海住牧土司四十族之一。詳上隆布條。

上西里西亞 Upper Silesia

【地方名】

蓋別於奧國之下西里西亞而言。一作上西萊西亞。位於德意志之東南部。盛產煤鐵。為德國工業之中心。世界大戰後。依凡爾登條約。公民投票之結果。頗德德居多數。波蘭與德國。遂起爭執。卒由協約國聯盟會議決。以東半部屬波。西半部屬德。

上阿拉克頓 【土司名】

為普海住牧土司四十族之一。詳上隆布條。

上烏丁斯克 Verkhne Uinsk

【都邑名】

在西伯利亞南境。色楞格河右岸。南經恰克圖可入外蒙。東經赤塔城可通東三省。為一要害之地。

上通古斯加 Upper Tunguska

【河名】

西伯利亞之葉尼塞河支流。上流為安加拉 (Angara) 河。發源貝喀爾湖。北流折而西流。注入葉尼塞河。

下石 【土州名】

屬廣西鎮南道。

下江 【縣名】

舊稱廳。屬貴州黎平府。今改縣。屬貴州鎮遠道。設有郵局。

下旺 【土司名】

屬廣西鎮南道。

下蜀 【鎮名】

在江蘇句容縣附近。有下蜀港。俗呼官港。宋紹興間。金主亮南侵。虞允文駐京口。令苗定麟下蜀為後援。即此。今通潤寧鐵路。

下雷 【土州名】

屬廣西鎮南道。

下關 【商埠名】

（甲）在中國江蘇省江寧縣城外。沿長江口岸。為外人居留地。各國領事署多在城內。往來長江之汽船。輻輳於此。交通甚便。有寧省鐵路。直達城內。（乙）在雲南大理縣城南三十里之地。往昔市況甚盛。經回教亂後稍衰。

陸路交通。商賈爭集。貿易品有毛織物、茶、麝香、鹽砂、糖等。(丙)為日本山陽道之最良港。一名馬關。亦名赤間關。隔下關海峽對門司港。為日本主要商埠。馬關燒草。赤間關硨石。為其特產。清甲午之役。倭和於此。稱爲馬關條約。

下九台 【鎮名】

在吉林之德惠縣。舊稱喇嘛哈台。與其東之上九台相對峙。為昔時邊防斥築處也。地形寬坦。向爲荒曠之區。自吉長鐵路成後。下九台環繞糧豆。以此爲集中地。設成市墟。每屆冬令糧黃山積。爲吉長路最易發達之站。

下札武 【土司名】

爲青海住牧土司四十族之一。詳下陸壩條。

下陸壩 【土司名】

爲青海住牧土司四十族之一(即唐古特族)。此族爲往古羌氏諸西戎之一派。明時服屬於蒙古。清屬西藏辦事大

臣管轄。民國改屬甘肅寧海鎮守使。直接管理土民。而納其貢賦。

下格爾吉 【土司名】

爲青海住牧土司四十族之一。詳下陸壩條。

下通古斯加 Lower Tunguska

【河名】

爲西伯利亞之葉尼塞河最北之支流。曲折西北流。至北極圈之南。注入葉尼塞河。

下加利福尼亞 Lower California

【半島名】

爲墨西哥西部之一州。地勢爲狹長形之半島。東抱淺海之加利福尼亞灣。西瀕太平洋。其尖端爲森盧加斯(San Lucas)角。

口北 【道名】

屬直隸省。治宣化縣。轄縣十。宣化、赤城、萬全、龍關、懷來、陽原、懷安、蔚、延慶、涿鹿。

山口 Yamaguchi 【邑名】

日本本州區之邑。頗重要。今駐有陸軍及高等學校。維新之時。志士輩出。

口之津 【港名】

在日本肥前南高來郡。港灣水深。碇泊便利。設有燈塔。輸出石炭頗多。

山丹

【縣名】舊屬甘肅甘州府。今屬甘肅甘涼道。縣城瀕山丹河上源之南岸。縣南有大草灘黃草灘。水草豐美。宜於畜牧。

【河名】發源甘肅西塔那運山脈之東北麓。西流至高臺縣。折河北流。出長城。經毛目縣。入額濟納古爾恩特旗境。注於居延海。下流爲坤都倫河(即黑河)。爲古之弱水。

山西 【省名】

爲我國三十二省之一。以其位太行山脈之西。故云。轄道三。縣一百零五。又稱山右。春秋時屬晉地。故亦簡稱晉省。北界長城接察哈爾。西以黃河界綏遠及陝西。南界河南。東界直隸。地勢高亢。山嶺盤紆。故稱產頗富。

以煤礦者稱於世界。人民多從事工商。

【**省名**】
為我國二十二省之一。以其地三分之一。位於秦山脈之東。故名。亦稱山左。又因古為魯國地。或稱魯省。疆域北至直隸海峽及直隸灣。東面黃海。西鄰直隸河南二省。南接江蘇。轄道四。縣一百零七。

【**關隘名**】
富長城東都處。著名險關。為明時所建築。以其地南臨巨海。北倚大山。故名。為遼瀋要塞。稱天下第一關。即今臨榆縣城之東門。京奉鐵路經此。入奉天省。

【**郡邑名**】
日本肥後鹿本郡之首邑。在熊本市之東北。物產以陶器及傘為最著。有噴出之溫泉所。泉質硫磺。俗呼湯町。市況繁盛。

【**縣名**】
舊屬山西大同府。今屬山西省雁門道。縣北有新城古址。為後魏所築。【**舊縣名**】屬浙江省。今與會稽併入紹興縣。【**道名**】為日本八道之一。在本州島山陽道之北。而日本海。

【**山脈名**】
一稱摩天嶺山脈。在奉天遼陽縣南六十里。東接長白山脈。峭壁巖岫。奇峯疊翠。為遼東著名之山。
【**郡邑名**】
【**山脈名**】
在奉天遼陽縣東北。介太平洋與鄂魯次克海間。島凡三十有二。舊為日俄共有。西曆一八七五年。俄屬與日海軍實島部交換。遂全地屬日。【**海峽名**】即在千島羣島。與堪察加半島之間。

【**縣名**】
在奉天遼陽縣南六十里。東接長白山脈。峭壁巖岫。奇峯疊翠。為遼東著名之山。

【**郡邑名**】
在日本東京灣附近。為總武鐵道要站。房總鐵道之起點地。有羽衣松。君待橋等勝區。并有專門醫學校。

中外地名辭典 三畫 山千子

【**地名**】
在奉天省撫順縣境。為著名煤礦所產地(即撫順煤礦)。產額頗豐。初為俄人所開採。日俄戰後。為日本所奪。附近有撫順車站。

【**山名**】
在四川廣元縣北十里。大江東岸。先是懸崖架木作棧。以通行人。自唐時鑿石為佛像千尊。遂成通衢。

【**地名**】
自陝西長安縣南百里之子口。南達洋縣東百六十里之午口。長六百六十里。為南棧道之一。當川陝之要衝。

【**河名**】
當津沱河之下游。自滄陽河以下。皆稱此名。東南流至天津。併大清河會白河。

【**河名**】
當津沱河之下游。自滄陽河以下。皆稱此名。東南流至天津。併大清河會白河。

小白 【山脈名】

爲長白山支脈之一。其巔經吉林省松花江上流右岸。其分支爲帽兒山、牛心山、雙興阿山、大阿山等諸秀峯。

小奴 [Cedar Lake] 【湖名】

位於加拿大之亞爾伯特州之中部。當馬更些河上流。面積較大奴湖僅得六分之一。

小孤 【山名】

一稱小姑山。在江西省彭澤縣北。峯巒長江中流。山勢峭拔。爲江防要峯。山巔鑿有海門第一關五字。得之足以東規安慶。西瞰九江。

小清 【河名】

發源山東章邱縣東南分水嶺。北折而東北流。經濟山泊。又東北會清水泊水。而流入海。

小倉 【市名】

在日本門司之西南。居關海峽之南岸。有驅軍駐所。爲九州鐵路之車站。棧物頗多。

小凌 【河名】

源出熱河區朝陽縣西南之明安喀喇山。東流出松子門。經奉天錦縣西南。注於渤海。水深三四尺。幅廣里許。有航行之利。

小石口 【鎮名】

在山西省繁峙縣北。地當陞陞。現擬設縣佐於此。

小成山 【島名】

在山東成山頭之西北。約三四海里。高約二百餘尺。西入名爲亞老司士特島。航海者恒以小成山爲標準。

小笠原 Bonin Is. 【羣島名】

在日本之東南。太平洋中。島嶼甚多。爲火山脈所構成。其大者爲父島、母島。兄島、弟島在父島附近。姊島、妹島。在母島附近。地處熱帶。氣溫頗高。但海洋性氣候甚發達。產甘蔗、香蕉、鳳梨、甘藷等。全島屬於日本。

小章村 【鎮名】

在直隸保定道東陽縣北七十里。地處

邊境。現擬設縣佐於此。

小巽他 Little Sunda 【羣島名】

屬南洋羣島四部之一。爲橫亘西里伯、摩鹿加羣島以南諸島之總稱。就中以的摩爾島爲最大。自十七世紀以來。荷人漸次蠶食。今除的摩爾一部分爲荷蘭外。餘概屬荷。

小衢山 【島名】

在浙江省東海中。大衢之西北約二海里。一名巴邑特島。

小二家子 【鎮名】

在奉天遼瀋道黑山縣。地屬沿邊。現擬設縣佐。

小亞細亞 Asia Minor

【地方名】在亞洲西域。爲東土耳其領土。世界大戰後。土耳其爲協約國所分割。僅存此一隅之地而已。【半島名】包有小亞細亞全境。爲黑海地中海天然障界。西亞一大半島也。

小卑爾脫 Little Belt 【海峽

在直隸保定道東陽縣北七十里。地處

名

一稱小帶海峽。在丹麥之芬寧島(Finno)與日德蘭半島(Denmark)之間。為波羅的海之門戶。

小俄羅斯 Little Russia 【地 方名】

當俄羅斯之西南部。十七世紀。始併入俄國版圖。占有黑土帶。為俄羅斯最膏腴之地。自俄國分崩後。屬烏克蘭新國境內。

小維西村 【土丹地名】

屬臺南府鹿港道。

小安提利斯 Lesser Antilles 【羣島名】

西印度羣島之一部。就中分為英領諸島。法領諸島。荷領及丹領諸島。英領者。為利華特諸島。威得喇諸島。巴巴多島及特利尼達島等。法領者。為瓜特羅伯島及馬底尼克島等。羣島皆由火山岩所成。

大田 【縣名】

中外地名辭典 三畫 小大

舊屬福建永春州。今屬福建廈門道。位於尤溪河上流之左岸。丘陵起伏。甚少平地。工商業不發達。人民概以農為主。

大扒 【鎮名】

屬廣西昭平縣。臨桂江之右岸。桂江至此。水勢頗急。民船每泊於對岸。物產有茶油及芋麻。

大奴 Great Slave

【湖名】在北美洲英領加拿大之西北部。位於大熊湖之南。有支流通馬更些河。長三百哩。【河名】加拿大之大奴湖與亞大巴斯塔湖(Great Athabasca)連接之廣。長二百五十哩。

大名

【道名】屬直隸省。治大名縣。轄縣三十有七。大名。南樂。清豐。東明。濮陽。長垣。邢臺。沙河。南和。平鄉。廣宗。鉅鹿。唐山。內邱。任。永年。曲陽。肥鄉。雞澤。廣平。邯鄲。成安。威。清河。磁。冀。衡水。

南宮。新河。棗強。武邑。趙。柏鄉。隆平。鹽城。高邑。寧晉。【縣名】舊為直隸大名府治。與元城縣同城。今裁府併縣。為大名道治。城在漳衛二水之間。縣城東南。有馮慶故城。為齊孫廣大破魏臨洺之地。【舊府名】即今直隸大名縣。

大竹 【縣名】

舊屬四川綏定府。今屬四川東川道。東南多山岳。西北盡為田野。縣內設有小學。郵務局。警察所等。商業上無足述。

大同

【縣名】舊為山西大同府治。今裁府存縣。為山西雁門道治。自古為燕晉重鎮。外通京綏鐵路。縣城在高湖而千尺之地。溯於渾河支流御河右岸。有師範學校。縣城東有平城古址。為漢高祖創之。縣南產石灰。稱連環炭。其質甚佳。【江名】在朝鮮忠清南道。發源劍山。合支流各水。西南

流。一百七十哩。經鄂南浦入黃海。
下流廣約二哩半。水深近三十六米。
極便航運。

大伊 【鎮名】

又山名。在江蘇濠州之東南。臨運河之左岸。市街繞以城墻。物產有鹽、及小麥、高粱、玉蜀黍等之輸出。

大別 【山脈名】

有二。(甲)在湖北省江漢道之北境。大別之名。即分水嶺之義。禹貢稱內方至於大別。即此。西北與桐柏山相接。東抵麻城羅田之間。峰巒起伏。山以南之水。南流入江。山以北之水。皆流入淮。(乙)稱蒼山。俗名龜山。在湖北省漢陽縣城北。江漢合流處。山北有鐵廠。江東岸即黃鶴磯。據高麗漢。特觀江漢。左右與武昌漢口。形接密邇。互相犄角。

大足 【縣名】

屬四川省重慶府。今屬四川東川道。

將來川漢線經過於此。

大邑 【縣名】

屬四川省建昌道。在州北六十里。今屬四川省建昌道。

大伾 【山名】

在河南省濬縣東二里。周五里。高四十丈。崇巖秀拔。若倚屏障。禹貢導河至於大伾。即此。

大汶 【河名】

發源泰山之麓。經流山東之東南境。與運河聯絡。為運河一大水源。水清而甘。產天然之石。層疊成片。有燕子、編蝠、蝴蝶、魚、蛇、樹木各形狀。可製精巧細工。

大阪 〇 **Osaka** 【商埠名】

在日本本州島西南大阪灣內。推為全國工業中心。有著名之砲兵工廠。

大冶

【縣名】屬湖北省江漢道。以產鐵著。礦山在縣北。是礦為漢冶萍煤鐵廠公司所經營。故其鐵多供漢陽鐵廠之用。

惟與日本有借款之關係。每年輸出日本者約五萬噸至十萬噸。【鐵路名】由大冶通長江濱之黃石港。專供運輸之用。今大冶西南。復開新線於象鼻山。故鐵路亦已展築。

大泊 **Korskovsk** 【港名】

在庫頁(樺太)島之南海岸。臨亞庇灣頭。為樺太之門戶。惟港內水淺。多南風。不便停舟。至水產物之集散頗盛。

大邱 【郡邑名】

一名達城。朝鮮慶尙北道之首府。東西沿琴湖。為朝鮮第一肥沃平原。有舟楫之便。鐵道之利。產產物之集散甚盛。

大松 【山名】

在甘肅平番縣東北。山多大松。北有小松山。古以二山控禦邊陲。為莊浪要地。

大定

【縣名】屬貴州省貴西道。舊為府治。

今廢府存縣。城居烏江支流濠梁河之東岸。①【城名】一作托林。在西藏阿里部。自加托克西南入印度。必經此道。

大明 【湖名】

在山東省歷城縣西北隅。源出歷下諸泉。瀕黃湖。周十餘里。湖上有大明寺。爲歷城西北名勝。一名西湖。湖水由北水門流出。注小清河。

大青 【山名】

一稱陰山。在綏遠區薩拉齊縣城西北五十里。爲陰山脈之主峯。蒙古語曰布魯圖。俗稱包頭。爲蒙古國塞所在地。

大沽

①【縣名】屬直隸省天津縣。當大沽口左岸。分東西二部。東曰東沽。西曰西沽。②【港名】一作大沽口。爲直隸省渤海岸之要塞。黃白河入海之口。兩岸舊有砲臺。庚子之役。爲各國聯軍所攻。及和議成。立約毀之。不得

復建。③【河名】源出山東黃縣南。障犬山。經招遠萊陽二縣界。至平度縣東南與沽河合。又經膠縣東南。注入膠州灣。

大房 【山名】

一作大防山。在京兆房山縣西。山之南麓。防水出焉。金世宗興陵。章宗道陵。宣宗德陵。皆在於此。

大茂 【山名】

在直隸唐縣西北八十里。即恒山山脈之支峯。山陰冰雪。盛夏不消。

大容 【山名】

在廣西容縣西北二十五里。高五百餘丈。周圍千餘里。以其週闕無所不容。因名大容。北流。興業。鬱林。桂平諸縣。分據其麓。皆以此山爲望。

大城

①【縣名】舊屬直隸順天府。民國三年。改置。屬直隸津海道。②【岡名】在湖北麻城縣北九十里。

大益 【山名】

在浙江省天台縣西北八十里。西接東陽。南界仙居。遙望宛如覆盆。鑿江發源於此。爲仙霞嶺分支。北與太白山相接。

大姥 【山名】

在福建福鼎縣南。羣峰林立。得名者三十六。絕頂爲摩霄峯。東西北三面皆海。秋舞遊眺。可盡四五百里。自摩霄而下。千巖萬壑。瑰奇靈異。不可悉數。

大洪 【山名】

在湖北京山縣西北。夾峰層峻。最高皆數百仞。爲沮水發源之地。故又名狼山。

大姚

①【縣名】舊屬雲南楚雄府。今屬雲南麗城道。位於大姚河上。②【河名】在雲南麗城道東境。下流入金沙江。

大洋 Ocean

①【洲名】或譯澳薩尼亞洲。意即海洋洲。一故又譯海洋洲。除澳大利亞大陸外。概爲

無數之島嶼。散布於太平洋西。故以澳大利亞為全洲代表。呼之曰澳大利亞洲。近世地學家按其地形。別為澳大利亞、美拉尼西亞、密克羅尼西亞、波里尼西亞四部。

大勃 【縣名】

舊屬陝西同州府治。今廢府存縣。屬陝西關中道。其地當秦楚之際。為塞外地。城隍洛川北岸。有師範學校。土人善製革織布。

大凌 【河名】

源出熱河區凌源縣西南。流經奉天義縣城北。折而東南流。經大凌河站。又東流入遼東灣。長約五百里。夏秋水盛。二百里間。可通航船。

大峴 【山名】

(甲)在安徽含山縣東北。一名赤焰山。與小峴并為南北朝邊要之地。(乙)在山東臨朐縣東南。穆陵關在其上。道徑危惡。一名破軍峴。

大埔

【縣名】屬廣東潮州府。繼續廣東潮循道。在韓江之右岸。【鎮名】距九龍約三十九里餘。昔為村落。今通廣九鐵路。惟地境狹隘。無商業上之價值。北有大埔壩。為貨物集散地。

大黑 【山名】

在熱河區陸化縣西北。積嵐蒸鬱。迥望勃然。故名。

大盈 【江名】

源出雲南騰衝縣東。西流至英領緬甸之八莫。合於邁立開江。

大清 【河名】

有三。(甲)在直隸省。一名玉帶河。合白溝。依城。豬龍。所受諸水之總名。舊稱會同河。灑於東西兩澗。入於海河(即白河之下游)。(乙)在山東東平縣汶水黃河之間。今其故道。已為黃河所奪。(丙)在奉天省。亦名扣河。由吉林會葉赫河。至開原縣東。與小清河合。總名清河。同流入遼河。

大峯 【山名】

在福建省平和縣東。為仙霞嶺分支。
大島 *Amami Shima* 【島名】位於日本東京灣口。臨伊豆七島之北。

大庚

【縣名】屬江西省贛南道。原為南安府附郭首縣。今裁府留縣。縣城在章水北岸。當通廣東之大路。商業頗盛。【樹名】一名梅樹。亦曰東輪。在江西大庾縣南。與廣東南雄縣接界。為五嶺之一。磅礴高聳。春季梅花燦爛。游人甚盛。嶺路峻阻。曠野陸路往來。必取道於此。扼南北之咽喉。為戰爭之要地。

大雪 【山脈名】

屬橫斷山脈之一。在川邊康定縣北。高峻四時積雪。為大金沙江雅羅江之一大分水嶽。

大理

【山名】即雲南省點蒼山別稱。產大理石。故名。亦稱點蒼石。著名於世。【縣名】舊為府治。原名太和。今改

屬雲南省騰越道。城據點蒼山洱海之間。山川雄麗。推爲南風冠。唐時南詔部此。宋元時爲大理國。今爲滇省西邊要地。

大通

①(縣名)舊屬甘肅西寧府。今屬甘肅西寧道。②(舊縣名)屬吉林省。今改爲通河縣。③(舊名)屬安徽省銅陵縣。當長江之濱。一名和提洲。清光緒二十年中英條約。開爲起卸貨物口岸。商業繁盛。④(水名)〔甲〕在京兆。卽通惠河。流經北京東便門外之大通橋。⑤(乙)在甘肅。上源出青海北境。爲烏蘭木倫河。流入甘肅。爲大通河。合洮水注於黃河。⑥(丙)在安徽省陵縣。西流至銅陵縣。北入大江。⑦(山脈名)在甘肅大通河與黃河之間。爲一不規則之塊山。林木甚茂。溪流滄出。灌溉農田。

大鹿【鳥名】

在奉天省岫巖縣東南海中。清光緒甲

午之役。北洋海軍爲日本大敗於此。

大連【港灣名】

在旅順口之東北。爲遼東沿海天然之良港。灣內寬大。可泊巨艦。港外裝長山、外長山諸島羅列。形勢殊勝。清咸豐時。英法聯軍之役。曾占領之。中日戰役。日軍亦據此。尋爲俄之租借地。改稱連爾尼。建爲商港。租期二十五年。日俄戰後。又爲日本續租。南滿鐵路。直達於此。商埠內及租借地。均爲自由港。後更要求展期至九十九年。

大陸

①(湖名)卽大陸澤。在直隸任縣東北。俗稱張家泊。亦名南泊。袤三十五里。廣十三里。爲舊廣平順德二府衆水之所歸。古時大陸澤地甚廣闊。與寧晉泊相連爲一。後漸淤積。遂分爲南北二泊。②(鳥名)在奉天黃海北岸。大孤山港之外。甲午之役。北洋海軍爲日本大敗於此。

大湖【山名】

在今江西省修水縣北。爲幕阜山脈之支阜。

大庸【縣名】

原名永定。屬湖南省澧州。今更名。屬湖南省辰沅道。縣南有大庸所土司。今屬縣轄。縣城瀘澧水北岸。

大散【關名】

在陝西省寶雞縣西南五十里。臨大散嶺。兩旁山勢夾束。曲折陡峻。爲陝南天險。秦得之可以啟梁益。蜀得之可以圖關中。

大渡【河名】

源出四川西北邊境之大雪山。上游爲大金川。南流至懋功縣。合小金川。又南經蘆定縣。至越嶲縣北。曲折東流。會青衣江。至峨眉縣。合於岷江。其下游亦名陽江。

大堡 Great Barrier Reef's【海礁名】

爲澳洲東北部海岸。至新幾內亞島之

間之一大珊瑚礁。全長約一千二百五十哩。惟非全相連續。間有隔斷。可通汽船。但一不慎。即有翻礁之虞。

大溶

●【江名】為廣西桂江之支流。東南流合於桂江。●【縣名】在廣西靈川縣北二十里。大溶江與桂江合流於此。為貨物之集散地。

大溪 【水名】

在浙江麗水縣城南二里。一名洞溪。又名洞溪。自龍泉以西瀉諸溪之水。流入境。合松陽溪。東至青田縣南。入於甌江。

大塘 【縣名】

民國屬。為貴州省大塘州判所改設。原屬貴陽府。今屬貴州省黔中道。在貴陽之南。地勢頗高。設有郵政局。

大墟 【鎮名】

在廣西桂林縣東市二十五里。昔桂江左岸。物產有茶油、桐油及苧麻之類。

大寧

●【縣名】舊屬山西隰州。今屬山西河東道。●【舊縣名】即舊屬四川省之大寧縣。今改為巫溪縣。

大樹 【山名】

在浙江定海縣西南八十里海中。寬廣百里。土沃民稠。其旁為小樹山。屬舟山羣島之一。

大團 【鎮名】

為江蘇省南通縣屬。在周浦市之東南四十八里。距上海八十四里。北接南通縣城。南連泰賢縣。一帶之地。盛產棉花。每年輸送於上海者甚多。

大熊 Great Bear 【湖名】

為加拿大北方之大湖。與馬更些河相通。

大儀 【鎮名】

在江蘇省江都縣西七十里。接安徽省天長縣界。宋時劉豫大敗金人於此。

大震 【關名】

亦曰隴關。在陝西隴縣西隴山下。世傳漢武帝登隴經此。遇留震。故名。

大賚 【縣名】

屬黑龍江省龍江道。舊稱綏。土名綽爾城。屬齊齊哈爾。今改設。縣城瀕嫩江支流綽爾河之南岸。

大興 【縣名】

舊屬順天府。今屬京兆區域。治黃村。為京兆尹所轄之首邑。

大縱 【湖名】

亦作大縱湖。在江蘇省寶應縣之東。興化縣之北。鹽城縣之西。與射陽湖相通。

大關

●【鎮名】在朝鮮北境。支脈四出。其大幹蜿蜒朝鮮東海岸。為朝鮮半島之脊。稱曰大關嶺山脈。●【縣名】舊稱廳。屬雲南昭通府。今改縣。屬雲南滇中道。

大鵬 【海灣名】

在廣東省九龍半島東岸。灣勢曲折。塔稜良港。今與西岸深圳灣同劃入英租界之內。

大藤 【山峽名】

在廣西桂平縣西北六十里。藤長數丈。其大盈斗。藤攢藉以渡江。此峽以北。爲蒼鬱洞穴。明王守仁剿藤。斷此藤。大破之。藤患始平。故今一名斷藤峽。

大關 【山名】

在浙江餘姚縣南八十里。其南與四明山相接。有九曲分水諸嶺。

大石橋 【鎮名】

在奉天省海城之南。蓋平之系。南瀕洲鐵路通過焉。日俄戰役。爲日軍奮戰之所。

大西洋 Atlantic Ocean 【洋名】

位於歐非二洲之西。南北美洲之東。區分之爲南大西洋。北大西洋。占地球面五分之一。南北九〇〇〇哩。東西平均二七〇〇哩。面積爲二七〇〇萬方哩。居五大洋第二。深度平均一五〇〇〇呎。大洋中之最便於交通者也。

大吉嶺 Darjiling 【鎮名】

在哲孟雄境內。與我西藏亞東相距僅二百四十餘里。今爲英據。有鐵路通孟加拉之加爾各答。爲由印入藏之孔道。旅印英人。每屆夏季。避暑於此。

大汶口 【鎮名】

一名汶陽鎮。瀕大汶河。向爲山東繁盛之區。中經兵燹。日益衰落。自津浦通車後。稍復原狀。津浦路線。築橋於大汶河上。長三百六十米。

大沙頭 【鎮名】

在廣東珠江東市街頭鎮。其西北有公園。隔江有車站。爲廣九鐵路之起點。

大余太 【鎮名】

在綏遠河套之北。包頭鎮之西。設有電報局。郵局等。

大佛頭 【島名】

舊稱佛頭山。在浙江象山縣南。高出海中。當三門灣之口。中甚平曠。地皆青甌。今屬浙江南田縣。

大姑塘 【地名】

一作姑塘。在江西九江縣東南三十五

大金川 【水名】

里。鄰臨湖西岸。舊時鈔關分設於此。源出四川北嶺之大雪山。南流會小金川稱大渡河。又南經川邊之蘆定橋。更南行經四川境折而東。注入岷江。參觀大渡河條。

大東溝 【商埠名】

在奉天安東縣南沿海。街市整齊。以木材集散地著名。清光緒二十年中日之戰。我國海軍。爲日本大敗於其地附近之海面。光緒二十九年。中美通商條約。及中日通商航海條約。開爲商埠。貿易頗不多。據近時統計。年不過三十五萬兩。

大孤山

【海港名】在奉天岫巖縣東南百二十里。黃海北岸。當洋河之口。水深可容巨艦。帆檣林立。木材出口最盛。大豆。高粱。魚鹽次之。【山名】在江西鄱陽湖中。一名大姑山。亦名鞋山。與長江中之小孤山。遙遙相對。

四面洪濤。一半孤峙。與小孤山遙成犄角之勢。

大麥郊 【鎮名】

在山西省臨縣東北一百六十里。萬山叢蒼。民情樸樸。爲入陝孔道。現擬設縣佐於此。

大窩溝 【鎮名】

屬奉天錦西縣。當京奉鐵路女兒河驛之東北七十里。地產煤礦。儲量甚富。今月新法開採。由京奉鐵路。運銷於錦縣等處。

大勝關 【地名】

(甲)在河南鞏山縣南。(乙)在江蘇江寧縣城西南。本名大坡港。

大巽他 Great Sunda 【羣島名】

占南洋羣島之大部。羅列於斐律賓羣島之西南。包有婆羅洲、西里伯、爪哇、蘇門答臘等島。大部分屬英荷二國。

大森地 Gr at Sandy

●【沙漠名】澳洲西北部之大沙漠。氣候乾燥。南與維多利亞沙漠相連。爲探險家所未經。故面積不詳。●【島名】在澳洲東部沿海中。與馬利波魯相接。亦屬英領。

大雅口 【土司名】

屬雲南省普洱道。

大障子 【鎮名】

在直隸津海道遷安縣之北。地面遼闊。民情刁悍。現擬設縣佐於此。

大磗子 【地名】

即今吉林省和龍縣治土名。

大龍田 【鎮名】

在廣東興寧縣之北二十里。爲興寧集粟之地。市況亦盛。

大穆稜 【河名】

一稱大穆倫河。即穆稜河之下游。爲烏蘇里江之西源。源出吉林穆稜縣南。合長嶺河、亮子河。折東北經密山縣東南。始稱大穆稜河。會石頭河折東流過虎林縣南。又東入烏蘇里江。

大磯町 【都邑名】

日本相模中部之首邑。爲東海近線鐵路車站。有海水浴場。風土適宜。日本人士，於此營別業者頗多。

大鎮市 【鎮名】

屬廣東省佛山縣。在廣三鐵路之北。番禺之西。設有郵務局。商賈雲集。市況頗盛。

大衢山 【島名】

在浙江東海中。長嶺之北。倚山之東北。一名衢山。又名金山。東段多高山。西段多平壤。四面多澳。澳內皆泥灘。不能爲泊船之港。然離岸稍遠之處。隨地可停泊。

大不里士 Tabriz 【都會名】

在波斯國西北境。與俄屬高加索相近。貿易之盛。推爲全國第一。

大不列顛 Great Britain 【國名】

英格蘭、蘇格蘭、威爾士。三部之總稱。分詳各條。

大分水嶺 Great Dividing Range **【山脈名】**

澳洲東岸之主要山脈。北由約克碑。南至維多利亞。沿海岸而走。綿亙約七百哩。為太平洋面與莫來河流域之大分水界。屬此山脈者。其名稱易地不同。如澳大利亞阿爾卑斯山脈。利物浦山脈。新英倫山脈等是。

大五井子 **【鎮名】**

屬黑龍江省寧安縣。設有郵局。

大彼得灣 Peter the Great R. **【海灣名】**

亞洲俄領之東方海灣。在俄屬西北利亞沿海州之南。為海參崴之要港。

大卑爾脫 Great Belt **【海峽名】**

一稱大帶海峽。在丹麥之芬寧島(Funon)與西蘭島(Zealand)之間。海底最深。可通軍艦。扼波羅的海之門戶。

大俄羅斯 Great Russia **【地名】**

【方名】

位於俄羅斯之中央。俄之國都如莫斯科及彼得格勒。皆建於其境內。今屬勞農俄羅斯(蘇維埃共和國)之轄境。
大馬士革 Damascus **【都邑名】**
在亞洲西部。敘利亞之首府。位於高出海面二二六〇呎之高地。東接沙漠。為西亞商業之中心點。

大安提利斯 Greater Antilles **【羣島名】**

西印度羣島之一部。包括古巴島、海地島、牙買加島、波多黎各島。及其附屬諸島而成。羣島概為火山岩質。

大澳大利亞 Great Australasia **【海灣名】**

為澳洲南部之大灣。灣形如一大圓弧。南臨印度洋。

士倫 London **【海港名】**

在法蘭西東南。瀕地中海。為法國第一軍港。亦為世界有名之軍港。港內廣闊。水深淺裕。足容巨艦。有堅固砲臺及大造船所。

士們 **【嶺名】**

屬吉林縣。向為長吉間往來之新要。層巒疊嶂。綿亙數十里。越山通行處。山勢夾道如門。故名。風景絕佳。為遊客眺瞻之所。山中產後藏。游人多採蹄製食。今吉長鐵路通行後。擬鑿隧道通過之。

土耳其 Turkey **【國名】**

土耳其即突厥之轉音。昔時領土。跨歐亞非三洲。并包有巴爾幹半島全部。故有東土耳其、西土耳其之稱。巴士戰爭後。在歐洲之疆域。已僅有巴爾幹半島東南一角之地。經世界大戰之結果。其都城及海峽。則屬國際管理之下。在亞洲之疆域。除為英法二國分劃外。又有漢志、亞美尼亞二國之獨立。至希土戰爭後。恢復小亞細亞全境及歐洲之疆域。
土哥蘭 Togoland **【地方名】**
在西非洲英領黃金海岸。法領達荷美

之間。或稱稱土哥(Tigoc)。舊為德國領地。自一九一四年至一九一九年。世界大戰之結果。依凡爾賽條約。德國拋棄其海外領土。故其地今為英法所分管。

土默特【部落名】

有二。(甲)舊屬內蒙古卓索圖盟二部之一。二旗分左右翼。今為熱河特別區域轄地。分屬朝陽承德二縣。牧地多墾為民田。風俗亦同漢化。(乙)舊在歸化城土默特。二旗分左右翼。編入佐領。清時以綏遠城將軍及歸化城副都統直接管轄。今屬綏遠特別區域歸綏縣。

土爾扈特【部落名】

為青海地方。蒙古族五部之一。四面皆界和碩特部。所部四旗。屬甘邊等海鎮守使管轄。其牧地散在青海東南。黃河上源附近之廣大地面。

土謝圖汗【部落名】

為外蒙古四部之一。在車臣汗部之西。

土士

外蒙古之首領。全部分為二十旗。皆會盟於圖拉河南之汗阿林。部墾南部。雖多沙漠。北部山川沓峙。多適耕牧之地。其地。以庫倫及買賣城二處為最盛。地接俄屬西伯利亞。實為外蒙重要區域。

土士伊拉 Tunitia【島名】

為太平洋薩摩亞羣島中第三位島。有良港。為美國所領。

土亞摩突 Tannou【羣島名】

一名低羣島(Low Is.)。亦曰遺羣島(Fernost Is.)。大洋洲羣島之一。在社會諸島之東。地勢低平。故有低羣島之名。乏耕地。僅產哥利亞寶、真珠等。一八四六年。為法國所領。

土耳其斯坦 Turkistan【地方名】

為中央亞細亞之廣漠地方。自蔥嶺東西。分為二部分。(一)東土耳其斯坦(即中國之新疆省)。詳見新疆條。(二)西土耳其斯坦。為俄領中央亞細亞總

稱。包有泰密林提斯克州、錫爾達利亞洲、撒馬爾罕州、外裏海州等。俄國舊設總督管區。今屬塔什干政府。

士來 Sivas【港名】

荷蘭之西南要港。界比利時之國境。在布魯舍爾之東北一〇哩。與運河相通。

士麥拿 Smyrna【都會名】

或譯斯曼納。在東土耳其小亞細亞境內。為地中海東岸商業之中心。東土耳其第二大都會。且為臨多島海之良港。其商權風操於希臘人之手。大戰後。和會即委希臘代管其地。二次修改土約。士麥拿仍由土人自治。希臘則擬行政上之優越權。迨一九二三年之希土戰爭。希臘大敗。其地遂仍為土耳其恢復。

士諾敦 Snowdon【山脈名】

位於英倫之西北部。為威爾士之康布連山(Cornthian)最高之峯。高三千五百七十六呎。

士額丁 Szegedin, 【郡邑名】

一作昔其丁。爲匈牙利之自由市。瀕推斯河左岸。位於布達佩斯(匈都城)之東南二八哩。爲商業之中心。次於布達佩斯。往古築有城寨。一八四七年。爲匈牙利政府革命之地。

士多拉福德 Stratford 【都市名】

在英吉利倫敦西北。農業頗盛。昔沙士比亞生於此。基於此。故其名甚著。

士非克的里 Sphacteria 【島名】

希臘米西尼亞海岸。那不拉那之附近一小島。

千山 【山名】

在江蘇松江縣城西三十里。相傳于將鏢劍於此。故名。山形如天馬。故又名天馬山。爲九華之一。上有二陸草堂。三高士碑。雙松臺。餐霞館。一柱石。看劍亭。八仙坡。半珠庵。留雲壁。號爲千山十景。

千崖 【土司地名】

在雲南潯永昌府境。爲土官刀氏世襲。稱爲千崖宣撫司。地在騰衝縣(騰越)西南境。鎮大盈江南岸。

千集 【鎮名】

屬山東省冠縣。

千塘 【鎮名】

屬廣東省海康縣(雷州)。

干比支 Campeche

【地方名】墨西哥之一州。位於加丹之半島西南部。住民以農爲業。產玉蜀黍、蘇木、米、砂糖等。又有廣大之森林。及製造大理石、重要藥材、與染色材料。首府同名。地瀕海港。貿易甚盛。【海灣名】爲于加丹半島以西。墨西哥灣以南之一海灣。港形良好。有干比支首府。及委拉克路斯商港在焉。

干地亞 Candia 【島名】

一名克立脫島(Krete)。在地中海東部多島海之南部之一大島。舊屬土耳其。

其。自巴士戰爭後。割歸希臘。境內多山岳。惟低地則皆肥沃。適於耕地。產棉花、葡萄等。尤以阿列布爲重要產物。其北岸之都會同名。

干陀利 Andalus (Kandari) 【島名】

(Sumatra)

東印度諸島中之大者。橫於馬來半島與爪哇之間。雨澤甚多。河湖富滿。產米、棉、砂糖、煙草、煤油等。爲荷蘭屬地。

干特基 Kentucky

【河名】美國干特基州之河流。發源於阿布蘭山。合於俄亥俄河。長二百五十哩。【地方名】美國東部之一州。位於俄亥俄河流域之南。西部密西西比。南界田納西河。干特基河貫流於中部。土地豐饒。產亞麻、煙草甚多。三分之二以上爲秦皮、胡桃及櫟樹之森林。宜於畜牧。東部及西部。則富於煤鐵等礦。

干達哈 Kandahar 【都邑名】

爲阿富汗南部之首府。在喀布爾之西南二〇〇哩。政治上及商業上之重要地。與波斯印度土耳其等國通商甚盛。

干薩斯 Kansas 【地方名】

美國中部。占有干薩斯河（河長一千二百餘里）及亞爾干薩河流域。產穀物、砂糖、畜牧業、及製鐵所、製粉所亦盛。

干波法米阿 Campo Formio

【鎮名】意大利威尼斯之一鎮。一七九年法奧兩國締結條約於此處。

凡爾登 Verdun 【都邑名】

一作維爾東。亦作佛爾河。爲法蘭西城壁堅固之都市。在勞爾州 (Lorraine) 之美的 (Metz) 西三五哩之處。屢爲德法爭戰之區。一八七〇年。被圍於德軍六週間。終爲其所拔。一九一四年之大戰役。亦爲戰爭劇烈之地。

凡爾塞 Versailles 【都邑名】

爲法蘭西最華美之都市。在巴黎西南一一哩之處。有美麗之宮殿。爲法皇路易十四所建築。其他有美術陳列館。自世界大戰後。協約國與德意志及匈牙利簽定和約於此。

凡爾維爾 Verriens 【都邑名】

在比利時東部。爲列日州 (Liège) 之都市。距列日市東南一三哩。其地有著名毛絲、毛絨物之工場。及毛梳製造所、染工場、石鹼製造所、柔皮場、製鐵所、麥酒釀造所、硫酸製造所、麻布製造所。又有藝工學校、中學校、師範學校、圖書館、繪畫館。其他有始審裁判所、商事裁判所等。

于闐

【河名】古以此河即和闐河。今按新疆省于闐縣東有克里雅河。源出崑崙山脈北麓。北流經于闐入大戈壁。爲沙漠沼。不成巨川。【縣名】土名克里雅。舊屬新疆省和闐州。民國初屬喀什噶爾道。九年改屬和闐道。縣城

湖克里雅河西岸。產玉石、毛氈著名。

于加丹 Yucatan

【半島名】一作于加單。在墨西哥東南部。北接墨西哥灣。突出爲半圓形。半島南端。由于加丹海峽與西印度諸島相對。內陸概係低地。西海岸有干比支良港。【海峽名】當于加丹半島與古巴島隔海相接之處。由此峽北連墨西哥灣。南通加勒皮海。【地方名】墨西哥 (Mexico) 東部之一州。氣候適宜。地質肥沃。昔日文明之發。如寺院及建物等。殘留頗多。

弋陽

【江名】即江西之信江。流至弋陽縣境。名爲弋陽江。【縣名】舊屬江西廣信府。今屬江西贛章道。境內產石炭鐵。【山名】在河南光山縣西北。一名浮光山。又名弋山。

川沙 【縣名】

舊稱廳。屬江蘇省松江府。今改縣。屬江蘇省滬海道。設有電報局。出產

以棉花爲最。

川藏【鐵路名】

由四川成都起。經雅安、入川邊之康定。進雅羅江。經巴安。渡金沙江。經昌都。太昭以抵前藏之拉薩。計長約四千里。此路線尚在計畫中。

川邊

【區域名】位於四川之西。北接青海。西連藏。其境東自打箭爐（康定縣）起。西至太昭縣止。舊爲四川雅州府屬土司地。及康定巴安諸府。並略水草地。全境皆爲高原。地勢多山。屬橫斷山脈。住民多西蕃種族。清季奉建設西康行省之議。卒未實行。今定爲特別區域。鎮守使及道尹同駐居。轄道一。縣三十有三。①道名一屬川邊區域。治康定。轄三十三縣。康定、安興、瀘定、雅江、道孚、理化、瞻化、稻城、貢瑪、巴安、翁敦、鹽井、甘孜、爐霍、丹巴、定標、昌都、德榮、武成、寧靜、察雅、貢、察隅。

科麥、恩達、鄂柯、石渠、白玉、德格、同普、嘉黎、碩督、太昭。

也門 Yenan【地方名】

在阿刺伯半島之西南。瀕紅海岸。世界大戰前爲土耳其之屬地。今已分離獨立。或將合併於漢志新王國。隸英保護。

弓長嶺【鎮名】

又山名。屬奉天遼陽縣。附近一帶。產鐵頗富。

女兒河【水名】

在奉天錦縣南境。爲小凌河之支流。附近有嶺。同名。

久居町【都邑名】

日本伊勢一志郡之首都。雲出川之北畔。津市之西南。名產有發酒、鮎、川鱒等。

四畫

不丹 Bhutan 【國名】

一作滿且。位於印度之東北。爲東部喜馬拉雅山之酋長國。其地高出海面二千呎。風景絕佳。一八六五年。受英國之救助。而仰其保護。宗教與西藏同。產物有米、玉蜀黍、粟、雜糧、鮮香菇。

不列敦 【都邑名】

(甲) Bridgetown 爲英領巴爾巴多島之首府。知事駐紮。產出砂糖、糖酒、魚類頗多。(乙) Brighton 英國南部撒遜州之都邑。距倫敦五〇哩。有海水浴場。風景甚佳。

不來梅 Bremen 【都市名】

爲德意志三大自由市之一。位於威悉河下流。貿易之盛。次於漢堡。有北德意志羅易得汽船公司(世界第三之汽船公司)。又爲移民出發之地。故甚有名。與英利路交通繁盛。無異一小

共和國。

不刺哇 Batavia 【港名】

阿非利加洲之塞馬林蘭海港。爲意之殖民地。有十四處石造之回回教堂。居民以紡織爲主。商業頗盛。

不郎堡 Bromberg 【都邑名】

當世界大戰前爲德國西普魯細亞之首府。臨維斯杜拉河西岸。距但澤港一二〇哩。鐵道西接伯林。自戰後。凡爾賽條約。以西普魯細亞。割與波蘭。故其地今屬波蘭之區域。

不里細亞 Brescia 【都邑名】

在意大利國米蘭之東五〇哩。有古物陳列所。產羊毛、皮革、絹絲、酒等。

不倫瑞克 Brunswick 【國名】

爲德意志聯邦之一。世界大戰前爲公國。位於哈爾士山地。其首府同名。商業甚盛。

不利那關 Brenner Pass 【關隘名】

當奧國普斯蒲路克之南。通過阿爾卑斯山。

斯山。爲古來中部歐洲意大利之交通要道。今通有鐵路。

不爾各斯 Bissos 【地方名】

爲西班牙北部之一州。位於坎布塔連亞山脈之南。厄波羅河。發源於此。

不路母豐腴 Bloomfontain 【都邑名】

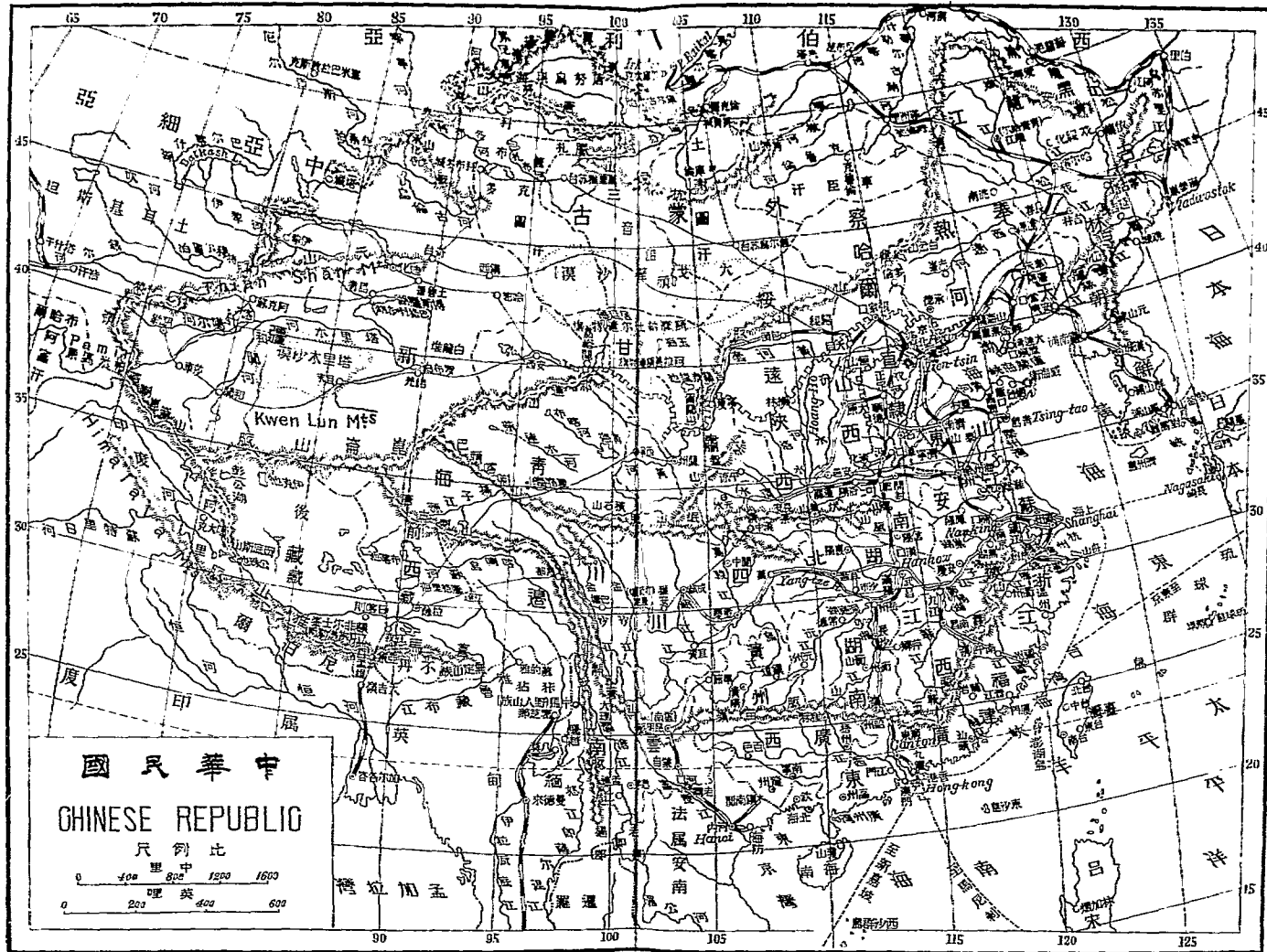
譯稱花京。爲英領南非洲荷屬日河殖民地之首府。鐵路富好望角殖民地與脫蘭斯維殖民地之連結點。更自此達納塔耳之德班津。

不來梅哈芬 Brementhaven 【商港名】

爲不來梅之外港。建設於一八三〇年。德意志之第二貿易港。其輸出入之商業。頗爲發達。

不列顛可倫比亞 British Columbia 【地方名】

爲英領加拿大之一州。位於落磯山脈與太平洋之間。南接美利堅。北連阿拉斯加。及育空。境域長八〇〇哩。



地脈肥沃。富於礦物材木。穀類之收穫亦多。

中正 【鹽場名】

在江蘇板浦鎮之東約十餘里。市況尚佳。物產多豐。並產麥。

中江 【縣名】

舊屬四川省潼川府。今屬四川省資中縣。位於涪江支流北岸。出產以燒酒及麴爲最著。行銷於成都、重慶、潼川等地。

中牟 【縣名】

舊屬河南省開封府。今屬河南省開封道。開洛鐵路(汴洛鐵路)通過於此。物產有麥、高粱、麥、豆、白薯、蠶、等。

中甸 【縣名】

舊稱屬。本宋末花馬國地。屬雲南麗江府。今改縣。屬雲南省騰越道。西北有巒嵴。跨金沙江上。滇藏之門戶也。

中村 【郡邑名】

(甲)日本整城相馬郡之首邑。福島市之東。爲濱街道之要衝。常磐線鐵路車站。市肆繁盛。(乙)日本土佐縣多那之首郡。高知市之西南。

中東 【鐵路名】

舊稱東清。橫貫黑龍江吉林二省。長二千八百十六里。爲中俄合資所建設。今由中國管理。其支線自吉林省之濱江迄奉天省之旅順口。長春以南。於日俄之役。割與日本。別稱南滿。

中條 【山名】

在山西安邑縣城南二十里。東接太行。西連蒲坂。橫亘數百里。其最高處曰分雲嶺。

中部 【縣名】

舊屬陝西省鄜州。今屬陝西省榆林道。位於洛水支流沮水之北岸。物產有馬牛、麝、等。

中興 【鎮名】

在四川江油縣南。涪江沿岸。藥材貿易甚盛。輸出價額。年可達百二十萬

萬元。

中華 【國名】

爲亞細亞洲東部沿太平洋岸之大國。現今疆域。極東抵黑龍江烏蘇里江之會點。極西抵新疆之葱嶺。極南抵西沙羣島之南端。極北抵蒙古之薩揚山脈。面積三千五百二十二萬二千〇四十方里。全國大別分爲二十二行省。六特別區域(熱河綏遠察哈爾川邊寧夏寧海)。二轄地(外蒙古西藏)。共爲三大部。民國紀元。合漢滿蒙回藏五人或稱爲 China。或稱爲 Chin。皆由古代秦國一音之轉。

中渡

【縣名】舊稱臨。屬廣西桂林府。今改縣。屬廣西桂林道。在桂林之西南。位大江之一支流上。地勢西部多山。縣城內設有郵務局電報局等。【地名】即今川邊特別區域雅江縣治舊稱。

中陽 【縣名】

舊爲寧鄉縣。屬山西汾陽府。今易名稱。屬山西襄寧道。位於離石水支流之西岸。

中衛【縣名】

舊屬甘肅寧夏府。今屬甘肅寧夏道。地當賀蘭山脈長城之曲。位於黃河之北岸。

中美洲 Central America

爲南北美洲中間連綿之地。約三千里。廣百里至千里不等。面積有一百八十八萬方里。向屬西班牙。曾組織中美聯邦。旋改爲民主共和國。析爲五邦。今合巴拿馬爲六共和國。

中野町【都邑名】

在日本信濃川之右岸。長野之東北。商業頗盛。附近有溫泉。

中街山【羣島名】

在浙江省東海中。長塗島以東之小羣島。其著者在東長塗東岸之東。約一海里。曰櫻迎山。一作小木洋頭山。西名步安島。

中知床岬 Cape Aniva【海角名】

日本樺太島(庫頁島)東南之一角。臨宗谷海峽。

中亞細亞 Central Asia【地方名】

在我國西境。古爲突厥地。世界大戰前爲亞洲俄羅斯之一部。地多沙漠。全境區爲草原土耳其斯坦外裏海三地方。及布哈爾。其後二保護國。大戰後。俄國革命。其地宣言自治。稱塔什干政府。而布哈爾基發二國。亦宣告獨立。近今復屬於蘇維埃俄羅斯。

中斯播勞 Middlesbrough【都邑名】

英吉利約克州西部之一都邑。距約克四十五哩。鐵之製造業甚盛。

中通古斯加 Middle Tunguska【河名】

西伯利亞之泰尼塞河支流。在上通古斯河。及下通古斯河之間。故名。西

五虎【島名】

流注入萊尼塞河。一稱五虎門。在福建省閩江口。勢甚險要。上建砲臺。足資防禦。

五河【縣名】

舊屬安徽省泗州。今屬安徽省淮泗道。位於淮河之左岸。交通便利。民船業甚盛。

五週【山名】

在直隸易縣西南百餘里。山勢最巖。經五週始登其巔。

五指【山名】

(甲)一名黎母山。在廣東省瓊州島中央。五峯矗立如指。故名。詳黎母嶺條。(乙)在浙江省諸暨縣西南六十五里。對江繞其東北。山形複雜。常爲土匪出沒之區。(丙)在直隸省沙河縣西北四十里。遠望山巒。儼如五指。故名。

五原【縣名】

屬綏遠特別區域綏遠道。舊稱廳。今

改縣。在綏遠道之最西部。本內蒙古烏喇特舊牧地。漢爲五原郡。縣治瀕黃河北岸。土名興盛厓。貿易頗繁。

五島 【島名】

在奉天南部海中。距海洋島之西北約十四海里。一名洋島。島峯圓錐形。高於海面六百尺。

五常 【縣名】

屬吉林省濱江道。舊爲府治。今裁府改縣。城瀕拉林河右岸。輸出品有雜糧、豆油、麻油、煙草、燒酒、麻製品等。縣北有五常堡。縣南有山河屯。二次市鎮。

五峯 【縣名】

舊名長樂。屬湖北宜昌府。今更名。屬湖北荊宜道。在宜昌之西南。位清江之一支流天池河之東岸。

五華 【縣名】

舊稱長樂。屬廣東省嘉應州。今更名。屬廣東省潮循道。在興寧縣之西南三十里。清溪流其南。故水巡頗便。出

產以土布爲最。其他如棉絲、米等次之。

五臺

【縣名】舊屬山西代州。今屬山西雁門道。在代縣之南。位淳沱河之一支流上。縣之東北。有五臺山。縣以此得名。【山名】一名清涼山。亘於恒山山脈之南。高出海面一萬尺。高於高原三千六百尺。山有五峯。脈絡倚伏。皆與中臺相屬。自漢至今梵刹百餘所。爲中國佛教三大靈山之一。呼阿克圖所居之文殊寺。蒙古人前往頂禮者不少。

五寨 【縣名】

舊屬山西寧武府。今屬山西雁門道。在寧武之西。位大瀾河之上流。地處高寒。山脈綿亘。

五嶺 【山脈名】

在湖桂之界。爲越城都羅二嶺。迤東至湘粵之界。爲郎貴(一名萌茂)騎田二嶺。再東入贛粵之界。爲大庾嶺。

總稱之爲五嶺。

五丈原 【鎮名】

在陝西省郿縣之西南。昔諸葛孔明與司馬懿對陣。病死於此。

五里塢 【鎮名】

在陝西省西鄉縣。山深林密。爲南山險要之區。現築設駐佐於此。

五湖嘴 【地名】

在奉天復縣之瀕海處。富普蘭店之西。地產煤礦。炭質爲無煙煤及粉煤。現爲日俄所合辦。

五龍河口 【海灣名】

在山東省成山角之西南。

王吉 【鎮名】

在直隸津海道大城縣治之北。當水陸要衝。現擬設縣佐於此。

王店 【鎮名】

屬浙江嘉興縣。宋將士郎王九二開市貿易於此。因號王店市。市旁有溪。居民多植梅樹。又名梅溪。迤滬杭甬鐵路。

王官 【鹽場名】

屬山東東阿縣。原王岡官台兩場。現合併。產鹽為山東全省之冠。

王屋 【山名】

在山西陽城縣西南。南跨黃河。西跨垣曲。山高八千丈。廣數百里。一名天壇山。為濟水所出。

王江涇 【鎮名】

在浙江嘉興縣北三十里。相傳以王江二姓居此。故名。地通運河。

王龍傑赤 Ughendi 【都市名】

中央亞細亞之一市。沿阿母河之支流。在其發之東北二〇哩。

仁川 【商埠名】

在朝鮮西境。黃海之濱。與我芝罘南境相界。與釜山元山津並稱為朝鮮三大商埠。我有領事駐此。其西境之濟物浦。為海船下碇處。

仁化 【縣名】

舊屬廣東新州府。繼屬廣東嶺南道。位於北江之上流。

仁和 【舊縣名】

舊屬浙江杭州府。與錢塘同為兩湖首縣。今併入杭縣。參閱杭縣條。

仁義 【鎮名】

在山西省靈石縣西。逼近晉侯嶺。為南北之通衢。現擬設縣佐。

仁壽 【縣名】

舊屬四川資州。今屬四川省永寧道。在資中(資州)之西北。成都之南。地產花生、甘蔗糖等。

仁懷

【縣名】舊屬貴州遵義府。今屬貴州黔中道。在遵義之西百六十五里。東南距貴陽二百八十里。位於赤水河之上流。西與四川省相接。東與西山脈

鱗互。平地甚少。人民以農業為主。附近產桐油、煤等。【舊縣名】屬貴州省。今改為赤水縣。

化平 【縣名】

舊屬陝。今改縣。屬甘肅涇原道。地勢高峻。據六盤山之脊。城介涇洮二

什那 【縣名】

水之間。地多回紇遺種。清光緒中。安甯降附回民於此。

什那 【縣名】

舊稱州。屬廣東高州府。繼屬廣東省高雷道。今改縣。出產甘肅橘紅(即橘皮)為藥類中之要品。相傳為仙人選辨所植。以在縣聚慈澤堂為最佳。清風樓次之。

什貼 【鎮名】

在山西靈寧道榆次縣東五十餘里。戶口富庶。民俗刁頑。自鐵路交通後。更形繁盛。現擬設縣佐於此。

介山 【山名】

(甲)在山西介休縣東南二十五里。一名介美。以介子推隱此。故名。山脈西跨沁源。南跨靈石。盤踞深厚。又曰綿山。赤曰綿上。(乙)在山西萬泉縣東。一名汾山。其山特立。周七十

介山 【山名】

里。一名汾山。其山特立。周七十

里。高十餘里。
介休【縣名】

舊屬山西省汾陽府。今屬山西省襄陽道。東南有介山。以介之推得名。西南二十里。有義棠嶺。古爲雀鼠谷。保北北關道之衝流。

今津【都邑名】

日本近江高麗郡之首邑。西徑琵琶湖。又爲湖上汽船之碇繫所。百貨輻輳。市街蔽城。

內江

【水名】即郫江。在四川成都城內。爲對外江之稱。詳郫江條。【縣名】舊屬四川省資州。今屬四川省永寧道。

內邱【縣名】

漢時曾置中邱縣於此。至隋改爲內邱。舊屬直隸順德府。今屬直隸大名道。通京豫鐵路。距鎮內車站。計四十二里。距離鐵路五十二里。物產有粗布、棗仁、棉花、石磨、鐵器等。

內黃

【縣名】舊屬河南省彰德府。今屬河南河北道。縣城位於衛河之南。東與直隸接壤。西北通臨漳。西南通濬縣。

【鎮名】一稱內黃堡。屬河南杞縣東北邊境人和社。與睢縣隔封。犬牙相錯。市集尙盛。農匠有小麥、粟、穀、金針菜、山楂、蘋果等。臨海（開卷段）鐵路。設站於此。

內鄉【縣名】

舊屬河南省南陽府。今屬河南省汝陽道。附近有白河支流之菊水。曰菊潭。水清而甘美。相傳謂飲之可得上壽。

內卷德【沙漢名】

在阿剌伯半島之中央。爲高原地。平均自四千呎至五千呎。北與納夫特沙漠 (Nafud) 相接。沙漠之間。多水草。富泉地。

內蒙古【地方名】

在東三省西。直隸山西陝西之北。東爲哲里木、卓索圖、昭烏達、錫林郭勒四盟。是謂東四盟。西爲烏蘭察布、

伊克昭二盟。是爲西二盟。民國分屬熱河、察哈爾、綏遠三特別區域。

公安【縣名】

舊屬湖北荊州府。今屬湖北荊宜道。三國時。曾爲戰爭之地。

公州【都邑名】

朝鮮忠清南道之首府。古來爲要害地。富古蹟。按錦江。當水陸交通要衝。有春秋二季大市。商況頗盛。

公主嶺【鎮名】

屬奉天懷德縣。通南滿鐵路。屬廣東省台山縣（即新寧縣。清光緒二十四年。自行開放。新寧鐵路。通過於此。新建市街。半爲歐式。道路清潔。

公達爾 Goudar 【都邑名】

非洲阿比西尼亞國北部之都會。距多納湖之西北二三哩。古代之遺跡甚多。

分水【縣名】

舊屬浙江嚴州府。今屬浙江金華道。

在桐溪(分水港)之南岸。
分宜【縣名】

屬江西贛州府。今屬江西贛東道。

縣城瀕贛江北岸。在新寧縣城之上流

七十里。宜春縣城之下流八十里。北

負丘陵。南爲平野。爲自南昌至萍鄉

之大道。

分茅【嶺名】

在廣西省上思縣東北。爲十萬大山之

分支。總互於廣西廣東二省之分界處。

尺里亞賽斯克 Chailiansk【都

邑名】

在俄國烏拉山脈東側。歐洲俄羅斯鐵

道。與西伯利亞鐵道。於此相連絡。

爲交通上之要地。

太子【河名】

在秦天南境。西流合遼河。入於渤海。

爲遼河之支流。

太白

【山名】有三。(甲)在陝西郿縣東南。

百里。高至一萬一千五百尺。(乙)一

名白石山。在浙江諸暨。嵊縣。東陽

三縣之間。分爲太白、小白、東白、

西白、北白、諸山。峻極崔嵬。以太

白爲最高。丙)在奉天吉林二省之東。

即長白山之別名。古稱爲太白山或不

成山。詳長白山條。(湖名)在湖北

省江陵縣城東北。受西北諸水。湖自

西進而東南。長九十里。

太平

【縣名】舊屬安徽壽國府。今屬安徽

蕪湖道。(舊縣名)有三。一即今山

西省汾城縣。一即今四川省萬源縣。

一即今浙江省溫嶺縣。(舊縣名)即

今江蘇省揚中縣。(舊縣名)有二。

一即今安徽省當塗縣。一即今廣西省

崇善縣。(嶺名)屬廣東省東莞縣。位

於東江東岸。街道整飭。市況佳良。

水運之便。有定期船往來於香港。爲

商乘股盛之地。(土州名)屬廣西鎮

南道。(江名)在雲南騰衝縣西境。

上流即橫榔江。下流爲大盈江。入緬

甸境。注入伊拉瓦底江。(山名)在

浙江餘姚縣南。與大蘭山相接。東連

四明。南連天台。姚江源出於此。(

Pacific Ocean【洋名】介於亞洲之

東。美洲之西。及澳洲之四周。爲地

球上最廣之海洋。中有無數羣島。麥

哲倫於暴風後始航此。波浪平靜。始

取此名。面積約七〇〇〇〇〇〇〇〇

方哩。最深處約二七、六〇〇呎。

太行【山脈名】

赤曰五行山。爲陰山脈分支。總互

於山西之東南。河南之北。直隸之西

北。平均高三千二百尺。迤爲山西與

直隸河南之分界線。有百嶺八陁之稱。

其支脈西南行爲綿山。南行折東爲靈

鳩山。由綿山正南行爲霍山、太岳山。

靈於玉屋、砥柱、雷首諸山。太行山

脈。本不甚高。以位於高原上。故自

直隸河南方面望之。勢極高峻。

太谷【縣名】

舊屬山西太原府。今屬山西襄寧道。昔爲山西票商薈萃之區。其支店遠及於齊金山、榆教、馬寨。今已式微。

太和

●【縣名】舊屬安徽徽州府。今屬安徽淮濱道。●【鎮名】在四川射洪縣東南四十里。位於涪江與梓潼河之會流地。爲大小帆船分航之要點。帆樁林立。航路四通。鎮內市街繁盛。爲棉、鹽業之集散地。

太昭

原名江津。今改縣。並更名。屬川邊特別區域。爲川邊與西藏接界處。今界線尙未確定。

太原

●【縣名】秦置晉陽縣。爲太原郡治。宋時始稱陽曲。皆屬山西太原府。今屬山西襄寧道。附近之土曠山、北家灣。以產石炭著名。●【府名】屬山西省。今廢。陽曲縣即其舊治。

太倉

【縣名】

屬江蘇省溇海道。舊稱州。今蘇州改縣。縣城東距滄河口(婁江)七十里。元時海運。由此入海。市肆繁盛。元設海運倉於此。故名。

太湖

●湖名。跨江蘇浙江二省。號稱三萬六千頃。湖中小山甚多。東西二洞庭最著。水石之勝。天然入畫。世稱爲洞天福地。漕漑便利。瀕湖各地。皆爲肥沃之區。杭桑尤良。蘇浙之繭。皆賴於此。出產品則蠶、蒲、魚、雁。最稱豐富。●【縣名】舊屬安徽省安慶府。今屬安徽省安慶道。

太康

舊屬河南省陳州府。今屬河南省開封道。縣城東南。有夏太康陵在焉。

太液

●【池名】在北京舊皇城西北。內分南北中三海。其水來自昆明湖。而以通惠渠爲宣洩之途。

太華

【山名】

亦曰華山。在陝西華陰縣南。古爲西嶽。其山削成爲四方形。高至五千仞。廣十里。西有少華。

太晤士

Thames

【河名】

即泰晤士河。一譯作達米斯河。流域直英倫大平原之南部。全長二百五十哩。爲英倫第一大河。舟楫便利。國都倫敦。即在其下游。

天山

【山脈名】

起於蔥嶺之東北。爲烏赤別里山。又東爲廓克沙里山脈。又東北爲塔爾巴哈嶺。即新疆與中亞細亞分界之處。其正幹入新疆境內。爲汗騰格爾山。蓋天山之主峯。(汗爲王。騰格爾爲天。回語謂天山之王。)其綿亘新疆北境者。爲那拉特、博克多、等山脈。平均高度約達一萬尺。

天井

【關隘名】

亦曰太行關。在今山西晉城縣南四十里。關南有天井泉三所。其深不測。故名。爲漢時上黨三關之一。當南北

之要衝。古代歷為戰爭之地。其南即羊腸坂道。

天水 【縣名】

舊為甘肅秦州州治。今改縣。為甘肅渭川道治。縣城瀕渭水支流烏湖江。漢為天水郡地。故名。南連朱圉。麥積一山。裝時城南。為其地林泉之冠。南深紫盛。以製毛氈，聲譽著名。

天目 【山脈名】

在浙江臨安縣西北五十里。與於潛縣及安吉縣接界。山有兩峯。峯頂各一池。左右相對如目。故名。分為東天目山及西天目山。

天平 【山名】

在江蘇吳縣西。羣峰環峙。築石奇秀。山頂正平。曰望湖臺。山下有范仲淹墓。

天台

【山脈名】在浙江天台縣北。仙霞嶺脈之東支。形勢高大。西南接括蒼脈。西北接四明全華。蜿蜒東海之濱。

山路計一萬八千丈。環一百二十餘里。

【縣名】舊屬浙江台州府。今屬浙江會稽道。天台山即在其縣北。漢為回浦縣地。隋時天台大宗開宗於此。有國清寺，萬年寺及其他諸巨寺。

天妃 【水關名】

在江蘇淮陰縣北。草場下北岸。隕內區間以來水。

天全 【縣名】

舊稱州。屬四川雅州府。今改縣。屬四川遂昌道。城當青衣江(雅江)上流。境內多高山。交通不便。西行通漢定稱。至川邊康定縣。出產有藥材及茶。

天長 【縣名】

舊屬安徽省泗州。今屬安徽省淮酒道。與江蘇省六合縣接界。附近水利甚饒。住民多從事農業。

天河 【縣名】

舊屬廣西慶遠府。今屬廣西柳江道。城濱柳江支流之東小河右岸。

天門

【縣名】舊屬湖北安陸府。今屬湖北襄陽道。其西有天門山。因此得名。

【山名】(甲)即安徽省東西梁山之別稱。以兩山相望如門。故名。(乙)在湖北省天門縣之西境。亦名火門山。相傳漢光武行兵舉火。夜度此山。因名。(丙)在浙江寧海縣北六十里。接奉化縣界。山從標縣發脈。綿繞三百餘里。其麓有閩風台。拔起數千仞。

天柱

【山名】(甲)在安徽省潛山縣。為霍山山脈之最高峯。或即以此名霍山山脈曰天柱山脈。綿亘皖省西部。至揚子江左岸而盡。高低差異。自千六百尺乃至六千五百尺。(乙)在山東平度縣北五十里。絕頂峻若。聳立如柱。又有石龕如屋。俗稱劈口石。【縣名】

天保 【縣名】

舊屬貴州省鎮遠府。今屬貴州鎮遠道。舊為廣西省懷安府附郭首縣。今歸府留縣。屬田南道。古為百粵蠻地。宋

右江鎮安軍民宜威司地。城頭路順水北岸。倚雲山爲城。縣城西有倫隘。屬入越南要衝。

天津 【縣名】

舊爲府治。首縣同名。屬直隸省。今廢府留縣。屬直隸津海道治。並爲省治。直隸省長及津海道尹同駐焉。清咸豐十年。北京條約。開放爲商埠。租界有日、法、英、美、義、比等國。在海河之東西。爲京津、京奉、津浦、三大鐵路轉駁之區。

天馬 【關名】

在雲南騰衝縣西南。龍川江之北。明時城此以拒稱。當騰衝至瀾甸之要道。久爲野人所占。光緒間薛福成與英勘界。騰歸中國。今爲中緬未定之界。

天童 【山名】

在浙江鄞縣東六十五里。甚高秀。有玲瓏巖。猗猗潭諸勝。一作天童。

天圖 【鐵路名】

此路自吉林西市之天寶山起。至圖們

江岸止。民國十二年。日本與奉省當局。訂立條約。撥行進築。爲運礦之用。

天壽 【山名】

一名黃土山(即燕山)。燕山山脈俱由此起。明時改名天壽。在京兆昌平縣北十八里。有明之十三陵在焉。

天臺 【山名】

在湖北省。距大冶縣五十里。其礦山所在地。稱爲床家山。以地勢頗高。故名天臺山。開礦之歷史甚古。一千多年前已開採。當時之礦滓。今於堆積中尙可見之。

天嶽 【山名】

有二。(甲)在湖南平江縣東北。接江西義寧縣界。(乙)在江西吉水縣南五十里。一名黃岡嶺。

天鏡 【縣名】

舊屬山西大同府。今屬山西雁門道。附近土多磚質。色現地面。土人取此製磚。爲出產大宗。京綏鐵路車站。在附郭五里。中隔西洋河。

天寶 【山名】

在吉林延吉縣西百四十餘里。以產銀著名。清光緒初年開採。每日出銀八百餘兩。後因日人垂涎。屢起交涉。卒准其自由開採。

天生港 【商埠名】

在江蘇省南通縣西南長江之濱。清光緒三十三年。自開爲商埠。旋改爲起卸貨物口岸。

天草島 Amakusa I. 【島名】

位於日本九州島西部。扼長崎商埠之南。

天津町 【鎮名】

在日本前原灣之北岸。水產豐富。附近有古剎清澄寺。

天彭關 【山名】

在四川灌縣。灌口山西嶺有天彭關。亦曰大彭門。兩石相立如關。故名。

天橋立 【沙洲名】

日本丹後宮津灣之西北岸。突出海中。長約六里許。其上青松相連。風景奇

麗。有鐘神社。爲日本三大勝景之一。
天橋坂【鎮名】

在奉天遼瀋道錦縣。地當濱海之區。爲遼東灣之要地。現擬設縣佐於此。

天龍川【水名】

在日本北海道。發源於歐動湖。西南行。至飯田町約三百里。有兩岸絕壁之天龍峽。更南流至掛探入遠江瀨。流長約百三十哩。沿岸土地肥沃。下流有鰻溝。長約四千尺。爲東海遼中 longest 之橋。

天鹽川【水名】

在日本北海道。發源於天鹽岳。雙溪屈曲。西北流。至天鹽村入日本海。流長凡百七十哩。

天山北路【地方名】

新疆省以天山山脈橫亙於中央。故天山以北卽爲北路。最初爲準部所據。今分迪化伊犁塔城三道。省會爲迪化廳。卽居北路適中之地。山環川帶。最稱膏腴。哈密富東來之門戶。伊犁

扼西陲之重鎮。皆屬要區。
天山南路【地方名】

卽新疆省南部之地。以天山中分南北。漢唐以來。西域諸國。如焉耆、龜茲、溫宿、烏什、疏勒、莎車、等回部名城。皆在南路。而尤以喀什噶爾爲之冠。城堡鱗次。地勢綿遠。惟東部及中部則沙漠綿亙。故耕牧適宜。僅塔里木河兩岸。

元氏【縣名】

舊屬直隸正定府。今屬直隸保定道。縣境有六名山。如白石、封龍諸山。頗擅名勝。

元江

【水名】一稱禮社江。亦曰河底江。源出雲南省雲南縣北。梁王山。上游爲白岩江。東南流至河口。南入安南境。爲富良江。注入東京灣。由河口溯流至當良水。水溢澁惡。入冬淺涸。不利行舟。【縣名】舊屬雲南元江州治。今裁州改縣。屬雲南省普洱道。

元和【舊縣名】

舊屬江蘇省蘇州府。與長洲、吳、同爲附郭首縣。今併入吳縣。

元謀【縣名】

舊屬雲南武定州。今屬雲南省咸中道。

元寶【山名】

有三。(甲)在奉天省安東縣西北。頗占形勢。山頂平坦。足敷炮臺位置。西北兩面。峭壁陡絕。惟東南有盤道可通絕頂。山下適當安奉鐵路之衝。誠爲天險。今日人據之。開爲公園。派兵駐守其地。(乙)在奉天省西豐縣境。產鐵鑛頗富。(丙)在黑龍江省漠河縣南境。以金銀著名。

元山津 *Yuan-San*【商埠名】

在朝鮮東海岸永興灣西南。一八八〇年開港。港灣水深。頗便大船巨舶之碇泊。爲日本海方面第一良港。貿易多金沙、鮮魚。我國有領事駐此。

元永井【鎮名】

又據病名。故一名猴羅井。在雲南羅
興縣城(黑羅井)之東北七十里。元永
井保元興及深濟兩井之併稱。市街四
圍。繞以山荷。其地產井鹽甚富。岩
鹽亦多。

牙山 Aman 【港名】

在朝鮮公州之北。甲午之役。昔之救
授朝鮮軍隊。於此上陸。其西北豈島
近海。甲午之役。爲中日軍艦砲戰之
地。清之戰鬥艦揚威來遠。被擊沈沒。
靖遠被火災燬於此。

牙買加 Jamaica 【島名】

爲英領西印度大安提利斯羣島中之最
大者。在古巴東南。一四九四年爲哥
倫布所發見。久隸於西班牙。一六五
五年。始改屬於英。島內多山岳。低
地極屬肥沃。適於耕作。出產有甘蔗、
咖啡、香蕉、椰子、糖酒等。

牙釐集 【鎮名】

在直隸大名縣治西南。地臨漳河。甚
爲衝要。現擬設縣佐於此。

牙木魯克 【湖名】

一稱牙木魯克海。又作裕穆穆湖。在
西藏拉薩之南。形如珥。周可五百里。
亦爲西藏巨浸。位於高海面一萬四千
七百里之高原。其水連絡雅魯藏布江。
湖水雖鹹。然多魚介。住民從事漁業
者不少。中合大島。島上有多爾吉狄
寔宮寺。構造壯麗。島南仍有一徑連
於陸地。

戶村 【鎮名】

屬直隸省邯鄲縣。設有郵局。

戶撒 【土司名】

舊屬雲南永昌府。稱戶撒長官司。今
屬騰越道。

方山

●縣名。舊爲山西離石縣屬之方山鎮。
距城北百五十里。向駐縣佐。民國
七年改爲縣治。以隴石縣境之一部析
置之。屬襄寧道。○(山名)有二。(甲)
在江寧縣東南。其山四面等方。故名。
(乙)在江蘇六合縣東。齊周時曾置方

山縣。隋時曾立方山府於此。

方正 【縣名】

土名方正泡。清季置縣。屬吉林松花
府。今屬吉林依蘭道。在依蘭之西南。
全境東南西三部多山。森林叢茂。中
部北部地勢平坦。最宜農業。城內東
南。兩岡毗連。形類弓月。居高臨下。
頗佔優勝。城東北十二里爲松花江。
每開江後。輪帆往來如織。日夜不絕。
輸出品。以黃豆爲大宗。豆油、大小
麥、燒酒、黃菸、肥豬、毛皮、人參、
鹿茸、等次之。輸入品。布疋、棉花、
綢緞、食鹽、鋼鐵、茶葉、紙張、磁
器等。

方城

●(山名)甲)在河南省葉縣南四十里。
爲伏牛山脈中幹縱行段著名之山。
或遂以此名伏牛中幹曰方城山脈。(乙)
在河南省方城縣東北四十里。左
傳楚方城以爲城。卽此。縣因以名。
●(縣名)舊爲潯州。屬河南省南陽府。

今改縣。屬河南省汝陽道。後魏及宋。皆置方城縣於此。今本之。

方正泡 【地名】

屬吉林省方正縣治土名。以縣治北有水泡不正之斜矩形。俗呼方正泡。遂異以爲名。詳方正條。

方橋鎮 【鎮名】

屬江蘇省無錫縣。在縣之南境。

文山 【縣名】

舊爲雲南省開化府附郭首縣。今裁府置縣。屬蒙自道。縣城在烏頭河畔。控交趾上游。爲滇南屏蔽。縣西北有老烏海。西南有白龍潭。兼流所歸。池溉資焉。

文水 【縣名】

舊屬山西太原府。今屬山西翼寧道。城瀕汾水上游之交流文峪水之兩岸。與太原交城同位於一平原之上。

文安 【縣名】

舊屬順天府。今劃入直隸省。屬津海道。

文昌 【縣名】

舊屬廣東瓊州府。繼屬廣東瓊崖道。縣城位於清瀾港口之北岸。

文登 【縣名】

舊屬山東省登州府。今屬山東省膠東道。在縣東二里有山。相傳秦始皇東巡。召集文士登此山。論功頌德。今縣以山名。

文縣 【縣名】

舊屬甘肅階州。今屬甘肅渭川道。爲甘肅省極南之邑。本漢陰平道。鄧艾曾由此入蜀。

文第亞 *Indya Hills* 【山脈名】

綿亙於印度之中央。爲構成南部德干高原之山系。長五〇哩。最高峯不越六千呎。

孔城 【鎮名】

在安徽桐城縣之東。市況尙盛。

六安 【縣名】

漢時爲六安國。繼爲州。屬安徽省。

今裁州改縣。屬安徽省安慶道。產茶有名。世稱六安松蘿。爲皖省名產。縣城濱淮河右岸。交通雖不甚便。然爲皖省要衝。清未洪楊之亂。屢戰於此。

六合 【縣名】

舊屬江蘇省江寧府。今屬江蘇省金陵道。縣境西與安徽天長縣接界。

六坤 *Lakon* 【港名】

在馬來半島中部之東岸。爲暹羅之一港。瀕六坤河口。輸出於中國者。有胡椒、棉、及錫等。

六庫 【土司名】

屬雲南省騰越道。

六都 【鎮名】

或作德都。屬廣東省雲浮縣東安。位西江右岸。距投棧鎮約十二里。市街有城壁。爲西江上下船往來之地。出產有米、豆、藥材、竹細工、等。業登稱盛。

六詔 【山名】

在雲南文山縣西北。

六激 【港名】

在江蘇省崇明縣。西距劉枝暗沙。中洪約寬七里。為長江北洪最狹處。向恃浮橋。以支水道。為北洪局輪。

六盤 【山脈名】

在甘肅固原縣西南。接陝德華亭二縣界。當陝甘二省驛道之衝。山路險仄。曲折峻阻。盤旋而上。離西第一之峻嶺。古謂之搭盤道。為隴山脈之支峯。高海而七千八百尺。經盤道六里。始達其巔。成吉思汗征西夏。避暑此山而崩。故最有名。

六和塔 【地名】

在浙江杭州南高峰下。其地舊有六和寺。宋開寶中建塔以鎮江潮。故名六和塔。

六橫山 【島名】

在浙江象山港之東。佛肚山之東。舟山南列島中之最大島。自西北至東南。長約十海里。闊處約六海里。平原沃

野。都落稠密。人烟稠密。

六道溝 【鎮名】

(甲)在奉天安東縣鎮江山之西南麓。附近一帶。奇岩磊落。林木蒼翠。有桃園。景物甚佳。(乙)亦名龍井村。在吉林延吉縣南五十里。當東盛街。和龍路。頭道溝間往來之孔道。日本前設間島派出所。即在此處。麥觀龍井村條。

比良 【山名】

在日本近江滋賀郡。琵琶湖之西。高出海面二九〇尺。風景優勝。為近江八景之一。

比爾佩 【鎮名】

愛爾蘭之前島西海岸一漁場。且為園遊地。其城頗有名。

比薩 Pisa 【都邑名】

位於意大利之西岸。臨阿諾(Arno)河下流。有斜塔之古跡。塔高七十呎。其傾斜消滅線約有十三呎。為世界之奇觀。

比利敦 Biltton 【島名】

為荷領東印度羣島之一。位於婆羅洲之西南。廣袤二五〇方哩。

比利時 Belgium 【國名】

為歐洲西海岸一小王國。與瑞士同為局外中立國。礦物為是國重要富源。非洲剛果國。為其殖民地。當一九一四年。迄一九一七年之六戰役。比京為德所攻。國勢瀕危。幸協約國助之。得轉危為安。戰後德國和約。割讓毛來斯納得。及歐本。馬爾美地等區。並獲得荷領東非洲之路恩達。島格提二州。

比拉爾 Bilar 【地方名】

為英領印度中央部之一州。南臨海峽拉巴。位於鐵道之中心。西達孟買。東達加爾各塔。

比特根 Bitum 【羣島名】

大洋洲東南部之羣島。為英所領。猴鳥甚多。產帶科亞質。經包樹等。

比斯開 Biscay 【海灣名】

爲大西洋中之一大灣。自伊伯利半島之北。法蘭西之布勒塔尼半島之南。廣約四〇〇哩。水深自二〇至五二〇等。時有西南颶風。

比爾森 Pilsen 【都邑名】

舊爲奧國波希米亞州之第二都市。位於巴拉克西南六七哩。工業盛大。富有石炭鐵礦。輸出品爲上等麥酒。自大戰後。爲捷克斯洛佛克新國之領地。

比爾森 Pilsen 【都邑名】

舊爲奧國波希米亞州之第二都市。位於巴拉克西南六七哩。工業盛大。富有石炭鐵礦。輸出品爲上等麥酒。自大戰後。爲捷克斯洛佛克新國之領地。

比撒康 Besancon 【都邑名】

法國之一都會。富於羅馬時代及中世之遺跡。

比諾斯 Pinos 【島名】

古巴島之附屬諸島。產物豐富。森林尤多。

比鎮千 Pichincha

【火山名】南亞美利加洲厄瓜多爾時之

火山。在基多市之西北。高一五九一五八呎。州名厄瓜多爾國之一州。有基多市。面積六二一五方哩。

比塞達 Beira 【港名】

非洲之突尼斯軍港。別名賓哲特。爲非洲極北地。今爲法領。

比利厄斯 Pireus 【商港名】

在希臘國都雅典之南。鐵路五哩半。臨埃吉納 (Aegina) 海頭。爲重要商港。貿易頗盛。

比里牛斯 Pirenes 【山脈名】

在歐洲西南境。蘇互伊伯利安半島北部。其最高峰達一萬二千呎。爲半島之類部。北與法蘭西接壤。

比亞夫拉 Bafra 【灣名】

西部阿非利加幾內亞灣中之一灣。灣內有七島。

比林喀脫 Billingsgate 【市場名】

英國倫敦市之漁市場。位於倫敦橋下。

在美國賓夕爾瓦尼亞 (Pennsylvania) 州西部。位於俄亥俄河上流。鋼鐵玻璃。出產頗多。製造鐵業。冠於全國。有著名之內基製鋼所。爲美國第八大都會。

比領剛果 Belem Kongo 【地方名】

位於非洲之中央。一稱孔戈。或稱公額。占剛果河流域全部。舊爲獨立國。一八八五年。柏林會議。得列強之承認。迨一八九九年。始以統治權讓於比利時。復於一九〇七年。爲此所合併。茲釋比領剛果者。以別於法領剛果也。

比爾尼脫 Pirene 【鎮名】

德意志易北河左岸之一鎮。去德勒斯達東市六哩。歷史上頗有名。

比爾占得 Bizard 【都邑名】

位波斯東境。介於大鹽沙漠勒得沙漠之間。

比勒託利亞 Pretoria 【都會

名】

名】

名】

名

或譯布勒多利亞。爲南非洲聯邦駐威士哇之首邑。今爲聯邦政治中樞。有鐵路聯絡各地。

比薩拉比亞 *Bessarabia* 【地方名】

舊爲俄羅斯西南部之一州。介於特尼斯特爾河(Dniester)普魯士河(Dnubie)之間。與羅馬尼亞接壤。世界大戰後。爲羅馬尼亞所佔領。畜牧甚富。輸出有家畜、羊毛等。

比亞里斯多克 *Bialystok* 【都邑名】

位於波蘭東北境。夙爲波蘭舊境。自一七九五年。波蘭爲俄、普、奧三國所分割後。遂隸屬於俄領波蘭部。自俄國革命後。波蘭成立新共和國。其地仍歸屬於波。有鐵道通哥羅德諾。與立陶宛新國接界。

比奈阿爾卑斯 *Pennine Alps* 【山名】

在瑞士西南部。阿爾卑斯山系之最高峯白山。雖在法國境內。其他高峰。概坐落於瑞士國境。山之北麓。爲羅尼河之源頭地。南麓爲波河之源頭地。

比德馬利斯堡 *Pictennanitzburg* 【都邑名】

美領南非洲之納塔爾州之都府。市街美麗。氣候良好。與約翰納斯堡、布勒多利亞。有鐵路相通。

日本 *Japan*

【國名】意即日出處。位我國之東。由羣島集合而成。爲一立憲帝國。二十年來。戰勝中俄。兼併朝鮮。國勢之強。爲亞洲第一。自世界大戰後。復代管滿洲領太平洋赤道以北之羣島。爲現今世界五大強國之一。

【海名】爲日本與朝鮮及西伯利亞沿海州間之大海。北接韃靼海峽。南接朝鮮海峽及對馬海峽。

日光 *日光* 【都邑名】
在日本日光山東南麓。大谷川兩岸。

有著名之東照宮。及二荒山神社。其附近有中宮祠。中禪寺湖。風景幽麗。爲遊觀及避暑之地。

日野

【都邑名】(甲)在日本近江蒲生郡。臨日野川之上流。綿白山之西南。近江鐵路車站。大津市之南。物產以穀物有名。(乙)在日本武藏南多摩郡。中央東線鐵路車站。【川名】在日本。發源於日野郡之山間。別稱日根川。

日照

【縣名】

舊屬山東沂州府。今屬山東膠東道。出產以野蠶絲爲最盛。

日月潭

【湖名】

在臺灣水沙連山內。臺灣之第一大湖。周回十二里餘。高出海面三千尺。風景絕佳。

日尼瓦

Geneva

【湖名】

或作給尼發。位歐洲瑞士西境。長百三十里。廣二十七里。風景清幽。推爲歐洲勝地之一。羅尼河自東

西。推爲歐洲勝地之一。羅尼河自東

岸流入。復由西岸流出。②(都會名) 蘇日尼瓦湖。為瑞士名勝之地。萬國赤十字社在焉。今國際聯盟會。亦駐於此。

日耳曼 (Germany) 【國名】

即德意志 Deutsch 別名。又為德國人種之稱。詳德意志條。

日非爾 (Eile) 【郡邑名】

在瑞典斯德哥爾摩北九八哩。位於同名之河口。為瑞典著名之都市。輸出布匹、蠟、小麥等。

日倫大 (Gironde)

①(地方名)法蘭西西南之一州。農工業極盛。為造酒有名之地。首府曰波爾多 (Bordeaux)。②(河名)一作格爾內河。因下流注入日倫大灣。故名日倫大河。詳格爾內河條。

日喀則 【城名】

又稱札什倫布。為西藏後藏首邑。城當雅魯藏布江之南。與拉薩遙相策應。後藏教主班禪額爾德尼駐焉。地居

高海面一萬二千尺之高原。而位於年楚河與藏布江合流之處。附近沃野相連。農產頗富。其西南有札什倫布廟。住僧甚多。清時設有要塞。駐兵其地。

日詰町 【郡邑名】

日本陸中紫波郡之首邑。北上川之西岸。舊稱郡山。

日德蘭 (Jutland) 【半島名】

一作人德爾半島。突出於北海波羅的海之間。東西沿岸有無數島嶼。北半島為丹麥所領。南自石勒蘇維格之一部。及荷斯德魯州。為德意志所領。農產有穀類、亞麻、煙草、材木等。畜牧與漁獲並盛。

日尾 【島名】

朝鮮濟物浦羣島之一。仁川港口。周圍約六里。附近水深。大船巨艚。旋泊頗宜。日本設有海軍貯炭庫。日俄之夜。日本海軍艦隊俄軍於此。

火山 【羣島名】

在浙江南甯之東偏北。約十一海里。

一作嶼山列島。一名嶼而該叙列島。大小共十二島。而以魚山為大。魚山土人名大芝山。

火地 (Tierra Del Fuego) 【島名】

一譯作鐵布衣島。其地素有火山。故名。此大島東部屬阿根廷。西部及附近之羣島。則屬智利。餘詳鐵布衣島條。

火奴魯魯 (Honolulu) 【都會名】

一譯和諾魯魯。為美領海威夷羣島之首府。位於阿湖島南岸。著稱良港。地當澳亞美三洲交通上之要衝。故貿易甚盛。華人稱爲檀香山。有我國領事駐焉。

火敦腦兒 【湖名】

即庫宿海。位於青海高原。元史稱為火敦腦兒。詳星宿海條。

水口

①(山名)在湖南常寧縣東北七十里。為著名鉛銀礦所在地。鑛脈豐饒。每日採掘純礦物之所得。約二十噸內外。

昔爲德人投資所開採。歐戰後已籌款贖回。●(鎮名)有二。(甲)在廣東南城。公益埠對岸之舊埠。爲地方貨物之集散地。船舶輻湊。輸出品以米爲大宗。(乙)在福建閩江之左岸。距閩清縣水路七十里。爲福州延平間之第一貿易港。小汽船往來不絕。

水東 【港名】

在廣東龍白縣之西海岸。爲舊高州府之惟一水埠。港濶天然。地味肥沃。市況亦盛。爲各種海產物之市場。

水城 【縣名】

舊爲廳。屬貴州大定府。今改縣。屬貴州貴西道。縣城位於大定與威寧陸路之衝。

水陽 【江名】

在安徽省。數源合於寧國縣北。西北流至南流鎮。分而復合。又北流。其分流入襄市湖因城湖。正流經水陽鎮黃連鎮。西北流入江。

水口圩 【鎮名】

在福建長汀縣之南部。沿汀江岸一帶之地。住民多以農業爲主。土地豐饒。惟商業尙屬幼稚。

水戶市 【都邑名】

在日本那珂川南岸。有帝叢神社。南盤公園等名勝。物產有煙草、銅製鍋等。當幹線鐵路要站。其附近有端龍山。爲我國純江火傷朱舜水之墓地。

水泉子 【地名】

在熱河凌源縣城西南。爲大凌河發源之地。

水澤町 【都邑名】

日本北上川之西。人煙稠密。爲奧州鐵道車站。其南端有公園。風景頗佳。有臨時緯度觀測所。爲世界四觀測所之一。占最重要之位置。

木浦 【港名】

爲朝鮮光州門戶。港內浪濤水深。達十三米。汽船可直接岸際。爲天然之良港。商況繁盛。輸出米、大豆、小豆、海草等。日本設有無線電局於此。

木曜 Thursday 【島名】

在澳洲昆士蘭之北。托列斯海峽中。距約克嶺西北約三十哩。距新幾內亞之西南約九十哩。島周五哩。英國於此設路炭所。海岸設有砲臺。駐守備兵。

木濱 【鎮名】

在今江蘇吳縣西南二十里。近太湖口。居民稠密。開渡太湖者。皆取道於此。舊有木濱巡司駐此。附近有跨塘橋。在木濱東十里。

木蘭

●【縣名】清李登。屬黑龍江省呼蘭府。今屬黑龍江省綏化道。●【鎮名】發源福建省仙遊縣北之大甲山(佛嶺山脈)。東流曰古瀆溪。又東左會大目溪。又東至莆田縣東南。注入興化湖。河口水道淺窄。僅可航行小汽輪。

木加布 Mughab 【河名】

在阿富汗北部。發源與都庫什山西麓。北流經麥爾夫。入土耳其斯坦。

木曾川

【水名】在日本尾張美栗郡內。發源於鉢盛山。上流曰荻竹川。南流沿中山道。遇伊勢桑名町東。入伊勢海。長共百四十餘哩。

○【地名】在日本木曾川之左岸。名古屋之北方。爲東海道新鐵路車站。

木墨河 【鎮名】

屬新瀉道。今設有縣佐。

木爾西亞 Beroa 【地方名】

西班牙東南部之一州。首府同名。

牛渚 【山名】

在安徽當塗縣西北二十里。其山下突入江流。謂之采石磯。

牛莊 【商埠名】

在奉天省營口東北九十里。舊日商賈輻輳甚有名。清咸豐八年。中英條約開爲商埠。旋以遼河水淺。交通不便。乃改營口。故兩地至今並稱。惟貿易爲營口所奪。故此埠日即衰微。

牛頭 【山名】

在湖北省大冶縣。轉家山之南一里。

劉家山之東南十里。離縣城約六十里。地合班銅礦、黃銅礦、黃鐵礦等。

牛棚 【河名】

發源雲南省尋甸縣。上游爲車洪江。流經東川縣北百二十里。河之兩岸間。橫架籬柵。懸植其上。渡河者。率由柵中牽索而過。東北流經巧家縣。注於金沙江。

牛心臺 【地名】

在奉天本溪縣東北三十里。產無烟煤甚富。

斗羅 Donro 【河名】

發源於西班牙北境之岡塔布連山脈。上流爲厄斯拉河(Ena)。流經葡萄牙北部。注入大西洋。流長凡四百七十五哩。

爪哇 Java

○【島名】爲南洋羣島大巽他羣島之一。厥狀如一字。亦南洋大島也。境內多火山。故爲世界第一火山島。自西曆十六世紀末葉以來。爲荷蘭佔領。

○【海名】位於爪哇島之北。婆羅洲之南。巽他海之西。

毛目 【縣名】

舊屬甘肅省肅州。今屬甘肅省安肅道。城處長城邊外。城多沙漠。縣城瀕山。丹河之右岸。

毛楊關 【鎮名】

在陝西省紫陽縣。昆連川省。五方雜處。現擬設縣佐於此。

毛達尼亞 Madania 【港名】

在小亞細亞西北部。沿馬爾馬拉海岸。一九二二年。希土戰爭後。會議和約於此。

毛來斯內得 Morenet 【都邑名】

在德國之亞琛(Aachen)西南。世界大戰前爲德所領。比利時歷來爭執之地。至一九一九年之凡爾賽和約。割讓於比。

勿爾吉尼亞 Virginia 【地方名】

英國南大西洋沿岸之一州。在馬里蘭

(Maryland) 與北加羅里那 (Carolina) 之間。水運便利。土地肥

沃。有良港。產棉及烟草。富於礦產

及農產。首邑曰里之蒙 (Chesmond)。

父島 【島名】

小笠原羣島中之最大島。母島之北。

周圍九十餘里。西北多灣。灣內深廣。

船泊於此避風波甚宜。

尤溪

【縣名】舊屬福建延平府。今屬福建

建安道。縣城瀕尤溪之北岸。故名。

【水名】源出閩省中部之大旗山。曲

折北流。稱湖頭潭。至尤溪縣南。始

稱尤溪。復折而東流。達尤溪口。會

劍溪。注入建江(閩江)。

尤哥斯拉夫 Yugo-Slave 【國

名】

一作五哥斯拉夫。譯稱南斯拉夫。詳

五哥斯拉夫條。

戈壁 【沙漠名】

滿族呼沙漠曰戈壁。故蒙古沙漠亦稱

戈壁。又新疆東境之沙漠。亦呼大戈

壁。因其面積廣大。又曰大漠。位於

蒙古高原之最低部。及新疆南部。延

袤五千八百餘里。地面約高海面二千

五百尺至三千尺左右。地質為花崗石。

石質因寒熱酷烈。遂常爛而成微細之

砂石。因風之吹送。乃成不毛之地。

巴十七 Barrow

【海峽名】當泰灣島之南。東沙羣島

之東。與菲律賓羣島。隔海相望。【羣島名】當臺灣與呂宋間之一小羣

島。係火山質所成。

巴山 【山脈名】

一名大巴山脈。又稱九條山脈。西

起岷山之脈。東南延於陝甘二省與四

川省之間。為漢水與揚子江之分水嶺。

東接三峽。為北嶺之正幹。高度平均

一萬二千五百尺。險阻高峻。陸路俱

難。惟金牛道(南棧)一路。為古來秦

蜀間著名交通大路。

巴巴 Bara 【海角名】

小亞細亞半島極西之海角。

巴中 【縣名】

舊名巴州。屬四川保寧府。今改縣。

並更名。屬四川嘉定道。城瀕巴水

(渠江上源)。支流涪水河左岸。

巴老 Barrow Creek 【河名】

位澳洲北部地方之中央。為內陸閉塞

地之河流。

巴戎 【縣名】

舊名巴燕戎格。屬甘肅西寧府。今

更名。屬甘肅西寧道。為漢、回、蒙、

番雜居之地。

巴西 Brazil 【國名】

為南美洲最廣大之國。世界第七大國

也。位於洲之東角。占亞馬孫河、巴

拉圭河之流域。及東南部之高地。多

濕地森林。不適衛生。惟內地高原。

氣候良善。各地皆屬熱帶。輸出多良

材。及果物。而以咖啡、砂糖為主要。

礦物產鑽石。及金、銀、水銀。十五

世紀。爲葡人所發見。十八世紀。始建王國。繼改帝國。至十九世紀。改爲共和國。

巴江 【水名】

一名巴水。源出四川南江縣北之大巴山。南流經縣東。又南經巴中縣至江口。合若水。折而西流。合渠江。注入嘉陵江。

巴安 【縣名】

土名巴塘。舊稱府。今改縣。屬川邊特別區域。地係平原。土壤膏腴。農產物不少。各處有喇嘛寺。

巴里

● **Bali** 【島名】爲荷領東印度羣島中之巽他羣島之一。位於爪哇島之東。產棉及烟草、咖啡等。● **Bali** 【都邑名】位暹大刺東南部。東臨亞得里亞海。爲亞布利亞地方通商港。

巴林

● **都落名**【分左右翼二翼。舊屬內蒙古烏陽達旦。今爲熱河特別區域轄地。

編入熱河省。明時爲巴林蒙古所據。

故名。● **Bahrain** 【羣島名】位於波斯灣之西南。厄爾哈薩之東。爲真珠之採集地。屬英所領。

巴芬 **Baffin** 【海灣名】

在英領北美洲加拿大之東北部。介於格陵蘭、巴芬蘭兩大島之間。由英國有名北極探險家巴芬所發見。故名。惟此灣位於北極圈之內。氣溫頗低。經年有積冰之患。故交通缺乏。

巴東 【縣名】

舊屬湖北宜昌府。今屬湖北荊宜道。縣城瀕長江南岸。當巫峽、西陵峽之間。水流頗爲峻急。

巴拉 **Para** 【都邑名】

一名比列姆 (Belim)。爲巴西國北部之要邑。外港近多干定河口。風景優美。商業甚盛。且爲軍港。輸出有橡皮、哥古亞等。

巴利 **Perry** 【羣島名】

在北美洲加拿大之北冰洋中。大小羣

列。其大者有聖彼得爾島 (St. Peter's)。威爾士太子島 (Pr. Wales)。其他半爲荒蕪無人之境。

巴陀 **Batavia** 【地方名】

菲律賓羣島中之一州。

巴彥 【縣名】

土名巴彥蘇蒙。屬黑龍江省綏化道。舊稱州。初屬呼蘭副統轄地。後屬呼蘭府。民國二年改縣。城瀕松花江岸。市場頗盛。附近產穀物甚多。有水運之便。輸出豆、麥、及其他雜糧、燒酒、豆油、豆粕等頗多。

巴庫 **Baku** 【都會名】

在高加索海岸。昔爲俄國東海軍港。築有堅固砲臺。煤油市甚盛。其產額位世界第二。自俄國革命後。爲亞受培亞斯蘭之都城。

巴唐 **Padang** 【港名】

一稱把東。位於蘇門答刺島之西岸。爲此島第一良港。以輸出咖啡著名。屬荷蘭領地。中國有領事駐焉。

巴楚 【縣名】

舊稱州。屬新羅戎勒府。今改縣。屬喀什噶爾道。縣治額爾齊斯河喀什噶爾河之間。在疏附之東。設有電報局、郵政局等。

巴斯

● **Bass** 【海峽名】為澳洲東南與塔斯馬尼亞島隔海相對中間之海峽。十九世紀英國海軍醫巴斯氏所發見。故名。
● **Pasol (Pas)** 【海峽名】蘇門答臘島北端之海峽。

巴敦 **Baden** 【地方名】

為德意志聯邦之大公國。位於萊因河左岸一帶之地。東接瓦爾登。北界黑森。境內多山岳谷與平原。而溫泉遊藝地。尤為著名。人民業製造寶石及紡織形刺等。

巴統 **Batum** 【海港名】

為俄領外高加索之海港。西臨黑海。以輸出石油著。高加索南部之產產。於此集散。且為海軍要港。自俄國革

命後。屬於喬治亞新與國之境界。

巴森 **Basseln** 【都邑名】

● 在英領緬甸南部伊拉瓦底江口。為商業要港。● 英領印度孟羅州之一市。亦海港也。

巴塘 【鎮名】

今川邊特別區域巴安縣治之土名。為西番人一小都會。清時有邊務大臣駐此。詳巴安條。

巴黎 **Paris** 【都會名】

法蘭西之都城。城跨塞納河上。繁華甲於全歐。推為世界第三。歐洲第二大城。市街繁華。多娛樂之機關。有歐洲樂園之稱。且為文學美術之中心。周圍繞以三重之堅城。長凡二十二哩。附近築有砲臺。

巴曼 **Barm (Barmen)** 【都邑名】

為德意志來因地方之長市街。毛絲組紐製造業等甚盛。

巴羅 **Barrow**

● 【河名】位於英吉利愛爾蘭島之東南。注入聖佐治海峽。● 【海峽名】在加拿大之極北。介巴芬蘭及北德溫島之間。東與巴芬灣相通。然冬季俱有結冰之患。● 【島名】位於澳洲西澳大利亞北部海中。西北角當其南。全島為岩石所成。

巴縣 【縣名】

舊為四川重慶府附郭首縣。今裁府留縣。為東川道治所在。城當長江嘉陵江會口之西岸。清光緒二年中英煙臺條約訂開為商埠。十七年實行開放。為長江增開三埠之一。貿易頗盛。輸出羊毛、豚毛、雞毛、鴨毛、蠟、麝香、麻、各種藥材、砂糖、煎草、麥稈、石炭、鹽、鐵等。業醫之業亦盛。出生絲、絹織物極罕。其絹曰巴絨。最為著名。

巴難 **Banue** 【河名】

中央亞非利加之河。長三〇〇哩。注尼日爾河。為商業上重要之地。

巴比倫 Babylonian 【都邑名】

位於美索不達米亞平原。介於底格里河、幼特拉底斯河之間。歷史上為東方古代文明之國。後為土耳其之一州。自世界大戰後。英佔領美索不達米亞。其地遂屬英人之勢力範圍。

巴太泥 Patani 【地方名】

暹羅南端之一州。沿巴太泥河。

巴布約 Babuyan 【羣島名】

為太平洋之火山羣島。位於呂宋島之北。舊屬西班牙。自一八九八年。為美領菲律賓羣島之一部。

巴布亞 Papua 【島名】

或譯新幾內亞。馬來語謂羊毛為巴布亞。意即縮髮人之稱。屬大洋洲美拉尼西亞。與澳大利亞隔托列斯海峽。形如水面浮龜。為世界第二大島。有全球第一高山曰黑爾赫克斯。全島自一八四八年以來。為荷德英三國分領。至世界大戰後。總領之一部。由和會議決。歸英屬澳大利亞聯邦代管。島

中多山。森林繁茂。物產有椰子、煙草、甘蔗等。海口產貝珠貝。

巴司拉 Bostra 【都邑名】

亞細亞土耳其之美索不達米亞之一州。其都固有城堡。巴格達鐵路。將通至此以達波斯灣。自大戰後。對土和約。以土領之美索不達米亞。歸英統治。故其地亦為英之勢力範圍。

巴央納 Bayonne 【都邑名】

一作伯都宜。為法屬西南境之都市。位亞道爾河口。四方圍以城堡。距比斯開灣四哩。商業及製造業甚盛。自西紀一五二迄一四九一年。曾為英領。

巴多拉 Patras 【港名】

希臘之良港。位於木利那半島之西南隅。舟行甚便。輸出品為橄欖油、乾葡萄酒、煤、葡萄酒等。

巴利木 Sierra Parima or Parime 【山名】

南美洲委內瑞達國東南部之高山。與

圭亞那山地相接。

巴拉加 Parana 【都邑名】

一作普來克。亦作白萊格。舊為奧國第三都會。波希米亞 (Bohemia) 之首府。占鐵道之中心。沿易北河之支流。工商業頗盛。市街美麗。今為捷克共和國之都城。附近富農產。鑛產及棉織物。玻璃器之產出亦盛。而玻璃最有名。

巴拉望 Palawan 【島名】

在婆羅洲之東北。菲律賓本島之西南。為一狹長之島。產金。材木則以黑檀為最著。為美所領。

巴拉那 Parana 【河名】

發源於巴西國東南部山地。為拉巴拉他河上游。初流西北。折而西南。與巴拉圭河合。仍稱巴拉那河。全長二千四百哩。自合流點百哩之間。汽船通焉。

巴拉圭 Paraguay

○(河名)源出南美巴西南境。曲西南

流與巴拉那河會。爲拉巴拉他河之上流。①【國名】爲南美一小共和國。巴拉圭。巴拉那兩河發流南西界上。

【巴拉圭 Bahran (Varaham)】

【山名】

近波斯東部阿富汗國境之高山。高八四〇五呎。

【巴利馬 Parina 【山脈名】】

在南美巴西國西北境。介鄂勒諾哥河與亞瓜孫河之間。橫走東西。平均高度逾一千米。

【巴里納 Cape Parina 【海角名】】

當南美洲秘魯國之西北岬。突出於太平洋。北臨瓜雅基爾灣。

【巴里坤】

①【城名】即今新疆省鎮西縣治舊稱。有漢溝二城。②【湖名】即在鎮西縣城北。爲古來有名之湖泊。頗饒風景。

有巴里坤湖八景之勝。

【巴京漢 Bikenhead 【郡邑名】】

在英國利物浦之對岸。此地亦因而發達。有盛大之船渠及造船廠。

【巴芬蘭 Bafinland 【島名】】

加拿大之東北部。臨巴芬灣之西。爲英人探險家巴芬氏所發見。惟其地大部已入北極圈內。經年冰雪。覆被全土。居民僅以漁獵爲生。

【巴勒摩 Palermo 【郡邑名】】

爲意大利南部之西西里島第一都會。在島之北岸。葡萄酒、穀物、藥品等之輸出甚盛。

【巴勒里 Bareilly 【郡邑名】】

一譯作伯里雷。在印度東北德里之東一五三哩。爲合併州之重要都市。鐵道南與盧克爾相通。昔印度曾於此地暴動。

【巴哈馬 Bahama 【羣島名】】

在美國佛羅里達州之東南。古巴島之東北。占西印度諸島之最北部。一名迷加猶諸島。由五百餘珊瑚礁而成。皆屬英領。

【巴納那 Bama 【港名】】

在西部阿非利加。金剛河口之海港市也。

【巴格達 Bagdad 【郡邑名】】

一譯作八吉打。在底格里河中流。當水陸交通之要路。陸商貿易頗盛。美索不達米亞商業之中心地。昔爲土耳其領土。當大戰前。德人曾經督巴格達鐵路。迨西達巴爾幹半島以抵柏林。稱三B政策。與英角勝。自戰後。完全隸屬於英。

【巴倫拉 Parangla 【山峽名】】

喜馬拉亞山之山峽也。

【波特蘭 Portland 【郡邑名】】

在美國之東北部。爲緬因州之大都會。有名之商業地。且爲大西洋最良之港。①在美國西北部。俄國阿州之最大都市。在舊金山北八〇哩。市街美麗。有寺院學校。並鑄鐵所。器械製造所等。物產有木材、麥粉、小麥等。皆於此集散。北臨哥倫比亞河。陸道

太平洋鐵道。交通便利。在澳洲東南部。維多利亞州之良港。

巴都亞 Padua 【都邑名】

在意大利東北部。為威尼都斯之都會。周圍以重垣。距威尼都約三十哩。產革和工、樂器、絲綢等。以貴重工藝著名。建築約有歐洲最古之植物園。

巴拿馬 Panama

【地畝名】亦稱巴拿馬土腰。介南北美洲之間。【國名】位於南北美洲鑿鐵地之最南部。為狹小之共和國。介於哥斯大利加與南美洲哥倫比亞之間。木為哥倫比亞之一州。一九〇三年。得英國之援助而獨立。為中美洲六共和國之一。【都邑名】為巴拿馬國之首府。瀕太平洋岸。我國有領事駐此。自巴拿馬運河開通。建設鐵道。交通便利。【運河名】自一八七九年由法人開鑿。至一九〇三年為美人所收買。遂於一九一四年告成。太平洋航路。益臻發達。【海灣名】雷巴拿馬南部的

之一大海。瀕太平洋岸。

巴索拉 Bassora 【城名】

世界大戰前。為亞細亞土耳其領地。臨波斯灣。自英佔美索不達米亞後。其地遂為英之保護地。

巴斯爾 Basle 【都邑名】

在瑞士國西北隅。當萊因河大灣曲處。市街不甚廣大。然富於生產力。為世界屈指可數之都會。製造絹織物等有名。設有大學。

巴維亞 Pavia 【都邑名】

意大利西北部波河上流之都會。內有大學圖書館、博物館、植物園等。

巴爾加

【Barag (Barag)】高地名【為意領非洲的黎波里之一部。位於埃及利比亞沙漠之北之一高地。氣候良好。多產果實。為利比亞游牧種族巴爾加人所住處。【Balgh (河名)】在阿非利加之東北。發源於阿比西尼亞。經紅海沿岸蘇亞金市之南方。注入紅海。

巴爾幹 Balkan

【半島名】在歐洲南境。介黑海地中海間。南歐三大半島。斯居最東。面積之大。居歐洲第三。世界第六。【山脈名】係阿爾卑斯山東南大支。橫亙布加利亞中部。為馬里午河。與多腦河之分水嶺。高峯達九千八百呎。巴爾幹半島。亦以此山得名。

巴爾馬 Parma 【都邑名】

意大利波河南部之一州。產物有絹、大理石、葡萄及其農產。首府同名。全境圓形。圍以城壁。市中有羅馬古代之文物、建築等。商業盛大。

巴撒諾 Bassano 【地名】

在意大利境。為拿破侖破奧地利軍之處。

巴德拿 Patna 【都邑名】

在印度東部。當恒河與孫河。根底河之會口。為印度最豐饒之地。占水陸交通之便。為鴉片、蔗糖、及米穀之一大市場。一七六〇年後。為英所領。

實佛教上著名之要區。寺院之舊蹟頗多。

巴鄰旁 Palembang 【都邑名】

在蘇門答刺島之東南岸。為島內第一都會。且為馬來羣島中之良港。一八二一年。屬於荷蘭。煙草、米、及橡皮等之集散甚盛。

巴義亞 Bahia 【都會名】

為南美巴西國之故都。地瀕海濱。亦為商埠之一。有堅固砲臺。

巴鏗漢 Buekingham

【地方名】英吉利之比伏州之西。橫於牛津之東。山水溪谷明艷之地也。農業發達。家畜飼養亦多。羊為財源之一。【都邑名】在倫敦之西北六〇哩烏斯之河旁。

巴羅治 Breach 【都邑名】

在印度西部孟買之北境。瀕納巴達河畔。為印度最良棉花之市場。有大紡紗廠四。綠棉膠包裝等工場十處。孟買有力之棉花商。均於此設肆。

巴羅達 Baroda 【都邑名】

為印度西部孟買之一州。佛蘭及蘭業盛大。占印度第三位。

巴薩羅 Cape Pazzallo 【海角名】

為意大利之西西里島之南岬。南臨地中海。

巴拉馬 Parana 【山脈名】

為委內瑞拉之鄂勒諾哥河。與巴西之亞特孫河之分水嶺。東接亞喀拉山脈。高度與巴利馬山脈相等。

巴耳倍克 Balaok 【都邑名】

為敘利亞 (Syria) 之古市。在大馬士革 (Damascus) 之西南三十五哩之處。昔頗壯麗。今已頹廢。其大寺院之舊址。尙存偉觀。

巴拉刺德 Balarat 【都邑名】

在澳洲墨爾布恩(新金山)之西北。鐵路七十五哩。當大分水嶺山脈之南麓。為金礦地方之中心。以產金著名於世。

巴拉馬塔 Pararnata 【都邑名】

在澳洲東部之悉德尼(雪梨埠)之西。有鐵路相連。以栽培柑橘著名。

巴拉干薩 Braganza 【都邑名】

葡萄牙東北境之一也。迤北與西班牙接界。十七世紀葡之巴拉干薩公爵。脫西班牙羈絆而踐王位。歷史所稱巴拉干薩家者也。

巴沙斯的 Bahurst 【都邑名】

為西非洲英領岡比亞之首府。位於聖美利島上。

巴格喇赤 【湖名】

一名博斯騰淖爾。在新疆焉耆縣東南。海都河瀆入之。

巴格南坡 Faknampo 【都邑名】

在暹羅湄南河口左岸。為曼谷之附屬港。多寺院。又為製鹽地。

巴格摩約 Bagmoy 【海港名】

位於非洲之東部。舊為德領東非之良港。停泊船艦之所。且為貯炭所。自大戰後。德領東非洲。已出和會委英

國代管。故此港亦改屬於英。

巴伐利亞 Bavaria 【國名】

一稱巴伐隆。德國聯邦中第五國之一。

今為來因共和國。位於多瑙河流域。

半為耕作地。半為葡萄園及森林地。

巴敦路其 Baton Rouge 【都

邑名】

在美國密西西比河之東岸。湖紐鄂連

斯 (New Orleans) 百三十哩之處之

一都會。今為路島西那州 (Louisiana)

之首邑。

巴塔維亞 Batavia. 【都會名】

一稱八打威。在南洋羣島爪哇島上。

為荷領南洋羣島首邑。風光秀麗。有

世界公園之目。繁盛亦推南洋第一。

我有領事駐此。

巴彥蘇蘇 【地名】

即今黑龍江省巴彥縣治土名。

巴彥南稱 【土司地名】

為青海住牧土司四十族之一 (即唐古

特族)。此族為往古羌氏賡西戎之一

派。明時服屬於蒙古。清屬西寧辦事

大臣管轄。民國改屬甘邊寧海鎮守使。

直接管理土民。而稱其貢賦。

巴朗丁堡 Brandenbury 【地

方名】

普魯士中央之一州。為普魯國之中心地。

土地肥沃。森林到處皆有。

巴達荷斯 Badajoz 【都邑名】

在西班牙西部。溯瓜達亞馬河。為重要

之要塞地。商業甚盛。石鹼。毛絨。

陶器等之製造業頗多。

巴勒斯坦 Palestine 【地方名】

在地中海東南隅。亞洲西南部之一小

地方。包含敘利亞南部。為猶太人之

故國。首府為耶路撒冷。世界大戰前

為土耳其領地。今建巴勒斯坦國。歸

英代管。

巴姆巴斯 Pampas 【平原名】

南美洲印第安人稱平原曰巴姆巴斯。

位於阿根廷國中央部。為一大草原。

當哥羅拉多河以北。抵拉巴拉他河灌

域。為沖積層地質。牧草繁盛。便於

畜牧。

巴達克鮮 Badkshan 【山名】

在阿富汗北部地。與帕米爾高原相接。

巴顏喀喇 【山脈名】

一名中崑崙。自帕米爾東出。橫貫普

海中部。延袤千餘里。其高出者為喀

達素齊老峯。山之西麓有木魯烏蘇河。

那木齊烏爾木倫河。為長江上游。東

麓有阿爾坦河。滿為鄂陵海。札陵海。

為黃河之上源。

巴斯底爾 Basse Terre 【都邑

名】

為法領西印度羣島中之瓜特羅伯島首

府。法設政廳於此。

巴燕戎格

①【河名】源出甘肅小積石山。南流入

於黃河。②【舊地名】溝置。屬甘肅西

寧府。今改為巴戎縣。在黃河之北。

雪山之南。餘詳巴戎條。

巴爾馬斯 Cabo Palmas 【海角

【名】

當非洲利比里亞國之南。自此而東。成大灣。即著名之幾內亞灣。

巴爾巴多 Barbados 【島名】

一作巴波答。為西印度羣島中小安提利斯羣島之一。四周為珊瑚礁所成。

英國西印度諸島之衝戍地。並海軍根據地。頗極重要。出產有砂糖、糖酒及魚類頗多。

巴爾喀什 Balkash 【湖名】

位於中央亞細亞之東部。為一字形之鹹水湖。東西約四百哩。南北約五十二哩。面積八千六百方哩。湖面高於海面約九百呎。每年自十月至四月為結冰期。

巴爾諾爾 Barnaul 【都邑名】

在西伯利亞之托木斯克南部。瀕鄂畢河。自昔為阿爾泰嶺山區之中心。俄羅新設鐵道所於此。鑄金製革之業甚盛。

巴斯蘭 Basutoland 【地方

【名】

位於英領南非洲聯邦之荷蘭日河殖民地之東南部。雖境多邱陵。然富於水源。灌溉便利。適於農牧。產玉蜀黍及小麥。並飼畜牛羊。為英領南非殖民地之一。

巴爾基拉

● *Balquhla* 【島名】大西洋中西印度羣島最南之一島。位於委內瑞拉海岸之北。為荷蘭領小安提利斯羣島之一。屬庫拉索羣島之殖民地。● *Barranguliu* 【都邑名】為哥倫比亞國商業之中樞。距馬達里那河口十五哩。

巴里亞利斯 Balearic 【羣島

【名】西班牙瓦稜薩州東方地中海之羣島。島分有五。以馬若爾加島為最大。古代為馬若爾加王國。今屬西班牙。產油及葡萄酒。果貨密。

巴耳的摩爾 Baltimore 【都邑

【名】美國馬里蘭 (Maryland) 州之首邑。位於却比克 (Chesapeake) 灣內。亦美國都會之一。其建築及紀念塔。頗有名。有荷金斯 (Hopkins) 大學。**巴塔哥尼亞** Patagonia 【平原

【名】為南美阿根廷國南部之一大平原。北接巴塔巴新平原。自內格羅 (Negro) 河谷地方。抵南端之麥哲倫海峽。其地稍帶臺地性。砂土相半。海岸雖無草木。內部有森林沼澤草原。牧場尤多。

巴拉格拉伐 Balaclava 【港名】

在俄羅斯之塞貝斯波爾 (Sébastopol) 東南六哩之處之一小港。地勢為一大盆地。克利米亞戰爭時。英陸軍謀本部於此處。且為六百騎突擊之地。是以有名。

巴拉馬利坡 Paramaribo 【都

【邑名】荷蘭圭亞那之首府。距蘇利奈姆 (Sourabaya) 約一千

hinan) 河口五哩。風景秀美。市街浩繁。商況繁榮。荷蘭之政權在焉。

巴爾塞維納 Barcelona 【都邑名】

◎西班牙東北之第二都會。並為第一商埠。臨地中海。貿易之盛。冠於全國。製造粗布、羅紗、棉布、絲帶等。夙為工藝中心。◎位於南美委內瑞拉國之北部。臨加勒比海。加拉加之東。市況繁盛。

巴爾麥斯頓 Palmerston 【都邑名】

一作帕馬士頓。在澳洲北領土之西北海岸。為北領土(North Territory)N首府。海口有達爾溫港(Port Darwin)。為澳洲北方之門戶。一八七五年。由英國開放為自由港。當大陸橫斷鐵路之北端。

巴爾佛路什 Balfour 【都邑名】

位於波斯都城德黑蘭北境。南臨厄爾

巴士山。北瀕裏海。與俄羅斯、中央亞細亞、貿易交通之區。

巴基斯米多 Barysmete 【都邑名】

在委內瑞拉國西部。地高千二百呎。農產地總其四周。市況殷繁。

巴隆鐵亞利 Bahiani 【山脈名】

在波斯伊爾高原之西部。山脈縱列。高峯甚多。

巴薩通拉木 【山脈名】

一稱當拉山脈。蘇耳西歐青海之間。西連唐古刺大山脈。南通為橫斷山脈。

巴布厄爾曼得 Bab-el-Mandeb 【海峽名】

一稱流淚門。介非亞二洲之間。紅海南端。為紅海出入之咽喉。附近亞林諸島。為英吉利領地。

巴西亞布蘭加 Bahia Blanca 【都邑名】

位於南美阿根廷國之東南。沿大西洋

岸。鐵道北與巴拉巴拉他相接。亦為繁盛要區。

巴威利約森林 Bayerischerwald 【山脈名】

在歐羅巴之中部。德國巴伐利亞北部之山脈。最高峰不過三五〇〇呎。多產良材。

支爾開 Chilka 【湖沼名】

一作智爾加。印度東海岸之一湖。注入孟加拉灣。位於英內陸。麻打拉斯之間。

支薩比克 Chesapeake 【海灣名】

為美國東部臨大西洋岸之港灣。便於駁泊。交通重要。灣內以產牡蠣著名。

井研 【縣名】

舊屬四川省資州。今屬四川省永寧道。縣城瀕岷江支流之東岸。

井陘 【縣名】

舊直隸保定府。今屬直隸保定道。◎【山名】在井陘縣境。為太行

山脈八圍之一。其山四面高平。中下如井故云。①【國名】在井圍山上。一名土門關。當井圍山通路。車不方軌。駱不並行。爲北部有名險途。

井店集【鎮名】

在直隸大名道濮陽縣西。爲三省通衢。現擬設縣位於此。

丹水【河名】

爲漢水之支流。發源於陝西商縣西北。東入河南。南合漢水。此水近龍駒桑。爲商船輻輳之所。

丹巴【縣名】

原名單東巴底旺。今改縣。並更名。屬川邊特別區域之川邊漢。在康定縣屬。

丹弗 Denver 【郡邑名】

一作但維爾。爲美國哥羅拉多州之首府。位於出海面五一九六呎之高原。當一八五八年。始有通鎮山之停車場。今有市街。爲貿易及鎮山之中心地。

丹江【縣名】

舊爲鹿。屬貴州省都勻府。今改縣。屬貴州省黔中道。地多森林。輸出以杉松爲最多。

丹徒

①【縣名】舊爲江蘇省鎮江府附郭首縣。今裁府留縣。屬金陵道。城當長江運河之會。頗爲衝要地。清咸豐八年英法條約開爲商埠。商場在城西鎮山下。有英國租界。滬寧鐵路。通過於城西南。②【鎮名】在今丹徒縣東十五里。運道所經。商旅輻輳。有東西二港。皆通大江。達運河。亦曰丹徒港。舊有開香渡江水。

丹陽【縣名】

舊屬江蘇鎮江府。今屬江蘇金陵道。通滬寧鐵路。車站設於縣北門外。物產以米、麥、雜糧及繭絲、綢紗爲大宗。

丹稜【縣名】

舊屬四川省眉州。今屬四川省建昌道。縣城位於邛崃山脈之南麓。

丹麥 Denmark 【國名】

在歐洲西海峽。與德國接壤。由日德蘭半島。與西蘭諸島集合而成。昔曾雄視北歐。後漸衰微。其南部之石勒斯維格地方。割於德意志。自歐戰後。由人民投票公決。以石勒斯維格北區。歸還丹麥。

丹吉爾 Tangier 【海港名】

爲非洲西北部摩洛哥之重要貿易港。北臨直布羅陀海峽。扼地中海咽喉。各國使臣駐焉。

丹噶爾【舊廳名】

即今甘肅邊源縣。詳邊源條。

屯留【縣名】

舊屬山西潞安府。今屬山西翼寧道。縣西南九十里。有摩訶嶺。逾嶺過邊紫關。至良馬寨。通河東道。

屯溪

①【鎮名】屬安徽省休寧縣。產茶有名。世稱屯溪茶。爲休寧縣東南一小都會。並爲茶、及諸種輸出品之集散地。②

【水名】在安徽休寧縣東南三十五里。爲新安江之上源。

厄伏拉 *Evora* 【都邑名】

爲葡萄牙亞零德人州 (Azeredo) 之首府。距里斯本東南約八哩。位於肥沃之平原。有中學校及其美麗之建築物。兩古代羅馬之華美寺院遺跡甚多。製造柔皮及帽。與內地之貿易甚盛。

厄波羅 *Ebro* 【河名】

發源於西班牙北境之阿塔布連山南麓。曲折東流。至下流處。有自比利牛斯山南麓之新加河 (Girona) 來會。合流入地中海。流長九四百二十哩。惟河身傾斜太甚。水量缺乏。故下流險急。因開通運河。一百八十哩間。可通舟楫。而灌溉之利甚大。

厄特什 *Adige* 【河名】

在歐洲意大利東部。與波河下流。並注入威尼斯湖。舟楫便利。

厄塞斯 *Essex* 【地方名】

爲英京東方撒遜民族之舊。爲英吉利東

部之一州。南臨太晤士河。東臨北海。土地平坦肥沃。大麥稜麥。爲其名產。

厄爾士 *Erzgebirge* 【山脈名】

歐戰前爲德奧二國天然之界線。今介於德之薩克遜與捷克首都巴拉加之間。延長凡一百二十哩。高峯達四千呎。有銀、銅、鉛、鐵、錫等礦產。

厄爾巴 *Elba* 【島名】

接近意大利西北部海岸。其西南與法領哥倫牙島相對。當百年前。法帝拿破崙曾流竄於此地。

厄塞基波 *Essequibo* 【河名】

南美洲圭亞那 (Guiana) 重要之河。發源塞拉愛開來 (Sierri Apaty)。北流入大西洋。共長六百二十哩。

厄爾哈薩 *Erz-Hassa* 【地方名】

位於波斯灣沿岸之狹長地。昔爲阿剌伯土民之獨立部落。歐戰前爲土耳其之屬地。產菓、及葡萄、無花果、咖啡、橡皮等。自歐戰後。其地已歸英保護。

厄爾士倫 *Erzurum* 【都邑名】

爲土耳其領亞美尼亞之都會。位於高出海面六三〇〇呎整鸞平原上。歐亞商業之重要門戶。回教寺院甚多。郭外有礮工場。銅及鐵器皆有名。一五一八年。屬土耳其。自大戰後。協約國助之。成立亞美尼亞國。其地即爲新國首都。

厄爾巴士 *Elburz* 【山脈名】

總亙於波斯北部。裏海之南。爲一峻峭之山脈。

厄瓜多爾 *Equador* 【國名】

譯音赤道國也。曩時爲科倫比亞之一部。今爲獨立共和國。

厄爾哈特 *Erzeland* 【海角名】

爲阿剌伯半島東南端之海角。

厄立特利亞 *Eritrea* 【地方名】

位於非洲阿比西尼亞國東北。紅海之濱。今爲意大利領地。

厄里薩貝斯 *Port Elizabeth*

【海港名】

或譯依利薩白。爲南非聯邦開普殖民地之大商港。羊毛貿易最盛。有鐵路通各要地。

厄斯可來爾 *Esoraal* 【地名】

在西班牙馬得里 (Madrid) 西北二十七哩之處。有寺院及宮殿等著名之建築物。

厄爾布魯士 *Elbruz* 【山名】

一作亞不勒司。爲高加索連山中之最高峯。高一萬八千五百餘呎。

厄斯第來倫 *Esdrnelon* 【平原名】

爲小亞細亞巴勒斯坦 (Palestine) 之肥沃平原。世稱 Jezreel 平原。並爲有名之古戰場。

厄基刺斯克利斯 *Utkiar-Skierlesi* 【都邑名】

土耳其之小邑。在君士坦丁之東北八哩。一八三三年。俄土二國結條約於此。因以有名。

片馬 【地名】

在雲南省保山縣西北。與英屬緬甸毗連。其地分爲上片馬、下片馬。清宣統元年。英人強指爲彼屬。進兵佔據。

交涉多時。迄未解決。英人以高黎共山謂即高梁工山。屢欲劃界。今復擬改爲緬甸縣治。我國已與之嚴重交涉。

引翔 【鎮名】

在江蘇寶山縣城之東南境。北達吳淞。西連租界。市況繁盛。近築馬路。交通稱便。

五畫

古山 【鎮名】

在浙江永康縣東。人口稠密。市肆繁盛。

古丈 【縣名】

舊稱古丈坪廳。屬湖南省永順府。今改置。屬湖南省辰沅道。在永順之南。西水之西岸。西北多山。

古今 【島名】

朝鮮南海之島。屬全羅南道。為停泊良地。附近漁利頗多。中日戰爭。日本海軍占據於此。

古巴 Cuba

①【島名】為北美西印度羣島第一大島。為世界第九大島。面積四萬四千方哩。②【國名】古有古巴全島。為一小共和國。近受美保護。

古化 【縣名】

舊稱永寧州。屬廣西桂林府。今改縣。並更名。屬廣西桂林道。境內多石山。

杉木頗盛。稻、麥、玉蜀黍、亦多。橡櫚、楊梅、佛手柑、等均產。

古田 【縣名】

舊屬福建省福州府。今屬福建省閩海道。縣城瀕古田溪之西岸。

古交 【鎮名】

在山西省交城縣北八十里。山谷叢複。現擬設縣佐於此。

古宋 【縣名】

舊為四川九姓土司地。清季置縣。初屬邛州。後屬敘永廳。今屬四川永寧道。位於清水河之西岸。當邛崃至貴州省畢節之要衝。

古冶 【鎮名】

在直隸灤縣西南。通京奉鐵路。地饒礦產。距鎮三里之林西煤礦。及距鎮八里之趙各莊煤礦。均有開採鐵務分局在焉。

古林 Green Mt. 【山名】

一作青嶺。北美洲南部之高山。

古浪 【縣名】

古城

①【地名】一稱故城。即今新疆省奇台縣治。為唐時李靖所築。清光緒七年。定為與俄國通商埠。民國十年。俄舊當阿年關夫。曾於此肆其侵擾。②【山名】在四川省瑯縣南。

古零 【土司名】

屬廣西省南寧道。

古蘭 【縣名】

舊為土州。屬四川敘永廳。今改置。屬四川永寧道。在敘永之東南。東南面與貴州省相接。

古川町 【都邑名】

(甲)日本飛騨吉城郡之都邑。荒木河畔。(乙)日本陸前志田郡之首邑。仙臺之北。人煙稠密。

古北口 【關隘名】

位直隸密雲縣東北。為熱河至京要道。

兩崖壁立。僅通一車。爲長城關隘之一。清時直隸提督駐此。

古西斯丹 Khawstun 【地方名】

波斯西部之一州。在庫爾狄斯坦之東南。土地肥沃。水利是去灌溉。

古昔巴拉 Coimbra 【郡邑名】

位於葡萄牙國之中央。濱們的哥河 (Nandego) 畔。有全國之惟一大學校。學藝鼎盛。

平山

①【縣名】舊屬直隸正定府。今屬直隸保定府。城內西部多山。東部多平原。平壤。有浮陀諸河之灌溉。農產頗富。以稻米爲大宗。棉麻桃等次之。②【山名】(甲)在江蘇江都縣西北境。爲蜀岡諸山之一。上有平山堂東坡祠及第五吳。風景頗佳。登臨眺望。江南諸山。若拱列蒼下。故名。(乙)在廣西懷遠縣北五里。亦曰屏山。東麓有古平洲。廣穀百畝。可以耕種。

平水 【鎮名】

在浙江紹興縣東南三十五里。有一小江。深出大木山。南流合於剡溪。沿剡溪而東。至曹娥壩。

平戶

①【島名】日本肥前西北近海之大島。南北四十八里。東西十二里餘。居民稠密。島中有平戶町。②【邑名】在日本肥前北松浦郡平戶島。長崎之西北。鄭成功之生地。

平江 【縣名】

舊屬湖南省岳州府。今屬湖南省湘鄉道。縣城瀕汨水北岸。

平谷 【縣名】

舊屬直隸順天府。今屬京兆區域。距北京東北百十里。城內有洵河。出產以棉花爲最。由洵河運至各處暢銷。商乘頗盛。

平南 【縣名】

舊屬廣西潯州府。今屬廣西蒼梧道。縣城瀕潯江(西江)北岸。距蒼梧六十九哩。市街建築堅固。頗形繁華。地

產米穀甚多。爲廣西主要之米產地。其他落花生。玉蜀黍等栽培亦宜。養蠶盛行。交通便利。商乘頗盛。

平舟 【縣名】

原名都勻。爲貴州都勻府都勻首縣。今移治平舟地方。更今名。屬黔中道。

平利 【縣名】

舊屬陝西興安府。今屬陝西漢中道。縣勢東部多山。南部之鎮坪鎮。已分析爲縣治。

平定 【縣名】

舊爲州治。屬山西省。今改縣。屬山西襄陽道。其地工業頗盛。出金、銀、鐵器具。商乘亦發達。產白瓷。色白如玉。謂之定瓷。境內盛產煤鐵。鍊鐵之業甚精。縣城當正太鐵路之衝。東有井陘關。東北爲娘子關。爲古代險要之地。

平和 【縣名】

舊屬福建漳州府。今屬福建汀漳道。縣境多山。爲博平嶺山脈之南支。地

勢頗高尤。

平原【縣名】

舊屬山東濟南府。今屬山東東臨道。通津浦鐵路。路經至此。去運河流域漸遠。折向東南以趨於黃河流域。

平度【縣名】

舊稱州。屬山東省萊州府。今改縣。

屬山東省膠東道。掖縣(萊州)之南八十里。在膠萊河支流上之左岸。人民以農業為主。製造麥粉菜次之。爲膠縣沙河地方物貨之集散地。

平泉【縣名】

舊稱州。屬直隸省承德府。今改縣。

屬熱河特別區熱河道。境內有泉。曰平泉。冬日不凍。縣因以名。

平武【縣名】

三國蜀臨平郡。隋平武郡。唐爲龍安府附郭首縣。今裁府留縣。屬四川省西川道。左接道縣而通於甘肅。故本縣實爲對成都之要衝。城沿涪江上流。農產品有米、麥、茶及各種藥

材。

平順

● Bin-tsun【郡邑名】爲安南舊王國之一邑。位於交趾支那之東。鐵道北達順化。西接西貢。●【縣名】舊屬山西潯安府。今屬山西翼寧道。縣城之北。有濁漳河與直隸交通。

平涼

宋爲平涼軍府。唐爲甘肅平涼府附郭首縣。今裁府留縣。屬涇原道。縣城瀕涇水南岸。當長安至鞏之驛道。民國九年陝甘大地震。此爲中心。受災頗鉅。

平望【鎮名】

在江蘇吳江縣南四十五里。爲控接嘉湖之要道。

平湖【縣名】

舊屬浙江嘉興府。今屬浙江錢塘道。東南有乍浦城。地臨海岸。爲軍事上險要之區。

平陽

●【縣名】舊屬浙江温州府。今屬浙江瓊海道。離東海岸二十五里。東西地勢頗高。北面平野。交通便利。●【舊府名】屬山西省。古昔爲黨所都。秦漢爲河東郡。曹魏爲平陽郡。隋臨汾郡地。今廢府。其舊治即今臨汾縣。

平陸【縣名】

舊屬直隸順德府。今屬直隸大名道。縣境東臨滏陽河。

平陸【縣名】

舊屬山西解州。今屬山西河東道。縣東南臨黃河。有砥柱山。縣東有傅巖。相傳爲殷高宗得傅說處。

平陰【縣名】

舊屬山東泰安府。今屬山東東臨道。縣城近黃河東岸。

平番【縣名】

舊屬甘肅涼州府。今屬甘肅甘涼道。境內番民雜居。土司多魯姓。爲元脫歡之後。明時所賜之姓氏。縣內有市。西寧所產羽緞。專從此販出各省。縣

之交口驛。專與南山番族。以布疋易麝香鹿角、大黃、狐皮諸物。

平越 【縣名】

舊爲州。屬貴州省。今改縣。屬貴州省黔中道。縣城瀕於沅江上流。據湘黔縣道之北。左右七盤、倒馬二坡。高峻崎嶇。城爲絕險。

平遠

●【縣名】舊屬廣東省韶慶州。繼屬廣東省潮梅道。在梅縣(嘉應)之北。位於梅江之一支流武平溪上。北及西與福建、江西接壤。設有電報局、郵政局等。●【舊州名】即今貴州省織金縣。●【舊縣名】即今甘肅省鎮戎縣。

平遙 【縣名】

舊屬山西汾陽府。今屬山西襄寧道。地當縣道。爲輸出河南省物產之集散市場。其西有襄陽橋。往時票號聚之盛。可匹太谷縣。境內之秦山、窟頭。產石灰有名。

平樂 【縣名】

舊爲廣西省平樂府附郭首縣。今裁府留縣。屬桂林道。城位於桂江平樂江會流之處。形勢險要。當桂林蒼梧中樞。貿易日盛。境內多石山。松、麻最多。農產物有稻、麥、粟及豆類、瓜類。果品亦多。

平壤 Pih-swan' 【都邑名】

爲朝鮮第三都會。一種西京。頭大同江口。形勢險固。爲朝鮮要害。附近地味肥沃。物產豐饒。古昔爲箕氏衛氏之舊都。甲午之役。清軍敗績於此。市街繁盛。輸出品有沙金、大豆、小豆、米、牛皮、煙草爲大宗。

平壩 【縣名】

原名安平。屬貴州安順府。今更名。屬貴州貴西道。在安順縣之東北。當貴陽至雲南省之要道。

平潭 【縣名】

舊稱臨。屬福建省福州府。今改縣。屬福建省閩海道。縣城位於海壇島之東南海岸。

平糝 【縣名】

舊屬甘肅寧夏府。今屬甘肅寧夏道。縣城位於黃河支流唐來渠之左岸。農田頗以灌溉。耕作甚盛。

平壩 【鹽場名】

在安徽當塗縣東南。與閩城潮頭。一稱丹陽湖。水陽江注入之。其東岸界紅蕪壩。

石河 【湖名】

舊爲府。屬貴州。民國改縣。屬貴州鎮遠道。縣境多山地。北有梵淨山、南有香爐山、諸高峯。

石肝 【縣名】

舊屬府。屬貴州。民國改縣。屬貴州鎮遠道。縣境多山地。北有梵淨山、南有香爐山、諸高峯。

石臼 【湖名】

在安徽當塗縣東南。與閩城潮頭。一稱丹陽湖。水陽江注入之。其東岸界紅蕪壩。

屬山東即墨縣。製鹽係用海水直接晒製。產額頗豐。

石門

●【縣名】舊屬湖南澧州。今屬湖南辰沅道。●【舊縣名】浙江嘉興府之石門縣。今改爲崇德。●【鎮名】在今浙江崇德縣北三十里。春秋時爲吳越二國之界。●【石爲門】。故名。一稱石夷門。俗稱石門灣。●【山名】(甲)在廣西甯川縣東三十里。四圍峭壁。石門僅容一人。其中平原曠野。居民百餘家。(乙)在四川開縣北百里。山有石穴。名盤頭洞。出鯪魚。

石狩

● Ishikari R. 【川名】源出日本蝦夷島石狩山麓。西南流。注入石狩灣。日本全國大川。此居第一。●【鎮名】在日本石狩川口。附近產鮭甚盛。●【山名】石狩上川郡之東。高六七一五尺。爲北海道最高之山。

石垣

●【島名】琉球宮古島之西。四面懸崖。嶺西北岸有川平港。通海底電線。又有洞候所。●【山名】在日本早川村之西。高八五八尺。

石城

●【縣名】舊屬江西寧都州。今屬江西贛南道。在寧都之東。位於琴水之西岸。東與福建相接。當贛昌至長汀之要道。設有電報局、郵務局等。●【舊縣名】即清置廣東高州府之石城縣。今改爲廉江縣。●【山名】有二。(甲)在四川宜賓縣西南。山勢高峻。環列如城。(乙)河南信陽縣東南七里。武勝關在其上。京漢鐵路。於此鑿隧道以通焉。●【島名】在奉天東邊道。莊河縣之南。孤懸海中。戶口繁多。現擬設縣佐於此。

石屏

●【縣名】舊爲州。屬雲南臨安府。民國改縣。屬雲南蒙自道。在建水(臨安)之西。位於瀾江之上流。地勢頗高。

石泉

●【縣名】舊屬陝西興安府。今屬陝西漢中道。在安康(興安)之西北。位於漢水與池河會合處。氣候溫和。雨澤頗多。●【舊縣名】清時四川龍安府之石泉縣。今改爲北川縣。

石首

●【縣名】舊屬湖北荊州府。今屬湖北荊宜道。縣城位於長江南岸。縣之南境。與湖南華容縣接壤。

石浦

●【鎮名】(甲)在浙江象山縣西南一百里。舊設臨治於此。民國廢設。併入象山縣。(乙)在江蘇崑山縣東四十里。南通瀆山湖。北枕吳淞江。元置巡司於此。

石碇

●【縣名】本四川土司地。清置直隸廳。民國改縣。屬四川東川道。地產藥材甚富。以黃連爲最。

石埭

●【縣名】舊屬安徽池州府。今屬安徽蕪湖道。

西有三巨石。分頭球中球三球。皆橫臥溪中。故名。

石樓 【鎮名】

舊爲豐縣。在江蘇南通縣之北。約六十里。街市稍盛。物產有米、棉花、豆、魚、等。

石湖 【水名】

在江蘇吳縣西南二十里。介吳縣吳江間。西南連太湖。北通橫塘。東入啓門運河。風景絕佳。相傳爲范蠡入五湖之口。

石渠 【縣名】

土名碩村。今靈縣。屬川邊特別區域。縣區頗雅瓊江上流瀉楚河東岸。

石碼 【鎮名】

在福建龍溪縣(漳州)之下流三十里。廈門西十七運之南岸。爲閩省之西瀛及北瀛之會合點。占顯要上樞要之地。漁鹽以分著於此。

石頭 【山名】

在江蘇江寧縣西。北沿大江。南抵秦

淮口。形勢險要。昔孫吳築城於此。因號石頭城。古稱石頭虎踞即此。

石樓

●縣名舊屬山西汾陽府。今屬山西翼寧道。縣城東南六十里之黃雲山。有古龍窟。爲西山之要道。●【山名】在山西興縣東北五十里。一峯孤巖。峭壁端直。百丈有餘。四圍不可攀援。惟向北一小徑。越過可達峯頂。一名通天山。

石龍 【鎮名】

屬廣東省東莞縣。去縣城東北五十里。博羅縣之西約九十里。在東江左岸。市街建有城壁。人烟稠密。有一小縣城之觀。水運有東江。陸路有廣九鐵路。故是鎮實居水陸運輸之地位。物產以鹽業爲主要。其他有竹細工、藤細工、花邊、及砂糖等。大部分輸出於廣州。

石嶺 【關名】

山西陽曲縣東北。北界忻縣。爲并代

雲朔要衝。勢甚險固。

石陣 【峽名】

一名石鼻山。在湖北宜昌縣西北三十里。下臨大江。中有石橫互如簾旒然。石鐘 【山名】

在江西湖口縣。分爲上鐘山、下鐘山。各距縣一里。高五六百尺。下多石穴。風水相激。聲如洪鐘。故名。

石玉溝 【地名】

屬奉天龍巖州。地產石礦及軟玉。每年由營口輸出於上海天津者甚多。

石灰壑 【鎮名】

在湖北大冶縣東北。位長江沿岸。有鐵路通至大冶鎮。爲大冶鐵礦輸出之地。

石卷町 【郡邑名】

在日本北上川之河口。仙臺市之東。人烟稠密。交通便利。

石門關 【鎮名】

在陝西省栒邑縣。界連甘肅。深溝峻嶺。現擬設縣依於此。

石柱嶺 【山名】

在安徽省秋浦縣之東南。爲九華山支幹。

石島口 【港灣名】

屬山東萊成縣。在山東半島之東南角。口東橫嶺島。可防風潮。灣口約十二里。內廣約十八里。水深約三四十尺。島內住民。盛營漁業。產黃口魚、鱈、鱈、白魚、等最多。

石家莊 【鎮名】

在直隸獲鹿縣城之西南。俗名枕頭。地當井陘之口。向爲要衝。正太鐵路。即發端於此。將來滄石鐵路。以此爲站點。

石家關 【鎮名】

屬甘肅成縣。其地爲西和。成縣交通之要道。物產有玉蜀黍、蕎麥等。

石勒喀 *Shilka* 【河名】

爲黑龍江上游之一。發源於外蒙古東北之肯特山脈。上游爲鄂嫩河。曲折東北流。至漠河之西北。與額爾古納

河合。注入黑龍江。此河水屬我國。自清咸豐八年環環條約。始割讓於俄。

石嘴子 【鎮名】

在甘肅寧夏縣北百九十里之地。位於黃河之西岸。西北附近。有賀蘭山之峯立。東至包頭。舟行約一千二百里。爲甘肅羊毛之一大集散地。此地通運羊毛。每年約一千萬斤。

石牌嶺 【地名】

在吉林省寬城子驛東三十里。其地產煤頗富。自清光緒二十八年。中俄吉省煤礦條約訂立後。遂歸俄國中東鐵道公司所經營。

石溝驛 【鎮名】

在甘肅靈武縣之南境。地產煤礦。供附近之需用。且運往靈夏。

石窩井 【地名】

在雲南省洱縣東南。以產鹽著名。

石槽河 【鎮山名】

在湖北省。距興山縣百六十餘里。環繞高嶺。道路險惡。交通不便。清季

招請外國技師。實地調查。礦質良好。

石拉扶山 *Zuratsan* 【河名】

在俄領中亞細亞撒馬兒汗州。介於阿拜河、錫爾河中間。

石勒斯維格 *Stoltsberg* 【地方名】

地當丹麥國境之南。德意志之北部。實爲日德蘭半島 (Jutland) 與德意志連鎮之類項。原爲丹領。一八六八年。普奧戰爭之結果。由丹麥割讓於德。世界大戰後。依其地住民之投票公決。分爲南中北三區。今北區已決定屬丹。連附近之諸島。一併割歸丹麥管理。

可渡 【河名】

源出雲南賓益縣北。宣威縣南。爲宛溫水。東北流。爲可渡河。北盤江之上游也。

可達 *Koetai* 【河名】

發源於婆羅洲中央山脈。東南流注於西里伯斯島及本島之海峽之間。

可內尼 Omare 【河名】

源領西非洲南端之大河。流注於大西洋。

可尼亞 Koniah or Konia 【都邑名】

亞洲土耳其領地。在小亞細亞之東南。

可比亞波 Copjapo 【都邑名】

智利國之都會。建於同名之海岸。多地震。為湖山之中心地。

可納斯達夫 Kamersdorf 【都邑名】

德國荷得河 (Oder) 之東岸。一七五九年。俄奧集九萬兵破普於此。

玉山 【縣名】

舊屬江西廣信府。今屬江西贛章道。地當通浙省之要道。運貨之驢馬。絡繹於路。其北有懷玉山。縣以此得名。

玉田 【縣名】

舊屬直隸趙化州。今屬直隸津海道。地勢北城多山。西南平原而卑濕。農產以麥及棉花為大宗。工業品有草帽

簪，棉布。銷售頗旺。

玉門

【縣名】舊屬甘肅安西州。今屬甘肅安肅道。縣城瀕疏勒河(布隆吉爾河)上源東岸。城內荒地甚多。惟牧畜尙富饒。出產有金沙、石煤等。

【關名】在甘肅敦煌縣西百五十里。為古來自西域輸送玉石之門戶。故有此名。班超自西域上書。有願生入玉門關之語。即此。

玉屏 【縣名】

舊屬貴州省思州府。今屬貴州省鎮遠道。在沅江支流鎮陽江之南。至晃縣五十七里。運輸頗便。

玉泉

【湖名】在北京西郊外二十餘里。其水流入昆明湖。為京城八景之一。曰玉泉垂虹。

【山名】有二。(甲)北京玉泉出其山陽。故名。昔為清帝后遊幸之地。有行宮。曰靜明園。京城名勝。此亦居其一。(乙)在湖北當陽縣

西。一名翠粟山。昔智顛禪師居此。始易名玉泉。

玉島 【都邑名】

在日本岡山之西南。山陽線鐵路車站。風光頗佳。為草棉之市場。

玉溪 【縣名】

舊為新興州。屬雲南潯江府。民國改縣。更名休納。尋改今名。屬雲南潯中道。

玉環

【島名】在浙江省溫州海中。今為玉環縣治所在。

【縣名】舊為縣。屬浙江溫州府。今改縣。屬浙江臨海道。

玉樹 【土司名】

在青海西境。布魯楚河上游。木魯烏蘇河左右之地。古為羌番之裔。今為唐古特四十族之一。土司皆在巴顏喀喇山。及黃河以西。舊居瑪楚。布魯楚。布楚。鄂穆楚四河之間。屬甘邊

玉壘 【山名】

寧海鎮守使管轄。

在四川瀘縣西北。瀘水所用。素賒叢
擁。遠望無形。惟雲表橫鬼稍露。

玉斗村 【鎮名】

在直隸保定道涿水縣西北。地勢高遠。
現擬設縣佐於此。

玉帶河 【水名】

即直隸大清河。流至新鎮縣界。更名
玉帶河。為瀟水故濱。其分支為中亭
河。辛張河。歷霸縣。文安。大城。
靜海。仍合為大清河。會永定河入於
海。

玉隴哈什 【河名】

在新疆省南境。源出崑崙山脈之蘇穆
黑嶺。與哈拉哈什河發源之地相同。
曲折北流。與哈拉哈什河合。為和闐
河之上源。玉隴哈什。回語為白玉之
義。因其發源地方。素產玉石。故名。

正太 【鐵路名】

自直隸正定縣之石家莊。經井陘以入
山西省。復由平定。遼陽。榆次等縣。
以達陽曲。長五百里。開通以後。交

通頗便。今復擬設由陽曲縣沿汾水南
至流驪之線。尙未開工。

正安 【縣名】

舊為州。屬貴州省總義府。今改縣。
屬貴州省黔中道。在綏陽之北。縣境
東臨芙蓉江。設有電報局。郵務局等。

正定 【縣名】

舊為府治。今改縣。屬直隸保定道。
縣城瀕漳沱河北岸。位於京漢正太鐵
路之交點。城內多古剎。足供遊覽。

正陽

●縣名 舊屬河南汝寧府。今屬河南
省汝陽道。在信陽之東北。澗河之北。
●關名 在安徽省壽縣西六十里。當
交通孔道。商業繁盛。自此溯颍水西
北行。可直達河南之周家口。東通江
蘇省各地。舟車輻輳。實為淮水流域
重大之市場。舊設常關於此。

正寧 【縣名】

舊屬甘肅慶陽府。今屬甘肅涇原道。
在慶陽之南。縣東有黃帝陵在焉。

不林 Peim 【島名】

當紅海口巴布厄爾曼得海峽。扼航路
之要衝。自一七九九年以來。隸屬於
英。今英建砲臺於其上。

瓦什 The Wash 【海灣名】

英吉利東岸。接於北海之灣。長二二
哩。闊約一五哩。惟海淺而不便於碇
泊。

瓦台 Watai 【地方名】

一作華地。位於非洲之中部蘇丹。昔
為信奉回教之黑人國。一九〇三年以
來。屬於法蘭西之勢力範圍。

瓦渣 【土司名】

屬雲南省蒙自道。

瓦域 Warwick 【郡邑名】

為英國瓦域希爾(Warwickshire)之
首邑。在亞文那河(Avon)畔。貝明
幹(Birmingham)東南二十一哩處。
人煙稠密。

瓦爾 Wai 【河名】

為來因河下流之一大支流。與里克河

【Ca】並行。橫貫荷蘭之南境。注入北海。

瓦撒 Wassa 【地方名】

一作華刺。芬蘭之一州。西有波的尼亞灣。內地多森林。富河沼。收穫雖少。而海岸平坦之地。則甚豐沃。木製品爲輸出品之大宗。

瓦翠 Warthe 【河名】

一作窩得河 (Warta)。在波蘭西部之一河。發源波蘭之西南部。折而東流。經波森省。至德意志境。入於得得河 (Oder)。長四五〇哩。其流域大半有舟行之便。

瓦薩 Warsaw 【都邑名】

爲波蘭國之首都。後爲俄領地。瀕維斯杜拉河畔。爲俄國第三都會。商工業之中心。於軍事亦占重要。今爲波蘭新共和國之首都。

瓦里塔 Valetta 【都邑名】

爲英領地中海之馬耳塔島首府。有兵工廠。造船所。及堅固之要塞。英國

地中海艦隊。以此爲根據地。世稱爲地中海之心臟。爲世界最良港之一。其於商業上。爲貨物集散之倉庫。且爲石炭貯藏所。

瓦拉魯 Wallaroo 【港名】

在澳洲南澳大利亞州之東南。瀕斯賓塞爾灣 (Spencer) 之東濱。爲銅產地之要地。

瓦亨驛 【鎮名】

在甘肅平涼縣西九十里。市街周圍。繞以城壁。附近有六盤山之高峯。爲赴陝德及固原之分歧點。鎮內設有馬店。爲往來越險之用。宋時曾設關於此。

瓦敦堡 Wirtemberg 【國名】

若爲德意志聯邦南部之王國。今改共和。國都曰斯多德牙爾 (Stuttgart)。以工藝著名。

瓦爾美 Vainy 【鎮名】

法蘭西之一鎮。在沙龍之東北二〇哩。一七九二年共和軍敗普魯士軍之地

也。

瓦爾那 Varna 【海港名】

爲布國黑海濱之衛城。且爲重要軍港。

瓦德林 Wallings 【島名】

一名森薩爾瓦多島 (San Salvador)。占巴哈馬羣島之東南部。爲哥倫布最初上陸之地。

瓦穆斯 Worms 【地名】

德國城。在黑森大公國。位於勒威沙芬之北。來因河西岸。

瓦羅那 Aviona 【都邑名】

在歐洲亞爾巴尼亞國之西南境。與北愛比勒斯相接。

瓦拉多利 Valladolid 【都邑名】

西班牙之著名都市。在馬德里之北一五〇哩。爲瓦拉多利州之首府。築城。有大學及寺院。

瓦倫西亞 Valencia 【都邑名】

(甲)或作瓦稜薩。在西班牙東部。臨地中海岸。位於瓜拉維亞河 (Gua-dalquivir) 之三角洲。織物業稱盛。所

製扇子亦有名。其他有石鹼、紙類等之出產物。(C)在南美洲委內瑞拉國北部。加拉加西塔。為加特性奇之中央市場。委國之第二都會。

瓦基非爾特 Wakelield 【都邑名】

英國約克 (York) 州之都會。羊毛等工業頗盛。居民殷繁。

瓦稜的亞 Valentia Island 【島名】

美國亞爾蘭西北岸之一小島。北界丁格里 (Dingle Bay) 海灣。南界培林司格里 (Ballinskelligs Bay) 海灣。

島中之瓦稜西亞海灣 (Valonia)。敷設海底電綫甚多。通達於紐芬蘭及巴克本間。亦商業上重要之地也。

瓦爾巴來索 Valparaiso 【都邑名】

為智利國沿海第一要港。橫斷安達斯山之大嶺道。以此為終點。

仙巴 Zumpach 【都邑名】

瑞士盧塞納之西北。臨仙巴湖。

仙居 【縣名】

舊屬浙江台州府。今屬浙江會稽道。在臨海(台州)之西。永安溪之北岸。出產以白北著名。

仙桃 【鎮名】

在湖北沔陽縣東北九十里。當漢水北岸。為貨物集散市場。與漢口有小汽船往來。運貨以民船為主。貿易品有棉花、絹布、蓮實等。商業甚盛。

仙游 【縣名】

舊屬福建興化府。今屬福建廈門道。位於木蘭溪之左岸。東南二面沿河。西面平野。北負山岳。為交通上之要路。且附近地質肥沃。物產豐富。商業發達。交通亦便利。住民城內業商。種下農業繁盛。有甘蔗、麥、麻、煙草、龍眼、荔枝等。

仙霞

【嶺名】在浙江省江山縣南。其巖盤旋浙、贛、閩三省之間。稱曰仙霞

嶺。為南嶺之幹脈。其脈南入福建。東入浙江。凡浙東諸山。皆為其支阜。萬山錯列。以雁宕天台為最著。高陡自三千尺乃至九千尺。(C)【關名】在仙霞嶺上。為通關要道。

仙臺 Sandai 【都邑名】

為日本東北部之第一都會。位於仙臺平野南部。有第二師團司令部、控訴院、東北帝國大學、理科大學等。東北附近之松島。風景頗佳。為日本三景之一。

仙女廟 【鎮名】

在江蘇江都縣東北三十里。為一巨鎮。其下河之米。以此為集散地。

代縣 【縣名】

舊為州治。屬山西省。今改縣。屬山西雁門道。縣城濱滹沱河北岸。水淺僅適馬足。縣西北四十里。有雁門關。當全省北出衝途。冬則堅冰塞道。車馬難行。

他郎 【縣名】

舊稱。屬雲南普洱府。今改縣。屬普洱。

他馬爾 Tamar 【河名】

在澳洲東南部之塔斯馬尼亞島。發源於東南山地。北流注入巴斯海峽 (Bass Strait)。自廣西新教 (Lanxenton) 以下。六百噸之船。得自由出入。

他大尼里 Dardanelles 【海峽名】

或譯作達達尼爾峽。介亞洲小亞細亞半島與歐洲巴爾幹半島之間。為地中海經多爾海入馬得拉海咽喉。當世界大戰後。曾為協約國艦隊所駐守。

他念他翁 【山脈名】

為橫斷山脈之一。由唐古刺山分支南下。介於瀾滄江怒江之間。入雲南省。即為怒山脈。

永川 【縣名】

舊屬四川重慶府。今屬四川重慶道。

永平

【縣名】舊屬雲南永昌府。今屬雲南

騰越道。縣治當大理與騰越驛路交通之要衝。【舊府名】即今直隸省威靈縣。詳威靈條。

永北 【縣名】

舊屬麗江。屬雲南省。今改爲縣。屬雲南省騰越道。地接四川省。城據芙蓉河之源。北方有鹽井。

永州 【舊府名】

漢爲零陵郡。隋置永州。清爲府。屬湖南省。今廢。其舊治即今零陵縣。

永安 【縣名】

舊爲直隸廣平府治。今廢府存縣。屬直隸大名道。西通上黨。南走鄆城。東距臨清。北望鉅鹿。縣西四十里有臨淄關。地爲河北衝要。今通京漢鐵路。

永安

【縣名】舊屬福建延平府。今屬福建建安道。縣城濱沙溪東南岸。水運甚便。四周多山。住民從事農業。商業。運送茶等。城內設有郵務局、商會、

學校等。【舊縣名】有二。一即今廣西省蒙山縣。二即今廣東省樂昌縣。

永利 【鹽場名】

屬山東濰化縣。

永定

【縣名】舊屬福建汀州府。今屬福建汀漳道。在永定溪之西岸。產出煙草頗多。【舊縣名】即今湖南省大庸縣。【河名】爲直隸省白河上源之支流。一稱沿河。源出山西省東北境。其上游爲桑乾河。及東洋河、西洋河等支流。入直隸省。始稱永定河。原名無定河。因水常泛溢。自清初修濬後。水利始興。遂改今名。【土司地名】今屬廣西省柳江道。

永宗 【島名】

在朝鮮仁川港口。江華島與月尾島之中間。島之東端。有永宗城。故名。爲朝鮮漢江第一門戶。漁業甚盛。尤富水禽。昔日本曾以砲擊奪兵於此。

永和 【縣名】

舊屬山西臨州。今屬山西河東道。位於仙芝河之上流。西北距黃河七十里。商業無足稱。僅為附近山間之集散市場而已。惟東方石棧地方。為通陝西之要路。

永城 【縣名】

舊屬河南省歸德府。今屬河南省開封道。在省之東端。與安徽省接近。人家稠密。商業稍盛。貨物自徐州（銅

永明 【縣名】

出）來者頗多。
舊屬永陽縣。唐更名永明。舊屬湖南永州府。民國初屬湖南衡陽道。

永昌

【縣名】舊屬甘肅涼州府。今屬甘肅甘涼道。【舊府名】即今雲南省保山縣。詳保山條。【鎮名】在浙江龍巖縣西北四十三里。其地即古三河戎。今稱三河渡。為金甌衛舊四郡之要地。

永春 【縣名】

屬福建省廈門道。舊為州治。今改州

為縣。位於蒼江（泉州）之西北。桃林溪之北岸。城北負大拜山。南隔南門溪望象山。人口稠密。商況繁盛。出產有紙、陶器、龍眼等。城內設有武備學校、中學校、教育總會等。

永修 【縣名】

原名建昌。屬江西南康府。今更名。屬江西澤陽道。縣城濱修水北岸。

永康

【縣名】舊屬浙江金華府。今屬浙江金華道。縣城瀕永康溪。街市繁盛。有中學校及女子師範學校等。【舊州名】有二。一即今雲南省鎮康縣。一即今廣西同正縣。【溪名】在浙江武義縣東二十五里。自永康縣流入。故名。西南流。合熟溪。總流縣東北為武義溪。北入金華縣而為蘭溪。

永福

【縣名】舊屬廣西桂林府。今屬廣西桂林道。境內土山多而石山少。林木有杉、栗、松、竹、等。惟所產不多。

農業以稻米為大宗。【舊縣名】即今福建省永泰縣。

永淳 【縣名】

舊屬廣西南寧府。今屬廣西南寧道。在邕寧（南寧）之北。鬱江之南岸。

永清 【縣名】

舊屬直隸順天府。今屬京兆區。地勢平坦。出產果品。以梨、杏為大宗。工業以編柳器為著名。

永新 【縣名】

舊屬江西吉安府。今屬江西贛東道。縣城當禾水之曲。

永從 【縣名】

舊屬貴州黎平府。今屬貴州鎮遠道。縣治附近。有苗歡山脈。

永順

【縣名】屬湖南省辰沅道。舊為永順府附郭首縣。今裁府留縣。縣城瀕西水支流之左岸。北負天柱山。【土司地名】屬廣西省柳江道。

永泰 【縣名】

原名永福。屬福建省福州府。今更名。屬福建省閩海道。縣城瀕大樟溪之北岸。

永善 【縣名】

舊屬雲南昭通府。今屬雲南滇中道。縣西北接有黑城關。爲往來四川街道。

永嘉 【縣名】

屬浙江瓊海道治。舊爲温州府附郭首縣。今裁府留縣。清光緒二年。中英芝罘條約。開爲商埠。爲省開五口之一。城瀕甌江南岸。街衢清麗寬闊。有中學校。工商業頗盛。輸出品以木材、雨傘、克絲繩(蠶綢)、藥品、柑枙、煙草、銅皮等爲大宗。

永綏 【縣名】

屬湖南省辰沅道。舊爲廳。今改縣。城據酉水南支流茅溝白水之間。漢五溪蠻地。縣城有汛堡二十九座。碉樓六十七座。苗寨三百六十。

永樂 【鎮名】

在山西省永濟縣。距縣一百二十里。

昆連環墳。爲該城東南門戶。現擬設縣依於此。

永興

【縣名】舊屬湖南省郴州。繼屬湖南省衡陽道。縣城瀕耒水之東北岸。

【灣名】在朝鮮東岸。水深頗宜渡泊。其南岸爲元山津。

永壽 【縣名】

舊屬陝西省乾州。今屬陝西省關中道。距長安二百五十里。地勢高出於海面四千九百四十呎。物產有粟、蕎麥、高粱等。

永寧

【道名】舊爲川南道。屬四川省。今更名。治鹽縣。轄縣二十有五。道、宜賓、慶符、富順、南溪、長寧、高筠、筠連、珙、興文、鹽昌、屏山、馬邊、合江、納谿、江安、資中、仁壽、資陽、井研、內江、敘永、雷波、古宋、古蔺。【舊州名】有二。一即今山西離石縣。一即今貴州省關寧縣。

【縣名】有四。一即今河南省洛寧縣。一即今江西寧岡縣。一即今廣西省古化縣。一即今四川敘永縣。

【河名】源出四川敘永縣南。北流爲清水河。由內鑿入馬湖江(即長江。自此附近部分。稱馬湖江)。

【江名】即岷江。亦名永嘉江。詳岷江條。

【土府名】屬雲南省騰越道。

永濟 【縣名】

屬山西省河東道。原爲蒲州府附郭首縣。今裁府留縣。地當黃河之曲。西北南三面臨河。涑水斜貫其間。西南入河。縣城在黃河涑水間。水路自河溯洛。可達陝西大荔。自河溯渭。可至長安。總水陸之形勝。爲山河之要塞。縣南五里。有蒲坂故址。晉舜會都於此。

永豐 【縣名】

舊屬江西吉安府。今屬江西贛陵道。在吉安(贛陵)之東北。烏江水之左岸。

永良部 【島名】

(甲)琉球宮古島之西方海中。一名奧永部島。牧青桑原處。(乙)在日本之南。歷久島之西方。一名口永良部島。永嘉堡 【鎮名】

屬山西省天鎮縣。堡為明嘉靖三十七年建。京綏鐵路。距堡八里。

北川 【縣名】

原名石泉。屬四川龍安府。今更名。屬四川四川道。縣城位於涪江支流青

片河之北岸。東西北三面。多山地。

北江 【水名】

源出湖南省臨武縣。曲折南流入廣東省。又南流折而西。又折而南。經三水縣西南與西江會。為珠江三源之一。

北固 【山名】

在今江蘇省丹徒縣城北一里。下臨長江。自晉以來。郡治皆據其上。三面臨水。溫嶺斗絕。勢最險固。因名。

北角 North Cape 【海角名】

在挪威之北部。屬北冰洋。為歐洲最北之海角。高約九七〇呎。探險家達

歷此地。往往夜半見太陽。是以有名。北崙 【河名】

在廣東與安南接壤處。是河注入東京灣。我國西南之海岸綫。至北崙河口而盡。

北極 North Polar Regions 【地方名】

為北極圈內地表之總稱。大部為北冰洋所掩。陸地僅佔其沿邊而已。歐亞大陸之沿海。有斯匹次倍根、新西伯利亞等諸島嶼。而北美大陸北面。有格陵蘭大島、及巴利諸島等。一九〇九年。斐亞利氏。曾探險而達於北極。

北峽 North Channel 【海峽名】

在蘇格蘭西南海岸。與愛爾蘭東北海岸之間。為利物浦至紐約。航行大西洋必經之海峽。在加拿大之安大略州南部。為必略湖與休倫湖相通處。

北京 【都會名】

周時為燕地。遼金皆稱燕京。元稱中都。明成祖由應天遷都北平後。遂稱應天為南京。北平為北京。元明清三朝。皆建都於此。為北方一大都會。今為民國首都之所在。或稱京師。位於廣闊平原。形勢雄壯。分內城外城。內城有各部公署、京兆尹署、國會、法院、及各國使署、大學、師範大學等學校。內城之內。為舊皇城。總統府在焉。內外城附近。名勝古蹟甚多。正陽門外。為京漢、京奉、京綏、京津等鐵路。發軔之地。

北流 【縣名】

舊屬廣西省鬱林州。今屬廣西省蒼梧道。縣城位於勾漏山之南麓。為一平原。農林甚密。以稻為最盛。其餘麥、粟、豆類、瓜、果、等均產。

北滿 【地名】

亦稱北滿洲。即東三省北半部之地。日俄戰後。俄之勢力頓縮。僅及北滿一帶。以長春為與日本勢力分界線。

北海

●【商埠名】在廣東合浦縣南。東京灣灣。爲我國沿海極西南之商埠。道光緒二年。煙臺條約所開放。港後有四百尺之縮裝。夏時可挽回西南風。冬時可隔斷東北風。因海運及廉江水利。得邊與番禺及廣西等省各省貿易。輸出品爲猪毛、牛皮、薑、錫、糖、桂皮等。近因西江流域。開放商埠。商菜因之中衰。●【海名】(甲) North Sea 在歐洲西海岸。介於丹麥、德意志、荷蘭、比利時、英吉利諸國之間。(乙)在直隸山東間之渤海。一名北海。●【湖名】在北京西苑。與中海南海相通。導入昆明湖之水而成。總稱三海。北海中有瓊島。風景勝絕。

北塘

在直隸寧河縣南。地濱大海。與大沽口南北沿岸相倚。若有礮臺五座。庚子以後。薰燼盡掩。故址爲墟。現駐軍防守。居民多養魚鹽爲生。距鐵約

五里許。有京奉車站。

北嶺

爲崑崙山脈三大支脈之一。延袤黃河長江兩流域間。

北鎮

原名廣寧。因盛京省錦州府。今更名。屬奉天省遼瀋道。縣北有醫巫闕山。山上多寺宇。北有白土廣門。西有清河門。爲通熱河之要地。

北上川

爲日本奧羽第一大河。發源於北山上。屈曲南流。注石卷灣。流長凡一百九十哩。下流有汽船往復。漚漚運輸。均屬便利。

北小店

在山西冀寧道陽曲縣西北百餘里。與靜樂、嵐縣、保德諸縣接壤。頗關緊要。現擬設縣佐於此。

北冰洋

Arctic Ocean 【洋名】一稱北極洋。爲繞北極之大洋。其形如環。直徑擬以四百度之冰原。海底

有低淺種種之島。輻湊流貫通之。自寒流而出大西洋。橫亘歐亞美三洲之北。面積約五百萬方哩。居五大洋末位。

北洛水

【水名】一稱洛水。在陝西省。稱北者以其別於河南之洛水而言。詳洛水條。

北直隸

Peckin 【灣名】中國黃海之西北灣。計長凡二百哩。

北清河

【水名】亦名大清河。其源自山東東平縣分汝河之水北出。曰鹽河。流經歷城縣。曰大清河。又合小清河。

北海道

Hokkaido I. 【島名】舊名蝦夷島。在日本北部。本爲蝦夷所居之地。今日本設北海道廳於此。

北新鎮

【鎮名】屬江蘇省崇明縣。在揚子江北口。地係沙洲沖積所成。市況繁盛。其西南之川洪港。設有輪埠。

北運河

【水名】

上源爲湖白二河。發源燕山山脈。入長城。經北通州(今通縣)。迤南至天津。

北陸道 Hokurikudo 【地方名】

在日本本州東北部。臨日本海。南界東山道。冬季多積雪。

北婆羅 North Borneo 【地方名】

爲英領婆羅洲之北部。本爲英國北婆羅洲公司所管理。一八八八年。始爲英國保護領土。主要產物。爲材木。西穀米。橡皮。加啡。燕窩。胡椒。煙草等。就中以煙草爲最重要。

北盤江 【水名】

即古牂柯江。源出貴州威寧縣風山中。上游可渡河。東南流由雲南經貴州。西南行九百餘里。至廣西凌雲縣。與南盤江合。

北戴河 【地名】

在直隸樂亭島之西北。當滄河出海處。山明水秀。以海水浴著名。爲中西人

士避暑之地。今通京奉鐵路。另築支路。達於海濱。計長四十三里。係民國六年所築成。

北知床岬 Cape Patience 【海

角名】

爲日本所領庫頁島之北岬。突出於鄂爾次克海。中狹七島灣。

北林開子 【地名】

即今黑龍江省綏化縣治土名。

北亞美利加 North America

【洲名】

簡稱北美。爲亞美利加洲北部之地。面積之大。居六大洲第三位。

北部地方 Northern Territory

【地方名】

在澳洲南與大利亞州之北。亞拉佛拉海之南。略班塔利灣之西之一廣大地域。一八六三年。併入南澳大利亞之行政區劃。北海岸有亞爾汗地(Arnhem Land)。突出而成半島。沿岸多屈曲。西部有著名之良港。南部多山岳。

成一帶之高原。大部分爲不毛之沙漠。人類稀少。

北羅德西亞 Northern Rhodesia 【地方名】

詳羅德西亞條。

札佐 【鎮名】

屬貴州修文縣。距縣城西三十里。距省城七十里。市街周圍有城壁。約占三里。產物有茶及米。

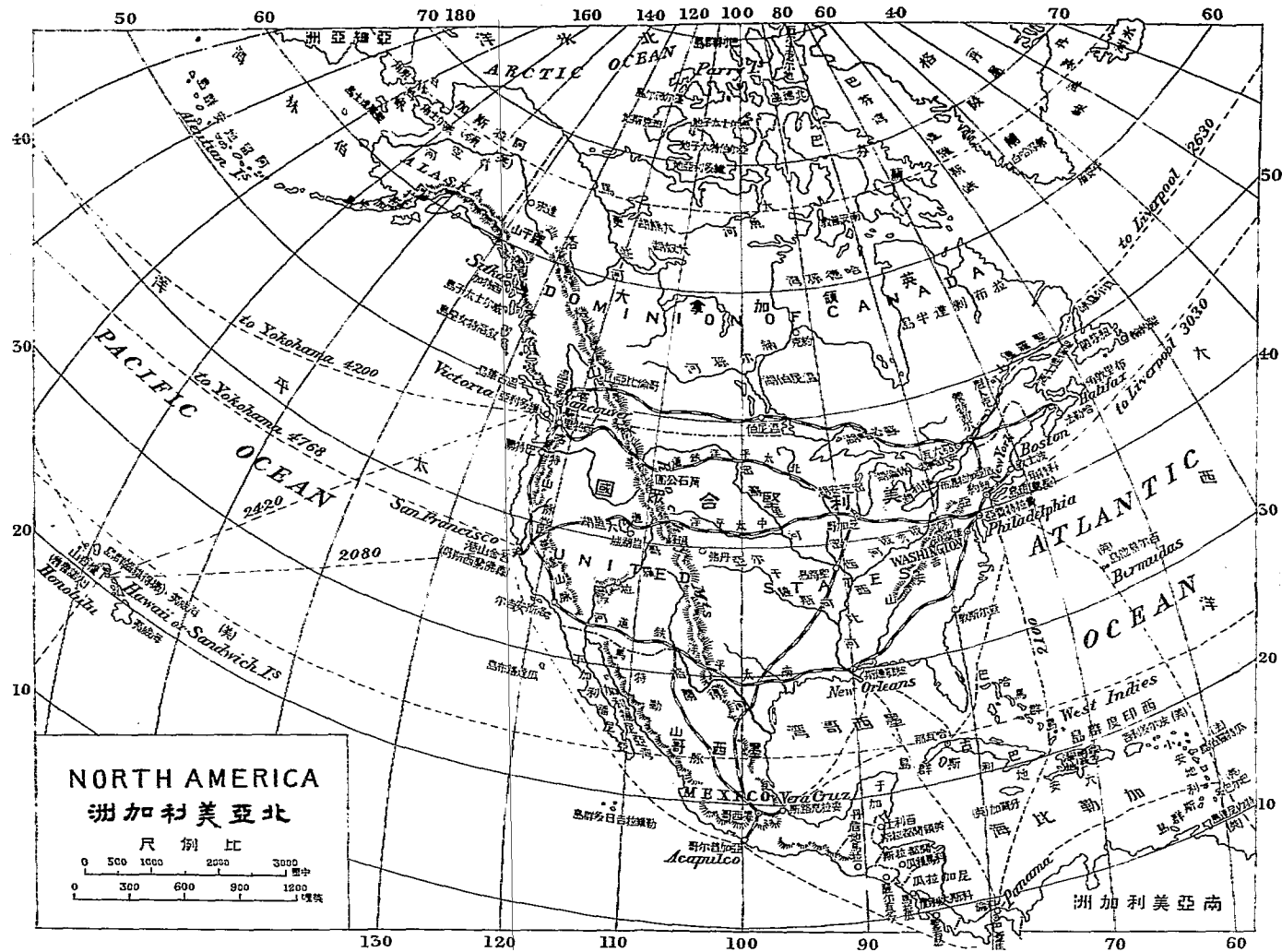
札武 【土司地名】

爲青海佳牧土司四十族之一(即唐古特族)。此族爲往古羌族諸西戎之一派。明時服屬於蒙古。清屬西藏大臣管轄。民國改屬甘邊寧海鎮守使。直接管理土民。而納其貢賦。

札幌 Sapporo 【都邑名】

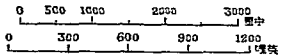
在日本石狩野西部。街衢整齊。爲北海道政治之中心。有農科大學。交通便利。貨物輻輳。釀造麥酒等業頗盛。附近產有林檎。

札布干 【河名】



NORTH AMERICA
洲加利美亞北

尺 例 比



一作區益河。有二源。均出外蒙古杭
愛山脈西麓。一曲西北流。匯於伊克
阿拉克泊。流長千六百餘里。流域廣闊

。惜蘆葦叢生。不適耕種。

札斯克 (Zask) 【城名】

蓋斯城。近阿刺伯海。

札賓特 【部落名】

蓋爲東內蒙古哲里木盟之一旗。今改
隸黑龍江省。

札魯特 【部落名】

分左右二旗。蓋屬內蒙古昭烏達盟。
今爲熱河特別區域轄地。

札蘭屯 【鎮名】

在黑龍江省。爲中東鐵路重要車站。

札什倫布 【地名】

在西藏日喀則城。爲後藏教主額爾德
尼坐牀之所。殿宇壯麗。亞於拉薩之
布達剌寺。繞以城壁。周圍約三里。
中多大建築物。所藏寶物甚多。住僧
達三千三百人。

札武班石 【土司地名】

爲青海住牧土司四十族之一。詳札武
班。

札齊諾爾 【地名】

在黑龍江省滿洲里之東。地產煤礦。自
清光緒二十八年中俄黑省煤鐵條約。
遂爲俄國中東鐵路公司所採掘。

札薩克圖汗 【部落名】

爲外蒙古四部之一。在三音諾顏部之
西。分全部爲十九旗。共會盟於札克
必刺色欽畢都雅諾爾。

禾水 【江名】

一名永新江。源出江西蓮花縣南之禾
山。東南流經永新、贛陵。注入贛江。

本若 Pajub (Pancer-nado) 【地方名】

印度河上流之一州。首邑曰勞爾。產
砂糖、檀子、鴉片等農產物。及駱駝、
河馬等獸類。面積一〇六六七方哩。

本溪 【縣名】

舊屬盛京省奉天府。今屬奉天省東遼
道。有煤礦。爲我國與日本大倉公司
合資開採。

本尼巴 Pambat 【都邑名】

英領印度總列之北五三哩。本若之一
小部邑。

本莊町 【都邑名】

(甲) 日本武藏見玉郡之首邑。爲信越
線鐵路車站。物產以生絲爲最有名。
(乙) 日本羽後由利郡之首部。人烟稠
密。

本溪湖 【地名】

即奉天省本溪縣境。以盛產煤礦著名。
已開採者。有玉甘溝、紅臉溝、西窪
子、牛心臺、內柳樹排子、梨樹溝、
養、馬集、東溝、黃柏峪、北山半坡、
鴉子險、廟子溝等十一處。未開採者
甚多。其他尙有白金、金、銅、鉛、
鐵、銀、等礦。

本那克哈 Penakha 【都會名】

一譯爲普奈格。在不丹國西境。爲其
國之都城。與我西藏亞東相近。

本地治里 Pondicherry 【都邑】

爲其

名

法領印度之首府。知事駐焉。掌理民政。市中有白黑二街。政廳、及高等裁判所均駐於此。

本得亞伯斯 Bandar Abbas **【都邑名】**
在波斯之南部。臨和爾木斯峽。爲該珠貝之集散地。又爲波斯軍港。

卯照 **【土司地名】**
屬雲南省騰越道。

卯水 **【縣名】**
原屬貴州鎮遠縣轄地。今析置。屬貴州省鎮遠道。縣城之北。爲六洞河之上流。

白山

【土司地名】屬廣西省南寧道。①**【山名】**有二。(甲)卽長白山之簡稱。(乙) (Bang, Mts.) 譯作布蘭克。

卽白山之義。在瑞士西南部。詳布蘭克條。

白水

【河名】有二。(甲)發源河南省南召縣西北(源西北卽伏牛山)。南流經南陽縣城東。至新野縣城北。謂河自內鄉縣。合諸水東南流來會。又南流至湖北境。唐河合泌陽縣諸水。西南流來會。又南流入漢水。(乙)源出四川西北境之陰平山。東流入甘肅文縣。卽古萊水。亦名白水江。又東會白龍江。東南海入四川境。至昭化縣北。入嘉陵江。②**【縣名】**舊屬陝西同州府。今屬陝西關中道。縣城臨洛水左岸。

今屬陝西關中道。縣城臨洛水左岸。約八十里。地勢平坦。位濕水之沿岸。物產有烟草、及桃、棗等之果品。

白玉

【縣名】清末屬州。屬四川省。其地與巴塘相連。民國改縣。屬川邊特別區域之川邊道。②**【山名】**在奉天省旅順港後。日俄戰役。日人戰死之遺骸。數葬於此。山上建十三層之石塔。名曰表忠碑。

白令 Bering

【海名】在西北利亞東北境。由堪察加半島與北美阿拉斯加半島阿留第安羣島通抱而成。爲太平洋極北之海灣。②**【海峽名】**位白令海北。介西北利亞東角。與阿拉斯加。威爾士太子角之間。爲北冰太平洋之通海。

白岔 **【山名】**
在熱河圍場縣之西北。高峯秀出。爲興安嶺之正幹。譯言神山。

白利 **【土司地名】**
爲青海住牧土司四十族之一(卽唐古特族)。此族爲往古羌氏諸西戎之一派。明時服屬於蒙古。清屬西藏辦事大臣管轄。民國改屬甘邊寧海總守使。直接管理土民。兩納其貢賦。

白沙 **【鎮名】**
在福建閩清縣六十五里。當小溪注於閩江之左岸。爲民船碇泊地。河口土砂堆積。出產有蜜柑、桃等之果品。

白那 **【山名】**

在青海格爾吉河之東。大金沙江之西。自格爾吉山以南。至白那山。統名爲繁嶺山脈。

白泥 【湖名】

在湖北省東南境。與蓮花湖、西湖相連。糞水注入之。

白河

【水名】(甲)源出長城外秦哈爾濱。分東西二源。東曰潮河。西曰白河。會於京兆。南流入直隸。會永定、大清、洋沱諸大川。折而東。經大沽口入海。下流亦稱沽河。又曰海河。(乙)在日本山城比叺山之南麓。入加茂川。【縣名】舊屬陝西興安府。今屬陝西漢中道。【部邑名】日本阿武隈川之右岸。人口繁盛。有奧州線鐵路車站。

白於 【山名】

在陝西省轉運縣南。爲大散嶺北支。泔水發源於此。

白渾 【港名】

中外地名辭典 五畫 白

渾亦作沱。在江蘇常熟縣東七十里。吳中諸水北出者自縣南而漚流。有金壇白鶴溪。合丹陽練湖水。武進瀆湖水。從無錫蠡湖入城。繞城南。東北流爲白渾港。注於大江。

白帝 【山名】

在今四川奉節縣東十三里。古白帝城即置於此。峽中視之。孤特峭險。不可攀躋。惟馬敬遠過可上。

白洋

【河名】在江蘇泗陽縣西六十里白洋鎮。明季黃河南徙。南船由此出入。今日已涸。【鎮名】亦稱洋河鎮。即白洋河所在之地。居民素善製酒。世稱洋河高粱。

白峯

【鎮名】在浙江東陽縣東北六十里處。【鎮名】在浙江東陽縣東北。爲東陽與縉雲交界處。頗形重要。嶺下爲溪口鎮。

白馬

【山名】在今湖北竹山縣西南。堵水出焉。其旁即白馬山。山石如馬。望之逼眞。【關名】在甘肅武都縣東一百三十里。地勢狹隘。有關山關山諸山。地當陝西、四川至甘肅之要道。輸出入貨物。往來頗繁。【湖名】在浙江蕭山縣西南二十里。水通湘湖。湖面較湘湖爲大。水利頗饒。

白狼

【水名】有二。(甲)發源山東省昌樂縣南方山南麓。東流經登邱城南。折東北經濰縣東北。分爲二派。一支北流入長泊(周二十里)。上源有大于小子二河。東北流出。入海。其正流東流。有東于河自南合泰匪河來會。又東北入海曰白狼河口。(乙)一稱大凌河。源出熱河凌源縣西南。詳大凌河條。【山名】在熱河松嫩之西。白狼河發源之地。一稱布新關山。

White Sea 【海名】

在俄羅斯北部北冰洋之灣入處。在拉

伯蘭 (Turkistan) 之間。除夏季外。常為堅冰所阻。且其間多冰山流霧。故不適於航行。

白登

●山名。在山西大同縣東。一名白登。昔傅叔苻國漢高帝於白登。即此。
●地名。在山西陽高縣南。今其地曰白登村。又南曰大小白登。白登河流貫其間。而入南洋河。

白鹿 【山洞名】

在江西星子縣北。廬山五老峯下。南唐於此建學。宋初始置書院。後廢。朱子知南康軍。重建復之。講學其地。明清兩代。皆建書院以課士。

白蒲 【鎮名】

在江蘇如皋縣東南七十里。又六十里至南通。

白頭 Park-to-San 【山名】

朝鮮人呼長白山為白頭山。因其山巔常作白色。故名。

白龍 【江名】

即岷江。源出甘肅岷縣東南分水嶺。東南流至武都兩河口。與白水江合。江上有橋。造舟為之。曰白龍江橋。亦曰南橋。在武都南。

白鹽 【山名】

在四川奉節縣東臨江十七里。崖壁高峻。色白如鹽。與北岸赤甲山夾江對峙。為川省之咽喉。

白沙瓦 Peshawar 【都邑名】

在印度西北隅。其地高海面百五十五米。為西北邊省之首府。與阿富汗之喀布爾。中央亞細亞之布哈爾。陸路貿易甚盛。

白毘拉 Berberia 【港名】

東鄰阿非利加亞丁灣中之一港。每年十月至翌年四月。開市於此。

白洋淀 【湖名】

亦作白陽淀。一名西淀。在直隸雄縣南。安新縣東。任邱縣北。新鎮縣西。延亙六七十里。南交滹龍河諸水。水勢浩漫。

白茅沙 【灘名】

在江蘇白溝口東南。晴沙瀟灑。劃為南北水道。南道水繞迤近南岸處。中洪僅半里許。江面甚寬。水緩沙停。潛伏水綫之下。

白蛾子 【地名】

即今奉天省洮安縣治土名。

白鵝潭 【港名】

在廣東省番禺縣城外。沙面商場之西。地濱珠江。為汽船上下停泊之所。

白龍堆 【沙漠名】

在新疆天山南路。簡稱龍堆。番名庫穆塔格。極望流沙。寸草不生。為古時遺戍之地。

白鹽井 【地名】

在廣雲南姚州。今為雲南鹽豐縣治。相傳蒙氏時有女牧羊於此。一無鹽土。驅之不去。掘地得油泉。鑿井取之。因名曰羊井。後訛為白鹽井。今產鹽頗豐。

白音泰來 【鎮名】

原奉天扶昌道。在遼源縣(歸家屯)之東。今此鎮已改爲通遼縣。四鄭鐵路。近由歸家屯展架至此。稱鄭白鐵路。

即滿熱鐵路之一段。

白爾根底 Burgundy 【地方名】

法國南部州。舊爲國。即今哥羅多爾一帶地。位於尼佛爾內州之東。弗郎州之西。

白落僕尼塞斯 Peloponnesus

希臘科林斯(Corinth)地峽以南之地之總名也。其義實即白落僕斯(Pelagos)島。

加大 Cape Gata 【海角名】

當西班牙之亞爾美利亞之東南。沿地中海岸。航行伊比利亞半島沿岸者必經於此。

加來 Calais 【海港名】

法國北部之要港。離多維爾海峽。自英倫渡歐陸之行旅。多於此登岸。輸出棉以棉布爲大宗。

加斯 Gats 【都邑名】

一作加爾斯。在外高加索之西南。裏海西一百哩之地。與土屬亞美尼亞接壤。自一八七八年。柏林條約。改爲俄領。有要害堅固之城堡。爲軍事上重要之地。今屬蘇維埃聯邦。

加勞 Callao 【海港名】

一作考老。南美洲秘魯國之第一貿易港。距利馬鐵道線七哩。位於太平洋沿岸。商業繁盛。貿易額占全國貿易三分之一。

加達 Garda 【湖名】

一作格爾達。位於阿爾卑斯山南麓。意大利之北部。面積約一百五十方哩。深一千一百三十五呎。其支流與波河通。灌溉便利。

加雅 Gaya 【都邑名】

在印度巴德拿之南方。距鐵路約七十哩。爲印度教之聖地。有寺院三十八所。舊跡頗多。巡禮者年約數十萬。

加內姆 Kanem 【地方名】

位於非洲西部。乍得湖東北地方。昔屬五蓋黑人國。今爲法領。

加尼亞 Oualessa 【都邑名】

爲希臘所領地中海之干地亞島之首邑。產物與干地亞同。

加厄大 Gaeta 【海港名】

一作該德。在意大利西南部之海港。築有城堡。距那不勒斯之西北五〇哩。風景絕佳。住民多以漁爲業。附近有海水浴場。

加不邦 Cape Bon 【海角名】

一作崩角。位阿非利加洲之北。瀕地中海沿岸。當突尼斯半島之尖端。

加托克 【商埠名】

即西羅噶火克。亦稱噶爾港。詳噶火克條。

加里亞 Karia 【地方名】

在小亞細亞西南沿多島海岸之一州。意大利北部之一都會。在里高那之西北三〇哩。附近產大理石。世彫刻之

用。稱為世界之最良品。

加拉阿 Galia 【地方名】

加爾人 (Gaul) 之住地。今之法蘭西地方。

加拉斯 Graz 【都邑名】

在今奧地利國都維也納之西南境。瀕維爾河畔 (Mur, R.)。有十五世紀至十六世紀之古代遺物。大寺院中之紀念碑。及美觀之彫刻門。為有名之古蹟。又有鐘錶、砂糖、石鹼、燭燭等製造所。

加拉加 Carnaas 【都會名】

南美洲內瑞拉國之都城。地近海濱。時有地震之患。氣候溫和。哥古、加啡、烟草等。集散頗盛。又為外國貿易之中樞。有鐵道。迂回二十三里。通至刺瓜拉 (Tra Guaira) 外港。

加拉耶 Chaldel 【地名】

美索不達米亞西南至波斯灣之地名。

加格央 Carayan 【地名】

菲律賓羣島呂宋之北部。地面遼闊。

加那芬 Carnarvon 【海港名】

為澳大利亞洲西部之良港。南臨羅星角。

加利南 Caripnan 【都邑名】

法蘭西西北境之亞爾德內斯之一都邑。當一八七〇年。八月三十一日。法軍反擊普軍之地。

加利斯 Kalish 【都邑名】

原為波蘭之一州。位於首都瓦薩之西。波蘭繁華都會之一。自俄普奧瓜分波蘭成立新共和國。其地仍屬波蘭。市街廣闊。多石造住屋。數道亦以石。各種製造業甚盛。

加納克 Karnak 【鎮名】

埃及之一鎮。在尼羅河東岸。古堂塔甚多。因之有名。現時為彈藥製造所。

加納利 Canary Is. 【羣島名】

非洲之北大西洋中之羣島。為西班牙所領。地係火山質所成。氣候溫和。適於衛生。產葡萄酒、砂糖等。與西

班牙所領非洲之里俄特俄羅。隔海相望。

加第斯 Cadix 【海港名】

為西班牙西南部之要港。距今二千年前。係腓尼基人所建。已為著名商港。當新大陸發見後。又為航路交通之要點。貿易至今稱盛。葡萄酒、及食鹽集散於此。

加密諦 Chemnitz 【都邑名】

德意志聯邦撒克遜王國之都會。棉、毛、絨物、及機械等之製造頗富。

加亞那 Cayenne 【都邑名】

為南美洲法領圭亞那之首府。一譯作開雲。貿易港位於加亞那河口之島。其地富於熱帶植物。當一八五二年以來。法國遣囚徒殖民於此。近已不復為流謫地矣。

加底夫 Cardiff 【都邑名】

英國威爾士都南境之一島。南臨布里斯它爾海峽。其地為礦物及生產物之輸出港。而以石炭為大宗。為英國第

一。稱加底夫裝。最為著名。工藝則製鐵、造船、釀酒。製紙之業亦盛。

加普亞 Capu. 【都邑名】

為意大利阿尼亞之首府。位於那不勒斯之北二十七哩。古代市邑繁盛。至於羅馬。大建築物之遺跡。猶有存者。

加哥夫 Karkov 【都邑名】

俄羅斯加爾哥州之首邑。在彼得薩東北三百五十哩。產羊毛、紗、絨、綢等。有次學校。學生甚多。昔為俄國虛無黨之中心地。

加拿大 Canada 【聯邦名】

或譯稱加奈他。位北美洲北部。英之屬土。四十年前。組織聯邦政府。受英絕督節制。

加勒比 Caribbean 【海名】

或譯作喀立皮安海。在南美西北。介南英中美及西印度羣島之間。

加連的 Carinhia (Kanten) 【地方名】

在意大利之北部。山岳重疊。富於礦物。

加曼羅 Camerons 【山脈名】

一作喀麥隆 (Kamern) 非洲之西部山脈。為火山性。近比亞弗拉 (Bahr) 灣海岸。有鑿立四千七百七十餘米之亞爾勃德山。尤為雄秀。

加塞爾 Cassel 【都邑名】

在德意志西部。位佛拉河畔 (Varna)。為黑森拿素州 (Hessen Nassau) 之都會。產物有煙草、織物等。工業以汽機、車輛、金屬器具著名。昔拿破侖第三。曾被俘於此。

加隆內 Garonne 【河名】

發源法國南部比利牛斯山北麓。流經西北之波爾多有名葡萄產地。入日倫大海 (Gironde)。全長三百五十哩。其下流亦名日倫大河。由河口至都羅寧。二百七十里間。有通航之便。

加維利 Cauvery 【河名】

印度南部之河流。發源西高止山。曲折東流。注入印度洋。

加撒意 Kasal 【河名】

南亞非利加剛果河之一大支流。

加羅林 Carolins 【羣島名】

屬大洋洲密克羅尼西亞。當巴布亞島北。東西橫列。大小凡六百八十島。本西班牙領地。一八九九年。倭於德。世界大戰之際。日本發兵佔據。驅逐德人。經和會議決。凡德領太平洋赤道以北之羣島。歸日本代管。故加羅林羣島。改屬日領矣。

加大吉那 Cartagena 【海港名】

(甲) 西班牙東部之軍港。瀕地中海。昔為加爾達類 (Cartago) 人所建設之都市。今為西班牙最古都會之一。

(乙) 科倫比亞之商港。臨喀勒比海。往昔以繁盛著稱。今遠不逮物蘭基拉。惟附近鑛業尚盛。

加不威德 Cape Verd

●海角名 阿非利加洲最西端之嶺。突出於大西洋。塞內加爾。及岡比亞

之間。○【羣島名】群島嶼山頭羣島。距威視角之西三二〇哩。散在大西洋中之羣島。爲獨得牙所領。

加立斯爾 Calistie 【都邑名】

英格蘭北部之都會。爲鐵道之中心地。東接新堡。

加利納斯 Cape Galinas 【海角名】

爲科倫比亞東北部之觸角。臨喀勒比海。東挾委內瑞拉灣。

加利庫特 Calicut 【都邑名】

爲印度西部海岸之重要都會。以輸出木棉著名。

加里細亞 Galien 【地方名】

●在奧地利之東北。波蘭之南部。本爲波蘭領地。十八世紀。始歸併於奧國。自世界大戰後。仍由奧國附於波蘭。其地位於喀爾巴阡山脈之北。維斯杜拉河之上流。農產有煙草、亞麻、麥、及材木、家畜、等。礦產有岩鹽、石炭、及鐵。●在西班牙之西北部。

一伊加黎利。北臨比斯開灣。產鉛、錫、銅、鐵等。輸出品。有馬鈴薯、家畜肉類。

加里波利 Gallipoli 【都邑名】

歐洲土耳其之要港。在君士坦丁堡之西南一三〇哩。當他大尼里海峽之口。設備堅固。製造皮革。並輸出穀物。世界大戰後。曾割於希臘。自希土戰後。洛桑訂約。仍歸還於土。

加的希特 Gatshead 【都邑名】

爲英吉利東北部之都市。位於特爾哈州 (Orkney) 北境。市街美麗。製造業甚盛。

加拉哈利 Kalahari 【沙漠名】

在南非洲之博爾日河、及荷德領南西非洲、與威爾士哇之間。爲一廣大砂地。畜牧頗盛。位於高出海面三千六百呎之高原。

加拉拿大 Granada 【都邑名】

在西班牙南部。臨瓜達爾基維爾河支流。位高海面六百七十米之地。近郊

有著名摩爾王朝之宮址在焉。

加得蒲列 Carthegans 【鎮名】

比利時之不拉奔州滑鐵盧西南十里之一鎮。昔曾爲戰地。

加推牙德 Kattegat 【海峽名】

瑞典及日德蘭半島(丹麥)間之海峽。長一百五十哩。廣約五十哩。淺深不一。時有暴風。爲航海之患。

加斯德拉 Castilla (Castile) 【地方名】

西班牙中部之一州。從山脈而分爲南北。古時摩爾人嘗占領之。

加塔尼亞 Catania 【都邑名】

意大利之西西里島東岸。爲一平原地。氣候溫和。地味肥沃。橄欖油、藥物、研鑽等。爲其重要產物。

加斯德音 Gascogne 【谿谷名】

奧地利亞之一谿谷。一八六五年。奧王與普王會議於此。解決荷斯德普、石勒新維格問題 (Schleswig-Holstein) 於此。

加爾各答 Calcutta 【都會名】

在印度東邊恆河口三角洲上。商業之盛。冠於全印。英會以此為印度首邑。賈易以鴉片、米、油類為多。

加爾特利 Caldera 【海港名】

為智利之太平洋岸亞大略馬之外港。去科地亞波西北三五哩。為礦物聚散之地。

加德滿都 Kathmandu 【都邑名】

印度東北部尼泊爾會長國之首部。佛寺甚多。與我國西藏羅拉木僅隔一喜馬拉雅山。今英以保護僑商為名。駐兵於此。

加爾賈頓 Chalkedon 【都邑名】

君士坦丁堡對岸庇律尼之都會。

加爾馬耳 Kalmar 【港名】

瑞典東南之一要港。在波羅的海中加爾馬耳海峽之加爾馬爾島。去斯德哥爾摩南一百九十哩。產木材、鐵、苳

多。極草及火柴之製造業亦盛。

加爾漢賓 Caldwellville 【山名】

挪威之一山。高二六二五餘呎。南美委內瑞拉之河。接荷黎諾母河。

加錫瓜爾 Casiquiare 【河名】

南美洲內瑞拉之河。接荷黎諾母河。加羅里那 Carolina 【地方名】

加羅里那。分為南北二部。共為合衆國之一州。瀕大西洋。北加羅里那。土地肥沃。灌溉便利。多山林。富於礦物材木。南加羅里那。多沼澤平原。產良質之蠶絲。

加不布里敦 Cape Breton 【島名】

介於紐芬蘭(新著大島)及新蘇格的亞之間。為英領加拿大殖民地之一。漁業頗富。【海角名】即布利敦島北部之岬。與紐芬蘭之巴斯克。隔海相望。

加弗勒里亞 Kaffaria 【地方名】

亞非利加南端之豐饒地。阿刺伯之加弗勒人之居地。因為名。廣八九十哩。面積二萬方哩。

加利斯路赫 Carlsruhe 【都邑名】

德意志薩邦巴敦大公國之首府。市街凡三十二。宮殿壯麗。頗極奇觀。

加利多尼亞 Caledonian 【河名】

為英國第一大運河。當蘇格蘭沿海地帶。著有狹長湖水。因而開鑿之。由大西洋方面之洛尼灣(Lorne)。出北海方面之摩來灣(Murray)。使蘇格蘭東西連絡。而免北海岸回繞之危險。全長約六十二哩。內四十里為天然之湖。人工所開鑿者二十三哩。自一八〇三年開鑿。至一八二二年竣工。交通便利。風光清朗。每夏季遊人不絕。

加利福尼亞 California 【海灣名】

或譯加利佛尼灣。在北美西海峽。山下加利福尼亞半島圍截而成。形狀長。為太平洋方面有名海灣。【地方名】為美國四十八州之一。位

於西部太平洋岸地方。頗多良港。當
尼華達山脈西麓。有巨樹。延亙百
二十哩。葉實樹幹。以通馬車。

加拉巴 哥斯 Galapagos 【羣島
名】

在厄瓜多爾國之西七十二〇哩。合大
小十五島而成。為太平洋中之火山羣
島。雨澤稀少。不適農業。多產奇異
之動植物。為厄瓜多爾所領。

加拉布利亞 Calabria 【地方
名】

為意大利西南之一州。土地肥沃。地
形類似人足之趾部。產穀物果物。並
富有礦物。

加格里亞利 Cagliari 【都邑名】

為意大利之撒丁島首府。位於島之南
岸。又為主要之港。

加達魯尼亞 Catalonia 【地方
名】

西班牙東北之一州。土地甚為肥沃。
產多量之果物。為製造業之中心地。

加爾斯巴特 Carlsbad 【都邑
名】

在捷克都城巴拉加之西鐵路百十哩。
有著名之溫泉在焉。每年之浴客。達
五萬餘人。入浴費收入二十一萬二千
元。浴場收入。三百十二萬圓。

句注 【山名】

即山西雁門山。北方之險。有盧龍飛
狐。句注為之首。其山形如棘。水勢
注流。故名。

句容 【縣名】

舊屬江蘇省江寧府。今屬江蘇省金陵
道。縣南茅山。為陶隱居所住地。縣
北有龍潭鎮。產煤礦著名。

句漏 【山脈名】

亦作句漏。在廣西北流縣東北十五里。
其巖穴句曲穿漏。故名。此山幹脈。
東進入廣東。至珠江西岸而止。通稱
為句漏山脈。日人誤為結露山脈。

包頭 【鎮名】

在綏遠特別區域五原縣東北。黃河北

岸。地當孔道。為蒙漢互市之地。今
京綏鐵路。日築至此。

乍丫 【地名】

即今川邊特別區域察雅縣。

乍浦 【港名】

在浙江海鹽縣之南。臨杭州灣。自元
以來。即為海船所集。明為防倭重地。
清時曾為英人所攻陷。今雖沙灘淤淺。
尚為海運要港。

乍得 Chad 【湖名】

在非洲西域。水濱面廣。亦為非洲大
湖之一。其附近。當英法二國勢力之
衝。

乍諾斯 Chonos 【羣島名】

南美智利國西部海岸之羣島。位於濟
威島之南。寧友俄半島之北。

生雲村 【鎮名】

在日本長門阿武郡。有銅山。年產額
十餘萬斤以上。

尼西 Nisei 【都邑名】

在法國東南部。德而地中海。東與意

大利發熱。氣候溫和。適於遊藝地。寺院及美術館皆有名。輸出品以橄欖油爲主。製造品有美術陶器等。

尼瓦 *Neva* 【河名】

發源於拉多牙湖。水清而深。全長僅四十哩。但彼得格勒與芬蘭灣之水路。概以開通。大船巨船。皆可航行。惟冬季有結冰之患。

尼希 *Nish* 【都邑名】

爲索爾維亞南部之著名都邑。扼交通上之要衝。鐵道通至布國所非亞(20) (21) 首都。

尼耶 【山名】

在山東曲阜縣地南五十里。連泗水鄰縣界。一名尼山。孔子誕降而生之地。其山五峯連峙。中峯之麓。有五臺廟。其東南相對者爲顏母山。上有聖井及顏母廟。

尼格 *Nearn* 【湖名】

一作尼湖。爲愛爾蘭東北最大之湖水。長一六哩。幅平均一〇哩。最深之處

一〇二哩。

尼孟 *Nimien* 【河名】

發源西俄羅斯之明斯克。曲折西北流。至普德領之默麥爾。爲默麥爾河。參看默麥爾河條。

尼羅 *Nile* 【河名】

一名尼耳河。爲非洲第一大河。且爲世界第一長流。發源於維多利亞尼亞薩湖。本流爲白尼羅河。至喀土穆。合青尼羅河。中流成多數之瀑布。至開伊羅以北。成三角洲。而入地中海。全流長四千哩。每年定期氾濫。堆積土壤。變爲肥沃。埃及之文化。實是河之賜。

尼日爾 *Near* 【河名】

在非洲西南部。發源於夫塔約倫之里馬山。東北流至吾哥(Gao)。漸通舟楫。折而東流。乍德湖之支流來會之。復東南流。注入幾內亞灣。水程在二千三百哩以上。爲非洲第三長流。河口之三角洲。盛產熱帶植物。以椰

子樹爲最。

尼布楚 *Nevchinsk* 【都邑名】

一譯作納欽斯克。西伯利亞東南部外貝喀爾州之都會。西伯利亞鐵路通過之。產金、銀、鉛、鐵、及安的母尼等礦。清康熙時。俄人南侵。我國遜哥薩克隊於興安嶺以北。定和約於此。稱尼布楚條約。

尼可巴 *Nicobar* 【羣島名】

在印度東部孟加拉海灣之安達曼羣島之南。由大小十九島而成。氣候炎熱。產椰子實甚豐。爲英所領。

尼牙密 *Nyam* 【湖名】

亞非利加之加拉哈里沙漠邊之湖。長五哩。水深。雨期則溢水。平常則乾涸。此附近多鱉魚生息焉。

尼利斯 *Ninis* 【湖名】

在波斯之西南部。爲無口湖。屬鹽湖性質。

尼尼微 *Nineveh* 【都邑名】

在亞洲西部底格里斯河(Tigris)與朝

渡河 (Chases) 會合之處。爲亞述國之舊都。

尼泊爾 Nepal 【國名】

在喜馬拉雅山系之中央。東連錫金。北接西藏。由西而南。爲英領印度所包圍。舊稱廓喀。曾入貢於我國。名義上雖稱獨立國。惟自一八一五年後。軍政外交。已爲英人所干涉。

尼亞斯 Nias 【島名】

在蘇門答臘之西。面積二一〇〇方哩。屬於荷蘭。

尼亞薩 Nyasa 【湖名】

位非洲東南端。坦噶尼喀湖之東南。長千里。廣百二十里。面積十三萬方里。水淡多魚。

尼柔爾 Netherlands 【國名】

即荷蘭國之別稱。荷蘭原爲州名。國名尼柔爾。爲低地之羣。然於習慣上。今皆以荷蘭代國名矣。

尼特耳 Needles 【島名】

在英吉利海峽威特島之西端。合五個

島嶼而成。其最高者。有二〇呎。以燧石之黑層而成。爲航海家之目標。

尼崎町 Nisaki 【鎮名】

在日本攝津河邊郡。臨大阪灣。東距大阪市二十四里。人口繁盛。南有尼崎港。爲東海道阪鶴兩鐵路之連絡點。交通至便。工商業發達。

尼格爾 Niger 【島名】

非洲英屬島。

尼華達 Nevada

【地方名】美國西部之一州。東接落磯山脈。西接喀斯喀特。及尼華達山脈。北與俄勒岡。南與加利福尼亞接壤。土地高燥。爲美國人口最少地方。多礦山。產銀頗富。【山脈名】詳塞拉尼華達條。

尼梅斯 Nimes or Nismes 【都邑名】

法蘭西南部大邑。位於里昂灣之北。羅尼河之西。四周鐵路連結。交通稱便。

尼日利亞 Nigeria 【地方名】

在非洲西部。上幾內亞。屬英吉利。分爲南尼日利亞及北尼日利亞。氣候炎熱多雨。樹木繁茂。以象牙、椰子油。爲其重要貿易品。此外則產落花生及皮革等。

尼爾巴達 Nerbuda 【水名】

印度西岸之河。流入阿剌伯海。

尼加拉瓜 Nicaragua

【國名】爲中央亞美利加共和國中之最大者。介於開那拉嶺、哥斯大利加之間。自一八五〇年。脫西班牙之羈絆。宣告獨立。【湖名】位於尼加拉瓜國之南部。北岸與馬那瓜 (Managua) 湖相連。湖水甚深。昔曾議利用此湖。開鑿運河。以通大西洋及太平洋。

尼亞加拉 Niagara Falls 【瀑布名】

當美國伊利湖及安大略湖之間。以水平準之差。成世界第一大瀑布。一

六七八年。爲布勒奔氏所發見。其西都在加拿大側者。曰馬特遜。懸崖落下。幅一九〇〇呎。高一七三呎。在美國側者。曰亞美利加瀑布。幅六六〇呎。高一八〇呎。飛舞奔騰。極爲大觀。

尼哥拉夫 Nikolaiav **【都邑名】**
在俄羅斯南部之都市。臨布格河右岸。街市整然。公共之建築物。有大花園。寺院。海軍省。海軍病院。海軍兵學校等爲最著名。黑海艦隊鎮守府亦在焉。有俄國朴次茅之稱。今屬烏克蘭境內。

尼哥波利 Nikopoli **【都邑名】**
布加利亞北部之都邑。位多爾河南岸。與羅馬尼亞接界。

尼哥細亞 Nicosia **【都邑名】**
地中海東部之塞浦路斯島(Cyprus)之首府。位於島之中部。駐有英國代理官。管理全島。爲英國地中海。樞樞。

之根據地。

尼雅木錫 **【土司地名】**

爲青海住牧土司四十族之一(即唐古特族)。此族爲往古羌氏諸西戎之一派。明時服屬於蒙古。清屬西藏辦事大臣管轄。民國改屬甘邊寧海鎮守使。直接管理土民。而納其貢賦。

尼爾格里 Nighri Hills **【山名】**
譯稱青邱。印度西南部之山。在德干高原之南。

尼布拉斯加 Nebraska **【省名】**
合衆國中部之一省。產出穀物。大鹿。獾。甜菜頗多。

尼哥爾斯克 Nikolisk **【都邑名】**
在海參崴之北。與凱湖之南。中東鐵路。自此分支。以達我國之哈爾濱。

昔俄國獎勵南烏蘇里之移民。於是住民增衆。日益繁盛。

尼內諾烏荷羅 Nizhni Novgorod (Nijni Novgorod) **【都邑名】**

名

在俄羅斯中部。距莫斯科一七四哩。爲俄國一大都會。當高瓦河與鄂喀河會合點。水陸交通之要衝。每歲七月至九月。開有年市。東亞西歐之貨。咸集於此。商賈來會者甚盛。

尼哥來佛斯克 Nikolaevsk **【都邑名】**
中國舊稱廟街。位西伯利亞東部。當黑龍江口。貿易甚盛。一九二〇年。尼港事變。日人爲俄人戕斃者甚多。而華僑之損失甚鉅。

尼哥爾斯克烏蘇里 Nikolaisk-Ussurisk **【都邑名】**
在俄屬沿海州南部。迤南接海參崴。土名雙城子。本我國地。清咸豐十年。割讓於俄。遂改今名。近今爲俄之新舊黨爭戰之區。

汜水 **【縣名】**
舊屬河南省鄭州。今屬河南省開封道。古爲成皋地。城臨汜水。故關在城西。

里許。虎牢關門已圯。惟中壁巖然孤立。春秋以降。常為戰爭要塞。

汀江【水名】

一稱白石溪。又曰鄞江。源出福建省寧化縣。曲曲南流。於上杭縣南入廣東省。為榕江之源。

汀州【舊府名】

即今福建省長汀縣。

汀漳【道名】

屬福建省。治龍巖縣。轄縣二十。龍巖、長汀、寧化、上杭、武平、清流、連城、歸化、永定、雲霄、龍溪、漳浦、南浦、長泰、平和、詔安、東山、海澄、漳平、寧洋。

台山

①縣名。舊稱新寧。屬廣東省廣州府。舊屬廣東省粵海道。更今名。通新寧鐵路。市街繁盛。有師範學校。縣北有公益埠。為近年新開放之商埠。②山名。在浙江五平縣北二十里。層巒疊嶂。迴川諸山。前有松溪。後有統

溪。山界於中。山上有寺。風景頗佳。二水總而西流。入松陽縣境。

台安【縣名】

土名八角台。舊為奉天遼中鎮安轄地。今析置。屬奉天省遼瀋道。縣邑位於遼河支流新開河之左岸。

台州

①海灣名。當雲江入海之口。清時為浙江台州府境。故稱台州灣。羣島羅列。河運甚多。兩岸山東。水勢洶湧。②舊府名。即今浙江省臨海縣。③羣島名。在浙江靈江口之南。積巖山之東北約十里。其大而著者。在北為上大陳山(一名上台)。在南為下大陳山(一名下台)。兩大陳中間。相距約二海里。為最好停泊處。兩大陳外。羣小島環峙。大小凡十二島。

台拱【縣名】

舊稱廳。屬貴州鎮遠府。今改縣。屬貴州鎮遠道。

台摩爾 Taumar【半島名】

突出於北冰洋。為西伯利亞最北端之半島。其南部為普原(Pig Land)。弗曉球 Frishofa【郡邑名】 在阿非利加洲丹戎。位於尼羅河(Kile)之上流地方。

弗蘭堡 Freiberg【郡邑名】

(甲)在德意志東南部。距德勒斯登西南二〇哩。為撒遜鐵山之中心地。本為古代都會。自一六三〇年。發見鐵山後。遂漸繁盛。建有著名之鐵山學校。(乙)在德意志之西南部。巴敦州(Baden)南境。建有宏大之寺院。

弗南多波 Fernando Po【島名】

為非洲幾內亞灣諸島中之最大者。地味肥沃。灌溉亦便。惟氣候不良。物產有砂糖、加啡、煙草等。

弗勒得力維廉 Friedrich-Wilhelmshaven【海港名】

舊為德領太平洋之新幾內亞島之良港。亦為其島之首府。一八八四年。德國艦長得巴馬氏所發見。輸出品有椰

子，西穀米及黑檀等。世界大戰後，改歸英屬澳洲聯邦管理。

打耳班 **Yerbent** 【郡邑名】

俄國黑海沿岸之一市。人民信回教。

打狗埠 **Takao** 【港名】

位於濟南島西南部之海岸。近因港淺。不便通船。無營業港。附近鳳山。為製糖業中心。

打狗河 【水名】

即金城江。源出貴州省苗嶺山脈。東南流入廣西省。會於龍江。為柳江上源之一。

打沖河 【水名】

萬川邊羅羅江之下流。東南流經四川省。會匯非河。折而東曰打沖河。至注易所西南。會安寧河。注入金沙江。

打箭爐 【舊地名】

當時屬四川省。今改置。即今川邊特別區域康定縣。相傳為諸葛武侯打箭旗。故名。

抓拉大 【山名】

在雲南片馬西境。野人山地之東境。

南與高良工山相接。為恩梅開江與小江之分水嶺。我國昔時與英稱交涉。曾以此山劃界。

布丁 **Baitan** 【島名】

馬來羣島中麻刺甲諸島中之一小島。

布屯 **Boetun** 【島名】

為荷領東印度羣島之一。位於西里伯斯之東南。南臨佛羅里海。島形狹長。為火山質所成。

布西 【舊地名】

在黑龍江省西布特哈地方。清季置廳。本廳併入滿鐵縣。今改為設治局。

布哇 【羣島名】

即夏威夷羣島。日本人稱之為布哇諸島。詳夏威夷條。

布格 **Bug** 【河名】

在今波蘭國東境。與烏克蘭接界之處。

布倫 【山名】一名小興安嶺。布倫為滿洲

語青山之意。肇辟於黑龍江省之龍江。

黑河。經龍三道塔七。為松、嫩、黑、三江之分水嶺。② **Bruni** 【郡邑名】

為捷克斯洛佛克國摩拉維亞省之首府。

世界大戰前屬奧地利。距離也納之北九三哩。市街華美。製造業甚盛。為毛織物之中心。

布喀 【河名】

源出青海和碩特北之拜生圖嶺。為英額池。東南流納西爾哈河。又東納齊馬爾臺河。又東南流於庫庫諾爾(青海)。

布琅 **Brown** 【山名】

一作伯拉溫山。為北美落磯山脈之高峯。在英領加拿大之亞爾伯特州西南部。高度達一六一〇〇呎。

布什爾 **Bushire** 【商埠名】

在波斯國西海岸波斯灣濱。為波爾斯一要港。貿易以絹布、果實、鴉片為大宗。

布克尼 **Bukon** 【峽灣名】

爲挪威西南部之海灣。因兩岸斷崖嵯峨。而成峽灣。又謂之峽江 (Fjord)。挪威海岸之峽灣。類於此者甚多。其大者。海水深入。有至二千八百呎者。此灣之南。爲斯塔完格港。

布利台 Brida【都邑名】

位於荷蘭南境。爲布萊塞都市之一。風俗歷史有名之地。法王沙爾二世。曾被放逐於此。

布來拉 Brala【都邑名】

爲羅馬尼亞東部之一邑。位於多瑙河與石勒斯河會合之點。隔河有鐵路通至哥拉斯。

布法羅 Buffalo【都邑名】

美國紐約州之都邑。在伊利湖之東隅。紐約之西北三百哩之處。有邁河可通紐約。鐵道通伊利湖畔。貿易有穀類、家畜、及石炭等。工業則鐵器、製革、蠟燭、製粉甚盛。

布拉薩 Brasa【島名】

爲亞得里亞海東岸之一島。富於材木

。產名酒。出大理石。昔爲奧地利所領。世界大戰後。屬於貝爾格斯拉夫新王國。

布林斯 Princes【島名】

位於非洲西部幾內亞灣。與聖多馬斯 (St. Thomas) 俱屬葡萄牙。二島皆係火山質。非生產上必要之地。

布別亞 Boohia

〔半島名〕一作波細亞。英領北美洲加拿大之一小半島。在布朗灣之西。西紀一八三〇年。聖約翰羅士氏。發見其地爲地球上磁氣之北極點。〔海灣名〕在布別亞半島之東岸。灣口時爲冰雪所封鎖。故交通困乏。

布祐圖【山名】

在熱河區喀喇沁左翼東三十里。即古白狼山。魏時稱白鹿山。

布哈爾 Bokhara

〔國名〕在中亞細亞南境之回教國。本爲獨立國。一八七三年。與俄訂約。爲俄保護國。都城與國同名。一九一

七年。俄國革命後。其國遂宣言獨立。

〔都邑名〕爲中央亞細亞布哈爾國之首都。總有城堡。家屋多用泥土。中亞之宗教文學。以此爲淵藪。產米、穀、木棉、生絲等。

布索拉 Busorah【港名】

一作巴索拉 (Bany, Balsora Or Baha)。舊爲亞洲土耳其所領波斯灣之一要港。詳巴索拉條。

布袋町【都邑名】

日本尾張丹羽郡之首邑。人口稠密。

布倫托【縣名】

在英倫海峽佐於此。屬新民國九年。設有倫海縣佐於此。屬新孤阿山道。今改爲縣。

布特哈【地名】

在黑龍江省龍江縣之東北。清置總管治理其地。初改爲訥河廳。今爲縣。其西爲西布特哈。今爲布西設治局。

布達拉【山名】

一作普陀羅山。在西藏拉薩城北五里許。爲平地突起之山。周五里。高千

位。上有布道教寺。並印成塔。高三十三尺。爲道廟喇嘛坐臥之所。

布爾津

①【縣名】舊爲設治局。屬阿爾泰辦事處官廳地。今歸併新疆省。並改縣。屬新疆阿山道。在布爾津河之右岸。南與吉木乃相通。②【河名】源出阿爾泰山脈之托屯山。南流經布爾津縣。注入額爾齊斯河。

布蘭加 Blanca Peak 【山名】

爲北美洲落磯山之高峯。位於美國哥羅拉多州之南。

布蘭克 Blanc 【山名】

一作白山。因其上常戴白雪。故名。當法蘭西之東部。瑞士之西南。爲比奈阿爾卑斯山脈之東支。高四千八百十米。

布蘭科 Branco 【河名】

爲巴西北境亞瓦孫河之支流。發源巴加拉山脈。曲折東南流。與黑人河會。合流入亞馬孫河。

布蘭哥 Branco 【海角名】

(甲)爲南美洲極東之嶺。當西經三十五度。(乙)Blanco 非洲極北之海角。當北緯三七度二〇分。一名白嶺。

布魯日 Bruges 【都邑名】

在比利時之西境。跨數多之運河。爲千德(Chan)之外港。十四世紀。稱歐洲商業之中心。諸國之貨物。集散於此。自美洲發見後。其繁盛遂移於查凡爾斯。惟其地製造業尙盛。有織物場。蒸溜所。等之化學工場。及糖精製所。造船所等。

布魯薩 Brusa 【地方名】

爲亞洲土耳其之一省。在阿林波山麓。出海面二千餘呎之高地。地饒風景。有著名之溫泉場。商工業尙稱繁盛。製毛氈及酒。且產果實。

布羅美 Broome 【港名】

在西澳大利亞洲之西北海岸。亦澳洲之良港。附近海上。爲採集貝珠貝之中心點。

布羅得 Brod 【都邑名】

當世界大戰前。爲匈牙利之斯拉高尼亞之一邑。今屬巨哥斯拉夫國境。鐵道北與亞哥耶相連。

布加利亞 Bulgaria 【國名】

或譯作保加利亞。爲歐洲巴爾幹半島諸國之一。舊屬土耳其。一八七六年。離土獨立。一九〇四年。歐戰勃發。布國因助德攻塞。卒遭失敗。迨一九一九年。和約簽定。西境以斯特隆尼撒等地。割與巨哥。南境以塞拉斯斯割與希臘。疆土因之日蹙。

布林的西 Brindisi 【海港名】

一作勃林狄西。在意大利東南部。臨亞得里亞海岸。交通四達。自歐洲阿爾伯斯山來之鐵路。以此爲終點。更由此而航行印度。及非洲之亞立山大港。有定期汽船。爲意國與東洋間航路之寄港所。羅馬盛時。曾爲大海軍港。

布拉干加 Braganca 【都邑名】

位於多干定河口之東。爲巴西北部之良港。有短距離之鐵道。與巴拉相連。
。貿易甚盛。

布哥維那 Bukovina【地方名】

當世界大戰前，爲奧地利國東北部之一州。富礦物。產象牙。於一九一八年。割讓於羅馬尼亞。

布勒塔尼 Brittany【半島名】

爲法蘭西西北部之廣大半島。突出於英吉利海峽，與比斯開海之間。昔爲一古國。住民三分之一。今尙用 Breton 語。現屬法國之一州。

布勒斯特 Brest【都邑名】

一作不列斯。在法蘭西之西北端。位於布勒塔尼半島之西角。有堅固之砲臺。及海軍鎮守府。其碇泊所。至爲宏大堅固。海軍之造兵廠。大造船所在此。其他工業。惟製革。又織布。紙等之製造業而已。

布勒斯勞 Breslau【都邑名】

在德國得河上流。爲全國第二都邑。

五穀。羊毛之貿易最盛。

布達佩斯 Budapest【都會名】

匈牙利之國都也。跨多瑙河上。本爲兩城。布達在右。佩斯在左。有大鐵橋聯絡其間。儼然一邑。占水陸交通之要點。商工業甚盛。今則山盛而衰。迥非昔比。

布隆吉爾

（河名）有三。（甲）一名蘇勒河。發源甘肅玉門縣南昌馬河。折而西北流。經安西敦煌。會黨河入於哈拉泊。流長約七百餘里。（乙）在青海西北境。西北伏流經沙漠。會柴達木河。西流入於達布遜湖。（丙）一稱拜斯河。源出青海東北境之囊嶺。西流爲二支。

一仍西流注入額勒蘇池。一北流爲喀拉池。（湖名）在青海西北境。即布隆吉爾河發源之地。稱布隆吉爾池。

布爾根河【縣名】

屬新疆阿山道。舊設縣後今改爲縣。

布魯克巴【國名】

即不丹。位西藏之南。本我屬國。清與英訂約。儼然獨立。然其政權多入英手中。不啻一英之保護國。餘詳不丹條。

布魯捨爾 Brussels【都會名】

位歐洲比利時國中央。比之都城也。分新舊兩城。新城有小巴黎之稱。我有公使駐此。一九一四年。曾爲德所攻陷。

布錄克林 Brooklyn【地名】

美國城鎮。同此名者。二十餘所。而最要爲紐約克之一邑。在長島上。

布羅溫薩 Provence【都邑名】

在法國地中海沿岸。

布羅浦達 Borobudur【地名】

在荷領爪哇島內。有宏壯之伽藍寺遺址。伽藍高五一八呎。爲四方形。此上作六樓塔。中飾以佛像及各種繪畫。係十四世紀所創造。

布里斯它爾 Brisbane

【都會名】位於英國倫敦之西。一一八哩。為英國第七之大都會。地瀕海濱。與愛爾蘭、西印度、南美洲等處。盛行貿易。製造品有玻璃、砂糖。輸出有煙草、及糖等。【海峽名】在英倫之西。威爾士之南。海水深入。成一大海。長八哩。廣五哩。四三哩。有舟行雜聚之處。塞威內河。即注入此處。

布里斯伯尼 Brisbane 【都邑名】

一作不力斯非。澳洲聯邦昆士蘭之首府。距雪梨埠北五〇哩。有鐵道運轉之。去海岸二五哩。為澳洲殖民地商業之中心。亦良港也。

布洛干希爾 Broken Hill 【都邑名】

在澳洲之新南威爾士州之西部。一名威爾瓦馬 (Wilwama)。與南澳大利亞接壤。為澳洲第一產銀地。

布爾林達班 【嶺名】

在蒙古北境。杭愛山之東。

布羅伊斯的 Plombières 【都邑名】

位於羅馬尼亞首都蒲加勒斯脫之北。

鐵道四達。為交通上最便之都會。

布羅麥皮拉 Plombières 【都邑名】

一名法倫。在法蘭西東北部。有鐵及礱性之溫泉。一八五八年。法蘭西與撒丁同盟於此。

布拉馬普特拉 Brahmaputra 【河名】

即雅魯藏布江。上源為桑巴河 (Sangha)。發源西藏之開拉斯山。與恒河印度河兩河之水源接近。上流沿喜馬拉雅山北麓。東流至印度之東北境。折而南流。與恒河會合。此河水量雖豐。因流域寒冷。故人文之發達甚少。

布拉郭威臣斯克 Blagovoshe 【都邑名】

一作伯爾俄維申。吾國舊稱為海蘭泡。

俄國革命前。為俄領西伯利亞阿穆爾省之首府。瀕黑龍江北岸。今屬蘇維埃聯邦之境域。吾國江東六十四屯地方。即位於其南。

布宜諾斯亞利斯 Buenos Aires 【都會名】

南美阿根廷國之都城也。有鐵路通各大都會。並越安達斯山通智利。推為南美第一大城。

布勒斯特里多夫斯克 Brest Litovsk 【都邑名】

昔為俄羅斯波蘭部之一邑。位於布格河東岸。自波蘭復興。俄國分裂後。今為波蘭與烏克蘭接界之區。

左江 【水名】

有二。皆在廣西。(甲)上源即盤江。分南北二盤江。合流入廣西省。始稱左江(古以柳江為右江。盤江為左江)。(乙)即鬱江之上流。有左右二江發源安南。東北流。入廣西省至合江鄉。會為一江。又東流經左縣南。則

稱左江。又東至邕寧縣西南。合於鬱江。唐時爲南蠻入寇之進。

左能 【土司地名】

屬雲南省蒙自道。

左雲 【縣名】

若屬山西省朔平府。今屬山西省雁門道。縣城位於管涔山脈之東麓。物產以煤礦爲最著。爲山西省五大煤礦區之一。

左擔 【山名】

在四川平武縣東一百八十里。梓潼縣境內。其棧道即名左擔道。昔鄧艾入蜀。即經此山。其徑狹仄。自北而南。百五十里。右肩不得易所負。故名。

左縣 【縣名】

若稱州。屬陝西太平府。今改縣。屬陝西鎮南道。縣治瀛左江支流之南岸。

右玉 【縣名】

原爲山西朔平府附郭首縣。今裁府留縣。屬山西省雁門道。縣城瀛土默特河上游東岸。城北二十里。爲殺虎口。

自此西至漢邊堡。號曰平魯路。要隘曰大水口。險隘鮮通。東至大同界。統曰助馬路。要隘曰溢水口。爲往來要衝。

右江 【水名】

有二。(甲)即廣西省之柳江。上分三源。俱出貴州。西南流入廣西柳城縣。東合龍江。又西始名柳江。亦曰黔江。(乙)在廣西龍州縣之南。爲鬱江之上流。詳左江條。

外長山 【羣島名】

在奉天南部海中。五馬島之西南。大小凡五島。以長子島爲最大。居羣島之極西南。西距大連灣口。約四十六海里。島有二峯。高八百尺。島之東北與西均有澳。水深闊。底爲泥質。均可停泊。惟不能避風。

外蒙古 【地方名】

爲我國領土之最北部。東接黑龍江省。南連戈壁。北接俄屬西伯利亞之外貝喀爾及伊爾庫次克。西鄰新疆省。

喀爾喀(分東巨汗、土謝圖汗、三音諾顏、札薩克圖汗四部)及唐努烏梁海。科布多皆屬焉。近設庫島科唐鎮。控俄以資管轄。

外貝喀爾 【地方名】

在西伯利亞之貝喀爾湖東南部。南接蒙古。富於礦物及畜牧。舊爲俄領。屬東亞總督管轄區。首府曰赤塔(Chita)。一九二一年至一九二二年。曾屬遠東共和國。稱赤塔政府。今合併於蘇俄。

外高加索 【地方名】

在高加索山脈以南之地之總名稱。因山脈之遮蔽寒氣。故頗溫暖。雨量亦適宜。土地肥沃。舊爲俄國高加索總督管轄區。自俄國大革命後。有二共和國之願起。西爲喬治亞國。東爲亞

瓜姆 【島名】

受培強國。

亦作瓜婆。一作蘭島。太平洋中密克羅尼西亞羣島之最大島。屬馬利亞那羣島之一。爲美所領。土地肥沃。樹木繁多。有港口。爲太平洋海底電纜之中斷處。由此輿檀香山、菲律賓、小笠原相連結。首府曰亞略那(Ayana)。

瓜洲 【鎮名】

在江蘇江都縣南。當大江之濱。古稱瓜埠。爲運河入江之處。與鎮江斜對。舊有城。今爲鎮。扼南北之衝。清設瓜洲鎮總兵駐此。

瓜利阿 (Gwalior) 【地方名】

中印印度之一州。產鴉片甚多。面積二五八五五方哩。首都同名。在亞加拉之北六五哩。

瓜耶基爾 (Guayaquil)

【海濱名】爲南美洲西海岸首屈一指之海港。中抱普納(Puna)島。南臨巴里納角。【海港名】厄瓜多爾國之第一貿易港。距太平洋岸瓜耶斯河口三十哩。表金山以南。太平洋岸有名之

良港。輸出哥亞亞、巴拿馬糖、咖啡等。市街繁盛。自巴拿馬運河開通。益見發達。

瓜地亞納 (Guadiana) 【河名】

發源於西班牙南部之薩納山脈北麓。上流受基格拉河(Guiana)源流於多勒度山。兩水既合。曲折西南流。經葡萄牙南部。注入大西洋。流長凡四六〇哩。

瓜特羅伯 (Guatemala) 【島名】

爲法領西印度羣島之一。屬小安提利斯羣島。物產出甘蔗、咖啡、椰子、香蕉、灌木、椰葉等。

瓜達夫伊 (Cape Guardafui)

【海角名】在非洲之索馬利蘭東北端。突出於亞丁灣、印度洋之間。當索馬利半島之尖端。

瓜達路布 (Guadalupo)

【郡邑名】西班牙加達斯州(Orcas)之郡邑。有建築宏壯之寺塔。【水

名】合衆國特克斯州(Texas)南部之河。長二百五十哩。

瓜達拉馬 (Sierra de Guadarrama) 【山脈名】

橫亘於西班牙中央之山脈。高海面六百五十米。西班牙國都馬得里。卽位於其南麓。

瓜那波阿多 (Guantanamo) 【郡邑名】

墨西哥中部之一州。首府同名。富有銀礦。近來棉及羊毛之製造業亦盛。實工業銀礦之中心點。

瓜達拉基拉 (Guadalupe) 【都邑名】

(甲)西班牙新加爾德州(Crow Oa)之首都。在馬得里東北三十哩。

(乙)墨西哥傑爾斯可州(Toluca)之首都。有大學、寺院等。

瓜達爾基維 (Guadalupe) 【河名】

發源西班牙南部之薩勒納山脈南麓。

上流爲瓜達利馬爾河(Gadalmar)。曲折西南流。注入大西洋。長凡三百哩。

四川【省名】

爲我國二十二省之一。舊以其境內有嘉陵、岷、沱、長江四大川。故名。轄道五、縣一百四十六。省會名成都。又以其古爲蜀山氏國。或簡稱蜀省。北接甘肅陝西。南臨雲南貴州。東鄰湖南湖北。西倚西藏高麗。地勢因四周繞以高山。中央爲一大盆地。

四安

①山名。亦作涓安。在浙江長興縣西南八十里。四面平廣。水流會於苕溪。亦名四安溪。②縣名。即在四安山下。東去長興縣一百二十里。去安徽廣德縣六十里。爲往來衝要。

四明【山名】

在浙江鄞縣西南一百五十里。餘姚縣南一百十里。凡二百八十峯。羣峯之中有分水嶺。石竇四面玲瓏。故曰四

四洮【鐵路名】

自奉天四平街至洮南。係日款建築。先築至鄭家屯(原名四縣)。今連通遼。

四會【縣名】

舊屬廣東省肇慶府。繼屬廣東省粵海濱。縣城位於北江支流之龍江水與綏江之會合點。

四日市【港名】

在日本東海濱。東臨伊勢灣。爲日本中部之良港。當鐵道之要衝。水陸交通。均極便利。商業繁盛。有萬古陶器、洋紙、棉紗等物產。

四平街【鎮名】

屬奉天梨樹縣。今爲四洮鐵路之起點。附近並產煤礦。

四角淀【湖名】

即白洋淀。周約十餘里。有白溝河、新唐河、孫龍河、等水注入之。

四家子【鎮名】

在吉林省哈爾濱附近。民國八年開放

爲通商市場。

四子部落【部落名】

一旗。舊屬內蒙古烏爾察布盟。今爲綏遠特別區轄境。明時爲阿祿喀爾喀所據。分與四子。故號四子部落。

甘竹【商埠名】

在廣東順德境。今爲順德。清光緒二十三年。中英續訂條約。附款訂定。作爲三水分關。

甘州【舊府名】

卽爲甘肅。屬甘肅。民國廢。今張掖縣。卽其舊治。以州東有甘峻山得名。

甘孜【縣名】

本四川邊境。霍耳緯緯。霍耳章谷。霍耳自利。霍耳東科。霍耳甘孜麻香。霍耳甘孜孔撒。各土司地。初置州。尋改縣。今屬川邊特別區域。

甘泉

①縣名。舊屬陝西延安府。今屬陝西榆林道。②舊縣名。舊江蘇揚州府治

之甘泉縣。今併入江都縣。②(山名) 在今江蘇省江都縣西北三十五里。高二十餘丈。周圍二里。山有七峯。聯絡如北斗。平地錯落。又有圓岡二十八。如列宿之拱北。上有泉甚甘。舊甘泉縣之名以此。

甘涼【道名】

屬甘肅省。治武威縣。轄武威、永昌、鎮番、古浪、平番、張掖、東樂、山丹、莒養九縣。

甘肅【省名】

我國二十二行省之一。位置在本部之西北部。取甘州肅州二府之首字以爲名。省治在蘭州府。今爲皋蘭縣。又以地居隴山之西。亦曰隴西。又曰隴省。北部接壤夏鎮守使轄地。又北接外蒙古。東至陝西。西部新羅青海。南達四川。轄道七。縣七十有七。

田南【道名】

民國初。屬廣西省。治百色縣。轄百色、恩隆、恩陽、凌雲、西林、西隆、

東蘭、天保、奉議、向都、十縣。

田橫【島名】

在山東即墨縣東北。漢初。田橫與其徒五百人亡走於此。因以得名。島上荆棘叢生。土人指爲五百義士殉難處。

田灣【島名】

一說。即江蘇東海縣東北之小兩山。在浙江寧海灣口。西距扶頭角約一海里又半。一名天頑島。

田納西【Tennessee】

地方名。美國東南之一州。在平的基州之南。東部多山。富於石炭、鐵、銅等之礦產。中部富於穀類、煙草。西部多產木棉。②(河名)發源於田納西州東部之亞利吉安山脈。西南流。橫貫州之南境。折而西北流。至平的基州。與俄亥俄河合。注於密西西比河。全長八〇哩。

田莊台【鎮名】

在奉天營口之西北。爲奉省產鹽之區域。戶口稠密。商務暢旺。京奉鐵路

之營口支路站。在鎮東北八里。昔爲中日戰爭之戰場。

田家鎮【港名】

屬湖北省廣濟縣。當長江之濱。因山爲鎮。築有堅固砲臺。關江與陽新之半壁山互相倚角。形勢甚爲扼要。故其石壁上鐫有長江鎮鎮四字。

皮山【縣名】

古爲皮山國。土名皮什南。清屬新疆莎車府。民國初屬喀什噶爾道。今改屬和田道。

皮塞塔【海港名】

爲非洲突尼斯北岸重要商港。亦爲法國大軍港。日臻隆盛。

卡驢

地名。今爲新疆省且末縣治。②(河名)即且末河。一稱車爾茂河。詳且末河條。

卡脫林【Katherine Lake】湖名】

蘇格蘭中部之一湖。在伯斯(Bers)邑之西北隅。

卡檀奇 Curragh 【郡邑名】

美國之特。出煤、鐵、諸金、玻璃。

卡里蒙特爾 Carmandel

【地名】印度沿海。①【郡邑名】澳洲紐西蘭之一邑。

市汶 【鎮名】

在江西南昌上流六十里。豐城下流六十里。長湖渡十五里之地。位贛江之東岸。附近產米、豆、麥、瓜子等。皆集散於此。

玄武 【湖名】

在江蘇江寧縣豐潤門外。一名後湖。為金陵名勝之一。湖中有五洲。每逢春夏。士女如雲。

巨濟 【島名】

在朝鮮馬山灣、俱海灣之南。島內多山岳。海岸屈曲。港灣頗多。而以竹林浦尤為將來適於軍港之地。

巨哥斯拉夫 Jugoslavia 【國名】

一作尤哥斯拉維亞 (Yugoslavia)。前

稱南斯拉夫。自世界大戰後。匈奧分裂。於一九一八年成立之新王國。其境域合塞爾維亞、門的內格羅等國。而成一大聯邦。更占領荷奧所轄之波士尼亞、黑塞哥維那二州。達爾馬地亞之一部。以及哥羅地亞、斯拉夫尼亞等地方。故合稱塞克羅斯拉夫國 (Serbo-Croat-Slav)。面積約九萬二千方哩。

奴隸 Slave Coast 【海岸名】

為法領西非洲之達荷美 (Dahomy) 沿岸。昔與英領拉哥斯 (Lagos)。共為上幾內亞黑人奴隸市場。故名。

且末 【縣名】民國時。初屬新疆喀什噶爾道。九年改屬焉耆道。地臨大戈壁。縣治頭且末河北岸。①【河名】為卡駱河之古稱。一名車爾茂河。源出新疆省東南部阿勒騰塔格嶺西北麓。曲折西北流。又折而東流。經且末縣東。注於喀喇布朗湖。

冊亨 【縣名】

原為貴州貞豐縣轄境。今析歸。屬貴州省貴州道。在貞豐之東南。縣境之北。有北盤江之支流石板河。南與廣西省相接。

巧家 【縣名】

舊稱廳。屬雲南東川府。今改縣。屬雲南省滇中道。縣邑瀕金沙江東岸。縣之北境。有銀曰巧家營。南境之陸路。與東川交通。

由良

①【港名】日本淡路島東南端之海岸。設有要塞。隔由良海峽而對紀伊友島。②【海峽名】日本淡路津名郡由良港與紀伊海草郡友島之中間。別稱紀淡海峽。③【驛名】日本柏耆東伯郡由良河口之西岸。山陰線鐵路車站。

由義村 【土弁地名】

屬雲南省騰越道。

匪盆 【河名】

一稱札布干河。有二源。均出外蒙古

枕髮山西麓。支流爲烏里雅蘇臺河。長一千六百餘里。注於伊克阿拉克泊。參閱札布于河條。

幼付拉底斯 *Euphrates* 【河名】 歐羅幼法拉河。在東土耳其東境。亞洲西部之大川也。有二源均出亞美尼亞境。西流相合而南。而西南。而東南。又合底格里斯河。注入波斯灣。

丙市 【鎮名】 在廣東梅縣。位於梅江沿岸。市況極盛。

半壁 【山名】 有三。(甲)在直隸遵化縣北。當長城外。高聳三千尺。(乙)在熱河區豐寧縣北。石壁陡削。形若塔鷲。(丙)在熱河承德縣東南。橫壁摩空。山腹有摩崖。鐫文明福地四字。

半屏山 【島名】 在浙江平陽縣東面海中。洞頭山之南。其西面爲下碇佳處。

半壁山 【鎮名】

在直隸津海道遵化縣之北。地當孔道。現擬設鎮佐於此。

叨林 【鎮名】 亦名翠嶺。因山頭岩石如翡翠。故名。在外蒙古土謝圖汗東境。距張家口一千六百四十餘里。距庫倫五百十里。爲與庫間交通之要道。今通長途汽車。設有電報局。附近並有喇嘛廟。規模頗大。

甲子門 【港名】 在廣東省陸豐縣東海口。有大石。上下各鑿六十甲子字。故稱甲子門。宋末帝得航海。駐蹕於此。

甲府市 【都邑名】 日本山梨縣之首都。人口稠密。中央東線鐵路車站。商工業發達。葡萄及水品產出頗多。市街繁盛。爲百貨集散之區。

同拜耳 *Speyer or Spire* 【都市名】 德國市。在萊因河西岸。位於勒威沙芬邑之南。

以色列 *Israel* 【鎮名】 在西部亞細亞。爲基督生地。

以斯德西好答 *Ixtecohuatl* 【火山名】 墨西哥之火山。位於彪不拉之西北三〇哩。其高一五七〇五呎。

史村 【鎮名】 在山西汾城縣。戶口繁多。地居要衝。現擬設鎮佐。

母島 【島名】 小笠原羣島之一。父島之南。風圍七十八里。別稱南島。

六畫

西山【山名】

在北京西郊外三十里。中多元明古寺。其脈環拱畿右。稱曰西山脈。名勝頗多。爲太行別阜。層巒疊嶂。春夏遊人甚衆。京綏鐵路。特設站於此。以便遊客。就中以翠微山爲西山傑秀。稱爲京八景之一。(乙)在直隸平山縣西北之屏山。亦曰王母山。(丙)在江西新建縣西。一名南昌山。(丁)在福建建甌縣北六十里。四面壁立。山頂平曠。(戊)在福建浦城縣西。一名西岩山。(己)在廣西桂平縣西。又名思陵山。

西川【道名】

屬四川省。原名川西道。民國改今名。治成都縣。共轄三十一縣。成都、華陽、簡陽、廣漢、崇慶、什邡、雙流、新都、溫江、新繁、金堂、郫縣、灌縣、茂縣、彰縣、崇寧、新津、平武、

西火【鎮名】

在山西省長治縣東南八十里。地勢表延。民情强悍。現擬設縣佐於此。

西平【縣名】

舊屬河南汝寧府。今屬河南汝陽道。通京漢鐵路。車站距城計四十四里。

西充

【縣名】舊屬四川順慶府。今屬四川嘉陵道。在南充(順慶)之西北。城瀕嘉陵江之一小支流上。產產物有穀物、麻等。【山名】在西充縣治東一里。縣以此名。其西一里有孝廉山。與此山並峙。

西安

【縣名】舊屬盛京海龍府。今屬奉天遼海道。【舊縣名】浙江衢州府治之西安縣。今改爲衢縣。【舊府名】清爲陝西省治。民國廢。今長安縣即其舊治。

西江【水名】

廣東珠江之上源。古稱鬱水。上源分爲三。(一)桂江。(二)鬱江。(三)黔江。至廣西省梧州。始合而東流。總稱西江。入廣東境。至三水縣與東江、北江合。注入南海。

西沙【羣島名】

在廣東省瓊州島東南。合附近二十有二島稱西沙羣島。其南端特里屯島。爲我國極南之點。

西沽【鎮名】

即古丁字沽。鎮集在沽水之西。京津支路車站。在鎮以東。支路之設。以運輸長蘆鹽引爲主要。而西河一帶土貨。亦藉此轉運。

西京【都會名】

在日本本州島西南。日之故部也。故亦稱京都。社會情狀。殆多古風。美術工藝。亦頗有名。

西和【縣名】

舊屬甘肅鞏昌府。今屬甘肅渭川道。地瀕西漢水之南。物產有米、豆、玉、蠶桑、木材、大麥、紙、酒、烟草等。

西固 【縣名】

舊屬甘肅階州轄境。有州同駐此。今改縣。屬甘肅渭川道。縣城瀕白龍江之北岸。東有武都山。與武都縣接壤。

西林 【縣名】

舊屬廣西泗水府。今屬廣西田南道。縣城瀕西洋洋交流之北岸。

西昌 【縣名】

舊為四川寧遠府治。今裁府改縣。屬四川建昌道。縣城瀕安寧河東岸。森林頗多。尤產蠟樹。工業物有竹、木、漆等。

西奈 Sinai 【半島名】

突山紅海之部。東接阿剌伯半島。西北接蘇伊士運河。北臨地中海。世界大城前屬於埃及。今歸英領。

西南 【鎮名】

在廣東省三水縣相距九里之地點。為

工商業發達之地。有機械、生絲、製粉場之設立。製造甚盛。

西洋

【水名】(甲)廣西鬱江之上游。發源雲南省之廣南縣。(乙)在直隸懷安縣西北。源出察哈爾。經山西天鎮縣流入。至直隸西洋河匯。與東洋河、南洋河會。合稱洋河。注入桑乾河。

【國名】舊稱獨牙國為西洋國。今稱歐美諸國為西洋。以其位於大西洋沿岸。故名。

西海 Kishiu 【道名】

一名九州島。在日本之西部。包九州及壹岐對馬諸島。為日本八道之一。

西陵

【缺名】在湖北省宜昌縣西北二十五里。為三峽之一。江水至此。始出險就夷。故一稱夷峽。俗名平享壩。自四川舟行至此。始稱喜慶。故名。

西貢 Saigon 【都會名】

【鎮名】即浙江蕭山縣西興鎮之古稱。

一稱柴棍。位交趾支那湄公河口。今為交趾支那首邑。法領印度支那軍商要港。法之遠東艦隊駐焉。貿易以米市為大宗。

西連 【島名】

一名西連山。在江蘇灌雲縣北境。該島孤懸海中。距陸地城濰尚有六七里。現擬海鐵路。預定以此島為終止點。擬築成規模極大之海港。測量將竣。他日通車。當形發展。

西特 Cetto 【海港名】

位法蘭西之東南部。臨地中海。距馬賽二一〇哩。內陸有鐵道相連絡。

西望 【山名】

貴州苗嶺之高峯。盤互條文縣東北。延長百餘里。上有三峯。奇峭峻拔。

西湖 【湖名】

(甲)在浙江杭州縣城西。周三十里。一名明聖湖。三面環山。分莫湖、外湖、後湖。為中國名勝之地。(乙)在京兆西北玉泉山下。土名大泊湖。為玉泉

龍泉所屬。東西二里。南北三里。漆水發源。川亭望遠。為遊園之勝所。

〔丙〕在安徽霍邱縣西北。支流與淮河相通。〔丁〕在安徽阜陽縣西北。宋晏殊歐陽修蘇軾。相繼為守。皆宴賞於此。與杭之西湖並稱。〔戊〕在湖北夏口縣西有支流通漢口。〔己〕在廣東惠陽縣城西門外。亦曰豐湖。廣袤十餘里。名勝頗多。湖畔灌溉之田。數百頃。兼藕蒲魚之利頗豐。故名豐湖。隔水有豐山。湖水清甘。為粵人游賞之地。〔庚〕在四川省新都縣城內。為明楊升庵讀書處。湖畔桂樹數百種。八月中秋。金粟飄香。水邊遺屬。遊人極盛。〔辛〕在日本甲斐南部留郡河口湖之西方。大雨之際。往往犯溢。

西望 【土目地名】 屬雲南省普洱道。

西遼 【水名】 為遼河之西源。古稱潢河。分詳遼河潢河條。

西瀾 【湖名】

即瀾湖。在江蘇武進縣西南三十五里。又名沙子湖。東連太湖。

西漢 【水名】

發源甘肅靖寧山。西南流至隴縣。折向東南。入陝西。為旱牛江。會合白水江。南流入四川。注於嘉陵江。

西寧

〔道名〕屬甘肅。治西寧。轄縣七。西寧、大通、碾伯、循化、貴德、巴戎、湟源。〔舊府名〕屬甘肅。民國廢。今西寧縣即其舊治。〔縣名〕舊為甘肅西寧府治。今為甘肅西寧道治。甘肅寧海鎮守使同駐焉。在皋蘭縣西北六百二十里。縣城北瀕湟水。西南臨拉脊山。地勢頗高。青海領各特蒙古及阿里克等四十姓土司。與漢人互市於此。貿易甚盛。為西遼之一大都會。〔舊縣名〕舊屬廣東羅定州之西寧縣。今改為鬱南縣。

西傾 【山名】

在今甘肅臨潭縣西北。延袤千里。黃河經此。自東折向西北。地接青海。一名魯察布拉山。

西興 【鎮名】

即古之西陵鎮。在浙江蕭山縣西十二里。由此西達錢塘江口。為吳越之通衢。

西溪 【水名】

福建閩江之上游。源流有二。〔一〕當屯溪。發源光澤縣。〔二〕將溪。發源歸化縣。二溪至順昌縣而合。始稱西溪。東南流復與沙溪合。

西華 【縣名】

舊屬河南省陳州府。今屬河南省開封道。縣城東南。有周家口鎮。為商乘繁盛之區。

西隆 【縣名】

西鄉 【縣名】

舊為州。屬廣西泗城府。今改縣。屬廣西田南道。縣城位於廣西省之西北端。瀕南盤江兩岸。

舊屬陝西漢中府。今屬陝西漢中道。

附近有舜仁山。以產茶著名。

西潼 【鐵路名】

今歸入隴海鐵路幹線。由陝西省會（

舊西安府）至漢關。凡三百里。

西雍 (Thilon) (Shayon) 【都邑名】

在瑞士日尼瓦湖之東岸。有牢城建於

十二呎之岩上。昔爲日尼瓦之志士巴

尼發爾閉六年之虞。詩人摠倫曾作歌

以歌之。因以有名。今已改爲瑞士之

武蘇東。

西喇 Shiraz 【都邑名】

波斯之市府。昔爲波斯文化中心。

經地震數次。今漸衰頹。

西萊 Sully 【羣島名】

英吉利西南之小羣島。屬於哥奴瓦

(Cornwall)。十世紀時。爲英所有。

西嶽 【山名】

即陝西之華山。爲中國古五嶽之一。

詳澤山條。

西繇 【鹽場名】

屬山東掖縣。其製鹽用海水直接晒製。

間有獨井汲水晒製者。

西豐 【縣名】

舊屬盛京省海龍府。今屬奉天省遼瀋

道。縣城瀕哈達河北岸。爲繁盛之市

邑。縣境有興隆溝、雙橋子、小扣河、

太平崗等石炭鑛。元寶山鐵鑛。

西塘 【鎮名】

在今江蘇淮陰縣北。清雍正時於清口

兩岸。築東西二壩。今此地爲運鹽之

集散地。

西藏 Tibet

【地方名】在四川之西。一稱圖伯特。

或唐古特。舊分四部。曰康、曰衛、曰

藏、曰阿里。康一名喀木。即今川邊康

定以西蔡木多等地。衛在喀木以西。

即今前藏之拉薩等地。達賴居之。藏

即今之後藏。班禪居之。阿里在後藏

之西。其地皆爲我國藩屬。①【高原

名】地勢橫亘全藏。因昆崙喜馬拉雅

二大山系。綿綿而成。爲世界第一高

原。高出海面達一八〇〇尺。

西蘭 【島名】

有二。(甲) Ocean (Newang) 大洋洲

之摩鹿加羣島中最大之島。爲荷蘭所

領。(乙) Zealand 介歐洲日德蘭半島

與斯丁的拿維亞半島之間。扼波羅的

海咽喉。丹麥都城在焉。

西二盟 【部落名】

當內蒙古之西部。舊分烏爾察布、伊

克昭二盟。今屬綏遠特別區域。

西印度 West Indies 【羣島名】

位北美墨西哥灣之前。大小以千餘計。

排列如魚貫。其最大之島曰古巴。昔

哥倫布探地至此。誤爲印度。故名。

今以西印度呼之。

西西里 Sicily 【島名】

爲地中海第一大島。島上埃特納山。

爲著名之火山。全島屬意。

西米德 Westminster 【都市名】

英吉利中撒遜州之一市。在泰晤士河

之北岸。木爲一鎮。今爲倫敦市之西端部。有著名寺院及議事堂。

西里伯 (Celebes)

●島名。屬南洋羣島之巽他羣島位最東。海岸爲奇形之出入狀如五字。自十七世紀以來。全島屬荷。島內多活火山。海岸良港甚多。①【海名】在西里伯島之北。蘇祿羣島之南。邊羅洲之西。西南通馬加撒海峽。

西里亞 (Syria) 【沙漠名】

在阿剌伯半島之北端。接敘利亞(另見)之東南境。故一稱敘利亞沙漠。東南接內夫德沙漠(Nefud)。氣候極爲乾燥。雨量甚少。爲不毛之地。

西四子 (Sincens) 【城名】

位於德國柏林之西部。全世界有名電氣工廠在焉。工凡八萬餘人。女子居五分之一。廣分四部。全城居民。大半操業於此廠。故城即以城名。

西阿拉 (Caua) 【海港名】

爲巴西國東北部之商港。航路線自聖

路易至伯爾能不吝。爲輪船寄碇之區。

西拉雅 (Calya) 【都邑名】

位於墨西哥亞那赫蘇高原之北。距墨西哥都城一二〇哩。有鐵道相連絡。

西威斯 (Sivas) 【都邑名】

亞細亞土耳其之都邑。在乞昔耳歐麥河之左岸。

西宮町 【都邑名】

日本神戶市之東。前濱海。東海道線鐵路車站。交通運輸至爲便利。產酒甚多。

西班牙 (Spain) 【國名】

一稱日斯巴尼亞。位歐洲西南。占有依伯利安半島大部。爲一立憲王國。人民長於航業。海外交通。較他國爲早。盛時屬地。跨亞美非大洋四洲。今則尙大於本國五分之二云。

西班牙 (Port of Spain) 【都邑名】

在西印度羣島中之特力尼達島之首邑

。有美麗之都市。爲美所頌。

西底尼 (Cadyne) 【都邑名】

一作塞丁吉 (Cadyne)。門的內格羅(黑山國)之首府。爲世界首府中之最小者。位於一千百米之臺地。

西特里 (Sattle) 【都邑名】

美國西北部之都邑。在此日德薩威多灣東口。爲大北鐵道之終點。與東洋貿易頗盛。

西俄洛 【地名】

中分上俄洛。下俄洛。在川邊北境。英塘之東一百六十里。爲川藏往來之通商。

西高止 (Western Ghats) 【山名】

印度高止山脈西支。沿阿剌伯海岸。

西黃村 【鎮名】

在直隸大名道邢臺縣之西。萬山叢錯。道路崎嶇。現擬設縣佐於此。

西福山 【島名】

在浙江省東海中。青濱山之南偏東不

及一海里。一名漁人島。

西臺驛 【鎮名】

在甘肅會寧縣六十里之地。地勢頗高。有青嵐山之高峯。市街繞以土壁。農產物以小麥、黍等爲主。蕎麥、燕麥、等次之。畜牧亦盛。

西興安 【嶺名】

即大興安嶺。自秦天漢昌道。北走入黑龍江省起頂爲索岳爾濟山。更北爲巴彥哈喇山。爲寧安山。爲雅克山。爲大嶺。北接伊勒呼里山。遼寧盛岡。綏化六七百里。最高峯曰大嶺。高自五千尺至六千尺。綿亙於嫩江與額爾古納河之間之一大分水嶺。多斷崖絕壁。少往來通道。

西摩拉 Simla 【都邑名】

在印度之德里北境。位於高海面七千呎之地。氣候清冷。距加爾各答一千哩。當夏期。英國政府。皆遷於此。我國與英交涉之西藏問題。曾於此地會議。

西鄉町 【海港名】

日本隱岐之海港。爲島嶼所在地。灣內船舶出入頗多。附近田馬蹄石。

西布特哈 【地名】

屬黑龍江省之嫩江道。今設布西設治局於此。

西里西亞 Silesia 【地方名】

舊爲德意志之西里西亞州之一部。自普奧戰爭後。割歸於奧。世界大戰後。改屬捷克斯共和國。其地農業及礦產甚盛。在德境者。則稱上西里西亞。

西伯利亞 Siberia

【地方名】在我國北境。古稱卑地。爲亞洲俄羅斯之一部。全境區爲東部。西部。阿穆爾部。薩哈連島四部。【鐵路名】起自歐俄。橫亙西伯利亞全境。東臨海參崴。長四千餘哩。爲歐亞交通大樞紐。

西俄羅斯 West Russia 【地方名】

地接白俄羅斯 (White Russia)。舊

俄羅斯之西部。迤西接波蘭境。自俄國分崩後。其地即成立里薩尼亞 (立陶宛) 新共和國。

西溫尼斯 Cevennes 【山脈名】

綿亙於法蘭西中央高原之山脈。平均高度三千呎。乃至四千呎。羅尼河與羅亞爾河之分水界。

西喇木倫 【河名】

或作錫喇木倫。蒙古語黃河之意。源出熱河特別區域多倫縣東北境。東北流入奉天省。爲遼河西源。故亦稱西遼河。古稱黃河。

西班牙內亞 Spain, Guinea

【地方名】在非洲西岸。爲西班牙所屬移民地。政治上合併於佛南多波島。

西普魯細亞 West Prussia 【地方名】

一作西普魯士。爲德國東北部之一省。迤東與東普魯細亞接壤。自世界大戰後。凡爾賽條約。以維斯杜拉河左岸。

西普魯細亞之一部。割讓於波蘭。

西澳大利亞 West Australia

【地方名】

澳洲西部之一州。約占澳洲三分之二。爲澳大利亞聯邦最大之州。然其大部分。均係不毛或未開墾之地。南部爲維多利亞沙漠。北部爲大森地沙漠。故可空間拓者。僅居十分之一。

西勿爾吉尼亞 West Virginia

【地方名】

在美國勿爾吉尼亞州之西。故名。本爲勿爾吉尼亞州之一部。富源同於本州。大礦山地方。產石炭及鐵甚夥。

西南阿非利加 South West Africa

【地方名】

以位於非洲西南部。故名。舊爲德意志領地。生業以畜牧爲最發達。自一九一八年。世界大戰之結果。德國拋棄其海外之領土。和會即委任南非聯邦管理。

百色 【縣名】

清置直隸縣。屬廣西省。民國改縣。

爲廣西田南道治。城瀕澄碧水與西洋江會合點。據廣西西部要地。有右江之水源。爲商業之中心。自雲南輸入驛香、毛皮、藥材。而輸出綿布、毛織物、石油、火柴等於雲南貴州。

【鎮名】

在浙江上虞縣。舊傳禹會諸侯。曾築百官於此。故名。今甬杭甬鐵路通至此地。

【地名】

即仇池。在甘肅成縣西。仇池山上有平田百頃。蒼土成園。因以百頃爲號。

【湖名】

湖名。周圍六十餘里。形如瓜瓠。湖岸不沙。五龍河自山東高密縣北入河。膠河自膠密東南入湖。湖北連山。即分水嶺。南北膠河。自此分流。

【泉名】在山東萊邱縣南三十里。經縣東臨沂河。又分流東北入大清河。

【鎮名】

在直隸大名道寧晉縣東七十里。民俗刁狡。時滋事端。現擬設縣係於此。

【部會名】

爲中亞美利加洲之英領岡都拉斯之首府。臨百利士河口之多岩礁海濱。輸出品有桃花心木及蘇木、橡皮、砂糖等。【河名】源出于加丹半島之西。東流經百利士城。注入岡都拉斯海。

【地名】

即今吉林省汪清縣治之土名。明爲阿布達里衙。清初庫拉部紐呼特氏居此。後分屬琿春砮吉。清宣統元年析置汪清縣。與日本通商場。同時開放。

【羣島名】

羣島。與日本通商場。同時開放。

【羣島名】

羣在紐芬蘭島之南部海中。距紐約六百七十七哩。由三百六十小島而成。概屬珊瑚礁。內五島有居民。位置因介於西印度羣島、紐芬蘭島間。爲大西洋艦隊根據地。設有船塢砲臺。軍事上頗占重要。與牙買加島等通海底

覺倍。現屬英之直轄地。氣候頗溫和。英人多經營於此。

安化

●【縣名】舊屬湖南長沙府。經屬湘江道。縣城南安江支流敷溪之上源。出產以茶著名。其產額為湖南第一。縣城為其集散地。經益陽。運至長沙及漢陽者頗多。●【舊縣名】即今廣西省宜北縣。●【舊縣名】有二。一即今甘肅省慶陽縣。一即今貴州省德江縣。

安仁

●【縣名】舊屬湖南衡州府。今屬湖南衡陽道。在衡陽(衡州)之東。縣城瀨洑水支流永樂江東岸。●【舊縣名】舊屬江西省。今改為餘江縣。詳餘江條。

安平

●【縣名】舊屬直隸省深州。今屬直隸省保定道。在深縣之北。城瀨洑洳河北岸。●【舊縣名】有二。一即今貴州省平遠縣。一即今雲南省馬關縣。●【商埠名】Anping在臺灣島西南岸。

為亞齊、檳榔、輪出要港。●【土州名】屬廣西省鎮南道。

安州

朝鮮平安南道之郡邑。清川江之南岸。平壤之北。人民稠密。為附近農產物之集散地。日俄爭戰之際。日軍襲俄兵於此。

安吉

●【縣名】舊屬浙江湖州府。今屬浙江錢塘道。出產多竹。縣城瀨苕溪西岸。

安次

舊稱東安。屬順天府。今更名。並改屬京兆區。地勢為平原。農產品有小麥、高粱、玉蜀黍等。

安西

●【縣名】屬甘肅安肅道。舊為州治。今改縣。城瀨疏勒河南岸。當新疆天山南北兩路入關之要道。

安良

●【縣名】舊稱縣。今改縣。屬川邊特別區之川邊道。縣治位於康定、雅江二縣之間。

瀕雅羅江支流瀾拉河東岸。有驛路經雅江、理化。為通藏之要道。

安邑

●【縣名】舊屬山西省解州。今屬山西省河東道。古為夏禹舊都。其故城址。在今縣東一里。附近有鹽池。跨邊解縣。產鹽頗豐。民國初。移安邑縣治於運城。今仍回復舊治。

安定

●【縣名】舊屬陝西延安府。今屬陝西榆林道。縣城位於秀延河南岸。陸路東通清澗。南達膚施。●【舊縣名】甘肅省之安定縣。今改為定西縣。●【土司地名】屬廣西南寧道。

安岳

●【縣名】舊屬四川省涪州府。今屬四川省嘉陵道。在潼南之西。縣城位於鹿頭山脈之南麓。

安邱

●【縣名】舊屬山東省青州府。今屬山東省膠東道。在濰縣之南。縣城位於濰河支流

之流河右岸。

安呢 Ann

●【河名】爲法國羅尼河之支流。源出汝拉 (Jura) 山脈。注入羅尼河。

●【地方名】位於法之羅尼河及塞佛河 (Sapfe) 之間。

安東

●【縣名】舊置。屬奉天省鳳凰廳。今爲東遼道治。縣城瀕鴨綠江下流。當安奉鐵路之起點。地勢岡巒起伏。頗稱險要。中日日俄兩役。皆爲日人佔據。嗣於清光緒二十九年。中美通商條約。開爲商埠。爲鴨綠江沿岸貨物集散之中心。貿易頗盛。以木材爲大宗。

●【舊縣名】即今江蘇省連水縣。

安奉 【鐵路名】

在奉天省。自安東縣起至省會止。長五百七十里。是路係日委建築。其南端隔鴨綠江與朝鮮之京義鐵路相望。

安南

●【縣名】舊屬貴州興義府。今屬貴州

貴西道。● Annam 【國名】一稱越南。與我國滇桂粵三省連壤。本我屬國。清光緒十一年爲法所併。今合其附近屬地稱法屬印度支那。分屬國保護二部。我國總稱之曰法屬安南。

安亭 【鎮名】

在江蘇嘉定縣境。爲每日開往珠家園香浦白鶴港之小輪銜接。故滬寧鐵路特設旋站於此。

安眠 Annindo 【島名】

位於朝鮮忠清道之西。地臨黃海。島形狹長。朝鮮西部諸島。以此島爲大。

安康 【縣名】

舊爲陝西省興安府鄜州首縣。今我府留縣。屬漢中道。縣城瀕漢水南岸。東通襄河。南出巴蜀。爲川鄂之要衝。

安國 【縣名】

原爲鄆州。屬直隸保定府。今改縣。並更名。屬直隸保定道。縣城位於滹

龍河之北。

安陸

●【縣名】漢爲安陸縣地。清爲湖北省德安府附郭首縣。今我府留縣。屬江漢道。城瀕沮水東岸。頗饒水利。

●【舊府名】即今湖北省鍾祥縣。

安順 【縣名】

屬貴州省貴西道。舊爲府治。今廢府存縣。縣城瀕珠江支流清魚河左岸。當通雲南省驛路。爲西粵屏障。自廣西輸入貨物。必先集此城。後達貴陽。爲黔省第二都會。

安陽

●【縣名】舊爲河南彰德府治。今廢府存縣。屬河南河北道。地當往來南北之要衝。土地腴美。人民殷富。今通京漢鐵路。附近之六河溝。出產煤礦。品質優美。

●【河名】在安陽縣北四里。本名洹水。出林縣西北林慮山中。東流經安陽縣境。又經臨漳縣西南。達直隸成安縣界。至內黃縣界永和鎮而入衛水。

安鄉 【縣名】

舊屬湖南澧州。轄屬湖南省湘江道。位於澧水之下流東岸。住民概從事於漁業、農業、船業。縣南有七星湖。爲洞庭之支湖。

安遠 【縣名】

屬黑龍江省龍江道。舊稱松。爲杜爾伯特旗地。民國置縣。在龍江之東南。中東鐵路站在其南。縣內設有郵務局、電報局等。

安義 【縣名】

舊屬江西南康府。今屬江西萍鄉道。縣城瀕贛水之北岸。爲永修(建昌)至奉新之要衝。

安塞 【縣名】

舊屬陝西省延安府。今屬陝西省榆林道。在膚施(延安)之西北。縣城位於延水之北岸。

安新 【縣名】

舊爲安州。屬直隸保定府。今改置。屬直隸保定道。東北有白洋淀。西北有徐河。水利頗盛。

安溪 【縣名】

舊屬福建泉州府。今屬福建廈門道。在南安之西。縣城瀕晉江上源之靈溪北岸。

安源 【地名】

在江西省萍鄉縣南十五里。爲著名之煤礦所在地。發見頗早。先由土人用舊法開採。自清光緒二十四年。改隸官辦。始用新法開採。經營至於今日。規模頗大。該礦面積約十方里。隧道縱橫約三四十里。每日出炭千三百噸至千五百噸。株萍鐵路。通至此地。專爲運煤而設。

安鋪 【鎮名】

在廣東雷州半島之西部。前控安鋪河。水田甚廣。米之收穫極多。又有豚、鴨、鵝等家畜類之輸出。

安寧 【縣名】

舊屬雲南省滇中道。今改置。屬雲南省滇中道。爲雅羅江打冲河之支流。

安福 【縣名】

一名盧水。上源出大雪山脈。經四川西昌縣西境。南流至盧縣。稱盧水。水深多瘴癘。昔諸葛五月渡瀘。即此。下流注入金沙江。

安廣 【縣名】

本內蒙古札齊特旗地。今置縣。屬奉天省洮昌道。在洮南之東南。東與黑、吉兩省接界。

安遠 【縣名】

舊屬江西贛州府。今屬江西贛南道。在定南之東北。縣城據梅林江之上源。四周多山。

安圖 【縣名】

原爲吉林圖們江源地。清季置縣。屬盛京省長白府。今屬奉天省東邊道。在長白縣東。據圖們江源地。縣邑瀕

紅巖河西南岸。

安肅 【道名】
屬甘肅省。治酒泉縣。轄七。酒泉、金塔、高臺、毛目、安西、敦煌、玉門。

安慶

【道名】屬安徽省。治懷寧。共轄十六縣。懷寧、桐城、宿松、太湖、潛山、望江、合肥、盛江、舒城、巢縣、無為、和縣、含山、六安、英山、霍山。【美府名】即今安徽省懷寧縣。

安澤 【縣名】

原名岳陽。屬山西平陽府。今更名。屬山西河東道。縣城位於太岳山之西麓。鐵產頗富。

安縣 【縣名】

屬四川省綿州。今屬四川省西川道。東南與綿陽縣接近。北與北川縣相連。西鄰山脈並延。

安徽 【省名】

為我國二十二省之一。舊時以其境內

有安慶徽州二府。故名。春秋時為皖伯之國。故亦稱皖省。北接江蘇河南二省。西連河南湖北二省。南鄰江西浙江二省。東至江蘇省。轄道三。縣六十。

安大略 Ontario

【湖名】位於美國紐約州北部。聖羅連士河源於此。廣袤七三〇方哩。面積於北美著名五大湖中為最小。與伊爾利湖中交通。其間有尼加拉之大瀑布。【地方名】為英領北美加拿大之一州。境域北臨哈得孫灣。南瀕蘇必略湖，休倫湖，安大略湖。首府為多倫多。

安中町 【郡邑名】

為日本上野稚冰郡之首邑。雄冰川之北岸。前橋市之西。信越線鐵道車站在焉。蠶絲業頗盛。

安可巴 Antioch 【郡邑名】

非洲阿比西尼亞國之一都會。

安加拉 Angara 【河名】

在亞洲西伯利亞。注入貝加爾湖。為葉尼塞河之支流。其上流即上通古斯加河。

安吉百愛 Angerman 【河名】

在歐洲瑞典之北部。導源基阿連山脈。上流為一小湖。曲折流。注入波的尼亞灣。因水流急澗。少航行之利。

安合爾 Antak 【國名】

一譯作安哈爾脫。為歐洲德意志聯邦之一。昔為公國。自世界大戰後已改為共和。位於馬德堡之西南。

安圭拉 Anguilla 【島名】

為大西洋西印度羣島中之小安提利斯羣島之一。位於聖克路斯島之東。安的瓜島之北。為火山岩所成。

安提利 Antilles 【羣島名】

自北美迄南美的羣島。擁加勒比海。一作安提利斯。分大小安提利斯羣島。大安提利斯在海之北方。包有古巴、海地、牙買加等。小安提利斯在其東。有利華、溫特華、委內瑞拉羣島等。

安的瓜 Antigua 【島名】

爲英領西印度小安提利羣島之一、用砂糖、咖啡、椰子、鳳梨等。全島爲火山質。首府曰聖約翰(Sr. John) 英國知事駐於此。

安的羅 Andro 【島名】

在歐洲羣島之東南部。位於多島海之西。由塞羅尼加航多島海必經之區。

安東衛 【鎮名】

在山西省岢縣西百餘里。孤懸邊境。應此安設。現擬設縣佐於此。

安哥拉

● Angola 【地方名】爲非洲下畿內亞最南之部。今爲葡葡牙殖民地。卽葡領西非洲。● Angora 【城邑名】一作烏哥拉。爲亞洲土耳其之都府。省區同名。詳烏哥拉條。

安拿那 Anahon 【島名】

在非洲幾內亞灣之東。與葡領麥多美馬相接近。是島爲西班牙所領。

安良瑞 【地名】

安波那 Antiochia 【島名】

卽今川邊特別區域安良縣。在馬來羣島所稱麻刺甲市府之一島。產香料亦多。今屬荷蘭領。

安科納 Ancona 【海港名】

在歐洲意大利之東部。沿亞得里亞海西岸。爲意國亞得里亞海航路之中心點。亦良港也。又扼沿岸鐵道南北之會區。繁盛次於威尼斯。

安格約 Anichin 【郡邑名】

比利時海濱德州之一郡邑。距布魯塞爾西南十五哩。織物家畜之貿易極盛。

安達斯 Andus 【山脈名】

縱貫南美洲西海岸。長一萬三千餘里。爲世界最長之帶山。其最高峯達二萬五千餘尺。

安達曼 Andaman 【羣島名】

在亞洲緬甸之西南海中。介於孟加拉灣、馬爾達班灣之間。羣島形如貫珠。爲火山島。有珊瑚礁圍之。全部皆屬

安道爾 Andorra 【國名】

英領。昔英國以罪人遣贖於此。在歐洲西南比里牛斯山麓。爲一小共和國。名爲獨立。實受法蘭西西班牙二國共同保護。

安地撒納 Antisana 【山脈名】

爲厄瓜多爾國之有名活火山。位於多巴克西火山之北。高五八五九米。

安格勒塞 Anglesey 【島名】

在英吉利之西部。位於威爾士部之西北。英倫鐵道。與此島貫通。其首邑爲荷里蘇得。

安得羅斯 Andros 【羣島名】

在大西洋西印度羣島之北部。位於古巴島東北。爲英領巴哈馬羣島之一。當拿格島(巴哈馬首邑)之西南。諸島爲珊瑚礁所成。

安達木良 【山名】

在日本岩代安達郡之火山。高四六八六尺。明治三十三年曾大爆發。別名安達山。

安德威伯 Antwerp 【商港名】

一稱安凡爾斯(Antwers)。位比利時國些耳運河口。入港船舶之多。類於英之利物浦。與德之漢堡。美之紐約。皆為世界大貿易港。當歐戰之際。比京為德攻破。比國曾遷都於此。

安加拉德拉 Ankaratra 【山脈名】

為非洲馬達加斯島之山脈。自東北而西南。縱貫島之中央。高峯達二千五百九十米。為火山性高峯之高者。

安的科斯地 Antioch 【島名】

在北美洲加拿大之東部。位聖羅連士灣中。介於紐芬蘭、新蘇省的亞之間。

安那托利亞 Anatoria 【地方名】

為土耳其所領小亞細亞半島之總稱。

安都厄爾比 【港名】

即安德威伯 (Antwerp)。詳安德威伯條。

安達盧西亞 Andalusia 【地方名】

【名】

在歐洲西班牙之南部。位於瓜達基維爾河流域之間。富於穀類、藥物、葡萄酒。及其他礦物等。

安羅俾基那 Angra-Pernon 【港名】

南西非洲之一港。在荷留日河之北。世界大戰前為德國領地之中心。今歸南非聯邦管理。

安多法加斯塔 Antofagasta 【海港名】

在南美智利國北境。西面太平洋。風稱良港。為西歷一八七九年之役。奪自玻利維亞者。以產硝酸鹽及銀礦著名。

安坦安阿里瓦 Antanarivo 【都會名】

或譯安坦安那里瓦。位非洲馬達加斯島中央。為馬達加斯加首邑。

宇島町 【海港名】

日本豐前築上郡之海港。中津町之東

南。九州宇佐線鐵路車站在焉。

宇都宮 Utsunomiya 【都市名】

日本重要之市。在東京東北六六哩。

宇和島町 【郡邑名】

日本伊豫北宇和郡之首邑。臨宇和島灣。為最良之港。

休倫 Huron 【湖名】

介於美國之東北部。及加拿大之東南部。為蘇必略湖排水路。廣袤二五、八〇〇方哩。居北美五大湖中第三。湖岸甚低。蔽以密林。

休屠 【澤名】

今名魚海。又名玉海。亦曰哈拉泊。在甘肅鎮番縣東北。蒙古阿拉善旗內。

休達 Tjuta 【地方名】

一譯作修達。當非洲原格哥國之北。隔海與歐洲直布羅陀。共扼直布羅陀海峽。為西班牙領土。

休寧 【縣名】

舊屬安徽省徽州府。今屬安徽省黟湖道。有師範學校。縣東南有屯溪鎮。

爲茶葉，及諸種農出品之集散地。

伊克 【湖名】

亦稱伊克池。在西藏察里池西北。高出海面一萬七千尺。推爲世界第一高湖。

伊豆 Izu 【半島名】

在日本東海道突出太平洋中之半島。伊豆七島隸屬焉。產出鹽、鯨、石花菜等頗多。

伊通

【縣名】舊爲州治。屬吉林省。今改縣。屬吉林省吉長道。地勢突出於奉天省中。爲滿洲船起時著名之地。城瀕伊通河左岸。當奉天省至吉林之驛道。境內產石炭鐵甚富。①【河名】源出伊通縣東南之庫勒嶺。曲折西北流。至農安縣又折而西北流。入松花江。

②【名】在伊通縣北。爲柳條邊行十七門之一。

伊犁

【道名】屬新疆省。舊爲伊犁將軍所

管轄。後改府。今爲道。治伊犁縣。轄綏定、伊寧、精河、博樂、霍爾果斯、五縣。②【河名】有二源。出新疆省西北境。西南源曰特克斯河。東南曰控吉斯河。兩源既會。曲折西北流。入俄屬中央亞細亞。又西北流。注於巴爾喀什湖。長二千五百餘里。下流有舟楫之便。其下游之地。本屬我國。宣光緒八年割予俄。③【舊府名】即今新疆省綏定縣。

伊陽 【縣名】

舊屬河南省汝州。今屬河南省河洛道。縣境西南七十里之節子嶺山。爲錫產著名地。

伊達 Iida

①【山名】(甲)在小亞細亞之弗利家與米西亞間之山脈。爲古時希臘宗教家之禮拜地。是以有名。(乙)在奧地利亞之西部。②【郡邑名】在非洲尼日爾河之東岸。

伊遜 【河名】

爲灤河之支流。山熱河區之灤平縣。上通隆化縣街。可行帆船。

伊寧 【縣名】

爲新疆省伊犁道道會。舊稱寧遠。爲伊犁八城之一。城瀕伊犁河北岸。一名金頂寺。住氏自漢入外。尙有滿人、土耳其人、索倫人、額魯特人。及自中亞細亞來此通商之猶太人、俄人等。城外有俄國領事署及華俄銀行、電報局等。

伊蘭 Iran 【高原名】

在亞洲西部高原。元時爲蒙古伊蘭汗部。故名。狀如不正四邊形。與都庫什山橫貫北境。今於政治上分爲波斯、阿富汗、俾路支三國。

伊力嘎 【地名】

即今吉林省綏遠縣治之上名。

伊他加 Itaga 【島名】

伊奧尼亞羣島 (Ionian Islands) 中之一小島。

伊拉克 Irak-Arbia 【國名】

之一小島。

在亞洲西部。位於美索不達米亞之平原。舊屬土耳其。世界大戰後美索不達米亞。歸英代管。並扶助其建立王國。一九二一年。英伊聯盟。歸其保護。境內有摩蘇爾之著名煉油廠。

伊非蘇 *Ishesos* 【都邑名】

小亞細亞。呂底亞州之一都邑。昔時商業繁昌。有外交上之會議場。今則衰落矣。

伊俄華 *Iowa* 【地方名】

為美國中部之一州。位於密西西比河及密蘇里河之間。土地平坦。礦產以石灰及鉛為主。農業最盛。穀物之產額。冠於美國。

伊基注 *Iquique* 【都邑名】

為智利國北部之商港。輸出硝石頗盛。瑞士之一都邑。臨牛秒德爾湖之西南岸。附近有溫泉。又有鐵道之便。

伊斯得 *Yezel* 【都邑名】

一俾耶亞特。在波斯國中央。伊斯巴

罕東南方。以產毛氈、棉布、絹布著名。

伊斯德 【島名】

在太平洋中。為南美智利國所領。距海岸二千三百哩。該島沿海一帶。有巨大之石像。為有史以前之古跡。面積約五十方哩。人口甚稀。一九二三年。智利發生大地震。該島有沈沒於海中之說。

伊達荷 *Idaho* 【地方名】

美國西北部之一州。中央為高原。北部適於畜牧。東南則斯拿克河(Snack)橫貫於境內。農產物以沿河兩岸為稱發達。惟鑛產頗富。金、銀、鉛、銅、石炭之採掘盛行。

伊爾利 *Irto* 【湖名】

一作伊利湖。位於美國俄亥俄州北部。廣袤一萬方哩。面積比蘇必略等湖為小。沿岸人類稠密。湖之南部。有格里弗蘭之都會。

伊爾曼 *Iimen* 【湖名】

在俄羅斯諾弗哥羅州(Novgorod)西南部。距彼得格勒東南一〇〇哩。由伏爾哥河(Volga)。注入拉多牙湖。

伊比利安 *Iberian* 【半島名】

突出於歐洲之西南部。介於大西洋地中海之間。包括西班牙葡萄牙二國。為歐洲第二大半島。東北則比利牛斯山脈(Pyrenees)。蟠互於其頸部。以與法蘭西相接。北方一部。臨比斯開灣(Biscay)。南方則直布羅陀海峽(Gibraltar)與非洲相望。於交通上占重要位置。

伊布士朗 *Yalandi* 【都市名】

北亞美利加密芝安州之一市。在提德羅約之西南二九哩。休倫河畔。有國立師範學校等。

伊克昭盟 【部落名】

為內蒙古六盟之一。伊克昭者。大寺之義。其所屬一部七旗。一部即鄂爾多斯。分左右二翼。每翼更分中前後三旗。此外有翼。尙有一前末旗。共

爲七旗。位於河套之地。地味適於耕牧。漢人移住者多。漸次從事開墾。今屬綏遠特別區域。

伊拉瓦底 Irawadi 【江名】

發源於西藏。上流稱龍川江。貫流緬甸中央。注入馬爾班班洪。全長千二百五十哩。下流成三角洲。介巴森仰光之間。水流以仰光爲最大。汽船上河。可達八英。逐級灌溉之利甚輝。故農田肥沃。產米尤多。

伊奧尼亞 Ionian

【海名】位於希臘之西。意大利之東南。亞得里亞海之南。地中海西北之一海。【羣島名】接近希臘西部海岸。大小羣列頗多。其大者爲各府(Corin)及。略法羅尼(Cephalonia)島。撒的(Zante)島等。

伊里諾斯 Illinois 【地方名】

美國西北部之一州。土地平坦。有灌溉之利。舟楫之便。密西西比河。流於其西部。俄亥俄河流於其南境。密

芝安湖。即臨於其北部。故土壤肥沃。產小麥最多。其他有穀類。煙草。果實等。工業以製粉所。厥肉包東所。鋸齒等爲主要。美國最大之煤礦。即在其境內。首府曰芝加哥。爲一大都會。

伊馬紐爾 Emanuel 【郡邑名】

北美合衆國喬治亞州之一邑。在州東部之中央。土地平坦。然多砂礫。河甚多。

伊勒呼里 【山脈名】

環繞黑龍江省之龍江道北境。山勢迤邐。狀如弓形。爲龍江道與黑河道分界。其南端連於西興安嶺之一大支脈。西北走爲雅羅場山。又西北起頂爲元寶山。而盡於黑龍江岸。其本幹走東北折而東南。界於瑚瑚河嫩江水匯之間。東端接東興安嶺。爲黑省北部一大分水嶺。

伊斯巴亨 Ispahan 【都會名】

在波斯國西域中央。波之故都也。盛時煙戶稠密。有半天下之稱。今則王

室北遷。勢漸衰落矣。

伊斯基亞 Ichia 【島名】

在意大利那不勒灣(Naples)之北。爲一火山島。氣候風景皆美。有錫泉。多產果實。以葡萄爲著。惟往往起強烈之地震。

伊斯基耳 Imani 【郡邑名】

世界大戰前爲俄羅斯之比薩拉比亞之一郡邑。臨多瑙河口。本爲土耳其要塞地。十八世紀。爲俄羅斯所占據。一八五六年。讓於羅馬尼亞。至一八七八年。復歸俄領。自大戰後。仍由俄國讓於羅馬尼亞。

伊勢崎町 【郡邑名】

爲日本上野佐波郡之首邑。兩毛鐵路總車站在焉。機業頗盛。產田絲綢物有名。

伊普塞斯 Ipsos or Ipsus 【地方名】

在小亞細亞西部。費利亞(Phrygia)地方。

伊斯平哈科 Espinaca 【山脈】

巴西南東海岸之山脈。蜿蜒逶迤。與海峽並行。平均高一千米至一千五百米。

伊斯股利亞 Ischia 【半島名】

舊為奧國西南部之唯一通海要地。南瀕亞得里亞海(外海)。南端有波拉(Bari)軍港。北有特來斯特(Trieste)之貿易港。形勢重要。自世界大戰後。完全屬於意大利。

伊普斯威治 Ipswich 【郡邑名】

在澳洲東部。布里斯伯尼之西二十五哩。附近各島。富農產及石灰。

伊克阿拉克 【湖名】

在外蒙吉科多有東流。長約百五十里。廣約七十里。札布干河科布多河注入之。地勢卑下。草類茂盛。便於畜牧。其支流北通愛拉克。奇勒稽思二泊。南通古哈拉泊。四泊相通。以此泊為最大。

伊爾庫次克 Irkutsk

【地方名】一譯作義古德斯克。位西伯利亞南部。世界大戰前為俄領東部西伯利亞總督管轄區。與托木斯克並為西伯利亞政治之中心。【都會名】即伊爾庫次克之首邑。為皮毛、茶、及象牙之集散地。機織林立。自一九一七年。俄國大革命後。遂為過激派與反過激派戰爭之區。今為過激派所據。俄國有領事駐此。

伊色斯克庫里 Issyk Kul 【湖名】

即特穆爾岡泊。一作熱海。在中亞細亞巴爾喀什湖之南。為半鹹湖。面積約二四六方哩。

仰光 Rangoon 【都會名】

一名蘭實。在英領緬甸南境。大伊洛瓦底江濱。為緬甸首邑。又為商港。我國有領事駐此。

伏牛 【山脈名】

一稱牛欄山。在河南省嵩縣西南。高

九千六百尺。其脈西接秦嶺。東連安徽之霍山。縱貫河南西南兩部。為北嶺正幹。其餘脈之著者。有熊耳、方城、桐柏諸。汝河、白河之源。皆出於此。

伏見

【都會名】日本山城紀伊郡之首邑。淀川之左岸。人口稠。京都奈良間鐵路車站。物產以陶器為最著。【山名】日本山城紀伊郡。最高處曰梳山。標高三三〇尺。

伏羌 【縣名】

舊屬甘肅鞏昌。今屬甘肅渭川道。縣城位於渭水之西岸。

任邱 【縣名】

舊屬直隸河間府。今屬直隸津海道。縣城在河間縣北七十里。

任縣 【縣名】

舊屬直隸順德府。今屬直隸大名道。縣城位於大陸澤之西。

伍佑 【鹽場名】

在江蘇鹽城縣之東南三十里。物產有米、麥及蠶。

江山【縣名】

舊屬浙江衢州府。今屬浙江金華道。

縣南近仙霞嶺。有江郎山。三平矗立。勢頗嵯峨。高不可攀。縣名以此。城南十五里。有清湖鎮。爲通贛省要衝。

江口

【縣名】舊名銅仁。爲貴州省銅仁府附郭首縣。今裁府留縣。並改今名。

屬鎮遠道。【鎮名】甲)屬廣東始興縣。位於雲江之左岸。工商業未發達。附近耕地頗多。出產米及芋麻甚富。

【乙)在陝西省寧陝縣。爲南山繁盛之區。【丙)在湖北江陵之西。商業甚盛。【丁)在廣西桂平縣東北。市況頗盛。

江川【縣名】

舊屬雲南普洱府。繼屬雲南滇中道。

縣城瀕接仙湖之西岸。水利頗饒。陸路北至澂江。西北至玉潯。尙屬便利。

江田【島名】

日本安藝安藝郡之南方海中。設有海軍學校。

江北【縣名】

舊稱廳。屬四川重慶府。今改縣。屬四川東川道。地與巴縣隔涪江相對。

物產除巴縣之輸出品外。並輸出各種穀物、果實及礦物。

江卡【地名】

即川邊特別區域寧靜縣。清代以寧靜山脈。爲巴塘江卡舊界。並以江卡之地。給與藏人。故至今有誤以江卡爲邊疆之分界處。

江西

【省名】爲我國二十二省之一。當揚子江中部之南岸。宋爲江南西路。故名。並因贛江流域。亦稱贛省。別稱豫章。以南昌古爲豫章郡。北接湖北安徽。東界福建浙江。西鄰湖南。南連廣東。轄道四。縣八十有一。【都邑名】朝鮮平安南道之郡邑。平壤西南四十二里之海岸。商港頗盛。

江安【縣名】

舊屬四川省瀘州。今屬四川省永寧道。

江州【舊土州名】

縣城位於長江北岸。

江孜【商埠名】

一作季陽則。在西藏日喀則東百五十餘里。地當交通孔道。清光緒三十一年英藏條約。闢爲商埠。爲繁盛之都會。商業上對於不丹之貿易甚盛。貨物多集散於此。輸出口以毛織物、毛氈、馬鞍等爲多。地勢上則爲西藏南部之險要。在年楚河畔高五百尺之巖壁上。設有要塞。

江門【商埠名】

在廣東省新會縣北。西江右岸。清光緒二十八年。中英商約開放。貿易年額。在五六百萬兩以上。爲新寧鐵路之終點。

江油【縣名】

舊屬四川龍安府。今屬四川西川道。

縣城位於清江東岸。

江洪 【地名】

在雲南南境。介英法兩國屬地之間。

清光緒二十年。中英界約。訂明不准

讓與他國。今其境內之孟阿一部。已

劃予法。

江津 【縣名】

舊屬四川重慶府。今屬四川東川道。

縣城位於長江北岸。

江浦 【縣名】

舊屬江蘇省江寧府。今屬江蘇省金陵

道。南臨大江。與江寧縣隔江相對。

附近有浦口。為津浦鐵路之終點。地

極衝要。

江陵

①縣名。舊為湖北省荊州府附郭首縣

。昔時為文化之中心點。又為軍事上

之要地。楚為郢都。隋末蕭銑亦據此。

清曾設有駐防。今裁府存縣。屬荊宜

道。在沙市之西北十五里。附近控有

沃野。農產物豐富。以米、棉花為大

宗。其特產有荊州絞漆名。②【都邑

名】朝鮮江原道東海岸之都邑。昔賢

山之東麓。以風景有名。

江景 【地名】

在朝鮮公州西南之錦江東岸。當水陸

交通之衝。為錦江流域之商業要地。

江都 【縣名】

舊與甘泉同為江蘇省揚州府附郭首縣

。今裁府併縣。屬淮揚道。城當揚子

江北岸。邗河西岸。有師範學校。及

中學校等。分新舊二城。城北蜀岡。

風光明媚。士女之遊觀頗盛。縣境扼

南北運河之樞紐。在丹徒之北約六十

里。昔為漕運轉運之區。故葉華甲於

蘇省。今漸形衰落。

江陰 【縣名】

舊屬江蘇常州府。今屬江蘇蘇常道。

城當長江右岸。為江防要地。今開為

起卸貨物口岸。潁江有碧山。建有砲

臺。為長江第二重門戶。江中產鱖魚。

為其地之特產。

江華

①縣名。舊屬湖南永州府。今屬湖南

衡陽道。縣西南有萌諸嶺。東連為鄱

湖嶺。與兩廣接壤。②【島名】為朝鮮

三大島之一。在京畿道西北海岸。沿

岸懸崖絕壁。富奇勝。產石材、石灰、

堯草。島北有摩尼山。其麓為江華。

蒙古征高麗時。高麗王遷都於此二十

餘年。

江達 【舊城名】

即川邊特別區域太昭縣。清季邊軍征

藏。越山抵此。

江漢 【道名】

屬湖北省。治武昌縣。轄縣二十有九。

武昌，鄂城，嘉魚，蒲圻，咸寧，崇

陽，通山，通城，大冶，陽新，漢陽，

夏口，漢川，黃陂，孝感，沔陽，黃

岡，黃安，黃梅，蕪春，蘄水，麻城，

羅田，廣濟，安陸，隨，雲夢，應山，

應城。

江寧 【縣名】

俗稱南京。舊爲江蘇省江寧府附郭首縣。今裁府留縣。屬金陵道。城當長江右岸。爲江蘇省會。清咸豐八年。天津條約。闢爲商埠。光緒二十三年。又自行開放。商場在城外下關。滬寧鐵路。亦以下關爲終點。

江蘇【省名】

爲我國二十二省之一。舊以其境內有江寧蘇州二府。故名。古爲吳國之地。或稱吳省。又簡稱蘇省。西接河南安徽兩省。南連浙江省。東臨黃海及東海。繁盛居中國第二位。轄道五、縣六十。

江浦【鎮名】

(甲)在江蘇寶山縣境。吳淞之水。屈曲入江故。故曰江浦。惟水道遷移。吳淞入江。已不在此。鎮內人煙稠密。各種事業。亦極發達。今通滬甯鐵路。爲滬甯鐵路支線。(乙)在浙江壽昌縣西南。濱東陽港。舟楫暢通。商業頗盛。設有郵局。

江東六十四屯【地方名】

一稱魯爾勒精屯。在黑龍江省琿春縣之黑龍江東北岸。有旗屯六十四所。故名。即中俄璦琿條約所劃定特奇里河以南之地。北與海蘭泡相接。庚子之役。居民爲俄人焚斃溺殺者無算。其地遂無我國住民。今已提議收回。

池州【舊府名】

即今安徽省貴池縣。詳貴池縣條。

池袋【鎮名】

在日本武藏北豐島郡。東京小石川之西方。板橋町之南十二里。山手線鐵道車站。

汕尾【港名】

屬廣東海豐縣。爲汕頭香港間之一良港。商業甚盛。港內三面繞山。一面臨汕尾。與香港汕頭。有定期船往來。爲安全稅泊地。漁業頗盛。輸出品以鱈魚爲大宗。

油樟【鐵路名】

自汕頭起點。經澄海東北以達樟林。

預定計畫爲輕便鐵道。係民國五年末起工。現在營業區間。爲汕頭至下埔間七哩。

汕頭【商埠名】

在廣東省澄海縣西南韓江口。於清咸豐八年天津條約開放。曾爲潮循道會。潮汕鐵路。終點於此。

汝水【水名】

源出河南省伏牛山北。有南北兩源。合而東北流。又折而東南而東北。注入潁水。

汝州【舊州名】

即今河南省臨汝縣。

汝拉【山脈名】

一作猶勒山脈。總互於瑞士之西北部。與阿爾卑斯山脈並行。爲長弓形。狹當於邱陵之空地。其高度較阿爾卑斯爲低。最高峯僅千六百八十米。

汝城【縣名】

原名桂陽。屬湖南省郴州。今更名。屬湖南省衡陽府。在郴縣之東南。城

據采水之上源。

汝南 【縣名】

原名汝陽。爲河南省汝南府附郭首縣。今裁府留縣。並改今名。屬汝陽道。縣城源汝水南岸。有師範學校。

汝陽

【道名】屬河南省。治信陽縣。轄縣二十有七。信陽、南陽、南召、鎮平、泌陽、泌陽、桐柏、鄧、內鄉、新野、方城、舞陽、葉、汝南、正陽、上蔡、新蔡、西平、遂平、確山、羅山、潢川、光山、固始、息、商城、浙川。

【舊縣名】即今河南省汝南縣。

汗騰格里 【山名】

在新疆省拜城縣北。爲天山山脈之主峯。高二萬三千八百尺。

冰島 Iceland 【國名】

一稱冰洲。或譯作伊斯蘭。位大西洋中。距歐洲一千餘哩。橫互北極圈之南。舊爲丹麥之屬土。於一九一八年獨立。丹麥承認其主權。島上多火山。

冰見町 【郡邑名】

溫泉。故氣溫頗高。人民多從事漁牧。日本越中冰見郡之首邑。高岡之北。臨富山灣。物產有繭、鹽鯨等。

冲繩

【島名】即琉球島。詳琉球條。【縣名】即日本琉球後改設者。以琉球之郡領爲縣治。

尖高 【山名】

一稱妙妹山。在雲南騰衝縣西北塔。其脈蜿蜒瀛瀾境上。稱曰尖高山脈。爲中緬界。片馬交涉。英人越此進佔。迄今成爲懸案。

光山 【縣名】

舊屬河南省光州。今屬河南省汝陽道。城內山嶺崎嶇。河流澆澆。縣南之穆陵關、黃土關。與湖北麻城接界。西南自沙澗。與湖北黃安接界。

光化 【縣名】

舊屬湖北襄陽府。今屬湖北襄陽道。其港有老河口。爲漢水沿岸大市場。

光州

【郡邑名】朝鮮全羅南道之首府。在榮山江流域。爲農產物中心。輸出米、穀、木棉、油、生絲等。【舊州名】即今河南省潢川縣。

光福 【山名】

在江蘇吳縣西南五十五里。山下有光福鎮。故名。地近太湖。爲穿達嘉湖之徑道。

光祿 【島名】

一名廣鹿島。在奉天南部之海中。東西長五六海里。其南角高九百尺。東南距長子島。凡十八海里。島中多淡水。畜牧尚盛。

光澤 【縣名】

舊屬福建邵武府。今屬福建建安道。縣西有杉關。當通贛省之要道。爲古代用兵必爭之區。附近有鐵鑛。

光霽峪 【鎮名】

一名鎮城墩子。在吉林省延吉縣東六十里。有通商局駐焉。

托克托 【縣名】

在房山西省歸綏道十二廳之一。今改縣。屬綏遠特別區域綏遠道。地瀕於阿爾根河入黃河處。其屬境及河套。頗難執行之利。

托列斯 【海峽名】

隔澳大利亞與巴布亞島之海峽。廣約八哩。海峽近傍。以多淺灘暗礁。小島羅列。航行極險。

托克遜 【鎮名】

屬新疆焉耆道。在吐魯番之西南。有鐵路以便交通。今設有縣佐。

托波爾 【河名】

為西伯利亞之鄂畢河支流。發源烏拉山脈南麓。東北流與額爾齊斯河會合。注入鄂畢河。

托木斯克 【鎮名】

【都邑名】在西伯利亞西境。為西部西伯利亞首邑。全境第一大商埠。凡歐俄與亞俄之商品。咸集散於此。【地方名】舊為俄領西伯利亞行政區之

一。占鄂畢河上游。商業人口。位西伯利亞第三。其首邑同名。

托古茲達坂 【嶺名】

番語為冷嶺之意。係崑崙山系之本支。為新疆與西藏天然之界。

爾托波斯克 【都邑名】

西伯利亞西部之一省。首府同名。在托波爾河與額爾齊斯河會合處。有舟楫之便。省廳在焉。商業稍盛。毛皮、魚類。多集散於此。

羊腸 【阪道名】

在山西晉城縣之東南。當天井關之險。南通河南沁陽縣。為今昔之衝途。曲徑崎嶇。形如羊腸。故名。

羊二莊 【鎮名】

在直隸鹽山縣東北六十里。地處衝要。近臨海濱。現擬設縣佐於此。

羊角溝 【港名】

在山東小清河口。昔時航運甚盛。近因上流輸出之泥沙及黃河流出之黃土。逐年淤塞。大汽船遂不能進口。惟

有小汽船往來。

羊武谷 【山谷名】

即陽武谷。在山西輝縣西。今有堡。

羊頭山 【山名】

(甲)在山西長子縣東南。(乙)在山西沁源縣東北。為沁水發源地。

羊樓廟 【地名】

屬湖北省蒲圻縣。其西南有羊樓司。地跨湘鄂之交。共以產茶著名。粵漢鐵路通過之。地頗衝要。

吉水 【縣名】

屬江西省贛國道。舊屬吉安府。今改置。縣城當瀘贛江東岸。與烏江水會合處。

吉石 【地方名】

埃及北部之一州。在三角洲之南。瀕尼羅河東岸。西南與開伊羅 (Cairo) 相對。僅隔一橋。附近有絕大之金字塔。

吉安 【縣名】

原名廬陵。為江西省吉安府附郭首縣。

今裁府留縣。並改今名。屬廣陵道。
城瀕廣江。潘江會合處之左岸。商業頗
繁。城外尤殷盛。銀行業頗可觀。產
茶亦有名。

吉林

【省名】爲我國二十二省之一。吉林
之名。由於吉林烏拉之路。滿洲語
爲沿江之義。或簡稱吉省。北接黑龍
江省。西南接奉天省。東以烏蘇里江
及混同江。界俄領地。南以圖們江界
朝鮮。轄道四、縣三十九。【縣名】
舊爲吉林府治。今廢府存縣。爲吉長
道治。並爲省會。城瀕松花江右岸。
有法政、師範等學校。清光緒三十年。
中日北京條約。開爲商埠。由松花江
水運。交通便利。吉長鐵路開通。更
形繁盛。

吉長

【道名】屬吉林省。治吉林縣。轄縣
十有一。吉林、長春、伊通、懷德、
農安、長嶺、舒蘭、樺甸、磐石、雙

陽、德惠。【鐵路名】起自吉林省會。
西迄長春。長二百三十五里。係中日
合資。與中東、南滿二鐵路相銜接。

吉剛 【郡邑名】

(甲)日本仙臺之北。人口殷繁。舊稱
今村。當陸羽街道之衝。(乙)日本因
幡氣高郡之首邑。有溫泉。

吉琅 *Geolung* 【港名】

在澳洲之維多利亞州之南部。臨菲律
浦灣之西口。製皮、製絲業盛行。商
業亦盛。

吉野

【山名】日本大和吉野郡吉野村山中
之總名。櫻花有名之所。【水名】(甲)
日本大和高見山與大蓋原山間發源之
水。(乙)日本四國島內。長三百里。
爲四國第一巨川。一名四國三朗。

吉斯 【河名】

在新疆那喇特山之西。發源於阿敦昆
山口。

吉開 【鐵路名】

自奉天開原至吉林。係日款建築。尙
未開工。

吉縣 【縣名】

屬山西省河東道。舊稱州。今改縣。
縣城在黃河之東。城西七十里爲靈口
山。六十里爲靈門山。龍口之上口。
土名石槽。懸水奔流。極爲險急。

吉蘭 *China* 【地方名】

爲波斯西北部之一州。在裏海與厄爾
布斯山脈之間。其面毗海之一部分。
土地低窪。不適衛生。

吉大港 *Chittagong* 【海港名】

英領印度孟加拉部之東岸。近恆河三
角洲。內陸之鐵道。海上之航路。皆
與加爾各答相連絡。

吉木乃 【鎮名】

土名瑪伊闊普察蓋。今爲設治局。屬
新疆阿山道。位於布爾津河與額爾齊
斯河會流之點。設有郵局。

吉布的 *Dibuti or Tihuti* 【海
港名】

位非爾紅海岸。北面亞丁灣。爲法屬
索馬里蘭之軍商要港。當紅海、阿刺
伯海之門戶。

吉拉林

【地名】舊爲黑龍江省設治局。屬龍
江道。今爲奎寧縣治。地產金鐵。○
【河名】稱哈喇爾河。發源西興安嶺
（大興安嶺）之西麓。即和倫河。曲折
西流。至寧寧縣北。注入額爾古納河。
爲黑龍江上源之支流。

吉野川

【水名】在日本四國。發源於祇待山南麓。東
流經銅山、川口、川內、諸流。下流
分別爲川、南川、榎森川等。入鳴門
海峽。流長約百四十五哩。交通便利。

吉連丹

【地名】Kochan。地方名。
在馬來半島東岸。本爲暹羅領之一州。
接於英領馬來聯邦之北。自英暹訂約。
其地遂歸英之保護。於其土酋之下。
置英之顧問官。不許他人干涉其內政。

吉蘇尼

【都市名】Suzni。

阿富汗斯坦之一市。高出海濱約八〇
〇〇呎。軍事上之重要地也。

吉蘭泰

【湖名】或稱鹽池。在西套蒙古阿拉善東境。
賀蘭山西。周百餘里。產鹽有名。池
邊深處自二尺乃至六尺。採取極易。
色白質潔。號曰吉鹽。運銷陝甘等省。
獲利頗豐。

吉羅羅

【島名】在馬來羣島中。西里伯斯島之北。爲
摩鹿加諸島 (Malucca) 之一。以產
肉豆蔻著名。屬荷蘭所領。

吉普克穆

【沙漠名】紅沙之海。在中亞細亞。介於義爾吉
斯、撒里蘇爾河與阿姆河之間。

吉林哈達

【山脈名】屬長白山系。在奉天東北部。自納魯
高峯（高集、滿洲語即森林之義）西北
行至英額門處。分二派。本幹北走。
橫於輝發河、扣河、上滑河之源。爲

吉林哈達嶺。更北爲平頂山、薩哈亮
山。而入吉林省境。

吉林烏拉

【地名】即前吉林縣土名。一作稽林烏喇。滿
語吉林、沿江之謂。烏拉、大川之謂。
言其沿近松花江大川也。今僅截取其
上二字名之。

吉爾吉思

【平原名】在中央亞細亞之中部。西自烏拉爾河。
東至巴爾喀什湖畔。爲一大曠原。土
壤爲黑色粘土質。有鹹味。春季溫潤。
野草叢生。故有草原 (Steppe) 之
稱。至夏季乾燥。草皆枯死。化爲不
毛之地。且鹽澤遍地。不適耕作。吉
爾吉思以南。概屬沙漠。

吉爾貝特

【羣島名】一作麥爾伯。爲大洋洲羣島之一。在
馬紹爾羣島之東南。由十六珊瑚島而
成。土地低下。地味亦鹼瘠。僅產椰
子、及蠟兜樹。一七六五年。爲巴命
氏所發見。一八九二年後。全島均屬

英領。

竹山 【縣名】

舊屬湖北鄖陽府。今屬湖北襄陽道。

縣城位於堵水上流之北岸。

竹嵩 【澗名】

臺灣澎湖列島漁翁島之西南。水深三呎至四呎。

竹溪

①縣名。清屬湖北鄖陽府。今屬湖北襄陽道。②地名。在山東泰安縣徂徕山下。

竹嶼 【島名】

在浙江省台州灣口。土名頭門山。四周均可習泊。

竹邊 【澗名】

朝鮮江原道蔚珍郡海岸之小澗。澗內稍廣。頗宜碇泊。為日本漁民私據地之一。

竹巴籠 【鎮名】

在川邊特別區域巴安縣南。金沙江之東岸。為金沙江濟渡處。當蜀藏交通

竹敷村 【港名】

在日本對馬下縣郡。臨淺茅內流。為海軍要港。其南設有海軍整備隊司令部。

白田町 【都邑名】

在日本信濃南佐久郡之首邑。千曲川之西岸。附近蠶桑養魚業頗盛。又產入參。

曲江 【縣名】

舊為廣東省韶州府附郭首縣。民國初，為嶺南道道會。今裁府留縣。粵漢鐵路。通車至此。縣城瀘濱武二水會流處。設有機關。於商業上為粵省北部之要埠。且為江湖唇齒。自古險峻用兵。此為必爭之地。

曲沃 【縣名】

春秋時為晉國舊都。故城在今縣西南二里。清屬山西平陽府。今屬山西河東道。境內汾澮二水。交流其間。有澮溉之便。

曲周 【縣名】

舊屬直隸廣平府。今屬直隸大名道。縣城位於滏陽河之北岸。

曲阜 【縣名】

舊屬山東兗州府。今屬山東濟寧道。古為魯國舊都。孔子之生地。城內有至聖廟。為闕里故址。至聖林在城北三里。面洙泗。松柏林立。其他如顏子林、顏子廟、防山、洙水、周公泮池等名勝之地。古跡之遺留甚多。宗風國粹。照耀今古。

曲陽 【縣名】

舊屬直隸省定州。今屬直隸省保定道。

曲隄 【鎮名】

在山東濟陽縣東北三十里。古名闕留鎮。有孔子開墾墓。

曲靖 【縣名】

舊名南寧。為雲南省曲靖府附郭首縣。今裁府留縣。並改今名。屬滇中道。縣城據南盤江之源。當通貴州省之驛路。有師範學校。

同正 【縣名】

舊稱永康。屬陝西太平府。今更名。屬陝西鎮南道。

同安 【縣名】

舊屬福建泉州府。今屬福建廈門道。地頗富饒。產糖甚多。

同江 【縣名】

屬吉林省依蘭道。舊為臨江府治。今裁府改縣。並更名。地居松花江與黑龍江合流處。故為輪船輻輳。過此以東。江左悉入俄境。縣治控制其間。扼中俄邊要。

同州 【舊府名】

即今陝西省大荔縣。

同成 【鐵路名】

自山西大同。南至陝西澄城。通過陝西。直達四川成都。此綫在潼關與隴秦漢海幹線交點。貫通中國西北前之要綫。今尚未開工。

同里 【鎮名】

在江蘇吳江縣東十五里。唐初名銅里。

宋改今名。有同里市。河東運諸湖港之水。叨初商民聚集。置稅務所於此。

同官 【縣名】

舊屬陝西省西安府。今屬陝西省關中道。在漆水之上流。四面皆山。地勢頗高。附近富饒。尤以煤為最。供給西安一帶之用。

同普 【縣名】

土名工卡。今設縣。並更名。屬川邊特別區域。縣邑位於寧靜山脈之東麓。

同資 【縣名】

屬吉林省濱江道。舊名長壽。民國三年改今名。城瀕鴨綠河西岸。縣南有一面坡。橫道河子等之小市鎮。通中東鐵路。

同江口 【鎮名】

在奉天洪昌道昌圖縣。車船絡繹。為遼河上游繁盛之區。現擬設縣佐。

回谿 【地名】

亦曰回訖。長四里。闊二丈五尺。在河南洛寧縣北。即東嶺山坂也。

行唐 【縣名】

舊屬直隸正定府。今屬直隸保定道。縣境多山地。

多芬 Dofin 【海峽名】

臨加拿大西北之班克蘭島。與加拿大大陸相接之間。

多倫 【縣名】

屬察哈爾特別區域與和道。舊隸直隸省。稱多倫諾爾。民國三年。自闢為商埠。縣署瀕灤河岸。無城。住民多蒙古人。馬匹貿易甚盛。東蒙古方面之穀物。牲畜。皆集散於此。有樂宗、善因、二大喇嘛寺。規模宏大。住僧頗多。奔走禮拜者甚眾。

多恩 Ewan 【都邑名】

為西普魯士之都市。位維斯杜拉河之水流處。有砲臺及中古之寺院。盛於商末。原屬波蘭地。自一八一五年。割讓於德。世界大戰後。仍由德還附於波蘭。

多島 【海名】

即 *Green 海*。詳「*季海峽*」。

多臘 Danulo 【河名】

或譯丹牛皮河。源出德國南境之黑林山。曲折東南流。經奧匈國境。橫流巴爾幹半島。注入黑海。長一千八百哩。航運之利。次於萊因河。

多干定 Tecuinis 【河名】

發源巴西高地。北流於河口近處。注於亞馬孫河。流長千五百哩。中法與之爲雙子河有亞拉圭河。可航水路。約長七百五十哩。

多利馬 Tolima

【山名】在南美洲哥倫比亞國安達斯山系 (Andes) 之一座火山。高一萬八千二百七十呎。【地方名】爲哥倫比亞國中央之一州。

多來加

【湖名】在樺太島之東部。一名七朗湖。北知床湖之西北。爲日本所領。

【湖名】多來加湖之北。樺太最大之湖水。湖口通海水。

多倫多 Toronto 【都邑名】

爲英領加拿大聯邦中(人口上)第二都國會。安大略州 (Ontario) 之首邑。位於安大略湖之西北小湖頭。街市闊大。且甚華麗。與美國貿易甚盛。有壯觀之寺院、大學校、國會、裁判所、神學校、醫學校、圖書館、音樂學校等。又爲鐵道及工商業之中心地。舊名約克。一八三四年。始改今名。

多勒多 Toledo

【都邑名】西班牙多勒多州之首邑。在馬德里之西南。德古斯河之上流山岳間。有高大之建築物。著名於羅馬時代。政府所立之製造工場。在市外一哩許。以鑄造刀劍著稱。【山脈名】橫亙於西班牙西南部。與南方之摩勒拿山脈 (Morena) 並行。由東北而走向西南。構成伊比利亞半島之地勢。

多維爾 Dover

【海港名】位於英倫東南海岸。與法國加來相對。爲英國與大陸間交通上、軍事上之要地。又爲往法及比之要津。

【海峽名】爲英吉利海峽之最狹處。臨多維爾港之南。由此峽約一小時許。渡船可達歐陸。【高原名】位於挪威之西南部。爲基阿連山脈所構成。【都邑名】在多維爾高原南部。臨羅姆達林河左岸。水多瀑布。

多羅波 Toppan 【都邑名】舊爲奧地利國西里西亞州之首邑。在維也納之東一八四哩之處。製造品爲毛布、砂糖、火藥、酒精、麥酒等。市場甚盛。有商會社、各種高等學校、慈善病院、奧匈銀行支店、及貯蓄銀行等。世界大戰後。其地改屬捷克新共和國。

多德堡 Toubungwad 【山脈名】

德意志之一山脈。在亞納堡附近。森林繁茂。最高處約一五〇〇呎。

多彌尼 Tommie

【地方名】

【海灣名】在馬來羣島中之西里伯斯島東北端。爲一海灣。深二〇哩。寬約五六哩。乃至九〇哩。其極西端爲一地峽。寬約二〇哩。以兩馬加撒海峽。分本島與婆羅島。②【港名】在多彌尼海灣之北岸。西里伯斯島之要港。爲荷蘭殖民地。

多倫諾爾 【舊地名】

本內蒙古察哈爾牧地。東北兼克什克騰旗之一部。今桓州。元上都。明開平衛地。清置歸。屬直隸省口北道。今改置。其舊治即今多倫縣。屬察哈爾特別區域。詳多倫縣條。

多斯加納 【Tuscany】 (Tuscan, Toscana) 【地方名】

意大利之一州。位於亞平寧山之西。山岳雖多。然亦有肥沃之平原。谷間產葡萄。橄欖。果實之類甚多。

多克拉馬干 【沙漠名】

即新疆省之大戈壁。西人稱 Great Karakum。譯言沙山之意。蓋其地面

所在邱陵起伏。恰如太平洋中之島嶼。間亦有小草鳥獸。散布其間。

多倫尼托克安圖 【土司地名】

爲青海住牧土司四族之一（即唐古特族）。此族爲往古羌氏諸戎之一派。明時服屬於蒙古。清屬西寧辦事大臣管轄。民國改屬甘肅寧海鎮守使。直接管理土民。而納其貢賦。

合川 【縣名】

舊稱合州。屬四川重慶府。今改縣。並更名。屬四川東川道。縣城位於涪江與嘉陵江之會點。有水運之便。其東有釣龍山。北東南三面臨江。爲險要之地。

合水

①【縣名】舊屬甘肅慶陽府。今屬甘肅涇原道。縣東有郭子儀之墓在焉。②【水名】在四川樂山縣之東南。當青衣水入長江之處。

合江 【縣名】

舊屬四川省瀘州。今屬四川省永寧道。

縣城位於赤水河與長江之會合點。故名。

合肥 【縣名】

漢時爲合肥淝水縣地。清爲安徽省廬州府附郭首縣。今裁府留縣。屬安徽省。縣城溯長河店水。

合恩 (Cape Horn) 【海角名】

爲南亞美利加洲極南之岬。亦爲智利國最南之境域。

合浦 【縣名】

舊屬廣東省廉州府附郭首縣。民國初裁府留縣。屬欽廉道。城瀕珠江東岸。城南三汶港。水深且無暗礁。北海港在焉。係清光緒二年糧臺條約。開放爲商埠。

合黎 【山脈名】

在甘肅嘉峪關附近。由祁連山向北分出。折東南走於黑龍山丹等縣大道之北。至梁蘭西北。與雪山合。

合巴脫 (Hobart) 【都邑名】

澳洲東南之塔斯馬尼亞 (Tasmania)

島之首府。臨斯勿姆海(Sorum)。有天然之良港。製粉、製革、及釀酒、造船等業並盛。土地夾墾。適於衛生。

合衆國 United States 【國名】即美利堅國之別名。以其舊聯合十三州而成。故云。群美利堅族。

全州 (Hwan-jin) 【郡邑名】朝鮮全羅北道之首府。為後百濟舊都。有漁鹽之利。舟楫之便。市街繁盛。冠於全羅。

全茗 【舊土州名】屬廣西鎮南道。今與茗夏、龍英二土州合併。改為龍茗縣。

全椒 【縣名】舊屬安徽省滁洲。今屬安徽省淮泗道。在合肥之西。農產物有米、麥、落花生、麻等。將來之浦信鐵道通過於此。

全縣 【縣名】舊稱州。屬廣西桂林府。今改縣。屬廣西桂林道。縣城瀛溪水北岸。據桂江上流。當湖南交通之衝。

全羅道 (Ch'allo) 【地方名】為朝鮮西南部之道區。分為南北二道。北道以全州為首府。南道以羅州為首府。

老哈 【河名】發源熱河特別區域之平泉縣南。北流入赤峯縣。納英金河。又北流。合於西喇木倫河(潢河)。為遼河之上流。

老神 (Lutan) 【鎮名】在薩克遜(Saxonia)之一鎮。一八一三年。俄普聯合軍擊破拿破崙之古戰場也。

老隆 【鎮名】屬廣東龍川縣。在龍川水之東岸。下流距龍川縣十五里。水運便利。設有電局、郵局。

老街 【鎮名】一稱老開。在雲南河口鎮之南。

老總 (Jays-Stake or Shun) 【國名】舊稱南寧。介暹羅安南之間。本我國

藩屬。清咸豐時。實於暹越為兩屬。自一八九三年以來。又為法之保護國。今與安南同隸於法屬印度支那政府之下。其西境之地。已為英、暹二國分劃。

老西開 【鎮名】即海光寺鎮。距天津南關約二三里。東為英法租界。東北為日租界。其地本荒郊。清季開闢馬路。名其地為西開。近今日趨繁盛。過於租界。法人曾強佔其地。以津埠商民反對。因而中止。

老河口 【鎮名】在湖北光化縣南。漢水之東岸。為南買糧糶之區。漢水至此始大。由丹江南下者。得以航行無阻。故此鎮為漢水沿岸一大市場。又當與陝西交通之要衝。商業甚盛。

老鴉村 【土目地名】屬雲南騰越道。

老鐵山頭 【海角名】一名老鐵山嘴。在遼東半島之南端。

連南爲老嶽山水道。隔海與山東之廟澤島相對。黃海與渤海。由此分界。

考城 【縣名】

舊屬河南南頓縣。今屬河南開封道。縣城位於銅瓦廂之東北。縣境之北。有黃河堤。

考斯 Kos 【島名】

爲多島海之一島。昔屬土耳其。今屬希臘。島之南部多山地。餘俱豐饒平原。產穀物、棉布、絹布等。

赤水 【水名】

在湖南省。有南北二源。南源即發源於汝城縣南之栗山。北源出桂東縣北水屏山。爲桂水。二源俱曲折西流。合而西北流。至永興縣。折而北流。經耒陽縣北。注入湘江。

耒陽 【縣名】

清屬湖南衡州府。民國初、屬湖南衡陽道。縣城位耒水左岸。爲礦產物之中心。

印山 【山名】

在四川縣縣城沿江下游四五十里許。四面峭壁冲霄。舊時依崖爲壁。作樓九層。梯而上之。巖復建廟。風景壯美。爲長江一帶所罕有。

印江 【縣名】

舊屬貴州思南府。今屬貴州鎮遠道。縣城位於烏江支流角水河之北岸。

印度 India

【國名】古稱身毒。在亞洲南境。爲世界古文明國之一。國爲外族迭相侵凌。國勢不振。今又爲英佔領。分直轄外藩二部。法葡二國於其沿海。亦有領地數處。①【半島名】亦稱德干半島。在印度南境。狀如三角。爲世界第二大半島。南亞三大半島之一。②【高原名】亦稱德干高原。在印度中央。即南亞高原是也。③【平原名】在印度高原之北。即南亞平原是也。恆河流貫其間。④【洋名】爲全球五大洋之一。其位置當印度之南。故名。爲亞、澳、非交通之大洋。自蘇伊士運河開通。航

路遂連絡東西兩洋。面積之大。居五大洋第三位。流域居第四位。⑤【河名】Indus 爲南亞大川之一。源出我國西藏岡底斯山西麓。西北流經印度克什米爾部。折而西南。注入阿剌伯海。⑥【沙漠名】在印度西北境。印度河東岸。

印多黎 In lore or Halkars

一名霍爾略國。中印度自治部。Dominions 【地名】

印第安 Indiana 【地方名】

一作印度亞那。舊爲美國疆地。今隸四十八州之一。位於俄亥俄河中流。本紅色人種住居之地。全境產產豐富。並產黏土石材。

印度支那 India-china

【地方名】一稱後印度。亦稱暹印度。在亞洲南境。本安南、暹羅、緬甸、馬來半島等地。今區爲英領、法領、及暹羅國三部。①【半島名】包有印度支那全境。厥狀若長頸之飛鳥。向南洋

羣島前連。南望三大半島。此居最東。

今於中國海孟加拉灣之間。

印給爾滿 *Ikera Yam* 【地方名】

在俄國克里米半島之塞貝斯托波爾

(*Sebastopol*)附近地方。一八五四年。

英法聯軍擊破俄軍於此。

印第安那波里 *Indianapolis*

【都邑名】

美國印第安州中央之首邑。市街整潔。

為鐵道之中心地。製造有鈞、鐵、豚

肉、包束、及製粉業。俱極盛大。

向武 【舊土州名】

屬廣西省田南道。今與上峽、都康、二

土州合併。改稱向都縣。

向都 【縣名】

原為廣西上峽、向武、都康三土州之

地。今改置。屬廣西田南道。

向嫩 *Y Yamn* 【名】

愛爾蘭第一之大河。自島之東北山間

出而西南流。注於大西洋。全流長二

五四哩。其間二三哩。便於舟楫。

舟山 【羣島名】

在浙江杭州灣之東南。象山灣之東北。

大小羅列。其大者曰舟山。以其形如

舟。故名。清道光時。英人曾占據其

地。嗣經議和退還。有不得割讓他國

之約。地勢扼南北中樞。實為我海軍

寄碇貯煤之要港。今浙江定海縣治在

焉。

朱仙 【鎮名】

在河南省開封縣城西南四十五里。位

於賈魯河畔。當水陸交通要衝。清嘉

道以前。商業之盛。甲於全省。為四

大鎮之一。今貿易移於各埠。日形蕭

索。

朱門 【島名】

在浙江省三門灣口。與南田島共為灣

口扼要處。

朱家 【島名】

在浙江東海中。舟山東之最大島。南

北長約七海里。廣三海里。在北曰北

朱家島。在南曰南朱家島。其中間最

高之峯。曰朱家峯。亦名朱家尖。高

約一千二百餘尺。島東西岸均多澳。

而以東岸狼滄為著。停泊於此。可避

東北風。

朱圍 【山名】

在甘肅伏羌縣西南。其底西接峽山。

東連秦嶺。為北嶺幹脈有名之山。

朱木拿 *Jumna* 【河名】

發源於印度西北之旁達普(Punjab)。

自高地一〇〇〇呎之處流下。沿岸

有德里、亞格拉等之都會。至亞拉哈

巴。與恆河合。漕運便利。惟少舟楫

之利。

色當 *Satan* 【都邑名】

法國東北部之一部。一八七〇年。法

德二國會交戰於此。為工業神學之中

心點。

色楞格 【河名】

發源外蒙古三音諾顏之批愛山脈西南

麓。東北流合多數之小支流。至買賣

爲西南。會鄂爾坤河。北流入伊爾西伯利亞。注於貝加爾湖。

色爾瓦斯 *Sibirsk* 【平原名】

在南亞細亞孫河附近。林木蒼鬱。又據爲世界第一大森林。

名山 【縣名】

舊屬四川雅州府。今屬四川建昌道。縣城位於邛崃山之東南麓。驛路當邛崃、雅安二縣之衝。

名阪

●**名阪**名日本上野町之西南。大和街道之一段。商業繁盛。產出樺油、松茸、香茅類有奇。

●**川名**在日本伊賀。長六十餘里。流結。別稱梁瀨川。

名古屋 *Nagoya* 【都邑名】

在日本之濠尾平野南部。爲昔時東海道最大之驛。當東西二京之間。故或稱中京。交通便利。製造甚盛。貿易亞於東京大阪。有第三師團司令部、檢事院、及第八高等學校、高等工業

學校。
自流井 【鎮名】

又稱匯名。在四川富順縣西北九十五里。爲川省第一產鹽之鎮。鎮內有鹽井四千餘。並產火井。居民利用天然煤氣。煮鹽曬鹽。

自由城 *Freeport* 【都市名】

爲西非洲英領塞拉勒窩之首府。有良好之港。適於碇泊。

匈牙利 *Hungary* 【國名】

在歐洲中央。昔爲立憲王國。與奧地利帝國聯合。並稱奧斯馬加(馬加,即馬札兒 *Magyar*)。匈牙利人種之稱。自助奧俄爭失敗後。匈奧遂分

蘆爲二。其疆域北以喀爾巴阡山地。割與捷克。南以斯拉高尼等地。割與

巨哥。東以達郎西里瓦尼。割與羅馬尼亞。故匈國今成爲弱小之平原國。

被戰前面積。僅餘三分之一。

危地馬拉 *Guatemala*

●**國名**或譯作瓜地馬拉。爲北美中

美洲六共和國之一。與墨西哥接壤。或稱新危地馬拉 *(Guatemala in Newy)*

●**都邑名**即危地馬拉都城。

甬直 【鎮名】

在江蘇崑山縣西南三十六里。與吳縣接壤。又西南四十餘里。爲陳墓鎮。

各府 *Coltu* 【島名】

在希臘之西。位於伊奧尼亞羣島之北之最大島。其東岸有港。爲碇泊地。

后坪 【縣名】

原爲貴州黎川縣轄地。今析置。屬貴州省鎮遠道。縣城位於烏江支流洪渡河下游之右岸。

牟山 【山名】

在山東牟平縣東北。一曰東牟山。

牟平 【縣名】

原名寧海州。屬山東登州府。民國改縣。尋改今名。屬山東省膠東道。

牟定 【縣名】

原名定遠。屬雲南楚雄府。今更名。屬雲南省滇中道。縣城有石甯井之黑

廳非。在經綏。商賈爭集。
交河 【縣名】

在屬直隸河間府。今屬直隸津海濱。
縣城位於老海河之右岸。河間之南。

交界 【鎮名】
在黑龍江省。當中東鐵路之盡端。過此即入俄領滿洲之境界。

交趾支那 (ochina) (hina) 【地方名】
亦稱中國交趾。本安南屬地。自一八五八年。割與法。今爲法領印度支那之一部。

亦不刺 【山名】
在甘肅鎮番縣北。高聳於長城以外。爲合黎山脈之高峯。

米列 (Mile) 【港名】
在西里島北海岸之港。美西納之西一八哩。爲軍亦上重要之地。稱爲西里之直布羅陀。

米倉 【山名】
在今陝西南鄉縣南。與大巴山相連。

自南鄉道四川巴中縣。僅五百里。古爲用兵之孔道。稱米倉道。爲南棧道之一。

米脂 【縣名】
舊屬陝西綏德州。今屬陝西榆林道。在綏德之北。縣城位於黃河支流無定河之左岸。

米澤 【都邑名】
在日本羽前郡。人口殷繁。產物以漆器、薄荷油、煙草等爲著。

米蘭 (Milan) 【都會名】
位於意大利國北境。商業繁盛。爲該市之中心。又爲各國鐵路之集中點。

米子町 【都邑名】
在日本野川之畔。產港灣。居民稠密。山陰線鐵路車驛。產沙鐵及水島陶多。

米他鄰 (Mitylen) 【島名】
一作美智列。或稱利斯布新 (Lesbos)。在多島海東部之一大島。東海岸有米他鄰港。舊屬土耳其。巴士戰爭後。改屬希臘。

米安大 (Maender) 【河名】
小亞細亞之河。橫流於多來平原。以河流多屈曲得名。

米諾爾加 (Minorca) 【島名】
在地中海巴里亞利斯羣島 (Balearic Isles) 中之一島。產出油、酒、果物等頗多。

列日 (Liege) 【都邑名】
一作里愛互。爲比利時有名之工業地。臨賓士河。附近產鐵及石炭。製造兵器及機械甚盛。稱爲比利時之貝明華。四周環以砲臺。爲邊防要地。一九一四年。大戰役中。比人固守九日之久。卒爲德軍所攻陷。

列次 (Lech) 【河名】
在德意志之南部。北流經漢斯堡 (Ansbach) 二六哩。合於多爾河。

列城 (Leh) 【都邑名】
印度克什米爾之一邑。在克什米爾之東南二〇哩。印度河支流列河畔。商業盛大。勸工場林立。每年開大市

等頗多。

三河。由中國、西藏、克什米爾等處集品甚多。

列黎 Lille 【都邑名】

一作卑爾。在法國北部。與比利時接近。織物以棉布、毛布之產出甚多。又其附近。盛產石炭。

列也森 Rjasan 【地方名】

俄羅斯之一州。在莫斯科之東南一一〇哩。土地平坦。因鄂喀河而分州爲二。南部土地豐饒。氣候溫和。北部則土地低濕。然甚少沼地。

列伊斯 Isth 【海港名】

英國蘇格蘭東部之要港。接近愛丁堡。稱爲商業盛地。港內有船渠五所。輸出品爲煤、鐵、油、酒等。有造船所、釀酒所。

列羅思 Kovs 【都邑名】

挪威之一小都邑。出銅鐵著名。

列克新敦 Lexington 【都邑名】

在美國東北境。位於波士敦西北。以獨立戰爭第一役地著名。

列支敦士敦 Liechtenstein 【國名】

在奧地利亞之西部。爲一小公國。面積僅六十六方哩。住民爲日耳曼種。昔時屬於奧。今已離奧而親瑞士。

列次賽爾特 Tschudi 【平原名】

德國巴伐利亞巴伐路之一大平原。位於於澳斯堡之南。有城及精舍。列次河灌溉其間。土脈險峻。

圭亞那 Guiana 【地方名】

在南美巴西北境。其東部之地爲法屬。中部爲荷領。西部爲英有。南美洲之爲歐洲各國領土者。僅此而已。

地里 Tria 【都邑名】

蘇門答拉島之小都邑。

地中海 Mediterranean Sea 【名】

爲世界最大之內海。自直布羅陀海峽。至敘利亞海岸。橫亘歐洲之南部。及非洲之北部。上古羅馬希臘之文化。

多爲此液輪。自蘇伊士運河開通。爲東西兩洋間之通路。故今日亦占商業上重要位置。

地尼伯 Niaber 【河名】

發源於俄羅斯之中央森林地。經基輔。曲折南流。注於彼得羅波(Orskan)。全長約千三百四十餘哩。下流有舟楫之便。惟至冬季。有結冰之患。流域所經。爲俄國之黑土帶。頗資灌溉之利。農產甚富。

地弗爾 Dar Fur 【地方名】

埃及蘇丹之一部。舊爲獨立國。一八八二年。英尤馬第之亂。遂歸英領。

地羅維 Dika 【湖名】

在非洲中部高地之一小湖。位於葡領安哥拉東部。爲三比西河(Zambezi)水源之一。立溫斯敦所發見。

地答羅的 Detroit 【都邑名】

亞美利加合衆國密芝安州之都會。爲貿易之中心點。出產多穀類。

地拿里吉 阿爾卑斯 Dinaric

艾吐

在瓦爾斯拉夫國西部。爲東阿爾卑斯山系之一脈。橫亘巴爾幹半島西部。與亞得里亞海平行。

艾山

在山東棲霞縣西北三十里。北抵蓬萊。西連黃縣。山巔一塔。儼若筆峯。峻峭秀拔。上產靈艾。光異凡種。故名。山之西向。有溫泉。可供沐浴。

艾雷克潭爾

在新疆烏倫古河之北。

吐魯番

【縣名】今屬新疆省焉耆道。舊稱羅城。當四達之衝。清光緒七年。中俄伊犁條約。開爲商埠。縣境土壤肥沃。著稱於世。適於耕種。其地名勝古蹟頗多。

【城名】即吐魯番縣治。有兩城。漢城曰廣安城(舊稱所城)。回城曰吐魯番(即會之意)。爲回種人聚居之地。

如皋

【縣名】

舊屬江蘇省通州。今屬江蘇省蘇常道。

在南通(通州)之西北。有通鹽河運絡。以資航行。交通頗便。

如列安沙

格陵蘭之海港也。西海岸爲其地之主。要場所。

好溪

【水名】在浙江麗水縣城東五里。瀾出縉雲縣之大盆山。西南流至縣東爲東渡。又東南達於洞溪。水名惡溪。水多灘險。唐時段成式爲刺史。有善政。百姓因呼爲好溪。

好望角

【海角名】Cape of Good Hope

或稱喜望峯。南瀕印度洋。西臨大西洋。一四八六年。葡人巴塞羅米氏。欲探印度。由大西洋航行至此。望見印度洋。故名。又以其地巨浪高湧如山。乃名之曰大浪山。

羽山

【山名】

在山東劉城東北。接江蘇東海。賦極。二縣界。禹貢稱蒙羽其隄。卽此。產砂金。礦頗富。土人往往淘沙以取。今已棄置開採。

邛州

【舊州名】卽今四川省邛崃縣。

【山名】在四川荊經縣西。綿亘於岷江大渡河之間。一名邛笮。又名邛笮。爲岷山脈南下之分支。山之西麓。有邛笮關。據山扼要。【縣名】舊爲邛州。今改設。屬四川建昌道。其地亦有邛笮山。卽古之臨邛山。邛水出焉。縣城瀕邛水北岸。

死海

【湖名】Dead Sea 在西部亞細亞之巴力斯坦。一稱鹹湖。低於地中海面一三二呎。因其地受日光強烈。水蒸氣發達極速。又此湖不流通於外。故積久遂成鹽湖。約但河注焉。附近以基督教聖地名。

有福

【鎮名】

在日本石見那賀郡。嶺內有溫泉。泉
質單純。無色無臭。頭痛及疝氣。浴
之即愈。雖交通不便。然浴客頗多。

夷門 【山名】

在河南開封縣城內東北隅。一曰夷山。
以山勢平夷而名。大梁舊有夷門。蓋
以山名。

東高 *Yvokau* 【郡邑名】

熱志志薩克遜州。在德勒斯登之西南
八二哩。各種之製造業盛行。附近有
廣大之煤礦。

耳里匿 【鎮名】

屬新羅阿山道。在水化寺之東北。大
阿爾泰山之東。今為設治局。

七畫

伯尼 Bohn 【海灣名】

為荷領馬來羣島中西里伯斯島南部之一大海。海水深入。便於碇泊。

伯利 【港名】

一作伯力。即喀希羅甫斯克(Khabarovsk)。舊屬中國。自清季割烏蘇里江以東地與俄。此港遂改俄名。詳喀希羅甫斯克條。

伯刺 Park 【河名】

馬來半島之南端。麻刺甲內陸之河。入麻來海峽。全長八〇哩。

伯琉 Pelaw 【羣島名】

大洋洲之馬利亞納羣島之一部。在馬利亞納羣島之西南。加羅林羣島之西。舊屬德國。世界大戰後改屬日本。

伯斯 Perth 【都邑名】

在西澳大利亞西南海岸。為本州之首邑。著名之貿易港。港口時有暴風。然西岸多島。可為寄泊之所。汽船往

來不絕。又有鐵路相連絡。
伯布斯 Bolpus 【湖名】

在俄羅斯若波羅的省中央。今廢沙尼亞國之東南部。長六〇哩。幅三〇哩。容受諸流。注入芬蘭灣。產魚甚多。

伯尼那 Bernina 【山名】

瑞士國給里孫州之山。高三三二九〇呎。有大瀑。最有名。

伯拉西 Plassey 【都邑名】

在英領印度之加爾各答北八五哩。一七五七年。英軍大破印度兵於此。為英國伸權力於印度之嚆矢。

伯拉敦 Platan 【湖名】

在匈牙利之西部。即普刺甸湖(Brain-tan)。詳普刺甸湖條。

伯都訥 【地名】

即吉林省扶餘縣。清時有伯都訥副都統駐此。後置伯都廳。尋改為新城府。

伯特遜 Pateson 【都邑名】

在英國紐約西北。為染織工業地。業

盛比於法之里昂。住民多以染色機織為業。

伯爾尼 Bern 【都會名】

位歐洲瑞士國西北境。瑞之都城也。英國郵電聯合會在於此。

伯爾摩 Perm 【都邑名】

在俄羅斯東部之喀馬河畔(Kama)。為附近地方鐵業之中心。

伯蘭約 Balayan 【灣名】

呂宋島之灣。對明多羅島之北端。長約九里。

伯爾伯拉 Berbera 【都邑名】

一作巴巴拉。在非洲東北。為英領非洲之索馬利蘭首邑。且為海港市。與撒伊拉(Sala)·勃爾哈爾(Bulhar)。俱以商業著名。為英領索馬利蘭之三港。位於亞丁灣頭。每年開市一次。集者三萬餘人。

伯爾伯里 Barbary States 【地方名】

為非洲西北部之海岸地。東北臨地中海。

沿。西瀕大西洋。南界撒哈拉沙漠。

包含摩洛哥 (Morocco) 及法領阿爾及利亞 (Algeria)、突尼斯 (Tunis)、及意領的賽波里 (Triboli) 等。凡四部。

伯蘭西諾 Brancino 【都邑名】

意大利之都邑。在羅馬之西北一七哩。在伯蘭西諾湖之西岸。

伯蘭特福 Bradford 【都邑名】

在英蘭約克州之一都邑。為英國毛織物之主要產地。織工、機械製造等亦甚。

伯爾能不各 P. ramhuco 【都會名】

位於南美洲巴西東端。為一通商要港。

伯爾格來得 Balgrade 【都會名】

為歐洲塞爾維亞國之都城。當多屬河濱。形勢險要。今為南斯拉夫聯邦新王國之首都。

伯爾尼斯阿爾卑斯 Bernese

Alps 【山脈名】

綿亘於瑞士中部。與比奈阿爾卑斯山脈 (Pennine Alps) 及利奔坦阿爾卑斯山脈 (Typonine Alps) 隔羅尼河谷。而蜿蜒於其北境。有名之高峯。東西錯峙。

佛山

●鎮名。屬廣東省。舊與漢口、朱仙、景德並稱我國四大鎮。今為南海縣治。市街繁盛。水上貿易。風稱發達。富於製鐵。有中國貝明管之稱。粵漢鐵路支線。由此東達省城。西達三水。
●舊府名。屬黑龍江省。今廢。附近製香山。富於金鐵。

佛江 【鐵路名】

自廣東佛山鎮至江門。凡三百里。

佛來三 【河名】

為巴布亞島之長流。發源於中央山地。曲折東南流。注入巴布亞灣之西岸。全長六百十五哩。其中五百哩。可通海耕。下流有潮沙之作用。

佛坪 【縣名】

舊稱駱。屬陝西漢中府。今改縣。屬陝西省漢中道。縣境東北多山地。縣邑位於漢水支流(西水)之上游。

佛岡 【縣名】

舊屬臨治。繼屬廣東省粵海道。今改縣。在番禺之北。城內荒廢。無足記述。宛如一鎮。惟附近之水頭鎮繁盛。

佛堂 【鎮名】

在浙江義烏縣東三十里。治東陽港。船舶雲集。製造有糖及釀酒。

佛日斯 Vosges

●山脈名。一作瓦斯高山脈。在法國西之東北部。綿亘於亞爾薩斯州 (Alsace) 之西境。而連亘於北方。舊為德法兩國之境界。森林極多。以是著名。最高峯約四六八〇呎。●都邑名。在法國東北部之一州。東界德意志。富於森林及鐵礦。有木棉之製造所。

佛肚山 【島名】

在浙江象山港之東北。梅山之東南。

佛爾大 Valdei Hills 【山名】

總置於俄羅斯之中央。自西南連接於東北。為邱陵狀態。高度平均僅一千餘呎。惟成爲一大分水界。凡俄國之重要河溝。自此南北分溝。杜味納河及窩瓦河。皆發源於此。

佛羅耶 Flores 【島名】

爲馬來羣島之一島。其海岸馬來人種之居民甚多。

佛琅滿特 Fremont Peak 【山峯名】

在合衆國滿州州 (Wyoming)。爲風河山 (Wind River Mountains) 中之最高峯。高約三千七百九十呎。

佛爾比林 Fehelien 【都市名】

在柏林西北。昔德兵曾破瑞兵於此。

佛羅里達 Florida 【地方名】

在亞美利加最南之州。海岸線一一五〇哩。氣候適度。工業繁盛。木材商業亦最盛。

佛琅克福特 Frankfurt 【都市名】

一稱佛朗沙。在德意志西部。溯萊茵河支流美因河畔 (Main)。占交通上之要路。爲世界大銀行都府之一。貨物集散。亦極繁盛。有博物館甚著名。一九二〇年。德國發生復辟之亂。法軍曾占領之。

佛拉迭略夫加 Vladivostok 【都市名】

在高加索山脈之北。位於七百三十八米之高地。控高加索之咽喉。爲俄羅斯軍軍交通商業上之要地。

低伯 Thee 【河名】

一作地伯爾河。爲意大利國都羅馬附近之河。發源於亞平寧山。上流急激。至河口一百哩間。可通舟楫。長凡二百六十哩。南流注於地中海。羅馬位於河口十八哩。市街大部。在河左岸。惟聖彼得大寺及法迪坎宮殿。在河右岸。

低猷 Dia 【島名】

爲印度西北海岸葡萄牙領之一島。島中有同名之港。昔頗繁盛。有印度之大寺院。今居民僅從事漁業。

低廉 Dien 【地方名】

自波斯伊蘭州北部易伯拉斯山之東北麓。以至裏海一帶森林蒼鬱之地也。

佐野 【都市名】

日本下野安蘇郡之首邑。設有鐵路車站。生絲、石灰、鑄物等頗多。

佐賀 Saga 【都市名】

日本九州區之一邑。東南部地勢平坦。北部少平原。縣廳在東南部之佐賀市。九州鐵路之長崎線。自此經武雄有田。以達長崎。

佐世保 Zoshi 【港名】

在日本大村灣口之軍港。港內深廣。可泊巨艦。爲日本第三海軍區。設有鎮守府。日俄戰役。以此爲海軍根據地。有造船廠。港之西北。有平戶島。往時爲日本與荷蘭之互市場。

佐治布 *Georgetown* 【都市名】

爲英領圭亞那之首府。位於特馬拉拉 (Demerara) 河口東岸。有交通良好之駁泊地。內位海關下。故築有防波堤。以防水患。

佐原町 【都邑名】

在日本利根川沿岸。人口殷繁。爲成田鐵路終站。水運便利。產酒、醬油有名。

但澤 *Danzig* 【海港名】

一作丹齊。爲德意志之一大貿易港。在東普魯士之北都。臨波羅的海岸但澤湖頭。有木材、酒精等輸出。且爲要塞地之一。世界大戰後。其地改爲獨立市。歸國際保護。

但幾爾克 *Dunkirk* 【都邑名】

在法國之北端。臨多維爾海峽。近時商業頗形發達。爲法國之第四貿易港。

何克斯達 *Hochstadt* 【都邑名】

近巴伐利亞之奧斯堡一小部。相距僅二哩。在一七〇三年。法軍曾破奧軍於此。

伽師 【縣名】

舊屬新羅省疏勒府。今屬新羅省喀什噶爾道。古稱伽師祇羅。伽師借案。即屬此地。鼓頰喀什噶爾河南岸。

修家 【江名】

源出奉天省通化縣北之伊爾哈雅範山。經通化、桓化二縣境。會鴨綠江。

呂四 【鎮名】

舊爲著名產鹽地。在江蘇南通西約百六十里之地。附近民船輻輳。生業除製鹽外。有棉花、麥、豆、魚等出產。

呂宋 *Luzon* 【島名】

爲南洋羣島菲律賓羣島第一大島。闊廣相率約二千餘里。蔗菸草有名。

呂城 【鎮名】

在江蘇丹陽縣。相傳三國時吳呂蒙築城於此。今爲呂城鎮。通滬寧鐵路。

呂梁 【山脈名】

亦稱奇嵐山脈。在山西省隰石縣東北百里。禹貢治梁及岐(梁山今呂梁山)即此。巖壁壁立千仞。昔呂梁未開。河出孟門之上。大禹鑿之以通黃河。此山脈綿亘於黃河汾水之間。

呂底亞 *Lycia* 【地方名】

小亞細亞之一州。上古文化中心。以音樂及祭之染料而有名。

吹河 *Chu, R.* 【河名】

爲中央亞細亞之河流。發源土耳其斯坦草原。東流注入特穆爾圖泊。

吹冷多拉 【土司地名】

爲青海住牧土司四十族之一(即唐古特族)。此族爲往古羌氏諸國或之一派。明時服屬於蒙古。游屬西藏辦事大臣管轄。民國改屬甘邊寧海鎮守使。直接管理土民。而納其貢賦。

吳川 【縣名】

舊屬廣東省高州府。屬廣東省高雷道。縣南臨廣州灣。

吳山 【山名】

有三。(甲)在浙江省杭縣城內。春秋時爲吳國南界。故名。上有瑤石洞飛來石等諸名勝。金完顏亮有立馬吳山第一半之誇語。即此。俗名城隍山。(乙)在山西安邑縣東南。跨夏縣平陸縣界。中條山其支阜也。亦名虞山。又曰鹽坂。爲伯樂選駿馴習驅車之地。(丙)在陝西醴縣西南七十里。古稱西嶺。有峯十七。亦曰嶽山。東隣岐州。西

按醴州。即禹貢所山。

吳江【縣名】

舊吳縣。漢同城。屬江蘇省蘇州府。今併爲一縣。屬江蘇省蘇州府。縣城瀕

鄧河左岸。又東與太湖相接。水利甚饒。航路四通。農產尤爲豐富。以稻米、蠶繭爲大宗。並產蠶絲。

吳城【鎮名】

有二。(甲)屬江西省新建縣。地當贛江入湖之口。商業頗盛。船舶停泊於此者甚多。由上流而下之木筏。在此改裝。可後過湖。(乙)在山西雁石縣

東九十里。當汾陽離石交通之衝。商

業發達。以米市爲大宗。

吳淞

【江名】俗名蘇州河。源出江蘇省太湖。爲古三江之一。東流至上海縣北。

會黃浦江入海。【海口名】爲吳淞江會黃浦江入海之口。舊有砲塔。屹峙

江口。今毀。【鎮名】屬江蘇省黃山縣。當吳淞口左岸。清光緒二十四年

自闢爲商埠。今將建築商場。淞滬鐵路。起點於此。

吳堡【縣名】

舊屬陝西綏德州。今屬陝西榆林道。地瀕黃河西岸。與山西柳林鎮。隔水

相望。

吳橋【縣名】

舊屬直隸河間府。今屬直隸滄海道。縣城西北二十里之安陵鎮。通津浦鐵路。車站在焉。南與山東德縣接界。

吳縣【縣名】

舊與長洲、元和二縣同爲江蘇省蘇州

府附郭首縣。今裁府併縣。並更名。屬蘇州府。城瀕運河。昔與江寧並稱

省會。今爲道會。滬寧鐵路通過之。

吳興【縣名】

三國爲吳興郡地。清爲湖州府附郭之

高程歸安二縣。今裁府併縣。並改今

名。屬浙江省錢塘道。縣城距太湖南

岸不遠。蠶桑之利。甲於浙省。並製

筆有名。稱爲湖穎。

君山【山名】

(甲)在湖南省洞庭湖中。周七里。相

傳爲湘君之所遊。故名。爲名勝之一。

與岳陽縣西門之岳陽樓。東西遙對。

其上產茶。頗著名。亦稱溜山。(乙)

在江蘇江陰縣北。突起平野。俯臨大

江。又名歐江山。有砲臺建於其上。

(丙)一名軍山。在安徽盱眙縣東北。

(丁)在江蘇宜興縣西南三十里。一名

荆南山。高二百三十仞。周八十五里。

君士坦丁 Constantinople【都

會名】

位於巴爾幹半島東端。爲土耳其之都城。扼黑海出入之門戶。形勢天然。

一九二〇年。世界大戰後之和約。以博斯普魯及他大尼里兩海峽。與馬爾馬拉海。皆屬國際所管理。今已撤兵。

君士坦司 【湖名】

一名海提湖 (Göde)。在瑞士東北與德意志接壤處。爲萊因河上源之蓄水

池。深四百九十呎。面積百三十八方哩。

呈貢 【縣名】

舊屬雲南省蒙自府。今屬雲南省滇中道。地當滇越鐵路之衝。距省會甚近。

局子街 【鎮名】

即今吉林省延吉縣治之土名。清宣統元年。闢於同島之中日協約。開爲商埠。市街長二里。寬一里。跨布爾哈圖河而居。諸官局警商店。多在河北。商務頗盛。其附近地爲一大平原。東西約二十里。南北五十里。土地肥沃。耕種甚多。居民富庶。實間島北部之

赤水

天府也。

【縣名】舊爲仁懷縣治。今改縣。並易今名。屬貴州省貴西道。因縣城瀕赤水河。故名。【河名】源出婁山。北流折而西北流。上源爲馬路江。經赤水縣西境。入四川省。至合江縣。注入大江。

赤甲 【山名】

在四川奉節縣東十五里。山不生草木。土石皆赤。如人袒背。

赤安 【鐵路名】

自廣東赤坎至安鋪。係借法款。尙未開工。

赤坎 【鎮名】

在廣東省之廣州灣西北。自昔爲民船出入之地。自法國租借後。商業進步。市廛日盛。

赤奎 【河名】

即楚庫河。源出肯特山北麓。在外蒙古庫穆倫界碑北。入俄境。東北折西

赤城 【縣名】

南流。又折北偏西流。入色楞格河。舊屬直隸宣化府。今屬直隸口北道。城當獨石口之南。兩山夾峙。北倚長城。襟帶沽河。地頗險要。

赤峯 【縣名】

本內蒙古翁牛特。阿魯科爾沁。札魯特。巴林各旗地。其地有赤山。舊爲烏爾哈達廳。即赤峯之嶺。後爲州。屬直隸省。今改縣。屬熱河特別區之熱河道。城瀕英金河南岸。漢人之移居者。以直隸山東二省爲多。畜牧業頗盛。貿易亦繁。近擬開爲商埠。將來擬築鐵路之中樞。

赤塔 Chita 【都邑名】

俄領西伯利亞之外貝加爾州。政廳所在地。當一九二〇年。曾建立遠東共和國於此。即以赤塔爲首都。稱爲赤塔政府。至一九二二年。併入歐俄。屬蘇維埃俄羅斯管轄。

赤溪 【鎮名】

法爲直隸總。瀾溪東省。民國初、屬廣東海防道。今改縣。

赤壁 【山名】

●在湖北嘉魚縣之東北。瀕臨長江。即三國時曹操之軍大敗於此。●在湖北黃岡縣城外有赤鼻磯。宋蘇軾前後進此。實著賦。蓋誤以爲周郎之赤壁也。

克山 【縣名】

土名三站。原爲克山政治局。今改縣。屬黑龍江省龍江道。在綏化爾河之北。

克刺 Kraw

●【地名】在下稱刺地。●【鳥名】在馬來半島與檳榔嶼間。

克列玉 【土司地名】

爲青海佳牧土司四十族之一（即唐古特族）。此族爲往古羌氏諸戎之一派。明時屬屬於蒙古。清屬西藏辦事大臣管轄。民國改屬甘肅寧海鎮守使。直接管理土民。而納其貢賦。

克列斯 Creps 【城名】

法國城市二。一在刺翁翁。一在華盧

時。

克列蒙 (Yernont-Ferrand)

【都邑名】

法國北部之都邑。在荷瓦斯州境內。位於巴黎之北。荷瓦斯河之西北岸。地勢平坦。交通稱便。

克利股 (Tido) 【島名】

即干地亞島。希臘東南海中最大之島。在地中海東部。舊屬土耳其。自巴土爭戰後。改屬希臘。參閱干地亞條。

克里阿 (Crian) 【海角名】

譯音出險角。爲愛爾蘭之極南角。

克拉科 (Kracow) 【地方名】

在波蘭新共和國之南部。世界大戰前。爲奧皇直轄領。加里細亞之都會。有城臨維斯杜拉河。風景絕佳。產蠶草、農具、及化學工業品。昔本爲波蘭都城。自大戰後。由奧國割讓加里細亞。故其地仍遺附於波蘭。

克拉悉 (Cressy) 【地名】

法國北部邑。屬索美州。西面英吉利

海峽。位於泰美河口之東北。

克阿永 【土司地名】

爲青海佳牧土司四十族之一（即唐古特族）。此族爲往古羌氏諸戎之一派。明時屬屬於蒙古。清屬西藏辦事大臣管轄。民國改屬甘肅寧海鎮守使。直接管理土民。而納其貢賦。

克俺伽 (Kunua) 【都邑名】

位於厄瓜多爾南海面二六二〇米之高處。農牧地在其四周。市內多製造場。南部商業之中心。

克勒特 (Khalat) 【都會名】

在俾路支北境。爲印度波斯間往來之要道。酋長駐焉。自一八八八年以來。即歸英領。

克典巴 【土司地名】

爲青海佳牧土司四十族之一。詳克列玉條。

克路他 (Chitina) 【河名】

新西蘭南島之河。發源於南阿爾卑斯山脈(South Alps)。一名馬奧塔河。

又曰穆利諾河。東南流。注入於海。
克斯哥 Orsoo 【都邑名】

當穆魯國首都利馬之東南。位於高山海面三四九六米之安達斯高地。昔為印加大帝國舊都。其遺址今猶有存者。

克森固 Aungu 【河名】

源出巴西高地。北流注於亞馬孫河。流長千三百哩。為亞馬孫第一支流。自河口百哩間。可通航船。

克雷特 Clyde 【河名】

蘇格蘭西方之河北。

克爾次 Karloh 【海港名】

在俄國克里米亞半島之東海岸。為黑海及亞德海之門戶。港口水深。輸出貿易甚盛。當克里米亞之戰後。頗遭殘破。近今已恢復盛況。

克爾尼 Kern

①【河名】美國加利福尼亞州之河流。長二百哩。②【湖名】加利福尼亞州之湖泊。長十五哩。廣八哩。
克魯倫 【河名】

源出外蒙古車臣汗部肯特山東南麓。西南流合數水。折東南經拖諾山南。

折東北流。貫沙漠間。又東北經額勒莫山。殊稱呼珠山南。至東路中前旗南。漸為圓湖。又東北流為呼倫湖。又東北為額爾古納河。

克羅撒 Chosai 【港名】

在希臘東海岸。希利多米島西部之一港。

克羅頓 Crofton 【都會名】

倫敦之西南一〇哩之大都會。在倫敦市之郊外。

克什克騰 【部落名】

為內蒙古昭烏達盟八部之一。一旗。在古北口東北五百七十里。今屬熱河特別區域。

克什米爾 Kashmir 【地方名】

印度北部之一州。一作迦濕編羅 (Kashmir)。北連我國之西藏。位於喜馬拉雅山谷。風景甚美。氣候溫和。首府同名。鑄器之製造有名。

克立什那 Krishna 【水名】

印度南部之河。在德干部。

克里米亞 Crimea

①【半島名】在俄羅斯西南部。突出於黑海。東挾亞速海 (Azov)。西鄰敖得薩灣。東南有器具斯托波爾軍港。因克里米亞之戰爭著名。島內農業甚盛。有穀類。及煙草等產。又培植果樹。畜養蜂蟻。及製鹽業亦盛。②【山脈名】沿克里米亞半島東南岸。東與高加索山脈相連。長約百二十哩。山之平野。氣候溫和。產物甚多。世稱為克里米亞之花園。

克利夫蘭 Cleveland 【都邑名】

(甲)美國俄亥俄州之都會。位於伊利湖南岸。學校甚盛。出物以鐵器、石油、木材等為最著。街衢多風輪。故有森林市之名。(乙)在英國約克州之東北。地產鐵礦。故製鐵業甚為發達。一作吉林薩爾。在德國西部。位於來

因河左岸。爲精耕業最發達之地。稱爲無草志之里州。

克拉加都 Krakatau 【島名】

爪哇及蘇門答臘海峽間之一火山島。西紀一八八三年被毀異常之大。其激浪波及全世界。

克拉爾濟 【土司地名】

爲青海住牧土司四十族之一。詳克列玉格。

克拉特爾 Cradle 【山脈名】

在澳洲東南部之塔斯馬尼亞 (Tasmania) 島。由北而南之高山。最高峰達一千五百四十六米。

克姆勃梁 Cumbrian Mts. 【山名】

英格蘭西部沿海克姆勃蘭省 (Cumberland) 南部之山。

克隆台克 Klondike 【地名】

在加拿大西北部。以產金著名。育空 (Yukon) 河上流之達來市 (Dawson)。當其中心。我國僑工居此者不少。

克萊爾濟 【土司地名】

爲青海住牧土司四十族之一。詳克列玉格。

克利斯徹池 Christchurch 【都邑名】

澳洲新西蘭南島之東海岸。市街美麗。有英國之風。爲東部平野貨物集散地。羊毛製物等之貿易甚盛。

克姆培爾蘭 Cumberland 【地名】

英格蘭北部沿海地。位於蘇格蘭之南。明島 (Loch Man) 之東。

克拉古塞伐芝 Kraushovitz 【都邑名】

位於塞爾維亞之中部。臨摩拉佛 (Morava) 河。以製造兵器著名。

克拉斯納約斯克 Krasnojarsk 【都邑名】

俄屬西伯利亞葉尼塞州之首邑。位於葉尼塞河上。市街繁盛。出產有皮革。西伯利亞鐵路。通過於此。

克利新的安松得 Christiansund 【海港名】

位於挪威之西海岸。瀕臨大西洋。航路由此以達瑞典之哥仁堡。

克拉斯諾伏達斯克 Krasnojarsk 【都邑名】

在中央亞細亞之外裏海州西部。位裏海沿岸。烏蘇納特之北。爲外裏海鐵路之起點。裏海航路之連絡點。市街總以邱陵。空氣乾燥。

沙市 【商埠名】

在湖北省江陵縣南十五里。適當長江之濱。有小漢口之稱。於清光緒二十一年中日條約開放。有日本租界。

沙河

【縣名】舊屬直隸順德府。今屬直隸大名道。京漢車站。在城東約一里。

【城名】舊稱沙河城。舊屬順天北路捕盜廳同知駐在地。今屬京兆昌平縣。

當北京西北。昔時駝腳往來。商乘藉盛。今京綏鐵路。於此通過。爲護北

稟地。●【水名】有五。(甲)在直隸沙河縣。古稱清水。(乙)爲直隸滹沱河之上源。(丙)直隸橫河之別稱。(丁)爲河南北汝河下游之名稱。(戊)發源安徽省天柱山。下流爲菜子湖。由濮陽河入江。(己)【鎮名】俗稱沙河子。即今奉天省安東縣治。前臨大江。西北倚山。唐屬安東都護府。明爲鎮江堡地。詳安東縣條。

沙門 【島名】

在山東萊蕪縣西北海中。爲宋時流遺罪犯之地。

沙洋 【鎮名】

屬湖北荊門縣。位漢水西岸。市街以城外爲盛。商家櫛比。貨物之集數頗盛。有八豆、小豆、蠶絲等之特產。

沙城 【鎮名】

屬直隸口北道懷來縣。初爲沙土果菜。故名。城中爲懷來丞鹿二縣分轄。通京綏鐵路。

沙爾 【島名】

一稱沙共。在廣東番禺城西西南。珠江之濱。爲商場所在地。有英法租界。

沙雅 【縣名】

屬新疆省阿克蘇道。土名沙雅爾城。瀕烏什克河北岸。縣城因塔里木河水流。沼澤沮洳。土地卑濕。富穀物果實。梨最著名。葦澤之地。多虎、狐、狸、猓狗獾等野獸。

沙溪 【水名】

爲閩江之第三源。出福建汀漳道寧化縣。東北流。右受文川溪。左受安定溪。又東北流至沙溪口。會富屯溪。又東與南浦溪合。

沙訶 Sahwan 【鎮名】

亞美利加北部得撒州之鎮。爲商業之中心地。

沙爾 Saarl

【河名】一作薩爾河。在德意志之西南部。爲摩塞爾河(Moselle)之支流。發源今法領勞蘭州之東北境。屈新北流。與摩塞爾河合流。又東流注入萊

因河。●【地方名】在德國來因省之西南。薩爾河斜貫於其西境。與今法領勞蘭州接界。其地產產煤礦。駐歲在一千二百萬噸以上。世界大戰後。法國藉口於戰爭中德國破壞其煤礦。故凡爾塞和約。法於此區有完全採掘權。土地則由國際管理十五年。

沙龍 Chalons 【都邑名】

法國巴黎之東一〇〇哩。馬爾內河岸之都邑。西歷四五一年。羅馬軍敗於其地。

沙縣 【縣名】

【縣名】舊屬福建延平府。今屬福建建安道。縣城瀕沙溪北岸。●【舊縣名】舊屬甘肅省之沙縣。今改爲洮沙縣。

沙嶺 【山名】

在直隸省宣化縣。勢極高亢。嘗有陰雲籠伏。形如阻斷。故亦名斷雲嶺。方輿紀勝。明永樂中。車駕北征曾駐此。

沙灣 【縣名】

舊為新疆察爾察縣轄地。今折置。屬塔城道。

沙包子 【鎮名】

在奉天東邊道復縣。民戶衆多。地當孔道。現業設縣佐於此。

沙的爾 (Harties) 【都邑名】

法國之一都邑。在巴塞西北五哩。

沙爾威 Solway 【灣名】

愛爾蘭海之一小灣。在英吉利與蘇格蘭中間。

沙魯里 【山脈名】

一名碩吉里山脈。在川邊特別區域。介於雅羅江與金沙江之間。為橫斷山脈之一。

沙壘田 【島名】

在直隸懷來北。

沙刺哈達 【嶺名】

在察哈爾牧地。分為二支。一自沙刺哈達。南進入達賴者。為大興西北之武州山。二自沙刺哈達東進者。至多倫諾爾之東北。為白岔山。即興安嶺。

沙烟堆集 【鎮名】

在直隸懷慶縣。濱臨黃河。時有水患。現擬設縣佐於此。

沙爾布路克 Sarebnuck 【都邑名】

在德國沙爾 (Sarre) 地方之煤礦中心點。北與沙爾路惹 (Sarrelouis) 相接。南與今法領勞蘭州相接。俱為產煤區域。自世界大戰後和約規定。完全歸法國採。

沙爾佛拉諾 Solferino 【鎮名】

北意大利之一鎮。一八五九年。意大利統一戰爭。奧軍為憲法聯合軍所破之地。

沈邱 【縣名】

舊屬河南陳州府。今屬河南開封道。縣邑位於商水與洪河會合點之東北岸。

泚源 【縣名】

舊屬唐縣。屬河南省南陽府。今更名。屬河南汝陽道。

泚洛 【鐵路名】

自河南開封起。西越京漢鐵路至洛陽。長三百七十哩。開封古稱泚洛。故云泚洛。今併入隴秦豫海鐵路。

泚羅 【水名】

上源有二。俱發源於湖南平江縣東北之暮阜山。西流經平江縣北。又西流為楊梅江。曲折西流為泚羅二水。注入洞庭湖。楚風原自沈於此。

汪清 【縣名】

清季置縣。屬吉林延吉府。今屬延吉道。清宣統元年關於間島之中日界約。即為商埠。

汾水 【河名】

為山西省最長之河流。發源雁門道之管涔山。經忻縣陽曲。西合陂河。晉渠。文峪等水。東會襄河。直谷水。洞溝水。沙河。又南經靈縣。臨汾。西合義河。孝河。東合中鄂河。谷澗流。黑水河。至新絳折而西流。至河津縣西南。注入黃河。自河口以至新絳。獲舟楫之利。且資灌溉之益。

汾州 【舊府名】

屬山西省。今廢。汾陽縣即其舊治。

汾西 【縣名】

舊屬山西澤州。今屬山西河東道。在

汾城 【縣名】

原名太平。屬山西平陽府。今更名。

屬山西河東道。物產以蕎麥及汾酒著

名。

汾陽 【縣名】

屬山西省魏寧道。原為汾陽府治。今

裁府留縣。縣城瀕汾水支流文峪河上。

接近石炭產地。民物殷阜。商業繁盛。

汾酒之產。有名全國。

沃洲 【山名】

在浙江新昌縣東二十五里。北連四明

山。唐白居易有沃洲山禪院記。所謂

汲縣 【縣名】

在魏縣南三十里者是也。

舊屬河南衛輝府治。今廢府存縣。為

河南省河北道治。城瀕衛河南岸。為

往來濟南天津之孔道。運輸便利。舟
舶甚衆。城市殷繁。百貨輻輳。洵河
北富庶之區。

汝川 【縣名】

舊屬四川省茂州。今屬四川省西川道。

縣城瀕岷江之右岸。江上有繩橋。用

竹索四條。以葛藤纏絡。亦極其上。

雖阻風搖動。而牢固有餘。土人肩擔

重物。及驢牛馬往來。平穩如履平地。

汝上 【縣名】

舊屬山東兗州府。今屬山東濟寧道。

在汝陽(登州)之西。濟寧之北。縣城

瀕大汶河南岸。

汝水 【河名】

在山東省者有二。(甲)源出萊蕪縣原

山之陰。西南流至汝上縣之南旺湖。

遂分流南北而為濰河之源。上流為燕

汝河。西南流合小汶河。下流名大汶

河。(乙)在山東安邱縣北三里。源出

沂山百丈崖。循山東麓。北流經安邱

縣東北。又東北合於濰水。

沂山 【山名】

在山東省沂水縣北一百十里。以其位

泰山之東。亦稱東泰山。

沂水

●縣名。舊屬山東沂州府。今屬山東

省濟寧道。縣城東北有沂山。為沂水

所自出。有溫泉。●河名。源出山東

沅江

●水名。南北二源。南源出貴州省

都勻縣西之雲霧山。北源出貴州省甯

安縣。兩源會於湖南省之黔陽縣西。

北流又東北流入洞庭湖。長二千三百

餘里。為湖南與四川、貴州惟一交通

之水路。●縣名。舊屬湖南常德府。

民國初。屬湖南省湘江道。

沅陵 【縣名】

舊為辰州府附郭首縣。今裁府留縣。

屬湖南省辰沅道。城當沅西二水會口

之左岸。

泌水

【縣名】若屬山西澤州府。今屬山西襄寧縣。縣城在沁河支流北岸。附近盛產煤礦。②【河名】發源山西省之沁源縣北麓山。南流歷二百餘里。經陽城縣。西合梅河、澤河。東流入河南界。匯於黃河。此流域礦物之蘊藏甚豐。

沁源 【縣名】

若屬山西沁州。今屬山西襄寧道。地據沁水之上游。故名。

沁陽 【縣名】

原名河內。為河南懷慶府附郭首縣。今設府留縣。並更名。屬河北道。

沁縣 【縣名】

屬山西省襄寧道。昔稱州治。今改縣。在襄寧西南。地勢右控縣上。前阻銅鞮。據河漳水上源。北走歸德。南通長治。有城。縣城溯河漳水東岸。出產有羊蠶。

河陽 【縣名】

舊稱州。屬湖北漢陽府。今改縣。屬湖北江漢道。境內水道四通。與縣南之新堤鎮、及漢陽、漢口。皆有航行之利。商業尙盛。

沔縣 【縣名】

舊屬陝西漢中府。今屬陝西漢中道。縣城有隴山。產稻藍鐵。

希臘 Greece 【國名】

位於歐羅巴洲巴爾幹半島南部。一立憲王國也。為歐洲最古文明之國。文學技藝之中心。後屬土耳其。距今八十餘年前。葡英、法、俄、三國之聲援。維土獨立。迨巴士戰爭後。更擴充其勢力於多島海。占領于地亞島。繼因參助協約戰爭之結果。東則割取布加利亞海岸。塞拉斯之地。西則割取阿爾巴尼亞之愛比勒斯。

希臘 Hio 【都邑名】

為美領海威夷島之首府。沿海岸為甘蔗栽培地之中心。

希克刺 Hecla Mts. 【火山名】

在歐洲西北之冰島中。氣溫頗高。山間多流出之溫泉及間歇泉。

希阿斯 Ojos 【島名】

希臘多島海中之小島。產積及橄欖等甚多。時有地震。

希法鴉司 Hyphasis o. Bear 【水名】

一名比埃斯。中印度之河流。為旁遮普五河之一。

希佛爾特 Meffid 【都邑名】

一作舍匪爾。為英國第六都會。位於曼徹斯特東南。以造刀劍著名。

希浦斯敦 Harpstone 【港名】

南部阿非利加洲加不辣民地格列爪蘭之海港。面印度洋。

希爾新福 Helsingfors 【都邑名】

在俄羅新西北部。溯芬蘭灣北岸。舊為芬蘭大公國之首府。繼即併入於俄。有大學校。造船所。輸出木材、紙、牛油等物。今為芬蘭新共和國 (Finl.)

land) 之都城。
希留斯勃雷 Shrewsbury 【郡市名】

英吉利貝明敦之西北四二哩。製造品有白麻布、織器、綉布、綉染亦盛。又有古寺及有名文法大學。

里子 Leeds 【都會名】

在英國英格蘭境。爲毛織業之中心。

里巴 Liban 【海港名】

在俄羅斯西部。臨波羅的海。爲良好海港。冬季僅二週間結冰。爲重要軍港。

里加 Riga 【郡邑名】

在俄羅斯西部。瀕波羅的海之里加灣。舊爲俄國第六都會。第三貿易港。產出有麻及木材等。今屬拉脫維亞新共和國 (Latvia)。屬葉多尼亞 (Lettonia) 之轄。

里把 Rip 【郡邑名】

在拉脫維亞中呂宋島之郡邑。爲加非貿易之中心。

里昂

● Lyons 【都會名】或作 Liona。在法國西東境。爲法國第三都會。位於羅尼河上游。爲世界織造物之中心。附近居民多畜蠶。有絲綢緞絨之目。設有中法大學。● Lions 【海灣名】當法國西南部入地中海之港灣。由地中海至馬賽。航路所必經。

里姆 Reims 【郡邑名】

一作列昂斯。位於法國西巴黎之東北一〇〇哩。爲一大都市。街衢廣闊。市內繁華。有美麗之寺院及書院。各種製造甚盛。

里比亞 Libyan 【沙漠名】

爲非洲東北部之沙漠。綿亘於尼羅河之左方。氣候酷熱乾燥。所生灌木雜草。間有泉水湧出。棕櫚交生之處。

里巴利 Lipari 【羣島名】

在意大利西西里島之北岸。爲火山島。其數十二。今尙有二火山。吐煙不息。

里米尼 Rimini 【都市名】

意大利北部。去波隆樂東南六九哩。有古代之建築物甚多。製造有綢、帆布。附近有著名之海水浴場。

里蒙蒙 Reims 【郡邑名】

在美國勿爾吉尼亞 (Virginia) 州東部。以煙草製造所著名。

里斯本 Lisbon 【都會名】

在歐洲依伯利安半島西海岸。葡萄牙之都城。跨山臨水。風景如畫。昔爲世界貿易中心。今又爲葡軍商要港。

里摩日 Limoges 【郡邑名】

一作利蒙日。爲中央法國西之舊都。在巴黎之南二五〇哩。製造業盛大之市場。磁器及毛織物。爲世界所著名。

里窩那 Leghorn 【海港名】

在意大利之西。臨多斯加納 (Tus cany) 之海岸。爲法國領事 (Florence) 之外港。產阿列布油、麥桿糖、穀物、葡萄酒等。貿易甚盛。

里伏尼亞 Livonia 【地方名】

舊爲俄羅斯波羅的海沿岸之一州。住

民爲里特種。在里加灣之旁。土地平
坦。農產頗多。沼澤。產燕麥。大麥。
馬鈴薯等。人民多以鱈魚。池魚爲業。
自俄國革命後。其地屬於拉脫維亞
(Latvia) 新興共和國。

里亞科夫 *Liaklov* 【羣島名】

俄領西伯利亞之羣島。位於北冰洋東
部。亦稱新西伯利亞羣島。里亞科夫
諸島。爲最南端之島。

里格尼自 *Ligonitz* 【都邑名】

在德國上西里西亞州之都市。位於布
勒斯勞四〇哩處。一七六〇年。弗勒
得力大破奧軍之地。

里薩尼亞 *Lithuania* 【國名】

舊譯獨立陶地。接白俄羅斯界。西北
沿波羅的海。中古時爲里薩尼亞人所
征服。厥後併入波蘭。自波蘭滅亡。
遂受大俄羅斯之統馭。自俄國崩壞。
乃成立新共和國。

里克羅梭 *Le Creuzot* 【都
邑名】

法蘭西朱羅亞爾州之都邑。鐵工發盛。
里伯列維爾 *Libreville* 【都邑
名】

爲非洲法蘭西領剛果之政廳所在地。
昔時法與德爭摩洛哥之優越權。曾以
此地一部割讓於德。自世界大戰後。
非洲之德領地。皆爲英法所分管。故
此地完全歸法所有矣。

里俄特俄羅 *Rio de Oro* 【地
方名】

位於非洲西北部。當摩洛哥之南。瀕
大西洋岸。爲西班牙領地。其港市與
地同名。尙稱繁盛。在西班牙殖民地
中。爲最大者。隔海與西領之加納利
羣島 (Canary) 相鄰。西國置總督
於此。以資統轄。

里約內格羅 *Rio Negro* 【河
名】

譯言黑人河。爲亞馬孫河北岸第一巨
流。發源於哥倫比亞高地。延長千三
百哩。比於河口。上流河幅較廣。中

流有及十五哩之廣。

里坡德維爾 *Le Poldville* 【都
邑名】

在非洲比領剛果之剛果河南岸。距河
口百哩通航之路。以此爲終點。

里約熱內盧 *Rio de Janeiro*

【海灣名】爲南美洲第一良灣。當巴
西首都之南。灣長十五哩。幅七哩。
灣口一哩。灣內風景絕佳。與意大利
之拿坡利。澳洲之悉尼尼。稱世界三
景。【都會名】南美巴西國之都城也。
當大西洋濱。又爲全國第一商埠。我
有公使駐此。

里約拉巴拉他 *Rio de la Plata*

【河名】
一名銀河。南美洲大河之一。即巴拉
那河。巴拉圭河。烏路圭河。三大河
會合下流之名稱。自河口流注大西洋。
下流多泥濘。全長計二千三百哩。

里約格蘭蘇爾 *Rio Grande*
do Sul 【地方名】

南美巴西國最南端之一州。橫於島路
圭國之北。面大西洋。首府及港。皆同
名。爲本州中之要港。輸出獸皮、乾
肉、脂燻等。

里約格蘭特臘脫 Rio Grande
Nota 【河名】

爲墨西哥北境之河。注入墨西哥灣。
辰州 【舊府名】

隋爲辰州地。唐置府。屬湖南省。今
廢。沅陵縣即其舊治。

辰沅 【道名】

屬湖南省。治沅陵縣。共轄二十縣。
芷江、桂源、石門、慈利、大庸、鳳
凰、沅陵、瀘溪、辰黔、瀘浦、黔陽、

麻陽、永順、保靖、龍山、桑植、古
丈、靖、綏寧、會同、通道、乾城、
永綏、晃縣。

辰谿

【水名】一名麻陽江。發源貴州印江
縣南。南流折而東流。經銅仁縣入湖
南境。至麻陽、辰谿等縣。西南注入

沅江。爲古時武陵五溪之一。【縣名】
舊屬湖南辰州府。今屬湖南辰沅道。

車里 【舊土司地名】

爲雲南省十二版納總局長及第一區委
員駐所。

車嶺 【山名】

朝鮮白頭山脈之支分嶺。橫斷忠清北道
與忠清南道。爲國中大山脈之一。

車臣汗 【部落名】

在外蒙古喀爾喀東路。所部二十三旗。
統盟於克魯河河北之巴爾河屯。以根格
車臣汗爲盟長。

車留斯肯 Chelyuskin or Tchelyuskin 【岬角名】

一稱北東角(N. E. C.)。西伯利亞之
台摩爾半島最遙端之岬。又爲亞細亞
洲最北端之地。臨北冰洋。一八七八
年。諾爾若爾德氏。曾探險此地。

成山 【山名】

在山東省登萊半島。文登縣東北百五
十里。築成縣東十五里。五峯並峙。

斗入海出。組成成山角。

成安 【縣名】

舊屬直隸廣平府。今屬直隸大名道。
位於省之南方。大名之西北。接近河
南省界。其南方一帶多砂丘。煤由山
西方面供給。農產物以棉花爲大宗。其
他穀、麥、黍、粟等亦產之。並富森林。

成都 【縣名】

舊爲四川成都府附郭首縣。與華陽同
城。今裁府留縣。屬四川道。地當岷
沱二江交流會之域。爲省會所存。
地勢平坦。爲蜀中最富饒之區。工商
業皆盛。城位於郫江流域。街衢寬廣。
百貨駢集。有農業、工業、商業、外
國語、法政、女專門學校。及高等師
範、初級師範、女子師範各學校。此
外名勝古跡甚多。

成縣 【縣名】

舊屬甘肅階州。今屬甘肅渭川道。縣
城西北百里。有仇池山。綉壁峭崖。
僅東西二道可登。晉末爲氐酋楊氏

所建。

成歎 【郡邑名】

朝鮮忠清南道之一邑。京城之南。京釜鐵鐵路車站在焉。甲午之役。清軍敗績於此。附近良袋嶺山。爲日人所經營。

成山頭 【地角名】

在山東萊成縣之東。南北廣約六七里。長約二十里。東西長約二十里。爲登萊半島之極東北處。其上設有燈塔。以便航行。成山嶺地勢上。故名成山頭。

那比 【土州名】

屬廣西省田南道。

那坡 【鎮名】

在廣西百色縣城下游百七十里。位於右江之右岸。市分新舊二街。商肆極比。貿易品有米、落花生、豆、牛皮等。市鎮之後方。多山脈。產煤甚富。

那科 Naokod 【郡邑名】

在捷克國波希米東北之一郡邑。一八六六年。普軍敗奧軍之地。

那馬 【縣名】

舊爲廳。屬廣西思恩府。今改縣。屬廣西南寧道。縣城瀕盤江支流。南距五都陽山。

那德 Nant 【羣島名】

東南澳大利亞洲沿岸之羣島。位澳大利亞大澳之間。其重大之島。爲聖弗蘭西斯。

那霸 Naha 【都會名】

在琉球島上。爲琉球一大都會。海船繁集。日人設立之沖繩縣治在焉。今又爲琉球羣島通商要港。

那瓦勒 Navarra 【地方名】

西班牙東北部之一州。北界比利牛斯山。與法蘭西相接。主產品以小麥及赤葡萄酒爲有名。

那米亞 Nama 【郡邑名】

在大洋洲法領新加里多尼亞羣島之首府。位於島之西南岸。產加那那名。

那波爾 Naples 【港名】

在新西蘭北島之東海岸港。屬荷克灣

(Barva)。灣內水深。可容巨船。

那浦他 Narbata 【河名】

中央印度之河。長一八〇哩。

那喇特 【山名】

在新羅伊黎道之南。庫車之北。

那爾瓦 Narva 【海灣名】

俄新國愛沙尼亞北部海灣。位於芬蘭灣之南。彼得格勒之西。爲愛沙尼亞重要之港。

那不勒斯 Naples 【都會名】

或譯作拿波利。在歐洲意大利半島西海岸。意之第一都會。負山面海。風景如畫。西人有遊那不勒斯而後死。死亦瞑目之諺語。

那爾瑞克 Norvich 【郡邑名】

諸羅佛耳克之首邑。位於倫敦之西北一一四哩。其附近多果樹。故名果樹之市。

那瓦桑勃拉 Nova Zembla 【羣島名】

一作新地島。橫於北冰洋中二狹長島

兩地。在喀拉海之北。屬俄羅斯領。住民稀少。沿岸有漁業之利。

邦威羅 Bawewolo 【湖名】

在亞非利加赤道地方。高出海面三六九〇呎。立溫斯敦所發見者也。

邦地亞那克 Bontanak 【港名】

一名坤甸。在荷領婆羅洲之西岸。係一自由港。爲婆羅洲首府。貿易亦盛。附近有金剛石之產地。

邪州 【舊州名】

即今陝西城縣。

邪縣 【縣名】

古稱蘭州。唐武德曰邪。後爲州治。屬陝西省。今改縣。屬陝西省關中道。

城瀕涇水南岸。南傍祁連山。當通甘肅之驛路。夾城東西有水。北注涇。號**邪池**。

邪臺 【縣名】

舊爲直隸順德府治。今廢府存縣。屬直隸大名道。京漢車站。在城西二里許。縣城介於易滹沱河百泉水之間。有

師範學校。

貝克 Baker 【湖名】

在北美洲加拿大西北區域。臨大熊湖之南。

貝勒 Belle 【島名】

爲法蘭西西部海中之小島。南臨比斯開灣。北接布勒塔尼半島。

貝爾 【湖名】

古名捕魚兒海。一名布爾爾湖。上源出英岳爾濟山。爲哈爾哈河。曲折西流。潯爲此湖。當外蒙古東北與黑龍江省西南接界之處。湖之北流出爲烏爾順河。注入呼倫湖。

貝加莫 Bergamo 【市場名】

意大利最大之市場。米爾東北三四哩處。每年八月開市。附近有磁石之石礦。

貝明幹 Birmingham 【都邑名】

爲英倫中央第五都會。距倫敦西北一二哩。產金、鐵、銅。及其他金工。有名於世。織工業爲世界第一。自前

發之大砲軍艦。以及鋼鐵針類。無不製造。市街壯麗。多建築物。附近有**柴田**。

貝哈爾 Bihar 【地方名】

爲英領印度合衆部之一州。位於西蔭之北。孟加拉之西。當恒河與朱木拿河合流處。

貝隆爾 Bala 【湖名】

在西伯利亞東南部。或稱北海。爲漢時蘇武牧羊之地。湖長達四百餘哩。闊廣達六十哩。面積一萬三千方哩。

爲亞洲第一淡水湖。亦世界有數之大湖。水色澄碧。惟通航僅限於六月至十一月。其他皆爲結冰時期。冰厚達一米。運輸皆於冰上通行。產海狸及鱒魚。故漁業頗盛。

貝爾島 Belle Isle 【海峽名】

介於拉布刺達半島之東南。紐芬蘭島之北之一海峽。與聖羅德士灣相通。

貝魯特 Beirut 【海港名】

或譯作卑拉。位於阿剌伯半島之西北。

爲叙利亞第一要港。商業繁盛。輸出葡萄酒、及果品。昔屬土耳其。今爲法領。

貝壽納蘭 Bechnanland 【地

方名】

位於非洲南境。三比西河之南。土人稍加發展。全業酋長。受英保護。

貝拿勒斯 Benares 【都市名】

爲印度著名神聖之市。在加爾各答西北鐵路四二〇哩。恆河之畔。有一七〇〇餘之寺院。頗具奇觀。河岸設石階。以便禮拜之沐浴。且富學校。爲文物之淵藪。英國貨物。盛銷於此。

貝爾加得 Beldard 【都邑名】

位於鐵道東北境。距波羅的海岸三五哩。鐵道與斯德丁港。及但澤港相稱接。貿易頗盛。

貝爾加町 Barenline 【都邑名】

位於澳洲昆士蘭州之中央。東臨大分水嶺。鐵路通至洛克汗浦敦。

貝爾福特 Belfort 【都邑名】

在法蘭西東境。鐵道西通尚仍。東達亞爾薩斯州。街市圍有城堡。自西紀一八七〇年。迄一八七一年。爲德兵所攻陷。嗣爲法人所恢復。

貝爾法斯特 Belfast 【都邑名】

爲愛爾蘭北部第一之都邑。位於都柏林北一〇〇哩。市內清潔。多壯麗建築物。愛爾蘭產木棉麻布之中心地。又多船舶製造。工業亦盛。其與外國貿易。在都柏林之上。

李村 【鎮名】

在直隸滄縣東北七十餘里。地勢寬廓。現擬設縣佐於此。

李親廟村 【鎮名】

在直隸保定定安縣之南五十里。北臨沙河。南臨清水。素爲重鎮。現擬設縣佐於此。

杞縣 【縣名】

舊屬河南省開封府。今屬河南省開封道。地當通安徵之驛道。有師範學校。

村上町 【都邑名】

日本越後岩船郡之首都。新潟之東北。人口殷繁。物產有桐油等。

杉關 【關隘名】

在福建光澤縣西。江西南城縣東。位於杉嶺之上。扼贛閩交通之咽喉。明初取閩。卽出此道。爲歷史上著名之關。

杉嶺 【山名】

在江西省黎川縣東七十里。介贛閩之交。上有杉關。爲贛閩交通要道。

杉松岡 【地名】

在奉天海龍縣城東南百里。有河運之便。並產煤礦。

杆椿村 【土目地名】

屬雲南省騰越道。

杜黎 Monte Dore 【山名】

在法蘭西之中央稍南之一山脈。

杜內脫 Torata 【島名】

一作于于智。摩鹿加羣島中之一島。爲荷蘭領。昔與明人交通。稱于于智。

杜味納 Dvina 【河名】

(甲) 爲俄國北部之大河。全長七百八十里。北流注入白海(White Sea)。下流可通舟楫者。凡三百五十哩。盛產魚產。有運河與窩瓦河、厄瓦河、及波羅的海相通。(乙) 南杜味納河。或稱寶納河。在俄羅斯西部。全長百四十哩。注入里加灣。

杜斯堡 Disiburg 【鎮名】

爲德國來因河東岸三靈鎮之一。一九二一年。協約國因德國不能履行賠款。英法比三國軍隊。曾佔據之。爲倫敦會議。第一之懲戒條件。

杜勝堡 【鎮名】

在紅蘇大名道東明縣北六十里。界連普濟。夙稱要衝。現擬設縣佐於此。

杜爾伯特 【部落名】

舊屬東內蒙古哲里木盟之地。今改隸黑龍江省。

杜塞爾道夫 Disseldorf 【都邑名】

爲德意志之都邑。位於來因河右岸。有美術學校及算術館。製造業甚盛。自世界大戰後。德國不能履行賠款。協約國曾佔領之。

扶風 【縣名】

舊屬陝西鳳翔府。今屬陝西關中道。縣接東北。有岐山之綿瓦。交通上則當長安與鳳翔驛站之要衝。

扶南 【縣名】

舊名新寧州。屬陝西南寧府。今改縣。並更名。屬廣西南寧道。陸路至南寧(舊寧)百三十里。水路二百十里。位於左江之右岸。住民夏季從事農業。冬則榨落花生油。運販南寧。

扶餘 【縣名】

屬吉林省濱江道。原爲新城府。今改縣。並更名。城頭卡路河東岸。因松花江之水運。城南船舶輻輳。與吉林龍江等處。互通貿易。其於營口蒙古等處。則由陸路與之通商。輸出品有小麥、小米、高粱、豆類、毛皮、布

正等。

扶溝 【縣名】

舊屬河南省陳州府。今屬河南省開封道。縣城瀕賈魯河之左岸。水利頗盛。航路與周家口交通。

掛克 Peak 【山名】

英格蘭中部德爾福(Derby)省北部之一山。山高二千尺以上。

利川 【縣名】

舊屬湖北施南府。民國初元。屬湖北荆南道。民國十一年。改屬施鶴道。

利非 Liffey 【水名】

愛爾蘭東部之河。向東流經都柏林大邑而入阿爾什海。

利姆 Linn Fjord 【峽灣名】

在丹麥之日德蘭半島西北部。一八二五年。因起海嘯。地峽破壞。遂成今日之狀。

利津 【縣名】

舊屬山東武定府。今屬山東省濟南道。地扼黃河之口。當大清河故道。以產

利島 【島名】

日本伊豆七島中之最小島。大島之南十二里餘。沿岸岩石峙立。為船舶之避港地。

利馬 Lima 【都會名】

南美秘魯之都城也。厥形繁盛。我有領事駐此。

利薩 Lissa 【島名】

阿得里亞海(Astria)中之一小島。一八六六年。奧艦隊大破軍於此。

利巴嫩 Libanon 【山脈名】

巴爾干山脈之山脈。高一千呎。即白山之義。東部稱西里亞。西部稱前利巴嫩。

利多牙 Ladoga 【湖名】

俄羅拉多牙湖。在俄羅斯西北境。長三百六十里。廣二百十里。面積約六千餘方哩。群拉多加族。

利吉拿 Regina 【郡邑名】

在加拿大西北部。為亞爾尼波州之首

利物浦 Liverpool

●(商港名)位英格蘭西海岸。為棉花棉布之轉運地。繁盛次於倫敦。●(山脈名)在澳洲東南部。為大分水嶺之支脈。南與藍山脈(Blue Range)及澳大利亞阿爾卑斯山脈(Australia Alps Range)相接。

利根川 【水名】

在日本東海道。為關東第一巨流。發源於平岳附近之花樹巖。及其東南之笠科山。水系延長凡二千八百十餘哩。下流傾斜頗緩。因潮汐作用。水量頗大。為日本第一有利之河流。

利國驛 【地名】

在江蘇銅山縣境。東北與山東嶧縣接相銜。為蘇魯二省交界之地。當微山湖之尾。位置形勢。頗為佳勝。附近有東馬山。為津浦鐵路車站所在地。西馬山有鐵礦。產頗豐富。

利比里亞 Liberia 【國名】

位於西非洲之西南海岸。現為共和國。自一八二三年。脫離英國解放之奴隸。創殖民公司。及一八四七年。得英德之援助而獨立。非洲黑人所建之國。具有歐美風。且由之前建設者。惟此而已。

利耶諾斯 Lianos 【平原名】

為西班牙語。原野之義。介於委內瑞拉、哥倫比亞之間之一大平原。當勒諾哥河之流域。原野廣至十五萬方哩。鮮樹木。而牧草最為繁茂。

利羅克爾 Le Locle 【郡邑名】

瑞士之郡邑。位於牛非砂德爾西北一〇哩。居民皆善工藝。男製鐘錶。女事繡織。

利伯里維爾 Liverville 【郡邑名】

法國亞爾德內斯州之縣市。市街附海。屋宇整然。十七世紀後。鑲於繁盛。製造銅器、火具、釘等。而煤、鐵、酒類之貿易亦盛。

利森治彼日 Hissengehing 【山脈名】

維憲志之山脈。在捷克國西里西亞與波希米之北。長二三哩。其中之最高者。有該哥彼山。高五二六〇呎。德人夏季遊樂之地也。

利奔坦阿爾卑斯 Japortine Alps 【山脈名】

在比奈阿爾卑斯山系之東。綿互於瑞士之東南部。最高峰達三千六百五十六呎。有新著倫嶺。橫斷此山脈。為通置大利之要道。

酉陽

【縣名】舊為武陵州。屬四川省。今改縣。屬四川東川道。【山名】在今湖南沅陵縣。亦名小酉山。

酉溪 【水名】

一源酉水。發源四川酉陽縣。東流入湖南永綏縣境。溫保靖縣。折而東南流。至沅陵縣西。注入沅江。為古時武陵五溪之一。

巫山

【山名】有二。(甲)在四川巫山縣東三十里。巴山之脈至此特起十二峯。總稱巫山。長江流貫其間。非亭午夜分。不見曦月。名曰巫峽。(乙)在山東肥城縣西北。為春秋時齊靈公登之以望晉師之山。【縣名】舊屬四川夔州府。今屬四川東川道。

巫峽

在四川巫山縣東。湖北巴東縣西。由巫山約東而成(參觀巫山條)。首尾百六十里。與西陵巖並稱長江三峽。

巫溪 【縣名】

原名大寧。屬四川夔州府。今改縣。屬四川東川道。縣城瀨大寧河左岸。良城】(甲)【都邑名】

(甲)在西班牙東北部。古代為一王國。地多山岳。樹木繁茂。其產樹膠為良材。惟土地瘠瘠。農業不甚發達。居民多以牧畜為業。(乙)中央亞美利加洲尼加拉瓜國之都邑。距太平洋海岸一

〇里。而位於尼加拉瓜湖西北二〇里處。屋宇低平。惟寺院頗稱壯麗。

良常 【山名】

即茅山。在江蘇金壇縣西六十五里。與句容縣接壤。詳茅山條。

良鄉 【縣名】

舊屬順天府。今屬京兆地方。京漢鐵路。由此南行三里。即抵坨里支路發端處。出產有栗子、小麥、酒等。

防城 【縣名】

本防城寨。清置縣。屬廣東欽州。民國初。屬欽廉道。縣境南臨海口。瀨東京漢。縣西有防城河。南流注於海。

防府町 【都邑名】

日本周防佐波郡之首都。山口町之東南。人口繁盛。有鐵路車站。產食鹽頗多。

夾江 【縣名】

舊屬四川嘉定府。今屬四川建昌道。在樂昌(嘉定)之西北。縣城瀨青衣江之北岸。

夾浦 【水名】

在江蘇吳縣北。與吳縣分界。西當鮎魚口。東接吳淞江。吳江為吳江浙之咽喉。夾浦為吳江之衝要。

夾溝 【鎮名】

屬安徽宿縣。此地為津浦鐵路入安徽之第一站。車站在鎮之西南。

夾梁 【山名】

在福建莆田縣西北。一名東山。宋鄭樵曾讚譽於此。世稱樵曰夾梁先生。

夾皮溝 【地名】

在吉林樺甸縣南境。以產金著稱。

孝順 【鎮名】

在浙江金華縣東。人口稠密。市肆繁盛。

孝義

①【縣名】舊屬山西汾陽府。今屬山西襄寧道。②【舊縣名】舊屬陝西省之孝義縣。今縣為柞水縣。③【鎮名】(甲)在河南孟津縣東南。地瀕洛水與黃河之會口。交通甚盛。(乙)在陝西大荔縣。

孝感

①【縣名】舊屬湖北漢陽府。今屬湖北江漢道。通京漢鐵路。站距縣八里許。城外有孝感碑。縣以此得名。②【泉名】在山東歷城縣北。相傳有孝子居此。泉湧其旁。因名。其水溢為小渠。與四望湖合流入城。又西入灤水。

孝豐 【縣名】

舊屬浙江湖州府。今屬浙江錢塘道。縣境以天目山脈之環繞。頗多高地。森林甚盛。以竹為最多。

孝陵衛 【地名】

在江蘇江寧縣東北朝陽門外。當鍾山之陽。其地有明太祖之陵。明時置衛守護。故名。

忻口 【山峽名】

在山西忻縣北五十五里。兩山相交。洩沱水經流其下。明季築城於此。頗為險要。相傳漢高自平城還軍。至此忻然。故名。

忻城 【土縣名】

屬廣西省柳江道。

忻縣 【縣名】

屬山西省雁門道。舊為州治。今改縣。縣城據洩沱河支流牧馬河北岸。密邇太原。商務繁盛。

完達 【山脈名】

為長白山北支之一。其脈延至吉林省東北境。與黑龍江省之內與安嶺東支。隔江遙接。斜亙依爾道之中央。有紫庫爾嶺、哈達嶺、阿爾哈山諸高峯。

完縣 【縣名】

舊屬直隸保定府。今屬直隸保定道。與潛城交界處。產有煤礦。

宏道 【鎮名】

在山西省崞縣。民俗強悍。為繁要之區。現擬設縣佐於此。

努比亞 Nubia 【地方名】

在非洲東境。埃及之南。本埃及領地。今為英埃共管。全境多沙漠。名曰努比亞沙漠。為撒哈拉沙漠東境餘波。內多沙漠沼。

努魯爾虎【山嶺名】

亙於熱河區東南部，老哈河東岸。其南接盧龍峯。

芒市【土司地名】

舊屬蒙自水昌府。爲土官放氏世襲。稱爲芒市安撫司。今屬蒙自。

芒碭【山名】

在江蘇碭山縣東南。分爲二山。與河南永城縣接界。二山相去八里。背漢高祖曾亡匿於此。是以有名。

亨德費斯 Hammerfest【都邑名】

一作哈爾費士斯。在挪威之北部。北臨北冰洋。爲歐羅巴洲最北之都會。冬季晝夜。常見北光。且有夜中太陽之奇觀。自五月至七月。凡兩月半餘。太陽無沒入之時。自十一月至正月。凡五十日。日夜皆成黑暗云。

孚遠【縣名】

清屬新疆迪化府。今屬新疆迪化道。土名濟木薩。縣城陸路。北通科布多。

東城【鎮名】

南通迪化。爲回蒙商旅往來之衝。在直隸河間縣東北六十里。爲全邑巨鎮。且與大成、任邱、青縣等縣接壤。盜匪出沒無常。現擬設縣佐於此。

東鹿【縣名】

舊屬直隸保定府。今屬直隸保定道。位於管縣城之東南約六十三里。平野廣闊。滏陽河之支流。在其南方。由西而東流。縣內人口稠密。道路整齊。教育普及。

牡丹【江名】

上源曰勒福善河。出吉林省東南牡丹嶺。東北流注畢爾喀湖。又東北爲瑯爾哈河。過寧古塔城東。又曲折東北流。至三姓城。西入松花江。

攸縣【縣名】

舊屬湖南長沙府。繼屬湖南湘江道。縣城瀕飲水與洙水之會口。

余山【山名】

(甲)在江蘇松江縣城西北二十五里。

相傳有余姓者隱居於此。故名。又名西段山。山多竹。所產之箭頭著名。

山高三十餘丈。周圍約十餘里。爲九峯之一。清同治二年。西人於山上購地。建築教堂。及天文臺。旅行者多戾止焉。(乙)在江蘇吳淞口外。與陳山相對峙。航行黃海者。以此爲標志。

余橋【鎮名】

在浙江鎮海縣城東南六十里之地。人煙稠密。市況繁盛。水路通用江。有汽船往來於鄞縣(寧波)及上海間。物產以魚族及海產品爲最著。

盱江【水名】

上源爲汝水。發源江西南省廣昌縣。經南豐南城二縣。合黎川之東江。至臨川。合宜黃水及寧水。西北流。正支曰武陽水。折東北至三江口會贛江。入鄱陽湖。源流千三百里。

狄道【縣名】

舊稱州。屬甘肅蘭州府。今改縣。屬甘肅蘭山道。縣城在洮河東岸。古爲

南江 【水名】

秋道縣。歷史上顯著名。

一名鄧江。在浙江鄞縣東北。源出四

明山。源溪澗之水。東北流。至鄞縣

合衆化爲二江。東流至鎮海縣東入

海。東對舟山羣島。江流甚急。可通

巨輪者。惟鄞縣以東西已。

坎大布連 Cantabrian 【山脈

名】

爲西班牙北部之大山脈。自比利牛斯

山脈西支。綿亙於伊比利半島北境。

兩連於大西洋。最高峯曰阿尼安斯歐

羅巴 (Renas de Anso)。高二千六

百六十二米。

均口 【地名】

在湖北光化縣西北。均水直注於河。

均縣 【縣名】

舊稱州。屬湖北襄陽府。今改縣。屬

湖北襄陽道。城瀕漢水之南岸。

坊子 【鎮名】

在山東濰縣東南三十里。中外商人

多雜居於此。膠濟鐵路有支線通至此。

盛產煤礦。先後爲日德所經營。今中

國務收回自辦。並擬開爲商埠。

岑溪 【水名】

在浙江定海縣西北。舊爲戍守要地。

岑溪 【縣名】

舊屬廣西梧州府。今屬廣西蒼梧道。

縣勢瀕西江支流之蒼昌江。境內山多

田少。但農產頗發達。米、豆、麥及

瓜、薯甚多。並產荔枝、龍眼、柚橘

等果品。

岐山 【縣名】

舊屬陝西鳳翔府。今屬陝西關中道。

即古岐周之地。北境有岐山。西方一

望平曠。詩所謂周原隰者是。周秦

匡山 【山名】

有三。(甲)在四川江油縣。西接彭明

縣界。亦名大匡山。(乙)在浙江龍泉

縣南一百二十里。其山四旁奮起。而

中竄下狀如笄尾。故名匡山。(丙)在

江西之廬山。亦名匡山。相傳古時爲

匡氏隱居於此。詳廬山條。

妙高 【山脈名】

朝鮮西北部之山脈。自西向東。綿亙

於平安北道。其高峯曰妙香山。

秀山 【縣名】

舊屬四川西陽州。今屬四川東川道。

縣境位於四川省之東南端。連南與貴

州省接界。溯西水東岸。

秀水

●【河名】在浙江嘉興縣北。爲南湖之

下流。北流入滬河。亦稱繡水。舊時

邑名以此。●【舊縣名】舊嘉興府治之

秀水縣。今併入嘉興縣。

秀州塘 【鎮名】

在江蘇省松江縣之西南。俗呼官塘。又

西府六十里。達浙江嘉善縣之楓涇鎮。
【縣名】

舊屬安徽省和州。今屬安徽省安慶近。
縣南有運清鎮。市況頗繁盛。

余市町 【邑名】

日本後志余市郡。人口殷繁。前臨海
灣。爲最好之漁場。水深可容巨舶。

些耳德 Zehnde 【河名】

一作歇爾脫河。發源於法蘭西東北部。
流貫於比利時。北流趨荷蘭境。注於北
海。全長二五〇哩。沿岸多重要都會。

如比利時之安凡爾斯。及根維。皆瀕
此流域。河流所經。農業尤爲發達。

延川 【縣名】

舊屬陝西延安府。今屬陝西省榆林道。
縣城黃秀延河與永平川會口之南岸。
其地亦產煤油。

延平

【舊府名】即今福建省南平縣。城池
險固。與邵武相倚。古有銅延平。鐵
邵武之稱。【津名】一名劍津。在福

建南平縣東。南平舊名延平。故名。
即今之建寧。

延吉

【道名】屬吉林省。治延吉縣。轄縣
八。延吉、寧安、琿春、東寧、敦化、
額穆、汪清、和龍。【縣名】舊爲府
治。今改縣。爲吉林延吉道治(即廟
子街)。清初爲南荒園場。自韓人越
境私墾。遂與日人發生間島問題。嗣
雖交涉爭回。卒開龍井村、頭道溝等
處爲商埠。其地產金銀鐵頗富。

延安 【舊府名】

即今陝西省咸陽縣。

延長 【縣名】

舊屬陝西延安府。今屬陝西省榆林道。
以產煤油著名。縣境之煙霧溝、宋家
莊、王家莊。爲出產額最富之煤油礦。

延津 【縣名】

舊屬河南南衛輝府。今屬河南河北道。
南距開封六十五里。工商業不振。惟
附近蠶桑頗盛。特設蠶桑學校。收集

十五歲以下之兒童。施以該科知識。
【縣名】

延慶

舊稱州。屬直隸宣化府。今改縣。屬
直隸口北道。介於居庸南北二口之間。
四十五里。爲關四重。風稱天險。

延岡町 【都邑名】

在日本宮崎之北。物產以生絲、茶、
紙等爲最著。

罕布什爾 Hampshire or South
hampton 【地名】

英格蘭南部沿海翁脫(Clonte)省之一
邑。在威地島(Lor'vight)之北。
一名南安普敦。

辛濟 【鎮名】

在直隸東鹿縣城西約二十里。商業頗
發達。較城內爲繁盛。

岔溝門 【鎮名】

在奉天東邊道輯安縣。地濱渚江。人
類輻輳。現擬設縣佐於此。

八畫

亞丁 Aden

【港名】在亞洲阿剌伯半島西南。巴布厄爾曼得海峽之東。南隔亞丁灣。本爲土耳其領。自一八三九年以來。爲英亞洲領土之一。【部邑名】即亞丁首邑。以地當東西洋航路之衝。軍本商港。均屬重要。

亞里 Arica 【山脈名】

總貫於法蘭西之西境。係構成布勒塔尼半島之主要山脈。附近一帶。爲邱陵地。

亞東 【商埠名】

一名牙屯。在西藏南境西出之部。當春至候谷南方之門戶。爲邊疆要區。清光緒二十三年與金條約。圖爲商埠。清時設亞東關於此。其稅關屬於北京。無稅務河之設。

亞波

【港名】在歐洲芬蘭之西南部。

波羅的尼亞灣東岸。芬蘭灣北岸。扼波羅的海之門戶。一八一九年。曾爲芬蘭國之首都。【島名】菲律賓實黎島中奈格羅島南之一小島。

亞待 Ardena 【鎮名】

意大利之一鎮。羅馬之南二四哩。距地中海三哩之地。

亞珍 Aohin 【都邑名】

位於蘇門答刺島之北部。與尼可巴羣島隔海相望。由印度錫蘭島。航行麻刺甲海峽之窄礙地。

亞達 Azov 【海名】

一名美荷的斯湖 (Meotis Palus) 位於歐洲俄羅斯之南境。克里米亞半島之東。自黑海之北。滲入之海。而頓河之淤泥。陸續輸入此海。

亞倫 Arlon 【都邑名】

在歐洲比利時東南部。有鐵道與盧森堡相通。爲盧比二國接壤之處。

亞眠 Amiens 【都邑名】

位於歐洲法蘭西之北部。有鐵道南達

巴黎。北達索美。當一九一四年之大戰爭。德攻索美之後。其地爲戰爭劇烈之區。

亞琛 Aachen 【都邑名】

一名阿克西拉恰比爾 (Aix la Chapelle)。爲德意志萊因省之市府。德國最古市府之一。沙爾帝城墓在焉。今爲齒工業之中心地。自一九一四年大戰役之結果。凡爾賽條約所訂割與比利時之歐本等地。即由此以西爲界。

亞森 Assen 【都邑名】

位於荷蘭東北部。西瀕北威靈斯運河。鐵道北通至哥羅尼根。南通至墨爾爾。

亞斯 Ash 【都邑名】

在比利時西南部。與比京布魯塞爾相接近。有鐵道可通。

亞當 Adams

【山名】(甲)在遠東半島之西岸。清光緒三十一年。俄租旅大。其陸地之北端。即以山脊爲界。今爲日租地。(乙)屬美國白山脈第二之高峯。高五

千八百呎。與華盛頓山相接。(四)屬美國喀斯喀特 (Cascades) 山脈之高峯。高九千五百呎。(丁) Admit's peak 在印度錫蘭島上。山體爲圓錐形。高七千四百呎。山頂有佛寺。爲錫蘭人崇拜之處。⑤【都邑名】(甲)在英國麻沙米色得士州。爲貝克希郡之都會。位於新森林教爾之西北四十七哩之度。(乙)美國紐約州尤弗松郡之都會。鄂斯維哥東北四十哩之度。⑥【海灣名】潮遼東半島之西岸。俄日先後租借旅大。西部之界即起於此。⑦【橋名】在印度錫蘭島之西北約三十哩之處。有危險之淺灘。或稱拉馬勃利基 (Kamat Bridge)。築橋於其上。與印度東南海角相接。

亞路 Aroo 【羣島名】

爲大洋洲之羣島。位於巴布亞島之西南。由八〇有奇之珊瑚礁所成。輸出品有真珠母、真珠、龜甲、檳榔島等。

亞諾 Anno. 【河名】

中外地名辭典 八畫 亞

發源於亞平寧山。水流所經。風景美麗。長約一百五十哩。注於里古利安海。上流由迅河與低伯河相聯絡。

亞爾 Ayr. 【都邑名】

蘇格蘭亞爾州之都會。在同名之河口。爲一良港。有船渠焉。

亞蘭

●Aran【島名】位於英吉利蘇格蘭部之西南。當克蘭特港口。爲船類航行北峽之奇蹟地。●Aland【羣島名】在歐洲波的尼亞灣之南。介於芬蘭瑞典之間。舊爲俄領。自世界大戰後。瑞典於和會有要求此羣島歸其管理之舉。山聯盟會議決。仍歸芬蘭管理。●Azincourt【鎮名】法蘭西之一鎮。在聖保羅之西北一三哩。

亞巴科 Abaco 【島名】

在大西洋西印度羣島之最北部。爲英領巴哈馬群島之一。

亞及爾 Ayr. 【地方名】

蘇格蘭西部之一州。

亞加底 Aegina 【地方名】

新蘇格之本名。

亞加答 Asellu 【港名】

法蘭西之南方之港。距地中海三哩。

亞布威 Aboville 【都邑名】

在歐洲法蘭西之西北部。位於索美之北。扼多維爾海峽之口。地當衝要。有鐵道南通巴黎。

亞尼華 Aniva 【椰名】

庫頁島東部最南端之椰。俄稱爲知床椰。與日本北海道北端之奈奈谷椰相對。而其他一端之海邊。即稱爲亞尼華椰。

亞平寧 Apennines 【山脈名】

爲歐洲阿爾卑斯山之支脈。延袤意大利半島之上。其最高峯達九千五百四十餘呎。

亞西爾 Aisir 【地方名】

在阿剌伯半島之西南部。西瀕紅海。東接阿剌伯沙漠。地形狹長。舊屬土耳其領地。自世界大戰後。將合併於

漢志新王國。

亞多亞 Atois 【地方名】

薩法蘭西多維爾海峽地方。

亞耳特 Aita 【河名】

在歐洲羅馬尼亞西境。發源達那西里

瓦尼亞山脈。由西南流。會於多爾河。

亞克拉 Akkra or Acoora 【都

邑名】

為西非洲英領黃金海岸之首府。亦為

重要之港。

亞里加 Arica 【海港名】

為南美洲智利國最北之港。毗鄰秘魯

割領之地也。四周風景絕佳。當波利

維亞之門戶。有鐵道通至拉巴斯。

亞利智 Aletsch 【冰河名】

在瑞士山中最大冰河。自錫登羅

之前。下至羅尼河之谷。

亞伯頓 Aberdeen 【都邑名】

在蘇格蘭。有新舊二處。(甲)新亞

伯頓。為蘇格蘭亞伯頓州之首邑。且為

海港。位於敦地(即Don, Dee)口

之間。有種種製造所。(乙)舊亞伯頓。

在蘇格蘭敦河口。去新亞伯頓凡一哩。

有馬查爾(Machar)寺院。及王家大

學(King College)等。在英國南

達哥塔州之伯羅那(Brown)。為同名

之都邑。

亞那哈 Anahuac 【高原名】

墨西哥之高原。由海面七五八〇呎以

上。

亞杜爾 Adour 【河名】

在法國西南部。源出比利牛斯山。注

入比斯開灣。全長百八十哩。其間七

十里內。有航行之利。

亞里拿 Arranos 【都市名】

意大利之那不勒東北之一市。高出海

面一五〇〇呎。其地有美麗之寺院。

亞利爾 Ailior 【河名】

為法國西羅亞爾河支流。源出西溫尼

山脈。曲折北流。與羅亞爾河會合。

河岸築有土堤。以導水勢。

亞拉圭 Araguay 【河名】

在巴西東北部。源深喀馬雅山東坡。

曲折北流與多干定河會。注入大西洋。

河口之西。為馬拉若島。其流域縱貫

加約波及巴拉等地方。

亞拉岡 Aragón 【地方名】

為西班牙東北部之一州。厄波羅河橫

斷於中央。北據多山。南為豐饒之河

口。當十五世紀時。曾為一王國。

亞拉特 Arad 【都邑名】

在歐洲匈牙利之東部。舊為匈國之都

會。位於馬洛斯(Maros)河之右岸。

建有要塞。製造煙膏。又為家畜。穀

物之貿易所。鐵道北通至布達佩斯。

西接達那西里瓦尼亞。自世界大戰後。

匈國割讓東部之地與羅馬尼亞。其地

遂為羅馬尼亞所領。

亞的加 Ation 【半島名】

希臘南部之一小半島。臨地中海。

亞松森 Asuncion 【都邑名】

為南美巴拉圭都城。濱巴拉圭河之左。

又為巴拉圭一大商埠。

亞味農 Avignon 【都市名】

法國南部之都市。屬河哥立斯邑。在
那尼新河與羅尼河會合處之東北岸。
距巴黎僅五十英里。

亞保基 Aboukir 【都市名】

在埃及尼羅河口之一都市。

亞南巴 Anamba 【羣島名】

為亞洲馬來羣島之一。羅列於新嘉坡
之北。安南之南。亦為航路要衝。

亞勃斯 Bender Abass 【都邑
名】

波斯之濱海都邑。在波斯灣口。

亞威羅 Avieno 【都邑名】

位於葡萄牙之西部。北接俄伯爾多。
南達古昔巴塔。扼南北鐵道之中心。

亞胡斯 Aarhus 【鎮名】

一譯作阿爾哈斯。在歐洲丹麥之日德
蘭半島東岸。為鐵道中心。穀類家畜。
以此為集散地。

亞哥郎 Arum 【都邑名】

在歐洲巴爾幹半島西北部。當大戰前。

屬匈牙利。為哥羅地亞。斯拉伏尼亞
之首邑。與奧地利之喀尼鄂拉接壤。

今則隸巨哥斯拉夫新王國之版圖矣。
地臨塞河。有鐵路與奧。意。交通。

亞索斯 Athos 【山名】

在希臘之東南。突出於塞羅尼加 (S
lonica) 半島之南端。山高六千七百
八十呎。

亞畢來 Albur 【都邑名】

在新南威爾士。以酒著名。

亞速爾 Azors 【羣島名】

位於葡萄牙西通西八〇哩之海上。為
大西洋中之羣島。有火山島九。為葡
國所領。一四三二年。發見此島。

亞格拔 Akabah 【灣名】

在紅海東北部之灣。

亞馬非 Amali 【灣名】

意大利那不勒斯。撒列諾灣北之灣。

亞馬孫 Amazon

【河名】一名Mannan 河。源出南美
安達斯山脈東麓。東流挾諸支川。入大

西洋。長三千哩。河口廣五十哩。深二
百呎。流域之廣。水量之大。全球無匹。

◎【流域名】亞馬孫流域之沖積平原。
頗稱參闊。流域達二百五十萬方哩。
植物繁茂。上流河道。全屬森林界。

亞格拉 Agra 【都會名】

在英領印度之合衆部。臨朱木余河。
鐵道有四。俱由此出發。交通頗便。

昔在英臥兒帝國。與德里同為首都。
為歷史上有名之地。宮殿寺院。猶有
存者。出產有棉絨食鹽藥物砂糖等。

而以金銀細工。及石之彫刻物為著。

亞基利 Amelia 【都邑名】

意大利之一鎮。特來斯之西二二哩。
其地屢開宗教會議。

亞勒伯 Aleppo 【都邑名】

一稱亞列波。在亞洲阿剌伯半島西北
境。在屬土耳其。為敘利亞北部之商
埠。亞美尼亞及美索不達米亞貨物均
於此集散。自世界大戰後。法蘭西佔
有敘利亞全境。故此地亦歸其管理。

亞細亞 Asia 【洲名】

為五大洲中之最大者。位於東半球之東北部。面積占地球全陸三分之一。其名稱之由來。或謂係古時安息之屬。或譯稱東方日出之處。其間高山大湖高原及大沙漠等。俱為世界第一。人種以黃色人種居多數。馬來及高加索種次之。惟本洲獨立之國。僅我國、及日本、暹羅、波斯、阿富汗諸國而已。

亞略拉 Aouai 【山脈名】

在南美洲巴西之東北部。總互於非亞那之南。為圭亞那與巴西天然之界。

亞都瓦 Adowa 【都邑名】

位非洲東北。為阿比西尼亞國之第二都邑。一八九六年。意大軍。曾敗於此。阿國遂宣告獨立。

亞森森 Ascension 【島名】

為大西洋中之火山島。距非洲一千哩。位於聖赫勒拿島之西北。為英國領地。有英海軍之石炭供給所。且有堅固之

亞橙屋 Arachon 【灣名】

法蘭西之西海岸南部之一灣。

亞達那 Adaha 【都邑名】

為小亞細亞之一州。都會同名。南瀕地中海。為敘利亞小亞細亞間之中心市場。世界大戰前為土耳其領地。戰後。歸意大利代管。今仍屬土。

亞道爾 Adour 【河名】

在歐洲法蘭西之西南部。一名亞杜爾。詳亞杜爾條。

亞拖諾 Artona 【都邑名】

鎮領荷蘭德普州之都邑。在易北河之北岸。產羊毛、蠶絲、石鹼等。

亞撒的 Ashanti 【地方名】

為英領非洲之黃金海岸。進北之高地。氣候不適健康。惟其地樹木豐茂。灌溉便利適於耕作。輸出品有椰子、椰子油、橡皮、木材等。昔為西部非洲黑人所領之王國。因內部屢起戰爭。終乃合併於英領黃金海岸之殖民地。

亞爾堡 Arberg 【山名】

阿爾卑斯山系之一部。地羅利之一山。高聳於伯利第士與君士坦利湖之間。

亞薩密 Assam 【地方名】

位於印度孟加拉之東北端。沿恆河支流之沖積平原。地多沃土。栽培茶樹。產額甚多。自西歷一八二〇年。歸於英領。

亞蘭及 Aranjuez 【都市名】

為西班牙馬德里地。東南二八哩之一都市。

亞大降馬 Atacama 【都邑名】

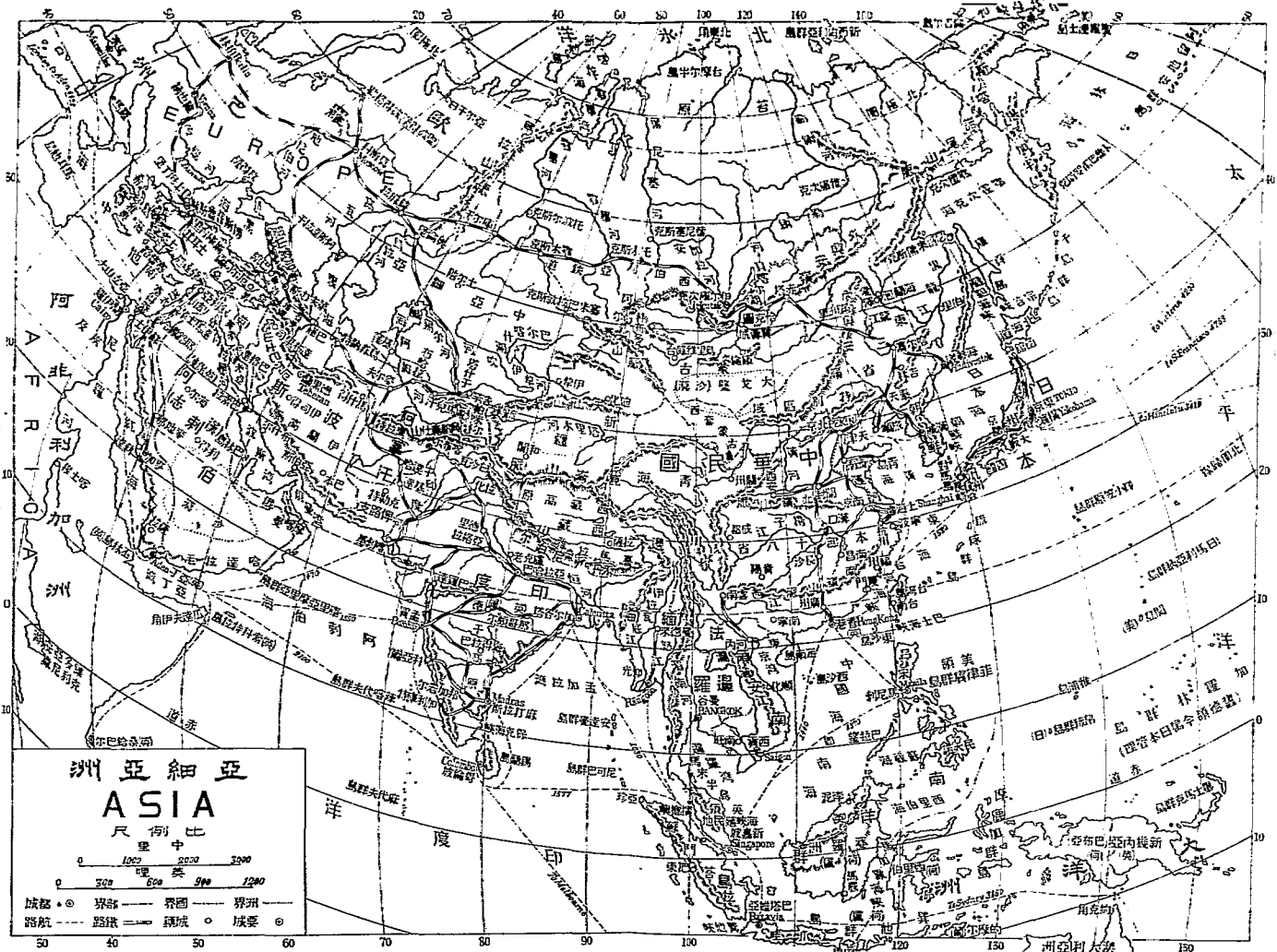
在南美洲智利國之北境。地係沙漠。全年乏雨。產金頗富。其他銀、銅等礦亦甚多。

亞不路息 Abruzzi 【高原名】

意大利之亞平寧高原地方之一。

亞日送爾 Ajmir (Ajmere) 【都邑名】

英領印度之一州。當一八一八年。以五萬羅比較買。都府同名。為棉花。



羊毛、鴉片、棉紗、煙草等之市場。
亞加得斯 *Agades* 【羣島名】

位於歐洲意大利西南海中。當西西里島之西北部。屬意大利。

亞卜爾丁 *Aberteen* 【港名】

在歐洲英吉利之蘇格蘭東部。即亞伯頓。詳亞伯頓條。

亞立山大

● *Alexandria* 【海名】(甲)在小亞細亞東南部。為亞勒伯之外港。舊屬土耳其。凡亞美尼亞及美索不達米亞之貨物。俱於此輸出。(乙)在非洲東北部。為埃及陸地地中海之第一商港。有鐵道與開伊羅交通。昔城為波斯王亞力山大所建。故名。● *Alessandria*

【都邑】軍大利西北部之都會。地勢繁茂。市街繁華。在都靈(Turin)東南五五哩。臨波河上流。為入路鐵道線之中心。且為熱那亞港運糧之樞紐。

亞西那拉 *Ainara* 【島名】

在意大利撒丁島之西北。哥塞牙島西南。土地肥沃。未盡開發。

亞西里亞 *Assyria* 【地方名】

古為西部亞細亞之一帝國。土地肥沃。文明頗進。今為亞洲土耳其所領之一州。

亞西尼波 *Assiniboia* 【地方名】

加拿大之一州。南與亞美利加合衆國接界。

亞加納尼 *Akanania* 【地方名】

希臘西部之一州。西界伊奧尼海。北瀕西白勒西海。

亞利干的 *Alicante* 【海港名】

為歐洲西班牙之軍港。東臨地中海。與巴里亞利斯羣島。遙遙相對。勢頗扼要。

亞里蘇那 *Arizona* 【地方名】

為亞美利加合衆國西南之一州。南界墨西哥。西接加利福尼亞。東接新墨西哥。富有金銀銅山。土地肥沃。有名之哥羅納谷在焉。

亞伯達爾 *Abertare* 【地名】

在澳洲南威爾士格羅蘭州(Glamorgan)鐵山之工業地。位於默萊底維爾(Meredyr Eryri)西南凡五哩之處。附近有石炭礦。及鐵礦。

亞的拉多 *Arato* 【河名】

發源於南美洲安第斯山西部山地。流長三百哩。注於達利安灣。航運便利。自河口二百五十哩間。汽船通焉。

亞拉哈巴 *Alahabad* 【都會名】

英領印度中央之一都會。恆河與朱木余河相會之點。距加爾各答五五〇哩。鐵道自此通於加爾各答市與孟買市。

亞拉佛拉 *Arifura* 【海名】

在澳大利亞洲之北境。的際爾海之東。班達海之南。介於巴布亞島與澳洲之間。為太平洋之一部。

亞拉巴馬 *Alabama* 【地方名】

為北美洲美利堅合衆國四十八州之一。位於墨西哥灣之東北。田納西州之

亞拉拉脫 Ararat 【山脈名】

在亞洲西部。亞爾美尼亞之火山。高一萬七千呎。綿亙於俄、波、土、三國之境內。

亞克林敦 Acuntyon 【都邑名】

英國蘭加希州之都邑。位於利物浦之東北凡三十四哩之處。製造織造、染料、及發掘石炭等甚盛。

亞那波里 Annapolis

①【港名】北美洲新蘇格蘭 (Nova Scotia) 之海港。臨芬地 (Fundy) 灣頭。②【都邑名】美國馬里蘭 (Maryland) 州之首邑。

亞美尼亞 Armenia 【國名】

世界大藥前為東土耳其五區之一。在小亞細亞之東。地勢多山。幼發拉底斯、底格里斯河河源境內。本為獨立國。一八七八年。為俄波土三國所分割。自土耳其於一九一六年。迄一九一八年。助德戰爭失敗後。於是其地

之基督教徒。今俄屬之亞美尼亞人共謀獨立。協約國扶助之。今為蘇維埃聯邦之一。

亞美利加 American 【洲名】

簡稱美洲。分南北兩部。故有南美北美之稱。合他洲稱全球六大洲。十五世紀之末。有亞美利加。奉葡政府命。航行南美。著有美洲地勢風土記及地誌地圖等書。厥功甚偉。世遂以其名之。

亞思庫流 Ascutun 【都邑名】

在意大利中部。第洛部河右岸之都會。

亞得里亞

① Adriatic 【海名】在歐羅巴南端。介於意大利半島及巴爾幹半島之間。為地中海北岸一大海灣。② Adria 【都邑名】意大利羅維哥 (Rovigo) 州之都會。昔稱亞得里亞 (Adria) 或 (Atria) 又 (Hadria)。位威尼斯之西南約六十哩。距海岸不遠。地多寺院及古代之遺物。

亞得里安 Adrian 【都邑名】

美國密芝辟州勒拿維 (Lansing) 都之首邑。位萊新 (Raisio) 河畔。特托伊 (Oetio) 之西南凡五十五哩之處。為工業之中心。時人稱為楓市。

亞得來得 Adelaide 【都會名】

在澳大利亞洲之東南部。為南澳洲之首邑。市街整飾。商業亦盛。羊毛、小麥等。於此集散。其外港為一八三六年所建設。澳洲大陸橫斷鐵路。即起點於此。航路直通至非洲加普墩。

亞斯伯倫 Aspern 【鎮名】

奧地利之一鎮。在維也納之東北四哩。多瑙河岸。一八〇九年。奧軍為拿破崙所敗。廟宇之飾戰死焉。

亞特蘭大 Atlanta 【都邑名】

為美利堅合眾國佐治亞州之第一商市。工業繁盛。扼東西鐵道之中心點。

亞倫達爾 Avondal 【都邑名】

在挪威之東南部。羅斯略基爾拉克映。附近以產鱒魚著名。

亞馬納克 Armagnacs 【地方名】
法國西之哥斯古尼之一州。以產葡萄酒及白蘭地酒著名。

亞脫巴拉 Adara 【水名】
非洲北部之河流。東北流入於尼羅河。

亞勒牙尼 Allegheny
●【山脈名】在亞爾卑斯山脈。在美國東部。屬亞巴拉吉安山脈之支脈。橫亘於田納西、加羅里那、勿羅吉尼亞、干的基、密州之間。與藍山脈(Bleu)平行。自東北斜向西南。最高處達六七一一呎。為密西西比河諸流之分水嶺。山中埋藏礦物頗富。●【都邑名】為美國賓夕爾瓦尼亞州工業之中心地。位於俄亥俄河畔。與比脫斯堡(Chillicothe)對岸。

亞畢什倫 Ashburn Pen 【半島名】
俄國東海西岸之半島。

亞普德人 Amentefo 【地方名】

在歐洲葡荷牙國之東南境。東以瓜達亞納河、與西班牙接界。

亞庫次克 Yankuch 【地方名】
一作亞古德新克。為西伯利亞東部之一州。首邑同名。在勒納河左岸。寒氣甚烈。人類稀少。摘業以毛皮為業。土人所製造之巨象骨器具。為此地之名產。

亞惹西哥 Ajaccio 【都邑名】
一作亞及西俄。為法蘭西哥羅牙島之首邑。昔拿破崙生於此地。是以著名。

亞達里亞 Adalia 【港名】
在亞洲土耳其之小亞細亞半島南部。瀕地中海東海也。自世界大戰後。其沿岸一帶之地。協約會議。委托意大利代管。

亞達曼華 Adamawa 【地方名】
位於非洲西部。南接喀麥隆。西鄰尼日利亞。世界大戰前。分屬英德。今為英法所分轄。

亞普利亞 Apulia 【地方名】

在歐洲意大利半島之東南。為古代有名之地。第二回普尼戰爭之戰場也。

亞斯馬拉 Asmara 【都邑名】
為非洲意領厄立特利亞之政廳所在地。地多沙漠。惟牧畜甚盛。有駱駝、牛、羊、山羊等之產。

亞爾及耳 Algiers (Alger) 【都邑名】
非洲法屬亞爾及利亞之首府。其地皆駐之。有鐵路通至西部之阿爾及耳。

亞爾內姆 Arnhem 【都邑名】
一譯作亞爾姆。為荷蘭之一都城。且為來因河左岸之良港。商業頗盛。西北與亞歷斯德片。相距五〇哩。有鐵路可通。

亞爾伯尼 Albany 【河名】
在北美洲加拿大之南部。源源溫尼伯湖。流域互安大路中央。注入若米斯灣。

亞爾伯特 Alberta 【地方名】
在北美洲加拿大之西部。為英領加拿

大九州之一。境內即布珠山萬峯。綿瓦於西南。太平洋橫流於東北。中央則小奴湖密蓄其間。有太平洋鐵道支線。東與薩斯喀特魯溫及馬尼多巴支源。為森林豐饒之地。南方則畜牧之業極盛。山地富於礦產。

亞爾波格 Aalborg 【地名】

在歐洲丹麥之日德蘭半島北部。扼里紓納灣之東南。漁船出入其間。有幾府之稱。

亞爾班尼 Albany

【港名】在澳洲之西南隅。為貿易港。英國海軍貯炭所在焉。在伯斯(Berth)東市二六一哩。有鐵道相通。航路東南可達新金山。【郡邑名】英國紐約州之首邑。在哈得孫河上流。商港及製造業極盛。【地名】蘇格蘭高原之古名。

亞德拉斯 Alps 【山脈名】

為非洲北部之大山脈。自摩洛哥之大西洋岸。至東方突尼斯海岸。此山脈

綿亘其間。成為亞德拉斯高地。及巴爾加空地。東至里比亞沙漠。尼羅河附近。地勢漸低。西部最高。稱為大亞德拉斯。

亞蘭得斯 Alands 【海峽名】

在歐洲瑞典之東部。北臨波的尼亞海。與芬蘭之亞蘭羣島。僅隔此峽。為俄瑞二國天然之界線。

亞薩烏特 Assouf, asyut 【都邑名】

在埃及開羅之南。瀕尼羅河岸。鐵路與開羅相連絡。產駝鳥。及象牙。

亞巴拉吉安 Appalachin 【山脈名】

一作押罷既佐山脈。綿亘於美國東部之高地。或稱亞勒牙尼山脈。高度僅千五百呎。至二千呎。較西部山脈為低。最高峯之密基特山(Citidalt)達六千七百餘呎。山多蒼鬱森林。肥沃豁谷。且富於煤石油諸礦。實為美國之利源。

亞加地南哥 Acahango 【山脈名】

為中央亞美利加之瓜地馬拉國之高山。山脈自墨西哥來。蟠繞於中美洲諸國。以此山為最高。高四千五百五十米。

亞加普爾科 Acapulco 【海港名】

為墨西哥國太平洋岸第一商埠。風景良佳。

亞古爾哈斯 Agulhas 【海角名】

為非洲最南端之嶺。在好望角之東南百哩之處。航行甚為危險。

亞馬索拿斯 Amazonas 【地方名】

在南美洲巴西國之中部。位於亞馬孫河之南。即為亞馬孫河流域之稱。其南北部皆為大森林。

亞馬台巴特 Amudabad

【地方名】為英領印度孟買之一地方。【都邑名】為印度孟買之都會。古

代頗繁盛。今尚存其莊嚴之遺跡。

亞浙貝勒哥 Archipelago **【羣島名】**

即多馬海之別稱。本希臘語。爲主海之意。英語則凡海之多島。或島嶼聚集之部。皆以稱之。此羣島中以羅得島、薩摩斯島、治阿島、及米地諸島爲大。舊屬土耳其。今屬希臘管理。

亞摩斯德丹 Amsterdam **【都邑名】**

當荷蘭國北海之濱。跨有九十小島。聯以宜橋三百。荷之大商埠也。貿易多香料。故有香市之稱。

亞撒巴斯加 Athabasca **【湖名】**

位於加拿大之薩斯喀特敦。亞爾伯特二州之間。面積較大。大熊、等湖佔其三分之一。由奴河 (Slave R.) 注入大奴湖。間接通馬更些河。

亞斯達拉干 Astrakhan **【港名】**

一作亞的茨。在俄國東南部雷瓦河 (Volga) 河之三角洲 (上至河口約五十哩) 爲裏海之要港。與亞洲盛通貿易。市民之半數。從事水產業。又爲俄國要海陸路之根據地。

亞當斯石爾 Adamstal **【地名】**

在捷克國摩拉維亞 (Moravia) 之布魯尼 (Brunn) 之北九哩之處。附近有著名之洞窟。

亞爾丁塔格 Aleknagich **【山名】**

一作阿勒騰塔格嶺。爲崑崙山系分支。亦作阿爾金山脈。北與陰山脈相接。

亞爾干口爾 Archangel **【都邑名】**

在歐洲俄羅斯北境。地濱白海。臨杜味納河口。雖爲俄國北方要港。但一年之內。大半結冰。

亞爾干薩斯 Arkansas **【地方名】**

地方名爲亞美利加合衆國南部之一州。南達路西亞那。東接密西西比河。其地多礦物。而適於棉麥。①【河名】賽西西北河第一之支流。發源落

機山脈。經哥羅拉多。及干薩斯二州。東流貫亞爾干薩斯及小石城。與密西西比河合。長約二千哩。舟楫可通者八百哩。

亞爾及西勒 Algairas **【港名】**

在西班牙直布羅陀嶺頭之港。

亞爾巴西特 Albarca **【都邑名】**

在歐洲西班牙東部。北臨周喀爾河。

亞爾克馬爾 Alkmar **【都邑名】**

爲北荷蘭之首府。在亞摩斯德丹之西北二十五哩之處。家畜、穀類及乾酪之貿易甚盛。

亞爾美利亞 Almeria **【海港名】**

在歐洲西班牙之南部。面地中海。航路四通。與非洲最爲接近。鐵道北可直達馬德里。

亞爾脫馬哈 Almatia **【河名】**

在北美合衆國依治亞州之河。

亞爾達布拉克 Aldabra 羣島名

爲英領非洲羣島之一。東臨印度洋。位馬達加斯加島之西北。

亞爾奈姆蘭 Arnhemland 地方名

一譯作亞爾汗地。在澳洲北部地方之北境。突出而成半島之形。沿岸多扇。東臨塔斯曼利灣。北臨亞拉佛海。鐵道通至南港。

亞爾德內斯 Arènes 地方名

爲法屬西北之一州。東瀕實士河。法國與比國交界之處。

亞的斯亞比巴 Addis Ababa 都會名

位非洲阿比西尼亞國之中央。阿之部城也。物產除農產外。以畜牧爲最盛。**亞德里亞那堡 Adriatic 都會名**

在歐洲巴爾幹半島東南部。舊爲土耳其領地。一九一三年巴土戰爭之役。

爲羅馬尼亞、希臘等所攻陷。繼卽爲土國所恢復。自世界大戰後。復爲希臘所佔。至希土戰爭後。仍屬土領。

亞爾薩斯勞蘭 Alsace-Lorraine 地方名

在歐洲法蘭西之西部。當一八七一年法爲普敗。割讓於德。自歸德後。直轄爲帝領地。自世界大戰後。凡爾塞條約。使德仍歸還於法。其地以產鐵著稱。

亞力山得羅夫斯克 Alexandrovsk 都會名

有二(甲)在歐洲俄羅斯南部之一部邑。近亞速海岸。築有堅固之要塞。(乙)在西伯利亞東海濱省之東岸。爲舊俄領北庫頁島首府。與北庫頁島隔海相望。州城同名。設有官署、學校、寺院、病院、博物館、圖書館、監獄等。港口通輕便鐵路。北與尼古拉夫斯克則通大橋。

亞爾伯特太子地 Prince Albert

Land 島名

在加拿大之極北。爲北冰洋中之一大島。

青七 江名

源出安徽省黃山之麓。曲曲東北流。入長江。流域皆有航行之利。得以小舟出蕪湖通至石埭縣。又以小汽船可達宣城縣。

青山 地方名

在日本東京赤坂區之西南部一帶地。有東宮御所、練兵場、共同墓地等。

青田

【縣名】舊屬浙江處州府。今屬浙江麗海道。明時劉基誕生於此。別稱劉青田。地產山石。可供鑄刻印章之用。

【山名】在青田縣治西北一里。有泉石之勝。縣以此名。

青衣 水名

源出四川蘆山縣東之蘆山。東北流經名山縣南。而入洪雅縣界。東南歷青神縣。又東南入夾江縣界之西。合於

大波河。

青伊 【湖名】

在江蘇流陽縣西北。流水自山東入江蘇境。東南流。又折而北流注入之。

青岡 【縣名】

又西與項湖相通。

青州 【舊府名】

舊屬黑龍江省海倫府。今屬黑龍江省龍江道。縣城瀕通青河。

青州 【舊府名】

即今山東省益都縣。

青城

①縣名。舊屬山東武定府。今屬山東濟南道。②山名。在四川灌縣西南五十里。一名青城都。山形如城。北接岷嶺。南接曉府。亦名赤城山。山高三千六百尺。周匝一百五十里。為蜀山之望。又名赤城山。

青浦 【縣名】

舊屬江蘇省松江府。今屬江蘇省滬海道。縣城北臨吳淞。土壤膏腴。產產品有稻米、棉花、豆類、瓜、棗及

青瓷等。

青神 【縣名】

舊屬四川省眉州。今屬四川省建昌道。縣城瀕岷江左岸。

青海

①湖名。古名仙海。土人稱庫庫諾爾。在青海地方東部。水色青碧。周凡五百餘里。湖畔崇巒蒼嶺。風景絕佳。中有小島二。所產無鱗魚。甚有名。

②地方名。在新疆省東境。清時列入藩屬。以境內青海得名。民族分蒙古、土司。今皆屬甘肅寧海鎮守使管轄。

③高原名。即屬青海全境。乾燥多沙漠。高山環繞。係崑崙山系東走之三大山脈。黃河長江。皆導源於是。

青草 【湖名】

在湖南省湘陰縣北。為洞庭湖之一部。水退彌望青草。故名。水漲則與洞庭相合。又名重湖。

青島 【港名】

位山東省膠州灣勞山角上。本一荒區。自德租膠州灣後。修築經營。遂成一繁盛市場。膠濟鐵路。於此發軔。民國四年（一九一五年）日本與德宣戰。取而據之。附近之鐵路鑛山。聲言繼承權利。經巴黎和會。我國拒絕簽字於德約。民國十年（一九二一年）太平洋會議。經英美之仲裁。始於民國十一年二月四日。訂立中日協約。交還中國。附近設有海關。

青陽 【縣名】

舊屬安徽池州府。今屬安徽蕪湖道。附近有九華山。李白曾遊此。王陽明曾讀書其中。因此著名。

青溪 【縣名】

舊屬貴州省思州府。今屬貴州省鎮遠道。城瀕沅水（鎮遠江）之北岸。玉屏之南四十二里。住民多從事農業。隔沅水有製鐵所。雖礦質佳良。然舊法採掘。交通不便。因之維持困難。企業者失敗。

青陽 【鎮名】

在江蘇省江陰縣南四十里。地通運河。爲江陰腹地街要之區。又南四里曰四河口。自運河分支。東通常熟。西達武進。

青縣 【縣名】

舊屬直隸天津府。今屬直隸津海道。津浦車站。距縣城二里。在運河之東。

青濟 【鐵路名】

一名膠濟鐵路。自清光緒二十三年。德國租借膠州灣後。二十五年。即由青島建築鐵路。至三十年通至濟南。並展築支線通至博山及淄川等處。日德宣戰。此路遂爲日人佔據。太平洋會議之結果。日本允由中國於五年內贖還。

青石梁 【山名】

在直隸古北口東北。巖崎磅礴。如鳥雲一洩。橫拂天際。爲溁河、潮河之分水嶺。

青石關 【鎮名】

在陝西省南鄭縣。界連四川通江。最爲繁盛。現擬設縣佐。

青尼羅 *Blue Nile* 【河名】

爲非洲埃及尼羅河之支流。源出阿比西尼亞高地之達那湖。西北流至略士穆。與白尼羅河會合。每年中有三月降雨。故尼羅河下流。有定期洪水。泛潤平原。

青泥窪 【商埠名】

位於大連湖之西南。本爲一小村落。自大連租與日本後。日人即於此開爲商埠。市街甚盛。輸出以大豆爲主要品。南滿鐵路支站。通至此地。

青家堡 【鎮名】

地屬甘肅會寧縣。西距縣城百二十里。市街東西繞以土墜。

青陽地 【地名】

在江蘇省吳縣盛門外。爲蘇州商埠所在地。有日本租界。

青龍橋 【地名】

屬直隸口北道延慶縣。地爲兩山連峽。

今通京綏鐵路。鑿深約十丈。開成站地。四壁飛岩。下臨深澗。路繞山崖陡塞。轉折作V字形。過此站西行里餘。卽入達爾湖。長三千五百八十尺。爲世界著名大湖之一。

青山營嘴 【港名】

在江蘇省六合縣東南。大河口進東里許。自六合之方山雙乳山。屈曲東南趨。至大河口東。盡於江濱。遂成低阜曰青山。爲江北大水聚會之所。

長子 【縣名】

舊屬山西潞安府。今屬山西襄寧道。

長山

①【山名】在奉天錦縣東南。峯巒連互。四山錯列。故名。②【縣名】舊屬山東濟南府。今屬山東濟南道。瀕孝婦河之東岸。有舟楫之利。城內有於陵陳仲子祠及墓。城西南十八里卽周村鎮。又東南二十里許之張店。爲膠濟路博山分支之起點。③【島名】在山東蓬萊縣北。樹島海峽中。分南北二島。然

中有地類相類。距海岸甚近。形如馬
鬣。爲關羣馬之一。凡航行渤海者。
必寄駁於此。兩長山爲郡相連處。土
人呼爲玉石街。北長山爲黃山港前。
產滑石子。鑿磨可愛。①〔羣島名〕在
奉天遼東半島東南之黃海中。其間分
爲襄長山列島。外長山列島。或稱大
長山島。小長山島。

長白
①〔縣名〕舊爲府。屬盛京省。今改縣。
屬奉天省東遼濱。②〔山脈名〕甲〕綿
亙於吉林奉天之南境。其分支南下者。
直貫朝鮮東南部。爲白頭山脈。東北
行者。鱗互爲蘇里江及松花江之間。
爲完達山脈。西南行者。入遼東半島。
爲摩天嶺山脈。最高峯在吉林南境。
達八千九百尺。山頂有湖。爲鴨綠。
門。松花三江之發源地。(乙)在山
東攻邱縣東三十里。防鄆平。長山。
瀋川三縣界。爲泰山之副嶺。高二千
九百尺。周六十里。山中巖壁長白。

中外地名辭典 八畫 長

因名。
長汀 〔縣名〕
舊爲福建汀州府治。今改縣。屬福建
汀漳道。縣城瀕汀水(卽鄱江)之上游
右岸。水急灘多。舟行甚險。

長平 〔關隘名〕
在山西長子縣南四十里。又南去高平
縣四十五里。卽秦白起抗趙降卒四十
萬所。

長江 〔水名〕
一名揚子江。古稱稱江。源出青海西藏
。曲曲東流。於江蘇省入海。長凡九千
六百餘里。推爲我國第一大川。其上
流又稱金沙江。詳揚子江條。

長安 〔縣名〕舊與咸寧同城。爲陝西省治。
並西安府治。今改區。仍爲省治。又爲
關中道治。古代周秦漢唐舊都之地。
名勝甚多。城在渭水南三十里。位高
海面千六百尺之地。城內有各公署。
及法政學校。師範及女子師範學校。

商工業繁盛。有紡織工場。主要商品
爲穀。苧麻。棉花。菸。石材。其他
毛織物。皮革。蠟。銅。鐵。家畜等。

①〔鎮名〕甲〕屬浙江海寧縣城。舊爲
運河所經。築長安堰。今通澠杭甬鐵
路。(乙)屬廣西融縣。湖融江六十里
之所。當浪溪江與融江之會合點。市
街尙盛。爲柳州以北惟一之商業地。
出產有紙及砂糖。

長沙 〔縣名〕舊爲長沙善化二縣。屬湖南
省治。並爲長沙府治。民國初。與善化
合併。仍爲省治。兼屬湘江道治。有
法政工業女子師範諸學校。工業刺繡。
及器具木工等隨著。商業亦盛。城外
以清光緒二十八年之中央改訂條約。
及二十九年之中日通商條約。於光緒
三十年開放爲商埠。②〔舊府名〕屬湖
南省。今廢。其舊治卽今長沙縣。

長坂 〔鎮名〕
在湖北當陽縣之東北。昔魏軍被覆

此誤。益教劉備之所。

長岡 【都邑名】

在日本信濃川右岸。新潟之西南。北越線鐵路車站。市況殷盛。

長門 【港名】

在福建省閩江口左岸。與金門互相犄角。爲江口要塞。建有堅固砲臺。

長治 【縣名】

清爲山西潯安府治。今廢府存縣。屬山西襄寧道。古稱上黨。地居險要。爲中原衝要。河朔咽喉。縣城北臨海濼之石子河。據高設險。爲河南北部要地。設有師範學校。城南六十里有太陰觀。市通高平。

長武 【縣名】

舊屬陝西省邠州。今屬陝西省關中道。距長安(西安)四百里。西北百里接甘肅省涇川。將來之隴海鐵路通過於此。城外東北。添爲斷崖。下流人民。概爲穴居。

長垣 【縣名】

舊屬直隸大名府。今屬直隸大名道。在大名縣之南。西南與河南接界。以產長垣綢著名。

長春 【縣名】

屬吉林省吉長道。舊稱府。清光緒三十一年。中日協約。開爲商埠。俄日兩國勢力。以此爲限界。故自此以南曰南滿。北曰北滿。吉長鐵路。以此爲終點。縣城賴伊通河左岸。且爲中東、南滿二鐵路之接續地。有師範學校。自開商埠後。各國設領事署於此。輸出品有大小豆、小米、大小麥、高粱、麵草等。

長洮 【鐵路名】

長春至洮南。係借日款。尙未開工。

長洲 【舊縣名】

舊屬江蘇省蘇州府。與元和、吳、同爲附郭首縣。今併入吳縣。

長城

【關隘名】橫貫中國之北部。綿亘直隸、山西、陝西、甘肅、四省。自秦及

北魏北齊。歷唐明諸朝。屢有修築。東起山海關。西抵嘉峪關。延長約四千八百里。稱謂萬里長城。蓋極言其長。今仍設關隘。爲商旅之要衝。推中國鉅大工程之一。【嶺名】在山東章邱縣南九十里。與萊蕪縣接界。嶺間有古長城。昔齊築以禦楚。

長涇 【鎮名】

在江蘇江陰縣東七十里。居民稠密。與無錫縣分界。由此出常熟。亦爲通道。

長野 *Nagano* 【都邑名】

日本千曲川之北岸。人口殷繁。北國街道之要衝。信越線鐵路之大站。有公園以資遊覽。附近有名勝。旅客貨物。往來頗多。

長泰 【縣名】

舊屬福建漳州府。今屬福建汀漳道。縣城瀕九龍江之支流。

長清 【縣名】

舊屬山東濟南府。今屬山東濟南道。

在歷城之西七十里。位於黃河之右岸。東南一帶。山嶽連綿。西北控黃河平原。地富歷城、泰安、滋陽等交衝之要路。交通頗繁。商業發達。

長崎 Nagasaki 【港名】

爲日本九州島之第一良港。臨長崎灣。三面負山。灣內水深。港內建設碼頭。稱爲長崎壘。貿易亦盛。貨物輸出於我國者爲多。我國有領事館在焉。

長陽 【縣名】

舊屬湖北宜昌府。今屬湖北荊宜道。縣城位於長江支流清江之北岸。南與宜都縣。鐵路交通。

長塗 【島名】

在浙江省東海中。岱山之東約二海里。分爲二島。東曰大長塗。西曰小長塗。大長塗東西長七海里半。廣不及一海里。小長塗東西長三海里餘。廣僅至二海里。四面皆高山。而小長塗之半尤高。

長萊 【縣名】

舊爲貴州之番州地。有州封駐之。今改縣。屬貴州黔中道。

長寧

①縣名。舊屬四川叙州府。今屬四川永寧道。②舊縣名。甲。舊屬江西贛州府之長寧縣。今改尋鄔縣。乙。舊屬廣東惠州府之長寧縣。今改新豐縣。

長葛 【縣名】

舊屬河南許州。今屬河南開封道。在洧水之南。商工業不盛。惟教育稍發達。設有中等實業學校、師範學校等。物產有高梁及栗等。距縣十五里有和尙橋。爲停車場。

長興

①島名。一名長生島。在奉天省遼東灣沿岸。復州澳口之南角。西名款杭島。其南爲葫蘆山澳。②縣名。舊屬浙江湖州府。今屬浙江錢塘道。

長壽

①縣名。舊屬四川重慶府。今屬四川東川道。縣城瀕長江北岸。扼水陸交通之會。將來爲川漢鐵路之所經。②舊縣名。舊屬吉林賓州府之長壽縣。今改爲同賓縣。

通之會。將來爲川漢鐵路之所經。②舊縣名。舊屬吉林賓州府之長壽縣。今改爲同賓縣。

長樂

①縣名。舊屬福建福州府。今屬福建閩海道。②舊縣名。甲。舊屬廣東嘉應州之長樂縣。今改爲五華縣。乙。舊屬湖北宜昌府之長樂縣。今改爲五峰縣。

長蕩 【湖名】

在江蘇宜興縣西北九十里。一名長塘湖。亦作洗湖。上受溧陽金壇之水。下注太湖。

長嶺 【縣名】

舊屬吉林長春府。今屬吉林吉長道。縣治位於吉長道之東北。與哲里木盟地相連。

長蘆 【地名】

卽今直隸省滄縣別名。有名之長蘆鹽。卽產於是。

長白山 【島名】

亦山西北之島。其大與蘭秀山相等。

居民數百戶。島與大沙澳間為長白水道。皆泊順佳。

長辛店 【鎮名】

屬京兆宛平縣轄。為南北旅行之孔道。今京漢鐵路。設站於此。距蘆溝橋計十二里。凡北段有車廠、修車廠、材料所、工廠鐵路見習所、悉在焉。

長甸河 【鎮名】

在奉天東邊道寬甸縣。地屬邊要。現擬設縣佐於此。

長濱町 【郡邑名】

在日本琵琶湖之東岸。人口稠密。北園市街之要衝。北陸線鐵路車站。製絲業極盛。

乳源 【縣名】

舊屬廣東韶州府。續屬廣東嶺南道。屬北、東、西三面多山地。南臨北江支流之瀧水。

乳山口 【海灣名】

在山東省成山角之西南。

的仍 Dijon 【郡邑名】

一作地仁。在法蘭西東南部。距巴黎百九十五哩。為法國最繁盛都府之一。製造貿易之中心。學術之淵藪。人物代出。一古來名地也。

的摩爾 Timor 【島名】

屬南洋羣島小巽他羣島。為小巽他第一大島。其地本為葡領。自一六一三年以來。南接之地。為荷占領。

的爾西 Tyrol 【郡邑名】

為東普魯士之工業地。在哥尼新堡之東北六一哩。默麥爾河畔。材木、魚類、穀物、亞麻等之貿易甚盛。

的羅爾 Tyrol 【地方名】

一作的羅羅 (Tyrole)。為奧地利西南部之一州。位於阿爾卑斯山脈間。其南接近意境。舊為奧壤。自一九一八年。世界大戰之結果。一九二〇年。塞日耳曼 (Saint-German) 和約。

的的喀喀 Titicaca 【湖名】

在南美秘魯波利維亞二國之間。廣四

十哩。長八十哩。高出海面一萬二千五百尺。推為世界第一高湖。

的黎波里 Tripoli

【國名】為非洲伯爾里地方四圍之一。久為土耳其屬國。一九一一年。為意大利占領。【都會名】即的黎波里都城。在地中海南岸。

的摩爾勞特 Timor Laut 【島名】

馬來羣島中之一列島。在的摩爾島東北。亞路羣島及巴布亞島之西南。由三大島合小島而成。為荷蘭領地。住民多巴布亞人。島中之構造為低珊瑚礁。無良港。不便碇泊。

波多 Bodo 【港名】

在挪威西部海岸。漁業發達。

波因 Poine 【河名】

愛爾蘭之一河。貫流紐斯州之東北。注於愛爾蘭海峽。

波村 Boken 【郡邑名】

為世界大戰後奧國割與意大利之一邑。位於奧之西南。意之北境。屬的羅

爾州。鐵道北接普斯浦魯克。南與特倫特相連。

波平 Doornum 【都邑名】

在德意志西部之魯爾河北岸。為魯爾煤礦區之一。一九三三年法國因德國不能按約撤兵。其地遂為法軍所佔。

波拉 Pola 【海港名】

在奧國西南部之伊斯脫利亞 (Istria) 半島南端。舊為奧地利之唯一軍港。有著名造船所。自世界大戰後。依舊條約。割於意大利。

波河 Po, R. 【水名】

發源於意大利境上之維索 (Vino) 山。東流四百五十哩。至威尼斯之西南。作數多三角洲。注入亞得里亞海。約長三百八十哩。有灌溉之便。其流域有倫巴多平原 (Lombardy)。為農產豐富之地。

波的 Port 【港名】

位黑海東岸。為一良港。當維夫力斯鐵路之起點。輸出品為棉布及蠶類。

舊屬俄國高加索總督所管轄。今為喬治亞共和國所領。

波哥 Bogong 【地方名】

澳大利亞維多利亞之殖民地。

波納 Bonn 【港名】

為法領非洲阿爾日利亞之商港。臨地中海。為船舶寄碇地。內地有鐵道連絡各都府之間。商業尙盛。

波馬 Boma 【都邑名】

為非洲比領剛果之首府。昔為剛果之奴隸市場。位於剛果河之下流。進口船舶甚多。自比領剛果後。設總督於此。附近控巴納那 (Banana) 港。

波恩 Bonn 【都邑名】

德國之都會。位於萊因河畔。在哥洛尼之東南。有名之音樂家 Beethoven 生於此。並建有紀念塔。

波斯 Persia

【國名】為伊爾蘭高原三國之一。昔稱獨立王國。世界大戰前為英俄競爭之地。及俄國革命。一九一九年結英波

協約。完全歸英保護。氣候極熱。少雨。多沙漠。惟沿海產米及果實等。

【海灣名】介波斯與阿剌伯半島之間。為西亞一大海灣。長共六百五十哩。幼發拉底斯、底格里斯兩河注入焉。

波森 Posen 【都邑名】

位於德意志東部。本為波蘭地。自十七世紀。被德國所吞併。為波森省。世界大戰後。凡爾塞條約。以波森仍還附於波蘭。

波辟 Polesie 【都邑名】

昔為意大利之良港。臨那不勒灣。古代曾為維蘇威火山爆裂所陷沒。至一七四八年。始行發見。一八六〇年。發掘其地。頗為考古家所注意。

波蘭 Poland 【國名】

位於歐洲中部。昔為王國。自十七世紀。為俄普奧三國所分割。世界大戰後。俄國分崩。德奧敗北。遂宣告獨立。為新共和國。其疆域當俄羅斯之舊波蘭全部。及德國還附之波森、及

西普魯士之一部。美國邊附之加里納區等處。合併而成。

波士敦 Boston 【都會名】

位美國東北大西洋岸。美獨立時。肇始於此。英殖民於美。亦起源於此。故稱歷史上著名之地。為美國第五都會。大西洋岸之第二寶島。附近有漢巴多大學。有英國雅典之稱。

波不拉 Puebla 【都邑名】

北美墨西哥東南海高四〇〇〇呎之都邑。產木棉、蠟、紙、玻璃等。商業發達。

波多西 Potosi 【都邑名】

在玻利維亞國首都蘇克里西南七十哩。位於高出海面四千四十米之高處。為世界最高之都會。波多西之名稱。為雲表之義。附近有西洛山銀礦。最為著名。

波圭老 Boguio 【都邑名】

為南美洲巴西國東部之一邑。北臨聖佛蘭西斯科河。有鐵道與巴義亞相連。

波亞的 Poitiers 【都邑名】

法國西中央之都會。產羊毛、絹織物、紙、蠟等。

波洛業 Boulogne 【都邑名】

在法國巴黎西北境。為世界大戰後迭次會議之所。一九二一年。英法復會議於此。以為訂立英法協約之基礎。於世界和平及歐洲重造。皆有關係。

波哥大 Bogota 【都會名】

為南美洲科倫比亞國之首都。四面蔽以山岳。地處高原。出海面八六〇〇呎。氣候終年如春。土地肥沃。有許多之寺院。圖書館及各種學校。產煤、蠟、黃金屬等。惟地勢高而無交通之鐵道。故商業不甚發達。

波拉馬 Polana (Bulama) 【都邑名】

為西非洲葡領幾內亞之首府。位於波拉馬島上。貿易品有橡皮、蠟油、象牙、獸皮等。

波兒敦 Bolton 【都邑名】

在英國蘭加新德爾州之一都邑。製造物甚盛。

波底華 Bothwell 【都邑名】

蘇格蘭之一小都邑。在格刺斯哥之東南八哩餘。克雷特河之沿岸。有波底華城及波底華橋之舊址焉。

波根岡 Bankers Hill 【高地名】

波士敦之一部。為一二尺之高地。初亞美利加獨立時。一七七五年最初最大之激戰地也。

波格斯 Burgess 【都邑名】

為布加利亞國東部之一邑。瀕羅黑海。形勢亦頗重要。

波美倫 Pomerania or Rominern 【地方名】

德國北部沿海省分。面波羅的海。東界西普魯士。西界梅格林堡。中夾新巨丁納灣。航線四通。形勢險要。為軍部上商業上之要地。

波荷爾 Bohol 【島名】

菲律賓諸島中之一島。在馬來羣島中之一島。民大諸島之北。

波斯丹 Pot-dan 【都邑名】

在德國波茨坦柏林之西南一八哩。為一大都會。有普魯士王宮。及貴族之別墅。

波達麥 Potomac 【河名】

在英利加合衆國東部之大河。發源於亞爾瓦尼山脈。入於基撒維克灣。長四〇〇哩。

波爾多 Bordeaux 【港名】

位法蘭西西境。日倫大河之口。產葡萄酒有名。

波爾克 Balkh 【都邑名】

在阿富汗之北境。與都庫什山脈橫互於其南。古時大夏國與印度間之地。北與中亞細亞布哈爾接界。

波爾努 Boruu 【地方名】

在非洲西部。伯乍得湖之西南沃地。其大部分屬英。

波捷尼 Botany 【灣名】

在澳大利亞。悉尼南五哩之新南威爾士灣。一七七〇年。科克船長所發見之地。植物種類。多而且美。

波羅司 Poros 【島名】

在希臘愛琴海灣口之西。全長五哩。波羅的 Baldo

波羅的 Baldo 【海名】

在歐洲西北。由斯干的拿維亞半島攔截而成。為歐洲灣入大陸最深之海灣。【都會名】舊為俄羅斯省城。今分為愛沙尼亞。及里伏尼亞。等新共和國。

波士尼亞 Bosnia 【地方名】

舊為土耳其領地。位於匈牙利之西南部。一八七八年柏林條約。以政權軍權屬於奧國。一九〇九年。為奧地利所吞併。其境遂與塞爾維亞接壤。至一九一四年。敗奧塞之戰爭。釀成世界之大戰。結果則奧崩裂。其地遂改屬於亞哥斯拉夫。

波什米爾 Pzemysl 【都邑名】

世界大戰前。為奧地利領加里細亞州南部之小都邑。在克拉科(Petrov)東南。築有城塞。本為波蘭最古之都邑。人口稠密。大戰後。由奧國割還於波蘭。

波里瓦爾 Bolivar 【都邑名】

為南美洲委內瑞拉國之都邑。臨鄂勒諾哥河南岸。當十八世紀。有委內瑞拉將軍波里瓦爾氏。使委國脫西班牙之羈絆而獨立。故此邑以其名名之。

波希米亞 Bohemia 【地方名】

當世界大戰前為奧地利最北之一州。今屬捷克斯洛佛克新國之境域。四面皆山。易北河及其支流流於境內。森林甚多。石炭之所產尤富。製造業有麻布毛巾等。而以玻璃為最著名。教育亦甚發達。其首府為巴拉加。即今捷克之新都。

波阿西亞 Bostia 【地方名】

希臘之一州。在哥林多灣之北。土地肥沃。希拉山在此東南境。

波約尼亞 *Bohinia* 【海灣名】

爲芬蘭與瑞典間之一大海灣。南端爲一重山羣島與波羅的海相通。

波約斯哥 *Portsmouth* 【軍港名】

(甲)一作朴茨茅。位於英倫之西南海岸。臨英吉利海峽。爲長四哩。幅一哩。有名大軍港。港內水深。可容巨船。並設堅固砲臺。防禦嚴密。造船業甚盛。(乙)位於美國波士敦東北五七哩。通有鐵道。市街美觀。臨比士瓜基瓜 (*Piscataqua*) 河口。亦爲有名之軍港。以日俄協和地著名。

波特塞得 *Port Said* 【商埠名】

在埃及北海岸。蘇彝士運河北端。與南端蘇彝士並爲通商要港。

波德黎各 *Porto Rico* 【島名】

一作波爾多利各。爲西印度羣島之一。位於海地島之西。自一八九七年。由西班牙割歸美國。今爲美盛之殖民地。首府曰義州安 (*San Juan*)。在島之

波爾西納 *Polsena* 【湖名】

北岸。爲意國中部之一小湖。湖水澄澈。富於魚族。惟其地多沼澤氣。於衛生有害。昔爲噴火口之凹所。有波爾西納之小部島。即在湖之東岸。

波爾塔瓦 *Poltava* 【都邑名】

在俄羅斯南部。舊爲小俄羅斯之一州。產物之重要者爲綢。其他製造。有織物。柔皮等。亦甚發達。今屬烏克蘭境內。

波羅第諾 *Borodina* 【都邑名】

在俄京莫斯科之西七十哩之處。一八一九年。拿破崙戰敗軍於此地。

波羅格拿 *Pologna* 【都邑名】

爲意大利北部之一都市。位於亞平寧山麓。當佛稅斯河流域。土地肥沃。建築物極美觀。商業發盛。出產有絹及其他工業品。

波蘭巴斯 *Polan Pass* 【峽谷名】

波尼法西俄 *Bonifacio* 【海峽名】

在俾路支、阿富汗之間。地據高深。徑路狹窄。一哩間爲九十呎之傾斜。水流險峻。

波里尼西亞 *Polynesia* 【島名】

爲地中海法領哥羅牙島與意領撒丁島之間之一海峽。自意國拿破利至法之馬索。航行之孔道。

波陀雅克孫 *Port Jackson* 【海港名】

澳洲海軍港。悉尼在其南岸。

波德斯坦列 *Port Stanley* 【都邑名】

爲英領南大西洋法克蘭羣島之首府。在東法克蘭島上。沿岸富屈曲。亦稱良港。

波爾枯木爾 Bolimora 【都邑名】

在美國東部。支薩比克灣之北。輸出以棉花。烟草爲大宗。爲美國第七都會。有著名之約翰漢布根大學。

波爾荷爾摩 Bornholm 【島名】

位於歐洲北部波羅的海中。爲丹麥所領之一島。無良港。居民以畜牧。農業。漁業。爲生活。

波波加德伯爾 Popocatepetl 【山名】

爲北美墨西哥特勒山高峯。高達一萬七千餘呎。山在墨西哥南境。又爲有名火山。

波希米瓦爾得 Bohmer Wald 【山脈名】

山勢傾斜。綿亙於德意志之南境。與捷克斯洛佛克爲天然界線。山多森林。故有五福得之稱。

波脫奧普林斯 Port au Prince 【都邑名】

位於海地島西部。爲海地共和國首都。瀕臨巨灣。風稱良港。輸出咖啡。椰子。惟市街頗不雅潔。

河口

①【鎮名】在江西省鉛山縣北。與福建浙江二省貿易甚繁。且設有電報局於此。地居桐木水。櫻枝水入信江之口。故名。②【湖埠名】有二。(甲)在雲南省馬關縣西南。隔水與安南老開相望。清光緒二十一年中法條約。代辦越南爲商埠。滇越鐵路由此通過。(乙)在廣東三水縣之南境。沿北江之左岸。中緬國境條約。開三水爲商埠。此港遂日漸繁榮。③【地名】即今川邊特別區城雅江縣治。

河內 Hanoi 【都邑名】

在法領印度支那東京境內。法領印度支那之首邑也。有安南鐵路達我廣西。滇越鐵路。達我雲南。

河北 【道名】

屬河南省。治汲縣。轄縣二十有四。

汲、武陟、安陽、湯陰、臨漳、林、內黃、武安、涉、新鄉、獲嘉、淇、輝、延津、濬、滑、封邱、沁陽、濟源、原武、修武、孟、溫、陽武。

河池 【縣名】

舊稱州。屬廣西慶遠府。今改縣。屬廣西柳江道。縣境東北多山地。西北之陸路。與貴州省荔波縣交通。

河西 【縣名】

舊屬雲南臨安府。今屬雲南蒙自道。縣城位於八達河上源之北岸。

河曲 【縣名】

舊屬山西保德州。今屬山西雁門道。縣城西瀕黃河之曲。故名。

河東 【道名】

屬山西省。轄縣三十五。縣佐一。民國初以安邑移治運城。今以安邑仍回舊治。運城增設縣佐。道尹仍駐運城。轄安邑、臨汾、洪洞、浮山、鄉寧、安澤、曲沃、翼城、汾城、襄陵、吉、永濟、臨晉、虞鄉、榮河、萬榮、

務氏、解、夏、平陸、芮城、新絳、垣曲、聞喜、稷、稷山、河津、雲、汾西、靈石、趙城、臨、大寧、蒲、永濟。

河底 【江名】

常長江之上源。東南至安南入海。

河南

【省名】爲我國二十二省之一。以其大部分在黃河之南。故名。地據中原。故一名中州。又古爲豫州之地。故簡稱豫省。東北二河。原野相望。極目千里。河流衆多。舟車便利。西北、西、南、三商。大山綿亙。交通維艱。土壤肥沃。富於農產及鑛產。自京漢漢水後。形勢頗占重要。轄道四。縣一百零八。【舊府名】今爲河南省洛陽縣。【鎮名】在廣東珠江之南一帶地。西與花地相對。北與沙面相對。市街亦盛。有交易所、倉庫船塢、及花糖製造所。

河洛 【地名】

屬河南省。治洛陽縣。轄縣一十有九。洛陽、偃師、梁、孟津、宜陽、登封、洛寧、新安、瀍池、嵩、陝、靈寶、閩縣、盧氏、臨汝、魯山、鄭、寶豐、伊陽。

河津 【縣名】

舊屬山西絳州。今屬山西河東道。縣西二十五里。有龍門山。爲黃河之經險處。

河套 【地方名】

其地爲內蒙古鄂爾多斯部所在。東西北三面。環以黃河。南接長城。故謂之河套。土地膏腴。適於耕作。諺有黃河百寶。惟富一套之語。今屬綏遠區域。此段黃河。可以行舟。清康熙帝親征河套時。嘗御舟行此。

河陰 【縣名】

舊屬河南省鄭州鞏澤轄境。今析置。屬河南省開封道。縣城瀕黃河南岸。

賈魯河之上流。

河間 【縣名】

漢爲河間國地。唐爲直隸省河間府附郭首縣。今裁府留縣。屬津海道。縣城據滄州之滹沱河上。

河源 【縣名】

舊屬廣東惠州府。繼屬廣東潮循道。位於龍江之西。有汽船可達龍川縣。物產有米及砂糖等。

河西務 【鎮名】

在蒙米武清縣東北三十里。自元以來。曾爲漕運要道。

河克斯 Tochat 【都邑名】

據亞志西南部之一都邑。在馬爾河畔。於歷史上頗有名。

河漢林敦 Hohenlinden 【鎮名】

德國上巴伐利亞 (Upper Bavaria) 之一鎮。慕尼黑 (Munich) 之東十二哩處。一八〇〇年。法軍與奧軍戰。大勝於此。

河西額魯特 【部落名】

在河套之西。一稱西套蒙古。在甘肅北境。分阿拉善、額濟納二部。

泗水

①〔河名〕源出山東省泗水縣陪尾山。西流入運河。②〔縣名〕舊屬山東兗州府。今屬山東省濟寧道。③〔縣名〕Srinagar〔舊名〕一作蘇拉巴雅。華僑稱為泗水埠。在荷蘭爪哇島之東北部。造船業頗盛。市街在布爾他河之左岸。為爪哇第一都會。且為良港。吾國有領事駐此。

泗州 【舊州名】

即今安徽省泗縣。

泗城 【舊府名】

即今廣西省凌雲縣。

泗陽 【縣名】

舊稱桃湖。屬江蘇淮安府。今更名。屬江蘇省淮陽道。縣境東瀕運河。西

臨洪澤湖。水利頗饒。

泗礁 【島名】

在浙江東海中。八格羣島之一。又名泗洲山。或稱之獅山。東西長約六海里。廣約半海里。居民以山芋為業。

泗縣 【縣名】

舊屬州治。屬安徽省。今裁州改縣。屬安徽省淮陽道。城瀕竹河左岸。為虹縣故址。其舊城已於清康熙時淪沒於洪澤湖。

沐河 【水名】

源出山東沂水縣北。南流入江蘇省。經東海縣。又折而東合鹽河。入臨洪口。

沐陽 【縣名】

舊屬江蘇省海州。今屬江蘇省徐海道。在東海（海州）之南。縣城瀕流水之陽。故名。城內有電報局、郵務局、學校等。

沿江 【土弁地名】

屬雲南省騰越道。

沿河 【縣名】

原為貴州思南縣轄地。民國二年析置。屬貴州省鎮遠道。俗稱沿河司。市街在烏江兩岸。南到思南二百四十里。東岸自昔為商業發達地。大商店及商務總會在此。惟市街不潔。道路狹隘。

西岸新設沿烏江。比東岸為大。縣署學校縣館等在此。出產以桐油為最。漆、五倍子、樟油等次之。

沿海 【地方名】

一稱東海濱省。本我吉林省屬地。清咸豐十年割與俄。俄乃置沿海州。隸屬西伯利亞。詳東海濱條。

法特 Vaud 【邑名】

瑞士西部之一邑。

法庫 【縣名】

清屬法庫門廳。今改置。屬奉天沈昌道。當四通八達之要地。近年有擬自新民縣建築鐵路至此（即新法鐵路）。尚未實行。

法羅 Faeroe 【羣島名】

一作發羅。在丹麥西北二百里。合七十二島而成。氣候溫和。住民從事漁業。

法克蘭 Falkland 【羣島名】

在南美洲東南海上。距麥哲倫海峽三百哩。分為東西二島。及其他百餘小

島。為英國直轄殖民地。畜牧甚盛。輸出品有羊毛、獸皮、油脂等。

法里森 Frisian 【羣島名】

在德意志西北部。為北海中之一羣低島。沿日德蘭半島之石勒蘇維格之西岸。自世界大戰後。因石勒蘇維格北歸。對於丹麥。北德島之一部。亦改歸丹領。

法依爾 Eoyle R. 【水名】

美利蘭北部之河。發源於山羅尼邑 (Hrono) 中邦諾山。北流經倫登羅黎。大埠而入法里海。

法庫門 【商埠名】

為佛佛城關門之一。今屬法庫縣治。清光緒三十一年。中日北京條約。開為商埠。輸出多豆油豆餅。

法領大 Fashola 【都邑名】

埃及西爾古州之都邑。在白尼羅河沿岸。

法蘭西 France 【國名】

位西歐中央。面積之大。位歐巴羅洲

第二。若合其領土計之。則居世界第一。政向共和。今為五大強國之一。世界大戰後西德恢復亞爾薩斯勞蘭二州。並獲得沙爾地方之煤礦採掘權。

由德意志割讓。

法利威爾 Cape Farwell 【海峽名】

當北美洲格陵蘭島極南之端。譯稱平安角。

法里西安 Frisian 【羣島名】

橫列於荷蘭西北部之須維西 (Zuiden Zee) 海口。有帖克塞耳島 (Texel)。維里蘭島 (Vlieland)。托斯克林格島 (Terschelling) 等。此羣島為一二八二年。海嘯殘留之遺跡。

法領剛果 French Kongo 【地方名】

在非洲西部。大西洋海岸。介於比領剛果。及荷總領略麥隆之間。海岸除西領移民地。葡領略平津。以剛果河島本基河為界。北接乍得湖。輸出品

有橡皮、木材、椰子油、椰子、咖啡等。

法爾毛斯 Falmouth 【海港名】

在英吉利哥納瓦爾 (Cornwall) 之海港。面法爾毛斯灣。為英國最有名之良港。

法羅倫司 Florence 【都邑名】

位於意大利西部多斯加納 (Tuscany) 平原中央。亞諾河畔。風光明麗。市街清麗。為當國美術之淵藪。工業之中心。製綢。及寶石。美術工藝等。交通上。意之北部與南部。皆以此為聯絡點。自一八六四年至一八七〇年。曾為當國之首都。

法蘭克林 Franklin 【山名】

在新西蘭南島之北部。高聳獨立。達一萬呎。山頂四時積雪。有大冰河。

法爾西斯坦 Farsistan 【地方名】

波斯國之一省。

法領西非洲 French West

Africa 【地方名】

即非洲之西部蘇丹。北自撒哈拉沙漠。東至中央蘇丹。南抵尼爾河流域。西接大西洋岸。其地於產業上。經濟上。雖未有十分之價值。惟今後將漸得見其開發。

法領圭亞那 French Guiana

【地方名】

位於圭亞那東部。海岸為卑濕沼地。及草原森林。內陸則為邱陵低地。產業以農礦為主。耕地不廣。惟礦業以金鐵礦占重要。出產米。玉蜀黍。椰子。古區。木材及橡膠。

法領幾內亞 French Guinea

在西非洲葡領幾內亞。英領塞拉勒窩之間。輸出品有米。棉花生。橡皮。茶膏。椰子等。

法領印度支那 French Indo-China

一稱法領安南。位印度支那半島東部。全境屬東京。交趾支那（法屬西交

趾）屬地。安南（中國交趾）柬埔寨。老撾三保護國。

法領索馬利蘭 French Somali

land 【地方名】

在非洲東北部。位於英領索馬利蘭之北。臨達求拉灣（Tannu）。輸出象牙。香料。蜜蠟等。

法蘭士約瑟地 Franz-Josef

Land 【羣島名】

散布於東半球北冰洋之羣島。自一八七三年至一八七四年所發見。即白河下游之別名。河水迂曲。自天津至海口。有七十二沽。每沽一曲。今徇西人之請。已通漕取直。便利交通云。又自河西源亦曰沽河。

沽源 【縣名】

舊為獨石口廳。屬直隸省口北道。民國初改獨石縣。亦改今名。屬察哈爾特別區興和道。獨石水發源於此。為沽河之上源。故名。境內土產肥沃。

可耕可牧。縣治土名小河子。為四川岷江之支流。一稱外江。又名中江。自灌縣之南。分岷江東流。即為賈所稱之東別為沱。是也。經資中縣至瀘縣東部。入於大江。自簡陽縣以下。有航運之便。附近平原。且受其灌溉。所益於農業不少。

沱江 【水名】

舊屬江蘇省徐州府。今屬江蘇省徐海道。在銅山（徐州）之北。昔漢高祖曾起兵於此。

沛縣 【縣名】

日本利根川上流之右岸。蠶絲業頗盛。

沼田町 【都邑名】

日本狩野川之右岸。靜岡之東北。人口繁盛。東海道線鐵路車站。市況極盛。風景絕佳。春夏二季。遊客頗多。

泌陽 【縣名】

在桐柏縣之北。位宣漢縣之西百

泌陽 【縣名】

今屬河南省汝陽

七十里左右。周圍多山。交通不便。住民多從事農業。沘水流其南。縣東六十里有銅山。產銅及黃精、蒼朮者名。

沘河 【水名】

又名北沘水。發源於直隸臨城縣太行山麓。東流注於滹沱河。長凡五十餘里。昔韓信背水以破陳餘於此。

沮水 【水名】

(甲)源出湖北房縣西市二百里之紫山。東南流經南漳縣南境。又南經遠安縣東而入當陽縣北。又東南會漳水。二水合流。又東南至江陵縣西。注入大江。(乙)源出陝西宜君縣西南。折東南流至耀縣合漆水。又東南入於渭。

油坊 【鎮名】

在直隸大名道新河縣之東。近臨瀛河。泥濘較縣佐於此。

東山

【縣名】舊屬福建詔安漳浦二縣轄地。今拆置為縣。屬福建汀漳道。縣城

位於銅山南子。孤懸海中。為戍守重地。兩銅山與八尺門間。水道湮淤。僅通小船。尤為險隘。【山名】在浙江金華縣東五十里。高千餘丈。周三百里。東接東陽縣之大盆山。南為武義縣之八葉山。山之高峻。曰齊雲岡。

【縣名】在浙江東陽縣北。產業發達。東川

東川

【道名】屬四川省。治巴縣。轄縣三十有六。巴、江津、長壽、永川、榮昌、華江、南川、銅梁、大足、璧山、涪陵、合川、江北、武勝、奉節、巫山、雲陽、萬、開、巫溪、達、開江、渠、大竹、宣漢、萬源、城口、忠、豐都、墊江、梁山、酉陽、石柱、秀山、黔江、彭水。【縣名】唐時南沼東川魏。元東川路地。又稱會澤。清為東川府附郭首縣。今裁府留縣。並以府名為名。屬雲南省滇中道。縣城

東平

跨野馬河。位於銅鐵區之中心。

【縣名】漢晉之間。為東平國。治為州。屬山東泰安府。今改縣。屬萊蕪道。縣東境有汶水。通汶上縣。【舊縣名】屬奉天省。今改為東豐縣。詳東豐條。

東加 Tonga 【羣島名】

一作董加。亦名友愛羣島(Friendly)。因英人科克氏以此島土人極良信實。遂命名友愛。大小諸島。共五百餘。分東西二部。東部為珊瑚質。西部為火山質。土地豐饒。產椰子、甘蔗、果物等。而以椰子、乾核。為輸出品之大宗。一六四三年。為荷蘭人所發見。一八九九年。為英國保護地。

東白 【山名】

在東陽縣東北八十里。山高七百三十丈。周五十里。峯巒層疊。與會稽天台諸山相連屬。中有水流入東陽溪。

東安

【縣名】舊屬湖南永州府。繼屬湖南衡陽道。在零陵(永州)之西。西南與

廣東接界。城瀨瀨水之一支流游瀨水上。設有電報局、郵務局、小學校等。

●【舊縣名】有三。一即今京兆區域安次縣。一即今四川省瀘南縣。一即今廣東省安浮縣。

東光 【縣名】

舊屬直隸河間府。今屬直隸津海道。北距天津三百二十餘里。通津浦鐵路。

休車場在縣城西北約一里。更其西一里有運河。出產有棉花、豆油、小麥等。其中棉花、豆油、運銷他處。輸入品以煤為大宗。

東江 【水名】

一稱麗江。源出江西省定南縣。南流入廣東省。折而西南。至惠陽縣北。又折而西。入珠江。為珠江東源。

東沙 【羣島名】

屬廣東省。孤懸南洋中。遙與西沙羣島相望。四周有大沙環繞。島形略如馬蹄鐵。產磷礦及海產甚富。游季曾為日人西澤私佔。幾經交涉。始以銀

十三萬兩贖回。

東角 East Cape 【岬角名】

為亞細亞洲極東北之盡端。一名維斯內半岬 (Deventer)。當西經凡百七十二度。隔白令海峽。與美洲西北端相對。

東明 【縣名】

舊屬直隸大名府。今屬直隸省大名道。縣城瀨黃河南岸。位於濮陽縣南九十五里。地介山東河南兩省間。東接山東菏泽。南界河南。城為正方形。城內四分之一為民田。城東二里之逍遙園為莊周隱處。城西北二十里之賢祠。為公西華、閔子騫故里。

東阿 【縣名】

舊屬山東泰安府。今屬山東東臨道。在黃河之東。為自在平縣至東平縣之要道。城內有阿井。產阿膠著名。

東京

●Tokyo 【地方名】舊為安南北境。與我國專接壤。自一八八四年創興法。今為法領印度支那之一部。●Tokyo 【都會名】舊名江戸。在日本本州島東岸。日本之都城也。推為全國政治學藝軍事之中心。世界第六大都會。我有公使駐此。一九二三年秋季。日本大地震。都市半遭傾圮。現今正謀興復。

●Tokyo 【海濱名】有二。(甲)在我國西南。由雷州半島瓊州島安南東京地方迴抱而成。(乙)在日本東京之前。由房總三浦半島環抱而成。

東坪 【鎮名】

在湖南資江之左岸。上流至新化二百八十五里。下流距益陽三百十里之地點。為有名之產茶地。春季茶市甚盛。產額年約四百萬兩。以紅茶為最多。

東昌 【舊府名】

今山東省聊城縣。

東流 【縣名】

舊屬安徽池州府。今屬安徽蕪湖道。城內有石炭礦。縣西瀨江有馬當山。與江西省彭澤縣分界。為江防要地。

東海

〔縣名〕舊稱海州。今改縣。並更名。屬江蘇省徐海道。位於淮河之南。城隍有白虎山及鶴屏山。城東有蒼龍山等園嶺。市區極為清潔。此地附近。古來以產鹽地著名。農產物有高粱、小麥、玉蜀黍等。〔海名〕曰長江出口。遼東灣海峽。統稱東海。沿浙江兩途二省。其間良港灣甚多。

東莞

〔縣名〕舊屬廣東省廣州府。繼屬廣東省粵海道。縣之東北石龍鎮。縱粵海道東方要道。為砂糖及食料品之大集散地。西南與珠江東岸。有虎門砲臺。

東港

〔鎮名〕臺灣打狗埠之南。臨海港。輸出米穀頗多。

東萊

〔邑名〕朝鮮慶尚道之一邑。在釜山之北。有城。其東北有東華溫泉。

東陸

〔道名〕

屬山東省。治聊城縣。轄縣二十有九。聊城、堂邑、高唐、茌平、濟平、莘、冠、館陶、德平、恩、臨清、武城、夏津、邱、嶧、德平、平原、陵、臨邑、禹城、東平、東阿、平陰、陽穀、濰縣、濰、烟城、觀城、范縣。

東陽

〔縣名〕三國吳為東陽郡地。浙屬浙江金華府。今屬浙江金華道。人口稠密。設有中學校。出產白朮、茶等。〔江名〕亦稱東陽港。為浙江上游。發源二港合流。至蘭溪縣南與徵港合。總稱東陽港。以來自東陽縣境。故名。

東勝

〔縣名〕明初為東勝州地。清屬寧夏。屬山西省歸綏道。今改縣。屬綏遠特別區域綏遠道。縣境距河套之中東部。地勢平原。僅占全境十之二三。餘盡丘陵起伏。河流惟烏爾木倫河。發源於縣治西南二十里之孔獨林溝。南流入長城。注黃河。住民稀少。土著皆蒙民。陶

東鄉

〔縣名〕若屬江西撫州府。今屬江西贛道。在餘干之南百里。金路之北九十里。為鐵路交通之要道。附近產米。縣北有東鄉水。南流注入盱江。

東樂

〔縣名〕舊屬甘肅甘州府。今屬甘肅甘涼道。地勢北臨長城。有龍首山之高峯。陸路東南經武威(涼州)以達皋蘭(蘭州)。西北通張掖(甘州)。當甘涼之要衝。

東寧

〔縣名〕舊為廳。屬吉林延吉府。今改縣。屬吉林延吉道。清光緒三十四年。自行開闢商埠。城瀕松花河南岸。曠地與俄領地接壤。貿易甚盛。縣境內有綏芬河、馬家大營等金礦。

東臺

〔縣名〕舊屬江蘇省揚州府。今屬江蘇省淮海

道。在興化東二十里。位近靈河沿岸。爲附近產物之中心市場。

東興 【鎮名】

(甲)屬黑龍江省綏化道。今以該處爲領所轄區域別爲一地方。不附屬於鄰近各縣。(乙)屬廣東欽縣。與法領安南之芒街。隔羅浮河相對。河上築有鐵橋。兩地交通甚便。安南輸入欽廉之貨物。皆由於此。故市況尙盛。

東關 【鎮名】

在山東濰縣東門外。隔以白狼河。河上有橋相通。街市綽以長方形之城壁。商肆林立。

東蘭 【縣名】

舊稱州。屬陝西慶遠府。今改縣。屬廣西田南道。在宜山(慶遠)之西。位於紅水江之左岸。西南多山。

東豐 【縣名】

舊名東平。屬木天海龍府。原爲東國場樂地。清光緒二十八年。析置縣。今更名。屬奉天遼瀋道。在西豐縣東。

故名。縣城據沙河上流。有師範學校。境內有小梨樹澗石炭礦。

東邊 【道名】

屬奉天省。治安東縣。轄縣二十。安東、興京、通化、鳳城、寬甸、桓仁、臨江、輯安、長白、安圖、撫松、撫順、本溪、海龍、輝南、柳河、金、復、岫巖、莊河。

東三省 【省名】

即今奉天、吉林、黑龍江三省之總稱。以其自成一區。位置又在本國東部。又稱關東三省。以此三省皆在山海關以東。故名。

東比吉 Bangsa 【都邑名】

在德國來因河之左岸。製造業甚盛。

東加伊 Tokay 【都邑名】

匈牙利之一都邑。物產以葡萄酒爲大宗。種類凡有三四種。著名於世界。

東四盟 【部落名】

屬內蒙古。即哲里木盟(今分屬東三省)、卓索圖盟、昭烏達盟(今屬熱河

特別區域)、錫林郭勒盟(今屬察哈爾特別區域)、共爲東四盟。合西察之二盟(烏爾察布、伊克昭)。共稱內蒙六盟。爲各旗之會盟地。

東印度 East Indian Arch 【羣島名】

即馬來羣島。以別於西印度羣島之稱。詳馬來羣島條。

東海濱 Maritime 【地方名】

即沿海州。舊爲俄領西伯利亞極東之一省。北自堪察加半島。沿鄂魯次克海。南抵烏蘇里江東岸(按烏蘇里江以東之地。本屬我國。清咸豐十年始割讓於俄)與我國接界。其政廳設於海參崴。軍區設於喀布羅市加。自俄國革命後。此地屬於遠東共和國。惟僑近日本。其沿海漁業權。已爲日人所攫奪。今併合於蘇維埃俄羅斯。

東盛街 【鎮名】

亦名東盛街。在吉林省延吉縣之南。相距約五十里。爲間島南部貨物集散

之一市墟。

東福山【島名】

在浙江東海中。西福山之東南。中街山之最東。足爲舟山以北羣島東界之標識。一作非地由島。又作東松。

東箕山【島名】

在浙江省東海中。高島之東偏南。約二三海里。山南可暫避風。

東營子【商場名】

在奉天省營口縣治東北。有日本租界。

東興安【嶺名】

在黑龍江省龍江道東部。北端以康穆爾山。接於伊勒呼里山脈。自西北而走東南。爲龍江道與黑河道之分界。遼東南爲布倫山(即小興安嶺)。爲此嶺之最高峯。遼東爲佛思亭山。而盡於松花江入黑龍江之會口。

東交民巷【市街名】

在北京內城中。爲各國公使館所在地。辛丑和約。展拓界址。築置成兵。不齊一聯邦國錯處我京城也。

東俄羅斯 East Russia【地方名】

當俄羅斯東部。薩爾瓦河流域。東接烏拉山之南部。悉屬俄境。自俄國分崩後。合尼金將軍。曾組織政府於此。至一千九百二十年。爲勞農政府所征服。

東阿非利加 East Africa【地方名】

一稱東非洲。爲非洲東部之地。其北部地爲英屬。中爲德屬。南爲葡屬。一九九九年。凡爾塞和約。德屬之東非洲之大部。歸英管理。其西北部與比領剛果接界處之二州。則分割與比。其南部雖扶麥河口南岸之一小區。則分割與葡。

東普魯細亞 East Prussia【地方名】

在德意志東北部之一省。與俄羅斯及波蘭接壤。世界大戰後。依凡爾塞條約。公民投票之結果。多願屬德。故

其地仍爲德境。惟西普魯細亞一部。已割於波蘭。故東普魯細亞。與德意志本國。有隔離之勢。

松口【鎮名】

在廣東梅縣之三河壩八十里之地。水運頗便。爲潮州定期船之終點。市街繁盛。商肆櫛比。輸出品以米及土布爲大宗。

松山【郡邑名】

(甲)在日本伊豫溫泉郡。人口稠密。有鐵路繞其四周。日俄戰役。收容捕虜兵於此。物產以木棉綉爲最著。(乙)爲日本武藏比企郡之首都。人口殷繁。

松巴 Sumba【島名】

一作山達瓦特(Sandarwood)。爲荷蘭所領。馬來羣島中與他(Sunda)羣島之一。在佛羅理島之南。的摩爾島之西。

松田【邑名】

日本相模足柄上郡之首邑。人煙稠密。

有東海道縱鐵路車站。

松北 【鎮名】

以其地位於黑龍江省松花江北岸。故名。民國十年開放為通商市場。隔江與吉林省哈爾濱相望。

松江

●【縣名】屬江蘇省屬海道。舊稱府。附郭有華亭其縣二縣。今裁府併縣。並以府名為名。在上海之西南。滬杭甬鐵路通過之。城內設有司令部、電報局、郵務局、電報局、中學校等。出產有棉花、蠶絲等。氣候溫和。附近余山。有徐家匯天文臺附屬之測候所。設備完全。頗有名。●【港名】在日本山陰道北。面日本海。與隱岐島隔海相望。●【江名】【鎮名】在日本豐前築城郡。為九州鐵字在間鐵路車站。

松門 【山名】

在浙江省溫嶺縣東南五十里海中。亦曰松門島。舊設松門衛於此。

松花 【江名】

源出吉林省南。長白山北麓。西北流經扶餘縣北。與嫩江會。折而東北流。至三江縣塔爾巴哈台。自原至委。長一千四百里。下流至吉林縣。通航小輪。其支流有輝發河、嫩江、牡丹江、拉林河、倭抗河、通肯河、湯旺河等。此江自愛理條約規定。除中俄二國外。不得航行。

松桃 【縣名】

屬貴州省鎮遠道。舊稱縣。今改縣。古為紅苗居地。縣城瀕西水南源木樹河上。地居武陵山脈之背。巖洞高深。為苗人窟宅。

松島

●【島名】日本陸前宮城郡松島灣中之列島。灣中有數百島嶼。其上皆生松樹。風光絕勝。與丹後之天橋立、安藝之嚴島。稱為日本三大勝景。●【站名】在日本仙臺之北。距松島灣約六里。為奧州線鐵路車站。

松陽 【縣名】

屬浙江處州府。今屬浙江麗海道。在麗水(處州)之西。縣城臨大瀉支流松溪之北岸。故由水路至麗水頗便。出產有木材、竹等。

●【縣名】屬福建省建寧府。今屬福建省建安道。縣東南有黃坑隘。為通浙江廣元縣之要道。縣城扼松溪之上源。故名。●【水名】發源楓橋山脈。西流至松溪縣。折而西南流。經建寧縣南。會南浦溪。注入建溪。

松滋 【縣名】

屬湖北荊州府。今屬湖北荊宜道。在江陵(荊州)之西。縣城領長江之南岸。交通頗便。

松德 The Sound 【海峽名】

一作損達海峽。又作蘇德。在丹麥之西蘭島與瑞典海岸間。商船出入必經此峽以為捷徑。極廣僅二哩半。為波羅的海咽喉。

松潘 【縣名】

屬四川西康道。今屬四川省。在康定(西康)之西。縣城領長江之南岸。交通頗便。

唐初爲松州。明初置松江潘州二衛。

味爲松潘衛。洛爲廳。屬四川省。今

改廳。屬四川省西川道。古爲蠻夷之

地。岷山橫於東南。黑水等流於縣境。

爲川省邊境軍事上及商業上重要地點

。甘肅及川邊區域。多運麩黍、羊毛、

獸皮、鹿茸、及其他土產至此。易未

業。及雜貨而去。附近有牧場。畜牧

業甚盛。

松巴瓦 *Sinhava* 【島名】

一作三吧哇。荷領巽他羣島(Sunda)

之一。在爪哇及巴里島之東。產多量

之米穀。輸出品爲煙草、材木等。北

岸有同名之首都。

松阪町 【都邑名】

日本伊勢飯南郡之首都。飯內川之東

南。人口殷繁。有鐵路車站。物產有

木棉。

松門山 【島名】

在浙江省溫嶺之東。一名石塘山。南

北長二十五里。廣五里。

松阿察 【河名】

源出吉林省東境之興凱湖。北流注入

烏蘇里江。

松煙莊 【鎮名】

爲山西和順縣東之要津。當直晉往來

要道。現擬設縣治。

松特蘭 *Sunderland* 【港名】

在英吉利東北部。杜拉姆(Durham)

州之要港。有四大船塢及有名之造船

場。其餘製造鐵、玻璃、瓶、繩、諸

工業亦異常繁盛。輸出品以石炭爲大

宗。

杭州

●海灣名一稱錢塘灣。在浙江省錢

塘江(浙江)口。灣內有靈緒二山。海

湖衝入。爲所束縛。怒濤洶湧。宛如

萬馬奔騰。舊曆八月十八日爲潮水最

盛之期。蔚爲奇觀。●舊府名即今

浙江省杭州。清光緒二十一年中日馬

關條約。開放爲商埠。租界在城外拱

宸橋。餘詳杭州條。

杭愛 【山脈名】

在外蒙古三番諾顏部。其脈橫亘外蒙

古中部。爲阿爾泰山東支。一作罕

蓋嶺。其首在色楞格河發源之東南。

其尾在鄂爾坤河之東。爲金河橫其南。

杭愛者。蒙古馬鞍之名。漢時所謂燕

然山即此。唐回紇建牙之烏德健山。

亦近此。凡古匈奴之王庭。及元代和

林。皆在山旁。魏默深所數爲瀚海王

氣所鍾者也。

杭縣 【縣名】

舊爲浙江省杭州府府郭之仁和錢塘二

縣。今裁府併縣。並改今名。屬錢塘

道。城當錢塘江濱。爲浙省省會。滬

杭甬鐵路以此爲中樞。市街繁盛。名

勝風景。甲於東南。有專門法政、農

業、商業、工業、醫、蠶桑、中學校等。

輸出品以生絲、絲織品、茶、扇爲大

宗。

枕頭 【鎮名】

在直隸正定縣南二十五里。即石家莊。

俗名枕頭。在未築鐵路以前爲二小村落。自京漢、正太交點於此。即形繁盛。餘詳石家莊條。

枝江【縣名】

屬湖北荊州府。今屬湖北荊宜道。縣接介松滋宜都之間。距長江較遠。

析城【山名】

在山西省陽城西南。王屋山東。介晉豫之交。

板浦【鎮名】

在江蘇省東海縣東南四十里。有板浦堰壩。北障海潮。南通運鹽河。鹽場在焉。爲商賈輻輳之所。

板橋町【都邑名】

在日本東京市之西北。爲山手線鐵路車站。有火藥研究所。

板諾克奔 Bamookbun 【鎮名】

蘇格蘭東部之一鎮。在伯斯(B Perth)邑之東。佛斯(Fife)海灣之西。

林尼 Linsy 【鎮名】

比利時之一鎮。加得蒲列之西南。拿破崙戰時之戰前二日。率募兵二十萬破普魯士軍之地也。

林西【縣名】

清季置縣。屬直隸省承德府。今屬熱河特別區域熱河道。地當昭烏達盟巴林部之西。故名。

林甸【縣名】

清季置。尋併入龍江縣。民國初爲設治局。屬黑龍江省。今改縣。屬龍江道。

林肯 Lincoln 【都邑名】

(甲)英格蘭東部沿海之一省。首府亦以此名之。(乙)在美國尼布拉斯加州東南。

林略 Lings 【島名】

橫於蘇門答拉之東。島長四〇哩。幅二〇哩。今爲荷蘭領地。

林縣【縣名】

舊屬河南彰德府。今屬河南河北道。在安陽(彰德)之西南。縣城當林慮山

之南麓。西與山西省相接。北有洹水流至安陽。

林慮【山名】

一作隆慮山。在河南省林縣之西北。爲太行山脈分支。

林加因 Lingayon 【海港名】

菲律賓羣島中呂宋島西岸之港。

林波波 Limpopo 【河名】

南非洲之大河。長一千哩。其南爲威爾斯時。注入於印度洋。

林迪斯奈 Lindisnai 【海角名】

爲挪威南端之岬。一作那斯(Thule Na-vo)。當斯喀基爾克峽口。

果化【土州名】

屬廣西省南寧道。

果德【縣名】

原屬廣西陸安。武鳴。鳳隆。三縣轄境。今析置。屬廣西南寧道。

果阿基拉 Gofjira 【半島名】

沿加勒比海。尖端爲加利納斯角。爲

南美洲極北地點。

武山 【縣名】

舊稱鞏道。屬甘肅秦州府。今更名。

屬甘肅渭川道。位於渭水之南岸。縣

北五里有桃花峽之險。東流入伏羌縣。

西南一帶。有廣吳、石門、箭竿諸山。

重疊相連。生業中以米、麻、羊毛為

主要產品。

武川 【縣名】

漢為云中郡武泉縣地。北魏為武川鎮。

清為山西省歸綏道所轄十二廳之一。

今改縣。屬綏遠特別區域綏遠道。縣

邑隸阿爾根河支流之上源。土名大灘。

武功 【縣名】

舊屬陝西省乾州。今屬陝西省關中道。

縣城位於武水與羣水之會合點。

武平 【縣名】

舊屬福建汀州府。今屬福建汀漳道。

縣城介於武平溪及九龍溪之間。

武安 【縣名】

舊屬河南彰德府。今屬河南河北道。

縣城位於河南省之北端。瀾洛河上流。東與直隸省接界。

武夷 【山脈名】

在福建省崇安縣南三十里。以產茶著。

其脈盤互贛閩之交。稱曰武夷山脈。

為南嶺之幹脈。分為二支。(一)西出

為大船山。更西為上延山。折而南。

為天官山。杉松在其南。再南為悉恩

嶺。又南為七寶山、龍龜山。南入汀

漳道城。盡於雙麟山。(二)東南出。

經積金嶺、黃嶺。而為筆架山。又經

九漈嶺。而盡龍陽山。

武穴 【鎮名】

屬湖北省廣濟縣。外江內湖。形勢險

要。推為鄂東門戶。清光緒二年中英

條約。開為通商貨物口岸。

武邑 【縣名】

舊屬直隸省冀州。今屬直隸省大名道。

縣城近湖廣河北岸。

武成 【縣名】

屬川邊特別區域。土名三巖。縣治介

於布魯河及雲當山脈之間。

武昌

【縣名】舊名江夏。為湖北省武昌府

附郭首縣。今裁府留縣。並更名。

屬江漢道。城當江漢二水會流點之南

岸。為湖北省會。清光緒二十二年自

開為商埠。商場在城北江濱。粵漢鐵

路。於此起點。地據形勝。與漢陽漢

口。成鼎足形。為古來南北用兵之地。

辛亥革命。即起義於此。城內有各省

署及醫學、外國語、法政等專門學校。

中學校、女子師範學校。其他工藝局、

織布局、紡紗局、繅絲局、製麻局等。

工業教育。俱極發達。惟園遊一無足

觀。【湖名】在安徽懷寧縣西南。東

與釋湖相通。西有支流。與泊湖相接。

北受長河之水。南則注入長江。【舊府名】孫吳時江夏郡。晉武昌郡。

元武昌路湖廣省治地。明清為府。今

廢。其舊治即今武昌縣。【舊縣名】

即今湖北鄂城縣。

武定

●【縣名】舊爲州治。今裁州改縣。屬雲南省滇中道。縣色瀨普渡河之支流。●【府府名】屬山東省。今惠民縣。即其舊治。詳惠民條。

武岡 【縣名】

舊稱州。屬湖南寶慶府。民國初。改縣。屬湖南湘江道。縣城位資江上游。及資水之間。縣境東南有方山。舊名資勝山。巖洞泉石。皆極幽勝。

武都 【縣名】

漢以後爲武都郡地。舊爲甘肅階州州治。今改縣。並更名。屬甘肅渭川道。縣城位白龍江北岸。地勢多山。林深菁密。中有武都山之高嶺。故名。

武威 【縣名】

漢爲武威郡。前涼、後涼、北涼。皆先後都此。清爲甘肅涼州府附郭首縣。今裁府置縣。爲甘涼道道會。縣城瀕揚家河左岸。出海面六千尺之高。貿易頗盛。多巨商大賈。次舉蘭河爲

廿七第 二都會。

武城 【縣名】

舊屬山東臨沂州。今屬山東東臨道。縣城瀕運河右岸。●【縣名】舊屬廣西潯州府。今屬廣西蒼梧道。

武宣 【縣名】

武康 【縣名】

舊屬浙江湖州府。今屬浙江錢塘道。縣城瀕阮公溪北岸。東通德清。西北多山。有名之莫干山在焉。

武清 【縣名】

舊屬直隸順天府。今屬京兆區域。縣境河流紛歧。地頗卑濕。農產品有小麥、高粱、玉蜀黍、粟、等均盛。棉花尤良。

武強 【縣名】

舊屬直隸省深州。今屬直隸省保定道。縣境地勢低平。滹沱河灌注於北。胡盧河環繞於南。往往有汎溢之患。土質適於耕種。農產以小麥、高粱、棉花、

爲大宗。棉種甚佳。工業有五色梭布、條布、小白布、等。運銷於北部諸省。

武進 【縣名】

舊吳陽湖爲江蘇省常州府附郭首縣。今裁府併縣。屬蘇常道。位於滬寧鐵路沿線。城南臨運河。交通便利。附近物產豐富。城內有地方籌檢廳、電報局、電話局、郵務局、中學校等。本地生業以紡績業及織布業爲最。此外銅錫器之製作亦盛。

武當 【山名】

在湖北省均縣南境。綿亘於漢水右岸。爲大巴山山脈分支。高八千以至九千五百尺。

武義 【縣名】

舊屬浙江金華府。今屬浙江金華道。縣城瀕永康溪。設有電報局、郵政局。出產多竹。製造業以紙及酒著名。

武勝

●【關隘名】一名武勝關。爲信陽三關之一。古稱襄陽。重山疊嶂。形勢雄

休。當河南湖北兩省分界處。今京漢鐵路。雲山通過。山北爲河南信陽縣城。山南爲湖北麻山縣境。爲鄂豫之樞紐。實南北之咽喉。②【縣名】原名定遠。屬四川重慶府。今更名。屬四川東川道。

武寧 【縣名】

舊屬江西南昌府。今屬江西萍鄉道。縣城瀕修水北岸。縣城西北。有九宮山。產茶有名。

武鳴 【縣名】

屬廣西省南寧道。舊稱思恩府。今裁府。合併武緣縣。改今名。城踞潯江支流西溪之上。四郊平曠。水泉源注。商賈輻輳。

武鄉 【縣名】

在屬山西省沁州。今屬山西省襄寧道。縣城瀕海漳河上流之東北岸。陸路與陽曲縣交通。

武擔 【山名】

在四川成都縣北。廣僅數畝。高七丈

餘。上有立石盤澗。號曰石鏡。相傳蜀王妃死。王遣武丁於武都山瘞土爲冢。因名。一名武都山。漢昭烈即位於武擔之南。即此。

武關 【關名】

在陝西省商縣東南。北連高山。南臨絕壁。爲秦省東南要塞。自河南南陽。湖北鄖襄。入長安必由之道。由武關過藍關。凡三百里。皆行山谷中。西至藍田。始出險就夷。

武豐 【港名】

在日本之知多半島之第一商埠。港內水深。可容巨艦。水陸運輸。均極便利。商業繁盛。輸出品以麥酒、啤酒、醬油爲大宗。

武安堰 【鎮名】

在湖北宜城縣西北。南漳縣東南。臨蠻水上流。航運便利。市集繁盛。

武爾瑞 Wulwih 【都市名】

英吉利根德州之一市。距倫敦九哩。在太晤士河之右岸。爲國中最重要之

武庫。又武器之製造甚盛。其他有廠兵、工兵等之兵營。其周圍亘四哩。

邱北 【縣名】

舊屬雲南廣西州。民國初。屬雲南蒙自道。縣城東北之陸路。經廣南。當州。以通廣西之百色。

邱縣 【縣名】

舊屬山東臨沂州。今屬山東東臨道。縣城瀕老灌河北岸。西北有支流。與直隸之寧晉泊交通。

邯鄲 【縣名】

舊屬直隸廣平府。今屬直隸大名道。縣城西南岡陵起伏。盡屬磽澠。東部河流沙淤。頗形卑濕。惟中部爲平原。較形肥沃。余有滏陽河流貫其中。足資灌溉。故農產甚豐。以棉花、落花生爲大宗。

邵伯 【湖名】

當運河之西。在江蘇之江都縣北四十里。北通高郵湖。湖旁築有邵伯城。附近爲邵伯鎮。屬江都縣。

祁武

【縣名】舊屬福建邵武府治。今廢府存縣。屬福建安邊。地勢險要。有鐵邵武之稱。○【舊府名】屬福建。與首縣同名。今邵武縣即其舊治。

祁門 【縣名】

舊屬安徽徽州府。今屬安徽蕪湖道。以產茶著名。又產白土。運往京鎮。爲製瓷之原料。

祁連 【山脈名】

在甘肅張掖縣西南。綿亘甘涼一帶。古稱南山。匈奴呼天爲祁連。故一稱天山（祁連山分南北二大支。在甘肅者。爲南祁連山。在新疆者。爲北祁連山。即天山）。

祁陽 【縣名】

舊屬湖南永州府。繼屬湖南衡陽道。東北距衡陽二百里。城南臨湘水。城東臨白河。白河一名活溪。土人稱爲小河。自縣北向南流合湘江。出產有茶油。桐油。菜油。茶葉等。

祁縣 【縣名】

舊屬山西太原府。今屬山西冀寧道。在太原之南。汾水之支流饒甲水南岸。將來之同成鐵路通過之。

邳縣 【縣名】

舊爲州。屬江蘇徐州府。今改縣。屬江蘇徐海道。縣之西北。有黃石公山。相傳黃石公隱居於此。城內產產。以高粱。黍爲著名。

育空 Yukon

【河名】舊美領阿拉斯加之大河。長二千哩。橫貫境內。西流注入白令海。夏季多航運之利。○【地方名】英領加拿大西北部之一州。爲近今所設。

肯特 【山脈名】

在外蒙古土謝圖汗。車臣汗二部之間。亦作奎騰山。爲圖拉河。鄂嫩河。克魯倫河三源之分水嶺。就中有爾哈勒都那嶺。高一萬一千尺。

肯勃來 Kimberley 【都邑名】

一作根不勒里。爲南非聯邦。好望角殖民地之重要都邑。位於荷爾日河上流。距開普敦(Cape Town)東北五百哩。地當千二百二十三米之高原。世界第一金剛石產地。

肥水 【河名】

河流有三。皆在安徽。(甲)南肥河。亦稱東肥河。即古灤水。爲東晉時謝玄謝石敗苻堅處。發源安徽合肥縣西南。北流至壽縣入淮。(乙)西肥河。發源河南鹿邑縣。東南流。入安徽至鳳臺縣入淮。(丙)北肥河。發源河南商邱縣南。東南流入安徽。至鳳陽縣西北入淮。

肥城 【縣名】

舊屬山東泰安府。今屬山東濟南道。在歷城之南百六十里。住民樸實。出產以桃實著名。

肥鄉 【縣名】

舊屬直隸廣平府。今屬直隸大名道。在廣平縣之西北。爲自本年縣至廣平縣之要道。

承化 【縣名】

原名承化寺。蒙古語曰陰拉斯麥。猶言黃寺。因其地之大利承化寺兩名。舊為阿爾泰總督長官轄地。今歸併新疆省。屬阿山道。貿易頗盛。俄國設有領事署於此。

承德

【縣名】舊為直隸省承德府治。今復府存縣。改屬熱河特別區域熱河道。城瀕熱河西岸。故其舊名亦曰熱河。有避暑山莊。苑囿宏敞。宮殿壯麗。為清帝避暑之所。今熱河都統駐於此。有法政專門及師範等學校。喇嘛寺亦多。縣境煙筒山有銀鐘。【舊縣名】即今奉天省瀋陽縣。

拉巴 Raab 【都邑名】

在匈牙利都城布達佩斯之西北六三哩。為博爾之一都會。位於拉巴河與小多爾河合流之點。糧草及利器之製造甚盛。古為羅馬之都會。十六世紀。曾為土耳其所據。築城塞於此。

拉孜 【都邑名】

亦作章拉則。在後藏日喀則之西南。為小都會。當自拉薩通拉達克之道路。而位於高海面一萬三千四百三十尺之高地。有要塞及宏壯之喇嘛寺。

拉林

在川邊區域。當察木多與西藏交通之咽喉。今為川邊嘉黎縣治之所在。

拉昂

【城名】亦曰蘭陵。在吉林省雙城縣東南。為古來著名之城邑。當拉林河與松花江合流處。輸出品有豆油、燒酒等。【河名】發源吉林省老嶺。曲折西北流。至拉林城為英勒恩河。受卡路河諸水。又西北入松花江。

拉貢 【地名】

在川邊特別區域察木多之西南。當川藏往來之通衢。

拉畫 Lathum 【地方名】

在意大利西部之一州。古為拉丁民族之居住地。

拉敦 Ladden 【都邑名】

比利時之一都邑。列日之西北三哩。

拉新 Raime 【都邑名】

為美國威斯康星州拉新那繁華之都會。位於流入密芝安湖之魯德河口。距芝加哥六二哩。其城邑建於一八三四年。

拉薩 【都府名】

為西藏之首邑。在雅魯藏布江右岸。高出海面一萬一千九百尺。羣山環抱。市街清潔。為全藏政教工商畜牧業之中心。我國辦事長官駐之。其地宮殿廟宇。皆極宏壯。為達賴喇嘛所居。

拉力克 Ralik 【羣島名】

為馬紹爾羣島中西列之羣島。今為日領。詳馬紹爾條。

拉巴斯 La paz

【都會名】為南美玻利維亞之舊都。

築成爲全國冠。【海港名】爲墨西哥南港。位於下加利福尼亞之東南。臨加利福尼亞灣口。

拉巴洛 Rapallo 【都邑名】

在意大利西部。熱那亞之東南。一九三三年。俄德訂盟約於此。

拉文德 La Vendee 【地方名】

法國西部之一州。面比斯開灣。位於萊德邑之南。特塞佛爾之西。

拉布安 Labuan 【島名】

在北婆羅洲西北海岸之小島。島爲三角形。高地不足三〇〇呎。自一八九〇年以來。爲英國北婆羅公司所管理。及一九〇六年。始歸海峽殖民地所統轄。有海低飛線。通至三打根。新加坡。及香港。產物以石炭著名。

拉瓜拉 La Guaira 【海港名】

委內瑞拉國之北海岸。爲加拉加之外港。相距僅六哩。鐵道迂回。有二十三哩。

拉古剎 Ranua

【海港名】在巨哥斯拉夫國之西部。湖亞得利亞海。沿達爾馬地海岸。世界大戰前爲奧匈二國之海港。有七世紀所建之教堂。十五世紀時文學爾萊大慶。今屬巨哥所領。【都市名】爲意大利西西里島之叙拉古州都市。在叙拉古西南四三〇哩。拉古剎河畔。

拉合爾 Lahore 【都邑名】

一作拉化。印度旁遮普之首府。在拉維(Ravi)河畔。有廣大之鐵工所。及大學校。當商業交通之要衝。自歸英領後。建築市街。房屋高大。頗形繁盛。與亞拉哈巴齊名。

拉多牙 Ladoga 【湖名】

在俄羅斯西北部。爲歐洲最著之湖。南有安流尼瓦河。西北岸皆爲懸壁。餘則低地。與窩瓦河。阿尼牙湖相通。雖少舟楫之利。惟拉多牙運河。長八十餘里。往來窩瓦河與波羅的海間。利益甚大。

拉亨巴 Raichenbach 【都邑名】

德意志西里西亞州之一都會。位於布勒斯勞之西南三哩。製造盛大。

拉美里 Rantilla 【鎮名】

比利時國不拉奔州之鎮。在布魯格爾東北二九哩。一七〇六年。曾爲戰爭之地。

拉伯蘭 Lapland 【地方名】

在歐洲東北端。位於大西洋白海之間。西部多山。宜森林畜牧。東部平坦。其地爲芬蘭。瑞典。所分管。住民爲拉伯人。冬季夜長。夏季無夜。沿海居民。從事漁業。

拉哥斯 Lagos

【地方名】位於西非洲英領尼日利亞西部海岸。合殖民地本部。及保護領而成。昔爲幾內亞海岸奴隸市場之一。輸出椰子油。杏仁。棉花。象牙等。【都邑名】拉哥斯之首府。在西非洲爲最著之大都會。且爲重要之港。

拉根保 Ragnby 【都會名】

英國瓦域希爾(Warwickshire)之

部會。在倫敦西北八十三哩處。有著名之大學校。

拉斯脫 *Laestor* 【都邑名】

英格蘭中部之部島。製造靴類及布帛等類。

拉斯達 *Rastatt* 【都邑名】

在德國西南之巴登部。萊因河之東岸。有堅固之城。製造鐵、酒、麥酒、煙草等類。

拉達克 *Radack* 【羣島名】

在北太平洋中。屬於大洋洲之密克羅尼西亞羣島之一。為馬紹爾諸島東列之十三島。全島為珊瑚礁。地勢甚低。今歸日領。物產多椰子、乾核及香蕉等。詳馬紹爾條。

拉撒利 *Lasalle* 【縣名】

北美合衆國英倫諾爾州之縣。

拉賓爾 *Katzel* 【山脈名】

北亞美利加洲亞拉斯加中央之山脈。

拉巴拉他 *La Plata*

【都邑名】在南美洲阿根廷國首都東

南三十五哩。臨拉巴拉他河灣。商業遠不及首都之盛。附近控農牧地。市況尙殷繁。

①【河名】一作里約拉巴拉他 (Rio de la Plata)。詳該條。

拉布答那 *Rajpootana* 【地方名】

一作刺日埔德拿。為印度西北部二十州之總稱。受英吉利保護。地之寬廣。方蒙古之一部。

拉布刺達 *Labrador*

【半島名】加拿大。東部突出於哈得孫海峽與大西洋之間。形成三角。

①【地方名】加拿大東部之一州。拉布刺達半島東接一狹長地境。瀕大西洋。

拉克庫克 【土司地名】

為青海住牧土司四十族之一 (即唐古特族)。此族為往昔羌氏諸西戎之一派。明時服屬於蒙古。清屬西寧辦事大臣管轄。民國改屬甘邊寧海鎮守使。直接管理土民。而納其貢賦。

拉的士本 *Ratsbon* 【都邑名】

一作拉丁堡。德意志聯邦巴伐利亞之

首府。在多爾河之南岸。出岩鹽。及穀物。商業甚盛。而陶器、銅、鐵、諸器之製造。亦頗發達。

拉哈蘇蘇 【地名】

即今吉林省同江縣治之土名。滿洲語為老屋之義。金為黑水靺鞨。明為使犬部之黑哲喀喇所居。清光緒三十一年。置臨江州。宣統元年改府。民國

二年改為同江縣治此。參觀同江縣條。

拉喀代夫 *Lacadvive* 【羣島名】

在印度孟買州西南部馬拉巴爾 (Malabar) 海岸之西。約二百哩之海中。由連列之十四島嶼而成。屬英領印度。

有科伊爾之一種纖維植物為其主要產品。

拉脫維亞 *Latvia* 【國名】

即萊多尼亞。舊為俄羅斯波羅的省之一部。自俄國革命後。成立新共和國。今列國已加以承認。詳里伏尼亞條。

拉斯達湘 *Ras Daxhan* 【山

名】

在非洲阿比西尼亞之高山。高約一五二四呎。

拉羅希爾 La Rochelle 【都邑】

在法國西部。一作刺魯芝勒。瀕比斯開海。築堅塞爲要港。漁業極盛。而葡萄酒、白蘭地、石炭、材木、穀物等之貿易亦盛。建築物有寺院舊塔。

拉斯埃乃麥 Lashemos 【縣名】

北美合衆國哥羅拉多之一邑。

拉丁亞美利加 Latins America

【地方名】

爲南美洲諸國之總稱。

拔達 【嶺名】

即新疆天山之穆維爾特嶺。在烏什之光。一稱冰嶺。

拒馬 【河名】

即大清河。發源直隸涿州縣。經京兆苑而南入四角淀。挾易水、新唐、滿龍等河之水。東至天津與白河會。其

水獨以清著。古曰涿水。一名聚水。參觀涿水條。

招遠 【縣名】

舊屬山東省登州府。今屬山東省膠東道。在龍口之南。位於界河之上流。南部多山脈。

招寶 【山名】

在浙江鎮海口。本名候潮山。以諸香入寶。停舶於此改名。西北環海。東南臨甬口。西南俯瞰鎮海城。與南岸金雞山。屹然對峙。設有砲臺。爲海口衝要。

抱陽 【山名】

在直隸滿城縣西南十里。兩峰環抱。中頗溫和。隆冬冰雪不積。故名。

抱犢 【山名】

在山東嶧縣北六十里。地志作君山。漢時曰樓山。鍾繇嘗學書於此。魏稱仙池。山高九里。周四十五里。頂上寬平。樹數頭。有池蓄水。相傳昔有王老抱犢耕其上。故名。

岡山 Okazama 【都邑名】

在日本之旭川下流。土地平坦。交通便利。山陽鐵路之要站。有著名之公園。又有第六高等學校、醫學專門學校、高等女學校等。花邊、紡紗、熊野染。爲其附近之名產。花邊輸出於美國。棉紗輸出於我國爲多。

岡崎 【都邑名】

日本三河額田郡之首邑。東海道線鐵路車站。市街殷盛。商業發達。

岡比林 Cambrian 【山脈名】

一作康布連。綿亙於英國之威爾士部。南北相連。其最高峯曰士諾敦(Snowdon)。高三千五百七十六呎。峙於西北。

岡比亞 Gambia

【地方名】西非洲之英領地。一稱塞內岡比亞(Senegal)。跨岡比亞河。面積狹小。地產專糖。氣候良好。適於健康。輸出品有獸皮、蜜蠟、米、棉花等。而以落花生爲重要。【河

【名】源傳非洲法屬塞內爾比亞塔。西流經英屬塞內爾比亞。注入大西洋。

精根、奈桐、克林威爾、斯賓塞等諸名人。皆出自此大學者也。(C)在英國麻沙朱色得士州之都會。位於波士敦西北。製造家具、及玻璃、鐵器等。印刷業亦甚發達。有夏華德大學。

岡伯黎 Cambray 【城名】法國北德城。在萊英之東。哀斯尼之北。東與比利時交界。鐵道直達比境之萊林。相距三十五英里。

意大利西南部之一州。北接羅馬。南界喀拉布利亞。東鄰亞普里。西臨地中海。土地肥沃。產葡萄酒、油類、穀類、甚多。有那不勒斯軍港及索勒諾之都市。

岡底斯 【山脈名】

【地方名】岡巴尼亞 Campania 意大利西南部之一州。北接羅馬。南界喀拉布利亞。東鄰亞普里。西臨地中海。土地肥沃。產葡萄酒、油類、穀類、甚多。有那不勒斯軍港及索勒諾之都市。

唐古特語為衆山之根。在西藏西藏。為印度河、雅魯藏布江諸大川分水嶺。高達二萬餘尺。其脈與喜馬拉雅山並行。稱曰岡底斯山脈。或稱之曰外喜馬拉雅山脈。

峴山 【山脈名】

在陝西渭水之南。分水嶺之東海者。西漢水之源出焉。

岡比利日 Cambridge 【都邑名】

岫巖 【縣名】

屬甘肅鞏昌府。今改縣。屬甘肅蘭山道。縣城位於峴山山脈之北麓。

(甲) 縣稱劍橋。位於英倫之東北二十八哩。為岡比利日州之首邑。古代之燕都遺跡甚多。有最古之教堂。並有同名之大學。著稱於世。為十二世紀所創立。今有宏壯華麗之校舍、印刷所、圖書館、博物院等。學生達二千八百七十餘人。與牛津大學並稱英國之粹。

岫巖 【山名】

在湖南衡陽縣北五十里。為衡山之支峯。故衡山亦兼稱岫巖山之名。

岫巖 【水名】

岫巖 【縣名】

屬奉天省東遼道。明屬蓋州衛岫巖堡

源出四川北碚。岫山之陽。昔夏禹葬

岫巖 【縣名】

舊為州。屬盛京省鳳凰廳。今改縣。

源出四川北碚。岫山之陽。昔夏禹葬

岫巖 【縣名】

屬奉天省東遼道。明屬蓋州衛岫巖堡

地。在鳳城縣西。工業有玉石製作蠟管金器藥品。附近有鑛家西溝產煤礦。業經開採。其他尚產金、鐵、石材等礦。

嵯峨 【半島名】

在山東省龍口灣之東北。一名嵯峨角。岩出村 【郡邑名】

在日本和歌山之東北。關西鐵路紀和線車站在焉。

岢嵐

●【縣名】舊爲州。屬山西太原府。今改縣。屬山西襄寧道。縣城西有霸王山。產石灰。●【山名】在岢嵐縣東北境。接晉寧山脈。山高二千餘丈。長百餘里。

岱山 【島名】

在浙江東海中。大魚山之東約六里。東西長八海里。南北廣五海里。田約數千畝。而鹽田倍之。居民多煮海水爲鹽。島北有市埠。曰東沙角。島南有市埠。曰高定。均極繁盛。四五月

間。魚船集者約萬艘。

岱岳 【鎮名】

在山西省山陰縣北。鎮鑰形勢。極爲險要。現擬設縣佐於此。

岳州 【舊府名】

漢下雋縣地。隋爲岳州巴陵郡地。清爲府。屬湖南省。今廢。其舊治即今岳陽縣。清光緒二十四年。自行開放爲商埠。

岳池 【縣名】

舊屬四川順慶府。今屬四川嘉陵道。在南充(順慶)之東南百八十里。位於涪江之一支流上。燒酒之釀造頗盛。

岳陽

●【縣名】舊名巴陵。爲湖南省岳州府附郭首縣。民國初裁府留縣。並改今名。屬湘江道。城瀕洞庭湖東岸。其城西有岳陽樓。爲有名古跡。俯瞰大江。襟帶洞庭。風景勝絕。清光緒二十三年自關爲商埠。商場在城東北十二里之城陵磯。●【舊縣名】即今山西

省安澤縣。

岳家口 【鎮名】

在湖北天門縣之東北四十里。市街繁盛。其產物有雜穀、土布等。

阜平 【縣名】

舊屬直隸河間府。今屬直隸保定道。在沙河之北岸。曲陽縣之西北。西北以長城與山西省接界。

阜姆 【國名】

一作夫美。或作斐烏美。西接伊斯坦利亞半島。當世界大戰前。爲匈牙利之海港。距特來斯特鐵道三十五哩。穀物之輸出甚盛。自一九一八年。匈牙利夫新國成立後。意大利與匈牙利共爭此港。這一九二〇年。雙方協商解決。承認其爲獨立國。其境域西以海岸一小隅之地。與意相接。東以阜姆拉河。與匈牙利相接。

阜城 【縣名】

舊屬直隸河間府。今屬直隸津海道。縣城北老漢河右岸。航路與南運河交

通。帆船可達天津。

阜新 【縣名】

清季置縣。屬直隸省朝陽府。今屬熱河特別區域熱河道。位於朝陽之東北百四十里。阜新河在其東南六里處。向西南流。四周平坦。為交通之中心。集數貨物以高粱、蕎麥、大豆、小豆等為主。

阜陽 【縣名】

舊為安徽省潁州府附郭首縣。今裁府留縣。屬淮泗道。縣城濶清河與潁水相會合處。當皖省與河南交通要衝。漕運而上。可至周家口。下通正陽關。設有師範學校。

阜康 【縣名】

舊屬新疆迪化府。今屬新疆省迪化道。土名濟木薩。在迪化之北。其北多沙漠。

阜寧 【縣名】

舊屬江蘇淮安府。今屬江蘇省淮揚道。縣城濶射陽河之北岸。范公堤之終點。

處。

卓賚 【山名】

又鎮名。在察哈爾區之涼城縣北境。為京綏鐵路經過之大站。土地肥沃。有錢倉之稱。

卓錫泉 【泉水名】

一名靜巖泉。在廣東南雄縣東北。大庾嶺東。自石穴湧出。又曲江縣東南。亦有卓錫泉。

卓索圖盟 【部落名】

為內蒙古六盟之一。在哲里木盟之西南。今屬熱河特別區域。其所屬有二部六旗。二部者即喀喇沁（分中左右翼三旗）、土默特（分左右翼二旗）是。其地在熱河之朝陽承德二縣。漢人移住已久。其牧地日墾為農田。風俗亦同漢化。

卑志 Beja 【都邑名】

在歐洲葡萄牙之南部。位於亞爾格夫之北。有鐵道與葡國都城交通。

卑爾根 Bergen 【都邑名】

挪威之舊都。面卑爾根灣。灣內之水。雖冬不凍。街市美觀。漁業盛行。

卑尼佛多 Baveno 【都邑名】

意大利坎巴尼州之首都。在那不勒東北三哩。

來丁 Leyden 【都邑名】

一作來頓。在荷蘭都城海牙之西北十五哩。建有來丁大學。並附設博物館。品物豐富。有名於世。

來因 Rhine 【河名】

或譯萊尼河。在歐洲西域。發源阿爾卑斯山。曲曲西北流入北海。長二千一百里。河流所經之地。皆為西歐要區。故沿岸物產豐盈。商埠林立。世界大戰後。將開放為國際河流。作公共之航行。

來安 【縣名】

舊屬安徽省滁州。今屬安徽省泗道。縣城瀕來安水之左岸。

來風 【縣名】

舊屬湖北施南府。民國初元。屬湖北

湖北荆南道。民國十一年。改屬施鶴道。蘇維解處湖北省之西南部。交通頗形不便。西北有武陵山脈之環繞。山嶺複雜。

來賓 【縣名】

舊屬廣西柳州府。今屬廣西柳江道。縣城瀕黔江北岸。境內石山最多。平原較少。產米頗富。此地多徭瑣廣東商人。購運雜糧。故曰來賓。

來巴克 *Laibach* 【都邑名】

一作拉不舍。舊為奧地利之都會。在米巴克河上。一八二一年。俄奧法法會會議於此。一九一八年。世界大戰後。南斯拉夫族。與塞爾維亞合組聯邦新王國。成立國會於此。今屬南斯拉夫(巨哥斯拉夫)。

來伊達 *Leitha* 【河名】

奧地利之河。東北流過維也納。東會多瑙河。在奧地利與匈牙利境界之河也。

萊斯達 *Reichstadt* 【都會名】

捷克斯洛佛克國中波希米亞之小都邑。在巴拉加之東北四三哩。一八七六年。奧俄二國會結土耳其分割之條約於此。

萊姆斯塔得 *Ramstade* 【港名】

英吉利根德州(Gloucester)之海港。在倫敦東南六五哩。東瀕北海。為風浪之避險所。且有溫泉。

依城 【河名】

在安新縣城北。為直隸大清河之中支。唐河之尾。又東受霍河。東流會濟龍河。漸為西流。又東流即大清河。

依蘭 【道名】

屬吉林省。治依蘭縣。轄依蘭、勃利、同江、密山、寶清、虎林、綏遠、樺川、富錦、饒河、方正、穆稜、十二縣。

依里齊 【舊城名】

即今新疆省和闐縣治舊稱。詳和闐條。

依蘭哈拉 【地名】

即今吉林省依蘭縣治土名。滿語依蘭

為三。哈拉為姓。古時有三族人民。聚居於此。故一名三姓城。

佶倫 【舊土州名】

屬廣西省鎮南道。今與鎮遠、結安、都結、三土州合併。改為鎮結縣。

房山

●【縣名】舊屬直隸順天府。今屬京兆區域。境內產石灰、及金、銀等礦。縣西稍偏四十里有黃龍山。產青石及白玉石。●【山名】為京兆西山之一。在房山縣西三十五里。綿亘數十里之長。其中著名之山。曰上方山、石經山。

房縣 【縣名】

唐為房州。有房陵。唐武后嘗禁錮中宗於此。清屬湖北鄖陽府。今屬湖北省襄陽道。

所非 *Sofia* 【都會名】

或譯作所非亞。歐洲布加利亞國之都城也。當巴爾幹半島中央。交通便利。貿易繁盛。

非三 Fezzan 【地方名】

一作非威。位於非洲北部。的黎波里之南。地乏河流。北方多瘴癘。惟有涌泉。故較附近之沙漠地。則頗為豐饒。

非柴 Faenza 【都邑名】

意大利之都邑。有古代寺院。

非斯 Fez 【都會名】

位非洲摩洛哥國北境。摩之都城也。昔曾以文藝著名。回教人尊之曰聖地。

非華達斯泰透 Viawaldstater

【湖名】在瑞士中央。長二四哩。廣自半哩至二哩。水卒繞繞出海面一四三五呎。

孟良 【土司地名】

在雲南省科干山一帶地。舊屬我國。清季與英訂緬甸界約。其地折入於英。

孟村 【鎮名】

在直隸滄縣東南七十餘里。與鹽山縣境交界。為山東登萊青入直孔道。現擬設縣佐於此。

孟河 【水名】

又名孟濟。在江蘇武進縣西三十里。奔牛鎮東南。接運河。北流六十里入江。

孟阿 【土司地名】

在雲南江洪地方。清光緒二十二年。法藉口調停中日之戰。割為已有。

孟門 【山名】

在龍門山北。黃河兩岸山西吉縣陝西宜川之間。山勢懸絕相接。臨時洪水。可出孟門之上。禹鑿龍門。辟伊闕。按孟門。即龍門之上口。

孟定 【土府名】

舊屬雲南永昌府。為土官罕氏所世襲。今屬騰越道。

孟拱 【土司地名】

一作猛拱。今屬雲南省普洱道。

孟津 【縣名】

舊屬河南省河南府。今屬河南省河洛道。古為周武王大倉諸侯之地。臨黃河南岸。與河北道之孟縣。隔水相望。

孟買 Bombay

【商埠名】在印度西海岸小島上。為西境第一商埠。機械業之盛。推為亞洲第一。貿易以棉花為大宗。【地方名】為英領印度之一部。沿印度半島之西南。西高止山橫亘於其南。商埠同名。

孟養 【土司地名】

一作猛養。今屬雲南省普洱道。

孟連 【土司地名】

舊屬雲南永昌府。為土官刁氏世襲。稱孟連長官司。

孟縣 【縣名】

舊屬河南懷慶府。今屬河南河北道。縣城瀕黃河北岸。淇水東岸。有隄岸甚長。東接溫縣。原武。等處。

孟加拉 Bengal

【地方名】為英領印度東部之一州。位於恆河下流之平原。河口成三角洲。西北接喜馬拉雅山脈。地多森林。氣候炎熱。住民農藝。出產有鴉片。米。

茶、木棉、砂糖等。教育盛行。爲印度開化之區。首府即加爾各答。①【海灣名】在亞洲南境。介印度半島與印度支那半島之間。爲印度洋第二大海灣。故或稱之曰孟加拉海。

孤山 【山名】

有三。(甲)在浙江杭州西湖中。位於裏外湖之間。一嶼聳立。梅花頗多。爲湖山勝地。(乙)在順天府山縣南。今日孤山口。(丙)在江西樂安縣北十里。孤特秀麗。

孤嶼 【島名】

浙江省永嘉縣之北門外。臨江之中央。島中有江心寺。宋末文天祥曾起事於此。

孤榆樹 【地名】

即今奉天省昌圖縣治土名。一日榆林府。蒙古人名曰昌圖額克勒。

孤榆樹屯 【地名】

即今吉林省榆樹縣治土名。詳榆樹縣條。

周村 【鎮名】

(甲)山東省長山縣。當水陸衝途。膠濟鐵路。於此通過。清光緒三十一年。自開爲商埠。(乙)在浙江東陽縣北。農業發達。

周浦 【鎮名】

在上海之東南陸路三十里。水路三十六里。附近一帶之土地。產棉花著名。品質頗佳。輸送上海。供給紡績各廠。

周山村 【都邑名】

日本京都市之西北。境中優美。世以小橋源稱之。

周王廟 【鎮名】

在浙江海鹽縣城北十二里。晉時里人周凱治海湖有功。後人立廟祀之。名周靈古社。明宋濂撰碑。一名周王廟。通運杭州甬鐵路。

周家口 【鎮名】

屬河南省西華縣。瀕賈魯河與沙河會合點。爲交通孔道。因河水中隔。分東西南北四寨。南寨最盛。銀行與號

及電報局郵局在焉。爲河南東部之一大市場。輸出品以芝蔴、牛羊皮爲大宗。貿易南至江蘇安徽。北達山東直隸。自京漢通車。與漢口貿易頗盛。

周家灣 【鎮名】

在湖北漢陽縣西南距建始縣九十里。鐵脈蘊積不富。清時採掘。以罹火災遂中止。近年已再行開採。

呼倫

呼倫貝爾廳。旋改今名稱府。民國三年改縣。地當中東鐵路之衝。俄人設站於此。附近設新市街。清光緒三十一年。中日北京協約。開爲商埠。商業尙未大盛。貿易品以牛羊爲主。縣西南有壽寧寺。每年五月。舉行大祭。內外蒙古。來此禮佛者甚衆。互市因而頗繁。①【地名】或稱達賴泊。在黑龍江省慶雲縣之東南。呼倫縣之西。上源爲克魯魯納河。注入之。復北流輸出。爲額爾古納河。

呼蘭

●【縣名】舊爲府。屬黑龍江披蘭道。城當呼蘭河左岸。南隔松花江與吉省濱江相望。爲黑省東南要會。商業繁盛。工業製造燒酒、豆油、頗盛。輸出豆麥等雜糧於濱江、龍江等縣。●【河名】上源爲通肯河。發源布倫山。南流至披蘭道之蘭西縣北。爲呼蘭河。合尼爾吉河、納敏河等支流。南流至呼蘭縣西。注入松花江。

呼瑪

●【縣名】屬黑龍江省黑河道。初名瑚瑪爾城。後改爲呼瑪廳設治局。今始改縣。在瑛瑛西北。地瀕呼瑪爾河口。土名西爾根。自此至呼瑪河上流。約百五十里。有呼瑪爾金廠。近年產額。實屬中俄各廠之上。●【河名】一作瑚瑪爾河。發源黑龍江省伊勒呼里山北麓。有南北二源。曲折東北流。至呼瑪縣北。注入黑龍江。附近有萬升溝等金溝。

呼格里 *Engly or Hoogly* 【水名】

印度恆河之右支流。當恆河入海處。匯合焉。

呼圖壁

●【縣名】舊爲新疆省迪化道昌吉縣轄地。今析置。在昌吉縣之西北。縣境有呼圖壁河。故名。●【河名】即胡圖拜河。在新疆省昌吉縣西。爲洛克倫河之支流。

呼羅珊 *Khorassan* 【地方名】

波斯東北部之最大州也。面積二〇〇〇〇〇方哩。多山。而北部易伯拉新山脈之河谷豐饒。產糧草藥草。礦則富於金銀及藍玉。製造業則有寶石、毛氈等。

呼倫貝爾 【城名】

在黑龍江省西部。遼屬上京路。金屬北京路。明爲韋倫達呼爾所居。清初置呼倫貝爾副都統。光緒三十四年裁設廳。旋改呼倫府。民國三年改廳。

呢嗎河

今設呼倫貝爾鎮守使駐此。

●【地名】即今吉林省虎林縣治土名。清季初。呢嗎廳。專改虎林。●【水名】爲烏蘇里江右岸支流。其源流義時爲我國境。今則悉割界於俄。呢嗎、滿洲語爲山羊之義。

咀魯蘭 *Zuliland* 【地方名】

在阿非利加之南部。納塔爾(Natal)之東北。今屬英國。

和平 【縣名】

舊屬廣東惠州府。繼屬廣東河循道。縣城位於東江支流湯坊水及洞溪合流點之北。北部接江西界。多山地。南部有縣路。與龍川交通。

和州 【舊州名】

即今安徽省和縣。

和順 【縣名】

舊屬山西省澤州。今屬山西省襄寧道。全境山嶺重疊。縣東有黃榆路。跨燕晉界。爲赴直隸邢臺之要道。縣西北

八賦賦。通陽曲。西南通汾陽。海眼泉在縣東城。有水從地湧出。性顯烈。

和縣 【縣名】

省爲州治。屬安徽省。今改縣。屬安徽省安慶道。城瀕牛屯河西北岸。縣東北有烏江橋。縣南有榕溪鎮。皆爲繁盛之小市邑。

和橋 【鎮名】

屬江蘇宜興縣轄境。與無錫接近。人煙繁盛。貨業亦尙發達。

和龍

【縣名】土名和龍哈。亦名大拉子。清季置縣。屬吉林延吉府。今屬延吉道。在延吉縣南九十里。爲中韓鐵路通商之孔道。自日併朝鮮後。與我國邊界。發生間島問題。曾遣兵據此。

【地名】一作龍城。今爲熱河特別區城朔縣轄治。

和蘭

【地名】在新疆天山南路。有二源。西源曰喀喇哈什河。東源曰喀喇崑崙之關

穆爾斯列山口。東源曰玉龍哈什河。源出崑崙山脈那雅塔山口。二河至和蘭縣北境合流。稱于闐河。又東北與葱黃河合。【道名】民國九年新置。屬新疆省。治和蘭縣。轄和蘭、于闐、洛浦、英吉沙、澤普、皮山、墨玉七縣。及策勒村一縣佐。

【縣名】屬新疆和蘭道。舊稱州。產玉有名。爲漢以來之子闐國。城瀕玉龍哈什河左岸。有東西延長大街。商工業發達。人民善養山貨。織爲絹綢。光緒可貴。

和歌山 Wakayama 【都邑名】

爲日本本州之一都邑。在紀伊川南。盛織綉。有鐵道通至大阪。爲南部之大都會。

和碩特 【部落名】

爲青海地方蒙古族五部之一。在甘肅西寧邊外。所部二十一旗。概屬甘邊寧海鎮守使管轄。其牧地。以青海沿邊一帶爲主。西及於柴達木。北至祁連山脈附近。東南至於峨山之西北。

和林格爾 【縣名】

舊爲山西省所轄歸綏十二廳之一。今改縣。屬綏遠特別區之綏遠道。位本區域之東南端。西北距歸綏一百二十里。南距殺虎口一百里。今京綏鐵路。自察哈爾境之涼城。經本縣城而西北走。縣邑踞於寶山間。保險山脈。電氣交通上。有新設之軍用電線。由歸綏經本縣界達清水河縣。縣治北有土城。周約四十里。係故盛樂郡故城。

和什托羅蓋 【鎮名】

屬新疆塔城道。在沙灣縣之東北。額敏縣之東。今設縣佐。

舍的爾阿刺伯 Chahar Arab

【水名】

爲底格利斯。幼發拉的斯。兩河下流匯合之名稱。注入波斯灣。

金川 【水名】

在四川西邊境。有大小金川之分。大金川爲大渡河之上源。發源大雪山脈。南流合大渡河注入岷江。小金川爲大

金川之支流。流經懋功既西南。與大金川合。

金山

①【縣名】屬江蘇松江府。今屬江蘇滬海濱。以縣境海濱。舊有金山衛城。故名。②【山名】(甲)在江蘇丹徒縣西北。與焦山對峙。舊在江中。今因沙灘淤漲。移接陸地。(乙)即外蒙古西北之阿爾泰山。蒙古語稱阿爾泰。即金之義。山產金礦。故名。

金牛

①【棧道名】爲由陝入川之南棧。自陝西河縣西南。通至四川劍閣。稱金牛道。長百七十里。爲古時川陝交通之要道。頗稱險要。

金州

①【海灣名】在奉天省遼東半島之西岸。東南與大連灣。僅隔一地峽。灣內除沙灘外。水深可泊巨艦。②【舊地名】屬奉天府。距金州灣十餘里。今改金縣。惟自旅。大遼爲俄日租借

後。金州已名存而實亡。

金沙 【江名】

爲長江上流。發源青海之巴顏喀喇山。土名木魯烏蘇河。曲折東南流。經川邊之巴安(巴塘)德榮等縣。縱流橫斷山脈間。南流入雲南省。至麗江縣。折而東北。復折而東南流。受碧羅江諸水。更折向東北。成一大曲。至四川宜賓縣南。與岷江會合。注入長江。

金門

①【縣名】舊爲福建廈門廳轄地。今設縣。屬福建廈門道。縣城在島上。距海岸三里。附近出產有食鹽、甘蔗、荔枝、龍眼等。②【島名】一名滬州島。今爲金門縣治所在地。位廈門島之東南。相隔五六里。東西長三十里。南北十里。③【港名】一稱金陣門。在福建省閩江口黃岐島上。與對岸長門。共爲江口要塞。建有堅固砲臺。④ Golden Gate 【海峽名】舊金山(Golden Gate)與太平洋接續之海峽。

幅約二里許。爲舊金山來往之關門。設有燈塔。

金剛 【山名】

(甲)爲朝鮮江原道之山峯。屬大白山系。(乙)在日本河內南河內郡。葛城山之一峯。

金城 【江名】

在廣西河池縣東五十里。源出貴州界。上流爲打狗河。下流爲都泥江(龍江)。

金馬 【山名】

在雲南省昆明縣東。與碧雞山對峙。頗擅形勝。相傳漢時有金馬神出見於此。故名。

金海 【都邑名】

在朝鮮之昌原東南。瀕洛東江。枕海峽。富農產水產。且有舟楫之便。爲軍事上輿綸。設有城垣。

金陵 【道名】

民國既。屬江蘇省。治江寧。共轄十一縣。江寧、句容、溧水、高淳、江浦、六合、丹徒、丹陽、金壇、溧陽、

投中。
金堂

【縣名】舊屬四川成都府。今屬四川西川道。縣城位沱江上流。境內支渠四達。水利甚饒。①【河名】在金堂縣東。以金堂峽而名。卽渭水。綿水。雒水有流處。自新都入縣界。至縣東南五十里。出金堂峽而入涪陽縣界。

金鄉 【縣名】

舊屬山東濟寧州。今屬山東濟寧道。縣城瀕南潞湖支流之流林河與萬福河會流點之南岸。陸路北通鉅野。南達魚臺。

金華

①【道名】屬浙江省。原名金衢嚴道。今改置。治西縣。共轄十九縣。屬歙、金華、東陽、義烏、永康、武義、浦江、湯溪、衢縣、龍游、江山、常山、開化、建德、淳安、桐廬、遂安、壽昌、分水。②【縣名】舊爲府。屬浙江省。今改府存縣。屬浙江金華道。濱

。發港北岸。設有電報局。郵務局。中學校。高等養蠶館等。名勝有八詠樓。出產以火腿。南棗著名。③【山名】在金華縣北二十里。土名長山。山峯秀峙。中多巖穴。羣溪瀉流。登山則城郭宛然在目。爲金華名勝之一。

金堤 【堤岸名】

卽自河南中牟縣以東。訖於山東利津縣之黃河堤也。緣河積石。千里相屬。有金堤千里之稱。

金塔 【縣名】

舊屬甘肅省肅州。今屬甘肅省安肅道。縣城位於長城邊外。頭埫都倫河上流之右岸。

金縣

①【縣名】明爲金州衛。舊爲金州廳。屬盛京省奉天府。今改縣。屬奉天省東遼道。地接遼東半島南端。中日日俄兩役。皆爲戰場。縣境今爲日本租借地。自亞當司灣頭至貔子窩北之線爲界。以南爲日本租借地。以北爲中

立地帶。西自蓋平河口經蔚巖縣之北而至大洋河口。中日之役。爲日軍所占領。亦還我國。今南滿鐵路通過之。②【舊縣名】舊屬甘肅蘭山道之金縣。初改金城縣。今改爲榆中縣。

金壇 【縣名】

舊屬江蘇鎮江府。今屬江蘇金陵道。縣境有漕河。北達丹陽。南通溧陽。交通頗便。農業以養蠶爲著。類於丹陽。其他出產。以造麥爲最佳。

金積 【縣名】

舊稱寧靈縣。屬甘肅寧夏府。今改置。屬甘肅寧夏道。縣城瀕黃河右岸。縣東有山水河。注入黃河。

金澤 【都邑名】

爲日本北陸道之一大都會。在犀川與淺野川之間。出產品有毛織物。絹織物。象牙細工。陶器。銅器等名產。市內有第四高等學校。醫學專門學校。
金嶺 【鎮名】
屬山東臨淄縣。地產鐵礦頗富。嶺山

在經濟鐵路之金嶺鎮縣與張店縣之間。
。鎮分磁鐵、赤鐵、褐鐵、三種。初由
華人採掘。日德戰後。被日占領。自
華盛頓會議後。訂歸中日合辦。

金嶺 【縣名】

舊屬江西撫州府。今屬江西贛東道。
縣城當盱江支流金嶺水發源之地。在
贛川之東百里。南城之東北百二十里。
城內廣大。丘陵頗多。田產有稻、麥、
豆、粟、竹、木、及果品等。尤以製
紙著名。

金牛峽 【山谷名】

陝西寧羌縣北四十里。爲五丁關。關
在五丁山上。即金牛峽。相傳秦以貢
金牛犛到。蜀遣五丁力士開山即此。

金家口 【港名】

在山東即墨縣城東北。約八十里。距
青島約百五十里。距海陽縣百十里。
匯丁字港。爲一小商業地。帆船與海
關及石島口往來。又與萊陽交通甚盛。
輸入品有棉花、落花生、豆、油、紙、

等。

金華山 【島名】

日本陸前佐鹿郡之一島。壯麗半島之
東。境內社殿壯麗。風光頗佳。

金塘山 【鎮名】

浙江鎮海與舟山間之大島。南北長七
海里。東西廣五海里。四面皆山。居民
除漁業爲生外。均在甬滬一帶爲船工。
金灘集 【鎮名】

在直隸大名縣之東。毗連魯省。現擬
設縣佐於此。

京山 【縣名】

舊屬湖北安陸府。今屬湖北襄陽道。
東距應城百四十里。西至鍾祥百五十
里。縣內設有郵務局、警察局、兵營、
學校、通俗教育講演所等。將來之川
漢路綫通過之。縣西有釋教(稱京山)
之墓。

京兆 【地方名】

爲我國第一都會。獨立於各省之上。
舊稱順天府。直隸於中央。今更名。

糖縣二。大興、宛平、固安、永清、
安次、香河、良鄉、三河、武清、涿、

涇、昌平、寶坻、薊、蓟、密雲、
懷柔、房山、平谷、副縣。並以舊順
天府屬之保定(今石家莊)、文安、大城、
寧河、四縣。劃歸黃海津海道。

京奉 【鐵路名】

自北京起。經天津。出山海關。東達
奉天省會。故名。長一千七百餘里。
除官款兩段外。有英日借款。

京釜 【鐵路名】

起爲自朝鮮漢城。南迄釜山浦商埠。
長二百七十四哩。

京張 【鐵路名】

自北京起。西北出長城。達張北縣(張家口)。長三百六十餘里。官款。今由張家口展築至歸綏。改稱京綏鐵路。詳京綏條。

京滬 【鐵路名】

自北京至通縣。係中英合資。爲京奉支線。

京漢 【鐵路名】

此路發軔於北京。中跨河南。南抵漢口。延瓦直隸、鄂三省。爲貫通南北之幹。初借比款建築。今已贖回。爲我國固有鐵路之一。

京綏 【鐵路名】

自北京通至張家口。原名京張綏。後由張家口經山西大同。以達察哈爾之歸綏縣(原名張綏綏)。今已一律通車。地名京綏。係中國自營。爲邊防上之重要綫路。共長九百六十餘里。今更展鑿至包頭。又名京包。

京義 【鐵路名】

起自朝鮮漢城。北迄鴨綠江邊之新義州。長三百一哩。

京姆比 【郡邑名】

在澳洲東部。布里斯伯尼之北鐵路約一百二十哩。以出產石灰著名。

京斯敦 Kingston 【郡邑名】

位於英領牙買加島之東南岸。英人設政廳於此。其良港著稱於世。爲交通

上之要地。但時有地震之慮。
定口 【鎮名】

一名渡口。在綏遠區河套之西岸。爲鄂爾多斯與阿拉善之迎途。

定州

●舊州名。即今直隸省定縣。詳定縣條。
●鎮名。在朝鮮平安北道。京義鐵路車站。爲中日、日俄之役之古戰場。

定西 【縣名】

舊稱安定。屬甘肅鞏昌府。今更名。屬甘肅蘭山道。縣城隕祖厲河之上流。縣西南境臨鳳山。地勢崇高。

定安 【縣名】

舊屬廣東瓊州府。繼屬廣東瓊崖道。縣境東南多山地。爲黎母嶺(五指山)之支脈所綿亙。陸路北達瓊山。南通瓊東。

定南 【縣名】

舊爲屬。屬江西贛州府。今改縣。屬江西贛南道。縣城在省之極南。位於定

南水之北岸。其南有九連山。與廣東接壤。

定海 【縣名】

屬浙江省會稽道。舊稱廳。今改縣。縣城在鄞縣東北海中舟山島上。南業稍盛。縣東有普陀山。爲中國佛教三大聖地之一。

定番 【縣名】

舊爲州。屬貴州安陽府。今改縣。屬貴州黔中道。縣城瀾慈江支流蓮江之西北岸。陸路北達貴陽。東南通大塘及平舟。

定陶 【縣名】

舊屬山東曹州府。今屬山東濟寧道。縣城瀕南陽湖支流之流林河發源地。

定鄉 【縣名】

屬川邊特別區域。土名爐城。縣邑瀕金沙江支流瀾滄河之左岸。

定遠

●【縣名】舊屬安徽鳳陽府。今屬安徽淮泗道。在鳳陽之南九十里。合廳之

北九十五里。東及西北多山。南方稍平坦。池河之一支流在其東南流。舟楫頗便。物產有高梁、豆類等。○
【舊縣名】即今陝西省鎮巴縣。○【舊縣名】有二。一即今四川省武勝縣。一即今雲南省平定縣。

定興【縣名】

舊屬直隸保定府。今屬直隸保定道。在清苑(保定)之東北。京漢車站。在縣城西三里許。縣境西南八里許。有楊柳山莊。在縣西關外。有溫泉河。嚴寒之際。上下四十里不凍。物產有麥子、豬、粗紙等。

定縣【縣名】

舊為州。屬直隸省。今改縣。屬直隸保定道。縣城廣闊。京漢車站。在城西三里許。一帶平原。河流頗多。南有滿龍河之支流。城內設有中學校、實業學校、農事試驗場、圖書館、天主堂、郵務局等。

定襄【縣名】

舊屬山西忻州。今屬山西雁門道。縣城瀕滄河上游及支流牧馬河之間。農產物以大麥著名。

定羅【土司地名】

屬廣西省南寧道。

定邊【縣名】

舊屬陝西延安府。今屬陝西榆林道。地接長城。為陝西極西北之一邑。當靖邊至甘肅省鹽池之要道。

定遠營【鎮名】

在甘肅寧夏縣之西北。位於賀蘭山之東麓。與阿拉善額魯特旗相接。阿拉善王駐此。

宜川【縣名】

舊屬陝西延安府。今屬陝西省榆林道。東北距延安一百里。山脈圍繞四方。南門外。自西流來有仕望川。沿城之東部。合北門來之小溪而向東流。縣內產有天然藍。惟產額不多。

宜山【縣名】

舊為廣西省慶遠府昭平縣。今裁府

留縣。屬柳江道。縣城瀕龍江南岸。頗類舟形。城外地勢平坦。有小石運屬十餘里。類似鐵索繫舟之形。

宜北【縣名】

舊為安化州。屬廣西慶遠府。今改縣。並更名。屬廣西柳江道。縣東有天馬山之棉互。地勢頗高。

宜君【縣名】

舊屬陝西省邠州。今屬陝西省榆林道。北至中部縣七十里。高山峻峰。起伏其間。城西沿崖。西端最高處有縣署、警察局、學校等。住民多營農業。交通不便。

宜良【縣名】

舊屬雲南省雲南府。今屬雲南省滇中道。距雲南一百二十里。滇越鐵路通過之。出產有栗子、米、南瓜、黃瓜、生薑等。

宜昌【縣名】

舊名東湖。為湖北宜昌府附郭首縣。今裁府留縣。並改今名。為荆宜道會。

城當長江之南。清光緒二年中英照會條約。願爲商埠。惟商務不甚發達。與漢口間。有定期汽船往來。長江航路。此爲終點。赤及江水盛時。可用此上溯。至四川重慶。

宜春【縣名】

隋爲宜春郡。皆爲江西省袁州府附郭首縣。今裁府留縣。爲廬陵道會。城瀕袁江南岸。帆船頗集。西至萍鄉縣百四十里。東北至上高縣百七十里。水路東至分宜縣八十里。出產有煤、銅、鐵、茶油、硫磺等。其他產米亦多。

宜城【縣名】

舊屬湖北襄陽府。今屬湖北襄陽道。在襄陽之南。縣城當荆襄驛路之衝。水路東南至鍾祥二百十里。至夏口（漢口）八百二十四里。漢水在其東南而流。農產物有蠶豆、豌豆、小麥、芝麻等。

宜都【縣名】

舊屬湖北荊州府。今屬湖北荊宜道。

縣城當清江與長江會口之南岸。西北有荆門虎牙二山。夾江對峙。爲沿江之要隘。

宜陵【鎮名】

在江蘇江都縣東北六十五里。地居高阜。住民稠密。自漕運達泰縣之要道。

宜春【縣名】

舊屬湖南省郴州。繼屬湖南省衡陽道。在郴州之南。北扼騎田嶺。南與廣東省接界。玉溪自西北來。南流至廣東入北江。昔與廣東交通甚繁。今潮形衰落。將來之興漢路線通過之。

宜黃

【縣名】舊屬江西撫州府。今屬江西贛章道。所產夏布。品質極良。縣城瀕宜黃水與西寧水合流之地。【水名】源出宜黃縣南。分爲二源。一宜水。一黃水。皆北流。黃水至宜黃縣。合西寧水。又折而東北流。二水始合。稱宜黃水。復折而西北流。至臨川縣西。注入汝水（盱江）。

宜陽【縣名】

舊屬河南省河南府。今屬河南省河洛道。縣城位於洛水之東岸。北距洛陽七十里。城南有錦屏山高峯。出產有煙草、芝麻、薑、高粱等。

宜賓【縣名】

舊爲四川叙州府附郭首縣。今裁府留縣。屬永寧道。清光緒二十八年。中英條約開爲商埠。縣城據金沙江、岷江、之合流點。舟車輻輳。爲長江航路終點。

宜興【縣名】

舊吳郡溧縣同城。屬江蘇常州府。今併爲一縣。屬江蘇蘇常道。出產有蜀山紫泥陶器。顧渚之茶。皆爲名產。

宜興【縣名】

舊稱新昌。屬江西瑞州府。今地名。屬江西贛陵道。附近有洞山。及黃藥山。皆有名。

宜蘭 Green 【都邑名】

在臺灣東北部之都督。土地膏腴。住

民多聽警族。
官道李莊 【鎮名】

在直隸大名道冀縣西北六十里。稱號
兼盛之區。現兼設縣佐於此。

宛平 【縣名】

舊屬順天府。今屬京兆區域。治蘆溝。
有蘆溝橋街。永定河。跨河有蘆溝
橋。闊廣二十六尺。長六百六十尺。
并東西坡計之。為一千零六十尺。北
方工程。此為最鉅。縣西之西山及善
化寺村。均產石炭。

宛溪 【水名】

源出安徽宣城縣東南三十里之紫山。
東北流為九曲河。北流合句溪。又北
流經宣城縣城。合於青弋江。

虎牙 【山名】

一名武牙。在湖北省宜都縣北。沿長
江北岸。下有虎牙灘。與南岸荆門山。
隔江相對。為鄂西要峽。

虎牢 【關隘名】

即古之成皋。地扼秦晉之西。為昔時

用兵之要地。
虎門 【港名】

在廣東東莞縣西南五十里處。附近山
丘叢疊。稱為要隘。沿岸設有砲臺。
當珠江入海之口。與英領香港。葡領
澳門對峙。為廣東要區。清季曾置直
隸屬於此。今廢。

虎邱 【山名】

在江蘇吳縣西北七里。一名海湧山。
或稱武邱。泉石奇勝。浮屠臺峙。游
人頗眾。為蘇州之勝地。

虎林

【縣名】舊為晒嗎廳。奉改今名。屬
吉林省山府。今改縣。屬吉林依蘭道。
地在七虎林河之南岸。距江路要衝。
為密山之左輔。西北有七虎林山。岡
巒起伏。足資控守。【山名】即武林
山。在浙江省城西西南十五里。或曰即
靈隱之別稱。

虎渡 【河名】

介鄂湘二省之間。北通長江。南會溆

水通洞庭。凡江水盛時。每由此南流
入洞庭。北流注入長江處。名虎渡口。
虎浪溝 【鎮名】

屬甘肅平番縣。距縣街僅數十里。產
銅鐵甚豐。官銅廠設於此街。

虎蹲山 【島名】

在浙江鎮海口外。距黃山東北半海里。
設有砲臺。

固安 【縣名】

舊屬直隸順天府。今屬京兆區域。縣
境地勢。有永定河流入。地面卑濕。
西北較高。出產以棉紗為大宗。境內
大小鎮市。共十六處。多以編織為業
。普通農產均有。惟不甚豐盛。

固始 【縣名】

舊屬河南光州。今屬河南省汝陽道。
在史河之左岸。有水時。由史河出淮
河可到雲邱。出產有土布、竹類工、
落花生、棉花、麻等。由周家口或淮
河下流。搬運各地。

固原 【縣名】

齊爲州治。今改齊。屬甘肅涇原道。

在寧夏之東北百七十里。城瀕清水河。瀕左岸。城壁堅固。頗形壯麗。昔爲防禦蒙古人侵入之要塞地。回教徒住此甚多。土地乾燥。地質瘦瘠。農業物僅產小米、麥類。惟牧畜業頗盛。

固陽【縣名】

在綏遠屬包頭鎮之北。民國八年置爲設治局。尋改爲縣。無城。其地素漢以來。稱固陽縣。因名。

固隆 Qulon【港名】

一稱庫蘭 (Kulam)。或作葛蘭 (Coilon)。在印度半島南端。科摩林角北八十五哩。爲印度之一海港。產胡椒、棉花等。

固察【土司地名】

爲青海往牧土司四十族之一（即唐古特族）。此族爲往古羌兵路西戎之一派。明時服屬於蒙古。清屬西藏辦事大臣管轄。民國改屬甘邊寧海鎮守使。直接管理土民。而納其貢賦。

固鎮【鎮名】

古稱豐陽鎮。在安徽靈璧縣西南九十里。介沱濬二河之間。通津浦鐵路。

府谷【縣名】

舊屬陝西榆林府。今屬陝西榆林道。縣城瀕黃河西岸。當河身最狹處。

府中町【郡邑名】

(甲)日本武藏北多摩郡之首邑。在多摩川之北岸。東京市之西。人口殷繁。(乙)日本備後瀨品郡之首邑。居民稠密。物產以蘆葦爲最著。

底柱【山名】

(甲)即砥柱山。在河南陝縣東北黃河中流。其形如柱。亦名三門山。(乙)在山西陽城縣南。山有三峯。中峯最高秀。其下皆土。惟起峯處皆石。若柱然。

底格里斯 Babilis【河名】

在東土耳其東境。爲亞洲西部大川。源出溫尼湖附近。東南流。會幼發拉的斯河。注入波斯灣。

直隸

●省名謂直接隸屬之義。舊以保定府爲省治。後徙天津。東頭渤海。南接山東、河南。西連山西。北界熱河、察哈爾。水道有灤河、白河、運河等。

可通舟楫。產物以高粱、豆、麥爲大宗。北部尤盛產煤炭。●【海灣名】爲灣入直隸省之一大海灣。東接渤海。白河注入之。天津良港。即位於其西岸。●【海峽名】與山東半島相接。介於大欽島、長山島之間。

直布羅陀 Gibraltar

●半島名當直布羅陀海峽。扼地中海往來咽喉。二百年前。爲英所據。築有堅固砲臺。●【海峽名】爲直布羅陀與非洲相對之海峽。東通地中海。西達大西洋。爲往來孔道。

盱眙【縣名】

舊屬安徽泗州。今屬安徽淮濱道。城居山上。可以臨遠。山麓臨淮河下流之右岸。在五河下游百八十里。人煙

稠密。住民多從事航船業。當津浦鐵路未通以前。四時民船輻輳。貨物集散甚多。通車後。貨客大半為蚌埠所奪。遂形衰落。

委內瑞拉 Venezuela

【國名】南美洲北部之共和國。面積凡三九三、八七〇方哩。舊屬西班牙。一八三〇年。始宣告獨立。北面加勒比海。東界圭亞那。南鄰巴西。西接哥倫比亞。東部為高原。中央為平野。農產有加啡、哥古亞、及橡皮、穀物。鑛產出金、銀、銅、鉛、鐵、煤油。岩鹽。海岸則產海棉、珊瑚、真珠貝。【海濱名】當委內瑞拉國西北境。與加勒比海交通。

委拉克盧斯 Vera Cruz 【都會名】

位北美墨西哥灣之干比支灣。為墨西哥全國商業之中心。

始安 【鎮名】

即廣西省越城嶺別名。詳越城嶺。

始興 【縣名】

舊屬廣東省南雄州。隸屬廣東省登南道。縣城位於湞水支流長潭水及湖水之間。陸路東北與南雄交通。

姑射 【山脈名】

在山西西部。東起臨汾。沿汾水右岸。西南繞新絳縣城北四十里。西行歷後山、河津、而接於龍門山。當汾西縣西南六十里之山上有魏姑仙人祠。

帕里 【城名】

一名帕克里。在後藏南部春丕峽谷中。位於高海面一萬四千三百八十七尺之地。當通大吉嶺之要道。置有要塞。市街甚不清潔。

帕米爾 Pamir 【高原名】

當中國新疆之西。土耳其斯坦之東。阿富汗之東北。為亞洲諸大山系發脈之處。出海面二三〇〇呎。乃至二五〇〇呎。有世界屋脊之稱。

帖陀爾 Tidol

【島名】馬來羣島摩施加五島中之一

島。為摩施加海通路。德那的島之南。

【山名】與德那的同為火山系之島。為高海面六〇〇呎以上之高山。向麥額利恩行者寄航於此。可見其險。

帖克塞爾 Tazel 【島名】

在荷蘭北部法里森羣島之一。當須得海(Zuyder)之口。與本土隔一海峽。產綿羊、牛酪、製造物等。

明石 【都邑名】

日本播磨明石郡之首邑。舞子之西約六里許。人口殷繁。產絹有名。前臨海灣。決路島歷歷在目。風光明媚。

明江

【縣名】舊稱屬。屬廣西太平府。今改縣。屬廣西鎮南道。城瀕明江北岸。故名。【水名】有二。(甲)源出廣西上思縣南之十萬大山。曲折西流。至明江縣西。折而北流。與左江合(即麗江)。(乙)源出廣東欽縣西境。為與法屬安南之分界水。分南北二支。南流者入東京灣。北流者入鬱江。

明光 【鎮名】

在安徽舒貽縣。地近池河。通津浦鐵路。

明港 【鎮名】

爲河南信陽縣所轄。舊爲驛馬停駐之所。今通京漢鐵路。地當河南農產豐饒地之中央。集散農產物甚盛。

明大威 [Mantawai] 【羣島名】

消蘇門答臘之西海岸。由五個而成之一羣島。全面積六六四〇方哩。人民粗野。而質朴無華。信奉回教。

明多羅 Mindoro 【島名】

菲律賓羣島中之一島。面積四一五〇方哩。

明非斯 Memphis 【都邑名】

埃及之都邑。在尼羅河畔。

明斯克 Minsk 【都邑名】

舊爲俄羅斯西部之一州。首府同名。今屬白俄羅斯(蘇維埃聯邦)新共和國首都。

明大諾 Mindanao (Magind)

【島名】

馬來羣島之一島。面積三六〇〇〇方哩。曾朝貢於元及明朝。

明尼蘇達 Minnesota 【地方名】

合衆國北部之一州。在蘇必略湖(Superior)之西。地極平原。小麥產出頗多。

昌化 【縣名】

舊屬浙江杭州府。今屬浙江錢塘道。在於潛縣之西。以產印章石著名。縣西有昱嶺關。爲通安徽之孔道。

昌平 【縣名】

舊爲州。屬順天府。今改縣。屬京兆區域。地當居庸關南口。爲京城北面防禦第一要隘。今通京綏鐵路。

昌江

①【水名】(甲)源出安徽祁門縣。西南流入江西省。至鄱陽縣城南。與樂安江合。(乙)在廣東昌江縣南。源出黎母嶺。東北流入縣城。經縣南入海。
②【縣名】原名昌化。屬廣東省崖州。

更今名。民國初，屬廣東省瓊崖道。

在海南島之西隅。位於昌江之北岸。氣候溫和。

昌吉 【縣名】

舊屬新疆府迪化府。今屬新疆省迪化道。縣城當省會之西。扼膠濟之要衝。

昌都 【縣名】

屬川邊特別區域。舊稱府。原名察木多。在瀾滄江上流都穆穆左岸。當康定至拉薩之要道。三面臨河。左爲昌河。右爲都河。縣名以此。河上有二大橋。一當通雲南之道路。一當通康定之道路。貿易頗盛。自四川輸入有綢、綢、布疋、器具等。輸出有鹿角、麝香、及金銀。

昌邑 【縣名】

舊屬山東萊州府。今屬山東省膠東道。縣城瀕濰河之左岸。將來煙濰鐵路即由濰縣。經過此地。以達平度、萊陽及煙臺。

昌城 【都邑名】

朝鮮平安北道之都邑。鴨綠江口三百六十里。有嶺山。產金銅頗多。

昌瑞 【山名】

在直隸蓮化縣西北七十里。長城之北。東與易陽略相接。清代東院在焉。

昌黎

①縣名。舊屬直隸永平府。今屬直隸津海流。通京奉鐵路。②地名。在熱河特務區之朝陽縣境。

昌寧 【湖名】

本曰昌寧海。又稱長寧湖。在甘肅東樂縣東北蒙古阿拉善旗。上源出達達經沙漠。屈向北流積焉。湖畔多水草。極水。為鹹水湖。

昌樂 【縣名】

舊屬山東青州府。今屬山東膠東道。縣城瀕濰河上游之支流。膠濟鐵路。由濰縣通至此。縣境東南。多山地。

昌圖 【縣名】

舊為府治。屬奉天省。今裁府留縣。屬奉天省洮昌道。明以來為科爾沁左

翼後旗地。瀕遼河支流之南岸。以輕便鐵路聯絡南滿鐵路。西接通江口。豆。暨運糧之船如輿。為貨物集散地。中日新約。開為商埠。

昆明

①縣名。舊為雲南省雲南府附郭首縣。今裁府留縣。屬滇中漢。城當滇池北岸。為省會所在。清光緒三十一年。自開為商埠。商場在南門外。法築之滇越鐵路。自安南直抵此間。②湖名。有二。(甲)即雲南省滇池之別稱。詳滇池條。(乙)在北京西郊外。一名西

湖。土名太泊湖。受玉泉澗水。瀕為互澗。周十里。為北京名勝之一。清乾隆時鑄銅牛於湖畔。光緒時圍入頤和園內。

昆陽 【縣名】

舊為州。屬雲南省雲南府。今改縣。屬雲南省滇中道。縣東境瀕滇池。南控鐵爐關。山脈綿互。陸路北達安寧。南通玉澤。

昆士蘭 Queensland 【地方名】

一作君因士蘭。占澳洲之東北部。與新南威爾士北部相接。為澳大利亞第三大州。一七七〇年。為科克氏所發見。一八四二年。為英國自由殖民地。北臨喀塔利灣。及托列斯海峽。東瀕太平洋。南與新南威爾士分境。西鄰南澳大利亞。

易北 Elbe 【河名】

發源於捷克國(舊奧境)之波希米亞。西北流六百哩。由德國之漢堡。注入北海。長二千二百哩。在德意志境內。有舟楫之便。其支流及所屬之運河。共為貿易上重要之交通機關。德都柏林。即在其支流斯普利(Spre)河上。

易州 【舊州名】

即今直隸省易縣。

易門 【縣名】

舊屬雲南省雲南府。今屬雲南滇中道。縣境之西。有綠汁河。為元江之支

流。鐵路東北經安寧以達昆明。西南
經新平以達元江。

易縣 【縣名】

舊屬直隸州。屬直隸省。今改縣。屬
直隸保定道。位於清苑(保定)之北。
涿水之西。東南達直隸大平野。東北
及西北多山麓。易水在其西南向東流。
蕭荆河渡易水即此。京漢鐵路車站。
距縣城約三十里。交通便利。城內設有
中學校、郵務局、電報局、兵營等。

易俗河 【鎮名】

屬湖南湘潭縣。在縣城之南十五里。
位於湘水及花市河(易俗河)之合流
點。故水運甚便。為衡州一帶之貨物
集散地。以米為大宗。更至株洲聯絡
粵漢鐵路。水陸交通。尤為便利。

易北菲爾特 【Berfeld】 【都邑名】

位於萊因河右岸。為德意志西部一大
都會。北接巴明市(Barmen)。製造
業有綉絲、羊毛織、及染色之工場極

盛。其他印刷、彫刻、石板銜等工場
亦不少。

昔陽 【縣名】

舊名樂平。屬山西平定州。今屬山西
冀寧道。並易今名。縣城瀕漳沱河支
流沽水之南岸。縣西境有冶嶺。地勢
頗高。

芝罘

【半島名】在山東福山縣東北三十五
里。秦皇漢武所登之芝罘即此。東北
伸入海中之地嘴。與大地相接觸。為
沙質地頭。山接嶗之東北頭。自西北
通東南。長互五十六里。勢頗陸峻。
高於海面近千尺。地頭低而小。遠望
如海中孤島。其針進入海之狀。略如
蠶芝形。【海灣名】由芝罘半島環抱
而成。故名。灣水深廣。為一不凍良
港。煙臺商埠在焉。【地名】即煙臺
別名。詳煙臺條。

芝加哥 Chicago 【都會名】

位美國北部密芝安湖之南。繁盛次於

紐約。為美國第二大都會。世界第五
大都會。設有大學校。

芝加哥 Chihuahua 【都邑名】

墨西哥北部之一邑。瀕里約格蘭湖脫
(Rio Grande North) 河支流之上。鐵
道與合衆國厄爾巴索相接。

花山 【山名】

在雲南宜威縣之西。雲益縣之北。為
南盤江發源之地。

花地 【鎮名】

在廣東珠江之西南岸。為廣三鐵路石
圍塘車站所在地。隔江與沙面租界相
對。其地多荔枝、龍眼等之果園。又
有造船廠及煤廠。

花笑 【港名】

日本根室半島之南岸。距根室港約六
里餘。東端花笑岬有燈塔。冬季根室
港冰結閉塞。船舶旅客。多由此出入。

花縣 【縣名】

舊屬廣東廣州府。繼屬廣東粵海道。
在番禺之北。位於樺村江之西。自縣

花馬池 【地名】

城五十里有新街。粵漢鐵路通過之。
在今甘肅靈池縣西（靈池縣，舊爲花馬池分州）。產池鹽頗富。地勢平衍。無山谷之阻。

花蓮港 【港名】

在臺灣臺中之東。有臺東廳支廳。港灣水深。頗便船泊。

芬那 Vanna 【島名】

爲太平洋中美吉羣島（Fiji）之第二大島。東部有深廣之港。南岸亦有良港。今爲英領。

芬提 Fundy 【海灣名】

一作芬提。在北英美領加拿大之新蘇格的亞平島。與新布隆斯威克之間。灣口之北。爲聖約翰灣。灣內潮汐退漲。相差極大。達七十呎以上。爲世界第一。

芬章

● Fening 【華島名】一作美尼恩。大洋洲羣島之一。屬英所領。產烏美麻。

芬蘭 Finland

爲歐洲與加拿大間海底電線之中樞處。
● Finen 【島名】一作佛尼島。或稱美島。介於丹麥之西蘭島。及日德蘭半島之間。中隔大帶及小帶海峽。爲丹麥所領。

芬蘭 Finland

●【國名】位俄羅斯西北。舊爲俄屬芬蘭部。自俄革命後。乃宣言獨立。建立共和國。已得協約國之承認。面積約十二萬五千方哩。
●【海灣名】爲歐洲波羅的海沿岸之一小海灣。當芬蘭國之南。故名。俄都彼得格勒。在灣之東岸。

芬慶爾 Finoloi 【郡邑名】

在北大西洋馬特拉羣島（Midataia）之首邑。南海岸之一小灣頭。後有高峯四千之丘陵。爲一善於養病之所。

芬葛來斯 Fingals Cave 【巖洞名】

在蘇格蘭喜布萊得斯羣島（Hebridea）中之 Staffa 島上。爲玄武岩洞穴。

芷江 【縣名】

舊爲湖南沅州府治。今屬湖南辰沅道。縣城瀟水之北岸。隔水與王家街相對。有龍津大石橋連絡。東距檣樹灣九十里。北至麻陽一百十四里。南至黔陽九十里。縣內設有電報局、郵務局、中學校等。

芙蓉

●【山名】湖南衡山七十二峰之一。上有瀑布。形如匹練。山勢峻極。非晴不見。
●【湖名】在江蘇武進縣東。無錫縣西北。江陰縣南。一名太湖。又名射貴湖。
●【江名】爲貴州省烏江（黔江）之支流。源出正安縣南之婁山。曲折東北流。入四川省。注入涪陵江。

芮城 【縣名】

舊屬山西解州。今屬山西河東道。縣城瀟水之北岸。縣之西北。有首陽山。相傳爲夷齊採薇處。

奉天

●【名】爲中國關東三省之一。舊稱盛京省。清初建都於此。後得陪都。

清光緒三十三年。始劃爲行政區域。

地當南滿。京奉鐵路之樞紐。城周圍九里。地勢崇高。市街整飭。爲東三省重要都會。轄道三。縣五十七。

●【舊府名】即今奉天省會。瀋陽縣即其舊治。

●【商埠名】在奉天瀋陽縣。清光緒二十九年。中美通商條約所開放。市廛稠密。商賈輻輳。

●【江名】在浙江奉化縣北二十里。其上游曰剡溪。東北流至鄞縣。合於甬江。

●【山名】在浙江奉化縣東南五里。一名瑞峯山。峯巒特起。四面環繞。其名各異。

●【縣名】舊屬浙江寧波府。今屬浙江會稽道。以產蠶著名。舊【舊縣名】即今奉天省梨樹縣。

●【縣名】即今奉天省梨樹縣。

●【縣名】即今奉天省梨樹縣。

●【縣名】即今奉天省梨樹縣。

●【縣名】即今奉天省梨樹縣。

●【縣名】即今奉天省梨樹縣。

●【縣名】即今奉天省梨樹縣。

●【縣名】即今奉天省梨樹縣。

●【縣名】即今奉天省梨樹縣。

●【縣名】即今奉天省梨樹縣。

●【縣名】即今奉天省梨樹縣。

●【縣名】即今奉天省梨樹縣。

在南昌之西。縣城瀕綠水北岸。當安義至高安之要道。

●【縣名】屬四川省東川道。原爲四川夔州府附郭首縣。今裁府留縣。城在長江北岸。

爲貨物集散要地。自漢口輸入棉布。及各種雜貨。自廣東輸入扇子等。

●【縣名】舊屬江蘇省松江府。今屬江蘇省滬海道。縣地通黃浦江之支流。東南瀕海。

物產以棉花爲大宗。品質亞於南通。其他則以稻米爲最佳。

●【縣名】舊稱州。屬廣西鎮安府。今改縣。屬廣西田南道。縣城北臨右江(西洋江)。

與平街鎮隔水相對。南多山地。憑五村鎮。

●【群島名】爲日本大隅之西南海中羅列之羣島。有大島。德島。沖永良部島等小島。風土與琉球相似。

●【地名名】

●【地名名】

●【地名名】

●【地名名】

●【地名名】

●【地名名】

●【地名名】

●【地名名】

●【地名名】

●【地名名】

●【地名名】

奈卡 Naze Capo 【地名名】

在挪威南角。

奈卡 Neokar 【水名】

德國西南部之一河。發源於約克斯得山。河之中部爲巴敦與瓦爾登巴爾之聯邦東西分界線。

奈古 【山名】

在山東威海衛城西。城即依此山而建。

奈良 【郡邑名】

爲日本古郡。且爲文化之淵源地。富名勝古蹟。風景幽勝。春日神社。東大寺。正倉院。興福寺等。以及東方月瀨之梅花。西方郡山之金魚。法隆之古寺。南方之多武峯。歐傍山吉野山之櫻花。皆其名勝地。

奈曼 【部落名】

內蒙古昭烏達盟八都之一。一旗。在喜峯口東北七百里。今屬熱河特別區域。

奇台 【縣名】

舊稱古城。屬新疆省迪化道。城當迪化縣東北。爲蒙新往來孔道。清光緒

七年。中俄伊犁條約。開為商埠。
奇乾

●河名。源出黑龍江省伊勒呼里山脈西北麓。北流注入黑龍江。流域附近。產金銀銅鐵。屬於漠河金廠所開採。

●(縣名)即在奇乾河金廠之北。當石勒喀河與額爾古納河會合處。舊置設治局於此。今改為縣。

奇勒稽思淖爾【湖名】

在新疆烏倫古河之北。

居延【湖名】

一作居延海。在額濟納旗東北境。分東西二泊。東曰朔薄泊。西曰朔博克泊。

居庸【關隘名】

當京兆昌平縣北。山崇巖峙。居高臨下。扼塞中原。自古視為重鎮。今通京張鐵路。車站東六里。有疊翠山。

屬燕京八景之一。稱曰居庸疊翠。開在南北二口。石上鐫有女真回鶻等文字。及佛像。明之十三陵。在南口之

東二十里。為好古家遊覽之地。
忠州 Chung-tu

●部邑名。朝鮮忠清北道之首府。近漢江。官文通要街。商賈輻輳。市街繁盛。●(舊州名)即今四川省忠縣。詳忠縣條。

忠縣【縣名】

舊稱州。屬四川省。今裁州改縣。屬四川省東川道。城瀕長江北岸。為蜀省沿江大都會之一。附近有四賢堂(劉晏、味贊、李吉甫、白居易)及其他諸名勝。白居易曾請居於此。

厓山【島名】

一作厓門。在廣東新會縣南海中。南宋之末。宋帝昺歿於此。

孟縣【縣名】

舊屬山西平定州。今屬山西靈寧道。縣城瀕涇沱河支流。

兩當【縣名】

舊屬甘肅秦州。今屬甘肅渭川道。縣城瀕嘉陵江上游之支流。

兩河口【鎮名】

屬甘肅成縣。東北距縣城五十里。西南至白馬關四十里。地勢四圍多山。有二溪自西北來。南流合於漢水。故名。

臥龍岡【山名】

當河南南陽縣西南。起自嵩山之南。綿亙數百里。至岡而止。山勢盤旋。相傳為諸葛結廬於此。

坡多加比羅 Puerto Cabello

為委內瑞拉國之瓦倫西亞附庸港。有南美第一自然港之稱。

坦塔 Tanta【都邑名】

在非洲東北部。尼羅河口附近三角洲上。為埃及第二都會。

坦必哥 Tampico【海港名】

為墨西哥東部之海港。臨墨西哥灣。港形良好。南與委拉克路斯(Corpus)港交通。貿易尚盛。

坦麥斯活 Tamasvar【都邑名】

在印度東北部。恒河與亞拉克路斯(Arka)港交通。貿易尚盛。

在索爾維亞伯爾格來得之北東七五哩。出產爲麵粉、絹、紙、羊毛等。

坦喀尼加 Tanganyika

【地方名】位於英領東非洲之南。舊爲德領東非洲地方 (German East Africa)。自世界大戰後。德國據其海外領土。由和會委任英國代管。遂改稱坦喀尼加屬地。因位於坦喀尼加湖之東。故名。沿海岸之熱帶植物。頗爲繁茂。出產有米、玉蜀黍、甘蔗等。又有羚羊、水牛、麒麟、麪子、之特產。●【湖泊名】位於英領坦喀尼加屬地之西部。占內陸高原狹長兩邊之窪地。四周限以山岳。於剛果河所通之湖水。此爲最大。

坪石 【鎮名】

亦作平石。在廣東曲江縣(韶州)之北端。與湖南宜章縣相接。僅三十里。附近山嶽重疊。然爲粵湘交通之要道。商業甚繁盛。山宜章輸入有苧麻、花生、米、厥粉。輸出有油及布疋。

朋加息 Pangani 【郡邑名】

位於非洲東北部。爲巴爾加 (Barotse) 首府。的黎波里之第二郡邑。有陸商旅行驛次。

朋喀倫 Bankolan 【地方名】

印度東方蘇門答臘之一部。荷蘭領地。產胡椒及樟腦。

雨花台 【山名】

在江蘇江寧縣之聚寶門外。上有安隱寺。寺內有永寧泉。明方孝儒之墓在焉。豁湖中產五色石。

采石 【山名】

一稱牛渚山。在安徽省當塗縣東北二十五里。長江之濱。山北爲采石磯。爲自江北渡江南之要津。自三國以來。屢爲兵事要區。今日亦爲江防重地。

采育營 【鎮名】

爲京兆大興縣東南之巨鎮。當京津間孔道。自火車通行。遂形發達。

采哈新甸 【地名】

即今奉天省雙山縣治土名。

社會 Society 【羣島名】

當大洋洲之要衝。共十二島。概係火山質。珊瑚礁包圍之。產珍珠及椰子、乾核、棉、柑等。一八八八年。爲法所領。全島風光明朗。有南洋樂園之稱。其大者。爲他希的島 (Hehe)。氣候溫和。適於健康。

社寮 【島名】

一名椰子島。在臺灣基隆之北。周圍六里餘。中日戰爭之時。我國步兵一千。砲兵四百餘人。於此防禦焉。

彼得曼 Peterman 【山峯名】

位於格陵蘭島之東北部。高達三千五百米。爲島中最高峯。

彼達乍 Buitenzorg

●郡邑名 爪哇島之一郡邑。位於巴達維亞之南。鐵路三六哩之地。有總督之官殿及監獄。而其植物之美。爲世界所聞名云。●【地方名】爪哇島之一州。爲本島中最適於衛生地。

彼得格勒 Petrograd 【都會名】

俄羅斯之都城。位芬蘭灣口。舊名聖彼得堡。及俄德宣戰。俄以其為德語。乃改今名。自俄國革命後。其地遂屬於蘇維埃政府所轄。更名列寧格勒。

彼爾比南 *Peripignan* 【郡邑名】

在法蘭西南部。濱地中海岸之一小都會。產葡萄酒、羊毛、絹、等。製造業甚盛。

彼得保羅斯克 *Petrobavovsk*

【郡邑名】

一作卜魯巴甫斯克 (*Cernoukhovsk*) 在西伯利亞東部。堪察加半島之首府。且為天然之良港。漁業之中心地。一八四九年。自鄂雷次克移軍港於此。一時甚稱繁盛。及一八五四年。克里米亞戰爭。受英法艦隊之砲擊。翌年遂移於尼哥拉夫斯克而大衰。今僅為一小邑而已。

於潛 【縣名】

舊屬浙江杭州府。今屬錢塘江。在臨

安縣之西。位於分水港之支流上。以產白麩著名。

門占 *Minchen* 【郡邑名】

在德國柏林之西南四四〇哩。為巴伐利亞之首都。一作慕尼黑。詳慕尼黑條。

門司 *Mot* 【港名】

在日本西部。臨下關海峽。扼本州九州之交通咽喉。常瀨戶內海之衝。設有廠寮。防備海賊。港內水深。可容巨船。市況繁盛。亞於長崎。輸出石炭為最多。市內有製鐵所。筑豐煤礦之煤。自此輸出。

門村 【鎮名】

屬山東平度縣。設有郵局。

門頭溝 【鎮名】

在京兆宛平縣轄境。鎮之南北兩山。蜿蜒數十里。盡皆煤礦。居民多以採煤為業。京門枝路之車站。距鎮約十里。站東臨永定河。京綏鐵路建有鐵路。長八百尺。橋下水流若注。湍急

異苛。
門的內格羅 *Montenegro* 【國名】

一作黑山國。位歐洲巴爾幹半島西部。舊為土耳其領土。一八七七年。宣告獨立。至一九一八年。世界大戰之結果。南斯拉夫民族。建立巨哥斯拉夫新國。遂併合而成為聯邦新王國。

阿山 【道名】

民國八年新置。舊為阿爾泰辦事長官轄地。今裁併新疆省。治承化。轄承化、布爾津河、布倫托三縣。及耳里匯設治局。哈巴河縣佐。其地東通烏科。西翼伊塔。為西北之鎖鑰。屏蔽新疆。綏靖蒙哈。形勢最關緊要。所轄部族。為阿爾泰烏梁海七族。及哈薩克四遊牧。新土爾扈特二族。新和碩特一旗。民國九年。俄國新復黨交關。其地曾遭蹂躪。今已恢復。

阿干 【鎮名】

在甘肅省城皋蘭縣西南三十里。地

產煤礦。用土法開採。價格極廉。省垣所用之煤。皆仰給於此。礦內居民。且能製造磁器。

阿瓦 Ava 【都邑名】

爲緬甸國之舊都。位於曼德來之西南。相距僅十餘哩。一八三五年。曾遭地震。

阿邦 【土司地名】

屬雲南省蒙自道。

阿拉 【山脈名】

天山山脈之蔓延於西方者也。最高半高出海面五千八百米。於錫爾河發源地。分爲二脈。一走西南。有加爾察金比薩爾等山名。盡於撒馬兒汗。一走西北。盡於吉普克穆沙漠中。

阿姆 Amu Daria 【河名】

源出我國新疆西界之烏赤別里山。西北流。經中亞細亞。注入鹹海。長一三〇〇哩。

阿城 【縣名】

清初設副都統於此。專設置爲縣。屬

吉林賓州府。今屬吉林濱江道。城頭曰勒德喀河。產蜂蛛有名。輸出品有大小麥、大小豆、高粱、麻、煙草、麥、麥粉、燒酒、豆油、豆粕、麻油等。城南四里有白城。爲金上京會寧府故址。

阿迷 【縣名】

舊稱州。屬雲南臨安府。繼改縣。屬雲南蒙自道。通滇越鐵路。北三十里。有火山。火伏土中。以竹投之輒灼。

阿得 Oden 【河名】

一作河得河。發源於捷克國(舊奧境)之西北境。經布勒斯勞。北流經德意志平原。至斯德丁。注於波羅的海。本流之在德境者。共五百三十哩。全長五百七十五哩。舟楫漚斷之利甚大。

阿曼 Oman

【國名】一譯作俄曼。爲亞洲阿刺伯半島東南一酋長國。近受英保護。【海灣名】介於阿曼、波斯之間。爲波斯灣出阿刺伯海必經之途。

阿森 Alen 【島名】

在波羅的海中。近石勒斯維格。丹麥之一島。以美麗稱。

阿湖 Oahu 【島名】

在大洋洲。爲美領海威克羣島中最重要之島。島內多山。土地肥沃。物產豐饒。居民稠密。

阿達 Adra 【河名】

昔稱阿達亞河。爲意大利之河流。發源阿爾卑斯山。與波河(Po, R.)合。長百五十哩。便於航行。

阿爾

【河名】在瑞士西北之一大河。發源於阿爾卑斯山脈。水道暢通。東流注於萊因河。瑞士伯爾尼都城。即跨此河之上流。【羣島名】一作亞路。爲荷蘭所屬。詳亞路條。

阿蘇 Asozan 【山脈名】

爲日本九州島之火山脈。延長亘於東西及東北。爲世界有名之火山。其舊噴火口。南北約十四哩。東西約十哩。

自唐至今。經六十四次之大噴火。

【地名】即今吉林省阿城縣治土名。

【水名】一名阿勒楚喀河。源出阿城縣東南小白山麓。曲曲西北流。入松花江。

阿巴噶 【部落名】

一作阿鄂埃。為內蒙古錫林郭勒盟五部之一。分左右翼二族。在設家口五百九十里。今屬察哈爾特別區域。

阿尼牙 Onega 【湖名】

在俄國北部。為次於拉多牙湖之大湖。北岸灣入甚深。散見鳥嶼。餘則平坦。有新維爾河(Nyva)。與拉多牙湖相連。

阿西里 Airoale 【都邑名】

在意大利西西里島之埃特納山東南麓。有溫泉。產麻布。棉布等。

阿克蘇

【道名】屬新疆省。民國置。治阿克蘇縣。共轄六縣。阿克蘇。溫宿。拜

城。烏什。庫車。沙雅。【縣名】舊為新疆溫宿府治。今廢府改縣。並易今名。屬新疆阿克蘇道。回語為泉之義。

【河名】發源新疆之汗騰格里山。其大支流有二。南曰塔烏什塔爾雅河。北曰扎那爾特河。皆出俄屬中央亞細亞。二水自庫克沙里嶺。入新疆省。合流至阿克蘇縣南。與阿克蘇河合。注於塔里木河。

阿拉克 【土司地名】

在青海地方黃河左岸。為住牧土司四十族之一(即唐古特族)。此族為往古羌氏諸西戎之一派。明時服屬於蒙古。清屬西藏辦事大臣管轄。民國改屬甘肅寧海鎮守使。直接管理土民。而納其貢賦。

阿里維 Oliva 【都邑名】

(甲)意大利沿海地中海威尼都之都邑。(乙)舊為西普魯士州之都邑。在但澤之西北四七哩。其寺院有貴族之墓。一六六〇年。精德意志。瑞典。波蘭

條約於此。世界大戰後。歸波蘭領。

阿希京 O. H. S. S. 【地方名】

智利之一州。有耕作灌溉之便。以牧畜為主業。並產金。

阿拉克 【湖名】

一稱阿拉克池。或稱亞郎潭。在青海東境扎遜池之西。為柴達木河上源。亦屬鹽湖。

阿拉善

【部落名】在河套之西。賀蘭山脈之右麓。為額魯特蒙古之一。故一名阿拉善額魯特旗。地多沙漠。吉蘭泰池所產之鹽。頗著名。阿拉善王駐於定遠營。今屬寧夏鎮守使轄地。【山脈名】即賀蘭山脈。在甘肅東北境。為蒙古語稱駿馬之義。詳賀蘭山脈條。

阿拉斯 Avus 【河名】

發源小亞細亞之亞美尼亞高原。東流納小高加索山中哥克恰(Gokcha)湖之水。為波斯與外高加索天然境界。河流夾於山間。地積甚狹。惟土味肥

沃。適於耕作。

阿刺伯 Arabia

【國名】在亞洲西域。我國古時稱之曰天方國。其盛時屬地跨亞歐非三洲。今則僅存中央沙漠之區。分爲若干部落。世界大戰後。將合併於英志。稱阿刺比亞王國。境內以詭良馬名。

【半島名】包有阿刺伯全部。爲南亞三大半島之一。狀如不規則之平行四邊形。面積之大。爲世界各半島冠。

【高原名】位阿刺伯中央。①【沙漠名】兼指阿刺伯全部。以此分爲阿刺伯高原南北兩部。南部較大。②【海名】介

阿刺伯。印度兩半島間。伊羅高原之前。爲印度洋岸第二大海灣。

阿刺干 Arakan 【地方名】

緬甸舊部之一。與印度接壤。清道光四年始與英。英之糧食賴向。亦於是時始。

阿陋井 【鎮名】

在雲南麗興縣屬之元永井(猴羅井)之

南十五里。距縣城百十里。自昔即以產鹽著稱。現今交通繁盛。

阿科馬 Acoma 【鎮名】

在美國新墨西哥州西部。爲土人村落。位於瓦倫西亞 (Valencia) 可勃羅 (Chero) 停車場之南十四哩許之處。

阿根廷 Argentina 【國名】

一譯作亞爾然丁。國境地勢。自安達斯山脈東部之傾斜。迨大西洋岸之平原。爲南美洲之第二大國。自一八四二年。脫西班牙屬轄而獨立。成立共和國。至一九二二年。與吾國訂約通商。

阿倫達 Onites 【河名】

亞洲西部之敘利亞有名之河流。發源於利巴嫩山之西側。北流經敘利亞北部。注入地中海。長一五〇哩。

阿畢亞 Apta 【港名】

在太平洋之南。薩摩亞羣島中。是港雖小而極安全。漁鯨者多往其地。

阿勒丹 Aldan

【郡邑名】在亞洲西伯利亞勒納河中流。與阿勒丹河會合處。屬俄領雅庫次克省。

【河名】爲西伯利亞勒納河之支流。源出雅布羅諾威山脈。

阿富汗 Afghanistan 【國名】

爲伊蘭高原三國之一。爲獨立酋長國。分爲若干部。各立酋長。而以喀布爾大會統之。

阿雅古 Ayaucho 【郡邑名】

在秘魯國之克斯哥北四百四十哩。爲安達斯高原產金地。比撒羅將軍所創建之邑。

阿撒子 【地名】

在雲南省騰越道維西縣西北境。爲土司地方。位於高出海面一萬一千尺之地。爲與西藏往來貿易最盛之市街。

輸出有茶、煙草、布帛等。輸入羊毛、羊皮、及蠟、蜜、麝香。附近有靈山。三峯矗立。達一萬九千尺。藏人來購禮者甚衆。

阿爾金 【山脈名】

即阿爾塔塔格嶺。譯言金沙山之巔。在新疆東南部。與西藏青海交界之處。詳阿爾塔塔格嶺條。

阿爾哈 【山名】

為吉林完達山之支脈。分為二支。一東走折東北。為牡丹哈達拉嶺。而盡於烏蘇里江西岸。一西走折而東北。起頂為喀爾喀山。又北為和爾喀卡爾山。又東北走盡於依蘭之東北端。

阿爾泰

【山系名】出於天山北路之東北齊桑湖畔。蜿蜒順齊齊新河及葉尼塞河兩巨川之發源處。其間山脈。名稱不一。環繞外蒙古西北諸山脈。皆其支脈。在科布多之南者。特稱為大阿爾泰山脈。東北支為杭愛山脈。為唐努山脈。薩揚山脈。及肯特山脈等。就中山脈無高峻者。平均高度。約在五千米之間。【湖名】稱阿爾泰泊。在外蒙古賽爾格木嶺之西。本我屬地。清同治三年割與俄。【地方名】舊為阿爾

泰辦事長官轄地。今歸併新疆省。改設阿山道。

阿爾達 Orlum 【都市名】

英吉利之一市。在曼徹斯特之東北七哩。美多路河上。棉布之製造甚盛。製造所有三〇〇處。其他製造絹布。天鵝絨。帽子等。

阿薩克 【土司地名】

為青海住牧土司四十族之一（即唐古特族）。此族為往古羌氐諸戎之一派。明時服屬於蒙古。清屬西藏辦事大臣管轄。民國改屬甘邊寧海鎮守使。直接管理土民。而納其貢賦。

阿穆爾 Amur

【地方名】在亞洲西伯利亞之極東部。當黑龍江北境。與吾國黑龍省接壤。舊屬吾國領土。清咸豐八年。訂愛琿條約。始割與俄。今為蘇維埃聯邦共和國管轄。【河名】即黑龍江。源出蒙古肯特山脈。北流曲如弓形。注入鄂魯次克海。愛琿條約。為吾國與俄

國公共之河流。參閱黑龍江條。

阿巴哈那 【部落名】

一作阿霸哈納爾。為內蒙古錫林郭勒盟五部之一。分左右翼二旗。在盟家口東北六百四十里。今屬察哈爾特別區域。

阿耳多那 Altona 【港名】

德國之石勒斯維格-荷斯德魯（Schleswig-Holstein）州之良港。地近漢堡。瀕易北河右岸。

阿列格馬 Olema 【河名】

西伯利亞之一河。其北流約四〇〇哩。合於勒那河。

阿克敦城 【地名】

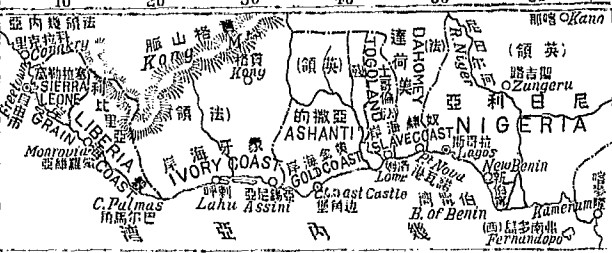
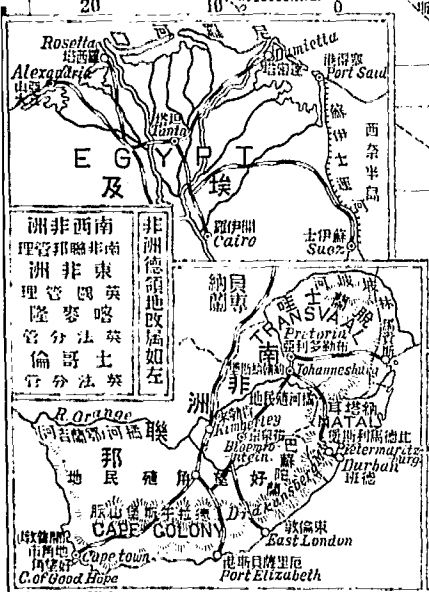
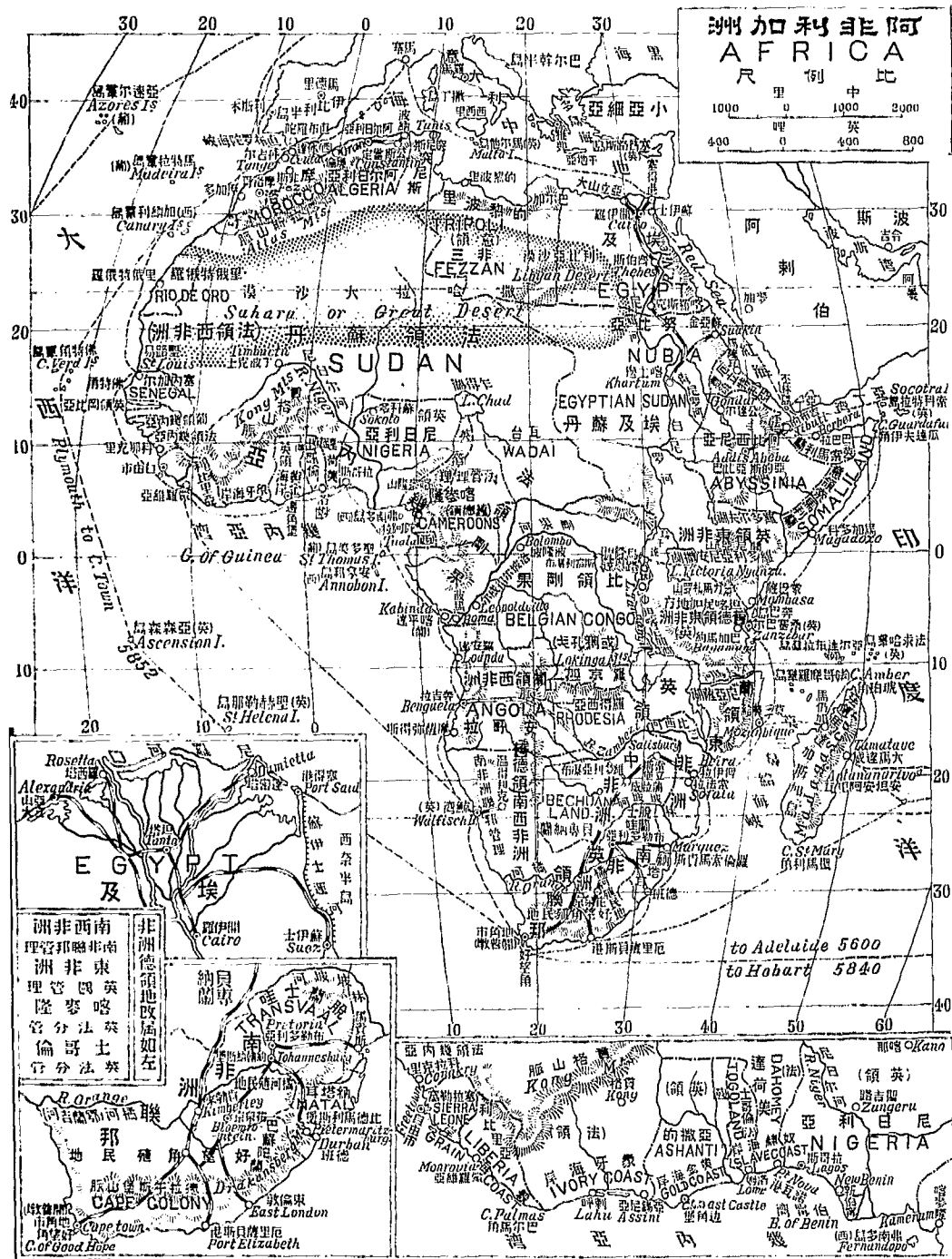
即今吉林省敦化縣治土名。

阿那底爾 Anadyr 【河名】

西伯利亞之河。東流入於白令海。

阿非利加 Africa 【洲名】

占東半球之西南部。中挾地中海。紅海。亞丁灣。由蘇彝士地峽。以接於亞洲。北隔地中海。與歐羅巴相對。



非洲西南
非洲东南
非洲东部
非洲北部
非洲西部
非洲中部
非洲南部
非洲东部
非洲西部
非洲中部
非洲南部

to Adelaide 5600
to Hobart 5840

西面大西洋。東及南俱面印度洋。形狀與南美洲相似。自北向南。漸次狹小。爲三角形之六牛島。

阿武隈川 【水名】

在日本本州。發源於旭岳及甲子山中之雄溪。東北流合白石川。至互郡荒濱村而入海。流長凡百二十哩。流域盛行蠶業。漚漚運輸之利頗巨。

阿拉斯加 Alaska

【地方名】在北美洲之西北部。爲美領之西部地方。地形係一大半島。西北隔白林海峽。與亞洲相接。昔爲俄屬。四十年前。傳與美。【山脈名】在阿拉斯加之南部。其高峯爲塞厄爾士山。【半島名】突出於阿拉斯加之西南。地勢如尖三角形。爲阿拉斯加之山脈所構成。

阿拉馬里 Almalik 【都邑名】

爲小亞細亞之都邑。在米爾小河之旁。其街市景色絕佳。有各種工場。

阿拉達烏 【山脈名】

在中亞細亞。與阿拉山脈。夾伊色克庫爾 (Issik Kool) 湖。而相並行者之總稱。向西北行。終於曠原。

阿林波斯 Olympus 【山脈名】

(甲) 在希臘東北部。上有希臘諸神社。圍以松柏。蒼鬱可觀。最高峯達九千七百五十呎。(乙) 在小亞細亞土耳其之布魯薩東南一〇哩。頂上蔽以森林。立有神廟。爲土國有名之山。

阿留地安 Aleutian 【羣島名】

或譯亞律奈。散佈於太平洋北部。爲火山質所成。自北美之阿拉斯加。迄亞洲之堪察加。大小凡一五〇餘島。爲美國所領。

阿勒楚喀

【河名】即阿什河。詳阿什河條。阿勒楚喀。滿語耳也。謂其水流湍急。狀似人耳也。阿什爲之音之轉。【地名】即今吉林省阿城縣治土名。

阿勒圭巴 Arquipa

【都邑名】爲南美洲秘魯國之第二都

會。地面高出海岸八〇〇呎。歷有地震之患。夙爲西班牙探家所發見。惟地當入波利維亞之門戶。控鑲菜地。而爲秘國南部中樞。故尙繁盛。【山名】爲南美洲安達斯山脈之南支。阿勒圭巴都市。即位於其高地。

阿康喀瓜 Aconagua 【山名】

在南美智利國東境。高達二萬二千餘尺。爲世界第一之高火山。山巔積雪之中。曠種不絕。

阿略低亞 Arcadia 【都邑名】

希臘之一邑。在曼爾尼亞之西。法國之一都邑。在馬賽之西北四六哩。防尼羅河上。出產有胡絲。椰子。烟草。酒類等。爲附近諸州之中心市場。並市內有古代羅馬劇場之遺址。

阿爾哥利 Aroole 【都邑名】

在意大利北部。一七九六年。拿破崙遠征意大利時。與奧地利兵戰於此。

阿爾卑斯 Alps 【山脈名】

在中亞細亞。與阿拉山脈。夾伊色克庫爾 (Issik Kool) 湖。而相並行者之總稱。向西北行。終於曠原。

為歐洲主要山幹。橫亘南歐。其最高
米日布爾克。高度達一萬六千呎。整
條法瑞塞三國之間。山巔積雪。永久
不消。故有布爾克(譯即白也)之號。

阿爾卑夫 Alps 【地方名】
葡萄牙最南部之州。西南二面。臨
大西洋。產果實。濱海又富於漁利。
出產海貝頗多。

阿羅斯脫 Alost 【都邑名】
比利時之都會。位於敦特(Dender)
河畔。在布魯塞爾之西北十九哩。有
比利時最壯大之寺院。

阿木利普爾 Amritsar 【都邑
名】
在英領印度旁遮普地方。有鐵道南通
德里。西連拉合。北抵白沙瓦。形勢
頗為重要。

阿比西尼亞 Abyssinia
【國名】為非洲東部之獨立國。全土
位於八千呎以上之高地。有非洲瑞士
之稱。原受意大利保護。一八九六年。

撤廢條約。宣言獨立。然其沿海邊境。
仍為塞有。●山脈名】聚亘非洲東部。
阿比西尼亞國境內。組成阿比西尼亞
高原。其最高峰達一萬五千呎。

阿拉干猷馬 Arakan Yoma 【
山脈名】
緬甸西南部之山脈。為西藏高原東南
橫斷山系之餘脈。走入緬甸。隔絕伊
拉瓦底江畔與孟加拉灣岸。

阿勒皮拉縣 Arenbriem 【都
邑名】
普魯士之都會。在萊因河旁。與科不
倫士(Coblenz)相對。有五百尺高
地之要塞。

阿斯土里亞 Asturias 【地方
名】
為西班牙北部古代之一州。富於礦物。
且產漁業之利。

阿斯透達爾 Osteralen 【河
名】
挪威之大河。全長約二五〇哩。

阿爾日利亞 Algaria

●【國名】為非洲北爾伯里地方四國之
一。本土耳其疆。一八三〇年。為法
國所占。分其地為東中西三部。●【
都會名】即阿爾日利亞都城。外觀壯
麗。有銀色都城之名。法之總督。即
駐於此。

阿爾巴尼亞 Albania 【國名】
為歐洲巴爾幹半島西部之弱小共和國
。一九九二年。巴士戰後。始建號
獨立。至一九二〇年。希臘復割取其
北愛比勒斯。今為意大利之保護國。

阿爾騰塔格 Altentag 【嶺名】
即阿爾金山。為烏崙山系之主脈。高
達二萬一千以至二萬五千一百尺。在
新疆省與青海、西藏交界之廣。Alta
Bash 譯言金沙山之意。其一萬八千
尺以上之部分。達於雪線。四時之中。
白雪皚皚。主脈東延。入甘肅省。接
祁連山脈。

阿魯科爾沁 Arukochin 【部落名】

內蒙古昭烏達盟八部之一。一旗。在古北口東北一千一百里。今屬熱河特別區域。

阿穆尼厄庫 【山名】

在青海西北境。為青海十三山之一。以崑崙山系東走之三大山脈之北支。東北與祁連山脈相接。

阿克摩林斯克 Akmolinsk 【地方名】

舊為俄領中央亞細亞之一州。當俄國大革命前。屬贖原總督所管轄。今則隸塔什干政府之版圖。屬蘇俄管轄。

阿克羅哥林多斯 Aoro-corinthus 【地名】

位於希臘之舊地。古跡甚多。其北之巔面即哥林多斯市。高出海面一千八百呎。有宏犬之墓。頗有名。

阿特巴克羅克斯 Aderback Rocks 【山名】

在捷克國東。波希米亞 (Bohemia) 之阿特巴克村附近。山徑幽深。有若

迷宮。綿亘凡五哩。稱為奇岩。

陀磯 【島名】

在渤海口。高山島之東偏北。陀磯在羣島之中。故又名中島。

迪化

①【道名】屬新疆。治迪化。共轄九縣。迪化、奇台、昌吉、呼圖壁、阜康、孚遠、紗來、鎮西、哈密。②【縣名】原名烏魯木齊。今為新疆省治。迪化道尹及齊軍省長同駐焉。為關外第一都會。市街宏整。貿易甚盛。清光緒七年。伊犁條約。為俄開放為商埠。

③【府名】即今新疆省治之所在。迪化縣為其首縣。今裁府留縣。

函谷

①【山谷名】自河南之澗山西至潼關。其間二百四五十里。通稱函谷。因其道多在澗谷之中。深險如函。故名。兩側絕壁如削。高可數丈或十餘丈。交通險阻。②【國名】在河南靈寶縣南。其故國為秦時所廢。關城在谷中。今

僅存遺址。其新闢在新安縣東北。

函館 Hōdatei 【港名】

為日本函館灣之良港。扼北海道咽喉。全道第一產業地。貨物集散之中心。輸出鱈魚。及其他魚類頗多。

羌水 【河名】

即白水河。源出甘肅文縣西境之陰平山。東南流。經四川昭化縣。注入嘉陵江。

羌白 【鎮名】

在陝西省大荔縣。界連蒲城。頗形重要。現擬設縣佐於此。

刻散墩 Kantsan 【鎮名】

德國之要鎮。在普魯士部。在小亞細亞。里西亞 (Lycaonia) 之部。邑。有著名寺院及建築物。

狀元巖 【島名】

在浙江省瑞安縣之東北海中。巖嶼之東北。為輪船出入甌江必經之路。

弧下 【島名】

在浙江省瑞安縣之東北海中。巖嶼之東北。為輪船出入甌江必經之路。

朝鮮全羅南道西南海中之島。在木浦之南。產鹽頗多。

尙州【郡邑名】

朝鮮慶尙道西邊之一邑。沿洛東江之上流。爲釜山至京城之要驛。農產豐富。蠶桑亦盛。

迎日【灣名】

朝鮮之東岸。面日本海。船舶碇泊頗宜。

九畫

俄比 Ohio

【河名】作鄂畢河。西伯利亞西部之大河。發源於中國西北之阿爾泰山。其大支流為也爾的石河 (Irtysh)。更合衆小流。曲折西北流。貫流西伯利亞之大平原。流域富於森林。全長二二〇哩。注入俄比灣。航行期。自四月至十一月。其間漁業極盛。【海灣名】即俄比河注入之海灣。通北冰洋。一年中有十個月以上為結冰期。故交通艱乏。

俄布克 Obok 【港名】

東非洲吉布市的之海港。為法所領。

俄克蘭 Oelaland 【都會名】

合衆國加利福尼亞省 (California) 之都會。周圍有葡萄酒及果樹園。為最英之都會。織物、鐵器、罐頭等製出頗多。南太平洋鐵路之終點。
俄亥俄 Ohio

中外地名辭典 九畫

【地方名】為美國東北部之一州。農業甚盛。穀物、及果實出產頗富。鑛產亦饒。以石材、石油、石炭、及三合土(滑門汀)為最。工業多製造機械。而毛織物繡織物之出品尤良。【河名】發源美國賓夕爾瓦尼亞州。經俄亥俄州南部。更西流合於密西西比河。

俄勒岡 Oregon 【地方名】

位於美國太平洋沿岸。為西北部之一州。南部雨澤稀少。不宜耕作。西北則土脈膏腴。農產甚富。以馬鈴薯、果實、材木、及煙草為最著。鐵產以煤、鐵、亞鉛、為盛。金、銀、銅、次之。

俄敦思 Odense 【都邑名】

一作佛丹斯。為丹麥之芬寧 (Funen) 島重要都會。位於島之北岸。製皮革盛行。

俄羅斯 Russia 【國名】

在歐洲東北。當世界大戰前。為最大帝國。面積之大。居歐洲第一。自一

俄信

九一七年革命後。至一九二三年。除波羅的海沿岸三國、及波蘭芬蘭等國獨立外。改建蘇維埃俄聯邦共和國。其首都莫斯科。為蘇維埃中心。

俄伯爾多 Oporto 【都會名】

位葡萄牙西北海濱。葡國第一大城也。葡萄酒之輸出頗甚富。

俄爾木資 Olinutz 【都邑名】

舊為奧國摩拉維亞州之首邑。市場最著。世界大戰後。為捷克斯洛佛克國之屬城。

俄克拉荷馬 Oklahoma 【地方名】

美國中部之一州。北接干薩斯。南臨紅河。氣候乾燥。不適耕作。首邑同名。

信江 【水名】

源出江西玉山縣北之橫玉山。西流經上饒為上饒江。至弋陽為弋陽江。左合雲際水。須溪水。右合萬溪水。至安仁縣。為錦江。又西經餘干縣城南。

益壽洪口入鄱陽湖。全長約八百里。自玉山以下。可航舟楫。

信地 【地名】

爲印度西北部之一州。自傳路支及旁遮普達於印度洋沿岸。一八四八年以爲。爲英所領。首府曰海德拉巴。

信宜 【縣名】

省屬廣東高州府。繼屬廣東高雷道。縣城瀕黃江支流東川水之左岸。南與茂名高州交通。東西北三面。皆爲山地。

信都 【縣名】

舊縣名。屬廣西平樂府。今改縣。屬廣西蒼梧道。縣城東臨黃江。西連魚頂山。鐵路南通蒼梧(梧州)。相距一百二十里。

信陽 【縣名】

舊爲州。屬河南汝寧府。今改縣。爲河南汝陽道治。城瀕淮河支流潁河畔。通京漢鐵路。當水陸要衝。南有武勝關。卽古冥陁。南通武漢。今開隧道。

以通鐵路。又縣道甫出平塘關。可抵應山。

信豐 【縣名】

舊屬江西贛州府。今屬江西贛南道。在贛縣之南百六十里。位於貢水之支流桃江西岸。當山嶺之南麓。交通不便。設有師範學校、農業學校等。

信濃川 【水名】

在日本本州北國。爲發源於三國山及國師岳之千曲川及神谷山之犀川之合流。北流注新潟港。入日本海。流長凡二百三十哩。爲日本第一長流。運輸交通。頗形便利。下流受潮汐作用。新潟長岡間。可通小汽船。

便水司 【鎮名】

在湖南芷江縣(沅州)下流百餘里之地。與沅沅江兩岸。頗形繁盛。

便尼維 Bon Nevia 【山名】

蘇格蘭維維尼斯州之山。高四四〇六呎。英國之最高處也。

保山 【縣名】

舊爲雲南省永昌府附郭首縣。今裁府留縣。屬騰越道。縣城據哀牢山西麓。怒江支流枯柯河之上源。有師範學校。縣東北與永平間。有羅峴、博羅二山對峙。高可八千尺。湖沿江行兩山峽中。廣二十六丈。深不可測。有鐵索橋可渡。

保安

【縣名】舊屬陝西延安府。今屬陝西榆林道。縣城瀕洛水支流周水之右岸。東境多山。爲梁山山脈之綿亘。【舊縣名】舊屬直隸省之保安州。今改爲涿鹿縣。

保克 Bouke 【郡邑名】

爲澳洲新南威爾士州之一邑。位於達林河之南岸。東與悉尼(雪梨埠)有鐵路相連繫。

保定

【道名】原名范陽道。屬直隸省。民國改置。治涿苑縣。共轄四十縣。涿苑、滿城、徐水、定興、新城、唐縣、

博野、望都、容城、完縣、蠡縣、雄縣、安國、安新、束鹿、高陽、正定、獲鹿、井陘、阜平、樂城、行唐、靈壽、平山、元氏、贊皇、晉縣、無極、藁城、新樂、易縣、冰原、涞水、定縣、曲陽、深澤、深縣、武安、鶴陽、安平。【舊府名】屬直隸省。今廢。其舊治即今清苑縣。②【舊縣名】舊屬順天府之保定縣。今改名新鎮縣。

保康 【縣名】 舊屬湖北鄖陽府。今屬湖北襄陽道。縣城位於漢水支流南河之上游。水勢湍急。僅通小舟。陸路則東北通穀城。西連房縣。東南多山。交通維艱。

保靖 【縣名】 舊屬湖南省永順府。今屬湖南省辰沅澧。在水溪之東北四十里。為盆地中之一小邑。縣城瀕西水南岸。由西水可至沅陵。由陸路二日可至永順。物產以桐油為最。

保寧 【舊府名】

即今四川省開中縣。
保德 【縣名】 宋為保德軍。金為保德州。清因之。今改縣。屬山西省雁門道。地勢適當河曲。大野、沙泉二河。貫流其間。並行而入黃河。南亘哥嵐山脈。有火山遺跡。縣城瀕黃河東岸。

保馬士 Pannoa 【羣島名】 一作低島。南太平洋馬貴斯羣島之正南。土人名為低羣島。

保得路易 Port Louis 【都邑名】 為印度洋中之莫理求斯島之首府。在島之西北岸。有良港。

保根斯得羅 Bunkershof 【鎮名】 奧地利之一鎮。距離也納之西鐵路一〇哩之處。

俗離 【山名】 朝鮮忠清北道報恩郡之東。奇岩怪石。松楓甚多。風景絕佳。山中有俗離寺。樓閣臺碑。頗形壯麗。

侯馬 【鎮名】

在山西省曲沃縣。人煙稠密。商賈輻輳。係由晉入陝孔道。現擬設縣佐於此。

侯勒特 Hovat 【都邑名】

譯作黑拉特。在阿富汗國西北境。為伊蘭高原交通要區。突防俄人南下。駐重兵於此。

俞源 【鎮名】

在浙江省宣平縣北。與武義交界。產竹及靛青等。

泉州

①【舊府名】其舊治今為福建省廈門道治之晉江縣。②【港名】當晉江出海處。海水深入。昔為貿易停泊之區。近因晉江泥沙淤積太盛。航行不便。故商況中落。

洮安 【縣名】

原名靖安。屬奉天洮南府。今更名。屬奉天洮昌道。本內蒙古科爾沁右翼前旗地。在洮南之北。為自鎮東縣至

洮南縣之黃水。
洮沙 【縣名】

原名沙縣。屬甘肅蘭州府。今更名。屬甘肅蘭山道。縣城瀕洮河右岸。北連皋蘭(蘭州)。南通狄道。

洮兒 【河名】

一稱洮南河。發源奉天西北大興安嶺。東南流合桂蘭里河(歸流河)。歷科爾沁、札賚特諸旗。匯為塔拉漢湖。注於嫩江。

洮河 【水名】

在甘肅境。上源曰巴爾西河。發源臨潭縣西北之西傾山。東南流至縣治東南。至岷縣折而北流。經狄道、洮沙、皋蘭諸縣。而入黃河。

洮昌 【道名】

屬奉天省。治洮南縣。轄縣二十有五。洮南、遼源、昌圖、康平、雙山、通遼、開通、洮安、梨樹、安廣、懷德、鎮賚、鎮東、法庫、突泉。本道北部。本內蒙古科爾沁右翼、前中後三旗地。

洮南 【縣名】

土名雙流鎮。為奉天省洮昌道會。舊為府治。民國二年改縣。在省治西北五百六十里。三年自開為商埠。據洮兒河中流。控扼水陸。本內蒙古科爾沁右翼前旗地。為盟旗一大都會。今四洮鐵路。終點於此。縣境有都爾吉、二龍鎮、石炭鎮、那金河、野馬圖等金礦。

洮湖 【湖名】

在江蘇宜興縣西北百里。與溧陽金壇分界。一名長蕩湖。

洮賚 【河名】

源有二。并出甘肅酒泉縣西南之祁連山。俗稱白河。

涑水 【河名】

發源山西絳縣太陰山。西經聞喜縣南。折而西南流。經夏縣、安邑、猗氏、

廣鄉至永濟縣西南。入於黃河。
注滿的 Vermont 【地方名】

為美國東北部之一州。當紐罕什爾之西。魁卜克之南。麻沙朱色得士之北。紐約克之南。山岳綿亘於南北。分耕作牧場兩地。家畜之飼養甚盛。並產最上之砂糖。鑛產富於花崗岩、大理石、石、石磐石等。

洛河 【水名】

源出山西遼縣太行山。東南流經河南武安縣。東入直隸之邯鄲、永年。經臨洛關。東北經雞澤、南和、任縣。合劉梁河。北注於大陸澤。

洛川 【縣名】

舊屬陝西麟州。今屬陝西榆林道。在鄜縣(鄜州)之東南七十里。地勢高峻。縣城瀕洛水東岸。設有郵政局、電報局、小學校、警察局等。出產有天然鹽。可營染物業。住民多從事耕作。

洛水 【水名】

有二。(甲)即古漆沮。源出陝西省靖

達縣西南坡之白於山。有兩派，一西南流，一東南流。至洛川縣西。合而東南流。折而南經中壩白水縣東。又折而東南。至朝邑縣南之趙渡鎮。東南入黃河。一名北洛水。(乙)古稱雒水。源出陝西雒南縣西，蒙嶺山。東南流。折而東。入河南境。折東北流經洛陽縣西南。會渭水瀋水。又東會伊水。東北流經鞏縣。至沿水西北入黃河。

洛東 [Loh-tang] 【江名】

在朝鮮慶尚北道。發源於太白，小白兩山間。曲而南流。又東流注入朝鮮峽。長約四百二十餘里。

洛姆 [Lome] 【海港名】

為西非洲葡德領之土哥爾斯要之港。自一九二〇年。世界大戰後。土哥爾斯英法所分轄。該港遂改屬於法。

洛厚 [Lord Howes] 【島名】

在澳洲東部海中。介於赫福克島與悉尼尼之間。於一七七八年。英人貝查氏所發見。島內多山岳林木。其低地

洛浦 【縣名】

悉皆肥沃。為捕鯨船供給野菜之所。洛陽屬新賓省和蘭州。民國初，屬喀什噶爾道。九年改屬和蘭道。地當和蘭驛路之要衝。

洛清 【江名】

在廣西雅容縣南半里。其上游自永福縣發流入。亦謂之水福水。經縣南謂之洛清江。又西南流至馬平縣。入於柳江。

洛桑 [Lansane] 【都邑名】

一作勞撒納。在瑞士西南部。為瑞士五大名城之一。瀕日尼瓦湖北岸。氣候良好。風光可愛。設有大學。製革業甚盛。農產亦富。自世界大戰後。日尼瓦城。開國際聯盟會議。此地遂舉行大陳賽會。驟形繁盛。又希土戰爭後。復開近東和會於此。

洛陽

【縣名】舊為河南省河南府附郭首縣。今設府留縣。屬河洛道。城據瀋河

二水之間。當洛水北岸。為前代建都之地。汴洛洛潼兩鐵路。交會於此。①

【港名】在福建泉州東門外約九里。通廈門。滿潮時。六十噸重左右之帆船。得繫泊於此。貨客之集散甚盛。②

【橋名】即在洛陽港附近。係宋代蔡襄所建。長三百六十丈。幅十五尺。實為鉅大工程。前閩南戰爭。半遭焚燬。

洛寧 【縣名】

舊稱永寧。屬河南省河南府。今更名。屬河南省河洛道。城當洛水北岸。在宜陽之西百十八里。道路險惡。不便交通。縣內設有高等小學，女子小學校，郵務局，自治公所等。

洛潼 【鐵路名】

自河南省洛陽縣起。西訖潼關。長三百七十里。今併入隴秦豫海鐵路。已通至陝縣。餘未竣工。

洛又村 【土目地名】

屬雲南省騰越道。

洛得斯 [Lods] 【都邑名】

一作羅羅。舊為俄國波蘭部之第五部會。為棉布及織物工業地。稱為波蘭之曼徹斯特。今屬波蘭新共和國。

洛克罕浦敦 Lockhampton

【郡邑名】

在澳洲東部海岸。漢譯于洛(Elizroy)河口。船舶往來甚盛。羊毛之輸出亦多。且當世界最富金礦之墨爾幹山之通路。其海港一名特尼萊 (Port Denison)。

洛斯安吉爾斯 Los Angeles

【郡邑名】

位於美國加利福尼亞州南部。氣候溫和。多產果實。盛造葡萄酒。且附近尤多石油。十五年前。人煙寥落。今已成爲繁盛之大都會。

洲本 【郡邑名】

日本淡路津名郡之首邑。臨港。與大阪、神戸交通最繁。船舶往來頗多。爲國中繁盛之地。

洋口 【鎮名】

一名上洋。在福建順昌縣下流水路三十里之地。位閩江北岸。市街沿河岸。爲延平、邵武二縣交通之要道。百貨集散於此。近年商業頗爲發達。

洋河 【水名】

分二流。一東洋河。一西洋河。源均出長城內外。至直隸懷安縣之柴溝堡匯合。南入永定河。

洋縣 【縣名】

舊屬陝西漢中府。今屬陝西漢中道。縣東百六十里。有午口。爲入四川南棧道之一。長六百六十里。

涇水 【水名】

即安陽河。在河南鹿澤縣西南四十里。自安陽縣流入縣境。蘇秦說趙肅侯令天下將相會於涇水之上。曹孫攻鄴。進軍至涇水。即此。參閱安陽河條。

洧川 【縣名】

舊屬河南開封府。今屬河南開封道。縣城洧水魯河支流雙泊河北岸。陸路東北通尉氏。西南通許昌。

洧水 【水名】

源出河南省登封縣陽城山。至禹縣又東流至新縣縣合洧水。爲雙泊河。經長葛縣北。爲雙洧河。又東經鄆城扶溝縣境。合於颍水。

沫水 【水名】

在湖南省。其源有二。一自酃縣西南曲折北流至茶陵縣。爲茶陵江。折而西流至攸縣界。會攸水。一自耒陽縣北流。至安仁縣北爲永樂江。二源於攸縣西。合而西北流。注入湘江。

洪江 【鎮名】

土名洪江司。在湖南黔陽縣東南。當沅江與竹舟江之會流點。其市街位於竹舟江之左岸。長十里餘。爲湘西第一商埠。凡貴州及湖南西部之物產。依其水利。都集於此。商業最盛。輸出品有油類、牛步、棉貨、鴨毛等。

洪洞 【縣名】

舊屬山西平陽府。今屬山西河東道。在臨汾(平陽)之北。縣之南門外一里。

有洪崖壁立百尺。滄水及澗水合流繞其麓。而西入汾。北來貨物。至此分爲兩途。一趨澤潞。一趨潼關。地既富庶。爲商賈所必經。又產無烟煤。故甚繁盛。

洪雅 【縣名】

舊屬四川嘉定府。今屬四川建昌道。縣城位於青衣江之東北岸。境內多山地。隸路南通夾江。西至通廣山。

洪澤 【湖名】

介江蘇安徽二省之間。形如守宮。長八十里。周七百餘里。上承淮河流域諸川之水。流入運河。

津市 【鎮名】

屬湖南省澧縣。位澧水下流之左岸。船舶往來。帆檣林立。貿易品有麻、桐油、茶油等。爲澧水流域第一之商業地。

天津 【道名】

屬直隸省。治天津縣。轄縣二十有二。天津、青、滄、鹽山、慶雲、南皮、

靜海、河間、獻、肅寧、任邱、阜城、交河、寧津、景、吳橋、故城、東光、肅寧、孟安、棗強、昌黎、灤、樂亭、臨榆、遷化、豐潤、玉田、文安、大城、新鎮、寧河。

津浦 【鐵路名】

自直隸天津起。南經山東江蘇安徽。復折入江蘇。至江浦縣屬之浦口鎮止。故名。長二千一百七十里。

津島町 【都邑名】

日本名古屋之西。有尾西鐵路車站。水陸便利。居民稠密。物產以團扇及蕪爲有名。

洞巴 【土司地名】

爲青海住牧土司四十族之一（即唐古特族）。此族爲往古羌民諸西戎之一派。明時服屬於蒙古。清屬西寧辦事大臣管轄。民國改屬甘邊寧海鎮守使。直接管理土民。而納其貢賦。

洞庭

【湖名】在湖南省東北境。長約二百餘里。廣約百餘里。周約八百餘里。爲我國第一大湖。瀟湘資沅澧四大川之水。洩入長江。湖中島嶼。以君山爲著。【山名】在江蘇省吳縣西。太湖中。分東西兩山。產果實有名。

洞爺 【湖名】

在日本贈嶽。跨有珠、紋田二郡。周圍六十里。湖中有四島。風光絕佳。

洞頭山 【島名】

在浙江瑞安縣東面海中。黃大嶼山之南。北龍山之北。其崖面爲下確佳處。

洱海 【湖名】

亦名洱澤。又名昆彌川。在雲南省大理縣東。形如新月。周三百里。中有三島四洲。位於高海面六千五百尺之地。四面皆山。風景奇絕。過於滇池。湖中多產魚介。其水自洪澤江。注入瀾滄江。

洱源 【縣名】

清名浪穹州。屬雲南大理府。今改縣。並更名。屬雲南騰越道。古爲浪穹詔。

爲六韻之一。城之附近。土脈膏腴。村落約百餘。住居者多大理國之遺民。

汧水 【水名】

源出陝西隴縣西北汧山南麓。東南流合北河。又東南經汧陽。實籛二縣。

東注於渭水。

汧陽 【縣名】

舊屬陝西鳳翔府。今屬陝西關中道。在鳳翔之西北。南瀕汧水。北倚馮河。五里坡嶺築於左。月曲山盤踞於右。山嶽重複。東西雖有平原。面積不廣。農產主要者。惟麥高粱。工業棧棧。漆色甚佳。最大商菜爲花布及酒。

洵河 【水名】

亦曰旬水。源出陝西寧陝縣東北。東南流經孝義。鞏安。洵陽。入漢水。舊屬陝西興安府。今屬陝西漢中道。

洵陽 【縣名】

自白河縣西溯漢水二百八十里。位於洵河與漢水合流處。成一半島形。交通頗便。手工業製草繩頗多。農產物

有麥、玉蜀黍、麻油、柿等。礦產以鉛、銅、爲最著名。此外並產水銀及硫砂。

活塞千 Walsatch 【山脈名】

自北亞美利加之烏舍州之北端。至於南方哥羅拉多河之山脈。最高峯一五〇〇呎。太平洋鐵路橫斷此山脈。產有銀礦。

柬埔寨 Cambodia 【國名】

古稱真臘。位安南西南。安南之屬國也。自西曆一八六三年以來。受法保護。今與安南同隸於法屬印度支那政府之下。

柳江

【水名】源出貴州永從縣西。曲曲東流。折而南入廣西省。注入盤江。爲黔江上游。此流域自懷遠縣之南。可通舟楫。惟多險灘。航行多阻。故富源未能發達。僅自湘黔一省輸運木材。最稱便利焉。【道名】屬廣西省。治馬平縣。轄縣一十有四。馬平、雒容、

融、羅城、柳城、三江、來賓、象、宜山、天河、思恩、河池、宜北、遷

江 【鎮名】在直隸臨榆縣之西部。

其地鐵場甚多。尤以柳江公司之鐵場爲大。故稱採煤田以柳江煤礦著稱。

柳州 【舊府名】

即今廣西省馬平縣。

柳河 【縣名】

舊屬盛京省海龍府。今屬奉天東邊道。縣城東北距海龍九十里。西南憑柳條邊嶺。南望多山。中部地勢平坦。

柳林 【鎮名】

在山西省隰石縣西六十里。商賈輻輳。交易以麵粉爲大宗。居民殷富。爲西路要衝。現擬設縣佐於此。

柳泉 【鎮名】

一名柳前鎮。在江蘇銅山縣城東北。接徽山湖之尾。因其地有泉湧出。其脈甚清。故名。附近買家汪地地方。產煤甚豐。有煤礦公司。並通津浦鐵路。

柳城 【縣名】

舊屬廣西柳州府。今屬廣西柳江道。
自馬平柳州。瀾柳江約六十里之處。
縣城瀾柳江與龍江會口之東岸。山丘
相連。雨量頗多。市街不潔。商業爲
馬平所奪。城內設有電報局。郵務局。
小學校等。

柳樹屯 【鎮名】

在奉天遼東半島之北。南滿鐵路有支
線通至此。

柳條邊柵 【城名】

一稱柳城。以木構爲之。或稱邊柵。
在奉天境內。西與熱河特別區接界。
東自安東縣以達於開原縣。一部入於
吉林省內。其間關門十有一。以迎往
來。以法庫門爲最著。最初惟限於柵
內。許漢人居住。以柵外稱爲邊外。
今則無限制。柵亦破壞。僅存遺址而
已。

柘林 【鎮名】

在江蘇松江縣與金山縣之間。今通瀨
閘南柘長益汽車。市肆日漸興盛。

柘城 【縣名】

舊屬河南省歸德府。今屬河南省開封
道。縣城瀕惠濟河之右岸。循河而北。
可達睢縣。南則通安徽之亳縣。有舟楫
往來。陸路則東北通歸德。西至大廩。

枸杞山 【島名】

在馬鞍羣島之南。一名南馬鞍島。東
北至西南長二海里半。廣二海里。島
之東南西南均有澳。皆可停泊。

柏林 Berlin 【都會名】

位德國北境中央。德之都城也。跨斯
普利河。水陸四通。居世界大都會之
第四位。工場多至萬餘。有著名大學
校及公園。並有我國公使館。

柏鄉 【縣名】

舊屬直隸省趙州。今屬直隸省大名道。
在高邑縣東南二十五里。踞寧晉泊西
平原之上。城南北皆爲滹水。東流注
泊。水量甚微。城爲長方形。南門有
高樓一。縣北二十里瀾城。有光武廟。
漢光武會卽位於此。

柞水 【縣名】

舊稱義義。屬陝西省西安府。今更名。
屬陝西省關中道。縣城瀕乾祐河之右
岸。南通鎮安。北境多山地。爲終南
山脈之綿亙。交通維艱。

相思 【江名】

在廣西桂林縣南五十里。其處有臥石
山。江出其下。有相思球。水分東西
流。東流合灘江。西流合白石水。閱
各十丈許。

查當 Chatham 【羣島名】

在南太平洋中。位於新西蘭羣島之東
南。屬大洋洲。今爲英領。

查奈爾 Channel 【羣島名】

一名海峽羣島。位英吉利海峽之南。
介於法蘭西諸滿古半島布勒塔尼半島
之間。爲法所領。

查勒羅 Charloti 【都邑名】

爲比利時南部之一邑。位於森布利河
上。與列日(Liège)俱爲比國鐵工業
地。

查爾士 Capo Charles 【海角名】

奧山於加拿大拉布爾達之東南。太平洋沿岸。南離貝爾島海峽。

查爾堡 Charbonny 【海港名】

一名恰堡。在法國薩爾曼半島之北端。臨英吉利海峽。設堅固之要塞。有造船所。為法國重要軍港之一。

查爾索 Cherso 【島名】

位於亞得里亞海之東岸。當伊斯脫利亞半島之南。舊屬奧地利國。自世界大戰後。依倫敦條約。割與意大利管轄。

查摩尼 Chamonic 【地名】

在瑞士日尼瓦之東南二十三哩。位於Hinter Savoi之低地。景色之美。有冰河之壯觀。此地點為由意大利登布爾克峯必經之路。

查靈海 【湖名】

一作札陵海。即星宿海之一。土人呼白魯札。形長為陵。以其海形長而水色白。故名。源出巴顏喀喇山麓。東北流。

西長而南北狹。周三百餘里。為黃河之上源。詳星宿海條。

查勒維里 Charleville 【郡邑名】

澳洲昆士蘭州之一邑。有鐵道與布里斯伯尼相連絡。

查爾麥斯 Port Chalmers 【港名】

在新西蘭南島之都內丁北境。為其附屬港。鐵路相距僅七哩餘。市街清潔。為一良港。

查爾斯敦 Charleston 【郡邑名】

美國南加羅里那州之第一都會。又為重要商業市。

查利斯特馬 Christmas 【島名】

為大洋洲波里尼西亞羣島之一小島。位於芬寧諸島之南。為英所領。

查爾斯路易 Charles Louis 【山名】

荷領巴布亞島之大山脈。位於島之西北流。

柔佛 Johore 【國名】

在馬來半島之南端。國主稱薩爾丹。自一八八五年。受英國之支配。住民為馬來族及我國人。出產有檳榔膏、胡椒、砂糖、米、茶、加呀、樹膠等。首府曰新柔佛。在新加坡之北七里餘。

柴河堡 【鎮名】

在奉天鐵嶺縣東六十里。其西南產有金鐵。柴河流經其間。故名。

柴達木 【河名】

源出青海東部之扎遜池。支流為格德爾古河。及布隆吉爾河。長千餘里。注於達布遜潭湖。

柴溝堡 【鎮名】

屬直隸口北道之懷安縣。明時建有堡城。三面環繞洋河。土地肥沃。通京抵鐵路。東西跨有兩大橋。一長一千七百零四尺。一長五百三十二尺。

柯坪 【鎮名】

屬新疆阿克蘇道。在烏什縣之南。今設縣佐於此。

怒山 【山脈名】

在雲南省維西縣西。其脈蜿蜒怒江、瀾滄江之間。稱曰怒山山脈。為橫斷山脈之一。在怒夷境。故名。一名他念他崙山。

怒江 【水名】

一稱騰江。源出西藏布喀池。曲曲東南流。經川邊區域。南入雲南。又南經緬甸入海。其下流西人名薩爾溫江 (Salween)。

怒斯塔 Nj'stadt 【地方名】

在俄之西海岸。一七二二年與瑞典締和平條約於此。

思州

【舊府名】即今貴州省思縣。①【舊土州名】屬廣西省鎮南道。今與思陵土州合併。改稱思樂縣。

思明 【縣名】

屬福建省廈門道。舊稱廈門廳。清道光二十二年。中英條約開為商埠。為五口通商之一。有各國公共租界。在對

岸鼓浪嶼。風景頗佳。縣城位於廈門島上。港灣良好。為閩省沿岸最便礙泊處。廈門汀漳二道之物產。多集於此。輸出品以茶、煙草、甘蔗、磚瓦、麻袋、雨傘等為主。又出產水仙花。頗著名。輸出於美國者甚多。

思陀 【土司地名】

屬雲南省蒙自道。

思南 【縣名】

漢為武陵五溪蠻地。清為府治。今廢府存縣。屬貴州省鎮遠道。城瀕烏江。水運便利。為貨物聚集之地。

思恩

【縣名】舊屬廣西慶遠府。今屬廣西柳江道。縣城瀕環江右岸。東勢多山。

思茅 【縣名】

【舊府名】即今廣西省武鳴縣。屬雲南省普洱道。舊稱廳。城當普洱河支流之上。清光緒二十一年。中法追加條約。於光緒二十三年。開為商埠。雖為茶棉布聚集之場。然地有瘴氣。

思陵 【舊土州名】

運道不便。故貿易未盛。設有思茅關。屬廣西省鎮南道。今與思州土州合併。改為思樂縣。

思樂 【縣名】

原為廣西思州。思陵二土州地。今改置。屬廣西鎮南道。縣城位左江支流明江之南岸。

思縣 【縣名】

屬貴州省鎮遠道。舊為思州府治。今改縣。縣城瀕龍洞河右岸。居民輻輳。商賈貨集。夙為繁庶之地。今商多移於鎮遠。無復昔日之繁盛。

思恩 【江名】

在廣西昭平縣東北百里。源出富川縣界之丹霞洞。西南流至昭平縣東。合於桂江。

恆山 【山脈名】

在直隸曲陽縣西北。古稱北嶽。互靈保定府西境及山西大同府東境。自昔皆祀恆山於曲陽。降至有明。乃以山

西澤澤縣東南之支岳爲恆山。定爲北嶽。沿初而後。嘗祀祭之。

恆利 【鎮名】

在江蘇崑山縣境。有洪深關。東南通吳淞江。西北達蘇州。名香陽港。春秋二季。上海西人。每於此舉行賽船會。通滬寧鐵路。

恆河 Ganges 【河名】

或譯旃伽斯河。在印度北境。爲亞洲大川之一。源出喜馬拉雅山脈之南。東南流入孟加拉灣。河口水道紛歧。形成一大三角洲。河長一六八〇哩。

恆春 Hengshun 【都邑名】

在臺灣島之南端。爲有名之都邑。城壁崇宏。當清同治十三年。我國因日本侵略臺灣。建築此城。今日本於此設有憲兵屯所及警察署等。

恆比爾 Humber 【河名】

一作亨巴河。發源英格蘭之中部。曲折東北流。注入北海(North Sea)。西流迤河與太晤士河(Thames)。塞成

內河(River)。互相連絡。有舟楫之便。

恢河 【水名】

源出山西寧武縣西南四十里之分水嶺。東北流經縣城之南。東流合諸水。出長城。至朔縣。注於桑乾河。

恰巴拉 Chapala 【湖名】

爲墨西哥西南境之大湖。由里約格蘭特散地牙崙(Rio Grand de Sania Eo)河。輸入太平洋。

恰克圖 Kalkha 【商埠名】

在外蒙古北境。與俄屬西伯利亞接界處。伊爾庫次克東南一百八十哩。俄國與中國貿易之中心地。與買賣城相對。僅隔一湖。清乾隆五十七年。恰克圖條約。開放爲陸路通商場。

恰斯透 Chester 【都邑名】

英國之西北部一都會。在利物浦東南十六哩之處。圍以城壁。市街亦奇異。此市昔爲羅馬人所建設。故羅馬人之遺跡頗多。

恬風口 【地名】

在江蘇東海縣北。舊名黑風口。自昔口至此數十里。海風爲雲台山所障。其北口足容汽船。

前江 【水名】

在浙江慈谿縣南十五里。亦名慈谿江。源出餘姚縣太平山。爲姚江。入縣境。經丈亭渡。諸山渡。東南流入鎮海縣境。舟楫往來。頗稱便利。

前橋町 【都邑名】

舊稱廣橋。在日本利根川之東邊。人煙稠密。有兩毛線鐵路車站。

前利巴嫩 Anti-Libnon 【山名】

巴勒斯坦境內之山。在利巴嫩山之東。刺溫拿 Arvenna 【都邑名】

意大利之都會。面亞得里亞海。威尼斯之南。有鐵路通至波羅格拿。製造紙及絹頗多。有初期基督教時代之美術品。紀念塔等。

春川 Chun-Chon 【都邑名】

爲朝鮮江原道首府。涇漢江支流照陽江。金剛山在泰川江上流東北。朝鮮之第一名勝地。

春丕 【地名】

亦作春坪。在後藏干垣城之南。爲雪山(即喜馬拉雅山)中之峽谷。位於高海面九千七百尺之地。有春丕河灌溉此地。土壤膏腴。富穀物及果物。又有良好之畜牧地。稻西藏最豐饒之區域。附近有亞東。及帕克里城在焉。

昭化 【縣名】

舊屬四川保寧府。今屬四川嘉陵道。距成都五百三十二里。嘉陵江經廣元縣至本縣城東三里之桔柏津。合白水江。形成三角洲。西北沃野。東方傾斜。產穀頗多。

昭文 【舊縣名】

屬江蘇省。舊與常熟縣同城。今併入常熟。

昭平 【縣名】

舊屬廣西昭平府。今屬廣西桂林道。

縣境多土山。石山比平樂少。農產以麻。較爲最多。

昭通 【縣名】

舊名恩安。爲雲南省昭通府附郭首縣。今裁府留縣。並以府名爲名。屬滇中道。縣城在八仙海之畔。商業頗盛。有蘭苑學校。

昭陽 【湖名】

有大小二湖相連。北屬山東滕縣。南屬江蘇沛縣。亦名山陽湖。俗名刁陽湖。合稱微山湖。鄉、縣二縣之水。皆匯此而東入運河。

昭關 【山名】

在安徽合山縣北。大岷山之南。春秋時爲吳楚往來之衝。因山爲關。伍子胥乘戰而出昭關。卽此。

昭覺 【縣名】

原屬四川寧遠府轄地。今新設。屬四川建昌道。縣城位於雅羅江支流梁山河之上源。城內東、南、北三面，多山地。爲苗族雜居之處。

昭烏達盟 【部落名】

爲內蒙古六盟之一。在卓索圖盟之北。今屬熱河特別區域。其所屬有八部十一旗。八部者卽敖漢(一旗)、奈曼(一旗)、巴林(分左右翼二旗)、札魯特(分左右翼二旗)、阿魯科爾池(一旗)、翁牛特(分左右翼二旗)、克什克騰(一旗)、喀爾喀左翼(一旗)是。此等部旗之所在地。今皆編入熱河道。漢人移住漸多。開墾亦漸盛。

星子 【縣名】

舊爲江西省南康府附郭首縣。今裁府留縣。屬萍陽道。縣城在鄱陽湖西岸。商業雖無足觀。而形勢便利。歷史上爲戰爭之要地。明王守仁之破宸濠。王僧辨之破侯景。劉裕之破盧循。明太祖之敗陳友諒。先後於此。故頗爲著名。

星宿海 【湖名】

在青海(虛虛諾爾)之西南。按源巴顏喀喇山麓。元史所謂火教湖兒也。千

泓茫湧。望若列星（或以此爲河水重源。其初源自滿昌海潛行地下至此始復溢出）。東流注於查爾海。又東南瀕爲鄂塞漢。爲黃河之上源。

星西那底 **Chinohati** 【都邑名】

在英國俄亥俄州南境。路易斯維耳之北。源俄亥俄河。音樂文藝俱盛。與波士敦俱爲文藝二大中樞。工業以豚肉、罐頭菜爲最著。

昂昂溪 【鎮名】

在黑龍江省龍江省會南四十五里。爲齊昂、中東兩鐵路交會之地。

昂哥拉 **Algora** 【都會名】

一作安可拉。位於小亞細亞之高原。兼略利亞河畔。高海面二千七百餘呎之地。爲有名柔細之羊毛出產區。與鹿鹿毛同爲小亞細亞之特產。舊爲土耳其領地。自希土戰爭後。土耳其於亞洲方面。此爲政治之中心。

昂不爾厄 【港名】

即漢堡 (Hamburg)。詳漢堡條。

秋田 **Akita** 【都邑名】

在日本羽後。御物川之右岸。產出砂糖等頗多。有軍隊駐此。

秋浦 【縣名】

舊爲建德縣。屬安徽池州府。今改置。屬安徽蕪湖道。縣城西瀕彭前河。帆船北溯。可通至東流縣。陸路則南迤永豐。東北連殷家灘。東接多山地。

科干 【山名】

在雲南西南。其附近孟良等土司。本屬雲南。清光緒二十三年。英人藉口法併江洪地方之孟阿部。遂取爲己有。

科克 **Cook**

【山名】爲新西蘭南島之南阿爾卑斯山 (Southern Alps) 脈之高峯。在山脈中部。高一萬二千三百四十九呎。【海峽名】介於新西蘭南北二島之間。【羣島名】爲大洋洲波里尼西亞羣島之一。由火山及珊瑚島而成。產椰子、亞黃、麵包樹、香蕉、咖啡等。全島爲英所領。行政上隸屬新西蘭。

科亞 **Coa** 【港名】

一作果阿。在印度之西岸。瀕阿剌伯海。擁母爾馬加阿灣。爲葡萄牙所領。其地富於邱陵。產米及木材。麻哈那地河口之上流三哩。有新科亞 (Nova Goa)。即殺若木。爲葡領印度之首府。總督駐焉。

科恩 **Caen** 【地名】

法國西北部諾曼德部沿海首邑。北面塞納灣。在加爾瓦多斯之北。

科特 **Cape Cod** 【海角名】

當合衆國麻沙朱色得士州之東南。突出於大西洋沿岸。北臨波士敦。

科倫 **Colon** 【海港名】

一名亞斯賓威爾 (Aspinwall)。在巴拿馬國北部。瀕加勒比海。與首府庫薩三十六哩。巴拿馬運河。即由此地開鑿。以通過巴拿馬地峽。自運河開通後。航路四達。該港驟增繁盛。
科麥 【縣名】
屬川邊特別區。土名桑塔。亦曰桑阿

吹宗。
科摩 Como 【湖名】

位於意大利西北部。中阿爾卑斯山之南麓。湖畔頗極秀麗。面積約六十八方哩。支流與波河通。

科布多

①【地方名】舊外蒙古西北部。爲新疆與外蒙接壤之區。地勢扼要。清時置參贊於此。轄金山額魯特七部二十旗。今屬庫烏科唐旗捷佐轄地。②【河名】發源於科布多之阿爾泰山北麓。東北流。折而東南流。注於喀喇烏蘇泊。③【城名】在科布多境科布多河之上。光緒七年。中俄條約。闕爲商埠。

科隆尼 Cape Colonne 【海角名】

意大利東南阿庇倫多半島之端。南臨伊奧尼安海。北與森馬利亞地留加角。隔海相接。

科羅那 Corona 【海港名】

西班牙西北之海港。設有要塞。產出

烟草。玻璃器。鐘頭等物頗盛。

科爾沁 【部落名】

內蒙哲里木盟四部之一。凡六旗。分左右翼。清時於其右翼前旗之地。設洮南府。屬奉天。今左右翼皆併入奉天洮昌道。

科摩林 Cape Comorin 【海角名】

爲亞洲印度半島極南端之端。由此航行。東北達孟加拉海。西北達阿剌伯海。

科不倫士 Coblenz 【都邑名】

在德國萊因河西岸。當摩塞爾河 (Mosel) 與萊因河會流之點。商工業甚盛。世界大戰後。爲協約國駐軍地。

科倫比亞

Columbia 【河名】一作哥倫比亞。發源落磯山西麓。西南流。由加拿大入美國境。河道曲折。又折而西。注入太平洋。全長千四百哩。流域二二九。六二〇哩。汽船得溯雅拉米德河。而

至巴特蘭 (Portland) 市。河內產鮭。漁業頗盛。

科倫比亞 Columbia 【國名】位南

美洲西北境。一八一九年。脫離西班牙而獨立。與委內瑞拉。厄瓜多爾。巴拿馬合爲聯邦。嗣經分離。至一八八六年。更頒憲法。建立共和國。

科那克里 Conakry 【海港名】

爲西非洲法領幾內亞之要港。水運便利。貿易甚盛。且有鐵路向尼日爾河。長百三十六哩。

科爾多巴 Cordoba 【都邑名】

在阿根廷國之羅撒利阿西北鐵路二百四十六哩。農產豐饒之地。爲阿國之一都會。

科爾塔提 Coolgardie 【都邑名】

一作可爾加大。在西澳大利亞州之西南部。一八九一年以前。爲寂寞之森林地。自金礦發見。逐年繁盛。今已建設街市。與伯斯相通。

首里 【都會名】

首陽 【山名】

在琉球島上。爲琉球故都。王宮在焉。
有二。(甲)在直隸省盧龍縣東南二十五里。即嶗山。(乙)在山西省永濟縣東南三十里。山麓有夷齊冢。或以此爲首陽山。有漢澤。卽舜所漁處。

南川 【縣名】

舊屬四川重慶府。今屬四川東川道。縣城位於江支流嘉陵水西岸。境內四面皆山。交通頗形不便。縣南有清流頂及三界山。與貴州接界。

南山 【山名】

即鄒連山。自蔥嶺東瓦新羅南端。爲阿爾金山。東經青海及甘肅道境。是爲鄒連山。又東南與秦嶺接。詳鄒連山條。

南丫 【羣島名】

在香港西南。爲香港政廳所屬。

南皮 【縣名】

舊屬直隸天津府。今屬直隸津海道。縣城位於濱縣(滄州)之南。東光之北。

縣西北二十五里之泊頭鎮(泊頭夾河爲鎮。河東屬南皮。河西屬交河)東岸。今爲津浦鐵路之所經。市街較爲繁盛。

南田

【縣名】舊爲廳。屬浙江省寧波府。今改縣。屬浙江省會稽道。【島名】

在浙江省三門灣口。絕長補短。不下三十方里。與朱門諸島並爲港口要害。南田縣治在焉。【山名】在浙江青田縣西南百五十里。周廻二百餘里。上有沃土。多稻田。歲旱亦稔。明初劉基。曾家於此山中。

南召 【縣名】

舊屬河南省南陽府。今屬河南省汝陽道。縣城北倚伏牛山脈。南臨白河之小支流。北通魯山。南達南陽。東至方城。西接則山嶺發轍。交通維艱。

南平 【縣名】

舊爲延平府附郭首縣。今裁府留縣。屬福建省建安道。縣城瀕於建溪。沙

溪。富屯溪之會口。商業頗盛。城池險固。與邵武相峙。

南江 【縣名】

舊屬四川保寧府。今屬四川嘉陵道。縣城位於渠江支流南江水之上流。東西。北三面多山地。北與陝西省接界。

南充 【縣名】

屬四川省嘉陵道。原爲順慶府附郭首縣。今裁府留縣。縣城位於嘉陵江左岸。當水陸交通之衝。蠶桑業頗盛。

南安

【縣名】舊屬福建泉州府。今屬福建廈門道。縣城與晉江縣接近。瀕晉江之北岸。【福州名】舊屬雲南省之南安州。今改爲騰衝縣。【舊府名】即今江西省大庾縣。

南甸 【土司地名】

在雲南舊永昌府境。爲土官刁氏世襲。稱爲南甸宣撫司。

南的 Nantes 【郡邑名】

一作奈得。在法國西部。位於羅亞爾

河下流。距河口約三十哩。砂礫貿易。及造船業均盛。

南京 【都會名】

三國吳都此。曰建業。東晉、劉宋、南齊、梁陳亦先後都此。有金陵建康界州臺廬等名。明洪武都此。稱應天府。爲京師。永樂以後。遷都北平（北京）。正統六年。以應天爲南京。後遂沿用其名。名肇古蹟頗多。今爲江蘇省會及江寧縣治。清咸豐八年。天津條約。開爲商埠。租界在城外下關。

南昌 【縣名】

舊吳新建同爲江西省南昌府鄱陽縣。今裁府留縣。爲豫章道治。並爲省會。城當贛江東岸。水道縱橫。交通便利。九南鐵路。終點於此（即南潯鐵路）。商業甚盛。有法政、師範、農業、工業各專門學校。女子師範、等學校。名勝古蹟以百花洲、滕王閣、及城西之西山爲著。

南岡 【地名】

即今吉林省延吉縣治土名。或謂即南荒之轉音。其地清初爲南荒岡場。

南定 Nam-Dinh 【都邑名】

安南東京之一都會。在紅河兩岸。

南旺

●湖名一名獨山湖。地當大汶河會口。爲山東濟寧縣運河之上源。地勢北高南下。故置閘以束水。汶水至此南北分流。●鎮名在南旺湖之西岸。地勢高亢。運河於此南北分流。成爲河源。故一稱是地爲河脊。●Phom Point【部邑名】一譯作比鐵濱。位法領印度支那湄公河濱。爲東埔寨舊都。法國駐監駐焉。商業頗盛。爲交通上之要地。

南和 【縣名】

舊屬直隸順德府。今屬直隸省大名道。縣境介於百泉河、沙河之間。鐵路北通任縣。南達永年。

南洲 【舊廳名】

爲洞庭湖沖積之沙洲。濱蘆蕩。其舊

治即今湖南省南縣。

南洋

●【河名】一作南陽河。源出察哈爾豐鎮縣東北。南流入山西。經陽高縣。納馬邑、白登二河。東流經天鎮入直隸懷安縣。合東洋及西洋河。總稱洋河。●【羣島名】一名馬來羣島。位於中國南海之南端。當東經九十五度至百三十度。北緯二十度。至南緯十一度之間。有無數島嶼。棋布星羅。我國統稱之爲南洋羣島。華僑之散布者。實居多數。今此種羣島。分隸於美、英、荷、葡等國。詳馬來羣島條。

南苑 【商埠名】

一稱南海子。在北京南二十里。周百六十里。綴以垣牆。開門九。舊爲清帝后遊獵之所。至清季已開放爲民田。今闢爲商埠。

南屏 【山名】

在浙江杭州縣西三里。峯巒參秀。環立若屏。北有淨慈寺。寺前一峯。曰雷

峯。有雷峯塔。南屏晚鐘。爲西湖十景之一。

南海

●【縣名】舊廣東省會番禺同城。民國初。移治佛山鎮。屬廣東粵海道。出產有生絲、絲織品、刺繡、花席、磁器等多業集於此。市街因河流分爲二部。長達三十里。西江中船舶以萬計。帆船銜接。蔽塞河面。浮家泛宅。觀四市街。舟居之民。凡三十餘萬。●【海名】爲我沿海四海之一。自臺灣海峡起。西南抵安南止。當我國之南。故名。西人稱爲中羅海(China)。

●【湖名】在北京西北。與中海、北海相通。保澇。昆明之水而成。總稱三海。今中海爲總統府所存。

南宮 【縣名】

舊屬直隸省冀州。今屬直隸省大名道。

南馬 【鎮名】

在浙江省東陽縣南。市肆繁盛。

南島 【島名】

小笠原島之東南。爲小笠原島廳所管。多信天翁島。

南城 【縣名】

漢爲南城縣。隋爲江西省建昌府附郭首縣。今裁府留縣。屬豫章道。縣城瀕貯江西岸。縣東七十里。有杉關。爲通福建邵武之要道。

南浦 【溪名】

一名劍溪。爲閩江之上流。發源福建浦城縣北。南流。右會崇溪。左會松溪。又南曰劍津。亦曰建津。與富屯溪會。

南靖 【縣名】

舊屬福建漳州府。今屬福建汀漳道。縣城位於九龍江支流水溪之北岸。南距龍溪(漳州)約五十里。交通頗便。縣東、西、北三面。則衆山環繞。不便交通。

南翔 【鎮名】

在江蘇嘉定縣南二十四里。以南翔寺得名。其地有上樓中樓下樓三浦。故

南通 【縣名】

又名樅溪。今通滬寧鐵路。爲商賈輻輳之所。南去吳淞江十里。至上海縣五十里。

南雄 【縣名】

宋爲南雄州。清因之。屬廣東省。民國初改縣。屬廣東省嶺南道。城位於江江北岸。昔頗繁盛。今則稍衰。然貿易尙有可觀。地據南方要衝。爲歷代用兵之地。歷史上頗爲著名。

南湖 【湖名】

(甲)在湖北鄂城縣。一名五大湖。(乙)在武昌縣南。舊名赤欄湖。外與江通。長堤爲限。長街貫其中。四旁居民縮比。(丙)在浙江嘉興縣城南。有煙雨樓。頗饒風景。以產菱菱著名。一名鴛湖。湖中多鴛鴦。故名。或云。以其東西兩湖相接如鴛鴦。

南陽

●【縣名】屬河南省汝陽道。舊為南陽府附郭首縣。今裁府留縣。城頭白河西岸。地當通襄陽要道。且在富饒之山野中心。商業頗盛。城西南七里。有臥龍岡。相傳為諸葛武侯隱居地。●【湖名】在山東濟寧縣西南五十里。湖旁小山。羅列頗多。

南礪

在安徽省宣城縣之東北。勾溪注入之。

南溪

一作市橋湖。●【縣名】舊屬四川敘州府。今屬四川永寧道。縣城瀕長江北岸。東達瀘縣。西達宜賓。南通江安。北則由陸路通至富順。

南瀾

●【縣名】舊屬四川保寧府。今屬四川嘉定道。取閬中(保寧)之南七十里。在嘉陵江之西岸。南山崎嶇環繞於縣之南。北有靈雲峰。出產有米、麥、藍靛、粟、豆、落花生、油菜、棉花、蠶絲等。城

內設有南閩鹽稅監督所，勸工局，徵收局，郵局，學校等。

南康

●【縣名】舊屬江西南安府。今屬江西贛南道。東北距贛縣七十五里。位於池江之左岸。附近一帶。地質肥沃。出產甘蔗，米，落花生，豆等頗多。

南極 South Polar Regions

地方名

在地球南極之四周。世人初嘗假定之為南極洲。至今遂成事實。惟全部殆掩於冰。而成空地。大西，太平，印度洋等。環繞其外。於大陸間隔以廣大之洋海。故其地較北極附近。尤為難明。自十九世紀以後。探險之舉始盛。

南匯

●【縣名】舊屬江蘇松江府。今屬江蘇滬海道。地濱海濱。南境突出海中。名南匯嘴。

南陵

【縣名】

舊屬安徽寧國府。今屬安徽省涇湖道。北距蕪湖百十里。沿魯港河。土地肥沃。水利頗多。市街清潔。道路寬廣。農產物如米、麥、小豆等產出甚多。

南潯

【鎮名】

在浙江吳興縣東南七十二里。以滬漢所經得名。在運河之畔。其富庶甲於吳興。商業繁盛。以蠶絲為最。

南漳

【縣名】

舊屬湖北襄陽府。今屬湖北襄陽道。在襄陽之南。縣城瀕深溪河北岸。西南境有荆山。頗為著名。

南寧

●【道名】屬廣西省。治邕寧縣。轄縣十四。邕寧，賓陽，上林，那馬，上思，武鳴，扶南，隆安，永淳，橫，綏，都安，果德，隆山。●【舊府名】即今南寧道邕寧縣。●【舊縣名】有二。一即邕寧縣。一即今雲南曲靖縣。

南臺

【島名】

在福建省閩侯城南閩江中。福州商埠

南滿

在俄。烏南倉前山下。為外人居留地。

①地方名。亦稱南滿洲。即東三省南半部之地。日俄戰後。為日本勢力範圍。以長春為與俄勢力之交界線。②

鐵路名。由吉林長春以達奉天大連灣。此路本為東清鐵路（今中東鐵路）支線。日俄戰後。由俄割讓於日。

南樂 【縣名】

舊屬直隸省大名府。今屬直隸省大名

道。位於大名之南五十里。衛河之上

流馬頰河貫流其西方。住民業農外。

麥稈之製造業亦盛。

南鄭 【縣名】

秦為漢中郡。項羽封沛公為漢王。即

此。為陝西西漢中府附郭首縣。今裁

府留縣。為漢中道道會。城瀕漢水北

岸。位高海面千六百尺之地。諸葛武

侯伐魏。曾於此駐軍。

南縣 【縣名】

清光緒初置故九都市。後設南洲廳。

屬湖南省。民國初。改縣。屬湘江道。係新成之沖積層地。瀟洞庭湖畔。土壤平坦肥沃。物產以穀米為大宗。

南錫 Nany 【都邑名】

南錫 Nany

在法屬西東北之一都市。距巴黎二二〇哩。古代之建築物甚多。寺院及十六世紀之宮殿。尙存舊觀。製造業有綉紗、陶器及織綉、麻布等。

南澳

①島名。在廣東省韓江口外。南澳縣

治在焉。長約三十餘里。寬約十餘里。

中有三高峯。其高度達一千八九百尺。

沿岸港灣屈曲。形勢險要。為軍事重

地。②縣名。舊為廳。屬廣東潮州府。

民國初改廳。屬廣東潮循道。在黃岡

之東南。南澳島上。人民多營漁業。

南嶽 【山脈名】

為崑崙山脈三大支脈之一。延袤長江

流域之南。苗嶺、五嶺、武夷、仙霞

諸山。為其著名之山。

南嶽 【山名】

南豐 【縣名】

舊屬江西建昌府。今屬江西贛章道。

縣城瀕汝水西岸。產橘。形小而味絕

佳。稱為南豐橘。

南籠 【縣名】

屬貴州省貴西道。舊為興義府之首縣。

今廢府存縣。並易今名。縣城在南海

面四千二百尺之地。當廣西凌雲至安

順之要衝。商貨運輸。同造於此。

南冰洋 Antarctic Ocean 【洋名】

為南極圈內之大洋。皆為冰原。今探

險家尙未窮其究竟。為地球五大洋之

一。面積之大。居五大洋第五位。

南非洲 South Africa 【地方名】

即非洲南境。全地屬英。其重要部分

為南非洲聯邦、殖民地、保護地、南

非洲公司轄地。

南星橋 【鎮名】

在浙江杭縣鳳山門外。通運杭甬鐵路。
南臨錢塘江。帆船林立。頗形繁盛。
又輪船公司在焉。

南海道 Nanhaido 【地方名】

爲日本八道之一。在山陽道之南。一名四國島。

南盤江 【水名】

源出雲南格登縣之烏蒙山脈。上游稱八連河。曲折東北流。凡千八百里。至廣西凌雲縣西北與北盤江合。

南湯山 【山名】

舊稱湯泉嶺。俗稱湯山嶺。今名南湯山。因別於北京之湯山而言。在江蘇省江寧縣。朝陽門外。約六十里。地有溫泉。在湯山之東南隅。泉源凡七。溫度在攝氏四十度。爲石灰鐵泉之一種。含鈣量頗多。有益衛生。今已開路築池。遊人及沐浴者甚衆。

南雁蕩 【山名】

在浙江平陽縣西南百里。北自磐嶺。南至施巖。四五十里。皆屬雁蕩。有

十三峯三洞二巖。澗石類皆奇勝。中以明王峯爲最著。峯頂有池。

南安普敦 Southampton

【地名】作播桑波敦。在英國倫敦西南七九哩之要港。有良渠。通西印度。南亞美利加。及南阿非利加之定期航線。其他造船業發達。【鳥名】

在加拿大之哈得孫灣之北。福克斯灣之南。哈得孫峽之西。惟冬季結冰。經八月之久。不便交通。

南達科大 South Dakota 【地名】

北美合衆國北部之州。密蘇里河(Missouri)貫流其間。河東土地平坦。爲一大草原。河西地味瘠瘠。有黑樹。平均高達五千呎。森林頗多。

南佐治亞 South Georgia 【島名】

在南大西洋法克蘭羣島之東南部。與法克蘭羣島。同爲英國直轄殖民地。

南知床岬 Cape Shiretoka 【海

角名】

日本北海道(蝦夷島)突出於東北之角。北臨鄂雲次克流。

南非聯邦 Union of South Africa

【國名】爲英領三大聯邦之一。合開普殖民地。納塔耳。荷蘭日。脫蘭士哇。四部組織而成。受英總督節制。爲英領南非重要部分。

南俄羅斯 South Russia 【地名】

當俄羅斯之南部。西瀕黑海。東接高瓦河。舊爲俄境。自俄國分崩後。其西北屬烏克蘭。東據庫勞農政府。今爲蘇俄聯邦。

南管頭村 【鎮名】

在直隸保定道易縣西。地廣人稠。現擬設縣佐於此。

南稱隆冬 【土司地名】

爲青海住牧土司四十族之一(即唐古特族)。此族爲住古羌氏諸西戎之一

派。明時屬於蒙古。清屬西寧辦事大臣管轄。民國改屬甘肅寧海鎮守使。直接管理土民。而納其貢賦。

南亞美利加 South America

【洲名】

簡稱南美。為亞美利加洲南部之地。面積之大。居六大洲第四位。

南澳大利亞 South Australia

【地方名】

占澳洲大陸中央部之一州。土地雖廣。然其大部。為未開墾及不毛之沙漠。人煙罕寂。西與西澳大利亞州接壤。東接新南威爾士州。及維多利亞州。

北接北部地方(North Territory)。惟南部消大澳大利亞灣。尚多良港。東多沙漠。農業牧畜俱盛。

南羅德西亞 Southern Rhodesia

【地方名】

詳羅德西亞條。

南稱桑巴爾 【土司地名】

為青海住牧土司四十族之一。詳南稱

隆冬條。

南稱卓達爾 【土司地名】

為青海住牧土司四十族之一。詳南稱隆冬條。

即墨 【縣名】

舊屬山東膠州。今屬山東膠東道。青島之東北約七十五里。距金家口八十里。離山東鐵道之城陽停車場三十里。與芝罘往來頗繁。物產有雞卵、鴨等。

奎騰梁 【山名】

橫亘於察哈爾之陶林、涼城二縣之間。當蘇克斜魯嶺以上。總稱為奎騰梁山脈。

奎孫拖羅 【山名】

在青海中之一小島。坐標純白。上有小寺。番僧於冰合時。出取一歲之蠶入居焉。

奔牛 【鎮名】

在江蘇武進縣。舊傳有金牛奔此。故名。通泗陽鐵路。

奔巴 Pamba 【島名】

在非洲東海岸印度洋中之一島。屬英吉利所領。

奔堡 Bamberg 【都邑名】

在德國巴伐利亞(巴威略)之上部。為佛蘭哥尼亞(Franconia)之工業市。

奔雷 Burnley 【都邑名】

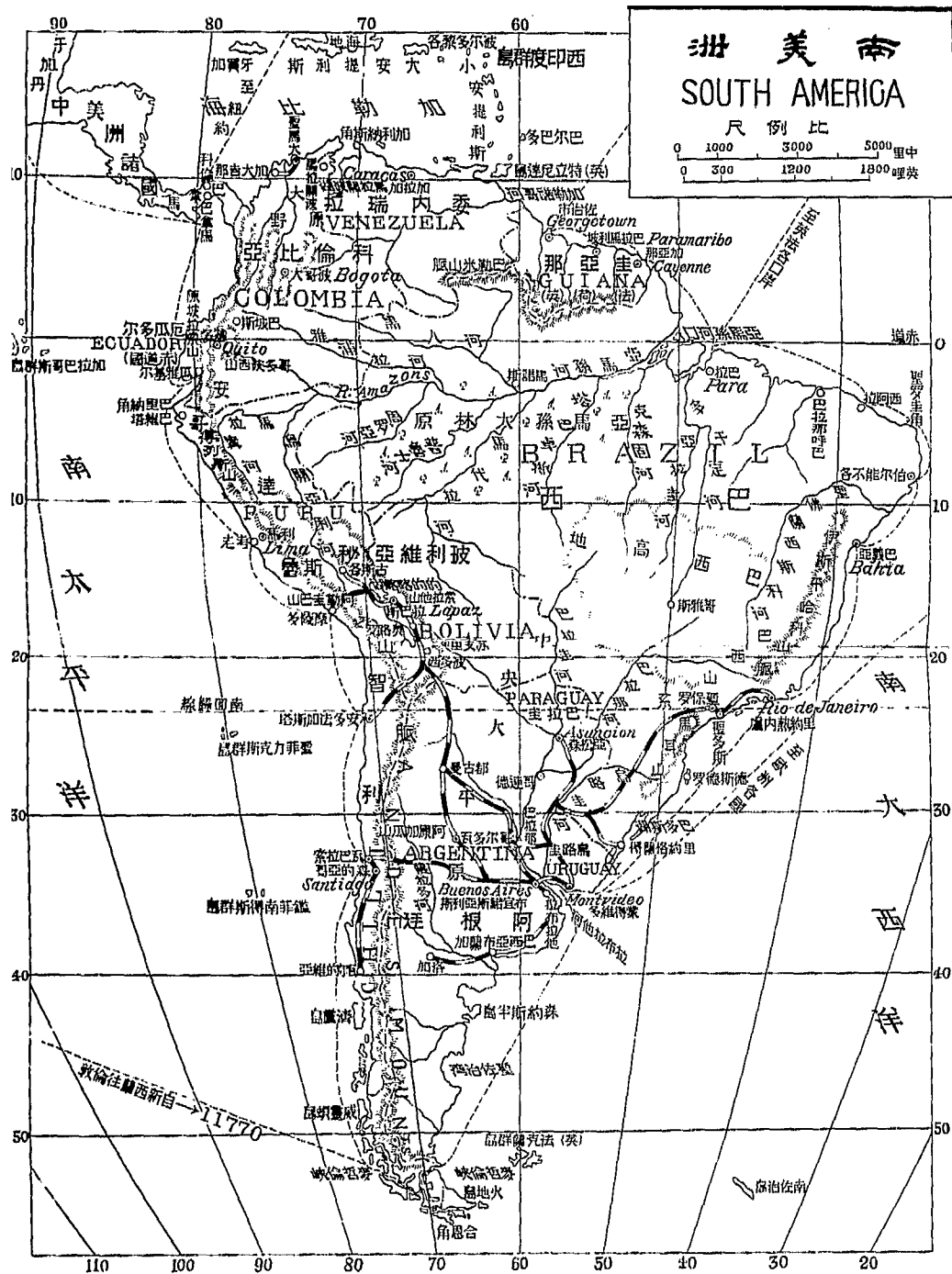
位於英吉利之曼徹斯特之北二十七哩。為一大製造地。有棉布製造場，釀造所，鑄造所等。

奔德 Bandung 【都邑名】

爪哇之重鎮都邑。產奔德島。為西部阿非利加洲葡萄牙之領地。位於羅安達之南。夙以產礦著稱。自廢奴隸制度以來。地方因之大衰。

奔脫蘭 Pentland 【海峽名】

在英國之蘇格蘭北部。與奧內克羣島間之海峽。為由北海航行大西洋之孔道。惟有急流。舟行頗險。然每年行船。不下五千艘。海峽中。大奔脫蘭岩上有燈塔。



奔答亞利納斯 Punta Arenas

【港名】

智利南部之自由港。亦為南美洲最南端之都會。漁業皆發達。附近有富格之火山。內地多森林。山林產物。西部多海鳥。七葉似藤。港口近海峽處。夙以歐洲汽船寄港地著名。

禹城【縣名】

舊屬山東濟南府。今屬山東臨沂。沂津浦鐵路。車站在城西六里。城內有禹廟。城之西南隅有禹跡亭。

禹縣【縣名】

舊屬州。屬河南開封府。今改為縣。屬河南開封府。縣城位於颶河上流之西南岸。陸路東通許昌。西北達登封。

禹門渡【鎮名】

在山西河津縣西北。為通陝渡口要隘。其上瀋陽寧夏露林立。現擬設縣佐。

勃蘭那 Port Blair【港名】

孟加拉灣內。曼陀羅島南之一港。為英之殖民地。

勃拉查斯 Brazos【河名】

在北美合衆國德撒(Texas)州南部之河流。計長約九百哩。注入墨西哥灣。

勃蘭基拉 Barangilla【都邑名】

為科倫比亞商業之中樞。外港通有鐵道。河岸汽船雲集。商業發達。占全國貿易約三分之一。

勃拉克瓦脫 Blackwater【河名】

譯音黑水河之質。在愛爾蘭南部。當女王市之東北。

眉山【縣名】

舊為眉州。民國改為眉山縣。屬四川建昌道。縣城瀕岷江之左岸。南達青神。北通彭山。有舟楫往來。

眉州【州名】

舊為直隸州。屬四川。今改為眉山縣。省溪【縣名】
本貴州省濠州地。屬銅仁府。民國改

邵陽【縣名】

屬貴州省鎮遠道。舊屬陝西同州府。今屬陝西開中道。縣之東境。渡黃河以達山西之臨晉縣。陸路則南通朝邑。北達韓城。西通澄城。

封川【縣名】

舊屬廣東肇慶府。繼屬廣東粵海道。縣城面西江之北岸。介於德慶與蒼梧(梧州)之間。當兩粵水陸交通之要衝。

封邱【縣名】

舊屬河南衛輝府。今屬河南河北道。縣城東北通滑縣。西南達於黃河北岸。縣北有大行堤。

封龍【山名】

在直隸元氏縣西北五十里。勢如伏龍欲飛。稱為奇勝。

宣川【都邑名】

朝鮮平安北道之都邑。新義州之東南。有京義鐵路車站。附近有宣川鐵山。產金頗多。

中外地名辭典 九畫 奔禹勃眉省邵封宣

宣化 【縣名】

舊屬府治。屬直隸省。今裁府存縣。西直隸口北道治。城內市肆鱗比。商務頗盛。城南有京綏鐵路車站。

宣平 【縣名】

舊屬浙江處州府。今屬浙江甌海道。位於麗水之西北。大瀾支流上之北岸。山脈重疊。交通不便。出產有竹及菸草等。縣前山上有瀑布。頗為奇觀。

宣威 【縣名】

舊屬州。屬雲南曲靖府。今改縣。屬雲南省滇中道。出產品以宣威火腿著名。

宣城 【縣名】

舊為安徽省寧國府附郭首縣。今裁府留縣。屬蘇湖道。人民善製紙。紙名貨稱。全國著名。城內山水之勝。

宣恩 【縣名】

甲於東南。舊屬湖北施南府。民國初元。屬湖北荆南道。民國十一年。改屬施鶴道。

在恩施(施南)之南。位於中建河之北岸。舊恩施縣至湖南省龍山縣之要道。

宣漢 【縣名】

原名東鄉。屬四川綏定府。今更名。屬四川東川道。縣城位於渠江支流之前江、中江、后江、三水合流點之北岸。縣境之南。有呂公關。可通至達縣。縣北有石門關。可通萬源。

室章

【縣名】舊名吉拉林。為設治局。屬黑龍江省龍江道。自民國九年呼倫貝爾撤消自治後。尋置縣。並更名。以地為唐室章國。故名。土地肥沃。時有俄人越界私墾。且為金廠所在。流民叢集。實為邊防要區。

山名

【山名】為黑龍江省大興安嶺之南支。北接雅克山。南連巴彥喇山。其西麓為貝爾池。上游哈爾哈河發源處。

室津

【港名】在日本土佐安藝郡。室戶岬之西岸。【鎮名】日本播磨揖保郡之

海濱。居民稠密。為往來船舶之要埠。

室蘭 【港名】

在日本膽振室蘭郡之海岸。人口殷繁。當海陸交通之要衝。為第五軍港。有北海道支隊。

香山

【縣名】舊屬廣東省廣州府。繼屬廣東省粵海道。縣西南拱北灣外小島上。為拱北商埠。又澳門之北。有香洲商埠。【鎮名】臺灣之西海岸。新竹之南。有臺灣鐵路車站。港灣水濶。碇泊不便。

香河 【縣名】

舊屬直隸順天府。今屬京兆區域。城內地勢平坦。農產以棉花為最良。森林及果品為最多。

香洲 【商埠名】

在廣東省香山縣南前山麓。於清光緒三十四年。自行開放為商埠。

香港 【島名】

在廣東省珠江口左。廣約二十餘里。

長約十六里。於道光二十二年。中英鴉片之役。讓與英國。英遂置租界。遂成一聚商墾地。

香檳 Champagne 【地方名】

一作却巴尼。爲法國東北古代之一州。以產酒著名。一九一六年大戰之際。德國攻法之凡爾登。曾駐兵於此。

香爐

【峯名】在江西九江縣西南。廬山之北。下有瀑布。長數十丈。廣丈餘。懸瀉如匹練然。爲廬山名勝之一。

【山名】(甲)在貴州鎮遠縣北。苗嶺山脈之北支。又北爲梵淨山。(乙)在廣西靈川縣東北三十里。高千仞。中分一小山。形如香爐。

香特馬 Champ-de-mars 【地名】

法國巴黎市中之廣場。會於此開博覽會。

香滋哥司 Giants Causeway 【地名】

愛爾蘭之安德林 (Athlin) 邑北部沿海之海塘。又名長人塘。在拉什林 (Rathlin) 小島之西北隅。

耶士的 Este 【都邑名】

意大利倫巴多之一都會。距巴底西南一八哩。有將領之鐘樓寺院。及耶士的家舊邸之城塔。因而有名。

耶布爾 Ypres 【都市名】

比利時西發蘭德州之一市。在巴拉克之西南三〇哩。麻布及毛布之製造最盛。

耶馬克 Jermak 【山名】

巴勒斯坦之一高山。高一三〇〇呎。

耶路撒冷 Jerusalem 【都會名】

在亞洲西部巴勒士坦。爲猶太國之故都。故宮遺址。猶有存者。基督教主耶穌之墓在焉。彼教中尊之爲聖地。

耶羅斯拉 Jaroslav 【都邑名】

在俄羅斯中部之都邑。位於莫斯科之東北一六五哩。額格瓦河。製造多麻布。及棉。

耶喀特鄰堡 Elkerinburg 【都邑名】

在歐洲俄羅斯東部。位烏拉山麓 (Urals) 爲烏拉地方金礦之中心。

施秉 【縣名】

舊屬貴州省鎮遠府。今屬貴州省鎮遠道。縣東有儀橋鎮。爲辰沅黔中間往來孔道。明會置備關巡撫於此。爲貴州東邊駐守重險。

施南 【舊府名】

即今湖北省恩施縣。

施鶴 【道名】

屬湖北省。民國十年。以荆南道改稱荆宜。並劃出舊屬荆南道之恩施。宣恩。建始。利川。來鳳。咸豐。鶴峯七縣。析置此道。道尹駐恩施。

施布卡 Shupka 【山谷名】

在布加利亞。巴爾幹山之谷口。

拜泉 【縣名】

民國新置。無城。屬黑龍江省龍江道。

在龍江之東。瀕雙陽河之北岸。地勢
為平原。多水泊。富腴田。西北部曠
野千里。業多獵狐之屬。東北境土肥
草茂。民多以販牧牛為生。若塞倫，
若達呼爾，若巴爾虎等部。游牧遊獵。
來去無常。城內有辦事會，商會，文
報分局。特產有藍靛，麻，菸葉，豺
皮等。

拜城 【縣名】

屬新疆省阿克蘇道。在溫宿縣東北。
有同部公府住其地。附近有著名之銅
鑛。漢之姑墨國，唐之跋祿迦國。即
在此地。

拜察 【山名】

一作奔遷。又名白谷。詳白谷條。

拜喇爾 【河名】

即布隆吉河。詳布隆吉條。

拜達克里 【地名】

在外蒙古三番諾爾右末旗。當東西軍
臺往來之孔道。

拜德力罕 *Behdlihan* 【都市

名

小亞細亞巴勒斯坦之一市。在耶路撒
冷之南六哩。耶穌與大關王之降生地
也。

括蒼 【山脈名】

在浙江省臨海縣西南四十里。蟠雲縣
東七十里。北接仙居縣界。其脈盤互
雲江上游。亦曰蒼嶺。又名天鼻山。
一作眞隱山。通稱曰括蒼山脈。仙段
嶺之支脈也。

拱北 【商埠名】

在廣東香山縣西南拱北海外小島上。
清光緒十三年自行開放。設拱北稅關
於此。貿易年額。近達二千六百萬兩
以上。

拱宸

【城名】即今新縣省靈附果斯縣治舊
稱。為伊犁七城之一。【橋名】在浙
江省杭縣城北。橋臨運河。甲午之役。
馬關條約。開放杭州為商埠。租界即
設於此(其地名拱宸橋)。有日本租界。

運杭州鐵路之支線通至此。起卸貨物
甚盛。並通內河小汽輪。

胸山 【山名】

(甲)在今江蘇東海縣南四里。上有雙
峯如削。俗名馬耳峯。旁有醴潭水。
甚清冽。秦始皇東巡。曾立石於此。
(乙)在山東臨朐縣東南二里。一名澗
釜山。陶水出焉。縣以此名。

胥山 【山名】

(甲)在江蘇吳縣西南。其上有伍子胥
祠。(乙)在浙江嘉興縣東二十七里。昔
吳使子胥伐越經此。故名。(丙)浙江
杭縣之吳山。一名胥山。詳吳山條。

胥各莊 【鎮名】

一名河頭鎮。在直隸豐潤縣南。開平
礦務局所修運煤河。於此起點。距鎮
約二里。有京奉車站。

胡椒 *Pepper Coast* 【海岸名】

在亞非利加之西部。一名穀物海岸。
詳穀物海岸條。

胡盧 【河名】

即遼河。本作胡遼河。上流爲遼陽河。經末年，平壤，等縣境。貫由寧晉涓泊。并納涿河、沙河、諸水。合東北

流。至蘇縣西北，注入子牙河。

胡吉拉 [Ujarat] 【地方名】

在印度孟買州北方之一州。面積七三八〇〇方哩。

界首

●【鎮名】(甲)在山東長清泰安兩縣交界之點。故名。地居泰山之陰。東望正峯。計四十餘里。實爲禮山孔道。當春夏之初。游人香客。往來如織。惟必經行磴道。今津浦鐵路通後。咸稱便利。(乙)在江蘇高郵寶應二縣之間。西溯運河。及界首湖。內河汽輪必經此停泊。以上下旅客。●【湖名】在江蘇高郵縣西北。一名高郵湖。北通寶應湖。水量甚富。

冠縣 【縣名】

舊屬山東省東昌府。今屬山東省東臨道。縣城瀕老黃河與衛河合流之東岸。

陸路東連聊城(東昌)。西通直隸之大名縣。

牯牛 【嶺名】

在江西廬山上。爲廬山風景最勝處。有英法德美意挪日七國居留地。爲西人遊藝處。長約三里。寬約二里。年納租金。另有俄租界一區。地較小。

培里 【鎮名】

屬京兆房山縣轄地。京漢鐵路。築支線於此。專爲運煤之用。有空中鐵路七十四里。稱爲長茂高線鐵路。西境所乘之煤。悉取於此。

垣曲 【縣名】

舊屬山西絳州。今屬山西河東道。縣城瀕黃河之北岸。

突泉 【縣名】

原名禮泉。舊屬奉天洮南府。今更名。屬奉天洮南道。本內蒙古科爾沁右翼中旗地。居萬山中。西北與烏珠穆沁旗接壤。爲洮南之西衛。

突尼斯 Tunis

●【國名】爲非洲伯爾伯里地方四國之一。狀如三角。突入地中海中。本土耳其屬。一八八二年。始認爲法保護國。●【都會名】即突尼斯都城。

突林克 [Thuringer] 【山脈名】

綿亙於德意志中央。而稍偏於南部。爲德國有名之森林。故一名 Thuringer Walde。

飛雲

●【江名】一名安陽江。亦名瑞安江。下流當浙江瑞安縣城南。源出雁蕩山脈。合諸山溪之水。東流至縣境。水闊百餘丈。又東流注入東海。●【渡名】在瑞安縣南七里。爲飛雲江之津濟處。波濤洶湧。橫截南北。有飛雲閣。往來者必經於此。

飛狐口 【關隘名】

一名北口。在直隸涿源縣北。山徑峭立。東起宣化。西抵大同。爲兩賈稱樞之所。

重慶 【舊府名】

利。穀荷、法、領地爲重要。農業甚盛。製糖及酒。再林業與採金業亦頗發達。

英領東非洲 British East Africa
【地方名】

爲英領非洲之一部。北接阿比西尼亞、及意領索馬利蘭。東臨印度洋。南連舊德領東非洲(今亦屬英)。西接比領剛果、及埃及蘇丹。總面積約百萬方哩。就中區分爲東阿非利加、烏干達、桑給巴、三保護領。俱直轄於英國外務部。

英領印度支那 British Indochina
【地方名】

位印度支那半島之西。行政上分緬甸、海峽殖民地二部。
英領埃及蘇丹 Anglo-Egyptian Sudan
【地方名】

中外地名辭典 九畫 英茂苗芽苕

英國勢力範圍。

英領索馬利蘭 British Somalia Island
【地方名】

東北臨亞丁灣。西南接阿比西尼亞。一八八四年。始爲英國保護領。輸出皮革、乾鳥羽、緯皮、牛、羊等。

英領閩都拉斯 British Honduras
【地方名】

占于加丹半島東南部。西接瓜地馬拉國。南鄰開都拉斯國。爲英吉利直轄殖民地。沿岸爲珊瑚礁及沙邱所包。內地土脈膏腴。山菁林密。產出木材頗多。

茂山 【都邑名】

在朝鮮咸鏡北道圖們江之上流地方。鐵城之北。有著名之大森林。

茂名 【縣名】

舊爲廣東高州府治。民國初、爲廣東高雷道治。東南負山。西瀕浮山水。雨量稍多。大風屢起。輸出品有菠蘿布、土布、木器、糖子、藥材等。

茂州 【舊州名】

即今四川省茂縣。

茂縣 【縣名】

原爲四川省茂州治。今改置。屬四川省四川道。岷江至此。水量稍大。城瀕岷江東岸。境內多西番族。

茂明安 【部落名】

一作毛明安。內蒙古烏蘭察布盟四部之一。一旗。在盟家口西北八百里。今屬綏遠特別區。

茂原町 【都邑名】

日本上總長生郡之首部。千葉之東南。人口殷繁。有房總鐵鐵路車站。

苗嶺 【山脈名】

延袤貴州省南境。稱曰苗嶺山脈。亦南嶺之正幹。山深菁密。爲苗人窟宅之所。故云。

茅山 【山脈名】

一名句曲山。在江蘇句容縣東南。漢時茅盈與其弟衷居此。因以名之。
苕溪 【水名】

一名若水。分爲二源。一、東若源。

源出天目山之陽。東流經臨安、餘杭

二縣。又東北流經德清。爲餘不溪。

至吳興爲霽溪。二、西若源。出天目

山之陰。東流經長興至吳興。兩溪始

合。又北流注入太湖。舊時有若花夾

岸。飄浮水面。故名。

貞豐 【縣名】

舊爲州。屬貴州興義府。今改縣。屬

貴州黔西道。在南籠之北。爲貴州南

部之主要都市。山岳重疊。交通不便。

城東爲岩石所成之山岳。高達數百尺。

城墜圍其上。本地之產物。以茶爲第

一。紅糖、煤、棉花、桐油、紙、磁

器其次之。

哈時 Harsh 【山脈名】

時常德國之中央。綿延以趨於北方之

平原。山中多峭壁之勝景。登臨者不

少。有登山鐵道。達布洛克最高峯。

高達三千七百四十呎。爲威悉河及易

北河之分水嶺。

哈馬 Hamah 【都邑名】

爲亞洲西部之敘利亞一都市。在荷倫

厥(Ooouras)河畔。古代爲耶路撒

冷(猶大)王國所領。六三九年。始屬

阿剌伯。繼即併入土耳其。自世界大

戰後。敘利亞已歸法國代管。

哈密 【縣名】

屬新疆省迪化道。若稱廳。城當隴新

交通孔道。產瓜有名。清光緒七年中

俄伊犁條約。開爲商埠。有漢回二城。

漢城爲通內地要道。回城有回部王以

管轄土人。

哈勒 Halle 【都邑名】

德意志中部繁盛之都市。在勃不士格

西北二〇哩之薩爾(Saale)河畔。爲

鐵道之中心點。有大學及寺院。製造

業以器械、麵粉、砂糖等著名。

哈巴 Haba 【鎮名】

屬新疆阿山道。在承化之西。位於哈

巴河與額爾齊斯河合流之處。今設有

縣佐。

哈瓦那 Havana 【都會名】

位於古巴島北岸。爲古巴國首都。西

印度羣島之第一都會。市況殷繁。農

產物集散頗盛。製糖業、及製煙業、

工場林立。吾國設總領事於此。

哈來因 Halaun 【都邑名】

在今奧地利北部。屬薩爾斯堡州(Sal-

zburg)之一邑。距薩爾斯堡甫八哩。

地產鹽鑛。是以有名。

哈馬丹 Hamadan 【都邑名】

爲波斯之古都。距德黑蘭一六〇哩。

占貿易之要地。皮革之製造極盛。又

產絹織物。

哈得孫 Hudson

【海灣名】在加拿大東北。面積甚

廣。爲北美洲第二大灣。灣內多暗礁。

海岸多岩石。由哈得孫海峽。與大西

洋相通。冬季結冰。經八閱月之久。

自一六一〇年。爲哈得孫氏所發見。

故名。○【河名】發源美國東北之佛

爾蒙脫山(Turnent)。長三三〇哩。

由紐約注入大西洋。可通舟楫者。凡六六哩。(一)海峽名。扼哈得孫灣之東。爲巴芬蘭。與拉布刺達半島連鎖而成。由哈得孫灣通大西洋之要道。

哈諾威 Hannover 【都邑名】

在德意志島北河之南。鐵路四通。爲德國北部之鐵路中心點。製出鐵器、鋼琴、煙草等頗多。

哈達日 Hardanger 【灣名】

挪威西海岸之一灣。長約七十哩。

哈爾受 【土司地名】

爲青海佳牧土司四十族之一(即唐古特族)。此族爲往古羌氏諸西戎之一族。明時服屬於蒙古。清屬西藏辦事大臣管轄。民國改屬甘邊遠邊海鎮守使。直接管理土民。而納其貢賦。

哈爾濱 【地名】

即今吉林省濱江縣治。在松花江南岸。本一小村。西曆一八九七年。俄國建設中東鐵道於此。爲旅順綏海奉威線之分歧點。清光三十一年中日協約。

開放爲通商市場。遂成商業要地。江岸船舶往來。百貨輻輳。商業除關東三省外。尙能遠及於蒙古、西伯利亞、歐俄各地。輸出品以大豆、麥類爲大宗。

哈利發克 Halifax 【海港名】

一作哈勃法。位於北美加拿大蘇格的亞半島東岸。爲唯一不凍港。臨大西洋。航路通至英國之利物浦。鐵道通至加拿大內陸之蒙脫里爾。爲交通上之要道。且爲英國艦隊根據地。並設大船廠於此。

哈拉哈什

(一)河名。在新疆省南境。源出崑崙山脈之蘇穆與嶺。曲折北流。經和闐縣北。會玉龍哈什河。爲和闐河之上源。(二)城名。即今新疆省和闐道之墨玉縣治。哈拉哈什。爲回語墨玉之義。地產玉石。故名。

哈密爾敦 Hamilton 【都邑名】

(甲)爲蘇格蘭拉拿爾克州(Lanark)

之都會。在格拉斯哥東十哩。沿克爾特河。鐵山業繁盛。(乙)在澳大利亞維多利亞州之一都邑。(丙)英領大西洋中百爾基他島之首邑。距海面八十米之高地。得暖流之調劑。氣候溫和。果蔬繁茂。風景亦佳。爲冬季避寒之地。(丁)爲加拿大之安大略州之都會及湖港。在安大略湖西隅。爲航海之發著點。商業、製造業盛大。

哈喇烏蘇 【湖名】

亦稱伊克阿拉克泊。在外蒙古科布多東境。西則科布多河。東則札布子河分流注入之。故流域頗廣。參閱伊克阿拉克泊條。

哈喇淖爾 【湖名】

即哈喇泊。土名黑海子。在甘肅省西北境。有二源。東源曰蘇勒河(即布陳吉爾河)。蘇勒河之東有昌馬河。源源昌馬山。西北流注入之。西源曰黨河。上流爲花海子。北流至敦煌縣西。折而西北流與蘇勒河合。湖之東面。

小泊無蓋。四周圍以沙汲。土名沙泉子。爲鹹湖。

哈脫福特 Hartford 【都邑名】

合衆國康乃克州 (Connecticut) 之首邑。瀕康乃克河右岸。在河口五十哩之處。以製造武器、鐵器、煙等有名。又爲銀行、保險業之中心點。

哈達拉毛 Hadrarnaut 【地方名】

在阿剌伯半島南部。沿海岸一帶之高原。南面阿剌伯海。東接俄曼部落。西連亞丁港。世界大戰前名義上爲土耳其領地。今爲英吉利管領。

哈爾列姆 Harlem 【都邑名】

在荷蘭西北沿海岸。距海五哩。有鐵路與亞摩斯德丹、及來丁、海牙、相連絡。昔時以大學著名。歐洲諸國。負笈來游者甚衆。

哈爾套街 【鎮名】

在米天達濱道彰武縣。界遼寧旗。地方繁盛。現擬設縣佐於此。

咸水 【鎮名】

又水名。在廣西興安縣城六十五里之地。當桂省西北之中間點。附近產米、新、麥粉、樹脂等。咸水即繞流於市街之中央。

咸陽 【縣名】

舊屬陝西省西安府。今屬陝西省關中道。商業繁盛。山渭水水運。集散貨物。有棉花、麥、等農產物。

咸寧 【縣名】

舊屬湖北武昌府。今屬湖北江漢道。在武昌之南。位於斧頭湖之東南。今粵漢鐵路(武長線)通過之。交通便利。

咸興 【都邑名】

爲朝鮮咸鏡南道之首府。在元山之北。前控馬梁島。灣港佳良。富水禽、魚類。果實以梨產爲著名。有日本理事支廳。

咸豐 【縣名】

舊屬湖北省施南府。民國初元。屬湖

北荆南道。民國十一年改屬施鶴道。在來鳳之西北。爲忠楚河之發源地。西南與四川省接界。

哀牢 【山脈名】

在雲南省騰越縣西南。其脈蜿蜒元江右岸。稱曰哀牢山脈。漢時爲哀牢夷種族所居。故名。

哀利阿斯 Elias 【山名】

在北亞美利加西海岸之山。高於海面一八〇〇呎。即三哩半。故海上皆得瞭然望見云。

軍都 【山名】

在直隸省昌平縣。層巒疊障。奇險天開。漢軍都縣以此得名。又盧植曾隱於此。

軍糧城 【鎮名】

在直隸寧河縣。五代時劉仁恭曾於此築城屯兵。元海運時亦爲屯糧之所。土地膏腴。產糧甚豐。今爲京奉鐵路之所經。

美因 Main 【河名】

一作馬茵河。在德意志之西南部。有白美因河，赤美因河二支流。合注於米因河。

美的 Metz 【都邑名】

一作麥都。舊為德領勞蘭州之一部市。在斯特拉斯堡西北一〇五哩。產酒類、皮革、藥物等。自世界大戰後。由德割讓亞爾薩斯勞蘭於法。故其地今歸法領。

美原 【鎮名】

在陝西省富平縣。界連同蒲。民情強悍。現擬設縣佐於此。

美川町 【鎮名】

在日本加賀石川郡。手取川河口之北岸。住民頗衆。有北陸線鐵道車站。

美西納 Messina

【港名】在意大利南部之西西里(Sicily)島東北岸。為本島良港。繁盛次於熱那亞。及拿坡利。輸出品有藥物、橄欖油、硫磺等。【海峽名】介於西西里島、與意大利半島之間。由英西

納港。至意大利南端勒吉俄(Gegeo)港。有定期汽船往來。

美利堅 United States of America 【國名】

一稱合衆國。位北美中部。為美洲第一大共和國。世界大戰後。列世界五大強國之首。天產豐富。工商發達。農產及鑛業。尤為世界第一。一九二一年開太平洋會議於華盛頓。訂九國協定條約。驟然執世界之牛耳。

美那多 Manado 【都邑名】

在馬來羣島(東印度羣島)之西里伯斯島東北。為荷蘭之殖民地。

美啟里 Mykale 【山名】

小亞細亞之高山。

美拉尼西亞 Melanostia 【羣島名】

譯音黑人島嶼之意。為大洋洲四部之一。起澳洲大陸之北方。而散布於其東南。由北端之巴布亞(新幾內亞大島)以及畢士馬克羣島、沙羅蒙羣島、

撒達克路士羣島、新希布列得羣島、新加里多尼亞羣島等。相合而成。土人為美拉尼西亞族(黑種)。體格較非洲人為低。

美索不達米亞 Mesopotamia 【地方名】

世界大戰前為東土耳其五區之一。當亞美尼亞之南。地勢平坦。幼發拉底斯河、底格里斯河發流境內。土脈肥美。農產頗豐。為世界上古文明發源之地。故美索不達米亞平原之名。炫耀史冊。有亞述、及巴比倫諸國。波斯、希臘。先後領有其地。最後為土耳其領土。一九一七年。大戰時為英軍佔領。嗣和會即委其代管焉。

美地奈厄爾法密 Mochinet el Fatayn 【都邑名】

在埃及北部。開伊羅西南五十哩。利比亞(Libya)沙漠形之泉地中。通鐵道。附近有迷宮遺蹟。為世界奇觀之一。

音脫爾曼 Inverlaken【都會名】

瑞士之都會。在阿爾河(Alp, R.)畔。為著名之健康地。每年進者數達數萬。

音斯蒲魯克 Innsbruck【都邑名】

一作普斯不羅各。在奧地利西西部。位於阿爾卑斯山。為交通上之要路。由中央歐洲以出意大利。必經此地。今尚有鐵路。

珂奴 Monte Cornus or Monte Cavalis【山峯名】

一名大石峯。為意大利國之山。在羅馬東北。

珂納克 Connae【都邑名】

在法國西南南部。砂蘭德州之首邑。產白蘭地酒著名。

玻利維亞 Bolivia【國名】

為南美獨立共和國。舊與秘魯合為一國。今其宿海之地。為智利所併。故有無海國之稱。民國九年。與中國訂

立通商條約。

建水【縣名】

舊為雲南省臨安府附郭首縣。今裁府留縣。屬蒙自道。縣城瀕滇江北岸。西北十里有火焰山。履之灼足。枯葉著之則焦。川產有莎羅布著名。

建平

①【縣名】舊屬直隸省承德府。今屬熱河特別區域熱河道。縣城位老哈河之東南。地勢南坡多山。北境低平。

建安

①【道名】屬福建省。治南平縣。共轄縣一十有六。南平、將樂、沙、尤溪、順昌、永安、建寧、建陽、崇安、浦城、政和、松溪、邵武、光澤、泰寧、建寧。②【舊縣名】舊屬福建省建寧府。今與政和縣合併。稱建甌縣。

建昌

①【道名】屬四川省。舊稱建昌上南道。今改置。治雅安縣。共轄縣二十有八。

雅安、名山、榮經、蘆山、漢源、西昌、冕寧、鹽源、昭覺、天全、會理、鹽邊、越嶲、樂山、峨眉、洪雅、峨眉、丹棱、彭山、青神、邛崃、大邑、蒲江。

②【舊府名】宋為建昌軍地。明置設府。今廢。其舊治即今江西南城縣。

③【舊縣名】有二。一即今江西省永修縣。一即今熱河特別區域凌源縣。

建始

①【縣名】舊屬湖北施南府。民國初元。屬湖北荊南道。民國十一年。改屬施鶴道。縣境地勢頗高。西北有石乳關。可通四川。

建陽

①【縣名】舊屬福建省建寧府。今屬福建省建安道。縣城當建溪與崇溪之會口。在建甌(建寧)之西北水路百二十里。陸路北通崇安。西通邵武。設有船政局、郵務局、警察所、小學校等。

建溪

①【水名】

一名劍溪。爲閩江之北源。發源武夷山脈。上流合南浦溪、崇溪、松溪等。曲折南流。經建陽、建甌二縣。始稱建溪。又南流至南平縣東。合富屯溪、金溪、沙溪等水。則爲劍溪。注於閩江。

建寧 ①【縣名】舊屬福建邵武府。今屬福建建安府。縣城西控贛省。有青山、隆、獅湖、蟬夾、茶夷、陸等。位於武夷山麓。地勢險要。②【舊府名】屬福建省。府治同城爲建安、建寧二縣。今廢府存縣。并合稱建寧縣。

建德 ①【縣名】舊爲浙江省嚴州府附郭首縣。今裁府留縣。屬金華道。城瀕新安江。瀾江合流之左岸。因水郭之便。輸出有紙、茶、木材、藍、蠶、綢、絲。省立第九中學校在焉。②【舊縣名】即今安徽省秋浦縣。

屬福建省建安道。本舊建寧府附郭建安縣等二縣。今裁府併縣。稱今名。

縣城瀕松溪建溪會流之處。建溪有水運之便。交通便利。實商業之要地。商店壯麗。人口之多。過於南平。貿易品以茶葉及食鹽爲主。地據形勝。東水接山。號稱奇峻。爲用兵重地。

紅水 ①【縣名】舊爲甘肅皋蘭縣地。土名紅水營。清時。有縣丞駐此。今改縣。屬甘肅蘭山道。②【江名】在廣西東蘭縣東境。一名烏泥江。東南流爲黔江。上流在貴州境爲盤江。

紅河 Red River 【水名】 ①在安南北部。亦稱富良江。發源雲南。上流爲元江(河底江)。自西北而東南。流入東宜灣。②在美國南部。發源落磯山脈。曲折東流。至路西亞那。合於密西西比河。經紐鄂連斯。注入墨西哥灣。

介於阿剌伯半島與非洲之間。北接蘇伊士。南出流汲門而通阿剌伯海。爲歐亞交通之要道。自蘇伊士運河開通以來。航行尤爲便利。

紅坡村 【土目地名】 屬雲南省騰越道。

紅兒廟 【地名】 即今新疆省迪化縣治土名。

紅島嶼 【島名】 臺灣之南岬。面積三十六方里。人口殷繁。有大阪商船公司。爲臺灣沿岸航路之寄港地。

約克 York ①【海角名】當澳大利亞洲之東北。突出於托列斯海峽。與木臘島隔海相望。

②【半島名】即約克岬之南部。地形狹長。東環大堡礁(珊瑚礁)。西抱喀班塔利灣。又西與亞爾奈姆蘭半島相對峙。③【郡名】在英倫之里子(Lincs)東北部。毛織物之製造亦盛。鐵道北與新堡相通。

約但 Jordan 【河名】

在亞洲西部之巴力斯坦。發源於利巴嫩山。長二百哩。南流入於死海 (Dead Sea)。自上流地勢傾斜。至河口比地中海面低一三〇〇呎。

約克遜 Jackson 【都邑名】

在英國蘇州中有此名之處甚多。(甲)在密芝安州之南部。製造業甚盛。有鐵工所。礦產所等。並產石鐵。(乙)在密西西比州之首邑。土地肥沃。多松材。輸出以棉為主要。(丙)為田納

西州之都會。一大棉布市場。

約瑟米底 Yosemite 【山谷名】

當美國西部塞拉尼伐達山中。為有名之豁谷。巖壁絕壁。風景奇極。有高三千二百五十呎之飛瀑。

約斯脫達爾 Jostedal Brae 【山名】

在挪威之西北部。為一大冰河之高山。高達二二九呎。

約翰尼斯堡 Johannesburg 【

都市名】

為南非聯邦之威爾斯達大市場。於商業上礦業上。俱占重要位置。威爾華泰斯爾 (Witwatersrand) 金礦。以此為中心。

故市 【鎮名】

在陝西省渭南縣。界連大荔蒲城富平。為渭北繁要之區。現擬設縣佐於此。

政和 【縣名】

舊屬福建省建寧府。今屬福建省建安道。在建寧(建甌)之東北百六十里。位於松溪之支流。七星溪之下流。附近山高水多。出產以茶為最。

姜堰 【鎮名】

在江蘇泰縣東四十五里。前瀕溧陽河。帆船駁埠。

姚江

【水名】在浙江餘姚縣治南。源出太平山。西至上虞之通明壩。又東折而北五十里。中凡十餘曲。東流過城南之江橋。又東入慈谿縣而為甬江。曲

折流凡二百里。一名舜江。【縣名】

在餘姚縣東一里江北岸。東達寧波車廐縣。西達曹娥縣。

姚安 【縣名】

舊稱姚州。屬雲南省楚雄府。民國初。改縣。並更名。屬雲南省騰越道。在雲南之東。大姚之南。當大姚至彌渡之要道。地勢多山。

姚暹渠 【水名】

一名永豐渠。源出山西夏縣巫咸谷。西流入五姓湖。全長百二十里。在縣境者三十四里。南岸築有堤堰。

威丁 Weithin 【都市名】

德國撒遜之一市。去來比錫西北三十二哩。在薩利河上。

威地 Wight 【島名】

在英吉利之南海岸英吉利海峽之島。長二三哩。廣一三哩。氣候溫和。地肥沃而景色佳。昔有維多利亞女皇之離宮在此。

威遠

【縣名】舊屬四川嘉定府。今屬四川
遂寧州。縣城位於沱江下游之支流中
溪河之左岸。鐵路東北通資中。西南
通榮縣。北境則多山地。【舊縣名】
即今雲南省景谷縣。

威寧【縣名】

明爲烏撒府。清爲州。屬貴州大定府。
今改縣。屬貴州貴西道。在七星關外。
北負橫關山。西南瀕草海。當通雲南

要道。爲黔省西邊之重要地。

威縣【縣名】

舊屬直隸廣平府。今屬直隸大名道。

位於直隸最南部之平原中。滏澤縣之
東七十里。清河縣之西七十五里。四
面平坦。一望無際。道路四通。產出
棉花頗多。人民以麥及小米爲常食。

威爾 Widin【都市名】

布加利亞之一市。在多羅河之右岸。
頗形重要。一八七九年由柏林條約。
日讓其城郭。

威丁堡 Widenburg【鎮名】

德國之一鎮。位於德縣邑之東。易北
河之北岸。

威尼斯 Venice【都市名】

一名威尼西亞 (Venezia)。位意大利
之東北部。臨亞得里亞海之威尼斯灣。
在七十二島上。運河縱橫相通。全市
如浮水面。風景絕佳。商業富中古時。
爲歐洲第一商港。製鏡、及寶玉、著
名。

威仙堡 Waisenburg【都市名】

德意志之一都市。在士多拉堡之東北
三哩下。愛耳撒州。

威克曼 Wicklow【地方名】

愛爾蘭東面沿海之一州。位於都柏林
(Dublin) 州之南。味克司福特州 (Wexford) 之北。

威那爾 Wener【湖名】

瑞典之西南大湖。長一〇〇哩。最廣
處五〇哩。高出海面五〇呎。湖中多
島。魚產頗富。

威海衛【港名】

屬山東省文登縣。城周六里有奇。爲
明代設衛駐守之所。城東海濱深闊。

劉公島橫於前。清時曾爲北洋海軍第
二軍鎮。光緒二十五年租與英。以二
十五年爲期。今已承認歸還我國矣。

威馬爾 Weimar【都市名】

爲德意志中央之都會。撒克遜威馬爾
公國之首都。在沙爾河 (Saale) 左
岸。自十八世紀之末。至十九世紀之
初。爲文學之中心。稱爲德意志之雅
典云。

威都西 Weizur【都市名】

德意志來因州中之一市。在谷羅之東
北四二哩。來因河上。

威悉爾 Weser【河名】

一作維塞爾。爲德意志重要之河流。
發源中部突林克山脈。西北流入德意
志平原。河口近不來梅港 (Bremen)。
注入北海。長二五〇哩。上流多森林
地。下流有不來梅及民敦 (Munden)。
之都市。舟楫漚漚之利頗大。

威得華 Windward 【羣島名】

小安提利新羣島中。凡英領之聖路西亞島，巴爾巴多島，多巴哥島，特力尼達島之總稱。出棉花，砂糖，加啡等。首府曰聖佐治 (St. George)。為知事駐在地。

威斯馬 Wismar 【港名】

為德意志北部之要港。臨波羅的海。商業繁盛。各種工業。亦皆發達。

威斯堡 Witzsburg 【都邑名】

德意志之巴伐利亞 (巴威略) 之都市。在博朗克福之東南七〇哩。有著名之大學及病院。

威森塞 Vicenza 【都邑名】

在意大利東北部。威森塞州之首邑。與的羅爾接壤。距威尼斯之西四二哩。有美麗之宮殿及寺院。商業甚著。絹之製造特其。

威遠堡 【鎮名】

在山西省右玉縣南五十里。戶口無多。接近邊路。現擬設縣佐於此。

威爾士 Wales 【地方名】

位於英格蘭 (England) 之西部。境內地勢。丘陵起伏。南控布里斯新它峽。北臨阿爾什海。西瀕聖喬治海峽。與愛爾蘭隔海相望。為大不列顛 (Great Britain) 三島之一。

威靈敦 Wellington

【都邑名】在新西蘭北島之西南隅。科克海峽之北岸。為英國新西蘭島之首府。且為廣闊之良港。英國派遣之知事駐此。毛織物，及鐵頭等之製造皆盛。貿易亦旺。【島名】在南華洲之智利國西南海岸。接近巴塔哥尼亞之一島。【山名】在澳洲東南之塔斯馬尼亞島之北海岸。山高四一七〇呎。

威士干遜 Wisconsin

【地方名】北亞美利加中部之一州。位於蘇必略湖與密芝安湖之間。【河名】在威士干遜州。長六〇〇哩。貫滿州中而合於密西西比河。

威耳斯累 Walsley 【地方名】

在馬來半島之西岸。英領海峽殖民地之一州。

威得荷克 Winhook 【都邑名】

為德意志領西南非洲政廳所在地。距華爾非西灣百八十哩。世界大戰後。西南非洲。已改屬南非洲聯邦管理。政廳亦為其代管。

威廉哈芬 Wilhelmshaven 【海港名】

在德意志西北部。臨乍得灣西岸 (Zaitho, F.)。為德國北海艦隊根據地。有堅固要塞。壯大之造船所。

威斯發里雅 Wessphalia 【地方名】

德國普魯士部之一州。與尼柔蘭 (即荷蘭) 東部相毗連。

威脫華泰斯蘭 Witwaters Rand 【山脈名】

在南非洲之脫蘭士哇西南境。橫亘於布勒多利亞之一大山脈。為著名之黃金產地。

屏山 【縣名】

明爲馬湖府治。清屬四川叙州府。今屬四川永寧道。長江在此附近之部分。稱馬湖江。自此以上。不能航行。附近多煤礦。

屏南 【縣名】

舊屬福建省福州府。今屬福建省閩海濱。縣境東西北三面皆山地。惟東南有南門溪之支流。惟水勢淺狹。僅通小舟。

屋脊拉 Ocherin 【都市名】

西伯利亞之一都市。在土耳其斯坦之西五〇哩。

兗州 【舊府名】

舊爲府。屬山東省。今改設陽縣。通津浦鐵路。有枝路通至濟寧。稱兗濟鐵路。

風陵 【關隘名】

在山西永濟縣南六十里。亦曰風陵渡。亦曰風陵津。路通陝西遼門。

迦太基 Carthage 【城名】

在北非洲突尼斯東北十三哩。有迦太基故墟。爲歷史著名之地。

厚木町 【都邑名】

日本相模愛甲郡之首郡。相模川之東岸。平塚驛之北。人煙稠密。甲州及大山街道之要驛。又爲商業之中心地。產出木棉頗多。

後壩 【港名】

臺灣西海岸之開港場。跨後壩河口。人口殷繁。港內水深。有臺灣鐵路後壩站。

後新秋 【鎮名】

在奉天洮昌道康平縣。昆運發界。衆山環繞。現擬設縣佐於此。

虹橋關 【鎮名】

在山西省潞城縣東一百二十里。爲晉豫往來孔道。現擬設縣佐。

韭山 【島名】

在浙江省象山縣東。居民多以漁業爲生。其南與東南。可泊大汽船。漁船則聚於西北。島中淡水極佳。海岸又

南爲山岸。傍岸多淺沙。

昱嶺 【關名】

又山名。在浙江省昌化縣西七十里。距安徽省歙縣百二十里。嶺高七十五丈。地勢險阻。置關於其上。當歙縣。臨安。建德三地之要衝。

砂子嶺 【鑛山名】

在湖北恩施縣崇恩鄉。距縣城東南約七十里。由此至宜昌。坦道三十餘里。交通便利。光緒三十年。地方集資開採。不久中止。其後再行開掘。

十畫

倫可 Reano 【都邑名】

隸屬志各稱附近之一小包。位於來因河畔。其地舊有王宮。爲布魯德皇即位之殿。一七九四年。爲法蘭西兵所破壞。一八四三年。再建之。

倫格 Lorge 【島名】

(甲)在英國紐約之東海岸。島形狹長。故一名長島。島內多森林及砂地。又漁業及採集牡蠣之業甚盛。爲美所領。(乙)西印度羣島中巴哈馬羣島之一。在安德羅斯島之南。屬英所領。

倫敦 London

①【都會名】英吉利之都城。跨太晤士河之下流。繁盛爲世界第一都會。且爲世界商業金融之中心。貿易額次於紐約。我國公使館駐於此。②【橋名】在倫敦太晤士河上。橋上懸燈之銅柱。寧他國之巨擘爲之。以誇示其功績。每日平均橋上行人約達五十萬。

倫多 Lombardy 【地方名】

意大利北部之一州。在阿爾卑斯山與波河之間。北境多山野。盛產牧草。南爲沃野平原。米穀頗富。蠶業亦盛。

修仁 【縣名】

舊屬廣西平樂府。今屬廣西桂林道。縣城溯桂江支流修江之西北岸。東與荔浦。平樂交通。北西南三面。山嶺複雜。交通維艱。

修文 【縣名】

舊屬貴州省貴陽府。今屬貴州省黔中道。貴陽之西北七十里。東北二方。概爲田野。西及南之半部接山麓。烏江之上流大沙溪沿城之北部而流。出南門外有陽明洞。曾爲王陽明住所。設有農事試驗場。貴州林業股份有限公司。郵政局等。

修水

①【縣名】舊爲義寧州。屬江西南昌府。今改縣。並更名。屬江西贛陽道。位於省之西北隅。至湖北之通城縣城二

百里。東至武寧百五十里。位於修水之北岸。四面多山。出產有茶。布類等。

②【水名】(甲)在江西西北境。源出修水縣西之梅阜山。東流經縣城南。又東經武寧。至永修縣南。會潦水。分二道會贛江。最北支流。自吳城鎮北。東入贛陽湖。(乙)在廣西修仁縣西境。東流經修仁縣城南。又東至荔浦縣。一名荔江。又東北流至平樂縣境。合於桂江。

修武 【縣名】

舊屬河南懷慶府。今屬河南河北道。縣城位衛河之北岸。今通道濟鐵路。煤炭之輸出甚盛。

修爾斯 Shields 【都邑名】

英之都邑。跨太晤士河口之南北。港灣良好。造船業甚盛。煤炭輸出頗多。

倍拉 Boira 【港名】

一作俾伊拉。葡領東非洲之小港。臨奔非河口。在英三鼻給之南。爲通西方鐵道之起點。

倍利及斯 Baresos 【鎮名】

在歐洲河得比利尼斯 (Hantles Pyre) 山脈中之村落。位於拔海四千呎之高地。常於礦泉。

倭邦 【土司地名】

屬雲南省騰越道十二版納地方。

倭坑 【河名】

發源於吉林省之阿爾哈山西麓。西流會七湖力河、大龍河等。至依蘭縣北。入松花江。

倒馬 【關隘名】

在直隸唐縣西北。因山谷險阻。沿途九曲。乘馬徐行。庶無衝軔之患。故以倒馬為名。

俾路支 Pathichistan 【國名】

一作卑路芝。為伊蘭高原三國之一。位於阿富汗之南。印度之西。昔為獨立國。其部落各立酋長。以克勒特大酋長統之。一八七六年。與英訂約。稱其保護。今為英國所支配。分為保護地。及英領地。二部。產牛、羊、

及煤炭、絨等。

倉前 【山名】

在福建省閩侯縣城南。閩江右岸。江心洲上。與南臺島相阻。聯以長橋。山陰為外人居留地。

哥拉 Kola 【半島名】

俄羅斯最北之半島。島上郡邑同名。港口便於航行。惟地瀕北冰洋。交通頗阻。

哥索 Gozo 【島名】

地中海之一島。屬英國。人口殷繁。地質肥沃。

哥陳 Cochin 【港名】

其地位於印度南方之西海岸。一名哥加瓦。為非洲西部波爾琴首邑。在乍得湖西畔。中部蘇丹一大市場也。自的黎波利。經撒哈拉沙漠之隘商。以此為終焉。

哥達 Golia

【國名】一作撒克斯科堡格他 (Saxo)

Coburg Golia 為德意志稱邦中之

公國。位於德國之中央。首府同名。工業盛大。有著名之圖書館。【河名】一作格他。在瑞典之西南。至哥仁堡。入喀德加特海。詳格他河條。

哥仁堡 Gohenburg 【都邑名】

一作哥德波爾 (Goteborg)。或作噶丁堡。在瑞典之西南部。臨格他河口 (Göta)。扼喀德加特海峽。為瑞典第一工業地。輸出品有火柴、木材、鐵等。

哥亞夷 Kanai 【島名】

海威夷羣島中之最北一島。阿胡島之西北八四哩。人口稠密。島內多山。出產砂糖。

哥多蕃 Kordofan 【地方名】

埃及蘇丹之一州。位於尼羅河西岸。多丘陵。土地乾燥。產稜麥、橡皮、象牙、革等。

哥林斯 Corinth

【海灣名】為希臘摩利亞半島北部之

海濱。西薩伊奧尼亞 (Ionian) 海。

灣口屬列伊奧尼亞羣島。【都邑名】

位於哥林斯灣東南端。為希臘國故

都。今為通商要港。【運河名】為希

臘貫通哥林斯地峽之運河。一八九三

年開通。延長僅四哩。然因此外海。

多島海。黑海之航程。均減少四十八

小時。

哥倫大 Golconda 【都邑名】

為印度南部海德拉巴之都市。距首府

海德拉巴之西北七哩。其地以產金剛

石著名。

哥倫坡 Colombo 【都會名】

在錫蘭島西岸。為東西洋航路街途。

今美以此為錫蘭島首邑。

哥得蘭 Gotland 【島名】

在波羅的海中。為瑞典所領。

哥達牙 Corsica 【島名】

位地中海中。法屬西領地也。法帝拿

破誓第一艦坐於此。

哥德根 Gotingen 【都邑名】

德國哈諾威 (Hanover) 之都會。在

來因河平野。有著名之大學。

哥維敦 Covington 【都會名】

在美國干特基 (Kentucky) 州。為

根德 (Kent) 郡之都會。須俄亥俄河

(Ohio) 畔。製出鐵器及煙草頗多。

哥爾克 Conk 【都邑名】

為愛爾蘭南部之都會。外國貿易並製

造工業甚盛。

哥爾林 Olin 【都邑名】

捷克斯洛佛克之一都市。在波希米省。

位易北河上。距巴拉克東南四十哩。

舊屬奧國。今屬捷克。

哥爾堡 Kolberg 【都邑名】

德意志之一都邑。在波米拉尼州。地

多古剎。貿易甚盛。

哥摩羅 Comoro 【羣島名】

在非洲東南部。由四火山島而成。一

八八六年。為法國保護領。出產以甘

蕉為大宗。

哥薩克 Kosaks 【地方名】

東南俄羅斯之一大平原。頓河橫斷之。

為俄國騎兵隊之主要地。

哥羅尼 Cologne 【都邑名】

在德意志西部。溯來因河中流左岸。

為來因河船舶往來要地。有鐵道通至

比利時。扼水陸之形勢。頗占重要。為

德國一等要塞地。商業亦極繁盛。世界

大戰後。一九一九年之凡爾賽條約。

規定為協約國騎軍暫佔地。駐兵以五

年為期。

哥尼斯堡 Königsberg 【都邑

名】

德國東普魯士之首府。商工業甚盛。

有著名大學。為大哲學家康德之產生

地。

哥文得里 Coventry 【都邑名】

英國瓦域 (Warwick) 州之都會。在

貝明幹 (Birmingham) 之東南八十哩

之處。以製造時計。自轉車著名。

哥平哈經 Copinagan 【都會

名】

丹麥國之都城。當西蘭島東岸。爲波羅的海出入之衝途。商業冠於全國。我有公使駐此。

哥林帖斯 【Orientos】 【港名】

在南美洲阿根廷國東部海岸。北距布宜諾斯艾利斯 (Buenos Ayres) 六三五哩。附近產杉木。又畜牧業頗盛。

哥查阪巴 (Oshahamba) 【都邑名】

在南美洲玻利維亞國之馬摩勒河之上流。爲玻國第二大都會。農產物之中央市場。小麥之集散頗盛。

哥倫布斯 (Columbus) 【都邑名】

爲美國俄亥俄州之首府。都會繁昌。製造業甚盛。

哥納瓦爾 (Cornwall) 【地方名】

英國西南部之一州。突出如半島。介於英吉利海峽。及布里斯它爾海峽之間。山脈起伏。海岸岩礁屏立。多埋藏礦物。

哥達伐利 (Godavari) 【河名】

爲印度南部之大河。發源西高止山 (West Ghats) 東麓。橫流經德干高原。復東南流。至法領之雅瑞 (Yanaon)。注入孟加拉灣。長九〇〇哩。

有三〇〇哩間。便於航行。

哥爾多瓦 (Cordova) 【都邑名】

位於西班牙西南部。在瓜達爾基維河 (Guadalquivir) 上流。昔爲回教主之所部。有著名之建築物。皮革製造業甚盛。

哥爾幹達 (Golconda) 【都邑名】

在印度海得拉巴 (Hyderabad) 西七哩之處。附近產金剛石。頗有盛名。

哥獨戈羅 (Gondokoro) 【鎮名】

阿非利加洲之一鎮。在白尼羅河上。象牙之貿易地。

哥羅地亞 (Croatia) 【地方名】

一作哥羅瓦西亞。昔本一王國。嗣爲匈牙利所併。爲梅國西南之一部。其山多產良材。富於銅鐵等礦。北部地味肥沃。適於耕作。自世界大戰後。

一九一八年。其地遂與匈牙利分離。與塞爾維亞。併合於巨哥斯拉夫新王國 (Great Croat State)。故巨哥斯拉夫國。一稱塞爾哥羅斯拉夫國。

哥羅拉多 (Colorado)

【河名】有二(甲)發源美國西部哥羅拉多州。支流爲格林 (Green) 河。發源高明克 (Yonine) 州之落機山。至烏台 (Utah) 州東部相會合。稱哥羅拉多河。西南流入墨西哥。注入加利福尼亞灣。中流經有名之哥羅拉多峽谷。下流六百哩間。可通小汽船。(乙)流域互於阿根廷之巴那巴斯平原。及巴塔哥尼亞平原之間。上流爲薩拉多 (Sardo) 河。俱發源於安達斯山麓。

【地方名】爲美國西部之一州。落機山脈。縱貫於中央。爲哥羅拉多河發源處。有布蘭克之高峯。產金銀鐵。一八五八年發見金礦後。住民頓增。至一八七六年。遂建此州。農業亦盛。

哥羅斯德 (Gloester) 【地方名】

英格蘭西部之一州。在布列斯它爾海峽 (Bristol Channel)。

哥羅疑根 (Groningen) 【都邑名】

爲荷蘭東北部之一州。首府同名。商業繁盛。有著名大學及博物館。

哥多巴克西 (Cotopaxi) 【山脈名】

爲厄瓜多爾國之最高活火山。在厄國首都基多東南約三十五哩。崛起於安達斯山東脈中。高五九四三米。火口直徑約七百六十米。爲世界著名之活火山。自一七六八年及一八七八年曾發生大破裂云。

哥斯大利加 (Costa Rica) 【國名】

一作哥斯德黎加。位中亞美利加洲之南部。介於尼加拉瓜、巴拿馬二國間。舊爲西班牙領土。於一八二一年。西班牙承認其獨立。爲中美六共和國之

一。哥得溫奧斯丁 (Godwin Austen)

【山名】

爲喀喇崑崙崙山脈中之最高峯。當印度之克什米爾東北。稱爲世界第二高峯。高海面二萬八千二百八十餘呎。四時積雪。有巴爾脫路之冰河在焉。

唐山

① 縣名 明清皆屬直隸順德府。今屬直隸大名道。在邢臺之東北。 ② 鎮名 在直隸灤縣西一百十里。北距豐潤縣城五十里。鎮爲兩縣分轄。有小天津之稱。唐有鐵路起點於此。自煤礦發達。即形繁盛。與開平並稱。勸業鎮守使駐焉。學校林立。市街宏麗。

③ 山名 (甲) 一名鳳凰山。在直隸豐潤縣東南。爲我國有名之炭山。開平煤礦。係合唐山、林西、西山三礦而成。炭質頗厚。埋藏極富。(乙) 在河南沈源縣北。爲縣城脊骨。赤曰堯山。

唐坊 【鎮名】

在直隸省豐潤縣之西南。自京奉通車後。盧龍適化二縣之穀物。及其他土產。北運京津者。悉於此集裝。商業頗盛。

唐努 【山脈名】

在北蒙古烏梁海境。其脈蜿蜒科布多烏梁海間。爲阿爾泰山東支。東抵庫蘇古爾泊。及杭愛山脈。西接賽留格木嶺。綿亙七八百里。山北之水爲烏魯克穆河。山南之水。爲帖斯河。及烏布薩淖爾。

唐河 【水名】

有二。(甲) 即澗水。禹貢恆水也。源出山西省澤源縣南蔡屏山 (即恆嶽西麓)。東南流經靈邱縣南。又東南經直隸涿源縣南。入倒馬關。東南曲折流。至唐縣北。始稱唐河。又東南經定縣城北。安國縣城南。合沙磁二水。爲大清河之中支。(乙) 在河南省。源出方城縣。南流經沈源縣東北。亦曰唐河。

唐胥 【鐵路名】

自直隸灤縣之唐山鎮至胥各莊。於清光緒七年開工。兩年竣工。計長二十里。爲運糧開平煤礦而設。後因不敷應用。又延長六十五里至閻莊。光緒十三年復由閻莊延長至天津。爲我國自辦鐵路之最早者。今併入京奉鐵路。

唐縣

【縣名】舊屬直隸保定府。今屬直隸保定道。縣城瀕唐河支流廣利渠之北岸。縣境西北多山。東南之陸路。東連完縣。南通曲陽。【舊縣名】即今河南省沁源縣。

唐古刺 【山脈名】

自藏嶺分出爲崑崙山脈中支。迤邐青海西藏間。東入川邊境。接高拉山脈。高峯逾一萬六千二百尺。南支爲他念他魯山等。即橫斷山脈之一。

唐家司 【鎮名】

在廣西興安縣城北十五里。當湘江之左岸。帆船皆萃集於此。爲湘江輸送

貨物之積卸地。

唐家坡 【礦山名】

在湖北鄂陽縣陽下堡田水河。距縣城東南百二十里。爲民有地。礦係民國元年發見。

唐家關 【鎮名】

在江蘇南通縣(通州)之西北十五里。前臨大江。有天生港爲起卸貨物口岸。鎮內工廠林立。其大者有五。市況頗形活潑。製造油、棉紗、麵粉、及棉布等。

唐努烏梁海 【部落名】

在外蒙古唐努山脈之北。簡稱烏梁海。今爲庫烏科唐鎮接俄轄區之一。其境域西北東北二面。接俄領西伯利亞。住民爲烏梁海人。編爲四十六佐領管理之。

哲孟雄 【部落名】

在不丹之西。詳錫金條。
哲里木盟 【部落名】
爲內蒙古六盟之一。位最東。在科爾

沁右翼中旗內。科爾沁、扎賚特、杜爾伯特、郭爾羅斯、四部有盟於此。

哲維倭特 Cheviot Hill 【山脈名】

在英倫之北。蘇格蘭境上。自東北蜿蜒於西南。最高峯爲諸爾敦布爾。出海面二六七六呎。

哲達那喀 Chathanooga 【海峽名】

美國田納西州之都府。位於田納西河岸。鋼鐵業盛行。木材、農產、鐵器之貿易頗多。附近又產煤礦。

原武 【縣名】

舊屬河南省懷慶府。今屬河南省河北道。縣城臨黃河北岸。南有長堤。以爲屏障。

夏口

【地名】在湖北武昌縣西黃鶴山上。
【縣名】即漢口鎮。舊爲麻。屬湖北省漢陽府。今改縣。屬湖北江漢道。

地當九省通衢。商業亞於上海。爲長江流域繁盛之中心。清咸豐八年。天

夏水 【水名】

在湖北江陵縣東南。首受大江。下流

夏邑 【縣名】

舊屬河南歸德府。今屬河南開封道。縣城位於沘河支流巴潁河之上游。陸路北通虞城。西北距商邱(歸德)九十餘里。

夏津 【縣名】

舊屬山東省臨濟州。今屬山東省東臨道。縣城位於老黃河之東南。陸路東通高唐。西南由老黃河可達臨高。北流老黃河可通武城。由此遂出之棉花。年賦甚優。

夏縣 【縣名】

舊屬山西解州。今屬山西河東道。縣城瀋水支流姚暹渠之北岸。陸路西通派安邑。北通聞喜。

夏鎮 【鎮名】

在山東臨縣西南七十里。距魏河東岸。接近微山湖。昔年航運盛時。此處百貨雲集。商店栉比。爲縣南巨鎮。

神木 【縣名】

舊屬陝西省榆林府。今屬陝西省榆林道。明之套圍。曾據此以犯邊。

神戶 *Kobe* 【都邑名】

日本中央之都會。又爲海港之一。貿易繁盛。亞於橫濱。爲東海道鐵路與山陽道鐵路運輸之中心點。去馬關三二九哩。其地有縣廳兵庫。爲日本著名之商埠。我有領事駐此。

神池 【縣名】

本神池堡地。清置爲縣。屬山西寧武府。今屬山西雁門道。縣境東南。憑管澤山脈。地勢頗高。交通不便。

神子元 【島名】

伊豆下田港南方海中之小島。設有燈塔。便利航行。

神通川 【水名】

祖巷 【鎮名】

在陝西省澄城縣。爲全縣富庶之區。且爲往來孔道。現擬設縣佐於此。

桐江 【水名】

在浙江省桐廬縣南。爲浙江之上源。經桐君山下。故名。合衢、婺、歙三縣之水東北流九十里而至此。又東流入富陽縣界。亦曰陸江。兩岸山高。水深如鏡。

桐君 【山名】

在浙江省桐廬縣東。縣以此名。山下有合江亭。分水匯合桐江於此。有山巍然。直壓其首。如渴驟入水之狀。即桐君山。拾級而上。山頂有寺。

桐柏

【山名】在河南省桐柏縣西南。爲伏牛山脈南麓(即豫鄂間段)著名之山。

故或以此名伏牛山脈。南幹曰桐柏山脈。爲江淮間一大分水嶺。〔縣名〕舊屬河南省南陽府。今屬河南省汝陽道。縣境西南一里。有桐柏山。西北三十里。接隨州山。東三里接大復山。綿亘不絕。禹貢導淮自桐柏。卽此。

出桐君山下。注入桐江。
桐鄉〔縣名〕舊屬浙江嘉興府。今屬浙江錢塘道。在嘉興之西南。崇德(石門)之東北。城瀕運河東岸。縣內設有電報局、郵務局、小學校等。農作物有米麥等。縣東北之濮院鎮。以產絲綢著名。

桐梓〔縣名〕舊屬安徽省安慶府。今屬安徽省安慶道。山水明媚。有李龍院隱居之龍眠山。以龍洞著名之浮山。及其他幾多之名勝。昔爲文學之盛地。世稱爲桐城學派。方苞、姚鼐、張廷玉、諸名士。皆生於此。

桐廬〔縣名〕舊屬浙江嚴州府。今屬浙江金華道。縣城位桐溪與錢塘江合流之點。錢塘江至此。別稱桐江。在建德之下流九十里。溯桐溪七十里達分水縣。商粟尙盛。物產有藍及漆等。

桐梓〔縣名〕舊屬貴州省遵義府。今屬貴州省黔中道。縣境東南多山嶺。巫葉山脈。爲貴州北部之森林區域。

桂山〔山名〕在廣西桂林縣治東北。俗稱北山。山有三峯連綿。前峯拔起。桂生其巖。次峯宛轉相拱。後峯特秀。其石叢積。爲壘翠岩。遙望桂江若練。稱爲絕勝。

桐溪〔水名〕一名分水嶺。其上流即浙江於潛縣之紫溪。自分水嶺南流。亦曰天目溪。入桐廬縣境。爲桐溪。繞郭而東。南

桂平〔縣名〕舊爲廣西省潯州府附郭首縣。今裁府留縣。屬蒼梧道。城當黔鬱二江之會

點。水道四通。爲全省之中樞。
桂江〔水名〕古稱灘江。與湘江同流。出廣西省興安縣之海陽山。曲曲南流。經桂林縣城南。故名。自桂林而南。至平樂縣又稱府江。又南流至蒼梧縣城西南與潯江會。爲西江上游。雖多有險灘。然全部有航行之利便。江面之廣。下流約達半里。

桂東〔縣名〕舊屬湖南省郴州。繼屬湖南省衡陽道。在資興之東。縣城據耒水支流桂水之上源。東北多山。東與江西省相接。

桂林〔道名〕屬廣西省。治桂林。轄縣二十。桂林、興安、靈川、陽朔、古化、永福、義寧、全、灌陽、龍勝、平樂、恭城、富川、賀、荔浦、修仁、昭平、蒙山、中渡、鍾山。〔縣名〕原名臨桂。舊爲廣西桂林府治。並爲省會所在。今裁府留縣。並以府名爲名。

廣西桂林治。城瀕灘水(桂江)西岸。位於高崖面六百五十尺之高。據山而立。風景甚佳。城內有各公墓。及法政、師範諸學校。文化之盛。冠於全省。繁盛之市街在城南。商工業較盛。製造毛皮、織物等。因桂江之水運。與廣東貿易甚發達。◎【舊府名】即今廣西桂林縣。

桂陽

◎【縣名】舊爲州治。屬湖南省。民國初。裁州改縣。屬湖南省衡陽道。城跨水上游之灘瀆上。山川奇勝。甲於全省。◎【舊縣名】即今湖南省汝城縣。

桑昂

◎【地名】本稱桑阿吹察。即今川邊特別區域科

桑植

◎【縣名】舊屬湖南省永順府。今屬湖南省辰溪道。縣城瀕澧水上游之東岸。在永順之東北。北與湖北省相接。

桑港

◎【港名】

即舊金山。一作蘇佛蘭斯西哥。日人稱爲桑港。詳蘇佛蘭斯西哥條。

桑園

屬山東省德縣。通津浦鐵路。爲直隸入山東省之第一站。地濱運河。市況繁盛。

桑溝

在山東省成山角之南。

桑百爾

在菲律賓羣島與西里伯島之間。首島同名。爲荷領東印度羣島之一。全島爲火山質。一八五六年島內火山。曾大噴火。居民頗遭傷害。

桑名町

◎【郡邑名】日本四日市之北。揖斐川之河口。有關西鐵路車站。交通便利。商業極盛。產出白魚、漆器、等頗有名。

桑里摩

◎【郡邑名】屬意大利西部沿海岸之一小島。東接熱那亞。有鐵道相聯絡。世界大戰後。爲英法諸國會議之所。及對土和約協

桑家集

◎【鎮名】屬江蘇省宿遷縣。地近運河。距宿遷約十里。近今臨海鐵路。於此建築橋梁。已告竣工。

桑給巴

◎【地方名】一作桑塞巴爾。爲英領東非洲之保護地。合桑給巴島、奔巴島(Comba)。及其附近諸島。並大陸部而成。輸出香料、織物、糖、象牙、米等於印度、及荷蘭。與亞丁、馬賽。有定期汽船往來。◎【海港名】爲桑給巴島之貿易港。於東非洲占主要地位。爲第一市街。且爲自由港。交通便利。市街繁盛。

桑達姆

◎【郡邑名】在荷蘭之亞摩斯德丹(Amsterdam)西北五哩。十七世紀時。初爲造船場。後爲重要之貿易港。當時俄帝大彼得曾習造船術於此。其住所爲一木造之小屋。今尙留爲名跡。

桑摩拉 Zamora 【都會名】

西班牙之都會。在斗羅河 (Douro) 之右岸。馬得里 (Madrid) 西北百五十哩處。人口頗盛。昔日甚為繁華。今形敗落矣。

桑特利脫 Sandhurst 【郡邑名】

在倫敦之西南三三哩。為英吉利之教會管區。有陸軍大學校。又附近有麥謀學校。

株洲 【鎮名】

屬湖南省湘潭縣。地當湘江之曲。與湘潭東西遙對。株萍鐵路。起點於此。株萍粵漢鐵路。亦由此通過。株欽鐵路。即由此通至廣東省欽廉。

株萍 【鐵路名】

舊稱萍醴鐵路。一作萍潭鐵路。自江西萍鄉縣之安源煤礦。通至湖南湘潭縣之株洲。長二百零五里。官款建築。為萍鄉鐵務公司運煤之用。

株欽 【鐵路名】

由湖南省株洲通至廣東省欽廉。將來

根室

為專供鐵路支線。現尙未開工。

●【郡邑名】在日本北海道東部。臨根室港。人煙稠密。有北海道支廳、警察署、裁判所、稅務署等。前面根室港。碇泊頗宜。物產以鹽麩、昆布、干鱈為最著。●【海峽名】根室之東海岸。在千島與國後島間之海峽。幅十哩。

根德

●【郡邑名】一作干德 (Gand)。在比利時西部。臨些耳德河與立士河會流處。架有橋梁甚多。為區麻布工業之中心。其他綉布、麻布、毛織物之製造亦盛。境內有著名之大學。●【地方名】英吉利南端海濱之一州。在太晤士河口及多維海峽之間。邱陵沼澤甚多。風景甚佳。

根德堡 Cantebury

●【郡邑名】在英倫東南六二哩。有極大之寺院。為五九七年奧古斯丁所建。●【地方名】為澳洲新西蘭南島之

桃冲

一州。山羊之畜牧甚盛。

●【鎮名】在安徽繁昌縣。地產赤鐵及磁礦。鐵山距蕪湖上游九十里之荻港東南約十五里。初為蕪商所發見。繼借入日款。遂為中日合辦。現係裕繁公司所有。●【島名】(甲)在奉天寧遠海岸之東南。約二十里。島之南與西。有數小島。寧遠海岸為淤泥淺灘。船不能近岸。寄泊者多在桃花島西南小島間。(乙)在浙江東海中。六嶺山之東。西北至東南。長約七海里。廣約三海里。島西多高山。東北低平。

桃源

●【縣名】舊屬湖南省常德府。今屬湖南省辰沅道。在沅江之左岸。常德之西約九十里。城內設有桃源商會、鹽局、桃源寶湖成鋼鐵業公司、高小校、女學校等。出產有米、茶、棉花等。交通至常德有小汽船往來。●【舊縣名】

即今江蘇省泗陽縣。②【河名】在桃源縣西南三十里桃潭山下。相傳爲晉陶潛所起桃花源遺跡。有淵明祠。

桃花嶺 【山名】

在浙江省縉雲縣西。宜平縣北。爲仙霞嶺分支。秦時桃花盛開。源故昔是故名。

栒邑 【縣名】

舊稱三水。屬陝西省邠州。今更名。屬陝西關中道。縣城瀕涇水支流三水河之左。陸路南通淳化。北達陝西之正寧縣。

桓仁 【縣名】

原名懷仁。舊屬盛京省興京府。今更名。屬奉天省東遼道。城瀕修家河曲處。城內富於石炭、金、銀、鉛、鐵等礦。尤產石棉。

桓臺 【縣名】

舊屬新城。屬山東濟甯府。今屬山東濟甯道。縣城位於小清河、麻大泊之間。水利頗優。

格他 Goha 【河名】

爲瑞典西南部之邁河。全長二百五十哩。自十九世紀初開墾。經五十年而後成。此邁河不僅爲商業交通上之目的。而尤關於軍事爲多。河中風景絕佳。附近有瀑布。頗稱壯麗。

格薩 Gosa 【都邑名】

敘利亞之都邑。面地中海。

格林那 Green 【河名】

一名綠河。在合衆國干特基州 (Kentucky) 境內。河長三百三十哩。

格陵蘭 Greenland 【島名】

屬北極洲之羣。位於北美洲之東北。與美洲大陸及北冰洋諸島間。由達維斯海峽、巴芬灣、斯密斯海峽隔之。東隔丹麥海峽。與冰島相對。全島爲丹麥所領。面積八三八、三〇方哩。爲世界第一大島。

格爾吉

①【土司地名】爲青海住牧土司四十族之一(即唐古特族。此族爲往古羌氏

諸西戎之一派。明時服屬於蒙古。清屬西藏辦事大臣管轄。民國改屬甘邊寧海鎮守使。直接管理土民。而納其貢賦。②【山名】在青海。即格爾吉匪噶那。又名格勒濟雅噶拉那阿林。格爾吉河出焉。③【河名】發源青海格爾吉山。即瀾滄江上源也。

格蘭得 Grund 【河名】

(甲)在合衆國烏吉州 (Utah) 東部及哥羅拉多州 (Colorado) 西部之河流。發源於落磯山。流入哥羅拉多河。共長三百五十哩。(乙)在合衆國密芝安州 (Michigan) 境內。河長二百五十哩。

格蘭扁 Grampian Hills 【山脈名】

一作格拉姆比安山脈。(甲)在蘇格蘭中央之山脈。橫走東西。支脈斜互。其最高峯曰便尼維斯 (Ben Nevis)。高達四四〇六呎。(乙)在澳洲維多利亞西部之山脈。高峯達三八二七呎。

格羅孟 (Glonmen) 【河名】

一作格倫民河。發源於挪威中部之多
物爾高斯 (Dover)。東南流與羅姆斯
達林河合。至基利斯的亞納之南。注
入北海。全長三五〇哩。挪威河流。
多急流短小。以此河為最大。

格林亞達 (Grenata) 【島名】

英領西印度最南之島。特力尼達島之
北方約百里。面積一三三方哩。出產
有棉花。可可。香料等。今為英領。

格林諾克 (Greenock) 【海港名】

在蘇格蘭之西海岸。臨克雷特河口 (Clyde)。距格拉斯哥二哩。為發明
汽機家瓦特產生地。

格拉斯哥 (Glasgow) 【都邑名】

位於蘇格蘭中部。臨克雷特河 (Clyde)。
在愛丁堡之西南四三哩。為英國第二
都會。工業之中心。造船業占全國六
分之一。位世界首位。有冠絕世界之
大船塢。其他棉布之製造業。鐵之貨
易亦盛。其外港位克雷特河口。船渠

描比。蘇格蘭之外國貿易。皆以此為
重要地。

格林威治 (Greenwich) 【都會名】

位英京倫敦東南六里之遙。有格林威
治天文臺。三十年前。世界地學家會
議於倫敦。以此為萬國地圖經度之中
線。

**格蘭格諾 (Cape Gargano) 【海
角名】**

為意大利東部格蘭格諾半島之岬。突
出於亞得里亞海。

**格蘭查科 (Gran Chaco) 【平原
名】**

阿根廷國北部之一大草原。西班牙語
譯稱大狩獵之窩。叢藪之間。河流迂
曲。為野獸之窟藪。故住民多事狩獵。

格蘭撒索 (Gran Sasso) 【山名】

意大利亞平寧山脈 (Apennines) 之
最高峯。高一萬二百餘呎。

**格利諾勃爾 (Grenoble) 【都邑
名】**

在法國里昂之東南五八哩。濱伊塞勃
河 (Isère)。棉布製造極盛。

格拉撒爾脫 (Great Salt) 【湖名】

譯即大鹽湖。在美國烏島合州 (Utah)
之西北部。廣凡三〇哩。長八〇哩。
最深處七八呎。平均十二呎。南有烏合
河注入之。東南有鹽湖城 (Salt Lake
City)。

格蘭特索佛利 (Grandesourfiero) 【山脈名】

西印度羣島中之瓜特羅伯島火山。高
一四八四米。

泰山 【山脈名】

在山東省泰安縣北五里。周百六十里。
高四十里。為古五嶽之一。其脈盤互
省嶺。稱曰泰山山脈。羣峯羅列。以
丈人峯為最著。其他則東西南南三天門。
東西中三溪等處。為山之最勝處。

泰印 (Tyne) 【水名】

英格蘭北部河。在諾森柏林省 (North
umberland) 之南部。發源於亞馬素瓦

得山。向東流而入北海。

泰安 【縣名】

舊屬山東泰安府治。今縣府存縣。屬山東濟南道。泰山在其城北。嵯峨百里。嵯峨踏山。皆成培塿。實為山東第一名勝之地。今通津浦鐵路。

泰和 【縣名】

舊屬江西吉安府。今屬江西廬陵道。北距吉安百〇五里。距南昌五百二十里。縣城瀕贛江西岸。江岸帆船輻輳。市況頗盛。商戶櫛比。為吉安與贛縣間交通之要樞。出產有土布、米、及大豆等。

泰來 【縣名】

原為鎮。屬黑龍江省龍江道轄地。民國初改設治局。今改為縣。在大齊縣之西北。城瀕嫩江支流之西。北連龍江。因水運之便。市況頗盛。城內設有電報局、郵務局、小學校等。

泰順 【縣名】

舊屬浙江溫州府。今屬浙江臨海道。

縣城位於浙省之南端。與福建接壤。東西北三面皆山。北有雁落山支脈朝天馬嶺之綿亙。交通頗形不便。惟南與福建界處。有小溪流。

泰寧 【縣名】

舊屬福建邵武府。今屬福建省建安道。在邵武之南。位於布溪之北。縣西北之大杉嶺及茶花嶺。西接贛省。

泰興 【縣名】

舊屬江蘇省通州。今屬江蘇省蘇常道。在靖江之西北。地瀕大江。上下輪船。必寄碇於此。城內設有電報局、郵務局、小學校等。

泰縣 【縣名】

舊稱州。屬江蘇揚州府。今改縣。屬江蘇淮揚道。縣城瀕運鹽河之北岸。東連海安鎮。西通儀徵鎮。帆船之航運甚盛。水漲時則西由江都之仙女廟。通小汽船。

泰勃爾 Table

●【山名】在非洲西南部。當開普敦

(Oupa Town)之北。昔為葡萄牙人所發見。直立三千八百呎。夏季遊人甚衆。為開普敦之勝景。登高眺望。南大西洋之層巒。近在指顧間。頗極雄壯。

泰尼利夫 Tenerife 【島名】

非洲西部加納利諸島中之一大島。長六〇哩。輪田物以煙草、酒等為主。島中有噴火山。高一二〇〇〇呎。在中央亞細亞之錫爾河上流之要地。當塔什干之東南。商棧頗盛。出產品以製紙織絹著名。舊屬中國。伊犁條約。割讓於俄。

浩齊特 【部落名】

為察哈爾汗族。內蒙古錫林郭勒盟五部之一。分左右翼二旗。在獨石口東北六百八十五里。今屬察哈爾區域。

浩罕 Khokand 【都邑名】

在中央亞細亞之錫爾河上流之要地。當塔什干之東南。商棧頗盛。出產品以製紙織絹著名。舊屬中國。伊犁條約。割讓於俄。

涌谷町 【都邑名】

在中央亞細亞之錫爾河上流之要地。當塔什干之東南。商棧頗盛。出產品以製紙織絹著名。舊屬中國。伊犁條約。割讓於俄。

日本陸前田部之官部。浙江合川畔。仙臺之東北。人口繁盛。

浦口 【鎮名】

爲江蘇江浦縣之要鎮。濱臨大江。亦曰浦子口。地形優勝。與南京臨江相望。今津浦鐵路。以此爲終點。

浦市 【鎮名】

屬湖南溆浦縣。市鎮位沅江之左岸。與四川之東南部及貴州轄地。貿易頗盛。

浦江 【縣名】

舊屬浙江金華府。今屬浙江金華導。在金華之北。縣城據浦陽江上流之北岸。縣內設有郵務局。電報局。小學校等。產產物有米及棉花等。

浦東 【地方名】

在上海之東面。沿黃浦江岸。近年沿岸種植與工廠林立。日臻發達。浦東內地。擬築長途汽車。並擬築鐵路跨黃浦江上。與上海聯絡。

浦城 【縣名】

舊屬福建省建寧府。今屬福建省建安道。縣城臨南浦溪之上源。爲閩省極北之一邑。北距浙江省江山二百二十五里。由南浦溪至建甌三百里。東西二面負山。北方稍平。當閩浙交通之要地。附近物產有米。蓮子。油。竹。紙等。

浦陽 【江名】

發源浙江省浦江縣西六十里之深峽山。折東北流。至訪暨縣北。又折而西北流。至蕭山縣南臨浦鎮。入錢塘江。其支流北折而東。經紹興西五十里之錢清鎮。爲錢清江。亦名西小江。又東南分爲小舜江。又東與練縣劍溪之下流合。經曹娥鎮爲曹娥江。又北至上虞縣西北。折入於海。

浦鎮 【鎮名】

在江蘇江浦縣。商肆林立。貿易繁盛。通津浦鐵路。

浦賀町 【郡邑名】

爲日本相模三浦郡之首邑。在橫須賀

之南。臨海港。設有造船所。

浮山 【縣名】

舊屬山西省平陽府。今屬山西省河東道。縣城位汾水小支流南河之上游。縣境東南二面多山地。西達臨汾。南通翼城。

浮梁 【縣名】

舊屬江西饒州府。今屬江西萍陽道。縣治今移至景德鎮。在舊縣治西南境。南昌江沿岸。田產以磁器著名於世。詳景德鎮條。

涇川 【縣名】

漢魏晉爲安定郡。北魏爲涇州地。宋與西夏相持。曾命重臣開府於此。詩爲甘肅涇州州治。今改陝。屬甘肅涇原道。在平涼之東。當隴山橫嶺絕斷之交。縣城瀕涇水南岸。爲涇水流域。故名。城西涇河岸旁。有西王母廟。建於秦池之中。相傳周穆王駕八駿會西王母於秦池之上。卽此。

涇州 【舊州名】

【水名】

即今甘肅涇川縣。發源甘肅省化平縣西南大關山麓。東流至涇川縣。入陝西省境。東南流經長武、郿縣、醜泉、涇陽、高陵。注入於渭。

【道名】

屬甘肅省。治平涼縣。轄縣一十有七。平涼、華亭、靜寧、隆德、莊浪、慶陽、寧、正寧、合水、環、涇川、崇信、鎮原、靈臺、固原、海原、化平。

【縣名】

舊屬陝西省西安府。今屬陝西省關中道。位於涇川之北岸。南距長安（西安）五十里。生業以棉花為最。牛皮之交易亦盛。

【縣名】

漢為涇縣。治屬安徵寧國府。今屬安徽蕪湖道。地產石炭。質甚佳。今與銅官山之鐵礦。共設採礦公司。

【商埠名】

一稱海口所。在廣東省瓊山縣北十里。瓊山商埠在焉。清咸豐八年之天津條約。至光緒二年開放。

【湖名】

在京兆宛平縣治西三里。舊名積水潭。凡西北諸泉入都城。皆匯於此。汪洋如海。因名。

【都會名】

瀕歐洲西海岸。為荷蘭都城。萬國和平會在焉。我駐公使於此。

【州名】

舊州名。治為直隸州。屬江蘇省。今改為東海縣。詳東海條。【都邑名】朝鮮黃海道之首邑。臨南海州灣。在京城之西。商業頗盛。日本設有理事支廳。

【島名】

為北英西印度羣島之一。面積二萬八千二百四十九方哩。為次於古巴之大島。【國名】占有海地島西部。為一獨立之小共和國。面積一萬

二百四方哩。

海防, Harphong 【商埠名】

在法領印度支那東京城內。為東京灣一大海口。貿易以為為第一。

【水名】

即白河下游治河之別名。汽船航行甚盛。為天津海運之要地。詳治河條。

【海門】

【縣名】舊稱鹽。屬江蘇省。今裁廳改縣。屬江蘇省遷海道。濱江傍海。富魚鹽之利。農產亦豐。人煙稠密。

【鎮名】在浙江省黃巖縣。地瀕台州灣南口。位靈江之右岸。與上海、寧波、溫州等處之船舶。往來頻繁。碼頭設備完全。市街繁盛。

【島名】

即瓊州全島。為中國南部之大島。面積十六萬五千方里。北隔瓊州海峽。與雷州半島相望。清時為瓊州府。民國初置瓊崖道。島中有五指山。一稱黎母嶺。半為黎族部落。沿海一帶。

則爲漢族所居。黎人時出騷擾。清光緒十五年附。經馮子材深入窮勦。開成十字路。始無大患。

海洋 【島名】

在奉天南部之海中。南北約五海里。東西幾與相等。島之巔高於海面一千三百二十尺。望之欲深。島南岸爲破碎峭石。其北角有沙類相聯之小島。島之附近。清時中日戰役。爲我北洋海軍與日本海軍激戰之地。

海豹 【島名】

在樺太島之東。爲樺太屬島。北知床鄉之西南。

海城 【縣名】

【縣名】明海州衛地。清屬盛京省奉天府。今屬奉天省遼寧道。爲遼陽以南一小都會。商業盛行。今通南滿鐵路。縣西四十里。有牛莊。爲遼河沿岸之都會。縣境有英窩、大台灣、盤溝嶺、花兒峪等金礦十餘處。【舊縣名】卽今甘肅省海原縣。

海原 【縣名】

舊稱海城。屬甘肅固原州。今更名。屬甘肅涇原道。地勢頗高。西南連六盤山脈。民國九年。曾遭大地震。全城爲之陷落。

海珠 【沙洲名】

在廣東番禺縣城西南珠江中。珠江以是得名。其上建有礮臺。

海馬 【島名】

樺太之屬島。在樺太西。當禮文島之北方。爲海馬之生息地。漁業頗盛。

海倫

【縣名】屬黑龍江省綏化道。清季爲府治。民國二年改縣。清初爲呼蘭副都統轄地。繼增設通河副都統。地當通河與呼蘭河會口之北。多平原。爲小興安嶺西南之傾斜地。田疇新開。肥沃無匹。【山名】當海倫縣境之北。爲小興安嶺之支阜。【河名】發源海倫山。西流至音岡縣南。注入通音河。

海都 【河名】

一名開都河。源出天山山脈。分南北二河。北爲小裕勒都斯河。南爲大裕勒都斯河。至瑪者縣西。合流爲海都河。東入海斯騰淖爾。又西出。合塔里木河。注入羅布泊。

海康 【縣名】

舊爲廣東雷州府附郭首縣。民國初裁府留縣。屬高雷道。縣城瀕南渡水北岸。商工業不甚發達。縣東臨廣州灣。合湛川。瓊州諸島。爲法國所租借。辟廣州灣後。

海陵 【島名】

在廣東陽江縣海中。周百餘里。有數崖高三千餘尺。爲熄火山。宋末張世傑文天祥敗亡奔走之地。

海陽

【縣名】舊屬山東登州府。今屬山東膠東道。地沿海岸。西有丁字港。水深丈餘。乘潮而入。可達金口鎮（卽金家口）。當煙臺未開埠以前。南北貨

易。此爲無耗。①【壽縣名】舊屬廣東省之海陽縣。今改爲潮安縣。【山名】在廣西興安縣南九十里。西南去靈川縣九十里。境界相接。原名陽海。俗名海陽。湘羅二水。皆出於此。巖巖。

海寧

【縣名】舊屬浙江杭州府。今屬浙江錢塘道。地溯杭州彭北岸。有捍海塘接枕縣界。爲歷代所增修。

海澄

【縣名】舊屬福建漳州府。今屬福建汀漳道。縣境三面濱海。一面阻河。爲東路門戶。港口以外。廈門島當其前。又爲百貨輸出之所。

海壇

【島名】在福建福清灣口。隔海壇海峽與陸地相對。爲閩省沿海第一大島。

海龍

【縣名】明海西蕃地。清初置圖揚協領守之。光緒五年。升廳。二十八年升府。屬

盛京省。今廢府改縣。屬奉天省東遼道。城爲明之哈達城。在輝發河之西。縣境有杉松岡。大灣灣等石炭礦。鞍子河鐵礦。大清水溝。香爐礦子。二八石等金礦。近年擬自開原縣至海龍間。敷設鐵道。尙未實行。

海豐

【縣名】舊屬廣東省惠州府。民國初屬廣東省潮循道。縣東有甲子門。其海口有大石。爲宋帝昺自福建航海至此。遣使降元之地。西爲碣石鎮。

海鹽

【縣名】舊屬浙江嘉興府。今屬浙江錢塘道。漢爲海鹽縣地。有捍海塘。接海寧縣界。歷代增修。西南有黃浦城。爲杭州灣扼要之地。

海尼爾

Xonli 【河名】西班牙之安達盧西州之河流。經西北流一二〇哩。至哥多瓦之南三哩之處。合於瓜達爾維維河。

海拉爾

【地名】即今黑龍江省呼倫縣治之土名。【河名】源出黑省大興安嶺之菲克山。經呼倫縣境。西流注於額爾古納河。

海拉喀

【山名】蒙古語。譯音聖塔。在熱河區西北部。臨克什克騰旗附近。高出海面四千尺以上。爲內蒙古興安嶺最高處。惟幅廣不過十里。

海威夷

Hawaii 【島名】一名夏威夷。在大洋洲爲美屬海威夷羣島之一。中以海威夷島爲最大。西積占羣島三分之二。【羣島名】或稱散得維爾羣島(Sandwich)。因英人散得維爾所發見。故名。大小二十餘島嶼。全部爲火山質。周圍有珊瑚礁包圍之。土地概屬肥沃。十七世紀爲海威夷王國。至一八九八年。始合併於美國。爲海軍根據地。住民除土著之民族外。以日本人爲多。華人次之。多從事於種植。

海後灘 【沙洲名】

在福建省鼓浪嶼附近。民國十一年為英人所佔。嗣經交涉。英始允撤兵。橋及圍牆界址。

海參崴 Vladivostok 【港名】

俄名烏拉提俄斯德。日名浦羅斯德。在西伯利亞東端日本海濱。本我領土。自歸俄有。遂為俄濱海州首邑。西伯利亞軍商要港。西伯利亞鐵路以此為終點。並有艦隊屯駐於此。當俄國大革命後。曾為新舊激戰之區。

海蘭泡 【都邑名】

即布拉郭威臣斯克(Blagoveshensk)。庚子之役。我國僑民在此地。被俄徒屠戮死者無算。餘幸聞布拉郭威臣斯克。

海得拉巴 Hyderabad 【都邑名】

在印度德干高原中部。為海得拉巴部之首府。印度之第四都會。昔稱回教聖地。寺院頗多。東城七哩之斯哥德。

拉巴(Saundharabad)。有英兵駐守之。

海斯敦斯 Hastings 【地方名】

在英國巽斯克州(Sussex)。古常戰爭於此。

海峽殖民地 Straits Settlements

位印度支那半島南端馬來半島之上。為英領印度支那之一部。西曆一八六六年。合麻刺甲、新加坡、檳榔嶼等處。組織而成。其行政權。新加坡知事掌之。有參事會輔佐焉。

浙江

【水名】在浙江省。有三源。南源曰衢港(信安江)。發源仙霞嶺。東源曰婺港(西陽江)。發源東陽縣東之大盆山。兩源會於蘭谿縣。北流至建德縣境。與北源之徵港會。又曲折東北流。經杭縣城南入杭州灣。其下流又稱錢塘江。徵港(新安江)發源安徽省黃山之麓。【省名】為我國二十二省

之一。簡稱浙省(浙通浙)。因地居浙江流域。故名。古為越國之地。或稱越省。北接江蘇。西鄰安徽江西。南連福建。東面東海。轄道四。縣七十有六。

涉縣 【縣名】

舊屬河南彰德府。今屬河南河北道。縣城位清漳河之東北岸。北通山西之遼縣。南連臨漳。水勢漸大。

淳泥 Brunel 【都邑名】

一作婆羅乃。在馬來羣島之婆羅洲西北部。首邑同名。主要產物、為材木、西穀米、橡皮、加時、燕窩、胡椒、椰草等。其地自一八八八年。至一九〇年。行政事務。屬於英國北婆羅洲駐在官。為英之保護地。

酒泉 【縣名】

舊稱肅州。屬甘肅省。今改縣。並易今名。為甘肅安肅道治。

流克多拉 Lenora 【鎮名】

希臘貝落脫(Bohla)。之一鎮。紀元

前二七年。曾為戰爭之所。

紐約 New York 【都會名】

位美國東海岸。為大西洋汽船集中之地。繁盛次於英京。故有新世界倫敦之稱。我有領事駐此。實為世界第二大都會。其州同名。

紐芬蘭 Newfoundland 【島名】

一稱新著大島。位北美亞羅連士海口。為英直轄殖民地。面積二十五萬三千方哩。附近多魚族。為世界三大漁場之一。

紐哈芬 New Haven 【都邑名】

美國東部康內克州之首邑。亦為海港。在紐約之東北七十三哩。有著名之耶路大學。且為製造業之中心。產出時計。及手錶。鐵器等。

紐罕什爾 New Hampshire

【地方名】

在美國最東北部之州。東臨大西洋。港灣頗多。風景佳勝。有美洲瑞士之稱。

紐折爾西 New Jersey 【地方名】

美國東部最小之一州。北界紐約。西接賓夕爾瓦尼亞。東南臨大西洋。土地豐饒。果物穀類之產額甚多。且富於森林。交通便利。製造業甚盛。

紐恰特爾 Nouchatel

【湖名】在瑞士西部。當汝拉(勃勒)山脈之南麓。湖水甚清。風景明媚。
【都邑名】瑞士西部之一州。在紐恰特爾湖與汝拉山脈之間。產石炭及鐵。首邑同名。距日尼瓦東北八六哩。以製造時計。寶石著名。

紐鄂連斯 New Orleans 【海港名】

位於美國密西西比河下游。為路西亞那(Louisiana)州貨物集散之大市場。砂糖貿易頗盛。棉花之輸出。為世界最。美國墨西哥灣岸之第一貿易港。

紐布郎登堡 New Brandenburg

【都邑名】

德國北部之一邑。在梅格林不爾厄斯得立次省境內。位於梅格林不爾厄斯垂客省之東。波美拉尼亞省之西南。鐵路四達。南行經三城而直抵柏林。

納黎 Nani

【都邑名】俾路支東部之一都邑。在克勒特(基拉)之東北。有鐵道與阿富汗之干達哈爾相通。
【山名】在非洲利比亞沙漠中之小山。

納谿

【水名】發源四川叙永縣南境。亦稱永寧河。北流至納谿縣西入江。
【縣名】舊屬四川瀘州。今屬四川永寧道。城瀕長江南岸。位於瀘縣之南。

納士拿 Nantua 【羣島名】

在馬來羣島之婆羅洲西北。分為南北二羣島。及大納士拿羣島為三部。山岳甚多。大納士拿羣島。海上四五哩處。即望見之。高達三千呎。為荷蘭所屬。

納夫特 Notud 【沙漠名】

在阿刺伯半島之北部。地皆砂磧。牛多煤炭或岩質。

納邦內 Narbonne 【都邑名】

爲法蘭西南部有名之都市。距地中海五哩。商工業甚盛。以產蜂蜜著名。

納塔耳 Natal 【地方名】

爲南非洲聯邦之一。曾與開普合建稱塔耳共和國。旋爲英併。

納斯卑 Naseby 【鎮名】

英國諾爾森波敦 (Northampton) 之一鎮。一六四五年。克靈威 (Cromwell) 被查理十第 (Charles I) 所破之。

納爾孫 Nelson 【河名】

源出北美加拿大之溫尼伯湖。曲曲東北流。注入哈得孫灣。

納瓦拉諾 Navarino 【灣名】

希臘摩拉阿 (Morea) 西南海岸之一灣。當希臘獨立時。曾爲戰爭之地。

紗帽 【島名】

在勃海口。陀羅之東南。長山之東北。狀如正東。

紗帽翅 【山名】

湖北大冶縣獅子山附近。地產鐵礦。

索羅 Solo 【河名】

爪哇之河。自磨順流入爪哇海。長約三〇〇哩以上。

索法拉 Sofala 【都邑名】

爲葡領東非洲南部之一邑。海港同名。商業甚盛。一五〇五年。爲葡萄牙人所佔領。

索法舒 Suvash (Putrid Sea) 【江名】

俄羅斯南部克利米亞半島東北岸之小江。形似海峽。通於亞速海。水淺而味鹹。沼澤頗多。長約一〇哩。

索美塞 Somerset 【地方名】

英吉利南部之州。山岳重疊。間有適於牧畜之平野。

索拉他 Sorata 【山脈名】

爲南美洲安達山系中之火山。在玻利維亞之西北部。

索倫山 【地名】

舊設置棧局於此。今改設置治局。屬黑龍江省龍江道。

索格尼 Korne Fjord 【峽灣名】

在挪威西部海岸。Fjord 即峽灣之義。或稱峽江。因分水嶺接近海岸。兩岸之斷崖絕壁而成。巒有自山上而下之瀑布。風景絕佳。水深達二千八百餘呎。

索勒諾 Salerno 【都邑名】

南部意大利索勒諾州之首府。在那不勒斯之東南三三哩。工業甚盛。以棉紗紡績爲主要。

索立斯堡 Salisbury 【都邑名】

英吉利溫知斯大州之首府。在倫敦之西北四八四哩。多古代遺跡及美麗寺宇。其附近平原。適於畜牧。

索佛爾克 Suffolk 【地方名】

英吉利最東部之州。諸川流於東方。地勢平坦。產小麥。有古時建築物及

索岳爾濟 【山名】

屬於歷史上古物。
一稱索岳爾吉。互於熱河區東北。南
單蘇克對峯山相接。南北走入黑龍江
嶺。為興安嶺之幹脈。

索科脫拉 Sookra 【島名】

在非洲東部。瓜達夫伊角 (G. Guard
rafu) 東百五十哩。地質為花崗岩及
石灰岩。土壤瘠瘠。乏產物。初屬阿
刺伯。一八三四年。割讓於英。地當
亞丁灣之門戶。臨印度洋。為英國運
轉各殖民地軍事上之根據地。

索馬利蘭 Somaliland 【地方
名】

位於非洲東北部之尖形地。形似半島。

在亞丁灣與印度洋之間。東端為哈芬
灣 (Bab, Hafun)。北為瓜達夫伊角
(G. Guardafui)。全部分為法蘭西、
英吉利、意大利、三國管領。
索爾杜弗 Zondorf 【鎮名】
德國志巴那丁堡 (Brandenburg) 州

之一部。有新教會堂。

城口 【縣名】

舊縣屬。屬四川綏定府。今改縣。屬
四川東川道。地當通陝西漢中道之要
道。

城武 【縣名】

舊屬山東曹州府。今屬山東濟寧道。
縣城位於南陽湖支流萬福河與白花河
之間。地勢卑濕。

城固 【縣名】

舊屬陝西漢中府。今屬陝西漢中道。
縣城當渭水入漢水之合口。在南鄭 (漢中) 之東。地勢據巴山秦嶺之間。
當秦蜀出入之衝途。

城步 【縣名】

清屬湖南資慶府。民國初。屬湖南湘
江道。縣城瀕沅江支流巫水之上源。
在新寧縣之西百三十里。四方多山。
道路險惡。交通不便。城內亦不繁盛。
南與廣西省相接。

城陵磯 【商埠名】

在湖南省岳陽縣東北十五里。當長江
與洞庭湖合流之地。扼湖南全省之水
口。形勢重要。清光緒二十四年。自
開為商埠 (即岳州)。商業不甚盛。輸
出以茶為大宗。設有岳州稅關於此。

埃及 Egypt 【國名】

位非洲東北境。世界古文明國之一。
當世界大戰前。名義上為土耳其領貢
國。其實權已為英握。一九九九年。
德既敗績。遂承認英對於埃及之保護
權。協約會議。亦承認英保護。大
戰後。頗發生革命之暴動。迨一九二
二年。埃及遂恢復獨立。

埃丹 Edean 【港名】

在澳洲之新南威爾士州之東南海岸。
臨托佛爾特灣 (Tasmania)。其商業次
於悉尼尼。亦為有名之良港。

埃森 Eissen 【地方名】

在德國西境。來因河東。世界所稱鐵
廠之王之克虜伯鐵廠在焉。自世界大
戰後。已改為工廠。

埃士利 Aetolia 【地方名】

希臘之一州。在哥林多灣之北方。
埃吉納 Aegina 【海灣名】

在歐洲希臘南部。希臘都城雅典。即位於其北。

埃里溫 Erivan 【國名】

舊為俄領亞美尼亞。在外高加索之南。波斯土耳其之北。一八二八年。由波斯讓於俄國。其首都同名。自俄國分崩後。其地合併於土領亞美尼亞。成立新國。

埃孟的 Egnout 【山名】

為新西蘭北島之最高峯。高八二七〇呎。屬火山系。

埃特納 Etna 【山名】

在地中海西里島上。為地中海中有名火山。高一萬一千呎。往往噴發大火。古稱為地中海之燈塔。

埃及蘇丹 Egyptian Sudan 【地方名】

為非洲蘇丹東境之地。以其在埃及境內。故名。今全地已為英領。

埃佛勒斯脫 Everest 【山名】

一作聳非爾士。為喜馬拉雅山脈中之最高峯。當尼泊爾之東北。高海面一萬九千零二呎。稱為世界最高山。

埃克司拉查比爾 Aix-la-Chapelle 【郡邑名】

一名亞琛 (Aachen)。為德意志萊因州之都會。當一六六八年。法王路易十六。因遷附西班牙之侵略地。曾與英國、瑞典、荷蘭、結條約於此。又一七四八年。奧地利繼承戰爭之結果。普奧諸國間締結和約。因之普得西里西亞地。倫敦觀亞琛條。

埃克脫拉諾斯拉夫 Yekaterinobskiy 【地方名】

歐洲俄羅斯亞連海東北之一州。面積二六一四七方哩。地味豐饒。出產有小麥、瓜、果實等。礦物富石灰。首府同名。製造鐵工業頗盛。

馬山 【港名】

為朝鮮海峽要地。鎮海軍港之北障。初開商埠。今日本以鎮海軍港之故。撤其商埠。

馬公 Makou 【商港名】

一稱媽宮。在澎湖羣島之馬公島上。地臨廈門。為通商良港。今又為日本海軍要港。

馬平 【縣名】

舊為廣西省柳州府附郭首縣。今裁府留縣。屬柳江道。城額柳江之曲。為水陸衝途。商業頗盛。江上帆船往來。輻輳於此。自貴州運來之木材。集數於此。

馬尾

【港名】在福建省城四十里。位於南臺島之下流。為閩侯外港。港岸有船政局。陸軍中學。係清同治六年所創設。港外山岳四周。天然障壁。港內水深。可容巨艦。附近之羅星塔。東西兩面。尤為碇泊適宜之所。清光緒十年。中國艦隊。曾擊沈法國水雷艇。

並據其提督古拔於此。④【**名**】為湖南省沅江之南瀾。發源貴州省平越縣西南之靈壽山。東流又折而北流至贛山縣東。會辰哈河。合流為潛水江。

馬金

①【**名**】在浙江省開化縣西北。為仙霞嶺分支。②【**溪名**】亦曰金溪。即信安溪之上源。有二源。一出馬金嶺。一出百際嶺。合流而南。總開化縣北。

經城東。又南流入當山縣境。曰金川。水流始大。縣境諸溪。皆匯入焉。③【**鎮名**】在浙江開化縣北三十五里。以馬金嶺而名。

馬波 Malaypu 【**河名**】

南美洲利國數地牙曉州之河。流入太平洋。長一三〇哩。

馬來 Malay

①【**羣島名**】一名馬來西亞 (Malayan) 。散在亞洲東南。澳洲西北之無數羣島。其住民之大部。為馬來人。故名。又為之蕃民族。稱為印度尼西亞 (Indonesian)。

Concun) 。故亦稱東印度羣島。②【**半島名**】接印皮支那大半島之南部。突出於中國海與孟加拉灣之間。斜伸於海中。南以麻刺甲海峽。對蘇門答刺島。③【**聯邦名**】占馬來半島之大部。分卑拉、雪蘭莪、尼哥利密必蘭、彭亨四國。各戴酋長。一八九六年。歸英保護。

馬鹿 【**鎮名**】

在陝西省醜縣。界連甘肅。五方雜處。現擬設縣佐於此。

馬康 Macon 【**郡邑名**】

在法國東部拔厄河 (Saone) 右岸之一部府。遠望阿爾卑斯山。風景明媚。有高等學校、師範學校。及其他寺院、圖書館、劇場、監獄等。農產則穀物、家畜之貿易頗盛。製造業有磁器、革、毛布、時計等。以葡萄酒為最著名。

馬當 【**山名**】

在安徽東流縣與江西彭澤縣接壤處。瀕臨大江。形如怒馬。下臨江濤。颶風

撼浪。勢極險阻。近年新築鐵廠於其上。為江防重地。唐王勃乘舟。於此遇風。一夜達南昌。稱為馬當助風。
馬愛 Mahe 【**島名**】
印度洋塞舌耳 (Seychell) 羣島中之最大者。塔內多山。長一七哩。

馬楚 【**河名**】

為黃河上源。西藏人之稱。出噶達素齊老峯。東流曰阿克達河。合諸泉水。東注於札陵 (查靈) 海。又自海流出。東注於鄂陵海。又自海東北流出。曰喀屯河。繞積石山南麓。曲曲流入甘肅境。始稱黃河。

馬廠 【**鎮名**】

在直隸省縣城西北十八里。距運河八里。向為一小村落。自清光緒三年。置有勝軍十餘營。迨後改編陸軍。遂為既設駐兵之地。因軍隊之便利。成為市鎮。今通津浦鐵路。

馬鞍 【**羣島名**】

在浙江省東海中。洞礁之東北約六七

漢里。大小約二十五島。小嶼與連石無算。

馬頭 【鎮名】

在直隸大名道磁縣東北。地甚繁盛。現擬設縣佐於此。

馬龍 【縣名】

舊稱州。屬雲南曲靖府。今改縣。屬雲南滇中道。縣城東距曲靖。僅十餘里。陸路當貴州，四川交通之要衝。西南通雲南昆明縣。

馬頰 【河名】

在山東高唐縣西二十里。即禹貢九河之一。亦名漢黃河。東北流經陵縣，德平，惠民，陽信，舊化等縣。又東北入海。以其水上廣下狹。狀如馬頰。因名。

馬棚 【鎮名】

在陝西省宜君縣。地廣人稀。萬山叢雜。現擬設縣佐於此。

馬邊 【縣名】

舊稱廳。屬四川叙州府。今改縣。屬

四川永寧道。在宜賓之西北。境內多獯獵族之住地。

馬關

①縣名。舊名安平。屬雲南開化府。今改縣。並更名。屬雲南蒙自道。在文山之南。位於盤龍江之西。南與越南相接。②Shimonoseki【商埠名】。一稱下關。又曰赤間關。在日本本州島西南。與門司隔水相望。近關為商埠。

甲午之役。中日訂和約於此。實我國恥之大紀念地也。③海峽名。介馬關與門司之間。為橫戶海西南門戶。

馬山浦 【港名】

朝鮮慶尙南道之港。陸與海灣。巨濟，加德二島掩其前。水深礙船隨宜。商業繁盛。輸出以米，大豆，金沙，牛皮等為大宗。馬山線鐵路之終點。

馬代拉 Madeira 【河名】

發源於玻利維亞高地。為亞馬孫河支流中最重要的。河長二千哩。通舟楫者達千哩。距河口五百四十六哩間。

水勢頗疾。

馬仍加 Mojunga 【港名】

非洲馬達加斯加島西北部之海港。為法所領。

馬尼刺 Manila 【都邑名】

一名小呂宋。在南洋羣島呂宋島上。為美屬菲律賓首邑。貿易之盛。推菲律賓各埠冠。我有領事駐此。

馬加撒 Macassar

①【都邑名】一作望加錫(Makassar)。荷領東印度羣島之西里伯島首邑。且為良港。地少風浪。有第二新加坡之稱。出產有加啡，香料，木材及馬加撒油等。②海峽名。在南洋羣島。介婆羅洲西里伯島之間。水量淵深。與瑣坡克峽。成亞洲大洋洲天然之界。

馬尼坡 Manipur 【都邑名】

在印度東部阿薩密之都邑。古代為印度之一國。今屬英領。

馬耳他 Malta

①【島名】位地中海中。當航路要道。

今爲英海軍重鎮。②「海峽名」介馬耳他島與西西里島之間。爲航路衝途。

馬江城 【鎮名】

屬廣西昭平縣。距梧州約百四十里。市街位於桂江之左岸與東來馬江支流之會合點。物產有煙草及蔗。畜牧亦盛。

馬那瓜 Managua 【都會名】

爲尼加拉瓜國之都城。位於馬那瓜湖南岸。

馬更些 Mackenzie

①「河名」爲加拿大西北部大河。發源落磯山脈之伯拉溫山。上流受小奴湖、亞撒巴斯加湖、大奴湖、大熊湖諸水。長二八七〇哩。注入北冰洋。流域雖有舟楫灌溉之便。但終年大半結冰。於人文開發。殊少利益。②「地方名」加拿大西北部之一州。一九二二年所設。

馬里乍 Maritza 【河名】

發源巴爾幹半島東部。流經東羅曼利亞地方。東南流。注入多瑙海。其下

流爲希臘與土耳其之舊界。今希土戰爭後。仍以此爲界。

馬邑鄉 【鎮名】

在山西省朔縣。距縣四十里。現擬設縣位於此。

馬拉牙 Malaga 【海港名】

爲西班牙南部臨地中海之商港。輸出葡萄酒、及乾葡萄酒甚盛。

馬拉約 Marajo 【島名】

橫於南美洲亞馬孫河口。其東有多千定河。水流環抱。東接巴拉外港。

馬拉敦 Marathon 【鎮名】

希臘雅典之東北二十二哩處。紀元前五世紀。波斯軍曾擊破於此。是以有名。

馬拉龍 Maranon 【河名】

南美洲亞馬孫河上流之一。卽亞馬孫河之別稱。發源於羅利果牙湖。至東北合亞馬孫河。

馬非京 Mafeking 【都邑名】

英領中非洲之貝專納蘭 (Bechuanaland) 之都邑。與威士哇接壤。鐵道通至好望角。

land) 之都邑。與威士哇接壤。鐵道通至好望角。

馬約喀 Majorca 【島名】

一作馬若爾加島。在西班牙東部海中。巴里亞利斯羣島中之最大島。首府曰巴爾馬 (Palma)。島之北部。有高達五千呎之高山。其側面產橄欖、葡萄、及橙等甚繁茂。平原則地味肥沃。製造業則有木棉、絹、布、靴等。

馬約推 Mayotte 【羣島名】

在非洲東岸與馬達加斯加島之間。屬法屬西。廣植加啡甘蔗。製糖業甚盛。

馬特拉 Madaira 【島名】

位於非洲西北部大西洋中。氣候適於健康。稱爲採養之地。全島係火山質。地味佳良。出產有甘蔗、葡萄、加啡等。

馬家溝 【鎮名】

有一。(甲)在直隸灤縣開平鎮西北一里半。初爲鎮夫居地。今已成爲繁市。建設衝衢。開平鎮務總局。卽設於此。

(乙)在泰天錦西縣城東南二十五里。
一稱磁子溝。地產石綠鏡。近由土人自行採掘。

馬得底 Mahadi 【港名】

中央亞非利加西部之港。位於剛果河口。

馬都拉 Madura 【島名】

一作廣喇。橫於爪哇東北之一島。相隔馬都拉海峽。為荷蘭領東印度羣島之一。物產、民族、風俗。完全與爪哇相同。

馬理蘭 Maryland 【地方名】

沿合衆國大西洋海岸之一州。面積一三二二方哩。

馬塔奔 Matapan 【岬名】

希臘摩利亞半島最南端之岬。

馬然達 Magenta 【都市名】

意大利之一都市。在米蘭西二十五哩之外。

馬連峨 Marango 【鎮名】

意大利之一村落。當亞立山大(Alessandria)之東南。一八〇〇年。奧軍擊敗於此。

馬基頓 Macedonia (Macedon)

【地方名】

在希臘北部。布加利亞南部。塞拉斯西部之一帶地。上古為一王國。地多山岳。富於礦產。土脈豐饒。後為土耳其之一州。巴士戰爭後。為塞爾維亞、及希臘所分割。

馬紹爾 Marshall 【羣島名】

為大洋洲羣島之一。在加羅林羣島之東。由西北而東南。分為二列。東列者稱拉達克羣島。由十三島而成。西列者稱拉力克羣島。由十一島而成。全島為珊瑚礁環繞。植物多麩包樹、椰子樹、香蕉等。椰子、乾核為輸出品大宗。自一八八五年為德國所領。世界大戰後。由和會委任日本管理。

馬格列 Maggioro 【湖名】

一作馬格勒。位於意大利西北部。中間隔卑斯山之南麓。湖畔風景秀麗。

面積八十七方哩。最深處凡一千二百三十呎。支流會於波河。

馬達般 Mataban 【海灣名】

在緬甸南境。孟加拉海東岸。薩爾溫、伊洛瓦底兩江注入焉。

馬赫尼 Mahon 【都邑名】

西班牙巴里亞利斯羣島之第二大島米諾爾加(Minorea)之首邑。有建築之堅潔。天然之良港。

馬德里 Madrid 【都會名】

位伊比利半島中央高地。為西班牙之首部。氣候惡劣。交通亦形不便。

馬德堡 Magdeburg 【都邑名】

德國柏林之西南。位於易北河畔之都市。有紗綢之市場。及大鍊工場。扼鐵道之中心點。於歷史上頗為著名。

馬爾奎 Malva (Marwar) 【高原名】

在印度西部。德干高原之北。

馬爾堡 Manborough 【都邑名】

在英國南部。德干高原之北。

英格蘭南部威爾斯(Wales)省之一城。
馬爾摩 Malmo 【都邑名】

在瑞典南部。為全國第三都會。臨東

德海峽(The Sound)。又為瑞典有名

之海港。產材木。有棉草製造所。砂

糖製造所。及造船所。輸入品為器械、

織物、咖啡等。

馬諾斯 Manos 【都邑名】

在巴西國之亞馬孫河。與黑人河(Rio Negro)之會口十二哩。昔為村落。今

則市街殷盛。為亞馬孫河畔貨物集散

地。且為秘魯、玻利維亞、各地集散

場。輸出以橡皮為特產。

馬薩瓦 Massawa 【海港名】

為非洲意領厄立特利亞之良港。港口

與達拉克(Dahak)羣島。盛產真

馬蘭哈 【山名】

即舞臺山。在直隸省遵化縣城西五十

里。地跨長城內外。北接陰山及燕山。

氣象萬千。清代之東陵在焉。

馬蘇阿 Massowah 【島名】

東北亞非利加紅海中之一島。屬於意

大利。

馬加多科 Magdoso 【都邑名】

一作英地須(Mogham)。位於非洲

東部。為意領索馬利蘭之首邑。且為

重要之貿易港。

馬尼多巴 Manitoba

【地方名】英領加拿大中部之一州。

地多沼澤。首府曰溫尼伯。【湖名】

在馬尼多巴西南部。東與溫尼伯湖相

接。北通溫寧哥斯湖。長一百十哩。

馬尼希基 Manihiki 【羣島名】

大洋洲羣島之一。為英所領。隸屬新

西蘭。島民以採集貝珠員為生業。產

椰子、乾核。

馬布刺結 Malpague 【鎮名】

法國西諸爾德州之一鎮。西紀一七〇

九年。英吉利與荷爾同盟軍大破法軍

之地。

馬利亞納 Marianne 【羣島名】

屬大洋洲密克羅尼西亞。當加羅林羣

島之北。南北縱列。大小凡一十有五。

本西班牙領地。一八九九年。美西戰

爭之結果。其南境關島。割與美。而

其他諸島同年售與德。自經世界大戰

後。德拋棄其海外領土。故此羣島已

改由日本代管。

馬利波魯 Maryborough 【都

邑名】

在澳洲東部海岸。當布里斯伯尼之北。

鐵路一七〇哩。濱赫維灣(Hervey)。

輸出砂糖、木材等。

馬里尼斯 Malines 【都邑名】

一名美克林(Meelin)。位於比利時

都城布魯塞爾之北。跨遜尼河(Sonne)

。製造業以列斯(花邊)為著名。

馬拉巴爾 Malabar Coast 【海

岸名】

印度西南海岸之總名。

馬拉地塔 Maladetta 【山名】

西班牙及法國西接界之比利牛斯山最

高峯。高達一一八呎。

馬拉克許 *Marakesh* (Morocco) 【都邑名】

一名摩洛哥。為非洲摩洛哥南部的都城。外觀雖極壯麗。內部半屬飄零之古蹟。居民以從事製革著名。

馬拉開波 *Maracibo*

【湖名】在南美洲之北部。為委內瑞拉湖之尾圍。湖長百四十哩。廣七十哩。大部分為淡水湖。惟北部稍含鹽分。【海港名】在馬拉開波湖之西岸。港內水深。便於碇泊。

馬斯的里 *Maas-tricht* 【都邑名】

在荷蘭實土河左岸。一作實土的里支。有歐古為歐洲最堅城之一。出產石鐵。頗為著名。製造有紙革、毛織物、漆油、石粉、火礬等。

馬斯開脫 *Mascat* 【都邑名】

一作麥斯加(Mascat)。在阿刺伯半島之東部。為俄曼酋長國之首府。臨俄

曼海。

馬塞爾尼 *Mazanuni* 【河名】

流域亘於英領圭亞那之西部。河畔產金剛石。

馬達里納 *Magdalena* 【河名】

發源厄瓜多爾國之安達斯山麓。曲折北流。合高加(Gaona)河而入喀勒比海。延長凡九百里。雖急流難於航行。而為哥倫比亞國唯一之交通河系。且為南美洲物產豐饒。人口稠密之地。

馬爾代夫 *Maldiva* 【羣島名】

在錫蘭島西五百哩之海中。由十七環湖島而成。島之酋長。年納貢稅於錫蘭。而受其保護。人民航海貿易者甚衆。島內椰子樹繁茂。出產有椰子膏、栗、及其他果物。

馬爾美地 *Malnoy* 【都邑名】

在比利時之東南部。與德意志之蒙脫熱亞接壤。世界大戰前。為德國所領。一九一九年。凡爾賽和約。割歸於比。因比國提出於和會。以該地居民。純

係佛來米族。向屬於比。至一八一五年。始為德國占有故。

馬爾馬拉 *Marmara*

【海名】在小亞細亞半島西北與歐洲巴爾幹半島東部之間。南扼他大尼里海峽。北扼博斯普魯斯海峽。海權昔探諸土耳其。世界大戰後。此海屬於國際管理之下。【島名】即馬爾馬拉

馬爾薩拉 *Marsala* 【港名】

在意大利西西里島西北之一港。臨地中海。有鐵道與內地相連絡。

馬爾賽伊 *Marselles* (Marseille) 【都會名】

或譯馬賽。位法蘭西南境。地中海濱。蒙商巨賈。多集於是。汽船往來不絕。穀物、咖啡、革、綢、羊毛等。貿易甚盛。推為法之第一商埠。

馬薩諸塞 *Massachusetts* 【地方名】

一作麻沙朱色得士。在美國東部之一

州。沿大西洋海岸。面積八三二五方哩。境內多丘陵。惟東南稍低平。靴、棉織物、羊毛製品等。占全國第一位。首府曰波士敦。

馬品木迷類 【湖名】

一作麻利木海。古稱阿赫達池。在西藏阿里南部。藏人稱為聖地。直徑六十三里。西南深二百六十二尺。其部有礦泉水(即礦池)。皆屬淡水湖。兩湖之水。於地下相通云。

馬帖比理蘭 Mikobeland 【地

方名】

在非洲西南土哇南方。沿三比西河。地面廣闊。一八九〇年屬於英吉利。

馬達加斯加 Madagascar 【島

名】

位於非洲東海岸。隔美三鼻給海峽。與南領東非洲相對。長三千里。廣八百里。面積一百八十五萬方里。為非洲第一、世界第四大島。全土屬法。

馬爾地尼瓜 Maldives 【島

名】

為西印度羣島中。法國之主要領土。一九〇二年。因火山破裂。島之大部分。受其損害。出產有甘蔗、咖啡、椰子、椰草、棉花等。

馬爾貴薩斯 Marquesas 【羣島

名】

在南太平洋波里尼西亞羣島之一部。合大小十三島而成。大概為火山質。一八四二年以來。為法蘭西所保護。派官駐之。主要物產。為乾核、椰子、柑類。

馬維德勒西波 Meria Theros-

ipoli 【都市名】

匈牙利之一都市。其東多川流。為鐵道之中心。

高山

●都邑名日本飛騨大野郡之首邑。距岐阜一百八十餘里。人類稠密。風景困難。世稱小京都。產生林頗有名。
●【縣名】在日本備中川上郡。為古戰

場。

高止 Ghats 【山脈名】

一作合的山脈。為印度半島南部之大山脈。綿亘於東南海岸。分為東高止山、西高止山。西高止山出海面五千呎。東高止山則較低。

高平 【縣名】

舊屬山西省澤州府。今屬山西省襄寧道。在晉城(澤州)之北。長治之西南。地勢東連總石嶺山脈。西有熊耳山脈。南接龍甲山。北有秋峪嶺之支脈起伏。丹河流其城東。空氣乾燥。冬季甚寒。屢降大雪。本地養蠶業頗盛。以烏綾綢著名。鐵之鑄造業亦盛。縣北二十里。有長平縣。為戰國時白起坑趙卒之地。

高加 Cauca 【河名】

為科倫比亞國之馬達里納河之支流。延長九百哩。距離馬達里納河上源八哩。至達加洛亞。合馬達里納河。
高安 【縣名】

舊爲江西省瑞州府附郭首縣。今裁府留縣。屬贛陸道。縣城領約江北岸。在南昌之西南陸路百二十里。水路百八十里。清江之北陸路八十里。附近一帶。地勢頗高。錦江水置豐饒。舟行頗便。住民樵業。惟業商者亦不少。

高邑 【縣名】

舊屬直隸趙州。今屬直隸大名汛。南距柏鄉縣二十五里。通京漢鐵路。縣城在高邑站之東二里許。四面茫茫。一大平原。交通便利。農業亦盛。附近產棉花、麥、粟等。

高明 【縣名】

舊屬廣東肇慶府。民國初，屬廣東粵海道。縣城瀕西江支流浚江之北岸。西北渡西江以至高要（肇慶）。相距七十餘里。

高要 【縣名】

舊屬廣東肇慶府附郭首縣。民國初，裁府留縣。屬粵海道。城瀕西江北岸。

清光緒二十三年。中英條約。開爲起卸貨物口岸。地當兩廣要衝。扼西江門戶。古來東西有事。此爲必爭之地。貿易亦盛。多巨商大賈。輸出品有茶、磁器、及大理石等。

高苑 【縣名】

舊屬山東青州府。今屬山東濟南道。縣城位於小清河之北岸。舟楫暢通。

高唐 【縣名】

舊稱州。屬山東省東昌府。今改縣。屬山東省東臨道。縣城北通思縣。南達茌平。西南通臨清。爲山東棉花之集散地。輸出頗甚。

高徐 【鐵路名】

自山東省高密縣起。通至江蘇省徐州。爲華絡津浦膠濟之支線。初借日款。自太平洋會議後。允由吾國贖回。

高密 【縣名】

舊屬山東省膠州。今屬山東省膠東道。膠濟鐵路通過之。擬築之高徐鐵路即由此起點。以達江蘇省之徐州（銅山

縣。

高陵 【縣名】

舊屬陝西省西安府。今屬陝西省鹹陽道。縣城位於涇渭二水合流之北塋。西南距長安約百里。

高淳 【縣名】

舊屬江蘇省江寧府。今屬江蘇省金陵道。在江寧之南。縣城位於石臼湖與固城湖之間。西南與安徽接界。

高陽 【縣名】

舊屬直隸保定府。今屬直隸保定道。位於密苑（保定）之東。滹龍河之支流自西南來。至城之西南隅分爲二派。又至城之東北隅再合而向東北流。增水期。城門築堤防以免水浸。附近產棉花頗多。爲中心市場。

高郵

【縣名】舊屬江蘇揚州府。今屬江蘇淮揚道。在江都（揚州）之北水路約百〇六里。北至寶應約四十里。城內設有師範學校，水利工程學校，商業學

校、電報局、郵務局等。住民概業農。農產物有米及麻等。縣城瀟湘河之東岸。爲江北內河汽輪往來之所經。交通便利。◎【湖名】一名界首湖。當高郵縣境之西。北與寶應湖相通。東與運河相接。湖畔多爲良田。

高資 【鎮名】

在江蘇省丹徒縣西五十里。有高資港。瀆六江。與儀徵縣相接。又西爲句容縣。今通漕運水路。

高苗 【道名】

屬廣東省。治茂名縣。轄縣十一。茂名、電白、信宜、化、吳川、廉江、海康、遂溪、徐聞、陽江、陽春。於民國十年。進口裁撤。

高臺 【縣名】

舊屬甘肅省黨州。今屬甘肅省安黨道。縣城東北倚長城。西南有山丹河之支流。當甘、肅二州交通之要衝。農產以棉花爲多。

高標 【山名】

俗名老符頂。爲四川樂山縣城中最高處。上有萬景觀音二樓。登臨縱覽。全城在目。

高縣 【縣名】

舊屬四川敘州府。今屬四川永寧道。縣城多山地。陸路東通筠連。西南達筠連。東北達慶符。

高橋 【鎮名】

在江蘇省上海、寶山兩縣交界之處。市面繁盛。商舖雲集。

高加索 Caucasus 【山脈名】

爲歐亞兩洲天然境界之標幟。橫亘於裏海黑海之間。自西北斜向東南。長七百五十哩。其中央之最高峯。爲厄爾布魯士(Elbrus)。高出海面一萬八千四百二十五呎。

高昌廟 【鎮名】

在江蘇省上海縣城西南。江南製造局及江南造船所在焉。

高家堡 【鎮名】

屬甘肅靜寧縣。東距縣城五十一里。

地勢頗高。市街三面。繞以土壁。地質多礫。故水味苦鹹。

高碑店 【鎮名】

屬直隸新成縣轄城。其地昔有燕南趙北四字高碑。故名。今爲京漢鐵路經過之區。左近村落環拱。戶口繁盛。

高黎共山 【山名】

一稱高黎貢山。在雲南省騰衝縣東一百二十里。其脈盤紆怒江西岸。稱曰高黎共山。爲橫斷山脈最西之支。

高加索 Caucasus 【地方名】

昔爲俄領亞洲之高加索部。介於裏海黑海之間。南鄰波斯及土耳其。北接歐洲俄羅斯。北部稱內高加索。南部稱外高加索。自俄國革命後。南部成立二共和國。曰亞受格強、曰亞治亞。

高底利拉 Cordillera 【山系名】

爲連亘南北美洲西部多數山脈之總稱。凡落機山脈(Tooty)、加斯略特山脈(Castano)、塞拉尼華達(California Nevada)山脈、塞拉馬特勒山脈

(Ghara Munde) 等。皆包在內。即南亞安流斯山脈 (Anges) 亦附屬此山系。其間且擁有大高原、大盆地、大峽谷等。

烏什 【縣名】

屬新疆省阿克蘇道。舊稱庫。土人呼爲烏什吐爾番 (都會之意)。城頭塔烏什城河右岸。爲清乾隆時所建。往昔稱天山南麓繁盛之邑。今僅爲新疆省一小都會。

烏丹 【城名】

屬熱河區赤峰縣。在縣北百八十里。城爲清嘉慶時所建。周圍繞以土壁。舊爲內蒙東魯牛特地。今有赤峰分縣署。商店甚多。蒙古之牲畜雜貨。皆集於此。故貿易特盛。

烏台 Diah 【地方名】

一作猶德。美國西部之一州。位於高麗。木加利福尼亞州之一部。爲墨西哥所領。一八四四年。屬於美國。首府名鹹湖城 (Salt Lake City)。烏台湖

烏江

在鹹湖城之南二八哩。爲淡水湖。拔海約四四〇〇呎。

①【水名】長江之支流。爲貴州省最大之河流。一名黔江。或稱涪陵江。有二源。北曰六廣河。出草海。東北流於黔谷間。南曰三岔河。出花魚洞。東流黔谷間。兩源既合。東北流。左受湘江。右受清水江。東北流受洪渡等河。入四川境。北注大江。上流以水勢湍急。阻以苗獠。不便舟楫。惟思南縣以下。始可航行。爲川黔二省交通之要途。兩省貨物。航運頗盛。②【鎮名】在安徽和縣牛屯河附近。相傳項羽自刎於此。今市況尙繁盛。

烏衣 【鎮名】

在安徽全椒縣城四十五里。通津浦鐵路。車站在鎮外里許。爲皖境路綫之末站。將來浦信鐵路。起點於此。

烏拉

①【山名】在綏遠特別區之五原縣東南

百二十里。綿亘河套之北。足以遮蔽

塞屬。故氣候特暖。② Drah 【山脈

名】爲亞洲與歐洲之界山。縱貫南北。

長三千五百餘里。其最高峯達五千四

百呎。③【河名】俄羅斯之一河。源出

烏拉山脈南麓。曲折西南流。注入裏

海。共長七百八十里。產有鱈魚。其

烏得 【鎮名】

在外蒙古土謝圖汗東南境。距張家口一千零六十餘里。爲張庫西北路交通

要道。今通長途汽車。並設有電報局。

烏程 【舊縣名】

舊屬浙江湖州府。與歸安同爲附郭首

縣。今改併吳興縣。詳吳興條。

烏都 【山名】

在直隸遷安縣東北百五十里。一名都

山。山高五千尺。爲盧龍塞之鎮山。

烏雲 【舊縣名】

屬黑龍江省。今廢。改爲設治局。屬

黑河道。地濱黑龍江西岸。

烏黎 Uri 【都邑名】

在瑞士南部。產森林有名。

烏德 Oudh 【都邑名】

英領印度之孟買拉之一邑。自恆河之

北互於下喜馬拉雅山系。為世界人口

最稠密之地。農業發達。盛產米麥。

織出品以此為大宗。

烏龍 【山名】

在江蘇省江寧城東北三十餘里。逼近

省垣。為金陵內戶。棲霞巖畔。棲霞

之下。為石埭橋。西上為草鞋夾東口。

與大江合流處。江面甚狹。與燕子磯

諸墩。互相倚角。

烏鎮 【鎮名】

在浙江吳興縣東南九十里。唐時鎮海

節使李錡反。有將軍烏絳者。戰死於

此。鎮因以名。地當江浙之交。與吳

江、涇、界壤相接。

烏蘇 【縣名】

舊稱庫爾喀則烏蘇。屬新疆省。今

改縣。並更名。初屬迪化道。民國三

年。改屬塔城道。地居天山北麓。奎

屯河。固爾圖河。察流境內。城據奎

屯河西岸。舊名綠慶城。

烏蘭 【河名】

(甲)出甘肅黃德縣西南邊境。西北流

經青海。入於黃河。(乙)在青海西部。

源出烏蘭池。西流折北為波羅河。入

於木魯烏蘇河。

烏卜盧 Upolu 【島名】

在西南太平洋薩摩亞羣島之第二大島。

在海峽東之東南。周圍一四〇哩。面

積五五〇方哩。島中山地亦多肥沃。

屬於英吉利。

烏干達 Uganda 【地方名】

為英領東非洲保護地之一。土地頗饒。

產象牙、皮革、木材、橡皮等。礦產

亦多。有航行尼羅河之汽船。遠其北

部。鐵道自維多利亞湖達印度洋岸。

烏克蘭 Ukraine 【國名】

烏克蘭之名。為波蘭語。即邊境之意。

其地當小俄羅斯境。及南俄羅斯之一

部。當中古時為基輔(Kiev)王國。十

七世紀初。次第併入俄國。自俄國革

命後。即宣言獨立。占地尼伯河流域。

產糧有餘。以產小麥著稱。有俄國穀

倉之譽。今為蘇維埃聯邦之一。

烏的尼 Dinao 【地方名】

在意大利東北部之一州。面積二五四

一方哩。

烏倫古

【湖名】一稱烏倫古泊。或稱布倫托

海。在新疆省阿山道西境界上。烏倫

古河注入之。【河名】發源外蒙古科

布多西北阿爾泰山東南麓。上源有二。

東曰布勒提河。西曰臣吉里河。南流

二源既合。折而西流。為烏倫古河。

橫貫新疆省阿山道南境。注入烏倫古

湖。

烏脫加 Uta 【都會名】

(甲)合衆國紐約州之都會。乾酪市場。

有名於世。居民稠密。(乙)北非利

加之都會。

烏喇特 【部落名】

一作吳喇忒。在歸綏西三百六十里。黃河北流。分前中後三旗。阿會盟於烏爾素布。清時於其東置五原廳。今改爲縣。屬綏遠特別區域。

烏路圭 Uruguay

●【河名】發源於巴西之南隅。流於烏路圭國與阿根廷國之間。適合於拉巴拉他河。流長一千哩。河口二百哩間。汽船通焉。●【國名】爲南美共和國之一。幅員之小。爲南美諸國最。

烏爾木 Urmu 【都邑名】

鐵爾斯。在威爾敦孫都。位於多爾河與伊勒河會合處。

烏爾曼 Urmu 【都邑名】

即庫倫。或稱達庫倫(大市街之意)。西人稱爲烏爾曼。詳庫倫條

烏蘇里 【江名】

源出俄屬濱州嶺赫特山脈。曲曲西北流。入吉林省。轉而北流。入黑龍江。爲中俄天然分界水(烏蘇里江以

東之地。滿咸豐十年。割讓於俄)。所受支流。有松阿察河。穆稜河。撈力河等。其大部分可航行小輪船及小舟。且魚無類。全長千五百里。

烏蘭嶺 【山名】

(甲)在青海東部布隆吉爾河之北。(乙)在新疆塔城縣東境。即塔爾巴哈台山脈之嶺也。

烏布薩拉 Ubsala 【都邑名】

瑞典國東部烏布薩拉州之首邑。羅斯德哥爾摩之西北約二〇哩。有著名之大學及圖書館。維特式之建築甚多。

烏布薩泊 【湖名】

爲外蒙古最大之湖。長約二百里。闊約百餘里。跨科布多杜爾伯特部。帖新河自札薩克圖汗部西流潑焉。

烏赤別里 【山名】

一作烏仔別里。即蔥嶺之南支。在新羅西境。與俄領費爾干之分界山。亦即我國塔里木河發地與俄國錫爾阿蘇兩河發地之分水嶺。清光緒十年。中

俄喀什噶爾界約。即以此山口爲兩國之界。乃舉者嶺以西諸地。屬於俄境。

烏拉斯克 Ural'sk 【都邑名】

俄國哥羅克(Coaks)之都會。在烏拉河(Ural)畔。人口殷繁。

烏珠穆沁 【部落名】

爲察哈爾汗族。分左右翼旗。舊屬內蒙古錫林郭勒盟。今爲察哈爾特別區域轄境。

烏得拿特 Udenarde 【都邑名】

比利時之一都邑。在干約之南一五哩。有十六世紀之市役所及古寺院。

烏開雅利 Ukonai 【河名】

發源於秘魯山地。北流與亞馬孫河上流會合。全長千三百哩。可通舟楫者。達三百二十五哩。

烏德勒支 Utrecht 【都邑名】

一作烏的利希脫。在荷蘭西境。臨萊因河支流。爲商業地。亦爲國防上之要區。並有著名之大學。商工業俱盛。

烏魯木齊

製造毛紗、及天鵝絨。

●【地名】即今新疆省之迪化縣治。回語爭圖之義。準回二部。皆屬於此。

故名。今屬新疆省會。●【嶺名】為天山脈東部之支脈。高峯達一萬餘尺。在烏魯木齊之東。天山支脈中最重要之山。

烏魯克程 【河名】

烏魯克程古語大也。故亦稱大克程河。源出外蒙古庫蘇古爾泊。曲曲西北流。至貝克穆爾諸水。又折而北流。入俄屬伊爾庫次克州。為西伯利亞葉尼塞河之源。長約二千餘里。

烏爾木倫 【河名】

(甲) 在山西府化城南。即古紫河。(乙) 在蒙古鄂爾多斯左翼中旗東境。出於阿穆尼厄庫山。東流經和碩特旗。納十餘水。入甘肅省。至大通縣北。為大通河。

烏爾布通 【山名】

在熱河特別區赤峯縣之東南。清康熙時。收噶爾丹兵於此。

烏爾哈達 【山名】

譯音紅山。亦即赤峯之意。在熱河區赤峯縣治東北五里。清乾隆時置烏爾哈達廳於此。

烏爾腦包 【鎮名】

在綏遠特別區之包頭鎮西北四百里。舊屬烏喇特旗。為河套一帶商務繁萃之區。

烏蘇納特 Sumata 【郡邑名】

位於裏海之東岸。昔為俄羅斯外裏海州之一邑。外裏海鐵路。起工時以此地為起點。嗣因濬灣水淺。船舶之出入不便。乃改至克拉斯諾伏達斯克。

烏里雅蘇台

●【地名】在外蒙古三音諾顏西境。清時有定邊左副將軍駐之。今設參贊。轉烏梁海諸部落。地當科布多烏梁海之中樞。為蒙古之重鎮。清光緒七年。

中俄伊犁條約開為領埠。●【水名】凡三處。(甲) 在烏里雅蘇台之南。入伊魯河。(乙) 在科布多之北。入阿拉克河。(丙) 在直隸赤峯縣西。入克爾河。

烏梁素海子 【湖名】

在綏遠區之烏爾腦包之東南。黃河溢焉。

烏爾圖韓農 【河名】

在熱河特別區之林西縣。源出巴顏烏蘭峯。東流經博羅和屯(即遼陽漢府故址)。會枯爾圖河。入開魯縣界。與達布蘇圖河合。流為洮。

烏爾察布盟 【部落名】

包括內蒙古四子部落(二旗)、茂明安(二旗)、烏喇特(前中後三旗)、喀爾喀右翼(一旗)。合為烏爾察布盟。所屬共四部六旗。今屬綏遠特別區域。其所在地。位於戈壁沙漠之南。山西之西北。鄂爾多斯部之北。陰山脈之陰。土壤肥沃。牧草繁茂。中多井泉。

適於耕牧之地甚多。
烏雲和爾冬吉 【山名】

爲東興安嶺之支阜。綿亙於黑龍江省嫩江縣東南。爲黑省之著名火山。清康熙時。曾噴火焰。日夜鳴動。歷四十里。周圍噴出之石片碎礫。積成一山。約歷一年。其勢漸消。自後不復噴火。

特文德 Dewart 【河名】

澳洲東南部之塔斯馬尼亞島之長流。由中央南流。注入新托木灣 (Tasman)。全長約百九十四哩。

特里屯 【島名】

一稱土素務島。在廣東省南海中。爲西沙羣島之一。其位置最南。故是島爲我國極南之界點。

特拉佛 Dave 【河名】

源出奧地利亞南部之的羅爾州阿爾卑斯山東麓。曲折東流。爲奧匈二國與互哥斯拉夫之境界。又東流會羅河 (Rava)。至互哥澤城。自爾格來得北流。

注入多羅河。長三百八十哩。
特倫特 Trent 【都邑名】

一作德林多 (Trento)。舊爲奧地利西南部之特倫的諾州 (Trentino) 主要都邑。沿亞地俱 (Adige) 河畔。不利那鐵路。有十五世紀之大寺院。自一九二〇年。大戰之結果。與的羅爾州南部皆割於意大利。

特羅斯 Delos 【島名】

希臘多島海中著名之小島。昔爲亞伯羅及亞美士之生地。一時爲靈拜地之中心。今住民稀少。惟牧羊之民。稍有數在云。

特尼斯特 Drislar 【河名】

發源喀爾巴汗山。流入俄羅斯。今爲羅馬尼亞分界之地。東南流。注於黑海。流程凡六百五十哩。

特里弗斯 Treves 【都邑名】

一作特里爾 (Trier)。德意志來因州南部之首邑。瀕摩塞爾河 (Mosel) 南岸。羅馬時代之古物甚多。爲北部歐

洲所不及。一八一四年。始屬普魯士。自世界大戰後。爲協約國駐軍地之勢力範圍。

特里尼達 Trinidad

【島名】(甲)爲英領小安提利斯羣島中最大之島。與東北之多巴哥 (Tobago) 島。共爲一管區。當委內瑞拉之巴利 (Paria) 灣口。島之西岸。有良港曰西班。英之領事駐此。輸出物以砂糖、煙草、加啡、椰子等爲大宗。

其特產以土產椰香名。一四九六年。爲哥倫布所發見。一五八八年。爲西班牙領土。嗣於一七九七年。爲英吉利占領。(乙)在南大西洋中。英吉利所領之一小島。一八九五年。爲英國所割讓。

【都邑名】爲美國哥羅拉多州南部之一邑。爲鐵道之中心地。有製鐵板所。附近產鐵甚富。其他出產以蘆葦、及家畜等之貿易甚盛。

【港名】在古巴島之中央。南海岸之要港。面加勒比海。輸出以砂糖、蜂蜜

特來斯特 Trieste 【海港名】

為著名。附近產石礦乳礦。
一作的里雅斯德。為奧地利西南部第一要港。濱特來斯特灣。十八世紀。為自由市。可由鐵道以達維也納。及其他內地都會。港口有廣大之造船所。又製造業盛行。與意大利、俄羅斯、希臘、及東方諸國。通商甚盛。自世界大戰之結果。一九一九年。依倫敦條約。屬於意大利。

特根爾圭 Dunkerque 【港名】

法屬西極北之港。面多維爾海峽。貿易及製造業盛大。

特望波脫 Devonport 【郡邑名】

在英國倫敦之西南。設有鎮守府。為大艦廠所在地。設備完全。以軍港在普里茅斯 (Plymouth)。亦稱普里茅斯軍港。

特穆斯發 Demersar 【郡邑名】

為何牙利自由之都市。在巴納特 (Banat) 之東北。築有堅固之城郭。

其他有演劇場、小學校、專門學校、病院。出產為麵粉、絹、紙、羊毛等。世界大戰後。割讓於羅馬尼亞。

特拉拿枯拉 Trinakria 【地名】

西西里島 (Sicily) 之別名。即三碑角之嶺也。

特古西哥爾巴 Tegucigalpa 【都會名】

中美洲國都拉斯國之部城。附近產銀鐵。鐵路通至聖加悉灣。商況頗振。

特里斯坦達科那 Tristan Da Cunha 【島名】

為大西洋亞森森島以下三羣島中最大之島。在非洲好望角南千七百哩。地味瘠薄。係火山島。產業僅畜牧牛羊。栽種馬鈴薯而已。屬英吉利。

恭城 【縣名】

舊屬廣西平樂府。今屬廣西桂林道。縣城位於桂江支流黃泥江與放水之會流點。東南通至平樂。東西北三面則多山地。路皆險阻。

悅來 【鎮名】

即今吉林省樺川縣治舊稱。

悅城 【鎮名】

屬廣東高要縣 (肇慶)。距睦步鎮三十二里。位於西江之左岸。出產品有香木、藥草、及竹器。竹細工為廣東各地之最。

息烽 【縣名】

舊稱普鏡。為貴州省貴陽府附郭首縣。今移治息烽地方。改今名。屬黔中道。在貴州之北。烏江之南。當遠播至貴陽之要道。

息縣 【縣名】

舊屬河南省光州。今屬河南省汝陽道。縣城瀕淮河上流之北岸。水勢湍激。不便行舟。陸路則東南達潢川 (光州)。西北達汝南。

息利我 Congo 【島名】

一作色利果島。位於希臘之南部地中海中。為火山質所成。

恩平 【縣名】

舊屬廣東省韶慶府。民國初，屬廣東省粵海道。縣城西北南三面多山。陸路東至開平。西北至新興。西南經那龍鎮以達陽江。

恩施 【縣名】

舊為湖北省施南府附郭首縣。民國初元。裁府併縣。屬荊南道。民國十一年。改屬施鶴道。城瀕清江右岸。為入湘要衝。惟道路險惡。交通頗形不便。

恩陽 【縣名】

舊屬廣西省百色廳。今屬廣西省田南道。縣城位於右江之南岸。由右江上溯。距百色八十餘里。下流通至奉議。其間有小舟往來。

恩隆 【縣名】

舊屬廣西百色廳。今屬廣西田南道。土名平馬。在右江之左岸。西北距百色二百九十里。為本地方商業之中心。設有稅務局。右江上下船舶。必於此處檢査。土產有米、豆、糖、竹、廣

楠木、白花樹、皮、棉花、紙等。

恩遂 【縣名】

屬川邊特別區域。舊稱縣。縣城西南多山地。陸路當昌都(察木多)碩督(碩督多)交通之要衝。

恩縣 【縣名】

舊屬山東省東昌府。今屬山東省東臨道。縣境介於老黃河、馬頰河之間。水利頗饒。農業品以棉花為大宗。產梨尤佳。

恩達瓦賴 Unterwaden 【都邑名】

瑞士中部之都會。阿爾卑斯最高峯在其地。

茶山

●【山名】在江西省上饒縣北。相傳唐時陸鴻漸居此。環植茶。山有陸羽泉。稱為天下第一泉。●【土司地名】明置長官司。在今雲南騰衝縣北。高黎貢山之西。

茶花 【關隘名】

在福建省邵武縣西南。

茶陵 【縣名】

舊為州。屬湖南長沙府。民國初，改縣。屬湖南湘江道。縣城位於沅水支流之左岸。

草海 【湖名】

在貴州省威寧縣西境。七星河出焉。迤東為六神河。為貴州烏江之上源。

草堰 【鹽場名】

在江蘇東臺縣城之北二十五里。為交通之要道。惟市況頗形寂寥。物產以鹽為最著。

草灘 【鎮名】

在陝西省長安縣。北界三原，溼陽兩縣。地當孔道。商務殷繁。現擬設縣。佐於此。

茗盈 【舊土州名】

屬廣西省鎮南道。今與龍英土州合併。改為龍茗縣。

荔枝 【灣名】

在廣東番禺城西。為珠江之灣。荔枝

夾岸。白蕪湖濱。風景勝絕。

荊波 【鎮名】

舊屬貴州都勻府。今屬貴州黔中道。以產蘆葦著名。

荊浦 【縣名】

舊屬廣西平樂府。今屬廣西桂林道。縣城位於桂江支流修江之北岸。東南

連多山嶺（屬冠峯）。交通維艱。

茶黃灣 【港名】

在江蘇省江都縣東北十五里。昔吳王開邗溝通運河。以地有茶黃村。故名。

今亦名灣頭。

茨中村 【土目地名】

屬雲南省騰越道。

茨木町 【都邑名】

日本大阪之北。居民稠密。有東海遠東鐵路車站。

荆山 【山脈名】

(甲)在湖北南漳縣西南。為漳水所出。昔卞和得玉於楚荆山。即此。(乙)在河南開陽縣南。亦名覆釜山。昔黃帝

採首山之銅。鑄三冊於荆山之陽。(丙)在陝西富平縣西南。書稱道濟及峽。至於荆山者是也。(丁)在安徽懷遠縣西南。與當塗山夾淮相對。

荆州 【舊府名】

屬湖北省。民國廢。今江陵縣即其舊治。

荆門

①山名在湖北宜昌縣西北五十里。大江南岸。與北岸虎牙山相對。上合下開。為大江絕險處。②縣名。舊為直隸州。屬湖北。民國初改縣。屬湖北襄陽道。民國十一年。改屬荆宜道。

城當荆襄驛路之衝。商業頗盛。縣西北有荆山。與伯夷山相接。

荆宜 【道名】

屬湖北省。治宜昌縣。轄縣十六。宜昌、江陵、公安、石首、監利、松滋、枝江、宜都、長陽、興山、巴東、五峯、秭歸、荊門、當陽、遠安。民國初為荆南道。民國十一年。改稱荆宜。以

恩施、宜恩、鄂七縣。劃入施鶴道。而以襄陽道屬之荆門三縣。加入此道。

荆紫 【關隘名】

當陝豫二省交界。為西北與東南交通之關鍵。往歲白匪猖獗。西擾秦隴。即出此道。

荆溪

①水名在江蘇省宜興縣城南。其在城西者。亦曰西溪。在城東者曰東溪。凡廣鶴、深陽、金壇并縣西諸山澗之水。匯於西溪。北達運河。東達太湖。

②舊縣名。舊與宜興縣同界。今併入宜興縣。

鈞突 【泉名】

在山東歷城縣西南。一名瀑流。平地有泉湧出。高或數尺。北注於泲水。濟南名泉。以此為最著。為濟水伏流重發處。

蚌埠 【鎮名】

在安徽鳳陽縣城西北二十五里。一名大蚌埠。或蚌步集。為淮水入縣境之

處。軌橋錯列。貿易頗繁。自津浦通
路後。更形殷盛。

吳州 【舊廳名】

即今湖南省光縣。

吳縣 【縣名】

舊爲湖南吳州臨治。今改縣。屬辰沅
道。縣城位澧水北岸。溪山阻絕。爲
湘西門戶。

晏城 【鎮名】

在山東齊河縣城西北里許。本爲九省
通衢。濱臨黃河。爲有名之市鎮。津
浦鐵路站。距離一里。

晉水 【水名】

源出山西太原縣西境。分三渠。東流
入汾河。一稱晉渠。

晉江

【縣名】屬福建省廈門府。舊爲泉州
府府郭首縣。今裁府留縣。城瀕晉江
之口。頗爲繁榮。外國之貿易亦盛。
惟因晉江淤淺。不便水運。自廈門開
埠後。商況遂非昔比。縣北有浴陽橋。

爲宋時所建。工程頗鉅。兩岸植松數
十里。濃陰夾道。風景絕佳。【水
名】發源於福建安溪縣北境。東南流。
折而東。曰大蓋溪。至美林山麓。分
二派。一南流入圓頭潭。一東流至晉
江縣東。入泉州灣。

晉州 【郡邑名】

朝鮮慶尙南道之首邑。京城之南方。
產紙、麻、絨等。

晉城 【縣名】

屬山西省襄寧道。原名鳳臺。爲澤州
府治。今裁府留縣。並更今名。地勢
東倚太行。中貫丹水。山高谷深。路
徑險仄。當晉豫之衝。城據丹水支流
白水上源。道清鐵路。將展築至此。
商業交通。更富改觀。產煤甚富。爲
山西冠。

晉寧 【縣名】

舊稱州。屬雲南省雲南府。今改縣。
屬雲南省滇中道。縣城西瀕滇池。農
田頗資灌溉。東境多山。陸路北通呈

晉縣 【縣名】

直隸保定道。在正定之東約百里。附
近土地豐饒。農產物富穰。而棉花尤
爲本邑貨物集散之大宗。

容江 【水名】

在廣西容縣南。源出北流縣境之綠藍
山。流入塘。又東合於緝江。

容城 【縣名】

舊屬直隸保定府。今屬直隸保定道。
保定(清苑)之東北。附近地勢平坦。
不見山丘。即所謂直隸中部平野。出產
有高梁、粟等。而高粱酒之釀造尤盛。

容縣 【縣名】

舊屬廣西梧州府。今屬廣西蒼梧道。
縣城瀕西江支流容江之西北岸。東北
通至藤縣。西南達北流。西北則有大
容山之環繞。不便交通。

宮古

【郡邑名】日本陸中下關伊那之首邑

●開伊川之北岸。人煙稠密。【島名】琉球羣島之一。宮古，大神，池間，伊良部，下地，米間等諸島。又最大島宮古島。周圍六十六里餘。島內平坦沃壤。農產物頗多。

宮津

●【地名】爲日本海最良港之一。在宮津灣內。航行之船舶。亦皆泊於此。商業頗盛。附近有天橋立。爲橫砂洲灣內之一大長橋。風景勝絕。爲日本三景之一。●【都邑名】日本丹後與對馬之首都。臨宮津灣。物產有絹布、蠶絲等。

皋蘭

●【縣名】舊爲甘肅蘭州府附郭首縣。今設府留縣。屬蘭山道。城當黃河南岸。皋蘭山麓。爲甘肅省會。實我國西陲一大重鎮。市肆殷繁。多巨商大賈。號宅、煙草。輸出甚盛。城北關外。當黃河上。近築鐵橋。以便交通。●【山名】在皋蘭城南五里。左右環峙。

長三十餘里。東西兩崖。瀑布飛花。泉味甘芳。

迷易街

【鎮名】

在四川西南邊境。介於雅羅江與安寧河之間。爲合理縣所轄。設有郵局。

迷梯克藏

【河名】

一稱曉招木倫河。源出西藏前藏之達梯克池。曲曲西南流。經拉薩城。又西南入雅魯藏布江。長一千三百里。

拿掃

【都邑名】

在安得羅斯 (Andros) 島。爲英領巴哈馬羣島之首府。出產物有海綿、貝殼、珍珠、等。

捕魚兒海

【湖名】

(甲)一稱達里泊。在熱河克什克騰旗西北。察哈爾阿巴噶那右旗之南。周百餘里。盛產魚族水禽。附近諸部。咸賴其利。爲內蒙古著名之湖。(乙)

即貝爾池。在黑龍江省呼倫縣西南。詳貝爾池條。

挪威

【國名】

位歐羅巴西北斯堪的納維亞半島之上。爲一立憲王國。初與丹麥瑞典共爲一國。旋與瑞典合爲雙立君主國。一九〇五年。又分面爲二。全境地勢多山。海岸曲折。附近多島嶼。出產良木及魚類頗多。住民概爲日耳曼種族。

挪敦漢

【都邑名】

爲英格蘭之一都邑。在倫敦之西北一五哩。足踏車及皮革等製造業頗盛。

挨米利亞

【地方名】

意大利中部之一州。其南面多山地。爲波河北岸。地甚肥沃。

挨舍克斯

【都邑名】

在英吉利東南部之一島。人民以農業爲生。釀造葡萄酒甚多。有著名科爾尼河 (Corn) 之杜鰲。

娘子

【關隘名】

亦曰葦澤關。即唐之承天軍。俗稱娘子關。以斯女祠而名。在山西平定縣東北八十里。自昔爲太原恆山之界。

距太原三百五十里。

峨眉

【山名】在四川峨眉縣西南。兩山相對。有如峨眉。故又名峨眉。中間特起三峯。有大峨小峨中峨之稱。介於大江大金川之間。最高達一萬一百餘尺。其上寺院甚多。爲蒼黃顯靈之地。頂巔參拜者不絕。惟中國三大佛教聖地之一。此外在兩建之歸化、恭寧、廣西之崇善、河南之炳縣。皆有同名之山。惟不甚著名。①【縣名】舊屬四川嘉定府。今屬四川建昌道。峨眉山即在其西北。縣以此名。

峨邊

【縣名】舊屬峨。屬四川嘉定府。今改縣。屬四川建昌道。縣城位於大渡河之南。

兩岸與峨眉山相望。南接多山(大涼山脈)。交通難製。

峴山

【山名】在湖北襄陽縣南。亦曰峴首山。晉羊祜鎮襄陽。嘗登之。祈卒。後人立碑。

其地。望者悲感。謂之墮淚碑。

峽江

【縣名】舊屬江西臨江府。今屬江西贛渡道。縣城瀕贛江西岸。贛江自漢安至此。中有十八灘。兩岸皆峻。突兀如屏。故有峽江之名。①【水名】(甲)長江自四川嘉慶峽而下。以至奉節。統謂之峽江。兩岸重巖疊嶂。蔽日隱天。爲四川之險要。(乙)在歐洲挪威西部海岸。因分水嶺接近海岸。到處斷崖絕壁。因成所謂峽江(Fjord)。最大者水深二千八百呎。兩岸絕壁六千呎。深約百呎。又謂之峽灣。

峽陽

【鎮名】一名下洋。在福建延平之西北七十里。距洋口之下流二十里。位閩江之左岸。帆船多碇泊於下流一里之地。市街倚壁。出產有紅茶、煙草。南平縣設分署於此。

峯市

【鎮名】在福建長汀縣南部。位於汀江右岸。

爲閩省西部山中之一邑。故名峯市。惟市街近汀江沿岸。故帆船運物。多於此集載。紙類、煙草、木材之輸出甚盛。商業甚形活潑。

峯山町

【郡邑名】

島南

【郡邑名】

日本長崎之南。人口殷繁。產煙草。

荷克樓

Hak Chai 【郡邑名】

合衆國威士干遜州(Whitman)之郡邑。在泰配華河(Chinnow)畔。產出木材頗盛。

荷勒耳

Orel 【郡邑名】

俄國之荷耳可夫州之河。流長一三〇哩。後合於地尼伯河。

【地方名】中央俄羅斯之一州。面積一八〇四二方哩。①【郡邑名】在俄國莫斯科之西南二四三哩。窩瓦河畔。市之中央有一大市場。希臘及俄羅斯之商船輻輳於茲。

荷爾良 Orleans 【都邑名】

一作勃爾運斯。位於法國中部。在巴黎西南七十五哩之羅亞爾河上。占形勝之地。羊毛、葡萄酒、穀物、材木等之商業甚盛。

荷蘭日 Orange

【地方名】或譯稱河濱民地。為南非聯邦之一。曾為獨立之小共和國。以助脫蘭士哇獨立。為英所滅。①【都邑名】(甲)法蘭西波克耳州之一邑。多古代之建築物。最著者。為羅馬凱旋門。宏大之石工。為世所稱。(乙)在英國紐折爾西州之郡府。距紐約之西一三哩。②【河名】譯音橫河。為非洲南部之大河。發源巴薩教爾。橫貫英領利蘭日殖民地及開普殖民地之北部。至南非洲南部。注入大西洋。全長達一千一百哩。惟流域狹隘陸之巖谷。故水量減少。河口有沙堤之障礙。僅迎小舟。航行不便。

荷利薩巴 Orizaba 【山名】

為墨西哥之委拉克路斯州之火山。高逾一萬八千二百餘呎。

荷格斯堡 Augsburg 【都邑名】

德國之巴伐利亞之都會。沿里子(Daach)河。商業甚盛。

荷勒諾哥 Orinoco 【河名】

源出南美安達斯山東麓。東流四千餘里。入加勒比海。其大部分在委內瑞拉境內。支渠無數。惜中流多灘。不利行舟。

荷斯德音 Holstein 【地方名】

本作荷斯丁。在德意志北部。與日德蘭半島連類處。迤北接石勒新維格。一八六六年。共為丹麥所領。自一八六六年後。割讓於德意志。

荷維亞多 Oviedo 【地方名】

為西班牙北部之一邑。面積四〇九一方哩。首府同名。距比斯開灣海岸一六哩。製鐵業頗盛。

荷格斯佛特 Oxford 【都會名】

或譯牛津。位英京倫敦西北百五十里

之遙。有著名之荷格斯佛爾大學。生徒達二千餘人。

荷威爾義塞爾 Oryen'ssai 【地方名】

尼柔蘭(荷蘭)東北之一州。面積二九一方哩。

庫車 【縣名】

屬新疆省阿克蘇道。舊稱州。城名鞏平。漢塞爾特彥河右岸。設有電信局。縣境為漢唐以來之龜茲地。名勝古蹟頗多。城西千佛洞之刻佛並備。城北丁谷山之古剎等。為佛教史上之要地。

庫頁 Karafuto

【島名】日本稱為樺太。俄人稱為薩哈連(Sakhalin)。在黑龍江口東方。本為我國領土。清時以其荒僻。不事拓殖。遂為俄日所分據。嗣俄人以千島諸島與日本互易。此島遂完全屬俄。迨日俄爭戰結果。俄復以島之南半部。北緯五十度以南割歸日本。自俄國大革命後。一九二〇年。日乘西伯利亞

紛擾之際。更進佔本島之北半部。①
【山脈名】一稱棒太山脈。由庫頁島出
發。經興夷島。至日本本州島南端而
盡。

庫倫 【郡邑名】

在外蒙古土藩國汗北境。位於圖拉河
上。蒙古語謂城垣之意。四圍植樹木
構。以爲堡障。西名烏爾茲(Urga)。
爲喇嘛教之中心。我國邊設都護使。
籌邊使。領使駐此。庫倫活佛(普
布律丹呼圖克圖)所居宮殿。壯麗繁
榮。設拜者甚衆。街市繁盛。清咸豐
十年。中俄理源續約。開爲商埠。輸
出以磚茶爲大宗。牲畜、煙草、綿布
等次之。

庫勒 【山脈名】

爲長白山脈之分支。盤亘於吉林省之
西南境。起頂爲庫勒嶺。南與奉天接
界。爲伊爾哈雅龍山。東入延吉近嶺
爲老嶺。

庫琛 Kuching 【地方名】

中外地名辭典 十畫 庫

一作哥金。或名薩拉克(Shirak)。
在馬來羣島之婆羅洲西北部。而中國
海。南接荷領婆羅洲。昔爲酋長領土。
一八八八年。改屬英領。地味肥沃。
產砂糖、椰子、米、茶、護膜(橡皮)
等。並富於鑛物。產安的母尼、水銀、
金、石炭等。與新加坡貿易甚盛。首
邑同名。

庫爾 Kur 【河名】

爲外高加索之主要河流。發源於黑海
附近。上流東北向。折而東南流。流
溉東高加索之南部。與自南方亞美尼
亞來之一支流阿拉斯河合。注入裏海。
長五百二十哩。

庫倫特 【山名】

在科布多境。阿爾泰山(譯音金山)之
山巔。西域水道記曰海喇圖。又曰庫
爾圖。一番之轉耳。即今圖庫倫特山
口至常基斯阿瓦赤山口一段。

庫爾干 Kurgan 【郡邑名】

在西伯利亞西部之一小郡邑。在阿浦

河上流。鄂穆斯克西部。西伯利鐵道
通過此地。

庫爾勒 【城名】

在新疆尉犁縣城北。今設縣佐於此。

庫爾蘭 Kurland 【地方名】

一作哥爾蘭(Courland)。亦作高蘭。
舊爲俄羅斯波羅的海沿岸之一州。今
屬拉脫維亞(Latvia)新共和國境內。
地瀕里加(Riga)灣。沿岸土地低
平。富於森林湖沼。產農具、鐵器、
皮革、棉布等。

庫拉薩俄 Curaco 【羣島名】

爲荷屬所領之小安提利斯羣島。羅列
於委內瑞拉海岸。產物以玉蜀黍、豆
類、家畜、食鹽、石灰等爲主要品。

庫庫諾爾 【湖名】

即普海。爲蒙古人之稱。亦作庫庫卓
爾。類類湖兒。庫庫諾爾音黑。諸爾
即湖海之意。

庫蘇古爾 【湖名】

在外蒙古唐努烏達海東境。長一百六十里。廣六十里。為外蒙古第一巨溪。唐魯克穆河。源流於此。中有島嶼。澤湖皆山。

庫克司海文 **Qulqayev** 【港名】

鎮國西北兩港。在漢保西北。湖易北河口之南岸。為交通重要之地。

庫爾狄斯坦 **Kurdistan** 【地方名】

在亞洲土耳其之東部。位伊蘭高原。與波斯接界。今亞美尼亞國之東南境。地勢多山。據底格里、幼發拉的斯二河之上流。產煤、皮革、牛、羊、毛等。

庫爾喀喇烏蘇 【舊地名】

屬新疆省。城名麗蘇。今為烏蘇縣。屬新疆塔城道。

釜山

①【山名】在今直隸保安縣西南。上古時黃帝合符於釜山。即此。② **Fusan**

【蘭埠名】一名釜山浦。在朝鮮慶尚道

之東南海岸。洛東江口。臨朝鮮海峽。為日韓交通之區。商業甚盛。我有領事駐此。

秦安 【縣名】

舊屬甘肅秦州。今屬甘肅渭川道。北有成紀故城。相傳為太昊伏羲氏生地。東北為隴巖據天水。與光武爭戰之處。

秦州 【舊州名】

舊為鞏州。屬甘肅省。民國改置。今天水縣。其舊治也。

秦郊 【鎮名】

在陝西南鄭縣城西三十里。街長十餘里。建築整麗。有神仙街之名。

秦淮 【河名】

源出江蘇溧水縣。西北流經江寧縣城南。河為秦始皇所鑿。故名。城南之水皆匯於此。今為江寧名勝之一。

秦郵 【地名】

即今江蘇高郵縣。秦時築郵亭於此。故名。

秦嶺 【山脈名】

為北嶺山脈之正幹。起自甘肅天水。終於河南陝縣。橫亘於陝西中央。介涇渭漢河之間。為一大分水嶺。凡終南、太華、太白、商山、以及崑崙、朱圜諸山。皆屬焉。此山脈為復嶺山麓。支脈整齊。山南傾斜緩平。山北急峻。峯高谷深。阻害交通。就中太白山。為最高峯。高至一萬一千五百尺。西嶽華山。亦為著名之一峯。

秦皇島 【商埠名】

在直隸省之極東。接近山海關。係清光緒二十四年自行開放。為冬季不凍之港。直隸白河。至冬凍結。貿易即轉移於此。輪船南下。可達上海。京奉鐵路。設站於此。路線向前面作彎曲形。由北戴河而達秦皇(即山海關)。

輸出品以煤為大宗。

秘古 **Pegu** 【地方名】

一稱白古。為緬甸之一部。與阿剌干毗連。清咸豐二年割與英。

秘魯 **Peru** 【國名】

輸出品以煤為大宗。

南美洲西部之共和國。東接巴西。南界智利。及玻利維亞。北界哥倫比亞。西南面太平洋。氣候炎熱少雨。幸富亞馬孫河上流。頗資灌溉。產砂糖、木棉、咖啡等。安達斯山。產多量之銀及材木。爲我國條約國之一。

秘古猷馬 Peru Yoma 【山脈名】

稱列東南部之山脈。爲薩爾溫江與伊拉瓦底江之分水嶺。山勢不甚高峻。

秣歸 【縣名】

漢爲秣歸縣。唐以後設歸州巴東郡。後爲歸州。屬湖北宜昌府。今改縣。並更名。屬湖北荊宜道。楚以來古墳頗多。縣城瀕長江北岸。

秣歸驛 【鎮名】

屬甘肅安西縣。位瑯麥河之上流。西北一帶。有軍道嶺之峻嶺。農產物有稷、小麥、麻等。收穫頗豐。

朔平 【舊府名】

屬山西省。今廢。右玉縣即其舊治。

中外地名辭典 十畫 秘秣秣朔旅旁郎邦

朔州 【郡邑名】

朝鮮平安北道之郡邑。接近鴨綠江。

朔縣 【縣名】

舊爲州。屬山西省朔平府。今改縣。屬山西省雁門道。縣城位於桑乾河之上流。陸路北到劉家口達平魯。南出船方口通寧武。東至山陰。惟西境有管澤山脈之相阻。交通維艱。

旅順 【海港名】

昔爲山東至遼東旅程之順路。故名。位於遼東半島之南。黃海之北岸。清光緒六年。設要塞於此。以爲北洋艦隊之軍港。口有二山交抱。爲天然之門戶。港內水大而深。可泊多數軍艦。中日戰後。與大連灣並租與俄。日俄戰後。轉移於日。南滿鐵路。直達於此。民國四年。日人復強迫與大連共延長租借期爲九十九年。本港至冬不冰。軍商二港。皆可建設。實爲我國重要良港。

旁遮普 Punjab 【地方名】

在印度西北端地方。西北山脈連亘。雨量稀少。平野乾燥。夏季炎熱。小麥、藍、砂糖、棉、煙草、茶、鴉片等栽培頗盛。

郎岱 【縣名】

舊稱羅。屬貴州安順府。今改縣。屬貴州貴西道。在安順之西。位於毛口河之東。縣內設有電報局、郵務局、小學校等。

郎溪 【縣名】

舊爲安徽建平縣。今改設。屬安徽蘇湖道。在宣城之東北。北與江蘇省相接。縣南有郎溪水。因以得名。

郎聚良駝 Lan Etaduo 【地方名】

法國北部地。在哀斯尼州內。位於亞爾德內斯州之西。荷瓦斯州之東。邑之東北。與比利時交界。

邦縣 【縣名】

舊屬河南汝州。今屬河南洛洛道。縣城瀕汝河和河之東北岸。舟楫可往

邕 來於薩汝(汝州)，襄城之間。

【水名】

在廣西邕寧縣北十里。南流入鬱江。

邕寧

【縣名】

廣西州地。清爲廣西南寧府治。本名宜化縣。民國初改名南寧縣。孫改今名。屬廣西南寧道。現爲省治。城源

鬱江北岸。水運便利。貿易頗盛。清光緒三十三年。自開爲商埠。往來於粵江之船。輻輳於此。爲廣西中部貿易繁盛之地。凡廣東茶葉南運來之貨物。於此集散。輸出品爲米、爆竹、紙香、烟草、革皮、牛油等。

剡山

【山名】

在浙江縉縣西北。山嶺爲星子峯。稍下爲白塔岡。其支隴環十數里。剡溪

剡溪

【水名】

在浙江縉縣南境。即曹塘江之上源。山水俱秀。邑之四鄉。山圍平野。溪

源有四。一自天台。一自東陽。一自

奉化。一自寧海。兼四大流迂迴北出。而爲曹塘江。

剛果 Congo

【國名】或譯孔戈國。占非洲剛果河

大部。爲非洲黑人所建第一大國。一八八五年。歐洲各國認爲局外中立國。歸比榮領。一九一一年。比忽夷爲屬地。今稱比領剛果。產象牙、棕桐油、咖啡等。【地方名】剛果河北岸一帶之地。爲法國所領。亦稱公額。卽下幾內亞之注領剛果是也。土地肥沃。適於健康。【河名】爲非洲中部之大河。灌溉比領剛果之全境。發源麥慶加(Mouhinga)山。上流受坦噶尼喀湖等水。支流甚多。長二千八百八十哩。爲非洲第二、世界第六長流。注入大西洋。河流中途。有瀑布及急流之患。

剛波爾 Caynporé

【都邑名】

爲印度西北部之都會。位於恆河之右岸。在盧克臘(Lucknow)之西南四十哩。加爾各答(Calcutta)之西

北六百二十八哩之處。一八五〇年印度暴動之際。曾演最慘劇於此處。

射洪

【縣名】

屬四川省潼川府。今屬四川省嘉陵道。潼川之東南八十哩。涪江之右岸。生產業以鹽爲最。

射陽

【湖名】

在江蘇省寶應縣之東。興化縣之北。周三百里。卽古射坡。

袁山

【山名】

在江西省宜春縣東北五里。其脈延袤贛湘之交。稱曰袁山脈。南嶺之支脈也。亦稱羅霄山脈。

袁江

【水名】

卽秀江。發源江西萍鄉縣羅霄山。東北流經宜春縣界。東海經分宜、新喻、清江等縣。注入贛江。

袁州

【舊府名】

屬江西省。民國廢。今宜春縣。卽其舊治。

袁家莊

【鎮名】

在陝西省佛坪縣。地方遼闊。民情刁悍。現擬設縣依於此。

袁家溝 【鑛山名】

在湖北建始縣南。附近山岳環繞。道路辛艱。交通不便。銅鑛係最近發見。

師宗 【縣名】

舊屬雲南省廣西州。民國初。屬雲南省蒙自汛。縣城瀕南盤江支流喜舊溪之北岸。水勢湍疾。不便行舟。陸路東連羅平縣。南通廣西縣。西北二境多山地。交通極難。

凌雲

●【縣名】 游爲廣西省泗城府那首縣。今裁府留縣。屬田南道。古百粵墟地。宋置州。城瀕澄碧水上流一小邑。居萬山之中。爲蠻荒要地。且當滇黔粵三省要衝。●【山名】 在四川樂山縣。上有九峯。臨江峭壁。鑿有大佛一尊。高三百三十尺。大佛寺後。有東坡亭。眞茹 【鎮名】 屬江蘇寶山縣。鎮北通滬寧鐵路。距

上海北站十五里。產棉花。土布等。

眞岡

●【郡邑名】 日本下野芳賀郡之首邑。商業發達。產木棉頗多。●【鎮名】 樺太島之南部。爲西海岸漁場之中心地。前面之港灣。爲本島惟一不凍之港。

眞珠灣 Pearl 【海港名】

在火奴魯魯之西北。爲美領海威夷羣島之海軍根據地。

眞水 【水名】

爲江西贛江之東源。故又名東江。發源福建接界之徐金嶺。西南流至會昌縣。稱會昌江。折而西北流至零都縣。復西流至贛縣。與章水合。爲贛江。

眞格 Kong 【山脈名】

或譯庚山山脈。在非洲西域。蘇互上幾內亞境。東南接雪山山脈。其支脈東出爲南北二部之限界。故又名中央山脈。

眞鳴 【縣名】

今實。屬川邊區域之川邊道。地有貢

噶山。故名。位於無量河之左岸。

眞縣 【縣名】

土名眞覺。今實。屬川邊區域之川邊道。在蔡雅之東。色爾恭河之西。眞尼根霍夫 Konginbof 【都邑名】 今捷克國波希米亞之一都會。瀕易北河上。產棉布及皮革等。

眞尼格拉滋 Konggratz 【都邑名】

在捷克國眞尼根霍夫之北十六哩。一八六六年。曾爲普奧戰爭之所。

徐水 【縣名】

舊名安肅。屬直隸保定府。今更名。屬直隸保定道。在固城之南二十六里。京漢鐵道。設站於此。縣之西四十五里。有金山。風景頗佳。物產有魚、豬、白菜、蕪等。

徐州 【舊府名】

屬江蘇省。今廢。其舊治即今銅山縣。津浦、膠海二鐵路。交會於此。

徐河 【水名】

源出直隸省紫荊關前山。東南流經滿城縣北。又東流經濟苑縣北。又東南經安新縣西北。府河方順河合望都河。自滿城完縣望都縣來會。又東經安新城北。又東會長流河入白洋淀。又東爲趙北口。

徐海 【道名】

屬江蘇省。治銅山縣。共轄縣一十有二。銅山、豐、沛、蕭、嶧山、邳、宿遷、睢寧、東海、灌雲、沭陽、贛榆。

徐溝 【縣名】

舊屬山西太原府。今屬山西翼寧道。在太谷縣西北三十里。陽曲縣之南八十里。建築物大者有小學校、郵務局、縣署、監獄等。附近產少量之煤。介在陽曲、榆次、太谷等商業地之間。商業頗盛。山西大道通過之。

徐聞 【縣名】

舊屬廣東雷州府。民國初屬廣東高雷瓊。在海康(雷州)之南。縣城位於雷

州半島之南端。隔瓊州海峽。與海南島相對。城內設有電報局、郵務局、小學校等。

徐家棚 【鎮名】

在湖北武昌之東北。位於長江沿岸。與漢口之日租界。隔水相望。今粵漢鐵路之湖北線。起點於此。

徐家匯 【鎮名】

屬江蘇上海縣。通滬杭甬鐵路。附近有徐滬公學、交通大學滬校。及復旦大學。

班中 【土目地名】

屬雲南省普洱道。

班艾 Pany 【島名】

在菲律賓羣島西部之一島。首府曰伊羅伊羅(Iloilo)。爲此島之商埠。輸出馬尼刺麻、及砂朥。

班達 Banda

①【島名】馬來羣島之一。產肉荳蔻及荳蔻花等。惟時多地震。爲荷蘭所領。
②【海名】位班達島之南。的麻爾島之

北。巴布亞島之西。西里仙島之東。爲太平洋之一部。

班地哥 Bendigo 【都邑名】

一名維得哈斯特(Sandhurst)。在澳洲之墨爾本(新金山)之西北。鐵路百餘哩。爲維多利亞州著名之產金地。

班庫蘭 Bancoulan 【港名】

位蘇門答刺島之西南。臨印度洋航路之要衝。

班斯里 Paisley 【都邑名】

在蘇格蘭之格拉斯哥西南七哩。爲英國西北之一都市。世界棉絲製造之中心點。其他染色、及羊毛織物等。亦甚著名。

班極來 Bangala 【城名】

非洲中部剛果國之城邑。今屬比利時領。

班克斯蘭 Banks Land 【島名】

在加拿大西北區域之北部。臨北冰洋。爲極寒地方。終年爲冰封鎖。其東北有班克斯海峽。介於班克斯蘭島與墨

南撒爾島之間。

班斯瓦勒 Banskwa 【都邑名】

位於印度薩那，刺日布總拿之南。

班達邁森 Banjarmasin 【商港名】

或譯作八芝蘭。華僑稱為馬辰。位於荷領東印度蘇島，婆羅洲之南部。為本島第一都會。又為繁盛之貿易港。附近有金剛石產地。

珠江 【水名】

在廣東境。一名粵江。為嶺南諸水之所歸。以廣東省城南江中有沙洲。曰海珠。故名。上流分為西江、北江、東江。共會於南海神廟下。由虎門入三角洲。注入南海。總珠江流域。包有廣東廣西全部。及雲南貴州之南部。水利之總。次於長江。為中國四大流域之一。

珠母海 【水名】

一名珠澳。亦作珠澳。在廣東合浦縣東南八十里海中。為粵人採珠之所。

珠洲岬 Cape Suva 【海角名】

當日本能登半島之尖端。突出於日本海。南狹富山灣。

瑛縣 【縣名】

舊屬四川叙州府。今屬四川永寧道。縣城北西南三面。山脈環繞。陸路東至長寧。西至高縣。

陝西 【省名】

為我國二十二省之一。因位於河南陝縣之西(即古周召二公分陝之地)。故名。又其大部分位函谷關之西。武關之西北。鞏關之東北。蕭關之東。亦稱關中。又因古為秦地。或稱秦省。北以長城接綏遠鄂爾多斯部。東隔黃河。界山西。西以蘭城接甘肅。南以大巴山脈界四川。東南連河南湖北。轄道三。縣九有。

陝州 【舊州名】

即今河南省陝縣。

陝縣 【縣名】

舊為州。屬河南省。今改縣。屬河南

省河洛道。古為周召二公分陝之地。城瀕黃河南岸。今通隴海鐵路。

院內町 【鎮名】

在日本御物川之上流。與羽織路通過之。附近有鐵山及溫泉。

砲台灣 【港名】

在江蘇寶山縣境。有南石塘砲台。為長江第一重門戶。淤灘車站相近。有水產學校。中國公學。為滬滬支綫之終點。

波斯窩士 Bosworth 【都邑名】

英國雷塞斯德爾州之一都邑。一四八五年。查理第三死此。而薔薇軍之亂告終。因以有名。

砥柱 【山名】

一作砥柱山。當山西平陸縣東南。在黃河中央。山凡六峯。最北有兩柱。相對而立。謂之三門。南岸之山。則為函谷。

益都 【縣名】

舊為山東青州府治。今屬山東膠東道。

縣城西距濟南二百八十里。東距青島四百二十里。膠濟鐵路自城北五里通過之。附近地勢。除城西六七里。有高三百米突之蓮阜外。盡屬平原。城東距濰河不遠。其支流南陽河穿流於水城及北關之間。而東流注之。出產以黃絲及粗竹爲最多。此外有豆、油、豆餅、牛羊皮等。

益陽 【縣名】

舊屬湖南長沙府。民國初，屬湖南湘江道。位於長江之下流左岸。至漢壽（龍門）陸路九十里。長沙常德間之小汽船。寄港於此。北至沅江縣城水路九十里。在江流域之特產。成集於此。再由此輸出。物產之主要者。有麻、魚、蠶桑、棉花、茶等。漢益陽縣故城。在今縣西。

安凡爾斯 Anvers 【港名】

一即安得威伯 (Antwerp)。爲比利時最大商港。詳安得威伯條。

翁源 【縣名】

舊屬廣東韶州府。繼屬廣東韶南道。縣城位於羅江與翁江會流點之北岸。

翁源 【山名】

在綏遠歸化城北三十五里。即陰山之突起者。峻嶺高聳。爲陰山山脈之名山。

翁牛特 【部落名】

在內蒙古東部。昭烏達盟八部之一。分左右翼。二旗。在古北口東北五百二十里。今屬熱河特別區域。

套魯斯 Taurus 【山脈名】

一作消留斯。小亞細亞南部之山脈。自西南端東向。互地中海之東北隅附近。其主要之山道。稱爲基利加越。最高峯約一〇〇〇呎。於其東北分枝之支脈。稱爲前套魯斯 (Ant-Taurus)。

耿馬 【土司地名】

清屬雲南順寧府。爲土官罕氏世襲。稱耿馬宣撫司。繼屬騰越道。

虔南 【縣名】

舊爲縣。屬江西贛州府。今改縣。屬江西贛南道。地當江西省西南突出廣東省之地。

狼山 【山名】

(甲)即古之狼居胥山。西接賀蘭。南亙河套。爲陰山之主峯。(乙)江蘇省南通縣城南十八里。長江之濱。與對岸狼山。推爲長江門戶。

毫縣 【縣名】

舊稱州。屬安徽省潁川府。今改縣。屬安徽省淮泗道。縣城近渦河岸。人口稠密。牛皮之貿易盛行。回教徒頗多。

孫河 【鎮名】

當由京兆赴熱河之大路。東北達順義縣之牛欄山。爲鐵路住宿之站。

孫達 Zenta 【郡邑名】

匈牙利南部之一郡邑。家畜之飼養及漁業甚盛。

門龍港 【水名】

在江蘇省新陽港之南。水西達鹽城縣

之伍佰場。南支流通東川港。東流入黃海。港口有沙灘。

象二浦 【港名】

朝鮮平安南道之開港場。臨大同江。

旋泊便利。有鐵路通至黃州。

殷山 【都邑名】

朝鮮平安南道之都邑。當大同江之東岸。附近有溫泉。

殷家滙 【鎮名】

在安徽省貴池縣西南境。位棠溪之左岸。前臨長江。交通便利。市況頗盛。

剝隘 【鎮名】

在雲南富州縣境西北。溯西洋江支流

剝江之南岸。當廣西與雲南交通之要

衝。帆船可直達百色。

脈旺嘴 【鎮名】

在湖北沔陽縣境東北。瀕漢水北岸。

西接仙桃鎮。船舶往來頗繁。

十一畫

梵淨

【山名】

在貴州省鎮遠縣北。山多礦產。甲於黔省。山週凡八百餘里。礦之種類。經西人發見。不下十數種。

梵王渡

【鎮名】

屬江蘇上海縣。有車站。因漕船用與運軍兩鐵路接軌後而設。附近有聖約翰大學。

梅菴

【鎮名】

屬廣東英川縣。貿易頗盛。商店宏大。市街有城壁圍繞。出產香蕉、橙、橘、梨等之果物。

梅縣

【縣名】

原屬嘉應州治。屬廣東省。民國初裁州改縣。並更名。屬廣東省潮循道。城瀾梅江北岸。故名。由梅江與汕頭。亦水運之便。

梅嶽

【山名】

即大庾嶽。每歲春季。梅花燦爛。冷

香撲鼻。游人極盛。其上有梅嶽關。參閱大庾嶽條。

梅克林堡 Meeklenburg

【地名】

德意志荷大國之一。沿波羅的海。地豐饒而多河湖。首府曰斯域林(Schleswig)。有羅斯多克諸市。

梁山

【縣名】

舊屬四川省忠州。今屬四川省東川道。在萬縣之西南一百八十里。東北一帶。山丘起伏。西南為平野。位於高灘河之上流。為自萬縣至巴縣(重慶)及成都之要路。出產有紙及傘等。

【山名】(甲)即在梁山縣東北。長峻指巍。東西數千里。縣以此名。

(乙)在福建省漳浦縣西。為仙霞嶺分支。高千仞。盤互百里。有九十九峯。

(丙)在安徽省東境。長江流貫其間。分爲東西兩山。東梁山在當塗縣西南三十里。西梁山在和縣東南六十里。兩山對峙。如門之闕。故又總稱之曰

天門山。向為設防要地。(丁)即呂梁山。在山西隴石縣東北。禹貢所稱之梁山。即此。詳呂梁山條。(戊)在陝西乾縣西北。昔太王去邠險梁山。蓋即此地。(己)在陝西南鄭縣東南。大山四圍。中甚平曠。亦名梁州山。

梁子

【湖名】

亦曰東湖。在湖北武昌縣東南六十里。跨鄂城。大治二縣。湖周百十里。春深冬涸。

梁父

【山名】

亦作梁甫。在山東新泰縣西。為泰山山脈之支阜。古時封禪於此。

梁王

【山名】

在雲南省雲南縣北三十里。蒙氏酋長王氏世居於此。

梁湖

【鎮名】

在浙江上虞縣西梁湖堤。元會稽百官驛於此。梁湖亦稱梁湖壩。壩之西即曹娥江東岸。為往來必經之道。

梁溪

【水名】

即曹娥江東岸。為往來必經之道。

南。在江蘇無錫縣城西。源出華山。北合滬河。南迤太湖。

梁格莊 【鎮名】

在直隸易縣之西約二十一里。地本大邑。游西院在此。附近有洋行宮及喇嘛廟(永福寺)。京漢鐵路之新易枝路。終點於此。

梓潼 【縣名】

舊屬四川省綿州。今屬四川省西川道。在劍閣縣之西南百六十里。位於梓潼河之東。出產以米爲最。玉蜀黍之栽培亦盛。附近有七曲山之千佛崖等。皆其著名。

梨樹 【縣名】

原名華化。屬奉天昌圖府。今更名。屬奉天洮昌道。爲本省北部貿易中樞。自吉林黑龍江運來之貨物。多集於此。

梧州 【舊府名】

即今廣西省蒼梧縣。因清光緒二十三年中英辦有通商通和條約。開爲商埠。

涿鹿 【縣名】

舊爲保安州。屬直隸宣化府。今改縣。並易今名。屬直隸口北道。縣之西南三里。有鎮曰新保安。街衢齊整。貿易繁盛。通京綏鐵路。車站後八寶山一帶。盛產煤礦。涿鹿故城。在西南四十里。舊稱野蠻城。爲中國記憶以來最古之地。凡唐虞以前古蹟。多在此間。

涿縣 【縣名】

舊爲州。屬順天府。今改縣。屬京兆區城。其地古爲涿鹿之野。城垣周環十里。京漢鐵路車站。在城東南三里許。

清川 【江名】

朝鮮長流之一。在平安北道之南部。西南流。併寧江注入黃海。

清化 【鎮名】

在河南沁陽縣北。道清鐵路止點於此。今又展築至山西晉城縣。名道澤鐵路。

清水

【江名】有二。(甲)爲湖南省沅水上流。有南北二源。南源爲馬尾河。出黃

州省都勻縣。北源爲麻哈河出平越縣。會合諸水。東流入湖南省至黔陽縣。

會鎮陽江。(乙)源出貴州省貴陽縣之西南。上游爲南明河。東北流。合於烏江。

【河名】有二。(甲)即會同河。今名玉帶河。俗曰中亭河。即大浩河。自直隸任邱迤北口。東經新鎮縣北。灤縣南。由苑家口東北。經永清東安之南。會桑乾河。(乙)源出獨石口西。入張家口。南流注於洋河。

【縣名】舊屬甘肅秦州。今屬甘肅渭川道。

清平

【縣名】舊屬山東東昌府。今屬山東東臨道。縣城位於馬頰河之右岸。農產以棉花著名。

【舊縣名】舊屬貴州省之清平。今改爲羅山縣。

清江

【水名】有二。(甲)即古夷水。發源武陵山脈。屈折東北流經湖北利川縣北。又東經恩施長陽。至宜都縣北入長江。(乙)在江西清江縣。贛江自

縣南十里。折而西與袁江會。名為清江。【縣名】舊為江西省臨江府附郭首縣。今裁府留縣。屬贛陵道。位於贛江流時。有袁江來自西方。至縣城附近。匯於贛江。縣城瀕袁江左岸。為舟車四達之地。惟地處低下。時虞水患。【鎮名】(甲)即今江西樟樹鎮。(乙)即清江浦。今江蘇淮陰縣治所在。舊為清河縣。俗稱清江。

清州【都邑名】

朝鮮忠清北道之都邑。附近一帶土地肥沃。農業發達。

清河

【縣名】舊屬直隸廣平府。今屬直隸大明道。在廣宗縣之東。東與山東省相接。【舊縣名】即今江蘇省淮陰縣。【鎮名】在奉天興京縣城之西南。為清初與明互市之處。【鎮名】(甲)在山東惠民縣。距濟東五十里。位黃河北岸。為河中往來帆船之中繼地。貨物之集散頗盛。(乙)屬京兆宛平縣。

市鎮之東。有北苑。為京師北郊駐兵重地。有陸軍預備學校。及呢革製造廠。屋宇雲連。市況繁盛。通京綏鐵路。【河名】(甲)源出京師西北玉泉山。北流入榆河。匯為通惠河。下達白河。昔通漕運。(乙)山東省之大清河。亦名清河。群大清河核。

清津【商埠名】

在朝鮮咸鏡道東北之商埠。為通我國之間島門戶。日人設有輕便鐵道。經常以通會客。

清苑【縣名】

舊為直隸省會。並為保定府治。今裁府留縣。為直隸保定道治。直隸督軍駐此。有高等農業、工業、師範各學校。地據居庸紫荆倒馬三關之中。重山西峙。羣水滙流。形勢頗險。京漢鐵路。設站於此。距站南二里許。為南關道發端處。有秘密之便。

清流【縣名】

舊屬福建汀州府。今屬福建汀漳道。

在寧化之東南六十里。歸化之西南百里。南負丘陵。沙溪之上流清溪自西北來。城內狹小。商案不聚。

清涼【山名】

有三。(甲)在江蘇江寧縣之漢西門內。山半有清涼寺。西有掃葉樓。山巔有翠微亭。樹木幽深。上多名人遺跡。為江寧名勝之一。(乙)即山西五臺山之別稱。詳五臺條。(丙)在直隸趙縣西北五十里。一名分水嶺。與盧龍、遷安分界。層岩疊嶂。奇勝不一。

清湖【鎮名】

又水名。屬浙江省江山縣。南距江山十五里之地。附近多山。北有清湖港。當江山港之上流。即錢塘江之一支流。市街殷盛。陸路通江西福建。為江山縣貿易上之重要地。

清源【縣名】

舊為階。明廢入徐溝。民國元年設縣。至四年裁撤。今仍舊置。屬山西冀寧道。位於太原與交城之間。附近

產量頗多。又大豆、小豆、高粱、麥等交易甚盛。

清溪

①【縣名】在安徽省含山縣之西。爲清溪水所出之處。②【舊縣名】四川省之清溪縣。今改爲漢源縣。③【關名】在四川漢源縣南。與越嶲縣接界。其地連山帶澗險濬。倚險結關。爲舊時控禦西南夷入犯之處。

清漳

爲漳河之上游。發源山西平定縣東南之治黃。西南流經遼縣。合西漳水入河南涉縣。與濁漳河合。

清遠

舊屬廣東省廣州府。民國初，屬廣東省粵海道。位北江之北岸。水路到三水六十四哩。有小汽船往來。物產有爆竹、蠶紙、鐵物等。縣內有公閉之塘潭堤。年納釐博稅。

清澗

舊屬陝西省綏德州。今屬陝西省榆林

道。在綏德之南百六十里。沿澗水之右岸。山脈圍繞。地勢頗高。土民開墾山丘。栽培高粱瓜果。生活程度頗低。

清鎮

舊屬貴州安順府。今屬貴州貴西道。在貴陽之西南六十里。爲自雲南入省城之要道。本縣以農業爲主。產出米、麥、菜物等。農民以玉蜀黍爲常食。

清豐

舊屬直隸大名府。今屬直隸大名道。在大名縣之南九十五里。衛河之上流。馬頰河自濮陽縣城附近發源。北流過城內。粟、高粱、麥、豆等之交易盛行。工業以草帽辦爲最。

清水河

明爲五市清水營地。清穆驛。屬山西省歸綏道。今改縣。屬綏遠特別區域綏遠道。城瀾烏爾木倉河南岸。屬地跨黃河。東南以長城與山西省接界。

清源鄉

【鎮名】

在山西省徐溝縣三十里。現擬設縣佐於此。

清華園

屬北京宛平縣。昔時附近均屬廢地。清季就清華園舊址。改建清華學校。京綏鐵路。特設站於此。其地古蹟名勝等頗多。

涑水

①【縣名】舊屬直隸易州。今屬直隸保定道。縣以涑水得名。京漢鐵路之新易枝路。設站於此。在高碑店之西三十二里。縣城規模狹小。周圍僅四里。縣北三里許有雲溪山。山形奇秀。頗稱名勝。②【河名】一名拒馬河。又作巨馬河。源出涑源縣。爲易水之支流。

涑源

原名廣昌。屬直隸省易州。今更名。屬直隸省保定道。地居長城之外。出紫荆關而至此地。頗爲險要。縣北有黑石嶺。即古禦狐關故道。

淮安

【縣名】

屬江蘇省淮揚道。舊為淮安府治。附郭有山陽縣。今裁府留縣。並以府名為名。縣城據淮水之陰。運河為沙河會合口。在寶應之北八十里。淮陰之南三十里。縣內設有中學校、小學校、郵務局等。農產物以米麥為主。因運河之故。交通頗便。

淮河【水名】

古為江河間一大流域。源出河南省之桐柏山。東流入安徽境。挾南汝河、颍河、潁河、肥河、澧河、睢河諸水。流於蘇皖間之洪澤湖。帆船上溯。可達河甫朱仙鎮。其東流入海之故道。自金元以後。為黃河所奪。今為淤黃河口。故淮水今借運以入江。近有導淮入海之計畫。以工鉅尙未實行。

淮泗【道名】

屬安徽省。治鳳陽縣。轄縣二十有一。鳳陽、定遠、鳳臺、懷遠、靈璧、壽、宿、阜陽、鳳上、太和、霍邱、蒙城、渦陽、英、泗、五河、盱眙、天長、

壽、全椒、來安。

淮陰【縣名】

舊屬江蘇淮安府。今為江蘇淮揚道道會。原名清河。土名清江浦。地當運河南北之衝。內河汽輪。往來不絕。商業頗盛。縣東北墻之西壩。為淮北鹽市集散之中心。縣北有王家營。昔為由水運陸。自南北上之要道。自津浦通車。津浦告成後。此道遂形衰落。

淮揚【道名】

屬江蘇省。治淮陰縣。共轄縣一十有三。淮陰、淮安、泗陽、漣水、阜寧、鹽城、江都、儀徵、東臺、興化、泰、高郵、寶應。

淮陽【縣名】

屬河南省開封道。原名淮寧。為陳州府附郭首縣。今裁府留縣。並改今名。縣城瀕潁水之支流。境內農產品。以高粱、棉花、金針菜為最多。畜牧尤富。

深圳

①【海灣名】在廣東省九龍半島西岸。面寬水深。堪屯軍艦。今已劃入英租九龍地界之內。②【舊州名】即今直隸省深縣。

深圳【鎮名】

屬廣東寶安縣(新安)。在縣城之東四十五里。廣九鐵路。通過於此。與九龍夾租借地接界。市街繞以城壁。市況較寶安為盛。為米及花生油之集散地。

深縣【縣名】

舊為直隸州治。今改縣。屬直隸省保定道。境內土質多沙。適於各種果樹。以桃(水蜜桃)、杏為最著。因運輸之不便。多製為果脯。以運銷於外境。

深島【山名】

在浙江省浦江縣西南六十里。靈巒後嶺。峭拔千仞。深澗激瀉。浦陽江之上源。即出於此。

深澤【縣名】

舊屬直隸定州。今屬直隸省保定道。

地屬平原。農業甚夥。西南一帶。均爲產棉地。每年產額甚鉅。棉織物有口袋、絨毯及棉絨門簾等。亦爲出產之大宗。

淄川

【縣名】 舊屬山東濟南府。今屬濟南道。在歷城之東。博山之北。膠濟鐵路之支線通過之。盛產煤礦。先後爲德日所採掘。自太平洋會議之結果。改爲中日合辦。

淄河

【水名】 源出山東萊蕪縣。東北流至濰光縣。瀆爲潛水泊。又北出合小清河。由濰河入海。其支流由羊角溝入海。

涼州

【舊府名】 卽今甘肅武威縣。詳武威條。

涼城

【縣名】 舊爲寧邊廳。屬山西省歸綏道。今改縣。並更名。屬察哈爾特別區域興和道。西北到歸綏二百二十里。京綏鐵路通過之。四面皆山。位屬爾木魯河

之上流。本地當歸綏與豐鎮交通之要路。

淩源

【縣名】 舊稱建昌。屬直隸省朝陽府。今更名。改屬熱河特別區域熱河道。縣境在大凌河之上源。故名。產綉著名。稱建昌綉。

涪陵

【縣名】 舊稱涪州。屬四川重慶府。今改縣。並更名。屬四川東川道。縣境瀘涪陵江與長江會合點之南岸。船舶往來如織。市況殷盛。【江名】卽貴州烏江之下流。自貴州入四川彭水縣境。至涪陵縣入江。

涪瀘

【鐵路名】 爲滬寧鐵路支線。自吳淞口砲臺灣至上海。長約三十里。

浙川

【縣名】 舊稱麻。屬河南省南陽府。今改縣。屬河南省汝陽道。縣城位於浙水與丹水合流點之北岸。【水名】

在浙川縣西南三十里。源出陝西商縣南山。流經內鄉縣境。與丹水會。爲漢水上源之支流。

淇縣

【縣名】 舊屬河南省衛輝府。今屬河南省河北道。在汲縣(舊輝)之北。京漢鐵路距縣城三里許經過之。淇河在其東境。物產有麥。穀及淇河之鰱等。縣城西有三十里。有青巖山之名勝。城南有牧野古蹟。

淡水

【港名】 在臺灣島之西北。其市街曰滬尾。舊曾置臺灣府於此。爲臺灣巡撫駐在地。自屬日本後。爲臺灣第一商埠。與我國貿易甚盛。有海底電線通至我國。其東北大屯山。有硫磺產地。商埠位於淡水河口。與我國侯相距最近。爲臺灣茶輸出要港。【河名】發源臺灣島北端。西北流。經淡水港注入於海。

淡路

【島名】

在日本南海邊之一島。東北隔海與神戶相對。地形南北長。東西狹。多山岳。惟南部稍平坦。產出米、麥、生絲、牛等頗多。

淀川 【水名】

在日本本州。古曰近江川。入大區灣。流長不過五十哩。而土地低平。潮汐作用。可達十一哩。灌溉交通。均極便利。往來船舶。達一萬三千餘艘。下流有天滿、天神、蘇波三大橋。

混同 【江名】

上流為松花黑龍兩江。至吉林同江縣境之哈拉蘇窪窪地方。合流成為混同江。

涵江 【鎮名】

在福建莆田縣之三江口。水陸輻輳。商賈雲集。貿易之盛。勝於縣境。

淖河 【水名】

源出安徽省霍山縣之霍山。北流經正陽關。入於淮。

淖安 【縣名】

舊屬浙江嚴州府。今屬浙江金華道。

在新安江之中流。建德（嚴州）之西北。出產有茶、杉、錫、米、麻布等。

淳化 【縣名】

舊屬陝西省邠州。今屬陝西省關中道。縣境西臨涇水。東瀕洛塔河。西北陸路通至梅縣。

淖口 【鎮名】

在湖南湘潭之東南。當湘水與淦水之合流點。市街位於淦水之右岸。其南為粵漢鐵路之停車場。距株洲三十里。距醴陵九十里。水運甚便。醴陵運來之米及陶器。皆於此集散。湘潭運來之雜貨、藥材、綢緞、布疋等。其額亦鉅。故商業頗盛。

勒那 Lena 【河名】

東部西伯利亞之河。發源於貝加爾湖畔二〇哩之小湖。向東北入於北冰洋。支流之大者。為阿列格馬（Olenok）河。全長二千四百哩。為西伯利亞三大河流之一。一年中九月皆冰。故乏舟楫之利。以槳行於冰上。

勒吉俄 Reggio 【都邑名】

意大利勒吉俄州之首府。位於美西納海峽。亦為一良港。眺望甚佳。製造香油、香水、絹。輸出果實頗多。一九八三年。曾為大地震所破壞。

勒佛爾 Revel 【都邑名】

在俄羅斯西部。額芬蘭灣西岸。與芬蘭國之希爾新福相對。為扼芬蘭灣之重要軍港。今為愛沙尼亞新共和國（Estonia）之都城。

勒哈牙 La Hague 【都邑名】

法國西北之埠。一六九二年。英荷聯合艦隊破法軍於此。

勒班多 Lepanto (Corinth) 【海灣名】

一作哥林斯。希臘之海灣。其港埠同名。詳哥林斯條。

勒發萊 Lafayette 【都邑名】

亞美利加合衆國印地亞那州之都邑。為製造業及商業之中心地。有農科大

學。
勒不士格 Leipzig 【都邑名】

在德國中央。爲全國第三大都會。印刷業之盛。冠於世界。有著名大學。

奧柏林大學同爲西洋學術淵藪。

勒哈佛爾 Le Havre 【都邑名】

在法國西北岸。臨塞納。河口爲巴黎之外港。法國之第二大商埠。大西洋航路。起點於此。與美洲貿易最盛。有偉大之造船所。且與美洲通有海底電線。

勒維拉奇喀多 Revillagigedo

【羣島名】

位墨西哥西南太平洋上。屬墨西哥。

勒科爾島蘭達布遜 【山名】

在青海西域與新疆接界處。爲崑崙山系東走之三大山脈之中支。北與巴顏喀喇山相接。南與巴薩諾拉山相連。

就中以此山爲最高。達二萬七千九百餘尺。四時常積白雪。其融解雪水。流下而成河流者不少。

務魯木 Urmia 【湖名】

一作烏魯米亞湖。波斯西北部之亞塞爾拜然州 (Azerbaidjan) 之鹹湖。水深多小島。長九十哩。廣二五哩。出海面四五〇呎。

康山 【山名】

(甲) 在江蘇江都縣治東南隅。相傳潯河時發土所成。(乙) 在江西餘干縣北八十里。鄱陽湖中之一島。一稱康郎山。爲明太祖戰陳友諒處。又名抗浪山。因其能與風濤相抗。故名。

康平 【縣名】

舊屬奉天昌圖府。今屬奉天洮昌道。縣城濱遼河支河馬運河之左岸。東通三家屯。西達哈拉沁屯。南接陶代屯。漢蒙雜處。互市甚盛。

康定 【縣名】

舊稱府。初名打箭爐廳。屬四川省。今改置。屬川邊特別區域。縣城接近四川省境。位於高海面八千七百四十八尺之地。當滬西藏之驛道。古來設爲重鎮。

漢香藥處。貿易稍盛。自西藏輸入麝香、羊毛、金、藥品、犀牛尾等。而輸出茶、布正於西藏。

康拜 Canbay 【海灣名】

印度西岸海灣。其埠亦同名。位於孟買之北。

康莊 【鎮名】

有二。(甲) 在直隸懷來縣。(乙) 在山東臨淄縣。

康內克 Connecticut 【地方名】

美國東北部之一小州。在麻沙朱色得士州之南。以沿岸貿易著名。製造時計、機器、織物等。並產鐵、鉛、銅等礦。

康阿特 Conatord 【都邑名】

英國紐罕什州之都府。波士教之西北七十五哩。市街清潔。產花岡石。

康斯堡 Kongsborg 【都邑名】

挪威之一都市。基利斯底亞納之西南五哩。出毛織物、及機器、玩具等。附近有著名之鉛礦。一六二四年以來。

探礦並廢。

康斯坦丁 Constantine 【都邑名】

爲非洲北部阿爾日利亞之內地重要都會。跨羅奈河。附近有產產地。市內皮革業盛行。

康塞伯森 Concepcion 【都邑名】

在智利國首都聖地亞哥之南。爲南部商業中樞。市街壯麗。瓦爾巴拉萊以南之唯一大都會。

康曼陀爾斯基 Komandorski 【羣島名】

位於白林海中。堪察加半島之東部。產海豹。及鷹虎。爲俄領太平洋沿岸之羣島。

麥加 Mecca 【都會名】

在東土耳其阿刺伯沿岸地方。爲聖得儀斯都之首邑。回教祖穆罕穆德誕生地。寺院林立。回教章爲聖地。自大戰後漢志國成立。其地即隸入版圖矣。

麥積 【山名】

在甘肅天水縣東南九十里。山周圍繞係石質。鑄佛像甚多。山頂鑿生松相。爲天水縣林泉之冠。

麥什特 Meshed 【都邑名】

波斯國東北之商業地。出產有絹。及木棉。毛氈等。市況繁盛。

麥地拿 Medina 【都會名】

在東土耳其境內。當麥加之北。回教主穆罕穆德之墓在此。教徒之巡拜者甚衆。自世界大戰後。已歸入漢志新王國境內矣。

麥里務 Marinduque 【島名】

菲律賓羣島中之一。長四〇哩。廣一〇哩。

麥帖維 Matherhorn (Mausc-ir) 【山名】

阿爾卑斯山脈中之一山。高一四七〇〇呎。在瑞士與意大利之界。

麥哲倫 Magellan 【海峽名】

南美洲極南之峽。全長三十五哩。幅

自十二哩至十七哩。潮流急激。舟行危險。自一五一九年。葡人麥哲倫探查印度航路。發見此峽。遂以命名。

麥智孫 Marazion 【山名】

爲加拿大西南部落機山脈之高峯。高達一萬四千二百呎。北與荷基爾山。伯拉溫山相接。而高庚則稍遜。

麥蓋提 【縣名】

昔爲新疆巴楚縣轄地。今析置。屬喀什噶爾道。在巴楚之西南。

麥爾夫 Marv 【都邑名】

在土耳其斯坦之南部。土地肥沃。古時頗爲繁昌。初屬蒙古。繼屬波斯。後爲俄羅斯所領。俄之裏海鐵道中心地。

密山 【縣名】

舊爲吉林密山府治。今改縣。屬吉林依蘭道。以縣境有蜂蜜山得名(原作蜜山。部文改作從山之密。故今仿之)。

城據穆稜河流域之平原。阻山帶湖。足以爲固。將來鐵路開通。控扼要塞。

實爲極東一大奧區。

密托 *Mytho* 【都邑名】

在法領交趾支那湄公河三角洲上。爲法屬西貢殖民地之第二都會。距海僅二三百哩。商業頗盛。

密雲 【縣名】

舊屬直隸順天府。今屬京兆區域。縣東三十里。有鐵嶺山產鐵。縣東八里有金洞山產金。縣東一百里四稜山。及縣南十五里鐵冶山。並產銀。

密陽 【鎮名】

在朝鮮慶尙南道。洛東江之下流。京釜鐵路線中之一站。商業頗盛。日人住此頗多。

密縣 【縣名】

舊屬河南省開封府。今屬河南省開封道。縣城位於賈魯河支流洧水之上源。北、西、南三面。繞以羣山。

密圭倫 *Michigan* 【島名】

接近紐芬蘭島之南岸。土地不適於耕作。惟爲世界有名之漁業地。以鱈產爲

最著。與附近聖比耳島。俱屬法領。

密步安 *Michigan*

①湖名美國東北部有名五湖之一。廣袤二五、六〇〇方哩。湖岸密林蒼鬱。南部則有芝加哥。及密耳窩基等之盛大都邑。此湖由各河流。與加拿大、紐約、波士敦。更遠至密西西比河沿岸地方。通舟楫焉。②【地方名】美國四十八州之一。境域介於密芝安湖及休密湖之間。地勢南部低平。北部多斷崖。礦物之採掘頗盛。羊毛、小麥等產出亦多。

密都城 *Midwas* 【島名】

一譯作中地島。當太平洋橫斷海底龍嶼之中斷處。爲美所領。

密蘇里 *Missouri*

①【河名】爲美國中央部之大河流。發源落磯山脈東麓。貫流達科大、尼布拉斯加諸州。至密蘇里州東部。合於密西西比河。全長三千零五十七哩。②【地方名】美國東部之一州。密蘇里

河經流於北。密西西比河貫流於東。地勢北部低平。南部爲高原。土壤肥沃。農產甚富。又石炭、鐵、鉛、亞鉛等產出頗多。

密西西比 *Mississippi*

①【河名】源出美國北境之伊達斯加湖。南流夾密蘇里、亞干薩諸川。注入墨西哥灣。長萬餘里。推爲世界第一長流。航路達六千餘里。亦爲世界之冠。②【地方名】爲美國四十八州之一。位於密西西比河下流之地。氣候溫和。

密耳窩基 *Millwaukee* 【都邑名】

在美國東北部。密芝安湖西岸。釀造麥酒頗盛。小麥、材木之輸出亦多。

密梭倫基 *Misolonghi* 【港名】

希臘西部之一港。臨巴多拉灣。產乾葡萄酒。一八二三年。爲獨立戰爭之戰場。有名之詩人拜倫斃於此。

密蘇波利 *Minneapolis* 【都邑名】

在美國東北部。密芝安湖西岸。釀造麥酒頗盛。小麥、材木之輸出亦多。

英國城。明尼蘇達州之一大都會。
密克羅尼西亞 Micronesia

群島小島。為大洋洲四部之一。凡南洋羣島以東。或拉尼西亞以北。波里尼西亞以西諸島屬焉。其著者為馬利亞納羣島。加羅林羣島。馬紹爾羣島等。

宿松 【縣名】

舊屬安徽省安慶府。今屬安徽省安慶道。縣南有龍宮湖。大官湖。泊湖等巨溪。水利頗饒。

宿遷 【縣名】

舊屬江蘇徐州府。今屬江蘇徐海道。縣城瀕運河。農產品有粟。豌豆等。

宿縣 【縣名】

舊為州。屬安徽省鳳陽府。今改縣。屬安徽省淮西道。通津浦鐵路。站名南宿州。

荷蘭 Holland 【國名】

為歐洲西海岸一小王國。一名尼柔蘭。地勢低下。有低地國之稱。牧畜為是國重要資源。其盛時。屬地跨亞非大洋三洲。今尚大於本國七十餘倍云。

荷基爾 Bicolor 【山名】

一名荷加山。為加拿大西部。落磯山脈中之高峯。高達一萬六千五百呎。北與伯拉溫山(Brown)相接。

荷爾尼 Hoorn 【都會名】

亦作荷恩。在荷蘭北部之一都會。須德流灣。距西摩斯維丹東北二〇哩。一五七三年。荷蘭與西班牙戰。曾戰於此地附近。

荷里赫得 Holyhead 【港名】

一作荷里希。為英國之威爾士部西北之海港。位安格勒塞島上(Anglesey)。內陸有鐵道與英倫相連絡。隔海則與愛爾蘭之那伯林。直接通航。

荷領圭亞那 Dutch Guiana

【地方名】
介於英法領地之間。昔荷人曾以此為遺蹟囚人地。近時海岸地方。稍見開發。主要產物為砂糖。哥吉亞。加非及米等。

莫干 【山名】

在浙江省武康縣西北二十七里。為天目山分支。相傳吳王闔閭於此一劍於此。故名。風景清幽。西人多樂至於此以避暑云。今滬杭甬鐵路。特備小汽輪。以與路線銜接。藉便旅客之遊覽。

莫來 Murray 【河名】

一作墨來。發源於澳大利亞阿爾卑斯山脈(Australian Alps)。合上流之達林河。拉希爾河。西南流經亞得來得。注入印度洋。全長二千三百五十哩。

莫愁 【湖名】

在江蘇省江寧縣三山門外。明時為徐中山園。相傳六朝時。有女子盧莫愁居此。故名。風景清絕。為金陵名勝之一。附近有曾公閣。登臨憑眺。鍾阜環列。頗極勝概。

莫釐 【山名】

一名胥母山。在江蘇省吳縣西南太湖中。即洞庭之東山。山周八十里。岡

俄羅斯之舊國名。
莫斯科 Moscow 【都會名】

俄羅斯之第二故都也。地據中央。鐵路四通。爲全國工商業中心。今爲蘇維埃共和國(勞農政府)之都城。

莫塞爾 Mosel 【海灣名】

位於南非洲好望角殖民地之南端。爲松柏良港。無風波之虞。英國艦隊。以之爲根據地。頗極重要。

莫三鼻給 Mozambique

【葡語名】葡領東非洲之都府。地勢瀕海。且爲良港。莫三鼻給河。貫流其南。土地豐饒。富於金鐵。惟工業則尙幼稚。【海峽名】介非洲大陸與莫地加斯加島之間。

莫理求斯 Mauritius 【羣島名】

在馬達加斯加島東方五百哩之印度洋中。風景美麗。地味肥沃。爲英國殖民地中最繁盛者之一。產物以砂糖爲主。此外有拉糖酒。椰子油等。

莫斯科維 Muscovy 【國名】

俄羅斯之舊國名。
莞島 【島名】

朝鮮全羅南道南海之島。長三十六里。幅十二里半。山多野蒼之森林。

莆田 【縣名】

舊爲福建興化府治。今廢府存縣。屬福建廈門道。西南至惠安百零二里。縣城之西南。山脈連互。南爲靈公山。西爲天馬山。東渡遇河。卽爲茫茫平野。交通頗便。出產有米。瓜。甘蔗。荔枝。龍眼等。

荻町 【郡邑名】

日本長門阿武郡之郡邑。人口殷繁。爲大阪商船公司汽船寄港地。

荻港 【鎮名】

在安徽繁昌縣西五十里。港口有鎮。汽船過此。行旅交通。惟少停泊。

荻水口 【鎮名】

山東日照與江蘇贛榆交界處。荻水口之東南海中。有小島。

莎車 【縣名】

土名葉爾羌。舊爲直隸州。屬新疆。尋爲府。今改縣。屬新疆喀什噶爾道。

地當五印度孔道。爲邊防上之要害。(按莎車當漢時。爲西域三十六國之一)。

莘莊 【鎮名】

屬江蘇松江縣境。原屬華亭。與上海北橋鎮相接。今通滬杭甬鐵路。物產有棉花及土布。

莘縣 【縣名】

舊屬山東省東昌府。今屬山東省東臨道。縣城位於衛河支流之東。東北距聊城(東昌)約五十里。

莒縣 【縣名】

舊稱州。屬山東沂州府。今改縣。屬山東濟寧道。距臨沂(沂州)之東百八十里。控泗沂二水。扼淮北之咽喉。將來之高徐鐵路過之。

莊河 【縣名】

清季設廳。屬盛京風凰廳轄。今改縣。屬奉天東遼濱。縣城南臨黃海。

當大莊河左岸之河口。南方海中。有石城舊島之羅列。形勢扼要。陸路東通大東海。西達魏子窩。亦屬要衝。莊浪

●縣名。屬爲州。屬甘肅徐州府。今改縣。屬甘肅涇原道。縣城在渭水支流合口河之右岸。東互六盤山脈。交通維艱。●河名。出甘肅平番縣西北。東南流起平番。至皋蘭省治西北。入於黃河。

基多 Quito

●印加名。厄瓜多爾國之首都。譯音雲蓋都城之義。位於安達斯山系之高原。高原農產。成業於此。小工場林立。惜地多火山。時有地震之患。●高麗名。位安達斯山高出海面二八五〇米之地。厄瓜多爾國之都城。即建於此。故與高麗同名。四圍風景如畫。氣候溫和。終年如春。

基拉 Kalat 【都邑名】
一作克勒特(Khalat)。爲俾路支之首

府。當印度波斯間之通路。在高海面六千七百五十呎之高地。故至冬季。其酋長徙居其東南之塔達華(Grand nyo)。一八八五年以來。屬英之保護領。爲軍事上之主要地。

基的 Quaiti 【都邑名】

位於意大利亞平寧山脈東麓。外港臨亞得里亞海。有鐵道與安科納。輻加相連絡。

基美 Kymo (Oumae) 【都市名】
意大利西部阿不尼州之一沿海市也。面地中海。在那不勒斯西十一哩。昔頗繁盛。今漸形衰落。

基隆 Keelung 【港名】
在臺灣島之北部。今日本設有要塞。置要臺司令部。且爲重要商埠。交通便利。商業繁盛。出產以金及石炭爲著名。

基發 Kirva 【國名】
或譯基諾。在中亞細亞西境。鹹海之

南。本獨立王國。一八六八年與俄訂約。受俄保護。迨一八九三年復訂新約。不啻爲俄之屬地。都城同國名。自一九一七年。俄國大革命後。其國遂廢俄之羈絆。建號自治。

基達 Quetta 【都邑名】

在俾路支國東北境。爲軍事重鎮。自西曆一八七七年以來。爲英吉利領地。基爾 Kiel

●【都邑名】在德意志西北部。臨波羅的海岸。爲基爾運河之起點。世界大戰前爲德國海軍之根據地。●【運河名】亦名慢撒維廉運河。自北海瀕易北河口。達於波羅的海之基爾灣頭。全長六十哩。起工於一八七七年。至一八九五年而竣工。爲德國軍備上經濟上重要之河流。

基輔 Kiev (Kiev) 【都邑名】
一作乞瓦。在俄羅斯西南部。地居伯河流域(Dnieper)。爲俄國舊都N1。宗教文學。俱著名於世。希臘教徒。

島爲聖地。商業則製糖、製革業俱盛。設有鐵廠。今爲歐俄新奧國烏克蘭(Ukraine)之首都。

基什木 Kishm 【島名】

在波斯灣中之最大島。長六〇哩。幅一二哩。屬波斯管領。住民多從事農業、牧業及漁業。

基什紐 Kishinev 【都邑名】

舊爲俄國比薩拉比亞州之首邑。在該國之西北九六哩。產皮革、毛布、石鹼等。今屬羅馬尼亞所轄。

基阿連 Kiolan 【山脈名】

支那斯堪的納維亞山脈。在歐洲西北境。沿斯堪的納維亞半島西海岸。自東北趨向西南。其最高峰達八千呎。爲瑞典挪威二國天然之界線。

基拉尼 Killarney 【湖名】

愛爾蘭自由邦西南部之一湖。在基拉州之中部。宜接於丁格里(Dingle)海灣。

基阿斯 Khios 【島名】

一作治阿斯(Chios)。希臘東部多島海中之一島。昔爲土耳其所領。自巴士戰爭後。割歸希臘。產橘及檸檬等甚多。惟時有地震。又古代相傳爲詩人荷馬出生之地。

基格拉底 Kyklades 【羣島名】

多島海上之羣島。其中神聖之特羅島。周圍圓形。故以此稱。

基特拉爾 Chitral 【地方名】

位於英領印度直轄部西北邊省之北。地勢崇高。北連帕米爾高原。西接興都庫什山脈。

基斯威克 Chiswick 【都邑名】

在英國倫敦郊外。西南七哩。有聖保羅之寺院。及聖尼哥拉寺院。名流之紀念碑甚多。

基維斯德 Key West 【海灣名】

美國南部之佛羅里達西南六十哩之珊瑚島上。爲聖塞之良港。氣候宜於健康。並爲海軍根據地之一。輸出以鹽。

海產、藥物、紙煙爲主。

基利馬札羅 Kilima Njaro 【

山脈名】

一作乞力曼札羅。位非洲東部。由阿比西尼亞高地。綿亙於尼亞薩湖東南。高六千八百米。爲非洲第一高峯。

基悉爾歐馬 Kizil Irmak 【河名】

古稱哈里斯河(Harys)。爲小亞細亞最大之河。發源亞美尼亞高原。延長四五〇哩。注入黑海。

基利斯的亞納 Christiania 【都

會名】

爲挪威國之都城。位於同名之灣頭。當商工業中心。輸出村木甚盛。

基利斯庭斯達得 Christiansfad

【都邑名】
位於瑞典之南境。臨波羅的海。

堂邑 【縣名】

舊屬山東東昌府。今屬山東東臨道。縣城位於馬頰河上流之左岸。東南距

別城(實邑)約十里。農產以棉花爲大業。工業品有草帽等。爲著名產地。

御河 【水名】

源出森哈爾之阿林縣東。南流經豐鎮而入得勝口。注於桑乾河。

御物川 【水名】

在日本本州。發源於院內銀山西方東安岳。西北流瀧活水至土崎港町。注入日本海。下流舟楫便利。

御船町 【都邑名】

日本肥後上益城郡首邑。瀨七瀧川。得撤 Tans 地方名。

爲美國四十八州中最大之州。面積二倍於英吉利本土。氣候溫和。土地肥沃。未棉產極豐富。米作之利尤厚。居民業此者漸增。牧畜亦有名。

得刺時 Dajagos Bay 【海灣名】

東非洲之海灣。葡葡牙屬地。

得勝口 【關隘名】

在山西大同縣堡子灣附近。舊爲大同

邊關。扼蒙古交通之驛路。今京包線路於附近設有車站。

得爾索 Tano 【山峰名】

阿非利加州撒哈拉大沙漠中東方之一萬峯。高共七九〇〇呎。其東麓有溫泉。

得布勒森 Dobruza 【都邑名】

位於匈牙利東北部。一作得伯新。爲匈國之一都會。製造業盛大。貿易活潑。

得勒斯登 Dresden 【地方名】

在德國南境。易北河上游。城小而古。風景秀麗。以美術工藝聞於世。

從化 【縣名】

舊屬廣東省廣州府。繼屬廣東省粵海道。在番禺(廣州)之北。商業及生業。均爲街口鎮所奪。與他地方交通。頗形不便。城內道路狹窄。附近平地。通行小車。

都勻 【縣名】

舊爲府。屬貴州省。民國初。政府爲

縣。屬貴州黔中道。其舊屬都勻府同名之首縣。今移治平舟。

都江

①【縣名】舊爲縣。屬貴州都勻府。今改縣。屬貴州黔中道。在榕江之西百九十里。三合之東九十里。縣城內有小學校、農業試驗場、郵務局等。農產物有野菜、藥物、桐子等。出產以桐油爲最。②【水名】發源貴州三合縣西之苗嶺山脈。東流經都江縣。折而東北流。至榕江縣。復折而東南流。注入榕江。入廣西境。爲柳江。

都安 【縣名】

舊屬廣西都陽安定諸土司地。今設縣治。屬廣西南寧道。在那馬縣之西北。位於黔江之北岸。

都昌 【縣名】

舊屬江西南康府。今屬江西省潯陽道。在墨子(南康)之東。南瀕鄱陽湖。城內建磁土。景德鎮之磁器。多取材於此。

都林 Dün 【都邑名】

在意大利西北部有名之都邑。在熱那亞之西北八〇哩。街市廣闊。有公園、宮殿、城郭、大學校、大圖書館等。出產織物。

都恩 Dina 【湖名】

瑞士伯爾尼東南之一湖。亞爾河橫貫之。長二哩。闊約有二哩。

都納 Duna 【水名】

即杜林納河。在俄國。流入波羅的海。群杜林納條。

都城 【鎮名】

為廣東省肇南縣(即西寧)所轄。位西江右岸。距肇慶縣四十五里。西江流域中之大邑。市街尚存城隍。商肆繁盛。船舶往來於廣州香港梧州間。頗稱便利。貿易品有果物、穀物、煙草、生絲、藥材等。

都康 【土州名】

屬廣西省田南道。今與上峽、向武(土州)合併。改稱向都縣。

都結 【舊土州名】

屬廣西省鎮南道。今與鎮邊、結安、結倫三土州合併。改爲鎮結縣。

都陽 【土司地名】

屬廣西省南寧道。

都歷 【山名】

在四川萬縣之北約三里。一峯突出於衆山之上。

都爾 Dours 【都邑名】

法蘭西中央之舊都府。在羅亞爾河畔。有壯大之寺院。爲絹及毛巾製造之中心。活版印刷業亦稱繁盛。

都廬 【嶺名】

在湖南省蓋山縣南九十里。爲南嶺山脈五嶺之一。

都內丁 Dunedin 【港名】

新西蘭南島東南岸之良港。且爲南島之第二都會。近郊有金產地。商業亦盛。

都古曼 Tuoman 【都邑名】

在阿根廷國西北安達斯山麓。北近玻

利維亞。爲阿根廷與玻利維亞之貿易中樞地。商業頗盛。附近有甘蔗、葡萄產地。

都伯林 Dublin 【都邑名】

爲愛爾蘭首府。商業頗盛。以麥酒著名。英吉利之第八都會。自一九一一年。至一九二一年。愛爾蘭圖謀獨立。起與英抗。此地曾爲爭戰之場。

都拉索 Durazzo 【都會名】

在歐洲巴爾幹半島西海岸。一九二二年。阿爾巴尼亞建號獨立後。以此爲首都。世界大戰後。經巴黎會議。以底拉那(Dirana)爲其國之都城。

都郎額 Durango 【都邑名】

(甲)在西班牙北部。比斯開州之都會。畢爾巴鄂(Bilbao)之東南。(乙)墨西哥北部之都會。在薩加得加(Zacatecas)之西北。

都爾內 Tournay 【都邑名】

比利時西南部之一都會。有古代之宮殿及寺院。製造絲布、毛氈等甚盛。

南與法蘭西接壤。

都羅泰 【Toulouse】

【都邑名】

在法蘭西西南境。羅加隊內河上流。

為法國南部工業之中心。且為葡萄酒之集散地。

郭河 【水名】

上流稱水蘭川。在甘肅永昌縣市境。

發源祁連山脈之大雷山。曲折北流。出長城。至寧夏轄地之阿拉善旗。注於玉海（黑海）。

郭原村 【鎮名】

在山西省平陸縣東北百餘里。源臨黃河。與兼省接壤。現繁茂縣佐於此。

郭磊莊 【鎮名】

屬甘肅省萬全縣。附近煤礦甚多。京綏路線。自孔家莊繞經山阜。至此漸趨平原。過站西南行。前距榮澤堡站二十五里。

郭得哈白 【都邑名】

位於芬蘭之格陵蘭島之西岸。與烏魯尼維克（Upernivik）及如列安沙（

Julianahavn）同為該島主要殖民地。

居民業漁。捕獲海豹尤盛。

郭爾羅斯 【部落名】

舊屬東內蒙古哲里木盟之地。部分前後二旗。前旗今屬吉林省。後旗屬黑龍江省。

鄆江 【水名】

一名內江。在四川成都縣西北境。自岷江分支東流。由灌縣。經鄆縣。至成都與錦江合。總稱二江。

鄆縣 【縣名】

舊屬四川成都府。今屬四川西川道。縣城位於岷江二江支流之瀾。距成都水程約七十里。出產以麴酒著名。

郴州 【舊州名】

漢桂陽郡治。隋置郴縣。清置直隸州。屬湖南省。今郴縣即其舊治。

郴縣 【縣名】

舊為州治。屬湖南省。民國初。裁州改縣。屬湖南衡陽道。南至宜章九十里。北至永興九十里。縣城瀕郴水西

岸。扼楚粵贛之險要。為古來所必爭之地。將來之粵漢鐵路。於此經過之。地勢丘陵多而田地少。縣內設有法政學校。中學校。醫學校。實業學校。郵務局。電報局等。農產品有米。麥。高粱。芝麻等。工業以絲綢最。

鄆城 【縣名】

舊屬山東沂州府。今屬山東濟寧道。在臨沂（沂州）之南。位於沭河之西岸。南與江蘇接壤。當臨沂至江蘇省宿遷縣之要道。

章山 【山名】

在四川什邡縣西北六十里。一名洛通山。雒水出焉。又名章洛山。

章水 【水名】

發源江西崇義縣之羅部山。為贛江之西河。即古豫章水。東北流至贛縣。與貢水合流。總稱贛江。

章邱 【縣名】

舊屬山東濟南府。今屬山東濟南道。在歷城（濟南）之東。膠濟鐵路自其南

經過之。縣城內設有電報局、郵務局、小學校等。

望江 【縣名】

舊屬安徽省安慶府。今屬安徽省安慶市。縣境介於武昌湖、泊湖之間。地勢卑澗。南臨長江。有支流交澗。

望奎 【縣名】

原為設治局。今改縣。屬黑龍江省龍江道。在海倫之南。位於呼蘭河之東。當海倫至綏化之要道。

望亭 【鎮名】

在江蘇無錫縣南四十五里。與吳縣接壤。孫吳時置亭於此。曰御亭。今通滬寧鐵路。

望海 【山名】

在浙江鎮海口海。金雞山之東北。一名望山。北與西均臨海。設有砲臺。

望都

①【山名】在直隸定都故城東。相傳為堯母慶都所居。堯山在北。堯母慶都山在南。登堯山見都山。故名。②【縣

名】舊屬直隸保定府。今屬直隸保定府。通京漢鐵路。縣城西南十五里。有望都山。故名。

望孫堡 【鎮名】

在陝西省膚施縣。界連清澗、安定、安塞三縣。地當孔道。人口稠密。為海北繁盛之區。現擬設縣佐於此。

脫利比森 [Tebison] 【都邑名】

一作達拉布松。為小亞細亞土耳其北部之都府。又為沿黑海之要港。位於高地上。築有城砦。商業亞於士麥拿。為亞美尼、波斯、中央亞細亞及歐羅巴貨物集散之中心。奧匈汽船公司航路之終點。製造以綿布為著名。輸出甚盛。

脫爾斯窪 [Tarsval] 【地方名】

一譯作德爾士瓦。在非洲南部。昔為南非洲共和國。一八八九年。英脫戰爭之結果。至一九〇二年。遂與為英國殖民地。為南非聯邦之一。

敖山 【山脈名】

在河南省梁澤縣西北。為秦嶺分支。明為喀爾喀所據。後分與其弟。號曰敖漢。祇一旌。清屬內蒙古昭烏達盟。今為熱河特別區域轄地。屬熱河道。漢蒙雜處。開墾漸盛。

敖漢 【部落名】

在歐洲西班牙之東北。北臨厄波羅河。即今吉林省敦化縣治土名。敖東。滿語本作鄂多哩。

敖得薩 [Odessa] 【港名】

當俄羅斯南境。黑海沿岸。扼南俄門戶。建有堅固砲臺。商業甚盛。今屬烏克蘭新國轄境。

敖黎薩 [Orissa] 【地方名】

在印度東部。孟加拉之東南。舊為一獨立國。一八〇三年。為英所領。產米、麥、豆類、棉等。

敖永 【縣名】

原名水寧。爲四川省敘水廳治。今改
歸。屬四川省永寧道。城據永寧河上
游。水北流爲潛水河。出納流入馬湖
江。山川險峻。古今漢蜀相通之要道。

敘州 【舊府名】

即今四川省宜賓縣。

敘利亞 Syria 【地方名】

世界大戰前爲東土耳其五區之一。位
地中海東岸。東境有沙漠。西海岸有
黎山。自大戰後。爲法國西佔領。和會
即委任其代管。其南部即巴勒斯坦。
歸英保護。

敘拉古 Syracuse (Syracuse)

【都邑名】

西西里島之東南海岸上。一名塞拉庫
西。詳敘拉庫西條。

敘洛特女皇 Queen Charlotte

【暹羅名】

一作苦因沙羅洪。在加拿大西部。沿
太平洋海岸。與溫哥華島相接。

商山 【山名】

在陝西商縣東南石門關外。即終南山
支脈。有七盤十二峯。亦名商嶺。南
坂。相傳爲漢四皓隱處。

商水 【縣名】

舊屬河南省陳州府。今屬河南省開封
道。縣城瀕潁水支流商水上游之北岸。
北距周家口。約四十里。

商州 【舊州名】

即今陝西省商縣。

商河 【縣名】

舊屬山東武定府。今屬山東濟南道。
縣城位於徒駭河支流之上源。陸路東
北通惠民(武定)。西南通臨邑。

商邱 【縣名】

原爲歸德府府署首縣。今裁府留縣。
屬河南省開封道。縣城據沙河南岸。
當江淮入洛之通路。古爲殷之舊都。
遺蹟甚多。

商南 【縣名】

舊屬陝西省商州。今屬陝西省漢中道。
縣城東瀕丹水上游之支流。陸路大道。

東南出荆紫關。以入河南省。西北經
武關。以達商縣。

商城 【縣名】

舊屬河南省光州。今屬河南省汝陽道。
南爲之大界嶺。陝門關。東南之銅鑼
關。青苔關與羅田接界。皆爲險道。

商都 【縣名】

民國新置。舊爲察哈爾牧廠地方。民
國初。設招撫政治局於此。今改爲縣。
屬察哈爾特別區域之興利道。

商縣 【縣名】

舊爲陝西商州州治。今改州改縣。屬
陝西關中道。縣城瀕丹水北岸。

商克羅 Chankara 【都邑名】

印度德里高原之都邑。

唯亭 【鎮名】

在江蘇吳縣。俗呼大唯亭。鎮西三里
復有小唯亭。相傳吳王闔閭十年。東
夷殺吳。吳王築亭於此以禦之。名曰
夷亭。後人訛爲怡亭。又訛爲唯亭。
通滬寧鐵路。

啓納布 Chanh 【水名】

印度旁遮普那五河之一。

陸川 【縣名】

舊屬廣西鬱林州。今屬廣西蒼梧道。

縣城四圍皆爲勾欄山脈所環繞。陸路

北連鬱林。南與廣東接界。

陸良 【縣名】

舊稱臨涼州。屬雲南曲靖府。今改歸

並更名。屬雲南滇中道。縣城瀕盤江

上流之左岸。亦有中延潭。農田賴以灌

溉。西南出天生關以通路南。東北通

陸壘 【縣名】

若屬廣東惠州府。民國初。屬廣東潮

梅道。一名東海。在內河水之西岸。

距海豐之東七十里。汕頭之西南約二

陸溪口 【港名】

屬湖北省荊魚縣。當長江右岸。清光

緒二年。中英興業條約。開爲起卸貨

物口岸。

陳州 【舊府名】

今河南省淮陽縣。卽其舊治。

陳村 【鎮名】

在廣東順德縣城。距佛山約三十里之

地。生業以兩市著稱。市街繁盛。水

道通西江。往來於香山、澳門、及江

門附近之帆船。皆寄泊於此。

陳留 【縣名】

舊屬河南開封府。今屬河南開封道。

北距開封四十五里。在黃河之南五十

里之東。土地平坦。一望無涯。住民

多從事蠶織。有著名之河南綢。出產

有落花生、芝麻、豆油、高粱、小麥、

土麻、栗、梨、棉花等。就中梨爲本地

名產。輸出北京、河口、上海、福州、

陳錢山 【島名】

在浙江東海中。南馬鞍島之東。一名

東馬鞍島。又名陳山。自西北至東南

長二海里餘。廣一海里餘。居民大半

以漁業爲生。島南爲玉環灣。大汽船

陳坡拉索 Chimborno 【山脈

停泊最宜處。

名】

一作支波羅松。在南美洲厄瓜多爾國

之安達斯山系。高二三二呎。當太

平洋東岸。火山噴起。而爲火山脈。

多溫泉。地產銅礦。

陳德納加 Chandernagar 【都

邑名】

一作理德納哥。爲法領印度之一。位

於加爾各答之北。相距僅十餘哩。法

駐有事務官。管理貿易事務。

陵川 【縣名】

舊屬山西省澤州府。今屬山西省襄黎

道。在晉城(澤州)之東北。縣城瀕丹河

支流左岸。東部多山脈。鎮產頗富。

陵水 【縣名】

舊屬廣東省崖州。民國初。屬廣東省

瓊崖道。縣城位於大河之南岸。縣境

南瀕海岸。其西南有陵水角。又西南

爲陵水灣。可爲船舶寄港地。

陵陽 【山名】

在安徽省石埭縣東北五里。爲九華山之支脈。

陵縣 【縣名】

舊屬山東臨沂州。今屬山東東臨道。縣城位於馬頰河支流之間。東北迤至德平。西南迤至平原。

陪尾 【山名】

在山東泗水縣東南五十里。禹貢外方桐柏。至於陪尾是也。爲泗水發源之地。

陶林 【縣名】

舊爲唐。屬山西省歸綏道。今改縣。屬察哈爾特別區域興和道。縣治北臨大黑河之上源。東接互崑山山脈之南支。西接綏遠界。南連涼城。

陶唐 【山谷名】

在山西霍縣東三十里。羣峯四合。孤

泉獨噴。叢壑茂林。錯錯殊狀。

陶賴昭 【鎮名】

在吉林新賓縣之東南。通中東鐵路。

崇仁 【縣名】

舊屬江西撫州府。今屬江西贛章道。在臨川(撫州)之南。縣城瀕臨水之西北岸。城內產石灰鐵。

崇安 【縣名】

舊屬福建省建寧府。今屬福建省建安道。縣城在崇溪上流南岸。武夷山在縣南。爲產茶名地。高山平野約千尺。由片岩、沙岩、花崗岩、等組成。最適種茶。故閩省最佳之武夷茶。出於此山。經崇安縣至江西省。更輸出於歐洲。

崇明

【縣名】舊屬江蘇省太倉州。今屬江蘇省滬海道。距上海約二十七里。縣城總有土隄。以防海潮。出產有棉花、大豆等。【島名】位長江入海之口。長約百餘里。闊十餘里。乃至二十餘里。面積二四三〇方里。爲沙洲堆積而成。崇明縣城。在島之西岸。人煙稠密。物產豐富。然沿岸水淺。不便

崇信 【縣名】

疏泊。汽船往來於上海、海門間。舊屬甘肅涇州。今屬甘肅涇原道。縣城位於涇河支流渭河之南岸。東通涇川。西達華亭。

崇善 【縣名】

宋初設太平寨。元太平路地。清爲廣西省太平府附郭首縣。今裁府留縣。屬廣南道。城瀕於麗江之左岸。

崇義 【縣名】

舊屬江西南安府。今屬江西贛南道。在大庾(南安)之南。縣城據章水北源之南。

崇陽 【縣名】

舊屬湖北武昌府。今屬湖北江漢道。在通城之北。蒲圻之東南。位於陸水之西岸。縣內設有電報局、郵務局、小學校等。以產茶著名。

崇德 【縣名】

舊屬浙江嘉興府。今屬浙江錢塘道。原名石門。今更名。縣城瀕馮河之曲。

崇寧 【縣名】

在屬四川成都府。今屬四川西川道。縣城位於沱江(中江)之上流。附近水道淤積。支渠交錯。

崇慶 【縣名】

舊稱州。屬四川成都府。今改縣。屬四川西川道。縣城位於外江(岷江)之右岸。支流紛錯。冷如細狀。

崖州 【舊州名】

即今廣東省崖縣。

崖縣 【縣名】

漢為珠崖郡地。清稱州。民國初改縣。屬廣東瓊崖道。縣城距海洋四十里之地。有寧遠水三面環之。東南有榆林港。清季曾有關於海軍港之計畫。

崑山

①(山名)在江蘇松江縣西北。舊華亭縣境內。俗稱崑山縣之馬鞍山。為大崑山。稱松江之崑山。為小崑山。②【縣名】舊與新陽縣同城。屬江蘇省蘇州府。今併為一縣。屬蘇省道。位於

崑崙

上海西北。通滬寧鐵路。臨蘇州河支流。此外有運河相通。東北至太倉三十五里。北至常熟六十五里。在縣南二十四里之千墩。即崑崙林之故里。物產有夏布、黃酒、米、麥、菜油等。

①(山系名)在世界首推大山系之一。尤為我國地盤構成之重要山脈。大別分東崑崙、西崑崙、中崑崙。西起葱嶺。凡阿爾金山脈、唐古刺山脈、勒科爾山脈等皆屬之。東自崑崙山、北嶺、陰山、長白山、泰山、等皆屬之。中則巴顏喀喇、祁連、賀蘭及橫斷山脈、南嶺等皆屬之。直至揚子江下流。波

東海而達日本之中部。②【關隘名】在廣西邕寧縣東北百里。亦名崑崙山。巖岩峭拔。高出羣山。有道極險阻。古設關於此。以控制蠻夷。宋時狄青敗儂智高即此。

崑崙 【山名】

在山東牟平縣東南四十里。舊稱姑蘇

崑崙

山。相傳為麻姑飛昇餘址鑿存之意。今訛作崑崙。有大小崑崙之名。最勝處曰太白頂。

崑崙

①(山名)有三。(甲)在甘肅省平涼縣西。為涇水發源之處。昔黃帝西至空桐。即此。(乙)在甘肅省岷縣西。北與鳳凰山相接。為渭水發源之處。(丙)在江西省贛縣城南。多材木果實。有隴下洞銅鐵。②(羣島名)在山東省煙臺之東。係數小島。與數石散布海中。約七海里。羣島中以崑崙島為最大。其上設有燈塔。

崑崙 【山名】

在甘肅天水縣西。其下有虞泉。當鳥鼠山之西南。

崑崙 【縣名】

舊屬山西代州。今屬山西雁門道。在忻縣之北百二十里。代縣之南六十里。滹沱河流其東。蔗之製造業甚盛。其他產煤及梨果等。有崑山驛於其西。

故名。

嶺山 【山名】

在河南省洛寧縣北。分東西二嶺。綿亘三十五里。峻岩絕澗。險阻殊甚。故有峭拔之目。

崗山 【鎮名】

一作岡山。為山東長清縣轄地。距縣城三十五里。木一小農村。自津浦鐵路設車站於此。市況日益發展。據內邱隴起伏。西有大汶河之支流（南沙河）。惟地形乾澗。不便舟楫。農產有大豆、高粱、棉花、胡麻、等。

琅井 【鎮區名】

在雲南西興縣南。產鹽頗富。

琅邪 【山名】

在山東諸城縣東南百四十里。其山三面環海。惟西南通陸。巖壁突起。狀如高臺。昔秦皇東遊。北至琅邪之京。並立石頌德於此。

琅崎 【島名】

一名黃歧山。橫亘於福建閩江口外。

琅玻克 Lambock

【島名】屬南洋羣島小與他羣島。全島屬荷。上有高峯。為航海者之標誌。【海峽名】介琅玻克島與巴里島間。水甚淵深。與馬加撒海峽。同為亞洲大洋洲天然之界。

琅勃刺邦 Luang-Prabang 【都會名】

位法屬印度支那湄公河支流之上。為老撾國都城。

琉球 Ruchu (Liu Kiu)

【國名】在我國之東。介日本與臺灣島之間。本我屬國。清光緒六年為日本所併。夷為沖繩縣。【羣島名】包有琉球全部。大小凡三十餘島。總稱琉球羣島。今日人稱沖繩羣島。

琉璃 【河名】

在京兆府山縣南四十里。源出房山縣黑龍潭。舊稱劉李河。或稱六里河。今京漢鐵路。築鐵橋於其上。計華尺七十五丈。有支路通周口店。為運煤

而設。

球磨川 【水名】

在日本九州。為日本三大急流之一。發源於肥後八代郡之山中。中流至波村為橫谷。兩岸相逼。河幅狹隘。貫流長八哩之大理石灰岩。湍急流連。過此出平原。西流作三角洲。注入代港。別稱八代川。

理化 【縣名】

屬川邊特別區域。舊稱嶺。原名襄塘。漢香雜處。有喇嘛教大寺。為川藏間往來要道。與巴安相距僅五百餘里。而氣候相差遠甚。

理番 【縣名】

原理番直隸廳。民國改縣。屬四川省西川道。地居大雪山中。自成都出西山入吐番之要道。

猛卯 【土司地名】

舊屬雲南永昌府。為土官衍氏世襲。稱為猛卯安撫司。今屬騰越道。

猛海 【土司地名】

屬雲南省洱海。

猛混 【土司地名】

屬雲南省洱海。

猛猛 【土司地名】

屬雲南省洱海。稱猛猛宜達司。

猛連 Manglon 【土司地名】

屬雲南省洱海。清光緒二十年。中英界約。訂明不准將此地讓與他國。

猛遮 【土司地名】

屬雲南省洱海。

猛濱 【土司地名】

屬雲南省洱海。

猛臘 【土司地名】

屬雲南省洱海。

猗氏 【縣名】

舊屬山西蒲州府。今屬山西河東道。

縣城位於涑水之北岸。陸路富聞喜至臨晉交通之大道。將來為同成鐵路之所經。

野人山 【地名】

木林莫慈夷等所居。在今雲南省騰衝縣

西北。英領緬甸之北。皆滇緬接界之

區。屬我國所領。清時英人越

界侵佔。更及片馬。交涉數次。迄今

成爲懸案。

巢湖 【湖名】

一名澤湖。在安徽巢縣西南。周約四

百五十里。係周圍諸流匯合而成。東

南有出口(即濉須水。稱爲內河。下

流注揚子江。自燕湖至合肥間。有小

汽船之便。湖中有姥山孤山鞋山諸島

嶼。

巢縣 【縣名】

舊屬安徽盛州府。今屬安徽安慶道。

昔成湯曾放桀於此。縣西南有巢湖。

頗擅水利。

畢節 【縣名】

明時爲畢節衛之地。清屬貴州大定府。

今爲貴州貴西道治。西南扼七星關。

爲蜀、黔、滇、省驛路之要衝。爲黔

省重要之區。

畢士馬克 Bismarck

●【郡邑名】爲美國北達科大州之首邑

。臨密蘇里河之東岸。扼太平洋鐵路之

中心。●【羣島名】爲大洋洲美拉尼西

亞羣島之一。羅列於巴布亞島東方之

海中。合新不列顛、新愛爾蘭島二大

島及若干小島而成。產椰子、乾核、

棉花、咖啡、及橡皮。自一八八四年。

屬於德國。這一九一九年大戰後。由

利會委任澳洲聯邦管理。

畢爾巴鄂 Bilbao 【郡邑名】

爲西班牙東北部之舊商業市。北臨比

斯開灣。以製造鋼鐵著名。

賂陽 【縣名】

舊屬陝西漢中府。今屬陝西漢中道。

縣東南大丙山之北穴。產嘉魚。即古

所謂丙穴嘉魚。其思宜山則產水銀、

磁砂。

紫山 【山名】

在直隸邯鄲縣西北三十里。爲縣境最

高峯。

紫江 【縣名】

舊稱開州。屬貴州省貴陽府。民國改縣。專名今名。屬貴州省黔中道。東北至瀾潭二百七十里。西南至貴陽一百六十里。城內市街成耳形。中央為最繁華。地勢頗高。住民極衆。物產以米、高粱、玉蜀黍為最著。

紫陽

紫河【水名】亦名紅河。在綏遠和林格爾縣南。蒙古名烏爾木倫河。西流經清水河縣。與清水河合。入於黃河。

紫金

【縣名】舊稱永安。屬廣東惠州府。民國初，更名。屬廣東潮循道。

紫竹林

【地名】在直隸天津城址之東南。海河（即白河）右岸之濱。英、法、日、三國租界在焉。對岸為意、比、等租界。地當水陸要衝。

紫竹林

在直隸天津城址之東南。海河（即白河）右岸之濱。英、法、日、三國租界在焉。對岸為意、比、等租界。地當水陸要衝。

紫荊

【關隘名】在直隸易縣西。古名蒲陰障。有紫荊嶺。關城即建其山勢為高下。一路梯巖。關城即建其山勢為高下。一路梯巖。關城即建其山勢為高下。一路梯巖。

紹興

【縣名】舊為府治。附郭有山陰會稽二縣。今裁府併縣。並以府名名之。屬浙江省會稽道。城瀕運河南岸。商業頗盛。有紡織工廠。及省立第五中學，女子師範等學校。名勝以蘭亭、禹陵、會稽山為最著。其他寺院古蹟頗多。釀造業有紹興酒。為輸出品之大宗。

紫雲

【縣名】在直隸易縣西。古名蒲陰障。有紫荊嶺。關城即建其山勢為高下。一路梯巖。關城即建其山勢為高下。一路梯巖。

終南

【山名】在安徽歙縣城南。為宋朱松讀書處。其子熹居福建之崇安。建紫陽書室。後人因就歙縣設紫陽書院。

細島町

【港名】在日本日向東日弁郡。居民稠密。日向之第一良港。宮崎町之北方。

常山

【縣名】舊屬浙江衢州府。今屬浙江金華道。縣城位於金溪右岸。為通江西省水陸交會之處。運輸貨物。貿易往來甚衆。西行達江西省之玉山縣。交通甚便。

【山名】即在常山縣東三十里。唐以此名縣。一作長山。其絕頂有湖可數畝。故又名湖山。

常州

【舊府名】即今江蘇省武進縣。

常德

【縣名】舊稱武陵。為湖南常德府附郭首縣。

民國初，裁府留縣，並以府名名之。屬湖南湘江道。清光緒三十二年自開爲蘭津。縣城臨沅水。左控江湖。右連澧澗。爲水陸之要衝。有師範學校。貿易亦盛。因沅水及洞庭湖水運之便利。貨物多集於此。尤以四川、貴州、及本省之桐油。輸出於長江。除冬季外有定期汽船往來。

常寧 【縣名】

廣爲常寧縣。昔屬湖南衡州府。民國初，屬湖南衡陽道。縣之東北。有水口山。產鉛銀鑛頗富。

常熱

【縣名】舊與昭文同域。屬江蘇省蘇州府。今併入。屬江蘇省蘇甯道。位於吳縣（蘇州）之北九十里。四方通運河及河流。水利最便。此地之特產有米及棉花等。氣候良好。夏季內最高百十度。冬季三十度。市街清潔。頗合衛生。【山名】即在常熱縣北。縣以此得名。

常陰沙 【島名】

又沙洲名。由上海瀟長江約三百里。位於南道縣之西部，長江之中央。島之面積。東西約二十里。南北約八里。地係沙灘沖積而成。稱爲常陰沙。出產棉花。品質優良。產額年約七萬擔。輸出於上海、蘇州等處。

乾州

【舊縣名】即今湖南省乾城縣。【舊州名】即今陝西省乾縣。

乾安 【鎮名】

在奉天洮南縣西北塔。位於交流河北岸。爲奉天往來庫倫之孔道。

乾城 【縣名】

舊爲乾州廳治。屬湖南省。今改縣。屬湖南辰沅道。漢爲五溪蠻地。在鳳凰之北九十里。縣城瀕武水之一支流上。北至永綏。山路崎嶇。交通困難。西與貴州省接壤。

乾溝 【鎮名】

在直隸津海道盛榆縣北二百餘里。遠

在口外。地勢險阻。盜匪出沒無常。現擬設縣佐於此。

乾縣 【縣名】

舊爲州治。屬陝西省。今裁州改縣。屬陝西省關中道。城瀕漢谷水東岸。當通甘肅之大道。東距長安百六十里。西距鳳翔二百里。南距武功六十里。城內十字街。商業最盛。農產有麥、燕草、粟、高粱、玉蜀黍、蕎麥等。渭水平原之棉產。至此爲終點。

乾德城 【鎮名】

今設縣佐。屬新疆迪化道。

通山 【縣名】

舊屬湖北武昌府。今屬湖北江漢道。在咸寧之南。陽新、興國之西南。地勢頗高。樹木繁茂。

通化 【縣名】

舊屬盛京興京府。今屬奉天東邊道。縣城瀕佟家河上流北岸。城內富於礦產。有五道溝，四道江等石炭鑛。大廟溝，八道江等金鑛。羅圈三道溝等

鐵嶺。小廟溝，六道江，黑龍溝等銀嶺。而二道溝一處。並產金鑽石炭等礦。

通北 【縣名】

清季置。屬黑龍江省。奉慶。併入海倫縣。民國初，改為設治局。民國四年復設縣。尙無城壁。僅掘三尺之城牆。屬綏化道。地當通肯河之北。故名。距縣治正東七十里之大青山。爲興安嶺之支脈。納蒙爾河。發源於其西麓。蜿蜒北流。入龍鎮縣境。

通江 【縣名】

舊屬四川保寧府。今屬四川嘉陵道。縣城位於巴水與西河合流點之北岸。陸路西達巴中。東北出大壩關以達陝西鎮巴縣。西路通至江口嶺。

通州 【舊州名】

有二(甲)舊屬順天府。俗稱北通州。爲昔時漕糧集積之所。今改通縣。(乙)舊爲直隸州。屬江蘇省。俗稱南通州。地濱長江。今爲南通縣。

通明 【江名】

在浙江上虞縣東十里。卽統江之上流。以通明壩當其上。因名。起築湖堰。至通明壩。互三十里。潞溪湖蓄水。以通舟楫安漕。其西卽連河。

通河 【縣名】

舊爲黑龍江省大通縣。今改置。屬黑龍江綏化道。因境內有大通河。故名。南憑松花江。與吉林省相接。設有電報局。郵務局等。

通城 【縣名】

舊屬湖北武昌府。今屬湖北江漢道。縣城位於長江小支流涇水之上源。南境接幕阜山脈。爲湖北、江西、湖南三省之要衝。

通海

①縣名。舊屬雲南臨安府。今屬雲南蒙自道。在越水(臨安)之北。設有郵務局。電報局等。②湖名。在雲南通海縣北。縣以此得名。水形如環。惟東南稍缺。周八十里。

通許 【縣名】

舊屬河南開封府。今屬河南開封道。縣境西甯。臨賈魯河。

通渭 【縣名】

舊屬甘肅鞏昌府。今屬甘肅渭川道。縣城西瀕渭水上游之一支流。南流注入渭水。故名。陸路東南通秦安。西達石川嶺。

通遼 【縣名】

舊屬湖南靖州。今屬湖南辰沅道。在靖縣南。縣城據夫夷水支流長平水之上源。西與貴州相接。南與廣西相接。

通遼 【縣名】

舊爲鎮。屬奉天遼源縣轄地。今遼縣。屬奉天洮昌道。近今因洮鐵路。已通至此。扼東蒙之要衝。市況日形繁盛。

通縣 【縣名】

舊爲直隸州。屬順天府。今改縣。屬京兆區域。境內河流繁夥。向爲近畿水陸碼頭。街市頗繁盛。京通鐵路。終點於此(卽京奉枝路)。

通江子 【商埠名】

一稱通江口。清設同江廳於此。在今奉天昌圖縣西南。臨遼河右岸。清光緒三十一年。中日北京協約。開爲商埠。輸出以大豆爲主要品。其他穀物。亦多集於此。由帆船運往營口。

通惠渠 【水名】

一稱大通河。在京兆區域。導源於京城之大流池。東流經通縣。注入白河。

連山

●【縣名】舊爲直隸縣。屬廣東。民國初。改縣。屬廣東省南道。在連縣之西。北以都羅嶺與湖南接界。西以臨賀嶺與廣西相接。●【海灣名】當奉天葫蘆島之北。京奉鐵路通過。有連山站。灣內水深。可容巨船。一作錦州澳。因在舊錦州府（錦縣）之南。故名。●【縣名】在奉天錦西縣之南。明時設屬於此。爲朝鮮入貢往來之道。今京奉鐵路。築有輕便鐵路。南連葫蘆島。長約六里。

連平 【縣名】

舊屬廣東惠州府。民國初。屬廣東潮循道。接近江西。爲廣東北部高地。縣內有中學校。福音堂等。

連江 【縣名】

舊屬福建福州府。今屬福建閩海道。在羅源之南百〇五里。位連江流域之平原中。連江（岱江）自縣界西北來。遇小澗。東俯而注於海。本縣城交易之主要貨物。有紙及魚類。

連州 【舊州名】

即今廣東省連縣。

連枝 【山脈名】

在山西黃河汾河之間。枝脈交互。連枝羣山。故名。

連城 【縣名】

舊屬福建汀州府。今屬福建汀漳道。在長汀（汀州）之東南百八十里。東北至永安二百四十里。縣城西負山陵。東沿文川溪。出產有陶器。山多水少。交通不便。

連窩 【鎮名】

一稱連鎮。在直隸東光縣南境。沿運河東岸。通津浦鐵路。站距運河二里。產豆油、花生、棉花、豆餅等。

連縣 【縣名】

舊爲直隸州。屬廣東省。民國初。改縣。屬廣東嶺南道。縣城在連州江之上流。位於渾水與高良水合流點之東岸。鎭產多銅、鐵。

曼谷 Bangkok 【都會名】

一稱整谷。在暹羅國南堪渭南河口。暹羅都城也。市分水街陸街。水街以舟棹列成。故俗有船城之目。

曼亨 Mannheim 【都邑名】

德國下來因州之首邑。溯來因河右岸。種草、橡皮之製造甚多。商業亦盛。一作明島。在英倫西部阿爾什海之小島。距蘇格蘭南一七哩。氣候溫和。風景甚美。有著名之大鉛礦。島內多山。爲英所領。

曼唔 Man 【島名】

一作明島。在英倫西部阿爾什海之小島。距蘇格蘭南一七哩。氣候溫和。風景甚美。有著名之大鉛礦。島內多山。爲英所領。

曼陀薩 Mendoza 【都邑名】

在阿根廷國首都西北六百五十哩安達斯山麓。智智利國森地亞哥之東。為安達斯橫斷鐵道之起點。與智利貿易之中樞。西北臨阿麻加瓜山。風景絕佳。附近富產牧場產。葡萄酒於全國。惟時多地震之患。

曼陀克 Medoc 【地方名】

法國西之南方日倫大州之一地方。以釀造葡萄酒有名。

曼林堡 Mantenburg 【都市名】

德意志西部之一市。製造業甚盛。

曼德來 Mandalay 【都邑名】

一作曼維勒。為緬甸之舊都。臨伊拉瓦底江。距離貢約百五十哩。其間汽船往來甚盛。市況頗極活潑。

曼田尼亞 Mantinea 【鎮名】

希臘阿喀低亞 (Arcadia) 之一鎮。紀元前三六二年。曾為戰爭之地。

曼徹斯特 Manchester 【都邑名】

位英國英格蘭平原中央。為全國第三大城。製造棉布有名。

曼日齊開夫 Mammoth Cave 【山洞名】

在合衆國康乃克州之洞穴。長達十哩。實世界最大之洞穴也。

曹州 【舊府名】

即今山東省荷澤縣。

曹娥 【江名】

在浙江紹興縣東九十二里。為剡溪之下流。至上虞縣。又名舜江。通滬杭甬鐵路。因曹娥江橋工。尙未告成。甬紹路綫。暫止於此。

曹縣 【縣名】

舊屬山東省曹州府。今屬山東省濟寧道。縣治位山東省西南之邊界。西與河南接界。

麻哈 【縣名】

舊為州。屬貴州省都勻府。今改縣。屬貴州省黔中道。縣城位於沅江支流麻哈河上源之右岸。陸路南通八寨。

北達平坡。

麻城 【縣名】

舊屬湖北黃州府。今屬湖北江漢道。位於本省東部。城額白塔河之西。城為三角形。附近地勢平坦。耕地千里。地質肥沃。農業甚盛。其中以米、麻為最多。縣北有虎頭、黃土、木陵等關。為古之衝要地。

麻陽

【縣名】舊屬湖南省沅州府。今屬湖南省辰沅道。縣城瀕辰水(麻陽江)之北岸。縣北有太平溪、巖門、高村、沙坡、米沙等城。皆為防苗要地。①

江名即辰水之上源。發源貴州省印江縣南。東南流入湖南省。至麻陽縣為麻陽江。詳辰發條。

麻地溝 【鎮名】

在陝西省府谷縣。界連蒙古。遠居邊徼。現擬設縣佐於此。

麻刺甲 Malacca

【地方名】為英領海峽殖民地之一

Stratia Settlements)。一八二五年設

於英。此外有新加坡檳榔嶼(卑南)等

地。其行政權。新加坡知事掌之。○

【海峽名】在馬來半島與蘇門答刺島之

間。長五二〇哩。闊二〇至二〇〇哩。

爲由中國海航行印度洋必經之孔道。

○【都邑名】源麻刺甲海峽。爲麻刺甲

首邑。昔曾以商業名於世。

麻打拉斯 Madras

○【地方名】爲英領印度之一部。沿印

度半島之東南。東高止山綿亙於境內。

○【商埠名】在印度東海岸。爲有名商埠。貿易之盛。次於孟

買。

鹿邑

鹿頭

○【山脈名】在四川德陽縣北。凡涪峨

二江間。諸山統屬是山。稱曰鹿頭山

脈。○【關隘名】在鹿頭山上。距成都縣

百五十里。爲東西兩川要道。自關以

西。道皆坦平。故西川恆恃此爲巨防。

鹿特丹 Rotterdam 【港名】

爲荷蘭第一商港。額來因河下流之里

克河畔。來因河地方之貨物集散於此。

市中海渠縱橫。舟船雲集。較意大利

之威尼斯。且有過之。附近有造船所、

煙草工場、及製糖場等。且輸入貨物

極盛。與亞歷斯得丹相匹敵焉。

鹿庫加 Tankwa 【水名】

路之中樞。

張店 【鎮名】

在山東省濰州縣東北。通膠濟鐵路。

自此分支線以達博山。現日人要求開

爲商埠。

張恰 【鐵路名】

自察哈爾張北縣起。經外蒙古庫倫。

以達蒙俄界上之恰克圖市。長二千八

百餘里。尙在計劃中。

張掖 【縣名】

清爲甘肅甘州府附郭首縣。今裁府留

縣。屬甘涼道。城當紅水河。張掖水之

間。爲通西域要道。元時馬哥波羅道

經此地。今爲西番蒙古貿易之區。附

近以山上積雪。分注田渠。宜於農業。

產有稻麥。

張博 【鐵路名】

由山東省張店通至博山縣。專供運煤

之用。爲魯濟之支線。

張綏 【鐵路名】

由察哈爾之張家口(張北縣)起。經山

西

北

東

南

西

北

東

西大同縣。復由塔哈爾涼城縣。以迄綏遠之歸綏縣。東與京張鐵路聯軌。合稱京綏。

張家口 【鎮名】

一名東口(長城以東之通行口)。清咸豐十年。與俄訂約。許通貿易。民國三年。自行開為商埠。察哈爾都統及興和道尹同駐於此。鐵路北達庫倫。今有長途汽車往來。鐵路南達北京。西通包頭鎮(京綏鐵路。今為京包鐵路)。行旅往來。至為便利。市街分上下二排。及口外三處。口外為蒙商所居。牛馬駱駝。麋至雲集。故分路為軍道人道。貿易以牛、羊、駱駝、皮毛、棉布、紗綢、茶磚為大宗。

張家灣 【鎮名】

在京兆之通縣南十五里。地臨北運河。昔漕運時。南來漕船皆泊於此。故世著名。

張黃港 【港名】

在江蘇省如皋縣南濱。位長江沿岸。

為上下輪船寄碇之處。

張廣財 【嶺名】

在吉林城東二百九十里。為老嶺脈脊。昔有民人張廣財。在此開設旅店。行者遂以名嶺。滿語稱塞齊窩集穆魯。嶺中森林甚盛。今一稱黃嶺。

設依村 【土目地名】

屬雲南省騰越道。

設得蘭 [Zigland] 【羣島名】

蘇格蘭北方散在大西洋中一〇〇餘之羣島。其中二九島有住民。以捕魚為業。一四一七年。合併於蘇格蘭。

許昌 【縣名】

舊為許州直隸州。屬河南省。今改縣。並易今名。屬河南開封道。縣城在颍水支流石梁河之東。通京漢鐵路。有師範學校。

許葛 【地名】

在江蘇東海縣(海州)之二十五里地方。與雲台山有海濱之平地可通。將來隴海鐵路之東段擬築至此。與海港

聯結。

許烈可倫 [Cotlookhorn] 【山峰名】

瑞士國阿爾卑斯山脈之最高峰。凡一三、四二九呎。

訥河 【縣名】

舊為廳治。名布特哈。今改縣。並更名。屬黑龍江省龍江道。城當交通孔道。為龍江省會北障。地瀕訥穆爾河北岸。故名。

訥穆爾 【河名】

即納謨爾河。發源黑龍江省小興安嶺(布倫山)。曲折西北流。又折而西流。至阿河縣南。注入嫩江。

尉氏 【縣名】

舊屬河南開封府。今屬河南開封道。縣城潁黃魯河支流。縣北六十里。通朱仙鎮。南距洧川。僅三十里。

尉犁 【縣名】

今屬新疆省焉耆道。舊稱新平。土名什尼瓦。城近海都河東岸。街市頗繁

處。

將樂 【縣名】

舊屬福建延平府。今屬福建建安道。縣南六十里有萬平坑。古爲東越王無諸控攝之所。

雪山 Snow Mt. 【山名】

(甲)臺灣之北部。高一三〇〇尺。爲石灰巖所成。遠望如白雪。故名。

(乙)在非洲南部。(丙)即喜馬拉雅山之別稱。(丁)橫亘川邊區域西南部。

雪峯 【山脈名】

在湖南省會同縣東北四十里。其脈延袁沅、資二江之間。稱曰雪峯山脈。

雪竇 【山名】

在浙江奉化縣城之西湖東。距寧波百餘十里。其地風景之美。亞於西湖。故儂以西湖名。山巔有窟王廟。頗爲宏麗。

雪蘭地 Selangor 【地方名】

爲英領馬來半島西部之一州。我國人僑寓其間者不少。有良港位於同名之

河口。汽船每日來往於新加坡之間。出產以錫爲最富。農產物有椰子、加啡、煙草、茶、砂糖、胡椒等。沿岸之漁利亦甚夥。

零都 【縣名】

舊屬江西贛州府。今屬江西贛南道。在贛縣(贛州)之東百六十里。會昌之北二百里。位於貢水之北岸。當貢水與琴水合流處。河闊廣大。本地主要物產有紙、木材、油、煙草、及砂糖等。銷行各處頗多。

瓠子 【地名】

直隸滌陽縣南。亦曰瓠子口。

蛇山 【山名】

在湖北省武昌城西南。與漢陽龜山隔江對峙。形勢甚爲扼要。一名黃鶴山。又名黃鶴山。黃鶴樓即在其上。爲古蹟名勝之最著者。詳黃鶴山條。

殺虎口 【關隘名】

在山西省右玉縣北。爲長城要塞。晉蒙衝途。

偏關 【縣名】

舊屬山西寧武府。今屬山西雁門道。元置偏頭關於此。縣城位於關河之北。西北與綏遠區相接。

偏頭 【關隘名】

在山西河曲縣北百十里。東連魏角山。西逼黃河。方輿紀要謂其地東仰西伏。故名。明代與雁門寧武。並稱三關。今則道由雁門。而寧武之揚方口。偏關之吞虎口。不當衝途矣。

偃師 【縣名】

舊屬河南省河南府。今屬河南省河洛道。縣城位於伊洛二水合流點之北岸。今通隴海(汴洛)鐵路。車站在縣城西北五里之槐樹寨。縣南五十一里。爲少室北麓。有少林寺。

倂城 【鎮名】

在直隸津海道灤縣西南六十里。地近海濱。甚形重要。現擬設縣佐於此。

裸姑寨 【鎮名】

屬雲南文山縣。今通滇越鐵路。

菴埠 【鎮名】

屬廣東省潮安縣(潮州)。位於汕頭之西北。潮汕鐵路。為水陸交通之要。

處州 【舊府名】

屬浙江。民國廢。今麗水縣。即其舊治。

婆兮 【鎮名】

在臺南臺南縣之東。泗水越鐵路。

婆羅洲 Borneo 【島名】

為南洋羣島大與他羣島之一。南洋第一、世界第三大島。狀如不規則之三角形。西曆十六世紀以來。為荷英二國分據。英領僅得四分之一。位於西北部。稱北婆羅洲。

婁山 【山脈名】

一稱大樓山。在貴州省遵義縣北九十里。其脈延烏江左岸。稱曰婁山脈。上有婁山關。高峯插天。為自蜀入黔之要隘。歷九盤嶺。始達其巔。往來頗難。

婁江 【水名】

一稱劉河。在江蘇吳縣東。為太湖之支流。湖水北流經吳縣城對門外。合盤門之水入運河。經城東為婁門湖。

第勒尼安 Dniep 【都會名】

在俄屬高加索地方中央。昔為高加索總督駐節之地。附近多硫磺泉。有熱市之稱。自俄國革命後。為喬治亞新共和國之都城。

旌德 【縣名】

舊屬安徽寧國府。今屬安徽蕪湖道。在涇縣之南。績溪之北。四面皆山。林木繁茂。風景絕佳。惟商業不盛。縣內石造之宏大旌德門。其致可驚。或旌裝飾烈。或記念科舉。或頌揚德政。足見昔時之盛大。物產只有少量之茶輸出。

船廠 【地名】

即吉林省吉林縣之別名。清初俄兵來侵。設船廠於此。以便輸送兵糧。故名船廠。清康熙十年。設將軍駐此。改名吉林烏拉。後遂簡稱吉林。

船津町 【都邑名】

日本高原川之左岸。人煙稠密。有茂住鐵山。

船橋町 【邑名】

日本千葉之西北。有總武鐵鐵路車站。市肆繁盛。海產物頗多。

春水 【江名】

發源湖南省春陵山。其南源出蓋山縣南。合而北流。注入湘江。

春陵 【山名】

在湖南寧遠縣東北。五山相接。山勢秀拔。

悉尼 Sydney 【都邑名】

一稱西德尼。華僑稱為雪梨埠。在大洋洲澳大利亞東南岸。為澳大利亞第一都會。且為英海軍根據地。風景之

佳。又爲南半球第一。

悉耶 *Syora* 【水名】

俄領西伯利亞黑龍江之一支流。

悉曼羅 *Semence* 【山名】

爪哇島東南部之山。而與坦熱爾山脈相連。

焉者

【地名】屬新疆省。民國九年新設。

治焉耆縣。轄縣七。焉耆、輪臺、尉犁、精羌、且末、吐魯番、鄯善。及庫爾勒縣佐。

○【縣名】屬新疆省焉耆。

焉。舊爲府治。自漢至唐。皆爲焉耆國。

浙初置喀喇沙爾置於此。城居博斯騰湖之西北。海都河左岸。當天山南路驛道之要衝。縣北土地豐饒。適於農牧。

烏鼠 【山名】

在甘肅渭源縣百二十里。爲北嶺有名支峰。禹貢稱烏鼠同穴。卽此。

蕪臺 【縣名】

屬山東濟寧州。今屬山東濟寧道。縣

城濱昭陽湖支流之左岸。水利頗饒。農產有稻米及藕、蒹之屬。

魚津町 【都邑名】

在日本富山灣之東。商工業頗盛。

掘港 【鹽場名】

在江蘇南通縣之東北。水路約百二十里。市況稍繁榮。物產有鹽及魚類。

掖縣 【縣名】

屬山東省膠東道。舊爲萊州府附郭首縣。今裁府留縣。縣境東南多山地。西北近萊州灣。有航海之便。農產品以白葡萄著名。

拼茶 【鎮名】

舊爲鹽場。今與角斜場合併。地在江蘇如皋縣城東北七十二里。物產製鹽外。有棉花及魚類。

捷克斯洛佛克 *Czechoslovakia* 【國名】

一稱赤哈國。世界大戰後新成立之共和國。在匈奧之北部。德意志波蘭之南部。地形橫亘如帶。占舊奧領之波

希米、摩拉維亞等省。及舊俄領之斯洛佛幾亞地方。爲捷克族、奧斯拉夫族所合組而成。故簡稱捷克斯拉夫。西部土地。皆屬膏腴。東部爲山地。國之新都。曰布拉加。

掛川町 【都邑名】

日本遠江小笠那之首邑。爲東海道線鐵路車站。產葛布有名。

聊城 【縣名】

爲山東省東陸道道會。原爲東昌府附郭首縣。今裁府留縣。縣城瀕運河西岸。有中學校、農學校、電報局、郵務局等。地勢平坦。運河由城二里處。自南而北流。在昔風帆上下。商務繁盛。自近年淤塞以來。市況爲衰。農產五穀皆備。因地質灰鹼產硝。故多業熬硝者。又產棗。故人民善製棗棗。商業亦以東商爲最多。

咸野港 【鎮名】

在江蘇武進縣三十里。今通滬寧鐵路。北枕運河。有成野堤。其下流東南入

太湖。

國後 【島名】

千島羣島之一。根室之東北海中。周

圍九百六十餘里。

羚羊 【獸名】

爲廣東省西江之險要。在肇慶上流。

兩岸高山。江水至此。頗形湍急。

毘寧 【縣名】

舊屬四川寧遠府。今屬四川建昌道。

在西昌(寧遠)之北。位於若水之北

岸。北與川邊特別區相接。

彩塘市 【鎮名】

屬廣東潮安縣(潮州)。通潮汕鐵路。

東瀨珠江。水陸交通。市況尙盛。

斜橋 【鎮名】

有二。(甲)在浙江海鹽縣北境。今通

滬杭甬鐵路。物產有土布、羊、藥材、

柏油、絲棉。(乙)在江蘇省江陰縣。

眾興集 【鎮名】

在江蘇泗陽縣北境。濉河右岸。帆

船輻輳。市況尙盛。

十二畫

貴山【山名】

在貴州省貴陽東二里。一名貴人峯。貴州省之名，以此。爲至四川之孔道。

貴州【省名】

爲我國二十二省之一。其地元時曾設貴州宣慰司。古爲黔中地。故又名黔省。北接四川。南至廣西。西鄰雲南。東連湖南。地勢山嶽重疊。林菁深密。山地當面積十分之七。苗蠻雜處。鐵產頗多。惟產工商皆不發達。爲中國最貧弱之省。

貴西【道名】

屬貴州省。治畢節縣。共轄縣二十有三。畢節、安順、普定、湄潭、鎮寧、郎岱、平壩、紫雲、南盤、普安、興義、興仁、關嶺、安南、貞豐、册亨、望、大定、威寧、黔西、織金、水城、赤水。

貴池

【縣名】舊爲安徽池州府治。今屬安徽蕪湖道。地產煤礦。城瀕揚子江南岸。與安徽隔江相對。縣西有殷家灘。極爲繁盛。【水名】在安徽貴池縣西。一名杜塢河。又名池口河。

貴定【縣名】

舊屬貴州貴陽府。今屬貴州黔中道。在貴陽之東百十餘里。麻哈之西八十里。雨量頗多。土地潮濕。濃霧之際。咫尺莫辨。出產有煙草、米、煤、等。地當湖南經貴州至雲南之大道。縣城瀕清水江右岸。設有養蠶學校、郵務局、小學校等。

貴陽【縣名】

舊爲府。貴州省治之所在。同城有貴筑縣。今移治獨佑。改名息烽。以府改縣。仍爲省治。屬貴州黔中道。縣城位於貴州省中最大之平野。在高出海面三千三百尺之地。城老雅闊之南。清水江支流南明河上。周圍不及六里。爲各省省城之最小者。附近土壤肥沃。

富有農產物。

貴溪【縣名】

舊屬江西廣信府。今屬江西豫章道。在信江之北岸。東至、陽八十里。西至餘江一百里。交通頗便。附近物產有米及紙等。縣西南有龍虎山。爲道教本山。

貴德【縣名】

舊稱廳。屬甘肅西寧府。今改縣。屬甘肅西寧道。有工巴地方。爲喇嘛黃教祖宗喀巴誕生地。有廣大寺院塔爾寺在焉。

貴縣【縣名】

舊屬廣西潯州府。今屬廣西蒼梧道。其地多五金礦。鑛鐵之爐數百座。皆用土法。分析不淨。獲利甚微。

賀江【水名】

發源廣西富川縣南。經流至賀縣。故曰賀江。至廣東封川縣。注入西江。故下流又名封溪。

賀縣【縣名】

舊屬廣西平樂府。今屬廣西桂林道。
近來發見石炭鏤。炭質甚佳。已從事
開採。

賀蘭 【山名】

在甘肅寧夏縣西。山勢形如駿馬。北
人呼駿馬曰賀蘭。故名。一名阿拉善
山。為蒙古人之稱。因阿拉善旗附近。
故名。高峯達一萬一千尺。

費縣 【縣名】

舊屬山東沂州府。今屬山東濟寧道。
縣城位於小沂河支流利水之北岸。西
北及西南境。皆多山地。東由小沂河
可通臨沂(沂州)。

費羅 Ferrö 【島名】

大西洋火山島。在白燕羣島中。地理
家以其山尖纏繞。分東西兩半球。
費拉勒 Ferrana 【都邑名】

在意大利厄姆列 (Etruria) 州之北。
南臨波河 (Po, R.)。有大學圖書館
等。昔日頗形繁盛。今已衰落矣。
費匿克斯 Phnix 【羣島名】

大洋洲羣島之一。全部為英領。由馬
利亞 (Marit) 、英特伯利 (Ender
burg) 費尼克斯等。八島而成。

費拉特費亞 Philadelphia 【都
會名】

位於紐約西南。瀕大西洋岸。為美國
東南第三大都會。華盛頓起義之地。
美國曾建立臨時政府於此。有獨立廳。
自由鐘等遺跡。今為美國第一工業地。
以產石油著名。

買賣城 【商埠名】

在外蒙古庫倫之北。與接近西伯利亞
之恰克圖。僅隔木柵。本為一城。清
雍正五年恰克圖界約。及乾隆五十七
年恰克圖條約。均俄開放。當俄蒙貿
易之要道。往來甚盛。商買輻輳。輸
出品以茶磚、羊毛、牲畜為大宗。

買賣街 【地名】

即今奉天省洮昌道梨樹縣之舊址。
湘江

【道名】屬湖南省。治長沙縣。轄縣

二十有七。長沙、湘陰、瀏陽、醴陵、
湘潭、寧鄉、益陽、湘鄉、攸、安化、
茶陵、寶慶、新化、武岡、新寧、城
步、常寧、岳陽、平江、臨湘、華容、
漢壽、沅江、澧、安鄉、臨澧、南縣。
於民國九年。道已裁撤。【水名】源
出廣西省興安縣之海陽山。上流分為
三派。稱為三湘。與澧水同源。曲折
東北流。縱貫湖南東境。入洞庭湖。
為湖南省巨川。全長二千餘里。支流以
耒水為最重要。水運當夏季水漲時。
航路可抵廣西省。即由耒水航行。亦
可抵與廣東省相近處。冬季水落。則
由洞庭至湘陰及湘潭。大汽船於水盛
時。可由長江通至湘潭。

湘湖 【湖名】

(甲) 在浙江蕭山縣城西二里。湖周八
十里。四面皆山。宋時為湖於山麓缺
處。築堤障水。縣境諸田。半被灌溉
之利。風景尤佳。湖中產蓴及魚族頗
富。(乙) 在浙江仙居縣東十五里。滌

來山之水。四時不涸。居人資以灌溉。

湘陰【縣名】

舊屬湖南長沙府。民國初，屬湖南湘江道。在長沙之北。地濱湘江。水深時。附近之地。皆沒於水中。縣城宛如一小島。城內設有電報局，郵務局等。縣北有黃段山。

湘鄉【縣名】

舊屬湖南長沙府。民國初，屬湖南湘江道。在湘潭之西。縣城瀕湘江支流澗水之北岸。出產以米為大宗。貧賤者即糶生於此。

湘潭【縣名】

舊屬湖南長沙府。民國初，屬湖南湘江道。位於湘江之左岸。清光緒三十二年。自開為商埠。商業頗盛。有汽船往來於漢口間。交通頗便。城內設有電燈公司，製蛋公司，中學校，蠶桑學校，電報局等。附近地質肥沃。農產物以米為最。其他苧麻，菜油，桐油，果物，棉花等亦豐富。

淪關【關名】

一名臨淪關。亦曰檢關。今名山海關。詳山海關條。

渦河【水名】

上源曰青岡河。出河南通許縣東南。南流經杞縣，太康，為渦河。折而東流。入安徽亳縣。經亳縣。又折向東南流。經渦陽蒙城二縣。至懷遠縣東。注入淮河。

渦陽【縣名】

舊屬安徽潁州府。今屬安徽淮泗道。縣城瀕渦河南岸。在亳縣與蒙城之間。出產有高梁，大麥，小麥等。

溫江

【縣名】舊屬四川成都府。今屬四川西川道。縣城位於岷江支渠之間。水道縱橫。農田頗富。【水名】即浙江省甌江別名。詳甌江條。

溫州

【溫海名】在浙江省東海沿岸之海灣。當甌江之口。舊屬溫州府。故稱溫

州澳。風風列島。羅列西南。牛港最便泊舟。以避各方之風。港內可得淡水。虎頭山當水道之衝。【舊府名】即今浙江省永嘉縣。

溫泉【鎮名】

在山西孝義縣西九十里。其地有高唐山。溫泉出焉。鎮南通吉縣諸縣。北連中陽離石之境。為往來襟要。

溫宿

【縣名】清屬新疆省溫宿府。今屬阿克蘇道。本為回城。並駐回部貝勒。商業繁盛。俄人印度人來此貿易頗多。【舊府名】即今新疆省阿克蘇縣。

溫縣【縣名】

舊屬河南省懷慶府。今屬河南省河北道。縣城瀕黃河支流濟水與淇水之合流點。

溫嶺

【縣名】原名太平。屬浙江台州府。今更名。屬浙江會稽道。自海門水路至此九十里。四面皆山。從海口有二

道運河連絡。交通至便。②【山名】在溫嶺縣西十里。一名中嶺山。亦曰溫嶺嶺。嶺有東西二峯。嶺北又有路橋。爲黃巖縣之通道。今縣名以此。相傳溫州之名亦以此。

溫古華 Vindover

③【都邑名】一作晚哥佛。位於北美加拿大西岸。與溫古華島相對。爲新開要港。航路上對於東亞。扼交通之要地。加拿大太平洋鐵路之起點。商業隆盛。華僑頗多。我國有領事駐此。附近海岸。盛產鱒魚。故漁業頗形發達。進口之茶絲。則由我國輸入。④

【島名】即位於溫古華商埠之西海中。爲出入之咽喉。礦物及魚類頗富。

溫尼伯 Winnipeg

⑤【都邑名】爲英領加拿大之馬尼多巴州首邑。在溫尼伯湖之南。當加拿大太平洋鐵道之要衝。爲農牧業之中心地。小麦、麥粉、集散頗盛。牛酪、乾酪、製造尤多。⑥【湖沼名】爲加拿

大中央部之大湖。湖形狹長。南受紅河之水。北則由耐爾遜河。注入哈得孫灣。

溫加瓦 Ungava 【海灣名】

位於加拿大東北部。拉布刺達半島之東。由哈得孫海峽。通大西洋。

溫得米爾 Windermere 【都邑名】

英格蘭西北部沿海肯伯蘭(Cumberland)州內之一邑。邑中有湖。亦以此名。

湊町 【都邑名】

(甲)日本常陸那珂郡。那珂河口之左岸。以漁業爲主。物產有煙草。(乙)日本上總碧津郡。天羽川之北岸。爲東京灣往復之汽船寄港。

湖口 【縣名】

舊屬江西九江府。今屬江西潯陽道。城當鄱陽湖入江之口。沿岸築有砲臺。清光緒二年。中英條約。開爲起卸貨物口岸。地勢險要。爲江防重地。

湖北 【省名】

爲我國二十二省之一。以其地當洞庭湖北。故名。又因武昌古爲鄂國。亦稱鄂省。北接河南陝西。東連安徽。西鄰陝西四川。南界湖南江西。轄道四。縣六十有五。

湖州 【舊府名】

即今浙江省吳興縣。詳該條。

湖南 【省名】

爲我國二十二省之一。以其大部分在洞庭湖南。故云。又以其位於湘江流域。亦稱湘省。北接湖北。東連江西。西鄰貴州。南界廣東廣西二省。西北一部接四川省。轄道三。縣七十有五。

湖熟 【鎮名】

在江蘇江寧縣南。東瀕秦淮河支流。

港地門 Chantabun 【都邑名】

一作支且邦。暹羅之一大部邑。在曼谷東南一七五哩。今租借於法。

荷澤 【縣名】

舊爲山東曹州府附郭首縣。民國二年。

我府留縣。屬濟寧道。縣城東南三十里。有禹貢之荷澤。今已湮沒。民風以儉樸好鬥著稱。農桑甚盛。產有小麥、豆、粟、棉花、高粱、柿等。此外有綢、絹、藥材、水果等。交通富濟南開封之中心。黃河帆船上下其間。由縣北約十里鋪。可接黃河。又東赴濟寧。可由鐵路達濟南。以輸入青島。設有中學校、鎮守使署、電報局等。

湯山

●【山名】在京兆昌平縣之東。沙河之西。黑石如磨。巨石斜疊。山下有溫泉。即有名之湯泉在焉。其東南有小湯山。今增築馬路。便利游覽。●【鎮名】在永天鳳城縣東南。為由安東入瀋陽之要道。並東迎九連城。離一小鎮。實宿四達之衝。

湯泉

●【池名】源出北京西北湯山。清康熙五年。就泉源各砌白石。積水成池。深廣均約丈許。水溫度如恆。引注分鑿石池。

就此沐浴。輒能却病。池北舊康熙行宮。改建西式旅館。碧日湯山別業。內有浴室。均以磁磚砌池。水管直通泉源。最便沐浴。外有公園。風廊水榭。遊船釣磯。各具幽趣。

湯原

●【縣名】清季置。今以鶴岡縣併入。屬黑龍江省綏化道。縣治額吞河(湯旺河)入松花江處。地勢平坦。土質肥沃。

湯陰

●【縣名】舊屬河南省彰德府。今屬河南省河北道。在安陽(彰德)之南四十二里。京漢車站。距縣城約二里。縣之南門內。有岳忠武王廟。頗為莊嚴。車站東南里許。有曹操苦肉探三座。登臨瞻眺。沃衍穰賚。物產有麥及苜蓿等。

湯溪

●【縣名】舊屬浙江金華府。今屬浙江金華道。縣城位於衢港之支流。羅埠溪之右岸。陸路東通金華。西達龍游。

湯旺河

●【地名】

即今黑龍江省湯原縣治之土名。

湯淺町

●【都邑名】日本紀伊有田郡之首部。人口稠密。熊野街道之要驛。

溇公

●【河名】在印度支那半島。其上游為瀾滄江。自我國雲南流入。縱貫暹羅法屬印度支那之間。注入南海。

湄南

●【河名】源出暹羅北境。南流注入暹羅灣。為暹國主川。

湄潭

●【縣名】舊屬貴州省平越州。今屬貴州省黔中道。在思南之西南。南通餘慶。西南達紫江。皆為山道。途中少鎮。土匪出沒。旅行頗難。由本地經道義可至貴陽。湄水環流縣城。兩岸樹木繁茂。風景頗佳。出產有漆、五倍子、黃絲等。

湄爾維爾

●【島名】為加拿大北方之島。北臨北

冰塔，爲極寒區域。屬巴利(PARTY)

羣島。○【海峽名】一名渭爾蘇爾門。

介於渭爾蘇爾島之南。○【半島名】加

拿大極北之半島。東臨福克斯水道。

奧巴芬爾隔海相對。

渭川 【道名】

屬甘肅省。治天水縣。轄縣一十有四。

天水，秦安，善水，徽，兩當，禮，

通渭，武山，伏羌，西和，武都，西

固，文成。

渭水 【水名】

源出甘肅省渭源縣北鳥鼠山。有南北

二源。東流入陝西省。又東會涇水。

無大淤塞。入黃河。其所經過之地。

屬黃土帶。河身深銳。漸東漸淺。惟

河屬則增廣。自興平縣以下。有舟楫

之便。但祇通淺水之帆船。

渭南 【縣名】

舊屬陝西省西安府。今屬陝西省關中

道。在華縣之西五十里。臨潼之東八

十里。城之南方。丘陵起伏。城北臨渭

水。交通頗便。農產物以棉花、麻、

米、麥、玉蜀黍爲主。

渭源 【縣名】

舊屬甘肅蘭州府。今屬甘肅蘭山道。

地據渭水上源。故名。縣城西北。有

鳥鼠山之繡瓦。

渾水 【河名】

源出青海東北境。南流折東南。入甘

肅涇源縣境。又東南會大通河入黃河。

其上流著名博羅充克克河。下流又稱

西寧河。

渽源 【縣名】

舊名丹瑛爾。屬甘肅西寧府。今更

名。屬甘肅西寧道。縣城位於渽水之

北岸。富產海參。出入之大道。自昔

蒙香西藏之貨物。多集散於此。

渽河 【水名】

有三。(甲)即奉天之小遼河。(乙)即

山西直隸之桑乾河。(丙)即奉天之佟

家河。亦曰混江。

渾源 【縣名】

屬山西省雁門道。舊稱州。今改縣。

縣城在渾河兩岸。縣南爲恆山山脈之

主峯。古稱北嶽。上有玉華峯。形如

削玉。勢極峭秀。

渾察沁達班 【嶺名】

在蒙古北境。杭愛山之東。克魯倫河、

土喇河、發源之處。

渠江 【水名】

源出四川萬源縣東。西南流經宜漢、

達縣、渠縣、廣安、至合川縣。與嘉

陵江合。

渠縣 【縣名】

舊屬四川綏定府。今屬四川東川道。

在廣安之北三十里。縣城瀕渠江北岸。

西方爲一帶山岳。有所謂鐵義山、石

子嶺、主簿山等。商業未盛。

渤海 【海名】

爲灣入直隸奉天山東間之一大內海。

東北爲遼東半島。狹遼東灣。東南爲

山東半島。中隔直隸海峽。兩半島南

北對峙。爲其門戶。濱山東直隸界者。

爲直隸濟。此海中良港頗多。其著者如大沽，如煙臺。皆爲有名之海港。馬尾惟直隸海峽中之別島列島等。

陽山【縣名】

舊屬廣東省連州。民國初，屬廣東省

肇慶道。縣城位於連州江之之東北岸。

東南通英德。西北通連縣。

陽江【縣名】

舊爲州治。屬廣東省。民國初，裁州

改縣。屬廣東省高雷道。城介於那龍、

漢陽二水之間。縣北那門山。爲縣人

之鄉宅。出產革箱。以堅韌著名。

陽曲【縣名】

舊屬山西省太原府祁陽縣。今裁府

設縣。屬山西省冀寧道治。並爲省會。

控山帶河。地勢險要。縣城在高海面

二千六百尺之高地。灑汾水支流掃谷

水上。城壁堅固。爲正太鐵路終點。

城內有各官署及法政、產業專門學校、

師範、女子師範學校。商業繁盛。爲

農產礦產物之集散地。製造刀劍火藥

及紙等。

陽武【縣名】

舊屬河南省懷慶府。今屬河南省河北

道。縣城在黃河堤之北岸。陸路東北

通延津。西南通原武。

陽春【縣名】

舊屬廣東肇慶府。民國初，屬廣東高

雷道。縣城位於潯陽江上游支流之右

岸。下航由潯陽江。可通潯江縣。

陽信【縣名】

舊屬山東武定府。今屬山東濟南道。

縣城瀕馬頰河。東北通無棣。西南至

德平。水利暢通。

陽城

【縣名】舊屬山西省澤州府。今屬山

西省冀寧道。縣之南坡。有析城、王

屋諸山。盛產石灰。【湖名】在今江

蘇省吳縣東北二十里。上接吳淞江。

東流入崑山縣界。潞泛廣闊。溉田之

利甚溥。以產蠶著名。

陽原【縣名】

原名西寧。屬直隸宣化府。今更名。

屬直隸口北道。縣城西北倚鹿崗山。

地勢頗高。南部臨桑乾河。西與山西

接界。

陽高【縣名】

舊屬山西大同府。今屬山西雁門道。

地當歸綏孔道。自昔爲商務要區。今

通京綏鐵路。城南二十里。有白登山。

爲漢高被匈奴圍困處。

陽朔

【縣名】舊屬廣西桂林府。今屬廣西

桂林道。廣西桂林山水之勝。以此爲

最。【山名】在陽朔縣治北。縣以此

名。其附近爲都荔山。

陽新【縣名】

舊爲興國州。屬湖北武昌府。今改置。

屬湖北江夏道。以產錫及煤礦著名。

縣城瀕富水北岸。今有輕便鐵路通至

長江沿岸。專爲運煤之用。

陽穀【縣名】

舊屬山東省兗州府。今屬山東省東臨

道。縣城瀾馬類河上流之東南岸。北通柳城(東昌)約八十里。南至黃河沿岸。

陽關 【關隘名】

在甘肅敦煌縣西百三十里。與玉門關共為漢以來著名之區。

陽興 【鎮名】

在山西省襄寧道陽曲縣之北百餘里。接近石炭層。為南北之要衝。現擬設縣佐於此。

陽邏 【鎮名】

在湖北黃岡縣西北江岸。當長江之曲。地稱險要。昔為元兵渡江處。

陽平關 【鎮名】

在陝西省寧羌縣。濱嘉陵江。甘肅兩省。商賈貿易。咸出此途。現擬設縣佐。

陰山 【縣名】

原屬廣西武鳴。恩隆二縣轄地。今析置。屬廣西南寧道。縣城位於黔江支流姑標江上游。東西南三面。皆為山

隆化 【縣名】

地。
舊屬直隸省承德府。今屬熱河特別區熱河道。在承德之北。土名黃姑屯。自赤峰、圍場、錫子山等地至北京之要道。四圍山岳。伊索河流其西北。

隆布 【土司地名】

為青海住牧土司四十族之一(即唐古特族)。此族為往古羌氏諸西戎之一派。明時服屬於蒙古。清屬西寧辦事大臣管轄。民國改屬甘邊寧海鎮守使。直接管理土民。而納其貢賦。

隆平 【縣名】

舊屬直隸省趙州。今屬直隸省大名道。縣城位於涇河之南岸。東通寧晉泊。西距唐山縣約四十里。

隆安 【縣名】

舊屬廣西南寧府。今屬廣西南寧道。在邕寧(南寧)之西北三百四十里。位於右江右岸。地勢平曠。出產有蔗、米、豆、花生、等。每三日開市一次。

隆昌 【縣名】

舊屬四川叙州府。今屬四川永寧道。在自流井之東方八十里。當成都至巴縣(重慶)之要路。商業頗盛。出產有夏布、棉布、燒酒、豆、煤、冰糖等。

隆德 【縣名】

舊屬甘肅平涼府。今屬甘肅涇原道。縣城當六盤山之西南麓。陸路東達平涼。西抵皋蘭。為陝甘交通之大道。

隆慮 【山名】

即林慮山。在河南林縣西北二十五里。南負太行。北接恆岳。今改稱林慮。

陸城 【島名】

位直隸海峽中。即廟島羣島最北之一島(分為南陸城、北陸城)。或又以此呼廟島羣島曰陸城羣島。

隅田川 【水名】

在日本東京市之東部。注入東京灣。川之東堤。櫻花甚多。每年有競渡之舉。

階州【舊州名】

即今甘肅武都縣。詳武都條。

無定【河名】

即者延水。發源陝西榆林縣邊外，綏遠特別區之鄂爾多斯右翼前旗。東流入陝西省。爲無定河。東南流入橫山。經榆林、米脂、綏德。又東南至清澗。入黃河。以急流潰溢。深淺不一。故名無定。

無爲【縣名】

舊稱州。屬安徽廬州府。今改縣。屬安徽安慶道。縣境山圩田最多。洲地又不小。稻田頗富。產米年額甚鉅。

無棣【縣名】

舊稱海豐。屬山東武定府。今更名。屬山東濟南道。在惠民(武定)之北六十里。至直隸之慶雲縣四十里。城內有縣署、郵局、文廟等。城外有白衣寺、高小學校、海豐塔等。

無極

●【山名】在直隸撫寧縣西南三十里。

縣以此名。山脈自元氏縣對龍無極諸山而來。此山雖不甚高。而託體崇宏。且由此而西與太行相接。綿互無盡。故冠以無極之名。●【縣名】舊屬直隸正定府。今屬直隸保定道。縣城頭臨河之北岸。

無錫【縣名】

舊分東境爲金匱縣。屬江蘇省常州府。今并爲一縣。屬江蘇省蘇州道。地濱運河。向爲轉運重地。米商輸出最盛。城內有師範學校、女子師範學校。工商業極形發達。城北近關商場。有絲廠、紗廠、及麵粉廠多所。通滬寧鐵路。爲本省繁盛之部邑。

焦山【山名】

在江蘇省丹徒縣東北九里。兀峙江中。與南岸象山同爲江防要害。泉石清幽。林谷蒼翠。爲丹徒近郊名勝。

焦作【鎮名】

在河南省修武縣西境。盛產煤礦。與清化鎮接近。通滬甯鐵路。運煤頗便。

惜此礦爲英商福公司所開採。民國十年。居民用土法採掘。爲英公司所阻。

森約瑟 San Jose

●【都邑名】(甲)爲中美洲哥斯大加國之首都。位於高海面千二百八十八米之高地。介加勒比海與太平洋之間。氣候良好。春暖尤佳。地味肥沃。產穀類、葡萄、及其他果實極夥。製粉業、蒸餾業爲工業之主。有大學校。(乙)北美洲美利堅合衆國之加利福尼亞州一都市。在舊金山之東北五〇哩。瓜地勞前河畔。有大學及舊教學校。果樹園等。製造果實罐頭品、毛絨物等甚盛。●【海港名】中美洲危地馬拉國之商埠。鐵道通焉。

森周安 San Juan

●【都邑名】(甲)爲美領西印度羣島中之波多黎各島首府。位於島之北岸。爲一五二一年所建設。(乙)南美智利國之一州。其首府同名。地多山岳。富於煤礦。開採頗盛。農業亦發達。

有公共術及圖書等。【國名】中
美洲尼拉瓜之河。流注於加勒比海。
長一〇八哩。【山名】北美合衆國落
磯山中之一連峯。哥羅拉多州之南部
西境。最高峯斯乃夫爾斯。凡一四八
〇〇呎。【海角名】波多黎各島東北
端之海角。

森馬台 San Matias 【海灣名】
阿根廷國東部沿大西洋之一海灣。位
於巴希夏布蘭加灣之南。聖約塞半島
之北。

森米格耳 San Miguel

【島名】在美國西南部巴爾巴拉羣島
中之一島。島內山岳起伏。溫泉甚多。
輸出葡萄酒。果實等。【都邑名】在
中美洲薩爾瓦多國之東南部。【河
名】南美洲亞馬孫河之支流。發源玻
利維亞之東部。北流注入亞馬孫河。
【海灣名】中美洲巴拿馬國東南之一
灣。面太平洋。

森多明哥 San Domingo 【國

名】

前稱多明哥 (Domingo)。占西印度
羣島之海地島東部。一八四四年。與
西班牙分離而獨立。其首府同名。位
於東南海岸。係一四九六年所建。面
積一萬八千餘方哩。爲一獨立小共和
國。

森馬利諾 San Marino 【國名】

位意大利國東部。爲歐洲最古之邦。
國體共和。受意保護。
森馬爾丁 San Martin 【河名】
西班牙之河。東北流七〇哩。合於尼
布羅河。

森斯答法諾 San Stefano 【都

邑名】
在土耳其君士坦丁堡之西。爲土國
之一僻邑。一八七七年及七八年之戰
役。與俄國訂約於此。

森薩爾瓦多 San Salvador

【國名】中央亞美利加之最小共和國
。人口則最爲稠密。一八七五年。脫

離西班牙而成立。國境位於危地馬拉
之南。【都邑名】爲森薩爾瓦多國同
名之首都。位於烽火山之高原豐沃之
地。惟時有地震之患。【島名】即瓦
特林島。爲西印度羣島中巴哈馬羣島
之一。群瓦特林依。

森佛蘭西斯哥 San Francisco

【河名】發源於巴西東南部海岸山脈
之橫貫。駛走千八百哩。中途匯諸支
流。水量頗豐。惟多瀑流暗礁。故航
運艱難。僅上流與本流相合之處。九
百二十哩間。可通小船。【都邑名】
即舊金山。日人稱爲桑港。爲美國太
平洋岸之第一都會。第一之貿易港也。
屬加利福尼亞州。華僑數約十萬。我
國設總領事於此。

森馬利亞地留加 Cape St. Mar-

riadi Lenna 【海角名】
爲意大利東南之岬。由奧特維多海峽。
經此角向北。爲大蘭多海灣。

森莊 【鎮名】

屬山東縣屬。其地盛產煤礦。有中興煤礦公司。產額豐奇。爲山東最著之煤礦。津浦鐵道特設臨東枝路(由臨城至萊莊)以利運載。

萊蕪【縣名】

舊屬直隸省冀州。今屬直隸省大名道。地多平原沃壤。西南部產棉花及土布。其他有雞穗、羊毛、皮貨、等。輸出甚盛。

襄陽【縣名】

舊屬湖北襄陽府。今屬湖北襄陽道。在湖北北部平原。城東臨滾河支流。南、西、北三方環有海。城內染布者甚衆。其他有藥材、雜貨、雜糧等。

桂靈

①【縣名】舊屬山東省登州府。今屬山東省膠東道。在烟台之西南。萊陽之北。城內設有電報局、郵務局等。②【山名】在江蘇省江寧縣東南。山高百三十丈。周迴四十餘里。山多藥草。可以養生。故又名壽山。

上有棲霞寺。古跡頗多。峯頂有三茅君殿。爲棲霞絕頂處。(C)在浙江杭州之西。樹木幽深。爲避暑之佳地。

椒江【水名】

一名靈江。又曰澄江。上源有二。一出浙江天台縣。曰西澄溪。一出仙居縣。曰永安溪。合而東南會寧溪。分支名橫河。東北至桃渚港入海。正支由海門衝入海。江流湍急。自臨海以下。可通小汽船。

椒江【水名】

舊雲南省騰越道十二版納地方。

普安【縣名】

舊爲臨治。屬貴州省。今廢置存縣。屬貴州省貴西道。縣境東南多山地。西接盤縣。爲通雲南之要道。

普文【土司地名】

舊爲貴州省安順府附郭普縣。今移治

普定【縣名】

定南地方。屬貴州省貴西道。縣境位於烏江支流三岔河之南。陸路南通安順。北達織金。

普陀【島名】

在浙江省定海縣東一百五十里。孤懸海中。風景絕佳。與五台峨眉兩山。並爲佛教三大勝地。山麓又有潮音洞、梵音洞諸名勝。附近有浴伽山。

普洱

①【道名】屬雲南省。治思茅縣。轄縣十。思茅、寧洱、他郎、景谷、元江、新平、瀾滄、景東、鎮沅、緬寧。道曰勐。②【舊府名】即今雲南寧洱縣。

普集【鎮名】

在山東淄川縣西北境。通膠濟鐵路。

普寧【縣名】

舊屬廣東潮州府。民國初。屬廣東潮循道。縣境介於韓江、南溪之間。陸路東北通揭陽。西南達陸豐。

爲匈牙利西部平原最大之湖。長五〇哩。廣一七哩。面積四百八十方哩。

周圍二百五十哩。

普爾士 Purnis 【河名】

發源於玻利維亞北境秘魯東境。東北流合亞馬孫河。其流域爲南美洲巴西國大森林地。延長千九百哩。距河口千二百哩。可通汽船。

普魯士 Prussia 【國名】

一作普魯細亞。爲德意志聯邦王國之一。自普法戰爭後。其王領爲德意志帝。分爲東普魯士、西普魯士兩部。自世界大戰之結果。其西普魯士。已割讓於波蘭。東普魯士。仍爲德領。分詳東西普魯細亞各條。

普魯斯 Puth 【河名】

一作布魯特河。發源捷克國東北之巴爾喀什山脈。東南流。入羅馬尼亞境。與石勒斯河並行。至哥拉斯。注於多爾河。全長五二〇哩。

普蘭店 【鎮名】

在奉天遼東半島北部。地近金縣。今爲南滿鐵路之要站。

普羅美 Prome 【都邑名】

在緬甸伊拉瓦底江右岸。仰光(蘭實)之北。有鐵路汽船之便。爲產米地之中心。實占商業上軍事上之重要都邑。

普里佛那 Pleyna 【都邑名】

在布加利亞(Bulgaria)之東部。一八七七年。土俄二國會決戰於此。

普勒斯堡 Pressburg 【都邑名】

舊爲匈牙利西北部之都邑。瀕多瑙河畔。以產麥酒著名。自世界大戰後。爲捷克斯洛佛克所領。

普勒斯敦 Preston 【都邑名】

在英吉利之曼徹斯特西北三一哩。爲一小都會。盛行木棉、麻布、鐵器、製造。

普洛維敦斯 Providence 【都邑名】

在美國東北部之都邑。有同名之港灣。距波士敦西南四四哩。產羊毛、寶石。

景山 【山名】

陶器等。商業甚盛。在北京神武門北。一名萬歲山。清宮內之鎮山也。傳聞其下皆儲石炭。以備不虞。故俗又名曰煤山。即明懷宗殉社稷處。山高百餘丈。周二里。凡五峯。峯各有亭。俱仿佛像。山之正門內有綺望樓。真門內有壽皇殿。

景谷 【縣名】

舊稱威遠廳。屬雲南省普洱府。民國初。改縣。並更名。屬普洱道。縣城瀕瀾滄江支流巴景河之西北岸。境內苗民雜處。陸路東南接寧洱。東北通鎮沅。

景東 【縣名】

舊爲臨治。屬雲南省。民國初。改縣。屬雲南省普洱道。縣城據把邊江右岸。無量山峙其西北。瀾滄江貫流其西境。土人能紡織紗羅布。羊肚布。及裂孔雀者紙。又有鹽井。產鹽頗富。

景星 【鎮名】

原屬黑龍江省龍江道轄地。今置設治

景寧

屬於此。
【縣名】
舊屬浙江處州府。今屬浙江麗海道。
縣城位於麗江支流小溪之南岸。東北
循小溪下航。可通青田。南北二部。
則多山地。

景德

【鎮名】
本江西省浮梁縣轄鎮。今縣治移此。
舊稱昌南鎮。宋景德年間改今名。與
漢口、朱仙、佛山。並稱為我國四大
鎮。所產磁器。為中外珍視。其產額
年達四百萬圓。

景縣

【縣名】
舊為州。屬直隸河間府。今改縣。屬
直隸津海道。地勢東臨運河。多平原。
農產頗富。以棉為大宗。果品有梨、
棗及喇嘛西瓜等。兩喇嘛西瓜。尤為
特產。味極甘美。

景邁

Chiangmai (Kiang-Mai)
【都邑名】
位於暹羅南河支流。瀝滙河上流之

河畔。為暹羅北部之都會。與緬甸交
通。貿易甚盛。附近盛產麻栗木。此
地即為其集散之市場。更由水路輸送
至曼谷。

智利

Chile 【國名】
為南美洲之共和國。西瀕太平洋。地
形狹長如帶。面積二百六十萬方里。
產硝石有名。

智蘭

Chilian 【都邑名】
位於智利國安達斯山麓。在康塞伯森
之東。有鑛業地。

堯村

【鎮名】
在山西臨汾縣城南十里。每當夏季四
五月間。市集最盛。陝西河南直隸之
赴此者甚衆。多以驢馬為交易品。

堯化門

【城名】
在江蘇江寧縣城北郭外十五里(按南
京城門。共有十四。外郭共有八。堯
化門即外郭門之一。現已無門。僅存
其名而已)為滬寧鐵路將移之一站。
城內的 Kennedy 【港名】

在澳洲東北木羅島內之良港。良珠、
海參、烏燕、椰子等之集散甚盛。且
對新幾內亞。為百貨之供給所。

堪巴爾

Kanbar 【山名】
一名黑嶺。在阿富汗東部之峻嶺。高
五千六百呎。加布羅河。自阿富汗北
部流經於此。合於印度河。當勞達普。
加布羅之通路。

堪察加

Kanohaka 【半島名】
或譯岡札德加。在西伯利亞東北境。
介自令海與鄂。整次克海間。狀如魚葉。
附近當水產。為世界三大漁場之一。

堡子灣

【鎮名】
屬山西大同縣。附近得勝口。舊為大
同邊關。今通京綏鐵路。站東接玉河。
沿河東岸。有土築牆一道。為山西與
察哈爾對界處。

華山

【山名】
在陝西省華陰縣南十里。高一萬餘尺。
石壁臨空。天然凌削。推為古五嶽之
一。山麓有廟。頗壯麗。

華坪 【縣名】

舊屬雲南永北鎮。民國初，屬雲南騰越道。縣城東南臨金沙江。西由陸路一百餘里。通至永北縣。

華利 Hualia 【地方名】

一作尼科米斯大得(Nicolaitan)。今本蘭共和國之一州。西臨波的尼亞灣。內地多森林。富河沼。收穫雖少。而海洋平坦之地。則甚豐沃。木製品及穀物。為大宗之輸出品。

華亭

●【縣名】舊屬甘肅平涼府。今屬甘肅涇原道。縣城涇水支流清水之上源。西南倚大盤山。●【舊縣名】舊屬江蘇松江府治之華亭縣。今與婁縣合併。改為松江縣。

華美 【鎮名】

在廣東潮安縣南境。通潮汕鐵路。

華容 【縣名】

舊屬湖南岳州府。民國初，屬湖南湘江道。在岳陽(岳州)之西北。北與湖

北省相接。按二國時曹錕亦擊敗走之。華容道。在今湖北監利縣西。

華陰 【縣名】

舊屬陝西同州府。今屬陝西關中道。在潼關之西。為潼關至長安之要衝。城小街窄。東半多住民。西半荒廢。東門內當路有關西夫子碑。相傳漢太尉楊震常講學於此。縣南十里有太華山。即古之西嶽。

華陽

●【縣名】舊為四川成都府附郭首縣。今裁府留縣。屬四川四川道。城內水利頗饒。有米、麥、煙草、甘蔗、等農產品。蠶桑亦盛。●【鎮名】在陝西省洋縣。與佛坪連界。現兼設縣佐。

華縣 【縣名】

舊為州。屬陝西省同州府。今改縣。屬陝西省關中道。縣南有太華少華兩山。北面渭水。平地沃野。至大荔(同州)七十里。農產物有棉花、麻、藍、玉蜀黍、棉花。

華格蘭 Wagram 【鎮名】

奧國維那(Vienna)附近之一鎮。一八〇九年。奧軍為拿破崙所破之地。

華盛頓 Washington

●【都會名】位美國東境。美之大都城。為美第一任總統華盛頓所建。故名。我有公使駐此。市街整潔。屋宇壯麗。一九二一年。曾開太平洋會議於此。

●【地方名】在美國西北部之一州。瀕太平洋沿岸。首邑曰西特里(Oreghon)。為北太平洋鐵道之終點。北與加拿大之溫古華相通。南有巴特蘭(Bartland)港。當哥倫比亞河口。二地華僑頗多。

●【山脈名】在美國極東北部之山脈。高峯至六二八八呎。鐵道及馬車道。通於絕頂。有美國信號所。

華塞斯脫 Worcester 【都邑名】

(甲)美國麻沙色得士州之第二都會。商業繁盛。(乙)英吉利同名之州之首邑。在細汶河(River)畔。為陶器、手袋等之名產地。

華爾非西 **Walish** 【海灣名】

一稱鮫灣 (Great Fish Bay)。位於西
南非洲之海岸。西臨大西洋。其間附
屬諸島。皆屬英領。

華爾佛哈姆敦 **Wolverhamton**

【都邑名】

在英吉利中央之都市。距貝明翰西北
七十三哩之處。出產多石炭及鐵。有機
器製造所。其他刃物、鋼鐵、漆器、
紙等製造頗盛。

萊州 【舊府名】

屬山東。今廢。被屬即其舊治。

萊陽 【縣名】

屬山東省登州府。今屬山東省膠東
道。縣城位於五龍河上游之支流。西
北二境多山地。產產以梨爲著名。

萊蕪 【縣名】

屬屬山東泰安府。今屬山東濟南道。
縣城位於大汶河支流萊汶河之南界。
城之東、北、南三面。山脈環繞。農
產品以萊草著名。

萊多尼亞 **Letonia** 【國名】

世界大戰前爲俄國里伏尼亞 (Livonia)
之地。現稱拉脫維亞。民族爲里特種。
故又稱里特命 (Lithuania)。位於波羅
的海東南岸。中古時曾受日耳曼人之
統治。繼爲俄國吞併。今爲獨立共和
國。參閱拉脫維亞及里伏尼亞條。

菲律浦 **Port Philip** 【港名】

在澳洲維多利亞州之南岸。新金山臨
於港口。入口處有燈塔。

菲律賓 **Philippine** 【羣島名】

爲南洋羣島四部之一。大小凡三千餘
島。而以呂宋島爲最大。本西班牙領
地。西曆一八九八年。割與美。

菲尼斯特里 **Finistere**

【港名】爲西班牙極西之嶺。突出
於大西洋。當坎塔布里山脈之盡端。

菲律波波利 **Philippopolis** 【都

邑名】

【邑名】

爲巴爾幹半島、東羅美利亞 (Eastern
Rumelia) 之舊都。今爲布加利亞之
重要都會。臨馬里札 (Maritza) 河。
有就運之便。鐵道通至所非亞 (So-
phya)。

萌渚 【嶺名】

一稱芷渚嶺。在湖南省江華縣西南十
五里。當兩廣交界處。爲五嶺之一。
即臨賀嶺之別稱。

菱湖 【鎮名】

又湖名。在浙江吳興縣東南三十五里。
古稱菱波塘。湖旁爲鎮。兩賈四集。
號稱水市。

萍鄉 【縣名】

屬屬江西贛州府。今屬江西贛南道。
附近安源地方。距縣城東南十五里。爲
產煤區域。每歲採煤。可達百萬噸。
爲中國著名煤礦之一。有鐵路通至湖
南株洲。以供運輸。

菊花 【鳥名】

在奉天蓬東灣之西岸。梳花鳥之東南。即明末亂大澤所駐之覺華島。南距瓦倫角海岸約七八里。島西爲達漢。帆船可以避風。

莽里 【鎮名】

在川邊區金沙江西岸。南通阿里墩以入海。東北通竹巴籠而入蜀。西北通江卡以入藏。爲川邊衝要之地。

博山 【縣名】

舊屬山東青州府。今屬山東濟南道。以產玻璃砂及煤礦著名。煤礦昔爲德人開採。繼爲日據。今有中日合辦之說。製造玻璃。古昔著名。稱爲京料。贛田全圖。近來設公司。建宏大工廠。製精巧玻璃。且有機器等之名產。

博平 【縣名】

舊屬山東東昌府。今屬山東東臨道。縣城位於徒駭河之上流。東南距往平縣。約二十里。

博白 【縣名】

舊屬廣西省鬱林州。今屬廣西省蒼梧

道。縣城位於羅成江上游南流江之右岸。東跨多山地。北由陸路。可達鬱林。

博野 【縣名】

舊屬直隸保定府。今屬直隸保定道。地多平原及山野。水利不修。河流每氾濫。農產南部多麥。北部多棉。其他有高粱、大小豆、紅薯、落花生、蕎麥、等。果品以梨、杏爲最著。森林亦盛。

博望 【山名】

在安徽當塗縣西南三十里。一名天門山。

博興 【縣名】

舊屬山東青州府。今屬山東濟南道。縣城位於小清河之北岸。帆船之往來甚盛。東北直通至羊角溝。

博樂 【縣名】

民國八年新設。屬新疆省伊犁道。在伊犁之北。縣治瀕博羅塔拉河。

博羅 【縣名】

舊屬廣東惠州府。民國初。屬廣東湖廣道。在惠陽(惠州)之西水路三十里。城治東江。交通番禺及惠陽間。均有定期小汽船往來。市況尙盛。出產以米爲大宗。此外尙有鴉片輸出。縣西北有羅浮山。爲粵省名山。上多寺院。梅花著名於世。

博平嶺 【山名】

在福建省永定縣境。爲仙霞嶺南支。

博河多 【鎮名】

在黑龍江省。爲中東鐵路重要車站。

博斯騰 【湖泊名】

一稱巴格喇赤湖。在新疆省焉耆縣城東南。有海都河注入之。

博斯普魯斯 Bosphorus (Bosphorus) 【海峽名】

介亞洲小亞細亞半島與歐洲巴爾幹半島之間。爲黑海經馬爾馬拉海入地中海之咽喉。自世界大戰後。爲協約國艦隊所駐守。現已撤消。

惠山 【山名】

(甲)即華山。在江蘇省無錫縣西。昔僧兼照居此。故名。山下有第二泉。

爲方圓二池。其中相通。以圓池爲最佳。故又稱蓮泉山。(乙)日本淺馬步郡郡之噴火山。高二千餘尺。山中有溫泉。

惠民 【縣名】

屬山東省濟南道。原爲武定府附郭首縣。民國二年。裁府留縣。縣城介於徒駭。毋煩二河之間。城壁堅固。商況未衰。僅爲土貨集散之地。地勢兼大平原。一望無際。阡陌縱橫。實爲農業之中心。產產多高粱。小麥。玉蜀黍。小米。豆類。棉花。蠶絲。及牛皮等。有省立第四中學校在焉。

惠安 【縣名】

舊屬福建泉州府。今屬福建廈門道。在晉江(泉州)之東北五十七里。仙遊之南九十二里。周圍平野。城西二里有科山。東南臨洛陽江。交通頻繁。

惠州 【舊府名】

即今廣東省惠陽縣。

惠來 【縣名】

舊屬廣東潮州府。民國初。屬廣東潮循道。位於陸豐與潮陽之中間。附近農村之中心點。西離龍江四十里。

惠陽 【縣名】

舊名歸善。爲廣東省惠州府附郭首縣。民國初。裁府留縣。並更名。屬潮循道。城頭東江南岸。在博羅之上流三十里。清光緒二十八年。中英條約開爲商埠。

惠遠 【城名】

爲新疆省伊犁七城之一。在綏定縣城東南。清時爲伊犁將軍駐此。

惠寧 【城名】

爲新疆省伊犁七城之一。土名巴凌臺。在伊犁縣城北。

惠濟 【河名】

源出河南中牟縣北。出賈魯河東南流。與泗河合。爲惠濟河。

雲中 【山脈名】

在山西東境。自管涔山東南。抱淳沱河上流。至平定縣西境。接於太行。

雲州 【舊州名】

屬雲南省順寧府。今改爲雲縣。

雲和 【縣名】

舊屬浙江處州府。今屬浙江麗海道。縣境山脈環繞。交通維艱。陸路南越小接以至景寧。西北渡大溪以達龍泉。

雲南

(省名)爲我國二十二行省之一。以其在雲嶺山脈之南。故名。北至四川。西界西藏及緬甸。南接緬甸及東京。東鄰廣西貴州。轄道四。縣九十有七。

雲浮

(縣名)清稱東安。屬廣東省羅定州。民國初。更名。屬廣東省粵海道。縣城在西江之南岸。西南陸路通至羅定。

雲南 (山名)爲甸崑山脈之東支。別稱大

關山脈。橫亙於恩平、新興、羅定三縣之間。

雲夢

①【縣名】舊屬湖北鍾安府。今屬湖北江漢道。在孝感西北四十里。西至應城四十里。地勢平原。城瀕節水東岸。水運便利。出產有棉花、麻、米等。
②【澤湖名】在湖北省南部。爲古代雲夢澤之遺址。湖沼頗多。水暈時有荷花。湖底概淺。各湖間有河爲之聯絡。縱橫相通。舟楫往來。有水運之利。且產魚頗多。

雲陽【縣名】

舊屬四川夔州府。今屬四川東川道。在奉節(夔州)之西。縣境內以產鹽著名。將來之川漢鐵路通過之。

雲臺【山名】

(甲)即今江蘇省丹徒縣屬之銀山別名。群鯨山峯。(乙)在江蘇東海縣之東嶽。一名鬱林島。又名玉泉。周百餘里。地產青棗。並產果實。(丙)在四

川蒼溪縣東南三十五里。高四百丈。上方百里。有魚池。宜五穀。山峻峻削插天。一名天柱。

雲霄【縣名】

舊屬福建漳州府。今改縣。屬福建汀漳道。縣城瀕漳江口。東北距漳浦七十里。西南距詔安八十里。住民多業農。附近產砂排。交通與廈門最繁。城內設有電報局、郵務局等。

雲縣【縣名】

舊隸州。屬雲南順寧府。民國初。改縣。屬雲南騰越道。縣城瀕瀾滄江支流孟郎河之北岸。

雲嶺【山脈名】

亦稱雲嶺。在雲南麗江縣西北。其脈綿袤川邊雲南境內。爲金沙、瀾滄二江之分水嶺。屬橫斷山脈之一。南嶺之正幹。

雲龍【縣名】

舊隸州。屬雲南大理府。今改縣。屬雲南騰越道。在大理之西。縣城瀕瀾

瀾江支流瀾北江東岸。設有電報局、郵務局等。

雲霧【山脈名】

在貴州貴定縣之南。高插雲霄。爲烏

登州【舊府名】

即今山東省蓬萊縣。

登步【島名】

在浙江東海中。桃花島之北。島小於桃花島。南北皆山。中開沃野。

登阿 Daga 【河名】

阿非利加之剛果州中之小河。橫東西而合他二小流。南流復合剛果河。

登封【縣名】

舊屬河南省河南府。今屬河南省河洛道。縣北嵩山。爲古之中嶽。高約七千尺。上多寺宇。中有少林寺。爲菩提達摩面壁九年之地。

登科【舊府名】

即今川邊特別區域鄂柯縣。

登梗【土司地名】

屬雲南省騰越道。

登萊 【**半島名**】

屬山東省東海縣突出之半島。舊爲登州。

萊州二府城。故名。介渤海、黃海間。

登比亞 Dambea or Tsana 【**湖名**】

一作燕內。非洲東北部之湖。在厄比西尼亞城內。

登州頭 【**海角名**】

在渤海口。與老鐵山頭。南北相距約一百九十里。中間羣島南北相連。

登達斯 Dundas 【**都邑名**】

在澳大利亞洲之南。旁近鹽湖。有鐵礦。通至可爾加大 (Cooberated)。

登墨拉拉 Denggara 【**河名**】

在南美洲。爲英屬圭亞那之河。

登拔格爾吉 【**土司地名**】

屬青崖往欽土司四十族之一 (即唐古特族)。此族爲往古羌氏防西戎之一族。明時屬屢次蒙古。清屬西藏辦事大臣管轄。民國改屬甘肅海軍守使。

直接管理土民。而納其貢賦。

發鳩 【**山名**】

在山西省長子縣太行谷之西南。爲太行山脈分支。山上多柘木。潯漳水導源於此。

發爾賽利 Pharsala or Pharsa 【**都邑名**】

希臘北部之舊都會。拉里薩 (Larissa) 之南二哩。曾爲羅馬時代之戰場。

葵川 【**縣名**】

舊屬貴州思南府。今屬貴州鎮遠道。縣境東臨清江支流之洪渡河。西北倚翠蓋山。森林頗多。

葵水 【**水名**】

發源安徽懷遠縣之東北。流經婺源西南。入江西省爲樂安江。又西爲鄱江。

葵港 【**水名**】

源出浙江東陽縣太白山。流經金華縣西南。與發港合。爲浙江上游之一。

葵源 【**縣名**】

舊屬安徽省徽州府。今屬安徽省蕪湖道。以產木及茗者名。宋儲朱熹故里。

在縣南。

諾羌 【**縣名**】

舊屬新疆焉耆府。民國初屬阿克蘇道。九年改屬焉耆道。土名哈克里克。在喀喇布勒湖南。其地有綠布舊城。爲沙所掩。

黃山 【**山名**】

(甲) 一縱野山。在安徽省歙縣西北六十里。其脈蔓延大江之南。稱曰黃山山脈。亦南嶺之幹脈。高峯達六千五百尺以上。(乙) 在江蘇省武進縣西北七十里。俯瞰大江。山東北有小山入江。謂之吳尾。以羣山皆自西來。至此而盡。(丙) 在山東歷城縣西南六十里。山周如城。俗陰諸谷之水。奔流至山之西。瀾爲池。周數畝。不盈而伏流。至城西出爲趵突泉。

黃田 【**鎮名**】

在福建延平縣百五十里之地。沿閩江

左岸。距水口僅五十里。市肆頗盛。製造以醬油著名。產額年約三萬元。

黃石

●【港名】屬湖北省大冶縣。當長江之濱。為輪船上下起卸貨物口岸。今大冶鐵礦。有鐵路通此。附近有塞門汀廠。及石灰廠甚多。殆成一小都會。

● Yellowstone R. 【河名】美國西北部之大河。發源落磯山脈。經同名之湖水。曲折東北流。至蒙大拿州之東。注於密蘇里河。長一三〇〇哩。

● Yellowstone Lake 【湖名】在美國蒙明州(Wyoming)黃石公園之西北。黃石河通過之。當落磯山麓。風景絕佳。高出海面七七八八呎。長六二哩。幅一五哩。

● Yellowstone Park 【公園名】為世界最廣大之公園。位於美國蒙明州之落磯山東部。山岳秀絕。瀑布飛舞。峽谷奇拔。湖沼幽邃。湧出之溫泉間數泉。有七十一處。水柱高麗。達百七十八呎。水蒸氣騰於空

際者。百九十三呎。誠為世界之奇觀也。

黃平 【縣名】

舊稱州。屬貴州鎮遠府。今改縣。屬貴州鎮遠道。舊時州治為老黃平。今縣治移於老黃平東南二十五里(即新黃平)。東通施秉。西通清平。北接老黃平。生業以農為主。

黃安 【縣名】

舊屬湖北黃州府。今屬湖北江漢道。縣城瀕張渡湖支流。鼓亭河上游之右岸。農產品以麻著名。

黃州

●【舊府名】即今湖北省黃岡縣。●【郡邑名】朝鮮黃海道西北部之郡邑。為棉花、大豆、等之集散市場。京義鐵路終。從此分枝至兼二浦。

黃村 【鎮名】

地當京兆南苑之西南。北距京城三十五里。今為大興縣治。昔非通衢。自京津京奉鐵路通行後。各種物產之輸

出者。多集於此。

黃河 【水名】

為我國第二大川。古稱潁河。後以其水色黃。名曰黃河。源出青海西南巴顏喀喇山脈之喀達素齊老峯。迂回曲折。入甘肅省。環繞鄂多斯高原之西北。成一大曲。名曰河套。經陝西山西二省間。折而入河南至山東。今由大清河口。注入直隸濟。全長約八千餘里。

黃金

●【山名】在旅順口之要塞東側。山設砲臺。即名黃金臺。山上有洋屋數十間。為西人避暑之所。山下濱海處。有海水浴場。● Gold Coast 【海岸名】位於西非洲之西南海岸。合內陸之亞撒的山地。共屬英吉利。於英國商業上。頗為重要。椰子、椰子油、橡皮、木材等輸出品逐年增加。且金

鑽頗富。故有是名。

黃岡 【縣名】

春秋時爲黃國。爲楚所滅。清爲湖北省黃州府附郭首縣。今裁府留縣。屬江漢道。城瀨大江。負險臨深。與武漢、九江相爲首尾。

黃陵【縣名】

舊屬湖北漢陽府。今屬湖北江漢道。縣城在漢水西岸。水利縱橫。爲湖北省之產米地。西接京漢鐵路。

黃浦【江名】

一名春申江。在江蘇省。源出金山縣西北之泖湖。曲曲東流。又東北流。經上海縣城東。與吳淞江會。又東北流入海。爲戰國楚春申君黃歇所開鑿。

黃浦【鎮名】

在廣東番禺縣下流約三十里。位於黃埔島上。沿珠江右岸。長約七里。市肆繁盛。港內水深。爲大汽船之碇泊地。不得至番禺之汽船。皆由此起卸貨物。今設有火船渠及各貨棧。

黃海【海名】

自我國長江口起。北臨直隸海峽止。以其水色黃。故名。沿岸爲奉天山東二省。及江蘇北部。良港以在奉天山東者爲多。如旅順。如威海衛。如膠州灣。皆爲有名之軍港。江蘇北部。其沿岸多淤沙。殊乏港灣。

黃梅【縣名】

舊屬湖北黃州府。今屬湖北江漢道。在九江之北一百里。宿松之西六十里。城瀨黃梅水。土地肥沃。農產豐富。當政治之中心。交通之要衝。爲佛教禪宗四祖道信之住地。及五祖生地。今尙存四祖五祖寺之古剎。

黃岡【鎮名】

在廣東韶安之西南四十五里之地。市街建有城壁。道路平坦。水路亦復便利。與汕頭有定期汽船之往來。

黃陵【山名】

在湖南省湘陰縣北。爲黃陵廟所祀。二妃葬卽其廟西。下有黃水。西流入湖。名黃陵口。

黃渡【鎮名】

在江蘇青浦縣東北五十里。瀕吳淞江之南。俗稱新街。商旅多聚於此。今通滬寧鐵路。

黃縣【縣名】

舊屬山東登州府。今屬山東膠東道。其西方龍口。近關商埠。漸臻發達。民國四年。日本與德宣戰。假道於此。口登陸。攻青島之背。

黃澤【關隘名】

在山西遼縣東南百二十里之黃澤嶺上。山勢險峻。路徑曲折。凡一十八盤。元時。曾置關於此。

黃鵠【山名】

在湖北省武昌縣城漢陽門側。山脈自洪山而西。入大東門。橫亘城中。俗名蛇山。山盡處四山爲城。黃鵠峭峙江口。登高瞻望。東極青山。南極金口。北臨漢水。西對魯山。

黃巖【縣名】

舊屬浙江台州府。今屬浙江會稽道。

再產以樹標者名。

黃土井 【鎮名】

在廣西兩省二省交界之地。附近多山。

黃大寨 【島名】

在浙江省永嘉東南海中。一作虎頭山。

黃河涯 【鎮名】

屬山東德縣。為昔日黃河由此經流以入於海。故名。今通津浦鐵路。

黃台橋 【港名】

在山東歷城縣東北八里。為小清河航船水運之樞紐。近由膠濟鐵路連絡於歷城之黃台驛。運輸以運為大宗。更接津浦鐵路之支線連絡於濰口。

黃官嶺 【鎮名】

在陝西省雲陽縣。萬山叢雜。林菁深鬱。現擬設縣治。

黃嶼山 【羣島名】

在浙江錢清海口外。游列島之東南約三海里。一作黃嶼山。又作彈人島。大小四五百。以黃嶼為大。黃嶼西有中門柱島。即蛟門山也。

朝天 【關隘名】

在四川中縣六十里。當南棧要道。路徑險絕。因路甚狹出師運糧於此。又稱筆架關。

朝邑 【縣名】

舊屬陝西同州府。今屬陝西關中道。縣城瀕黃河之左岸。陸路西通大荔。

朝城 【縣名】

舊屬山東省曹州府。今屬山東省東臨道。地當山東與直隸接壤之區。西北遊大名縣。

朝陽

【縣名】舊為直隸省朝陽府治。今廢府存縣。改屬熱河特別區域熱河道。縣城臨大凌河。向為蒙古土默特所屬。今已阿化於漢人。有佑順喇嘛寺。為口外巨剎。附近平頂山產石棉。開採頗盛。

【鎮名】在奉天通化縣柳河河北岸。東北經柳溝河。達吉林。有舟楫之便。西南經柳溝橋。達興京。蔬菜以穀類、獸皮、木材為主。

朝鮮

【國名】一稱高麗 (Korea)。位我國之東。本我國屬國。清光緒二十一年。得日本之助。脫藩自立。改國號曰韓。未幾日又攻為屬國。清宣統二年。為日所併。復其舊稱。

【半島名】包有朝鮮全部。厥狀若項。向與奉天之遼東半島奔起。

【海灣名】在朝鮮北境。分東西二灣。東灣在日本海界。西灣在黃海岸。

朝陽川 【地名】

即吉林省舒蘭縣治土名。

留庫 【鎮名】

在瑞士羅尼河之右岸。其北七哩之處。有留庫溫泉。浴客常稱羨焉。又有鹽泉。住民利用之而製鹽。

留士 【國名】

意志在英倫國之一。分新舊二系。總意志在英倫國之一。分新舊二系。

留場 【縣名】

舊為屬。屬陝西漢中府。民國改縣。屬陝西漢中道。距鳳縣百八十五里。

城爲圓形。北負山岳。祭河河流其西。人處於冬季獲得豹、獅等毛皮。以營一年之生計。

羅尼恩 Remion 【島名】

法屬西之殖民島。在印度洋中。馬達加斯加島之東三五〇哩。島內有火山。風橫互。三分之一。不適耕作。產果樹、砂糖、咖啡、香料等。首府名悉德尼。

番禺 【縣名】

以境內有香山禺山故名。清時與南海並爲廣東省治。及廣州府治。民國初、廢府。移南海治佛山。仍以番禺爲省治。並爲粵海道治。南臨珠江。爲南郡中區。貿易極盛。廣九、粵漢兩鐵路。皆起點於此。

揚子

【江名】即長江。或稱大江。中國首以鎮江下游始稱揚子。然近今東西地學家。并以揚子爲此水之總稱。源出青海之巴顏喀喇山之陽。其最上游源

出於勒科種山南麓。爲亞洲第一、世界第三之大川。凡南嶺以北、北嶺以南諸水。靡不會歸。故隨地異名。自青海、經川邊、雲南、四川、湖北、江西、安徽、江蘇等省。注入東海。

【舊縣名】即今江蘇省儀徵縣。
揚中 【縣名】
土名寶吾洲。舊稱太平洲。屬江蘇鎮江府。今改縣。並更名。屬江蘇省金陵道。在丹徒(鎮江)之東。以其居揚子江中。故名。交通頗便。

揚州 【舊府名】

漢爲廣陵郡。隋建江都宮。五代時楊行密據此。稱江都府。元會於此置江淮等處行中書省。明、清置府治於此。今爲江蘇省江都縣。古昔頗爲繁盛。今已就衰。

揚子橋 【鎮名】

在江蘇省江都縣南二十里。自古爲濱江要要。由此渡江。燕京時。渡匪四千里。

揚弗羅 Jungfron 【山名】

瑞士國境阿爾卑斯山中之高峯。在伯羅尼及巴爾達境。峯高一萬三千七百二十呎。

提伯 Diippo 【都會名】

爲法國北部之都會。在阿勒芒斯河(Arques)口。有著名之海水浴場。漁業頗盛。

提納 Derna (Dahna) 【沙漠名】

爲阿刺伯南部荒漠之一大沙漠。橫互於內惹德至海邊拉奇。

提得亞格起 Dede Agach 【海港名】

爲布加利亞由塞拉斯斯通入愛琴海之要港。業有礦產。自經世界大戰後。塞拉斯斯對於希臘。和約規定。希臘得於此港爲通海之道。其礦產及鐵道。則受國幣管理。

揭陽 【縣名】

舊屬廣東潮州府。民國初、屬廣東潮

種道。一名南巖。又城內多榕樹。亦稱榕城。三面鑿水。東部連田野。其南方爲揭陽江之南溪。北面北溪。西南連雲溪。附近土地肥沃。物產豐富。砂糖、夏布等。爲主要輸出品。米、洋布、雜貨爲輸入品大宗。

雅江 【縣名】

屬川邊特別區域。舊稱河口。縣邑瀕雅羅江東岸。故名。

雅安 【縣名】

隋爲雅州地。治爲四川省雅州府附郭首縣。今設府留縣。爲建昌道道會。縣城據青衣江上游。北倚天險關。東控蒙山。左扼江而右大渡。扼西川之咽喉。當番漢之界綫。又當四川通西藏之駁路。貿易頗盛。

雅州 【舊府名】

即今四川省雅安縣。

雅典 *Athens* 【都會名】

位歐洲巴爾幹半島南端。希臘都城也。爲原名文物之區。古時爲一小國，與斯

巴達並稱。雅典荷文。斯巴達荷武。四方來學者。歲以萬計。實泰西之繁華也。

雅浦 *Yap* 【島名】

大洋洲之加羅林羣島之一島。一八八六年。爲德意志所占領。置西政廳於此。並設海底電線以通中國。自世界大戰後。經和會委任日本管理加羅林羣島。故此島亦屬諸日。今美國以太平洋海底電線。與其所屬之瓜姆島。有承接之關係。提出抗議。經美荷日三國協定。此島之海底電線。爲三國共有。

雅羅 【江名】

源出普海巴顏喀喇山。東南流入川邊境。又東南經四川省入金沙江。

雅木斯 *Yarmouth*

【郡邑名】英屬加拿大東南部新蘇格蘭之一州。首邑同名。在州之西南海岸。【港名】英吉利東部之諾爾佛爾克州 (Norfolk) 開港埠。且爲漁業

地。產有名之鮭。其適於純泊。頗爲安全。

雅克薩 *Albazin* (*Yaksa*) 【都邑名】

在亞洲西伯利亞東部。舊爲吾國領土。清康熙時築城於此。訂尼布楚條約。至咸豐時改訂璦琿條約。始割棄與俄。屬阿穆爾省。自俄國革命後。曾隸遠東共和國。今屬蘇俄版圖矣。

雅普拉 *Yapura* 【河名】

發源於哥倫比亞高地之南部。東流合亞馬孫河本流。全長千三百哩。貫通巴西之大森林帶。

雅爾馬爾 *Yamal* 【半島名】

在西伯利亞之西北部。突出於鄂畢灣及喀拉海之間。沿岸之結冰期。一年中有十個月以上。

雅魯藏布 【江名】

源出西藏阿底斯山東麓。循喜馬拉雅山之陰。東流爲橫斷山脈所阻。折而東南。入英屬阿薩姆。稱布拉馬普

特拉河(Brahmaputra)。折西流。入印度境。又折而南。注入孟加拉海。全長凡四千四十里。下流約二百八十里間。有舟運之便。在萬海面一萬六千尺之地。世界於如此高地而通舟楫者。惟此河而已。

雁門

●(近名)屬山西省。治大同縣。轄縣二十有六。大同、代、懷仁、山陰、陽高、天鎮、廣靈、靈邱、渾源、應、右玉、左雲、平魯、朔、寧武、偏關、神池、五寨、忻、定襄、靜樂、五寨、繁峙、保德、河曲。●【關隘名】在山西省北部。據雁門山上。北控大同。內固太原。右連句注。外衝長城。為山西形勝之地。

雁蕩【山脈名】

有南北二山。北雁蕩在浙江省樂清縣北九十里。其巖盤曲數百里。稱曰北雁蕩山脈。南雁蕩在浙江省平陽縣西南。其巖盤於飛雲江間。稱曰南雁蕩。

山脈 別稱雁蕩山。
雄縣【縣名】

舊屬直隸保定府。今屬直隸保定道。縣城介於琉璃河支流及易水之間。南部臨白洋淀。全境水流頗健。富於農產。水運有舟楫往來。陸路北通新城。南通任邱。

集寧【鎮名】

土名平地泉。屬察哈爾區。原為豐鎮縣務局。今更名。暨設治局於此。

喀山 Kazan【都邑名】

在俄國莫斯科之東四三〇里。瀕窩瓦河。土地平坦。多森林沼澤小湖河川。東南部被烏拉山之西脈橫斷。氣候適於健康。與西伯利亞通商。工業亦盛。出產有米實、野菜、亞麻、鐵、石灰、大理石等。多基督教及回教之寺院。近古時代。蒙古欽察汗之裔曾建喀山汗國於此。

喀木【地名】

一作庚。即今察木多。與西藏之布達

拉(前譯)札什倫布(後藏)。並糧麻、衛、藏三地。古稱舜徙三苗於三危。一曰庚。亦稱喀木。其首邑即今川邊特別區域昌都縣。自此抵嘉黎縣。為康衛界。

喀拉 Kara【海名】

在歐洲俄羅斯之東北部。介於新地島與雅爾馬爾半島之間。惟接近北冰洋。海水凍結。交通不便。每年祇九月初旬及中旬。為航海之期。

喀直【地方名】

一名喀齊。自後藏中部地方。北至崑崙山系之諸山脈廣大之地。為土耳其族之霍爾人。及蒙古族之蒙克人之居所。氣候不良。土地瘠瘠。不適人類之生息。僅游牧蠻族棲住其中。清時為羈縻之地。

喀馬 Kama【河名】

俄羅斯窩瓦河之二次支流。發源烏拉山。西南流至喀山(Kazan)。與窩瓦河合。全長一千五百哩。白爾摩(

Form) 以下。凡九百三十哩。可通舟楫。

喀爾 Kai

【地名】馬來羣島中之一羣島。其中最大者為大喀爾。山甚多。北方有喀爾海。他【河名】南部亞非利加之東海峽。有大喀爾河。

喀爾 Karim 【半島名】

在俄羅斯之北部。位於白海及鄂斯克灣 (Cherkasin) 之間之半島。北臨北冰洋。

喀諾 Kano 【都邑名】

位於非洲英領尼日利亞之北。在波爾那 (Bornu) 與蘇科多 (Sokoto) 之間。為中部蘇丹商業上之重要地。

喀土穆 Khartoum 【都邑名】

一作加多。為非洲東部蘇丹之首邑。在青白兩尼羅河之會合點。於蘇丹地方。佔重要位置。

喀布爾 Kabul

【河名】發源阿富汗北境之興都庫什

山脈。東流至印度之白沙瓦 (Peshawar)。注入印度河。【都邑名】位於阿富汗國東境。大會長駐焉。地當交通孔道。軍事商業。均關重要。

喀它撤 Cape Catopho 【海角名】

為墨西哥之子加丹半島之東北端。礁子加丹海峽。

喀平達 Kabinda 【海港名】

當非洲西岸。下幾內亞。臨維安頓 (Lionn) 海岸之南六十哩。為葡萄牙領地。氣候不適於農業。出產有落花生。及橡皮。

喀兒石 Gorskik (Griseo) 【都市名】

一名吉力石。爪哇島之一市。其住民以爪哇及中國人為最多。出產多膠。

喀拉芝 Chataz 【都邑名】

臨多屬河左岸。為羅馬尼亞之第一河港。扼商業之中心。穀物之集散特盛。多屬河航路監督委員會在焉。

喀勒斯 Gales 【港名】

在北非洲突尼斯境。其海灣同名。

喀麥隆 Cameroons

【地方名】一作 Kamerun。位非洲下幾內亞境內。全境皆為酋長治理。嗣受德人保護。遂為德意志所領。當一九九四年。大戰初期。為英法聯軍所佔領。一九九九年。構和之結果。德人拋棄其海外之領土。遂改屬英法分管。其大部分屬英。西部接尼日利亞。屬英。【山名】相亙於喀麥隆之西南部。通西與英領尼日利亞接界。

喀納西 Grensey 【島名】

在英國海峽羣島 (Channel Island) 中之一島。極出果而頗多。

喀喇沁 【部落名】

分甲左右三旗。舊屬內蒙古卓索圖盟。今為熱河特別區域轄地。分屬朝陽承德二縣。其牧地已開墾為農田。風俗漸同化於漢人。

喀喇基 Karachi

【地方名】一作 Karunum。位非洲

●地名印度重要之港。面喀喇海灣。

一八四三年。屬於英領。爲其海軍根據地。

●【地方名】爲英領印度西北之一州。西接俾路支。東瀕印度河。南臨阿剌伯海。

喀雅昔 (Cayapo Sierra) 【山脈名】

然瓦於巴西國南部高地之西境。以產鑽石著稱。山脈傾斜於巴拉那河畔。

喀業斯 (Cannes) 【港名】

法國地中海岸之海港。爲有名之遊藝場。又花木之培養甚盛。一八一五年。拿破侖自厄爾巴島來。於此上陸。

喀爾喀

●【部名】有三。(甲)即今外蒙古草原汗。土謝圖汗。三音諾顏。杜薩克圖汗四部之總稱。(乙)在青海北境。爲青海地方蒙古五部之一。所部祇一旗。(丙)在熱河特別區域轄地。舊屬內蒙古昭烏達盟。係喀爾喀左旗。

(丁)在綏遠特別區域轄地。舊屬內蒙

古烏爾察布盟。係喀爾喀右旗。●【部名】印度之一小島。

喀麻蘭 (Kamranh) 【港灣名】

法屬突比支那之一港灣。灣內水深。便於碇泊。一九〇五年。俄國波羅的海艦隊東來。曾寄泊於此。

喀羅納 (Cairua) 【郡名】

爲西班牙加達魯尼亞 (Catalonia) 州之一邑。位於新底浦 (Stemp) 山麓。距巴爾塞羅納 (Barcelona) 五〇哩。

喀什噶爾

●【河名】有二源。發源蔥嶺。北源曰烏爾烏蘇河。南源曰雅滿雅爾河。過喀什噶爾城南而合。是爲葱嶺北河。又東至噶巴克阿克集。與葱嶺南河合(即葉爾羌河)。(城名)屬新疆省。爲古疏勒。伽爾。佉沙等地。清置疏勒府。今爲疏勒縣。(道名)屬新疆省。治疏勒縣。民國九年。以舊務之和闕。于闐。洛浦。葉城。皮山。五縣。劃入新設之和闕道。以且末一縣。

劃入新設之舊務道。今轄有疏勒。巴楚。疏附。伽爾。莎車。蒲爾。英吉沙共七縣。

喀比愛爾 (Gambier) 【羣島名】

在南太平洋中。法國之保護地。一七九七年發見。航海上頗占重要。

喀尼鄂拉 (Carniola) 【地方名】

當奧地利之南部。與喀拉根夫爾德接壤。世界大戰前。舊爲奧國之帝領地。自一九一八年。互得斯拉夫新王國成立後。遂改隸其版圖。地多山岳。不適耕作。以產水銀鐵著稱。

喀喇和林 (Karakorum) 【鎮名】

在外蒙古庫倫之西南。爲元代舊都。且爲突厥以來酋長設牙帳之所。今已荒廢。

喀喇沙爾 (Kashgar) 【舊地名】

在新疆。本屬回鹘。後爲準噶爾部所據。清初爲焉耆府治。今爲焉耆縣。

喀喇昆崙 (Karakorum) 【山脈名】

一名黑昆崙。喜馬拉雅山系之一。其西接興都庫什山脈。東迄西藏新疆之間。高達一萬八千餘呎。自克什米爾至新疆省。其間惟一路可通。

喀斯畢克 Kasbek 【山名】

高加索山脈中最高峯之一。在中部易伯拉斯東南九十哩之處。高凡一萬六千五百五十呎。

喀斯喀特 Cascade 【山脈名】

在美國西部之山脈。為與落磯山脈並行之帶山。連亘南北。南與尼俄達山脈連貫。最高峯為沙新達山。高一四三五八呎。

喀爾加利 Calgary 【都邑名】

英領加拿大之亞爾伯特州之首府。當加拿大太平洋鐵路之衝。與溫古華、溫尼伯相連路。

喀爾巴阡 Carpathian 【山脈名】

在歐洲中央。迴繞匈牙利平原。為阿爾卑斯山支脈。南聯巴爾幹山。其北

幹今為捷克與波蘭分界處。

喀撒利希 Karsön 【都邑名】

為小亞細亞之重要貿易地。在亞美尼亞及敘利亞之間。歐洲之輸入品。有蘇平及棉等。

喀法羅尼亞 Cephallonia 【島名】

位希臘西部伊奧尼亞海中。為伊奧尼亞諸島之一。

喀班塔利亞 Carpentaria 【海灣名】

一作卡贊塔利。為澳大利亞洲東北部之一大海。位於羣爾奈羅蘭及約克半島之間。其中島嶼甚多。

喀琅斯塔得 Kronstadt 【島名】

位俄國西境芬蘭灣中。扼俄都彼得格勒咽喉。為俄波羅的海艦隊根據地。

喀爾威斯克敦 Galveston 【海港名】

在美國南境。墨西哥灣西北部。據喀爾威斯克敦。得德州之門戶。輸出米

棉。為美國墨西哥灣第二貿易港。

喀巴羅甫斯克 Khabarovsk 【都會名】

在西伯利亞東境沿海州界內。黑龍江、烏蘇里江之會口。本我吉林屬地。名伯利。今為俄阿穆爾都首邑。世界大戰後曾屬遠東共和國。俄之新舊二黨。曾激戰於此。今屬蘇俄聯邦。

喀拉根夫爾德 Klagenfurt 【都邑名】

在今奧地利亞與巨哥斯拉夫新王國接界之處。自一九二〇年奧約規定。依民族自決。以定其何屬。今南部已割於巨哥。

喀齊烏蘭木倫 【河名】

發源於勒科爾烏蘭達布遜山。為金沙江之一源。

單東 【地名】

一名單東巴底旺。今屬川邊特別區域丹巴縣。

單縣 【縣名】

寄屬山東曹州府。今屬山東濟寧道。

喜峰口 【關隘名】

在直隸遷安縣西北。即古盧龍關遺。

喜馬拉雅 Himalaya 【山脈名】

綿亘於印度北境及我國西藏南境。延長二千五百哩。其高峯凡四十餘。如赫利薩略、埃佛勒斯庇峰等。達二萬九千呎。為世界最高之山。凡恆河、印度河、雅魯藏布江。皆發源於此山。產金、鐵、銅、鉛、鋅、煤。

喜布黎得斯 Hebrides

【羣島名】散布於蘇格蘭西岸之羣島。故一稱西島 (Western)。大小凡五百餘。其中百島有住民。島之周圍雖斷崖絕壁。惟風景奇秀。故遊人甚多。氣候和適。畜牧繁盛。②【湖名】沿蘇格蘭之西岸。介於喜布黎得斯羣島之間。通大西洋。

喬治亞 Georgia

【地方名】一作佐治亞。亦作若耳治。

美國東南部之一州。位於佛羅里達半島之北。塞芬納 (Savannah) 為其重要之港。出產多穀物、果物、及木棉、玉蜀黍、煙草、木材、鐵、錫、及毛布、棉布、此外山林多鳥獸。河海富於魚介等。②【國名】位於外高加索西南部。昔本獨立國。住民純粹為高加索種。以容貌美麗著名。十九世紀之初。始屬俄羅斯。自世界大戰後。乃復脫俄之羈絆而獨立。今為蘇維埃聯邦之一。③【海峽名】在加拿大西南部。當溫古華島與加拿大大陸相接之間。船舶之往來頻繁。

欽州 【舊州名】

即今廣東欽縣。

欽廉 【道名】

屬廣東省。治欽縣。轄縣有四。欽、防城、合浦、靈山。已於民國十年裁撤。

欽縣 【縣名】

舊為州治。民國初。改縣。為廣東省

欽廉道會。城瀕欽水西岸。為粵省西端要地。以接近安南。屢生交涉。

象山

【縣名】舊屬浙江寧波府。今屬浙江會稽道。以縣北有山。形如伏象。故名。地介象山港三門灣之間。一稱象山半島。②【港灣名】在浙江象山縣北。灣內水深。可容巨船。為中國可為海軍港之一。③【山名】(甲)在江蘇丹徒縣東北九里。與焦山隔江對峙。上有礮臺。為江防要地。(乙)在江西貴溪縣西南七十里。為宋陸九淵講學之地。世稱陸九淵為象山學派。

象牙 Ivory Coast 【海岸名】

位於西非洲英領黃金海岸之西。海岸低平。多砂礫。輸出品有橡皮、椰子油、香蕉、桃心木、鳳梨等。近年加啡產額亦漸旺。

象江 【水名】

在廣西象縣西。即柳江之下流。自馬平縣城南流經縣北。自城西而南。入

武丘縣界。爲渭江。

象縣【縣名】
舊稱州。屬廣西柳州府。今改縣。屬廣西柳州府。縣城瀕象江右岸。下航可通潯江。縣境東南。有喬山山脈之連耳。

象鼻【山名】
在湖北大冶鐵嶺之南。今折拓鐵嶺。於此山開洞。並展築黃石港鐵路。通至此地。

嵐縣【縣名】
舊爲州。原名碑坪。屬陝西興安府。今改縣。並更名。屬陝西漢中道。縣治位於漢水支流之左岸。南部多山地。有外嶺與四川相接。鐵路東北通安康。西北通至紫陽。

嵐縣【縣名】
舊屬山西太原府。今屬山西襄寧道。縣城瀕汾河支流嵐水之上源。控之西北。有折嵐山之補耳。交通頗形不便。

嵐嶺【河名】

在山西奇嵐縣西南。源出分水嶺。經芝馬嶺西與赤道澇水合流。又西南合巨龍嶺水。西流經興縣界入黃河。

驟山【山名】
在浙江縹縣東北四十五里。當剡溪之口。驟浦之東。山南有驟溪。其源自東北極厄嶺山。合雲溪流至此。

驟縣【縣名】
舊屬浙江紹興府。今屬浙江會稽道。在紹興之南。縣城跨山懸絕。有驟山峻嶺。縣以此名。

敦化【縣名】
治置屬吉林五常府。奉改廳治。今改縣。屬吉林延吉道。在額穆之南。城瀕牡丹江之上流。南部多山脈。

敦煌【縣名】
舊屬甘肅安西州。今屬甘肅安肅道。爲漢敦煌郡地。其南方有古寺。曰雷香寺。一名千佛洞。爲苻秦所建。多古碑古書佛像。名聞歐洲。法人佩利屋氏。曾至此徵求書碑。

敦斯維爾【商港名】
在澳洲東部海岸。爲通商口岸。北瀕哈里法克斯灣(Halfac)。鐵路與西方礦產產地相連。故金及砂礫之集散甚盛。

散兵【鎮名】
屬安徽省巢縣。

散關【關名】
即陝西省大散關之別名。詳大散關條。

散德維爾【港名】
Sandwich。在英國根德州之東部。製革、毛、絲、及釀造業頗盛。爲英國五港之最要港。距海峽二哩之地點。

羣島名 或稱海威克。屬大洋洲波里尼西亞。當穆毛亞羣島之北。爲亞美航路衝途。合稱近十一小島。一七七八年。英人科克氏所發現。因散德維爾氏之保護。故以其名名之。詳見海威克條。

舒城【縣名】

滿屬安徽宿州府。今屬安徽靈璧道。
爲懷遠江郡治龍野縣。地有溫泉。

舒蘭 【縣名】
舊屬吉林省吉林府。今屬吉林省吉長道。在吉林之北。縣城額拉林河支流卡名河東岸。

蕪湖 【縣名】
蕪湖州。屬雲南曲靖府。今改縣。屬雲南滇中道。縣城位於烏蒙山麓。西境有草湖。以陳谷江與金沙江交通。

蕪湖 【縣名】
蕪湖長寧。屬江西贛州府。民國三年更名。屬江西贛南道。縣城瀕卷鄖水之西流。故名。位於省之南端。北至會昌一百八十里。西至安遠百二十里。東南與廣東省接界。西北多山。商菜不甚興。縣城內設有高等小學校。郵務局等。

蕪湖 【山名】
在江蘇省丹徒縣東北六十里。爲京口之咽喉。江診以上。此爲最要。蕪湖

駁表。迤處五峰山西岸碼頭。扼太平洋之上游。與三江奮相對。爲長江要塞之一。

園場 【縣名】
屬熱河特別區域熱河道。舊稱廳。爲清初以來清帝游獵之地。平地松林。周圍千里。今則日就荒圯。改設屯墾木植局焉。

圍頭澳 【海灣名】
在福建閩江口南。屬泉州府。水深而闊。可容巨船。即廈門灣別名。

答拓拉 【山峰名】
匈牙利北境之喀爾巴汗山系中之最高峯。今在捷克東北境內。

答拉法加 【岬角名】
爲伊比利安半島 (Iberian) 南部之岬角。在直布羅陀海峽入口之西北。西班牙加第斯軍港 (Cádiz) 之東南。一八〇三年。爲英將納耳遜大破法艦西。西班牙聯合艦隊處。

答格來司 【都邑名】
Douglas

爲英國明島 (Man) 東岸之一都會。有名之海水浴場在焉。

答那那里伏 【都邑名】
或稱安坦安阿里瓦 (Arkansas)。爲非洲法領馬達加斯加島之首邑。位於島之中央。爲千四百二十米之山地。氣候良好。附近爲產米地。

策勒村 【地名】
屬新疆省于闐縣轄地。今皆設縣佐於此。

筑後 【川名】
日本九州島(西海道)之第一巨川。爲日本三名河之一。上源有二。(一)發源瀨田山。曰杖立川。(二)源田久住山。曰秋津川。二川相會。曰三隈川。西流入筑後。曰筑後川。瀝涪水西南流。入筑紫灘。流長約八十七哩。流域爲九州最廣之平野。灌溉運輸之利頗巨。

猶太 【國名】
Judaea

一作如德夏。爲世界之古國。首都曰耶路撒冷。位於亞洲西部巴勒斯坦之南。古昔悉爲波斯埃及所征服。最後亡於羅馬。民族遂散處四方。世界大戰前爲土耳其所領。自土國分裂。國民運動復興。英吉利當其保護。

猶尼翁 Union 【羣島名】

一名合衆島。大洋洲羣島之一。島民種族日語。均似薩毛亞島人。全都爲英國所領。產椰子、乾核。

猶地亞 Ayrithia 【郡邑名】

爲暹羅國之舊都。曼谷以北。相距約四〇哩。位湄南河畔。王宮寺院。頗極壯麗。市街概在水上。與曼谷及老暹地方。交易最盛。

猶維尼 Juwini 【山名】

在今英領非洲坦噶尼加屬地（即舊德領東非洲）之一高山。高凡一六二〇呎。

猴破 【島名】

在渤海口。黑山島之北。

盛京 【舊省名】

即今奉天省。爲清初建都之地。嗣改爲陪都。清康熙五年。置盛京將軍於此。迨中日俄兩役以後。於光緒三十三年始分置行省。

盛澤 【鎮名】

在江蘇吳江縣西南六十里。地出綢綾。爲商賈輻輳之所。

勞山 【山脈名】

在山東省即墨縣東南六十里。當大海之濱。分大小二山。其脈縣互登萊半島。稱曰勞山山脈。爲泰山脈之東支。其南行至青島之東。突出海角。稱曰勞山頭。

勞奔 Laidon 【郡邑名】

瑞士之郡邑。去伯爾尼西南十餘里處。一三三九年。瑞人擊破奧軍於此。

勞開 【地名】

一作老開。又作老街。屬法屬安南。與我雲南省河口商埠。隔水相望。滇越鐵路自此東達安南之東京。

勞山澳 【海灣名】

在山東省墨縣之東南。一作羅山澳。又作牛山澳。

勞耳濱地 Rawalpindi 【郡邑名】

英領印度旁遮普(Punjab)州之一區。首邑同名。軍事上商業上之要地。

勞農俄羅斯 【國名】

俄國自一九一七年。大革命後。爲波爾塞奈克(Bolshevik)黨所建設。以莫斯科爲都城。一名蘇維埃(Soviet)聯邦共和國。

勝芳 【鎮名】

在直隸文安縣東北。位於大清河支流之中序河。玉帶河之間。民物殷繁。

順天

【舊府名】即今京兆區域。【郡邑名】朝鮮全羅南道東南海岸之一邑。漢順天澳。

順化 Hue 【都會名】

位法屬印度支那東海岸。爲安南國都。

城。今屬法國保護。距順化河口十里。四面有圍壁。要害堅固。

順安 【都邑名】

朝鮮平安南道之郡邑。平壤之北。有京義鐵路車站。出砂金及岩金等。

順州 【土州名】

屬雲南省騰越道。

順昌 【縣名】

舊屬福建延平府。今屬福建建安道。

在南平(延平)之西北。縣城瀕富屯溪與金溪會流之東岸。水運頗便。出產有砂糖、竹紙、茶、荳花生、藥材、松、杉、等。輸出閩侯及外省頗多。

順義 【縣名】

舊屬直隸順天府。今屬京兆區域。縣城據山臨河。平原多旱溫沙壤。農產有高梁、小麥、玉蜀黍、大豆、棉花。

順寧 【縣名】

舊為雲南省順寧府附郭首縣。今裁府置縣。屬騰越道。縣城介於東西鳳山之間。設有電報局、郵務局等。

順德

【縣名】清屬廣東省廣州府。民國初，屬廣東省粵海道。縣北有甘竹，與江門兩商埠。係同時(清光緒二十八年中英改訂條約)所開放。【舊府名】即今直隸省邢臺縣。濟順鐵路。由山東濟南通至此地。

順慶 【舊府名】

即今四川省南充縣。

順墨刺 Shumla 【都邑名】

布加利亞之郡邑。有礦產，兵器庫，也營。位於多瑙河與巴爾幹半島之間。為軍事上重要之地。

須水 【鎮名】

在河南省滎陽縣東境。距縣城四十餘里。鎮北有鐵鑛村。今通隴海鐵路。

須磨 【鎮名】

日本神戶市之西南九里許。為山陽線鐵路車站。前面海濱。風光絕佳。附近多古蹟。

須德 Zuyder Zee (Zuyder Zee)

【海名】

為南海之義。橫於荷蘭之西北部。灣入內陸。深僅七八呎。最深之所。不過三十呎。故不能容巨船。係一八二二年。由海嘯灌入而成。荷人於海岸築有長堤。以障海水。西北有法里西安羣島。羅列海口。

須厄爾佛 Buelva 【都邑名】

在西班牙西南部之一州。其海港臨大西洋。距塞維爾西南六八哩。輸出品多銅、水銀、及酒等。漁業亦盛。

須得斯匪爾 Hundersfeld

在英倫約克州之西部。為工業繁盛之都會。位曼徹斯特之東北二〇哩。新堡之石炭地方。人口稠密。棉、絹、羊毛、小機械製造、及製鐵業極盛。

項城 【縣名】

舊屬河南陳州府。今屬河南開封道。縣城位於頓水支流泥河之北岸。東南與沈邱。有舟楫可通。

鄭城 【縣名】

舊屬河南許州。今屬河南開封道。其地農產豐饒。附近漢水河。芝蔴之輸出頗盛。更由京漢鐵路之便。輸出於長江。其他各種貨物之集散亦盛。為鐵路交通之要地。

鄂城【縣名】

舊稱武昌縣。屬湖北武昌府。民國初改武昌。尋改今名。屬湖北江漢道。縣城東背山。為長江險要之一。

鄂喀○ka【河名】

在俄羅斯中央之河流。發源莫斯科之西南。東流經莫斯科。折而東北流。至厄內斯丹身哥羅。合於窩瓦河。長七〇〇哩。莫斯科市街。即在於河上。

鄂嫩 Onon【河名】

一作嫩嫩河。亦作幹羅河。古為成吉思汗發祥之地。在外蒙古東北部。發源肯特山。北流經西伯利亞之厄布楚。與石勒喀河會合。注入黑龍江。

鄂大瓦 Ottawa【都會名】

為北美加拿大之首邑。位聖羅連士河

北。美英皆駐之。我國總領事。亦駐於此。其聯邦議院。龐大舞廳。商業為村木集散之中心。有極大製材所。

鄂普路 Opoha【島名】

一作烏卜盧(Toul)。詳烏卜盧條。

鄂爾坤【河名】

源出外蒙古杭愛山北麓。東北流入土謝圖汗城。會圖拉河。又北流注入色楞格河。

鄂靈海【湖名】

蒙古語謂青為鄂。長為靈。以其海形長而水色青。故名。即星宿海之一。在查靈海東庫庫諾爾(青海)西南。形如瓠瓜。周三百餘里。為黃河上游。詳星宿海條。

鄂爾多斯【部落名】

在陝西長城外黃河河套之南。為內蒙古伊克昭盟之一部。七旗。分左右翼。今屬綏遠特別區域。

鄂爾敦堡 Oldenburg【國名】

德意志聯邦中之大公國。在德之西北

部。北臨北海。東瀕威悉河。南接哈薩威。西接厄姆登。首都同名。位於中央。

鄂霍次克 Okhotsk

【海名】在西伯利亞東北岸。由堪察加半島與庫頁島蝦夷島千島羣島連綿而成。當有水產。【港名】西伯利亞東海濱省之海港。南臨鄂霍次克海。

鄂穆斯克 Omsk【都邑名】

一作荷基斯克。在西伯利亞西部之一都府。在鄂穆河上。莫斯科之東一八〇〇哩。昔為俄國殖民地。遺流罪犯於此。自俄國大革命後。一九一九年。為庫爾德克所據。建立政府。後為過激黨所敗。今屬蘇維埃俄羅斯聯邦。

鄂莫特爾曼 Omdurman【都邑名】

為阿非利加洲埃及蘇丹之一都邑。在昔尼羅河與白尼羅河之會合點。隔河與喀士穆(Khartoum)相對。居民殷繁。昔英將戈登戰死於此。

鄂爾霍楚克 【山名】

在新疆北部。準都諾山半高峯之謂。額米里河出其西。

鄆縣 【縣名】

舊屬陝西鳳翔府。今屬陝西關中道。縣城在渭河南岸。南有斜谷關。諸葛武侯。曾由此以取郿縣。西南有五大原。為諸葛出師身死之地。

鞏城 【縣名】

舊屬山東省曹州府。今屬山東省濟寧道。縣城北臨雷夏澤與獨山湖交通之支流。

循化 【縣名】

舊稱廣。屬甘肅西寧府。今改縣。屬甘肅西寧道。住民多番種。有生番五十二族。熟番十八族。

循禮村 【土司地名】

屬雲南省騰越道。

復縣 【縣名】

舊為州。屬盛京省奉天府。今改縣。屬奉天省東邊道。有師範學校。商業

頗盛。附近酒業盛旺。壤內林家屯。王家屯等處。並產煤鐵。城之附近。自得利寺一帶。多古戰場。

復州澳 【海灣名】

在奉天蓋州澳之西南。即復州之西南。復州河入海處也。

結古 【地名】

在青海南部。為玉樹土司地。當四川、西藏入藏之孔道。每歲由四川雅州一帶。運輸茶葉。銷售於拉薩及各番族者。皆由此道。

結安 【舊土州名】

屬廣西省賓海道。今與鎮邊、信會、都結三土州合併。改為鎮邊縣。

結露 【山脈名】

亦稱雙露結山。在雲南文山縣西北。幹展東通於廣南附化二府間。又東為十萬大山。為兩廣之分界。其在廣西北流縣境者。曰句漏山。又東至珠江西岸而盡。

絳州 【舊州名】

即今山西省新絳縣。

絳縣 【縣名】

舊屬山西絳州直隸州。今屬山西河東道。縣城東南二面多山地。物產以棉布為著名。

拾爾孫 (Klerson) 【都邑名】

俄羅斯東南部之都市。位於地尼伯河上。距彼得羅堡六十哩。材木及釀酒、石鹼、羊毛等之商工業甚盛。

給里馬內 (Quilmane) 【港名】

非洲東岸葡屬地。在贊鼻齊河上。

絕影 【島名】

朝鮮釜山浦東南之一島。周圍四十二里。

疏附 【縣名】

舊屬新疆疏勒府。今屬新疆喀什噶爾道。在烏爾奇蘇河北。與疏勒隔河相望。英俄及波斯阿富汗等國商貨。皆萃於此。為西域繁盛之區。且為邊防之門戶。光緒二十年。與俄人議訂條約。開為通商埠。有俄國領事。英國

商務委員駐其地。

疏勒 【縣名】

舊爲府。屬新疆省。今改縣。爲新疆喀什噶爾道治。位於烏爾其河之南

岸。

巽他 Sunda

【羣島名】爲南洋羣島四部之一。由蘇門答刺、爪哇、婆羅洲、西里伯諸大島。及其附近諸小島組合而成。分爲大巽他、小巽他二部。自十六世紀後。爲荷蘭兼併。今惟婆羅洲一部分屬英。○【海名】橫於佛羅理島之北。西里伯島之南。爪哇海之東。○【海峽名】介於蘇門答刺島與爪哇島之間。

越城 【嶺名】

爲五嶺之一。在五嶺中位於最西者。當廣西興安縣北七里。亦名始安嶺。又名臨源嶺。因臨湘粵二水之源。故名。

越密 【縣名】

舊縣。屬四川寧遠府。今改縣。屬

四川建昌道。縣城位於大渡河之支流。東西南三面。皆山脈環繞。交通不便。

越王城

○【山名】一名越王峰。在浙江蕭山縣西九里。其山中阜四高。宛如城堞。故亦名城山。風景絕勝。上有寺廟。山半有洗馬池。其前兩崖對峙。謂之馬門。相傳吳王闔閭投越。勾踐保此以拒吳。○【城名】在浙江紹興縣東南十二里。會稽山之陰。春秋時越子以甲楯五千。棲於會稽。即此。

粵海

○【道名】屬廣東省。原名廣德羅道。民國改置。治番禺縣。轄縣三十。番禺、南海、順德、東莞、從化、龍門、台山、增城、香山、新會、三水、清遠、寶安、花、佛岡、赤溪、高要、四會、新興、高明、廣寧、開平、鶴山、德慶、封川、開建、恩平、羅定、雲浮、鬱南。於民國十年。道已裁撤。○【海名】即我國南海之別稱。以其位

兩粵之南。故名。

粵漢 【鐵路名】

自廣東省城起。經湖南湖北兩省城以迄漢口。長三千四百餘里。現正分段建築。北段已由武昌通至湖南湘潭以南。與株萍路相接。南段已由廣東省城。北達曲江。惟其間因五嶺之間隔。開鑿非易。故尙未全部告成。此路將來實爲貫通中國南北一大幹路。

幾內亞 Guinea

○【地方名】在非洲西海岸。週抱幾內亞灣。分上下二區。上幾內亞爲里比利亞共和國及英法二國領土。而英之領土獨多。下幾內亞爲德領喀麥隆。大戰後爲英法分管。其他法領剛果葡領安哥拉。或并比領剛果國爲四部。○【海灣名】爲幾內亞地方一大海灣。○【海峽名】爲幾內亞地方一大海峽。○【火山名】夏威夷島中之火山。

皖水 【河名】

發源安徽潛山縣北境。右合潛水長河。

東南流。分數支流而入大江。

黑人 Negro 【河名】

譯名內格羅河。爲巴西亞馬遜河之源之一。發源於哥倫比亞之東部。東南流入巴西境。注入亞馬遜河。

黑山

○(縣名)原名鎮安。屬陝西省新民府。今更名。屬秦天省遂濟道。縣北有小黑山關。故名。京秦鐵路。在其南通過之。出產有豆米麥等。縣內設有電報局、郵務局等。○(Mountain)【國名】即門的內格羅國。門的爲山之義。內格羅爲黑之義。故一名黑山國。詳門的內格羅條。○(Black Rock)【山名】在英國紐約州之西北。瀕伊利湖畔。○(羣島名)在江東面海中。其山東北約二十餘里。共五六小島。其著者爲南魚山、北魚山、白礁。居民均屬人。以捕魚爲業。

黑石 【嶺名】

在直隸蔚縣、廣昌二縣之間。長百四

十里。即古之飛狐道。石黑如鐵。堅削上壁。

黑村 Black Country 【地方名】

爲德意志上西里西亞之別稱。因其地爲歐洲煤礦最富之區。故有是名。

黑河

○(道名)屬黑龍江省。清季設黑河府於此。今改置爲道。治瑛瑛縣。轄縣四。設治局二。瑛瑛、呼瑪、嫩北、莫河。及烏靈設治局。綏東設治局。

○(舊府名)舊治在今黑河道瑛瑛縣北七十里之大黑河。民國二年。併入瑛瑛縣。土名黑河屯。又曰大黑河屯。詳黑河屯條。

黑海 Black Sea 【海名】

在俄羅斯之南。亞洲土耳其之北。面積一六三七一一方哩。俄國沿岸。有敖得薩、塞貝斯托波爾、及波約、巴統等良港。土耳其沿岸。有昔奴魄、斯庫達里等港。而博斯普魯斯海峽。若士坦丁橋塔。即扼於其南口。海中

絕無暗礁。惟冬季風浪頗大。

黑森 Hesse 【國名】

在德意志西南部。位巴登州之北。爲德國聯邦中之一大公國。首府曰達摩斯塔 (Darmstadt)。

黑龍 【山名】

在長城外獨石口東北。今其地稱九龍灘。爲潮水發源之地。

黑山礁 【地名】

在奉天省之大連市外約十里。相傳昔有限屋於海濱。化成黑石。故名。風景佳勝。自大連歸日本租借後。其地遂由日人更名爲星之浦。復植樹建館。並通電車。以便遊人。

黑水寺 【鎮名】

在陝西省鄜縣。崑崙甘肅。地勢遼闊。現擬設縣依於此。

黑河屯 【地名】

屬黑龍江省瑛瑛縣。地當黑龍江右岸。亦稱大黑河濱。土名薩哈連島拉。隔江與俄屬海蘭泡相對。實爲邊疆重鎮。

黑勒那 *Blacka* 【郡邑名】

爲美國西北部蒙大拿州之首邑。位落橫山脈西側。附近產金礦。爲工礦業之中心點。

黑蒙斯 *Halys* 【河名】

小亞細亞中部的河。延長四五〇哩。注入黑海。

黑龍江

●省名爲我國東北三省之一。地當黑龍江流域。故名。或簡稱黑省。北東西三面。皆與俄領地毗連。南及東南。接奉天吉林二省。西南接察哈爾及外蒙古。爲我國東北邊疆之區。轄道三。縣三十四。設治局七。協領轄地一。此外呼倫貝爾轄區一。①【水名】爲我國黑省與俄屬阿穆爾州之交界水。上源有二。曰鄂嫩河（即石勒喀河）曰克魯倫河（黑龍古納河）。皆出外蒙古肯特山。下流全在俄境。注入韃靼海峽。流長七千五百里。下

流一千三百五十里間。可行人亦十二尺之大汽船。②【城名】即今黑省理縣縣治舊稱。

黑龍哈 【鎮名】

在陝西兩縣。西距延安田縣之驛道上。市鎮頗盛。

黑龍井 【鎮名】

在雲南省鹽興縣。相傳唐時有李某牧黑牛於此。飲水於池。肥澤異常。勝之亦皆湧泉。乃鑿井取之。以其爲黑牛探獲。故名。

黑德倭斯 *Badkash*

●【地方名】或作黑札斯 *Badkash*。在阿剌伯半島西岸。紅海之濱。爲回教起

原之地。麥加及麥地拿兩聖地在焉。②

【國名】爲世界大戰後新興之王國。當阿剌伯半島沿紅海岸之一帶狹長地。

即黑德倭斯地方及土人部落。總稱爲漢志王國。協約以其參戰之功。共承認其獨立。英當保護之任。

黑塞哥維那 *Herzegovina* 【地

方名】

一作漢時俄維那。爲奧地利東南部之一州。原屬土耳其。自一九〇九年。爲奧所併吞。土地肥沃。植草爲重要產物。其他有玉蜀黍。麥類。及葡萄等。至一九一八年。巨哥斯拉夫國成立後。遂改隸之。

黑爾姑耳斯 【山名】

在大洋洲之巴布亞島（新幾內亞）。爲該島山脈之最高峯。近年始發見。高度達三萬二千呎。較喜馬拉亞山之嶺非爾峯。尙高三千呎。堪稱爲世界第一高峯。

閩行 【鎮名】

屬江蘇上海縣。溯黃浦江東南行。七十三里。航行便利。市況繁盛。土產棉花。今瀾閩南稻長途汽車。已通至此。

間島 【地方名】

在吉林省東南。當圖們江北岸之沿江灣地。形似半島。長約三百哩。寬六

十哩。穴爲墾土 Kento 譯音之訛。當清光緒初年。韓人越境私墾。清廷曾立十字界碑於鴨們江岸。曰華、夏、金、壽、國、河、山、齊、礪、長。並日本條約。認稱此土爲兩國未定之界。至清宣統元年。乃立界約。仍准韓民墾居其地。並開放汪濟。延吉等地震南埠。今韓人盡亂運春。日本有派兵進駐之事。

開化

【縣名】舊屬浙江衢州府。今屬浙江金衢道。縣城位於衢港支流馬金溪之左岸。縣城之北有馬金嶺。東西二面。皆山脈環繞。南部溪流。不便行舟。坎交通維艱。【舊府名】屬雲南省。今廢府。改爲文山縣。

開平

【縣名】舊屬廣東肇慶府。民國初。屬廣東粵海道。【鎮名】土名開平寨。在直隸灤縣西南九十里。與唐山接近。有著名之煤礦。距離約二里。

開江

通京奉鐵路。舊有城障。周約三里。今已頽廢。城中有劉倫鎮守使行署。【縣名】舊爲四川新寧縣。今改置。屬四川東川道。在茂縣之西北。縣治東有開江。故名。【水名】源出開江縣東之雲山坎。山溪諸水。多匯流於此。又東入開縣界。合於潯江河。又東南入雲陽縣界。注入長江。

開封

【地名】屬河南省。原名魏東道。今改置。治開封縣。共轄三十八縣。開封、陳留、杞縣、通許、尉氏、洧川、鄆陵、中牟、蘭封、禹縣、密縣、新鄉、商邱、寧陵、鹿邑、夏邑、永城、虞城、睢縣、考城、柘城、淮陽、商水、西華、項城、沈邱、太康、扶溝、許昌、臨潁、襄城、鄆城、長葛、鄆縣、繁陽、河陰、繁澤、汜水。【舊府名】舊屬河南省治。今廢府。其舊治改爲開封縣。【縣名】舊屬祥符

縣。爲河南省治。現改今名。仍舊省治。開封道尹同駐焉。在黃河之南二十里。鄭縣之東。鐵路約四十哩。附近一帶平原。地質瘦瘠。雨量稀少。農產物有麥、芝麻、落花生、高粱、粟等。地沿隴海鐵路。開徐、汴洛二棧。交會於此。故交通頗便。城內設有製造局、電報局、郵務局、電燈公司、高等師範學校、中學校、等。

開欄 【鎮名】

屬山西省文水縣。當汾水支流之文峪新營兩河發源之地。時有氾濫之患。現設縣佐於此。專管水利事宜。

開城 【都邑名】

在朝鮮漢城西北三十八哩。爲朝鮮第二都會。一曰松都。有開京、松京、中京之名。高麗王氏四百年之舊都。有朝宮址、神社、及葛風身之彩霞洞等。物產有人參。輸入我國者甚多。

開建 【縣名】

舊屬廣東肇慶府。民國初。屬廣東粵

海濱。縣城溯黃江之右岸。水路上航
運至廣西之賓縣。下就可達封川。

開原 【縣名】

舊屬盛京省奉天府。今屬奉天省遼瀋
道。城據哈達河與薩河合為萊赫河處。
南業尙屬。漢高句麗故城在焉。城東
南側。有著名之石塔寺。爲八角形。
高十五丈。中供佛像。相傳述自唐代。
縣東有威遠堡門。爲通吉林之要衝。
城內鑛產甚多。有金、銅、鉛、及石
炭。

開都 【河名】

一名海都河。發源天山南麓。經新疆
焉耆縣西。注於博斯騰淖爾。又東南
流爲裕輪都斯河。更東南流。注於塔
里木河。群海都河俟。

開通 【縣名】

土名七井子。舊屬盛京沈南府。今屬
奉天沈昌道。本內蒙古科爾沁右翼前
旗地。扼洮遼之衝。爲洮南之南衛。
開魯 【縣名】

本內蒙古札魯特阿魯科爾沁等旗地。
舊屬縣。舊屬直隸赤州府。今改屬熱
河特別區之熱河道。

開縣 【縣名】

舊屬四川夔州府。今屬四川東川道。
縣城位於長江北岸之小支流。陸路西
南。可通至萬縣。

開尼亞 Kenya 【山脈名】

爲非洲東部之山脈。盤旋於尼安薩湖
之東北。高聳逾五千六百米。

開伊羅 Cairo 【都會名】

或譯該羅。埃及國之都城也。瀕尼羅
河口。爲非洲第一大都會。英之三〇
政策。蓋將由南非之開普墩。建築鐵
路。經開伊羅。而達英領印度之加爾
各答焉。

開普墩 Capetown 【都會名】

或譯地角市。或譯開普城。爲開普礁
民地之首邑。英領南非洲之重要都會
也。南非聯邦議會。即設於此。吾國
有領事駐焉。

開斯土桑 Custer 【都會名】

爲意大利威尼士 (Venice) 州之一
邑。古時常爲戰爭之地。

開普殖民地 Cape Colony 【地
方名】

當非洲之南端。一稱好望角殖民地。
北至荷蘭日及納塔耳。爲英領南非聯
邦之一。其重要輸出品爲羊毛、呢絨
羽、金剛石等。

開山 【島名】

朝鮮南海之一島。屬慶尙南道。昔朝
鮮與日戰。韓將李舜臣以此爲海軍根
據地。

壺頭 【山名】

在湖南省桃源縣西二百里。當沅水沿
岸。山勢險峻。山下沅水中有石灘。
險惡難行。漢時爲五溪蠻所據。馬援
征之。戰死於此。

壺關

【縣名】舊屬山西路安府。今屬山西
冀寧道。縣東南百四十里。爲大河口。

其北爲玉峽關。卽古羊腸坂。均通河南林縣。●【山名】在山西長治縣東南十三里。延袤百餘里。巖徑險狹。形如釜口。漢曹叡並口闢於此。

壹岐 Yikihima 【島名】

在日本西兩海中。形勢險要。與對馬島對峙。

壹麥敦敦 Timiden 【海港名】

荷蘭北部之一海港。面北海。

壹黎馬尼 Ilimani 【山名】

南美玻利維亞之一高山。

壹耳略斯敦 Ilkeston 【都邑名】

英吉利諾定昂州之都邑。東臨特里塔河。南接諾定昂。西接提耳法。北鄰南達爾。

塔水 【水名】

亦作梨水。湧會與圖作清水。源出陝西佛坪縣。循秦嶺南麓。西流折而東南。經城固縣入於漢。

琵琶琵琶 【湖名】

一名淡水。又曰志賀海。在日本本州島中部。爲全國第一大湖。以狀如琵琶。故名。面積約二百七十餘方哩。湖中有竹生諸島。西南沿岸。有近江八景之稱。風光秀麗。爲日本名勝之一。

瑄頭 【鎮名】

在福建連江縣城隍路十五里之地。位於連江下流北岸。船舶每於此碇泊。

琦碌 【地方名】

在廣東汕頭埠之東岸一帶地。有英法德日等領事署。爲外人居留地。

進賢 【縣名】

舊屬江西南昌府。今屬江西豫章道。境內產煤鐵二礦。

廈門

●【道名】屬福建省。在閩海運道之西。治思明縣。轄縣十有二。莆田、仙遊、思明、晉江、南安、惠安、安溪、同安、永春、德化、大田、金門。●【島名】舊爲福建廈門廳治。今爲思明

縣治所在。水深風靜。利於碇泊。葡荷牙曾經營此地。英國西班牙繼之。開港以來。貿易甚盛。自臺灣割讓。輸出之茶。爲其所奪。故商業頓衰。通有海底電綫。南京條約。開爲商埠。爲五口通商之一。惟本島居住外人甚少。對岸鼓浪嶼。各國領事駐焉。

廈程馬 【鎮名】

浙江東陽縣東北之一鎮。地頗繁盛。

斯丹福 Stamford 【都邑名】

在英吉利之諾爾桑波頓州及林肯爾州間之都邑。

斯巴達 Sparta 【都邑名】

位於希臘之摩利亞半島南部。爲希臘古代歷史上有名之地。嘗與雅典競爭文化。

斯加立 Skahiz 【都邑名】

今捷克國波希米亞之東北一小都邑。在巴拉克之東北七三哩。一八六六年。普軍擊破奧軍之地。

斯坦利 Stanley 【瀑布名】

一作此爾利。爲非洲中部剛果河盆
之所成。二百哩開。急流不能通航。

斯華西 Swansen 【海港名】

美吉利業底之海港。此同名之灣。製
造銅鐵器皿。

斯普利 Spree 【水名】

德國中部之一河。源出撒克遜東北。
流經柏林東南。與斯得河交匯。

斯德丁 Stettin 【海港名】

爲德國三大自由市之一。港近斯得河
口(Oder)。稱柏林之東北門戶。麥粉
之出產風潮。

斯尼次培根 Spitzbergen 【羣島名】

在歐洲之北。地處北冰洋。世界大歐
洲最北。英、德、瑞典、挪威、所競
爭。迄德既戰敗。俄亦放棄該地。和
會乃以此羣島劃歸挪威。並承認其有
業主權。惟各國仍得於其地自由貿易。

斯丕羅亞 Spina 【海港名】

意國海峽鐵橋所云。

一作斯披黎。在意大利西北海岸。位
於加拉拉之西。南臨里古利安(Liga-
ria)海。爲意國第一軍港。有兵工
廠。造船廠。船塢等。設備完全。

斯多拉森 Stralsund 【港名】

德意志北部之重要港。與波羅的海中
之普根島相對。產砂糖。電燈具等頗
多。並爲著名之商業地。

斯波利日 Spilgen 【隧道名】

瑞士阿爾卑斯山中之一峽路。高六五
九五呎。一八二二年。始穿隧道而便
交通。

斯波拉第 Sporades 【羣島名】

多島海中之一羣島。最大者曰美齊列。
斯庫台里 Skoutari

斯庫台里 Skoutari 【都邑名】

在亞爾巴尼亞(Al-
bania)北部。舊屬土耳其。巴士戰爭
後。改屬亞爾巴尼亞獨立國。其地頗
亞得里亞海。工業爲織物。造船。輸
出有羊毛。玉蜀黍。皮革等。(乙)爲
亞洲土耳其都邑。隔博斯普魯斯海峽。

與若士坦丁堡相對。產絲棉織物。皮
革等。(乙)湖名。即亞爾巴尼亞斯庫台
里之大湖。

斯特及得 Stawart 【島名】

在新西蘭三島中。最南而又最小之島。
隔福維奧克斯海峽(Foveaux)與南
島相對。島內多山岳。植物繁茂。產
砂鐵等。近海多魚類。

斯塔完格 Stavanger 【都邑名】

一作斯塔那格爾。在挪威國之西南海
岸。輸出魚類甚富。爲重要之港。

斯塔諾威 Stanovoi 【山脈名】

又譯斯塔諾尼威。其脈斜互俄屬西伯
利亞東境。沿鄂登次克海岸。屈折向
西南。南與外興安嶺之脈相接。平
均高約三千呎。其最高峯達六千呎以
上。四時兼雪。

斯多德牙爾 Stuttgart 【都邑名】

在德意志之西南部。爲德國聯邦瓦敦
堡王國之首都。在萊因河支流尼卡河

時 (Cekar)。有傳梅爾佐者名。巴黎及維也納間之鐵道幹線通過之。製造裝飾品、及樂器。爲世所知名。

斯拉伏尼亞 Slavonia 【地方名】

在匈牙利西南之一部。與哥羅地亞 (Croatia and Slavonia) 同爲領地。自一九一八年。巨哥斯拉夫新王國成立後。即併入巨哥魯領。

斯根得拉巴 Secunderabad 【都邑名】

在印度德干高原中部。海得拉巴都城之北七哩。有英兵二萬駐此。以海得拉巴國王領土一部之稅。供其費用。

斯特拉斯堡 Strassburg 【都邑名】

一作斯多拉堡 (Strasbourg)。在德意志西南部。世界大戰前爲德領區爾薩斯省屬之首府。今屬法屬西。源來因河西岸。爲世界最盛城市之一。跨米蘭河兩岸。圍以要塞十七所。又常交

通上要衝。商業最盛。

斯特羅波利 Stromboli 【島名】

爲地中海之一小島。位於西西里島之東北。當一九二一年。島內之火山。曾噴火爆炸。居民咸遷於西西里島。

斯維播爾克 Svealand 【島名】

在俄羅斯芬蘭灣口之小島。建有鐵臺。稱爲歐北之「直布羅陀」。

斯德哥爾摩 Stockholm 【都邑名】

歐洲瑞典國之都城也。當瑞境東海岸。跨有九小島。風光明媚。王宮又絕壯麗。

斯摩稜斯克 Smolensk 【都邑名】

在俄羅斯莫斯科之西南二四四哩。位於地尼泊河畔。爲俄國之一都會。一八一二年。拿破崙曾大敗俄軍於此。

斯脫利敦斯克 Strelitzsk 【都邑名】

西伯利亞外貝爾州之都市。尼布楚

之東北五〇哩。有病院及各種製造所。爲西伯利亞鐵路之要站。一九〇一年所開通。

斯堪的納維亞 Scandinavia 【半島名】

在歐洲西北境。介大西洋與波羅的海之間。狀如筭扇。面積之大。位歐洲第一。世界第三。位於半島之上者。爲瑞典挪威二國。

斯隆基爾拉克 Skager Rack 【海峽名】

介於日德蘭半島與瑞典挪威之間。丹麥與瑞典二國。隔海相望。世稱爲丹麥之鐵海峽。於波羅的海北海波浪衝合處。設有燈塔。爲軍事樞要之地。

斯瓦斯堡盧得斯達 Schwantzig Radoistadt 【國名】

德意志普魯領國之一。在歐法特府之南。極隱匿之北。面積狹小。人口不及一萬。

砒石

●【鎮名】在浙江海鹽縣之城北五十里。地當沈山及紫微山之間。今通甌杭甬鐵路。●【港名】在河南省孟津縣西二十里。爲黃河津濟處。●【縣名】在河南歐陽東南七十里。古稱硤石場。又爲硤石關。古之防慶關也。東通瀘池。西通函谷。地勢頗形重要。與臨海軍站之觀音堂。相距二十餘里。

詔安

●【縣名】在福建漳州府。今屬福建汀漳道。●【海灣名】在福建詔安縣之東。外臨南海。灣內島嶼林立。以銅山島、南澳島爲最大。爲閩粵海疆之門戶。

彭山

●【縣名】在四川省眉州。今屬四川省遂寧道。縣城瀕岷江左岸。溯江而下。通眉山、普神、樂山等縣。

彭水

●【縣名】在四川省酉陽州。今屬四川省東川道。縣城位烏江支流都江之南岸。陸

路東北通黔江縣。水路南下。達貴州之沿河縣。

彭公

●【湖名】在西藏西陲。跨入印度克什米爾境。橫廣縱狹。土人稱爲哥木克那喇合湖。即明湖狹長之意。

彭加

●【島名】在蘇門答刺島東方海岸。東南與比利教島相接。同以錫之出產著名。爲荷蘭所領。

彭亨

●【國名】在馬來半島之東岸。舊爲一酋長國。一八九六年。與英國結保護條約。遂爲新加坡英國之駐在知事所管轄。地產金錫。其他金屬、鴉片、稻等。

彭門

●【山名】在四川彭縣西北。兩峯相對立如關。故名。

彭城

●【鎮名】爲直隸磁縣所轄。以磁器著名。並產石炭。煤質極佳。稱爲大白炭。山陵

叢雜。現擬設縣於此。

彭澤

●【縣名】在江西九江府。今屬江西澤陽道。城當長江南岸。遷高駁下。與小孤山相倚角。爲江防要隘。東扼馬當山。西憑彭郎磯。形勢險要。古來用兵必爭之地。

彭縣

●【縣名】在四川成都府。今屬四川西川道。城內有龍興寺。甚爲著名。

富川

●【縣名】在廣西平樂府。今屬廣西桂林道。城內近年發見煤礦。炭質甚佳。已從事開採。

富山

●【郡邑名】日本北陸道之一縣。位神通川右岸。市街繁盛。多賣藥商。北陸鐵道達於本市。距東京四三七哩。

●【海灣名】在日本富山縣之東北。能登半島突出。海水退環。成一大灣。富士

● **Utsuyama** 【山名】在日本本州島

中部。其高度為全國第一（今以臺灣新高山為第一）。上有噴火口。為火山遺跡。以名聲聞於世。其脈來自太平洋。為日本三大火山脈之一。①【水名】在日本東海道。為甲斐之釜無吹笛。三川之合流。繞身經山東麓。東南流入駿河臺灣。幹流長凡百三十餘里。為日本三急流之一。②【沼名】日本駿河駿東郡。足高山之南麓。一名浮島沼。

富屯 【溪名】為閩江之第二源。出福建光澤縣南黃土關。東南流。右會金溪。東會沙溪。

富水 【河名】源出湖北通山縣南之大湖山。曲折東流。經陽新縣東。至富池口。注入長江。

富平 【縣名】舊屬陝西省西安府。今屬陝西省關中道。縣城位於渭水支流沮水之右岸。

西北通至福縣。

富民 【縣名】

清屬雲南省雲南府。民國初。屬雲南省漢中道。南距昆明八十五里。市街沿大富河之兩岸。產玉蜀黍。

富江 【水名】

在廣西富川縣東。源出縣北四十里之桃母巖。一名豐江。南流為賀水。縣以此名。

富州 【縣名】

舊稱縣。屬雲南廣南府。民國初。改縣。屬雲南蒙自道。縣城瀕西洋江支流之南岸。水運以小舟可通至勐發。與廣西交通。陸路西北達廣南。

富安 【鹽場名】

在江蘇東臺縣城之東南六十里。市況尚佳。產鹽甚多。

富春

①【江名】在浙江富陽縣之南。交通頗便。②【山名】在浙江桐廬縣西。後漢嚴光耕此。前臨富春江。江側有灘。

曰嚴陵灘。為嚴光游釣處。今山邊有石。即嚴子陵釣臺。

富國 【鹽場名】

屬山東昌邑縣。其地距海水較遠。掘井汲水以製鹽。

富陽 【縣名】

漢為富春縣。清屬浙江杭州府。今屬餘塘道。城瀕浙江西北岸。江流至此。一名富春江。出產有竹及紙等。

富順 【縣名】

舊屬四川敘州府。今屬四川永寧道。縣城在沱江右岸。有自流井。以產鹽名。鹽井所在地。面積廣五百方里。每年產額值二百五十萬元。

富錦 【縣名】

土名富克錦。清季置縣。屬吉林臨江府。今屬依蘭道。位於松花江之南岸。自昔為靺鞨人所居。清為黑斤人本部（黑斤即赫哲）為靺鞨之管轄。樸肯窩集之山脈。沿縣南界而東北走。故城內江濱之地。盡屬平原。可供耕墾。

失險以東。惟此處實。
富貴角 【角名】

臺灣臺北之美角。角頂低平。設有燈塔。光達十九哩。

富爾其福 [Fouleoun] 【山名】

新挪威之西海岸。其最高頂。高於海面五七九〇呎。

富利特列克紹得 [Fredrikshald] 【郡邑名】

一作特列特立爾爾特。在挪威之東南部。建有城堡。外設軍港。臨克利斯底亞納灣。一八一七年。瑞典王查爾士。據取於此。故著名。

斐吉 [Fiji] 【羣島名】

屬大洋洲英拉尼西亞。當蘇希布列得羣島東北。大小凡二百五十五島。自一八七四年以來。歸英國管轄。

傅家甸 【鎮名】

在吉林哈爾濱之中東鐵路以東。市肆林立。工礦極比。為哈埠最繁盛之處。附近有公園在焉。

舜江 【水名】

一名東小江。源出浙江省浦陽江。東北流經於曹鎮江。曹鎮上承浦陽之支流。故亦蒙東小江之稱。

最上川 【水名】

在日本本州西村山郡。流長百五十哩。下流可航舟楫。灌溉運輸。均稱便利。

殼角 【地角名】

一作靜子頭。在山東威海城之北。東北伸入海之一小阜。

牌拿拉 [Ponala] 【郡邑名】

澳洲東南邦維多利亞州之一邑。在新金山之東北。有鐵道相連絡。

游山 【羣島名】

在浙江鎮海口外。虎門山之東北。分為大小游山。其間沙道淺礁相屬。為甬江口北之屏障。

十三畫

愛來 Eylan 【鎮名】

在普魯西亞哥尼斯堡 (Konigsberg) 附近。普魯被俄會爭戰於此。

愛宕 【山名】

在日本山城野務。京都之西北。高三二一尺。頂上有愛宕神社。別稱磯山。

愛琴 Aegean 【海名】

一名多弗海。在歐洲希臘東南。海中有無數之島嶼。互於小亞細亞西岸。故名多弗海。南與地中海相通。

愛爾 Eire 【湖名】

為澳洲南澳大利亞之鹽湖。本作耶亞湖。東有科比河及瓦布頓河注入之。昔英人約翰愛爾所發見。故名。

愛丁堡 Edinburgh 【都邑名】

一作查丁堡。為蘇格蘭首府。在兩斯灣南岸二哩之地。鐵路距離者三九三哩。距格拉斯哥四八哩。地據邱陵。

風景秀美。有著名之大學。為英國學術之淵藪。出版業甚盛。釀造麥酒亦著名。

愛克里 Acre 【都邑名】

為巴勒斯坦 (Palestine) 一小都會。自一八九年起一九二二年。十字軍之役。為歐洲軍所包圍。遂陷落之。

愛爾蘭 Ireland 【島名】

一譯作阿爾蘭。位於英倫之西。合大不列顛島。共為英領。總稱為大不列顛愛爾蘭合衆王國。世界大戰後於一九一九年。迄一九二一年。圖謀獨立。屢與英抗。今英愛協和。承認為自由聯邦。

愛比勒斯 Epirus 【地方名】

一作伊庇路斯。介於希臘之西北埃及阿爾巴尼亞之東南境。分南北二部。南屬希臘。北屬阿爾巴尼亞。自世界大戰後。希臘通佔北部之愛比勒斯。在英國瓦域希爾 (Waleshire) 之

山。

愛沙尼亞 Esthonia 【國名】

為俄羅斯新興共和國中之最小者。位於芬蘭灣南岸。舊為俄國波羅的省之一部。民族為愛士斯 (Eston) 種。與芬蘭同種。故新國成立後。芬蘭當加以協助。

愛克諾穆 Eknomos 【山名】

在西西里島之南海岸一丘陵。

愛斯拉朋 Esleban 【都邑名】

在德意志撒遜州。一礦業繁盛之都會也。距哈爾西北二四哩。來比錫之西北三〇哩。為路得之生地。

愛來脫利亞 Eberia 【都邑名】

在希臘塞里亞島中之一都會。

愛第隆台克 Adirondak 【山脈名】

在美國紐約州之東北。為此州最高山脈。其中以麥爾基 (Marcy) 為最高者。高約五千呎。

愛斯基馬爾德 Esquimalt 【海

港名

在加拿大之西南部。當溫古華島南岸。為太平洋岸之良港。且為軍事上之要地。英國太平洋艦隊。集中於此。

意溪 【鎮名】

一名意溪。在廣東潮安縣東北。即唐林意縣地。今為潮汕鐵路之起點處。

意大利 Italy

【國名】一作義大利。為歐洲獨立王國。佔有意大利半島全部。是國古時為羅馬帝國。即漢書所謂大秦國是也。盛時。屬地跨歐亞非三洲。厥後列邦分裂。勢久不振。其再統一而為今日之意大利王國。距今不過五十餘年。自一九一四年之大戰。參加協約。其結果遂一躍而躋五大強國之列。東則割取奧國之亞得里亞海沿岸之地。北則取之羅爾州。近更管領何牙利之早辦一帶。國勢驟盛。【半島名】在歐洲南境。為南歐三大半島之一。狀如長靴。伸入地中海中。面積之大。居

歐洲第四。世界第十。查國在焉。
意拉波 [Etna] 【火山名】

一作厄爾布新。南極地方維多利亞地之活火山。高約一三三六七呎。

意領索馬利蘭 Italian Somali Land 【地方名】

位於非洲東部。東南沿岸。臨印度洋。北接亞丁灣。為意領非洲殖民地之一部。意政府每年與以補助費。以圖其發達。

惹米斯

James Bay 【海灣名】北美洲哈得遜(Hudson)灣之南部。共長二百八十哩。闊百五十哩。James River

【河名】北美洲勿爾吉尼亞(Virginia)之河。河長四百五十哩。為重要之河流也。James Palace 【宮名】英國倫敦聖得惹米斯公園(St. James Park)附近之一偉大宮殿也。

惹米斯敦 Jamesown 【港名】

聖赫勒拿島(St. Helena)之港。

威恩 【縣名】

舊屬廣東省崖州。民國初。屬廣東省瓊崖道。在海南島之西隅。北黎港之南。黃流市之北。西面臨海。地質肥沃。

愷撒維廉地 Kaiser Wilhelm's Land 【地方名】

舊為德領太平洋羣島中之新幾內亞之一部。意謂維廉帝之土地。自一八八四年。為德國之保護地。至一九一九年。世界大戰後。總利會議決。委任澳洲聯邦管理。產物有椰子。西穀米。竹。黑檀。及其他樹木。為本島之富源。又產棉。煙草等。

綏化 【縣名】

舊為黑龍江綏化府治。今改縣。為黑龍江省綏化道道會。土名北園林子。城瀕呼蘭河支流深河北岸。為清季新開闢之地。街衢整齊。多大商巨賈。商業殷盛。輸出品為豆類。大小麥。豆油。麻油。豆粕。麥粉等。

綏中 【縣名】

舊屬盛京省錦州府。今屬奉天省遼瀋道。南接通京奉鐵路。當奉天入直隸之要衝。物產以梨及高粱爲主。

綏江 【縣名】

舊爲雲南昭通府永善縣轄境。民國新折置。初名靖江。尋改今名。屬雲南漢中道。在本道之最北部。位金沙江東南岸。北與四川相接。

綏定 【舊府名】

即今四川省達縣。

綏定 【縣名】

舊爲新疆省伊犁府附郭首縣。今裁府留縣。屬伊犁道。城富伊犁河北。本省未改行省以前。此地實爲政治中樞。清咸豐元年中俄條約開爲商埠。光緒七年又於此訂結界約。輸出有大小糧茶及紅茶等。

綏來 【縣名】

清屬新疆迪化府。今屬新疆迪化道。在迪化之西北。城瀾瑪納斯河東岸。設有電報局、郵務局等。農產物有麥。

綏芬

①【河名】發源吉林省之大土門山。北流會穆稜河。折而東。經東寧縣北。會大小瑚布圖河。東入俄領東海濱省。注於阿穆爾海灣。②【舊府名】即吉林寧古塔地方。清季置綏寧廳治此。尋改府。民國二年。改爲寧安縣。

綏東

①【縣名】清季置。舊屬直隸省朝陽府。今屬熱河特別區域熱河道。縣境在小庫倫地方。街市頗繁盛。貿易品多屬農產物。②【鎮名】屬黑龍江省黑河道。原爲龍北縣轄地。民國折置設治局於此。地瀕松花江與黑龍江之會口。與吉林省同江縣、隔江相對。

綏遠 【縣名】

原爲廣西思州轄地。今改實。屬廣西南寧道。在扶南縣之南。上思縣之西北。縣城賴莊莊河上流。

綏陽 【縣名】

舊屬貴州省遵義府。今屬貴州省黔中

道。縣城位於披山脈之南麓。森林甚盛。其南通烏江之小支流。

綏楞 【縣名】

土名上集廠。清屬黑龍江省綏化府轄地。民國初。爲設治局。今改縣。屬黑龍江省綏化道。

綏寧 【縣名】

舊屬湖南省靖州。現屬湖南省辰沅道。在靖縣(靖州)之東南百十五里。縣城在萬山間。自元陳教府移築。架橋梁。始便行走。西河自其城西向北流。後與巫水相合。水量淺少。不能行舟。故與他地交通。概由山路往來。出產僅有少量之米。

綏遠

①【特別區域名】本內蒙古地。舊屬山西省歸綏道轄境。民國二、三年。先後分割。以豐鎮等四縣。歸察哈爾。以綏遠等八縣。及烏蘭察布、伊克昭二盟。劃爲綏遠特別區域。轄道一。縣八。②【道名】在綏遠特別區域東南部。

治歸綏縣。轄縣有八。歸綏、薩拉齊、清水河、托克托、和林格爾、五原、武川、東勝。②【縣名】原爲州。清季置。屬吉林省臨江府。今改縣。屬吉林省依蘭道。縣城左臨混同。右帶烏蘇。與俄之伯利城。一江遙隔。城瀕黑龍江松花江會口之南岸。輪船往來頗盛。③【舊縣名】本漢云中郡地。清置。屬山西歸綏道。今改置。其舊治即今歸綏縣。屬綏遠特別區域。④【鎮名】在奉天沈南縣西北境。附近有葛根廟。爲哲盟諸旗新報之區。

奉、慶城、蘭西、木蘭、通河、湯原、龍鎮、臥布、鐵驪。及東興鎮協領轄地。經棚【縣名】民國初爲政治局。專改縣。屬熱河特別區域熱河道。東北距林西縣城百四十里。西距多倫四百里。地勢縣境最西部。與安嶺山脈與陰山脈。成交又點。山岳險峻。惟附近東西一帶。西達河漢城。地勢稍開豁。城居西達河支流碧落河上。河分兩枝夾城南流而合。城方一里。街衢頗不規則。道路狹隘不平。設有電報局、郵務局、口北漢軍支局等。

綏化、綏芬、呼蘭、海倫、通北、巴

聖日曼 St. Germain 【都邑名】(甲)法蘭西之都邑。在巴黎之西北一〇〇哩。(乙)巴黎附近之一邑。有古代羅馬式之寺院。寺有金字塔。(丙)巴黎城之西北四八哩。亦爲法國都會。額宋河左岸。

綏化、綏芬、呼蘭、海倫、通北、巴

聖多馬 St. Thomas 【島名】有二。(甲)丹麥領西印度羣島中之一島。面積三三方哩。在波德黎各島之東三七哩。島之首府同名。富於煤礦。爲汽船之儲藏所。(乙)非洲幾內亞灣內之火山島。產咖啡及香料等。首府同名。

綏化、綏芬、呼蘭、海倫、通北、巴

聖佐治 St. George 【海灣名】阿根廷國東南海岸之一灣。海水深入。可容奇峻。德列斯彭達新嶼 (Treas Puntas) 即現於其南。②海峽名在英吉利國西南部。介於愛爾蘭、威爾士之間。自阿爾什海至大西洋。航路所必經。

綏化、綏芬、呼蘭、海倫、通北、巴

聖奔納 St. Bernard 【山峽名】歐洲阿爾卑斯山系中之二山峽。分爲

綏化、綏芬、呼蘭、海倫、通北、巴

綏化、綏芬、呼蘭、海倫、通北、巴

綏化、綏芬、呼蘭、海倫、通北、巴

綏化、綏芬、呼蘭、海倫、通北、巴

綏化、綏芬、呼蘭、海倫、通北、巴

綏化、綏芬、呼蘭、海倫、通北、巴

綏化、綏芬、呼蘭、海倫、通北、巴

綏化、綏芬、呼蘭、海倫、通北、巴

綏化、綏芬、呼蘭、海倫、通北、巴

綏化、綏芬、呼蘭、海倫、通北、巴

綏化、綏芬、呼蘭、海倫、通北、巴

綏化、綏芬、呼蘭、海倫、通北、巴

綏化、綏芬、呼蘭、海倫、通北、巴

綏化、綏芬、呼蘭、海倫、通北、巴

綏化、綏芬、呼蘭、海倫、通北、巴

綏化、綏芬、呼蘭、海倫、通北、巴

大小船分銷。大船高八二呎。道於奧斯渥。小峽高度時時。

塞昆廷 St. Quentin 【郡邑名】

在法國巴黎之東北九五哩。爲法之工業地。盛於木棉、毛織物、機械類、紙等之製造。十八世紀。法爲德敗於此地。世界大戰時。亦爲德軍圍擊之區。

聖保羅 St. Paul

●【郡邑名】一作森波。美利堅之明尼蘇達州之首府。建於密西西比河之上。爲鐵路之中心。●【島名】南印度洋中之火山島。

聖約翰 【郡邑名】

右列 (B) St. John 爲英領加拿大之新布倫瑞克州 (New Brunswick) 之重要都會。爲茶棧。爲不凍港。市街繁盛。 (C) St. Johns 在加拿大之紐芬蘭島東南部。爲類似出爾盛。與東海之哈布爾格拉斯 (Harbor Grace) 海港。有鐵道相通。

聖格達 St. Gotthard

●【山名】爲阿爾卑斯山脈諸峯之起點。且爲歐洲主要之分水嶺。未因。羅尼等河。皆發源於此。地當瑞士意大利間之要道。於百餘年前。從事修築道路。始得通行馬車。嶺上設有草菴及旅館等。●【隧道名】成於一八八〇年。自瑞士南境穿過阿爾卑斯山。爲有名之螺旋隧道。長約九哩餘。瑞士與意大利交通之捷徑。

聖哥羅 St. Cloud 【郡邑名】

在法國巴黎之西一〇哩。在宋河高地之一都會。路易十四。建美羅之權宮於此。又曾爲拿破崙所久居。

聖馬利 Cape St. Mary 【海角名】

爲非洲之馬達加斯加島之南端。由好望角航印度洋必經之地。

聖馬路 St. Malo 【港名】

在法國西北部安里維勒內州之海港。市街立於島上。港灣設有要塞。輪田有

穀類、甘藷、牛酪、雞卵、果實等。

聖路易 St. Louis

●【郡邑名】位於美國中央大平原。密蘇里 (Missouri) 州之中部。當密西西比、密蘇里兩河合流地。占水陸要衝。產穀物棉花甚富。大工場林立。麥、及煙草、厥內罐頭製造甚盛。爲美國通商貿易之中心。第四都會也。●【島名】在非洲西部。爲塞內加爾之法國西殖民地島之首府。

聖維遜 St. Vincent

●【海角名】葡萄牙極西南之海角。一七九七年。英之勳爵遜海軍獲西班牙艦隊於此。●【島名】西印度羣島之一。長一七哩。闊一〇里。爲英吉利所領。多火山及山岳。氣候溫和。適於健康。有石炭貯蓄所及海底電信局等。輸出砂糖、香料等。

聖德尼 St. Denis 【郡邑名】

(甲) 在法國西巴黎之北四哩。臨聖德尼運河之一都會。當世界大戰初期。

德軍攻入法境。前條實述至此地。(C) 印度洋中留尼風島之首府。

聖羅圭 Cape St. Roque 【海角名】 屬南美洲巴西國東北之嶼。突出於南大西洋。北大西洋之間。

聖伊坦尼 St. Etienne 【都邑名】 法國里昂州之首府。溯羅亞爾河上流東岸。距里昂之西南六哩。為製鐵業中心。有官立鐵廠製造所。稱為法蘭西之貝明斯。附近產石灰甚富。製鐵業因之發達。設有鐵業學校。

聖安得留 St. Andrews 【港名】 英首利愛丁堡之東北四二哩。臨同名之灣頭。昔為教會首府。今為海水浴場。批賽赴之者甚多。又為教育之中心點。大學及其他諸學校。所在多有。

聖那撒里 St. Nazaire 【港名】 在法國西部羅亞爾河口之要港。奈得 (Nantes) 之西四〇哩。有大船塢。

造船業極盛。輸出有石炭、大麥等。
聖彼得堡 St. Petersburg 【都邑名】 為舊俄羅斯帝國之都城。當一七〇三年彼得大帝所建。自與德宣戰後。以其為德語。改名彼得格勒 (Petrograd)。今蘇維埃共和國。轉以莫斯科為都城。詳彼得格勒條。

聖路西亞 St. Lucia 【島名】 為英領小安提利新羣島中之威得華諸島之一。有海港曰加斯德黎 (Castries)。為西印度羣島之良港。

聖赫連斯 St. Helens 【都邑名】 在英國利物浦東北一一哩。為蘭加斯鎮州 (Lancashire) 之都邑。近數年間。貿易頗為發達。製造化學工藝品。及玻璃等。

聖赫勒拿 St. Helena 【島名】 距非洲西海岸約三千餘里。當南大西洋之中。面積四百七十里。全島屬

英。昔拿破崙第一放逐於此。越七年而歿。以是著稱於世。

聖羅連士 St. Lawrence 【海灣名】 一作聖羅拉。在北美東海岸。為大西洋方面有名之海灣。【河名】 源出北美蘇必略及安大略諸湖。曲曲東北流。入聖羅連士灣。注入大西洋。長二千五百十哩。水道寬廣。舟楫暢行。為加拿大重要河流。

聖厄利亞斯 St. Elias Range 【山脈名】 在美洲西北部。阿拉斯加之東南。沿海一帶。北與阿拉斯加 (Alaska) 山脈相接。高出海面一萬八千呎。故航行海上。即宛然在目。

聖歐特拉克斯 St. Eutharatus 【島名】 西印度羣島之一。庫拉索諸島之西北一〇哩。為荷屬所領。地味豐饒。惟時多地震。輸出有甘蔗、薯蕷等。

聖保爾特羅安達 St. Paul de

Louisa 【港名】

舊領西部非洲安哥拉之海港。輸出品有咖啡、橡皮、象牙、椰子油等。

新化 【縣名】

舊屬湖南寶慶府。民國初，屬湖南湘江道。縣城位資水西岸。水程由此南行。至寶慶縣。凡三百里。其間凡百有一灘。俗稱灘河。水勢甚急。航行者咸有戒心。

新田 【縣名】

舊屬湖南永州府。民國初，屬湖南衡陽道。在常寧之南。嘉禾之北。縣城隸資水之一支流上。城內設有電報局、郵務局等。附近多產木材。

新平

【縣名】舊屬雲南省元江州。今屬雲南省普洱道。在元江縣之北。縣城瀕元江支流之河底江。【舊縣名】即今新平。

新民 【縣名】

原名新民市。舊屬府治。屬盛京省。

今廢府改縣。屬奉天省遼瀋道。向無城郭。居遼河下游。土地平坦。餘含沙質。混以黑泥。堪種沃壤。京奉鐵道。設站於此。軌道兩旁。築有堤岸。以防水患。因清光緒三十一年中日條約。開放為商埠。物產有米、麥、高粱、豆類。輸出品以豆子、豆油、豆餅為大宗。

新會 【都會名】

臺灣之大都會。居民稠密。在臺北之西南。農產物豐富。

新竹 【都會名】

【縣名】舊屬河南省河南府。今屬河南省河洛道。東距洛陽六十五里。離海鐵路通過之。城東有新舊谷關。城北臨山。地勢急斜。洩水過城南而東南流至洛陽。交通隨便。物產有棉、粟、麥等。【舊縣名】即今廣東省寶安縣。【江名】上流曰平水。發源安徽婺源縣北率山。東流至歙縣東南。曰新安江(即徽池)。又東流注於浙江。

新河

【鎮名】屬直隸安新縣。滌白洋淀。屬河南信陽縣。地近武勝關。為京漢鐵路所通過。有造林場六區。森林甚盛。風景亦佳。

新知 【島名】

千島羣島之一。得搖蕩之東北海中。長一百六十八里。幅十二里至十八里。

新昌

【縣名】舊屬直隸冀州。今屬直隸省大名道。【鎮名】在直隸寧河縣與天津縣接界之處。距京奉車站約三里許。站旁設有京奉材料廠。

新昌

【縣名】舊屬浙江紹興府。今屬浙江會稽道。縣城瀕剡溪支流澈溪之西岸。陸路北與縣相新。物產以蠶絲為大宗。【舊縣名】即今江西省宜豐縣。【鎮名】屬廣東省台山縣。

新邱 【鎮名】

或作心久爾。在熱河區土默左翼旗內。

距奉天神佑通橋西約三十里。地產煤油。炭質良好。京奉鐵路。設支棧於此。以供運輸。

新南 【羣島名】

在臺灣島與馬津羣島之間。近年日人沈德氏航行於雙子島及長島附近。發見此島。島中皆無居人。林木參天。海鳥極多。日人稱島氏復至該島。載島其三千噸餘日。遂名該島為新南羣島。

新津

【縣名】舊屬四川成都府。今屬四川西川道。在成都之西南部百九十里。岷江支流錦江在城之西南流。為通陝西省南鄭(漢中)長安(西安)之大道。

【鎮名】日本新海之南北越網線鐵路車站。當四方交通之要衝。又為附近石油之集散地。市況隆盛。

新建 【縣名】

舊屬江西南昌府。今屬江西豫章道。與南昌縣同城。縣北有吳城鎮。貿易頗盛。竹紙及醫藥酒。為此間名產。

新泰 【縣名】

舊屬山東泰安府。今屬山東濟南道。在蒙陰縣城西六十里。北至萊蕪。西南通泗水。西北通泰安。當交通之要路。

新城

【縣名】舊屬直隸保定府。今屬直隸保定道。地勢全屬平原。縣境東瀕拒馬河支流。屢有水患。近築壩堤。又植柳甚多。以為防禦。故柳器作業甚多。而小麥、高粱、落花生出產亦豐。

【舊縣名】有四。一即今江西省樂川縣。一即今山東省桓臺縣。一即今浙江省海鹽縣。一即今貴州省興仁縣。

【鎮名】在湖南耒水之右岸。市鎮跨耒陽衡陽二縣之地。耒水至此。水量甚大。商船停棧。輸出以棉花、煤炭、茶油為多。農產物有米、及芋麻、蓮子等。

新浦 【鎮名】

在江蘇東海縣(海州)之東者。陸路十

二里。水路十五里之地。距板浦三十里。位於沈河與鹽河之會流點。為海州之外港。近有築港之計畫。與青島有汽船往來。鹽泰漢海鐵路。有止點於此之說。市街整齊。附近鹽田甚富。其他產麥粉、豆餅、豆油等。

新野 【縣名】

舊屬河南省南陽府。今屬河南省汝陽道。縣境介於唐河、白河之間。陸路當南陽通湖北樊城鎮之大道。物產以麥穀為著名。

新淦 【縣名】

舊屬江西臨江府。今屬江西贛慶道。在清江(贛江)之南。北至樟樹鎮及西南至峽江縣各六十里。縣城瀕贛江東岸。

新都 【縣名】

舊屬四川成都府。今屬四川西川道。在成都之東北。古蹟有諸葛孔明所築之八陣城。又為明朝楊升庵之故里。故自成都來此遊覽者頗多。城內有昭

覺寺、寶光寺。亦甚著名。

新集 【鎮名】

在京兆寶坻縣北境。洶河南岸。輸出
實物。以布疋、高粱、豆、麥爲大宗。
製造有紡紗廠、粗料廠、及織麻等。

新堡 New Castle 【海港名】

即紐略斯爾。(甲)爲英倫東北之一大
貿易港。造船業之盛。爲英國第一。
輸出以石炭爲主要品。(乙)位於澳洲

之新南威爾士之東部海岸。爲悉尼
(雪梨)以北主要之港。有鐵道相連
接。採掘石炭及畜牧業甚盛。輸出品

有石炭及羊毛。

新鄉 【縣名】

舊屬河南衛輝府。今屬河南河北道。
通京漢鐵路。與道清鐵路連接。福中
公司之煤。由此輸出。又爲衛河之終
點。雖然爲天津、濟化鎮、漢口、

北京間之一途中地。城周五里。內多
湖沼。有縣立中學校。縣境之南。有
太行古風。亘七十里。連接獲嘉、延

津、潯縣城。舊名太行關。

新堤 【鎮名】

在湖北沔陽縣南。位長江右岸。當漢
口岳陽之間。爲江上衝要之埠。俗稱
爲小漢口。埠北與沔陽縣及漢口。皆
有水路可通。故商業漸臻繁盛。

新塘 【鎮名】

在廣東省增城縣西南境。通廣九鐵路。
設有郵務局及電報局。

新會 【縣名】

舊屬廣東省廣州府。民國初。屬廣東
省粵海道。縣東北江門。爲清光緒二
十八年與英重議商約。增開五埠之一。
通新寧鐵路。出產有葵扇及橙。子。運
銷全國及南洋頗多。

新登 【縣名】

原名新坊。屬浙江杭州府。今更名。
屬錢塘道。縣境之南有湘溪。通錢塘
江。因路直接富陽。南界桐廬。

新絳 【縣名】

屬山西省河東道。舊稱絳州。今改縣。

並易今名。縣城瀕汾水北岸。當驛道
之衝。地勢平衍。水陸交通。均稱便
利。縣南之橫嶺關。縣東之沙谷口。
爲隘道。

新喻 【縣名】

舊屬江西臨江府。今屬江西贛慶道。
城當麻田水入袁江之會點。潯江(臨
江)之上流百二十里。分宜之下流七
十里。帆船往來頗便。市街北負丘陵。
南漸傾斜。設有電報局、郵務局等。

新寧

【縣名】舊屬湖南寶慶府。民國初。
屬湖南湘江道。在東安西北百二十里。
臨資江之一支流夫夷水上。西北多山
脈。道路險惡。交通不便。城內設有
電報局、郵務局等。【舊縣名】有

三。一即今四川省開江縣。一即今廣
東省台山縣。一即今廣西省扶南縣。

●鐵路名在廣東省。自赤溪縣之三
夾海口起。北經台山、公益。達於江
門。長約二百餘里。

新樂 【縣名】

舊屬直隸保定府。今屬直隸保定道。通京漢鐵路。縣城位於車站之西約二里。物產以花生油、小米、芝麻為大宗。

新蔡 【縣名】

舊屬河南汝寧府。今屬河南汝陽道。縣城瀕汝河與洪河會合處。位汝南之東。東與安徽接界。

新鄭 【縣名】

舊屬河南開封府。今屬河南開封道。通京漢鐵路。縣北六十里有鐵母山。舊產產鐵。近今城南發見古物頗多。

新橋 【鎮名】

(甲)屬江蘇松江縣。通滬杭鐵路。(乙)在日本東京市附近。為市西口之鐵路停車場。又為東海道路鐵路之起點地。

新興

【縣名】舊屬廣東肇慶府。民國初，屬廣東粵海道。縣城瀕西江支流新興江之右岸。【舊州名】舊屬雲南省之新興州。今改為休納縣。

新繁 【縣名】

舊屬四川成都府。今屬四川西川道。縣城介涪沱二江之交。水利頗饒。

新鎮 【縣名】

原名保定。屬順天府。今劃歸直隸省。並更名。屬津海道。縣城瀕大清河南岸。陸路南與文安、大城交通。水運由大清河。東達天津。西通樺縣。有船舶往來。

新豐

【縣名】舊稱長安。屬關東惠州府。民國初，更名。屬廣東潮循道。在新豐水之北岸。北通連平。南越山通佛岡。地勢西北頗高。【湖名】在江蘇丹徒縣東南三十里。亦曰新豐塘。附近諸田。頗資灌溉之利。【鎮名】(甲)在丹徒縣四十五里。與新豐塘相近。今通滬寧鐵路。(乙)在浙江嘉興縣東三十六里。產絲及米頗多。

新疆

【省名】為我國二十二省之一。其地位於西北

邊陲。以其設置較他省為後。故名。

舊屬甘肅省兼轄。清光緒初平定回亂。始置行省。古稱西域。北鄰西伯利亞。西接俄屬土耳其斯坦。南連西藏及印度。東至蒙古及甘肅省。今益以阿爾泰地方之歸併。疆域頗為遼闊。今轄道八。縣四十有八。

新加坡 Singapore

【島名】在馬來半島南端。西曆一八二四年隸於英。今為英領海峽殖民地之一部。【都會名】位新加坡島上。殖民地首邑。地當東西洋航路之衝。繁盛推南洋第一。我國駐總領事於此。

新西蘭 New Zealand

【島名】一作紐絲綸。在大洋洲澳大利亞東南。分南北兩島。南大北小。狀如倒靴。其總面積為十萬四千方哩。自十九世紀中葉以來。屬英吉利。

新安店 【鎮名】

為河南確山縣所轄。在縣城南五十里。西南羣山頗多。環境綿互。可數百里。

今通京漢鐵路。

新金山 【都邑名】

即墨耳鉢原。爲澳洲之一大都會。其地金礦頗富。發見在舊金山之後。我國人遂稱之爲新金山。時墨耳鉢原條。

新英倫 New England 【山脈名】

一作英格蘭山脈。爲澳洲東部大分水嶺之支脈。沿澳洲之東海岸。達林河發源於此。

新保脫 Newport 【都邑名】

一作紐巴得。同名之地有四。(甲)英國西南部蒙穆斯州之都府。加的福之東北一二哩。製造鐵道器械。蒸汽機關。玻璃。及陶器。輸出品有鋼鐵。石灰等。(乙)英國南部威地馬之都邑。(丙)英國于特基州之都府。澳俄亥俄州之。鐵工業甚盛。(丁)美國羅特馬州之一邑。而大西洋。爲海軍港。且爲游覽地。遊客甚多。

新高山 【山脈名】

爲臺灣山系之高峯。山勢雄峻。連亘南北。臺灣氣候炎熱。平地常不見霜雪。至新高山。大抵自十一月中旬至二月下旬。山巔常有積雪。

新義州 【都邑名】

在朝鮮義州西南。瀕鴨綠江。與我奉天安東縣相對。京義鐵路之終點。以鴨綠江大鐵橋。聯絡安奉鐵路。爲滿洲與朝鮮交通要地。關爲商埠。有我國領事館。

新普倫 Simpon 【山名】

在意大利西北境。高海面二千餘米。距今百年前。道路始通。現鑿有隧道。長約十二哩。爲瑞意交通之捷徑。

新不列顛 New Britain or New Pommernania 【島名】

北太平洋之島。在畢士麥羣島中。舊屬德。自世界大戰後。改歸英領。

新幾內亞 New Guinea 【島名】

即巴布亞島。詳巴布亞島條。其別稱新幾內亞者。因當時發見之黑色土人。

與非洲西海岸幾內亞地方住民相似。故以名之。

新墨西哥 New Mexico 【地方名】

美國西南部之一州。一八四八年。其地自墨西哥分離。歸併於美利堅合衆國。故名。

新危地馬拉 Guatemala Ia Neve 【都邑名】

危地馬拉國之首邑。位於高海面四八〇米之高地。爲中央亞美利加最大都會。距太平洋不及五十哩。製造業有陶器織物等。至海濱蘇約蓋 (San Jose) 通有鐵道。

新布倫瑞克 New Brunswick 【地方名】

加拿大東南之一州。富森林及礦產。

新西伯利亞 Now Siberia 【羣島名】

在西伯利亞極東北之北冰洋中。一名拉哥夫築島 (Lanthov)。屬於北極地

方。為拜毛斯野之出產地。

新南威爾士 New South Wales

【地方名】

在澳洲昆士蘭及維多利亞州之間。為英領澳洲殖民地之一。土地肥沃。氣候溫暖多雨。產產金銀礦。首邑曰悉尼。

新蘇格蘭 Nova Scotia 【半島名】

一稱新蘇格蘭。位於加拿大之新布倫瑞克東南部。產石炭。有良港。輸出魚類甚多。

新希布列得斯 New Hebrides

【羣島名】

屬大洋洲英拉尼西亞群。當澳大利亞之東。自西北而東南。延長五百哩。其主要之島凡七。自西曆一八八七年以來。分屬英法二國。

新喀里多尼亞 New Caledonia

【島名】

屬大洋洲英拉尼西亞。當澳大利亞之

東。形橢圓。合附近諸島稱新喀里多尼亞羣島。自西曆一八五三年以來。

【海法蘭西領】

達加 Daoga 【都邑名】

在印度孟加拉東部。昔為內地繁盛之都。為印度人口最稠密之處。產竹甚豐。

達宋 Dawson 【都邑名】

一作道松。位於加拿大之西北區域。首邑 (Yukon) 地方。金礦頗富。將來產額。必驟隆盛。

達林 Darling 【河名】

發源澳洲東部之新英倫山脈。為莫奈 (Murray) 河之支流。惟水勢由高地瀉下。時而乾涸。時而泛濫。上流合多數小河。西南注入莫奈河。全長約千二百五十哩。

達班 Duban 【海港名】

為南非聯邦納塔耳之良港。貿易繁盛。凡歐州土哇。荷屬日殖民地。皆由此交迎。與開普頓。厄里薩貝斯港。羅

尼而三。

達爾 Dal 【河名】

為瑞典東南部之河流。發源於基阿連山脈 (Kjolen) 之東麓。上流分為東達爾河。西達爾河。至法倫 (Falun) 合流。注入波羅的海。

達縣 【縣名】

漢為宕渠縣。宋為達州地。清為四川省綏定府附郭首縣。今為府留縣。屬東川道。縣城在渠河右岸。蠶桑頗盛。

達濠 【島名】

一名角石。在廣東汕頭之對岸海中。自汕頭開埠後。有英國領事署設於此。

達巴庫 【湖名】

在吉林省東部。亦稱小興凱湖。闊約四十五里。長當其三分之二。與興凱湖相通。二湖皆四時不涸。

達介堤 Dogger Bank 【沙堤名】

在歐洲北海沿岸之沙堤。為一有名之捕魚場。

達加爾 Dakar 【都邑名】

爲法領塞內爾比亞之首邑。位於非洲西極佛特角 (Fouta) 附近。法領西非洲總督駐焉。控天然優厚之良港。爲商業之首要地。

達布通 【湖名】

或稱達布通池 (或涼湖)。在青海西北。通樂通木河之下流。爲鹽湖性質。產青鹽甚富。土人從事製鹽者甚衆。爲輸出甘肅省之西藥。大通等處之食鹽產地。

達米塔 Damietta 【都邑名】

阿非利加洲東北之都邑。在尼羅河支流之流域。距尼羅河八哩。米、魚類、貿易極盛。

達利安 Darian 【海灣名】

當南美洲哥倫比亞國與巴拿馬連類處。爲南英最西之海灣。

達里泊 【湖名】

在蘇哈爾阿巴噶那爾右流之南。缺河克什克騰旗西北。周三十里。爲鹹水

湖。產鹽及青達甚夥。一稱捕魚兒海。盛產魚族及水禽。

達伯爾 Dapfel 【鎮名】

距石勒斯維格市北東六哩。爲日德蘭半島之一鎮。

達科大 Dakota 【地方名】

分南北達科大。爲美國北部之二州。出產多穀類、小麥、及家畜等。

達科馬 Tacoma 【都邑名】

在美國西北部華盛頓 (Washington) 州之都會。爲農產物及礦物之輸出場。人口稠密。外港臨比日德薩威多灣 (Puget Sound) 東南部。爲太平洋貨物集散地。

達馬拉 Damaraland 【地方名】

在南非洲之西海岸地方。即舊德領之南西非洲。住民多務畜牧。山多銅鐵。一九一九年世界大戰後。由利會委任南非聯邦管理。

達荷美 Dahomey 【地方名】

在西非洲英領尼日利亞之西。爲法國

領地。輸出有椰子、椰子油等。

達黑的 Tahiti 【島名】

在南太平洋中。社會羣島 (Society Islands) 之最大島也。爲火山性之島。地質肥沃。

達爾加 Talca 【都邑名】

在智利國之康塞伯森東北內地。附近控農產地。市況繁盛。

達嘉拉 Dongola 【都邑名】

阿非利加洲努比亞之都邑。在尼羅河左岸。距開伊羅七〇〇哩。

達維斯 Davis 【海峽名】

介於格陵蘭島與北美大陸之間。其北爲巴芬灣。西南有暖流通過之。

達尼麥拉 Dannemora 【鎮名】

在瑞典斯德哥爾摩都城之北部。有鐵路東通哈格。西接鄂里黑斯。交通甚盛。

達里岡屋 【地方名】

在蘇哈爾特別區域西北。舊爲內蒙古錫林郭勒盟牧廠地方。水草豐饒。畜牧

達來諾爾 【地名】

在黑龍江省。中東鐵路幹線之西端。是地新開煤礦。煤質絕佳。

達格蘇里 Dage Saurca 【海灣名】

非洲海灣。在馬達加斯島之南。為英所屬。

達爾撒倫 Laris-Salaan 【都邑名】

舊為德領東非洲知事駐在地。轉轄埃內行政事務。今為英領坦喀尼加屬地政廳之所在。

達摩斯塔 Darmstadt 【都邑名】

在德國佛朗漢南十五哩。介於萊因河及馬因河(Main)之間。分新舊二府。煤、紙、毛氈等製造業盛大。

達耶姆爾哥 Taimuloo 【山脈名】

為危地馬拉國之高山。高四千二百二十

米。與亞加地南哥山脈相伯仲。

達爾馬地亞 Dalmata 【地方名】

一作達爾馬西亞。舊為奧國西南部沿海岸之一州。自世界大戰後。巨哥斯拉夫新王國成立。與意大利遂起爭執。經兩方協商。依倫敦條約。其一部割與意大利。

達謨斯諾爾 【湖名】

在察哈爾西烏珠穆沁旗之西北。東浩齊特旗之北。湖周圍十餘里。以產鹽著名。

達郎西里瓦尼亞 Transylvania

【地方名】當匈牙利東部。與羅馬尼亞接壤。北接奧地利之布哥維那。地勢皆高原。出產穀物、果實。及金、銀、銅、鐵等。世界大戰後。割讓於羅馬尼亞。【山脈名】譯作達郎西里瓦尼亞(阿爾卑斯(Transylvania Alps))。世界大戰前。為羅馬二國天然之界。道西為達郎西里瓦尼亞地方。北與喀

爾巴阡山相接。

遂川 【縣名】

舊名龍泉。屬江西吉安府。今更名。屬江西贛陵縣。在萬安之西。西與湖南省接壤。縣城源遂江上流之北岸。故名。出產有米。

遂平 【縣名】

舊屬河南汝寧府。今屬河南汝陽道。迎京漢鐵路。站距城約八里。縣城之南駐馬店。為京漢鐵路之要站。聚集大豆。輸出漢口。

遂安 【縣名】

舊屬浙江嚴州府。今屬浙江金華道。縣城東瀕新安江支流。西與安徽省接壤。

遂江 【水名】

在江西遂川縣南。一名龍泉江。上流分二源。至遂川縣城東。合流經萬安縣西。注入贛江。

遂昌 【縣名】

舊屬浙江處州府。今屬浙江麗海道。

縣城臨臨陽橋之上流。境內多山地。交通頗形不便。

交通上，文化上，足以調劑南北。近雖鐵路告成。形勢變遷。然舟楫之利。尙屬不廢。

起點。
【縣名】
臨川邊特別區域。土名道場。縣治在雅羅江支流之阿牙哈圖河右岸。

遂溪 【縣名】
舊屬廣東信州府。民國初，屬廣東高雷道。在廉江之南。四圍皆山。出產有甘蔗、甘蔗、胡麻、龍眼、梨、菠蘿等。市街不潔。多放銅厥寄。市場朝夕開二次。

運城 【鎮名】
屬山西省安邑縣。今爲河東道道治。民國初移安邑縣治此。今安邑仍復舊治。此地則增設縣佐。素稱產鹽之區。貿易甚盛。

道清 【鐵路名】
自河南南潯縣之道口鎮起。越京漢鐵路而西。達於沁陽縣之清化鎮。計長二百八十餘里。今將展築至山西晉城縣。名道澤鐵路。共長三百九十餘里。晉城舊稱澤州。故名。此路專爲運煤而設。

遂寧 【縣名】
舊屬四川潼川府。今屬四川嘉陵道。縣城瀆浩江之左岸。水運南通潼南。北達射洪。有舟楫往來。

運鹽河 【水名】
凡分三派。皆在江蘇長江以北。運河以東。溯產鹽區域。有運輸之便。(甲)自江都縣北灣頭。東流經泰興南通等縣。注入於海。(乙)自高郵縣北東出。經鹽城至新洋港入海。以上二河。支流甚多。港汊相通。串場河連絡其間。高郵邵伯諸湖。藉以疎洩。(丙)在淮陰臨北。東流經漣水縣。至東海縣入海。

道場 【地名】
即今川邊特別區域道孚縣。

運河 【水名】
舊爲中國運糧之河。自吳通邗溝。歷隋宋元諸朝。歷次開鑿。南起浙江杭州。北經江蘇山東。達直隸之天津。與白河流城諸水合。稱之曰南運河。其自天津至京冀區域通縣之白河。或稱之曰北運河。河長二千餘里。推爲世界第一長運河。其流域縱貫黃河長江。沿岸之地。皆安漕流。中國古代

道口 【鎮名】
在河南省濬縣南。衛河之濱。爲一繁盛市鎮。道清(今改道澤)鐵路。自此

道澤 【鐵路名】
即道清鐵路。因展築至山西晉城。故更今名。參閱道清條。

道愛 Dohai 【都邑名】
法國北端之都會。爲重要之地。有宗教大學。

道縣 【縣名】
舊爲州。屬湖南永州府。民國初，改

道縣 【縣名】

縣。屬湖南衡陽府。在零陵(永州)之南。縣城瀕湘水上流左岸。設有電報局。郵務局等。爲周漢錫先生故里。西與廣西省相接。

道爾福 Dortmund 【郡邑名】

在德意志西境。位於魯爾河之北岸。與波平接壤。爲魯爾濱區之一。一九三三年。法國因不能按約繳煤。法軍遂佔領其地。

道拉基里 Dhaulagiri 【山名】

在喜馬拉雅亞山第三山系中之山。高二六、八二六呎。

詹店 【鎮名】

在河南武陟縣東。瀕黃河北岸。通京漢鐵路。種產麥、芝麻、水梨等。

塞文 Zouen 【都市名】

在塞志漢堡之都市。有新教會堂。一七五七年。哈路威軍與法蘭西爲城下之盟於此。

塞可 Saoo 【河名】

在美國緬因州(Maine)之河。發源於

白山(White Mountain)。南流入大西洋。共長一百六十哩。

塞布 Cebu 【島名】

爲英領菲律賓羣島中之維薩亞羣島(Visayas)之一。其通商港同名。位於島之東岸。凡往艾島之米。來提之馬尼刺麻。民大諸島之蠟。波荷稱島之砂糖。椰草。皆集散於此。彼有名之麥志倫氏。即於此地爲土人所殺云。

塞那 Sana 【都市名】

在阿刺伯半島西南。屬也門州首府。瀕紅海岸之市埠。阿刺伯商工業之中心。舊爲土耳其屯兵所。其西海岸之荷台達(Hodeida)爲加啡輸出港。

塞納 Seine

【河名】一作細南河。源出法蘭西東境。西北流。注入英吉利海峽。長四百七十哩。由河口三百四十哩間。有運輸之便。由勒哈佛爾至盧昂五十哩間可通二千噸之大船。其上流與萊因河。羅尼河。羅亞爾河等。皆有運河

以相連絡。①海灣名。介於勒哈佛爾。諾爾曼半島之間。其西南當塞納河入海之口。

塞及那 Saginaw 【都會名】

合衆國密芝安州(Michigan)之都會。

塞佛拉 Severs 【郡邑名】

法蘭西巴黎之西南一〇哩。以製造精巧磁器名。且有陶器博物館。陳列各國古時代之物品。

塞美林 Sommering 【山名】

在奧國維也納之西南六〇哩。爲阿爾卑斯山脈之支系。高四五七七呎。維也納及特來斯之鐵路通過之。其間有十五哩之隧道。及十六哩以上之樓梯。

塞芬納 Savannah 【郡邑名】

美國東南部喬治亞州之都會。在塞芬納河口一八哩。寺院官衙極壯麗。有海軍貯藏所。爲美國第二之棉花貿易港。

塞拉斯 Pirae 【地方名】

一作若拉斯。位巴爾幹半島東南，沿多馬海岸之地。本爲土耳其舊地。自巴士戰爭後。以西塞拉斯割讓於布加利亞。世界大戰後。布國復割讓於希臘。而東塞拉斯。亦爲希臘領。迄希土戰爭後。希乃以東塞拉斯還歸土耳其。

塞威內 Severn 【河名】

一作潮汝河。爲英吉利第二之大河。發源於出海一五〇〇呎之邱陵。環流於南方。注入布里斯它爾海峽。全長二一〇哩。便於航行者。凡一八〇哩。

塞維爾 Seville 【都邑名】

在西班牙南部之瓜達爾基維河(Guad alquivir)左岸。可通舟楫。產香橙、椰菜等。昔爲西國舊都之地。有亞爾加麗宮殿。及宏大之寺院。

塞內加爾 Senegal

【河名】源出非洲西境貫格山脈之麓。曲折西流。注入大西洋。【地方名】屬法國領地。位於非洲西部。一

稱塞內岡比亞(Senarabia)。因有塞內加爾河。及岡比亞河。貫流境內。故名。地多沙漠。惟有水潤澤之地。則頗肥沃。椰子樹及阿刺伯橡皮之區。加西亞樹。皆極繁茂。輸入之品大半仰給於法國。輸出品以落花生。橡皮爲主要。

塞拉庫西 Syracuse 【都邑名】

(甲)美國紐約州之都市。瀕伊利湖。臨運河。製鹽業。州中稱爲第一。鐵道四通。商業漸盛。(乙)在地中海西西里島之東南海岸。同名州之首府。古代爲希臘建設之殖民地。今屬意大利。輸出果物。橄欖油。葡萄酒等。

塞拉勒窩 Sierra Leone 【地方名】

在非洲上幾內亞西部。本爲酋長國。一七八七年。讓於英國。建爲殖民地。以往解放之黑人。其西北斜面。有良好之產油地。有定期汽航。往來於歐洲各港。且爲貯使所。頗占重要。

塞拉熱窩 Sarajevo 【都邑名】
一作撒拉愛羅。位於巨哥斯拉夫國所領波士尼亞州之東南部。舊爲奧地。一九一四年。奧太子非維爾。及其妃。爲塞爾維亞人暗殺之地。

塞列斯堡 Salisbury 【都邑名】

爲英領南非洲羅德西亞之首府。盛產砂金。畜牧亦盛。
塞希來斯 Seyballeh 【羣島名】
在印度洋中莫理求斯島北九百四十哩。大小九十島嶼。爲火山質所成。多無人之巖礁。惟灌溉便利。椰子樹。及其他熱帶植物。頗稱繁盛。一八七八年以來。爲英國直轄地。

塞那維爾 Ozonowitz 【都邑名】

爲奧國東北都之布哥維那州之首邑。瀕普魯士河(Pruth)南岸。世界大戰後割於羅馬尼亞。
塞拉庫阿 Sebida 【都邑名】
亞細亞敘利亞之都市。自塞之東南二

○哩。底格利新河之右岸。

塞拉庫薩 *Saragosa* 【都邑名】

西班牙東北部之都府。位於馬德里東北一八〇哩。農產物之貿易甚盛。

塞普洛斯 *Cyprus* 【島名】

或譯居比路島。在地中海東岸。為地中海第三大島。本屬土耳其。一八七八年割與英。今為英地中海艦隊根據地。是島古以產銅著名。

塞爾維亞 *Serbia* (*Serbia*) 【國名】

或譯塞爾濱。為巴爾幹半島諸國之一。舊屬土耳其。一八七七年宣言獨立。迨一九九四年。奧塞戰爭。惹起世界之大戰。一九九八年。遂與巨哥斯拉夫合併。建立聯邦新王國。

塞羅尼加 *Salonica* (*Saloniki*) 【港名】

一作塞羅尼基。位於希臘多島海西北。屬同名之灣頭。舊屬歐洲土耳其。自巴土戰爭後。割歸希臘。為著名商業

上之要港。輸出品有穀類、棉、羊毛等。世界大戰時。協約國曾竭力固守。

最後大破布加利亞軍於此地。

塞內岡比亞 *Senegambia* 【地名】

位非洲西海岸。介塞內加爾、岡比亞兩河之間。故名。今屬法、英、葡、三國。法領地最多。包於英葡領地之三面。與法屬蘇丹連合為一。參閱塞內加爾條。

塞多銜波西 *Sheretogenbosch* 【都邑名】

為荷蘭北部不拉奔州之都邑。有學校、寺院病院等。麻布、紡績、針、鏡等之製造甚盛。

塞拉尼華達 *Sierra Nevada* 【山脈名】

(甲)美國西部之大山脈。連亘南北。始繫於尼華達州之西。北與加斯略特山脈相連接。其南部最高峯為威得尼山 (*Whitney*)。連一萬四千八百十四

呎。(乙)總亘於西班牙之東南及西南沿海岸。為伊比利安半島 (*Iberian*) 南麓。西南與非洲亞德拉斯山脈。隔海相通。東北入地中海。為巴利亞利克 (*Balearic*) 羣島。

南美洲非亞那之山。橫亘於其地之西南部。

塞拉阿喀累 *Sierra Aconari* 【山名】

南美洲非亞那之山。橫亘於其地之西南部。

塞拉馬特勒 *Sierra Madre* 【山脈名】

為北美西海岸之帶山。自西北而東南。經且美、墨二國境內。

塞拉摩勒納 *Sierra Morena* 【山脈名】

或稱穆摩勒納山脈。在西班牙南部。為瓜達基維爾與瓜達冠納兩河之分水嶺。埋藏銅、銀、及水銀等礦物。山脈延長達葡萄牙國境。

塞林訥戈爾 *Sinagar* 【都邑名】

位於印度西印度洋之東岸。為印度古都。現為印度古都。現為印度古都。

印度北部克什米爾之都會。
塞爾巴拉教 Semipalinsk

【都邑名】

或譯塞爾巴拉教斯克。舊為俄屬中亞細亞塞爾巴拉教州之首邑。當額爾齊斯河濱。與我新疆塔城遙對。一重鎮也。今屬蘇俄疆邦所轄。

塞米林慶斯克 Semiechinsk

【地方名】

舊為俄領中央亞細亞之一州。自巴爾喀什湖之南。互於土耳其斯坦之北。阿爾泰山、天山之高山系。達於東西。居民多業畜牧。自俄國大革命後。為蘇俄疆邦所管領。

塞伐斯托波爾 Sevastopol or

Sebastopol 【海港名】

一作塞貝斯波波爾。為俄羅斯西南部之克里米亞半島之要港。俄國黑海艦隊。以此為根據地。戰艦之輸出頗多。十九世紀中。戰爭時。英法聯軍。曾佔有此港。

塞利那克路斯 Selina Cruz

【海港名】

墨西哥南部之貿易港。瀕太平洋岸。臨叻得庇薩。為叻得庇薩道南端之起點。舊來商業。當臻繁盛。

塞拉馬斯多拉 Sierra Mostra

【山脈名】

西印度羣島中之古巴島山脈。與土耳其諾 (Turquino) 山脈並高二五六〇米。

塞的爾阿刺伯 Sant-el-arab

【河名】

在美索不達米亞平原之南部。為底格里河。及幼伯拉底斯兩河合流之名稱。舟楫可達上述五百六十哩之巴格達。河口堆積作用甚著。每年淤塞波斯灣。平均七十呎內外。

塞拉陀愛斯班可 Sierra de

Espanaco 【山脈名】

巴西班牙之一山系。自波利維亞達於巴拉圭。此山脈中產金剛石。

塔岡 【鎮名】

在河南省淇縣之南境。今通京漢鐵路。南與汲縣(衛輝)相接近。

塔帕 Tapano 【湖名】

新西蘭北島最大之湖。流為威略托河(Waitoto)。向西北流。兩岸有無數之間歇泉。甚為奇觀。河口可容巨船。

塔納 Tana 【河名】

(甲)為挪威國極北部之河。貫流於芬蘭挪威之間。注入塔納灣。其長凡四〇哩。(乙)為英領東非洲之大河。發源於開尼亞山(Kenia)之無數泉流。注於印度洋。

塔城

●【道名】屬新疆省。民國三年新設。治塔城縣。轄縣有四。塔城、沙灣、烏蘇、額敏。●【縣名】舊稱塔爾巴哈臺廳。今改縣。屬新疆省塔城道。城據額敏河之北。清咸豐元年中俄訂約開為商埠。俄商雜居者頗多。縣西與俄境接界。為清咸豐元年及同治三年兩

大界約所劃定。實爲西北軍政要區。

塔什干 Tashkent **【都會名】**

在中亞細亞東境。爲土耳其斯坦地方首邑。又爲全境第一大都。有新舊二城。舊城爲回族所居。新城則爲政治商業之中心。俄國革命後。塔什干政府。曾駐於此。

塔什罕 **【城名】**

在西藏阿里部印度河南岸。自噶大克西行入印度克什米爾。此爲要道。

塔里木

①河名。爲新疆省一大河流。源出崑崙崑天山三山脈。其上流有三。一、發源崑崙之烏赤別里山。東流過喀什噶爾。爲喀什噶爾河。二、發源喀喇崑崙。西北流又折而東流。過葉爾羌。爲葉爾羌河。三、發源崑崙山系。東北流過和闐。爲和闐河。三河既合。折而東流。會阿克蘇河。至塔里木以下。始稱塔里木河。下流又合庫車河（發源騰格里山）。流東復合海都河（發

源那拉特山注於博斯騰泊）。復折而南流。橫斷沙漠。又合南來之烏魯克河（發源阿爾金山）。至是塔里木河。幅廣一百二十五尺。深十四尺。南流注於羅布泊。②地名。即塔里穆。在新疆沙雅縣南。因阿克蘇、葉爾羌、喀什噶爾、和闐。諸河合流於此。故有塔里木之名。③沙漠名。即大戈壁。

在新疆省天山南路。分爲塔里木河西之塔里木沙漠。及塔里木河東方之大沙漠。占廣大之面積。東西闊凡千七百里。南北長凡七百里。地質爲黏土沙礫。乾燥無水分。間有泉井。④地名。在天山西部之南麓。廣百五十里。長約三百里。僅高海面三千尺。與塔里木沙漠共稱爲塔里木盆地。

塔埠頭 **【港名】**

在山東膠縣城東南十八里。距膠萊南河注海之口三里處。當青島未開以前。內地貨物。皆由此航運。近今尙爲帆船轉棧之地。

塔蘭多 Taranto

①港名。在意大利東南部之一港。位於同名之海灣。建有要塞。古代爲斯巴達之殖民地。以繁富著名於世。②海灣名。意大利半島南部之一大海灣。

塔巴約斯 Tapajos **【河名】**

發源於巴西高地。北流合亞馬孫河。流長七百哩。距河口百哩。有瀑布。其下流百哩。並近水源之地。可通舟楫。

塔拉巴加 Tarapaca **【都邑名】**

南美洲智利國北部之都市。係一八八三年。自移舊國所創設。其地產多量之硝石。爲其國之富源。

塔拉維拉 Talavera **【都邑名】**

爲西班牙之多勒多州風景佳美之古都市。瀕維古斯河上流。位於馬德里之東南七十五哩。多勒多之西四四哩。製造蔗糖。商業發達。

塔什庫爾干 **【地名】**

即今新疆省潘型縣治舊稱。
堪斯馬尼亞 *Kashania* 【鳥名】

在大洋洲澳大利亞東南。中隔巴新海峽。狀如不規則之三角形。山嶺重重。

有南洋瑞士之稱。全島屬英。今爲澳大利亞聯邦之一。

塔爾巴哈臺

【嶺名】爲天山北出之支脈。自新疆伊犁迪化間。分支北進。至達拉塔城。逾額爾齊斯河而北。與阿爾泰山脈相連。出海面萬二千餘尺。①

【舊地名】即今新疆省塔城縣。縣城東西北三面。環繞塔爾巴哈臺嶺。清咸豐元年。伊犁塔爾巴哈臺條約。爲俄國屬領。

塘沽 【港名】

在直隸天津縣東南。與大沽口相對。本一小村落。自汽船火車通行以來。日臻繁盛。今爲北洋海軍門戶。出入船舶。必齊集於此。上下貨物。然後駛至天津。京奉鐵路。亦設站於此。

塗山 【山名】

在安徽懷遠縣東南八里。淮河東岸。亦名當塗山。與荆山夾淮相對。

路南 【縣名】

舊爲州。屬雲南澂江府。續改縣。屬雲南滇中道。陸路西北通宜良。東北連臨良。南至彌勒。西接滇越鐵路。

路得 *Leit* 【沙漠名】

爲波斯東南部之大沙漠。半含鹽分。土性極屬不毛。

路多克 【都邑名】

一稱羅多克。在西藏西境。彭公湖南。地勢頗高。多冰山。故氣候極冷。地與新疆及克什米爾交通。有商貨往來。

路加諾 *Luigno* 【湖名】

在瑞士與意大利間之湖。四面風景絕佳。其西北岸有同名之都會。圍以荷樹園與櫻桃林。

路尼堡 *Lunenburg* 【都邑名】

在德國之漢堡東南三〇哩。有鹽鐵及

石膏礦。製造業則化學器械。及製鐵著名。

路安達 *Ruanda* 【地方名】

爲葡領東非洲之一州。位於居安薩湖之西境。實比領剛果掇界之處。自世界大戰後。葡領東非洲。歸英代管。

本州及烏薩提 (*Usakiti*) 州。則分屬比利時。出產蜜於牛乳。蜜糖。及果品。其氣候則適於孳生瘧病。

路納維耳 *Lunaville* 【都邑名】

在法國東部。距巴黎一八〇哩。市街整潔。一八〇一年。法德二國。會於此締約。製造業有白綿布。毛布。手套。磁器等。貿易業爲葡萄酒。白蘭地。亞麻。材木等。

路易西亞那 *Louisiana* 【地方名】

美國東南部之一州。臨墨西哥灣。密西西比河與紅河貫流於中央。南部低地。多沼澤。常有氾濫之虞。森林多松柏檉等材木。產棉花。煙草。砂糖。

橙、金花果等。製造有薄板、種種油、
潤革、織物等。省州立大學、農學校
等。

路易斯維爾 Louisville 【郡邑
名】

美國千的基州之都會。位於俄亥河之
南岸。市街整飭。出產多烟草。有世
界第一烟草之稅。又蒸溜所、製革所
及其他工業亦盛。教會及學校尤多
。

鄆西 【縣名】

舊屬湖北鄆陽府。今屬湖北襄陽道。
縣城北與陝西接界。東南由漢水可通
鳳嶺(鄆陽)。

鄆陽 【舊府名】

屬湖北省。今廢。隸縣即其舊治。

鄆縣 【縣名】

舊屬湖北鄆陽府治。今廢府存縣。屬
湖北襄陽道。當四川、陝西、河南、
湖北四省之衝。風俗險要。

鄆城 【地名】

即今川達特別區域定鄉縣。

鄉軍 【縣名】

舊屬山西省平陽府。今屬山西省河東
道。縣城瀕黃河小支流鄆水之北岸。
東北接多山。陸路西通吉縣。東南
通稷山。

鄆平 【縣名】

舊屬山東濟甯府。今屬山東濟甯道。
縣城北接小清河。西南界章邱。東北
郡巨野。出產以製造草帽著名。

鄆縣 【縣名】

舊屬山東兗州府。今屬山東濟甯道。
古爲孟子生長之地。遺蹟甚多。城東
有山曰平山，尼山。城南二十里有碑
山。

鉅定 【湖名】

即今之沂水泊。在山東春光縣西北。
渭河等流注入之。

鉅鹿

【縣名】舊屬直隸順德府。今屬直隸
大名道。縣境位於平原。陸路東南通

廣宗。西南經滄州河。通至平鄉。②

【湖名】即大陸澤。詳大陸澤條。

鉅野

【縣名】舊屬山東曹州府。今屬山東
濟甯道。縣城瀕北渠河之南岸。北通
鄆城。南界金鄉。西接荷澤。今通長
途汽車。②【湖名】在山東鉅野縣北。
澤頗廣。元時爲黃河所決。今已涸。

鉛山

【縣名】舊屬江西廣信府。今屬江西
贛章道。有師範學校。城內有佛母嶺
煤礦。②【山名】在江西鉛山縣西四里。
以出鉛礦著名。一名桂陽山。

奧倫 Oran 【海港名】

爲非洲北部阿爾日利亞最繁盛之貿易
港。北瀕地中海。鐵道與內陸之康斯
坦丁及波納相連絡。內地商業亦盛。

奧克蘭 Auckland 【羣島名】

英領蘇格蘭之北部羣島。由九十餘小
島合成。其中僅二十九島有住民。氣
候溫和多霧。漁業尙發達。

奧克斯 (Oxus) 【河名】

蓋烏斯河。爲中央亞細亞之大河。即阿姆河 (Amu Daria)。詳阿姆河條。

奧克蘭 Auckland 【商埠名】

在大洋洲新西蘭北島北海岸。爲北島第一良港。商業之盛。亦爲全島冠。

奧馬哈 Omaha 【郡邑名】

在美國中部尼布拉斯加州之首邑。東瀕密蘇里河。多美麗建築物。製造亞麻仁油。蒸氣釜。金庫等。而銀鑄之業尤盛。中央太平洋鐵路輻輳於此。

奧倫堡 Orenburg 【郡邑名】

在俄羅斯東南部。爲通中央亞細亞之要路。有鐵道東通至土耳其斯坦。

奧斯丁 Austin 【郡邑名】

美國得撒州之首邑。跨哥羅河。昔爲奧斯丁建設此州。遂以其名名之。

奧古斯大 Augusta

【港名】在市澳大利亞州之一港。瀕斯賓塞灣之北端。距亞得來得西北

鐵路二百六十餘里。爲良港。輸出羊毛。小麥。銅等。【郡邑名】爲美國緬因州之首邑。有鐵道北接英領加拿大之聖約翰。南達波士敦。

奧地利亞 Austria 【國名】

在歐洲中央。昔與匈牙利聯合組織帝國。稱奧斯馬加。一九一四年。奧太子夫婦。在塞拉熱窩。爲塞爾維亞人所暗殺。於是奧奧宣戰。至一九一八年。卒爲協約國所敗。而奧匈大帝國遂一旦崩壞。各民族紛起獨立。北則有捷克。南則有巨哥。其他尚有割與羅馬尼亞。及意大利之地。故奧國面積。較戰前僅存六分之一。

奧佛而訥 Auvergne 【山名】

法國南部山。橫亘於不韋得多邑與干坦爾邑南北交界處。四周羣山環列。高峯達六二〇〇呎。

奧林比亞 Olympia 【郡邑名】

【甲】在美國極西北部華盛頓州之首邑。北接西特里。有鐵道相連絡。瀕聖

約倫灣。(乙)在希臘及利斯之峽谷間。爲一平原地。有芝哀斯之神廟。建築莊嚴。頗爲著名。

奧特納特 Audenarde 【郡邑名】

比利時之郡邑。于德之西南一五哩。物產有麻布。棉布等。

奧脫蘭多 Orlando

【半島名】位於意大利東南端。臨亞普利亞 (Apulia) 半島之南。突出於伊奧尼亞海。外港接奧脫蘭多海峽。

奧尼亞海

【海峽名】介於亞得里亞海。伊奧尼亞海之間。扼兩海航路之要衝。

奧斯坦德 Ostende 【郡邑名】

在比利時西境。地臨北海。爲渡英吉利之要津。一九一四年之大戰役。德軍攻陷布魯塞爾。及登凡爾斯。比國繼即遷都於此。

奧斯克蘭特 Oskland 【郡邑名】

在美國西部。舊金山之東。相距僅七

奧斯特里齊 **Austerlitz** 【都邑名】
內爾工業甚盛。
奧斯地利之摩拉維亞州之都會。此地附近。當一八〇五年。爲法、俄、奧戰爭之區。今屬捷克斯共和國。

資中 【縣名】
舊爲直隸州。屬四川省。今改縣。屬四川省。縣城瀕沱江之右岸。水運南通內江。北通資陽。有航路之交通。爲將來川漢鐵路經過之地。農產有米、麥、果品、藥材。工業有生絲、綢緞、棉布、等。

資州 【舊州名】
即今四川省資中縣。

資江 【水名】
（甲）爲湖南四大河流之一。土有二源。南源出廣西越城嶺。爲夫夷水。西源出湖南武岡縣西磨利山。兩源會於寶慶縣西南。北流又東流入洞庭湖。長

二千七百里。上流多險灘。故世有灘河之稱。小船船上駛至寶慶。夏秋水盛。舟楫暢行。惟春冬則水淺。（乙）即沱江。因流經四川資陽縣以下。故名。詳沱江條。

資陽 【縣名】
舊屬四川省。今屬四川省永寧道。縣城瀕沱江之左岸。北經簡陽。以達成都。南通資中。航運便利。爲將來川漢鐵路經過之地。

資溪 【縣名】
屬江西省。舊爲盱溪縣。今改縣。屬江西贛章道。在金谿縣之東。南與福建省相接。山產有棉。以其地有資溪水。故名。

資興 【縣名】
舊名興寧。屬湖南郴州。民國初。改今名。屬湖南衡陽道。在郴州（郴州）之東。桂東之西南。未水由其南方流過。繼而北流至永興縣。

賈魯 【河名】

在河南東部。爲韻水之上源。出嵩山北麓。東流經鄭縣中牟等縣。復折而南流經尉氏扶溝等縣。至周家口合於沙河。水勢始大。舟楫暢行。因元時賈魯所修治。故名。

賈家汪 【鎮名】
在江蘇銅山縣附近。產煤甚富。有輕便鐵路。與津浦連接。爲運煤之用。

虞山 【山名】
在江蘇常熟縣治西北隅。城環其上。一名海陽山。一名烏目山。長十八里。周四十里。高百六十丈。登其巔。江外諸山。隱隱可見。相傳以虞仲葬此。故名。附近有言子祠及言子墓。風景頗佳。

虞城 【縣名】
舊屬河南省歸德府。今屬河南省開封道。縣境東南接江蘇之錫山。西南界商邱（歸德）。北鄰山東省界。

虞鄉 【縣名】
舊屬山西蒲州府。今屬山西河東道。

【水名】。有海河二水。出歷山（歷山爲舜所處故名虞鄉）。南流入河。河水隈曲。爲堯舜降二女處。

當陽 【縣名】

舊屬湖北省荊門州。民國初元。屬湖北省襄陽道。民國十一年。改屬荊宜道。宜昌之東陸路百四十里。荊門之西南百十五里。沮水自北方向東南流。縣城瀕沮水西岸。交通頗便。西南一帶。山岳相連。本地名勝古蹟不少。將來之川漢鐵路。於此通過。

當塗 【縣名】

舊爲安徽省太平府附郭首縣。今隸安徽省。屬蕪湖道。城瀕姑孰溪右岸。西北臨江。城東北二十里。有采石磯。西南有西梁山。皆爲江防重地。

裏海 Caspian Sea 【湖名】

一稱寬克吉思海 (Kium Dair Sea)。當亞歐兩洲間之內海。西臨高加索。南接厄爾布士山脈。水勢南部深而北部淺。南北長六百哩。廣二百十里。

乃至百三十哩。爲世界第一之內陸海。實爲世界第一大湖。水鹹而鹽分甚多。惟魚族頗富。產鮮魚之類。

裏塘 【地名】

在川邊打箭爐西。巴塘之東。爲川藏往來孔道。舊設廳治。今改爲理化縣。

裏下河 【水名】

爲江蘇大江以北。瀕河以東之總名稱。地勢低下。港汊紛歧。水田頗富。北自大縱湖。南迄運鹽河。東抵串場河。西接運河。沿河一帶。農產發達。惟一運運河水漲。以此爲宣洩之區。有成澤國之患。

裏長山 【羣島名】

在奉天南部海中。對外長山羣島而言。西人名厄雷特羣島。有名之島凡三。外尚有數小島。

裏島澳 【海灣名】

在山東萊成灣之南。即裏島口。有小鎮。澳北頗通商貨。船舶雲集。在澳東有二小島可禦風。惟澳內水淺耳。

裕勒都斯 【河名】

發源天山山脈南麓。有二源。上流爲一小裕勒都斯河。西流折而東南流。爲大裕勒都斯河。又東南爲海都河之上源。

楊村 【鎮名】

在京兆武清縣東南。勞臨運河。舊有楊村驛。爲通京津大道。今京津車站。距約五里。

楊柳青 【鎮名】

一名柳口。在天津縣城西三十里。地瀕運河。航棧最稱便利。渡口近丁字沽西面。沿堤一帶。多植楊柳。故名。今通津浦鐵路。

楊家河 【鎮名】

屬甘肅寧遠縣。北距縣城七十里。四周山岳重疊。有楊家溪經流於其西。道路通穩縣及西和縣。

楊家寨 【鎮名】

爲湖北應山縣所轄。北接雲隔。南敵漢河。介襄陽申安之間。實爲重地。

今通京漢鐵路。自昔南北多故。往往置戍於此。

榆中 【縣名】

原名金縣。屬甘肅蘭州府。嗣改金城。奉改今名。屬甘肅蘭州道。在皋蘭之東。當皋蘭至陝西省之大道。出產有芫菁。每歲數達五十餘萬擔。

榆次 【縣名】

舊屬山西太原府。今屬山西冀寧道。城內之火豁口。亂石灘。為有名石灰產地。縣東南十里。產鐵。製為刀劍。即古所稱并州之剪。今縣交通正太鐵路。

榆林

①道名。屬陝西省。治榆林縣。共轄縣二十有三。榆林、神木、府谷、橫山、葭、膚、安塞、甘泉、保安、安定、延長、延川、定邊、靖邊、綏德、米脂、清河、吳堡、麟、洛川、中部、宜君、宜川。②縣名。舊為陝西種東北之府治。今廢府存縣。為陝西榆林

道治。縣城瀕無定河支流清水河東岸。東倚駝山。西限榆溪。北扼邊騎。夙稱天險。居民稠密。商販輻輳。風氣剛勁。易流為盜。明初屢起邊患。實為西北重鎮。③舊府名。其舊治今改為榆林縣。④港名。在廣東崖縣之東南。海水甚深。可容巨艦。為天然避風良港。清季曾有於此設軍港之計畫。清光緒三十年時。日俄戰爭。俄國波羅的海艦隊東來。曾寄泊於此。

榆社 【縣名】

舊屬山西省道州。今屬山西省冀寧道。在陽曲(太原)之東南四十餘里。正太鐵路通過之。太谷之東北八十里。東南八賦嶺之支脈大塔山相連。西方成一平野。為本省商業上之中心點。當太谷之門戶。交通便利。

榆樹 【縣名】

土名孤榆樹屯。屬吉林省濱江道。舊稱廳。今裁廳改縣。在五營之西。城瀕拉林河北岸。設有電報局、郵務局

榆樹灣 【鎮名】

在湖南沅水之左岸。陸路至辰谿一百五十里。至芷江九十里。地味肥沃可耕。產米頗富。其他茶油、桐油、及蠶亦多。

楚山 Chosan 【都邑名】

朝鮮平安北道之都邑。沿鴨綠江。西方有鏡山。田砂金頗多。

楚雄 【縣名】

唐時大理國為楚威郡。清為雲南省楚雄府附郭首縣。今裁府留縣。屬滇中汎。在廣通之西南七十五里。縣城據龍川江上游之南岸。當交通之要衝地點。鹽及棉絲之交易甚盛。設有蠶桑學校、女子紡織學校、乙種農業學校、郵務局等。

楓涇 【鎮名】

為江蘇松江縣與浙江嘉善縣交界處。宋名白牛市。元改楓涇鎮。又名清風鎮。今通滬杭甬鐵路。

楓橋 【鎮名】

在江蘇吳縣西北七里。養得吳門三百九十橋。楓橋其最著者。今爲水陸孔道。漕民聚集於此。

楓嶺

在福建省浦城縣北七十里。其脈延表開斷之間。稱曰楓嶺山脈。

楮岡町 【郡邑名】

日本最上川之東。人口殷繁。爲奧羽鐵線路車站。

滄石 【鐵路名】

自直隸濟縣至石家莊。爲聯新津浦、京漢二路之支線。保中英合資。尙未開工。

滄浪 【水名】

(甲) 湖北省漢陽縣之西。流入沅江。
(乙) 湖南省之滄浪歌始有者。(乙) 即漢水。

滄縣 【縣名】

舊爲州。屬直隸天津府。今改縣。屬直隸津海道。通津浦鐵路。與京奉鐵路爲聯合之地點。將來擬築滄石鐵路。

溧水

即起點於此。
【縣名】舊屬江蘇省江寧府。今屬江蘇省金陵道。在江寧之南。位於溧陽南京之間。土地膏腴。南、東、北三面連山。西方有秦淮河通江寧。【水名】在江蘇溧陽縣。亦作陵水。又名永陽江。在子香渡昭關。至於溧水。即此。

溧陽 【縣名】

舊屬江蘇省鎮江府。今屬江蘇省金陵道。在宜興之西。水路九十里。城之周圍有濬。其水連宜興而注於太湖。出產有米荖等。就中以糯米爲最多。大部分爲釀酒之原料。

溧湖 【湖名】

在江蘇武進縣西南三十五里。與宜興縣中流分界。面積南北百里。東西三十餘里。一名西溧湖。亦曰沙子湖。東接太湖。北通運河。

滂江 【鎮名】

溧陽 【河名】

一稱明安。在綏遠區東北。四子部落旅中央。其地距張家口五百四十餘里。爲張垣西北通庫倫之要道。今通長途汽車。並設有電報局。

溝帮子 【鎮名】

在奉天北鎮縣之南。自京奉鐵路通車後。遂由新民縣之路綫展築。爲營口、瀋陽分道之點。市面日形繁盛。

滋河 【水名】

源出山西五臺縣東之烏牛山。東流入直隸。至鄆縣南會沙河入濟龍河。爲大清河南支之上游。

滋陽 【縣名】

昔稱醴陽。明改滋陽。治爲山東兗州府附郭首縣。今廢府存縣。屬山東濟寧道。城西南三十里。有嶺山。春夏之交。松柏繁茂。間以桃李。頗呈偉觀。縣城跨泗水支流府河上。紡織綫

相之乘而後。

滑縣【縣名】

舊屬河南衛輝府。今屬河南河北道。在汲縣(衛輝)之東。縣城北瀕黃河故流。農產物有米、粟等。

滑鐵盧 Waterloo【都邑名】

位於比利時華城布魯塞爾之南。約五哩。一八一五年。爲英法激戰之地。拿破崙於此遭最後之敗北。古戰場之名。遂因以傳。紀念碑猶建立於其南一哩之邱上。

滇中【道名】

屬雲南省。治昆明縣。轄縣四十一。昆明、富民、宜良、呈貢、羅次、祿勳、畹町、勐明、谷寧、安寧、昆陽、武定、元謀、耿馬、曲靖、平彝、宣威、霽寧、馬龍、陸良、羅平、尋甸、巧家、東川、昭通、永善、綏江、魯甸、大勳、鹽津、澂江、玉溪、路南、江川、鎮雄、彝良、楚雄、廣通、騰衝、永定、麗興。造於民國十年裁撤。

滇池【湖名】

一稱昆明池。在雲南省昆明縣之南。周三百里。位於海面高六千三百尺之地。波平如鏡。繞池土地。肥沃宜農。沿岸山崇高峻。風景甚佳。其水自盤龍川注入金沙江。

滇越【鐵路名】

自雲南省會昆明起。南經蒙自、河口、老開。直達法屬安南之東京。其在我國境內段。爲法人所建築。故權亦操諸法人。

滇緬【鐵路名】

自雲南省會昆明起。西越騰衝。出界至英屬緬甸之八莫止。英人要求建築。今稱甸鐵路。已通至八莫。

滇灘【關名】

在雲南省騰衝縣西一百八十里。關外卽爲野人山地。清光緒二十六年。創設於此。

滌州【舊州名】

卽今安徽省濉縣。

滁河【水名】

源出安徽合肥縣北。東流經全椒縣和縣間。又經滁縣東南接。至江蘇六合縣入江。亦名天河。又名後河。

滁縣【縣名】

屬安徽省淮泗道。舊爲州治。城當津浦鐵路之衝。源滁水支流小沙河岸。商業頗盛。元末郭子興起兵於此。爲明太祖之先驅。

雕河【水名】

上源曰洪澤河。出河南省虞城縣。東南流經江蘇安徽二省。注入洪澤湖。

雕寧【縣名】

舊屬江蘇徐州府。今屬江蘇徐海道。縣境之南。有剝山。經官山嶺。通安徽之泗縣。物產有薄荷、紫蘇、瓜蒌、等藥材著名。

雕縣【縣名】

舊稱州。屬河南省歸德府。今改縣。屬河南省開封道。西北距開封百七十五里。出產有棉花、豆、芝麻、小麥、

高粱、落花生、蘭等。其中蘭爲有名
法糊之原料。

萬山 【**萬名**】

在廣東省珠江口。有大萬山小萬山之
分。合附近諸島稱曰萬山羣島。

萬安 【**縣名**】

舊屬江西吉安府。今屬江西贛陵道。
縣城當贛江之曲之北岸。江中有十八
灘。舟行推難。

萬全 【**縣名**】

舊屬直隸宣化府。今屬直隸口北道。
京包鐵路。由張家口鐵。通至縣境之
東南。附近有郭孫莊車站。並產煤礦。

萬年 【**縣名**】

舊屬江西贛州府。今屬江西贛陽道。
在樂平之南八十里。餘江之北九十里。
地勢北方較高。南方傾斜稍平。城南
有小流曰竹屯河。商業未振。

萬里

【**橋名**】在四川成都南門外。架錦江
上。昔費祿聘吳。諸葛傑之。有萬里

之行。故名。②長城名詳長城條。

萬承 【**土州名**】

屬廣西省鎮南道。

萬洋 【**山脈名**】

在江西省之西。湖南省之東。爲二省
分界之山。北與羅霄山脈相接。高度
不過三千尺。

萬泉 【**縣名**】

舊屬山西蒲州府。今屬山西河東道。
城內多山地。南接猗氏。北臨汾水。

萬特 Yonde 【**地方名**】

在法蘭西維斯開亞灣頭。南接魯蘇河
爾州。西有沼池。北爲森林。中部及
南部皆豐沃。

萬頃 【**池名**】

在四川萬源縣東北八十里。相傳爲楚
申君故居。旁有平田萬頃。水源甚多。
溪流有四。三入於壩。一入於渠。

萬源 【**縣名**】

舊爲四川太平縣。今改名。屬四川東

川道。在宣漢之北。縣東北有萬頃池。
郡邑之水。多源於此。故名。北與陝
西省接界。

萬載 【**縣名**】

舊屬江西袁州府。今屬江西贛陵道。
在宜春(贛州)之北。出產以夏布爲最。
行銷頗廣。此外棉花、生絲、樟腦、
桐油、紅瓜子、柑橘、薄荷、斑竹、
藤等亦甚著。

萬壽 【**山名**】

在北京西直門外約十八里。古名金山。
亦名魏山。清乾隆十六年始稱萬壽山。
光緒初。即其地建頤和園。前爲昆明
湖。後爲萬壽山。佈置之莊麗。頗具
殊觀。

萬寧 【**縣名**】

舊稱萬縣。屬廣東崖州。民國初。改今
名。屬廣東瓊崖道。縣境東岸瀕南海。
有大花角之港口。帆船往來於其間。

萬縣

【**縣名**】舊屬四川省夔州府。今屬四

川省東川流。城當大江之濱。清光緒二十八年中英改訂條約。開為商埠。貿易頗大有蒸蒸日上之勢。設有中學校、工業學校、釐金局等。西門外沿河一帶為河街。商業最為發達。物產有土布、生絲、砂糖、猪毛、桐油、茶油、藥材等。而砂糖尤為附近農民主要產物。②【舊縣名】舊屬廣東崖州之萬縣。今改為海寧縣。

葉城 【縣名】

舊屬新疆莎車府。民國初、屬新疆喀什噶爾道。今改屬和田道。陸路東南通皮城。西北通莎車。

葉縣 【縣名】

舊屬河南南陽府。今屬河南汝南道。縣城瀕淮河上游支流之沙河。地勢頗高。道路北達襄城。南通方城。

葉尼塞 Yenisei 【河名】

為西伯利亞中部之大河。全長二五八〇哩。上源有二。一曰安加拉(斯可刺)河。自蒙古北部之色楞格河經貝喀滿

湖。風折北流。入葉尼塞斯克塔。折向西流。為上通古斯河。復折向北流。有中通古斯河、及下通古斯諸支流自其右岸來會。二曰烏魯克穆河。發源蒙古西北之薩揚山脈。合以上二源。入俄境稱葉尼塞河。合以上二源。及大支流。北流注入北冰洋。下流成三角洲。惟不免結冰。流域內多產沙金。

葉爾羌

①【地名】屬新疆省。回語謂寬廣之義。一稱葉爾奇。或葉爾欽。舊置莎車府於此。今改莎車縣。②【河名】在新疆天山南路。源出喀喇崑崙山東北。上流曰澤勒普河。西北流。折而東北流至莎車。為葉爾羌河。又東流會於塔里木河。

葉樹村 【土司地名】

屬雲南省騰越道。

葉尼塞斯克 Yeniseisk 【地方名】

為西伯利亞中部之一省。首府同名。

源葉尼塞河畔。舊屬俄羅斯之伊爾庫次克總督管轄區。設政廳於克拉斯納伊斯克。土民之食物及毛皮。均集散於此。今屬勞俄羅斯(蘇維共和國)所管領。

葛宅 【鎮名】

在浙江東陽縣東北六十餘里。明燕王時。葛誠生此。建有義忠祠。風俗淳樸。農業發達。

葛沽 【鎮名】

屬直隸天津縣。西距縣治七十五里。瀕沽河(白河)之南岸。市集尙盛。

葛城

①【山名】在日本大和葛城郡。金剛山之北方。高三三〇〇尺。②【鎮名】在日本大和葛城郡。金剛山之東麓。

葛嶺 【山名】

在浙江杭縣西湖北。昔葛洪煉丹於此。故名。

葛店 【鎮名】

在湖北武昌之東。位於長江南岸。設

有藥用。市況尚豪。陸路常鄂城至武昌之要道。

葡萄牙 Portugal 【國名】

位於歐洲西南部。東北接西班牙。西南瀕大西洋。地域狹小。偏於伊比利安 (Iberian) 半島西坡。昔爲立憲君主國。自一九一〇年。改爲共和國。工業業視皆大爲衰微。出產以葡萄酒占輸出全額之半。其他產米、麥、玉蜀黍、及糖粟等之材木。

葡領東非洲 Portuguese East Africa 【地方名】

在英領坦噶尼加 (Tanganyika) 屬地 (即葡領東非洲) 之南方。東面印度洋。西連英領羅德西亞、及脫蘭斯哇。全土分英三島給等爲三州。輸出品有橡皮、礦物、錫、及象牙等。

葡領幾內亞 Port. Guinea 【地方名】

在西非洲阿比亞河之南。率內加爾之海岸。四圍包以法之領地。海岸有阜

塞哥斯羣島、及波拉馬島。皆屬葡領。氣候不良。有瘧疾。歐人之移居甚少。

霞萌 【水名】

即白水江。在四川昭化縣之西北。源出西傾山。

霞縣 【縣名】

舊爲州。屬陝西榆林府。今改縣。屬陝西榆林道。縣城瀕黃河左岸。其南境有霞河。注入黃河。

霞蘆 【川名】

源出綏遠區鄂爾多斯。一名沙河。東南流入陝西霞縣東。注於黃河。

落堡 【鎮名】

在京兆武游縣西南。京津車站。距鎮約三里。街市頗盛。通車後始有商貨出入。每逢一三六八日爲市集之期。

落恐 【土司地名】

屬雲南舊蒙自道。

落機 Rocky 【山脈名】

英語爲巖山之義。爲北美洲最大山脈。

連亘南北。位北美西海岸。自西北斜向東南。其最高峯達一萬呎至一萬五千呎。爲無數平行山脈。南延至中美之南。長四千哩。

葫蘆 【半島名】

位於奉天連山灣之南。在錦縣興城縣之間。當游季即着欄開爲商埠。今有京奉鐵路之連山站支線相通。築堤建港。現正從事築南。此港若成。將爲中國北方一大商港。

董市 【鎮名】

屬湖北省枝江縣。在縣之東北。地濱長江。交通頗繁。市況頗盛。

董噶利羅 Tortario 【山名】

在新西蘭(紐絲輪)北島中央之高山。高七千三百七十六呎。爲一活火山。葱嶺。

葱嶺 【山脈名】

爲中國諸大山系發脈處。稱爲亞洲之山脊。自新疆疏勒至滿洲之西。皆葱嶺正幹。其東入新疆省爲崑崙山系、天山山系。北走蒙古者。

爲阿爾泰山系。南入西藏印度間者爲
塞馬拉雅山系。②〔河名〕發源於卷巒。
分南北二河。南流爲萊爾羌河。北流
爲喀什噶爾河。

葦子溝 【地名】

即今吉林省齊齊哈爾市。

義州 Wiji 〔郡邑名〕

在朝鮮鴨綠江沿。對我奉天九連城。
古昔當我國與朝鮮往來要衝。地踞邱
陵。戰史上有名之地。與滿洲貿易頗
盛。其西南爲新義州。

義屬 【縣名】

舊屬浙江金華府。今屬浙江金華道。
在益華之東。濱東陽港之北岸。出產
有菜、梨、砂糖等。

義教 【縣名】

原名三壩塘。治置三壩廳。民國改縣。
並易今名。屬川邊特別區之川邊道。
陸路當巴塘。其塘往來之要衝。

義寧

①〔縣名〕舊屬廣西桂林府。今屬廣西

桂林道。在桂林之西。城瀕象江上流
之大江上。②〔舊縣名〕舊屬江西之義
寧縣。今改爲修水縣。

義橋 【鎮名】

在浙江蕭山縣西南三十里。南通臨浦。

義縣 【縣名】

舊爲州。屬盛京錦州府。今改縣。屬
奉天遼寧道。明爲義州衛地。縣城位
於大凌河水運之要衝。貨物之集散頗
盛。西築多植高粱。貿易以穀物爲最。

羣山浦 【港名】

朝鮮全羅北道錦江河口之海港。輸出
米、麻布、牛皮、紙等頗多。港口多
暗礁。船舶往來頗形不便。但開港後。
亦漸形發達。日本設有理事廳。

廉江 【縣名】

舊稱石城。屬廣東高州府。民國初。更
名。屬廣東高雷道。縣城瀕石角水之
支流。東境多山。物產以蔗糖著名。

廉州 〔舊府名〕

即今廣東省合浦縣。

廊坊 【鎮名】

在京兆安次縣北。爲各地來往之中心
點。商貨四濟。運輪頗旺。今京張鐵
路。設站於此。

會同 【縣名】

舊屬湖南省靖州。今屬湖南省辰沅道。
縣城瀕渠水上源之東岸。依渠水南至
靖縣(靖州)八十餘里。由陸路北至黔
陽九十里。當黔陽至靖縣之要道。城
內設有小學校、郵務局等。

會昌 【縣名】

舊屬江西贛州府。今屬江西贛南道。
在瑞金之南八十里。尋鄔之北百八十
里。縣城當小潯水。雁門水。與貢水
之會流點。設有高等小學、電報局、
郵務局等。出產以磁器爲最。其他有
豆、米、落花生等。

會理 【縣名】

舊稱州。屬四川寧遠府。今改縣。屬
四川建昌道。在金沙江支流滾溪河之
左岸。蜀南之大都市。爲貨物之集散

地。其繁盛不下於直省城。集散貨物之重要者有蠶桑、新、縐、縐花、棉布等。運金、沙、江、紙、漆、雲南、錫、鐵。故雲南、貴州、陝、甘、兩之往來甚繁。

會通

【河名】在山東省濟寧縣城南。爲元時所開。北抵臨清。引汶、滸、濟。直屬濼。名會通河。計長千有餘里。

會通

【縣名】舊屬甘肅鞏昌府。今屬甘肅蘭山道。●Hohai【地名】在朝鮮北嶺、鴨綠江之南。爲通我延吉之要道。我與日訂築之吉(吉林省)會鐵路。以此爲終點。現尙未築。

會稽

●【山脈名】在浙江紹興縣東南十二里。周三百餘里。其東西連阜接嶺。如宛委、萊蕪、法華諸山。稱名勝者凡數十計。其脈連曹娥、浦陽、二江之間。并會稽之支阜。禹東巡狩。會諸侯江南計功。命曰會稽。即此。其上有禹

陵在焉。●【道名】屬浙江省。治鄞縣。轄縣凡二十。鄞、慈谿、奉化、鎮海、象山、南門、定海、紹興、蕭山、諸暨、餘姚、上虞、嵊、新昌、臨海、黃巖、天台、仙居、寧海、溫嶺。

蜀山

【荊縣名】原屬浙江紹興府鄞首縣。與山陰同域。今併入紹興縣。

蜀山

●【山名】本名獨山。在江蘇宜興東南三十八里。爲中國最古之陶業地。居民以善製紫泥瓷器著稱。宋時蘇軾愛其風景類蜀。故名。●【縣名】在浙江餘姚縣境。姚江之水出其下。通甌、杭甬鐵路。

蜀岡

【山名】在江蘇江都縣西北四里。地勢爲邱陵狀。岡阜連亘四十餘里。惟不甚高峻。西接儀徵六合縣界。東北抵茱萸洲。上有蜀井。相傳地脈通蜀。故名。

蛾眉

【山名】一名吳女山。在浙江餘姚縣西四十里。

山高二百餘丈。周七十里。

蜂窠山子

【地名】即今吉林省密山縣治之土名。因其多山。素產蜂窠。其蜂窠多在山崖石隙。樺木岡附近。一帶柞樹中。蜂窠亦多。土人於秋後採蜂窠。每戶可得千餘斤。亦爲其地利源之一。餘詳密山縣條。

獅子

【山脈名】在廣西桂林近。與柳江、蒼梧三道界上。綿亘約六百里。山西南即大鑊峽。峽北巖洞以百計。險絕者亦不下十數處。巖人深據。自明嘉靖間深入搜討。隨山刊木。開通道路。土族失險。始漸馴服。

獅子

【山名】(甲)在江蘇南京城內之西北隅。形勢雄壯。狀如獅子。故名。爲南京要塞之地。置戍兵於其上。(乙)在湖北大冶縣之北。分雄雄二山。爲鐵礦所在地。產額頗富。附近有杉湖、鐵門嶺等。亦爲鐵區。

開口 【地名】

在浙江省杭縣城外錢塘江濱。爲滬杭甬鐵路之運統段止點。支線通拱宸橋。

開北 【地方名】

在上海市之西北。屬蘇州河(吳淞江)與公共租界接壤。市街日盛。一部分屬租界。其餘屬我國人自營。故屢起交涉。滬寧滬杭車站。即設於其間。

瑞士 Switzerland 【國名】

歐羅巴洲中央之一共和國。風景之美。以瀑布及湖水爲最著。爲歐洲一大遊覽地。國境介於法、德、奧、意四國之間。經各國會議。認爲永世局外中立國。一九九四年之大戰役。亦嚴守中立。及戰後。已加入國際聯盟。

瑞安 【縣名】

舊屬浙江温州府。今屬浙江臨海道。在永嘉(温州)之南七十里。地勢瀕海。當水陸之要衝。交通便利。商業頗盛。北負山岳。東雲江自西方來。沿城之西南兩注於海。城東臨山高峻。山上

有高塔。城內設有中學校、農業學校、女子高小學校等。

瑞州 【舊府名】

即今江西省高安縣。

瑞金 【縣名】

舊屬江西寧都州。今屬江西贛南道。城據贛水上游。東南水行四十里。至古城司。又陸路。陸行五十里。至汀漳道。爲通閩之要區。

瑞昌 【縣名】

舊屬江西九江府。今屬江西澤陽道。在九江之西南。縣城瀕龍開河北岸。出產有米。

瑞典 Sweden 【國名】

位歐洲西北斯堪的納維亞半島之上。一立憲王國也。舊與丹麥挪威共爲一國。一八一四年。離丹獨立。旋與挪威合爲雙立君主國。今已分而爲二。當歐戰時。爲中立國之一。

瑚爾哈 【河名】

即牡丹江。古稱忽汗水。又名愛新水。

詳牡丹江條。

琿春 【縣名】

舊爲琿。屬吉林延吉府。今改縣。屬吉林延吉道。地在琿春河西岸。東南與俄韓分界。爲邊疆重鎮。

其氣候在吉林省各地。較爲溫和。與朝鮮及海參威通貿易。清光緒三十一年。中日協約。開放爲通商市場。商業頗爲進步。民國十年。因韓人擾亂琿春之結果。日人派兵進駐。幾經交涉。始允撤兵。○【河名】發源吉林省老松嶺。曲折南流。經五道溝。折而西南流。至琿春縣南。注入圖們江。頗資灌溉之利。

農安 【縣名】

舊屬吉林長春府。今屬吉林吉長道。地爲古黃龍府遺址。縣城瀕伊通河左岸。水陸運輸頗便。有師範學校。西南二里有龍安寺塔。相傳爲八百年前之建築物。

稜卑爾格 Lombard 【郡邑名】

詳卑爾格。

一作那摩。舊爲奧地利之加里福亞州首邑。赤軍便利。商業繁盛。有著名大湖。世界大戰後。奧國割讓加里福亞於波蘭。至後早爾格。初爲波蘭與烏克蘭爭持之地。今屬波蘭管轄。

雷山

【山名】稱雷公山。在廣東省海康縣西北。其脈蟠互於雷州半島之上。爲半島之脊。【鳥名】在浙江吳興縣太湖中。分大雷小雷二山。相距六十里。小雷亦曰洞庭東山。屬吳興縣。大雷亦曰洞庭西山。屬長興縣。

雷州

【半島名】民國初。屬廣東省高雷道。與瓊州島隔一瓊州海峽。廣州灣在其東岸。【府名】即今廣東省海康縣。

雷波 【縣名】

舊稱羅。屬四川叙永直隸廳。今改縣。屬四川永寧道。境內多羅漢族之住地。

雷首 【山名】

在山西永濟縣東南三十里。有廣澤。

爲舜所漁處。一名首陽山。亦名首山。爲黃帝採銅處。參閱首陽山條。

雷白 【縣名】

舊屬廣東高州府。民國初。屬廣東高雷道。縣城據博賀灣北岸。明代蔡伯嚮牙人在廣州貿易。曾以此地代之。

零陵 【縣名】

民國初。屬湖南省衡陽道。清爲永州府附郭首縣。今裁府留縣。城據瀟湘二水合流之東南。當楚粵水陸之門戶。爲歷史上軍事之要地。

隄爲 【縣名】

舊屬四川嘉定府。今屬四川建昌道。縣城瀟江之左岸。境內有五道橋壘非。產礪頗富。

寬橋 【鎮名】

在浙江杭縣城東十餘里。宋咸淳間築。簡橋於走馬塘。即寬橋。有市集甚長。烟火密接。爲杭城之要隘。通運杭州鐵路。有省立甲種農業學校。

筠連 【縣名】

舊屬四川叙州府。今屬四川永寧道。縣城瀨橫江支流走川河之東岸。

解縣 【縣名】

屬山西省河東道。舊爲州治。今改縣。縣城瀨姚河之南。與安邑縣接界處。有鹽池。產鹽頗多。輸出陝西、河南、及湖北之襄陽。

園部町 【郡邑名】

在日本熱河之西北。京滬線鐵路之終點。貨物輻輳。商業頗盛。

蓋達 【土司地名】

舊屬雲南永昌府。唐土官刁氏世襲。稱蓋達副宣慰司。

雍希葉布 【土司地名】

爲青海住牧土司四十一族之一（即唐古特族）。此族爲往古羌氏諸西戎之一派。明時服屬於蒙古。清屬西藏辦事大臣管轄。民國改屬甘邊寧海鎮守使。直接管理土民。而納其貢賦。

雉雞場 【山名】

爲黑龍江省大興安嶺（即西興安嶺）之

支展。當額爾古納河與石勒喀河之會口。北則隔岸與雅布羅諾嶺(外興安)相鄰。南與伊勒呼里山相接。

敬亭 【山名】

在安徽宣統城縣北。爲九華山支脈。一作馬公。在澎湖羣島之西南部。島中之首邑同名。詳馬公條。

鼓水 【泉水名】

在山西新絳縣西北二十五里。有山曰鼓堆(人馬踐履有聲)。下有泉。南流注入汾水。冬不結冰。嚴寒可浴。長三十餘里。灌田數百頃。爲縣境水利之冠。

鼓嶺 【鎮名】

在福建省閩侯縣(福州)東北境。南接尾尾。東臨連江。南臨陳盛。

鼓浪嶼 【島名】

在福建省廈門島之對岸。爲廈門之租界。外人住宅及各國領事署多在此。中國人亦多於其開設店舖。居民約三

千戶。有益蓮棠盛之勢。其地風景亦佳。

徽山

●【湖名】在山東滕縣城南九十里。此湖下通徐邳。萬頃澄波。水深莫測。秋月印湖。泛舟遊覽。爲滕縣八景之一。●【山名】在徽山湖之中央。徽子之墓在焉。故名。

靖江

●【縣名】舊屬江蘇省常州府。今屬江蘇省蘇州府。在武進(常州)之東北。城瀕長江北岸。與江陰隔江相對。出產有花生、豆類、白紫蘇等。●【舊縣名】舊屬雲南省之靖江縣。今改爲緜江縣。

靖安

●【縣名】舊屬江西南昌府。今屬江西萍鄉道。在安義之西。農產物有米、麻等。境內有百丈山巨剎。●【舊縣名】即今奉天省凌安縣。

靖西

●【縣名】舊屬廣西省潯州府。今潯州改縣。並更名。屬廣西省鎮南道。在天保之南。地勢多山。瘴癘甚盛。民多苗蠻。設有屯報局、郵務局等。

●【舊縣名】在西藏南境。昔爲四川省邊轄。今廢。清時設關於此征稅。●【關名】在西藏南境。亞東附近。依山險築牆。置關其間。爲藏印交通要道。附近即靖西廳舊治。

靖州 【舊州名】

宋靖州地。元改爲路。明讀爲州。今廢。其舊治即今湖南省靖縣。

靖海 【海灣名】

在山東靖海衛之西北。海口南向。廣七海里。灣內水淺。僅能行小船。惟海口近東岸處。水稍深。船舶可於此避東風。其沿岸。爲一帶低沙。

靖遠 【縣名】

舊屬甘肅蘭州府。今屬甘肅蘭山道。在皋蘭(蘭州)之東北。城瀕祖厲河與黃河合流之東岸。

靖縣 【縣名】

舊爲州治。屬湖南省。今隸州改縣。屬辰沅道。位於本省之西南部。會同之南九十里。縣城瀕於渠水西岸。城略成四角形。北負丘陵。南臨橫江。東流與渠水相合。蓄水時帆船可通至沅縣。西南至貴州省黎平縣二百三十里。與廣西、貴州、湖南交界。地處水村。均由此運輸他處。

靖邊 【縣名】

舊屬陝西延安府。今屬陝西榆林道。在定邊之東南。地當長城之南。爲邊陲一大重鎮。

肅州 【舊州名】

即今甘肅省酒泉縣。詳酒泉條。

肅然 【山名】

即稍巖山。在山東萊蕪縣東北。從秦山東來。

肅寧 【縣名】

舊屬直隸河間府。今屬直隸津海道。縣城地勢平坦。西有潞龍河。通縣縣。

嵩山 【山名】

東以陸路接河間。在河南省登封縣北。山分東西二峯。東曰太室。西曰少室。高八千一百尺。推爲古五嶽之一。

嵩明 【縣名】

舊爲州。屬雲南省雲南府。民國初改縣。屬雲南省滇中道。在雲南縣之東北。城瀕於嘉利澤畔。縣北有梁王山。

嵩縣 【縣名】

舊屬河南省河南府。今屬河南省河洛道。在宜陽之南。縣城瀕伊水之北岸。交通頗便。

嵩浪嶼 【鎮名】

一稱嵩嶼。在福建廈門島之對岸。漳厦鐵路。自此起點。以達漳州。

頓河 Dan 【河名】

一作董河。亦作桐河。發源於俄國中夾。南流注於亞速海。全長千一百二十五哩。自河口以上。約六百二十五哩。可通舟楫。河中魚族甚多。

頓地 Dundee 【郡邑名】

蘇格蘭之第三大都會。商業之中心點。出產多羊麻。

煙臺

【地名】一作大煙臺。在奉天省遼陽縣北。有煤礦。與撫順縣煤礦。同爲日本南滿鐵路公司所經營。南滿鐵路有支線通此。長約三十里。【商埠名】屬山東省福山縣。以其地明時曾設烽臺。故名。又以地濱芝罘。亦稱芝罘。清咸豐八年中英條約開爲商埠。今膠東道尹駐此。【山名】位山東煙臺市背。天氣清佳。盛夏之候。西人多往此避暑。

煙集岡 【地名】

即今吉林省延吉縣治之土名。

熙泰 【城名】

爲新羅省伊犁七城之一。在伊寧縣(舊寧遠城)城北。

龍厄 【要塞名】

亦稱龍厄寨。在河南省信陽縣東南九

十里。湖北省麻山縣北六十五里。一作其西。又作其西。即今平靖關。與武勝、九里三關。為南北之要隘。京漢鐵路。穿山開河。成陸道四十餘里。以通之。

飯田 【都邑名】

(甲)為日本德波下伊那縣之首邑。南界廣野。產出李及柿有名。(乙)日本德波洲郡之首邑。

飯綱 【山名】

在日本長野市之西北。高六〇四〇尺。山上有飯綱神社。山麓植物極茂盛。辟蒙特 Piedmont 【地方名】

在意大利北端之一地方。占波河(Po)流域之西部。織物業及農業頗盛。都靈(Turin)其最大之都會也。

礮石口 【鎮名】

在浙江省東陽縣東北。市鎮繁盛。

祿步 【鎮名】

在廣東省雲南(縣屬)約五十里之上流。位於西江左岸。市街環有城壁。以

美靈藥為主要。輸出品有生絲、麻、雜等。

祿勸 【縣名】

舊屬雲南省武定州。民國初。屬雲南省滇中道。縣城瀟普渡河支流掌鳩河西岸。西南與武定縣接近。

祿豐 【縣名】

舊屬雲南省雲南府。民國初。屬雲南省滇中道。在羅次之西南九十里。四周皆山。惟城西之綠汁河流域。形成一小平原。人民業農多而業商少。城內設有農業學校。東河之星宿橋。建築宏壯。

十四畫

蒲江【縣名】

舊屬四川邛州。今屬四川建昌道。縣

城位於岷江支流蒲水之左岸。東南窺

蒲州【舊府名】

有邛崃山脈之環繞。東為天柱峯。

蒲圻【縣名】

屬山西省。今永濟縣即其舊治。

蒲圻【縣名】

舊屬湖北武昌府。今屬湖北江漢道。

在武昌之西。位於陸水西岸。設有

電報局、郵務局等。粵漢鐵路通過之。

蒲津【關隘名】

在山西永濟縣西。當黃河津渡處。亦

曰蒲坂津。上有關。一名臨晉關。又

名河關。為歷代自晉入秦之要隘。今

蒲城【縣名】

此道已廢。改由風陵渡入潼關矣。

者屬陝西同州府。今屬陝西關中道。

縣境西南有荆山。東有洛水(北洛水)。

山深川闊。形勢頗險。陸路北通白水。

西南達富平。東南隔洛水。距大荔(

同州)約八十餘里。

蒲犁【縣名】

舊為屬。屬新疆莎車府。今改縣。屬

新疆喀什噶爾道。土名色勒庫爾。為

我國與印度交通之要道。海船未通以

前。東西陸路之貿易甚盛。

蒲臺【縣名】

舊屬山東濟南府。今屬山東濟南道。

地當大清河故道。顏黃河入海處。為

著名產鹽之地。惟風俗強悍。不逞之

徒。多騷擾其間。

蒲縣【縣名】

舊屬山西臨州。今屬山西河東道。縣

城瀕黃河支流蒲河之北岸。東、北、

南三面。皆山地。北通臨縣。南達襄

陵。西面蒲河可通至大寧。

蒲不倫 Pulinan【都邑名】

今為捷克波希米亞之首邑。在巴拉加

西南二三哩。產銀及鉛等。

蒲昌海【湖名】

一名鹽澤。即今羅布淖爾。

蒲羅得 Beaufort【海名】

在英領加拿大西北。美屬阿拉斯加之

北。地臨北冰洋。故乏交通。

蒲加拉曼喀 Bannamanga【都邑名】

位於委內瑞拉國之東北部。附近富庶

產物。為加非中心市場。

蒲加勒斯特 Pulkhrest【都會名】

為歐洲羅馬尼亞國之都城。推為羅國

學術之中心。並以壯麗著名。

蒙山

●(縣名)舊為廣西永安州。今改置。

屬廣西桂林道。在昭平縣之西。縣之

西南。有蒙山。故名。物產有麻、藥

材等。●(山名)(甲)在廣西蒙山縣西

南五里。(乙)在山東嶧縣西北。高峯

數處。西為龜蒙。甲為雲蒙。東為東

蒙。綿五百二十里。(丙)在四川雅安、名山、蘆山、三縣接界處。山有五嶺。產茶為川中第一。中頂曰上青峰。稱為蒙頂茶。頗著名。(丁)在雲南臨安縣東十五里。綿互數百里。南盤江喀深所自出。一名石巖山。

蒙化 【縣名】

舊為直隸縣。屬雲南。民國初，改縣。屬雲南騰越道。在雲南縣之南。城據陽江之源。西北有蒙舍山。

蒙古 【地方名】

地在中國北部。大別為內蒙古、外蒙古，前者特蒙古三部。分詳各條。

蒙自

【道名】屬雲南省。原名臨開廣道。今改置。轄縣十七。蒙自、建水、通海、河西、煙橋、石屏、阿迷、蒙縣、彌澂、文山、馬關、廣南、富州、廣西、彌勒、師宗、邱北。道已於民國十年裁撤。【縣名】舊屬雲南臨安府。屬雲南蒙自道。清光緒十三年。中

法橫約。開作商埠。滇越鐵道通過之。鹽務之樞。由此輸出。

蒙城 【縣名】

舊屬安徽潁州府。今屬安徽淮西道。位於渦河之右岸。由渦河東南至懷遠百三十餘里。北至渦陽九十里。附近農作物產高粱、黃豆、小麥、大麥等。

蒙陰

【縣名】舊屬山東沂州府。今屬山東濟寧道。在臨沂(沂州)之西北二百二十里。西北至新泰六十里。東通沂水。西達泗水。出產有麥。【山名】在蒙陰縣南八里。縣以此名。亦曰仙洞山。

蒙藥 【山名】

在雲南威遠縣北。與登東縣接界。一名無量山。連互三百餘里。

蒙大拿 Montana 【地方名】

美國西北部之一州。西瓦落橫山脈。北部為密蘇里河發源之地。地勢高峻。

蒙比利 Mont Pelé 【山脈名】

西印度羣島中之馬底尼克島火山。高

僅一三五米。惟為活火山。一九〇二年。曾大爆發。居民受害甚鉅。

蒙巴薩 Mombasa 【都會名】

英屬東非利加洲之首邑。為海陸交通要道。英總督駐之。

蒙古白爾津 【土司地名】

在青海地方黃河右岸。為住牧土司四十族之一(即唐古特族)。此族為往古羌氏諸西戎之一派。明時服屬於蒙古。

清屬西藏辦事大臣管轄。民國改屬甘肅海軍鎮守使。直接管理土民而納其貢賦。

蒙的伯羅 Montebello 【都邑名】

意大利北面之一小邑。一八〇〇年。法蘭西軍破奧地利軍於此。

蒙的馬拉 Montmarail 【都市名】

法蘭西之一都市。一八一四年。拿破崙擊退普魯士大將之攻。

蒙脫里爾 Montreal 【都會名】

位於加拿大東南部。當聖羅連河，與

驅達瓦河之會合地。爲加拿大聯邦之第一大都會。工商業甚盛。加拿大太平洋鐵道之起點。大西洋汽船航行之發着所。

蒙德比利 Montpelier 【郡邑名】

法蘭西達爾尼加羅內之郡邑。街市美觀。爲學術之中心。

蒙德維多 Montevideo 【都會名】

位於南美拉他河口。爲烏路非之都城。商業繁盛。又爲南美東岸第一商埠。

蒙羅維亞 Monrovia 【都會名】

爲非洲里比利亞共和國之都城。其名即取釋放黑奴之美總統蒙羅(即門羅)氏之名也。

蒼梧

【郡名】原名鬱江蒼。屬廣西。民國改今名。治蒼梧縣。轄縣十五。蒼梧、藤縣、容縣、岑溪、懷集、信都、桂平、平南、貴縣、武宣、欒林、博白、

北流、陸川、興業。【縣名】舊爲廣西梧州府治。今爲廣西蒼梧道治。地據潯桂二江之會口。扼兩廣之咽喉。爲交通上一大要津。城南爲商埠。清光緒二十三年中英續議新約條約所開放。【山名】在湖南寧遠縣。一名九

峴山。爲舜崩之處。

蒼溪 【縣名】

舊屬四川保寧府。今屬四川嘉陵道。縣城瀘嘉陵江之右岸。水路循嘉陵江北達昭化。南至閬中。有帆船往來。陸路則東西皆山脈連貫。交通不便。

蒼巖 【山名】

在直隸井陘縣東南七十里。層巒壁立。夙稱名勝。

漢渠 【土州名】

屬雲南省騰越道。

蓋平 【縣名】

明爲蓋州衛。清屬盛京奉天府。今屬奉天遼瀋道。縣城位蓋州河之東北。有師範學校。河口有便利之埠。商業

頗盛。貨物輻輳。附近有製鹽場。產鹽甚富。此地曾爲中日、日俄兩役之戰場。境內產產金、銀、鉛、錫、及石灰等礦。

蓋州澳 【海灣名】

在奉天蓋平縣之西。蓋州河入海處也。

蒸湘 【水名】

即蒸水。源出湖南省衡山山脈。北流折而東北流。至衡陽縣北。注入湘江。爲三湘之一。

蒜山 【山名】

或稱算山。在江蘇丹徒縣西九里。

蒿場 【鎮名】

在浙江紹興縣東南八十里。以近蒿山而名。舊爲台紹二府必經之道。北至上虞縣四十里。

銅山 【縣名】舊爲江蘇徐州府治。今屬府存廢。爲江蘇徐海道治。地勢控扼江淮。襟帶沛河。北接齊魯。西逼梁宋。形勢最稱險要。今津浦鐵路。以此爲

中樞。潤徐鐵路。以此爲終點。且爲將來臨海鐵路之要站。②【鳥名】一名東山。在福建詔安海之東南。鳥之北爲銅山嶼。舊爲漳浦詔安二縣所轄。今設東山縣治於此。詳東山條。③【山名】在浙江金華縣南二十里。下臨南溪。一名白沙山。舊產銅。山下有銅山裏。又有銅山寺。

銅仁

①縣名。舊爲貴州銅仁長官司之地。今改縣。屬貴州鐵邊道。爲本省東北邊貨物集散之中心地。四面多山。南臨銅仁江。由銅仁江與湖南麻陽地方交通甚便。出產有桐油、茶油、牛皮、五倍子、等。②【舊府名】屬貴州省。今廢。有同城同名之縣。清移置江口。今改爲江口縣。

銅官 【山名】

在安徽銅陵縣南十里。山有銅礦。附近產煤鐵。清季爲英商所掘。嗣經交涉。概回自辦。

銅梁

①縣名。舊屬四川重慶府。今屬四川東川道。在巴縣(重慶)之西北。②【山名】在四川合川縣南。有石梁橫亘。五色如銅。故名。諸峯以此爲冠秀。

銅陵 【縣名】

舊屬安徽池州府。今屬安徽蕪湖道。在貴池(池州)之東北。位於長江之南。銅官山即其在南。以產銅著名。

銅鼓 【縣名】

舊稱。屬江西南昌府。今改縣。屬江西贛陽道。在修水縣之南。縣城瀕武寧水上源。西與湖南省相接。物產以簾爲最。

銅瓦廂 【地名】

在河南開封縣西北。清咸豐四年。黃河於此潰決。奪大清河以入流。

銅廠坡 【鑛山名】

在湖北建始縣北十五里。自四川來節縣載運至此。約百七十里。通有驛站。礦爲明末清初所開。附近產銅。供鑄

造佛像之用。其他粗鑛輸出外地。

銀山 【山名】

一稱雲臺山。在今江蘇省丹徒縣西二里江口。山麓爲鎮江商埠。有英國租界。

銚子町 【郡邑名】

在日本利根川口。居民稠密。總武線鐵道之終點。物產以稻、醬油、甘薯、鹽等爲最著。

彰化 Chioa. 【郡邑名】

爲臺灣西部繁盛都會。其城係清雍正十二年所築。與臺中爲米穀中心。

彰武 【縣名】

舊屬盛京省奉天府。今屬奉天省遼瀋道。縣治位於柳條邊柳彰武門之北。故名。境內有遼河支流數條。貫流其間。南接新民。以邊柳爲界。東界康平。西界熱河特別區。北接洮昌旗。

彰明 【縣名】

舊屬四川龍安府。今屬四川西川道。在平武(龍安)之南。位於涪江之上流。

縣北有中驛。爲藥材貿易地。

彰德【府名】

舊屬河南省。今廢。安陽縣卽爲其舊治。

鳳山

①【州名】屬廣西省田南道。②【鎮名】在臺灣之南部。距打狗埠十八里。有警署、憲兵屯所等。

鳳泉【縣名】

舊稱龍泉。屬貴州石阡府。民國二年更名。屬貴州鎮遠道。在思南之西北七十里。涇潭之東北八十里。城內外樹木繁茂。四周多山岳。交通不便。出產有茶、漆等。本地到處有大棚及塔。城內著名者如萬壽宮、應元宮、萬玉宮等。城外北門有七層之塔。頗呈美觀。

鳳城【縣名】

舊爲鳳凰廳治。屬廣京省。今改縣。並更名。屬奉天省東邊道。昔爲對於朝鮮之要地。清光緒三十一年。中日

協約期爲商埠。城瀕驪河支流金家河西岸。通安奉鐵路。有師範學校。出產多鐵。有石炭、及金、銅、鉛等。惟鉛鑛業已開採。

鳳陽【縣名】

舊爲安徽省鳳陽府附郭首縣。今裁府留縣。屬淮河道。城當淮水南岸。爲設防要地。道尹駐之。明太祖朱元璋之故里。亦在於是。城北有皇覺寺（卽龍興寺）。卽明祖徵時爲僧處。

鳳凰

①【縣名】舊爲廳治。屬湖南省。今改縣。屬辰沅道。縣城北瀕澧水支流之沅江。南有資溪。東南入辰水。縣北有鴨保寨。天星寨。地良坡。皆險要之地。古爲五溪蠻所據。明則紅苗窟穴。屢起不靖。故境內有屯卡一百五十座。彈堡五百四座。②【山名】有三。(甲)一稱鳳凰嶺。在廣西宜山縣南。爲由貴州苗嶺山脈入境之高峯。巖洞深阻。苗獫狫處之地。(乙)在浙江杭

縣城南。當南宋建都時。環入禁苑。(丙)在廣西恭城縣東三里。兩峯間。中峯昂秀。如鳳飛翔。③【舊縣名】有二。一卽今奉天鳳城縣。一卽今湖南鳳凰縣。

鳳翔【縣名】

舊爲陝西省鳳翔府附郭首縣。今裁府留縣。屬關中道。金大定十九年。設鳳翔府於此。在岐山之西五十里。寶雞之東九十里。城瀕渭水西岸。當通甘肅四川之要路。而與甘肅之關保爲最盛。市上交易之商品。爲紙、酒、雜貨、羊毛、羊皮、棉花、大麻、菸草、鐵器等。紙產於附近之地。酒占輸出之重要位置。此外出產有煙草、刺繡及高粱等。人情風物。樸直敦禮。東門外有東湖。爲蘇東坡建書雨亭處。鳳翔水苦澀。獨此水味絕甘美。多菱荷修竹。爲邑中遊覽之勝地。

鳳臺

【縣名】舊屬安徽鳳陽府。今屬安徽淮河流域。西北五里有八公山。爲晉謝玄大破苻堅之地。○【舊縣名】即今山西省晉城縣。

鳳儀 【縣名】

舊稱趙州。屬雲南大理府。民國初，改縣。並更名。屬雲南騰越道。縣城瀕於洱海之南境。西北五點蒼山。陸路通至大理。東南可達勐沙。東北接則昔山地。

鳳縣 【縣名】

舊屬陝西漢中府。今屬陝西漢中道。在留壩之西北百八十五里。西北二面連甘肅省。沿渭水流勢。西極隴嶺。南接秦嶺。地當山陝入川驛路之要衝。四面一帶。山岳重疊。農業產有玉蜀黍，蕎麥，大豆，綠豆等。

漢川 【縣名】

舊屬湖北漢陽府。今屬湖北江漢道。在漢陽之西北。縣城介於松湖漢水之間。城外河岸大街。爲最繁榮。城內

有商會，郵務局，中學校等。又有土布機織業，豆粉工場等。田產以土布爲最。糧水則至漢口有小汽船。約六時可至。

漢口 【鎮名】

即今湖北夏口縣治。舊時與廣東之佛山。河南之朱仙。江西之景德。並稱繁盛。清咸豐八年。天津條約。開爲商埠。地居江漢之交。交通便利。今有漢、粵漢兩鐵路。互相銜接。爲我商業之中心點。舊列中國四大鎮之一。今後惟此鎮最爲發達。

漢水 【水名】

源出陝西省寧羌縣北之嶠蒙山。折東流入湖北省。又曲折東南流。至夏口與江會。長三千里。其下游俗稱襄河。此水在陝西境內。雖乏舟楫之便。然入湖北境後。則大裨於航運。夏季水漲時。小舟可自漢口溯流至南鄭縣。

漢中

【進名】屬陝西省。治南鄭縣。共轄

縣二十有五。南鄭，褒城，城固，洋，西鄉，寧羌，沔，略陽，佛坪，鎮巴，留壩，漢陰，嵐皋，安康，平利，鎮坪，白河，紫陽，石泉，寧陝，山陽，鎮安，鳳，商南。○【舊府名】即今陝西省南鄭縣。

漢江 【江名】

有南北兩源。出朝鮮東境。西流過漢城。折向西北。注入黃海。

漢沽 【鎮名】

在直隸寧河縣南。地濱運河。東南悉屬鹽田。附近有蘆台場務所，蘆鹽公所，集勝鹽務公司等。

漢城 Hanju 【都會名】

舊爲朝鮮京城。今爲日屬朝鮮首邑。城瀕漢江北岸。鐵路四通。我駐總領事於此。

漢陰 【縣名】

舊稱藍。屬陝西興安府。今改縣。屬陝西漢中道。縣城位於漢水小支流之北岸。南有藍關山。與紫陽接界。陝

路東通安(興安)。西北通石泉。

漢堡 **Hamburg** 【都市名】

或譯作昂不爾厄。在德國北境。易北河下游。爲全國三大自由市之一。又爲第一貿易港。船舶往來甚盛。

漢陽

①【縣名】舊爲湖北省漢陽府附郭首縣。今裁府留縣。屬江漢道。城當漢水之陽。故名。與武昌夏口成鼎足之勢。

有鐵政局。兵工廠。在城外大別山麓。

長江沿岸。有晴川閣。亦一名勝地。

②【舊府名】舊爲沔州。周爲漢陽。明清置府。今廢。其舊治改爲漢陽縣。

詳見上。

漢源

【縣名】

舊名游涿。屬四川雅州府。今更名。屬四川建昌道。縣北有孟獲城。相傳爲劉漢時孟獲之根據地。陸路東北通榮經。西達瀘定。當四川入川邊驛道之要衝。

漢壽 【縣名】

東漢爲漢縣。孫吳分置龍陽縣。隋屬湖南當陽府。民國初。更名。屬湖南湘江道。縣城瀨湖西岸。有滄浪水。昔屈原行吟澤畔。遇漁父歌。滄浪即此。

漢羅 **Halt-Tur-San** 【山名】

朝鮮濟州島之高山。最高部達二〇四二米。松柏蒼鬱。頗饒風景。

漢列斯得 **Meitai** 【都邑名】

比利時之都邑。住民多從事於採煤製鐵。

漢得爾堡 **Heidelberg** 【都邑名】

爲德意志巴教州(Baden)之都會。治奈卡河(Neckar)。有大學校及圖書館。藏書達五十萬部。商業繁盛。以書籍、烟草、葡萄酒、及麥酒等爲大宗。

漳水 【水名】

(甲)上流有清濁二源。清濁又分東西二源。東源出山西和順縣北之大阻谷。

西源出傅嶺。濁漳亦分西北二源。西源出山西發鳩山。北源出自沁縣之伏牛山。二漳流至河南林縣北境會合。

東流入直隸省大名縣北會衛水。注入運河。(乙)源出湖北南漳縣西南蓬萊洞。東南流經當陽東境。合沮水。又東南經江陵縣治。入於江。

漳平 【縣名】

舊屬福建龍巖州。今屬福建汀漳道。縣城瀕九龍江上流之東岸。在龍巖之東。陸路一百二十里。水路一百三十里。商業未盛。道路不潔。其輸出貨物有竹紙與竹細工等。均由九龍江運至廈門。頗形便利。

漳江 【水名】

源出福建平和縣東大峯山。東南流入漳浦縣。又東南入海。

漳州 【舊府名】

即今福建龍巖縣。

漳浦 【縣名】

舊屬福建漳州府。今屬福建汀漳道。

在龍溪(漳州)之北九十里。堡背之東七十里。附近一帶。地勢平坦。土質肥沃。物產豐盈。而縣城之商業未盛。出產有紙、茶油、荳粉、米等。本地與龍溪交通最盛。貨客往來不絕。縣東南有虎頭山。陡入海中。為古雷城。

漳縣 【縣名】

舊屬甘肅梁昌府。今屬甘肅隴山道。縣城北界隴西。東接武山。西南境多山地。南有崆峒山之高峯。

汧浦 【鎮名】

在江蘇常熟之東北四十八里。位長江之右岸。市街臨汧浦河。市況尚盛。農產頗富。

汧溝 【鎮名】

在江西臨川縣西南二十里。昔時出版業極盛。不問男女。皆臨刻字。

汧野關 【鎮名】

屬江蘇吳縣。為蘇州省鎮。明代設戶部分鈔關於此。今就關署舊址。改為

製藥學校。通滌寧鐵路。

滌陽 【縣名】

舊屬河南省鄭州。今屬河南省開封道。古時為戰爭之要區。東距開封二百十里。隴海鐵路通過之。站在縣東北五里曹李寨。站南三十里。有京邑。一名京華。鄆莊公會封弟叔段於此。物產有小麥、粟米、杉、槐、桑、棉花、藍靛、等。

滌澤 【縣名】

舊屬河南開封府。今屬河南開封道。位於黃河南岸。楚漢時為戰爭之要區。通京漢鐵路。車站在城東四里。縣境多甘蔗。果品以梨柿為最多。其北黃河縱橫約六里有奇。構造艱難。為世界有名鐵橋之一。過橋即為南岸山澗。古蹟有虞祠。在附近山澗中。風景頗佳。縣西廣武山上。有漢高祖廟。其下即楚漢古戰場。

滌沱 【河名】

源出山西省繁峙縣東北百二十里之泰

戲山。環五臺山三面而入直隸。東北流分支為子牙河。注入白河。

滌海 【道名】

屬江蘇省。治上海縣。共轄縣一十有二。上海、松江、南匯、青浦、泰賢、金山、川沙、太倉、嘉定、寶山、崇明、海門。

滌寧 【鐵路名】

自江蘇省上海縣起至江寧省會止。長五百七十九里。現與滌杭甬鐵路通軌。支綫一。自上海至吳淞口。長三十里。名滌滬鐵路。

滌杭甬 【鐵路名】

自江蘇省上海縣。經浙江省杭縣。越錢塘江。東迄鄞縣。長八百餘里。其自上海至杭縣段。亦稱滌杭鐵路。已經通車。與滌寧鐵路接軌。其東段自鄞縣值通至曹娥江。尚未完工。本為商辦。今先後收為國有。

滌水 【河名】

源出湖南瀘浦縣東南(雲臺山脈)之嶺

安山。北流稍東匯諸水。西北經辰縣。入於沅江。

澱浦 【縣名】

舊屬湖南省辰州府。今屬湖南省辰沅道。縣城位於沅江支流澱浦水之北岸。城之東北南三面。山脈綿亘。交通不便。西由澱水。可達辰縣。物產以鉛、錫、鐵著名。

澱水

①【縣名】隋時置澱水縣於此。宋時改為澱水軍。昔屬江蘇淮安府。原名安東。今更名屬江蘇淮揚道。②【水名】在今澱水縣西北三里。即澆陽縣澆水之支流。在澆陽者曰南澱。在縣境者曰北澱。又有中澱西澱東澱之分。以中澱為最闊。北通運河。

滿山 【島名】

在浙江田灣島之東。西名生佐治島。

滿洲 【地方名】

即今奉天吉林黑龍江三省之總稱。以其地舊清初滿洲都統興起之地。自西

滿奉表文章稱為曼珠室利皇帝（即指文殊菩薩）。因送名圖號曰滿洲（發音與曼珠相類）。今合稱關東三省。

滿城 【縣名】

舊屬直隸保定府。今屬直隸保定道。縣城位於徐河之南岸。水路東南。可通清苑（保定）。陸路東北達徐水。西南達完縣。北則可通至易縣。

滿洲里 【地名】

清時置歸。屬黑龍江省。後改歸綏府。今為綏遠縣地。當中東鐵路之要衝。滿哈坦 Mandarin 【島名】 北美洲之島。在哈孫河口。

漾濞

①【江名】即漾備江。亦曰漾濞江。又曰黑惠江。有二河。一出雲南維西縣之風巖山。一出雲南劍川縣之劍湖。流經浪穹大和等縣。南流過點蒼山。後合西洱河。入於洱海。②【縣名】舊為漾濞江地方。屬雲南蒙化廳。民國初。析置。屬雲南騰越道。在大理縣

之南。位於漾濞江之東岸。

漁溪 【鎮名】

在福建福清縣之西。莆田縣之東北。設有郵局。市況尚盛。

漁渡壩 【鎮名】

在陝西省鎮巴縣。界連四川。商業繁盛。現擬設縣佐於此。

漢河

①【縣名】在內興安徽北。黑龍江右岸。其地舊置設治局。今改為縣。屬黑龍江省黑河道。富於金鑽。金場所占區域。廣至二百餘里。每月產額。值四百萬兩。②【水名】在漠河縣東境。北流入黑龍江。

澱涇 【水名】

在浙江吳興縣西南境。志稱湖都有七十二澱。在吳興者三十有九。在長興者。二十有四。澱菴營之澱。注於太湖。

澱水 【水名】

即唐河。源出山西渾源縣。東南流入

直隸唐縣。故名。詳唐河條。

齊河 【縣名】

舊屬山東濟南府。今屬山東濟南府。

縣城東南瀕黃河。古時爲禹所治之濟水故道(舊名大清河)。黃河奪之以入海。故水勢頗大。南射雲雲。縣城西北有晏城鎮。今通津浦鐵路。本爲九省通衢。亦有名之市鎮。物產以雜糧、藥材、落花生爲大宗。

齊昂 【鐵路名】

在黃龍江省。自齊齊哈爾(龍江省會)起。訖昂昂溪地方。與中東鐵路銜接。長四十五里。

齊東 【縣名】

舊屬山東濟南府。今屬山東濟南府。

縣城瀕黃河南岸。東西有二支流注入之。陸路東達古城。西北渡黃河。通至開河。東北則由黃河下航。可達利津。

齊伯斯 [Thibes] 【都邑名】

爲非洲上埃及之首府。在開伊羅之東

南三百哩。尼羅河之左岸。上古時埃及之有名舊都府。今尙存有寺院、宮殿、墳墓等址在焉。

齊齊哈爾 【城名】

即今黑龍江省龍江縣治舊稱。清康熙三十八年。移黑龍江將軍於此(自盛爾根移此)。光緒三十一年。改置黑龍江都統。設黑水廳。三十四年改爲龍江府。民國二年改縣。仍爲黑龍江省會。有鐵路南抵昂昂溪。稱齊昂鐵路。

臺中 [Taichun] 【都邑名】

在臺灣中部。位於大肚溪沿岸。清時曾置臺灣府於此。今爲臺灣一大都會。

臺北 [Taipei] 【都邑名】

位臺灣北部平原上。其城爲清光緒八年所建築。自屬日本後。臺灣總督府駐居。附近爲茶業之中心。商業頗盛。

臺地 [Todi] 【山名】

瑞士之山。橫於萊因河、伯利斯、鄂來賜湖之間。爲阿爾卑山脈中之最高

峯。

臺南 [Tainan] 【都邑名】

在臺灣島之西南部。城垣宏壯。清光緒十三年。曾置府於此。人煙稠密。有鄭成功廟。壯麗可觀。街市繁盛。

臺灣 [Formosa]

【島名】清時曾設行省。自甲午之役。割讓於日本。全島分爲臺南、臺北、臺中等地。土脈肥沃。農產甚富。有木村、茶葉、樟腦、砂糖、米、蠶等。

臺奈特 [Tendos] 【島名】

在多島海中。距亞細亞土耳其三哩。長七哩。巖石雖多。地味肥沃。

趙州 【舊州名】

有二。一即今直隸省趙縣。一即今雲南省麻栗縣。

趙城 【縣名】

【海峽名】介於福建省及臺灣島之間。北狹南廣。中有澎湖列島。我國東南南海。以此峽分界。

舊屬山西繁州。今屬山西河東道。縣城位於汾水右岸。西境多煤礦。陸路則養時之驛道。北通靈縣。南達洪洞。將來爲同成鐵路之所經。

趙縣 【縣名】

舊爲州治。屬直隸省。今改州改縣。屬直隸省大名道。在寧晉泊西北。平原之上。縣城距汲水北岸五里。自西北向東南流。其支流繞城東西兩面。城壁不規則。周約七里。市街南門內。最爲繁盛。城內東南隅有二塔。矗立槐林中。設有第十五中學校。郵務局等。

維西 【縣名】

清爲廳。屬雲南麗江府。民國初。改縣。屬雲南騰越道。其西北有阿墩子。爲與西藏往來貿易之區。
維的 *Viti* 【島名】
爲太平洋中斐吉羣島之最大島。人口衆多。地味肥沃。爲英吉利所領。
維也納 *Vienna* 【都會名】

奧地利亞之國都。位於多瑙河南岸。爲歐洲第四大會。自世界大戰後。奧既削弱。遂成貧瘠之區。

維合柏 *Vespa* 【羣島名】

在菲律賓羣島中呂宋羣島與印達那列島之間。

維里那 *Vilna* 【都邑名】

舊爲俄羅斯西部都會之地。自里薩尼亞新共和國成立後。即以此爲首都。一九二一年。俄波之戰爭。波蘭乘勝進窺。擬奪取其地。

維斯貝 *Wisby* 【都邑名】

爲瑞典東南海岸之哥得蘭島首府。且爲良港。在歐洲中世紀。爲商業之中心地。

維達索 *Windsor* 【都市名】

英吉利之一市。在倫敦之西二三哩。大晤士河之右岸。

維爾京 *Virgin* 【羣島名】

爲美領西印度羣島之一部。包含聖克路斯 (*St. Croix*) 島、聖多馬斯 (*St.*

Thomas) 島、聖約翰 (*St. John*) 島等。昔爲丹麥所領。現爲美國所收買。住民多爲解放奴隸之黑人。出產有甘蔗、糖酒、糖蜜等爲主要品。

維羅那 *Verona* 【都邑名】

在意大利北部。爲維羅那州之首邑。在威尼斯之西六二哩亞第什 (*Adige*) 河畔。築有堅固之城壁。奇異之建築物、及古代羅馬之遺物。多有存者。有絨布、天鵝絨、毛皮等之製造所。

維蘇威 *Vesuvius* 【山名】

在意大利南境。爲意境著名火山。高四千呎。時有爆裂之患。山嶺煙霧。高入霄漢。不知者疑其下有絕大之汽船也。那不勒斯都會。在此附近。

維多利亞 *Victoria*

【地方名】(一) 澳大利亞洲東南部之一州。原屬新南威爾士。一八五一年。因金礦發見。遂建爲一州。其他農牧業皆盛。首邑曰墨爾本 (即新金山)。(二) 在北美洲之北極圈內。北接亞爾

伯特太子地。東南隔維多利亞海峽。與威廉帝地相對。一八三八年始發見。產馴鹿、雪鳥、狐、及水鳥頗多。

〔西〕在南緯七一度至七九度間之土地。一八四一年所發見。為附於俄定南極大陸之名稱。①〔郡區名〕為加拿大科倫比亞州之首邑。位於溫哥華島之東南。為汽船往來東方之所。又為加拿大鐵道之連絡點。製造亦盛。②〔Victoria, Kyanku〕【湖名】在英領東非洲。及坦噶尼加屬地之間。為尼羅河之上源。尼安薩。為湖水之義。世界之第二淡水湖。③〔瀑布名〕位非洲三比西河上流。廣七百尺。瀑布倒瀉。如飛泉從天而下。與北美尼阿加拉瓜瀑布並著名於世。

維里欣根 *Wissingen* 【港名】
一作隈爾折林。為荷蘭國西蘭州 (Zeland) 之要港。又為良海水之浴場。築有堅固之城突。臨西里平德河口 (W. Schelde)。英吉利汽船。往來如

絡。港口有兵工廠及船渠。造船業甚盛。

維拉利加 *Villa Rica* 【郡邑名】
在巴拉圭首都亞松森之東南。位巴拉圭河上流。為其國第二都會。

維斯杜拉 *Vistula* 【河名】
為歐洲北部之大河。發源於加爾巴汗山脈 (Carpathian)。由加里細亞北流橫貫波蘭中部。折而西北流。至西普魯細亞。注入波羅的海。全長六五〇哩。有舟楫之便。材木穀物之輸出甚盛。

維廉斯達 *Willsnadi* 【郡邑名】
為荷領西印度羣島之庫拉薩俄島之首邑。政廳駐焉。

綿山 【山名】
在山西省沁源縣北百里。與介休縣接界。亦名介山。沁水出焉。參閱介山條。

綿水 【河名】
即綿陽河。源出四川綿竹縣。下流至廣漢。入維江。

綿竹 【縣名】
舊屬四川資州。今屬四川西川道。縣城瀕沱江支流綿陽河之西南岸。東北有鹿頭山脈之綿瓦。地勢頗形扼要。縣境南界德陽。羅江。西南界什邡。東北界安縣。

綿州 【舊州名】
浙為直隸州。屬四川。今改為綿陽縣。

綿斯 *Mannuz* 【郡邑名】
一作美揚司 (Mayuco)。在德意志西部。來因地方之一邑。位於來因河左岸。為德國最古之都會。工業以製造革細具、器具、器械等著名。自世界大戰後。為協約國聯軍暫佔地。以十年為期。

綿陽 【縣名】
舊為四川綿州。今改縣。屬四川西川道。在成都之東北。由涪江可至巴縣

(重慶)。南梁鐵路。田產有鹽、烟草、米等。城內設有中學校、女學校、郵局等。

綾都町 【郡邑名】

日本丹波何鹿郡之首部。素稱之西北。有阪鶴鐵線路車站。

綦江 【縣名】

舊屬四川重慶府。今屬四川東川道。

縣城位於長江支流綦河之左岸。南與貴州省相接。北近江津。以道長江。東西坎則山脈連屬。不便交通。

綽羅斯 【部落名】

舊青海地方蒙古族五部之一。在青海附近。所部二族。為準噶爾之族裔。今屬甘邊疆海軍守使管轄。其牧地在青海東南沿岸。及青海西北岸。

綠藍

●【山名】在廣西省北流縣西北三十里。為青山之東支。容江之派山石。

●【水名】在北流縣北。出綠藍山下。分二流。一入容縣城為容江。一入博白

縣城。合南流江。

榮成

●【海濱名】在山東省榮成縣東南。水深可泊巨艦。為黃海之要港。●【縣名】舊屬山東登州府。今屬山東膠東道。在成山之西十五里。威海衛之東百十里。市街平坦。附近一帶。產鹽頗多。

榮河 【縣名】

舊屬山西省蒲州府。今屬山西晉河東道。縣境西瀕黃河。東界萬泉。南界臨晉。北臨汾水。以鄰河津。

榮昌 【縣名】

舊屬四川重慶府。今屬四川東川道。在巴縣(舊慶)之西。陸昌之東。市街繁盛。建築物宏大者。有萬壽宮、文廟、聖廟等。其他有教育會、女子學校、商務分會、國稅徵收所等。附近產夏布。輸出巴縣、漢口方面頗多。其產有土磁、麻、紙扇、燒酒等。

榮經 【縣名】

舊屬四川雅州府。今屬四川建昌道。

在雅安(雅州)之南百里。漢源之北百三十里。當西藏至北京之大道。本地產鐵器頗多。其中尤以製錫器為最。縣西有瑯嶠山。上有九折。即王陽回車。王尊叱馭之處。

榮縣 【縣名】

舊屬四川嘉定府。今屬四川建昌道。縣城位於中溪河支流之上游。東南有貢井。產鹽頗富。與富順之自流井。同為鹽之五道橋鹽井。皆皆相掎。同為四川產鹽最盛之處。陸路東北達威遠。西南通犍為。

榕江 【縣名】

舊稱古州府。屬貴州省鎮遠府。今改縣。屬貴州鎮遠道。縣城在柳江濱。附近多苗族。清初嘗作亂。嗣雖平定。而陽洞、羅漢苗、喇人等族。雜處者甚多。

榛子 【鎮名】

在直隸津海道灤縣西北九十里。與鹽山縣接壤。素稱繁要。現擬設縣佐於

此。

壽光 【縣名】

舊屬山東青州府。今屬山東膠東道。縣境東有濰河之支流。西北有沂水泊。濰水微傾。又西北有羊角溝。當小清河支流出海處。為帆船聚集之地。

壽昌

【縣名】舊屬浙江嚴州府。今屬浙江金華道。縣城瀨德港支流艾溪之西北。南接多山地。有老佛山、白嶺、梅嶺、等。鐵路東北通建德(嚴州)。西南通衢縣(衢州)。當舊嚴州府之要衝。◎【舊縣名】即今湖北鄂城縣。

壽張 【縣名】

舊屬山東省莒州府。今屬山東省東臨道。縣城瀕黃河故道之北岸。地多沙土。南接開新黃河貫流其間。時有水患。陸路則西北經陸家集。通至陽穀及范縣。

壽陽 【縣名】

舊屬山西平定州。今屬山西冀寧道。

在平定之西。陽曲之東。扼正太鐵路之中心。交通便利。商業頗盛。設有乙種商業學校、工業學校、郵務局等。附近產有明棗、無煙煤、穀物等。

壽寧 【縣名】

舊屬福建省福州府。今屬福建省閩海道。在福安之北。縣城臨鑿溪之上源。北與浙江省相接。

壽縣 【縣名】

舊稱州。今改縣。屬安徽省淮泗道。城當淮水中橋。位焦岡湖畔。為南北交通之樞紐。附近一帶。土地平坦。水運頗便。惟當旱水苦。此為缺點。農產有高梁。城內設有陸軍憲兵木所、軍醫總局、郵務局等。

壽寧寺 【鎮名】

亦名超集廟。在黑龍江省呼倫縣之西南。每年五月。舉行大祭。南自張家口。西自恰克圖。及其他蒙古各地。來此禮佛數千人。因而互市。列帳百里。一時間為繁盛之地。

碩項 【湖名】

在江蘇連水縣西北百二十里。湖東西四十里。南北八十里。與東海、沈陽、贛豫三縣接界。其西接系城湖。為連水之上源。

碩督 【縣名】

屬川邊特別區。土名碩般多。縣治在碩布楚河右岸。當西藏青海交通之要路。有城郭。洞門高敞。碉樓峻峭。環以長垣。儼然雄鎮。人民住於城內。建有房屋。迥異番居。

碩古里 【山名】

在川邊特別區域瞻化縣西。其脈甚延。雅壩金沙二大江間。稱曰碩古里山脈。一稱沙魯里山脈。為橫斷山脈之一。

碩般多 【地名】

在川邊特別區。東距恩達四百七十里。為察木多至西藏之要道。民國初置碩督府。尋改縣。

碣石

【鎮名】在廣東海豐縣東南。明時設

有衛所。沿置鎮兵於此。爲水師重地。

○【海澤名】在碭石西南。海水深入。

○【山名】在直隸

昌黎縣西北二十里。禹貢夾石碭石入

於河。又云太行恆山至於碭石。蓋河

北之火山也。

碭山

○【縣名】明清屬江蘇徐州府。嘉靖壬

戌避水。遷於小神廟。尋復舊。萬歷

戊戌又圯於河。乃遷今治。今屬江蘇

徐海濱。在銅山(徐州)之西北。離海

鐵路通過之。站在城西三里。物產

有麥、豆、桃、棗、梨、棉花、麻、

柿、稻、蠶等。○【山名】在碭山縣東

南。與河南永定縣接界。相去八里間

爲芒山。合稱爲芒碭山。漢高祖徵時。

曾匿跡於此。

碧浪

○【湖名】

源出天目山之陽。南流至浙江吳興縣

南三里。而近瀆爲玉湖。汪江百頃。

北流入城中。至城東北而合苕水。又

東北入於太湖。

碧色寨

一名壁風寨。在雲南省蒙自縣東北。

通滇越鐵路。設站於此。有支路通至

箇舊(卽箇舊鐵路)。專供運煤之用。

精河

○【縣名】

亦稱滿河。洮爲直隸權。民國改置。

屬新羅伊爾道。地當迪化伊犁往秦孔

道。綠道有四十九橋。

精奇里

○【河名】

亦稱精奇里江。發源外興安嶺。南流

至江東六十四屯之北。注入黑龍江。

康熙時。定尼布楚界約。曾駐兵於此。

此河尙爲我有。咸豐八年。俄人襲我

黑龍江北岸。締璦琿條約。改入俄屬

阿穆爾省境內。

箇舊

○【縣名】

由雲南省箇舊縣通至碧色寨。車站與

滇越鐵路相接。專供箇舊錫廠運輸之

用。爲雲南商人自築之鐵路。

蕪爲縣。屬雲南臨安府。民國初。改

縣。屬雲南蒙自道。其地以產錫著名。

設有錫廠。產額頗豐。爲中國惟一產

錫地。經香港而輸出於歐洲者不少。

管涔

○【山脈名】

在山西靜樂縣北。綿亘甚廣。自靜樂

跨寧武、崞嵐、朔縣界。總長數百里。

其山多管草。故名。

熊本

○【郡邑名】

日本西海道中央之都會。頗繁盛。又

饒於農產。肥後米著名。有阿蘇火山

脈。溫泉頗多。有陸軍駐此。爲九州

總鐵路車站。

熊耳

○【山名】

在河南省靈氏縣南。雙峯插漢。望若

熊耳。故有是名。爲伏牛山脈西幹著

名之山。故或稱伏牛西幹曰熊耳山脈。

赫列

○【河名】

發源阿富汗北部之興都庫什山脈。流

入波斯與阿富汗接壤處。更北流入土

耳其斯坦之曠原。全長約達六百五十

。

赫爾 赫爾 **Hull** 【港名】

一作葛爾。英倫約克州之一塞威河港。位拉比爾 (Humber) 河口北岸。距約克東南四二哩。東隔北海。控歐洲大陸。貿易甚盛。為英國第三良港。

且為著名漁港。輸出品有羊毛、及棉絲。且港內有盛大之造船所。帆布綢製造所、製絲所、製油所等大工廠。

赫爾蘇 【鎮名】

屬吉林省伊通縣。在縣之西南。設有郵局。市況尙盛。

赫勃都堡 **Herbertsburg** 【都邑名】

屬密蘇克遜部之一邑。

赫科拉奴 **Herulanum** 【都邑名】

意國南部之一城。在拿坡利東南。

赫勒斯奔 **Hellasport** 【海峽名】

即今他大尼馬海峽。詳他大尼馬條。

窩瓦 **Volga** 【河名】

一作伏耳加河。為俄羅斯之大河。亦歐羅巴中之大河。發源佛爾大高原 (Volga) 。流程二四〇〇哩。河口為三岔湖。注入裏海。流域皆便航行。占國中七二〇〇方哩之處。漁利甚盛。產鮭及鱈魚甚夥。

窩明 **Wyoming** 【地方名】

美國西北部之一州。通太平洋鐵道。首邑曰沙因 (Cheyenne) 。境內多山。富於礦產。且產家畜。魚族多鮭、鱒等類。窩明山之最高峯。拔海達一四九〇呎。

窩蘭 **Oland** 【島名】

在瑞典東部波羅。臨波羅的海。

窩爾得 **Verden** 【河名】

在歐洲巴爾幹半島西部。自塞爾維亞發源。市達一七〇哩。入希臘之塞羅。尼加西南一二哩。注於塞羅尼加灣。

窩爾答 **Volta** 【都邑名】

在意大利曼都之西北一三哩。為一小

都邑。一八五八年。曾為戰爭之地。

窩司格拉 **Vorshele** 【河名】

歐羅巴 俄羅斯地尼伯河支流之一。貫沃爾加果夫及波爾多五州等。西南流一五〇哩。合於地尼伯河。全流凡二六〇哩。

窩爾的諾 **Volturno** 【河名】

意大利之一河。發源於阿不尼亞州。東南流。距那不勒斯西北一二哩之處。注於地中海。全流凡九五哩。

嘉禾

●【縣名】舊屬湖南省桂陽州。民國初，屬湖南省衡陽道。縣城溯湘江支流春水之左岸。陸路北通新田。西南達藍山。東北通至桂陽。●【舊縣名】即今浙江嘉興縣。

嘉定

●【縣名】舊屬蘇州省太倉州。今屬江蘇省 滬海道。在太倉之東南。水利頗便。住民大半從事農業。●【舊府名】即今四川省 樂山縣。

嘉峪 【關名】

在甘肅酒泉縣西北七十里。為長城盡處。關城高踞山巔。頗稱扼要。清光緒七年中俄條約為商埠。惟商業未盛。

嘉魚 【縣名】

舊屬湖北武昌府。今屬湖北江漢道。縣西有石頭關。赤壁山在焉。北岸與烏林相對。卽周瑜破曹兵處。

嘉祥 【縣名】

舊屬山東濟寧州。今屬山東濟寧道。縣境東北有獨山湖及南旺湖。與運河交通。陸路東至濟寧。約八十餘里。西距鄆城。約七十里。

嘉陵

【道名】屬四川省。治閬中縣。轄縣二十有六。閬中、南充、西充、蒼山、儀隴、鄰水、岳池、若溪、南部、廣元、昭化、通江、南江、巴中、劍閣、蓬安、廣安、三台、射洪、鹽亭、中江、潼南、遂寧、蓬溪、樂至、安岳。【江名】源出陝西鳳縣嘉陵谷。西南

流至甘肅。會西漢水。又西南會白龍江。流入四川。右合嘉江。左合涪江。至巴縣東注入大江。此水灌域頗廣。自岷源以南。秦隴以南。漢水以西。川北川東諸水畢匯焉。

嘉善 【縣名】

舊屬浙江嘉興府。今屬浙江錢塘道。在嘉興之東。三十八里。本嘉興縣之魏塘鎮。明析置為縣。今通運杭甬鐵路。交通頗便。物產有西瓜及糧食等。

嘉義 【郡邑名】

在臺灣臺南之北方。設有警察署。憲兵屯所。日語傳習所等。又為臺灣鐵路車站。

嘉黎 【縣名】

屬川邊特別區域。土名拉里。西接西藏。為川邊入藏第一關隘。其西南有溫泉。氣蒸而沸。

嘉興 【縣名】

屬浙江省錢塘道。舊與秀水並為嘉興府附郭首縣。民國裁府併縣。初名嘉

禾。現改今名。城瀕運河東岸。通運杭甬鐵路。交通便利。地介江浙之間。北接上海。故工商業頗盛。設有省立第二中學。物產有蠶桑。米。蘭等。

嘉應 【舊州名】

寧化 【縣名】

即今廣東省梅縣。舊屬福建汀州府。今屬福建汀漳道。在本省西部。長汀(汀州)之東北二百六十里。與江西省石城縣接界。東南臨沙溪上流。北負翠華山。昔甚繁華。明末清初。學者輩出。稱盛一時。其後人民耽安。土風頹廢。又蒙太平天國之亂。漸形衰敗。出產木材頗多。

寧安 【縣名】

屬吉林省延吉道。舊為府治。今改縣。清初設寧古塔副都統於此。城瀕牡丹江左岸。當中東鐵道之要站。清光緒三十年中日北京條約。開放為通商市場。縣境有五虎林、牡丹江岸等金礦。佛爺溝、大烏鴉溝等鐵礦。

寧明 【縣名】

舊稱州。屬廣西太平府。今改縣。屬廣西鎮南道。在龍州之東南百里。位左江支流明江之左岸。交通頗便。近郊為一大肥沃地。出產有米、落花生及茴香油等。

寧河 【縣名】

舊屬直隸順天府。今改置。屬直隸省津海道。縣城瀕潮運河之左岸。潮運河由縣境東南。出北塘口。水運暢通。縣之南境。如塘沽、北塘、漢沽、蘆臺、等鎮。皆通京奉鐵路。而漢沽東南。則鹽田甚富。蘆臺則向為鹽船聚之區。稱為東南名鎮。

寧岡 【縣名】

舊名永寧。屬江西吉安府。今更名。屬江西贛南道。縣城西瀕禾水上游之支流。東北與永新交通。東南臨路。可達遂川。西接互羅特山脈。與湖南省接界。有孤秀山之高峯。

寧定 【縣名】

土名太子寺地方。舊為甘肅河州州判分駐地。今增設縣治。並改今名。屬甘肅蘭州道。在臨潭之北。出產有煙草。

寧武

【縣名】舊為寧武府附郭首縣。今裁府留縣。屬山西省雁門道。縣城據桑乾河上流灰水之瀆。明時所築。周七里。有晉。西南六十里。有管涔山脈。為汾水發源之地。【關隘名】在山西岢縣西北百十里。北接朔縣。南連靜樂。古為防禦要地。

寧波 【舊府名】

即今浙江省鄞縣。清道光二十二年南京條約。開為商港。為五口通商之一。詳鄞縣條。

寧洋 【縣名】

舊屬福建省龍巖州。今屬福建省汀漳道。在龍巖之北二百里。東、西、南三面皆山。北面稍平坦。北瀕發源馬山。南達至寧洋城側與西溪合。稱為

兼江。向東南流。故交通北至永安。有馬山之險。東至大田。有金山之險。惟南至漳平。有水路之便。灘多水急。亦頗不便。住民概業農。

寧津 【縣名】

舊屬直隸河間府。今屬直隸津海道。縣境地勢平坦。陸路東通山東之樂陵。南達山東之德平。西則通至吳橋。

寧洱 【縣名】

舊名普洱。為雲南省普洱府附郭首縣。民國初。裁府留縣。並更今名。屬普洱道。產普洱茶。性溫味厚。城據普洱河源。有師範學校。

寧光 【縣名】

舊為州。屬陝西漢中府。今改縣。屬陝西漢中道。在沔縣之南百八十里。寧光以南五十里。即為陝西與四川交界地。住民稀少。商業未盛。

寧海

【縣名】舊屬浙江台州府。今屬浙江會稽道。在臨海(台州)之北二百零五

里。自本縣城四十五里之地。得乘汽船至寧波及各地。本地近海。爲魚類之集散地。又爲海鹽之中心市場。特產物有蘭草細工。此外茶葉、染料亦多。②〔舊州名〕即今山東省牟平縣。

寧晉

①〔縣名〕舊屬直隸省趙州。今屬直隸省大名道。在趙縣之東南。位寧晉泊之西北。②〔湖泊名〕在直隸冀縣西北。寧晉縣東南。湖水自西南而東北。橫百餘里。縱二三十里。所受支流甚多。南與大陸澤相通。北以胡盧河爲宜洩口。現已淤淤平。惟霧霖之際。尙見漲水耳。

寧夏

①〔道名屬甘肅省。治寧夏縣。轄縣有八。寧夏、寧朔、靈武、鹽池、平羅、中衛、金積、鎮戎。②〔縣名〕舊與甘肅寧朔縣同城。爲寧夏府治。今裁府留縣。爲寧夏道治。地據賀蘭山脈之東。長城之北。隴巖連岡。夙稱

巨鎮。城瀕黃河支流唐徕渠東岸。貿易繁盛。輸出以羊皮爲大宗。附近雖有沙漠。然溝渠縱橫。可耕可牧。惜間有黃河氾濫之虞。今寧夏道尹及寧夏鎮守使同駐焉。

寧朔

①〔縣名〕在寧夏縣西南。舊屬甘肅寧夏府。今屬甘肅寧夏道。縣城西接長城。東瀕唐徕渠。水利頗饒。有航運灌溉之利。物產以羊皮、羊毛爲大宗。

寧陝

①〔縣名〕舊稱州。屬陝西省西安府。今改縣。屬陝西省漢中道。縣城西有東谷河。爲漢江之支流。東北接秦嶺山脈之環繞。陸路東北通至長安。西南通至南鄭漢中。其間有棧道(北棧)之交

寧都

①〔縣名〕舊爲寧都縣地。清爲州治。屬江西省。今裁州改縣。屬江西贛南道。城瀕貢水上流梅江西岸。城西北有灰山。頗

高峻。其上平曠。爲歷代遊兵之處。

寧國

①〔縣名〕舊屬安徽寧國府。今屬安徽蘇湖道。與浙省接壤。東有蒙頂岡。通於潛。南有馬嶺關通昌化。②〔舊府名〕即今安徽省宣城縣。

寧陵

①〔縣名〕舊屬河南省歸德府。今屬河南省開封道。縣城瀕淮水支流渦河之上源。地當商邱(歸德)兩封交通之要衝。縣北境之柳河集(距縣治三十里)。今通隴海鐵路。物產以麥、高粱、粟、豆、棉、麻、藍靛爲大宗。其他果品。則有甘蔗、梨、柿、等。

寧湘

①〔鐵路名〕自江蘇江寧縣至湖南株洲鎮。係英款。江寧城內達下關之寧省鐵路。擬并入此路。幹線尙未測勘。

寧陽

①〔縣名〕舊屬山東兗州府。今屬山東濟寧道。縣城北有大汶河之橫貫。中互九頂山。

縣城位於九頂山之西南麓。城之東北七十里。有南關鎮。通津浦鐵路。北距大汶口車站。約二十里。物產以落花生、柿餅、薑、棗、爲大宗。

寧鄉 ●縣名。屬湖南長沙府。民國初，屬湖南湘江道。城瀕瀟水北岸。產米、茶等。●【舊縣名】即今山西中陽縣。

寧遠 ●縣名。屬湖南永州府。繼屬湖南衡陽道。縣城瀕湘江支流仁潭水，潭水之間。陸路東北通新田。西達道縣。西北通零陵（永州）。●【舊府名】即今四川省西昌縣。●【舊縣名】即今察哈爾特別區域涼城縣。●【舊縣名】有三。一即今甘肅省武山縣。一即今新疆省伊寧縣。一即奉天省興城縣。

陸路沿海岸。東北可通霞浦。南達羅源。

寧縣 【縣名】

舊爲州。屬甘肅省慶陽府。今改縣。屬甘肅省涇原道。縣城瀕涇水支流馬連河之右岸。北通合水及慶陽。東南陸路。可通正寧。

寧靜

●【山脈名】在川邊特別區寧靜縣境。南與雲南之雲嶺山脈相接。縱貫於金沙溝沿二江之間。爲橫斷山脈之一。

●【縣名】土名江卡。今改縣。屬川邊特別區域。前清以此地給與藏人。遂誤以此爲邊藏舊界。英人干涉。引爲藉口。

寧邊 【都邑名】

朝鮮平安北道之首邑。清川江中流之右岸。有雲山金礦。

寧代所 【鎮名】

在山西省寧武縣西百餘里。戶口殷繁。山嶺交雜。現擬設縣佐於此。

寧古塔 【地名】

即今吉林省寧安縣治土名。寧古塔滿洲語六之義。以其地清初爲第六貝勒所居。故名。清康熙時設副都統於此。雍正五年置寧安縣。旋廢。光緒二十八年移設綏芬縣。清季升府。改名寧安。民國二年改縣。詳寧安縣條。

寧條梁 【鎮名】

在陝西省靖邊縣。僻在長城以外。毘連綏遠區域。現擬設縣佐於此。

察隅 【縣名】

屬川邊特別區域。土名雜嶺。縣治位於羅惹河右岸。境內多番夷部落。與雲南之怒夷津夷等同類。故名雜嶺。南境與英屬緬甸接界。

察雅 【縣名】

屬川邊特別區域。土名乍丫。地富孔道。居民稠密。劉西電線。至此而止。

察木多 【地名】

一名喀木。即今川邊特別區域昌都縣。詳該條。

察芝爾 Churchill

●【河名】源出加拿大西部之落磯山脈。東流橫貫亞爾伯特、薩斯喀特、兩州。折而東北流。受印度湖之水。注入哈得孫灣。●【港名】位於察之爾河口。東瀕哈得孫灣。

察哈爾 【山名】

在黑龍江省呼瑪爾河之北。峯頂一穴。晝見焰。夜見火。當清乾隆時代。猶爲活火山。

察哈爾 【特別區域名】

明季爲插漢兒部。清初始改今名。在直隸口外。清水分八旗設都統。民國成立。稱特別區域。仍設都統。並置興和道。以直隸之張北、獨石、多倫三縣。綏遠之興和、陶林、豐鎮、涼城四縣。對置管轄。及錫林郭勒盟、察哈爾各旗。並達里岡居牧廠地方。統劃爲察哈爾特別區域。

察木齊 【鎮名】

屬綏遠區歸綏縣。

察索斯 Thasos

【島名】

一作塔斯。在多島海(愛琴海)北部之一島。近馬其頓海岸。全島爲火山系。峻巖甚多。住民悉希臘人。產蠶及油。舊屬土耳其。今爲希臘管理。

察罕哈達 【山名】

蒙古語爲白紫之義。在青海之西岸。高出海面九千餘尺。

察罕通古 【鎮名】

在外蒙古西部。扼新驛。科布多、阿爾泰地方之中心。爲用兵要地。今西北國道。接通過之。

寨則村 【鎮名】

在山西省交城縣西百餘里。千巖萬壑。最易巖好。現設擬縣佐於此。

福山

●【縣名】舊屬山東省登州府。今爲山東省膠東道治。道尹駐煙臺。在煙臺之南。將來之煙灘鐵路通過之。●【山名】(甲)在江蘇常熟縣北。與南通之狼山。隔江遙峙。爲長江險要。清置總兵於此。(乙)在山東福山縣西北。

乘山環繞。閭峯秀拔。縣即以此爲名。(丙)在山東掖縣西北五里。俗名斧山。峯巒高峻。北臨大海。其並峙者曰礮山。(丁)Dobu 道羅之一高山。●【都邑名】(甲)日本蘆田川之東岸。備後深安郡之首邑。居民稠密。有山陽鐵路車站。物產有生絲、雞蛋、素麵等。(乙)日本渡島縣前郡之南端。前面臨海港。爲最良之漁場。設有警察署、裁判所、稅務署等。人口殷繁。

福安 【縣名】

舊屬福建福寧府。今屬福建閩海道。在福寧之西南百九十里。四圍皆山。陽頭溪自城北來。沿城西仙洞鼻山脈之麓而南流。物產有茶、桐油、茶油、棉花、穀物等。皆由陽頭溪。經三部澳而運至福州。

福州

●【商埠名】屬福建省。清道光二十二年。南京條約。開放爲商埠。租界在

城十十里之南臺。今稱閩侯。詳該條。
●【舊府名】屬福建省。今廢。其舊治改爲閩侯縣。●【海灣名】當福建閩江入海之口。外臨東海。海口羣島羅列。最著者曰五虎島。爲福建海口扼要之地。

福江

●【島名】日本肥前松浦郡。五島列島中之一。周圍三百六十里。人口殷繁。
●【港名】日本三河渥美郡。渥美灣之一海港。

福岡 【郡邑名】

(甲)在日本筑前。臨福岡灣。住民稠密。物產以織物有名。(乙)日本下總匝糠郡之首邑。通總武線鐵路北端。
(丙)日本三河額田郡。舊名土呂。
(丁)日本陸奥二戶郡之首部。馬淵川之東岸。爲奧州線鐵路車站。(戊)日本越中西瀨波郡。人口殷繁。北陸線鐵路中站。

福建 【省名】

位於本部之東南部。周時爲七閩地。一稱閩省。福建之稱。蓋合福州建寧而名。地勢大海環於東南。重山繞其西北。閩陞內阻。羣溪交流。水多滯險。惟沿海島嶼林立。港灣可供停泊。舊以福州府爲省會。民國廢府。仍以該地爲省治。

福島

●【郡邑名】(甲)在日本巖代信夫郡。差隈川之左邊。有奧州線鐵路車站。蠶絲產出頗多。(乙)爲日本信濃西筑摩郡之首邑。位於木曾川之東岸。(丙)日本筑後八女郡之首部。(丁)日本富岡町之東。有上野鐵道車站。●【站名】日本大阪市堂島之西。西成線鐵路車站。

福清 【縣名】

舊屬福建省福州府。今屬福建省閩海道。在閩侯之南方約百七十里。莆田之東北百二十里。縣城濱海。著名建築物有縣署、巡警署、兵營、學校。

郵局等。其南有海環映。隔海與海壇島相對。住民多從事商業及帆船業。因近海故。魚類之交易甚盛。

福湖 【山名】

在湖南省通遠縣南六十里。

福寧 【舊府名】

屬福建。民國廢。今霞浦縣即其舊治。

福漳 【鐵路名】

自福建省會至龍溪(漳州)。係商款。未開工。

福鼎 【縣名】

舊屬福建福寧府。今屬福建閩海道。在本省之最東北部。位沙埕灣之西北岸五里。馬溪流域盆地之中。東北距浙江平陽縣百九十里。物產有煙草、茶、魚類、明礬等。

福克斯

●Fox Channel【海灣名】一稱狐灣。在加拿大之哈得孫灣之北。●Fox Island【地方名】位於加拿大北方之巴芬蘭西南部。以出產狐皮著名。

福得占姆森 Ft. Jamson

【郡邑名】

爲英領非洲北經德西區管理者之駐在
地。富於金礦及其他礦產。

福得法蘭西 Fort de Franco

【郡邑名】

爲法領西印度羣島中之馬爾地尼克島
首府。法國設政廳於此。

福納脫那華 Fontenoy

【郡邑名】

在比利時之福爾納(Fourmy)南五哩
處。一七四五。英、荷、奧三軍擊
破於此。

肇州

【縣名】

本蒙古鄂爾羅斯後游牧地。清末置縣
。屬黑龍江省。民國改縣。屬黑龍江
省龍江道。無城。位置木門四岸。周
圍鑿池爲濠。南距松花江僅六里。東
距哈爾濱百餘里。地勢平坦。多水澤
湖泊。當苦江流氾濫爲患。民國四年。
築圍名曰肇州。江場長四十八里。

肇東

【縣名】

舊爲縣。民國改置爲縣。屬黑龍江省
龍江道。縣境西有達瑪河。北接中
東鐵路。東南通至濱江(哈爾濱)。西
北經安達通至龍江(齊齊哈爾)。陸
路西南達肇州。頗扼交通上之重要位
置。

肇慶

【舊府名】

舊爲府。屬廣東省。民國廢。今高要
縣即其舊治。

開喜

【縣名】

舊屬山西絳州。今屬山西河東道。在
逐城之東北百里。絳縣之西七十里。
當陝西至山西驛道之要衝。附近一帶
。爲廣大平野。住民質朴。

開家堰

【鎮名】

在浙江蕭山縣西南境。通錢塘江。舟
舶往來頗盛。

聚寶

【山名】

(甲)在江蘇江寧縣南之雨花臺畔。上
多小石。狀如瑪瑙。故名。山麓名梅

岡。遊人甚多。(乙)在湖北黃岡縣北。
赤壁之上。山產紅黃小石。

魁卜克 Quebec

【地方名】爲北美英領加拿大之一州
。位於拉布刺灣半島之南。【郡邑
名】即魁卜克之首府。創建於一六〇
八年。昔爲加拿大全土首府。地臨聖
羅連士河灣。堡壘堅固。稱爲加拿大
之直布羅陀。市況繁盛。爲木材之集
散地。牛酪之貿易尤盛。

廓爾喀

【國名】

即尼泊尔。位西藏之南。我之朝貢國
也。昔季英以與哲孟雄連環。與之訂
約。認爲獨立。惟其朝貢。終清之世
不絕。麥爾尼泊爾條。

廓克沙里

【山脈名】

當天山山系之發脈處。綿亘於俄境及
新疆喀什縣西境。廓克沙里河出焉。
北與汗歷格山相接。

遠安

【縣名】

舊屬湖北荊州。民國初元。屬湖北

襄陽道。民國十一年。改屬荆宜道。

縣城瀕沮水之右岸。水路南則可達當陽。又西南陸路。可通宜昌。東北二百里。則有荆山脈之環繞。交通不便。

遠賀川 【水名】

在日本九州。發源於筑前嘉穗郡之山中。西北流會敷聚川。曰木屋瀨川。更北流曰屋川。又合香月川。至蘆屋町。會西川。注於屋瀨。流長不過三十三哩。因流域在筑豐炭田西部。石炭運輸之利頗大。惟當秋霖時。有洪水之患。

慢車 【土司地名】

屬雲南省彝族自治州。

慈利 【縣名】

舊屬湖南省澧州。今屬湖南省辰沅道。縣城以出產硫磺著名。

慈谿 【縣名】

舊屬浙江寧波府。今屬浙江會稽道。在鄞縣(寧波)之西北三十餘里。位於錢江之北岸。本漢句章縣地。唐為鄞

縣地。開元二十六年析置慈谿縣。宋因之。明永樂中。改溪為谿。物產有楊梅及筍等。

鄆州 【舊州名】

即今陝西省鄆縣。

鄆縣 【縣名】

舊為直隸州。屬陝西省。今裁州改縣。屬陝西省榆林道。縣城瀕洛水(北洛水)之左岸。水路東北通甘泉。東南通洛川。又西南通中部。

鄆陵 【縣名】

舊屬河南開封府。今屬河南開封道。縣城位於賈魯河支流。大狼河之上源。陸路東通扶溝。西北達滑川。西南通至許昌。

鄆縣 【縣名】

舊屬陝西省西安府。今屬陝西省關中道。縣城瀕渭水支流滂水之右岸。陸路東北通長安。西北達藍屋。北渡漢水。可通興平。南達秦嶺山脈。可通佛坪。

鄆江 【水名】

一名甬江。在浙江鄆縣東北二里。詳甬江條。

鄆縣 【縣名】

舊為浙江寧波府治。今廢府存縣。為浙江會稽道治。城瀕鄆江(甬江)東岸。為滬杭甬鐵路之終點。商埠在甬江北岸。街衢壯麗。商業繁盛。主要輸出品為草帽、蓆、扇、傘、綠茶、毛氈、棉布、藥品、花生油等。水運之利。自甬江至江口間。三十五里。得通互船。

維水 【水名】

(甲)即今河南之洛水。古稱維水。詳洛水條。(乙)即沱江之上源。出四川什邡縣西北六十里之翠山。合潛水、純水。為鄆江。

維南 【縣名】

舊屬陝西省商州。今屬陝西關中道。縣城瀕維水之南。故名。東距河南省盧氏縣二百五十里。良山逼近城北。

以本省與河市二省相界。四面皆山。故交通不便。工商業無足記述。至農產僅供本地需數而已。

雅容 【縣名】

舊屬廣西柳州府。今屬廣西柳江道。縣城位於柳江支流大江之北岸。西通馬平。東北循大江而上。可通永福。南由象江下航。可達象縣。北境則多山地。不便交通。

對馬

● **Tanishima** 【島名】分神崎鬼崎二島。為日本西南海峽要。與壹岐島對峙。● **Kanouchi-tama** 【海峽名】介於壹岐島對馬島之間。日俄之役。日本大獲勝。因波羅的海艦隊於此。

幕府 【山名】

在江蘇江寧縣西北。晉王導建幕府於其上。故名。山之東麓。接燕子磯。形勢絕巔。山巒多石。土人假石取友。故又名石長山。

幕阜 【山脈名】

在江西修水縣西一百九十里。為江西與湖南湖北接界之山。山中盛產茶。稱雙井茶。頗著名。

贛 【縣名】

舊屬雲南臨安府。民國初。屬雲南蒙自道。在新平縣之東。地產鐵礦。

蜘蛛 【島名】

在福建省三沙灣口。為三沙出入之門戶。

瑣羅門 **Solomon** 【羣島名】

一作沙羅蒙。為大洋洲羣島之一。在畢士馬克羣島之東南。全島係火山質及珊瑚島。一五六七年。為西班牙人所發見。迨一八九九年。分為南部屬英。北部屬德。自世界大戰後。德國拋棄其海外領土。德領瑣羅門之一部。山和會委任澳洲政府管理。

墊江 【名縣】

舊屬四川省忠州。今屬四川省東川道。在梁山之西南百六十里。距巴縣(重慶)約三日之行程。此地陶器之製造

頗佳。將來之川漢鐵路通過之。

監比 **Djanbi** 【都邑名】

蘇門答刺之都邑。與新加坡之貿易極盛。為荷蘭領地。

監利 【縣名】

舊屬湖北荊州府。今屬湖北荊宜道。縣城位於長江之北岸。東通新堤。西北達沙市。航路暢通。南則與湖南省接界。

監加得拉 **Djakarta** 【地方名】

爪哇島中巴達維亞之一地方。屬荷蘭領。有同名之河及同名之灣。

韶州 【舊府名】

即今廣東省曲江縣。

圖拉 【河名】

或譯土喇河。有二源。皆出外蒙古肯特山西麓。二源合而西南流。又折而西。經庫倫。南又折而西南。而西北。而東北。合鄂爾坤河。長九百餘里。圖們 【江名】

一名豆滿江。又名土把江。源出長白

山東麓。曲盡東北流。至吉林省琿春縣西。折而東南。注入日本海。其上流爲我與朝鮮天然之界。江口爲俄與朝鮮天然之界。此江雖全部皆有航運之利。然下流(自琿春河口以下之部分)之外。於交通上無甚價值。上源支流。有布爾哈圖河、嘎哈河、蕪春河等。全長約二百哩。

圖爾根 【河名】

一稱黑水河。源出綏遠區陶林縣北。向西流經歸化城南。至托克托縣。納黃水河。西注於黃河。

團風 【鎮名】

在湖北黃岡縣之北。位長江東岸。水利頗便。設有郵局。

閩江 【江名】

卽福建省之建江。上源有三。皆出仙霞嶺脈。一、建溪。二、西溪。三、沙溪。至南平縣西南。沙溪與西溪合。爲沙溪口。至南平縣城東。會建溪。三源既合。東南流。始稱閩江。惟上流瀧

高流急。舟行難舉。自水口鎮以下。水勢漸大。始出灘險。可通舟楫。

閩海 【道名】

屬福建省。原名東路道。今改併。治閩侯縣。共轄十五縣。閩侯、古田、屏南、閩清、長樂、連江、羅源、永泰、福清、豐浦、福鼎、寧德、壽寧、福安、平潭。

閩侯 【縣名】

屬福建省。舊爲閩縣侯官二縣。並爲省治。今合爲一縣。改稱閩侯。仍爲省治。兼閩海道治。在閩江北岸。南擁烏石山及九仙山。北跨越王山。交通便利。氣候溫和。爲內外貨物之集散地。輸出品之大宗。爲紅茶、綠茶、磚茶等。木材、竹、紙等次之。此外尚有漆、果實、煙草、樟腦等。

閩清 【縣名】

舊屬福建省福州府。今屬福建省海道。自水口下統閩江七十里卽到。西北二面沿梅溪。東南倚丘陵。城內之陶器

商、鐵器等頗大。本地農產物以米爲大宗。此外移出福州有橄欖、茶葉。

賓川 【縣名】

舊爲州。屬雲南省大理府。民國初。改縣。屬雲南省騰越河。縣城位於金沙江小支流之上源。南接橫互梁山。陸路北渡金沙江以通永北。南逾梁山以達雲南及彌渡二縣。

賓州 【舊府名】

屬吉林省。今改縣。詳賓縣條。

賓陽 【縣名】

舊稱賓州。屬廣西思恩府。今改縣。並更名。屬廣西西南寧道。縣西南有崑崙關。爲宋時狄青破虜智高之地。

賓縣 【縣名】

舊爲賓州直隸州。後爲賓州府。屬吉林省。今廢府存縣。屬吉林省濱江道。本一村落地。清光緒六年。始築土城。有師範學校。輸出品有大小麥、大小豆、小米、高粱、豆油、麻油、燒酒、豆粕等。境內並產煤礦甚富。

資興 【商埠名】

亦名資興洲。在江西省九江縣境。前臨大江。民國五年。闢為市場。至九年市況繁盛。其間敷設南潯鐵路。故商業益臻發達。

賓波斯 Pindus 【山脈名】

一作班都斯。為歐洲阿爾卑斯山系之南支。綿亙於希臘西北部。因之分部為東西兩部。蜿蜒南趨。達於哥林斯灣之北岸。

賓夕爾瓦尼亞 Pennsylvania

【地方名】

為美國北大西洋部之一州。出產鐵、及石油、石灰甚富。美國利源。此州實握其半。

翠屏 【山名】

(甲)在山西渾源縣南四十里。為恆山之南支。以秀麗如屏而名。高千餘丈。為深水發源地。(乙)在京兆昌平縣西北。下有泉穴。積為九龍池。(丙)在甘肅隴西縣西南。五峯並列。亦名縣

案山。

舞子 【鎮名】

在日本播磨明石郡之海濱。東面須磨浦。西接明石浦。北負松山。南對淡路島。為風景勝地。有山陽鐵鐵路車站。

舞陽 【縣名】

舊屬河南舞陽府。今屬河南汝陽道。位於河南平原中。四方廣野。北有沙河及淮河之支流。城內樹木頗多。東南至西平九十里。東北至鄆城一百零五里。產物有芝麻、粟、豆類及麥等。氣候寒暑之差甚。冬季空氣乾燥。不適於衛生。

舞鶴 Miyazu 【港名】

在日本舞鶴灣內。宮津港之東南。為日本第四海軍區。設有鎮守府。

舞阪町 【都邑名】

日本遠江濱名郡之首邑。風景絕佳。人口殷繁。東海道鐵鐵路車站。有海水浴場。

端拉凡科耳 Travancore 【國名】

在印度西南部沿海之地。為印度之一王國。

種子 【島名】

日本九州之南。南北八十四里。東西十五里。

與那國 【島名】

八重山羣島之一。琉球諸島之最西端。周圍四十八里餘。

裴伯多加 Bonabooka 【灣名】

馬達加斯加之灣。

嫩江

【水名】為松花江之北源。係蒙古語諾尼木倫之轉音。發源黑龍江省龍江道北境之伊勒呼里山南麓。東南流會諸支流折而南下。左會鄂多河、和羅爾等河。右會多布庫爾庫爾河、甘河。經嫩江縣西。水流漸盛。始通舟楫。又曲折西南流。會諸嫩江。過龍江縣。經中東鐵路渡江處。自此轉向東南經

大賚縣。折而東。會松花江。●【縣名】舊爲黑龍江省嫩江府治。今改縣。屬龍江道。城湖嫩江左岸。爲嫩江水運之終點。又當理琿龍江間大路之衝。握水陸之要衝。

除旗店 【鎮名】

屬河南省南陽縣。在南陽之東九十里。方城縣之南五十里。位於唐河之上流。南通漢水。船舶往來頗繁。商賈雲集。爲河南西都一商埠地。昔甚繁盛。自東面京漢通車後。遂形衰落矣。

十五畫

樂山【縣名】

屬四川省遂寧道。舊爲嘉定府附郭首縣。今隸府留縣。城據岷江與青衣江合流處。山川之勝。冠於全蜀。北去成都。不過五縣。東指巴縣。易於一策。從來由外水指成都者。此爲必爭之地。菌梁拔處。爲白蠟之集散地。胡布織造及製鹽甚有名。

樂平

●【縣名】舊屬江西饒州府。今屬江西澤陽道。位於樂安河之右岸。距鄱陽(輪船)百二十里。交通頗便。附近及上流諸地方茶之米穀及其他物產會集於此。送至鄱陽而移田九江、南昌方面。物產有藥材。●【舊縣名】即今山西晉陽縣。

樂安

●【縣名】舊屬江西撫州府。今屬江西贛章道。縣境東界崇仁。西接永豐。

南通雲部。北據野城。●【舊縣名】即今山東省廣饒縣。

樂至【縣名】

舊屬四川省涪州府。今屬四川省嘉陵道。縣城位於沱江支流樂羊溪之右岸。陸路東通蓬南。西接簡陽。南達安岳。北境有鹿頭山脈。

樂昌【縣名】

舊屬廣東韶州府。民國初。屬廣東韶南道。位於本省最北部。在曲江(韶州)之北。樂昌河之右岸。出產有芋麻、菜油、紙類等。將來粵漢鐵路通車後。交通當形便利。

樂亭【縣名】

舊屬直隸永平府。今屬直隸津海道。在盧龍(永平)之南。位於灤河之東。城內有馬市。西南有石碑堤。互百七十里。產鹽頗多。

樂清【縣名】

舊屬浙江溫州府。今屬浙江甌海道。在永嘉(溫州)之東北七十里。玉環之

西八十五里。地勢山脈圍繞。東有東上山。山上有高塔。西有西山。山上有廣福院。在南方田野廣闊。隔樂清河與玉環島相對。金溪、銀溪二水貫流市中。頗形便利。

樂陵【縣名】

舊屬山東武定府。今屬山東濟南道。縣境介於老黃河(大河)與馬頰河之間。陸路南通德平。北達直隸之鹽山縣。出產以小粟、草帽辦及生絲著名。

樂會【縣名】

舊屬廣東瓊州府。繼屬廣東瓊崖道。縣城位瓊州島(海南島)之東岸。五葇水之南岸。河口有博鰲港。爲帆船碇泊之地。陸路北通瓊東。南達黃寧。

標脫【島名】

蘇格蘭西南部之一島。又名阿蘭島。面積約二百三十里。東界克卑特(Clyde)海峽。西界克布南(Kilbannan)海峽。

樟樹【鎮名】

在江西省萍鄉縣東北三十里。扼贛
實二江之咽喉。為全省藥材總市場。
藥品之出於廣東者。必先至此製造後。
始運銷各省。且其地於兵事上亦極重
要。明王守仁討宸濠。自吉安來會。
清咸豐末年。饒超與粵匪亦激戰於此。

樣子哨 【鎮名】

在奉天東邊道柳河縣。具連吉省。為
邊城要地。現擬設縣佐於此。

樊城 【鎮名】

在江蘇泰縣西北八十里。與高郵江都
分界處。

樊城 【鎮名】

屬湖北襄陽縣。與襄陽隔水相望。自
古為攻守必爭之區。南船北馬。亦於
此分途。

樞陽 【鎮名】

屬安徽桐城縣。瀕沙河。為皖省案
盛之商地。

磁河 【水名】

源出山西省五臺縣東。東流入長城。

東南經直隸省靈壽。正定二縣北境。
無極縣城南。折東流合沙河。又北合
滹河。

磁縣 【縣名】

舊為州。屬直隸省。今改縣。屬直隸
大名道。地接武安之滹口。為太行之
第四隘。東西往來。此為阻塞。歷代
用兵。多由於此。今通京漢鐵路。出
產磁器及磁石。因以得名。

確山 【縣名】

舊屬河南汝寧府。今屬河南汝陽道。
在駐馬店之南四十里。京漢鐵路通過
之。站距縣城三里許。古蹟城西二十
里北翠寺碑。有觀公祠(唐顏真卿)。
物產有黃豆。縣南十里。有確山。一
名浮邱。縣以此得名。

磬石 【縣名】

舊屬吉林省吉林府。今屬吉林省吉長
道。縣治位於吉林省城之西南部。境
內多山。西有朝陽山。庫勒嶺之通繞。
東有輝發河之繞貫。鐵產頗富。

碾伯 【縣名】

舊屬甘肅西寧府。今屬甘肅西寧道。
為南涼舊都。曰樂都城。在西寧之東。
出產有麥。水草豐富。牧畜業頗盛。

賣士 Mas 【河名】

一名觀士河(Mansu)。發源於法蘭西
東北部。曲折北流。入比利時。荷屬
境。至來因河口附近。合流注於北海。
長五百哩。流域實比荷二國之間。雖
便舟楫。惟下流多砂石。航行維艱。

賣索爾 [Soyou] 【地方名】

印度南部之一州。地勢高峻。土產
棉。產木棉及咖啡。首府同名。

蓬安 【縣名】

舊為蓬州。屬四川順慶府。民國改縣。
並易今名。屬嘉陵道。位於嘉陵江之
左岸。陸路南至順慶百二十里。城北
山岳盤繞。城南為嘉陵江沖積地。
隔江有鳳凰山突起。農產物之主要者。
有米。糯米。碗豆。高粱。麥。油菜。
玉蜀黍。甘蔗。檀草等。輸出物產以

木、菜油、生絲、燒酒等爲主。

藥頗發達。輸出以棉花爲最著。

蓮花【縣名】
舊稱。屬江西吉安府。今改縣。屬江西贛西道。在萍鄉之南。寧岡之北。城當禾水之一上源。設有電報局，郵務局等。西與湖南相接。

【縣名】

蓬萊【縣名】
舊爲山東登州府之首縣。今裁府留縣。屬山東煙東道。縣境地勢北部平坦。沿海海濱。爲登州土角。船舶往來。由此上下。南部多山。其支山有蓬萊第一峰。農產不豐。惟落花生、白芥菜、等。所產尙盛。與燒酒、粉條。俱爲輸出品。沿海之漁業頗盛。海中之南北長山二島。距海岸甚近。

蔚山【郡邑名】
朝鮮慶尙南道東北海岸之郡邑。日俄戰爭之際。日軍破於此。

蔚汾【水名】
在山西興縣南十二里。自崑崙山流經此。縣治東有通惠泉。自崑崙山分三穴湧出。西南合蔚汾水。又西南流達於黃河。

【縣名】

蓬溪【縣名】
舊屬四川潼州府。今屬四川嘉陵道。縣境東北互劍門山脈。陸路東通南充。西北通射洪。南渡涪江以至遂寧。

蔚州【縣名】
舊爲州。屬直隸宣化府。今改縣。屬直隸口北道。涿鹿縣之西南百七十餘里。縣城距山西省界二十五里。桑乾河之支流靈河貫流其北方。一帶土地肥沃。灌溉便利。附近產豆類、蕎麥、麻、等頗多。山羊等之牧畜亦盛。故產羊毛、羊皮、生皮等。爲附近物產之集散地。當山西貨物出天津之要路。

蔚南【縣名】
舊爲直隸慶。屬盛京。今改縣。屬奉天東邊道。在通化縣之北。東與吉林省相接。出產有麥及豆。以在輝發江之南岸。故名。

【縣名】

蓬萊【縣名】
舊屬四川潼州府。今屬四川嘉陵道。縣境東北互劍門山脈。陸路東通南充。西北通射洪。南渡涪江以至遂寧。

蔚州【縣名】
舊爲州。屬直隸宣化府。今改縣。屬直隸口北道。涿鹿縣之西南百七十餘里。縣城距山西省界二十五里。桑乾河之支流靈河貫流其北方。一帶土地肥沃。灌溉便利。附近產豆類、蕎麥、麻、等頗多。山羊等之牧畜亦盛。故產羊毛、羊皮、生皮等。爲附近物產之集散地。當山西貨物出天津之要路。

蔚南【縣名】
舊爲直隸慶。屬盛京。今改縣。屬奉天東邊道。在通化縣之北。東與吉林省相接。出產有麥及豆。以在輝發江之南岸。故名。

【縣名】

蓬萊【縣名】
舊屬四川潼州府。今屬四川嘉陵道。縣境東北互劍門山脈。陸路東通南充。西北通射洪。南渡涪江以至遂寧。

蔚州【縣名】
舊爲州。屬直隸宣化府。今改縣。屬直隸口北道。涿鹿縣之西南百七十餘里。縣城距山西省界二十五里。桑乾河之支流靈河貫流其北方。一帶土地肥沃。灌溉便利。附近產豆類、蕎麥、麻、等頗多。山羊等之牧畜亦盛。故產羊毛、羊皮、生皮等。爲附近物產之集散地。當山西貨物出天津之要路。

蔚南【縣名】
舊爲直隸慶。屬盛京。今改縣。屬奉天東邊道。在通化縣之北。東與吉林省相接。出產有麥及豆。以在輝發江之南岸。故名。

【縣名】

蓬萊【縣名】
舊屬四川潼州府。今屬四川嘉陵道。縣境東北互劍門山脈。陸路東通南充。西北通射洪。南渡涪江以至遂寧。

蔚州【縣名】
舊爲州。屬直隸宣化府。今改縣。屬直隸口北道。涿鹿縣之西南百七十餘里。縣城距山西省界二十五里。桑乾河之支流靈河貫流其北方。一帶土地肥沃。灌溉便利。附近產豆類、蕎麥、麻、等頗多。山羊等之牧畜亦盛。故產羊毛、羊皮、生皮等。爲附近物產之集散地。當山西貨物出天津之要路。

蔚南【縣名】
舊爲直隸慶。屬盛京。今改縣。屬奉天東邊道。在通化縣之北。東與吉林省相接。出產有麥及豆。以在輝發江之南岸。故名。

【縣名】

蓬萊【縣名】
舊屬四川潼州府。今屬四川嘉陵道。縣境東北互劍門山脈。陸路東通南充。西北通射洪。南渡涪江以至遂寧。

蔚州【縣名】
舊爲州。屬直隸宣化府。今改縣。屬直隸口北道。涿鹿縣之西南百七十餘里。縣城距山西省界二十五里。桑乾河之支流靈河貫流其北方。一帶土地肥沃。灌溉便利。附近產豆類、蕎麥、麻、等頗多。山羊等之牧畜亦盛。故產羊毛、羊皮、生皮等。爲附近物產之集散地。當山西貨物出天津之要路。

蔚南【縣名】
舊爲直隸慶。屬盛京。今改縣。屬奉天東邊道。在通化縣之北。東與吉林省相接。出產有麥及豆。以在輝發江之南岸。故名。

【縣名】

蓬萊【縣名】
舊屬四川潼州府。今屬四川嘉陵道。縣境東北互劍門山脈。陸路東通南充。西北通射洪。南渡涪江以至遂寧。

蔚州【縣名】
舊爲州。屬直隸宣化府。今改縣。屬直隸口北道。涿鹿縣之西南百七十餘里。縣城距山西省界二十五里。桑乾河之支流靈河貫流其北方。一帶土地肥沃。灌溉便利。附近產豆類、蕎麥、麻、等頗多。山羊等之牧畜亦盛。故產羊毛、羊皮、生皮等。爲附近物產之集散地。當山西貨物出天津之要路。

蔚南【縣名】
舊爲直隸慶。屬盛京。今改縣。屬奉天東邊道。在通化縣之北。東與吉林省相接。出產有麥及豆。以在輝發江之南岸。故名。

【縣名】

蓬萊【縣名】
舊屬四川潼州府。今屬四川嘉陵道。縣境東北互劍門山脈。陸路東通南充。西北通射洪。南渡涪江以至遂寧。

蔚州【縣名】
舊爲州。屬直隸宣化府。今改縣。屬直隸口北道。涿鹿縣之西南百七十餘里。縣城距山西省界二十五里。桑乾河之支流靈河貫流其北方。一帶土地肥沃。灌溉便利。附近產豆類、蕎麥、麻、等頗多。山羊等之牧畜亦盛。故產羊毛、羊皮、生皮等。爲附近物產之集散地。當山西貨物出天津之要路。

蔚南【縣名】
舊爲直隸慶。屬盛京。今改縣。屬奉天東邊道。在通化縣之北。東與吉林省相接。出產有麥及豆。以在輝發江之南岸。故名。

【縣名】

蓬萊【縣名】
舊屬四川潼州府。今屬四川嘉陵道。縣境東北互劍門山脈。陸路東通南充。西北通射洪。南渡涪江以至遂寧。

蔚州【縣名】
舊爲州。屬直隸宣化府。今改縣。屬直隸口北道。涿鹿縣之西南百七十餘里。縣城距山西省界二十五里。桑乾河之支流靈河貫流其北方。一帶土地肥沃。灌溉便利。附近產豆類、蕎麥、麻、等頗多。山羊等之牧畜亦盛。故產羊毛、羊皮、生皮等。爲附近物產之集散地。當山西貨物出天津之要路。

蔚南【縣名】
舊爲直隸慶。屬盛京。今改縣。屬奉天東邊道。在通化縣之北。東與吉林省相接。出產有麥及豆。以在輝發江之南岸。故名。

【縣名】

蓬萊【縣名】
舊屬四川潼州府。今屬四川嘉陵道。縣境東北互劍門山脈。陸路東通南充。西北通射洪。南渡涪江以至遂寧。

蔚州【縣名】
舊爲州。屬直隸宣化府。今改縣。屬直隸口北道。涿鹿縣之西南百七十餘里。縣城距山西省界二十五里。桑乾河之支流靈河貫流其北方。一帶土地肥沃。灌溉便利。附近產豆類、蕎麥、麻、等頗多。山羊等之牧畜亦盛。故產羊毛、羊皮、生皮等。爲附近物產之集散地。當山西貨物出天津之要路。

蔚南【縣名】
舊爲直隸慶。屬盛京。今改縣。屬奉天東邊道。在通化縣之北。東與吉林省相接。出產有麥及豆。以在輝發江之南岸。故名。

【縣名】

蓬萊【縣名】
舊屬四川潼州府。今屬四川嘉陵道。縣境東北互劍門山脈。陸路東通南充。西北通射洪。南渡涪江以至遂寧。

蔚州【縣名】
舊爲州。屬直隸宣化府。今改縣。屬直隸口北道。涿鹿縣之西南百七十餘里。縣城距山西省界二十五里。桑乾河之支流靈河貫流其北方。一帶土地肥沃。灌溉便利。附近產豆類、蕎麥、麻、等頗多。山羊等之牧畜亦盛。故產羊毛、羊皮、生皮等。爲附近物產之集散地。當山西貨物出天津之要路。

蔚南【縣名】
舊爲直隸慶。屬盛京。今改縣。屬奉天東邊道。在通化縣之北。東與吉林省相接。出產有麥及豆。以在輝發江之南岸。故名。

【縣名】

輝得南 **Whitney** 【山名】

北。西與山西省相接。出產有麥。在英國西南部。加利福尼亞之尼俄達山脈最高峯。高至一四九八呎。為美國高峯之一。因輝得南博士所發見。故名。

鞏昌 【舊府名】

即今甘肅隴西縣。詳隴西條。

鞏縣 【縣名】

舊屬河南省河南府。今屬河南省河南省。縣城位於黃河支流洛水之右岸。今通隴海鐵路(車站在東門外)。並建有兵工廠於此。農產品，有粟，麥，黍，秫，及棉花，藍靛，柿為著名。

潮安 【縣名】

舊名海陽。為廣東省潮州府附郭首縣。民國初，裁府留縣。屬潮循道。城在韓江右岸。潮汕鐵路。發軔於此。與汕頭交通甚便。

潮汕 【鐵路名】

自廣東潮安縣北登瀛嶺起。至汕頭止。

。長九十餘里。為潮汕鐵路公司商股所建築。

潮州 【舊府名】

即今廣東省潮安縣。

潮陽 【縣名】

舊屬廣東潮州府。民國初，屬廣東潮循道。位於汕頭之西南。與汕頭共為二大市場。有汕頭揭陽公司之小汽船每日一次之往來。又有潮汕鐵路。交通頗便。城之東北有慈澤。即韓愈驅風地。城外潮橋東有昌黎祠。相傳韓愈手植橡木於此。物產有龍眼、蛤蚧、胆、鮫魚皮、蔗、靛青、棉布等。

潮循 【道名】

屬廣東省。治澄海縣。前道尹駐汕頭。轄縣二十有五。澄海、惠陽、博羅、新豐、紫金、海豐、陸豐、龍川、河源、和平、連平、潮安、豐順、潮陽、揭陽、饒平、惠來、大埔、普寧、南澳、梅、五華、興寧、平遠、蕉嶺。於民國十年。道已裁撤。

澄城 【縣名】

舊屬陝西同州府。今屬陝西關中道。縣城位於洛水支流大峪河之左岸。縣城北接洛川。南界大荔。東鄰郃陽。西達白水。

澄海 【縣名】

舊屬廣東潮州府。民國初，屬廣東潮循道。縣城位於韓江下游三角洲中。南方海岸。有汕頭商埠。自築潮汕鐵路。商業益臻發達。輸出品為砂糖、落花生、樟腦、柑類、椰草、海產為主。

澄邁 【縣名】

舊屬廣東瓊州府。民國初，屬廣東瓊崖道。縣城位於瓊州島之北岸。陸路東通瓊山。西達臨高。東北距海口所。約一百餘里。

澎湖 **Pago-Pai** 【羣島名】

扼臺灣海峽。為入東海南海之門戶。昔為我國福建海疆之屏障。大小凡五十六島。有三大島鼎立。曰澎湖、白沙、漁翁。而以澎湖為最大。中扼兵

漢。自清光緒二十一年。與臺灣同割與日本後。日置海軍敷設陸於此。並設有要寨。

漢川【縣名】

舊爲光州治。屬河南省。今更名。並改縣。屬河南汝陽道。縣城溯漢水西北岸。故名。中隔漢河鎮。漢橋貫其間。爲商賈萃集之區。

漢河【水名】

有二。(甲)卽西喇木倫河。迤水西海也。亦曰西遼河。出蒙古克什克騰族之西域。(乙)源出湖北麻城縣之黃土白沙兩山間。東流入河南。歷光山、潢川。東北入於淮。又稱小黃河。

潢川【舊府名】

卽今四川省三台縣。

潢南【縣名】

原名東安。屬四川省瀘川府。今改置。屬四川省遂寧道。縣城位於嘉陵江小支流安居河之上游。陸路東北通遂寧。西接樂至。南達安岳。

潼關

【縣名】舊爲關。屬陝西同州府。今改縣。屬陝西關中道。東距陝縣二百里。西距長安三百里。當華嶽、雷首兩山中斷之際。雄踞山西、河南二省之夾。形勢險要。城瀕黃河南岸。航運便利。商業彌盛。最著爲錢業。其次爲糖業。物產以瓜果爲最。【關隘名】在陝西省潼關縣。北臨黃河。西阻華山。當河山之隘口。爲入陝之門戶。自此以東。至靈寶。皆古桃林塞。自此以南。至醴陵。通稱函谷。山高出雲。林深蔽日。爲歷史上。兵事上重要之地。今日洛潼西潼兩路綽。尤當交通之樞紐。

潯江【水名】

亦曰大藤峽水。在廣西桂平縣東。距鬱二江。合而東流。總稱潯江。東流經平南、藤縣。至蒼梧。合桂江。爲西江之上源。

潯州【舊府名】

潯陽

卽今廣西省桂平縣。

潯溪【水名】

在浙江吳興縣東六十里。卽餘不溪之支流。自鎮清縣界分流。經南潯鎮。入於運河。

澗河【水名】

出河南澗池縣東北白石山。曰澗水。南流合穀水。是爲澗河。東流經新安洛陽。入於洛。

潭柘【山名】

在京兆宛平縣之門頭溝鎮三十五里。初爲青龍潭。其上有古柘千章。故名。寺刹規模宏敞。冠絕一時。

潛山

●【縣名】舊屬安徽安慶府。今屬安徽安慶道。東北至桐城百五十里。城沿潛水。附近平原。產有米麥。又水吼嶺(北方六十里)及淮陽山中產鐵砂。縣北有潛山。故名。●【山名】即天柱峯。在安徽潛山縣北境。一名皖山。高逾四千二百尺。廣二百三十里。周五百里。為皖省名山之一。

潛水 【河名】

源出安徽潛山縣天堂山相近之羅源山。東流經縣北合於皖水。繞潛同流。故皖水亦稱潛水。

潛江

●【縣名】舊屬湖北安陸府。今屬湖北安陸道。縣城瀕漢水支流永長河之間。為漢水沿岸要地。名勝古蹟甚多。●【水名】自漢水循源而下(古稱潛出漢)。經潛江縣界。入長江。

潁江 【縣名】

舊名河陽。為雲南省潁江府附郭首縣

。民國初，裁府留縣。並改用府名。

屬滇中道。元為潁江路地。縣城據撫仙湖北隅。通滇越鐵路。為滇省城南之屏蔽。

潁江口 【鎮名】

屬廣東省英德縣。位於北江東岸。粵漢鐵路通過之。設有郵局。市況頗盛。

潁浦 【鎮名】

在浙江省海鹽縣南三十六里。元時海商往來。遂成市集。明時築城浦上。置渡浦所。鎮內山灣湖峻。地頗衝要。

海鹽西南塔之水。由此入海。

潁縣 【縣名】

舊屬山東兗州府。今屬山東濟寧道。通津浦鐵路。車站在城西里許。北沙河流其東。交通便利。商業繁盛。其西四十里有獨山湖。物產有花生、果實、小麥等。

潁上 【縣名】

舊屬安徽穎州府。今屬安徽淮泗道。在阜陽(穎州)之東南百二十里。正陽

關之西北六十里。位於潁水之右岸。農產物有麥、高粱等。畜產頗盛。

潁水 【水名】

源出河南省嵩山之隈。東南流。會賈魯河汝水諸川。又東南經安徽省入淮。

潁州 【舊府名】

即今安徽省阜陽縣。

緬因 Maimé 【地方名】

美國東北部之一州。西接魁卜克。與紐罕什爾之間。東達新布倫瑞克。與大西洋之際。河湖甚多。氣候酷寒多雨。北部有大森林。產馬鈴薯、林檎等。製造木棉、毛布、革等。工業以材木版、及果類之罐頭為主。首府曰奧古斯大。

緬甸 Burma 【國名】

在雲南西南。本我屬國。自英據印度後。以印緬壤地相接。屢興兵戎。緬亦屢對地求和。清光緒十一年。英藉口法併安南。授利益均沾之例。夷為屬地。今為英領印度支那之一部。

緬寧 【縣名】

舊稱緬。屬雲南省順寧府。民國初，改縣。屬雲南省普洱道。縣治位於怒江支流南丁河之南岸。陸路東南通景谷。西達鎮康。

練湖 【湖名】

在廣東東莞。上流爲南溪。源出葵頭山。東流至湖陽縣南入海。

盤山

在江蘇丹陽縣西北。即古曲阿後湖。亦名開家湖。地勢頗高。納丹徒長山澇水。注入運河。

盤山

●縣名。舊爲盤。屬奉天錦州府。清季析廣寧縣屬之盤山縣圍場地所設。今改縣。屬奉天遼瀋道。縣治駐雙台子鎮。京奉鐵路之營口支路。設站於此。●【山名】在冀北薊縣西北二十五里。本名四正。亦名東五臺。高二千餘。周百餘里。分爲上盤中盤下盤。山勢峻削。盤而登之。故名。清康熙

乾隆屢幸此。建行宮曰靜寄山莊。又魏田燾曾隱居於此。

盤江 【水名】

爲廣西黔江之上游。有南北二源。南盤江出雲南烏蒙山脈。北盤江出貴州威寧縣。至廣西。二江合流。總稱紅水江。或稱烏泥江。

盤縣 【縣名】

屬貴州省貴西道。古爲夜郎國。清稱盤州縣。民國改縣。在貴安之西。縣城當滇黔驛道。西與雲南省相接。

盤龍 【江名】

源出雲南文山縣西北。東南流經文山馬關。至安南國入富良江。

鄧州 【縣名】

舊屬雲南大理府。民國初，屬雲南騰越道。縣城位於洱海支流洱源河及西湖之間。水利尙餘。西南築有花甸山。陸路南至大理。相距五十餘里。

鄧州 【舊州名】

即今河南省鄧縣。

鄧柯 【縣名】

原爲四川西部之土司地。後設登科府。今改縣。治德格。奉科。高日。三土司交界之登科地方。屬川邊區域之川邊道。

鄧尉 【山名】

江蘇吳縣名勝之一。在縣城西南七十里。前瞰太湖。頗饒風景。山多梅花。開時遊人甚衆。相傳漢鄧尉隱此。故名。

鄧縣 【縣名】

舊爲州。屬河南南陽府。今改縣。屬河南汝陽道。位於老河口與南陽之間。在澗河流域平野中。與老河口交通頗繁。出產有蘆草及雜糧等。

鄧州

●【鎮名】爲直隸任邱縣之巨鎮。每年五月有廟會。遠近皆南。皆集於此。是鎮又以尙武著。●【荏州名】即今河南省鄧縣。詳鄧縣條。

鄧縣 【縣名】

舊爲州治。屬河南省。今改縣。屬河南開封道。爲京漢、汴洛兩鐵路會合之要站。城瀕東京水右岸。與開封貿易。米爲大宗。其北有黃河鐵橋。長約九里。爲我國第一大鐵橋。自京漢鐵路開通以來。開南關爲商埠。市廛漸飭。商業日繁。

鄭家口 【鎮名】

一名鄭鎮。在直隸津海道。故城縣西、衛河西岸。爲山東臨清至德縣河流中段。地當要衝。商旅薈萃。現設縣佐於此。

鄭家屯 【鎮名】

在奉天省東北境。瀕遼河西岸。爲奉天重要商業區域。民國二年。改爲遼河縣。四庫鐵路。終站於此。

鄱江 【水名】

在江西東北部。有二河。一出安徽鄆門縣大洪山。曰昌江。一出安徽婺源縣北。曰婺源(即樂安江)。西南流至江西鄱陽縣城東南。合而西流。總稱

鄱江。又西南入鄱陽湖。

鄱陽

【湖名】即古之彭蠡。在江西之北境。江西省內之河流。其大者如贛江、信江、盱江、錦江、袁江、及其他支流。直接間接。皆匯歸而成巨浸。形如葫蘆。中爲細腰。當星子縣境。稱爲吳子口。全長約三百里。注入長江。當湖口縣。爲贛省之險要。【縣名】舊屬江西德州府治。今屬江西澤陽道。位於鄱陽湖之東岸。昌江與樂安河會流處。地勢低平。土地肥沃。本地水路至南昌一百八十里。餘于九十里。樂平百二十里。向來爲水陸交通至便之地。附近農產之主要者爲米及煙草。設有陶器學校、中學校、電報局、郵務局等。

鄧善 【縣名】

土名開展。舊屬新羅比魯番區。民國初屬新羅迪化道。民國九年。改屬新疆焉耆道。在焉耆之東。當甘肅省西

摩奴 【縣名】

安縣至伊寧之要道。著名南安州。屬雲南楚雄府。民國初。改縣。並更名。屬雲南滇中道。縣境東、西、南、三面皆山地。東南有蘇栢關。至爲險峻。西北接楚雄。

摩天嶺 【山脈名】

一名千山脈。屬長白山系。綿亘奉天省東南部。界於遼河鴨綠江之間。其支脈自東邊道入境。起頂爲花嶺、官山、太平山、八盤嶺、雙龍山、浪子山、狼頭山諸高峯。其中以千山爲最著。西南行爲遼東半島之脊骨。此嶺曾爲中日、日俄二役血戰之區。

摩比爾 Mobile 【港名】

美國東南部亞拉巴馬州之港。在墨西哥海之北三〇哩。

摩加多 Mogador 【海港名】

爲非洲西北部摩洛哥之商港。與英法諸國貿易。多在此港。與丹吉爾(Dan Ger)齊名。輸出品有大麥、雜牛、

蛋、及皮革等。

摩利亞 *Morea* 【半島名】

爲希臘西南部之半島。北臨哥林斯灣。南瀕地中海。形如手臂。四指突出。曲折頗多。

摩洛哥 *Morocco* 【國名】

爲非洲柏爾伯里(Berber)地方四國之一。本一專制君主國。一九一一年。與法訂約。受法保護。世界大戰前。爲德與法競爭之地。今完全歸於法之勢力範圍。其都城同名。

摩納哥 *Monaco* 【國名】

居法屬西國東南隅。地中海濱。爲一小公國。名爲獨立。實受法保護。人民以賭博爲生。故有賭國之目。

摩哈克 *Mohacs* 【都邑名】

在匈牙利南部之都市。位多瑙河左岸。十六世紀。曾爲匈牙利戰爭之地。

摩頂村 【土司地名】

屬雲南西康越嶲。

摩鹿加 *Moluccas*

【羣島名】爲南洋羣島四部之一。大小凡數十島。而以西蘭島爲最大。多火山島。時有地震暴風之患。各島盛產荳蔻、丁香等香料。故亦稱香料羣島。其地初屬葡。自一六一三年以後。荷人次第征服羣島。遂歸荷屬。

【海峽名】位摩鹿加羣島之西。西里伯島之東。

摩倫羅 *Mahura* (*Melhora*)

【都市名】印度之一市。在亞格刺之西北三五哩。寺院塔等頗多。

摩爾丹 *Moldan* 【河名】

在今捷克斯洛佛克之波希米亞南部。發源波希米亞山脈。北流合於易北河。

摩爾敦 *Murton* (*Morat*) 【都市名】

瑞士之一市。在弗里堡之西北八哩。摩爾敦湖上。

摩爾曼 *Malmuin* 【都邑名】

在新甸薩爾溫江口之左岸。地近暹羅。

當交通及商業上之要地。木材之輸出甚盛。

摩德拿 *Molena* 【都邑名】

意大利中部之都市。鐵道與米蘭相接。商業甚盛。

摩蘇爾 *Mosul* 【都邑名】

舊爲土耳其之美索不達米亞都會。位底格里斯河左岸。一九一六年之大戰役中。英軍曾大破土軍於此。今遂爲英人所占領。地產煤油甚富。

摩那開亞 *Manua Kaa* 【山名】

美領海威夷島之火山。高一萬三千八百零五呎。爲太平洋最高之峯。

摩那羅亞 *Manua Loa* 【山名】

美領海威夷島之活火山。聳於摩那開亞山之西南。高一三七六〇呎。一八四三年。迄一八七七年。曾大噴火。

摩拉維亞 *Moravia* 【地方名】

在爲奧地利西北之一州。地多山岳。摩拉佛河貫流之。首邑曰布倫(Brunn)。產煙草、砂糖。自世界大戰後。

爲捷克斯洛佛克新共和國領土。

摩來斯比 Morosby 【港名】

在巴布亞島之東南岸。西接巴布亞灣。爲英領巴布亞之首府。自一八八七年。屬於英國。

摩訶努諦 Mahanuddy 【水名】

印度恆河之支流。

摩爾達維 Moldavia 【地名】

古希臘地。今屬羅馬尼亞。

摩爾蘇克 Munka 【都邑名】

位於非洲北部。爲意領的黎波里之商業中心。駁商往來於波爾拜。及近幾內亞河之亞撒的地方。

撫仙 【湖名】

在雲南瀘江縣。與其西南江川縣之星雲湖。爲滇省湖泊之稱著者。

撫州 【舊府名】

即今江西省臨川縣。

撫松 【縣名】

原爲吉林松花江上游地。清季置縣。屬齊齊哈爾省長白府。今屬奉天省東遼道。

在長白縣西北。縣城據松花江上游。

西與吉林省相接。

撫順 【縣名】

原名撫順城。清季置縣。屬盛京省興京府。今屬奉天省東遼道。有煤礦。

爲日本南滿洲鐵路公司所經營。產額頗豐。設有撫順鐵路。以接南滿鐵路綫。專爲運煤之用。明時爲瀋陽衛撫順所地。清初曾大敗明軍於此。

撫寧 【縣名】

舊屬直隸永平府。今屬直隸津海道。縣城位於洋河之左岸。縣之東南境。有留守營鎮。通京奉鐵路。又南爲洋河口。瀕渤海北岸。每年夏季。有船運土貨至煙臺。上海等處。物產有米、粟及魚、蝦、猪毛、羊皮、煤炭等。

蕪荊 【縣名】

舊稱蕪。屬甘肅甘州府。今改縣。屬甘肅甘涼道。蕪在張掖(甘州)之西北。縣無城。依舊堡爲之。人民全賴黑河紅河兩水灌田。積雪亦旺。夏秋霖雨。

河水漲至七八尺。即禁行人。須候落至三四尺。乃用大輪牛車以渡。

撒丁 Sardinia 【島名】

爲意大利西部之一大島。南臨地中海。東接第勒尼安海。北與法領哥羅牙島相對。中抱波尼法西俄(Bonifacio)海峽。島內多山。土地肥沃。農業尙盛。

撒哇 Savoy 【地方名】

法國東部之州。分南北兩部。位於里昂城之東。日尼瓦湖之南。東界意大利之格拉安阿爾卑斯山。爲意法兩國分界線。是地羣山環繞。半耕半牧。

撒拉米 Salamis or Kihuri 【島名】

在地中海。爲希臘之屬島。

撒哈拉 Sahara 【沙漠名】

撒哈拉之名稱。爲阿剌伯語沙漠之義。西自大西洋岸。東迄尼羅河。橫亘非洲北半部之中央。最近實測。面積爲三百六十萬方哩。實世界第一大沙漠。

淡。紅棧醃熟。水泉草木。僅於沙漠田中得之。

撒克威密 Saxe Weimer Tische-nach 【國名】

德意志公國之一。在國之西南部。首府爲維馬爾。在歐法特之東。

撒馬爾罕 Samarkand 【都邑名】

在中亞細亞塔什干之西。爲元附馬哈木兒之故都。天文臺遺址及帖木爾之墓在焉。商賈雲集。稱爲中亞之母市。

撒爾略耳 Salal 【海港名】

爲委內瑞拉國之巴爾基拉外港。相距二十哩。通有鐵道。河岸汽船雲集。

撒爾福特 Salford 【都邑名】

商業繁盛。占全國貿易額約三分之一。英吉利曼徹斯特附近之都會。棉布、織器之製造盛大。與曼徹斯特共爲英國二大工業地。

撒達克路士 Santa Cruz 【羣島名】

爲大洋洲羣島之一。散布於瓊羅門諸島東南海中。多由火山質所成。有珊瑚而成叢林。植物有椰子、西穀米等。水族甚富。土人多從事漁業。乘大獨木舟。遠航海中。以勇敢稱。有食人

之惡習。全島由酋長治理。立於英國直轄之下。

撒達克路士 Santa Cruz 【都邑名】

在玻利維亞國首都二百哩。臨列裝南底河。在安達斯山脈東麓。附近農業頗盛。山河下流。可達巴西。

撒克斯邁尼根 Saxe Meiningen 【國名】

德意志公國之一。與撒克遜堡格他公國相毗連。同在國之西南部。

撒拉斯伊哥美 Salas'y Gomez 【島名】

南太平洋中之一小島。於一七九三年。被哥牙人。始發見之。

撒克斯確堡格他 Saxe Coburg

Yochin 【國名】

德意志公國之一。位於國之西南部。地分兩區。一在歐法特邑之西。一在邁尼根邑之南。

撓力河

【地名】即今吉林省饒河縣治之土名。明初爲奴兒干都指使所管之呢嗎河地。後爲渥集部之諸羅路。清季置饒河縣治此。【水名】即諾羅河（漢音轉爲撓力）。源出饒河縣南。詳諾羅河條。

厲家窩堡 【鎮名】

在奉天新民縣西南。市集尙盛。鐵西通京奉鐵路。物產有高梁、黑豆等。

廣九 【鐵路名】

在廣東省。自廣州（番禺）起。至九龍半島止。長共三百二十餘里。係英借款。深明以南。爲英所建築。

廣土 【山名】

一名永安山。在熱河區平泉縣之東北九十里。高峯崛起。爲熱河羣山之祖。

廣元 【縣名】

元爲廣元路。清屬四川保寧府。今屬四川廣元縣。南距閬中二百八十里。西南距劍閣一百九十里。東北距陝西省寧強縣二百里。北瀕陝界。西臨嘉陵江畔。商業殷盛。如白糖、紅糖、木炭、棉花、藥材等。集散甚盛。扼水陸四通之地。爲四川繁盛之部邑。並爲北部之一險要區。

廣仁 【城名】

爲新疆省伊犁七城之一。土名塔爾奇及北蘆草溝。在綏定縣城西。

廣平

●【縣名】舊屬直隸廣平府。今屬直隸大名道。縣境地勢平坦。北連曲陽。西通咸安。南距大名約百餘里。東北與山東接壤。●【舊府名】即今直隸省水年縣。

廣安 【縣名】

舊稱州。屬四川順慶府。今改縣。屬四川廣安道。在渠江之西岸。猶江可

通至巴縣(重慶)。東南至鄰水百二十里。道路平坦。交通便利。出產有米、土布、及紙等。

廣州

●【海灣名】在廣東省雷州半島東岸。灣口有湛江島。分水口爲二。巨石環立。形勢天然。清光緒二十五年租與法。租期九十九年。今有歸還我國之說。●【舊府名】即今廣東省番禺縣。清道光二十二年南京條約。至咸豐九年開爲商埠。●【郡邑名】朝鮮京畿道之部邑。京城之東約十八里。有李朝王室之離宮。

廣西

●【省名】爲我國二十二省之一。又名粵西。與廣東省同爲古之百粵地。宋時爲廣南西路。元設廣西行省。廣西之名。始鑿於此。北界湖南、貴州。西鄰雲南。南連東京及廣東。東接廣東。轄道六。縣八十有六。●【縣名】舊爲州治。屬雲南省。民國初。裁州改

縣。屬雲南蒙自道。漢釋柯郡地。唐時東蠡烏蠻羅鹿所居。城當矣邦道之北。●【舊州名】即今雲南省廣西縣。●【縣名】舊屬直隸順德府。今屬直隸大名道。縣境東界威縣。西接平鄉。北鄰鉅鹿。南與山東連界。

廣昌

●【縣名】舊屬江西省建昌府。今屬江西省豫章道。縣城瀕汝水西岸。在寧都之東北百三十里。本地出產物。以米爲第一。茶油、砂糖、烟草及夏布等次之。●【舊縣名】即今直隸省涿源縣。

廣東

●【省名】爲我國二十二省之一。古爲百粵之地。一名粵東。係對於廣西省而言。或簡稱粵省。宋爲廣南東路。故稱廣東。北接江西、湖南。西連廣西及安南。南瀕東京灣及南海。東臨南海。東北接福建省。轄道六(現已裁

嶽，縣九十四。●【海灣名】在南海灣岸。屬廣東。爲珠江入海之口。英領香港。葡領澳門。分別灣口。

廣武 【鎮名】

在山西省代縣北六十里。地勢廣延。爲南北之通衢。現擬設縣佐於此。

廣利 【鎮名】

在廣東省三水縣之西。位於西江之北岸。交通便利。

廣信 【舊府名】

唐爲信州地。置置府。今廢。其舊治即今江西省上饒縣。

廣南 【縣名】

舊名寶寧。爲雲南省廣南府附郭首縣。民國初，裁府留縣。並用府名。屬蒙自道。縣城瀕於贛江上流西洋江左岸。

土人善製干蔗紙。城內異匠巨擘。峻拔深林。殆如洪荒之初陽。

廣島 Hiroshima 【郡邑名】

爲日本山陽道之第一大都會。文化中心。跨太田川之三角洲。有高等師

範學校。及控訴院。甲午之夜。日皇親並軍事。設大本營於此。東南有吳軍港。爲日本第二海軍區。設有鎮守府。

廣海 【鎮名】

在廣東台山縣南。南臨南海。交通尙便。東境接近新寧鐵路終點之斗山。

廣通 【縣名】

舊屬雲南楚雄府。民國初，屬雲南省滇中道。縣在楚雄之東北。出木材頗多。縣東北有阿國鹽井。

廣順 【縣名】

舊爲州。屬貴州省貴陽府。今改縣。屬貴州省黔中道。境內多山。南有沙子關。陸路東北通貴陽。西通安順。

廣德 【縣名】

舊爲州治。屬安徽省。今裁州改縣。屬安徽省蕪湖道。蕪湖路線。止點於此。境內多山。兵事上屬爲皖浙兩省之要衝。西境牛頭山。產石炭。近已從事採掘。

廣廈 【鐵路名】

自廣東番禺至福建廈門。係商款。近以英人干涉。改築惠陽至潮安。更名惠潮。仍擬與蕪廣接綫。

廣寧

●【縣名】舊屬廣東肇慶府。民國初，屬廣東粵海道。縣城位於北江支流綏江之東北岸。境內四周皆山。惟由綏江下航。可通至四會。●【舊縣名】舊屬奉天省之廣寧縣。今改爲北鎮縣。

廣漢 【縣名】

舊稱漢州。屬四川成都府。今改縣。並更名。屬四川西川道。縣城位岷沱二江合流之北岸。水路東南通金堂。西通彭縣。陸路則東北達德陽。西南達成都。交通極便。

廣濟 【縣名】

舊屬湖北黃州府。今屬湖北江漢道。在黃岡(黃州)之東南。蕪春之東。縣南有武穴及田家鎮。爲長江之衝要地。

廣豐 【縣名】

屬安徽省蕪湖道。蕪湖路線。止點於此。境內多山。兵事上屬爲皖浙兩省之要衝。西境牛頭山。產石炭。近已從事採掘。

青屬江西廣信府。今屬江西豫章道。
縣境東連仙霞嶺與浙江爲界。南臨武夷山與福建爲界。西鄰上饒(廣信)。
北接玉山。

廣饒 【縣名】

原名樂安。屬山東省青州府。今更名。
屬山東省膠東道。縣境南有淄河斜貫之。陸路東達濰光。南通臨淄。西北至博興縣。

廣靈 【縣名】

若屬山西大同府。今屬山西雁門道。
縣城市瀕桑乾河之支流。東北與直隸接界。四周多山地。爲恆山山脈所紮瓦。陸路東至直隸之蔚縣。北達直隸之陽原。又西北界大同。南通靈邱。

廟山 【鎮名】

在浙江餘姚縣東北。背食霞防海戎所於此。

廟斗 【鎮名】

在廣西全縣之北約七十里。位於湘水之左岸。湘水至此。成一大曲折。爲

通湖南之要道。

廟島 【羣島名】

卽直隸海峽廟島羣島之簡稱。合附近大小十五島而成。

廟街 【港名】

卽尼哥來佛斯克(Nikolsk)。此地本屬中國。舊稱廟街。自清季割黑龍江以北之地與俄。遂改俄名。詳尼哥來佛斯克條。

廟溝 【地名】

在奉天鳳城縣。盛產鐵鑽。有磁鐵。赤鐵二種。由本溪湖煤鐵公司開採。爲中日合資。自民國四年從事採掘。

廟鎮 【鎮名】

在江蘇省崇明縣西北境。地當長江下流之要衝。其南港設有輪埠。

廟海 【鎮名】

在江蘇淮安縣東北百八十里。爲濱海衝要處。亦曰廟灣場。附近產鹽。

廟兒溝 【地名】

屬奉天本溪縣境。產鐵鑽頗富。現歸

中日合辦。安奉鐵路設支線於此。以併運輪。

儀徵 【縣名】

舊屬江蘇省揚州府。今屬江蘇省淮陽道。城當長江左岸。縣屬之十二圩。當長江之濱。向爲鹽船總疏之所。帆檣林立。今開爲起卸貨物口岸。

儀隴 【縣名】

舊屬四川順慶府。今屬四川嘉陵道。縣城北、東、西、三面皆山。陸路西南經鳳儀場。渡嘉陵江以通南部。東北通巴中。南由伏興場以達營山。物產以藥材著名。

儋縣 【縣名】

舊稱州。屬廣東瓊州府。民國初。改縣。屬廣東瓊崖道。漢爲儋耳郡。故縣。縣城位於瓊州島(海南島)之西北岸。西南瀕洋浦港。港深頗深。可爲海船避風之地。南境內陸。則爲大五指山脈之盤互。故交通僅在沿海一帶。

劍川 【縣名】

齊都州。屬雲南麗江府。民國初，改

縣。屬雲南麗江府。在麗江縣之西南。

縣城位劍湖北岸。其湖之水。流出爲

黑惠江(即洪瀟江)。

劍母 Kem 【河名】

在俄國北部。流入白海。長約百哩。

劍池 【湖名】

在浙江龍泉縣南五里。周三十畝。相

傳歐冶子鑄劍於此。殘爲龍淵。唐諱

淵改曰龍泉。縣名以此。宋改曰劍池

湖。

劍河 【縣名】

舊稱沿江。屬貴州鎮遠府。今更名。

屬貴州鎮遠府。縣城位於沅江支流沅

水江之南岸。杭路可達湖南省。全境

爲貴州森林區域。附近之八萬山。富

於天然林。輸出以杉、松爲最多。

劍門 【山名】

在四川劍閣縣北。其山削壁中斷。兩

崖相竅。如門之闢。如劍之直。故名。

凡蒞陵沿江二江諸山。絨屨是山。稱

曰劍門山脈。

劍閣 【縣名】

原名劍州。屬四川保寧府。今改縣。

並更名。屬四川嘉陵道。古稱劍閣之

險。即在其北境。爲姜維拒鍾會處。

姜維廟今猶存。由此經廣元縣通陝西

之南都關。即所謂蜀之棧道。爲古來

最著名之道。

劍公 【島名】

在山東威海衛城北海中。周二七里。

與海岸組成一海灣。島之兩端建有砲

臺。昔爲北洋海軍第二軍營。甲午之

役。我國軍艦。敗績於此。後與威海

衛同租於英。民國十一年。太平洋會

議後。英國已承認歸還。

劍家廟 【鎮名】

在湖北漢口之東北。京漢鐵路。於此

設有小站。辛亥革命。爲民清兩軍。

激戰之地。

饒關 【關名】

在陝西藍田縣東南。一名藍田關。

饒家

①山脈名。自陝西大散關向南縱貫。

接金牛峽。當鳳縣略陽之西。爲漢水

與嘉陵江之分水嶺。②山名。在陝西

寧光縣九十里。其形如家。故名。今

其上尙有禹祠。

稻城 【縣名】

土名稻壩。清置爲縣。今屬川邊特別

區域。縣治位於金沙江支流無量河之

左岸。南通貢嘎。北達理化(異塘)。

稻壩 【地名】

即今川邊特別區域稻城縣。

穀水 【河名】

發源河南陝縣之東嶺山穀陽谷。東流

經瀋池。合瀋水澗水。至洛陽西南。

注入洛水。穀水即瀋河之上流。故瀋

河一稱穀水。

穀物 Grain Crops 【海岸名】

在非洲西部之利比里亞國沿海一帶之

地之名稱。當大西洋海岸。一名胡椒

海岸(Pepper Coast)。

穀城

●縣名。舊屬湖北襄陽府。今屬湖北襄陽道。爲軍事上險要之地。●【山名】在山東東阿縣城北五里。一名黃山。有黃山寨。卽黃石公與襄民相期此。

稷山

●縣名。舊屬山西絳州。今屬山西河東道。縣城瀕汾水北岸。東界新絳。西接河津。有一水可通。北抵馬頭山。與解縣爲界。南通萬泉。●【站名】朝鮮忠清南道之一站。附近有穰山。●【山名】在山西萬榮縣之南濱。爲雲山山脈(太岳山)之支脈。

膠州

●海濱名。在山東膠縣之南。爲勞山雲山二陸嘴相抱而成。其間成一大澳。澳內水深。可容巨船。中有陰島、黃島。港口爲青島。實中國北方第一良港。清光緒二十四年。德人以教案迫佔膠州灣爲軍港。訂約九十九年。附

近青島則建爲商港。建築船渠。設貯炭所。貿易甚盛。民國四年。日本取而據之。藉口繼承德人之權利。民國八年。歐洲和會。中國拒絕簽字於德約。民國十一年太平洋會議之結果。由日本訂約交還我國。●【舊州名】清爲直隸州。其舊治今改爲膠縣。

膠河 【河名】

上流有二源。東源出膠縣西南望湖山。西源出諸城縣。合而東北流。經膠縣。高密。平度。入於膠萊南河。

膠東 【道名】

民國置。屬山東。駐廂山縣之檀臺。轄福山、蓬萊、黃、棲霞、招遠、萊陽、牟平、文登、榮成、海陽、掖、平度、濰、昌邑、膠、高密、即墨、益都、臨淄、廣饒、壽光、昌樂、臨朐、安丘、諸城、日照、二十六縣。

膠萊 【河名】

分爲二流。東南流者爲膠萊南河。自山東平度縣南分水口東流受膠河。又

膠縣

【縣名】

舊爲直隸州。屬山東。民國改縣。屬山東膠東道。膠濟鐵路。自青島通至此。約一百五十里。南距膠州灣十八里。居民以農及鑛業爲業。農產品有麥、粟、高粱、大豆、等。而果品以梨、西瓜、葡萄、等爲最著名。

膠濟 【鐵路名】

卽青濟鐵路。自山東膠縣之曹島至濟南(舊府名今歷城縣)長七百八十里。昔爲德國資本所敷設。中國亦稍有官款。支線有二。一自張店至博山。長九十里。舊爲德建。一自歷城東車站至小清河。爲中國官商合資所建。參閱青濟鐵路條。

膚施 【縣名】

舊爲陝西延安府治。今屬陝西榆林道。在延水之南岸。東至延長百七十里。

西有摩雲山，亞支山等高山相連。遠與慶陽相對。附近多油田。

熱田 【地方名】

在日本名古屋西南之一部。有東海道熱之停車場。

熱河

●管轄區域名 本內蒙古地。清康熙陽承德二府。屬直隸省。民國二年。改劃特別區域。以熱河都統統轄各縣暨蒙旗事務。復置熱河道。轄承德等縣。東北及東南。接奉天省。南接直隸省。西北及西鄰。接察哈爾。糖一省。十五縣。●(道名) 屬熱河特別區域。治承德縣。轄縣一十有五。承德、灤平、平泉、隆化、豐寧、凌源、朝陽、阜新、建平、綏東、赤峰、開魯、林西、圍場、經棚。●【水名】 源出熱河近之柳金嶺。西南流入渤海。●【地名】 以熱河道承德縣治舊稱。

熱那亞 (Gona)

●(商埠名) 或譯作英諾亞。在意大利

西北海岸。背山面海。居民稱為福地。今為意國第一商埠。航海家哥倫布即誕生於此。●【海灣名】 富熱那亞商埠之北。里古利安海之南。海水灣入。成一大灣。可容巨船。

熱勒士 Jerez (Sherry) 【都市名】

西班牙之都市。距加第斯之東北一哩許。為酒之名產地及商業之中心點。

黎川 【縣名】

舊稱新城。屬江西建昌府。今更名。屬江西贛東道。縣城瀕盱江支流黎水北岸。西北至南城縣城陸路百二十里。西至南豐縣城百四十里。東北至福建省光澤縣城百三十里。城北有南山亭。地勢頗高。東南稍平。地當江西、福建交通之要路。物產有煙草、胡麻、竹等。

黎司 Iys 【河名】

一作立士。流於法屬西與比利時二國間之河。長一〇〇哩。

黎平

●(縣名) 舊名開泰。為貴州省黎平府首縣。今改置。屬貴州鎮遠道。縣城位於沅江支流潭溪之上流。陸路北通錦屏。西南通榕江。物產富於材木。以杉、梓為著名。●(舊府名) 其舊治即今黎平縣。

黎母 【山名】

一名五指山。在廣東海南島上。綿亘於瓊、崖、儋、萬之間。相傳有黎女星曾降此。本名黎婺。後謠為黎母云。山下為黎人所瑣居。內為生黎。外為熟黎。山巔嘗在雲霧中。久晴則翠尖浮於半空。其下猶洪濤不辨也。參閱五指山條。

黎里 【鎮名】

在江蘇吳江縣東南二十里。其市河曰黎川。西通楊家諸湖。東連北木瓜諸湖。又東北會諸湖蕩。注於蘆山湖。

黎城 【縣名】

舊屬山西潞安府。今屬山西靈寧道。

在襄垣縣之東。位濁漳河之北岸。縣東二十里。有東陽關。可通河南涉縣。

黎縣 【縣名】

原名寧州。屬雲南臨安府。緞改縣。並更名。屬雲南蒙自道。縣之東境。今通滇越鐵路。北達昆明。南通蒙自。

魯山 【縣名】

舊屬河南省汝州。今屬河南省河洛道。縣城瀕沙河北岸。南臨伏牛山脈。盛產野蠶。出絲甚旺。製造業有紙張。及榨貨。山產煤鐵。鐵質頗佳。惜未開採。

魯貝 Rohaix 【都邑名】

法屬西北部之繁華都市。織物業及礦產業甚盛。

魯甸 【縣名】

者屬。屬雲南昭通府。民國初。改縣。屬雲南滇中道。縣境多山地。交通不便。東界昭通。西接永善。南鄰巧家。西以金沙江。與四川省爲界。

魯查 Laxor 【鎮名】

上部埃及之一鎮。在尼羅河之東岸。古代之建築物及雕刻物留存甚多。

魯根 Ragon 【島名】

在波羅的海中德意志之屬島。隔一海峽。而對波美倫海岸 (Pomerania) 土地豐饒。漁業尤盛。

魯掌 【土司地名】

屬雲南舊縣越道。

魯陽 【關隘名】

在河南省魯山縣。有奇道。北達臨汝。南達南陽。即所謂三澗路。

魯爾 Ruhr 【河名】

德意志西部。爲來因河東岸之支流。又區域名。沿魯爾河一帶之總名稱。大戰後仍屬德國所領。自一九二二年。至一九二三年。法國因德國不能履行賠款。發兵佔領之。其地以煤礦著名。

魯多克 【鎮名】

位於西藏西北端。高海面一萬二千九百五十六尺之高。邱阜之麓。沿通拉達克之大道。風景幽美如畫。爲與

西藏及拉達克之貿易地。彼此交通。貿易頗盛。山頂有宏壯之殿廟。

魯舍爾 Russell 【港名】

在新西蘭北島之東北。澳伊斯蘭灣 (Tairāpapa)。爲南太平洋捕鯨船之根據地。且爲本島殖民之創始地。是以著名。

魯魯堡 Luluburk 【都邑名】

非州比領剛果南部之一都邑。商業甚盛。

魯斯楚克 Ruschuk 【都邑名】

位於布加利亞北部。湖多爾河南岸。有鐵道與瓦爾那相銜。民物殷富。

慶元 【縣名】

舊屬浙江處州府。今屬浙江瓊海道。縣境位浙省之西南端。南出黃坑隘。通福建之政和縣。東、西、北三面。有仙霞嶺之綿亙。東北出鈴高山。以達寧海。境內產材木及茶。

慶州 【都邑名】

朝鮮慶尚道東南部之都邑。爲米與大

豆集散之市場。
慶城 【縣名】

舊稱餘慶。屬黑龍江綏化府。今更名。
屬黑龍江省綏化府。縣城濱呼蘭河之
南岸。地勢為小平頂。土產青麻。農
產尙富。縣城東接鐵嶺。西界綏化。
慶符 【縣名】

舊屬四川敘州府。今屬四川永寧道。
縣境多山地。東南有鹽關。山徑頗為
崎嶇。交通不便。陸路東北通至江安
。東接珙縣。南通高縣。
慶雲 【縣名】

舊屬直隸天津府。今屬直隸津海道。
位於本省東南隅。北至天津四百二十
里。西北至鹽山縣六十里。附近為一
大平原。大口河(古黃河)在其南方向
東北流。為附近農產物之集散地。
慶陽 【縣名】

舊名安化。為甘肅慶陽府附郭首縣。
今隸府留縣。並更名。屬涇原道。
宋為慶陽府地。城據柔遠川環河合流

之地。昔風繁盛。今則凋敝。
慶遠 【舊府名】

即今廣西省宜山縣。
慶興 【郡邑名】
朝鮮咸鏡北道北端之郡邑。京城之東
北。沿圖們江之下流。與俄領沿海州
相對。

慕尼黑 Munich 【郡邑名】
一作門占。在德國南境。產麥酒著名。
褒城 【縣名】
舊屬陝西漢中府。今屬陝西漢中道。
在南鄭(漢中)之北四十五里。城周七
里。位於漢中平原之咽喉地。土質肥
沃。出產有米及藥材等。縣北十里有
褒谷口。為入四川棧道之一。

棧道名
自陝西褒城縣北十里之褒谷口。東北
達郿縣西南三十里之斜谷口者。長
四百七十里。為通省城要道。以其起
褒谷口迤斜谷口。故名。為棧道北段。
又稱北棧。

德干 Deccan 【高原名】

一作茲坎。為印度半島南部之高地。
地形似三角。東西高止山(Malabar)。
左右環峙。土地肥沃。人口稠密。為
世界最豐饒地方之一。
德化

①【縣名】舊屬福建永春州。今屬福建
廈門道。縣城位於大榕溪之上流。南
西北三面。有戴雲山脈之環繞。交通
不便。惟東由大榕溪。可通至永春。
②【舊州名】即今川邊特別區域德格縣
。③【舊縣名】即今江西省九江縣。
德平 【縣名】

舊屬山東濟南府。今屬山東臨沂道。
縣城濱馬頰河之南岸。地勢平坦。陸
路東南通兩河。西北渡馬頰河。通至
直隸之寧津縣。航路東北由馬頰河與
陽信。惠民交通。
德安

①【縣名】舊屬江西九江府。今屬江西
澤陽道。位於博陽水之南岸。出產有

米。設有電報局、郵政局等。通南潯鐵路。自鐵路北至九江三十二哩遠。南至米橋十七哩弱。商業亦盛。②【蕪湖府名】即今湖北省安陸縣。

德江 【縣名】

舊名安化。屬貴州思南府。今更名。屬貴州鎮遠道。縣城位於烏江之左岸。航路北通涪河。南達思南。

德里 Delhi

【印省名】或譯德里。在印度恆河上流。本英兒帝國故都。英欲擴張其中亞之勢力。乃以此為印度首邑。英總督暫駐加爾各答。今遷於此。英皇並於此行加冕禮。②【港名】在的摩爾島 (Timor) 北部。為葡萄牙領的摩爾島之良港。

德貝 Derby

【英邑名】在英吉利中部。當運河流域。商業頗盛。並為文化中心。②【港名】在西澳大利亞西北海岸之一港。製造陶器及綉綉等。頗為盛大。並

為澳洲鐵道之一中心地。

德格 【縣名】

屬川邊特別區域。舊稱德化。今更名。縣治位於沙魯連山脈之西。金沙江之布蘇楚河之東。山川勢皆縱貫。南北之交通不便。陸路東接甘孜。北達鄧柯。

德島 Tokushima 【都市名】

日本四國區(南海道)之第一大市。位於吉野河口南岸。商業繁榮。鐵道由此市沿吉野河右岸。與讚岐線接。交通便利。物產以鹽為最著。

德清

【縣名】舊屬浙江湖州府。今屬浙江錢塘道。縣城濱東苕溪左岸。水運北達吳興。南通杭縣。有小汽船往來。②【山名】在德清縣東四里。縣以此名。本名烏山。為秦時善釀者烏巾所居。唐改今名。

德陽 【縣名】

舊屬四川省綿州。今屬四川省西川道。

在成都之東北。羅江縣之南五十里。附近產紙之原料。故製紙業頗盛。農產物有米、豆、麥、紅荳、等。

德惠 【縣名】

土名大房身。清季置廳。今改縣。屬吉林省吉林道。縣城東界松花江。有木石河。驛馬河北流注之。此二河多大支流。灌溉極便。沿河低原。皆廣及十里或二十里。雖常患水潦。然偶逢豐年。輒有數年之蓄。

德榮 【縣名】

屬川邊特別區域。縣治濱金沙江東岸。在巴安縣之南。西與雲南相接。

德縣 【縣名】

舊為州。屬山東濟南府。今改縣。屬山東東臨道。地接運河。距省城又近。商船往來。帆檣林立。百貨輻輳。為濱河要區。有兵工廠。並通津浦鐵路。

德慶 【縣名】

舊為州。屬廣東省肇慶府。民國初。改縣。屬廣東省粵海道。城當西江左岸。

清光緒三十三年中英條約。開爲起卸貨物口岸。出產硃石。頗爲著名。因漢爲瀟湘縣地。故稱瀟湘。

德興 【縣名】

屬江西饒州府。今屬江西贛陽道。縣境東北以白沙關與浙江相通。北界安徽。西界樂平。市通上饒。玉山及橫峯。七屬。

德古斯 Tagus 【河名】

發源西班牙中部之瓜達拉馬山脈。支流甚多。流長凡五百哩。注入大西洋。相國都城里斯本。卽位於其河口之北岸。

德黑蘭 Teheran 【都會名】

在波斯國北境。爲波斯國首都。惟地近沙漠。氣候不其。都城位於厄爾巴士山脈南麓。爲兩陸貿易要區。

德意志 Deutschland 【國名】

一作日耳曼 (German)。在歐洲西部中央。舊爲聯邦大帝國。面積位歐洲第三。屬地均於本國。自一九一四年。

因助奧攻塞。引起世界之大戰爭。其結果爲條約國所敗。至一九一八年。改爲共和國。依凡爾塞條約。其本國據土。東割於波蘭。西割於法。比。塞地至三萬餘方哩。海外之領土。則完全拋棄。

德爾丹 Delta 【沙洲名】

譯稱三角洲。爲埃及之一部。因其形像希臘文字之第四字。故名。

德福里斯 Duntiras

【地方名】爲蘇格蘭東南之一州。其首邑同名。【都邑名】在德福里斯州西南部。爲農產物之市場。厄斯 (Eith) 河東岸。麥丁堡之西南九十哩。人口稠密。製造品以棉織物爲主。家畜之貿易亦盛。

德爾夫特 Delft 【都邑名】

爲荷蘭十六世紀以來之舊城。有古教堂。兵工廠。及資料專門學校。惟規模不甚大。河流屈曲。經行街衢。橋梁縱橫。舟車絡繹。有鐵路通至海牙。

德利巴努 Depunum (Iranan)

【地方名】西里島西部之一州。面積一〇五八方哩。【港名】德利巴努之開港市。築有堅城。商業繁盛。輸出品多鹽。珊瑚。寶石。曹達及大理石等。

德那薩拉 Demasserin

【地方名】稱甸最南之一區。前爲孟加拉灣。背爲暹羅山。一八二五年爲英領。【河名】甸稱之一河。注於孟加拉灣。長約二五〇哩。

德倫的英 Trenchym 【都邑名】

一作帖倫帖。譯音王家之義。位於挪威之西部。爲其國故都。臨德倫的英灣。富於風景。

德馬文特 Demavend 【山名】

在波斯北部。爲厄爾巴士山脈之南端。高一萬九千七百四十呎。德馬文特。波斯語稱言精靈之所居。稱爲波斯之靈山。山嶺圓形之舊噴火口。有硫

氣孔在焉。此山脈中鐵及石炭。埋藏豐富。但探掘未盛。

德馬答夫 Tamatave 【海港名】

在非洲馬達加斯加島之東岸。距安峇那那里依 (Antananarivo) 二百哩。

港口頗簡單。少屈商。

德摩比利 Thermopylae Pass

【峽名】

在希臘溫泉峽之底。希臘之山脈。有溫泉。故名。形勢頗形險要。西歷紀元前四八〇年。波斯曾戰爭於此。

德巴 牙台 Tarbagatai 【山脈名】

為俄領中央亞細亞之山脈。其高凡一〇、〇〇〇呎。

德亨德伯克 Tehantepoc

【都邑名】位於墨西哥同名之地峽。南臨同名之灣頭。城內多山岳。有鐵路與委拉克路新港相連絡。都市為古時所建築。商業甚盛。

●【地峽名】位於墨西哥南部。幅員狹隘。東西兩大

洋相接近。

德拉干斯堡 Drakensberg 【山脈名】

一作杜拉根山脈。在非洲南部。英領納塔耳。荷屬日殖民地之間。山脈綿亘於東南部。故地勢傾斜於西方。

互於東南部。故地勢傾斜於西方。

德喬比利克 Tandjongprik 【港名】

距爪哇島之都邑六里之地。為新設之棧泊所。與麻刺日之棧泊所同。因此處常為泥濘所阻礙。故稱為新築港。

墨玉 【縣名】

民國九年新置。舊名哈拉哈什城。回語哈拉為黑。哈什為玉之意。屬新疆和闐縣轄境。今折資。屬和闐道。

墨加布 Murgab 【河名】

阿富汗之河。長四五〇哩。流於西北。入土耳其斯坦。

墨西哥 Mexico

●【海灣名】在北美之南海岸。灣口為西印度羣島。北美各港灣。此為第一。

●【國名】位墨西哥灣西南岸。為美洲最古之國。今為一獨立共和國。●【都會名】即墨西哥國都城。位內地高原之上。氣候溫和。

墨爾根 【城名】

即今黑龍江省嫩江縣治舊名。清初設副都統防城。光緒三十四年。改為嫩江府。民國二年改縣。詳嫩江縣條。

墨輪比 Murrumbidgee 【河名】

在澳洲東南部維多利亞之莫來河支流。發源澳洲東南之多溫森得山。西南流與莫來河合。長一二五〇哩。

墨耳鉢恩 Melbourne 【都會名】

或譯末爾波。華僑稱之曰新金山。在大洋洲澳大利亞東南岸。為維多利亞州之首邑。商業興盛。我有領事駐此。附近以產金著。

頤和 【園名】

在北京西郊外昆明湖上。昔為清帝后遊息之所。樓臺重疊。殿閣輝煌。推為叢輔互觀。今已開放。供人遊覽。

箭筈嶺 【山名】

在陝西涇陽縣南岐山最高處。舊隘關於此。曰箭括嶺。

箱根 Hakone 【山名】

在日本東海道橫濱之西。附近有火山。其地以溫泉著名。風景勝絕。為近時避暑之地。一九二三年秋季地震。損害甚鉅。

箱崎町 【都邑名】

日本筑前糟李郡之首邑。臨博多灣。元時蒙古兵船四百五十艘來襲。於此上陸。卒為日兵所敗。

範耳 Vail 【河名】

南亞非利加之河。起於提勒坎堡山。西南流有五〇〇哩。合於荷蘭日河。

駐馬店 【鎮名】

在河南確山縣北。遼平縣南。舊為遼平明港開闢驛站所。故名。今京漢鐵路。設站於此。站南一帶。山勢崎嶇。道路險阻。實盜賊出沒之區。自鐵路通車後。遂為往來要衝。

赭山 【山名】

在浙江蕭山縣東北四十餘里。土石皆赤。故名。昔與龔山隔江對峙。為錢塘灣控扼要害。潮水趨江。由廣衍進入隘口。其勢怒濤。今則沙洲增深。與龔山相連。潮水至此漸衰。土名赭山塢。出產以棉花。絲繭為大宗。

密嶺 【山名】

在福建省寧化縣北。五嶺之東北。

蝦夷 Yezo 【島名】

一稱十洲島。又曰北海道。在日本本州島北。為舊時全國四大島之一。

諒山 Lang Son 【都邑名】

在安南東京之北部。瀾西江之支流。當交通要衝。為陸路貿易場。中法之役。我軍曾逐法軍至此。後乃劃入法屬安南境。今為法領東京之一邑。

輪臺 【縣名】

土名布古爾。舊屬新疆焉耆府。民國初屬新疆阿克蘇道。民國九年。改屬焉耆道。在焉耆之東。即漢武時屯田

之故地。

輪島町 【都邑名】

日本能登風至郡之首部。人口殷繁。物產以漆器。茶麴等為最著。

適放 【土司地名】

在雲南普水昌府境。土官多為世襲。稱適放宣撫司。

適中 【鎮名】

屬福建龍巖縣。在縣之東南。南靖之西北。設有郵局。市況尚盛。

增城 【縣名】

舊屬廣東省廣州府。繼屬廣東省粵海道。縣城瀕東江支流增江之左岸。水運南達東江。以接廣九鐵路。縣境西接番禺。北界龍門。東有羅浮山脈。接番禺。北界龍門。東有羅浮山脈。

增毛町 【鎮名】

日本天鹽增毛郡。有北海道支隊。警察署。裁判所。稅務署等。前面海港。為著名之漁場。每當晚春。漁船來往頗多。

鰻山 【山名】

一名扁山。在湖南省洞庭湖中。當君山之東南。湘人以吳船爲扁。山形類之。故名。

嘶馬 【鎮名】

在江蘇省泰縣西南境。距縣城三十六里。地治長江。有輪船往來。

閩中

●【縣名】爲四川省嘉陵道道會。舊爲保寧府附郭首縣。民國裁府留縣。漢爲巴郡閬中縣地。在省垣東六百二十里。城瀕嘉陵江。附近爲沖積層。沃野相連。北擁臨大巴山餘脈。設有道尹署，女子師範學校，縣立中學，福音中學等。物產豐盛甚盛。其他有棉花，牛皮，木材，漆器等。●【山名】一名錦屏山。在閬中縣南三里。嘉陵江南岸。與縣治對峙。兩峰連亘。壁立如屏。四時花木。錯雜如錦。
歐本 **Emp n** 【都邑名】
一作由卑。世界大戰前爲德意志領地。與比利時接壤。大戰後。一九一九年。

凡稱塞和約。由德國割讓於比。

歐法特 **Eufurt** 【都邑名】

爲德意志撒遜州之一都市。位於國之中央。國器及製造品之生產地。有學校，博物館，圖書館等。

歐羅巴 **Europe** 【洲名】

譯言西方之意。又爲日沒之意。簡稱歐洲。位地球上五大洲之第二。自地勢上言之。實爲亞細亞之半島。東以烏拉山，裏海，及高加索山。爲歐亞之境界。西瀕大西洋。南臨地中海。北瀕北冰洋。海岸線極長。陸地河川內海。交通便利。爲世界文明之中心點。面積約三百八十方哩。除澳洲外。爲世界最小之大陸。一九一四年。大戰起於歐洲。延及世界。影響甚大。
歐羅達 **Eurotas** 【河名】
大歐起於歐洲。發源於亞加的。貫流斯巴達。注入拉哥尼亞灣。其長三〇哩。(乙)發源於希臘阿林波山附近瀾沙利之河。(丙)意大利答連的附近

之一河。

歐里麥頓 **Eurymedon** 【水名】

小亞細亞半島中央之一川。注入於地中海。其河口附近。西和前四六六年。即希臘破波斯海陸軍之地也。

養利 【縣名】

舊稱州。屬廣西太平府。今改縣。屬廣西鎮南道。在龍州之北。

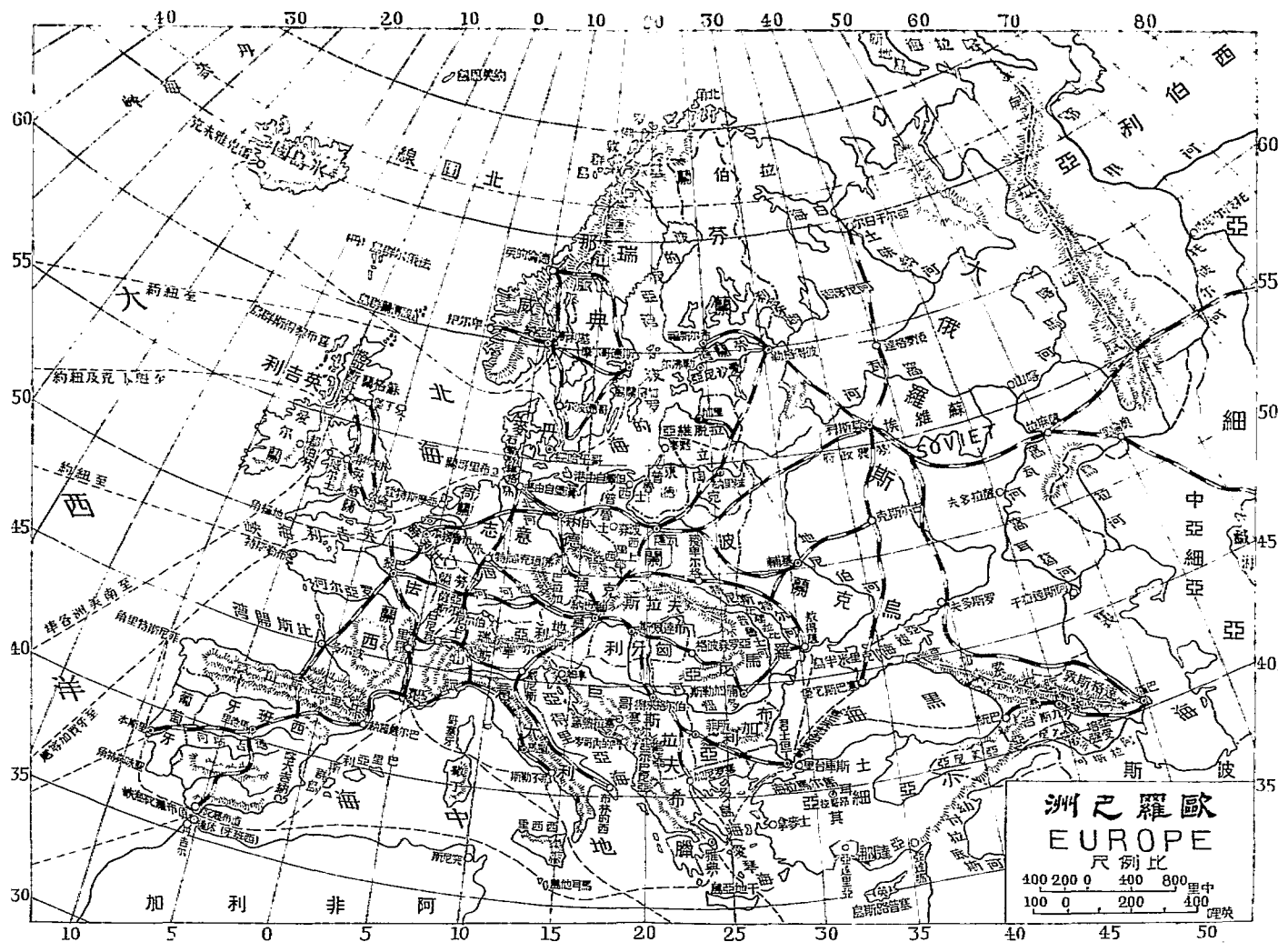
養老

●【山名】日本美濃養老郡多良村之東。標高三九九尺。山中有養老瀑。

●【水名】日本上總夷隅郡。發源於安房清澄山。流域一百二十里。

養馬 【島名】

在山東牟平縣(等海州)外港之一島。北臨渤海。西北海上。與芝罘港外之崧兩島相對。設有燈塔。正南隔一葦之水。與啟山相對。縣城即在此山之麓。相距約十里。該島爲筆瀾形。昔爲南北海運時(長江至天津)之要路。可避西北風。島之西端。爲舟船之碇



洲巴羅歐
 EUROPE
 尺列比
 400 200 0 400 800 里中
 100 0 200 400 哩英

泊地。

【疑澤】

①【鎮名】在江蘇省吳江縣西南八十五里。西去吳興之南港鎮十二里。有震澤河北出太湖。東北通蠶湖。南連滄溪。凡葑蕀西北。吳興以東之水。多匯於此。鎮有匠定橋。取禹貢震澤匠定之詳。防荻塘河上。即運河所經流。產綉頗著。②【舊縣名】舊與吳江同城。屬江蘇蘇州府。今改置。併入吳江縣。詳吳江條。

號鎮

【鎮名】

在陝西省寶雞縣。商業繁盛。現設縣佐於。

寬甸

【縣名】

舊屬盛京鳳凰廳。今屬奉天東邊道。明東寧衛之新甸、寬甸、永甸、長甸等地。清為岫巖縣東邊地。滿季折從為縣。城內鑲產之款。他處罕匹。除已開採之滿甸石棉鐵外。其他並產金、銅、鐵、錳、及水晶、硫磺等礦。

寬城子 【地名】

即今吉林省長春縣治土名。清初為郭爾羅斯前旗地。繼設理事通判廳於新立屯(南距今縣治五十里)。清道光五十年移治寬城子。滿季改置長春府。今為長春縣。

蘇栗坡 【鎮名】

在雲南文山縣(開化)東境。設有電報局及郵務局。

十六畫

整譯 【土司地名】

屬雲南省碧麗越邊十二版納地方。

諫早町 【都邑名】

在日本長崎市之東。有九州鐵路長崎

驛車站。

諾尼 Novi 【都邑名】

意大利北部之一都市。在熱那亞之北

二五哩。市街狹陋。惟中央有噴泉。

游奕可狃。公共之建築物。有寺院。

學校。劇場等。

諾羅 【河名】

一名撈力河。發源吉林阿爾哈山北麓。

有二源。曰大小撈力河。二河相會。

東北流。至諾羅奇岡。入烏蘇里江。

諾羅為滿洲語。稱食鳥糞多之地之義。

諾定昂 Northingham 【都邑名】

在英國倫敦之西北二七哩。為諾定

昂州之首邑。有二大劇場及大學校園

書館等。製造業甚盛。產組布、棉布、

棉花、麥酒等。附近富於煤礦。

諾瓦拉 Novara 【都邑名】

意國西北部之都市。在米蘭西境。

諾思伯 Northboro 【島名】

非洲東部海中之一島。在馬達加斯西

北。屬法。

諾福克 Norfolk 【島名】

在澳洲之悉尼東約千百哩之海中。

為澳大利亞洲屬島之一。一七七四年。

英人科克氏所發見。島中缺乏良港。

惟氣候溫和。森林頗多。

諾謨渾 【山名】

在察哈爾之興和縣西北境上。東北與

馬鞍山脈之都滿山。遙邇相接。

諾弗哥羅 Newgora 【都邑名】

俄羅斯之部島。詳尼內諾島河羅格。

諾尼巴色 Novi-Bazar 【都邑

名】

塞爾維亞之部島。商業上軍事上重要

之地。有溫泉數所。一八七九年。奧

地利會占領之。一九一九年。為巨哥

斯拉夫聯邦王國所領。

諾察柏林 Northumberland 【

都邑名】

英格蘭最北之都邑。與蘇格蘭相接。

其東南部有世界最著名之煤礦。

諾爾科賓 Northking 【都邑

名】

在瑞典東南部。為製造業及商業中心。

輸出有砂糖、紙、及煙草。

諾爾痕堡 Nienboer 【都邑名】

一作勞尼堡。在德意志東南部。為古代

之都會。位於慕尼黑(門占)之北九五

哩。有圖書館、博物館、製造時計、

玩具、鉛筆。而藥局、木材、麥酒之

出產尤多。一八〇六年。獨獨立市。

十五六世紀之間。為商工業文學及科

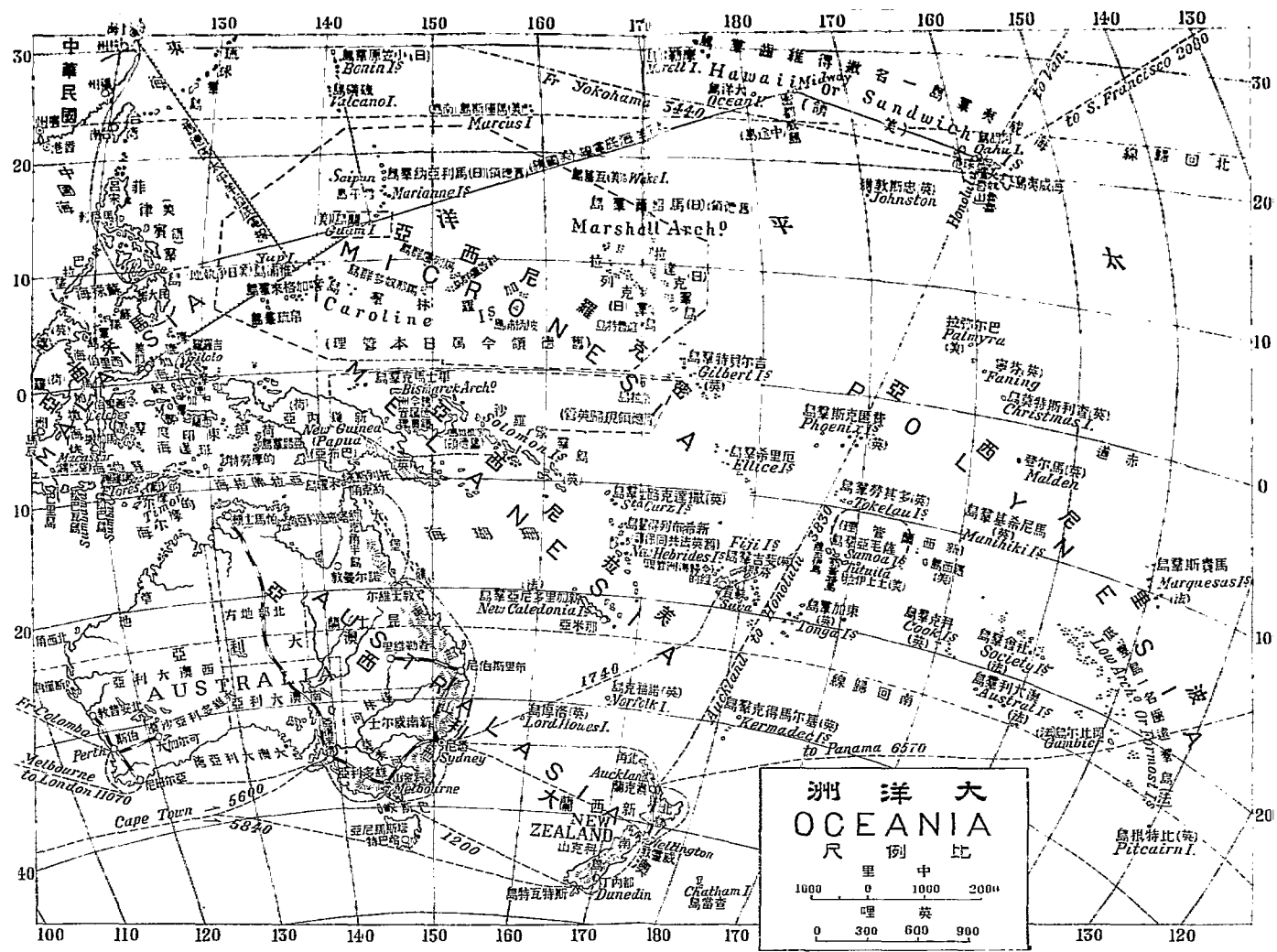
學之中心。

諾爾曼地 Normandy 【半島名】

在法蘭西之西北部。臨英吉利海峽。

其北端查爾堡軍港在焉。

諾爾桑波敦 Northampton 【都



中華民國
30
20
10
0
10
20
30
40

30
20
10
0
10
20
30
40

大洋洲
OCEANIA
尺例比

邑名

一作北安普敦。在英國倫敦之西北六十哩。為倫敦中部之一部會。有諸爾曼行堂二所。其地以釀酒著名。

諸城 【縣名】

舊屬山東省青州府。今屬山東省膠東道。縣城位於濰河上游之右岸。鐵路北通高密。南達濰縣。為將來高徐鐵路之必經。水運由濰河西北行。通至安邱。出產以野蠶絲為最著。

諸暨 【縣名】

舊屬浙江紹興府。今屬浙江會稽道。在紹興之西南。沿浦陽江。有小汽船可通至枕縣。商業頗盛。縣內設有中學堂、郵局、電報局等。

譙家磯 【鎮名】

在湖北漢口下游三十里之地。屬漢陽縣轄。清代曾設造船廠於此。今通京漢鐵路。

隨縣 【縣名】

春秋為隨國。西魏改隨州。清屬湖北

德安府。今改縣。屬湖北江漢道。在安陸(德安)之東北百三十里。廬山之西百十里。南臨沮水。可通帆船。溯水流其西。出產有麻油、棉質油、土布等。縣西有大洪山。為境內名山。

澳門 Macao 【港名】

當中國廣東珠江口之一港。形如一小半島。本為我國領地。港口便於泊舟。形勢雄壯。明嘉靖三十七年許葡萄牙為租地。歲納租金。至清道光三十年。葡知事遇害。遂起交涉。抗不納租。迄清光緒十三年。乃割讓於葡。今葡人屢侵佔附近各地。頗起紛爭。

澳大利亞 Australia 【洲名】

或稱澳大利亞島。譯言南方國之意。屬大洋洲澳大利西亞。形如凹字。面積較各大洲為小。輪廓簡單。交通不便。自十五世紀發現以來。歐人殖民其間者。踵趾相接。全島屬英。西歷一九〇一年。合塔斯馬尼亞島。組織聯邦制度。分南都西都北都地方。維多

利亞及新南威爾士、昆士蘭、共為五州。一地方。

澳斯大爾 Austral 【羣島名】

為大洋洲波里尼西亞之一部。位於社會羣島之南。大小凡四島。為火山質。鑄以珊瑚礁。氣候頗佳。自一八八一年。屬於法國。

澳大利西亞 Australasia 【羣島名】

為大洋洲四大部分之一。分澳大利亞、塔斯馬尼亞、新西蘭三部。全地屬英。面積之大。為大洋洲四大部分冠。

澳大利亞阿爾卑斯 Australian Alps 【山脈名】

為澳洲東南部之大山。勢極延長。南起墨耳鋒恩(新金山)。北達約克嶼。其中主要之山。有二千二百四十米之高峯。

潞水 【水名】

在山西省長治縣西南二十里。即濁漳河之源之一。源出長子縣發鳩山。東

北流縣縣城。入澧垣縣界。

北源曰澧水。出湖北省鶴峰縣。兩源會於湖南省慈利縣北。經澧縣安鄉。東北流入洞庭湖。長一千一百餘里。有水運之便者。僅下流一部分。

澧山【湖名】在江蘇崑山縣南。與青浦縣接界。因澧山得名。又名薛澧湖。吳淞江水匯流之處。

●【水名】(甲)即怒江。發源前藏拉薩北二百八十里之布喀灣。東南流經雲南怒山山脈之西。始名怒江。詳怒江條。(乙)在廣西興安縣西北七里。源出峽洞中。一名六洞江。灌田四萬畝。又南入靈川縣境。合於潯水。●【土司地名】舊屬雲南永昌府。稱澧江安

澧縣【縣名】舊稱州治。民國初，裁州改縣。屬湖南省湘江道。在常德之北。縣城澧澧澧二水會口。有師範學校，電報局，郵務局等。縣西有飲山寺。南有藥山寺。皆甚著名。

濁漳【水名】為漳河之上源。分南北二源。北源出山西沁縣西北千岩嶺。南源出長子縣西南奕鳩山。東流至長治縣境東南。改北流經潞城襄垣與北源合。至黎城與小漳河合。又流至河南涉縣。合於洹澧。

澧安【舊府名】控司。舊土官羅氏世襲。

澧池【縣名】舊屬河南省河南府。今屬河南省河洛道。東距洛陽百三十三里。西至陝縣百四十五里。北與山西省為界。沿臨海鐵路。交通便利。設有蠶桑學校，高等小學，郵務局等。附近一帶。土地平坦。物產有麥，豆類，粟，高粱。其中以麥為最。此外並產山藥。縣西北有澧山。為歷史上之有名地。

濁水溪【水名】臺灣中部之一河流。為臺灣第一大河。西流入海。灌溉便利。

澧河【水名】即白河。為北運河之上游。

澧河【水名】即今山西省長治縣。

澧州【舊府名】即今山西省晉城縣。

澧城【縣名】舊屬山西省靈安府。今屬山西省襄寧道。古為路子關。在長治(澧安)之東北。城東北百一十里。為紅梯關。東出為紫雲關。本地產桑菜麻。

澧河【水名】即今山西省晉城縣。

澧州【縣名】即今山西省晉城縣。

澧江【水名】有南北兩源。南源出湖南省桑植縣。

澧河【水名】即今山西省晉城縣。

澧州【縣名】即今山西省晉城縣。

澧河【水名】即今山西省晉城縣。

澧河【水名】即今山西省晉城縣。

澧州【縣名】即今山西省晉城縣。

民國十一年拆設。屬新羅和開道。地爲襄城縣折衝。在襄城之西。

導河【縣名】

舊稱河州。屬甘肅蘭州府。今改縣。並更名。在寧國(蘭州)之西南。屬甘肅蘭州道。城臨大夏河北。爲古梅罕地。物產有棉花。城內設有電報局、郵務局等。

儒洞【鎮名】

屬廣東省龍白縣。在縣之東境。設有電報局、郵務局等。

衡山

●山名。爲古五嶽之一(南嶽)。在湖南衡山縣西北三十里。上多寺院。山有七十二峯。以祝融峯爲最。防蒼長沙衡州二府境。回雁爲首。嶽麓爲尾。稱爲字內名山。高四千餘尺。●【縣名】。屬湖南衡州府。民國初，屬湖南衡陽道。縣之西北有衡山。以此得名。在衡陽(衡州)之北。位於湘江之西岸。城爲圓形。設有中學校、法政

學校、電報局、郵務局等。附近產有茶油、米、蠶等。

衡水【縣名】

舊屬直隸冀州。今屬直隸大名道。縣城瀕滏陽河之東南岸。地勢平坦。陸路北通深縣。南至寧強。西接魏縣。東達武邑。田產以棉花爲大宗。

衡州【舊府名】

隋爲衡山郡地。清爲府。屬湖南省。民國廢。今衡陽縣即其舊治。

衡陽

●道名。民國初置。屬湖南省。治衡陽縣。共轄二十四縣。衡陽、衡山、安仁、耒陽、常寧、邵、零陵、祁陽、東安、道、寧遠、永明、江華、新田、郴、永興、資興、宜章、汝城、桂東、桂陽、臨武、藍山、嘉禾。於民國九年。道已裁撤。●縣名。舊爲湖南衡州府治。民國初。廢府存縣。爲衡陽道治。城據湘益二水合流之地。有師範學校。陸路當兩廣交通之要衝。且

因湘江水運之便。貿易亦盛。

衡水【水名】

上源發於山西省高平縣北，丹朱嶺東。流經河南直隸山東諸省。會合支流復北入直隸省天津縣城北會白河。其北流之一段。今爲運河之槽。即南運河是也。

衡輝【舊府名】

屬河南省。今廢置。汲縣即其舊治。

甌江【水名】

在浙江省。上源曰大溪。出龍泉縣西南。東北流會好溪。折而東南。會小溪。又東南流至永嘉縣境。始名甌江。又東南流入海。

甌海【道名】

屬浙江省。治水嘉縣。轄縣一十有六。永嘉、瑞安、樂清、平陽、泰順、玉環、麗水、青田、縉雲、松陽、遂昌、龍泉、慶元、雲和、宣平、景寧。●翼州【舊州名】。即今直隸省冀縣。

冀寧 【道名】

屬山西省。治陽曲縣。轄縣四十四。陽曲、太原、榆次、太谷、祁、交城、文水、嵐、興、徐溝、清源、崞嵐、汾陽、孝義、平遙、介休、石樓、臨中陽、離石、方山、長治、長子、屯留、襄垣、潞城、平順、靈關、黎城、晉城、高平、陽城、陵川、沁水、沁和順、榆社、沁、沁源、武鄉、平定、昔陽、盂、壽陽。

冀縣 【縣名】

三國魏冀州地。清爲直隸州治。今改縣。屬直隸省大名道。地處平原。縣城當滹沱東南。一帶爲窪地。夏秋爲沼澤。冬春爲平野。西臨滏陽河。土質肥饒各半。農產以棉爲大宗。紡織以土布、繭綢及絹等爲最盛。城內有第十四中學在焉。

頭道溝

【商埠名】亦名三河鎮。在吉林省延吉縣西南。相距約八十里。海蘭河支

流頭道溝上。清宣統元年關於間島之中日協約。開爲商埠。爲西部商業交通上之中心點。◎鎮名在吉林長春縣北。清光緒二十三年。開爲南滿鐵路終點之長春驛區城。並對地百五十餘萬坪。爲南滿鐵路附屬地。日人盡力經營。成爲日本之市街。道路整飭。商業發達。爲中東、南滿、吉長三路之樞紐。

遼中 【縣名】

舊屬盛京奉天府。今屬奉天遼瀋道。縣城位於遼河右岸。東北距瀋陽(奉天)二百餘里。西南由遼河通至營口。約三百五十里。

遼州 【舊州名】

清爲直隸州。屬山西省。今遼縣即其舊治。

遼河 【水名】

爲奉天重要之河流。有東西二源。(甲)東遼河。發源奉天西豐縣北。上流稱赫爾蘇河。北流又折而西流。至

三江口。注入遼河。(乙)西遼河。發源熱河承德縣北之圍場中。稱西喇木倫河。東流合老哈、英金等河。入奉天至遼源縣。東西二河相合。折而西南流。經貫奉天西部至營口入遼東海。交通洩海。頗占便利。

遼東

◎半島名爲奉天省突入黃渤二海間之一部。與山東半島隔一直隸海峽。以其位遼河之東。故名。◎【海灣名】介於遼東半島之西。舊錦州府之東。其間成一大灣。沿岸地勢低下。海岸殆成一直線。良港頗多。東有營口。西有連山灣(錦州澳)。皆爲著名之商港。

遼陽 【縣名】

舊爲州。屬盛京奉天府。今改縣。屬奉天遼瀋道。清光緒三十一年。中日協約。開爲商埠。地瀕太子河。直接南滿鐵路。汽船由營口上湖。可以直達。故貿易之盛。亞於瀋陽。

遼源 【縣名】

舊爲州。屬盛京昌圖府。今改縣。屬奉天洮昌道。舊名鄭家屯。本內蒙古科爾沁左翼中後二旗地。爲漢蒙貿易殷盛之墟。車馬交通頻繁。近已闢爲商場。並爲四洮鐵路之中心。

遼縣 【縣名】

夜爲州。屬山西省。今改縣。屬山西省冀寧道。地據太行山絕頂。特峴險峻。清漳二源。合流其間。循此水之谷。南可出河南。陸黃澤嶺。可通直隸。縣城據其兩源合口。

遼瀋 【道名】

屬奉天省。原名南路道。今改置。治瀋陽縣。共轄二十二縣。瀋陽、鐵嶺、開原、東豐、西豐、西安、營口、遼陽、遼中、台安、蓋平、海城、錦縣、新民、彰武、黑山、盤山、北鎮、義縣、興城、綏中、錦西。

遼化 【縣名】

舊爲州治。今改置。屬直隸省津海道。

遵義 【縣名】

西距北京三百里。由長城喜峰口馬蘭峪。以通熱河。毛皮、小米等。由之輸入。雜貨、棉布等。由之輸出。故本城與天津毛皮之交易甚盛。年額二三十萬。城西五十里有昌瑞山。清之東陵在焉。

遵化 【土司地名】

舊爲貴州省遵義府附郭首縣。今裁府留縣。屬貴州省黔中道。縣城溯湘江支流要水南岸。富有野蠶、繭綢、紙等。爲黔省中繁盛之區。植物多柞樹。爲養野蠶之原料。所出絲綢。徧行於楚劉涇閩諸省。

遷江 【縣名】

舊屬廣西恩恩府。今屬廣西柳江道。縣城溯黔江支流清水江之左岸。黔江之南岸。水運稱便。南達賓陽。東北通來賓。

遷安 【縣名】

屬雲南省騰越道。

即漢令支縣。金大定中改今名。舊屬直隸永平府。民國初。屬直隸津海道。轄地逾長城之外。口外多山地。都山距城東北百七十里。山巔永雲。口內間有平野。縣城溯灤河東岸。

暹羅 【土司地名】

屬廣西省南寧道。

暹羅 Siam

一作韶山。馬來羣島中之一島。周圍三五哩。土地肥沃。惟耕作未盛。暹羅 Siam
●國名爲印度支那一獨立王國。舊亦屬我。近鑿於緬甸安南之亡。頗能自立。然東西南三面。已入英法二國勢力範圍。●海灣名。當暹羅之南。湄南河注入之。由安南之東埔寨。及馬來半島合抱而成。

靜岡 【郡邑名】

在日本東京及名古屋之間。爲日本繁盛都市。工商業頗盛。出產品有漆、豆、竹、細工、及茶、紙等。輸出之茶。以

美國爲多。

靜海【縣名】

舊屬直隸天津府。今屬直隸津浦道。在津南八十六里。西瀕運河。通津浦鐵路。車站在城東二里。附近平野。一氣無阻。

靜寧【縣名】

舊鞏州。屬甘肅平涼府。今改縣。屬甘肅涇原道。縣城位於渭水支流之右岸。鐵路當平涼至鞏州(蘭州)驛道之要衝。將來爲蘭海鐵路之所經。

靜樂【縣名】

舊屬山西忻州。今屬山西雁門道。在陽曲(太原)之西北百九十里。沿汾水上游。地勢城之東北隅跨朝陽山。東方隔一河有天柱山高峯。故交通不便。人民極繁盛。

嶧山【山名】

一稱鄒嶧山。在山東省鄒縣東南三十里。周二十餘里。其脈縱貫帶小水間。稱曰嶧山山脈。爲泰山脈南出之支。

嶧縣【縣名】

舊屬山東兗州府。今屬山東濟寧道。在嶧縣之南。有鐵路通至臨堂。以便運煤之用。境內有中興煤礦。煤質佳厚。日出煤三百噸。爲魯省冠。此外產有花生、雜糧等。

黔中【道名】

屬貴州省。治貴陽縣。轄縣三十一。貴陽、息烽、修文、龍里、貴定、紫江、定番、大塘、廣順、長寨、羅斛、平越、瓮安、涇陽、餘慶、遵義、綏陽、桐梓、仁懷、鉅水、正安、都勻、平舟、織山、荔波、麻哈、獨山、三合、八寨、都江、丹江。

黔江

縣名。舊屬四川省酉陽州。今屬四川省東川道。在本省之東南端。別名稱丹與。南距酉陽三百里。縣城內設有郵局、小學校、巡警局、農業試驗場等。土產以米爲第一。漆、五倍子等次之。爲古來蜀省東南之要衝。

黔西【縣名】

舊爲州。屬貴州大定府。今改縣。屬貴州貴西道。陸路東南達修文。西北至大定。縣境適扼貴陽、畢節驛道之要衝。

黔陽【縣名】

舊屬湖南省沅州府。今屬湖南省辰沅道。在芷江(沅州)之東南。位澧水與清水江會流之點。城周三里。西南臨沅江之清流。西北對澧水。爲交通之中心點。商業頗盛。

默加拉 Melaka 【都邑名】

希臘之名城。在維奧西坡。

默尼起 Manich 【河名】

俄羅斯之頓河左面之一支流。

默第林 Medelin 【都邑名】

在哥倫比亞國首都波哥大之北百五十
哩。位於高海面一四七〇米安達斯山
間。爲礦業中心地。商業亦盛。

默蒙爾 Memel

●【地名】在德意志極東北之一港。面
波羅的海。有化學器械所。造船所。
世界大戰後。依凡爾賽和約。屬於國
際管理之下。●【河名】或稱尼亞河
(Neman)。發源西俄羅斯。曲折西北流
至默蒙爾。稱默蒙爾河。注入波羅的
海。

默蒙底維爾 Merhyr Tydhi

英國西部之一城。在威爾士境之南。
其地多山。距尼斯色二十餘里。

橫山

●【山脈名】(甲)在陝西省橫山縣南。
其脈延袤長城洛水之間。稱曰橫山山
脈。產煤頗富。(乙)在廣西恩寧縣東
八十里。山脈高峻。橫截江流。自昔南
蠻入犯。往往以此山爲孔道。●【縣

名】原名懷遠。以縣南有橫山。故易
今名。昔屬陝西榆林府。今屬陝西榆
林道。土宜耕稼。且有鹽鐵之利。爲
明李自成根據之地。

橫林 【鎮名】

在江蘇武進縣東南三十五里。又東南
五十里至無錫縣。今通滬寧鐵路。

橫峰 【縣名】

原名興安。屬江西廣信府。今更名。
屬江西豫章道。縣城位於信江支流萬
源水之西北岸。陸路西接弋陽。東通
上饒。舊時產磁著名。惟出品不多。

橫琴 【島名】

在廣東三角洲之西南海中。與澳門接
近。分爲大小二島。小橫琴在北。大
橫琴在南。

橫縣 【縣名】

舊稱州。屬廣西南寧府。今改縣。屬
廣西布政道。在邕寧(南寧)之東。邕
江之北。城內多荒地池沼。人口稀少。
邕江有往來之電船汽船。以便旅客上

下。工業有竹細工家具類之製作行。
農業有米。惟米質不佳。

橫濱 Yokohama 【商埠名】

在日本東京灣內。爲日本最早之通商
埠。商業之盛。冠於全國。我國駐領
事於此。一九二三年秋季。日本大地
震。全市毀損甚重。我國領事館。亦
遭焚燬。日本之絲市。將移至名古屋。
近今正謀興復。

橫須賀 Yokosuka or Matsuzawa

【軍港名】

在日本東京灣口。三浦半島東北岸。
形勢扼要。推爲全國第一海軍港。有
第一造船廠及海軍機關學校。一九二
三年秋季。日本大地震。全港陷落。
損失甚鉅。

橫道子 【鎮名】

在黑龍江省。爲中東鐵路重要車站。

橋山 【山脈名】

在陝西中部縣西北。下有沮水潛穿山
底而過。因名。其脈延袤涇洛二水之

間。稱曰橋山山家。

橋本町 【都邑名】

日本和歌山市之東。爲和歌山鐵線路車站。水陸便利。

樺川 【縣名】

土名樺皮川。清季置縣。屬吉林伊爾府。宣統二年。設樺川縣於佳木斯。三年因水患移此。今屬吉林依蘭道。湘江一匯。平原沃土。比年開墾置郵。已成通衢。香達卡河。北注松江。佳木斯屯扼河口之西。爲江航之津埠。縣南仍萬山重疊。人迹罕至。

樺木 【島名】

我國舊稱庫頁島。或庫頁島。俄人稱爲薩哈連。此島原屬我國。故日人嘗稱爲唐太島。涉之中葉。爲日所佔。以島中多樺樹。遂改其名爲樺木。詳庫頁條。

樺甸 【縣名】

土名樺皮甸子。清季置縣。屬吉林省吉林府。今屬官長道。城近松花江與

拉法河相會處。縣南夾皮溝。以產金地著名。其他有二道河子、公郎頭、蚊子溝等石炭礦。

樺皮廠 【鎮名】

屬吉林縣。產樺樹皮(其皮如山桃、有花紋、木紋極細)。清初設廠於此。故名。鎮內商業頗盛。通吉長鐵路。

橄欖壩 【土司地名】

屬雲南省十二版納地方。

盧氏 【縣名】

舊屬河南省陝州。今屬河南省河洛道。位於省之西端。東距洛寧百八十里。城臨洛河北岸。爲長方形。西南設有高等小學、郵務局等。有熊耳山。山勢頗峻。住民概以麥粉及玉蜀黍粉爲主要食品。

盧昂 Louan 【都邑名】

在法國西北部。瀕塞納河下流河畔。距河口五十六哩。近因河底深淺。二千噸之大船。可以暢行。爲棉布製造之中心。有法蘭西曼徹斯特之稱。

盧龍

●【縣名】舊爲直隸省永平府節首縣。今裁府留縣。屬津海道。三國魏爲盧龍郡地。縣城瀕灤河支流青龍河左岸。水勢自高而下。湍急如矢。航行維艱。●【山脈名】在直隸東北。爲陰山山系南支。東行爲松嶺。蜿蜒入長城。至盧龍縣灤河東岸。西行爲燕山、七老圖山、西山。

盧比孔 Rubicon 【河名】

意大利有名之河。由亞平寧山中而注入外海。

盧克腦 Lunikrow 【都邑名】

爲印度第五都會。在貝拿勒斯西北。鐵路距離百九十里。商工業雖未大盛。惟冬季氣候。適於健康。故就休養者甚衆。建築物甚偉大。有著名之博物館。

盧卑克 Lubeck

●【都邑名】爲德國自由市之一。位於特拉夫河口。自波羅的海。運轉貨物

於日耳曼境內。必於此登陸。製造業以釀酒、織布、煙草著名。②【國名】爲德意志聯邦中之侯國。在盧卑克市之北部。屬郵教大公國所領。

盧森堡 Luxembourg

③【國名】介於德意志、比利時、法蘭西三國之間。自一八六七年。依倫敦條約。宣告獨立。幅員狹小。盛產織綢。爲其國之富源。其他物產。有皮革、藥材、家畜等。自世界大戰後。脫離德國之勢力範圍。④【都會名】即盧森堡國之都城。瀕摩塞爾河(Moselle)之支流。爲有名之要地。商業亦盛。

⑤【地方名】比利時東南部之一州。地分二部。一部爲牧場。一部爲森林。農產多馬鈴薯等。且有鐵、銅、錫之礦山。

盧塞納 Lucerne

①【湖名】在瑞士中部。東北與蘇黎世湖交通。東與利曼山。風景絕佳。②【郡邑名】瀕盧塞納湖畔。爲瑞士東部

之邑。南方多山。盛產畜牧。製乾酪。北方出穀物及果物。

錫口 【鎮名】

在臺灣臺北之東。臨基隆川。人口殷繁。有臺灣鐵路車站。

錫坡 Cilo 【山脈名】

西印度羣島中之海地島山脈。其高峯爲洛馬特那(Tomatana)山。高三一四〇米。

錫金 Sikkim 【部落名】

即哲孟雄。一作悉乞密。在不丹國之西。尼泊爾國之東。爲印度通西藏之要道。舊爲酋長國。隸屬於我。清季與英人訂藏印界約(一八八九年)。改歸英領。境內富於森林。產物有玉蜀黍、栗、絨物、麝香等。

錫爾 Sir Daria 【河名】

在中亞細亞東境。華源我國新疆西界之烏赤別里山。曲折西北流。注入鹹海。

錫蘭 Ceylon 【島名】

在印度南端爲孟加拉灣西南一大島。厥狀若卵。境內山川秀麗。所產茶葉。爲我華茶勁敵。是島近年間屬於英吉利。

錫赫特 【嶺名】

一名老松嶺。又名老爺嶺。爲吉林省小白山分支。東行入俄領東海濱省爲平頂山。

錫德拉 Sidsa 【海灣名】

在北非洲之一海灣。

錫凌西脫 Sindhustan 【郡邑名】

英國倫敦西面九〇哩之一郡邑也。勿物絨氈之製造甚盛。而羊毛買賣。更爲繁榮。

錫林郭勒盟 【部落名】

爲舊內蒙古六盟之一。在昭烏達盟西北。今屬察哈爾特別區域。所屬有五部十旗。五部者即烏珠穆沁、浩齊特、蘇尼特、阿巴噶、阿巴哈那。每部皆分左右翼二旗。合爲十旗。所在地位於陰山與安嶺二山脈之陰。北連戈壁。中

經大川巨河。地味曠瘠。惟南部牧草繁茂。適於耕牧。漢人之移住者日多。

錫格拉特斯 Cyclades【羣島名】

一譯作基加拉底。位於希臘東南海上。包有安南羅 (Andros)、底諾 (Etno)、那克索 (Naxos)、三多靈 (Santorin)、略島等。於航海頗為便利。

錦江【水名】

有三。(甲)一名瑤河。發源江西上梁市東北。東流至萬載縣。北流復折而東。經上高、萬安等縣。至新建界。

注入贛江。(乙)在四川成都縣。土名府河。自郫縣西。分岷江東流。至華陽縣南。與郫江合。(丙)在朝鮮之忠清道。一名鎮江。發源於雲梯山南麓。

西流會東津江。屈曲流經江景、羣山。注入黃海。江景下流二十五哩以上間。河廣百八十米以至九百米。沿岸內浦地方。水深可航舟楫。

錦西【縣名】

舊屬盛京錦州府。今屬奉天遼瀋道。

其地在錦縣之西。故名。西與熱河特別區為界。物產有大豆等。

錦州

●【舊府名】即今奉天省錦縣。●【海灣名】即連山灣之別稱。一名錦州灣。位於舊錦州府之南。故名。詳連山灣條。

錦屏

●【縣名】屬貴州省。因其地有錦屏山。故名。清時設縣治。嗣改錦屏鄉。

置縣亦於其地。今徙開泰縣治此。復名錦屏。屬貴州鎮遠道。在黎平縣之北。東與湖南省相接。●【山名】(甲)在四川閬中縣之嘉陵江南岸。即閬中

山。又名寶鞍山。兩崖連亘。壁立如屏。四時花木。錯雜如錦。與縣城對峙。故名。(乙)在貴州錦屏縣。

錦縣【縣名】

舊為盛京省錦州府治。今廢府改縣。屬奉天省遼瀋道。城瀕小凌河北岸。有師範學校。城外設壕以防溢水。沿河

築堤。巨賈甚多。百貨輻輳。貿易繁盛。

錢清

●【江名】在浙江省蕭山縣之東。一名豐江。距紹興縣西五十里。稱錢清江。相傳漢時劉龍投錢於此江。故名。●【鎮名】在錢清江之兩岸。貿易尚盛。

錢塘

●【江名】即浙江。為下游一部分之名稱。相傳五代錢鏐築捍海塘於此。故名。東流注於錢塘灣。●【舊縣名】原屬杭州府之錢塘縣。今已併入杭縣。

●【道名】屬浙江省。舊為杭嘉湖道。今改名。治杭縣。共轄二十縣。杭、海鹽、富陽、餘杭、臨安、於潛、新登、昌化、嘉興、嘉善、海鹽、崇德、平湖、桐鄉、吳興、長興、德清、武康、安吉、孝豐。

錐子山【鎮名】

在熱河特別區。赤峰之西南。隆化之東北。設有電報局及郵務局等。市況尚

龍川

●【水名】(甲) 著名縣城布江。有二源。皆出川邊區。曲折南流。至雲南省騰衝縣北。南流經龍陵縣西北。曰龍川江。折而西南。入英屬緬甸。為伊洛瓦底江之上源。(乙) 為廣東東江之上源。北曰定南河。應折西南流。至龍川縣南境。曰龍川水。縣以此名。●【縣名】舊屬廣東惠州府。繼屬廣東潮循道。縣城瀕東江上游龍川水之西北岸。由水路就源。北通和平。西南達河源。

龍山

●【縣名】舊屬湖南省永順府。今屬湖南省辰沅道。在永順之西北。縣城位於湖南省之極西北境。與湖北接界。縣東有莽龍山。為武陵山脈之支阜。●【縣邑名】朝鮮京城之西南。漢江之一要津。京釜、京福間鐵路之分歧點。貨物集散頗繁。頗形重要。

龍口 【商埠名】

在山東黃縣西北海岸。臨龍口灣。為新開之商埠。貿易以絲綢為大宗。民國四年。日本與德宣戰。曾假道於此登陸。

龍井 【地名】

在浙江杭州風篁嶺下。本名龍泓。相傳為葛洪煉丹處。泉流自深山亂石間出。源源不絕。昔人鑿為小池。故名。今越風篁嶺為種茶場。又稱老龍井。其地產茶。遠近珍之。老龍井後為獅子峯。亦產茶著名。有製茶公司。

龍安 【舊府名】

即今四川省平武縣。

龍江

●【道名】在黑龍江省中部。治龍江縣。轄縣十有二。龍江、嫩江、大賚、肇州、安達、林甸、納河、克山、青岡、拜泉、肇東、泰來。其他則有景星鎮、布西、秦榆山、依安、明安五設治局。●【縣名】洛陽黑水。屬龍江府。今改置。屬龍江道。並為黑龍省會。土名齊齊哈爾。城瀕嫩江東岸。有各公

署。及政法專門學校。師範及女子師範學校。市街分內外二部。城內為公署等所在。城外為商場。清光緒三十年。中日北京條約所開放。因嫩江水運及鐵路之便。貿易日盛。為牲畜穀物集散地。●【水名】為廣西省柳江之支流。上源曰打狗河。發源貴州南境。南流折而東。曰金城江。又東左曾環江。中洲小河、東小江等支流。始稱龍江。又東會融江。注入潯江。

龍州

●【縣名】舊稱融。屬廣西太平府。今改縣。屬廣西鎮南道。在潯江北岸。清光緒十三年。中法商約。開為商埠。南接鎮南關。與法領接壤。占軍事上重要地位。●【鐵路名】法自安南築鐵路以通廣西邊境。近築至同登。將來擬由鎮南關展築至龍州。名龍州鐵路。

龍里

●【縣名】屬貴州省貴陽府。今屬貴州省黔中道。在貴陽與貴定之間。沿烏江上

汝。四方環繞傾斜之山。住民樵采農。當農暇時又織土布。本地為自湖南經貴定至省城之要道。

龍門

●【山名】(甲)在山西省河津縣西北二十五里。與陝西省韓城縣龍門山對峙。黃河經其間。懸崖峭壁。形如門闕。相傳昔木一山。為禹治水時鑿通。(乙)在湖南麻陽縣東北百里。連山參差。崩石對峙。勢欲傾仆。最為險絕。(丙)在直隸龍關縣西二十里。山上有關。曰天險關。(丙)在廣東合浦縣東八里。一稱龍門峽。其下有龍門村。有龍門水。分二支。曰源頭。曰龍門。環城北入於珠江。●【縣名】舊屬廣東廣州府。民國初。屬廣東粵海道。縣城位於增江之上流。東北有羅浮山脈之綿亘。惟南路與增城交通。●【舊縣名】即今江蘇省龍關縣。

龍岡

在奉天興京縣東北一帶。樹谷蜿蜒。

多產森林。其間老樹。有達三百餘年者。

龍虎

在江西省貴溪縣南。兩峰相峙。狀若龍虎。為漢張道陵修煉之所。

龍首

在奉天懷德縣城東一里。山巔有公談之俱樂部。又有公共遊人休息室。

龍南

舊屬江西贛州府。今屬江西贛南道。位於省之南端。北至信豐縣一百六十里。南至廣東省連平縣一百八十里。北多山脈。縣城位於珠江上流。水置稀少。僅通帆船。設有華英小學校。郵務局。農業試驗場等。

龍泉

●【縣名】舊屬浙江處州府。今屬浙江贛海道。縣城位於大溪上流之小梅溪。東北通龍水。松陽。出產以鑄造刀劍著名。●【舊縣名】有二。一即今江西省遂川縣。一即今貴州省鳳泉縣。

●【開隆名】在直隸阜平縣西。長城嶺環繞其間。

龍英

屬廣西省鎮南道。今與若盈。全茗二土州合併。改為龍茗縣。

龍茗

原為廣西龍英。若盈。全茗三土州之地。今改縣。合稱龍茗。屬廣西鎮南道。縣城東接萬承土州。西鄰下雷土州。為苗僑雜處之地。

龍陵

舊稱龍。屬雲南永昌府。民國初。改縣。屬雲南騰越道。縣城位於龍川江上流之東南岸。東西北三面皆山地。西北距騰衝(騰越)約百餘里。

龍華

屬江蘇上海縣。通滬杭甬鐵路。上海南站開行之車。經老龍華至新龍華。與北站開行之車相銜接。附近有滬甯護軍使署在焉。名勝有龍華寺。春二三月。桃花盛開。士女游者絡繹不絕。

龍勝 【縣名】

舊稱龍。屬廣西桂林府。今改縣。屬廣西桂林道。縣城位於柳江支流潯江之南岸。城內南、北、東三面多山地。鐵路北通湖南之城步。西南出潯江以達三江。

龍開 【河名】

一名潯河。發源江西瑞昌縣之潯潯山。今通小汽船。可達九江。

龍游 【縣名】

舊屬浙江衢州府。今屬浙江金華道。在舊縣之東九十里。觀音溪自南方來。至本縣之東與衢港合。城之形狀為橢圓形。東門外之東開橋。架觀音溪上。頗呈奇觀。

龍溪 【縣名】

屬福建省汀漳道。舊為漳州府附郭首縣。今為府留縣。城瀕於龍南溪北岸。故名。市街繁盛。今與廈門之對岸。通行鐵路(即漳厦鐵路)。製糖業甚盛。城內外有航廠三十餘戶。由廈門輸出。

龍潭 【鎮名】

為閩省一大利源。在江蘇省江寧句容兩縣交界處。產煤礦頗著。今通滬寧鐵路。附近十里。有湯山溫泉。【山名】在吉林省城東。山上有潭水古寺。

龍鎮 【縣名】

原名龍門鎮。民國初為設治局。今改縣。並更名。屬黑龍江省綏化道。縣治位於綽爾河上游之東北岸。東接有小興安嶺之綿互。森林頗多。

龍關 【縣名】

原名龍門。屬直隸宣化府。今更名。屬直隸口北道。在宣化縣之東北。全境萬山環繞。城據山谷中。兩山環峙有如甬道。長城臨其上。與赤城分險。

龍巖 【縣名】

為福建省汀漳道會。舊稱州。今改縣。在漳平之西水路百三十里。城瀕九龍江上游雁石溪北岸。帆船交通頗繁。地居汀漳道中央。民國三年。移

龍灣 【地名】

設道治於此。附近產有米穀及煤。商業繁盛。市街清潔。設有中學校、法政學校、電報局、郵務局等。

龍井村 【商埠名】

即吉林省農安縣治土名。土名六道溝。在吉林省延吉縣南。當六道溝與海蘭河會處。清宣統元年。關於開島之中日協約。開為商埠。

龍王廟 【鎮名】

在直隸大名縣城東南十八里。衛河東岸。三面繞以土壁。市街傍河岸。頗為繁榮。為大名物產輸出之要津。衛河船舶輻輳之地。

龍王驛 【郡邑名】

日本甲斐中巨摩郡之首部。釜無川之右岸。中央東線鐵道車站。物產有煙草。

龍野町 【郡邑名】

日本摂保川西岸之郡邑。有山陽線鐵路車站。產出醬油及粘臘有名。

龍溪口 【鎮名】

在湖南晃縣之上流五里之地點。爲附近商業之中心地。帆船由沅江之支流辰水。以入麻陽。更通貴州各地。菜村、桐油、茶油、皮貨等之貿易甚盛。

龍巖浦 【港名】

在朝鮮鴨綠江口二河之處。斜對我奉天大東溝。港灣天成。可泊船隻。今日本人開爲商埠。

龜山 【山名】

(甲) 大別山。在湖北漢陽縣城內。屬江與武昌之蛇山對峙。群大別山條。
(乙) 在山東蒙陰西南四十里。形似龜。昔孔子作魯山之揆。卽此。

餘干 【縣名】

舊屬江西贛州府。今屬江西清江府。在贛陽(贛州)之南九十里。位毗柘湖之北。地勢低平。所開贛州平野也。農業甚盛。米麥及胡麻等產出頗多。近來採掘煤礦亦多。與萍鄉煤共爲江西省有數之煤。

餘江 【縣名】

舊稱安仁。屬江西贛州府。今更名。屬江西豫章道。東南水路至貴溪一百里。北至萬年九十里。位於信江之北岸。附近一帶。地勢平坦。農產物以米爲最。稻其次之。

餘西 【鎮名】

在江蘇餘東場之西。水路約四十里。市況不振。產鹽及棉花、豆、生絲。

餘杭 【縣名】

舊屬浙江杭州府。今屬錢塘道。在杭縣之西北。位於若溪之北岸。出產以蠶絲爲最。此外有紙、竹、木等。縣西北有獨松三關。爲通安吉、孝豐之要道。

餘東 【鎮名】

舊爲鹽場。在江蘇南通縣東境約百餘里。市街築有城壁。鹽及農產物頗多。

餘姚 【縣名】

舊屬浙江紹興府。今屬浙江會稽道。距鄞縣百二十里。沿姚江上。縣境有

南北二城。隔江對峙。中跨石橋。往來船隻。可揚帆而過。稱浙東第一橋。

滬杭甬鐵路由城北通過之。水陸交通均便。設有電報局、郵務局、大貨布廠、習藝所等。物產以棉花爲大宗。此外有豆及醬油等。昔爲王陽明及朱舜水之生地。

餘慶 【縣名】

舊屬貴州省平越州。今屬貴州省黔中道。在湄潭之南。舊縣名。舊屬黑

餘不溪 【水名】

在浙江德清縣治東南。一名清溪。卽若溪下流。自杭縣安溪奉口流入縣西南境。會武康縣南溪水逶迤而北。折而東北。爲苕溪。又東北爲武承塘。連接數里。又北流合爲苕溪。

獨山

縣名。舊稱州。屬貴州省都勻府。今改縣。屬貴州省黔中道。在都勻之南。位於巴盤江之南。縣西多山。磴

遊備仄。明時苗民。曾據此以叛。

【山名】在廣西昭平縣北百二十里。巖然獨立。周圍峭壁。不可躡攀。其南一穴。深三十步。廣二十六步。高千餘。可通山嶺。

獨秀 【山名】

有三。(甲)在廣西武鳴縣西五里。山之西麓有創明恩風府舊治。四面絕壁。巖壁峭嶮。嶺之皆芒刺踏碎之石。如在矛戟中。巖壁昏蒙。亭午始開。(乙)在廣西桂林縣城中。崇巒秀拔。風兼勝絕。(丙)在廣西永福縣東南三十里。旁無陵阜。亭亭獨峙。高百餘丈。

獨松 【關隘名】

在浙江餘杭縣西北。合百丈。巖嶺二關。合稱獨松三關。由百丈關北出獨松。則往安吉。西北出獨嶺。則往孝豐。元初伯璘分兵三道犯臨安。其一進出此。明初亦由此進襲張士誠。故歷史兵事上。視為要地。

獨流 【鎮名】

在直隸靜海縣北二十里。濱臨南運河。有潮河於此處相合。為航路之要道。津浦車站。在鎮東四里。物產有油菜、青麻、酒、粉。

獨石口 【關隘名】

在直隸赤城縣北。清時曾設獨石廳駐此。形勢險要。

獨石水 【水名】

為白河上源之一。出獨石口外。東南流經直隸赤城縣東。又東南流龍門水自西來會。折而東流。五郎海山水自東北來會。又南流至密雲縣南。與湖河合。

獨大克 【地名】

一作獨爾漢。又作加托克。在西藏極西之阿里部。當印度河支流象泉河之東。清光緒三十一年。英藏新約。開作商埠。位於出海面一四〇〇〇呎之高地。其東北部有金礦。頗著名。

獨爾布 【土司地名】

為青海住牧土司四十族之一(即唐古特族)。此族為往古羌戎諸戎之一派。明時服屬於蒙古。清屬西寧辦事大臣管轄。民國改屬甘邊寧海鎮守使。直接管理土民。而納其貢賦。

獨脫斯堡 (Duchshung) 【邑名】
在美國賓夕佛尼亞(Pennsylvania)之南部。南北戰爭之際。北軍大勝於此。

獨達素齊老 【山峯名】

譯言北極星之意。在青海西域。黃河導源於此。為巴顏喀喇山脈之最高峯。

與山 【縣名】

舊屬湖北宜昌府。今屬湖北荊宜道。縣城位於長江小支流香溪之右岸。西南通粉路。東南達宜昌。縣境四周皆山地。

與文 【縣名】

舊屬四川敘州府。今屬四川永寧道。縣境南多山地。陸路東接古宋。西界長寧。

興化

●【縣名】舊屬江蘇揚州府。今屬江蘇淮揚道。縣城位於串場河運鹽河支流交錯之處。東南有奶子灣。地勢低下。水利頗難。●【舊府名】屬福建。民國廢府。其舊治今改為莆田縣。●【海濱名】在福建舊興化府之東。由夾深山脈。東南伸出海中。形如半島。分水為二小灣。北為興化灣。木蘭溪注入之。南為平海灣。

興仁

●【縣名】地名新址。舊為貴州普安縣轄境。民國初，改設新縣。尋改今名。屬貴州貴西道。縣城北西南三面皆山地。東部陸路。可通南線。

興平

●【縣名】舊屬陝西西安府。今屬陝西關中道。縣城位於渭水之北岸。地勢平坦。東接咸陽。西界武功。交通頗便。●【縣名】屬陝西陽朔縣。距縣城東北五十里之遙。附近多山。沿柱江

支流。為農產物之集散地。市況尚盛。出產有茶油、桐油、麥、米、豆、麻等。

興安

●【縣名】舊屬廣西桂林府。今屬廣西桂林道。在桂林之北。桂江之左岸。灘水溯水支流之南岸。本地為桂江水運之終點。連絡湘江水運。桂湘兩省之物產輸出及輸入皆經過此。●【舊府名】屬陝西省。民國廢。今改為安康縣。●【嶺名】有內外二嶺。(甲)內興安嶺。在黑龍江省西布特哈西北。其脈延延趨江西北東三面。狀如弓形。為嫩江與黑龍江之一大分水嶺。在西者為大興安嶺。在東者為小興安嶺。總稱曰內興安嶺。陰山之支脈也。(乙)外興安嶺。即在俄屬阿穆爾州。其脈延互黑龍江北。稱曰外興安嶺。阿爾泰山之支脈也。昔日吾國與俄屬西伯利亞以此為界。自清咸豐八年中俄訂璦琿條約。遂不復為我有矣。

興京

●【縣名】本清太祖所建。原設直隸歸化政府。民國改縣。屬奉天東邊道。縣治設於新賓堡。瀕渾河上流南夾河北岸。迤西渾河南畔。有興京老城。即清初之赫圖阿拉。為清太祖崛起之地。其西北有永陵街。西有興隆街。為繁盛之市場。商業頗發。富於煤鐵及金、鐵等礦。

興和

●【道名】舊為直隸省口北道。山西省歸綏道分轄之地。今屬察哈爾特別區域。轄縣八。張北、沽源、多倫、豐鎮、流城、興和、陶林、商都。道尹駐張北。●【縣名】舊為蔚。屬山西歸綏道。今改縣。屬察哈爾興和道。縣城瀕洋河支流之南岸。南接臨長城。東南距張北(張家口)約百餘里。

興坦

●【山名】在甘肅秦州縣之北。古浪縣之南。

興城

●【縣名】

舊名寧遠縣。屬盛京省奉天府。民國改今名。屬奉天遼瀋。明時爲海運商船登陸之地。今京奉鐵路通過之。物產有豆餅、梨、白菜、高粱、猪毛、毡鞋、毡帽等。

興國

〔縣名〕舊屬江西贛州府。今屬江西贛南道。縣城位於贛水支流潯江之左岸。東南通萍鄉。西南達贛縣。〔舊州名〕舊屬湖北武昌府。其舊治民國改爲爲陽新縣。

興凱 【湖名】

在吉林省東部。當中俄接界之處。湖形爲橢圓。由松阿察河。注入烏蘇里江。此湖面積約千六百里。略有水運之利。魚類甚多。

興隆

〔縣名〕在河南開封縣之東北。今通隴海鐵路。〔土司地名〕屬廣西省南寧道。

興業 【縣名】

舊屬廣西鬱林州。今屬廣西蒼梧道。縣治位於勾漏山脈南麓。南流江之上流。交通維繫。陸路東南通鬱林。相距約八十里。

興義

〔縣名〕舊屬貴州興義府。今屬貴州貴西道。縣城東北有北盤江支流之黃泥河。東南、西南二部。介於廣西、雲南二省之間。〔舊府名〕屬貴州省。今廢置。其舊治改爲南寧縣。

興濟 【鎮名】

屬直隸青縣管轄。在縣城東南三十里。位於運河東岸。津浦鐵路通過之。鎮距車站里計。逢市日。附近住民。往來不絕。物產有草帽、麥、雜糧等。

興寧

〔縣名〕舊屬廣東嘉應州。民國初。屬廣東潮循道。在梅江之一支流上。陸路距梅縣一百二十里。本地人民。至南洋謀生者頗多。出產有米、茶、布、馬鈴薯等。地富貨物集散之要衝。

〔舊縣名〕舊屬湖南郴州之興寧縣。今改爲安興縣。

興縣 【縣名】

舊屬山西太原府。今屬山西襄寧道。縣城介於嵐濟河、蔚汾河之間。東通崞縣。相距約一百餘里。

興都庫什 Hindukush 【山脈名】

爲亞洲帕米爾高原出發六大山脈之一。其脈延及伊爾高原東北境。

興都斯坦 Hindustan 【地方名】

廣義言之。爲印度半島全部之名稱。狹義言之。即恆河 (Ganges) 上流地方之名稱。

積石 【山脈名】

有大小之分。大積石山在青海南境。一稱大雪山。即禹貢導河之地。小積石山在甘肅省導河縣西北。古稱唐述山。

積水潭 【湖名】

在寧光宛平西。東西一里餘。南北半之。環抱安門宮。流入太液池。舊名海子李。亦名淨業河。

穆陵 【關隘名】

(甲) 一種木陵關。在湖北麻城縣北一〇〇里。其間有穆陵山。與河南光山縣接界。為古時用兵之區。(乙) 在山東臨朐縣東南百有五里。大嵐山上。山高七十丈。周迴二十里。道徑險惡。古稱齊南天險。

穆稜

【縣名】清初為穆魯部。清季設縣。隸吉林松花廳。今屬吉林依蘭道。城據穆稜河上流。當中東鐵道要站。為陸路交通要衝。(甲)【河名】一稱穆倫河。發源吉林之老松嶺。曲折東北流。經穆稜。雲山二縣。下游為大穆稜河。注入烏蘇里江。參見大穆稜河條。

鳴綠 【江名】

源出奉天省長白山南麓。曲折西南流。為奉天與日屬朝鮮之分水界。下流入

於西朝鮮灣。全長九百五十里。河面之廣。隨處而異。上流約三十尺。中間約半里。下流約達一里有奇。自臨江縣以下。有航運之便利。上流則有著名之森林。結為木筏。順流而下。至於安東縣之大東溝。

鳴鶴營 【鎮名】

屬直隸臨城縣。京漢鐵路之臨城支線。自此發端。交路長三十二里。通臨城煤礦。物產有棉花、麥等。

霓嶼 【島名】

在浙江瑞安之東。黃大壘島之西南。

霑化 【縣名】

若屬山東省武定府。今屬山東省濟南道。縣城東北臨渤海沿岸。沙灘頗多。不便捷。東南由陸路通至惠民(武定)。

雷益 【縣名】

舊稱州。屬雲南省曲靖府。民國初改縣。屬雲南省滇中道。地當貴州四川雲南三省交通之要點。滇越鐵路未

霍山

通以前。為內地各省入滬必由之路。【縣名】屬安徽安慶府。今屬安徽道。在六安縣之南。城瀕淮河東岸。設有電報局、郵務局等。出產有茶。以縣南有霍山。故名。(甲)【山名】有二。

(甲) 在安徽霍山縣南五里。本名天柱山。漢時以此山為南岳。故亦名南岳山。又名衡山。唐定湖南之衡山為南岳。而以霍山為名山之一。山頂有天池。北有觀瀾。南有風洞。峯高一千三百三十丈。(乙) 在山西霍縣東南三十里。亦曰大岳山。禹貢既修太原。至於岳陽。又曰壺口雷首。至於太岳是也。南抵趙城。北跨靈石。東抵沁源。其東峯最高。

霍邱 【縣名】

舊屬安徽潁州府。今屬安徽淮泗道。縣城介於東西二湖之間。湖水北通淮河。航運可達潁上。南山陸路以達六安。

葦塔 【山脈名】

卽長白山東支。盡於黑龍江入海處。

葦縣 【縣名】

屬山西省河東道。舊稱州。今改縣。

址在葦山之西。汾水縱貫其間。城瀕

汾水東岸。當陽曲至凌關驛道上。

葦爾果斯

【河名】在新疆省西域。爲伊犁河之

支流。清光緒七年。中俄界約以此爲

界。由是河西一帶之地。遂非我有矣。

【縣名】爲新疆省綏定縣析置。今屬

新疆伊犁道。舊名拱宸城。爲伊犁七

城之一。地近中俄邊界。爲出入關口。

設有戍兵防守之。

歷山 【山名】

【甲】在山東省歷城縣南五里。相傳虞

舜耕於此。故又稱舜耕山。【乙】在山

西永濟縣(舊蒲州府治)城東南十里。

爲舜耕處。有窟澤。爲舜漁處。縣北

有陶城。卽舜之陶河濱處。縣南有滌

坂古城。爲舜故都。按二說似以乙說

爲近。

歷城 【縣名】

舊爲山東省會。濟南府治。今廢府存

縣。仍爲山東省會。並爲濟南道治。

城南對歷山。故名。古之歷下城舊址。

在城南五里子城。城內大明湖。歷下

亭爲遊覽勝地。昔人有歷下山水甲齊

魯之語。風土清和。人物英多。實爲

北省之冠。今通津浦鐵路。站在城西

約五里。

燕山 【山脈名】

在京兆郡縣東南。自西山一帶蜿蜒東

接。高達千仞。山勢陡絕。殆表數百

里。歷玉田、豐潤。直抵海岸。

燕然 【山名】

在直隸省宣化縣二十里。上有墨翠屏。

相傳爲漢衛懿紀功處。

燕子磯 【山名】

在江蘇江寧縣觀音門西。崑府山東。

絕壁臨江。梯磴危峻。與宏濟寺對岸

相竄。觀江石壁。勢若飛翬者。卽爲

燕子磯。

燒火 【山名】

在日本隱岐西島之南。島之中心。有

大山神社。

關鄉 【縣名】

舊屬河南陝州。今屬河南河洛道。古

爲桃林塞地。縣城瀕黃河南岸。地勢

東接函谷。西達潼關。隄形險阻。爲

河南與陝西交界之區。將來隴海鐵路。

必經此以入陝西。

磧口 【鎮名】

在山西離石縣西百里。地當山陝之交。

水陸會通之處。商業以乾粉、麻油、

藍靛、爲大宗。

磚坪 【舊廳名】

舊屬陝西省興安府。今改爲嵐皋縣。

詳嵐皋條。

磚河 【鎮名】

在直隸滄州縣南境。通津浦鐵路。鎮在

車站之西。物產有雜糧、豆油、豆餅

磨黑 【鎮名】

在雲南尋洱之東北。盤江之西。設有郵局。當盤江至尋洱之要道。物產以井鹽著名。

磨盤 【山名】

在貴州北盤江流域之西。

蕪口 【鎮名】

在江蘇吳縣之北。無錫之東南。設有郵局。市況頗盛。

蕪波 Tombo 【島名】

非洲東部海中法屬之一小島。

蕪湖

●【道名】屬安徽。原名寧池太廣道。民國改置。治蕪湖。轄縣二十三。蕪湖、繁昌、當塗、廣德、郎溪、歙縣、黟縣、休寧、婺源、祁門、績溪、宣城、南陵、涇縣、太平、旌德、寧國、貴池、銅陵、石埭、東流、秋浦、青陽。

●【縣名】舊屬安徽太平府。今為安徽蕪湖道治。地臨長江。清光緒二年。中英續條約。開為商埠。輸出以茶。

米為大宗。湘蕪之木。亦於此採集。
蕪廣 【鐵路名】

在安徽省。起蕪湖。訖廣德。故名。長三百四十里。現以款細停築。

蓉玉 【山名】

在臺灣宜蘭縣之西南。高一萬三千尺。為臺灣第二高山。

蕪嶺 【縣名】

舊稱鎮平。屬廣東省嘉應州。民國初。更名。屬廣東省潮循道。縣城西溯梅江之支流。北經羅岡。接福建省。南由梅江以通梅縣。

融江 【水名】

在廣西柳城縣東。即柳江之上流。自三江縣流入榕。亦謂之融水。又南入馬平縣界。龍江流合焉。

融縣 【縣名】

舊屬廣西柳州府。今屬廣西柳州道。在馬平(柳州)之北。位融江之左岸。城西二里接大蒙山系之山脈。融江之東岸五里。又有山丘起伏。氣候溫和。

雨量頗多。出產有土布等。
媽涎河

●【縣名】為吉林省小白山之東北分支。綿亙於濱江道之東境。折北走。過三道河。北入依蘭道。●【水名】發源於媽涎河嶺。西北流會西亮子河。折東北流。會東亮子河、黃泥河等。又北流入松花江。媽涎、滿洲語為河流洄曲如人肘也。●【地名】即吉林省同賓縣治土名。明為媽涎河衛。清季設長壽縣。今為同賓縣。

歙縣 【縣名】

舊為安徽省徽州府附郭首縣。今裁府留縣。屬蕪湖道。位於省之東南部。東至浙江省淳安縣二百二十里。北至太平縣一百五十五里。城內設有中學、郵務局等。本縣位於績溪流域。地勢稍平。其主要物產有茶葉、蠶、硯、木材、蜜棗等。
賴幾亞維克 Rej-Tawik (Reik-iawik) 【都邑名】

今爲冰島國 (Iceland) 之首邑。位於島之西南部。以受漂流之影響，氣候溫和。民族從事畜牧及漁業。

稽雲 【縣名】

唐爲稽雲郡地。清屬浙江處州府。今屬浙江麗海道。位於麗江之一支流苧溪上。南至麗水九十里。北至永康九十里。本縣與麗水往來。有桃花嶺。交通困難。惟至永康較便。出產以米爲最。

豫章 【道名】

屬江西省。原名贛東道。民國改置。治南昌。共轄二十三縣。南昌、新建、豐城、進賢、南城、黎川、南豐、廣昌、資溪、臨川、金谿、崇仁、宜黃、樂安、東鄉、餘江、上饒、玉山、弋陽、貴溪、鉛山、廣豐、橫峯。

鄰水 【縣名】

若屬四川順慶府。今屬四川遂寧道。在涪州(順慶)之東南。位於涪溪之左岸。地多丘陵。交通不便。爲附近村落之

互市場。

輯安 【縣名】

舊爲盛京省通化懷仁二縣所析置。今屬奉天東邊道。縣城瀕鴨綠江西岸。昔爲高句麗之舊都及鴨綠府所在。城內富於礦產。有金、鐵、鉛、及石灰等礦。

潯祥 【縣名】

舊稱州。屬廣西太平府。今改縣。屬廣西鎮南道。縣境接廣西邊界。由龍州經此出鎮南關。以達法屬之諒山。

學洲 【沙灘名】

在江西省九江縣西境。地面與九江全埠大小相等。前臨大江。有輪船往來之便。後接陸山。汽車路線。西則有南潯鐵路之交通。東則有九江商埠之銜接。近擬築爲商埠。預備爲華僑回國之居處。

駱馬 【湖名】

亦名落馬湖。在江蘇宿遷縣西北四十里。又西即黃墩湖。縣西二里有陸溝

口。又西二十里曰董溝口。卽駱馬湖南迤河之口。

埧浦 【鎮名】

在日本馬關海峽之北部。昔英、美、荷、法四國軍艦擊於此。日兵力竭。講和。

篤伊 Dne 【山名】

在非洲幾內亞北部之山。

閩都拉斯 Honduras

【國名】一作宏都拉斯。爲北美中美洲六共和國之一。其進北濱海一區。爲英屬閩都拉斯。【海灣名】在閩都拉斯國之北。爲一大海灣。

十七畫

嶺南

嶺南道名。治曲江縣。轄縣十有一。

曲江、南雄、始興、樂昌、仁化、乳源、英德、翁源、連、陽山、連山。

並於民國十年裁撤。

嶽麓

在湖南長沙縣西南。爲衡山之北麓。

靈秀高峻。下臨湘江。稱爲絕勝。山上有嶽麓寺、道林寺等古蹟。並有嶽麓書院。頗著名。今爲高等師範學校。

彌勒

舊屬雲南省廣西州。民國初，屬雲南省漢自道。縣城瀾南盤江支流濠布河之左岸。陸路北達路南。東南通至邱北。西南方面。有阿欲山、桐白山、之棉瓦。不便交通。

彌森 Meisan

【刑邑名】

隸屬南滿洲。在撒克索尼亞境內。位於里薩城之東南隅。易北河之東沿岸。

彌渡

【縣名】

舊稱州。屬雲南大理府。民國初，改縣。屬雲南騰越道。地當迤西孔道。爲往來順寧、騰衝者所必經。人口繁茂。農產以米糧、果實、蔬菜爲最。

應山

【縣名】

舊屬湖北德安府。今屬湖北江漢道。縣東北有平靖武勝諸關。楚時爲冥阨重地。今京漢鐵路。經縣東廣水驛。日趨繁盛。當武昌至北京之大道。附近多丘陵。少平野。此地交易以土布爲最。其他有麥、豆、煙草、米等。縣城內設有高等小學、農業學校、郵務局等。

應城

【縣名】

舊屬湖北德安府。今屬湖北江漢道。漢口之西北百八十里。雲夢之西南四十里。將來之川漢鐵路。經由於此。城內產麻、蠶、棉花、雜穀等。

應縣

【縣名】

舊爲州。屬山西省大同府。今改縣。

懋功

【縣名】

舊爲廳。屬四川省。今改縣。屬四川省西川道。地據大小金川流域。東倚邛崃山。縣城位於小金川西岸。住民多西番族。清乾隆時。金川土司作亂。尋由官兵平之。

霞浦

【縣名】屬福建省閩海道。舊爲福寧府附郭首縣。今裁府留縣。縣城臨海。爲繁盛商埠地。往時尤稱繁華之部邑。沿海岸有著名良港。曰三都澳。水深波平。適於碇泊。湖名在日本常陸稻敷郡東北境。面積約九十哩。湖中通汽船。有十六島。爲湖畔之名勝。煙霞繚繞。風景頗佳。

獲鹿

【縣名】

舊屬直隸正定府。今屬直隸保定道。

在正定之西。正太鐵路通過之。爲南工業要地。當對山西省貿易之要衝。自此輸出貨物於山西各地。而尤以口外爲最。又有佳良石器鑄工之用處。

獲嘉 【縣名】

舊屬河南衛輝府。今屬河南河北道。在新鄉縣之西。道清鐵路通過之。距離約四十二里。

鍾山

【縣名】原爲寶西平樂府鍾山、防樂二區之地。今改歸。屬廣西桂林道。在廣川之南。昭平之東北。地勢頗平。

【山名】在江蘇省江寧縣東北湖陽門外。古稱鍾山龍蟠即此。一名蔣山。亦曰金陵山。亦曰北山。俗名紫金山。山周回六十里。高百五十餘丈。負北

面南。明孝陵在山之南麓。東連青龍山。北連鍾亭山。西臨青溪山。南有鍾漚水。流入秦淮。

鍾祥 【縣名】

舊爲湖北省安陸府附郭首縣。今裁府

留縣。屬襄陽道。在京山之西百五十里。縣城位澗水東岸。水運便利。附

營口 【縣名】

土名營子。舊爲廳。屬盛京奉天府。今改縣。屬奉天遼寧道。商埠在遼河上

流。南北夾岸。清咸豐八年天津條約所開放。初開埠時。在牛莊。後遷於此。向爲豆油、豆餅兩業發達之區。自大運開埠。南滿通車以後。營口貿易。一落千丈。鐵路運輸。同爲減色。

營山 【縣名】

舊屬四川順慶府。今屬四川嘉陵道。縣城東臨渠江之支流。西南北三面

皆山脈綿亘。南境有雲霧山及高峰寺。陸路東南通至渠縣。

營城子 【鎮名】

屬吉林縣。吉長東站之南二里。有土城即營城子。爲昔時屯兵之地。今城已傾圮。

襄河 【水名】

澗水當襄陽以下。俗稱襄河。詳見澗水條。

襄垣 【縣名】

舊屬山西省潞安府。今屬山西省襄寧道。在長治、古安之北。位於濁漳河之支流上。縣西北六十里。爲饒厚縣有五橫崗。爲沁沁縣之隘道。

襄城 【縣名】

舊屬河南許州。今屬河南開封道。縣城位於汝水之東北岸。南境有洛岡。地勢頗高。陸路東北通許昌(許州)及長葛。南至襄陽。西北達禹縣。物產以蠶草著名。

襄陵 【縣名】

舊屬山西平陽府。今屬山西河東道。縣城瀕汾水之左岸。與臨汾(平陽)隔水相望。僅距十餘里。城內水運頗便。

北達洪洞、趙城。南達新絳、稷山。其間有帆船往來。

襄陽

【道名】民國際。屬湖北省。治襄陽

縣。轄十七縣。襄陽、鍾祥、京山、
潛江、天門、宜城、南漳、荊門、穀
城、光化、均縣、鄖縣、房縣、竹山、
保康、鄖西。【縣名】舊為湖北襄陽
府治。今為湖北襄陽道治。縣城瀕漢
水南岸。與樊城隔水相望。為古時南
北用兵之要區。

賽內 Saône 【河名】

一作蘇尼河。發源於法國東北部之瓦
斯頓(Vosges)山脈。西南流至里昂。
與羅尼河合。長約二八二哩。有一九
三哩。可通舟船。

賽馬集 【鎮名】

屬奉天木溪縣。在安奉鐵路草河口驛
東約九十里。地產煤礦。今用土法開
採。

賽遜斯 Soissons 【都邑名】

為法國西北部之都會。在巴黎東北六
五哩。有十二世紀有名之寺院遺址。
織造業、織物、製造頗盛。

賽留格木 【嶺名】

在外蒙古科布多西境。為阿爾泰、唐
努爾山間之過脈。其高旋達一萬一千
三百尺。嶺西一帶之地。於清同治三
年劃與俄。今此嶺為中俄分界處。
賽爾烏蘇 【地名】
一稱薩爾烏蘇。在外蒙古土謝圖汗部
南境。當交通孔道。

薩利 Sali. 【河名】

在德意志中部。發源於上巴伐利亞州。
北流二二六哩。合於易北河。沿岸有
安合爾(Anhalt)、哈勒(Halle)等之
都會。

薩拉 Zara 【都邑名】

舊為奧國西南部達爾馬地亞之首邑。
一作薩達爾(Sadar)。今為意大利所
領達爾馬地亞之一部。自阜姆問題解
決後。巨哥斯拉夫承認意國對於薩拉
有宗主權。

薩彥 【山名】

連亘於阿爾泰山東部之一山脈。北為
西伯利亞之伊爾庫次克。及薩尼塞斯

克。南為蒙古之唐努烏梁海。賽尼塞
河。即發源於其附近。
薩揚 Sayan 【山脈名】
蜿蜒外蒙古西北界上。為阿爾泰山脈
之支幹。俄名蓋爾奇克達爾嘎克嶺。
當中國國境之極北處。與俄領西伯利
亞分界。

薩噶 【鎮名】

一名薩爾喀。在後藏日喀則西南。為
後藏一都邑。有大喇嘛廟。呼圖克圖
(活佛)駐錫於此。街市之大。約日喀
則之半。商肆極比。貿易稍盛。商賈
大半為尼泊尔人。

薩毛亞 Samoa 【羣島名】

屬大洋洲波里尼西亞。當斐吉羣島東
北。大小凡一十四島。曾為獨立國。
初受德干涉。一八八九年以後。為英
德美三國共同保護。一八九九年。因
王位繼承之亂。遂為德美二國分領。
今德領之一部。經世界大戰後。和會
乃劃歸英領新西蘭管理矣。

薩加爾 Sagar (Sangar) 【都邑名】

爲中央印度之一州。首府同名。輸出鹽、砂糖、織物等。

薩克遜 Saxony 【國名】

位於易北河之左岸。厄爾士山脈之北。昔爲德意志聯邦四王國之一。一九一三年。已成爲萊因共和國。

薩陀瓦 Sudowa 【都邑名】

舊爲奧地利亞之波希米亞省之一部會。在巴拉克之東六〇哩。一八六六年。德軍與奧軍戰爭於此。自世界大戰後。屬捷克新共和國所領。

薩拉齊 【縣名】

舊爲麻。屬山西省屬綏道。今改縣。屬綏遠特別區域綏道。在歸綏縣西南。城近黃河北岸。屬地跨黃河南。與蒙古貿易頗盛。

薩勃利 Sable 【島名】

在加拿大新蘇格蘭之東方一一〇哩大洋中之一島。長二五哩。幅三哩。

近海之處。頗爲危險。設有三燈塔。當英美間之鐵路。

薩哈連 Sakhalin 【島名】

即我國所稱爲庫頁島。日本則名樺太。歐人稱爲薩哈連。詳庫頁條。

薩威夷 Savaii 【島名】

一作薩丕伊。爲太平洋薩毛亞羣島中最大之島。島中多山岳。皆爲德領。世界大戰後。由和會委任英領新西蘭(紐絲絲)管理。

薩爾溫 Salwin 【江名】

在緬甸東境。其上流即怒江。自我國雲南流入緬境。南流入馬爾達班灣。

薩摩斯 Samos 【島名】

在小亞細亞西海岸之多島海中。瀕土麥拿港之南。一八三二年依英法俄三國之擔保。爲土耳其領土。自世界大戰後爲希臘之勢力範圍。輸出品以葡萄酒、烟草等著名。

薩伐尼拉 Savanilla 【海港名】

位於委內瑞拉國之撒爾略耳港之西。

昔爲委國之貿易港。今漸衰微。

薩拉多夫 Saratov 【都邑名】

在俄羅斯窩瓦河畔。薩拉多夫州之都會。位於莫斯科東南五〇〇哩。製造麵粉、烟草、油等。其他穀物、鹽、絨物之商業。甚爲繁昌。薩拉多夫州。爲俄國農業盛大之土地。

薩拉瓦克 Sarawak 【地方名】

婆羅洲之北部。爲英領地。詳庫琛條。

薩拉蒙加 Salamanca 【都邑名】

西班牙西部之一都邑。在馬德里西北百十哩處。有鐵路通至葡萄牙。著名之大學校在焉。製造絨物、革皮、陶器等頗發達。

薩爾比爾 Saalbold 【都邑名】

位於德意志中央之都會。製造呢絨、麻布、烟草、藥業等頗盛。

薩爾加索 Sassasso 【海名】

爲北太平洋中漂流一大旋轉之部分。因薩爾加索海草繁茂。故得此名。

薩爾瓦多 Salvador 【國名】

爲北美中美洲六共和國之一。諸國中以此國面積爲最小。

薩爾斯堡 Salzburg 【都邑名】

在奧地利西部之一都邑。北與德意志之巴伐利亞(巴威略)接壤。爲良好之牧場。家畜飼養極盛。

薩克拉曼多 Sacramento

【都邑名】在美國西部。爲加利福尼亞州之首府。位於薩克拉曼多河與亞美利加河之會合處。距舊金山之東北九〇哩。製粉、鑄造、製陶之諸工業極盛。【河名】發源於美國西部尼伐達山脈。貫於加利福尼亞州中央之谷。西南流。無薩克拉曼多。入於太平洋。下流有舟行之便。

薩斯喀特徹溫 Saskatchewan

【河名】北美洲加拿大之大河。發源海濱山脈。合南北二上流而東流八一〇哩。入溫尼伯湖。其間二八二哩。自此稱納爾遜河(Nelson)。東北流

四〇〇哩。注於哈得孫灣。【地方名】爲北美洲加拿大西南部之一州。地多河灣。加拿大之太平洋鐵道。橫貫於南部。交通便利。

薩爾斯加麥古 Salzkammergut

【都邑名】

在奧地利之薩爾斯堡與斯底爾之間。有銀鑛及鹽泉。產出多量之食鹽。

蘆運 【河名】

即湖河。在京光區寶坻縣東。發源直隸遷安之蘆兒嶺。與沽河合流。亦稱運糧河。南入寧河縣。抵蘆臺。由北塘口入海。舊時漕運由此河達蘆州。故名。

蘆縣 【縣名】

舊爲州。屬順天府。今改縣。屬京兆區域。在北京之東一百八十里。地勢北多山地。南多平原。交通自通縣燕都鎮。經三河邦均鎮。過蘆城而東。鐵路平坦。爲濟時通東陵及出山海關之御路。名驛首推梁山。寺院數十。

以鑿單寺。萬松寺爲最。風俗婦女多讀書識字。

薄藏布 【江名】

有二源。皆出川邊西藏。一出冬拉阿里嶺。西南流曰雅隆布河。西源出拉里崩(今川邊嘉黎縣)。曰桑楚河。東南流合架水。至蘇爾冬城東。合雅隆布河。曲折南流入雲南勐拉山之東。合龍川江。又西南入稱甸境。爲伊拉瓦底江。

瀧蕨浜 【鎮名】

在江蘇寶山縣境。距吳淞口祇八里。通滬滬鐵路。鎮內工廠頗多。戶口繁盛。

臨川 【縣名】

舊爲江西撫州府治。今廢府存縣。屬江西豫章道。三國爲臨川郡。城在盱江與宜黃水之會流點。有師範學校。城南鑿谷。有飛瀑瀑布。石室靈泉。遊人頗多。

臨平

●【山名】在浙江杭縣東北。地勢平坦。山不高峻。山下今爲臨平鎮。滬杭甬鐵路通過之。●【湖名】即在臨平山東南。

臨安

●【縣名】舊屬浙江杭州府。今屬浙江錢塘道。位置錢塘之上流。在杭縣之西。出產有絲、茶、竹、木、等。●【舊府名】清爲府。屬雲南。治建水。民國廢府。初改臨安縣。今改爲建水縣。

臨江

●【縣名】王名賴兒山。游季慶縣。屬奉天長白府。今屬東邊道。瀾鴨綠江上流。爲探伐森林要地。並富於煤鐵及銀鐵等礦。●【舊府名】(甲)屬江西省。民國廢。今浙江縣即其舊治。(乙)屬吉林省。民國初。改臨江縣。今改爲同江縣。

臨汝【縣名】

屬河南省河洛道。舊爲汝州。民國改縣。並更名。城南臨汝水。故名。設有

臨沂【縣名】

電報局。郵務局等。附近出產有麥。舊名蘭山縣。爲山東沂州府治。民國二年改今名。屬山東濟寧道。爲山東南部之都會。當江蘇交通之衝。隸魯南商業之中心。其貨品多來自滄縣。與膠縣亦有小路相通。縣城瀕沂水二里。出產以絹綢著名。商業發達。人民頗正直遜順。體力強健。生計上亦較他縣爲富裕。

臨邑【縣名】

舊屬山東濟南府。今屬山東東臨道。城內地勢平坦。陸路東南通濟陽。西北達陵縣。北至德平。西南通至禹城。

臨汾【縣名】

屬山西省河東道。原爲平陽府附郭首縣。今裁府留縣。縣城在汾水與瀋水會口。當驛道要衝。城垣高宏。惟當清同治時曾受蹂躪之蹂躪。故人口甚稀。

臨武【縣名】

舊屬湖南桂陽州。民國初。屬湖南衡陽道。縣城環繞騎田嶺山脈。地勢頗高。南與廣東接壤。陸路北通桂陽。餘皆山地。不便交通。

臨城

●【縣名】舊屬直隸趙州。今屬直隸大名道。附近有煤礦。曰臨城煤礦。今京漢鐵路。築枝路於此。即爲運煤而設。●【鎮名】在山東省滕縣南境。當津浦鐵路北段。南段之分歧點。南距利國縣二十一哩許。更依其支線東南通至棗莊。連絡嶧縣之煤礦。故人煙繁盛。商賈輻輳。

臨朐【縣名】

舊屬山東青州府。今屬山東膠東道。縣城臨朐山之西。故名。瀾河貫流於其東。瀾河貫流於其西。故地勢雖高。而有漑澆之利。北通益都(青州)。南別橫互泰山山脈(東泰山)。交通維艱。物產以草帽雜著名。輸出頗多。

臨真【鎮名】

在陝西省甘肅縣。山道險峻。現擬設縣在於此。

臨海 【縣名】

舊屬浙江台州府治。今屬浙江會稽道。北至天台縣九十里(水路一百二十里)。水路西至仙居縣九十八里。東南至海門一百二十里。城瀕椒江。北負大固山。商乘荷蒙。有中學校。女子師範學校及電報局等。富漁鹽之利。此外製洋竹器甚著。

臨高 【縣名】

舊屬廣東瓊州府。離屬廣東瓊崖道。在海南海之北。北隔瓊州海峽與雷州半島相對。地質肥沃。氣候開和。

臨浦 【鎮名】

一稱漁浦。在浙江蕭山縣西南境。地離浦陽江入錢塘江之口。故名。商乘及交通頗盛。

臨晉

舊屬名。屬山西蒲州府。今屬山西清東道。離屬西臨黃河。離歸東北通

晉氏。西南達永濟(蒲州)。當縣道之要衝。將來為同成路綫之所經。②【縣名】在陝西銅州屬。即古蒲津關。今名大慶關。

臨淮 【關名】

在安徽鳳陽縣城東二十里。本為臨淮關。清設樓櫓於此。為南北邊陲孔道。今津浦鐵路通過之。

臨濟

①【縣名】舊為州。屬山東。臨濟為其州治。今改置。屬山東臨沂道。縣城瀕運河東岸斜直。運河會衝河之口。即元會通河之北端。運河導洩逾河至此。兼途徑開城西南之南版閘。水置始大。昔日南漕至此。謂之出口。上通漢口鎮。下達天津之帆船。往來及貿易頗盛。將來通濟順鐵路。古跡以城東之泰山行宮頗有名。②【關名】在山東臨濟縣通河上。舊設關。徵收船料商稅。今因之。

臨淄 【縣名】

舊屬山東青州府。今屬山東膠東道。縣城瀕淄河之左岸。故名。春秋時。為齊國繁盛之都邑。今縣城之南墜辛店。西墜之金嶺鎮。皆通經濟鐵路。而金嶺鎮尤以產煤礦著名。

臨賀 【鎮名】

即萌渚嶺。又曰芒嶺。為五嶺之一。古稱臨賀。在湖南江華縣之西南。與廣東接界。為臨賀一水發源處。故名。

臨湘 【縣名】

舊屬湖南省岳州府。民國初。屬湖南省武陵道。隸裁併武陵。屬湖南省湘江道。在岳陽之東北。西北瀕長江。交通頗便。

臨榆 【縣名】

即山海關。又名榆關。舊屬直隸永平府。今屬直隸津海道。西距北京七百里。關南一里即渤海。關北承務魯兒嶺。南端亂山環繞。角山秀挺千三百尺。自城內望之。若畫屏然。地勢頗形險要。京奉車站。在南關外里許。

水發節，湖堤綠。

臨漳 【縣名】

舊屬河南省彰德府。今屬河南省河北道。縣城臨老漳河支流之北岸。故名。故路東北行。可通至直隸之大名。陸路東南達內黃。西南達安陽（彰德）。相距約四十餘里。

臨潼 【縣名】

舊屬陝西西安府。今屬陝西關中道。在長安西之東五十里。位於渭水之南。城南臨山瀉。當有名之溫泉。其地三面。沃野廣闊。農桑物之主要者。有棉花，高粱，玉蜀黍等。其中以棉花為最。而棉花製酒冰之北故為多。

臨澧 【縣名】

原名安福。屬湖南省澧州。民國初，設縣。屬武陵道。自武陵道裁併後。屬屬湘江道。縣城北臨澧水。故名。南境則有澧水支流之澧水。境內產藍竹。澧路東北通沅縣。西北連石門。

臨潯 【縣名】

東南通至桃湖。舊屬河南省許州。今屬河南開封道。在許昌（許州）之南。通京漢鐵路。站距縣城約七八里。物產有芝麻，水菓，等。

臨漳 【縣名】

舊為滏州。屬甘肅。今改縣。並易今名。屬甘肅蘭山道。縣城東臨洮河。南亙西傾山脈。陸路東南達岷縣。西北通至導河。縣城附近之草泥土司地。畜牧頗富。

臨縣 【縣名】

舊屬山西省汾陽府。今屬山西省翼寧道。在興縣之南。城臨湫水右岸。出產有麥。東南六十里石門壩。為南北之衝。城西北游汾水。亦入陝之要道。

臨關 【關隘名】

在四川廬山縣西北六十里。亦曰靈關。古稱蜀以劍閣為前門。靈關為後戶。

臨洪口 【海港名】

在江蘇省東海縣北。黃海岸之一港灣。清光緒三十三年自開為商埠。商場在口內新浦。

臨沱關 【鎮名】

在直隸大名道永年縣之西。地當要衝。現設縣佐於此。通京漢鐵路。

繁昌 【縣名】

舊屬安徽太平府。今屬安徽巢湖道。在蕪湖之西南。地產鐵礦。

繁峙 【縣名】

舊屬山西代州。今屬山西雁門道。在五臺山北滹沱河源之一縣。地如葉形。南北皆山。中為滹沱河流。距山均十餘里。平原絕少。而滹沱又為東西之襟帶。且滹沱五梁屏其前。雁門八隘蔽其後。而平型關懸峙東北。自昔稱為扼要。為通北京之孔道。運輸貨物。慣用驢馬。輸出物產。以米及棗木為大宗。輸入以布與炭為大宗。

點蒼 【山名】

在雲南省大理縣西北。一名點蒼山。

亦稱大理山。上有十九峯。蒼翠如玉。盤亘三百餘里。山出石。白質青文。

有山水草木狀。人多採爲裝飾品。俗稱大理石。

徽州 【舊府名】

即今安徽省歙縣。

徽港 【水名】

源出安徽黃山。東流入浙塘。置建德縣東南。與東甯江會。爲浙江之上源。

徽縣 【縣名】

舊屬甘肅秦州。今屬甘肅渭川道。縣治位於嘉陵江上游兩小支流之間。陸路南由蘭州以達四川省之略陽。東通兩當。西通成縣。北接則皆山地。

嶼頭 【山名】

在四川屏山縣東七里。形如蝦蟆頭。故名。

魏子窩 【地名】

即皮島。爲明時毛文龍駐兵之地。在今奉天莊河縣之西南。大連灣之東北。港口水淺。甲午之役。日兵由此登陸。

關縣 【縣名】

屬山西省河東道。舊稱州。今改縣。地多山嶽。惟南境稍平坦。城瀕於關川上游之東岸。東北有蒲子故城。今名蒲子村。即東晉時劉淵據此建號之地。

盤屋 【縣名】

舊屬陝西省西安府。今屬陝西省關中道。在長安(西安)之西。盤尾即周折之義。因其地勢山環水複。故名。農家以種稻爲大宗。麥次之。豆類、高粱、玉蜀黍等出產亦豐。

環江 【水名】

在廣西思恩縣南六里。源出縣西北盤洞中。南流合於龍江。縣西有環江渡。即江流所經。

環縣 【縣名】

五代周置環州。明降爲縣。清屬甘肅慶陽府。今屬甘肅涇原道。縣城位於涇水上游支流馬連河之北岸。境內四周皆山地。陸路西北達鹽池。東南通

瓊瑁 【縣名】

至慶陽。西南通至眉原。北境則接陝西省。

瓊溪 【縣名】

屬黑龍江省黑河道。舊稱廳。原名黑龍江城。城當黑龍江左岸。清光緒三十一年中日條約開爲開埠。咸豐八年我與俄訂約於此。名曰瓊瑁條約。凡外興安嶺以南黑龍以北之地。盡與於俄。

楛杆 【鳥名】

一稱楛杆山。在廣東省珠江口香港之南。厥狀狹長。今附近諸島稱曰楛杆羣島。

楛杆 【鳥名】

即火奴魯魯。我國人僑居其地者。稱之爲楛杆山。詳夏威夷條。

楛杆 【鳥名】

一稱楛杆山。在廣東省珠江口香港之南。厥狀狹長。今附近諸島稱曰楛杆羣島。

楛杆 【鳥名】

即火奴魯魯。我國人僑居其地者。稱之爲楛杆山。詳夏威夷條。

濟水 【水名】

亦稱沭水。源出河南濟源縣西王屋山。

東南流至溫縣。合汶水。注入黃河。

濟州 Che-ju (Quelpart, I.)

【島名】

爲朝鮮南部第一大島。長二百四十里。

幅七十三里。我國古稱耽羅島。島內

山岳駁谷。縱橫錯雜。土壤爲火山質。

東北部多開墾。產小麥大麥。且富森林。

松柏蒼鬱。附近之牛島、竹島、

鹿離島、海參、海棠等。

濟南

【道名】屬山東省。治歷城。共轄二十七縣。歷城、章邱、鄒平、濰川、

長山、桓臺、齊河、齊東、濟陽、長

清、泰安、新泰、萊蕪、肥城、惠民、

陽信、無棣、濱縣、利津、樂陵、濰

化、濰縣、禹河、青城、博興、高苑、

博山。○舊府名。要爲山東省會所在。

今改歷城縣。清光緒三十年。自行開

放爲商埠。在西關外。每逢二七期。

市集頗盛。

濟陽 【縣名】

舊屬山東省濟南府。今屬山東省濟南

道。位於黃河北岸。距歷城約百里。

泛舟一日可達。城壁築以土堤。道路

概屬黃土。經雨則泥濘過甚。小車不

能通行。城東北三十里之曲陽鎮。古

名開韶鎮。有孔子開韶臺。

濟源 【縣名】

舊屬河南懷慶府。今屬河南河北道。

縣治北境。昔爲濟水發源之地。故名。

縣城位於汶水之上流。陸路北通河南

之陽城。東接沁陽。東南達孟縣。西

境則多山地。交通不便。

濟寧

【道名】屬山東省。治濟寧。共轄二

十五縣。濟寧、滋陽、曲阜、寧陽、

鄒縣、滕縣、泗水、汶上、嶧縣、金

鄉、嘉祥、魚臺、臨沂、郯城、費縣、

蒙陰、莒縣、沂水、莒澤、曹縣、單

縣、城武、定陶、鉅野、鄆城。○縣

名。舊爲直隸州。屬山東省。今改縣。

爲山東濟寧道治。地勢南連江淮。北

連河濟。控鄆徐之津要。扼宋衛之咽喉。

津浦鐵路之支綫。即兗濟枝路。

由兗州至此。爲東西綫。近今已闢爲

商埠。

濟盧 Chilio 【島名】

一作智魯。在智利國西南部。橫於太

平洋之島。南北一五哩。樹木鬱葱。

輸出以木材爲大宗。

濟龍 【郡邑名】

在後藏日喀則西南七百四十里。年楚

河與其一支流會合點左岸。氣候溫和。

土地肥沃。農產物年可二穫。青稞麥

等出產頗多。輸出於附近諸邑。亦重

要貿易品。爲後藏南部一都邑。

濟物浦 Che-mul-po 【海港名】

在朝鮮仁川商埠之西。爲海船下碇之

所。

濰水 【河名】

在山東安邱縣東五十里。源出莒縣箕

屋山東境。東北流經諸城高密縣界。又北入安邱縣境。又東北合於汶河。

復東北流經濰縣昌邑界。西北入海。

濰縣 【縣名】

舊屬山東萊州府。今屬山東膠東道。城濱白狼河左岸。膠濟鐵路於此通過。

清光緒三十一年自開為商埠。附近有煤礦。今濰萊之煙濰鐵路。由濰臺迤至此地。舊來湖業。當更發達。

濰院 【鎮名】

在浙江桐廬縣與壽興縣交界之地。昔為嚴氏所居。故名。以蓋測著名。

濰陽 【縣名】

舊稱開州。屬直隸省大名府。今改縣。並更名。屬直隸省大名道。縣西南有濰陽故城。古為帝丘。稱顛頊之墟。春秋時衛遷都於此。宋為濰州郡。宋真宗澶州之戰。即此地。

濰縣 【縣名】

舊屬州。屬山東曹州府。今改縣。屬山東東臨道。縣治介於黃河故道及新

黃河之間。西與直隸省接界。陸路北通范縣。南達濰澤。東北出新黃河航行。通至濰縣。

濰須 【水名】

一名橋口水。在安徽省。源出巢湖。東南流。入長江。為巢湖之吐口。

濰江

【縣名】舊為州。屬吉林省吉林府。今改縣。屬吉長道。城瀕松花江上流。南境突出於奉天省中。本為人跡罕到之地。自從事開辦後。移住者頗衆。

【水名】濰洲語稱恰庫河。源流有二。至濰江縣治。納珠子河。下流滙頭道江。

濰維 【鹽場名】

屬山東日照縣。其製鹽以海水直接晒製。

濰縣 【縣名】

舊屬河南衛輝府。今屬河南河北道。京漢車站。距縣城六十里。縣東二里有大伍山。禹貢導河至於大伾。即此。

濱江

【道名】屬吉林省。治濱江縣。轄縣八。濱江、扶餘、雙城、賓、五常、榆樹、同賓、阿城。【縣名】舊為廳。屬吉林雙城府。今改縣。為吉林濱江道治(即哈爾濱)。城瀕松花江南岸。縣治在傅家甸。城內有俄之租借地。地當中東鐵道及松花江之水運中心。故交通貿易頗旺。

濱縣 【縣名】

舊為州。屬山東武定府。今改縣。屬山東濟南道。縣城位於徒駭河之東南。水路由徒駭河北入雷化縣境。陸路南達青島。東南流黃河至蒲臺。城內多沙地。產棉頗富。

濱田町 【郡邑名】

日本松江市之西南。前臨海港。人口殷繁。物產有海魚及紙等。

濱松町 【郡邑名】

日本遠江濱名郡之首邑。戶口稠密。東海道線鐵路車站。

鴻鈞洞 【鑛山名】

在湖北省。距鶴峯縣東南二百五十里之地。鑛石出陳路六十里。向湖南之石門嶺出。故交通尚便。清光緒初，開採。後以礦層甚薄。遂停止。

館陶 【縣名】

舊屬山東省東昌府。今屬山東省東臨海。縣城位於老黃河東南岸。水路北連臨濟。南達冠縣。地多砂土。以產棉著名。近已試植美棉。亦有成效。

優卑亞 *Enbea* 【島名】

一作歐羅亞 (Eroa)。為希臘東南部最大之島。西接本土。隔得蘭峯 (Penteliko) 海峽。架有橋梁。以相聯絡。產大理石及銅鐵等。

齋桑 *Zaisan* 【湖泊名】

舊屬我國新疆省。清光緒九年割與俄。受額爾齊斯河之水。為俄比河上湖。在克光之宛平縣最西境。跨永定河上流。以產煤著名。

齋堂 【鎮名】

謝莊 【鎮名】

屬河南新鄉縣。鎮在縣之北境。通京漢鐵路。自鄭縣車站至此。計四十里。站東北八里為謝莊集。物產有紅棗及梨。

謝麥德 *Zeamath* 【鎮名】

瑞士西南部之一鎮。

磴口 【鎮名】

屬甘肅平羅縣。在寧夏之北。設有電報局、郵務局等。吉蘭太之油鹽。運集於此。轉輸於陝、甘等省。

十八畫

蘇良【縣名】

舊屬雲南昭通府。民國初，屬雲南滇中道。縣城瀾戈魁河支流洛澤河之右岸。鐵路東通鎮雄。西連昭通。

翼城【縣名】

舊屬山西省平陽府。今屬山西省河東道。在曲沃之東六十里。沁水之西百十五里。附近一帶。平野廣闊。出產有棉花、芝麻、麥、煙草、煤、鐵等。產煤尤富。為山西省南部商業之一大中心市場。

舊城【土司地名】

屬廣西省南寧道。

舊縣【鎮名】

在山西省河曲縣南七十里。形勢險要。附近煤礦林立。現設有縣佐。

舊金山【港名】

即蘇佛蘭西新哥。地產金礦。我國人實居其地者甚衆。嗣因發見澳洲之金

礦。遂名其為舊金山。詳蘇佛蘭西新哥條。

舊魏城【鎮名】

在直隸大名縣西北。自魏縣裁併後。輻輳遼那。現設縣佐於此。

舊土爾扈特【部落名】

為新疆省內之蒙古族。即天山額魯特蒙古之一。分為四部。一、南路舊土爾扈特。在舊著西北。險天山接連化境。二、北路舊土爾扈特。在塔爾巴哈臺東。當金山之西南。三、東路舊土爾扈特。在庫爾喀喇烏蘇西南。當天山之北。四、西路舊土爾扈特。在伊犁城東。天山之北。

韓山【都邑名】

朝鮮忠清南道之都邑。錦江之右岸。船舶往來甚多。為附近農產物之集散地。

韓江【水名】

上游為福建省之汀江。流入廣東省。會梅江。南經潮安澄海縣。注入南海。

韓城【縣名】

昔韓愈為潮州刺史。曾經過此。舊屬陝西同州府。今屬陝西關中道。縣城瀕黃河西岸。在大荔(同州)東北。東北對山西河津縣。龍門山對峙於兩縣之境。

韓陵【山名】

在河南安陽縣之東北。後魏高歡曾建寺於此。

韓莊【鎮名】

在山東嶧縣西南約六十里。瀕微山湖。為運河諸閘之總樞。通過膠濟鐵路各縣。北連濟寧。南貫淮陰。今津浦鐵路。設站於莊之東北。約三里許。物產有穀類、烟草、山楂、花生、麵粉、牛皮等。

韓國【國名】

即朝鮮。一名高麗。皆沿古代歷史上之名詞。又古為三韓(辰韓、弁韓、馬韓)之地。今日人稱之為韓國。詳朝鮮條。

韓家墅 【鎮名】

屬直隸天津縣。瀕白河北岸。

黟山 【山名】

即安徽省黃山別名。詳黃山條。

黟縣 【縣名】

舊屬安徽省徽州府。今屬安徽省黟湖

道。在休寧之西北。郡門之東。位於

新安江上流白鶴水上。市街建於五丘

之中心。出產有茶。運出屯溪。因溪

內有黟山(即黃山)。故名。

瞻化 【縣名】

原名瞻對。嗣改懷柔。今更名。屬川

邊特別區域。縣治位於雅羅江上流札

亞楚河左岸。轄內水流峻急。土人以

皮船航行於甘孜及雅江(河口)之間。

瞻對 【土司地名】

當四川雅羅江上游。有上瞻中瞻下瞻

之分。原有五土司。清咸豐時爲土司

工布朗結所兼併。同治後屬藏。清季

屬四川。今爲川邊特別區域瞻化縣所

轄。

瞻德 【城名】

爲新疆省伊犁七城之一。土名清水河。

在綏定縣城西。

瞿塘 【峽名】

一名廣溪峽。在四川奉節縣東十三里。

爲長江三峽之首。其間三十里危崖峻

壁。奇險可怖。江心礁石。突兀而出。

峽口灑瀨壩。尤爲險惡。諺云。灑瀨

大如象。壩壩不可上。灑瀨大如馬。

壩壩不可下。蓋舟人以此爲水候。航

行者視爲畏途。

歸化

【縣名】舊屬福建汀州府。今屬福建

汀漳道。在清江之東北百里。將樂之

南百二十里。西南負山。東北臨明溪。

城內丘陵起伏。商業不發達。【舊

縣名】有二。一即今貴州省紫雲縣。

一即今綏遠特別區域歸綏縣。舊城爲

明萬曆時所築。今已拆毀。僅存土牆。

歸安 【舊縣名】

舊屬浙江省湖州府。與烏程同爲附郭

首縣。今改併吳興縣。

歸順 【舊州名】

即今廣西省靖西縣。詳靖西縣條。

歸綏 【縣名】

清爲歸化城。尋置歸。復析置綏遠縣。

屬山西省之綏遠道。民國二年。合併

歸化綏遠二縣。改今名。爲綏遠特別

區首邑。綏遠都統駐焉。爲長城外之

大都會。有大喇嘛寺一。蒙僧甚衆。

商業頗盛。口外毛皮、羊毛、駱駝絨

等運銷天津等處者咸取道於此。自京

包鐵路通車後。益臻繁盛。

歸德

【舊府名】今河南省商邱縣。即其舊

治。【土州名】屬廣西省南寧道。

聶都

【山名】在江西崇義縣西南九十里。

爲章水南北源所自出。【鎮名】即在

其都山之南麓。相傳昔有聶姓開都以

居。故名。

聶拉木 【地名】

在俄羅日略則(札什倫布)之西南。頓非爾士華之西北。爲由喜馬拉雅山通那爾喀(尼泊爾)之孔道。亦爲邊疆要地。

雞公 【山名】

在河南省信陽縣東南八十里。距京漢鐵路十四里。最高處曰雞頭峯。爲豫鄂兩省之交界。自京漢路通。西人經營建築。爲避暑之所。

雞冠 【山名】

(甲)地防吉林省數縣。大部分在穆稜縣。煤礦頗富。沿中東鐵路。礦區約一萬方里。礦苗之盛。甲於全國。而區內森林尤多。今定中俄合辦。實權操於俄人之手。(乙)在浙江玉環之東南。人稱彌壽。設有官鹽局。其東與大小鹿島之間。均便停泊。

雞鳴

【山名】(甲)在直隸口北道之宣化縣。山勢高平。盛產煤礦。清時已開採。初辦煤質稍遜。現漸深漸佳。其西有

下花園堡。京綏鐵路。設站於此。築有枝路長四里。直達井口。專供運煤之用。(乙)在江蘇江寧縣之觀音山西。齊武帝遊鍾山射雉。至此始聞雞鳴。因以名山。上有雞鳴寺。【鳥名】在山東榮成縣西北十五里海中。劉公島之東。太平寰宇記雞鳴島。在不夜城北。蓋不夜故城。在今榮城之西。

雞澤 【縣名】

舊屬直隸廣平府。今屬直隸大名道。位直隸南部大平原之中。永年(廣平)之東北六十里。曲周之西北四十里。城爲長方形。南北稍長。附近物產有米、粟、高粱等。陸路四通八達。惟降雨時。到處架水齊。交通受礙。

離石 【縣名】

屬山西省襄寧道。原名永寧州。今改晉。縣城離離石水左岸。西百里之磧石鎮。百二十里之龍門鎮。俱爲臨河入陝之門戶。

離河 *Le. H.* 【河名】

愛爾蘭之河。發源於哥魯。

離合姆 *Leoban* 【郡邑名】

一作留奔。在奧地利中部之一都市。石炭、鹽、鐵等之貿易甚盛。一七九七年。法奧二國。曾開平和會議於此。

雙山 【縣名】

舊屬奉天省昌圖府遼源州轄地。今析屬。屬奉天省洮昌道。將來爲長沈鐵路之衝。縣之南境。有哈拉巴山及臥虎屯。兩山相接。縣以此名。北境與吉林省接界。

雙城 【縣名】

屬吉林省濱江道。舊爲府治。今裁府改縣。縣城稱雙城堡。有關範學校。爲中東鐵路沿線中之重要都會。市街附近。控管農之耕地。故雜貨集散頗盛。輸出品有小麥、大豆、小米、高粱、燒酒、豆油、豆粕、煙草等。

雙流

【縣名】舊屬四川成都府。今屬四川西川道。在成都之南四十五里。新津

之東四十里。道路平坦。交通頗便。附近無特別產物。惟地近成都。故與成語尤爲顯要。【鎮名】一名雙溝鎮。即今奉天省瀋陽縣治。舊稱砂礫牙土。

雙陽 【縣名】

土名蘇赫姑。清李麗縣。屬吉林省吉林府。民國初。改屬吉林道。縣城瀋松花江支流雙陽河之左岸。東距吉林省城。約八十里。餘地則山脈環繞。交通不便。

雙橋 【鎮名】

爲東光通縣所轄。有通惠河。與北運河相通。即昔時運漕京倉所經之水道。東來鐵路支棧(京通鐵路)。車站設於通惠河之南。

雙廟子 【地名】

即今黑龍江省蘭西縣治土名。

雙嶺 【地名】

即今川邊特別區域察雅縣。

豐利 【鎮名】

在江蘇省南通之北約百二十里。市況不振。出產有魚及鹽等。

豐城 【縣名】

舊屬江西南昌府。今屬江西豫章道。在南昌上流百二十里。樟樹鎮下流六十里。縣城瀕贛江東岸。交通頗便。出產有煙草及米等。附近之康背山。產石灰。

豐島 【島名】

朝鮮仁川西南六十里之一小島。昔中日二國因朝鮮問題而起戰爭。我軍敗焉。

豐順 【縣名】

舊屬廣東潮州府。民國初。屬廣東潮循道。縣境四周皆山地。北有佛子坳山。南有水坑山。惟東境有韓江之縱貫。地脈稍安肥沃。陸路東由白汝達韓江左岸。更循江而北。可通至大埔。西據則由官嶺以達興寧。

豐寧 【縣名】

舊屬直隸承德府。今屬熱河特別區域

之熱河道。位熱河之支流興州河上。在熱河承德之西北百九十六里。古來爲京津方面至多倫之要道。京綏鐵路開通後。漸形衰落。土產之主要者有栗、高粱、黑豆等。藥材及畜產物等次之。

豐臺 【鎮名】

在北京城西南右安門外。昔時爲近郊薜花之地。自鐵路告成。遂爲通衢。今爲京奉、及京漢、京包三大鐵路交通之樞紐。

豐樂 【鎮名】

河南安陽縣轄地。京漢鐵路車站。距鎮十二里。距縣城三十里。附近並有輕便鐵路。通六河溝。爲該處煤礦局自築。專爲運煤之用。

豐潤 【縣名】

舊屬直隸省遵化州。今屬直隸省津海道。在遵化之南。北接高亢。南爲平原。屬遷鄉河流域。唐山有名之煤礦。即在其南境。東南開平鎮。開灤礦務

豐縣

屬在晉。
【縣名】
屬江蘇省徐州府。今屬江蘇省徐海道。昔為漢高祖之生地。縣城瀕微山湖支流順堤河之南岸。縣城之南。多沙地。為濉黃河之舊槽。陸路東通沛縣。西南通至陽山。北界山東省。南接廣靈。物產以豆類、蕎麥、果品、麻、山棧著名。又產藥材。

豐鎮

【縣名】
屬山西歸綏道。今改屬屬察哈爾特別區之興和道。當塞外要衝。為西北商旅孔道。殺虎口稅關監督亦移駐此地。今通京包鐵路。站在縣城西。物產有雜糧、胡麻、麥子、穀粉、馬鈴薯、芥子、皮毛、藥材等。

顏神

【鎮名】
在山東博山縣城之西。鎮作長方形之規模。其北即膠濟支路車站之所在。居民稠密。大都從事於陶業及製造玻璃。

額西 Jersey

【島名】
英吉利海峽羣島之最大者。在法國諾爾曼半島之西岸一五哩。土地肥沃。適於畜牧及馬鈴薯。其他輸出品有黑果實及牡蠣。盛銷於倫敦市場。一〇六六年。屬於英領。今在總督自治之下。

額敏

【縣名】
民國新置。屬新疆省塔城道。在塔城之東南。縣治額爾米爾河。森林繁茂。牧畜業亦盛。

額穆

【縣名】
原名額穆赫。屬吉林五常府轄地。今改縣。屬吉林延吉道。縣治位於牡丹江之上流。北擁有意氣松金礦。四周多山。森林頗盛。陸路東北通寧安。東南通至延吉。西北通舒蘭。

額魯特

【部落名】
(甲)即西套蒙古。為蒙夏轄地。一稱阿拉善額魯特。(乙)在外蒙古科布多之西北。有額魯特一旗。(丙)在今新

疆阿山道轄地。為金山額魯特(舊屬阿爾泰辦事長官)。共分七部三盟二十二旗。

額濟納

【部落名】
本元時亦集乃路之地。在阿拉善西。為西套蒙古部之一。今受甘肅省寧夏鎮守使管轄。一稱額濟納土爾扈特旗。地皆沙漠。僅供遊牧。①湖名即漢書所稱居延澤。在額濟納都北境。有額濟納河注入之。為鹹水湖。②河名一名坤都倫河。為古之弱水。源出甘肅省酒泉縣南。上流為白河。北流出長城經毛目縣。入額濟納境。注於居延澤。

額百里爾 Gabrial

【海峽名】
在南美之最南端一海峽。為麥哲倫所發見。

額爾古納 Argun

【河名】
為黑龍江之源之一。源黑龍江省之呼倫池。上流為克魯倫 (Kerulan)。河。折向北流。稱額爾古納河。為我

圖黑龍江省與俄屬貝加爾州之分界水。會石勒喀河。注入黑龍江。

額爾齊斯 [Ertish] 【河名】

舊稱也兒的石河。發源我國新疆省之阿爾泰山麓。流為齊彙泊。由此西流。入中亞細亞。經塞米巴拉敦斯克。折向北流入俄屬西伯利亞。至鄂木斯克。托波爾斯克之北。與俄比河合。全長一千六百哩。夏時便於行舟。至冬季結冰。

額穆林索羅 【地名】

即今吉林省額穆縣治之土名。額穆蘇。滿語水濱也。索羅謂十人聚成之所。

鎮巴 【縣名】

原名完遠。屬陝西漢中府。今更名。屬陝西漢中道。在南鄭(漢中)之東南。縣城位巴山之東北麓。南與四川省相接。出產有藥材。

鎮平

【縣名】舊屬河南南陽府。今屬河南汝陽道。縣城位於白河支流汝澗河之上

游。水勢湍激。北境多山。有青山、五梁山等。不便交通。陸路東通南陽。西達內鄉。南則由王家集可通鄧縣。

鎮安 【縣名】

【縣名】舊屬廣東嘉應州之鎮平縣。今改為鎮安縣。

鎮安

【縣名】舊屬陝西商州。今屬陝西漢中道。縣城位於漢水支流流龍河之左岸。水道北通梓水。南達洵陽。有帆船往來。陸路則東至山陽。西南達安康。【舊縣名】即舊屬奉天新民府之鎮安縣。今改為黑山縣。【舊府名】屬廣西省。今廢。天保縣即為其舊治。

鎮江

【舊府名】屬江蘇省。今廢。其舊治改為丹徒縣。城西之崗阜。為清咸豐八年。天津條約所開放。檢詳丹徒條。

鎮江

【山名】在奉天安東縣新市街之後。山中有禪寺一。登臨其上。可認鴨綠江之帆影。及江上之鐵橋。山坡有忠魂碑。為日俄戰役。日人死難者合葬之處。

之虞。【縣名】土名巴里坤。舊為直隸廳。屬新疆省。今改縣。屬新疆迪化道。縣城位於天山北路。當驛路之要衝。南達哈密。西通奇台(古城)。北則通至外蒙古札薩克圖汗境。為蒙回商旅往來之孔道。物產有池鹽及煤礦。

鎮西 【縣名】

【縣名】舊為甘肅平遠縣。今改名。屬甘肅寧夏道。在金積之南。六盤山之支脈連耳。土地瘠瘠。城內人家稀少。市街不潔。

鎮戎 【縣名】

【縣名】舊為直隸廳。屬雲南省。民國初。改縣。屬雲南普洱道。縣城位於瀾滄江支流巴景河上游之右岸。陸路北通景東。西南至景谷。境內有按板井及抱母井。產鹽頗富。

鎮沅 【縣名】

【縣名】屬陝西平利縣管轄。在平利舊為鎮。屬陝西平利縣管轄。在平利

鎮坪 【縣名】

【縣名】屬陝西平利縣管轄。在平利

之南。以其地居三省（陝西、湖北、四川）之平利交通。民國十一年。析置縣。屬陝西漢中道。

鎮東【縣名】

本內蒙古將爾沁右翼後旗地。今置縣。屬奉天省懷遠道。縣治位於洮昌道之東安。與黑龍江省遼寧。縣之南界。有洮兒河。東流入黑龍江。注入嫩江。隸路北滿至黑省之泰來縣。南連安廣。西至洮安。又西南至洮南。

鎮南

●【地名】今新置。屬廣西。治龍州縣。共轄十三縣。龍州、憑祥、崇善、美利、樂若、左縣、同正、鎮結、寧明、恩樂、明江、靖西、鎮邊、鎮南。●【縣名】舊爲州。屬雲南楚雄府。民國初。改縣。屬雲南騰越道。在楚雄之西北。蒙化之東。當昆明至騰衝之要道。●【縣名】在廣西省龍州南境。關設於山谷。關旁俱高山峻嶺。左右一帶。均築泥城。山上城垣。高不逾丈。

鎮海

關外距龍山四十里。爲與法領安南交界之要地。今法築鐵橋通至此。●【縣名】舊屬浙江寧波府。今屬浙江會稽道。縣城扼大滬江（甬江）之口。爲商業繁盛之地。海口有招寶與金雞二山隔江對峙。海中有虎耳山與濱海之盤山遙對。皆爲海防要地。●【港名】在朝鮮南海岸鎮海灣內。巨濟島橫其前。爲天然屏障良港也。今日人以此爲日本海岸之海軍根據地。

鎮原【縣名】

舊屬甘肅涇州。今屬甘肅涇原道。縣城位於涇河支流茹水之北岸。東北由陸路通至慶陽。東南由水道通至涇川。西北一帶。則有六盤山脈之相互。交通維艱。

鎮康【縣名】

本雲南土州地。清季改設永麻縣。民國改今名。屬雲南騰越道。縣治位於怒江支流烏龍河（鎮康江）之東北岸。

鎮番【縣名】

縣北境有濁甸土州。陸路車南達緬甸。西北渡怒江。可通至龍陵及騰衝。●【縣名】舊屬甘肅涼州府。今屬甘肅涼涼道。縣城北。東。西三面憑長城。外臨沙漠。與寧夏轄地接壤。白塔河由縣之東境。出長城。注於白亭海。陸路惟南漢通至武威（涼州）。

鎮雄【縣名】

舊爲直隸州。屬雲南省。民國初。改縣。屬雲南滇中道。縣城介於三省（四川、貴州、雲南）之交。陸路東南與貴州畢節及威寧交通。西北境有烏通山之相互。西出廣德關。達彝良。

鎮陽【江名】

爲湖南省沅水上源。一名沅水。發源貴州省黃平縣金鳳山。東北流經施秉。鎮遠二縣城南。至玉屏縣城西。又東北入湖南省晃縣南。又東至芷江城南。又東北折而西南。至黔陽縣城西北。會沅水江。

鎮結 【縣名】

屬廣西。本爲結實、結安、都結、鎮結、四土州之地。今改縣。屬廣西鎮南道。此四土州皆位於鎮南道之北。多苗藪雜族。自設土州以來。漸已同化。民國九年。遂設靈縣治於稍倫土州之內。東南有佛子溪。東北注注入右江。隴路北趨果德。南達養利。東北至麻安。

鎮遠

【縣名】原名蠻東遠。屬貴州省。今改置。治鎮遠縣。共轄二十七縣。鎮遠、天柱、龍溪、印水、黃平、台拱、劍河、黎平、錦屏、永從、榕江、下江、銅仁、江口、雀溪、思縣、青溪、玉屏、思南、德江、沿河、印江、婺川、唐坪、松桃、石阡、鳳凰。【縣名】屬貴州。省縣同名。屬貴州。今廢府存縣。並屬貴州鎮遠道治。縣城當鎮南江北岸。據爲對東門戶。①【舊土州名】屬廣西鎮南道。今與結安、

結實、都結三土州合併。改稱鎮結縣。詳鎮結條。

鎮寧 【縣名】

舊程州。屬貴州省安順府。今改縣。屬貴州省貴西道。在安順之南六十里。關嶺之東六十里。爲通雲南之大道。主產物以牛皮爲最。白紙、五倍子、竹筍等次之。每一週閉市一次。此日附近村落之住民。聚集者頗多。

鎮邊

【縣名】舊屬廣西省歸順州。今屬廣西省鎮南道。縣城位於廣西省之西南邊陲。北界雲南。南界安南。南境多山地。苗獠雜處。隴路東南通鎮西。西北通至雲南之富州。①【舊縣名】即今安南省淵洽縣。

鎮南浦 Chinnampo 【港名】

朝鮮平安南道之開港場。大同江之北岸。港內水深。頗便碇泊。商業繁盛。在日本樺倉郡東南。東西北三面連界。

鎮倉 【地名】

在日本樺倉郡東南。東西北三面連界。

環繞。南濱橫模洋。古跡頗多。有鎌倉宮、鶴岡、八幡、建長寺、圓覺寺等。爲考古家遊覽之地。一九二三年秋季。日本大地震。是地之名勝。大半已就傾圮。

蕭山

【縣名】舊屬浙江紹興府。今屬浙江會稽道。地勢扼杭紹之衝。水路四通。交通便利。將來爲滬杭甬鐵路之所經。以地有蕭然山。故名。此外有湖洲、越王嶺、北幹山諸名勝。出產以棉花、絲、蕭爲最。①【山名】(甲)在蕭山縣治西一里。唐以此名縣。一名西山。(乙)在河南省內鄉縣東二十五里。上有蕭王廟。漢光武初封蕭王。因以名山。

蕭縣 【縣名】

舊屬江蘇徐州府。今屬江蘇徐海道。縣城湖龍山河之西北岸。東南有胥龍山。隴路西北通礪山。西南通至河南之水城。東連銅山(徐州)。今縣之東據源家寨及西北之楊家樓、黃家口等

處。通蘭海鐵路。物產有棉花、蠶桑、芝蔴、及糠殼染料等。

蕭關 【關隘名】

為關中四關之一。在甘肅固原縣東北。綿帶西漢。控扼靈武。甘省北面之險要。

蕭巖 【山名】

一名蕭帝巖。在江西贛南道之東南部。實會昌縣之南。為武夷、仙霞、九連、羅浮諸山之麓。扼閩粵之門戶。

蕭家港 【鎮名】

屬湖北省孝感縣。在縣之北境。通京漢鐵路。並設有郵局。自花園車站至此。計四十里。站前有蕭氏祠堂。

藍山

●【縣名】舊屬湖南桂陽州。民國初、屬湖南衡陽道。縣城位於湘江支流鍾水之西北岸。西南有九嶷山之綿亙。鐵路東北通嘉禾。西北通寧遠。●【山脈名】Blue Hills (甲) 亙於西印度羣島之牙買加島之東西。為森林之山脈。

高度達五千呎至七千呎。(乙) 在澳洲東部新南威爾士之並行山脈。其間多坑峽。絕壁聳立。達四千餘呎。(丙) 在美國東部。亙於北加羅里那之西境。與亞利吉安尼山脈並行。其間有著名之豁谷。其高峯為塔基爾山、及龍山。達六千餘呎。

藍田

●【縣名】舊屬陝西省西安府。今屬陝西省關中道。在長安(西安)之東南九十里。位於秦嶺之麓。據藍水之東岸。地當湖北與長安交通之衝途。古來以產玉著名。農產有豆、菜、麥、馬鈴薯、胡蘿蔔等。其東南有藍田關。●【關隘名】在陝西藍田縣。寨名燒關。後周改青泥關。隋名藍田關。沛公伐秦。先入武關。後破燒關。卽此。為古代用兵之要地。

藍關 【鎮名】

在陝西商縣北九十里。黑龍驛之北。市染尚盛。

醫巫閭 【山名】

在奉天北鎮縣城西十五里。一名廣寧山。高十餘丈。綿亙二百餘里。其山擁抱六重。亦名六山。中有仙人巖。孤石峭拔。又有桃花洞。飛瀑下瀉。其他勝境頗多。每值夏秋。入山避暑者甚衆。

壁山 【縣名】

舊屬四川重慶府。今屬四川東川道。縣城東、北、西三面。山脈環繞。地頗險阻。而壁江與梅江。貫流於中央。南流注入長江。上流水勢淺狹。亦不便交通。惟南境之陸路。東達巴縣(重慶)。西通大足。為驛道之要衝。將來之川漢鐵路。經過於此。

繳蓋 【山名】

在四川閬中縣北六里。中高四下。為其縣之主山。一名北麓。又名顧神巖。

織金

●【河名】在貴州織金縣東三十里。東北流注入六辟河。●【縣名】舊為貴州

平遠縣。民國改今名。屬貴州貴西道。
隴路北通大定。南達普定。東西越期
多山地。

繡江【水名】

在廣西灌縣東南。一名北流江。亦名
蓉江。源出廣東信宜縣北。入廣西省
至北流縣。始通舟楫。由容縣境。經
灌縣城東。入於蘇江。

澗河

●【水名】即婁江。一曰劉家河。亦曰
致和塘河。詳見婁江條。●【鎮名】在
江蘇寶山縣西北六十九里之地點。近
長江口。通對崇明島。位於澗河口十
三里之上流。市街跨河之兩岸。帆船
輻輳。今澗水長途汽車通至此。市況
甚盛。出產棉花、高粱、大豆頗富。

澗陽【縣名】

舊屬湖南長沙府。民國初。屬湖南湘
江道。城澗澗水北岸。出產夏布著名。

澗河【水名】

一稱潭河。在奉天省。源出興京縣界

。西南流經瀋陽城南。又西南流入遼
河。

瀋陽【縣名】

清初建盛京於瀋陽。尋設奉天府治於
此。首縣為承德縣。並為盛京省治。
民國廢府存縣。改名瀋陽。為奉天省
治。屬奉天遼瀋道。城臨渾河北岸。(渾
河一名瀋河)因以是名。京奉鐵路。
終點於此。

灤口【鎮名】

屬山東歷城縣。因灤水入河之口。故
名。按灤水通大明湖。北瀆黃河。夏
季貿易最盛。惟秋期河水泛濫。交通
稍滯。今津浦鐵路。築鐵橋於其上。
為渡黃河之第一站。

麒麟【鎮名】

在江蘇海門之東北。設有郵局。市況
尚盛。出產有豆類。

騎田嶺【山名】

在湖南省郴縣西南三十六里。為五嶺
之一。南與廣東接界。粵漢鐵路。將來

擬鑿山通道。

禮縣【縣名】

舊屬甘肅秦州。今屬甘肅渭川道。在
天水(秦州)之西南百四十里。紅土。
飛鳳諸山。高聳其西北兩面。平泉河
經城東而南流。至縣南五里與聖泉水
相合。下流共注入白水江。出產有大
麥、小麥、羊毛、藥材、煙草等。

簡陽【縣名】

舊稱簡州。屬四川成都府。今改縣。
屬四川西川道。縣城位於沱江之左岸。
水道北至金堂。南達資陽。有船舶往
來。陸路西北通至成都。相距一百餘
里。縣境始富水陸之要衝。將來川漢
鐵路。亦為必經之地。

簡池壩【鎮名】

在陝西省韓巴縣。界連四戶。山嶺濶
雜。現擬設縣佐於此。

鹽安【縣名】

舊屬貴州省平越州。今屬貴州省黔中
道。縣城瀾烏江支流鹽安江上游之右

岸。縣以此名。隸路南達平越。北稍
遷安江。流歸江而北。可通至涇潭。東
北達餘慶。西接則多山地。不便交通。

戴安 【山脈名】

即佛嶺山脈。在福建德化縣西北五十
里。高聳入雲。為閩省中部之一大分
水嶺。北流之水為尤溪、大樟溪。皆
入閩江。東流之水。為古瀨溪。為永
樂溪。入興化湖。東南流之水為西溪、
藍溪。皆入晉江。西南流之水為新溪、
感化溪。皆入九龍江。

檳榔 【江名】

為伊拉瓦底江之支流。由雲南騰衝縣
城。流入緬甸。至八莫。注入伊拉瓦
底江。

檳榔嶼 Penang 【島名】

一譯作卑南。在馬來半島西岸。西曆
一七八五年隸於英。今為英領海峽殖
民地之一。當東西洋航路之衝。商船
往還。多於此寄碇。商業發盛。我有
領事駐此。

覆舟 【山名】

江蘇省上元縣之東北。昔劉裕曾起兵
於此。

謹恰 Chindia 【島名】

在南美秘魯國之西海中之一島。海島
之巖堆積。高至百尺之地層。

瀕龍 【河名】

一作豬龍。在直隸省。上游為唐沙
澗、三河。均發源山西。下游又稱大
清河。

十九畫

瀘水

【水名】

上源曰若水。在四川省西南隅。一名安寧河。諸葛武侯。五月渡瀘。卽此。是以有名。詳安寧河條。

瀘州

【舊州名】

卽今四川省瀘縣。

瀘定

【縣名】

清時設道署於此。今屬川邊特別區域。土名瀘定橋。縣治瀘大金川支流大渡河東岸。有橋跨其上。長三十一丈。闊九尺。以鐵索爲之。上覆木板。以濟行人。名曰懸瀘。是橋夙當通商要道。故名瀘定。

瀘溪

【縣名】

卽今湖南省辰州府。今屬湖南省辰溪道。在沅陵（辰州）之西南陸路六十里。水路九十里。縣城瀘溪水與沅水合流點之左岸。住民從事農業外。爲漁夫船夫等亦多。與別處交通。陸

路險惡。故旅客多由水路往來。①

【縣名】

瀘縣

【縣名】

舊爲瀘州治。屬四川省。今裁州改縣。爲四川省永寧道道會。水路至宜賓二百六十八里。縣城瀘於沱江與長江之會口。設有要道。商業頗盛。設有中學校、郵務局、電報局等。物產有繭綢、猪毛、桐子、龍眼肉、土布、煤等。

瀨戶內海

【海名】

在日本本州島西南。由九州四國二島欄截而成。形狹長。其通外海之道有三。曰馬關海峽。曰佐賀關海峽。曰紀淡海峽。

瀚海

【沙漠名】

卽蒙古沙漠之古稱。以其廣漠無垠。浩瀟如海。故名。地質學家稱爲上古時內海之遺跡。砂陀起伏。如海中之島嶼。且多鹹湖。其間略生水草而已。

麗水

【縣名】

屬浙江省甌海濱。舊爲處州府附郭首縣。今裁府留縣。城瀕麗江上流。當好溪大溪之會口。城內有中學校。

麗江

【縣名】

舊爲雲南麗江府首縣。民國初。裁府留縣。屬廳越道。縣城瀘金沙江支流。有師範學校。土人能製毛氈。①【水名】在廣西左縣南。一名左江。自崇善縣東流入境。又名崇善水。源出靖西縣。東南經安南界。又東南入廣西下雷土州。太平土州南。又東南至崇善縣。又東曲折流。會右江。

麗陽

【山名】

在浙江麗水縣北七里。山下有溪。麗水之名以此。

廬山

【山名】

在江西星子縣西北。九江縣南。高四千五百尺。周二百十里。一名匡山。總名匡廬。相傳周時有匡氏隱居於此。故名。風景勝絕。有瀑布奇觀。附近有結牛嶺。爲西人遊覽之所。山多煙

盧江 【縣名】

● 故有盧山麓見貫爾目之誌。

屬安徽廬州府。今屬安徽安慶道。

縣城北臨巢湖。東南有黃陂湖。城內

山地與平原間半。陸路東北通蕪湖。

西北通舒城。西南則達桐城。物產以

麻、糧稻著名。產額甚豐。

廬州 【舊府名】

即今安徽省合肥縣。詳合肥條。

廬陵

● 【近名】屬江西省。治宜春縣。轄縣二

十有一宜春、泰和、吉水、永豐、安

福、遂川、萬安、永新、寧岡、蓮花、

萍江、新淦、新喻、峽江、吉安、分

宜、萍鄉、萬載、高安、上高、宜豐、

● 【舊縣名】即今江西省吉安縣。

瓊山

● 【縣名】舊為瓊州府治。民國初，曾為

廣東瓊崖道治。在海南島北部。隔瓊

州海峽。與雷州半島相對。距海約一

里半。以漢馬援、宋蘇軾之征跡著名。

其間港在海口所。出產有米、椰子、及果品等。● 【山名】在廣東瓊山縣南六十里。因山石似玉而潤。故名其山為瓊山。

瓊州

● 【舊府名】屬廣東。清為府。今瓊山縣。即其舊治。● 【海峽名】在雷州半島與瓊州大島之間。廣三十里許。由南海通此峽而西。為東京海灣。

瓊東 【縣名】

民國初，以廣東會同縣改置。屬廣東瓊崖道。在瓊州府治之東。故名。

境內有盆溪、合水溪、溫洋溪等。皆東流注於海。陸路東南連樂會。西北至定安。

瓊崖 【道名】

即海南全島。屬廣東省。治瓊山縣。轄瓊山、澄邁、定安、文昌、瓊東、樂會、臨高、儋、崖、萬寧、陵水、感恩、昌江、十三縣。於民國十年。道已裁撤。

隴川 【土司地名】

舊屬雲南永昌府。為土官刁氏世襲。稱為隴川宣撫司。

隴西 【縣名】

舊為甘肅秦州府附郭首縣。今裁府留縣。屬隴山道。在皋蘭之東南四百二十里。古為曹魏隴西郡地。故名。縣

城瀕渭水西南岸。地勢西北平野。東南稍高。城內設有郵務局、電報局、師範學校等。物產有穀物、藥材、牛、羊、梨、粉羊、鹽、金、銀、瑪瑙、煤等。

● 【山脈名】首起甘肅之六盤山。東南迄於渭水之源。為嶺山。更南接陝西之大散關。

隴坻 【山名】

即隴山之別稱。在甘肅省渭水縣東六十里。為陝甘分險之山。

隴海 【鐵路名】

即隴秦豫海鐵路。由甘肅省會(皋蘭縣)起。至江蘇海州(東海縣)止。此

路跨洛潼汴洛兩路。今已併入。分爲東西二段。東段自河南開封通至江蘇銅山縣徐州。今更展築至東海縣之新浦。西段自鄆縣經洛陽、瀘池、觀音堂達西。已通至歐縣。

隴縣 【縣名】

舊爲州。屬陝西省鳳翔府。今改縣。屬陝西省關中道。在鳳翔之西北。位渭水之左岸。西北有祈山與甘肅相接。地勢頗高。出產有麥、高粱等。

隴關 【關名】

一名大隴關。在陝西省隴縣西南六十一里。漢武至此遇雷震因名。關係後周天和元年所置。

懷仁

【縣名】屬山西省大同府。今屬山西省雁門道。在大同之西南八十里。位桑乾河流域平野中。土地平坦。不見山岳。爲大同南方之門戶。南至山陰。東南至應縣。西北至左雲。道路砥平。往來頗便。【舊縣名】原屬秦天之復

仁縣。今改爲桓仁縣。

懷玉 【山脈名】

一名玉山。在江西省玉山縣北一百二十里。高四千尺。盤亘三百餘里。其脈橫斷浙皖三省之間。支脈爲石柱嶺、九章山、陸隔山。總稱曰懷玉山脈。爲南嶺之幹脈。與仙霞、黟山二大山脈相連。山中之水。西流者入贛。東流者入浙。實爲浙贛二省之一大分水嶺。

懷安 【縣名】

舊屬直隸宣化府。今屬直隸口北道。在張家口之西南百二十里。山西天鎮之東八十里。城之西北有南洋河。地勢東西低而南北高。出產有雜糧、葡萄、燕、胡蘿蔔等。北有柴溝堡。京綏鐵路通過之。

懷來 【縣名】

舊屬直隸宣化府。今屬直隸口北道。在宣化之東南。縣城跨山臨河。居民富庶。今通京綏鐵路。車站之西二十

三里。有土木堡。卽明英宗爲乜先擊敗被虜處。物產有雜糧、水果、木料、木炭、麻油、雞蛋等。

懷柔 【縣名】

舊屬直隸順天府。今屬京兆區域。在北京之東北一百里。南至順義及東北至密雲各四十里。白河支流貫流其城西。出產有葡萄、梨、桃等。民情樸直而勤勉。縣西三里石塘。產石著名。

懷集 【縣名】

舊屬廣西梧州府。今屬廣西蒼梧道。縣城位於北江支流綏江之上游。有桃花水、白沙水、古城水。合流於城南。縣境北、東、南三面。與廣東省接界。東南循綏江。通至廣東之廣寧縣。

懷德 【縣名】

舊屬奉天昌圖府。今屬奉天洮昌道。俗名八家鎮。接近吉林省界。東距長春約百里。當吉林長春鐵路之衝。爲商業要地。市街繞以短壁。設水濠於

周圍。埧埧東西較南北為長。設有六門。

懷遠

●【縣名】舊屬安徽鳳陽府。今屬安徽淮濱道。在淮河與渦河合流點之三角洲上。蚌埠之上流二十五里。後方一帶多大巖石之山岳。隔淮河對岸有塗山。為夏禹會諸侯之地。依水運之便。交通甚利。●【舊縣名】有二。一即今陝西省橫山縣。一即今廣西省三江縣。

懷遠 【縣名】

舊為安徽省安慶府附郭首縣。今裁府留縣。屬安慶道。城在長江北岸。江水三面繞城。為省會所在。清光緒二十八年中英改訂條約。劃為商埠。尙未實行。城內有各公署。及專門法政、中學、女子師範等學校。來往於長江之汽船帆船。輻輳於此。貨物出入甚多。商業頗盛。

懷慶 【舊府名】

即今河南省沁陽縣。詳沁陽條。

藤江 【水名】

在廣西藤縣城東北。黔靈二水合流經此。有龍潭潭。甚深闊。亦謂之鍾津。

藤縣 【縣名】

舊屬廣西梧州府。今屬廣西蒼梧道。在蒼梧(梧州)之西二十五哩。位西江之右岸。與緜江會合點。故水路交通便利。農產物之主要者有落花生及甘蔗。其他糖蔗、麥、粟、黍等果物亦多。附近一帶山地。多森林。惟林業未講求耳。

藕池 【河名】

介鄂湘二省之間。北通長江。南會連水通洞庭。凡江水盛時。每由此流入洞庭湖。

蕪城 【縣名】

舊屬直隸正定府。今屬直隸保定道。縣城位於滹沱河之南岸。陸路南達趙縣。北通無極。西北至正定。東由滹沱河以通晉縣。

鏡湖 【湖名】

一名鑑湖。在今浙江紹興縣南。今已漸廢為田。

邊角堡 Cape Coast Castle 【海角名】

當非洲西部。英領黃金海岸之南。臨幾內亞灣。

贊皇

●【山名】在直隸贊皇縣西南二十里。縣以此得名。山高百餘丈。涉水之際出雲。●【縣名】舊屬直隸正定府。今屬直隸保定道。

羅干 Logan 【山名】

為北美洲西部海岸山脈最高之山。在加拿大西北部。近阿拉斯加地方。高達二萬零五百十四呎。

羅士 Both

●【河名】德意志瓦爾登堡之一河。右方合流於多爾河。全長三八哩。●【部邑名】巴威略之一部邑。在諸爾根堡南一五哩。鐵道便利。金銀及玻璃製造業甚盛。

羅山 【縣名】

舊屬河南汝寧府。今屬河南汝陽道。位於河南省之南部。東接漢川，光山。北界息縣。西連信陽。南為桐柏山脈與湖北省相接。農產物有米、大麥、高粱、黃豆、紅豆、綠豆等。工業以製革業為最。

羅平 【縣名】

舊為州。屬雲南曲靖府。繼屬雲南滇中道。縣城位於南經江支流喜蔣溪之南岸。東北境界貴州。東南界廣西。

羅白 【土縣名】

屬廣西省鎮南道。

羅加 (Cape du Roen) 【海角名】

當葡萄牙都城里斯本之西。突出於大西洋岸。為航路之要衝。

羅田 【縣名】

舊屬湖北黃州府。今屬湖北江漢道。在東部山中。城沿巴河之支流滾川。市街成三角形。全縣山岳占五分之四。平地甚少。東距安陸之英山七十里。

出產有桐油、鐵、木材等。交通不便。僅由義川。出黃岡至漢口。交易稍盛。

羅尼 (Rhône) 【河名】

發源歐洲瑞士南境之阿爾卑斯山。西流經日尼瓦湖。又西流入法境。經里昂與賽內河合。折而南。注入地中海之里昂灣。長五百三十哩。惟因流速不便輪運。惟里昂以下。可通舟楫。

羅江 【縣名】

舊屬四川綿州。今屬四川西川道。距綿陽九十里。城濱涪江支流上。設有縣署、警察事務所、小學校等。每逢一、三、五、七、九日開市。交易食糧品及日用家具等。附近產麥及其他穀類頗多。

羅州

● **Roalain Group** 【羣島名】在朝鮮木浦之西南海中。有飛禽島、都草島、荷衣島、上下荷島等。羅列環繞。港內水深浪靜。便於泊舟。有諸港口。為無上良港。誠軍事上重要之地。

● **羅邑名** 朝鮮全羅南道之中央。沿泰山江之一都會。木浦之東北。當交通之要衝。商業頗盛。產出五穀、棉花、竹器、牛皮等甚多。

羅地 (Loth) 【郡邑名】

在意大利北部倫巴多州之都會。位於米蘭東南一八哩處。附近有磁器、絹布、陶器之製造所。又為乾酪之名產地。

羅次 【縣名】

舊屬雲南省雲南府。民國初，屬雲南省滇中道。在富民之西北二百七十里。住民多從事農業。蠶業亦發達。設有農業學校。交通南通祿勳。東至富民。皆由山道。險峻不便。商業不甚發達。

羅定 【縣名】

舊為直隸州。屬廣東。民國初，改縣。屬廣東粵海道。縣城源西江支流南江之右岸。東南境有雲浮山脈。與陽春接界。東北陸路。通至雲浮縣。物產以藍靛著名。

羅店 【鎮名】

在江蘇嘉定縣之東北。瀕漣河南岸。今通漣大長途汽車路。經此而北。以達漣河。

羅城 【山名】

在雲南瀾滄江西岸。保山縣東北。高八〇〇尺。與博南山隔江對峙。

羅津 【灣名】

朝鮮咸鏡北道。雄基灣之南。與雄基灣共為北部良港。灣內水深。大船旋泊甚宜。

羅城 【縣名】

在屬廣西柳州府。今屬廣西柳江道。縣城多山地。鐵路東北通至融縣。西南經永福副土司。以達宜山。南北境則山脈縱列。不便交通。物產農林甚盛。漁業亦盛。

羅浮 【山脈名】

為粵中名山。山之西有浮山。與羅山並體。故名。綿亘於廣東增城縣。東與博羅縣接壤。介東北二江之間。延

長五百里。高峯四百餘。以瑰奇靈秀著名。

羅馬 Rome 【都會名】

位歐洲意大利半島西岸。意國都城也。古時羅馬帝國。亦建都於此。名玉遺跡。所在皆是。又為天主教之中心地。我有公使駐此。

羅特 【島名】

(甲) Rhodé I. 合黎國東部之一州。面積最小而人口稠密。氣候溫和。南方來此疾病者頗多。(乙) Rhodos 舊為地中海土耳其之屬島。距小亞細亞西南岸一二哩。在多島海中。島內山林甚多。產果物繁類。居民大半皆希臘人。輸出品以海綿為大宗。當上古時。曾占海上之商權。其港與島同名。

羅梵 Luavain 【都邑名】

在比利時都城布魯塞爾之北。有著名之圖書館。藏書十五萬冊。無價畫寶四百件。一九一四年。大戰之際。全館盡為德人所毀。今由英人助資一百

萬元。重為建築。並擬設書至二百萬卷。規模尤為壯麗。

羅斛 【縣名】

舊為羅。屬貴州貴陽府。今改縣。屬貴州黔中道。縣城位於盤江上游滾江之右岸。水道北通定番。南達廣西省。西則陸路通至紫雲。

羅陽 【土縣名】

屬廣西省鎮南道。舊屬福建福州府。今屬福建閩海道。在閩侯(福州)之東北。三都澳之對岸。城西有紫架山。四明山。金鐘山。南有馬鞍山。城北有鳳山。惟乘面至羅源灣。一帶平坦。交通與連江往來頗繁。用產有杉。松。竹。粗紙。甘蔗。茶。魚菜。

羅源 【縣名】

在江西省萍鄉縣東百里。自衡山山脈瀟湘而來。四百餘里。山勢高峻。為瀟湘二省之分水嶺。

羅霄 【山脈名】

在江西省萍鄉縣東百里。自衡山山脈瀟湘而來。四百餘里。山勢高峻。為瀟湘二省之分水嶺。

羅薩 Rosa 【山名】

一譯作玫瑰峯。爲比奈阿爾卑斯山脈 (Piemonte Alps) 之高峯。當瑞士南坡。高四千六百三十八米。山巔積雪皚皚。終年不化。

羅文島 【鎮名】

屬山西省陽高縣。在縣東二十七里。京綏鐵路通過之。並設有郵局。附近田疇開治。農產甚豐。物產有蘋果、水果、土布等。

羅布泊 【湖名】

在新疆塔羌縣之北。自羅布沙地之南。分東西二湖。在西者爲喀喇布朗湖。塔里木河自此湖注入。通過東湖(羅布泊)。湖中產魚族甚多。昔爲鹹水。今爲淡水湖。

羅安哥 Loungo 【都邑名】

在非洲西南部。舊爲一專制國。今爲法領剛果之一部邑。面大西洋海岸。市街廣闊。產椰子、芭蕉等樹。鐵產以銅、錫、鉛爲主。並產象牙。沿海之

地。平坦膏腴。穀類一歲三熟。

羅安達 Loanda 【都邑名】

爲葡領西非洲(安哥拉)之首府。即聖保爾得羅安達(S. Paulo de Loanda)海港。爲貿易主要地。風景絕佳。白人在非洲西海岸各部會者。以此間爲最多。

羅扶麥 Rovuma 【河名】

位於舊德領東非洲之南。源出尼亞薩湖。流入印度洋。

羅佛敦 Tafelen 【羣島名】

在那威之西北海中。位於北極圈內。有無數羣島。羅列於那威西部海岸。而以此羣島爲最大。島之西岸氣候。以亞墨西哥海流之影響。較暖於東岸。頗宜畜牧。產大口魚。自一月至三月之矣。漁業甚盛。

羅亞爾 Loire 【河名】

發源於法國之東南部之西溫尼斯山脈 (Cevennes)。西北流。貫於國之中央。更折而西流。入比斯開海。全長

六百哩。爲法蘭西第一長流。由河口上溯四十哩。至南的。皆有潮汐作用。通航行者。計有五百五十八哩。

羅定口 【鎮名】

屬廣東羅定縣。當西江之右岸。爲西江與羅定江之合流點。故此地一名江口。與德慶縣隔江相對。水運甚便。爲貨物之集散所。羅定輸出之花邊。俱經此口由帆船運送。

羅京加 Tokinga 【山脈名】

在非洲中部。綿亘於比領剛果。及葡領西非洲之間。

羅林田 Laurentian 【山脈名】

自俄羅斯西北之拉伯蘭。延袤至北冰洋。長三五〇里。其高四〇〇尺。

羅星塔 【島名】

在福建閩侯縣東南五十里之閩江口。爲羅星山。其上有塔。因以名之。舊有廟宇。燬於庚申馬尾之役。地勢兀立江中。爲閩侯鐵鑪。當閩江下流。爲遠近奔流之砥柱。今爲海船寄碇之

所。
羅浮司 【鎮名】

舊屬廣東省韶州。今屬廣東省興寧縣。距縣城七十里。四周多山。出產有米穀。

羅得浦 Rhodope 【山脈名】

布加利亞之火山脈。東自羅馬尼亞及土耳其出於巴爾幹。又轉於東方。其最高峯約七五〇〇呎。

羅森勞 Rosenlani 【冰河名】

在瑞士國西部。阿爾卑斯山冰河之一。頗有名。

羅塞塔 Rosetta 【都邑名】

在埃及之尼羅河口。三角洲左岸之一都市。在亞立山大港之東北四哩。為象形文字碑石發見之地。甚為著名。

羅蒙特 Lomond 【湖名】

蘇格蘭西南部之大湖。湖中多小島。樹木繁茂。東有彼羅蒙特山。高海面三千一百九十二呎。

羅巴得喀 Lopatka 【海角名】

為西伯利亞之堪察加半島南端之岬。與日本之占守島。成對峙之勢。

羅希斯脫 Rochester 【都邑名】

(甲)在英國倫敦東南二十九哩處。有美麗之寺院及著名之病院、養育院等。
(乙)在合衆國紐約州之都會。有大學、神學校等。

羅希福得 Rochefort 【港名】

在法國西北部。面比斯開灣之海港。有極大之海軍兵廠。病院及軍港附屬之。商業盛大。以造船業為主。

羅馬尼亞 Roumania 【國名】

為歐洲巴爾幹半島諸國之一。舊為土耳其領土。一八五九年。宣布獨立。迨一八八一年。由俄國進稱王國。一九九六年大戰役中。因助協約。加入戰團。國勢幾瀕於危。幸協約國勝利。乃得轉危為安。戰後乃大增領土。東取比薩拉比亞於俄。西取達郎西里瓦尼亞於匈。較戰前之面積。幾增至一倍以上。

羅特林柔 Rodermer 【島名】

印度洋之火山島。始為法蘭西殖民地。今為英領。面積四二方哩。以農為生業。氣候溫良。惟時有颶風之虞。

羅斯多克 Rosdok 【港名】

德意志北部之商業要港。距波羅的海七哩。輸出品穀物、毛皮、及麻為大宗。製冰業為毛織物及石鹼。建築物有大學及大公之宮殿等。

羅斯培慶 Rosbach 【都邑名】

德國薩克遜(Saxony)之一邑。一七五七年。法奧聯軍為普王所破之古戰場。

羅德西亞 Rhodesia 【地方名】

一稱英領中非洲。在英領南非洲聯邦之脫蘭斯達。貝專納蘭之北。以至坦喀尼加湖南端之廣大地域。全地分南北二部。為英南非洲公司所探獲。故為公司直轄地。富於金礦及石炭。高地尤適於畜牧。

羅撒利阿 Rosario 【都邑名】

在阿根廷國首都西北鐵路九十哩（河道三百三十哩）。爲鐵道中心地。阿根廷國之第二都會。且爲鄰州產物之集散市場。有良好河港。南混活潑。工業頗盛。

羅倫索馬爾基斯 Lounenoo.

Marques 【海港名】

爲葡領東非洲南部重要之港。位於德拉果 (Delagoa) 灣。脫蘭斯堡鐵道。

起點於此。貿易之盛。甲於全部。

稱多 【土司地名】

爲青海住牧土司四十族之一（即唐古特族）。此族爲往古羌氏諸西戎之一族。即時服屬於蒙古。清屬西寧辦事大臣管轄。嗣因自相兼併。僅存二十五族。民國改屬甘肅寧海鎮守使。

霧島 【山脈名】

在日本九州島之南部。起自澎湖列島。經臺灣神戶諸島而入九州。分東西二半。爲日本火山脈之一。東霧島一名高千穗峯。噴火口周圍約二十千米。間

歇噴橋。頗爲危險。西霧島一名登國橋。有圓形噴火口。周圍三千米。深二十七米。

關山 【鎮名】

在陝西省臨潼縣。界連蒲城。富平。渭南三縣。據地遼闊。現設縣佐於此。

關中

【地名】即今陝西省。東起函谷。南抵武關。西至散關。北接蕭關。居四塞之地。故名。【道名】屬陝西省。原名陝中道。今改置。治長安縣。共轄四十三縣。長安。咸陽。興平。臨潼。高陵。鄠縣。藍田。涇陽。三原。整屋。渭南。富平。醴泉。同官。瑤

縣。大荔。朝邑。郃陽。澄城。白水。韓城。華陰。潼關。華縣。商縣。蒲城。推南。柞水。鳳翔。岐山。寶雞。扶風。郿縣。麟遊。汧陽。隴縣。郿縣。擗邑。淳化。長武。乾縣。武功。永壽。

關東

【省名】即東三省（奉天。吉林。黑龍江）之總稱。因其俱位於山海關以東。故名。【地方名】日本自繼俄租借旅順大連後。所有遼東半島之南滿鐵路普蘭店以南之地域。日人擅名之曰關東州。劃爲中立地帶。並設關東總督於此。

關索 【鎮名】

在貴州省安順縣西南。高粱峯噴。形勢絕險。上有清康熙帝題對南鎮編四字。

關溝 【地方名】

自居庸關南口至滹龍橋間。兩山夾峙如陸港。長約四十五里。統名關溝。京綏鐵路。於此中連設三小站。曰東關。曰居庸關。曰三堡。三站聯絡呼應。專司交錯上下列車。

關嶺 【縣名】

土名募役司。屬貴州省貴西道。舊稱永寧。今更名。城東北有關索嶺。故名。在貞豐之北百十里。無城隍。本

地之產物。以皮類為最。穀類次之。
蔬菜不甚發達。

鵬窩椏子 【地名】

在奉天撫松縣境。其地位於松花江上
游。今江底發見白金幣。鑽石甚富。

鵬馬口 【鎮名】

屬湖北省漢川縣。位於漢水之南岸。
設有郵局。當漢陽至潛江之要道。

鵬嶺 【土司地名】

屬雲南省西屬越嶲。

鵬嶺 【山名】

為騎田嶺之支脈。一名支嶺。在廣東
乳源縣西南七里。壁立峭拔。夏月常
寒。

鵬哈地 【鎮名】

在雲南省文山縣(開化)之西南境。今
通廣鐵路。南距老街約四十六里。

鵬普村 【土司地名】

屬雲南省西屬越嶲。

二十畫

寶山

【縣名】舊屬江蘇省太倉州。今屬江蘇省滬海道。縣南有吳淞口。在上海東北四十五里。由黃浦江及滬甯鐵路。與上海交通甚便。物產有棉花、土布等。【山名】在江蘇嘉定縣東南八十里。明時築此以建烽火。周六百丈。高三十丈。為海運表識。

寶安

【縣名】舊稱新安。屬廣東省廣州府。民國初，更名。屬廣東省粵海道。在番禺（廣州）之東南。距海岸約五里。有汽船可往來沿海各地。城為橢圓形。房屋構造堅固。以防大風。住民除漁業外。不南洋謀生者甚多。

寶坻

【縣名】舊屬直隸順天府。今屬冀北區域。位於滄縣之南。地勢低窪。惟近城一帶較高。龍邱河繞城東南而流。東南近

百村。春間亢旱。掘井無泉。夏秋雨行。積水難洩。然因途毀歲。耕一餘三。縣境貧民採理菱菜。就京、津、熱、綏、秦、吉一帶甚多。

寶昌

【設治局名】民國新置。屬察哈爾特別區域興和道。原為招撫面議。近則舉關日多。人口亦漸臻稠密。

寶慶

【縣名】舊名邵陽。為寶慶府附郭首縣。民國二年。裁府留縣。並以府名為名。屬湖南省湘江濱。地勢西方平野。南方稍高。縣城位於資江沿岸。夏季水漲時。大帆船直抵縣城。冬季水落。僅能航行小舟。為資江流域之中心市場。市況活潑。教育發達。物產有煤、麥、豆、木材等。

寶應

【縣名】舊屬江蘇揚州府。今屬江蘇淮海道。位運河之東岸。在高郵之北百二十里。住民以農業為主。而農產

物中以米為最多。商業不甚發達。

寶雞

【縣名】在寶應縣西。與洪澤湖相通。舊屬陝西鳳翔府。今屬陝西關中道。在鳳翔西南九十里。瀕渭水之北岸。當入川之大道上。南界鳳縣。據大山之麓。為南北水流分界處。縣之西南。為益門鎮。大散關、煎茶坪（和尚原）。為控馭川蜀之地。

寶豐

【縣名】舊屬河南省汝州。今屬河南省河洛道。縣境東北有汝水。與鄭縣相接。西南有魯山。與魯山縣相連。陸路北通臨汝。南達華縣。

寶店

【鎮名】在京兆區域長蘆縣之南。設有郵局。京漢鐵路在其東經過之。市況尚盛。

蘇丹

【地方名】非洲蘇丹之稱。為阿拉伯語。或稱勃拉特愛斯蘇丹 (Brahma Soudan)。即黑人國之義。其境域西自大西洋岸。

南瀕裏內亞灣。北連撒哈拉沙漠。東達尼羅河。及阿比西尼亞。面積頗為廣大。分爲東部蘇丹、中部蘇丹、及西部蘇丹。

蘇州【舊府名】

舊爲江蘇省治。民國廢。今爲吳縣治。清光緒二十一年。中日馬關條約。開爲商埠。日租界在城北青陽地。詳吳縣條。

蘇克 Zue【都邑名】

瑞士中央之都邑。諸工業發達。丘陵甚多。東南適於牧畜。西北有耕地及果樹園。東北有同名之湖。

蘇物 Zava【島名】

在太平洋南部菲吉(Fiji)羣島中。此爲最大。

蘇拉 Sula【都邑名】

爲亞非利加東部海岸之一都邑。在阿比西尼亞附近。商業繁盛。一八八三年。爲英所領。

蘇門【山名】

太行山之支脈。在河南輝縣西北七里。一名蘇嶺。上有百門泉出焉。故又名百門山。

蘇勒【河名】

即布隆吉爾河上源。源發甘肅西南之祁連山脈。北流過苦峪城東。又北合昌馬河。是爲蘇勒河。詳布隆吉爾河條。

蘇常【道名】

原江蘇蘇松太道。常鎮通海道轄境。民國改置。治吳縣。共轄十二縣。吳縣、常熟、崑山、吳江、武進、無錫、宜興、江陰、靖江、南通、如皋、泰興。

蘇祿 Sulu

羣島名。散布於婆羅洲之東北至菲律賓羣島間之列島。明人呼爲蘇祿。當時爲貿易航路之要衝。昔爲西班牙領。今屬美國。①【海名】在菲律賓羣島之西南。蘇祿羣島、婆羅洲之東北。

蘇尼特

部族名。在察哈爾西北境。爲錫林

郭勒盟之一。凡分左右翼二旗。①【湖名】在蘇尼特右翼旗之西南十八里。周約三里。附近多鹽湖。

蘇必略 Superior【湖名】

位北美東部。面積約三萬一千四百方哩。深千呎。爲世界最大淡水湖。北美有名五湖之一。湖水東注爲密西安、休倫二湖。

蘇伊士 Suez

①【地缺名】介地中海紅海之間。爲亞非兩大洲之聯絡點。②【運河名】一作蘇彝士。橫貫蘇伊士地峽。長八十餘哩。貫通地中海與紅海。爲法人李西滿所開鑿。自一八五九年。至一八六九年告竣。歐亞之航程。爲之大縮。一九二〇年。通過之船隻。凡四千三百餘艘。今主權操於英人之手。③【都邑名】爲埃及東北部之都會。在開伊羅東鐵路七五哩。位於蘇伊士灣及運河之南端。昔爲荒蕪之地。自運河告成。遂爲重大之商業地。英人設船

康於此。

蘇克里 *Sucre* 【都會名】

爲南美玻利維亞之首都。位於中央之高地。高出海面二七九九米。市街清潔。設有政廳。惟市況迥遜拉巴斯。

蘇里曼 *Suliman* 【山脈名】

一、在薩利曼山。爲自亞洲南來兩高原南行之大幹。約互於英領印度之西北。與阿富汗俾路支之境界。

蘇拉特 *Surat* 【都邑名】

爲印度西部之都市。臨孟買灣。產棉及穀物等。本爲印度商業之中心點。十八世紀。英人逼東印度社會於孟買。故此地商業遂衰。

蘇亞金 *Soekhin* 【港名】

在非洲東北部。位於努比亞海岸一崖島上之良港。東臨紅海。商業盛大。輸出金、銀、象牙、橡皮、及獸皮。阿非利加隊商。往喀土穆等處之出發點。埃及所領。

蘇科多 *Tokoto* 【國名】

位於非洲乍得湖、尼日爾河之間。爲黑人國。受英吉利之保護。地味肥沃。便於灌溉。產穀類、粟、棉花、蜂蜜等。

蘇格蘭 *Scotland* 【地方名】

爲英國大不列顛島三部之一。居大不列顛北部。地屬高原。有格蘭扁山。住民爲凱爾脫種。昔爲獨立王國。自十六世紀後。始與英格蘭合併。

蘇特文 *Sutelas* 【山脈名】

一作蘇特得。在今捷克新共和國東北境。與德意志之上西里西亞相接。山脈綿亙。自西北而東南。爲德捷二國之天然境界。

蘇爾芬 【土司地名】

爲青海住牧土司四十族之一（即唐古特族）。此族爲往古羌氏諸西戎之一派。明時服屬於蒙古。清屬西寧辦事大臣管轄。民國改屬甘邊寧海鎮守使。今僅存二十五族。

蘇德芬 *Sudphen* 【港名】

在荷蘭東部。製造業發達。文航海便利。

蘇黎支 *Yarich*

【湖名】在歐洲瑞士國北境。水泉清潔。爲瑞士名勝之一。【都會名】瀕蘇黎支湖畔。推爲瑞士國工業中心。文學淵藪。

蘇魯克 【土司地名】

爲青海住牧土司四十族之一。詳蘇爾芬條。

蘇士達爾 *Susdal* 【都邑名】

俄羅斯之一都會。在莫斯科東北一五哩。

蘇拉巴雅 *Surabaya* 【港名】

華僑稱爲泗水。在南洋羣島爪哇島上。爲荷領東印度艦隊根據地。又爲全島第一商埠。參閱泗水條。

蘇門答拉 *Sumatra* 【島名】

爲南洋羣島大巽他羣島之一。南洋第二、世界第五大島也。狀如海參。西曆一五九八年以來。爲荷蘭佔領。

蘇脫烈及 Gatal 【河名】

印度本若州之河。發源於西藏。橫於希里拉雅山之峻路。灣向西南。流入本若之東境。合印度河。全長二〇〇哩。

蘇里特耳馬 Sutilma 【山名】

在瑞興滿威北境。為基阿遜山脈之高峰。高六三四二呎。

蘇拉加爾塔 Surakarta 【都邑名】

在荷領爪哇島之中部。位蘇拉巴雅之西南。為爪哇之第三都會。島之酋長居之。荷蘭築城於其側。

蘇斯圭哈那 Susquehanna 【河名】

美國之河。從沙樓湖 (Senjlar Lake) 流出之北支與從亞利吉安山 (Alleghany) 起之西支而成。流注水盆。全長五百五十哩。

蘇喀斯拍士 Zagspize 【山峰名】

在上巴城略州與的羅爾州之間。阿爾卑斯山脈中之最高峰。跨於德意志之地。高二九六四呎。頗呈壯觀。

蘆山 【縣名】

舊屬四川雅州府。今屬四川建昌道。縣屬多山地。陸路西通天全。南達雅安。縣東七里有蘆山。以產茶著名。

蘆苞 【鎮名】

屬廣東三水縣。在縣之北境。位於北江之東岸。設有郵局。市況頗盛。

蘆寮 【鎮名】

在直隸寧河縣。地濱大河。向為鹽糧聚集之區。關東之糧食貨物。在鐵路未通以前。亦皆由水運至此。分往京保各處。稱為京南名鎮。今為京奉鐵路之所經。

蘆林潭 【鎮名】

在湖南湘陰縣西。當湘江入湖之口。上下汽輪。必取道於此。貿易頗盛。

蘆洪司 【鎮名】

在湖南東安。寶慶兩縣之要衝。陸路

距東安百餘里。距寶慶百六十里之地。市街跨蘆洪水兩岸。物產以油紙、竹為大宗。麥豆等次之。

蘆溝橋 【鎮名】

為京兆宛平縣治所在。清時又稱拱極城。其地有石橋。為金時所建。頗偉麗。長六十餘丈。環有十一孔。跨蘆溝河上。故名。今京綽鐵路。復築鐵橋於石橋之右。路線自鐵橋過河。西南行至長辛店站。鐵橋南端。乃豐臺岔道接軌處。即京漢與京奉京綽兩路通行接軌之地。

蘆水 【縣名】

舊屬湖北黃州府。今屬湖北江漢道。在黃岡(黃州)之東。東北與安徽省英山接界。位滂水之北岸。又近長江。故水路便利。為附近商業之中心地。附近產棉、麻及藥材等。就中藥材以蕲艾為貴。

蘆春 【縣名】

舊稱蘆州。屬湖北黃州府。今改置。

屬湖北江漢道。在廣濟之西。城當長江右岸。爲江防要地。設有電報局。郵務局等。

贛州 【河名】

又名飲馬河。即克魯倫河。詳克魯倫河條。

贛漢 【縣名】

土名滿洲里。屬黑龍江省龍江道。清季設滿洲府於此。奉改今名。民國裁府改縣。地當中東鐵路入贛之首站。頗形衝要。清光緒三十一年中日北京協約。開爲商埠。與海拉爾同時開放。自鐵路建設。遂成爲一大都會。有中俄兩國所設之稅關。其實易以查產爲大宗。

嚴州 【舊府名】

即今浙江省建德縣。詳建德條。

嚴島

此島名日本安藝佐伯郡之屬島。廣島灣之西南。風光明輝。沿岸多奇勝。爲鎮名嚴島之北岸。有嚴島神社。

並有定期汽船。以便交通。

嚴關 【關隘名】

在廣西興安縣西南。兩山壁立。中爲通溝。置關其間。勢極險峻。爲楚粵之咽喉。

嚴東關 【鎮名】

在浙江建德縣城東五里。濱東陽江沿岸。商業頗形發達。水產有嚴子陵魚。爲其特產。

騰越

【地名】屬雲南省。治騰衝縣。轄縣二十有九。騰衝、保山、永平、鎮康、龍陵、大理、雲南、洱源、鳳城、鄧川、賓川、雲龍、彌渡、麗江、蘭坪、鶴慶、劍川、維西、中甸、蒙化、漾濞、順寧、等。道已於民國十年裁撤。【商埠名】即今雲南騰衝縣地。清光緒二十三年英葡條約。於光緒二十七年。開爲商埠。與緬甸通商甚盛。貿易額約二百五十萬兩以上。輸出品

自四川之生絲。蒙化之石膏外。有玉蓉、棉花、綢緞、蜜、糖、金葉紙、鐵器等。

騰衝 【縣名】

舊爲騰越廳。今改縣。並更名。會屬雲南騰越道治。地據龍川江上游南岸。富滇稱通衢。爲滇省西邊之要地。

騰格里 【湖名】

一稱騰格里池(或海)。在西藏拉薩西北二百二十餘里。形橢圓。周可千里。爲西藏第一巨澤。水味鹽。騰格里譯言天也。以其水色如天青。故名。

騰發堡 【鎮名】

屬奉天海城縣。在縣之北。沿渾河東岸。設有郵局。

醴泉

【縣名】舊屬陝西西安府。今屬陝西關中道。在西安之西北。爲自潼關至甘肅之大道。城西大照鎮。爲晉周孝侯殉節處。立石尙存。【舊縣名】舊屬奉天洮南府之醴泉縣。今改爲突泉。

醴陵 【縣名】

屬湖南長沙府。民國初，屬湖南湘江道。今株萍鐵路（舊稱萍醴鐵路）通過之。以出產瓷器著名。礦產有磁土、硅砂頗富。爲製瓷之原料。

●【山名】在河南省靈寶縣西南七十里。爲秦嶺分支。其坂有十二曲。將去後漢。故名。近路險阨。自古爲控守處。

●【關名】在嶺南山。古爲洛陽四關之一。

瀟水 【河名】

即古巨洋水。發源山東沂山。北流經臨沂縣城東。至益都縣東北。折東北流。經濰光縣東。會大小丹水。又東北入海曰瀟河。

瀟水

●【縣名】舊爲鎮邊廳治。屬雲南省。民國初，改縣。並更名，屬雲南省普洱道。縣境東臨瀟江。西瀝怒山山脈。

脈。西南界緬甸。北通稱寧。東渡瀟江。以通寧耳（普洱）。●【江名】發源川邊昌都縣西北。初名那穆楚河。又曰奈木多河。東流入滇省。經舊臘越蒙自二道。流入緬甸，暹羅，安南間。稱湄公河。注入南海。其流域所經。兩岸皆爲絕壁。高達二千以至三千尺。河橋難渡。然多險灘。航運不便。

瀟水 【水名】

即瀟水。一名魯水。源出湖南省江華縣南。曲折北流。至零陵縣南合灤湖之水。注入湘江。爲三湘之一。

灤湖 【縣名】

舊潯州。屬陝西省西安府。今改縣。屬陝西省關中道。在長安北百六十里。北部山地。至此漸平。南瀕渭水平原。街路整齊。商廬密集。市況活潑。爲三原以北之一繁榮商場。就中綢緞洋貨商品最夥。附近爲平原。交通便利。

鄧縣 【縣名】

屬湖南衡州府。民國初，屬湖南衡陽道。在茶陵縣之南。東與江西省相接。物產有果、茶等。

齊布特 【都邑名】

位南美洲阿根廷國東南境。臨蘇布特（Quibut H）河口。東北接聖約塞半島。

鐘山 【山名】

在江西分宜縣東十里。下歐秀江（即宜春江）。有巨石降江如峽。亦名鐘山峽。峽長九十餘里。與新喻縣接界。

嚮子口 【港名】

在江西鄱陽湖口。湖形如葫蘆。中爲細腰。當南廡縣之東。形尤狹隘。故名。

鹹海 【湖名】

或譯阿拉爾海。在中亞細亞中部。狀如雞蛋。水淺多魚。阿母、錫爾兩河之水注入焉。

獻縣 【縣名】

舊屬直隸河間府。今屬直隸津海道。

在河間之南。位子牙河之東。漢時爲河間獻王舊都。城東十里。有獻王陵。陵上有祠。故名。

攔車 【鎮名】

在山西省晉城縣南六十里。地方遼闊。商務繁盛。爲由豫入晉要道。現設縣佐於此。

黨家莊 【鎮名】

在山東省歷城縣(濟南)之南。屬長清縣轄境。距濟南車站二十五里。交通頗盛。

葵山堡 【鎮名】

在直隸口北道懷來縣之西南。地處邊境。環堵皆山。現設有縣佐。

二十一畫

鶴山【縣名】

舊屬廣東肇慶府。民國初，屬廣東粵海道。縣城北達高明，東南接新會。西南界開平。西北多山地。物產以茶葉著名。有鮮花香茶。為其特產。

鶴峯【縣名】

舊為臨洺。民國初元改縣。屬湖北省荊南道。民國十一年，改屬施鶴道。此地古為苗誤。自改土歸流後，已歸阿化。惟山深菁密，交通維艱。

鶴巢【鎮名】

屬廣東省潮安縣(瀾州)。在彭墟市之北。今通潮汕鐵路。

鶴慶【縣名】

舊瀾州。屬雲南麗江府。民國初，改縣。屬雲南騰越道。縣城東臨金沙江。有支流嶺共江。貫流於中部。西界瀾川。南連瀾川。北接麗江。

鶴鳴山【山名】

鶴治米拉 Gaugandha 【郡邑名】

四川省崇慶縣之西北。為漢時道士張陵修煉之所。

鶴利薩喀 Gaurisankar 【山名】

在底格里河(即印度)之左岸。昔亞歷山大王曾破波斯軍於此。為喜馬拉雅山脈中之高峯。高達二萬三千餘呎。亞於埃佛勒斯脫峯。推世界之高山。

瀧口

①山名即離堆山。在四川瀧縣西北二十六里。漢代文穿瀧江瀧溉平陸處。亦曰金瀧口。②【鎮名】在江蘇連水縣東北。與灌雲縣分界。舊時開挑源黃河屬新河。至於瀧口。長三百里。

瀧雲【縣名】

原為江蘇海州轄境。今析置。屬江蘇省徐海道。縣治位於運鹽河左岸。陸路北接東海縣(海州)。西南通至沈陽。南由運鹽河。可達連水(安東)。東接

瀧陽【縣名】

舊屬廣西桂林府。今屬廣西桂林道。縣城瀧湘水支流瀧江之左岸。故名。縣之東境。有都羅嶺與湖南省接界。西以寶頂山與興安相連。北由瀧江可通至全縣。南則陸路通至恭城。

瀧縣【縣名】

舊屬四川成都府。今屬四川西川道。在省垣西北一百二十五里。縣城瀧岷江之畔。而扼西北山地。及東南平原之關鍵。地勢出海面二千四百九十英尺。高於成都八百英尺。當川邊交通之要衝。與番人貿易甚盛。

瀧口【鎮名】

屬湖北黃陂縣。為滌水入江處。故名。古為南北朝戰爭之地。今通京漢鐵路。

瀧山

①山名。在山東臨沂縣南。臨沂縣舊稱瀧山縣。以此。②道名。民國設。

屬甘肅省。治皋蘭縣。並爲甘肅省治。轄十五縣。皋蘭、狄道、紅水、導河、寧定、洮沙、靖遠、榆中、渭源、定西、臨西、臨潭、會寧、岷縣、漳縣。

【舊縣名】原屬山東沂州府之蘭山縣。今改爲臨沂縣。

蘭西【縣名】

舊屬黑龍江省呼蘭府。今屬黑龍江省綏化道。縣治位於松花江支流呼蘭河之西。故名。地勢平坦。可資耕植。

縣城北接齊南。東連綏化。南界呼蘭。西連肇東。

蘭伊【鐵路名】

自甘肅省會至新疆綏定。初擬自辦。有合併於隴海路綫之說。尙未開工。

蘭州【舊府名】

屬甘肅省。舊爲甘肅省治。民國廢。今隸蘭縣即其舊治。

蘭坪【縣名】

舊屬雲南麗江縣轄地。民國初。析置爲縣。屬雲南騰越道。城內瀾滄江與

怒江。縱貫於其間。瀾滄江支流。更環繞於左右。怒江一帶。則香夷雜處。

控馭匪易。縣境東接麗江。西界緬甸。北連維西。南連雲龍。物產以并

蘭亭【地名】

在浙江紹興縣西南二十七里。有蘭渚。渚有亭。爲晉時名人修禊之所。今爲

越中名勝之一。

蘭封【縣名】

清以蘭陽併封二縣併設。故名。在河南開封府。今屬河南開封道。在開

封之東。隴海鐵路在城南一里半通過之。交通便利。物產之主要者有鹽。

落花生、黃豆、麻、大麥、小麥、杞柳等。就中製鹽業甚盛。至杞柳生於

砂地。其枝爲製繩及帽子之用。

蘭谿

【縣名】舊屬浙江金華府。今屬浙江金華道。地當浙江上游。控港與衢港之

會合處。號稱蘭谿。故名。交通便利。

商業繁盛。物產有米、油類、楊梅等。爲浙江上流之一大市場。

【水名】爲浙江上流衢縣三港會合之總稱。發源

源出東陽縣之東。亦名東陽江。衢港

源出衢縣之西。亦名信安江。二水至

蘭谿縣城西南合流。北流至建德縣。與新安江合。又東北流爲浙江。

蘭秀山【島名】

在舟山之北。蘭山秀山本係一島。二島間甚淺。土人築堤捍水。遂連二島

爲一。故名蘭秀山。南北長約四海里。闊約二海里半。居民一千七百餘戶。

蘭喀的 Langkat【地方名】

在蘇門答拉島北東部之一州。而爲一大沖積層平原。聆耳東北全部。而於

麻刺甲海峽。出產物以黑胡椒爲大宗。每年輸出之額。有二三百萬餘磅之巨

云。

蘭尼米德 Lannymede【地名】

在英國太晤士河之南岸。

蘭加設爾 Lancashire【地方名】

英格蘭西北都之一州。石炭、鐵等產
生豐富。工業繁盛。製出棉、羊毛類、
綢緞、靴類、絨服。

蘭加斯特 Lancaster【都邑名】

(甲)在美國東部。賓夕爾瓦尼亞州之
首邑。距費爾特賓西六二哩。為製
造業及商業之中心。(乙)英國曼徹斯
特之西北五〇哩。蘭加斯特州之首邑。
屬阿爾什港。風景絕佳。

蘭西斯敦 Llaneston【都邑名】

在澳洲東南部之塔斯馬尼亞島之東北
。跨他馬爾河。交通便利。五百噸以
上之船舶。能至此地。羊毛及各種織
物貿易皆盛。為本島第二都會。且因
地近澳洲大陸。商業發達。頗有凌駕
哈巴特(島之首府)之概。

鐵門

●【鐵名】在河南新安縣西境。古稱鉄
門。今通開海鐵路。車站在鎮之東南
一里許。●【關隘名】在俄領土耳其新
坦之邊界兩千東北。為至錫爾達利亞

之要道。巖峰屹峙。鐵色蒼然。天然
雄關。唐西域記稱為鐵門山。玄奘求
經印度。曾過此地。巖壁上備有阿剌
伯文字。俄國中亞鐵路告成。亦刻有
當匈牙利之東南部。係開鑿多廣河而
成。通過汽船。千五百三十一隻。運
搬貨物。二十八萬七千八百餘噸。交
通頗形便利。自世界大戰後。已劃於
羅馬尼亞。

鐵廠【地名】

在奉天通化縣東北六十里。地產煤礦。
初由中國自辦。民國四年。改為中日
合辦。

鐵嶺【縣名】

明為鐵嶺衛。清置縣。屬盛京奉天府。
今屬奉天遼瀋道。清光緒三十一年。
中日協約。開為商埠。南滿鐵路通過
之。為交通貿易之要地。有師範學校。
榨油、釀酒、器具、機器等工業頗盛。
附近多產鐵。故製鐵業甚盛。金石炭

等鐵亦不少。商業則大豆雜穀等。皆
以此為集散場。

鐵驪【縣名】

一名鐵山包。初隸黑龍江慶城縣。開放
山荒。以距縣甚遠。山道復雜。匪類出
沒無常。於民國四年。先立設治局。
暫備辦。以興地利。嗣升為縣。人
煙日盛。民國九年。直隸災民之出山
海關者。多歸焉。

鐵路耳 Fehor【火山名】

在南極地方。近年發見之火山。

鐵嶺河【鎮名】

屬吉林寧安縣。在縣之東。設有電報
局、郵務局等。

鐵府衣勾 Tierradel Fuego【島
名】

譯言火地之義。為南美洲南端之大島。
隔麥哲倫海峽。在南極洋中。

鏡平【縣名】

屬廣東潮州府。民國初。屬廣東潮
循道。縣城瀾黃岡溪之左岸。水南流

注於海。東接接編建省。北連大埔。西鄰豐順及潮安。南臨南海。港口則拓林諸島羅列。有海船往來。

饒州【舊府名】

隋屬饒州地。明清置府。今廢。其舊治。即今江西省鄱陽縣。詳鄱陽條。

饒河【縣名】

清季置縣。屬吉林依蘭府。今屬依蘭道。土名狹力河。縣城濶狹力河入烏蘇里江之會口。上下交通便利。阻山帶河。與綏遠繞林。互為犄角。土地肥沃。借濶江人民。但救黑斤人漁魚慣習。而不事農墾。西接齊勒欲最大林區。在七里黑河側。亦兼同榛莽。

饒陽【縣名】

舊屬直隸省深州。今屬直隸省保定道。在深縣(深州)之東北。東北瀕滹沱河畔。有燕薈亭故蹟。相傳燕薈通光武豆粥之處。若采之沿石路踐通過之。

爛泥尾 Cape Canino (Cannibolia)【海角名】

一稱東埔燕岬。突出於交趾支那之西南。

爛泥波【鎮名】

在江蘇上海縣之東。瀕黃浦江。市況尙盛。

鄆都【縣名】

舊屬四川省忠州。今屬四川省東川道。在忠縣之南。涪陵之東北。位長江之左岸。有豐都觀。爲道教有名之寺院。

霸縣【縣名】

舊爲州。屬直隸順天府。今改縣。屬京兆區域。爲本區最南之邑。北距北京二百里。地勢全境平坦。沿大清與中亭兩河之間。土質膏腴。兩河當夏秋水盛時。可行小汽輪。物產有大麥、高粱、玉蜀黍等。縣署之前有霸臺。爲宋楊延昭所建。今僅存一遺樓。縣名實起於此。

蠡縣【縣名】

舊屬直隸保定府。今屬直隸保定道。縣城有滹沱河自西南入境。橫流於東

北。水利頗盛。陸路北通高陽。西南達博野。東南至肅寧。

巍山【鎮名】

在浙江東陽縣北五十里。前倚巍山。故名。人煙稠密。貿易繁盛。附近通東陽港。交通頗便。

二十二畫

龕山

●(山名)在浙江省杭州灣。與豬山對峙。爲錢塘江門戶。兩山相距僅十五里。故潮經其間。激而爲濤。今江由豬山之北入海。龕諸岡及龕山南二水道已涸。●(鎮名)在浙江蕭山縣東北五十里。商業殷盛。以絲繭、棉花爲大宗。

龕徑

【舊地名】即今川邊特別區域德格縣治舊名。

龕灘

【鎮名】在四川酉陽縣西北九十里。位於唐崖河與烏江會口之北。市街北倚山谷。南通貴州省界。爲川鹽運入貴州換船之地。或由陸路經酉陽以運往湖北。是以鹽船輻輳。當鹽商來往之衝。

鑑水

【縣名】舊爲貴州省仁懷縣轄地。民國四年析置。屬貴州黔中道。在仁懷之北。沿

赤水河支流鑄水之北岸。北與四川省接界。地勢頗高。

灘江

【水名】即廣西省桂江之別名。一名灘湖。因與湘江同源。故名。詳灘湖條。

灘湖

【水名】即灘水。爲湘江之上源。與廣西桂江同源。出興安縣南之陽朔山。初名鑿江。北流入湖南境。至零陵縣南。會瀘水。合流注入湘江。爲三湘之一。麥開桂江條。

歡喜嶺

【地名】即今吉林省五常縣治土名。

歡墩埠

【鎮名】屬江蘇鹽城縣。距海州西北九十里之所。與山東省接界。市街周圍。環以土壁。農產有豆、高粱、小麥等。製造豆油及豆餅。

鑑非南得斯

【島名】Juan Fernandez。南美洲智利之西。一小島也。

二十三畫

饒城

【縣名】

舊屬直隸正定府。今屬直隸保定道。地勢平坦而卑。夏秋間屢有水患。農產以棉花爲大宗。穀菽亦多。陸路北通正定。南達趙縣。西南通至元氏。

樂村

【鎮名】

一作藍村。在山東省膠縣東北。通膠濟鐵路。

蕪州

【舊府名】

即今四川省遂寧縣。詳奉節條。

羅北

【縣名】

屬黑龍江省黑河道。舊稱羅北廳設治局。今改置。縣治源黑龍江岸。南倚托羅山。隔江與俄領地相望。與琿琿並爲江岸形勢所在。縣西北有觀音山金礦。隸屬漠河金廠。又太平溝金礦。開採亦甚。隸於觀音山金廠。

麟遊

【縣名】

舊屬陝西省鳳翔府。今屬陝西省關中

道。縣城瀕渭水支流武水上游之北岸。

四境多山地。陸路北接甘肅之靈臺。

西南達鳳翔。東南由武水通至武功。

巖木川

【水名】

在日本本州。發源於泊岳。北流匯諸水面入海。長共九十五哩。下流可航舟楫。

巖會

【鎮名】

在山西善陽縣東境。與懷子關接近。今通五太鐵路。

體基奴

【河名】

意大利北部之一河。水源發於撒岳得多山之南麓。南流過麥奇阿利湖。於巴比亞下四哩處。合波河。其間長二〇哩。

驛亭

【鎮名】

屬浙江省上虞縣。今通馮稅局鐵路。西距百官鎮。約九里。

二十四畫

鐘山【縣名】

原名清平。屬貴州都勻府。今更名。屬貴州黔中道。在都勻之北。西至貴定百二十餘里。住民大半從事農業。出產有米及玉蜀黍。商粟不甚發達。

鐘靈【縣名】

土名鐘靈屯。屬川邊特別區域。縣治瀨阿牙哈爾河西岸。在康定之北。

贛州【舊府名】

即今江西省贛縣。詳贛縣條。

贛江【水名】

合上源章貢二水而成。故名。為江西省中部之巨川。曲折北流。頗多灘險。自古有十八灘之名。其所受之支流。以贛江汀江錦江為最大。匯合而成鄱陽之巨澤。自上源至入湖。凡一千九百餘里。流域貫通南北。為販運材木之所必經。分詳章貢二水條。

贛南【道名】

民國置。屬江西省。道治贛縣。共轄十七縣。贛、零都、信豐、興國、會昌、安遠、尋鄖、龍南、定南、虔南、大庾、南康、上猶、崇義、寧都、瑞金、石城。

贛榆【縣名】

舊屬江蘇省海州。今屬江蘇省徐海道。在東海(海州)之北。縣南有青口。頗便泊船。商業繁盛。

贛縣【縣名】

舊為江西省贛州府附郭首縣。今裁府留縣。屬贛南道。漢為贛縣。南宋贛州地。縣城在章貢二水會流點。有師範學校。當海禁未開以前。為贛粵交通之要衝。貨物之運往贛來者甚盛。今雖非昔比。然仍不失為一繁盛之都會。

靈川【縣名】

舊屬廣西桂林府。今屬廣西桂林道。在桂林之北約五〇里。位桂江之左岸。附近西方一帶。地廣多田園。以地近

桂林。故物產多由船運至桂林。物產以竹、木材(樟樹最多)六洞茶為最。其他有米、花生、麻等。

靈山【縣名】

舊屬廣東省廉州府。民國初。屬廣東省欽廉道。縣城位於道之北部。欽江之上源。陸路北達廣西之橫縣。南至合浦(廉州)。東西境則多山地。

靈石【縣名】

舊屬山西澤州。今屬山西河東道。縣城瀕汾水之右岸。扼水陸之衝途。陸則北通介休。南達霍縣。將來為同成鐵路之所經。

靈江【水名】

即椒江之別稱。詳椒江條。

靈甸【鎮名】

屬江蘇崇明縣。在長江北口。隔江與崇明島相對。設有郵局。在川洪港與青龍港之間。有輪船往來頗便。

靈武【縣名】

清稱靈州。屬甘肅寧夏府。今改縣。

並更名。屬甘肅寧夏道。地爲府之靈武郡。安史之亂。肅宗曾位於此。北距寧夏一百十里。位黃河流域之沃野。溝渠四通八達。地質肥沃。爲附近一帶農產物之集散地。出產有米、麥、黃米、蕎麥、豌豆等。其他鹽、羊毛、羊皮等產出亦不少。

靈邱 【縣名】

舊屬山西大同府。今屬山西雁門道。在大同之東南。位唐河之北。北部多山。地勢頗高。縣東有趙武靈王之墓在焉。

靈新 Linz 【郡邑名】

在奧地利西北部。參廣河右岸。農業甚盛。鐵道四達。產毛織物、洋布、煙草等。亦軍事上之要地。

靈臺 【縣名】

舊屬甘肅涇州。今屬甘肅涇原道。位於本道之東南隅。城建於山上。縣署在其山麓。有涇河。自陝西醴縣五馬山發源。經縣城繞城南門外而東流

至陝西郿縣。注入涇水。農產有小麥、黍稷、高粱、豌豆。商業花布交易頗盛。民俗尙節儉武。

靈壽 【縣名】

舊屬直隸正定府。今屬直隸保定道。在正定之北。當漳滋二水間。附近爲平地。然向西北走山西。石磴層層。跋涉維艱。滋河自故道乾涸。奔瀉而來。激薄有聲。中多圓石。且甚光滑。比至邱陵地。甚適灌溉。城西趙王城。有武靈王廟。土人每於雨後。得銅刀古錢等物。

靈壁 【縣名】

舊屬安徽省鳳陽府。今屬安徽省淮泗道。位於安徽北部。在泗縣之西北七十里。城內有磬山。產磬石。爲皖省名產之一。禹貢所謂泗濱浮磬者是。縣東南有埭下。爲項羽被漢軍圍困之地。住民多從事農桑。物產有小麥、棉花生、黃豆等。

靈寶 【縣名】

舊屬河南陝州。今屬河南洛洛道。縣城瀕黃河南岸。東距陝縣(陝州)六十里。北面二十里與山西芮城接界。地勢東南負山。西隔宏農河對函谷關。城內及附近。土地平坦。森林繁茂。出產有棗、瓜、棉花、皮革等。設有郵務局、電報局、學校等。

鹽山 【縣名】

舊屬直隸天津府。今屬直隸津海道。爲齊無棣境。在津南三百六十里。當滄縣赴慶雲大道。大小車。輾轉往來頻繁。城南十餘里有宣惠河。東流注入南津河(北黃河)。附近農產物。均以此地爲交易市場。

鹽井 【縣名】

屬川邊特別區域。在寧靜縣之南。南與雲南省相接。縣治瀾瀾滄江東岸。地產鹽鐵礦。故名。

鹽池

【縣名】舊爲花馬池分州。明清均於此駐兵。屬甘肅寧夏府。今改置。屬

甘肅寧夏漢。鹽花馬湖。產鹽頗豐。
●【湖名】在山西解縣東三里。接安邑
縣界。其鹽不勞人力。自然凝結。盛
於夏秋。較於秦冬。鹽賦遂備。所資
甚大。亦曰鹽池。池分為六。有鹹淡
之異。

鹽河 【水名】

在江蘇省。自運河分支東出。曲盡東
涉。又折而東北。經東海縣東。入於
海。

鹽津 【縣名】

土名老鹽灘。舊屬雲南省大關廳轄地。
民國初。析黔。屬雲南省滇中道。設
右電報局及郵務局。

鹽亭 【縣名】

舊屬四川省潼川府。今屬四川省廣安
道。縣城位於清江支流之北岸。陸路
東連南部。南山沿江通至遂寧。

鹽城 【縣名】

舊屬江蘇省淮安府。今屬江蘇省淮揚
道。在東海之北百六十里。阜寧之南

百二十五里。臨運河之會合點。物產
以鹽為大宗。黍之產出亦多。為附近
各地之中心市場。帆船輻輳。市況繁
盛。

鹽源 【縣名】

舊屬四川省寧遠府。今屬四川建昌道。
縣治位於雅羅江支流鹽井河之上游。
西南城有白鹽井。西北有黑鹽井。產
鹽頗富。惟地處四川西南邊境。交通
不便。南與雲南省接界。

鹽興 【縣名】

原屬雲南省定遠廣通二縣轄境。民國
二年析置。屬雲南省滇中道。在廣通
之北九十里。前臨龍川。後繞輸山。
出產有穀、豆、稻、棉、葡萄、棉花等。
有黑鹽井。產鹽頗豐。故人民從事鹽
業者甚衆。

鹽邊 【縣名】

舊稱鹽。屬四川寧遠府。今改縣。屬
四川省建昌道。在鹽源縣之南。西與
雲南省相接。縣城多銅礦。並產鹽限

鹽池 【縣名】

●【湖名】在雲南楚雄府之白鹽井地方。民國
初。設縣。屬騰越道。在永北之南。
雲南之東北。北臨金沙江。產鹽甚盛。
商賈爭集。

鹽湖

●Salt Lake 【湖名】在美國烏台州北
部。長約七〇哩。闊約三〇哩。高出
海面四二〇〇呎。湖水透明。有鹽味。
●Salt Lake City 【城名】在美國西
境。烏台州之北部。位於鹽湖東南。
為人口九萬之都會。

衢州 【舊府名】

屬浙江。今設府。改為衢縣。即其舊
治。

衢港 【水名】

一稱衢江。亦曰信安江。當浙江之上
游。其上源有二。(一)金溪。發源開
化縣西之馬金墩。(二)文溪。發源江
山縣之仙霞嶺。東北流至衢縣西合流。

東北至蕭縣。合東陽港爲蘭谿。

衢縣 【縣名】

本浙江西安縣地。舊爲衢州府治。今改置。爲浙江金華道治。城瀕衢港石岸。頗形險固。交通便利。糖業亦盛。設有中學校、郵務局、電報局等。

廣遊 【山名】

在江蘇東海縣東北海中之一島。爲元時海船避風浪之處。與大陸相接處。其間爲廣遊門。然海內水淺。並非良港。

潮水 【河名】

原出陝西藍田縣東。西南流納藍水。折西北流納輞水。又西北經長安過灃橋。又西北與灃水會而北流。注於渭水。

龍山 【山名】

在湖南常德縣城北七十里。本名臥龍山。相傳昔有名僧悟道於此。

龍峯 【山名】

原名碧山。在廣東龍川縣。宋時建有菴山青院。

龍山衛 【鎮名】

在山東省即墨縣之東境。地瀕海濱。魚鹽頗富。

二十五畫

觀音 【山名】

(甲)原名秀佛山。在廣東省城之北。有建鎮之勢。地頗扼要。(乙)在黑龍江省蕪北縣西北。有著名之金剛。與漢河金鎮為一公司所開採。位於小興安嶺之東。佛恩亭山之北。清季曾擬於此設佛山府。(丙)在江蘇省。江都縣西北五里蜀岡上。與平山空相接近。上有古刹。參拜者甚衆。

觀城 【縣名】

舊屬山東曹州府。今屬山東東臨道。在觀城之西南。濮縣之北。西與直隸接壤。地勢平原。

觀音寺 【鎮名】

在陝西省略陽縣。崇山峻嶺。頗形險要。現設縣佐於此。

觀音堂 【鎮名】

在河南省瀋陽縣西四十五里。為豫西之巨鎮。茲有觀音廟。甚宏敞。地因

以名。自昔已稱繁盛。臨海路通車後。商業更形發達。

觀音崎 【岬名】

日本相模三浦郡之東端。為東京灣之咽喉。設有砲臺及燈塔等。

觀海衛 【鎮名】

在浙江慈谿縣西北六十里。前代置防海戍所於此。

灣村 【土弁地名】

屬雲南省舊騰越道。

灣甸 【土州名】

屬雲南舊騰越道。為土官景氏世襲。

灣塘 【鎮名】

在雲南文山縣(開化)西南。通滇越鐵路。路。

蠻允 【鎮名】

在雲南省騰衝縣西南。當滇緬交通之衝。清光緒二十年中英條約開為商埠。

蠻耗 【鎮名】

至二十三年乃以騰衝代之。在雲南省蒙自縣西南。元江之濱。清

光緒十三年中法條約。開為商埠。至二十一年乃以河口代之。

蠻山 【山名】

在山東淄川縣東南十七里。淄川煤礦出產於此。頗為盛旺。平均每年產額達四十萬噸以上。昔為德人所創設。繼為日據。自華盛頓會議後。歸中日合辦。

蠻河 【水名】

在奉天東南境。為鴨綠江之支流。中日之役。日軍奮勇。徒涉此河。及日俄之役。此河畔日軍多所死傷云。

籃子 【山名】

在浙江錢塘江入海口門中。故口門稱為籃子門(籃)。山之東與海鹽之白塔山遙接。形勢險要。實為江口鎖鑰。

二十六畫

灤平

【縣名】

舊屬直隸省承德府。今屬熱河特別區域熱河道。縣城瀕灤河之西岸。灤河上流。水勢峻急。至此始平流。便於航行。故名。運貨之船。當夏秋間。往來頗盛。陸路東北通承德。西南由古北口。入直隸之密雲縣。爲熱河交通之孔道。

灤州 【舊州名】

即今直隸省灤縣。詳灤縣條。

灤河 【水名】

即古灤水。上源曰上郡河。元時建上都於河之附近。故名。源出陰山山脈。北流經察哈爾多倫縣北。折東南流。始曰灤河。經承德縣東南入長城。又經盧龍縣治西。合青龍河。東南經灤縣。樂亭。分數流入渤海。河口成大三角洲。通行舟楫。

灤縣 【縣名】

舊爲州。今改縣。屬直隸津海道。通京奉鐵路。路線跨越灤河上。有十七洞鐵橋。計三百三十呎。爲繁盛之地。城南八里。有巖山。上建塔曰巖山塔。城內有中學校、電報局等。物產有鹽、硝、胡桃、藥材、雜糧、石灰、桑皮、等。

二十七畫

澗頭堆

【峽名】

在四川奉節縣(夔州)東十里。巖崖矗立江中。北臨白帝城。其東即瞿唐峽。

鑼鼓山 【島名】

在浙江東海中。六橫山之東南。一名比克島。

二十八畫

鸚鵡洲【地名】

在湖北漢陽縣西南江中。南與武昌之結魚臺，白沙洲隔江相對。漢兩衛律賦。洲因以名。爲漢陽名勝地。

二十九畫

鬱江【水名】

有南北兩源。南曰麗江(左江)。源出安南境。北曰西洋江(右江)。源出雲南省廣南縣。兩源合於廣西省邕寧縣西。東流會黔江名潯江。又東爲西江。上源。近年汽船開通。航行便利。惟上流則僅通小舟。

鬱林

●【縣名】舊爲州治。今裁州改縣。屬廣西省蒼梧道。縣城瀕羅成江上流。南流江之北。境內森林頗盛。以榕樹爲多。其他龍眼、橘、柚之類亦不少。陸路北通桂平。南至博白。西達興業。

鬱南【縣名】

山嶽。
舊稱西寧。屬廣東省羅定州。民國初。更名。屬廣東省粵海道。縣城瀕西江。

驪山【山名】

南岸之小支流。北接及西北。由西江通德慶，封川。陸路東達雲浮。
在陝西臨潼縣東南。亦曰驪戎山。秦始皇葬此。其麓有溫泉。唐時曾爲行幸之所。

- Yungting 永定縣 (今改大庸縣)
Hunan.
- Yungtsing 永清縣 *Chihli.*
- Yungtsunghsien 永從縣 *Kweichow.*
- Yungyun 翁源縣 *Kwangtung.*
- Yunhwo 雲和縣 *Chekiang.*
- Yunmeng 雲夢縣 *Hupsh.*
- Yunnan 雲南省
- Yunnanfu 雲南府 (今改昆明縣)
Yunnan.
- Yunnanhsien 雲南縣 *Yunnan.*
- Yunsi 鄧西縣 *Hupsh.*
- Yunyang 鄧陽縣 (今改郿縣) *Hupsh.*
- Yunyanghsien 雲陽縣 *Szechwan.*
- Yushan 玉山縣 *Kiangsi.*
- Yushih 尉氏縣 *Honan.*
- Yushuting 松樹廳 (今改縣) *Kirin.*
- Yusiang 虞鄉縣 *Shansi.*
- Yutai 魚台縣 *Shantung.*
- Yutien 玉田縣 *Chihli.*
- Yutien 于闐縣 *Sinkiang.*
- Yutshing 悅城 *Kwantung.*
- Yutsien 於潛縣 *Chekiang.*
- Yutu 零都縣 *Kiangsi.*
- Yutze 榆次縣 *Shansi.*
- Yuyangchow 西陽州 (今改縣)
Szechwan.
- Yuyao 餘姚縣 *Chekiang.*
- Yuyuan 乳源縣 *Kwangtung.*

Yuanchow 袁州府 (今改宜春縣)
Kiangsi.

Yuankiang 元江州 (今改縣) *Yunnan.*

Yuankianghsien 沅江縣 *Hunan.*

Yuanku 垣曲縣 *Shansi.*

Yuanmow 元謀縣 *Yunnan.*

Yuanshih 元氏縣 *Chihli.*

Yuanwu 原武縣 *Honan.*

Yucheng 漢城縣 *Honan.*

Yucheng 禹城縣 *Shantung.*

Yuchow 蔚州 (今改縣) *Chihli.*

Yuchow 禹州 (今改縣) *Honan.*

Yaensi 越巂廳 (今改縣) *Szechwan.*

Yuhang 餘杭縣 *Chekiang.*

Yuhchow 裕州 (今改方城縣) *Honan.*

Yuhsien 攸縣 *Hunan.*

Yuhsien 孟縣 *Shansi.*

Yuhwanting 玉環廳 (今改縣)
Chekiang.

Yukan 餘干縣 *Kiangsi.*

Yukihsien 尤溪縣 *Fukien.*

Yukingsien 餘慶縣 *Kweichow.*

Yulinfu 榆林府 (今改縣) *Shensi.*

Yumen 玉門縣 *Kansu.*

Yuncheng 邳城 *Shansi.*

Yunchenghsien 鄆城縣 *Shantung.*

Yunchow 雲州 (今改縣) *Yunnan.*

Yungan 永安縣 *Fukien.*

Yunganshien 永安縣 (今改紫金縣)
Kwangtung.

Yungchang 永昌府 (今改保山縣)
Yunnan.

Yungcheng 永城縣 *Honan.*

Yungchowfu 永州府 (今改零陵縣)
Hunan.

Yungchun 永春州 (今改縣) *Fukien.*

Yungchwan 永川縣 *Szechwan.*

Yungfu 永福縣 *Kwangsi.*

Yungfu 永福縣 (今改永泰縣)
Fukien.

Yungchinghsien 永興縣 *Hunan.*

Yunggho 榮河縣 *Shansi.*

Yungghowsien 永和縣 *Shansi.*

Yungkang 永康縣 *Chekiang.*

Yungming 永明縣 *Hunan.*

Yungning 永寧縣 *Honan.*

Yungning 永寧縣 (今改寧阿縣)
Kiangsi.

Yungning 永寧州 (今改關嶺縣)
Kweichow.

Yungning 永寧縣 *Szechwan.*

Yungningchow 永寧州 (今改灘石縣)
Shansi.

Yungpeh 永北廳 (今改縣) *Yunnan.*

Yungpingfu 永平府 (今改盧龍縣)
Chihli.

Yungpinghsien 永平縣 *Yunnan.*

Yungshunfu 永順府 (今改縣)
Hunan.

Yungsin 永新縣 *Kiangsi.*

Yungtsui 永綏廳 (今改縣) *Hunan.*

Yanghsien 洋縣 *Shensi.*
 Yangkao 陽高縣 *Shansi.*
 Yangkiökw 羊角溝 *Shantung.*
 Yangkuhsien 陽穀縣 *Shantung.*
 Yangliutsing 楊柳青 *Chihli.*
 Yanglo 陽邏 *Hupeh.*
 Yanglowtung 羊樓峒 *Hupeh.*
 Yangsin 陽信縣 *Shantung.*
 Yangsohsien 陽朔縣 *Kwangsi.*
 Yangtsun 楊村 *Chihli.*
 Yanping 恩平縣 *Kwangtung.*
 Yaochow 潮州 (今改縣) *Shensi.*
 Yaochow 姚州 (今改姚安縣) *Yunnan.*
 Yating 亞東 *Tibet.*
 Yehsien 葉縣 *Honan.*
 Yenanfu 延安府 (今改膚施縣) *Shensi.*
 Yenchang 延長縣 *Shensi.*
 Yencheng 鄆城縣 *Honan.*
 Yencheng 鹽城縣 *miungsu.*
 Yencheng 晏城 *Shantung.*
 Yenchow 嚴州府 (今改建德縣) *Chekiang.*
 Yenchowfu 兗州府 (今改滋陽縣) *Shantung.*
 Yenchwan 延川縣 *Shensi.*
 Yenkifu 延吉府 (今改縣) *Kirin.*
 Yenkifu 焉耆府 (今改縣) *Sinkiang.*
 Yeningchow 延慶州 (今改縣) *Chihli.*
 Yenling 鄒陵縣 *Honan.*

Yenpingfu 延平府 (今改南平縣) *Fukien.*
 Yenshan 鹽山縣 *Chihli.*
 Yenshihsien 偃師縣 *Honan.*
 Yetsing 延津縣 *Honan.*
 Yenyuan 豐源縣 *Szechwan.*
 Yengngchun 陽春縣 *Kwangtung.*
 Yeungkong 陽江府 (今改縣) *Kwangtung.*
 Yeungshan 陽山縣 *Kwangtung.*
 Yicheng 翼城縣 *Shansi.*
 Yichow 易州 (今改縣) *Chihli.*
 Yihsien 嶧縣 *Shantung.*
 Yingcheng 應城縣 *Hupeh.*
 Yingchow 應州 (今改縣) *Shansi.*
 Yingchowfu 穎州府 (今改阜陽縣) *Ankwei.*
 Yingshan 應山縣 *Hupeh.*
 Yingshan 營山縣 *Szechwan.*
 Yingshanghsien 穎上縣 *Ankwei.*
 Yingtah 英德縣 *Kwangtung.*
 Xinkiahwei 殷家灘 *Ankwei.*
 Yiyang 宜陽縣 *Honan.*
 Yiyang 益陽縣 *Hunan.*
 Yochih 岳池縣 *Szechwan.*
 Yochow 岳州府 (今改岳陽縣) *Hunan.*
 Yotsing 樂壽縣 *Chekiang.*
 Yoyang 岳陽縣 (今改安澤縣) *Shansi.*
 Yuanan 遠安縣 *Hupeh.*
 Yuanchow 沅州府 (今改芷江縣) *Hunan.*

Wingonchow 永安州 (今改蒙山縣)

Kwangsi.

Wongsha 黃沙 *Kwangtung.*

Woosung 頭崙 *Kiangsu.*

Wuanhsien 武安縣 *Honan.*

Wuchang 武昌府 (今改縣) *Hupoh.*

Wuchang 五常府 (今改縣) *Kirin.*

Wuchanghsien 武昌縣 (今改鄂城縣) *Hupoh.*

Wucheng 吳城 *Kiangsi.*

Wuchenghsien 武城縣 *Shantung.*

Wuchih 武陟縣 *Honan.*

Wuchow 梧州府 (今改蒼梧縣)

Kwangsi.

Wuchwan 武川縣 *Suiyuan.*

Wuchwanhsien 婺川縣 *Kweichow.*

Wuhohsien 五河縣 *Anhui.*

Wuhu 蕪湖縣 *Anhui.*

Wukang 武康縣 *Chekiang.*

Wukangchow 武岡州 (今改縣)

Hunan.

Wukiang 烏江 *Anhui.*

Wukiang 武強縣 *Chihli.*

Wukiang 吳江縣 *Kiangsu.*

Wukiao 吳橋縣 *Chihli.*

Wukhsien 無極縣 *Chihli.*

Wukung 武功縣 *Shensi.*

Wuning 武寧縣 *Kiangsi.*

Wuping 武平縣 *Fukien.*

Wupu 吳堡縣 *Shensi.*

Wushan 巫山縣 *Szechwan.*

Wushih 烏什廳 (今改縣) *Sinkiang.*

Wusiang 武鄉縣 *Shansi.*

Wusih 無錫縣 *Kiangsu.*

Wusu 烏蘇廳 (今改縣) *Sinkiang.*

Wutai 五臺縣 *Shansi.*

Wuting 武定縣 (今改惠民縣) *Shantung.*

Wutingchow 武定州 (今改縣) *Yunnan.*

Wutsing 武清縣 *Chihli.*

Wuweichow 無爲州 (今改縣) *Anhui.*

Wuyang 舞陽縣 *Honan.*

Wuyi 烏衣 *Anhui.*

Wuyi 武義縣 *Chekiang.*

Wuyi 武昌縣 *Chihli.*

Wuyuan 婺源縣 *Anhui.*

Wuyuanhsien 五原縣 *Suiyuan.*

Y

Yachowfu 雅州府 (今改雅安縣)

Szechwan.

Yakoying 鴨鵝營 *Chihli.*

Yamchow 欽州 (今改縣) *Kwang-*

tung.

Yanfa 仁化縣 *Kwangtung.*

Yangcheng 陽城 *Shansi.*

Yangchow 揚州府 (今改江都縣) *Kiangsu.*

Yangchuan 陽泉 *Shansi.*

Tzechwan 淄川縣 *Shantung*.

Tzeki 慈谿縣 *Chekiang*.

Tzekiu 委邱 *Huguh*.

Tzeli 慈利縣 *Hunan*.

Tzeliutsing 自流井 *Szechwan*.

Tzetunghsien 梓潼縣 *Szechwan*.

Tzeyang 資陽縣 *Szechwan*.

Tzeyang 紫陽縣 *Shensi*.

U

Uliaassutai 烏里雅蘇台 *Mongolia*. | Uрга 庫倫 *Mongolia*.

W

Wafantien 瓦房店 *Fengtien*.

Waichow 惠州府 (今改惠陽縣)
Kwangtung.

Wanansien 萬安縣 *Kiangsi*.

Wanchuan 萬泉縣 *Shansi*.

Wanchuan 萬全縣 *Chihli*.

Wangkiang 望江縣 *Anhui*.

Wangkiangking 王江涇 *Chekiang*.

Wanglin 橫林 *Kiangsu*.

Wantien 王店 *Chekiang*.

Wangting 望亭 *Kiangsu*.

Wangtu 望都縣 *Chihli*.

Wanhsien 萬縣 *Szechwan*.

Wanhsien 完縣 *Chihli*.

Wannieh 萬年縣 *Kiangsi*.

Wantang 溇塘 *Yunnan*.

Wantsai 萬載縣 *Kiangsi*.

Watlam 鬱林州 (今改縣) *Kwangsi*.

Weichangting 圍場廳 (今改縣)
Jehol.

Weichwan 清川縣 *Honan*.

Weihaiwei 威海衛 *Shantung*.

Weih sien 濰縣 *Shantung*.

Wehsien 威縣 *Chihli*.

Weihwei 衛輝府 (今改汲縣) *Honan*.

Weinan 渭南縣 *Shensi*.

Weining 威寧州 (今改縣) *Kweichow*.

Weiting 唯亭 *Kiangsu*.

Weiyuanhsien 威遠縣 *Szechwan*.

Wenan 文安縣 *Chihli*.

Wenchow 温州府 (今改永嘉縣)
Chekiang.

Wenchwan 汶川縣 *Szechwan*.

Wenganhsien 魏安縣 *Kweichow*.

Wenhsien 溫縣 *Honan*.

Wenkiang 溫江縣 *Szechwan*.

Wenshang 汶上縣 *Shantung*.

Wenshui 文水縣 *Shansi*.

Wensi 聞喜縣 *Shansi*.

Wensiang 閩鄉縣 *Honan*.

Wengten 文登縣 *Shantung*.

Wensuhfu (Aksu) 溫宿府 (今改阿克蘇縣) *Sinkiang*.

Whampoa 黃埔 *Kwangtung*.

Tunga 東阿縣 *Shantung*.

Tungan 罔安縣 *Fukien*.

Tungan 東安縣(今改安次縣) *Chihli*.

Tungan 東安縣 *Hunan*.

Tungchangfu 東昌府(今改聊城縣)
Shantung.

Tungcheng 桐城縣 *Anhui*.

Tungcheng 通城縣 *Hubei*.

Tungchow 通州(今改南通縣)
Kiangsu.

Tungchow 通州(今改縣) *Chihli*.

Tungchowfu 同州府(今改大荔縣)
Shensi.

Tungchwan 澧川府(今改三台縣)
Szechwan.

Tungchwan 東川府(今改縣)
Yunnan.

Tunghai 通海縣 *Yunnan*.

Tungsianghsien 桐廬縣 *Chekiang*.

Tunghwabsien 通化縣 *Fengtien*.

Tungjen 銅仁府(今改縣) *Kweichow*.

Tungkiangtze 通江子 *Fengtien*.

Tungkun 東莞縣 *Kwangtung*.

Tungkuting 銅鼓廳(今改縣)
Kiangsi.

Tungkwanghsien 東光縣 *Chihli*.

Tungkwansien 同官縣 *Shensi*.

Tungkwanting 潼關廳(今改縣)
Shensi.

Tunglanchow 東蘭州(今改縣)
Kwangsi.

Tungliang 銅梁縣 *Szechwan*.

Tunglinghsien 銅陵縣 *Anhui*.

Tungliu 東流縣 *Anhui*.

Tunglu 桐廬縣 *Chekiang*.

Tungming 東明縣 *Chihli*.

Tungon 東安縣(今改雲浮縣) *Kwang-*
tung.

Tungpeh 桐柏縣 *Honan*.

Tungping 東平縣(今改東豐縣)
Fengtien.

Tungping 東平州(今改縣) *Shan-*
tung.

Tungshanhsien 通山縣 *Hubei*.

Tungsiang 東鄉縣 *Kiangsi*.

Tungsiang 東鄉縣(今改宜漢縣)
Szechwan.

Tungsu 通許縣 *Honan*.

Tungtaihsien 東臺縣 *Kiangsu*.

Tungtao 通道縣 *Hunan*.

Tungwei 通渭縣 *Kansu*.

Tungyang 東陽縣 *Chekiang*.

Tunhwabsien 敦化縣 *Kirin*.

Tunki 屯溪 *Anhui*.

Tunliu 屯留縣 *Shansi*.

Tunfan 吐魯番廳(今改縣) *Sin-*
kiang.

Tushihkow 獨石口廳(今改沽源縣)
Chohor.

Tuyunfu 都勻府(今改縣) *Kweichow*.

Twanfeng 團風 *Hubei*.

Tzechow 資州(今改資中縣) *Sze-*
chwan.

Tzechow 資州(今改縣) *Chihli*.

- Tsingchow 靖州 (今改縣) *Hunan.*
 Tsingchowfu 青州府 (今改益都縣) *Shantung.*
 Tsingfeng 清豐縣 *Chihli.*
 Tsinhaihsien 靖海縣 *Chihli.*
 Tsingho 精河廳 (今改縣) *Sinkiang.*
 Tsinghochan 清河鎮 *Chihli.*
 Tsinghohsien 清河縣 *Chihli.*
 Tsingshsien 青縣 *Chihli.*
 Tsinghwachen 清化鎮 *Honan.*
 Tsinghwayuan 清華園 *Chihli.*
 Tsing kang 靖港 *Hunan.*
 Tsingkianghsien 靖江縣 *Kiangsu.*
 Tsingkiangpu 清江浦 (即淮陰縣) *Kiangsu.*
 Tsingkiangting 清江廳 (今改劍河縣) *Kweichow.*
 Tsingkien 清澗 *Shensi.*
 Tsingkihsien 清溪縣 (今改漢源縣) *Szechwan.*
 Tsingkihsien 清溪縣 *Kweichow.*
 Tsingkow 青口 *Kiangsu.*
 Tsingliu 清流縣 *Fukien.*
 Tsinglo 靜樂縣 *Shansi.*
 Tsingping 清平縣 *Shantung.*
 Tsingpuhsien 青浦縣 *Kiangsu.*
 Tsingshen 青神縣 *Szechwan.*
 Tsingshui 清水縣 *Kansu.*
 Tsingshuiho 清水河廳 (今改縣) *Suiyuan.*
 Tsingsingshsien 井陘縣 *Chihli.*
 Tsingteh 旌德縣 *Anhui.*
 Tsingtien 青田縣 *Chekiang.*
 Tsingyang 青陽 *Kiangsu.*
 Tsingyanghsien 青陽縣 *Anhui.*
 Tsingyuanhsien 井研縣 *Szechwan.*
 Tsingyun 清遠縣 *Kwangtung.*
 Tsining 濟寧州 (今改縣) *Shantung.*
 Tsinkong 遷江縣 *Kwangsi.*
 Tsinshui 沁水縣 *Shansi.*
 Tsinsienhsien 通賢縣 *Kiangsi.*
 Tsinyuan 繡雲縣 *Chekiang.*
 Tsishan 稷山縣 *Shansi.*
 Tsisia 棲霞縣 *Shantung.*
 Tsitsihar 齊齊哈爾 (今龍江縣) *Heilungkiang.*
 Tsitung 齊東縣 *Shantung.*
 Tsiyang 濟陽縣 *Shantung.*
 Tsiyuan 濟源縣 *Honan.*
 Tsowhsien 鄒縣 *Shantung.*
 Tsowping 鄒平縣 *Shantung.*
 Tsoyun 左雲縣 *Shansi.*
 Tsungfa 從化縣 *Kwangtung.*
 Tsungjen 崇仁縣 *Kiangsi.*
 Tsungming 崇明縣 *Kiangsu.*
 Tsungninghsien 崇寧縣 *Szechwan.*
 Tsungyang 崇陽縣 *Hubei.*
 Tsungyangchen 樅陽鎮 *Anhui.*
 Tsunkwachow 遷化州 (今改縣) *Chihli.*
 Tsunyi 遵義府 (今改縣) *Kweichow.*
 Tsuyung 楚雄府 (今改縣) *Yunnan.*
 Tuchanghsien 都昌縣 *Kiangsi.*
 Tuhshan 獨山州 (今改縣) *Kweichow.*

Tientsin 天津府 (今改縣) *Chihli*.
 Tihwafu (Urumsu) 迪化府 (今改縣) *Sinkiang*.
 Tikangchen 荻港鎮 *Anhui*.
 Tingan 安定縣 *Kwangtung*.
 Tingchow 定州 (今改縣) *Chihli*.
 Tingchowfu 汀洲府 (今改長汀縣) *Fukien*.
 Tingfanchow 定番州 (今改縣) *Kweichow*.
 Tinghai 定海廳 (今改縣) *Chekiang*.
 Tinghing 定興縣 *Chihli*.
 Tingnanting 定南廳 (今改縣) *Kiangsi*.
 Tingsiang 定襄縣 *Shansi*.
 Tingtao 定陶縣 *Shantung*.
 Tingyuan 定遠縣 (今改阜定縣) *Yunnan*.
 Tingyuan 定遠縣 *Anhui*.
 Tingyuan 定遠縣 (今改武勝縣) *Szechwan*.
 Tingyuanting 定遠廳 (今改鎮巴縣) *Shensi*.
 Tinpak 電白縣 *Kwangtung*.
 Titaochow 狄道州 (今改縣) *Kansu*.
 Tokoto 托克托城廳 (今改縣).
 Tolunnoerh 多倫諾爾廳 (今改多倫縣) *Chohor*.
 Tsaishih 采石 *Anhui*.
 Tsaitangshi 彰塘市 *Kwangtung*.
 Tsaitien 蔡甸 *Hupeh*.
 Tsangchow 滄州 (今改縣) *Chihli*.

Tsangki 蒼溪縣 *Szechwan*.
 Tsanhwang 贊皇縣 *Chihli*.
 Tsaochowfu 曹州府 (今改菏泽縣) *Shantung*.
 Tsaohsien 曹縣 *Shantung*.
 Tsaokianghsien 萊蕪縣 *Chihli*.
 Tsaoyang 萊陽縣 *Hupeh*.
 Tsehchow 澤州府 (今改晉城縣) *Shansi*.
 Tsengshingsien 增城縣 *Kwangtung*.
 Tseungcho 象州 (今改縣) *Kwangsi*.
 Tsian 朝安縣 *Fengtien*.
 Tsianglo 將樂縣 *Fukien*.
 Tsiatso 焦作 *Honan*.
 Tsienanhsien 遷安縣 *Chihli*.
 Tsienkieng 晉江縣 *Hupeh*.
 Tsienkinchai 千金寨 *Fengtien*.
 Tsienshan 晉山縣 *Anhui*.
 Tsiho 齊河縣 *Shantung*.
 Tsimo 即墨縣 *Shantung*.
 Tsinan 濟南府 (今改歷城縣) *Shantung*.
 Tsinan 泰安縣 *Kansu*.
 Tsinchow 晉州 (今改縣) *Chihli*.
 Tsinchow 秦州 (今改天水縣) *Kansu*.
 Tsingchow 沁州 (今改縣) *Shensi*.
 Tsingan 靖安縣 *Kiangsi*.
 Tsingan 靖安縣 (今改洮安縣) *Fengtien*.
 Tsingcheng 青城縣 *Shantung*.
 Tsingchenhsien 清鎮縣 *Kweichow*.

- Tongsi 塘棲 *Chekiang.*
 Tanyang 當陽縣 *Hupeh.*
 Tanyü 堂邑縣 *Shantung.*
 Tanyin 湯陰縣 *Honan.*
 Taning 大寧縣 *Shansi.*
 Taninghsien 大寧縣 *Szechwan.*
 Tanyang 丹陽縣 *Kiangsu.*
 Taochow 道州 (今改縣) *Hunan.*
 Taochowting 洮州總 (今改臨潭縣)
Kansu.
 Taofuhsien 道孚縣 *Chuanghsien.*
 Taokow 道口 *Honan.*
 Taolaichao 陶縣昭 *Kirin.*
 Taoling 陶林縣 (今改縣) *Jehol.*
 Taonanfu 淮南府 (今改縣) *Fengtien.*
 Taoyuan 桃源縣 *Hunan.*
 Tashi-Lunpo 札什倫布 *Tibet.*
 Tashigong 札錫岡城 *Tibet.*
 Tashihkiào 大石橋 *Fengtien.*
 Tathowfow 達濠埠 *Kwangtung.*
 Tatien 大田縣 *Fukien.*
 Tatingfu 大定府 (今改縣) *Kweichow.*
 Tatsienju 打箭爐 (今置康定縣)
Chuanhsien.
 Tatsin 大足縣 *Szechwan.*
 Tatung 大通 *Anhui.*
 Tatungfu 大同府 (今改縣) *Shansi.*
 Tatunghsien 大通縣 *Heilukiang.*
 Tafungkow 大東溝 *Fengtien.*
 Tawenkow 大汶口 *Shantung.*
 Tayao 大姚縣 *Yunnan.*
 Tayeh 大冶縣 *Hupeh.*
 Tayi 大邑縣 *Szechwan.*
 Tehchow 德州 (今謂縣) *Shantung.*
 Tehshhngkow 得勝口 *Chihli.*
 Tehtsing 德清縣 *Chekiang.*
 Tehwa 德化縣 *Fukien.*
 Tehyang 德陽縣 *Szechwan.*
 Teianfu 德安府 (今改安陸縣)
Hupeh.
 Teianhsien 德安縣 *Kiangsi.*
 Tengchow 鄧州 (今改縣) *Honan.*
 Tengchowfu 登州府 (今改蓬萊縣)
Shantung.
 Tengfeng 登封縣 *Honan.*
 Tenghaihsien 澄海縣 *Kwangtung.*
 Tenghsien 滕縣 *Shantung.*
 Tengyueh 騰越廳 (今改騰衝縣)
Yunnan.
 Tengyun 藤縣 *Kwangsi.*
 Tibet 西藏
 Tiehling 鐵嶺縣 *Fengtien.*
 Tienchang 天長縣 *Anhui.*
 Tienchen 天鎮縣 *Shansi.*
 Tienchuan 天全州 (今改縣) *Szechwan.*
 Tienho 天河縣 *Kwangsi.*
 Tienkiang 墊江縣 *Szechwan.*
 Tienkiaotsang 天偶廠 *Fengtien.*
 Tienmen 天門縣 *Hupeh.*
 Tientai 天台縣 *Chekiang.*

T

- Tacheng 大城縣 *Chihli*.
 Tachu 大竹縣 *Szechwan*.
 Tahchéng (Tarbagatai) 塔城廳 (今改縣) *Sinkiang*.
 Taianfu 泰安府 (今改縣) *Shangtung*.
 Taichow 泰州 (今改縣) *Kiangsu*.
 Taichow 代州 (今改縣) *Shansi*.
 Taichowfu · 台州府 (今改臨海縣) *Chekiang*.
 Taierhchwang 台兒莊 *Shantung*.
 Taihing 泰興縣 *Kiangsu*.
 Taibo 太和縣 *Anhui*.
 Taiho 泰和縣 *Kiangsi*.
 Taihochen 太和鎮 *Szechwan*.
 Taihu 太湖縣 *Anhui*.
 Taikang 太康縣 *Honan*.
 Taikuhsien 太谷縣 *Shansi*.
 Taikungting 台拱廳 (今改縣) *Kweichow*.
 Taining 泰寧縣 *Fukien*.
 Taiping 太平府 (今改當塗縣) *Anhui*.
 Taiping 太平縣 (今改溧陽縣) *Chekiang*.
 Taiping 太平縣 (今改汾城縣) *Shansi*.
 Taiping 太平 *Kwangsi*.
 Taiping 太平縣 (今改萬源縣) *Szechwan*.
 Taiping 太平 *Kwangtung*.
 Taipingfu 太平府 (今改崇善縣) *Kwangsi*.
 Taipinghsien 太平縣 *Anhui*.
 Taipuhsien 大埔縣 *Kwangtung*.
 Taishun 泰順縣 *Chekiang*.
 Taitang 太倉州 (今改縣) *Kiangsu*.
 Taiyuanfu 太原府 (今改陽曲縣) *Shansi*.
 Taiyuanhsien 太原縣 *Shansi*.
 Takhing 德慶州 (今改縣) *Kwangtung*.
 Taku 大沽 *Chihli*.
 Takushan 大孤山 *Fengtien*.
 Talaiting 大賚廳 (今改縣) *Heilungkiang*.
 Talang 他郎 *Yunnan*.
 Talifu 大理府 (今改縣) *Yunnan*.
 Talingho 大凌河 *Fengtien*.
 Tamchow 潭洲 *Kwangtung*.
 Tamingfu 大名府 (今改縣) *Chihli*.
 Tancheng 鄆城縣 *Shantung*.
 Tanghsien 唐縣 *Chihli*.
 Tanghsien 唐縣 (今改沁源縣) *Honan*.
 Tangkiacha 唐家關 *Kiangsu*.
 Tangkihsien 湯溪縣 *Chekiang*.
 Tangku 城沽 *Chihli*.
 Tangshan 唐山 *Chihli*.
 Tangshan 揚州縣 *Kiangsu*.
 Tangshanhsien 唐山縣 *Chihli*.

Suichow 隨州 (今改縣) *Hupei*.
 Suichunghsen 蘇中縣 *Fengtien*.
 Suifeiho 蘇芬河 *Kirin*.
 Suifu 兗州府 (今改直隸縣) *Szechwan*.
 Suikai 遂溪縣 *Kwangtung*.
 Suilaihsien 綏來縣 *Sinkiang*.
 Suiaing 綏寧縣 *Hunan*.
 Suining 隴寧縣 *Kiangsu*.
 Suining 遂寧縣 *Szechwan*.
 Suipinging 遂平縣 *Honan*.
 Suithechow 綏德州 (今改縣) *Shensi*.
 Suiting 綏定縣 *Sinkiang*.
 Suintingfu 綏定府 (今改遂縣) *Szechwan*.
 Suintungshien 綏東縣 *Jehol*.
 Suiyanghsien 綏陽縣 *Kweichow*.
 Suiyuan 綏遠特別區
Suiyuan.
 Sukow 徐溝縣 *Shansi*.
 Sunchow 潯州府 (今改桂平縣)
Kwangsi.
 Sungshien 萬縣 *Honan*.
 Sungki 松溪縣 *Fukien*.
 Sungkiangfu 松江府 (今改縣)
Kiangsu.
 Sungming 嵩明州 (今改縣)
Yunnan.
 Sungpan 松潘廳 (今改縣) *Szechwan*.
 Sungtze 松滋縣 *Hupei*.
 Sungyang 松陽縣 *Chekiang*.

Suohing 新興縣 *Kwangtung*.
 Sunhsien 清縣 *Honan*.
 Suninghsien 蕪寧縣 *Chihli*.
 Sunning 新寧縣 (今改合山縣)
Kwangtung.
 Sunon 新安縣 (今改黃安縣) *Kwangtung*.
 Sunwui 通渭縣 *Kwangtung*.
 Sunyang 洵陽縣 *Shensi*.
 Sunyi 信宜縣 *Kwangtung*.
 Sunshuichen 須水鎮 *Honan*.
 Susung 宿松縣 *Anhui*.
 Sutsien 宿遷縣 *Kiangsu*.
 Sutsun 許村 *Chekiang*.
 Suweryun 徐開縣 *Kwangtung*.
 Swatow 汕頭 *Kwangtung*.
 Szecheng 泗城府 (今改凌雲縣)
Kwangsi.
 Szechow 泗州 (今改縣) *Anhui*.
 Szechowfu 思州府 (今改思縣)
Kweichow.
 Szechwan 四川省
 Szemao 思茅廳 (今改縣) *Yunnan*.
 Szenan 思南府 (今改縣) *Kweichow*.
 Szengenfu 思恩府 (今改武鳴縣)
Kwangsi.
 Szengenhsien 思恩縣 *Kwangsi*.
 Szepingkai 四平街 *Fengtien*.
 Szesui 沱水縣 *Honan*.
 Szesui 泗水縣 *Shantung*.
 Szewui 四會縣 *Kwangtung*.

Sincheng 新城縣 (今改興仁縣)
Kweichow.

Sincheng 新城縣 (今改桓臺縣)
Shantung.

Sinchengfu 新城縣 (今改扶餘縣)
Kirin.

Sinchenghsien 新城縣 *Chihli.*

Sinchow 忻州 (今改縣) *Shansi.*

Sinchwang 莘莊 *Kiangsu.*

Sinfan 新繁縣 *Szechwan.*

Sinfenghsien 信豐縣 *Kiangsi.*

Singtang 行唐縣 *Chihli.*

Sinlingchow 新興州 (今改林納縣)
Yunnan.

Sinhohsien 新河縣 *Chihli.*

Sinhsien 深縣 *Chihli.*

Sinhsien 莘縣 *Shantung.*

Sinhwa 新化縣 *Hunan.*

Siningfu 西甯府 (今改縣) *Kansu.*

Sininghsien 西甯縣 (今改陽原縣)
Chihli.

Sinkan 新淦縣 *Kiangsi.*

Sinkiang 新疆省

Sialo 新樂縣 *Chihli.*

Siamiafu 新民府 (今改縣) *Fengtien.*

Sinningchow 新甯州 (今改扶南縣)
Kwangsi.

Sinninghsien 新甯縣 (今改開江縣)
Szechwan.

Sinpitchow 邳州 (今改縣) *Kiangsu.*

Sinping 新平縣 (今改尉犁縣)
Sinkiang.

Sinsiang 新鄉縣 *Hunan.*

Sintaihsien 新泰縣 *Shantung.*

Sintsei 新蔡縣 *Hunan.*

Sintsingshien 新津縣 *Szechwan.*

Sintuhsien 新都縣 *Szechwan.*

Sinyangchow 信陽州 (今改縣)
Honan.

Sinyeh 新野縣 *Honan.*

Sinyuhsien 新喻縣 *Kiangsi.*

Siaohsien 嶺巖縣 *Yunnan.*

Siping 西平縣 *Honan.*

Sisiang 西鄉縣 *Shensi.*

Sinshan 秀山縣 *Szechwan.*

Siuwenhsien 修文縣 *Kweichow.*

Siauw 修武縣 *Honan.*

Siyuen 榆巖州 (今改縣) *Fengtien.*

Sochefu (Yarkand) 莎車府 (今改縣)
Sinkiang.

Soochow 蘇州府 (今改吳縣)
Kiangsu.

Soping 朔平府 (今改右玉縣) *Shansi.*

Souyen 修仁縣 *Kwangsi.*

Suanen 宣恩縣 *Hupei.*

Suanhwafu 宣化府 (今改縣) *Chihli.*

Suanwei 宣威州 (今改縣) *Yunnan.*

Suchow 宿州 (今改縣) *Anhui.*

Suchow 肅州 (今改酒泉縣) *Kansu.*

Suchowfu 徐州府 (今改銅山縣)
Kiangsu.

Suianhsien 遂安縣 *Chekiang.*

Sujchang 遂昌縣 *Chekiang.*

Suichow 睢州 (今改縣) *Honan.*

Shuyang 浠陽縣 *Kiangsu.*
 Shwangchengfu 雙城府 (今改縣)
Kirin.
 Shwanglin 雙洩縣 *Seechwan.*
 Shwangyanghsien 雙陽縣 *Kirin.*
 Siahhsien 夏縣 *Shansi.*
 Siakiang 峽江縣 *Kiangsi.*
 Siakow 夏口縣 (即漢口) *Hupeh.*
 Siakwan 下關 *Yunnan.*
 Sianfu 西安府 (今改長安縣) *Shensi.*
 Siangchenghsien 項城縣 *Honan.*
 Sianghohsien 香河縣 *Chihli.*
 Siangling 襄陵縣 *Shansi.*
 Siangning 寧鄉縣 *Shansi.*
 Siangshan 象山縣 *Chekiang.*
 Siangsiang 湘潭縣 *Hunan.*
 Siangtan 湘潭縣 *Hunan.*
 Siangyangfu 襄陽府 (今改縣) *Hupeh.*
 Siangyin 湘陰縣 *Hunan.*
 Siangyuan 襄垣縣 *Shansi.*
 Sianhsien 西安縣 *Fengtien.*
 Siaoohan 小站 *Chihli.*
 Siaofeng 孝豐縣 *Chekiang.*
 Siaohsien 蕭縣 *Kiangsu.*
 Siaokan 孝感縣 *Hupeh.*
 Siaoshan 蕭山縣 *Chekiang.*
 Siaoyi 孝義縣 *Shansi.*
 Siaoyi 孝義廳 (今改梓水縣) *Shensi.*
 Siashih 硤石 *Chekiang.*
 Siashukai 下蜀街 *Kiangsu.*
 Siatsing 夏津縣 *Shantung.*
 Siatung 下凍 *Kwangsi.*

Siayi 夏邑縣 *Hunan.*
 Sichow 瓢州 (今改縣) *Shansi.*
 Sichung 西光縣 *Seechwan.*
 Sichwangting 浙川廳 (今改縣) *Lonan.*
 Siehchwang 謝莊 *Honan.*
 Siehkiao 斜橋 *Chekiang.*
 Sienfeng 成豐縣 *Hupeh.*
 Sienshsien 獻縣 *Chihli.*
 Sienku 仙居縣 *Chekiang.*
 Sienning 咸甯縣 *Hupeh.*
 Siennumiao 仙女廟 *Kiangsu.*
 Sientaochen 仙桃鎮 *Hupeh.*
 Sienyu 仙游縣 *Fukien.*
 Sifeng 西豐縣 *Fengtien.*
 Sihhsien 息縣 *Honan.*
 Sihwa 西華縣 *Honan.*
 Siliangshan 西梁山 *Anhui.*
 Sima 嘶馬 *Kiangsu.*
 Simakow 黎馬口 *Hupeh.*
 Sinanhsien 新安縣 *Honan.*
 Sinantien 新安店 *Honan.*
 Sinchang 新昌縣 (今改宜豐縣)
Kiangsi.
 Sinchanghsien 新昌縣 *Chekiang.*
 Sinchen 新陳 *Chekiang.*
 Sincheng 新城 *Chihli.*
 Sincheng 新城縣 (今改新登縣)
Chekiang.
 Sincheng 新鄭縣 *Honan.*
 Sinchieng' 新武縣 (今改黎川縣)
Kiangsi.

Shaowu 邵武府 (今改縣) *Fukien.*
 Shasi 沙市 *Hupeh.*
 Shaya 沙雅縣 *Sinkiang.*
 Shayang 沙洋 *Hupeh.*
 Shehsien 涉縣 *Honan.*
 Shehung 射洪縣 *Szechwan.*
 Sheklung 石龍 *Kwangtung.*
 Shekow 灤口 *Hupeh.*
 Shekshing 石城縣 (今改康江縣)
Kwangtung.
 Shenchih 神池縣 *Shansi.*
 Shenchow 深州 (今改縣) *Chihli.*
 Shenchowfu 辰州府 (今改沅陵縣)
Hunan.
 Shengfang 勝芳 *Chihli.*
 Shengking 盛京省 (今改奉天省).
 Shenkiaki 誰家溝 *Hupeh.*
 Shenkiu 沈邱縣 *Hunan.*
 Shenmu 神木縣 *Shensi.*
 Shensi 陝西省.
 Shentseh 深澤縣 *Chihli.*
 Shihchenghsien 石城縣 *Kiangsi.*
 Shihchuan 石泉縣 *Shensi.*
 Shihchuan 石泉縣 (今改北川縣) *Szechwan.*
 Shiherwei 十二圩 *Kiangsu.*
 Shihfang 什邡縣 *Szechwan.*
 Shihhweiyao 石灰峯 *Hupeh.*
 Shihkao 石苻井 *Yunnan.*
 Shihlow 石樓縣 *Shansi.*
 Shihmen 石門縣 (今改崇德縣) *Chengkang.*

Shihmen 石門縣 *Hunan.*
 Shihnanfu 施南府 (今改恩施縣) *Hupeh.*
 Shihpingchew 石屏州 (今改縣) *Yunnan.*
 Shihshanchan 石山站 *Fengtien.*
 Shihshow 石首縣 *Hupeh.*
 Shihtaihsien 石埭縣 *Anhui.*
 Shiuchow 韶州府 (今改曲江縣)
Kwangtung.
 Shiuhing 肇慶府 (今改高要縣)
Kwangtung.
 Shohchow 朔州 (今改縣) *Shansi.*
 Showchang 壽昌縣 *Chokiang.*
 Showchang 壽張縣 *Shantung.*
 Showchow 壽州 (今改縣) *Anhui.*
 Showkwang 壽光縣 *Shantung.*
 Showning 壽甯縣 *Fukien.*
 Showyang 壽陽縣 *Shansi.*
 Shucheng 舒城縣 *Anhui.*
 Shufu 疏附縣 *Sinkiang.*
 Shuichengting 水城廳 (今改縣)
Kweichow.
 Shuikow 水口 *Fukien.*
 Shulanhsien 舒蘭縣 *Kirin.*
 Shulefu 疏勒府 (今改縣) *Sinkiang.*
 Shulu 東鹿縣 *Chihli.*
 Shunchang 順昌縣 *Fukien.*
 Shuanking 順慶府 (今改南充縣) *Szechwan.*
 Shuntehfu 順德府 (今改番禺縣)
 Shunyi 順義縣 *Chihli.* [*Chihli.*

Puerifu 普洱府 (今改甯洱縣)
Yunnan.
Puhsien 肅縣 *Shansi.*
Pukiang 浦江縣 *Chekiang.*
Pukow 浦口 *Kiangsu.*

Puang 普寧縣 *Kwangtung.*
Putai 蒲臺縣 *Shanbung.*
Puyuang 浮洋 *Kwangtung.*
Puyuan 濮院 *Chekiang.*

Q

Quemoy 金門 *Fukien.*

S

Saining 西甯縣 (今改鬱南縣)
Kwangtung.
Sambopa 三河壩 *Kwangtung.*
Samshui 三水縣 *Kwangtung.*
Sanchaho 三岔河 *Hunan.*
Sangyan 桑園 *Shantung.*
Sanho 三河 *Ankwei.*
Sanhohsien 三河縣 *Chihli.*
Sanshuihsien 三水縣 (今改拘邑縣)
Shensi.
Sansing 三姓 (今改依蘭縣) *Kirin.*
Santuaio 三部澳 *Fukien.*
Sanyuanhsien 三原縣 *Shensi.*
Saratsi 薩拉齊縣 (今改縣) *Suiyuan.*
Shachengpu 沙城堡 *Chihli.*
Shaho 沙河 *Shantung.*
Shahohsien 沙河縣 *Chihli.*
Shahsien 沙縣 *Fukien.*
Shanchow 陝州 (今改縣) *Honan.*
Shangchenghsien 商城縣 *Honan.*
Shangchow 商州 (今改縣) *Shensi.*
Shanghai 上海縣 *Kiangsu.*

Shanghang 上杭縣 *Fukien.*
Shangho 商河縣 *Shantung.*
Shangkao 上高縣 *Kiangsi.*
Shangnan 商南縣 *Shensi.*
Shangshui 商水縣 *Honan.*
Shangsze 上思廳 (今改縣) *Kwang-si.*
Shangtsai 上蔡縣 *Honan.*
Shangyiu 上猶縣 *Kiangsi.*
Shangyu 上虞縣 *Chekiang.*
Shanhaikwan 山海關 *Chihli.*
Shanhsien 單縣 *Shantung.*
Shanshan 都善縣 *Sinkiang.*
Shansi 山西省
Shantan 山丹縣 *Kansu.*
Shantong 山塘 *Kwangtung.*
Shantung 山東省
Shanyang 山陽縣 *Shensi.*
Shanyin 山陰縣 *Shansi.*
Shaohingfu 紹興府 (今改縣) *Ché-kiang.*
Shaopo 邵伯 *Kiangsu.*

Pinchow 邠州 (今改縣) *Shensi.*
 Pinchow 濱州 (今改縣) *Shantung.*
 Pinchwanchow 賓川州 (今改縣)
Yunnan.
 Pingchuan 平泉州 (今改縣) *Jehol.*
 Pingfan 平番縣 *Kansu.*
 Pinghu 平湖縣 *Chekiang.*
 Pinghwo 平和縣 *Fukien.*
 Pingi 平彝縣 *Yunnan.*
 Pingkiang 平江縣 *Hunan.*
 Pingkiao 平橋 *Kiangsu.*
 Pingkuhsien 平谷縣 *Chihli.*
 Pingli 平利縣 *Shensi.*
 Ping'iaug 平涼府 (今改縣) *Kansu.*
 Pinglo 平樂府 (今改縣) *Kwangsi.*
 Pingluhsien 平魯縣 *Shansi.*
 Pingluhsien 平陸縣 *Shansi.*
 Pingma 平馬 *Kwangsi.*
 Pingnanyun 平南縣 *Kwangsi.*
 Pingnan 屏南縣 *Fukien.*
 Pingshan 平山縣 *Chihli.*
 Pingshan 屏山縣 *Szechwan.*
 Pingsiang 平羅縣 *Chihli.*
 Pingsiang 憑祥縣 *Kwangsi.*
 Pingsianghsien 蒼溪縣 *Kiangsi.*
 Pingtingcohw 平定州 (今改縣)
Shansi.
 Pingtu 平度州 (今改縣) *Shan-*
tung.
 Pingwang 平望 *Kiangsu.*
 Pingyangfu 平陽府 (今改臨汾縣)
Shansi.

Pingyanghsien 平陽縣 *Chekiang.*
 Pingyaohsien 平遙縣 *Shansi.*
 Pingyin 平陰縣 *Shantung.*
 Pingyuanchow 平遠州 (今改橫金縣)
Kweichow.
 Pingyuanhsien 平原縣 *Shantung.*
 Pingyueh 平越州 (今改縣) *Kwei-*
chow.
 Pingyunyun 平遠縣 *Kwangtung.*
 Pishan 壁山縣 *Szechwan.*
 Pishihchai 碧色寨 (壁虱寨) *Yun-*
nan.
 Pochow 亳州 (今改縣) *Ankwei.*
 Pohsing 博興縣 *Shantung.*
 Poklo 博羅縣 *Kwangtung.*
 Pokpak 博白縣 *Kwangsi.*
 Pokwan 百官 *Chekiang.*
 Poping 博平縣 *Shantung.*
 Poseh 百色廳 (今改縣) *Kwangsi.*
 Poshan 博山縣 *Shantung.*
 Poshantsun 柏山村 *Honan.*
 Posi 婆兮 *Yunnan.*
 Potowchen 泊頭鎮 *Chihli.*
 Potutsing 波淡營 *Yunan.*
 Poyai 剝隘 *Yunnan.*
 Puanhsien 普安縣 *Kweichow.*
 Pucheng 浦城縣 *Fukien.*
 Pucheng 浦城縣 *Shensi.*
 Puchi 蒲圻縣 *Hupeh.*
 Puchow 濮州 (今改縣) *Shantung.*
 Puchowfu 蒲州府 (今改永濟縣)
Shansi.

P

- Pachow 霸州 (今改縣) *Chihli*.
 Paochow 巴州 (今改巴中縣) *Szechwan*.
 Pachuchow 巴楚州 (今改縣) *Sinkiang*.
 Pagoda 羅星塔 *Fukien*.
 Paichai 白寨 *Yunnan*.
 Paicheng 拜城縣 *Sinkiang*.
 Paichow 簡洲 *Hupeh*.
 Paihohsien 白河縣 *Shensi*.
 Paipu 白蒲 *Kiangsu*.
 Paisiang 柏鄉縣 *Chihli*.
 Paiyang 白洋 *Hupeh*.
 Pakhoi 北海 *Kwangtung*.
 Paklow 北流縣 *Kwangsi*.
 Panpu 板浦 *Kiangsu*.
 Pansihhsien 磐石縣 *Kirin*.
 Paanchow 保安州 (今改涇陽縣) *Chihli*.
 Paochenghsien 寶城縣 *Shansi*.
 Paofeng 寶豐縣 *Honan*.
 Paokanghsien 保康縣 *Hupeh*.
 Paoki 寶雞縣 *Shensi*.
 Paoking 寶慶府 (今改縣) *Hunan*.
 Paoning 寶甯府 (今改閬中縣) *Szechwan*.
 Paoshan 寶山縣 *Kiangsu*.
 Paotachow 寶塔洲 *Hupeh*.
 Paotehchow 保德州 (今改縣) *Shansi*.
 Paotihhsien 寶坻縣 *Chihli*.
 Paotingfu 保定府 (今改清苑縣) *Chihli*.
 Paotinghsien 保定縣 (今改新鎮縣) *Chihli*.
 Paotowchen 包頭鎮 *Suiyuan*.
 Paotsing 保靖縣 *Hunan*.
 Paoying 寶應縣 *Kiangsu*.
 Patung 巴東縣 *Hupeh*.
 Payenchow 巴彥州 (今改縣) *Heilungkiang*.
 Pehtaiho 北戴河 *Chihli*.
 Pehtwanlintze 北團林子 *Heilungkiang*.
 Pehyuan 北苑 *Chihli*.
 Peihhsien 沛縣 *Kiangsu*.
 Peking 北京 *Chihli*.
 Penchow 賓州 (今改賓陽縣) *Kwangsi*.
 Pengkihsien 蓬溪縣 *Szechwan*.
 Pengshanhsien 彭山縣 *Szechwan*.
 Pengshui 彭水縣 *Szechwan*.
 Pengtseh 彭澤縣 *Kiangsi*.
 Penkihsien 本溪縣 *Fengtien*.
 Penniu 奔牛 *Kiangsu*.
 Pichieh 畢節縣 *Kweichow*.
 Pienkwanhsien 偏關縣 *Shansi*.
 Pihhsien 郟縣 *Szechwan*.
 Pinchowfu 賓州府 (今改賓縣) *Kirin*.

Nanlingshsien 南陵縣 *Anhui*.
 Nanlo 南樂縣 *Chihli*.
 Nanning 南甯府 (今改邕寧縣)
Kwangsi.
 Nanpihsien 南皮縣 *Chihli*.
 Nanpu 南部縣 *Szechwan*.
 Nansiang 南翔 *Kiangsu*.
 Nantsingshsien 南靖縣 *Fukien*.
 Nanyangfu 南陽府 (今改縣) *Honan*.
 Neihwang 內黃縣 *Honan*.
 Neikiang 內江縣 *Szechwan*.
 Neikiu 內邱縣 *Chihli*.
 Neisiang 內鄉縣 *Honan*.
 Newchwang 牛莊 *Fengtien*.
 Ngchunyun 吳川縣 *Kwangtung*.
 Niantgzekwan 娘子關 *Shansi*.
 Ninganpao 寧安堡 *Kansu*.
 Ningchow 寧州 (今改鞏縣) *Yunnan*.
 Ninghaichow 寧海州 (今改牟平縣)
Shantung.
 Ninghaihsien 寧海縣 *Chekiang*.
 Ninghohsien 寧河縣 *Chihli*.
 Ningshsien 寧縣 *Hunan*.
 Ninghwa 寧化縣 *Fukien*.
 Ningkiang 寧羌州 (今改縣) *Shensi*.
 Ningkwofu 寧國府 (今改宣城縣)
Anhui.
 Ninglingshsien 寧陵縣 *Honan*.

Ninglingting 寧靈廳 (今改金積縣)
Kansu.
 Ningmingchow 寧明州 (今改縣)
Kwangsi.
 Ningpo 寧波府 (今改鄞縣) *Che-
kiang*.
 Ningshen 寧陝廳 (今改縣) *Shensi*.
 Ningsiafu 寧夏府 (今改縣) *Kansu*.
 Ningsiang 寧鄉縣 *Hunan*.
 Ningsiang 寧鄉縣 (今改中縣縣)
Shansi.
 Ningteh 寧德縣 *Fukien*.
 Ningsing 寧津縣 *Chihli*.
 Ningsinhsien 寧晉縣 *Chihli*.
 Ningtu 寧都州 (今改縣) *Kiangsi*.
 Ninguta 寧古塔 (今改甯安縣) *Kirin*.
 Ningwufu 寧武府 (今改縣) *Shansi*.
 Ningyang 寧陽縣 *Shantung*.
 Ningyuanchow 寧遠州 (今改興城縣)
Fengtien.
 Ningyuanfu 寧遠府 (今改西昌縣)
Szechwan.
 Ningyuanhsien 寧遠縣 *Hunan*.
 Ningyuanhsien 寧遠縣 (今改伊爾斯)
Sinkiang.
 Ningyuanting 寧遠廳 (今改涼城縣)
Chohor.
 Nungan 農安縣 *Kirin*.

Omeihhsien 峨眉縣 *Szechwan*.
 Omuhsien 額穆縣 *Kirin*.

Oapo 安舖 *Kwangtung*.
 Oapingting 峨邊廳 (今改縣) *Szechwan*.

- Menghsien 孟縣 *Honan.*
 Menghwa 蒙化廳 (今改縣) *Yunnan.*
 Mengkiangchow 溧江州 (今改縣) *Kirin.*
 Mengtsz 蒙自縣 *Yunnan.*
 Mengyin 蒙陰縣 *Shantung.*
 Mentowkow 門頭溝 *Chihli.*
 Micher 米脂縣 *Shensi.*
 Mienschih 澗池縣 *Honan.*
 Mienschow 綿州 (今改綿陽縣) *Szechwan.*
 Mienschuhsien 綿竹縣 *Szechwan.*
 Mienhsien 沔縣 *Shensi.*
 Mienning 冕寧縣 *Szechwan.*
 Mienningting 緬甯廳 (今改縣) *Yunnan.*
 Mienyang 沔陽州 (今改縣) *Hupeh.*
 Mih sien 密縣 *Honan.*
 Milo 彌勒縣 *Yunnan.*
 Minchow 岷州 (今改縣) *Kansu.*
 Mingan 閩安 *Fukien.*
 Mingkiang 明港 *Honan.*
 Mingkwang 明光 *Anhui.*
 Mingshan 名山縣 *Szechwan.*
 Minhang 閩行 *Kiangsu.*
 Mintsingshien 閩清縣 *Fukien.*
 Miyang 泌陽縣 *Honan.*
 Miyun 密雲縣 *Chihli.*
 Mokanshan 莫干山 *Chekiang.*
 Mongolia 蒙古
 Moukden 奉天府 (今改瀋陽縣) *Fengtien.*
 Mowangtsui 脈旺嘴 *Hupeh.*
 Mowchow 茂州 (今改縣) *Szechwan.*
 Mowkungting 懋功廳 (今改縣) *Szechwan.*
 Muling 穆稜縣 *Kirin.*
 Mutu 木渚 *Kiangsu.*

N

- Nachi 納溪縣 *Szechwan.*
 Naman 南安縣 *Fukien.*
 Namyung 南雄州 (今改縣) *Kwangtung.*
 Nananfu 南安府 (今改大庾縣) *Kiangsi.*
 Nanchang 南昌府 (今改縣) *Kiangsi.*
 Nanchang 南漳縣 *Hupeh.*
 Nanchao 南召縣 *Honan.*
 Nanchi 南溪 *Yunnan.*
 Nanchowting 南洲廳 (今改南縣) *Hunan.*
 Nanchwan 南川縣 *Szechwan.*
 Nanfeng 南豐縣 *Kiangsi.*
 Nanhwei 南匯縣 *Kiangsu.*
 Nankangfu 南康府 (今改星子縣) *Kiangsi.*
 Nankanghsien 南康縣 *Kiangsi.*
 Nankiang 南江縣 *Szechwan.*
 Nanking 南京 (今江寧縣) *Kiangsu.*
 Nankunghsien 南宮縣 *Chihli.*

Lungansien 隆安縣 *Kwangsi*.
 Lungchang 龍昌縣 *Szechwan*.
 Lunchow 龍州廳 (今改縣) *Kwangsi*.
 Lungchow 龍州 (今改縣) *Shensi*.
 Lungchuan 龍泉縣 *Chekiang*.
 Lungchuan 龍泉縣 (今改遂川縣) *Kiangsi*.
 Lungchuan 龍泉縣 (今改鳳泉縣) *Kweichow*.
 Lungchunchai 龍駒寨 *Shensi*.
 Lungchun 龍川縣 *Kwangtung*.
 Lunghua 龍華 *Kiangsu*.
 Lungwahsien 陸化縣 *Jehol*.
 Lungkow 龍口 *Shantung*.
 Lungli 龍里縣 *Kweichow*.
 Lungling 龍陵廳 (今改縣) *Yunnan*.
 Lungmenhsien 龍門縣 (今改龍關縣) *Chihli*.
 Lungmenyun 龍門縣 *Kwangtung*.

Lungnanhsien 龍南縣 *Kiangsi*.
 Lungpinghsien 陸平縣 *Chihli*.
 Lungshamhsien 龍山縣 *Hunan*.
 Lungtan 龍潭 *Kiangsu*.
 Lungteh 陸渚縣 *Kansu*.
 Lungyang 龍陽縣 (今改漢壽縣) *Hunan*.
 Lungyenchow 龍巖州 (今改縣) *Fukien*.
 Lungyu 龍游縣 *Chekiang*.
 Luntai 輪臺縣 *Sinkiang*.
 Lushan 魯山縣 *Honan*.
 Lushan 蘆山縣 *Szechwan*.
 Lushihhsien 盧氏縣 *Honan*.
 Lutai 蘆臺 *Chihli*.
 Luyi 鹿邑縣 *Honan*.
 Lwancheng 樂城縣 *Chihli*.
 Lwanchow 溧州 (今改縣) *Chihli*.
 Lwanping 溧平縣 *Chihli*.

M

Maanshan 馬鞍山 *Hupei*.
 Machang 馬廠 *Chihli*.
 Machenghsien 麻城縣 *Hupei*.
 Maimachin 買賣城 *Mongolia*.
 Malungchow 馬龍州 (今改縣) *Yunnan*.
 Mamoi 馬尾 *Fukien*.
 Manchenghsien 滿城縣 *Chihli*.
 Manchouli 滿洲里 (今置廳濱縣) *Heilungkiang*.
 Manchuria 滿洲.

Manhoo 蠻耗 *Yunnan*.
 Manyun 萬縣 (今改萬寧縣) *Kwangtung*.
 Mapienting 馬邊廳 (今改縣) *Szechwan*.
 Mayanghsien 麻陽縣 *Hunan*.
 Meichow 眉州 (今改眉山縣) *Szechwan*.
 Meihhsien 麻縣 *Shensi*.
 Mengcheng 蒙城縣 *Anhui*.
 Mengho 孟河 *Kiangsu*.

Lioyang 略陽縣 *Shensi*.
 Lipohsien 荔波縣 *Kweichow*.
 Lishui 涇水縣 *Kiangsu*.
 Litang 美塘 (今改理化縣) *Chuan-fien*.
 Litsingsien 利津縣 *Shantung*.
 Liuanchow 六安州 (今改縣) *Anhui*.
 Liucheng 柳泉縣 *Kwangsi*.
 Liuchowfu 柳州府 (今改馬平縣) *Kwangsi*.
 Liuhohsien 柳河縣 *Fengtien*.
 Liuho 瀏河 *Kiangsu*.
 Liulihg 流涕河 *Chihli*.
 Liulin 柳林鎮 *Honan*.
 Liupating 留壩鎮 (今改縣) *Shensi*.
 Liushowying 留守營 *Chihli*.
 Liuyanghsien 瀏陽縣 *Hunan*.
 Liyanghsien 濟陽縣 *Kiangsu*.
 Loanhsien 樂安縣 *Kiangsi*.
 Loanhsien 樂安縣 (今改廣德縣) *Shantung*.
 Lochih 樂至縣 *Szechwan*.
 Lochwanhsien 洛川縣 *Shensi*.
 Lohpu 洛浦縣 *Sinkiang*.
 Lokchong 樂昌縣 *Kwangtung*.
 Lokiang 羅江縣 *Szechwan*.
 Lokow 灤口 *Shantung*.
 Loling 樂陵縣 *Shantung*.
 Loping 樂平縣 *Kiangsi*.
 Lopingchow 羅平州 (今改縣) *Yunnan*.

Lopingsiang 樂平縣 (今改昔陽縣) *Shansi*.
 Loshan 羅山縣 *Honan*.
 Lotienhsien 羅田縣 *Hupeh*.
 Lotingchow 羅定州 (今改縣) *Kwangtung*.
 Lotinghsien 樂亭縣 *Chihli*.
 Loyuanhsien 羅源縣 *Fukien*.
 Loyung 龍容縣 *Kwangsi*.
 Luanfu 潯安府 (今改長治縣) *Shansi*.
 Luchai 鹿寨 *Kwangsi*.
 Luchang 呂城 *Kiangsu*.
 Luchenghsien 潯城縣 *Shansi*.
 Luchow 瀘州 (今改縣) *Szechwan*.
 Luchowfu 廬州府 (今改合肥縣) *Ankwai*.
 Lufeng 祿豐縣 *Yunnan*.
 Luhohsien 六合縣 *Kiangsu*.
 Luichow 雷州縣 (今改海康縣) *Kwantung*.
 Lukfung 陸豐縣 *Kwangtung*.
 Luki 淩溪縣 *Hunan*.
 Luki 瀘溪縣 (今改資溪縣) *Kiangsi*.
 Lukiang 陸江縣 *Ankwai*.
 Lukuk 陸屋 *Kwangtung*.
 Luliang 陸涼州 (今改陸良縣) *Yunnan*.
 Lunanchow 路南州 (今改縣) *Yunnan*.
 Lunganfu 龍安府 (今改平武縣) *Szechwan*.

Liaoyuanchow 遼源州 (今改縣)
Fengtien.

Licheng 黎城縣 *Shansi.*

Lichow 澧州 (今改縣) *Hunan.*

Lichuanhsien 醴泉縣 *Shensi.*

Lichuanhsien 醴泉縣 (今改突泉縣)
Fengtien.

Lichwan 利川縣 *Hupei.*

Liencheng 連城縣 *Fukien.*

Lienhwating 蓮花廳 (今改縣)
Kangsi.

Lienkong 連江縣 *Fukien.*

Lienshan 連山 *Fengtien.*

Lienwochen 連高鎮 *Chihli.*

Lifanting 理番廳 (今改縣) *Szechwan.*

Lih sien 藪縣 *Chihli.*

Likiang 麗江府 (今改縣) *Yunnan.*

Likiaowopu 厲家高堡 *Fengtien.*

Likjchai 黎吉寨 *Shantung.*

Liling 醴陵縣 *Hunan.*

Limchowfu 廬州府 (今改合浦縣)
Kwangtung.

Linanfu 臨安府 (今改建水縣) *Yunnan.*

Linahsien 臨安縣 *Chekiang.*

Linchang 臨漳縣 *Honan.*

Linchenghsien 臨城縣 *Chihli.*

Linchow 連州 (今改縣) *Kwangtung.*

Linchu 臨朐縣 *Shantung.*

Lingshsien 陵縣 *Shantung.*

Linghu 菱湖 *Chekiang.*

Lingkiu 靈邱縣 *Shansi.*

Lingpao 靈寶縣 *Honan.*

Lingpi 靈璧縣 *Anhui.*

Lingshan 靈山縣 *Kwangtung.*

Lingshih 靈石縣 *Shansi.*

Lingshow 靈壽縣 *Chihli.*

Singshuihsien 陵水縣 *Kwangtung.*

Linh sien 林縣 *Honan.*

Linh sien 臨縣 *Shansi.*

Linhwaikwan 臨淮關 *Anhui.*

Linkiang 臨江府 (今改清江縣)

Kiangsi.

Linkianghsien 臨江縣 *Fengtien.*

Linmingkwan 臨泃關 *Chihli.*

Liping 臨平 *Chekiang.*

Lipingohow 連平州 (今改縣)
Kwangtung.

Linpu 臨浦 *Chekiang.*

Linschanting 連山廳 (今改縣)
Kwangtung.

Linshui 鄒水縣 *Szechwan.*

Linsih sien 林西縣 *Ichol.*

Linsiang 臨湘縣 *Hunan.*

Lintan 連灘 *Kwangtung.*

Lintsin 臨晉縣 *Shansi.*

Lintsingchow 臨清州 (今改縣)
Shantung.

Lintung 臨潼縣 *Shensi.*

Lintze 臨淄縣 *Shantung.*

Linwu 臨武縣 *Hunan.*

Linyei 臨邑縣 *Shantung.*

Linying 臨潁縣 *Honan.*

Kweishun 歸順州 (今改堵西縣)

Kwangsi.

Kweiteh 歸德府 (今改商邱縣)

Honan.

Kweitehting 貴德廳 (今改縣) *Kansu.*

Kweiting 貴定縣 *Kweichow.*

Kweitunghsien 桂東縣 *Hunan.*

Kweiyang 貴陽府 (今改縣) *Kweichow.*

Kweiyangchow 桂陽州 (今改縣)

Hunan.

Kwohsien 喀縣 *Shansi.*

Kwohwa 果化 *Kwangsi.*

Kwonghoi 廣海 *Kwangtung.*

Kwongaing 廣甯縣 *Kwangtung.*

Kwyoang 涇陽縣 *Anhui.*

L

Lahati 臘哈地 *Yunnan.*

Laian 來安縣 *Anhui.*

Laichow 萊州府 (今改掖縣) *Shantung.*

Laiheng 萊鳳縣 *Hupeh.*

Lnipinhsien 來賓縣 *Kwangsi.*

Laipo 荔浦縣 *Kwangsi.*

Laishui 萊水縣 *Chihli.*

Laiwuhhsien 萊蕪縣 *Shantung.*

Laiyang 萊陽縣 *Shantung.*

Lanchi 蘭谿縣 *Chekiang.*

Lanchowfu 蘭州府 (今改皋蘭縣) *Kansu.*

Lanfeng 蘭封縣 *Honan.*

Langfang 郎坊 *Chihli.*

Langki 琅琦 *Fukien.*

Langkiunghsien 浪穹縣 *Yunnan.*

Langtai 郎岱廳 (今改縣) *Kweichow.*

Lanshan 藍山縣 *Hunan.*

Lantien 藍田縣 *Shensi.*

Lantsun 藍村 *Shantung.*

Laofu 落堡 *Chihli.*

Laohokow 老河口 *Hupeh.*

Laolung 老隆 *Kwangtung.*

Laoyatan 老鴉灘 (今改鹽津縣) *Yunnan.*

Leichwang 雷莊 *Chihli.*

Leipoting 雷波廳 (今改縣) *Szechwan.*

Leiyang 耒陽縣 *Hunan.*

Lengyong 甯洋縣 *Fukien.*

Lhari 拉里 (今置嘉黎縣) *Chuanpien.*

Lhasa 拉薩 *Tibet.*

Liangchowfu 涼州府 (今改武威縣) *Kansu.*

Liangkochwang 梁搭莊 *Chihu.*

Liangshan 梁山縣 *Szechwan.*

Liangsiang 良鄉縣 *Chihli.*

Liangwangchwan 良王莊 *Chihli.*

Liaochow 遼州 (今改縣) *Shansi.*

Liaochung 遼中縣 *Fengtien.*

Liaoyang 遼陽州 (今改縣) *Fengtien.*

Kuyang 曲陽縣 *Chihli.*
 Kuyeh 古冶 *Chihli.*
 Kuyehsien 鉅野縣 *Shantung.*
 Kuyuan 固原州 (今改縣) *Kansu.*
 Kuyung 句容縣 *Kiangsu.*
 Kwachow 瓜洲 *Kiangsu.*
 Kwaichow 桂州 *Kwangtung.*
 Kwancheng 觀城縣 *Shantung.*
 Kwanchengtze (Changchun) 寬城子 (長春縣) *Kirin.*
 Kwanganchow 廣安州 (今改縣) *Szechwan.*
 Kwangchang 廣昌縣 (今改陝源縣) *Chihli.*
 Kwangchang 廣昌縣 *Kiangsi.*
 Kwangchow 光州 (今改潢川縣) *Honan.*
 Kwangfeng 廣豐縣 *Kiangsi.*
 Kwanghwa 光化縣 *Hupeh.*
 Kwangling 廣靈縣 *Shansi.*
 Kwanganfu 廣南府 (今改縣) *Yunnan.*
 Kwangning 廣甯縣 *Fengtien.*
 Kwangpingfu 廣平府 (今改永年縣) *Chihli.*
 Kwangpinghsien 廣平縣 *Chihli.*
 Kwangshan 光山縣 *Honan.*
 Kwangshui 廣水 *Hupeh.*
 Kwangshunchow 廣順州 (今改縣) *Kweichow.*
 Kwangsichow 廣西州 (今改縣) *Yunnan.*

Kwangsinfu 廣信府 (今改上饒縣) *Kiangsi.*
 Kwangtehchow 茂德州 (今改縣) *Anhui.*
 Kwangtsch 光澤縣 *Fukien.*
 Kwangsi 廣西省
 Kwangtsi 廣濟縣 *Hupeh.*
 Kwangtsung 臥宗縣 *Chihli.*
 Kwangtung 廣東省
 Kwangtunghsien 廣通縣 *Yunnan.*
 Kwangyuan 廣元縣 *Szechwan.*
 Kwanhsien 冠縣 *Shantung.*
 Kwanhsien 灌縣 *Szechwan.*
 Kwankow 灌口 *Fukien.*
 Kwantaohsien 館陶縣 *Shantung.*
 Kwantien 寬甸縣 *Fentien.*
 Kwanton 灌頭 *Fukien.*
 Kwanyanghsien 灌陽縣 *Kwangsi.*
 Kweichow 貴州省
 Kweichow 歸州 (今改秭歸縣) *Hupeh.*
 Kweichowfu 夔州縣 (今改奉節縣) *Szechwan.*
 Kweih sien 貴縣 *Kwangsi.*
 Kweihwa 歸化廳 (今改歸雲縣) *Kweichow.*
 Kweihwahsien 歸化縣 *Fukien.*
 Kweihwating 歸化廳 (今改歸綏縣) *Suiyuan.*
 Kweiki 貴溪縣 *Kiangsi.*
 Kweilin 桂林府 (今改縣) *Kwangsi.*

Kishan 岐山縣 <i>Shensi.</i>		Kucheng 懷城縣 <i>Hupeh.</i>
Kishui, 縣水縣 <i>Hupeh.</i>		Kucheng 故城縣 <i>Chihli.</i>
Kishui 吉水縣 <i>Kiangsi.</i>		Kucheng 固城縣 <i>Chihli.</i>
Kitaihsien (Kuchengtze) 寄台縣 (古城子) <i>Sinkiang.</i>		Kuchow 曲陽縣 <i>Chihli.</i>
Kitchioh 碓石 <i>Kwangtung.</i>		Kuchow 古州 (今改榕江縣) <i>Kweichow.</i>
Kitsehsien 強縣 <i>Chihli.</i>		Kufow 曲阜縣 <i>Shantung.</i>
Kityang 揭陽縣 <i>Kwantung.</i>		Kulanghsien 古浪縣 <i>Kansu.</i>
Kihsien 邱縣 <i>Shantung.</i>		Kuliang 鼓嶺 <i>Fukien.</i>
Kihsienchen 哲縣 <i>Shansi.</i>		Kuling 崑崙 <i>Hiangsi.</i>
Kiukiang 九江府 (今改縣) <i>Kiangsi.</i>		Kuliho 巨流河 <i>Fengtien.</i>
Kiungchow (see Hoikow) 瓊州府 (今改瓊山縣) <i>Kwangtung.</i>		Kuluhsien 領鹿縣 <i>Chihli.</i>
Kiungchow 邛州 (今改邛縣) <i>Szechuan.</i>		Kulun 庫倫 <i>Mongolia.</i>
Kiyang 鄆陽縣 <i>Hunan.</i>		Kumchuk 甘竹 <i>Kwangtung.</i>
Kokonor 青海		Kunchow 均州 (今改縣) <i>Hupeh.</i>
Kochow 高州府 (今改茂名縣) <i>Kwangtung.</i>		Kungan 公安縣 <i>Hupeh.</i>
Koku 筠蕪縣 <i>Yunnan.</i>		Kungchangfu 鞏昌府 (今改鞏西縣) <i>Kansu.</i>
Kobdo 科布多 <i>Mongolia.</i>		Kungchenghsien 恭城縣 <i>Kwangsi.</i>
Kolanchow 崑崙州 (今改縣) <i>Shansi.</i>		Kungchuling 公主嶺 <i>Fengtien.</i>
Koming 高明縣 <i>Kwangtung.</i>		Kunghsien 鞏縣 <i>Honan.</i>
Kongkow 江口 <i>Kwangsi.</i>		Kunghsien 淇縣 <i>Szechwan.</i>
Kongmoon 江門 <i>Kwangtung.</i>		Kungyifow 公益埠 <i>Kwangtung.</i>
Kotien 葛店 <i>Hupeh.</i>		Kunlien 筠連縣 <i>Szechwan.</i>
Kowan 口岸 <i>Kiansu.</i>		Hunshan 崑山縣 <i>Kiangsu.</i>
Kowpangtze 溝幫子 <i>Fengtien.</i>		Kunyang 昆陽州 (今改縣) <i>Yunnan.</i>
Kuanhsien. 固安縣 <i>Chihli.</i>		Kupehkow 古北口 <i>Chihli.</i>
Kuche 庫車州 (今改縣) <i>Sinkiang.</i>		Kushan 崗山 <i>Shantung.</i>
Kuchen 古鎮 <i>Kwangtung.</i>		Kushihhsien 固始縣 <i>Honan.</i>
		Kutienhsien 古田縣 <i>Fukien.</i>
		Kutsingfu 曲靖府 (今改縣) <i>Yunnan.</i>

Kienchownan 簡州 (今改簡陽縣)

Szechwan.

Kienchowpeh 劍州 (今改劍閣縣)

Szechwan.

Kienchowting 乾州廳 (今改乾城縣)

Hunan.

Kienkiang 黔江縣 *Szechwan.*

Kienkiao 寬橋 *Chekiang.*

Kienli 監利縣 *Hupeh.*

Kiennanting 慶南廳 (今改縣)

Kiangsi.

Kienningfu 建甯府 (今改建甯縣)

Fukien.

Kienningsien 建甯縣 *Fukien.*

Kienping 建平縣 (今改祁溪縣)

Anhui.

Kienping 建平縣 *Jehol.*

Kienshihsien 建始縣 *Hupeh.*

Kiensichow 黔西州 (今改縣) *Kweichow.*

chow.

Kienteh 建德縣 (今改秋浦縣) *Anhui.*

wei.

Kienwei 犍爲縣 *Szechwan.*

Kienyang 建陽縣 *Fukien.*

Kienyang 黔陽縣 *Hunan.*

Kienyang 建陽 *Kiangsu.*

Kienyany 汧陽縣 *Shensi.*

Kihsien 杞縣 *Honan.*

Kihsien 祁縣 *Shansi.*

Kikiang 蕪江縣 *Szechwan.*

Kikungshan 雞公山 *Hunan.*

Kimen 郟門縣 *Anhui.*

Kingchow 貴州 (今改縣) *Chihli.*

Kingchow 涇州 (今改涇川縣) *Kansu.*

Kingchowfu 荊州府 (今改江陵縣)

Hupeh.

Kinfu 慶符縣 *Szechwan.*

Kingsien 涇縣 *Anhui.*

Kingmen 荊門州 (今改縣) *Hupeh.*

Kingning 景甯縣 *Chekiang.*

Kingshan 京山縣 *Hupeh.*

Kingtehchen 景德鎮 *Kiangsi.*

Kingtungting 景東廳 (今改縣) *Yunnan.*

nan.

Kingtzekwan 荊紫關 *Honan.*

Kingyang 涇陽縣 *Shensi.*

Kingyuan 慶遠府 (今改宜山縣)

Kwangsi.

Kiangyuanhsien 慶元縣 *Chekiang.*

Kingyuanhsien 慶雲縣 *Chihli.*

Kinhhsien 金縣 *Fengtien.*

Kinhwafu 金華府 (今改縣) *Che-*

kiang.

Kinkow 金口 *Hupeh.*

Kinlingchen 金嶺鎮 *Shantung.*

Kinsha 金沙 *Kiangsu.*

Kinsianghsien 金鄉縣 *Shantung.*

Kinsiting 錦西廳 (今改縣) *Fengtien.*

Kintan 金壇縣 *Kiangsu.*

Kingtang 金堂縣 *Szechwan.*

Kioshan 岢嵐縣 *Honan.*

Kirin 吉林省

Kirin 吉林府 (今改縣) *Kirin.*

Kaohsien 高縣 <i>Szechwan.</i>	Kianghwa 江華縣 <i>Hunan.</i>
Kaokiao 高橋 <i>Kiangsu.</i>	Kiangkow 江口 <i>Hupeh.</i>
Kaoling 高陵縣 <i>Shensi.</i>	Kiangshan 江山縣 <i>Chekiang.</i>
Kaomi 高密縣 <i>Shantung.</i>	Kiangsi 江西省
Kacpeitien 高碑店 <i>Chihli.</i>	Kiangsu 江蘇省
Kaoshun 高淳縣 <i>Kiangsu.</i>	Kiangtsing 江津縣 <i>Szechwan.</i>
Kaotai 高臺縣 <i>Kansu.</i>	Kiangwan 江灣 <i>Kiangsu.</i>
Kaotangchow 高唐州 (今改縣) <i>Shantung.</i>	Kiangyen 姜堰 <i>Kiangsu.</i>
Kaotze 高賚 <i>Kiangsu.</i>	Kiangyin 江陰縣 <i>Kiangsu.</i>
Kaoyang 高陽縣 <i>Chihli.</i>	Kiangyu 江浦縣 <i>Szechwan.</i>
Kaoyih sien 高邑縣 <i>Chihli.</i>	Kiaochenghsien 交城縣 <i>Shensi.</i>
Kaoyuan 高苑縣 <i>Shantung.</i>	Kiaochow 膠州 (今改縣) <i>Shan-</i> <i>tung.</i>
Kaoyuchow 高郵州 (今改縣) <i>Kiangsu.</i>	Kiaoho 交河縣 <i>Chihli.</i>
Kapchi 甲子 <i>Kwangtung.</i>	Kiaokia 巧家廳 (今改縣) <i>Yunnan.</i>
Kashan 嘉善縣 <i>Chekiang.</i>	Kiasiang 嘉祥縣 <i>Shantung.</i>
Kashing 嘉興府 (今改縣) <i>Chekiang.</i>	Kiatingfu 嘉定府 (今改樂山縣) <i>Szechwan.</i>
Kaying 嘉應州 (今改梅縣) <i>Kwang-</i> <i>lung.</i>	Kiatinghsien 嘉定縣 <i>Kiangsu.</i>
Kengtien 坑田 <i>Fukien.</i>	Kiayu 嘉魚縣 <i>Hupeh.</i>
Kerulen 克魯倫 <i>Mongolia.</i>	Kiayukwan 嘉峪關 <i>Kansu.</i>
Kiachta 恰克圖 <i>Mongolia.</i>	Kichow 蔚州 (今改蔚春縣) <i>Hupeh.</i>
Kiabo 嘉禾縣 <i>Hunan.</i>	Kichow 吉州 (今改縣) <i>Shansi.</i>
Kiahsien 滎縣 <i>Honan.</i>	Kichownan 蕺州 (今改縣) <i>Chihli.</i>
Kiakiang 夾江縣 <i>Szechwan.</i>	Kichowpeh 蘄州 (今改縣) <i>Chihli.</i>
Kianfu 吉安府 (今改縣) <i>Kiangsi.</i>	Kiehsin 介休縣 <i>Shansi.</i>
Kiangansien 江安縣 <i>Szechwan.</i>	Kienchangfu 建昌府 (今改南城縣) <i>Kiangsi.</i>
Kiangchow 絳州 (今改新絳縣) <i>Shansi.</i>	Kienchanghsien 建昌縣 (今改凌源 縣) <i>Jehol.</i>
Kiangchwanhsien 江川縣 <i>Yunnan.</i>	Kienchanghsien 建昌縣 <i>Kiangsi.</i>
Kianghsien 絳縣 <i>Shansi.</i>	Kienchow 乾州 (今改縣) <i>Shensi.</i>

J

Jaochow 隴州府 (今改鞏昌縣)
Kiangsi.

Jaoping 饒平縣 *Kwoangtung.*

Jaoyang 德陽縣 *Chihli.*

Jehol 熱河

Jenhsien 任縣 *Chihli.*

Jenkiu 任邱縣 *Chihli.*

Jenshowhsien 仁壽縣 *Szechwan.*

Jihchachsien 日照縣 *Shantung.*

Juchow 汝州 (今改臨汝縣) *Honan.*

Juian 瑞安縣 *Chekiang.*

Juichang 瑞昌縣 *Kiangsi.*

Juichenghsien 芮城縣 *Shansi.*

Juichowfu 瑞州府 (今改高安縣)
Kiangsi.

Juikin 瑞金縣 *Kiangsi.*

Jukao 如皋縣 *Kiangsu.*

Junan 汝南縣 *Honan.*

Jungchang 榮昌縣 *Szechwan.*

Jungcheng 容城縣 *Chihli.*

Jungcheng 榮城縣 *Shantung.*

Junghsien 嶽縣 *Kwangsi.*

Junghsien 榮縣 *Szechwan.*

Jungking 榮經縣 *Szechwan.*

Jungtseh 榮澤縣 *Honan.*

Jungyang 榮陽縣 *Honan.*

Jungyun 容縣 *Kwangsi.*

K

Kachek 嘉義 *Kwoangtung.*

Kaichow 開州 (今改灤陽縣) *Chihli.*

Kaichow 開州 (今改紫江縣) *Kweichow.*

Kaifeng 開封府 (今改縣) *Honan.*

Kaihsien 開縣 *Szechwan.*

Kaihwafu 開化縣 (今改文山縣)
Yunnan.

Kaihwahsien 開化府 *Chekiang.*

Kailuhsien 開魯縣 *Jehol.*

Kaiping 開平 *Chihli.*

Kaipingsien 蓋平縣 *Fengtien.*

Kaishow 界首 *Kiangsu.*

Kaitung 開通縣 *Fengtien.*

Kaiyuan 開原縣 *Fengtien.*

Kalgan (see Changkiakow)

Kanchow 贛州府 (今改贛縣)
Kiangsi.

Kanchowfu 甘州府 (今改張掖縣)
Kansu.

Kanchuan 甘泉縣 *Shensi.*

Kangchwang 康莊 *Chihli.*

Kangping 康平縣 *Fengtien.*

Kansu 甘肅省

Kantsehsien 甘茂縣 *Chuanpien.*

Kanyu 曠榆 *Kiangsu.*

Kaocheng 藁城縣 *Chihli.*

Kaocheng 考城縣 *Honan.*

Hwangchowting 晃州廳 (今改晃縣)

Hunan.

Hwanghoyai 黃河涯 *Shantung.*

Hwanghsien 黃縣 *Shantung.*

Hwangpei 黃陂縣 *Hupeh.*

Hwangping 黃平州 (今改縣) *Kwei-chow.*

Hwangshihkung 黃石港 *Hupeh.*

Hwangtsunchen 黃村鎮 *Chihli.*

Kwangtu 黃渡 *Kiangsu.*

Kwangyen 黃巖縣 *Chekiang.*

Hwayinhsien 華陰縣 *Shensi.*

Hweianhsien 惠安縣 *Fukien.*

Hweichang 會昌縣 *Kiangsi.*

Hweichow 徽州府 (今改歙縣) *An-kwei.*

Hweih sien 蕪縣 *Honan.*

Hweih sien 蕪縣 *Kansu.*

Hweilaisien 惠來縣 *Kwangtung.*

Kweilichow 會理州 (今改縣) *Szechwan.*

Hweinantung 輝南廳 (今改縣) *Fengtien.*

Hweining 會甯縣 *Kansu.*

Hweitung 合同縣 (今改瓊東縣) *Kwangtung.*

Kweitang 會同縣 *Hunan.*

Kweiyuan 惠遠縣 *Sinkiang.*

Hwochinw 荊州 (今改縣) *Shansi.*

Hwokia 獲嘉縣 *Honan.*

Hwokihsien 霍邱縣 *Ankwei.*

Hwoshanhsien 霍山縣 *Ankwei.*

I

Ichang 宜昌府 (今改縣) *Hupeh.*

Ichang 宜章縣 *Hunan.*

Ichanghsien 宜城縣 *Hupeh.*

Ichow 義州 (今改縣) *Fengtien.*

Ichowfu 沂州府 (今改臨沂縣) *Shantung.*

Ichun 宜君縣 *Shensi.*

Ihing 宜興縣 *Kiangsu.*

Ihsien 黟縣 *Ankwei.*

Ihwang 宜黃縣 *Kiangsi.*

Ikiao 義橋 *Chekiang.*

Iliang 宜良縣 *Yunnan.*

Iling 宜陵 *Kiangsu.*

Ilung 儀隴縣 *Szechwan.*

Imienpo 一面坡 *Kirin.*

Inghok 永福縣 (今改永泰縣) *Fukien.*

Iningchow 義甯州 (今改修水縣) *Kiangsi.*

Iningsien 義甯縣 *Kwangsi.*

Ishih 猗氏縣 *Shansi.*

Ishui 沂水縣 *Shantung.*

Itu 宜都縣 *Hupeh.*

Itungchow 伊通州 (今改縣) *Kirin.*

Iwu 義烏縣 *Chekiang.*

Iyang 伊陽縣 *Honan.*

Iyang 弋陽縣 *Kiangsi.*

Hofenting 鶴峯廳 (今改縣) *Hupeh.*

Hohsien 賀縣 *Kwangsi.*

Hoifung 海豐縣 *Kwangtung.*

Hoikow 海口 *Kwangtung.*

Hoiping 開平縣 *Kwangtung.*

Hokiang 合江縣 *Szechwan.*

Hokienfu 河間府 (今改縣) *Chihli.*

Hoking 鶴慶州 (今改縣) *Yunnan.*

Hokow 河口 *Yunnan.*

Hokow 河口 *Kiangsi.*

Hokshan 鶴山縣 *Kwangtung.*

Hoku 河曲縣 *Shansi.*

Holinkoerh 和林格爾廳 (今改縣)
Suiyuan.

Honan 河南省

Honanfu 河南府 (今改洛陽縣)
Honan.

Hopinghsien 和平縣 *Kwangtung.*

Hoshun 和順縣 *Shansi.*

Hosi 河西縣 *Yunnan.*

Hotienchow 和闐州 (今改縣) *Sin-
kiang.*

Hotsin 天津縣 *Shansi.*

Howyentsing 猴躉井 *Yunnan.*

Hoyang 邵陽縣 *Shensi.*

Hoyun 河源縣 *Kwangtung.*

Hsuchow 許州 (今改許昌縣)
Honan.

Huchowfu 湖州府 (今改吳興縣)
Chekiang.

Huhsien 鄂縣 *Shensi.*

Hukow 湖口縣 *Kiangsi.*

Hukwan 玄關縣 *Shansi.*

Hulan 呼蘭府 (今改縣) *Heilung-
kiang.*

Hunan 湖南省

Hunchun 琿春 *Kirin.*

Hungkiang 洪江 *Hunan.*

Hungtung 洪洞縣 *Shansi.*

Hungya 洪雅縣 *Szechwan.*

Hunyuan 涇源州 (今改縣) *Shansi,*

Hupeh 湖北省。

Hushu 湖熟 *Kiangsu.*

Hushukwan 涇野關 *Kiangsu.*

Hutowyai 虎頭崖 *Snantung.*

Hwachow 華州 (今改縣) *Shensi.*

Hwahsien 滑縣 *Honan.*

Hwaiianfu 淮安府 (今改縣) *Kiangsu.*

Haijen 懷仁縣 (今改桓仁縣) *Feng-
tien.*

Hwaijen 懷仁縣 *Shansi.*

Hwaiju 懷柔縣 *Chihli.*

Hwaikingfu 懷慶府 (今改沁陽縣)
Honan.

Hwailai 懷來縣 *Chihli.*

Hwailu 獲鹿縣 *Chihli.*

Hwaite 懷德縣 *Fengtien*

Hwaiyuan 懷遠縣 *Anhwai*

Hwaiyuanhsien 懷遠縣 (今改三江
縣) *Kwangsi.*

Hwajung 華容縣 *Hunan.*

Hwangan 黃安縣 *Hupeh.*

wangchow 黃州府 (今改黃岡縣)
Hupeh.

Haitien 海甸 *Chihli*.
 Haiyanghsien 海陽縣 *Shantung*.
 Haiyen 海鹽縣 *Chekiang*.
 Hemi 哈密廳 (今改縣) *Sinkiang*.
 Hanchenghsien 韓城縣 *Shensi*.
 Hanchow 漢州 (今改廣漢縣) *Szechwan*.
 Hanchungfu 漢中府 (今改南鄭縣) *Shensi*.
 Hanchwang 韓莊 *Shantung*.
 Haichwanhsien 漢川縣 *Hupeh*.
 Hangchow 杭州府 (今改杭縣) *Chekiang*.
 Hankong 滬江 *Fukien*.
 Hankow 漢口 (今改夏口縣) *Hupeh*.
 Hanku 漢沽 *Chihli*.
 Hanshan 含山縣 *Anhui*.
 Hantau 邯鄲縣 *Chihli*.
 Hanyang 漢陽府 (今改縣) *Hupeh*.
 Hanyinting 漢陰廳 (今改縣) *Shensi*.
 Harbin 哈爾濱 (今置濱江縣) *Kirin*.
 Heilungkiang 黑龍江省.
 Hailungtan 黑龍潭 *Yunnan*.
 Heishihkwan 黑石關 *Honan*.
 Henchow 杭州 (今改縣) *Kwangsi*.
 Hengchowfu 衡州府 (今改衡陽縣) *Hunan*.
 Hengshanhsien 衡山縣 *Hunan*.
 Hengshui 衡水縣 *Chihli*.
 Hengtaohotze 橫道河子 *Kirin*.
 Heungshan 香山縣 *Kwangtung*.
 Hiakiang 下江廳 (今改縣) *Kweichow*.

Hiangcheng 襄城縣 *Honan*.
 Hingan 興安縣 (今改橫峯縣) *Kiangsi*.
 Hingan 興安縣 *Kiangsi*.
 Hinganfu 興安府 (今改安康縣) *Shensi*.
 Hinghsien 興縣 *Shensi*.
 Hinghwa 興化縣 *Kiangsu*.
 Hinghwafu 興化府 (今改莆田縣) *Fukien*.
 Hingi 興義府 (今改南籠縣) *Kweichow*.
 Hingkingfu 興京府 (今改縣) *Fengtien*.
 Hingkwochow 興國州 (今改陽新縣) *Hupeh*.
 Hingkwohsien 興國縣 *Kiangsi*.
 Hingninghsien 興甯縣 *Kwangtung*.
 Hingninghsien 興甯縣 (今改資興縣) *Hunan*.
 Hingping 興平縣 *Shensi*.
 Hingsbanhsien 興山縣 *Hupeh*.
 Hingtsi 興濟 *Chihli*.
 Hingwen 興文縣 *Szechwan*.
 Hingyeh 興業縣 *Kwangsi*.
 Hiunghsien 雄縣 *Chihli*.
 Hochihchow 河池州 (今改縣) *Kwangsi*.
 Hochow 和州 (今改縣) *Anhui*.
 Hochow 河州 (今改導河縣) *Kansu*.
 Hochow 合州 (今改合川縣) *Szechwan*.

Fowlinghsien 浮梁縣 *Kiangsi.*
 Fowning 阜甯縣 *Kiangsu.*
 Fowping 阜平縣 *Chihli.*
 Fowshan 浮山縣 *Shensi.*
 Fuan 福安縣 *Fukien.*
 Fuchow 撫州府 (今改臨川縣)
Kiangsi.
 Fuchow 復州 (今改縣) *Fengtien.*
 Fuchow 蘭州 (今改縣) *Shensi.*
 Fuchwanhsien 富川縣 *Kwangsi.*
 Fufeng 扶風縣 *Shensi.*
 Fukang 阜康縣 *Sinkiang.*
 Fukiang 伏羌縣 *Kansu.*
 Fukien 福建省。
 Fukow 扶溝縣 *Honan.*
 Fuku 府谷縣 *Shensi.*
 Fuminhsien 富民縣 *Yunnan.*
 Fungchunhsien 封川縣 *Kwangtung.*

Fungkai 楓溪 *Kwangtung.*
 Fungshun 豐順縣 *Kwangtung.*
 Funingfu 福寧府 (今改設浦縣)
Fukien.
 Funinghsien 蓋寧縣 *Chihli.*
 Fuping 富平縣 *Shensi.*
 Fushan 福山 *Kiangsu.*
 Fushanhsien 福山縣 *Shantung.*
 Fushun 撫順 *Fengtien.*
 Fushun 富順縣 *Szechwan.*
 Fusinghsiea 阜新縣 *Chihli.*
 Fusung 蓋松縣 *Fengtien.*
 Futing 福鼎縣 *Fukien.*
 Futsing 福清縣 *Fukien.*
 Fuwan 富源 *Kwangtung.*
 Fuyanghsien 富陽縣 *Chekiang.*
 Fuyuan 李遠縣 *Sinkiang.*

G

Gartok 加托克 *Tibet.* [pien.] Gyantse 江孜 *Tibet.*
 Gianda 江達 (今置太昭縣) *Chuan*

H

Haian 海安 *Kiangsu.*
 Haicheng 海城縣 *Fengtien.*
 Haichow 海州 (今改東海縣)
Kiangsu.
 Haifeng 海豐縣 (今改無棣縣) *Shan-*
lung.
 Hailar 海拉爾 *Heilungkiang.*
 Hailungfu 海龍府 (今改縣) *Feng-*
tien.
 Haimenting 海門廳 (今改縣)
Kiangsu.
 Haining 海甯州 (今改縣) *Che-*
kiang.
 Haiteng 海澄縣 *Fukien.*

Ehsien 鳳縣 *Shantung.*

Enlung 鳳隆 *Kwangsi.*

Fachow 化州 (今改縣) *Kwangtung.*

Fakuting 法庫廳 (今改縣) *Fengtien.*

Fanchanghsien 繁昌縣 *Ankwei.*

Fancheng 樊城 *Hupeh.*

Fangcheng 坊城縣 *Kwangtung.*

Fanghsien 房縣 *Hupeh.*

Fangshan 房山縣 *Chihli.*

Fangtze 坊子 *Shantung.*

Fanh sien 范縣 *Shantung.*

Fanshui 汜水 *Kiangsu.*

Fansze 繁峙縣 *Shansi.*

Fatkongting 佛岡廳 (今改縣)

Kwantung.

Fatshan 佛山 (今南海縣治移此)

Kwangtung.

F.yunshing 花縣 *Kwangtung.*

Feicheng 肥城縣 *Shantung.*

Feih sien 費縣 *Shantung.*

Feisiang 肥鄉縣 *Chihli.*

Fenchow 汾州府 (今改汾陽縣)

Shansi.

Fengchen 豐鎮廳 (今改縣) *Chohor.*

Fengchenghsien 豐城縣 *Kiangsi.*

Fenghsien 豐縣 *Kiangsu.*

Fenghsien 鳳縣 *Shensi.*

Fenghwa 奉化縣 *Chekiang.*

Fenghwahsien 奉化縣 (今改梨樹縣)

Fengtien.

Erhtaokow 二道溝 *Kirin.*

F

Fenghwangcheng 鳳凰城 (今改鳳
城縣) *Fengtien.*

Fenghwangting 鳳凰廳 (今改縣)
Hunan.

Fengjun 豐潤縣 *Chihli.*

Fengking 楓溪 *Kiangsu.*

Fengkiu 封邱縣 *Honan.*

Fenglochen 豐樂鎮 *Honan.*

Fengning 豐寧縣 *Jehol.*

Fengshih 峯市 *Fukien.*

Fengsiangfu 鳳翔府 (今改縣)
Shensi.

Fengsien 奉賢縣 *Kiangsu.*

Fengsin 奉新縣 *Kiangsi.*

Fengtai 豐臺 *Chihli.*

Fengtai 鳳臺縣 *Ankwei.*

Fengtien 奉天省.

Fengtuhsien 豐都縣 *Szechwan.*

Fengyang 鳳陽府 (今改縣) *Ankwei.*

Feni 分宜縣 *Kiangsi.*

Fenshui 分水縣 *Chekiang.*

Fensi 汾西縣 *Shansi.*

Foochow 福州府 (今改閩侯縣)
Fukien.

Fopingting 佛坪廳 (今改縣) *Shensi.*

Fowcheng 阜城縣 *Chihli.*

Fowchow 涪州 (今改涪陵縣) *Sze-
chwan.*

Chohchiang 靖光縣 *Sinkiang*.
 Chohor 察哈爾特別區
 Chongkong 長岡 *Kwangtung*.
 Chonglek 長樂縣 (今改五華縣)
Kwangtung
 Chongning 長寧縣 *Kwangtung*.
 Chowchih 整屋縣 *Shensi*.
 Chowkiakow 周家口 *Honan*.
 Chowtsun 周村 *Shantung*.
 Chowwangmiao 周王廟 *Chekiang*.
 Chuanchow 全州 (今改縣) *Kwangsi*.
 Chuanchowfu 泉州府 (今改晉江縣)
Fukien.
 Chuanpian 川邊特別區.
 Chuantsiao 全椒縣 *Anhui*.
 Chucheng 諸城縣 *Shantung*.
 Chuchow 處州府 (今改麗水縣)
Chekiang
 Chuchow 潞州 (今改縣) *Anhui*.
 Chuchow 株洲 *Hunan*.
 Chuchow 舊州 (今改縣) *Shantung*.
 Chuchowfu 衢州府 (今改衢縣)
Chekiang.
 Chuhsien 渠縣 *Szechwan*
 Chuki 竹崎 *Fukien*.
 Chukiakio 朱家角 *Kiangsu*.

Chukihsien 諸暨縣 *Chekiang*.
 Chukihsien 竹塹縣 *Hupeh*
 Chuking 涿溫 *Kiangsu*.
 Chumatien 駐馬店 *Honan*.
 Chungansien 崇安縣 *Fukien*.
 Chungchow 忠州 (今改縣) *Szechwan*.
 Chungking 兼輿 *Kiangsu*.
 Chungkianghsien. 中江縣 *Szechwan*.
 Chungkiang 重慶府 (今改巴縣)
Szechwan.
 Chungkingchow 崇慶州 (今改縣)
Szechwan.
 Chungmowhsien 中牟縣 *Honan*.
 Chungpa 中壩 *Szechwan*.
 Chungpuhsien 中部縣 *Shensi*.
 Chungtu 中渡縣 *Kwangsi*.
 Chunliangcheng 軍糧城 *Chihli*.
 Chushan 竹山縣 *Hupeh*.
 Chuyih sien 盱眙縣 *Anhui*
 Chwanghoting 莊河廳 (今改縣)
Fengtien.
 Chwanho 磚河 *Chihli*.
 Chwansha 川沙廳 (今改縣) *Kiangsu*.

D

Dosing. 都城 *Kwangtung*.

I

E

Ebue 華美 *Kwangtung*.

Engteng 永定縣 *Fukien*.

Chenfanhsien 鎮番縣 *Kansu.*
 Chenganchow 正安州 (今改縣)
Kweichow.
 Chenganhsien 成安縣 *Chihli.*
 Chengchow 鄭州 (今改縣) *Honan.*
 Chengfengchow 貞豐州 (今改縣)
Kweichow.
 Chengho 政和縣 *Fukien.*
 Chenghsien 醜縣 *Chekiang.*
 Chengkiang 澄江府 (今改縣) *Yunnan.*
 Chengku 城固縣 *Shensi.*
 Chengkung 呈貢縣 *Yunnan.*
 Chengpu 城步縣 *Hunan.*
 Chengtehfu 承德府 (今改縣) *Jehol.*
 Chengtingfu 正定府 (今改縣) *Chihli.*
 Chengtu 成都府 (今改縣) *Szechwan.*
 Chengwu 城武縣 *Shantung.*
 Chengyang 城陽 *Shantung.*
 Chengyanghsien 正陽縣 *Honan.*
 Chengyangkwan 正陽關 *Anhui.*
 Chenju 真茹 *Kiangsu.*
 Chenki 辰谿縣 *Hunan.*
 Chenliu 陳留縣 *Honan.*
 Chennanchow 鎮南州 (今改縣)
Yunnan.
 Chennei 鎮內 *Chihli.*
 Chenning 鎮寧州 (今改縣) *Kweichow.*
 Chenping 鎮平縣 *Honan.*
 Chenping 鎮平縣 (今改蕪嶺縣)
Kwangtung.

Chentow (Shihkiachwang) 枕頭(石家莊) *Chihli.*
 Chentseh 震澤縣 *Kiangsu.*
 Chenyuan 鎮遠府 (今改縣) *Kweichow.*
 Chenyuanting 鎮沅廳 (今改縣) *Yunnan.*
 Chiamdo 蔡木多 (今置昌都縣)
Chuanpian.
 Chihcheng 赤城縣 *Chihli.*
 Chihchowfu 池州府 (今改貴池縣)
Anhui.
 Chihfeng 赤峯縣 *Jehol.*
 Chihing 始興縣 *Kwangtung.*
 Chihkiang 枝江縣 *Hubei.*
 Chihli 直隸省
 Chihping 莊平縣 *Shantung.*
 Chihshuiting 赤水縣 (今改縣) *Kweichow.*
 Chihhsien 淇縣 *Honan.*
 Chikihsien 碧溪縣 *Anhui.*
 Chikkaiting 赤溪廳 (今改縣)
Kwangtung.
 Chinchowfu 錦州府 (今改錦縣)
Fengtien.
 Chinhai 鎮海縣 *Chekiang.*
 Chinkiang 鎮江府 (今改丹徒縣)
Kiangsu.
 Chinning 晉寧州 (今改縣) *Yunnan.*
 Chinwangtao 秦皇島 *Chihli.*
 Chishuyen 威靈壩 *Kiangsu.*
 Chochow 涿州 (今改縣) *Chihli.*

Changning 長寧縣 (今改寧都縣)
Kiangsi.

Changning 長寧縣 *Szechwan.*

Changpaifu 長白府 (今改縣) *Fengtien.*

Changpingchow 昌平州 (今改縣)
Chihli.

Changpinghsien 漳平縣 *Fukien.*

Changpu 漳浦縣 *Fukien.*

Changsha 長沙府 (今改縣) *Hunan.*

Changshan 常山縣 *Chekiang.*

Changshan 長山縣 *Shantung.*

Changshow 長壽縣 *Szechwan.*

Changshu 樟樹 *Kiangsi.*

Changshu 常熟縣 *Kiangsu.*

Changshintien 長辛店 *Chihli.*

Changtai 長泰縣 *Fukien.*

Changte 彰德府 (今改安陽縣) *Honnan.*

Changteh 常德府 (今改縣) *Hunan.*

Changtien 靈店 *Shantung.*

Changtsing 長清縣 *Saantung.*

Changtufu 昌圖府 (今改縣) *Fengtien.*

Changtze 長子縣 *Shansi.*

Changwu 彰武縣 *Fengtien.*

Chanwuhsien 長武縣 *Shensi.*

Changyang 長陽縣 *Hupei.*

Changyuan 長垣縣 *Chihli.*

Chanhwa 靈化縣 *Shantung.*

Chanpinhsien 鎮邊縣 *Kwangsi.*

Chantien 詹店 *Honnan.*

Chanyichow 碧益州 (今改縣) *Yunnan.*

Chaoan 韶安縣 *Fukien.*

Chaocheng 趙城縣 *Shansi.*

Chaocheng 朝城縣 *Shantung.*

Chaochow 趙州 (今改縣) *Chihli.*

Chaochowfu 湖州府 (今改潮安縣)
Kwangtung.

Chaochowting 舜州廳 (今改縣)
Heilungkiang.

Chaohsien 巢縣 *Anhui.*

Chaohoa 昭化縣 *Szechwan.*

Chaokiatsu 趙家渡 *Szechwan.*

Chaoping 昭平縣 *Kwangsi.*

Chaotung 昭通府 (今改縣) *Yunnan.*

Chaoyangfu 朝陽府 (今改縣) *Jelol.*

Chaoyanghsien 潮陽縣 *Kwangtung.*

Chaoyi 朝邑縣 *Shensi.*

Chaoyuan 招遠縣 *Shantung.*

Chapu 乍浦 *Chekiang.*

Checheng 柘城縣 *Honnan.*

Chefoo 柘臺 (芝罘) *Shantung.*

Chekao 柘皋 *Anhui.*

Chekiang 浙江省

Chenan 鎮安縣 (今改黑山縣) *Fengtien.*

Chenanfu 鎮安府 (今改天保縣)
Kwangsi.

Chenchow 郴州 (今改縣) *Hunan.*

Chenchowfu 陳州府 (今改淮陽縣)
Honnan.

Anjen 安仁縣 (今改餘江縣) *Kiangsi.*

Anki 安溪縣 *Fukien.*

Anking 安慶府 (今改懷寧縣) *Anhui.*

Ankiu 安邱縣 *Shantung.*

Ankwang 安廣縣 *Fengtien.*

Anlu 安陸府 (今改鍾祥縣) *Hubei.*

Annansien 安南縣 *Kweichow.*

Anningchow 安寧州 (今改縣) *Yunnan.*

Anping 安平縣 *Chihli.*

Anping 安平縣 (今改平壩縣) *Kweichow.*

Anshunfu 安順府 (今改縣) *Kweichow.*

Ansiang 安鄉縣 *Hunan.*

Ansichow 安西州 (今改縣) *Kansu.*

Ansuhsien 安肅縣 (今改徐水縣) *Chihli.*

Anting 安亭 *Kiangsu.*

Anting 安定縣 (今改定西縣) *Kansu.*

Antuhsien 安圖縣 *Fengtien.*

Antung 安東縣 *Fengtien.*

Antung 安東縣 (今改遼水縣) *Kiangsu.*

Anyih sien 安邑縣 *Shansi.*

Anyo 安岳縣 *Szechwan.*

Anyuan 安遠縣 *Kiangsi.*

B

Batang 巴塘 (今改巴安縣) *Chuanpien.*

C

Canton (Kwangchowfu) 廣州府 (今改番禺縣) *Kwangtung.*

Chalantun 扎蘭屯 *Heilunkiang.*

Chanchuen 陳村 *Kwangtung.*

Changan 長安 *Chekiang.*

Changchow 常州府 (今改武進縣) *Kiangsu.*

Changchowfu 漳州府 (今改龍溪縣) *Fukien.*

Changhing 長興縣 *Chekiang.*

Changhsien 漳縣 *Kansu.* [su

Changhwangkiang 張黃港 *Kiang-*

Changi 昌邑縣 *Shantung.*

Changkiakow or Kalgan 張家口 (今改張北縣) *Chohor.*

Changkihsien 昌吉縣 *Sinkiang.*

Changkiu 章邱縣 *Shantung.*

Changko 長葛縣 *Honan.*

Changli 昌黎縣 *Chihli.*

Changlingsien 長嶺縣 *Kirin.*

Changlo 長樂縣 *Fukien.*

Changlo 昌樂縣 *Shantung.*

Changlohsien 長樂縣 (今改五梁縣) *Hubei.*

Changminghsien 彰明縣 *Szechwan.*

Changning 常寧縣 *Hunan.*

THE NAMES OF PROVINCES AND
IMPORTANT CITIES OF THE REPUBLIC
OF CHINA

中國重要地名表

Anhwei 安徽省	Kwangtung 廣東省
Chekiang 浙江省	Kweichow 貴州省
Chihli 直隸省	Kiangsi 江西省
Chohor 察哈爾特別區	Kiangsu 江蘇省
Chuanpien 川邊特別區	Kirin 吉林省
Fengtien 奉天省	Mongolia 蒙古
Fukien 福建省	Shansi 山西省
Heilungkiang 黑龍江省	Shantung 山東省
Honan 河南省	Shensi 陝西省
Hunan 湖南省	Singkiang 新疆省
Hupeh 湖北省	Suiyuan 綏遠特別區
Jehol 熱河特別區	Szechwan 四川省
Kansu 甘肅省	Tibet 西藏
Kckonor 青海	Yunnan 雲南省
Kwangsi 廣西省	

A

Amichow 阿迷州 (今改縣) <i>Yunnan.</i>	Anfu 安福縣 <i>Kiangsi.</i>
Amoy 廈門 (今改思明縣) <i>Fukien.</i>	Angangki 昂昂溪 <i>Heilungkiang.</i>
Ampow 菴埠 <i>Kwangtung.</i>	Anhai 安海 <i>Fukien.</i>
Anchi 安吉縣 <i>Chekiang.</i>	Anhsien 安縣 <i>Szechwan.</i>
Anchow 安州 (今改安新縣) <i>Chihli.</i>	Anhwei 安徽省
Anfeng 安豐 <i>Kiangsu.</i>	Ani 安義縣 <i>Kiangsi.</i>
Anfu 安福縣 (今改臨澧縣) <i>Hunan.</i>	Anjen 安仁縣 <i>Hunan.</i>

中外里數及尺寸對勘表

- 一英里合二里八弱
- 一日里合六里八強
- 一俄里合一里八強
- 一海里合三十二強
- 一英尺合九寸五分二釐強
- 一耗合三釐一毫五絲
- 一厘合三分一釐五毫
- 一粉合三寸一分五釐
- 一米突合三尺一寸五分
- 一杆合三千一百五十尺

Yugo-Slavo	尤哥斯拉夫	47
Yukon	育空	201
		
Z		
Zaandam	桑達姆	236
Zaissan Lake	齊桑泊	535
Zambezi, R.	三比西河	8
Zamora	桑摩拉	237
Zanzibar	桑給巴	236
Zara	薩拉	521
Zealand, I.	西蘭島	105
Zila	蘇拉	553
Zenta	孫達	323
Zerafshan	石拉扶山	66
Zermatt	謝麥德	535
Zeven	塞文	423
Zorndorf	索爾杜弗	238
Zug	蘇克	558
Zugspitze	蘇喀斯拍士	560
Zutphen	蘇德芬	559
Zululand	咀魯蘭	212
Zurich	蘇黎支	559
Zuyder Zee (Zuider)	須德海	397
Zwickau	東高	137

Xingu, R.

克森河

145

Y

Yaksa	雅克薩	388
Yakutsk, C.	亞庫次克城	171
Yakutsk, P.	亞庫次克省	171
Yamaguchi	山口	12
Yamal Pen.	雅爾馬爾半島	388
Yap, I.	雅浦島	388
Yapuz, R.	雅浦拉河	388
Yarmouth	雅木斯	388
Yekaterinoslav	埃克脫拉諾斯拉夫	239
Yellowstone, L.	黃石湖	384
Yellowstone Park	黃石公園	384
Yellowstone, R.	黃石河	384
Yemen	也門	27
Yenisei, R.	葉尼塞河	440
Yeniseisk, P.	葉尼塞斯克省	440
Yessc, I.	北海道	75
Yezd	伊斯得	116
Yezze, (Hokaido) I.	蝦夷島(北海道)	499
Yferton	伊富頓	118
Skishima	壹歧島	415
Yokohama	橫濱	509
Yokosuka	橫須賀	50
York	約克	273
York, Pen.	約克半島	273
Yosemite	約瑟米底	274
Ypres	耶布爾	233
Ypsilanti	伊布士朗	116
Yucatan	于加丹	26
Yucatan Channel	于加丹峽	26

中外地名辭典
英華地名對照表

中外地名辭典
英華地名對照表

White Sea	白海	79
Whitney Mt.	輝得甫山	490
Wicklow	威克婁	275
Widdin	威頰	275
Wight, Is ^o	威地島	274
Wiju	義州	442
Wilhelmshaven	威廉哈芬	276
Willenstadt	維廉斯達	460
Windermere	溫得米爾	368
Windhoek	威得荷克	276
Windsor	維達索	459
Windward, Is.	威得華羣島	276
Winnipeg	溫尼伯	368
Winnipeg Lake	溫尼伯湖	368
Wisby	維斯貝	459
Wisconsin	威士干遜	276
Wisconsin, R.	威士干遜河	276
Wismar	威斯馬	276
Witwaters Rand	威脫華泰斯蘭	276
Wittenburg	威丁堡	275
Wolverhamton	華爾佛哈姆敦	379
Woolwich	武爾瑞	200
Worcester	華塞斯脫	378
Worms	瓦穆斯	69
Wurtemberg	瓦敦堡	69
Wurzburg	威斯堡	276
Wyoming	高明	464

X

Xantan	菊散墩	237
Xanthus	刺薩斯	237
Xenil, R.	海尼爾河	224

Wabsatch Mts.	沃塞千山脈	216
Wakayama	和歌山	213
Wakefield	瓦基非爾特	70
Walcs	威爾士	276
Walfish Bay.	華爾非西(鯨灣)	379
Wallaroo	瓦拉魯	69
Warsaw	瓦薩	69
Warthe, R.	瓦瑟河	69
Warwick	瓦域	68
Wasa	瓦撒	69
Washington, C.	華盛頓城	378
Washington, Mt.	華盛頓山	378
Washington, P.	華盛頓省	378
Waterloo	滑鐵盧	438
Watlings, I.	瓦德林島	69
Weimar	威馬爾	275
Weissenburg	威仙堡	275
Wellington	威靈敦	276
Wellington, I.	威靈敦島	276
Wellsley	威耳斯累	276
Wener, L.	威那爾湖	275
Wensan	元山津	38
Weser, R.	威悉河	275
West Australia	西澳大利亞	108
Western Ghauts, Mts.	西高止山	106
West Indies Is.	西印度羣島	105
Westminster	西米德	105
West Prussia	西普魯亞	107
West Russia	西俄羅斯	107
West Virginian	西勿爾吉尼亞	108
Westphalia	威斯發里雅	276
Wettin	威丁	274
Wetzlar	威都西	275

中外地名辭典 英華地名對照表

中外地名辭典
英華地名對照表

Verviers	凡爾維爾	26
Vesuvius, V.	維蘇威火山	459
Vicenza	威森塞	276
Victoria	維多利亞(在澳洲)	459
Victoria	維多利亞(在加拿大)	459
Victoria Falls	維多利亞瀑布	459
Victoria Land	維多利亞地	459
Victoria Nyanza, Lake.	維多利亞湖	459
Vienna	維也納	459
Viewaldstatter, Lake.	非華達斯泰透湖	210
Villa Rica	維拉利加	460
Vilna	維里納	459
Vindya, Hills	文第亞山	40
Virgin Is.	維爾京羣島	459
Virginia	勿爾吉尼亞	46
Visapa	維舍柏	459
Vistula, R.	維斯杜拉河	460
Viti, I.	維的島	459
Vladikavkas	佛拉迭喀夫加	140
Vladivostok	海參威	295
Vlissingen	維里欣根(限爾折林)	460
Volga, R.	窩瓦河	464
Volta	窩爾塔	464
Volturno, R.	窩爾的諾河	464
Vorskla, R.	窩司格拉河	464
Vosges, Mts.	佛日斯山脈	139
Vosges, C.	佛日斯	139

W


Waaly, B.	瓦爾河	68
Wadai	瓦合	68
Wagram	華格蘭	378

Urumi, R.	務魯木河	337
Usunada	烏蘇納特	312
Utah, P.	烏合省	309
Utica	烏脫加	310
Utrecht	烏德勒支	311
Utsunomiya	宇都宮	114



V

Vaal, R.	範耳河	499
Valdai Hills	佛爾大山	140
Valencia	瓦倫西亞	69
Valentia, Is.	瓦稜的亞	70
Valetta	瓦里塔	69
Valladolid	瓦拉多利	69
Valmy	瓦爾美	69
Valparaiso	瓦爾巴來索	70
Vancouver	溫古華	366
Vanua, I.	芬那島	223
Vaud	法特	187
Vardar	高爾得	464
Varna	瓦爾那	69
Vasa	華刺	378
Vendee	萬特	439
Venezuela	委內拉瑞	222
Venezuela, G.	委內拉瑞灣	222
Venice	威尼斯	275
Vera Cruz	委拉克盧斯	222
Verehne Udinsk	上烏丁斯克	11
Verdun	凡爾登(維爾東)	23
Vermont	維滿的	242
Verona	維羅那	459
Versailles	凡爾塞	23

Turkistan	土耳其斯坦	21
Turkey	土耳其	33
Tuscany	多斯加納	120
Tutuila, I.	土土伊拉島	24
Tyng, R.	泰印河	239
Tyrol	的羅爾	180
Tyrrhenian Sea	第勒尼安海	362
		
U		
Ucayali, R.	烏瓦雅利河	311
Udine	烏的尼	310
Uganda	烏干達	310
Ukraine	烏克蘭	310
Ulm	烏爾木	311
Ungava	溫加瓦	368
Union, Is.	猶尼翁羣島	395
Union of South Africa	南非聯邦	259
United States of American	合衆國(美利堅)	130
Unkiar Skelessi	厄基刺斯克利斯	59
Unterwaden	恩達瓦頓	315
Upolu, I.	烏卜盧	310
Upper Tunguska River	上通古斯加河。	11
Upper Silesia	上西里西亞	11
Upsala	烏布薩拉	311
Ural, Mts.	烏拉山脈	309
Ural, R.	烏拉河	309
Uralsk	烏拉斯克	311
Urghendj	王龍傑赤	32
Urga	烏爾莪	311
Uri	烏黎	310
Uruguay	烏路圭	311
Uruguay, R.	烏路圭河	311

Torres Str	托列斯海峽	123
Toulon	土倫	23
Toulouse	都羅塞	346
Tournay	都爾納	345
Tours	都爾	345
Townsville	敦士維爾	394
Toyama Bay	富山灣	408
Trafalgar	答拉法加	395
Trans Baikal	外貝喀爾	96
Trans Caucasia	外高加索	96
Transvaal	脫蘭斯雀	347
Transylvania	達朗西里瓦尼亞	421
Transylvania Alps	達朗西里瓦尼亞山脈	424
Travancore	端拉凡科耳	475
Trebizond	脫利比森	347
Trengganu (Tringanu)	丁噶奴	2
Treves (Trier)	特里弗斯	313
Trient	特倫特	313
Trieste	特來斯特(的里雅斯德)	314
Trinakria	特拉拿枯拉	314
Trinidad, I.	特里尼達島	313
Trinidad, C.	特里尼達城	313
Tripoli, C.	的黎波里城	180
Tripoli, P.	的黎波里省	180
Tristan Dacunha, I.	特里斯坦達科那島	314
Trondhjem	德倫的英	497
Troppau	多羅波	123
Tsushima	對馬島	473
Tuamotu, Is.	土亞摩突羣島	24
Tucuman	都古曼	345
Tunis, C.	突尼斯城	235
Tunis, P.	突尼斯省	265
Turin	都林	345

中外地名辭典
英華地名對照表

Thursday, I.	木曜島	45
Tiber, R.	低伯河	140
Ticino, R.	體基奴河	563
Tidol, I.	粘陀爾島	222
Tidal, Mt.	粘陀爾山	222
Tierra del Fuego	火地(鐵府次勾)	44
Tiflis	第夫力斯	352
Tigris, R.	底格里斯河	221
Tilsit	的爾西	180
Timbaktu	丁布克都	2
Timory I.	的摩爾島	180
Timor Laut, I.	的摩勞特島	180
Titicaca, Lake.	的的喀喀湖	180
Tobol, R.	托波爾河	123
Tobolsk	托波爾斯克	123
Tocantins, R.	多干定河	123
Todi, Mt.	臺地山	458
Togoland	土哥蘭	23
Tokay	東加伊	191
Tokio	東京	193
Tokio, Bay	東京灣	191
Tokushima	德島	496
Toledo	多勒多	123
Toledo, Mts.	多勒多山脈	123
Tolima, Mt.	多利馬山	123
Tombo	滿波	522
Tominie	多彌尼	123
Tomsk	托木斯克	123
Tongay Is.	東加羣島	190
Tongariro	查瑪利羅	441
Tonking	東京	191
Tonking, Gulf	東京灣	198
Toronto	多倫多	123

Tashkend	塔什干	430
Tasmania, I.	塔斯馬尼亞島	430
Tátra	塔特拉	395
Tápo	塔帕	429
Táurus	泰魯斯	323
Taymulco	達耶姆爾哥	424
Tchelyuskin	車留斯肯	153
Tégucigalpa	特古西哥爾巴	314
Teheran	德黑蘭	497
Tehuantepec	德亨德伯克	498
Tehuantepec Gulf	德亨德伯克灣	498
Témesvar	坦麥斯活	223
Tenedos, I.	泰奈特島	458
Tenerife, I.	泰尼利夫島	290
Tenasserim	德那薩拉	497
Tenasserim	德那薩拉河	497
Tennessee	田納西	99
Tennessee, R.	田納西河	99
Ternate, I.	杜內脫島	156
Terror	鐵路耳	566
Teutoburgerwad, Mts.	多德堡山	128
Texte	得撒	344
Texel, I.	帖克塞耳島	222
Thames, R.	太晤士河	35
Thasos, I.	察索斯島	469
Thebes	齊伯斯	458
Thermopylae Pass	德摩比利峽谷	498
The Sound Str.	松德峽	195
The Wash, G.	瓦什灣	68
Thorn	多恩	127
Thrace	塞拉斯	426
Thun, L.	都恩湖	345
Thuringer	突林克	235

Szegedin	士頓丁	25
		
T		
Tabley Mt.	泰勃爾山	230
Table Bay	泰勃爾海灣	230
Tabriz	大不里士	22
Tacoma	達科馬	423
Tagus, R.	德古斯河	497
Tahiti*	達赫的	423
Taichun	臺中	458
Taimur Pen.	合摩爾半島	90
Tainan	臺南	458
Taipeh	臺北	458
Ta-Kao	打狗埤	91
Talavera	塔拉維拉	430
Talca	達爾加	423
Tamar, R.	他馬爾河	71
Tamatave	德馬答夫	498
Tampico	坦必哥	223
Tamsui	淡水	335
Tana, R.	塔納河	423
Tananarivo	答那那里伏	395
Tandjongpriok	德喬比利克	498
Tanganyika	坦喀尼加	223
Tangier	丹吉爾	57
Tanta	坦塔	223
Tapajos, R.	塔巴約斯河	430
Taranto	塔蘭多	430
Taranto, G.	塔蘭多灣	430
Tarapaca	塔拉巴加	430
Tarbagatai, Mts.	德巴牙台	498
Tarso	得爾索	344

Sudetes Mts.	蘇特支山	559
Suez	蘇伊士	558
Suez Canal	蘇伊士運河	558
Suffolk	索佛爾克	237
Sulaiman Mts.	蘇里曼山脈	559
Sulitelma, Mt.	蘇里特耳馬山	560
Sulu Is.	蘇祿羣島	558
Sulu Sea	蘇祿海	558
Sumatray, I.	蘇門答拉島	559
Sumba (Sandalwood), I.	松巴島	194
Sumbawa, I.	松巴瓦島	196
Sunda Is.	巽他羣島	400
Sunda Sea	巽他海	400
Sunderland	松特蘭	196
Superior Lake	蘇必略湖	558
Sarabaya	泗水	187
Surakarta	蘇拉加爾塔	560
Surat	蘇拉特	559
Susquehanna	蘇斯圭哈那	560
Sutlej	蘇脫烈及	560
Suvay, I.	蘇物島	558
Suvash, R.	索法舒河	237
Suydes Sea(Zuyder Zee)	須德海	397
Suzdal	蘇士達爾	559
Swansea	斯華西	406
Sweaborg, I.	斯維播爾克島	407
Sweden	瑞典	444
Switzerland	瑞士	444
Sydney	悉尼(雪梨埠)	362
Syracusae (Siracusa)	敘拉古	348
Syracuse	塞拉庫西	427
Syria	敘利亞	348
Syrian Desert	西里亞沙漠	106

中外地名辭典
英華地名對照表

South Georgia, I.	南佐治島	259
South Polar Regions	南極	257
Southern Rhodesia	南羅德西亞	250
South Russia	南俄羅斯	259
South West Africa	西南阿非利加洲	108
Spain	西班牙	106
Spain Guinea	西班牙內亞	167
Sparta	斯巴達	405
Speyer (Spires)	司拜耳	101
Sphacteria	士非克的里	25
Spezia	斯丕細亞	460
Spitzbergen	斯丕次培根島	406
Spilugen	斯波利日	406
Sporades	斯波拉第	406
Spree	斯普黎	406
Srinagar	塞林納戈爾	423
Stamford	斯丹福	405
Stanley Falls	斯坦利瀑布	405
Stanovoi, Mts.	斯塔諾威山脈	406
Staranger	斯塔完格	406
Stettin	斯德丁	406
Stewart, I.	斯特瓦得島	406
Stockholm	斯德哥爾摩	467
Straits Settlements	海峽殖民地	235
Stralsund	斯多拉森	406
Strasbourg (Strasbourg)	斯特拉斯堡	407
Stratford	士多拉福德	25
Stratford	斯脫利敦斯克	407
Stromboli	斯特羅波利	407
Stuttgart	斯多德牙爾	406
Suakin	蘇亞金	559
Sucre	蘇克里	559
Sudan (Blades Sudan)	蘇丹	557

Sind	信地	240
Singapore	新加坡	420
Six Daria	錫爾河	511
Sivas	西威斯	106
Skager Rack	斯喀基爾拉克	407
Skalitz	新加立	405
Slave Coast	奴隸海岸	100
Slavonia	斯拉伏尼亞	467
Sluys	士來	24
Smolensk	斯摩梭斯克	407
Smyrna	士麥拿	24
Snow, Mts.	雪山	361
Snowdon, Mt.	士諾敦山	24
Society, Is.	社會羣島	229
Socotra, I.	索科脫拉島	238
Sofala	索法拉	237
Sofia (Sophia)	所非(所菲亞)	209
Sogne Fd.	索格尼灣	237
Soissons	賽遜斯	521
Sokoto	蘇科多	553
Solferino	沙爾弗拉諾	148
Solo, R.	索羅河	237
Solomon, Is.	瑣羅門羣島	473
Solway	沙爾威	148
Samaliland	索馬利蘭	238
Somerset	索美塞	297
Sorata	索拉他	297
Sound (Sund)	歐特(松德)	394
South Africa	南非洲	258
South America	南亞美利加洲	250
Southampton	南安普敦	259
South Australia	南澳大利	260
South Dakota	南達科大	259

中外地名辭典 英華地名對照表

中外地名辭典
英華地名對照表

Sherry (Jerez)	熱勒士	493
Shertogenbosch	塞多衛波西	423
Shetland, Is.	設得蘭羣島	360
Shields	修爾斯	278
Shilka, R.	石勒喀河	66
Shimonoseki	馬關	301
Shipka	施布卡	233
Shiraz	西喇	105
Shōka	彰化	452
Shrewsbury	希留斯勃雷	151
Shumla	順墨刺	337
Shut-el-arab, R.	塞的爾阿刺伯河	429
Siam	暹羅	567
Siam, G.	暹羅灣	567
Siauw, I.	暹島	567
Siberia	西伯利亞	107
Sicily	西西里	105
Sidra	錫德拉	511
Siemens	西門子	106
Sierra Acarai	塞拉阿喀累	426
Sierra de Guadarrama Mts.	瓜達拉馬山脈	97
Sierra do Espinhaco	塞拉陀愛斯班可	429
Sierra Leone	塞拉勒窩	427
Sierra Moestra	塞拉摩斯多拉	429
Sierra Morena	塞拉摩勒納	423
Sierra Madre	塞拉馬特勒山	423
Sierra Nevada	塞拉尼伐達	423
Sierra Parima (Parine)	巴利木山	50
Sikkim	錫金	511
Silesia	細里細亞	107
Simla	西摩拉	107
Simplon, R.	新普倫河	421
Simni, Pen.	西奈半島	103

Secunderabad	斯根得拉巴	407
Seattle	西特里	106
Sebastopol	塞貝斯托波爾	423
Sedan	色當	132
Seine, R.	塞納河	426
Seja	悉耶	363
Selangor	雪蘭莪	361
Selaukia	塞拉庫阿	427
Selina Cruz	塞利那克路斯	429
Selvas of the Amazon	色爾瓦斯(亞馬孫林原)	133
Semerore, Mt.	悉莫羅山	363
Sempach	仙巴	70
Sempulatsnk	塞彌巴拉敦	429
Semirechinsk	塞米林慶斯克	429
Semmering, Mt.	塞美林山	425
Senegambia	塞內岡比亞	428
Sendai	仙臺	70
Senegal	塞內加爾	427
Senegal, R.	塞內加爾河	427
Seoul	漢城	454
Seoul, R.	漢江	454
Servia (Serbia)	塞爾維亞	428
Sevastopol	塞伐斯托波爾	423
Severn, R.	塞威內(細汶河)	427
Severes	塞佛拉	426
Sevile	塞維爾	427
Seychelles, I.	塞希來斯島	427
Shan (Laos-state)	揮郎(老撾)	130
Shannon, R.	尚嫩河	132
Shat-al-Arab	舍的爾河刺伯	213
Sheffield	希佛爾得	150
Shepstone	希浦斯敦	150
Sherman	沙滿	147

中外地名辭典
英華地名對照表

中外地名辭典
英菲地名對照表

Santiago de Cuba	三的亞哥(在古巴)	9
Santorin, Is.	三多蜜島	8
Sants	三多斯	8
Saone, R.	賽內河	523
Sapporo	札幌	76
Saragosa	塞拉庫薩	428
Sarajevo	塞拉熱窩	427
Saratov	薩拉多夫	527
Sarawak	薩拉瓦克	527
Sardinia, I.	撒丁島	486
Sargasso Sea	薩爾加索海	527
Sarrebruck(Saarbrücken)	沙爾布路克	148
Sasebo	佐世保	140
Saskatchewan	薩斯喀特微溫	523
Saskatchewan, R.	薩斯喀特微溫河	523
Savaii, I.	薩威夷(薩丕伊島)	527
Savannah	塞芬納	426
Savanilla	薩伐尼拉	527
Sivoy	撒哇	486
Saxe Coburg Gotha	撒克斯維格格他	487
Saxe Meiningen ^f	撒克斯邁尼根	486
Saxe Weimer Eisenal	撒克威密	487
Saxony	薩克遜	527
Sayan, Mts.	薩揚山	523
Scandinavia Pen.	斯堪的那維亞半島	407
Scheldt, R.	些耳德河	163
Schleswig	石勒斯維格	66
Schreckhorn	許烈可倫	360
Schwarzburg Rudolstadt	斯瓦斯堡盧得斯達	407
Seilly	西黎	103
Scotland	蘇格蘭	559
Seutari (Scodra)	斯庫台里(在土耳其)	406
Seutari	斯庫台里(在亞爾巴尼亞)	406

Samarkand	撒馬爾罕	487
Samoa, Is.	薩摩亞羣島	523
Samoa, I.	薩摩斯島	527
Sana	塞那	423
Sandakan	三打根	8
Sandhurst	桑特所脫	23
Sandwich, Is.	歐德維爾羣島	394
Sandwich, Port.	歐德維爾港	394
San Domingo	森多明哥	374
San Francisco	森佛蘭西斯哥	374
Sangir, Is.	桑吉爾羣島	236
San Jose	森約瑟(在哥斯大利加)	373
San Josey, G.	森約瑟海港(在危地馬拉)	373
San Jose	森約瑟(在合衆國)	373
San Juan	森周安(在西印度)	373
San Juan, R.	森周安(在智利)	373
San Juan, Mts.	森周安山	373
San Juan, Cape.	森周安角	373
San Juan, R.	森周安河	373
San Marino	森馬利諾	374
San Matias, G.	森馬台灣	374
San Miguel	森米格耳	374
San Martin	森馬爾丁	374
San Remo	桑里摩	236
San Roque	三羅圭	9
San Salvador	森薩爾瓦多	374
San Salvador, I.	森薩爾瓦多島	374
San Stafano	森斯答法諾	374
Santa Crus	撒達克路斯	487
Santa Cruz Is.	撒達克路士羣島	487
Santa Fe	三達非	9
Santiago	三的亞哥(在智利)	9
Santiago	三的亞哥(在西印度)	9

中外地名辭典 英華地名對照表

中外地名辭典
英華地名對照表

St. Lawrence, R.	聖羅連士河	416
St. Lou's	聖路易(在非洲)	415
St. Louis	聖路易(在英國)	415
St. Lucia, I.	聖路西亞島	416
St. Malo	聖馬路	415
St. Nazarre	聖那撒里	416
St. Paul	聖保羅	415
St. Paul, I.	聖保羅島	415
St. Paul de Loanda	聖保爾特羅安達	416
St. Petesburg	聖彼得堡	416
St. Pierre, I.	聖比爾島	414
St. Quentin	聖昆廷	415
St. Thomas, I.	聖多馬	414
St. Vincent, Mt.	聖維遜山	415
St. Vincent, I.	聖維遜島	415
Sakai	松江	195
Sakhalin, I.	薩哈連(庫頁島)	527
Salamanca	薩拉蒙加	527
Salamis	撒拉米	486
Salas'y Gomez	撒拉斯伊哥美	487
Salerno	索勒諾	297
Salford	撒爾福特	489
Salgal	撒爾喀耳	489
Salisburg	索列斯堡(英國)	297
Salisburg	塞列斯堡(英領地)	427
Salonica (Saloniki)	塞羅尼加	423
Salt Lake	鹽湖	572
Salt Lake, C.	鹽湖城	492
Salvador	薩爾瓦多	523
Salwin, R.	薩爾溫江(怒江)	527
Salzlurg	薩爾斯堡	523
Sáizkamergut	薩爾斯加麥古	523
Samarra: g	三寶壟	9

Russia

俄羅斯

279

S

Saalbeld	薩爾比爾	527
Saalt, R.	薩利河	523
Saar	沙爾地方	147
Saar, R.	沙爾河	147
Sable	薩勃利	527
Saco	塞可	423
Sacramento	薩克拉曼多	523
Sadowa	薩陀瓦	527
Saga	佐賀	140
Sagar (Sangar)	薩加爾	527
Saginaw	塞及那	423
Sahara Desert	撒哈拉沙漠	486
Saigon	西貢	103
St. Andrews	聖安德留	416
St. Bernard	聖奔納	414
St. Cloud	聖哥羅	415
St. Denis	聖德尼	415
St. Elias Range	聖厄利亞斯山脈	416
St. Etienne	聖伊坦尼	416
St. Eustratius	聖歐特拉突斯	416
St. George, G.	聖佐治灣	414
St. Georges Channel	聖佐治峽	414
St. Germain	聖日曼	414
St. Gothard	聖格達	415
St. Helena, I.	聖赫勒拿島	416
St. Helens	聖赫連斯	416
St. John	聖約翰(在加拿大)	415
St. Johns	聖約翰(在紐芬蘭)	415
St. Lawrence, G.	聖羅連士灣	416

中外地名辭典
英華地名對照表

Rio de Oio	里俄特俄羅	152
Rio Grande do Sul	里約格蘭蘇爾	152
Rio Grande No.te	里約格蘭特爾脫河	153
Rio Negro	里約內格羅(黑人河)	152
Rôbaix	魯貝	494
Rocheftort	羅希福得	554
Rochester	羅希斯脫	554
Rockhampton	洛克罕浦敦	244
Rocky, Mts.	落磯山脈	441
Rodriguez, I.	羅特林柔島	554
Rodshu Group	羅州羣島	551
Rome	羅馬	552
Roros	列羅思	135
Rosa Mt	羅薩(玫瑰峯)	553
Rosario	羅撒利阿	554
Rosenlani	羅森勞	554
Rosetta	羅塞塔	554
Rossbach	羅斯培慶	554
Rostock	羅斯多克	554
Roth	羅士	550
Roth, R.	羅士河	550
Rotterdam	鹿特丹	359
Rouen	盧昂	510
Roumania	羅馬尼亞	554
Rovuma, R.	羅扶麥河	553
Ruanda	路安達	431
Rubicon, R.	盧比孔河	510
Rugby	拉根保	203
Rugen, I.	魯根島	494
Ruhr, R.	魯爾河	494
Runnymede	蘭尼米德	565
Rusthuk	魯斯楚克	494
Russell	魯舍爾	494

Ras-el-Had, C.	厄爾哈特角	58
Rastait	拉斯達	204
Ratisbon	拉的士本	204
Ratzel	拉實爾	204
Ravenna	刺溫拿	250
Rawalpindi	勞耳濱地	396
Red, R.	紅河(在美國)	273
Red, River.	紅河(即富良江)	273
Red Sea	紅海	273
Regana	利吉拿	158
Reggio	勒吉俄	336
Reichenbach	拉亨巴	203
Reichstadt	來斯達	209
Reikiavik (Reykjavik)	賴茂亞維克(雷克雅維克)	522
Rense	倫司	278
Reims	里姆	151
Reunion, I.	留尼恩	387
Reuss	留士	386
Reval	勒佛爾	336
Revillagigado, Is.	勒維拉奇喀多羣島	337
Rhine, R.	萊因河	208
Rhodey, I.	羅特島	552
Rhodoy, I.	羅得島	552
Rhodesia	羅得西亞	554
Rhodope, Mts.	羅得浦山脈	554
Rhone, R.	羅尼河	551
Richmond	里芝蒙	151
Riesengebirge, Mts.	利森治彼日山脈	159
Riga	里加	151
Rimini	里米尼	151
Rjasan(Rjazen)	列也森	135
Rio de Janeiro	里約熱內盧	152
Rio de la Plata	里約拉巴拉他	152

中外地名辭典 英華地名對照表

Punakha	本那克哈	77
Punjab	旁遮普	323
Punta Arenas	奔塔亞利納斯	231
Purus, R.	普爾士河	376
Pyrenees, Mts.	比利牛斯山脈	42

Q

Quatrebrase	加得滿列	84
Quebec, C.	魁卜克城	471
Quebec, P.	魁卜克省	471
Queen Chalotte, Is.	叙洛特皇后羣島	348
Queensland	昆士蘭	224
Quelpart, I. (Che-ju)	濟州島	538
Quetta	基達	342
Quilimane	給里馬內	399
Quilon	國隆	221
Quito	基多	342
Quito, Table Land	基多高原	342

R

Raab	拉巴	202
Racine	拉新	202
Radack	拉達克羣島	204
Raguza	拉古剎	203
Rajputana	拉布答那	204
Ralick	拉列克羣島	204
Ramillics	拉美里	203
Ramsgate	來姆斯咯得	209
Rangoon	仰光(蘭貢)	118
Rapallo	拉巴洛	203
Ras Dashan, Mt.	拉斯達山	205

Port Jackson	波陀雅克孫	184
Port of Spain	西班牙港	106
Port Phillip	菲律賓港	379
Port Said	波特塞得	184
Port Stanley	波特斯坦列	184
Portland	波特蘭(在美國)	51
Portland	波特蘭(在維多利亞)	52
Port Louis	保得路易	241
Porto Rico, I.	波德黎各島	184
Portsmouth	波的新爾(朴次茅)	184
Portugal	葡萄牙	441
Portuguese East Africa	葡領東非洲	441
Portugues West Africa	葡領西非洲(安哥拉)	113
Posen, C.	波森	181
Poti	波的	181
Potomoc, R.	波達麥河	183
Potosi	波多西	182
Potsdam	波斯丹	183
Prague	巴拉加	50
Pressburg	普勒斯堡	376
Preston	普勒斯敦	376
Pretoria	布勒託利亞	42
Pribram	蒲不倫	449
Prince Albert Land	亞爾伯特太子地	174
Princes, I.	布林斯島	92
Prôme	普羅美	376
Provence	布羅溫德	94
Providence	普路維敦斯	376
Prussia	普魯士	376
Pruth, R.	普魯斯河	376
Przemysle	波什米爾	183
Puebla	波不拉	182
Puerto Cabello	波多加比羅	223

中外地名辭典
英華地名對照表

Pilsen	比爾森	42
Pindus Mts.	賓波斯山脈	275
Pingyang	平壤	63
Pinos, I.	比諾斯島	42
Piarses	比利厄斯	42
Pisa	比薩	41
Pitcairn, I.	比特根島	41
Pittsburg	比特斯堡	42
Plassey	伯拉西	138
Platten	伯拉教	136
Plevna	普里佛那	376
Ploesti	布羅伊斯的	95
Plombieres	布羅麥皮拉	95
Pnom Penh	南旺(比撒濱)	255
Po, R.	波河	181
Poitiers	波亞的	182
Pola	波拉	181
Poland	波蘭	181
Poltava	波爾塔瓦	184
Polynesia	波里尼西亞	184
Pomerania (Pommern)	波美倫	182
Pompen	波辟	181
Pondicherry	本地治里	77
Pontianak	邦地亞那克(坤甸)	155
Pepocatepetl Peak	波波加德伯爾峯	185
Porcs, I.	波羅司島	183
Port an Prince	波脫奧普林斯	185
Port Augusta	奧古斯大港(在南澳洲)	493
Port Augusta	奧古斯大(在美國)	493
Port Blair	勃蘭耶港	231
Port Chalmers	查爾麥斯港	218
Port Elizabeth	厄里薩貝斯港	58
Port Guinea	荷領幾內亞	441

Pemba, I.	奔巴島	260
Penang, I.	檳榔嶼	546
Peng-Hu, 's.	澎湖島	480
Pennine Alps, Mt.	比奈阿爾卑斯山	43
Pennsylvania	賓夕爾瓦尼亞	475
Pentland	奔脫蘭	260
Pepper Coast	胡椒海岸	294
Perak, B.	伯刺河	138
Périm, I.	丕林島	68
Perm	伯爾摩	138
Pernombuco	伯爾能不各	139
Perpignan	彼爾比南	230
Persia	波斯	181
Pérsia, G.	波斯灣	181
Pétersen	伯特遜	138
Pérth	伯斯	138
Péru	秘魯	322
Peshawar	白沙瓦	80
Petchara	比酌拉	42
Peter the Great Bay	大彼得灣	23
Peterman	彼得曼	221
Petrobavlovsk (Perropavlovsk)	彼得保羅斯克(卜魯巴甫羅斯克)	230
Pétrograd	彼得格勒	221
Pharsala (Pharslus)	發爾賽利	383
Philadelphia	費拉特費亞	366
Philippine Is.	菲律賓羣島	379
Philippopolis	菲律波波利	379
Phénix Is.	費匿克斯羣島	366
Phow-San	福山	469
Pichincha	比鐵千	42
Piedmont	辟蒙特	448
Pietermaritzburg	比德馬利斯堡	43
Pillnitz	比爾尼脫	42

中外地名辭典 英華地名對照表

Parana	巴拿馬	52
Panama, C.	巴拿馬城	52
Panama, G.	巴拿馬灣	52
Panay, I.	班艾島	321
Panipat	本尼巴	77
Papua, I.	巴布亞島	50
Para (Belm)	巴拉	48
Paraguay	巴拉圭	51
Paraguay, R.	巴拉圭河	50
Paramatta	巴拉馬塔	53
Paramaribo	巴拉馬利坡	55
Parana	巴拉那	50
Parangla	巴倫拉	51
Parima, Mt.	巴利馬山	51
Paris	巴黎	49
Parma	巴爾馬	52
Parry, Is.	巴利羣島	48
Pasci (Pasi)	巴斯	49
Patagonia	巴塔哥尼亞	55
Patani	巴太泥	50
Patna	巴德拿	52
Patras	巴多拉	50
Panmotu, I.	保馬士島	241
Pavia	巴維亞	52
Peel	比爾	41
Peipus, Lake.	伯布斯湖	133
Peak, Mt.	披克山	157
Pearl, P. rt.	真珠港	325
Pechili	北直隸	75
Pegu	秘古	322
Pegu yoma. Mt.	秘古嶽馬山	323
Pelew, Is.	伯琉羣島	133
Peloponnesus	百落僕尼塞斯	81

Osaka	大阪	16
Oskland	奧斯克蘭特	433
Osende	奧斯坦德	433
Osterdalen, R.	阿斯達達爾河	236
Otranto	奧特蘭多	433
Otranto, Str.	奧特蘭多海峽	433
Otrar	屈答拉	277
Ottawa	鄂大瓦	398
Oudenaarde	烏得拿特	311
Oudh	烏德	310
Overysse	荷威爾義塞爾	320
Oviedo	荷維亞多	320
Oxford	荷格斯特(牛津)	320
Oxus	奧克蘇	433



P

Pacarama, Mt.	巴加拉馬山	53
Pacific Ocean	太平洋	34
Padang	巴唐(把東)	48
Padua	巴都亞	52
Pahang	彭亨	408
Paik-to-San	白頭山	90
Paisley	班斯里	326
Pajab (Panca Nade)	本若	77
Paknampo	巴格南坡	53
Palawan, I.	巴拉望島	50
Palembang	巴都旁	53
Palermo	巴勒摩	51
Palestine	巴勒斯坦	54
Palmerston	巴爾麥斯頓(帕馬士頓)	56
Pamir	帕米爾	222
Pampas	巴姆巴斯	54

中外地名辭典
英華地名對照表

Oki, I.	隱枝	535
Oklahoma	俄克拉荷馬	239
Oland, I.	窩蘭島	464
Oldenburg	鄂爾敦堡	394
Oldham	阿爾達	234
Oliva	阿里維	232
Olekma, R.	阿列格馬河	234
Olmutz	俄爾末茨	239
Olympia	奧林比亞	433
Olympus, Mt.	阿林波斯山	235
Omaha	奧馬哈	433
Oman	阿曼(俄曼)	231
Oman, G.	阿曼灣	231
Omdurman	鄂莫特爾曼	298
Omsk	鄂德斯克	398
Onega, Lake,	阿尼牙湖	232
Onon, R.	鄂嫩河	38
Ontario	安大略	112
Ontario, Lake,	安大略湖	112
Opolu, I.	鄂普路島	398
Oporto	俄伯爾多	233
Oran	奧倫	432
Orange Free State	荷蘭日自由邦	320
Orange, R.	橘河	320
Oregon	俄勒岡	239
Orel	荷勒耳	312
Orenburg	奧倫堡	433
Orinoco, R.	荷勒諾哥河	320
Orissa	敖黎薩	347
Orizaba	荷利薩巴	320
Orkney, Is.	奧克內羣島	432
Orleans	荷爾良	320
Orontes	阿倫達	233

中外地名辭典 英華地名對照表

Norwich	那爾瑞克	154
Northingham	諾定昂	502
Noumea	那米亞	154
Novara	諾瓦拉	502
Nova Scotia	新蘇格的亞	422
Nova Zembla, I.	那瓦桑勃拉(新地島)	154
Novgorod	諾弗哥羅	502
Novi	諾尼	502
Novi Bazaar	諾尼巴色	502
Nabia	努比亞	160
Nuremberg	諾爾茨堡(努尼堡)	502
Nayt	那德	154
Nyasa, Lake.	尼亞薩湖	88
Nystadt	怒斯塔	249



Oahu, I.	阿湖島	231
Oakland	俄克蘭	239
Obi, G.	俄比灣(鄂畢)	239
Obi, R.	俄比河	239
Obok	俄布克	233
Oceania	大洋洲(澳羅尼亞)	17
Odense	俄敦思	239
Oder, R.	阿得河	231
Odessa	敖得薩	247
O'Higgins	阿希京	232
Ohio, R.	俄亥俄河	239
Ohio, R.	俄亥俄省	239
Okay, R.	鄂喀河	238
Okayama	岡山	235
Okhotsky Port.	鄂霍次克港	238
Okhotsk Sea	鄂霍次克海	238

中外地名辭典
英華地名對照表


Nicobar Is.	尼可巴羣島	87
Nicosia	尼哥網亞	89
Niemen, R.	尼孟河	87
Niger, R.	尼日爾河	87
Nigeria	尼日利亞	88
Nijni Novgorod	尼內諾烏荷羅	89
Nikolaevsk	尼哥來佛斯克(廟街)	89
Nikolaiev	尼哥拉夫	89
Nikolsk	尼哥爾斯克	89
Nikolsk-Ussurisk	尼哥爾斯克烏蘇里	89
Nikopoli	尼哥波利	89
Nile, R.	尼羅河	87
Nilgiri Hills	尼爾格里山	89
Nimes (Nismes)	尼梅斯	88
Nineveh	尼尼微	87
Niziz, Lake.	尼利斯湖	87
Nish	尼希	87
Nizhni Novgorod	尼內諾烏荷羅	89
Norfolk I.	諾福克島	502
Normandy Pen.	諾爾曼地半島	502
Norrköping	諾爾科濱	502
North American	北美亞利加洲	75
Northampton	諾爾茨波敦	502
North Borneo	北婆羅	76
North Cape	北角	74
North Channel	北峽(在蘇格蘭)	74
North Channel	北峽(在加拿大)	74
North Polar Regions	北極	74
North Sea	北海	75
Northern Rhodesia	北羅德西亞	75
Northern Territory	北部地方	75
Northumberland	諾森柏林	502
Norway	挪威	318

Nerchinsk	尼布楚(納欽斯克)	87
Netherlands	尼柔蘭	83
Neuchâtel, C.	紐恰特爾	216
Neuchâtel Lake	紐恰特爾湖	216
Neva, R.	尼瓦河	87
Nevada	尼華達	88
Nevada, Sierra,	塞拉尼華達	423
New Brandenburg	紐布朗登堡	216
New Britain (New-Pommernia)	新不列顛	421
New Brunswick	新布隆瑞克	421
New Caledonia Is.	新喀利多尼亞羣島	422
New Castle	新堡(在英國)	419
New Castle	新堡(紐喀斯)(在澳州)	419
New England Range	新英倫(英格蘭山)	121
Newfound Land	紐芬蘭	116
New Guinea, I. (Papua)	新幾內亞(巴布亞島)	421
New Hampshire	紐罕什爾	216
New Haven	紐哈芬	216
New Hebrides	新希布列得斯羣島	422
New Jersey	紐哲爾西	216
New Mexico	新墨西哥	421
New Orleans	紐鄂連斯	216
New-Port	新保脫	421
New Siberia, Is. (Liakhov Is.)	新西伯利亞羣島	421
New South Wales	新南威爾士	422
New York	紐約	216
New Zealand	新西蘭	420
Ngami	尼牙密	87
Niagra Falls	尼亞加拉瀑布	88
Nias	尼亞斯	88
Nicaragua	尼加拉瓜	88
Nicaragua Lake	尼加拉瓜湖	88
Nice	尼西	86

中外地名辭典

英華地名對照表

Nagasaki	長崎	179
Nagoya	名古屋	133
Naju	驪州	551
Nam-Dinh	南定	255
Nancy	南錫	258
Nanhai-do	南海道	259
Nantes	市的(奈得)	254
Napier	那波爾	154
Naples	那不勒斯	154
Narbonne	納邦內	297
Narbada, R.	那浦他河	154
Nari	納黎	296
Narva	那爾瓦	154
Nasby	納斯卑	297
Nassau	拿撒	318
Nessi-Be	諾思伯	502
Natal	納塔耳	297
Natuna, Is.	納土拿羣島	296
Navarino	納瓦拉諾	297
Navarra	那瓦勒	154
Nazareth	以色列	101
Naze	奈士	227
Neagh Lake	尼格湖	87
Nebraska	尼布拉斯加	89
Neckar, R.	奈卡河	227
Nedjed	內惹德	33
Needles	尼特耳	88
Nefud Des-rt	納夫特沙漠	297
Neger	尼格爾	88
Negre, R.	黑人河	401
Nelson	納爾孫	297
Nepal	尼泊爾	88
Nerbudda	尼爾巴達	88

Mora, I.	摩利亞島	495
Moresby	摩來斯比	496
Moresnet	毛來斯納堡	46
Morocco	摩洛哥	495
Morocco	摩洛哥城	495
Moscow	莫斯科	341
Mosel, G.	莫塞爾灣	341
Mosul	摩蘇爾	485
Mozambique	莫三鼻給	341
Mozambique Channel	莫三鼻給海峽	341
Muangiem	猛連	353
Mudania	毛達尼亞	46
Munchen	門占	230
Munich	慕尼克	495
Murcia	木爾西亞	46
Murchison, Mt.	麥智孫山	333
Murghab, R.	墨加布河	498
Murray, R.	莫來河	340
Murrumbidgee, R.	墨輪比河	498
Mürten (Morat)	摩爾敦	485
Mürzuck	摩爾蘇克	486
Muscovy	莫斯科維	341
Mykale	美敢里	271
Mylae	米列	334
Mysore	買索爾	478
Myrtho	密托	339
		
N		
Nachod	那科	154
Nafa	那霸	145
Nagano	長野	178

中外地名辭典 英華地名對照表

五五

Minnesota	明尼蘇達	223
Minnreay, I.	米諾爾加島	134
Minsk	明斯克	223
Mississippi, R.	密西西比河	339
Missolonghi	密梭倫基	339
Missouri, R.	密蘇里河	339
Missouri State	密蘇里省	339
Mitylene	米他那島	134
Miyazu	舞鶴	475
Mobile	摩比爾	484
Modena	摩德拿	485
Mogador	摩加多	484
Mohacs	摩哈克	485
Mojunga	馬仍加	301
Mōji	門司	230
Moldan, R.	摩爾丹河	485
Moldavia	摩爾達維	486
Molucca, Is.	摩鹿加羣島	485
Molucca, Str.	摩鹿加海峽	485
Mombasa	蒙巴薩	450
Monaco	摩納哥	485
Monrovia	蒙羅維亞	451
Montana	蒙大拿	450
Montebello	蒙的伯羅	450
Monte Corns (Mont Cavalls)	珂奴峯	272
Monte Dore	杜黎山	156
Montenegro	門的內格羅	230
Montevideo	蒙的維多	451
Montmerait	蒙的馬拉	450
Mont Pele	蒙比利山	450
Montpellier	蒙的比利	451
Montreal	蒙脫里爾	450
Moravia	摩拉維亞	485

Meissen	彌森	584
Mekong, I.	湄公河	309
Melanesia, Is.	美拉尼西亞羣島	371
Melbourne	墨耳鉢恩(新金山)	498
Melville, I.	洵爾維爾島	309
Melville, Pen.	洵爾維爾半島	309
Melville Sound	洵爾維爾海峽	309
Memel	默麥爾	509
Memel, R.	默麥爾河	509
Memphis	明非斯	223
Menado	美那多	271
Menam, R.	湄南河	369
Mendoza	曼倫薩	357
Merthyr Tydfil	默翠底維爾	509
Merv	麥爾夫	338
Meshed	麥什特	338
Mesopotamia	美索不達米亞	271
Messina	美西納	271
Metz	美的	271
Mexico	墨西哥	498
Mexico, G.	墨西哥灣	498
Michigan, P.	密芝安省	339
Michigan, Lake,	密芝安湖	339
Micronesia, Is.	密克羅尼西亞羣島	350
Middlesbarugh	中斯播勞	30
Middle Tunguska, R.	中通古斯加河	30
Midway, I.	密都威島	339
Miguelon, I.	密圭倫島	339
Milan	米蘭	134
Milwaukee	密耳窩基	339
Mindanac, P. (Magindsnao)	明大諾島	223
Mindoro, I.	明多羅島	223
Minneapolis	密譯波利	339

中外地名辭典 英華地名對照表

Marquesas, Is.	馬爾克薩斯羣島	306
Marsala	馬爾薩拉	305
Marceilles	馬爾塞伊(馬美)	305
Marshall, Is.	馬紹爾羣島	303
Martabany G.	馬達波灣	303
Martinique, I.	馬爾地尼瓦島	306
Maryborough	馬利波魯	304
Marylane	馬理蘭	303
Mas:at	馬斯阿特	305
Massachusetts, P.	馬薩諸塞省(麻沙朱色得士)	306
Massawa	馬薩瓦	304
Tassowghy, I.	馬蘇阿島	304
Matadi	馬得底	303
Matapan	馬塔奔	303
Matebeleland	馬帖比連蘭	306
Mathura	摩倫羅	485
Matterhorn, Mt.	麥帖羅山	333
Maulmain	摩爾曼	485
Mauna Kea, Mt.	摩那開亞山	485
Mauna Loa, Mt.	摩那羅亞山	485
Mauritius, Is.	莫理求斯羣島	341
Mayotte, Is.	馬約推羣島	302
Maypu, R.	馬波河	300
Mazaruni, R.	馬塞爾尼河	305
Meandery, R.	米安大河	134
Mecza	麥加	338
Mecklenburg	梅克林堡	330
Medellin	默第林	508
Medina	麥地拿	338
Mediterranean Sea	地中海	135
Medinet el Faiyun	美地奈厄爾法魯	271
Medoc	曼陀克	358
Megara	默加拉	508

Malta, I.	馬耳他島	301
Malta, Str.	馬耳他海峽	301
Mammoth Cave	莫目齊開夫	358
Man, I.	曼晒(明島)	337
Managua	馬那瓜	362
Manacs	馬諾斯	364
Manchester	曼徹斯特	358
Mandalay	曼德來	358
Manhattan	滿哈坦	459
Manich	默尼起	568
Manidopa	馬尼多巴	304
Manibiki, Is.	馬尼希基	304
Manila	馬尼刺	301
Manipur	馬尼坡	301
Mannheim	曼亨	357
Mantawi, Is.	明大成羣島	223
Mantinea	曼田尼亞	358
Maracaibo Lake	馬拉開波湖	305
Maracaibo, Port.	馬拉開波港	305
Marajc, I.	瑪拉約島	302
Marakesh (Morocco)	馬拉克許(摩洛哥)	305
Maranony, B.	馬拉能河	302
Marathon	馬拉敦	302
Marea-Theresiopol	馬薩德勒西波	306
Marengo	馬連俄	303
Marianney, Is.	馬利亞納羣島	304
Marienbourg	曼林堡	358
Marindurque	麥里務	338
Maritime, P.	東海濱省	193
Maritzs, R.	馬里乍河	302
Marlborough	馬爾堡	303
Marmara, I.	馬爾馬拉島	305
Marmara, Sea.	馬爾馬拉海	305

中外地名辭典 英華地名對照表

中外地名辭典

英華地名對照表

五〇

Madras, C.	麻打拉斯城	359
Madras, P.	麻打拉斯省	359
Madrid	馬德里	303
Madura	馬都拉	303
Maifeking	馬非京	302
Magadoto	馬加多科	304
Magdalena, R.	馬達里納河	305
Magdeburg	馬德堡	303
Magellan, Str.	麥哲倫海峽	338
Magenta	馬然達	303
Maggiore Lake	馬喬列湖	303
Mahannddy	摩訶勞諦	486
Mahe	馬愛	300
Mahon	馬赫尼	303
Main, R.	美因河	270
Maine	緬因	482
Mainnz (Mayence)	綿斯(美揚司)	460
Maizura	橫須賀	509
Majorca, I.	馬約略島	302
Makong	馬谷	299
Malabar	馬刺巴爾	304
Malacca	麻刺甲	358
Malacca, Str.	麻刺甲海峽	358
Maladette, Mts.	馬拉地塔山	304
Malaga	馬拉牙	302
Malava (Malwa)	馬爾窪	303
Malay, Arch.	馬來羣島	300
Malay, Pen.	馬來半島	093
Maldi e, Is.	馬爾代夫羣島	305
Malines (Mechlin)	馬里尼斯(美克林)	304
Malmedy	馬爾美地	305
Mälmo	馬爾摩	304
Malplacet	馬布刺結	304

Lucerne	盧塞納	511
Lucerne Lake	盧塞納湖	511
Lucknow	盧克圖	510
Lugano	路加諾	431
Lukungu	鹿庫加	359
Lueburg	魯魯堡	494
Luneburg	路尼堡	431
Lunerville	路納維耳	431
Lum Fiord	利解	157
Lut	路得	431
Lutzen	老神	130
Luxemburg	盧森堡	511
Luxemburg, P.	盧森堡省	511
Luxemburg, C.	盧森堡城	511
Luxor	魯查	494
Luzon, I.	呂宋島	141
Lydia	呂底亞	141
Lyons (Lions)	里昂	151
Lys, R.	黎司河	493

M

Maar, (Meuss) R.	賈士河	478
Maastricht	馬斯德里	305
Macao	澳門	503
Macassar, (Makassar).	馬加撒	301
Macassar, Str.	馬加撒海峽	301
Macedonia (Makedonia)	馬基頓	303
Mackenzie, R.	馬更些河	502
Macon	馬康	300
Madagascar, I.	馬達加斯島	306
Madeira, Is.	馬特拉亞島	302
Madeira, R.	馬代拉河	301

中外地名辭典
英華地名對照表

Little Russia	小俄羅斯	15
Little Sunda Is.	小巽他羣島	14
Liu Kiu (Great Loo Chao)	琉球	352
Liu Kiu Is. (Luchu)	琉球羣島	352
Liverpool	利物浦	158
Livonia	里伏尼亞	151
Loanda	羅安達	553
Loango	羅安哥	553
Lodi	羅地	551
Logan, Mt.	羅干山	550
Lodz	洛得斯	243
Lofoden, Is.	羅佛敦羣島	553
Loire, R.	羅亞爾河	553
Lok-tong, B.	洛東江	243
Lokinga Mts.	羅京加山脈	553
Lombardy	倫巴多	278
Lombok, I.	琅波克島	352
Lombok, Str.	琅波克海峽	352
Loms	洛姆	243
Lomond	羅蒙特	554
London	倫敦	278
Long, I.	倫格島(巴哈馬羣島)	278
Long, I.	倫格島(長島)(在美國)	278
Lopatka	羅巴得喀	555
Lord Howes, I.	洛厚島	243
Los Angeles	洛杉安吉爾斯	244
Louisiana	路易西亞那	431
Louisville	路易斯維耳	432
Leurenco Marques (Lorengo Marquez)	羅倫索馬賈斯	555
Lower California	下加利福尼亞	12
Lower Tunguska, R.	下通古斯加阿	12
Ludang-Prañang	琅勃刺邦	352
Lubeck	盧卑克	510

Lettonia	萊多尼亞	379
L'euetra	流克多拉	235
Leuk	留庫	395
Lexington	列克新教	135
Leyden	來丁	203
Liakhov	里亞科夫	152
Liancs	利耶諾斯	153
Liban	里巴	151
Liberia	里比亞	158
Libreville	里伯列維爾(阿非利加)	152
Libreville	利伯里維爾(法)	158
Libyan Desert	里比亞沙漠	151
Liechtenstein	列支敦士敦	135
Liege	列日(里愛耳)	134
Liegnitz	里格尼自	152
Liffey, R.	利非河	157
Ligny	林尼	197
Lille	列黎	135
Lima	利馬	153
Limoges	里摩日	151
Limpopo, R.	林波波河	197
Lincoln	林肯	197
Lindesnaes	林迪斯奈	197
Linga, I.	林喀島	197
Lingayen	林加因	197
Linz	靈斯	571
Lions(Lyons)	里昂	151
Lipa	里把	151
Lipari, Is.	里巴利羣島	151
Lisbon	里斯本	151
Lissa	利薩	158
Lithuania	里薩尼亞(立陶宛)	152
Little Belt, Str.	小卑爾麗海峽	14

Lacs-state(Shan)	老撾	130
Lapland	拉伯蘭	203
Lauben	勞奔	396
Laurentian	羅林田	553
Lausanne	洛桑(勞撒納)	243
Lauvain	羅梵	552
Lasalle	拉撒利	204
Lasanemos	拉斯埃乃麥	205
Latins American	拉丁亞美利加	205
Lafium	拉芬	202
Latvia	拉脫維亞	204
Lebanon, Mt.	利巴嫩	153
Lecester	拉斯脫	204
Lech	列次	134
Lechfield	列次費爾特	135
Le Creuzot	里克羅梭	152
Le Havre	勒哈佛爾	337
Le Locle	利羅克爾	153
Lee, R.	離河	533
Leeds	里子	151
Léghorn	里窩那	151
Leh	列城	134
Leipzig	勒不士格	337
Leith	列伊斯	135
Leitha	來伊沙	209
Lemberg	稜卑爾格(鄰堡)	444
Lena, R.	勒那河	336
Leoben	離合坪(留奔)	533
Leopoldville	里坡得維爾	152
Lepanto (Corinth)	勒班多	336
Lepontine Alps, Mts.	利奔坦阿爾卑斯山	159
Lesser Antilles, Is.	小安提利斯羣島	15
Litser Slave Lake	小奴湖	14

Kurile Str.	千島海峽	13
Kurland	庫爾蘭	321
Kyklades	基格拉底	343
Kyme (Cumae)	基美	343



L

La Guaira	刺瓜拉	203
La Hague (La Hogue)	勒哈牙	336
La Paz	拉把斯(玻利維亞)	202
La Paz	拉把斯(墨西哥)	203
La Plata	拉巴拉他	204
La Rochelle	拉羅希爾	205
La Vendee	拉文德	203
Labrador, P.	拉布刺達	204
Labrador, Pen.	拉布刺達半島	204
Labuan, I.	拉布安島	303
Laedivc, Is.	拉略代夫益島	204
Laeon	六坤	40
Ladoga	拉多牙	203
Lafayette	勒發葉	336
Lagos	拉哥斯	203
Lahore	拉合爾	203
Laibach	來巴克	209
Lancashire	蘭加設爾	565
Lancaster	蘭加斯德	566
Lanceson	蘭西斯敦	566
Landen	拉敦	202
Langkat	蘭喀的	565
Lang-Son	諒山	499
Languedoc	郎奈哀轄	323
Laon	拉昂	202

中外地名辭典 英華地名對照表


中外地名辭典
英華地名對照表

Koetei	可達	66
Kola, Pen.	哥拉半島	279
Kolberg	哥爾堡	230
Kolin	哥爾林	230
Komandorski(Commanders), Is.	康曼陀爾斯基羣島	338
Kong	貢格	325
Kong, Mts.	貢格山脈	325
Kongo, (Congo), R.	剛果河	324
Kongsberg	康斯堡	337
Konia (Koniah)	可尼亞	67
Koniginhof	貢尼根霍夫	325
Keniggratz	貢尼格拉滋	325
Konigsberg	哥尼斯堡	230
Kordofan	哥多蕃	279
Korea	朝鮮(高麗)	386
Korsakovosk	大泊	16
Kos, I.	考斯島	131
Kosaks	哥薩克	230
Kragushevatz	克拉古塞伐芝	146
Krakatau	克拉加部	146
Krasnovodsk	克拉斯諾伏達斯克	146
Krasnoirask	克拉斯納約斯克	146
Kraw	克刺	144
Krishna	克立什那	145
Kronstadt	喀琅斯塔得	392
Krusenstern, Str.	對馬海峽	473
Küching	庫琛	321
Kuka	哥喀	279
Kunersdorf	可納斯達夫	67
Kury, R.	庫爾河	321
Kurdistan	庫爾狄斯坦	322
Kurgan	庫爾干	321
Kurilc, Is.	千萬羅島	13

Khaibar	堪巴爾	377
Khalat	克勒特	144
Kherkov	加哥夫	83
Khartum	喀土穆	390
Khatmandu	加德滿都	85
Kherson	給爾孫	399
Khies (Chios), I.	基阿斯島	343
Khiva	基發(基茲)	342
Khohand	浩罕	230
Khorassan	呼羅珊	312
Khuzistan	古西斯丹	61
Kiakhta	恰克圖	250
Kief (Kiev)	基輔	342
Kiel	基爾	340
Kiel Canal	基爾運河	342
Kilima Njaro, Mts.	基利馬札羅山脈	343
Kilauea	幾老埃亞	400
Killarney	基拉尼	343
Kimberley	肯勃來	201
Kingston	京斯敦	217
Kiolen, Mts.	基阿連山脈	343
Kioto	西京	102
Kirghiz Steppes	吉爾吉思草原	125
Kishinev	基什紐	343
Kishim	基什木	343
Kiushiu	九州(西海道)	3
Kizil-Irmak, R.	基悉爾歐馬河	343
Kizil Kum	吉普克穆	125
Klagenfurt	喀拉根夫爾德	332
Klondike	克隆台克	146
Kobe	神戶	234

中外地名辭典
英華地名對照表

Kanem	加內姆	81
Kanin Pen.	喀寧半島	390
Kano	喀諾	390
Kansas, P.	干薩斯	26
Kansas, R.	干薩斯河	23
Kara Sea	喀拉海	389
Karachi	喀喇基	390
Karafuto (Sakhalin), I.	庫頁島(薩哈連島)	320
Karakoram, M's.	喀喇崑崙山脈	391
Kargods, I.	互濟島	100
Karia	加里亞	81
Karnak	加納克	82
Kars	加斯(加爾斯)	81
Kasbek, Mt.	喀斯畢克山	392
Kashmir	克什米爾	145
Kassai	加撒意	83
Katrine Lake	卡脫林湖	99
Kattegat	加推牙德	84
Kazan	喀山	387
Kei	喀意	390
Kelantan	吉連丹	123
Kelat	基拉	342
Kalka	喀爾喀	391
Kelung	基隆	342
Kem	劍母	491
Kenia, Mt.	開尼亞山	404
Kennedy	堪內的	377
Kent	根德	237
Kentucky	干特基	25
Kern	克爾尼	145
Kertch	克爾次	145
Key West, I.	基維斯德島	343
Khabarovsk	伯利(喀巴羅甫斯克)	138

Jolor	柔佛	248
Jordan, R.	約旦河	274
Jostedal Brae	約斯脫達爾山	274
Juan Fernandez, I.	鐵非南得斯島	568
Judea	猶太	395
Jugoslavia	巨哥斯拉夫	100
Julianshaab	如列安沙	136
Jumna, R.	朱木拿河	132
Jungfrau	揚弗羅	387
Jura Mts.	汝拉山脈	121
Jutland, Pen.	日德蘭半島	44
Juweini	猶維尼	396
		
K		
Kabinda	喀平達	390
Kabul	喀布爾	390
Kabul, R.	喀布爾河	390
Kaffraria	加非勒里亞	85
Kagoshina	鹿兒島	359
Kaisarich	喀撒利希	392
Kaiser Wilhelms Land	德撒維廉地	412
Kalahari	加拉哈利	84
Kalish	加利斯	82
Kalmar	加爾馬耳	85
Kama, R.	喀馬河	389
Kamchatka, Pen.	堪察加半島	377
Kamerun(Cameroons)	喀麥隆	396
Kamerun, Mt.	喀麥隆山	390
Kamranh	喀摩蘭	391
Kanazawa	金澤	215
Kandahar	干達哈	25

中外地名辭典
英華地名對照表

Ititshy, C.	祇爾齊斯河	541
Ischia, I.	伊斯基亞島	117
Ishikari, R.	石狩川	64
Ismail	伊斯美耳	117
Ispahan	伊斯巴孛	117
Issik Kul	伊色斯克庫里	118
Istria, Pen.	伊斯脫利亞半島	118
Italian Somaliland	意領索馬利蘭	412
Italy	意大利	412
Ithaca	伊他加	115
Ivory Coast	象牙海岸	393
Ixtacsihuatl	以斯德西舒答	101
Izu	伊豆	115



J

Jackson	約克遜	274
Jamaica, I.	牙買加島	39
James, Bay.	惹米斯灣	412
James, B.	惹米斯河	412
Jamess Palace	惹米斯宮	412
Jamestown	惹米斯敦	412
Japan	日本	43
Japan Sea	日本海	43
Jaroslaw	耶羅斯羅	263
Jask	札斯克	77
Java, I.	爪哇島	46
Java, Sea.	爪哇海	46
Jerez (Sheery)	熱勒士	493
Jeimak	耶馬克	263
Jersey, I.	賴西島	540
Jerusalem	耶路撒冷	263
Johannesburg	約翰尼斯堡	274

Idaho	伊達荷	116
Ijmniden	亞麥寧敦	405
Ili, R.	伊犁河	115
Ilkeston	臺耳喀斯敦	405
Illimani	亞黎瑪尼	405
Illinois, P.	伊里諾斯	117
Ilmen, Lake.	伊爾曼湖	116
India	印度	131
India-China, Pen.	印度支那半島	131
India-China	印度支那	131
Indiana	印第安	131
Indianapolis	印地安那波里	132
Indian Ocean	印度洋	131
Indore (Halkars Dominions)	印多黎	131
Indus, R.	印度河	131
Inker-Mann	印給爾滿	132
Inland Sea	瀨戶內海	547
Innsbruck	因斯布魯克	272
Interlaken	因脫爾度	272
Ionian, Is.	伊奧尼亞羣島	117
Ionian Sea	伊奧尼亞海	117
Iowa	伊俄華	116
Ipsos (Ipsus)	伊普索斯	117
Ipswich	伊普斯威治	118
Iquique	伊基圭	116
Irah-Arabi	伊拉克	115
Iran	伊蘭	115
Irawadi, R. (Irawaddy)	伊拉瓦底江	117
Ireland	愛爾蘭(阿爾蘭)	411
Irie, Lake.	伊爾利湖	116
Irkutsk, C.	伊爾庫次克城	118
Irkutsk, P.	伊爾庫次克省	118
Iron Gate	鐵門	536

中外地名辭典
英華地名對照表

Hochstadt	何克斯達	141
Hohenlinden	河漢林敦	186
Hokodate	函館	237
Hokurokudo	北陸道	76
Holland (Netherlands)	荷蘭(尼柔蘭)	340
Holstein	荷斯德魯	320
Holyhead	荷里赫得	340
Honduras	洪都拉斯	523
Honolulu	火奴魯魯(檀香山)	44
Hooker, Mt.	荷基爾山	340
Hoorn	荷爾尼	340
Horieng	會寧	443
Horn, C.	合恩岬	123
Hubertsburg	赫勃都堡	464
Huddersfield	須得斯匪爾	397
Hudson Bay	哈得孫灣	298
Hudson, R.	哈得孫河	238
Hudson, Str.	哈得孫峽	238
Hue	順化	396
Huelva	須厄爾佛	397
Hungly (Hoogly)	呼格里	212
Hull	赫爾	404
Humber, R.	恆比爾河	250
Hungary	匈牙利	133
Huron, Lake,	休倫湖	114
Hyphasis (Bear)	希法錫司	150



I

Iberian, Pen.	伊比利安半島	116
Iceland, I.	冰島	122
Ida	伊達	115

Hamilton	哈密爾敦	239
Hammerfest	亨墨費斯	161
Hampshire (Southampton)	罕布什爾	163
Hanoi	河內	185
Hanover	哈諾威	239
Hardanger	哈達目	233
Hartford	哈脫爾特	270
Harz	哈時	263
Hastings	海斯敦斯	295
Havana	哈瓦那	238
Hawaii, Is.	海威夷羣島	234
Hebrides, Is.	喜布黎得斯羣島	393
Hebrides Sea	喜布黎得斯海	393
Hecla, Mts.	希克刺山	150
Hedjas (Hejas)	黑德傑斯(黑札斯)	402
Heidelberg	漢得爾堡	455
Helena	黑勒那	402
Hellespont (Dardanelles)	赫勒斯奔	464
Helsingfors	希爾新福	150
Hengshun	恆春	250
Herat	侯勒特	241
Herculaneum	赫科拉奴	404
Heri, R.	赫列河	463
Heristal	漢列斯德	455
Herzegovina	黑塞哥維那	402
Hessen	黑森	401
Hilo	希羅	150
Himalaya, Mts.	喜馬拉雅山脈	393
Hinduckush, Mts.	興都庫什山脈	519
Hindustan	興都斯坦	519
Hiroshima	廣島	469
Hobart	合巴脫	129
Hochst	河克斯	186

中外地名辭典 英華地名對照表

Guanajuato	瓜那家阿多	97
Guardafui	瓜達夫伊	97
Guatemala	危地馬拉	133
Guatemala La Nueva	新危地馬拉	421
Guayaquil	瓜耶基爾	97
Guayaquil, G.	瓜耶基爾灣	97
Guernsey	喀納西	330
Guiana	圭亞那	135
Guinea	幾內亞	400
Guinea, G.	幾內亞灣	400
Gujarat	胡吉拉	235
Gwalior	瓜利阿	97
Gympie	京姆比	217



H

Haarlem	哈爾列姆	270
Hadramaut	哈達拉毛	270
Hague	海牙	292
Haidarabad(Hyderabad)	海得拉巴	235
Haiphong	海防	292
Haiti	海地	232
Hakone	箱根	499
Halifax	哈利發克(哈勒法)	239
Halle	哈勒	238
Hallein	哈來因	238
Hal-Ru-San.	漢羅山	455
Halys	黑黎斯	462
Hamadan	哈馬丹	268
Hamah	哈馬	268
Hamburg	漢堡	455

Gran Chaco	格蘭查科大平原	239
Gran Sasso, Mt.	格蘭撒索山	239
Grenada	加拉拿大	84
Grandesoufriere	格蘭特索佛利	239
Grand, R.	格蘭得河	238
Graz	加拉斯	52
Greater Antilles, Is.	大安提利斯羣島	23
Great Australian Bight	大澳大利亞灣	23
Great Barrier Beefs	大堡礁	19
Great Bear Lake	大熊湖	20
Great Belt, Str.	大帶海峽(大卑爾脫)	23
Great Britain	大不列顛	23
Great Dividing Range	大分水嶺	23
Great Russia	大俄羅斯	23
Great Salt Lake	格拉撒爾脫(大鹹湖)	239
Great Sandy Desert	大森地沙漠	22
Great Slave, Lake.	大奴湖	15
Great Sunda, Lo.	大興他羣島	22
Greece	希臘	152
Greenland	格陵蘭(綠島)	238
Green, Mt.	格林山	60
Greenock	格林諾克	239
Green, R.	格林那河	238
Greenwich	格林威治	239
Grenada	格林亞達	239
Grenoble	格利諾勃爾	239
Groningen	哥羅寧根	232
Guadalajara	瓜達拉基拉	97
Guadalquivir, R.	瓜達爾基維河	97
Guadalupe, I.	瓜達路布島	97
Guadeloupe, I.	瓜特羅伯島	97
Guadiana, R.	瓜地亞納河	97
Guay, I.	瓜姆島	96

中外地名辭典 英華地名對照表

Gbilan	吉蘭	131
Glants Causeway	香滋哥司	233
Gibraltar, Pen.	直布羅陀半島	221
Gibraltar, Str.	直布羅陀峽	221
Gilbert, Is.	吉爾貝特羣島	125
Gilolo, I.	吉羅羅島	125
Giran	宜蘭	219
Gironde, R.	日倫大河	44
Gizch	吉石	123
Glasgow	格拉斯哥	239
Glommen, R.	格羅孟河	252
Gloucester	哥羅斯德	282
Glossa	克羅撒	145
Goa	科亞	252
Goajira	果阿基拉	197
Godavari, R.	哥達伐利河	231
Godthaab	郭得哈白	346
Godwin Aust'ery, Mt.	哥得奧斯丁山	282
Goleonda	哥爾幹達	231
Gold Coast	黃金海岸	384
Golden Gat	金門	214
Goleonda	哥倫大	230
Gondrr	公達爾	33
Gondokoro	哥獨戈羅	281
Gotha	格他	288
Gothen'urg(Goteborg)	哥仁堡(哥德波爾)	279
Gothland, I.	哥得蘭島	230
Göttingen	哥聽根	280
Gczu	格薩	288
Gozo, I.	哥索島	279
Grain Coast	穀物海岸	491
Grampian Mts.	格蘭扁山脈	238

Galdhopping, Mt.	加爾漢實山	85
Galatz	喀拉芝	390
Galicja	加里細亞(加黎利)	84
Gallia	加拉阿	83
Gallipoli	加里波利	84
Galveston	喀爾威斯敦	392
Gambia, B.	岡比亞河	205
Gambier	喀比亞爾	391
Gand	干德	237
Ganges, B.	恆河	250
Garday Lake.	加達湖	81
Garonne, B.	加隆內河	83
Gastien	加斯德香	84
Gateshed	加的希特	84
Gaya	加雅	81
Gaugamela	葛治米拉	564
Gaurisankar	葛利薩喀	564
Geelong	吉朗	124
Gefle	日非爾	44
Geneva	日尼瓦	43
Geneva, Lake.	日尼瓦湖	43
Genoa	熱那亞	493
Genoa, Gulf	熱那亞灣	493
Georgetown	佐治市	141
Georgia	喬治亞	393
German (Deutsch)	德意志	497
Gerona (Gerund)	喀羅納	391
Gersik (Grisse)	喀兒石	390
Gettysburg	噶脫斯堡	517
Ghats, E. Mts.	東高止山	306
Ghats, W. Mts.	西高止山	306
Ghazni	吉慈尼	125
Ghent (Gand)	根德(干德)	237

中 外 地 名 辭 典 英 華 地 名 對 照 表

中外地名辭典
英華地名對照表

Ft. Jameson	福得占蝦森	471
Fox Channel	福克斯灣(狐灣)	470
Fox Land	福克斯地	470
Foyle, R.	法依爾河	188
France	法蘭西	188
Frankfort	佛琅克福特	140
Franklin, Mt.	法蘭克林山	188
Franz Josef Land	法蘭士約瑟地	189
Frederikshald	富利特列克紹得	410
Freetown	自由城	133
Freiberg(Freiburg)	弗蘭堡	90
French Guiana	法領圭亞那	189
Fremont Peak	佛利滿特山	140
French Guinea	法領畿內亞	189
French Indo-China	法領印度支那	189
French Kongo	法領剛果	188
French Somaliland	法領索馬利蘭	189
French West Africa	法領西非洲	188
Friedrich Wilhelmhaven	弗勒得力維廉港	90
Frisian, Is.	法里森	188
Frisian, Is.	法里西安羣島	188
Fujiyama	富士山	409
Funchol	芬慶爾	223
Fundy, G.	芳提(芬地)	223
Funen, I.	芬寧島	223
Fusan	釜山	322

G

Gabes	喀勒斯	390
Gabriel	額百里爾	540
Gaeta	加厄大	81
Galapagos, Is.	加拉巴哥斯羣島	86

F

Faenza	非榮	210
Falkland, Is.	法克蘭羣島	157
Falmouth	法爾毛斯	188
Fanning, Is.	芬寧羣島	226
Farewell	法利威爾	188
Faroe, Is.	法羅羣島	187
Farsisten	法爾西斯坦	188
Fashoda	弗曉達	90
Felubellin	佛爾比林	140
Hernando Poy, I.	弗南多波島	90
Ferrara	費拉勒	366
Ferro, Is.	費羅	366
Fez	非斯	210
Fezzan	非三	210
Fiji, Is.	斐吉羣島	410
Fingals Cave	芬葛來斯	223
Finisterre	菲尼斯特里	379
Finisterre Cape	菲尼斯特里角	379
Finland	芬蘭	223
Finland, Gulf.	芬蘭灣	223
Fiume	阜姆	207
Florence	法羅倫士	188
Flores	佛羅耶	140
Florida	佛羅里達	140
Fly, R.	佛來河	139
Folgefonn, Mt.	富爾其福山	410
Fontenoy	福納脫那華	47
Formosa	臺灣	458
Formosa Str.	臺灣峽	458
For de France	福得法蘭西	471

中外地名辭典
英華地名對照表

English	英吉利	206
English Channel	英吉利海峽	266
Ephesus	伊非蘇	116
Eprus	愛比勒斯	411
Erebus	惹拉波	412
Eretria	愛來脫利亞	411
Erfurt	歐法特	500
Erie Lake	伊爾利湖	116
Eritrea	厄立特利亞	58
Erivan	埃里溫	299
Erz Gebirge Mts.	厄爾士山脈	58
Erzerum	厄爾士倫	58
Espinhaço Sierra	伊斯平哈科山脈	118
Escorial	厄斯可來爾	59
Esdraelon	厄斯第來倫	59
Esquimalt	愛斯基馬爾德	411
Essen	埃森	208
Esequibo	厄塞基婆	58
Essex	厄塞斯	58
Este	耶士的	263
Esthonia	愛沙尼亞	411
Etna, Mt.	埃特納峰	299
Eubœa	優卑亞島	535
Eupen	歐本(由坪)	500
Euphrates, R.	幼付拉底斯河	101
Europe	歐羅巴洲	500
Eurotes	歐羅達	500
Eurymeton	歐里麥頓	500
Everest, Mt.	埃佛勒斯脫峯	299
Evkra	厄伏拉	58
Eylon	愛來	411
Eyre, Lake.	愛爾湖	411

E

East Africa	東阿非利加洲	194
East, C.	東角	191
East Indian, Arch.	東印度羣島	193
East Prussia	東普魯西亞	194
East Russia	東俄羅斯	194
Eau Clair	荷克樓	319
Ebro, R.	厄波羅河	58
Ecuador	厄瓜多爾	58
Eden	埃丹	293
Edgehill	愛及希爾	411
Edinburgh	愛丁堡	411
Egmont, Mt.	埃工的山	239
Egypt	埃及	298
Egyptian Sudan	埃及蘇丹	299
Eisleban	愛斯拉朋	411
Ekaterinburg	耶喀特那堡	233
Eknomes	愛克諾穆	411
El Hasa	厄爾哈薩	58
El Hedjas (El Hejaz)	黑德傑斯	402
Elbe, I.	厄爾巴島	58
Elbe, R.	易北河	224
Elberfeld	易北非爾特	225
Elbruz Mt.	厄爾布魯士山	59
Elburz	厄爾巴士	58
Eliis, Mt.	哀利阿斯山	270
Elizabeth, Port.	厄里薩貝斯港	58
Emanuel	伊馬紐爾	235
Engadin	英格地	233
Enghien	安格約	113
England	英格蘭	236

中外地名辭典
英華地名對照表

Don, R.	頓河	447
Dongola	達嘉拉	423
Dortmund	道德芒	423
Dore	杜黎	156
Douai	道愛	423
Douglas	答格來司	395
Deure, R.	斗羅河	46
Dover	多維爾	123
Dover, Str.	多維爾峽	123
Dovre Field	多維爾高原	123
Drakensberg, Mts.	德拉干斯堡山脈	408
Drave, R.	特拉佛河	313
Drepanur	德利巴努	497
Dresden	得勒斯登	344
Dua, R.	登阿河	352
Dublin	都柏林	345
Due	篤伊	523
Duisburg	杜斯堡	157
Dumfries	德福里斯	497
Duna	都納	345
Dundas	登達斯	383
Dundee	頓地	447
Dunedin	都內丁	345
Dunk'rk	但幾爾克	141
Dunkerque	特根爾圭	314
Duppel	達伯爾	423
Durango	都郎額	345
Durazzo	都拉索	345
Durban	達班	423
Dusseldorf	杜塞爾道夫	157
Dutch Guiana	荷領圭亞那	340
Dwina, R.	杜味納河	157

Delft	德爾夫特	497
Delhi	德里	496
Deli	地里	135
Delta	德爾丹	497
Delos, I.	特羅斯島	313
Dəhna (Dahna)	提納	357
Demavənd, Mt.	德馬文特山	497
Dəmbəa (Tsana)	登比亞(奈納)	383
Demerara (Demerary)	登墨拉拉	383
Demcsvar	特穆斯發	314
Denmark	丹麥	57
Denver	丹弗	57
Derbent	打耳班	91
Derby	德貝	496
Deutschland	德意志	497
Detroit	地答羅的	135
Devonport	特望波脫	314
Dewent	特文德	313
Diego Suarez	達格蘇里	421
Dhaulagiri	道拉基里	421
Dieppe	提伯	387
Dijon	的仍	180
Dilem	低廉	140
Difolo Lake	地羅羅湖	35
Dinaric Alps	地拿里阿爾卑斯山脈	135
Diu, I.	低歐島	140
Djackatra	監加得拉	473
Djambi	監比	473
Djibuti (Gibuti)	吉布的	124
Dnieper, R.	地尼伯河	135
Dniester, R.	特尼斯特爾河	313
Dogger Bank.	達介堤	422
Dolphin, Str.	多芬峽	127

Cyclades, Is.	錫格拉特斯羣島	512
Cyprus, I.	塞普洛斯島(原比路島)	423
Czechoslovakia	捷克斯洛佛克	363
Czernowitz	塞那羅副	427



D

Dacca	達加	422
Dahomey	達荷美	423
Dakar	達加爾	423
Dakota	達科大	423
Dal, R.	達爾河	422
Dalmatia	達爾馬地亞	424
Damaraland	達馬拉	423
Damascus	大馬士革	23
Damietta	達米塔	423
Dannemora	達尼麥拉	423
Danube, R.	多瑙河	123
Danzig	但澤	141
Dardanell s, Str.	他大尼里峽	71
Dar-es-salaam	達爾撒倫	424
Dar Fur	地弗爾	135
Darien	達利安	234
Darjiling	大吉嶺	21
Darling, R.	達林河	422
Darmstadt	達摩斯塔	424
Davis, Str.	達維斯峽	423
Dawson	達宋	422
Dead Sea	死海	136
Debreczen	得布勒森	344
Deccan	德干	495
Dede Agach	提得亞格起	387
Delagoa Bay	得刺哥灣	344

Corinth	哥林斯	279
Corinth, G.	哥林斯灣	279
Corinth, Can.	哥林斯運河	279
Corfu, I.	各府島	133
Corientes	哥林帖斯	231
Cork	哥爾克	230
Cornwall	哥納瓦爾	231
Coromandel	卡里蒙特爾	100
Corrunna	科羅那	253
Corsica, I.	哥塞牙島	230
Costa Rica	哥斯大利加	252
Cotopaxi, V.	哥多巴克西山	252
Coventry	哥文得里	230
Covington	哥維敦	230
Cracow	克拉科	144
Cradlt, Mt.	克拉特爾山	146
Crecy	克拉悉	144
Crefeld	克利費爾	145
Crepy	克利毗	144
Crète, I. (Gandia)	克利脫島(干地亞)	144
Crimea, Pen.	克里米亞半島	145
Crimea, Mts.	克里米亞山脈	145
Croatia	哥羅地亞	231
Croydon	克羅頓	145
Cuba	古巴	60
Cuenca	克倫伽	144
Cumberland	克姆培爾蘭	146
Cambrian, Mts.	克姆勃梁山	146
Cuneo	可內尼	67
Curacao, I.	庫拉薩俄	321
Custoza	開斯士桑	404
Cuxhaven	庫克司海文	322
Cuzco	克斯哥	145

中外地名辭典
英華地名對照表

Cochin China	交趾支那	131
Cognac	珂納克	272
Coimbra	古香巴拉	61
Colin	哥爾林	230
Cologne	哥羅尼	230
Columbia	科倫比亞	230
Colombo	哥倫坡	230
Colon	科倫	233
Colorado	哥羅拉多	231
Colorado, R.	哥羅拉多河(阿根廷)	231
Colorado, R.	哥羅拉多河(美國)	231
Columbia, R.	科倫比亞河	233
Columbus	哥倫布斯	231
Cambridge	岡比利日	206
Como, Lake	科摩湖	253
Comoro, Is.	哥摩羅羣島	230
Conekry	科那克里	233
Concepcion	康塞伯森	338
Conchord	康阿特	337
Congo	岡果	324
Connecticut	康內克	337
Constance Lake	君士坦司湖	143
Constantino	康司坦丁	338
Constantinople	君士坦丁	142
Cook, Is.	科克羣島	252
Cook, Mt.	科克山	252
Coolgardie	科爾哈提	253
Copiapo	可比亞波	67
Copenhagen	哥本哈根	230
Cordillera	高底利拉	308
Cordoba	科爾多巴	253
Cordova	哥爾多瓦	231
Corea	朝鮮(高麗)	386

Chiloe, I.	濟盧島	573
Chimborazo, Mt.	陳坡拉索山	349
Chineh	薩恰	546
Chinnampo	鎮南浦	543
Chios	希阿斯	150
Chiswick	基斯威克	343
Chita	赤塔	143
Chitral	基特拉爾	343
Chittagong	吉大港	131
Chiunchan	清津	352
Chonos Arch	乍諾斯羣島	86
Chosan	楚山	436
Christchurch	克里斯徹池	146
Christiania	基利斯的亞納	343
Christianstad	基利斯庭斯達得	343
Christiansund	克利斯的安松得	146
Christmas, I.	查利斯特馬島	248
Chu, R.	吹河	141
Chubut	德布特	562
Chunchen	春川	230
Chung-Ju	忠州	223
Churchill	察芝爾	468
Churchill, R.	察芝爾河	468
Cibo, R.	錫坡河	511
Cincinnati	星西那底	232
Cirencester	錫凌西脫	511
Clear, R.	克里河	144
Clermont-Ferrand	克列蒙	144
Cleveland	克利夫蘭	145
Clutha, R.	克路他河	144
Glyde	克雷特	145
Coehabamba	哥查阪巴	231
Cochin	哥陳	279

中外地名辭典 英華地名對照表

中外地名辭典
英華地名對照表

Clarendon	陳德納加	349
Channel, Is.	查奈爾(海峽羣島)	247
Chantabum	滿地門(文且邦)	369
Chapala Lake	恰巴拉湖	250
Charleroi	查勒羅	247
Charles Louis, Mt.	查爾斯路易山	248
Charleston	查爾斯敦	248
Chartres	沙的爾	148
Charleville	查勒維里	248
Chatham, Is.	查當罕島	247
Chattanooga	查達那喀	233
Chc-ju, I.	濟州島	533
Cheliabinsk	尺里亞賓斯克	34
Chel-Lo	全羅道	130
Chelyuskin	車留斯肯	153
Chemnitz	加密諾	82
Che-mul-po	濟物浦	533
Chenab	啟納布	349
Chen-Ju	全州	130
Cherbourg	查爾堡	248
Cherso, I.	查爾索島	248
Chésapeake Bay	查薩比克灣	56
Chester	恰斯透	250
Chéviot Hills	哲維傑特山	233
Chíang	鎮海	542
Chicago	芝加哥	225
Chiengmai (Kiengmai)	湄邁	377
Chieti	基的	342
Chihuahua	芝華花	225
Chili	智利	377
Chilka Lake	查爾開湖	56
Chillan	智蘭	377
Chillon (Shc-yon)	西雍	105

Castilla (Castile)	加斯德拉	84
Catalonia	加達魯尼亞	86
Catania	加塔尼亞	84
Cattacate	加推牙德	84
Caucas, B.	高加河	306
Caucasia	高加西亞	308
Caucasus Mts.	高加索山脈	308
Cauvery, B.	加維利河	83
Cawnpore	剛波密	324
Gayapo Sierra	喀雅普山	391
Cayenne	加亞那	82
Ceara	西阿拉	106
Cebu	塞布	426
Celaya	西拉雅	106
Celebes, I.	西里伯島	106
Celebes, Sea.	西里伯海	106
Central America	中美洲	30
Central Asia	中亞細亞	30
Cephalonia, I.	喀法羅尼亞島	392
Ceram, (Serang) I.	西蘭島	105
Cerigo, I.	息利峨島	314
Cetinge	西底尼(錫丁吉)	106
Cette	西特	103
Centa	休達	114
Cevennes, Mts.	西涅尼斯山脈	107
Ceylon, I.	錫蘭島	511
Chad, Lake.	乍得湖	86
Chaldea	加拉鄧	82
Chalkedon	加爾喀頓	85
Chalons	沙龍	147
Chamonik	查摩尼	248
Champagne	香檳	233
Champ-de-Mors	香特馬	233

中外地名辭典
英華地名對照表

Cape St. Roque	聖羅士角	416
Cape St. Vient	聖維遜角	415
Cape Siretoka	索知床岬	259
Cape, Suzu	珠州岬	327
Cape Town	開普嶼(地角市)	404
Cape Verd	加不威得	83
Cape Verd Is.	佛特角羣島	83
Cape York	約克角	273
Cape York Pen.	約克角半島	273
Capua	加普亞	83
Caracas	加拉加	82
Cardiff	加的夫	82
Caribbean Sea	加勒比海	83
Carignan	加利南	82
Carinthia (Karnten)	加連的	83
Carlsruhe	加利斯路赫	85
Carlisle	加立斯爾	84
Carlsbad	加爾斯巴特	86
Carnarvon	加那芬	82
Carnegie	卡匿奇	100
Carniola	喀尼鄂拉	391
Carolina	加羅里那	85
Carolin, Is.	加羅林羣島	83
Carpathian Mts.	喀爾巴阡山脈	392
Carpentaria	喀班塔利亞灣	322
Carrara	加拉拉	81
Cartagena	加大吉那(西班牙)	83
Cartagena	加大吉那(科倫比亞)	83
Carthage	迦太基	277
Cascade Range	喀斯喀特山脈	392
Caspian Sea	裏海	435
Casiquiare	加錫瓜爾	85
Cassel	加塞爾	83

Canea	千尼亞	81
Cankara	南克羅	348
Gannes	喀萊斯	391
Cantabrian, Mts.	坎大布連山	162
Canterbury	根德堡	237
Cape Aniva	中知床岬	30
Cape Bon	加不邦(崩角)	81
Cape Breton	加不布里敦	85
Cape Breten, I.	加不布里敦島	85
Cape Cambodia (Gamao)	爛泥尼	567
Cape Catoche	喀它欲角	390
Cape Charles	查爾士角	248
Cape Chelyuskin (N. E. Cap.)	車留斯首角(北東角)	153
Cape Coast Castle	邊角堡	555
Cape God	科特角	252
Cape Colonne	科隆尼角	253
Cape Colony	開普殖民地	404
Cape Comorin	哥摩林角	253
Cape da Boca	羅加角	551
Cape Gata	加大角	81
Cape Farewell	法利威爾(平安角)	188
Cape Finistere	菲尼斯特里角	379
Cape Galinas	加利納斯角	84
Cape Gargano	格爾格諾角	239
Cape Guardafui	瓜達夫伊角	97
Cape Horn	合恩角	123
Cape of Good Hope	好望角	136
Cape Palmas	巴爾馬斯角	54
Cape Parina	巴里納角	51
Cape Patience	北知床岬	76
Cape Pazzallo	巴薩羅角	53
Cape S. Mariadi Leuca	森馬利亞地羅加角	374
Cape St. Mary	聖瑪利角	415

C

Cadiz	加第斯	82
Caen	科恩	252
Cagayan	加格央	82
Cagliari	加格里亞利	86
Cairo	開伊羅	404
Calabria	加拉布利亞	86
Calais	加來	81
Calcutta	加爾各答	85
Caldera	加爾特拉	85
Caledonian Canal	加利多尼安運河	85
Calgary	喀爾加利	392
Calicut	加利庫特	84
California	加利福尼亞	85
California, G.	加利福尼亞灣	85
Callao	加勞(考老)	81
Cambray	康拜	397
Cambia (Gambia)	岡比亞	205
Cam'odia	柬埔寨	246
Cambray	岡伯黎	296
Cambrian, Mts.	岡比林	205
Cambridge	岡比利日(英)	206
Cambridge	岡比利日(美)	206
Cameroons	喀麥隆	390
Camerrons, Mts.	加曼羅山脈	83
Campania	岡巴尼亞	206
Campeche	干比支	25
Campo Formio	干波法米阿	25
Canada	加拿大	83
Canary, Is.	加納利羣島	82
Candia	干地亞	25
Candia (Krete) I.	干地亞島	25

Brooklyn	布魯克林	94
Broome	布羅美	93
Brown, Mt.	布琅山	91
Bruges	布魯日	93
Brunn	布倫	91
Brunnei	峇泥	235
Brunswick	不倫瑞克	28
Brussa	布魯薩	93
Brussels	布魯塞爾	94
Bucaramanga	蒲加拉曼塔	449
Buckingham	巴靈漢	53
Buda-Pest	布達佩斯	94
Buenos Aires	布宜諾斯艾利斯	95
Buffalo	布法羅	92
Bug, R.	布格河	91
Buitenzorg	彼達乍	221
Bukharest	蒲加勒斯特	449
Bukken, Fd.	布克尼灣	91
Bukowina	布哥維那	94
Bulgaria	布加利亞	93
Bunkers Hill	波根岡	182
Burgias	波格斯	182
Burgos	不爾各斯	23
Burgundy	白爾根底	81
Burkersdorp	保根斯得羅	241
Burma	緬甸	452
Buenley	奔雷	230
Bushire	布什爾	91
Bussorah	布索拉	92
Bute	標脫	477

中外地名辭典 英華地名對照表

中外地名辭典
英華地名對照表

Brahmaputra, R.	布拉馬普特拉	95
Braila	布來拉	92
Branco	布蘭科	93
Branco	布蘭哥	93
Brandenburg	巴朗丁堡	54
Brazil	巴西	47
Brazza, I.	布拉薩島	92
Brazos, R.	勃拉索斯	261
Breda	布利古	92
Bremen	不來梅	23
Bremerhaven	不來梅哈芬港	23
Brenner Pass	不利那關	23
Brescia	不里細亞	23
Breslau	布勒斯勞	94
Brest	布勒斯特	94
Brest Litovsk	布勒斯特里多夫斯克	95
Bridgetown	不列敦	23
Brighton	不列敦	23
Brindisi	布林的西	93
Brisbane	布里斯伯尼	95
Bristol	布里斯它爾	95
Bristol Channel	布里斯它爾峽	95
British Columbia	不列顛可倫比亞	23
British East Africa	英領東非洲	267
British Guiana	英領圭亞那	266
British Honduras	英領開都拉斯	267
British Indo-China	英領印度支那	267
British Somaliland	英領索馬利蘭	267
Brittany Pen.	布勒塔尼半島	94
Broach	巴羅治	53
Brod	布羅得	93
Broken Hill	布洛干希爾	95
Bromberg	不郎堡	23

Baltimore	波爾帖木爾	185
Bolton	波兒頓	160
Boma	波馬	181
Bombay	孟買	210
Bona	波納	181
Boni, G.	伯尼灣	138
Bonifacio, Str.	波尼法西俄峽	184
Bonin, Is.	小笠原羣島	14
Bonn	波恩	181
Boothia	布副亞(波細亞)	92
Boothia, G.	布副亞灣	90
Boquelo	波非老	162
Bordeaux	波爾多	183
Borneo, I.	婆羅洲	162
Bornu	波爾努	183
Bornholm, I.	波爾荷爾摩島	185
Borobudur	布羅蒲達	94
Borodino	波羅第諾	184
Bosnia	波士尼亞	183
Bosporus Str. (Bosphorus)	博斯普魯斯峽	380
Boston	波士頓	162
Bosworth	破斯高士	327
Botany Bay	波提尼灣	183
Bothnia, G.	波的尼亞灣	184
Bothwell	波底華	182
Botzen	波村	180
Boulogne	波洛榮	182
Bourke	保克	240
Boyne	波因	180
Braceiano	伯蘭西諾	139
Bradford	伯蘭特福	139
Braganca	布拉干加	93
Braganza	巴拉干薩	53

中外地名辭典 英華地名對照表

中外地名辭典
英華地名對照表

Biwa Lake	琵琶湖	405
Biaxia	皮塞塔	99
Black Country	黑村	401
Black Rock	黑山	401
Black Sea	黑海	401
Blackwater, R.	勃拉克瓦脫河	231
Blagoveschenski	布拉郭威巨斯克(黑蘭池)	95
Blanc, Mt.	布蘭克峰	93
Blanca Peak	布蘭加峰	93
Blanco	布蘭哥	93
Blanco	布蘭科	93
Blanquilla, I.	巴蘭基拉島	55
Bloemfontein	不路母豐騰(花泉京)	23
Blue, Mts.	藍山	544
Blue Nile, R.	青尼羅河	176
Bochum	波罕	181
Bodo	波多	180
Boceton, (Buton), I.	布屯島	91
Bogong	波哥	181
Bogota	波哥大	182
Bohemia	波希米亞	183
Bohmer Wald	波希米瓦爾得山	185
Bohol, I.	波荷爾島	183
Boiotia	波阿西亞	183
Bokhara, C.	布哈爾城	92
Bokhara	布哈爾	92
Bolama (Bulama)	波拉馬	182
Bolan Pass	波蘭巴斯峽谷	184
Bolaton (Platen) Lake	普刺甸湖	375
Boltvar	波里瓦爾	183
Bolivia	波利維亞	272
Bologna	波羅格拿	184
Bolsna Lake	波耳西納湖	184

Tenkoelen	朋喀倫	220
Ben Nevis	便尼維	210
Berar	比拉爾	41
Benue	巴羅	49
Berbera	伯爾伯拉	138
Bergamo	貝加莫	155
Bergen	卑爾根	208
Bering Sea	白令海	78
Bering Str.	白令海峽	78
Berlin	柏林	247
Bermudas, I.	百爾慕達島	108
Bern	伯爾尼	138
Bernese Alps, Mt.	伯爾尼斯阿爾卑斯山	138
Bernina	伯尼那	138
Besancon	比撒康	42
Bessarabia	比薩拉比亞	43
Bethlehem	拜德力罕	204
Bhamo	八莫	2
Bhutan	不丹	23
Biafra	比亞夫拉	42
Bialystok	比亞里斯多克	43
Bilbao	畢爾巴鄂	353
Bihar	貝哈爾	155
Billiton, I.	比利教島	41
Bingen	東比吉	193
Binh-tuan	平順	62
Birjand	比爾占得	42
Birkenhead	巴京漢	51
Birmingham	貝明幹	155
Biscay, G.	比斯開灣	41
Biserta	比塞達	42
Bismarck	畢士馬克	353
Bismarck, Arch.	畢士馬克羣島	353

中外地名辭典
英華地名對照表

中外地名辭典
英華地名對照表

Bathurst (Bulama)	巴沙斯的	53
Batian	布丁	91
Baton Rouge	巴敦路其	54
Batum	巴統	49
Bavaria	巴伐利亞	54
Bayerischerwald	巴威利約森林	56
Bayonne	巴央納	50
Beaufort Sea	蒲福得海	449
Bechuanaland	貝專納蘭	156
Beira	倍拉(俾伊拉)	278
Beirut	貝魯特	155
Beja	卑惹	208
Belfast	貝爾法斯特	156
Belfort	貝爾福特	156
Belgard	貝爾加得	156
Belgium	比利時	41
Belgium Kongo	比領剛果	42
Belgrade	伯爾格來得	139
Belize, O.	百里士	108
Belize, R.	百里士河	108
Belle, I.	貝勒島	155
Belle Isle Str.	貝爾島峽	155
Bellings Gate	比林略脫	42
Bembatooka	斐伯多加	475
Benalla	辟拿拉	410
Benares	貝拿勒斯	156
Bancoelen(Benkulen)	班庫蘭	323
Bendigo	班地哥	323
Benevento	卑尼佛多	208
Bengal, P.	孟加拉州	210
Bengal Bay	孟加拉灣	210
Bengazi	朋加息	223
Benguela	奔吉拉	230

Banswara	班斯瓦勒	327
Bararquilla	勃蘭基拉	231
Barawa	不刺哇	23
Barbades, I.	巴爾巴多島	55
Barbary Stats	伯爾伯里	138
Barea (Barka)	巴爾加	52
Barcaldine	貝爾加町	159
Barcelona	巴爾薩羅納	56
Bareges	倍利及斯	279
Bareilly	巴勒里	51
Barfrush	巴爾佛路什	55
Barquimeto	巴基斯米多	56
Bari	巴里	43
Barkan, R.	巴爾加河	52
Barm (Barmen)	巴曼	49
Barnaul	巴爾諾爾	55
Baroda	巴羅達	53
Barrow Creek	巴老河	47
Barrow, I.	巴羅島	49
Barrow, R.	巴羅河	49
Barrow, Str.	巴羅峽	49
Bashee, Is.	巴士琴島	47
Bashee, Str.	巴士海峽	47
Basle	巴斯爾	52
Basra	巴司拉	50
Bas, Str.	巴斯峽	49
Bassano	巴撒諾	52
Basse Terre	巴斯底爾	54
Bassein	巴森	49
Bassora	巴索拉	52
Basutoland	巴薩陀蘭	55
Batan	巴陀	43
Batavia	巴塔維亞	54

中外地名辭典 英華地名對照表

中外地名辭典
英華地名對照表

Babia Blanca	巴西亞布蘭加	55
Babram	巴拉麥	51
Bahrein, I.	巴林島	48
Baikal, Lake.	貝喀爾湖	155
Baker	貝克湖	155
Bakhtiari, Mts.	巴喀達亞利山脈	56
Baku	巴庫	48
Balaclava	巴拉格拉伐	55
Balaton, (Platen) Lake.	普刺甸湖	375
Balayan	伯蘭約	139
Balearic, Is.	巴里亞利斯羣島	55
Bali, I.	巴厘島	48
Balkash Lake	巴爾喀什湖	55
Balkan, Mts.	巴爾幹山脈	52
Balkan, Pen.	巴爾幹半島	52
Balkh	波爾克	183
Ballarat	巴拉刺德	53
Baltic, P.	波羅的省	183
Baltic, Sea.	波羅的海	183
Baltimore	巴耳的摩爾	55
Baluchistan	俾路支	279
Bamberg	奔堡	260
Banana	巴納那	51
Banda, Sea.	班達海	323
Bandar Abbas	本得亞伯斯	78
Bandung	奔德	260
Bangala	班極來	323
Bangkok	曼谷(盤谷)	257
Bangweult, Lake.	邦威羅湖	154
Banjarmassin	班達連森(八芝蘭)	327
Banka	彭加	408
Banks Land	班克斯地	323
Bannockburn	板諾克奔	197

Australasia	澳新大利亞	503
Anstrlia	澳大利亞洲	503
Australian Alps, mts.	澳大利亞阿爾卑斯山	503
Austria	奧地利亞	433
Auvergne	奧佛而納	433
Ava	阿瓦	231
Aviro	亞威羅	167
Avignon	亞味農	167
Avlona	瓦羅那	69
Ayaccho	阿雅古	233
Ayuthia	猶地亞	396
Azincourt	亞仁科	165
Ayr	亞爾	165
Azores, Is.	亞述爾羣島	167
Azov Sea	亞速海	164



B

Baalbek	巴耳倍克	53
Baba	巴巴	47
Bab-el-Mandeb, Strait.	巴布厄爾曼得峽	56
Babuyany, Is.	巴布約羣島	50
Babylonia	巴比倫	50
Badajos	巴達荷斯	54
Badakshan	巴達克鮮	54
Baden	巴敦	49
Baffin, Bay.	巴芬灣	38
Baffin Land	巴芬蘭	51
Bagamoyo	巴格摩約	53
Bagdad	巴格達	51
Bahama, Is.	巴哈馬羣島	51
Bahia	巴義亞	53

中外地名辭典 英華地名對照表

中外地名辭典
英華地名對照表

八

Asia	亞細亞洲	108
Asia Minor	小亞細亞	14
Asinaray, I.	亞西那拉島	169
Asir	亞西爾	165
Asmara	亞斯瑪拉	171
Aso San	阿蘇山	231
As, ern	亞斯伯倫	170
Assam	阿薩密	168
Assen	亞森	164
Assiniboia	亞西尼波	169
As-sicut(Asyut)	亞薩烏特	172
Assyria	亞西里亞	169
Astrakhan	亞斯達拉干	173
Asturias	阿斯土里亞	236
Asuncion	亞松森	166
Atacama	亞大喀馬	168
Atbara	亞脫巴拉	171
Ath	亞斯	164
Athabaska, Lake.	亞撒巴斯加湖	173
Athens	雅典	388
Atkos	亞索斯	167
Atlanta	亞特蘭大	170
Atlantic Ocean	大西洋	21
Atlas	亞德拉斯	172
Atrato	亞的拉多	169
Attica	亞的加	166
Auckland	奧克蘭	433
Audenarde	奧特納特	433
Augsburg	荷格斯堡	320
Augusta	奧古斯大	433
Austerlitz	奧斯特里齊	434
Austin	奧斯丁	433
Austial, Is.	澳斯大爾羣島	503

Aretic Ocean	北冰洋	75
Ardea	亞待	164
Ardenne	亞爾德內斯	174
Are	阿爾	211
Arenbritain	阿勒皮拉縣	236
Arendal	亞倫達爾	170
Arequipa	阿勒圭巴	235
Arequipa, Mts.	阿勒圭巴山	235
Arequipa, C.	阿勒圭巴	235
Argun, R.	額爾古納河	540
Argyll	亞及爾	165
Arica	亞里加	166
Arizona	亞里蘇那	169
Arkansas, R.	亞爾干薩斯河	173
Arkansas, P.	亞爾干薩斯省	173
Arlberg	亞爾堡	168
Arlès	阿爾拉斯	235
Arlon	亞倫	164
Armagnac	亞馬納克	171
Armenia	亞美尼亞	170
Arnhem	亞爾內姆	171
Arnhemland	亞爾奈蘭	174
Arno, R.	亞諾河	165
Arqo, Is.	亞路羣島	165
Arran, I.	亞蘭島	165
Arre, Mt.	亞里山	164
Arrianos	亞里拿	166
Artois	亞多亞	166
Artona	亞拖諾	168
Asan	牙山	39
Ascension, I.	亞森森島	168
Aseculum	亞思庫流	170
Ashanti	亞撒的	168

中外地名辭典 英華地名對照表

中外地名辭典
英華地名對照表

六

Antario	安大略	113
Anticosti, I.	安的科斯地島	114
Antigua, I.	安的瓜島	113
Anti-Libouon	前利巴嫩	250
Antilles, Is.	安提利羣島	112
Antisana, Mts.	安地撒納山	113
Antofagasta	安多法加斯塔	114
Antwerp (Anvers)	安德威伯(安凡爾斯)	114
Apennines, Mts.	亞平寧山脈	165
Apia	阿畢亞	233
Apf, I.	亞波島	164
Appalachian	亞巴拉吉安	172
Apsheron, Pen.	亞畢什倫半島	171
Apulia	亞普利亞	171
Aquileja	亞基利	167
Arabia	阿拉伯	233
Arabia Sea	阿拉伯海	233
Arad	亞拉特	166
Aráfrica Sea	亞拉佛拉海	169
Argentina	阿根廷(亞爾然丁)	233
Aragon	亞拉岡	166
Araguary, R.	亞拉圭河	166
Arakan	阿拉干	233
Arakan yoma, Mt.	阿拉干嶽馬山	236
Aranjuez	亞蘭及	168
Aral Sea	鹹海	562
Ararat, Mts.	亞拉拉脫山	170
Aras, R.	阿拉斯河	232
Arcachon	亞憐屋	168
Arcadia	阿喀低亞	235
Archangel	亞爾干日爾	173
Archipelago, Is.	亞浙貝勒哥羣島	173
Arcole	阿爾哥利	235

Amur, P.	阿穆爾省	234
Amur, R.	阿穆爾河(黑龍江)	234
Anadyr	阿那底爾	234
Anahnac	亞那哈	166
Atam	安南	110
Anamba, Is.	亞南巴羣島	167
Anatoria	安那托利亞	114
Ancona	安科納	113
Andalucia	安達盧西亞	114
Andalus	干陀利	25
Andaman, Is.	安達曼羣島	113
Andes, Mts.	安達斯山脈	113
Andorra	安道爾	113
Andro	安的羅	113
Andres, Is.	安德羅斯羣島	112
Angara, R.	安加拉河	112
Angerman, R.	安吉曼河	112
Anglesey, I.	安格勒塞島	113
Anglo-Egyptian-Sudani	英領埃及蘇丹	267
Angola	安哥拉	113
Angora	昂哥拉	252
Angra-Peguena	安羅俾基那	114
Anguilla, I.	安圭拉島	112
Anhalt	安合爾	112
Aniva	亞尼華	165
Ankaratra	安加拉德拉	114
Ankobar	安可巴	112
Anmino, I.	安眠島	110
Annapolis	亞那波里	170
Annabon, I.	安拿邦島	113
Anping	安平	109
Antananarivo	安坦安阿里瓦	114
Anfarctie Ocean	南冰洋	258

中外地名辭典
英華地名對照表

四

Alexandrovsik	亞立山得羅斯克	174
Alfaro	救法羅	347
Algarve	阿爾塔夫	236
Algeciras	亞爾及西勒	173
Algeria	亞爾日利亞	236
Algiers (Alger)	亞爾及爾	171
Alicante	亞利干的	169
Alkmoar	亞爾克馬爾	173
Allahabad	亞拉哈巴	169
Alleghany, Mts.	亞勒牙尼山脈	171
Alleghany, O.	亞勒牙尼城	171
Allier, R.	亞利爾河	166
Almaik	阿拉馬里	235
Almeria	亞爾美利亞	173
Alost	阿羅斯脫	236
Aip, Mts.	阿爾卑斯山脈	235
Alsace-Lorraine	亞爾薩斯勞蘭	174
Alsen	阿森	231
Altamaha	亞爾脫馬哈	173
Altin Tagh.	亞爾丁塔格	173
Altona	阿耳多那	234
Aluta, R.	亞耳特河	166
Amakusa, I.	天草島	37
Amalfi	亞馬非	167
Ainanic-Shima	大島	18
Amazon, R. (Maranon, R.)	亞馬孫河	167
Amazonas	亞馬索拿頭	172
Amboina	安波那	113
America	亞美利加洲	170
Amiens	亞眠	164
Amritsir	阿木利昔爾	236
Amsterdam	亞摩斯德丹	173
Amu Daria	阿姆河	231

Agulbas	亞古爾哈斯	172
Ahmadabad	亞馬古巴特	172
Ain, R.	安呢河	110
Aix-la-chapelle	埃克司拉查比倫	239
Ajaccio	亞惹西哥	171
Ajmere(Ajmir)	亞日迷爾	168
Akabah	亞格拔	167
Akarnania	亞加納尼	169
Akita	秋田	252
Akkra(Accra)	亞克拉	166
Akrolinsk	阿克摩林斯克	237
Alabama	亞拉巴馬	169
Åland, Is.	亞蘭羣島	165
Ålands Haf.	亞蘭得斯峽	172
Alaska	亞拉斯加	235
Alaska, Mts.	阿拉斯加山	235
Alaska, Pen.	阿拉斯加半島	235
Albacete	亞爾巴西特	173
Albania	阿爾巴尼亞	236
Albany	亞爾班尼	172
Albany, R.	亞爾伯尼河	171
Albazin(Yoksa)	雅克薩	388
Alberta	亞爾伯特	171
Albury	亞畢來	167
Aldabra, Is.	亞爾達布拉羣島	174
Aldan, C.	阿勒丹城	233
Aldan, R.	阿勒丹河	233
Alemtejo	亞零德人	171
Aleppo	亞勒伯	167
Alessandria	亞立山大	169
Alétsch	亞利智	166
Aleutian, Is.	亞留地安羣島	235
Alexandria	亞立山大	169

中外地名辭典
英華地名對照表

Aero-Cerintus	阿克羅哥林多斯	237
Adalia	亞達里亞	171
Adamawa	亞達曼華	171
Adams	亞當	164
Adams Bridge	亞當橋	164
Adams Pk.	亞當峯	164
Adansthal	亞當斯石爾	173
Adana	亞達那	168
Adda	阿達	231
Adelaide	亞得來特	170
Aden	亞丁	164
Aden, G.	亞丁灣	164
Aderbach Rocks	阿特巴克羅克斯	237
Addis Ababa	亞的斯亞比巴	174
Adige, R.	厄特什河	58
Adiroack	愛第隆合克	411
Adour, R.	亞杜爾河	166
Ad. w.	亞都瓦	168
Adowr	亞道爾	168
Adria	亞得里亞	170
Adrian	亞得里安	170
Adrianople	亞德里亞那堡	174
Adriatic Sea	亞得里亞海	170
Aegades Is.	亞加得斯羣島	169
Aegean Sea	愛琴海(多島海)	411
Aegina, G.	埃吉納灣	239
Aemilia	埃米利亞	318
Aetolia	埃土利	239
Afghanistan	阿富汗	233
Africa	阿非利加洲	234
Agathe	亞加答	165
Agra	亞格拉	176
Agram	亞哥郎	167

A List of
Geographical Names
with Traslations
英華地名對照表

中外地名辭典
英華地名對照表

A

西名	中名	頁數
Aaelea	亞琛	164
Aalborg	亞爾波格	172
Aar	阿爾	231
Aarhus	亞胡斯	167
Abaco, I.	亞巴科島	165
Abbeville	亞布威	165
Aberdors	亞伯達爾	169
Aberdeen	亞伯頓(亞比爾丁)	166
ALO	亞波港	164
Aboukir	亞保基	167
Abuzzi	亞不路息	168
Abyssinia	阿比西尼亞	236
Adia	亞加底	165
Acapulco	亞加普爾科	172
Acañi, Sierra	亞喀拉山脈	168
Acateñango, Mt.	亞加地南哥山	172
Acera	亞克拉	166
Accrington	亞克林敦	170
Achin	亞珍	164
Acireale	阿西里	232
Aconeagua Mt.	亞麻喀瓜山	235
Acoma	阿科馬	233
Acre	愛克里	411

中華書局發行

歐戰後增訂

中外地理大全

精裝兩冊定價六元

中外地理大全係英國大學經濟碩士北京大學
教授高等師範史地部主任陶履恭等輯譯。上編
本國。下編外國。於自然地理、政治地理、人文地理、
敘述極詳。其有重要關係之人物事實。特記述尤
饒興味。全書四十萬言。附寫真銅版八十八幅。篇
末附歐戰後地理上之變遷。詳述此次歐洲議和
後新立之國。及各國土地之變更。至為詳盡。

中華書局精印

地 圖

- | | | | | | | | | |
|--------|----------|------------|----------------------|-----------|--------------|-----------|-----------|-------------|
| 最新南京地圖 | 最近上海全埠地圖 | 乙種世界改造分國地圖 | 甲種世界改造分國地圖 | 定審世界改造大地圖 | 定審最新中華民國分省地圖 | 中華民國內國大地圖 | 小學級世界分國地圖 | 高小級中華民國分省地圖 |
| 印彩一大幅 | 印彩一大幅 | 附說全一册 | 地圖一册三十二幅
華英華地名表一册 | 印彩一大幅 | 附說明全二册 | 印彩一大幅 | 全二册 | 全二册 |
| 裱工實五角 | 裱工實五角 | 六 角 | 二 元 | 裱工實八角 | 一元六角 | 一元二角 | 六 角 | 六 角 |

看遊記

可以增知識 可以當臥遊

古今遊記叢鈔

十二冊

六元

新遊記彙刊

初編

八冊

三元

新遊記彙刊

續編

六冊

二元

環球周遊記

一冊

一元四角

美國視察記

一冊

五角

國外遊記彙刊

印刷中

中華書局出版

中 華 書 局 發 行

清 朝 全 史

布 面 二 冊 定 價 五 元

清朝全史係日本早稻田大學法學士前總統府
秘書但燾等譯輯。內容精審。敘述詳實。曩因忌諱
湮沒之事。無不博訪周考。載其本末。自建國滿洲
起至宣統遜位止。尤注意於文物制度及海禁開
後之變遷。讀之可瞭然於過去三百年之大勢。及
吾國致弱之由來。洋洋三十萬言。附寫真銅版五
十四幅。爲清史中第一佳構。

行 發 局 書 華 中

編 撰 陳 烈 王 芳 世 彭

元 三 冊 一 裝 精 面 布

博 物 辭 典

本 書 凡 動 物 學、植 物
學、生 理 學、礦 物 學、各
科 名 詞。無 不 搜 羅 完
備。解 釋 詳 明。並 附 有
學 名 中 西 對 照 表。檢
查 極 便。

本 書 凡 理 化 上 名 詞、術 語、計 算 法、
實 驗 式、原 子 價、分 子 量 等 之 測 定
法。均 示 以 實 例。附 以 圖 表。並 有 英
文 名 稱 譯 名。極 便 檢 查。

北 京 高 師 教 授
陳 英 才 符 鼎 升 楊 之 奎
陳 映 璜 彭 世 芳 王 烈 編

理 化 詞 典

布 面 一 冊 一 元 八 角

版 出 局 書 華 中

英華正音辭典

原著者 Daniel, Jones, M. A.

譯訂者 { 美國亞里諾大學農學士
佛羅里達大學碩士
美國阿根利大學經濟碩士 陸費執君
瞿桐崗

精裝一冊 三元六角

學英文者恆苦發音困難，一遇變音，尤難確知其讀法，此不僅吾華人如此，英美入習本國文字亦有此感想也。本書注重發音，遇有符號不能明晰者，用萬國語音學字母註明，而於編首列英文拼音與萬國音母對照讀法，習英文者一覽即可了然。手此一編，誦讀英文，無不能發之音矣。每字之下更加簡單解釋，極便檢查，更兼普通辭典之長。

譯者陸費執君擅長科學，曾任科學社分股委員長，現任北京高師農專教授。瞿君研究形而上學，素有心得，現任北大教授。二君均深於國學，譯筆簡明精當；分譯科學文學，文辭堪稱合璧。

習英文之學生，以及英文教員，從事與英文有關之職業諸君，均宜人手一編，以爲己助。

中 華 書 局 發 行

新式德華字典

桂林馬君武博士編

我國治德文者雖多而德華字典出版絕少實爲學術
進化之一大阻力此書爲馬君武博士所編竭數年之
力斂費經營凡通用之字應有盡有譯解詳確符號明
晰習德文者奉此一編固可事半功倍成學之士藉此
爲讀書繙譯之助尤可省無數之腦力時間也

洋裝一冊 定價五元

中 華 書 局 發 行

讀書……治事……必備

袖珍英華雙解字典 精裝一冊一元

本編凡通用之字縮寫之文無不完備英漢雙解明白易解

新式英華雙解詞典 精裝一冊三元二角

新式英華詞典 精裝一冊二元

上二種以韋白司德大字典爲藍本字數約四萬釋義明晰

極適應用

袖珍新式英華學生字典 布面裝一冊七角半
紙面裝一冊四角

應用之字應有盡有釋義精確簡而不繁袖珍小本尤便携

帶

中 華 書 局 發 行

英 華 雙 解
法 文 字 典

布 面 精 裝 一 冊 定 價 二 元

是書以法國勞洛氏大字典爲藍本。並參攷客雪兒等法英字書。選字二萬餘。凡發音、重音、文法類別、科學名詞、以及應用新字。無不完備。注音用英文注音法。文法標注採法國最新字典例。爲從來法華字典所無。

英文名人叢書

各書的材料，都是精選歐美名人的佳作，註以漢文，極合自修之用。凡有中學初年級程度者，取而讀之，不但能窺英文之妙，且可於課外獲各種的知識。

-
- | | | |
|--------|----|----|
| 英文名人論說 | 一冊 | 八角 |
| 英文名人述異 | 一冊 | 七角 |
| 英文名人演說 | 一冊 | 七角 |
| 英文名人尺牘 | 一冊 | 六角 |
| 英文名人小說 | 一冊 | 七角 |

中 書 出
華 局 版

英文初級叢書

這一套書，是彙集英文善本，編成叢書。文字顯豁，趣味濃厚，深合學生心理。每頁下欄詳註漢字解釋，尤便檢查。

-
- | | | |
|---------|----|-----|
| 魯濱生飄流記 | 一冊 | 三角 |
| 伊索寓言 | 一冊 | 二角半 |
| 瑞士家庭魯濱孫 | 一冊 | 三角半 |
| 威匿思商人 | 一冊 | 三角 |
| 格列佛遊記 | 一冊 | 三角半 |
| 海客談瀛錄 | 一冊 | 三角 |
| 洛賓荷德記 | 一冊 | 三角 |
| 苦兒暴富記 | 一冊 | 三角 |

民國十三年七月印刷
民國十三年七月發行



總發行所
分發行所

編輯者
校閱者
發行者
印刷者
印刷所

上海棋盤街
北京天津保定石家莊張家口濟南
青島太原開封鄭州西安蘭州南昌
徐州杭州蕪湖漢口武漢沙市長沙
重慶蘭州廈門廣州汕頭雲南
貴陽奉天吉林哈爾濱新加坡

中外地名辭典(全一冊)

定價銀二元五角

(外埠另加郵匯費)

蕭山丁簪盒
東陽葛綏成
杭縣戴克敦
中華書局
中華書局
中華書局
上海靜安寺路一九二號
中華書局
中華書局
中華書局

(三五五三)

