

۱۸۱۵۰۳
۱۳۶۵
۱۳۶۵
۱۳۶۵
۱۳۶۵
۱۳۶۵

بسمه تعالی

پیشگفتار

سرشماری عمومی نفوس و مسکن در ایران به موجب قانون، هر ۱۰ سال یکبار توسط مرکز آمار ایران انجام می‌شود. تاکنون چهار سرشماری عمومی نفوس و مسکن در سالهای ۱۳۳۵، ۱۳۴۵، ۱۳۵۵ و ۱۳۶۵ به مرحله اجرا درآمده است. نخستین سرشماری، توسط اداره کل آمار عمومی، و سرشماریهای بعدی، توسط مرکز آمار ایران انجام گرفته است. سرشماری سال ۱۳۶۵، اولین سرشماری در نظام جمهوری اسلامی ایران است که علی‌رغم جنگ تحمیلی، محاصره اقتصادی و مزیقه‌های ناشی از هر یک، به حول و قوه الهی مطابق برنامه پیش‌بینی شده به نحو مطلوب به انجام رسید. سرشماری عمومی نفوس و مسکن، مناسبترین ابزار برنامه‌ریزیهای توسعه اجتماعی، اقتصادی و فرهنگی در کشور است که با ارائه آمار و اطلاعات درست، رهنمودهای لازم برای رسیدن به اهداف برنامه‌ریزیهای کوتاه‌مدت، میان‌مدت و بلندمدت را در اختیار سیاست‌گذاران، مسئولان و برنامه‌ریزان کشور قرار می‌دهد.

وسعت و عظمت کار سرشماری، مرکز آمار ایران را بر آن داشت که از نیمه دوم سال ۱۳۶۱ با برنامه‌ریزیهای دقیق، فعالیت مستمر و پیگیری را برای تهیه مقدمات سرشماری عمومی نفوس و مسکن آغاز کند. اولین قدم در این زمینه، شناخت نیازهای اساسی دستگاه‌های مسئول کشور بود که بر آن اساس، طرح مقدماتی سرشماری تهیه شد و به طور آزمایشی در مناطق شهری و روستایی سه شهرستان آستانه شرفیه از استان گیلان، سراوان از استان سیستان و بلوچستان و شادگان از استان خوزستان و نیز در چند حوزه نمونه در هر یک از استانهای دیگر به مرحله اجرا درآمد. با استفاده از نتایج حاصل از آزمایش سرشماری، پرسشنامه‌ها، فرمها و دستورالعملهای فنی و اجرایی مورد تجدید نظر قرار گرفت و بر آن اساس، طرح نهایی سرشماری تهیه و آماده اجرا شد. عملیات اجرایی سرشماری به طور همزمان در تمام نقاط کشور از تاریخ ۱۶ تا ۳۰ مهرماه سال ۱۳۶۵ انجام شد. در این مرحله، سازمان برنامه و بودجه استانها، مراکز تربیت معلم و سایر سازمانها و موسسات دولتی و همچنین نهادهای انقلاب اسلامی، همکاریهای ارزنده‌ای با مرکز آمار ایران داشتند و مردم فداکار ایران نیز با همیاری و مساعدت خود، امکان اجرای موفقیت آمیز سرشماری را فراهم آوردند.

پرسشنامه‌هایی که در جریان اجرای سرشماری تکمیل شده است، حجم عظیمی از اطلاعات آماری را در بر دارد که در جداول متعدد، برای هر یک از سطوح جغرافیایی، قابل استخراج و ارائه است. برخی از این اطلاعات در قالب نشریات نتایج سرشماری ارائه می‌شود و سایر اطلاعات در صورت نیاز و برحسب مورد، در اختیار استفاده‌کنندگان قرار خواهد گرفت.

فرهنگ آبادیهای شهرستان ، یکی از مجموعه نشریات نتایج سرشماری عمومی نفوس و مسکن است که در ۱۹۵ جلد برای ۱۹۵ شهرستان (بر اساس تقسیمات کشوری در زمان سرشماری) منتشر می شود . در هر یک از این نشریات ، ۳۹ خصوصیت عمده جمعیتی ، اجتماعی ، اقتصادی و فرهنگی برای هر یک از آبادیهای دارای سکنه و نیز جدولی در مورد آبادیهای خالی از سکنه شهرستان به تفکیک بخش و دهستان ارائه شده است . همچنین این نشریات شامل نقشه کشور (که نشان دهنده موقعیت شهرستان در داخل استان است) ، نقشه شهرستان (به تفکیک بخش و دهستان ، و موقعیت مراکز بخش ، نقاط شهری و آبادیهای دارای ۲۰۰۰ نفر جمعیت و بیشتر) و نقشه های مربوط به بخش یا بخشهای شهرستان (به تفکیک دهستان و آبادیهای دارای ۲۰ خانوار و بیشتر) است . لازم به یادآوری است ، نقشه شهرستانها که موقعیت کلیه آبادیها (دارای سکنه و خالی از سکنه) روی آن مشخص شده ، در مرکز آمار ایران موجود و قابل ارائه به استفاده کنندگان است . امید است این مجموعه از نشریات نتایج سرشماری بتواند اطلاعات لازم برای شناخت اوضاع اجتماعی و اقتصادی آبادیهای کشور را در اختیار تصمیم گیران ، برنامه ریزان و پژوهشگران قرار دهد .

مرکز آمار ایران

فهرست مندرجات فرهنگ آبادیهای شهرستان لنجان

صفحه

عنوان

تعاریف و مفاهیم مورد استفاده در سرشماری عمومی نفوس و مسکن سال ۱۳۶۵ (ویژه فرهنگ آبادیها)

یک	جمعیت (جامعه مورد سرشماری)
یک	خانوار
دو	اقامتگاه معمولی
دو	شهر (نقطه شهری)
دو	آبادی (نقطه روستایی)
دو	جمعیت ساکن در نقاط شهری
دو	جمعیت ساکن در نقاط روستایی
دو	سن
دو	مهاجران وارد شده
دو	محل تولد
دو	باسواد
سه	کار
سه	وضع فعالیت در ۷ روز گذشته

مفاهیم به کار رفته در این نشریه

چهار	نسبت جنسی
چهار	گروههای عمده سنی
چهار	نسبت باسوادی

ویزگیهای عمده نقاط روستایی شهرستان

۱	جمعیت
۲	خانوار
۳	مهاجرت
۴	سواد
۵	وضع فعالیت
۷	نقشه تقسیمات کشوری جمهوری اسلامی ایران به تفکیک استان : ۱۳۶۵
۸	نقشه شهرستان به تفکیک بخش و دهستان

عنوان

صفحه

- ۹ نقشه روستایی بخش مبارکه شهرستان لنجان از استان اصفهان
- ۱۰ نقشه روستایی بخش مرکزی شهرستان لنجان از استان اصفهان

جداول

- ۱۲ خصوصیات اجتماعی - اقتصادی آبادیهای دارای سکنه شهرستان
- ۲۰ نوع راه و فعالیت کشاورزی آبادیهای خالی از سکنه شهرستان

پیوستها

فرم ۳ - (پرسشنامه آبادی)

فهرست مجموعه نشریات فرهنگ آبادیهای کشور براساس نتایج سرشماری عمومی نفوس و مسکن سال ۱۳۶۵

۱۳۴۵
۱۳۴۶
۱۳۴۷
۱۳۴۸
۱۳۴۹
۱۳۵۰
۱۳۵۱
۱۳۵۲
۱۳۵۳
۱۳۵۴
۱۳۵۵
۱۳۵۶
۱۳۵۷
۱۳۵۸
۱۳۵۹
۱۳۶۰

تعاریف و مفاهیم مورد استفاده در سرشماری عمومی نفوس و مسکن سال ۱۳۴۵ (ویژه فرهنگ آبادیها)

جمعیت (جامعه مورد سرشماری)

اعضای همه خانوارهای معمولی ساکن و دستجمعی که اقامتگاه معمولی آنان در زمان سرشماری در ایران قرار دارد و نیز اعضای کلیه خانوارهای معمولی غیر ساکن کشور، جامعه مورد سرشماری را تشکیل می‌دهند. اعضای هیئتهای سیاسی و سفارتخانه‌های خارجی در ایران و افراد خانواده آنان جزو جامعه مورد سرشماری محسوب نمی‌شوند، اما ایرانیان عضو هیئتهای سیاسی و سفارتخانه‌های ایران در خارج از کشور و افراد خانواده آنان، جزو جامعه مورد سرشماری به حساب می‌آیند.

خانوار

خانوار از چند نفر تشکیل می‌شود که با هم در یک اقامتگاه زندگی می‌کنند، با یکدیگر همخرج هستند و معمولاً "با هم غذا می‌خورند". فردی که به تنهایی زندگی می‌کند نیز، خانوار تلقی می‌شود.
خانوار معمولی: خانوار با تعریف فوق، اکثر افراد کشور را در بر می‌گیرد و به همین دلیل این‌گونه خانوارها، "خانوار معمولی" نیز نامیده می‌شود.

خانوار معمولی ساکن: خانواری که در اقامتگاه ثابت سکونت دارد، "خانوار معمولی ساکن" نامیده می‌شود.
خانوار معمولی غیر ساکن: خانواری که در زمان سرشماری در اقامتگاه ثابتی سکونت ندارد، "خانوار معمولی غیر ساکن" نامیده می‌شود. این دسته از خانوارها شامل سه گروه زیر است:

- ۱- خانوارهایی که در زمان سرشماری در کوچ به سر می‌برند و یا در خارج شهرها و آبادیها در زیر چادر زندگی می‌کنند.
 - ۲- خانوارهایی که در محل زندگی ثابتی زندگی نمی‌کنند و به‌طور مداوم محل زندگی خود را تغییر می‌دهند، مانند کولیها.
 - ۳- خانوارهایی که محل زندگی مشخص ندارند و شبها معمولاً "در پارکها، خرابه‌ها، زیرپلها و ... بی‌توته می‌کنند.
- خانوار دستجمعی: مجموعه افرادی که به دلیل داشتن هدف یا ویژگیهای مشترک مانند تحصیل، بیماری روانی و ... با هم در یک موسسه از قبیل خوابگاه دانشجویی، آسایشگاه روانی و ... زندگی می‌کنند، یک خانوار دستجمعی به حساب می‌آیند. در این سرشماری، افرادی که در ندامتگاهها، بازداشتگاهها و مراکز مشابه نگهداری می‌شوند و نیز افرادی که در سربازخانهها، پادگانها، پاسگاهها، پایگاهها، یا اردوگاههای نظامی و انتظامی به‌طور جمعی به سر می‌برند و همچنین دانش‌آموزان و دانشجویان موسسات آموزشی نیروهای نظامی و انتظامی، به عنوان اعضای خانوار دستجمعی مورد سرشماری قرار نمی‌گیرند. این‌گونه افراد همراه با سایر اعضای خانوار معمولی خود سرشماری می‌شوند.

اقامتگاه معمولی

اقامتگاه معمولی خانوار، محلی است که خانوار در زمان سرشماری در آنجا زندگی می‌کند، مشروط بر اینکه اقامتگاه دیگری نداشته باشد. اقامتگاه معمولی خانواری که در زمان سرشماری بیش از یک اقامتگاه دارد، محلی است که بیشترین مدت سال را در آنجا به سر می‌برد.

شهر (نقطه شهری)

منظور از شهر، هر یک از نقاطی است که دارای شهرداری باشد.

آبادی (نقطه روستایی)

آبادی به مجموعه یک یا چند مکان و اراضی به هم پیوسته (اعم از کشاورزی و غیرکشاورزی) گفته می‌شود که خارج از محدوده شهرها واقع شده و دارای محدوده ثبتی یا عرفی مستقل باشد. اگر آبادی در زمان سرشماری، محل سکونت خانوار یا خانوارهایی باشد، " دارای سکنه" و در غیر این صورت، " خالی از سکنه" تلقی می‌شود.

جمعیت ساکن در نقاط شهری

منظور از جمعیت ساکن در نقاط شهری در هر یک از محدوده‌های بخش، شهرستان، استان یا کشور، جمعیت کلیه شهرهایی است که در همان محدوده قرار دارد و جمعیت هر شهر عبارت است از مجموع تعداد اعضای همه خانوارهای معمولی ساکن و دستجمعی که اقامتگاه معمولی آنها در زمان سرشماری در آن شهر واقع است.

جمعیت ساکن در نقاط روستایی

منظور از جمعیت ساکن در نقاط روستایی در هر یک از محدوده‌های دهستان، بخش، شهرستان، استان یا کشور، جمعیت کلیه آبادیهایی است که در همان محدوده قرار دارد و جمعیت هر آبادی عبارت است از مجموع تعداد اعضای همه خانوارهای معمولی ساکن و دستجمعی که اقامتگاه معمولی آنها در زمان سرشماری در آن آبادی واقع است.

سن

منظور از سن، تعداد سالهای کاملی است که از زمان تولد فرد گذشته است.

مهاجران وارد شده

در هر شهر یا آبادی، آن دسته از اعضای خانوارهای معمولی ساکن و دستجمعی که متولد آنجا نباشند، مهاجر شناخته می‌شوند.

محل تولد

منظور از محل تولد، آبادی یا شهری است که در زمان تولد فرد، اقامتگاه معمولی مادر او بوده است.

باسواد

کسانی که می‌توانند به فارسی یا هر زبان دیگری متن ساده‌ای را بخوانند و بنویسند، خواه مدرک رسمی داشته یا نداشته باشند، باسواد تلقی می‌شوند. همه محصلان از جمله نوآموزان سال اول ابتدایی و سوادآموزان نهضت سوادآموزی نیز باسواد به حساب می‌آیند.

کار، هر فعالیت فکری یا بدنی است که قانوناً " مجاز باشد و به منظور کسب درآمد (نقدی، غیرنقدی) صورت گیرد .

وضع فعالیت در ۷ روز گذشته

در این سرشماری، وضع فعالیت افراد در ۷ روز پیش از مراجعه مامور سرشماری مورد نظر است. هر یک از افراد از این نظر و با توجه به تعریف کار، در یکی از گروههای زیر قرار میگیرند:

شاغل؛ افراد زیر شاغل به حساب میآیند:

— کسانی که دارای شغلی هستند، اعم از اینکه در ۷ روز پیش از مراجعه مامور سرشماری کار کرده و یا به عللی از قبیل مرخصی، بیماری، تعطیل موقت محل کار و... کار نکرده‌اند و پس از رفع علت به کار خود ادامه خواهند داد.

— کسانی که شغل مستمر نداشته ولی در ۷ روز پیش از مراجعه مامور سرشماری، حداقل دو روز کار کرده‌اند.

— کسانی که تحت عنوان کارآموز در ۷ روز پیش از مراجعه مامور سرشماری به کار اشتغال داشته‌اند.

— کسانی که دارای شغلی هستند، ولی در ۷ روز پیش از مراجعه مامور سرشماری به کار اشتغال داشته‌اند.

(بیکاران فصلی)، مشروط بر آنکه در جستجوی کار دیگری هم نباشند.

— افرادی که به انجام خدمت وظیفه عمومی مشغول هستند.

— کسانی که در حال گذراندن دوره‌های آموزشی در دانشکده‌ها و آموزشگاههای مربوط به نیروهای نظامی و انتظامی هستند.

بیکار (جویای کار): کسانی که شاغل به حساب نمی‌آیند و در ۷ روز پیش از مراجعه مامور سرشماری در جستجوی کار بوده‌اند، بیکار (جویای کار) تلقی می‌شوند.

محصل: کسانی که شاغل، بیکار (جویای کار) محسوب نمی‌شوند و در ۷ روز پیش از مراجعه مامور سرشماری در حال تحصیل بوده‌اند، محصل به حساب می‌آیند.

خانه‌دار: خانه‌دار به کسانی گفته می‌شود که شاغل، بیکار (جویای کار) و محصل به حساب نمی‌آیند و بنا بر اظهار پاسخگو، در ۷ روز پیش از مراجعه مامور سرشماری به خانه‌داری مشغول بوده‌اند.

دارای درآمد بدون کار: کسانی که شاغل، بیکار (جویای کار) محصل و خانه‌دار محسوب نمی‌شوند و درآمدهای مستمری مانند حقوق بازنشستگی، حقوق وظیفه، درآمد املاک و مستغلات، سود سهام و... دارند، دارای درآمد بدون کار محسوب می‌شوند.

سایر: کسانی که از نظر وضع فعالیت در ۷ روز پیش از مراجعه مامور سرشماری، در هیچ یک از گروههای بالا قابل طبقه‌بندی نیستند، در گروه سایر قرار می‌گیرند.

مفاهیم به کار رفته در این نشریه

نسبت جنسی

نسبت تعداد مردان به زنان یا زنان به مردان ، نسبت جنسی نامیده می‌شود . معمولاً " در این مورد نسبت تعداد مردان به زنان را محاسبه می‌کنند و به صورت درصد ارائه می‌دهند . یعنی اگر M تعداد مردان و F تعداد زنان در یک منطقه جغرافیایی باشد ، نسبت جنسی در آن منطقه عبارت خواهد بود از :

$$\text{نسبت جنسی} = \frac{M}{F} \times 100$$

گروههای عمده سنی

در مجموعه نشریات نتایج سرشماری عمومی نفوس و مسکن سال ۱۳۶۵ ، علاوه بر سنین منفرد و گروههای سنی منظم (۵ ساله و ۱۰ ساله) ، طبقه‌بندی سنی دیگری نیز برای جمعیت در نظر گرفته شده است که هر طبقه آن ، یک گروه عمده سنی نامیده می‌شود و عبارت است از :

افراد ۱ - ۵ ساله : نوپاگان

افراد ۶ - ۱۰ ساله : کودکان

افراد ۱۱ - ۱۴ ساله : نوجوانان

افراد ۱۵ - ۲۴ ساله : جوانان

افراد ۲۵ - ۶۴ ساله : میانسالان

افراد ۶۵ ساله و بیشتر : بزرگسالان

افرادی که سن آنان معلوم نبوده و یا امکان انتساب آنان به یکی از گروههای سنی وجود نداشته است ، در گروه " سن نامشخص" منظور شده است .

نسبت باسوادی

این نسبت در هر جامعه از تقسیم تعداد افراد با سواد در یک سن یا گروه سنی معین به جمعیت آن سن یا گروه سنی به دست می‌آید و معمولاً " به صورت " درصد " بیان می‌شود .

ویژگیهای عمده نقاط روستایی شهرستان لنجان

لنجان یکی از شهرستانهای استان اصفهان است که در جنوب غربی این استان واقع شده و مرکز آن شهر زرین شهر است . این شهرستان دارای ۵ شهر باغبادران ، چمگردان ، زرین شهر ، سده و مبارکه است . همچنین شهرستان لنجان به ۲ بخش شامل ۴ دهستان تقسیم شده و متشکل از ۱۳۹ آبادی دارای سکنه و ۲۶۹ آبادی خالی از سکنه است .

جمعیت

در سرشماری عمومی نفوس و مسکن مهرماه ۱۳۶۵ ، شهرستان لنجان دارای ۲۶۲۴۷۷ نفر جمعیت بوده است . از این تعداد ۱۰۴۷۹۳ نفر ساکن در نقاط شهری و ۱۵۷۵۹۵ نفر ساکن در نقاط روستایی و بقیه غیر ساکن بودمانند .

جدول ۱- تعداد آبادیهای دارای سکنه شهرستان رجب بخش ، به تفکیک طبقات جمعیتی

بخش	جمع	۱ تا ۲۴ نفر	۲۵ تا ۴۹ نفر	۵۰ تا ۹۹ نفر	۱۰۰ تا ۲۴۹ نفر	۲۵۰ تا ۴۹۹ نفر	۵۰۰ تا ۹۹۹ نفر	۱۰۰۰ تا ۲۴۹۹ نفر	۲۵۰۰ تا ۴۹۹۹ نفر	۵۰۰۰ نفر و بیشتر
شهرستان لنجان	۱۳۹	۳۶	۴	۶	۱۴	۱۶	۲۴	۲۲	۱۳	۴
مبارکه	۵۷	۱۷	۲	۱	۵	۵	۱۰	۹	۷	۱
مرکزی	۸۲	۱۹	۲	۵	۹	۱۱	۱۴	۱۳	۶	۳

از جمعیت نقاط روستایی این شهرستان ۸۱۵۲۱۰ نفر را مردان و ۷۶۰۷۴ نفر را زنان تشکیل می‌دهد . نسبت جنسی در این جمعیت نشان می‌دهد که در مقابل هر ۱۰۰ نفر زن ، ۱۰۷ نفر مرد وجود دارد . این نسبت در بین اطفال کمتر از یکساله ۱۰۵ و در بین افراد ۶۵ ساله و بیشتر ۹۹ است . پایینترین نسبت جنسی به گروه سنی بزرگسالان (۶۵ ساله و بیشتر) و بالاترین نسبت ، به گروه سنی جوانان (۱۵ - ۲۴ ساله) تعلق دارد .

جدول ۲- جمعیت نقاط روستایی شهرستان بر حسب بخش و گروه‌های عمده سنی. تفکیک جنس

سنت جنسی	زن	مرد	مردوزن		گروه‌های عمده سنی
			تعداد	درصد	
۱۰۷	۷۶۰۷۴	۸۱۵۲۱	۱۰۰/۱۰۰	۱۵۷۵۹۵	شهرستان لنجان
۱۰۵	۲۰۵۵	۲۲۲۲	۳/۹۸	۶۲۷۷	اطفال / کمتر از یکساله /
۱۰۵	۱۴۷۱۰	۱۵۴۷۱	۱۹/۱۵	۲۰۱۸۱	نویا و گان / ۱-۵ ساله /
۱۰۷	۱۱۴۷۳	۱۲۲۶۴	۱۵/۰۶	۲۳۷۳۷	کودکان / ۶-۱۰ ساله /
۱۰۸	۷۵۸۱	۸۱۸۷	۱۰/۰۱	۱۵۷۶۸	نوجوانان / ۱۱-۱۴ ساله /
۱۰۹	۱۴۰۵۸	۱۵۲۸۵	۱۸/۶۸	۲۹۴۴۳	جوانان / ۱۵-۲۴ ساله /
۱۰۸	۲۲۹۰۶	۲۴۶۸۶	۳۰/۲۰	۴۷۵۹۲	میانسالان / ۲۵-۶۴ ساله /
۹۹	۲۲۸۰	۲۲۴۶	۲/۸۷	۴۵۲۶	بزرگسالان / ۶۵ ساله و بیشتر /
*	۱۱	۶۰	۰/۰۵	۷۱	نامشخص
۱۰۸	۲۵۲۶۴	۲۷۴۱۱	۱۰۰/۱۰۰	۵۲۶۷۵	بخش مبارکه
۱۰۵	۹۷۷	۱۰۲۸	۳/۸۱	۲۰۰۵	اطفال / کمتر از یکساله /
۱۰۶	۴۷۸۲	۵۰۶۳	۱۸/۶۹	۹۸۴۵	نویا و گان / ۱-۵ ساله /
۱۰۷	۲۵۹۳	۲۸۴۶	۱۴/۱۲	۷۴۳۹	کودکان / ۶-۱۰ ساله /
۱۰۸	۲۵۴۵	۲۷۴۵	۱۰/۰۴	۵۲۹۰	نوجوانان / ۱۱-۱۴ ساله /
۱۱۷	۵۰۷۴	۵۹۴۱	۲۰/۹۱	۱۱۰۱۵	جوانان / ۱۵-۲۴ ساله /
۱۰۶	۷۴۴۵	۷۹۰۰	۲۹/۱۳	۱۵۳۴۵	میانسالان / ۲۵-۶۴ ساله /
۱۰۴	۸۴۵	۸۸۲	۳/۲۸	۱۷۲۷	بزرگسالان / ۶۵ ساله و بیشتر /
*	۳	۶	۰/۰۲	۹	نامشخص
۱۰۶	۵۰۸۱۰	۵۴۱۱۰	۱۰۰/۱۰۰	۱۰۴۹۲۰	بخش مرکزی
۱۰۶	۲۰۷۸	۲۱۹۴	۴/۰۷	۴۲۷۲	اطفال / کمتر از یکساله /
۱۰۵	۹۹۲۸	۱۰۴۰۸	۱۹/۳۸	۲۰۳۳۶	نویا و گان / ۱-۵ ساله /
۱۰۷	۷۸۸۰	۸۴۱۸	۱۵/۵۳	۱۶۲۹۸	کودکان / ۶-۱۰ ساله /
۱۰۸	۵۰۳۶	۵۴۴۲	۹/۹۹	۱۰۴۷۸	نوجوانان / ۱۱-۱۴ ساله /
۱۰۵	۸۹۸۴	۹۴۴۴	۱۷/۵۶	۱۸۴۲۸	جوانان / ۱۵-۲۴ ساله /
۱۰۹	۱۵۴۶۱	۱۶۷۸۶	۳۰/۷۳	۳۲۲۴۷	میانسالان / ۲۵-۶۴ ساله /
۹۵	۱۴۳۵	۱۳۶۴	۲/۶۷	۲۷۹۹	بزرگسالان / ۶۵ ساله و بیشتر /
*	۸	۵۴	۰/۰۶	۶۲	نامشخص

* محاسبه مفهومی ندارد.

خانوار

در سرشماری مهرماه ۱۳۶۵، شهرستان لنجان دارای ۵۲۱۳۰ خانوار بوده است. از این تعداد ۲۱۰۲۱ خانوار ساکن در نقاط شهری و ۳۱۰۹۲ خانوار ساکن در نقاط روستایی و بقیه غیر ساکن بوده اند.

جدول ۳- تعداد آبادیهایی دارای سکنه شهرستان بر حسب بخش، به تفکیک گروه بندی تعداد خانوار

بخش	جمع	۱ تا ۴ خانوار	۵ تا ۹ خانوار	۱۰ تا ۱۹ خانوار	۲۰ تا ۴۹ خانوار	۵۰ تا ۹۹ خانوار	۱۰۰ تا ۱۹۹ خانوار	۲۰۰ تا ۴۹۹ خانوار	۵۰۰ تا ۹۹۹ خانوار	۱۰۰۰ خانوار و بیشتر
شهرستان لنجان	۱۳۹	۲۳	۷	۷	۱۳	۱۹	۲۱	۲۳	۱۲	۴
مبارکه	۵۷	۱۶	۲	۱	۵	۵	۱۰	۱۱	۵	۱
مرکزی	۸۲	۱۷	۴	۶	۸	۱۴	۱۱	۱۲	۷	۳

متوسط تعداد افراد در خانوارهای معمولی ساکن نقاط روستایی این شهرستان، ۵/۱ نفر است. بیشترین تعداد خانوار، مربوط به خانوارهای ۴ نفره و کمترین آن مربوط به خانوارهای ۱۰ نفره و بیشتر است.

جدول ۴- خانوارهای معمولی ساکن نقاط روستایی شهرستان بر حسب بخش، به تفکیک تعداد افراد در خانوار

بخش	جمع	۱ نفر	۲ نفر	۳ نفر	۴ نفر	۵ نفر	۶ نفر	۷ نفر	۸ نفر	۹ نفر	۱۰ نفر و بیشتر
شهرستان لنجان	۳۱۰۸۶	۱۴۴۷	۲۳۰۵	۲۸۷۵	۴۹۵۵	۴۸۶۶	۴۲۴۴	۳۴۰۸	۲۴۷۸	۱۳۲۲	۱۱۸۶
بخش مبارکه	۱۰۶۸۱	۵۵۳	۱۳۰۳	۱۴۲۲	۱۵۹۲	۱۵۹۶	۱۴۸۰	۱۱۵۶	۱۳۸	۴۰۳	۳۳۵
بخش مرکزی	۲۰۴۰۵	۸۹۴	۲۰۰۲	۲۴۵۲	۳۳۶۳	۳۲۷۰	۲۷۶۴	۲۳۵۲	۱۶۳۷	۹۱۹	۸۵۱

مهاجرت

در سرشماری عمومی نفوس و مسکن مهرماه ۱۳۶۵، ۷۷/۵ درصد از جمعیت نقاط روستایی شهرستان لنجان در همان آبادی که در زمان سرشماری اقامت داشته اند متولد شده اند. مقایسه محل تولد افراد با محلی که در زمان سرشماری در آنجا اقامت داشته اند نشان می دهد که ۵/۸ درصد جمعیت نقاط روستایی این شهرستان از آبادی به آبادی و ۱۶/۴ درصد از شهر به آبادی، در طول زندگی شان مهاجرت کرده اند.

(۱) شامل ۶ خانوار دستجمعی و ۳۱۰۸۶ خانوار معمولی ساکن است.

جدول ۵- جمعیت نقاط روستایی شهرستان بروجردهای عمده شنی، به تفکیک محل تولد

اظهاریه	محل تولد در جاهای دیگر			محل تولد در آبادی محل اقامت	جمع	گروههای عمده شنی
	خارج از کشور	شهر	آبادی			
۳۰۷	۲۵۴	۲۵۸۴۱	۹۱۰۶۱	۲۲۰۸۷	۱۵۷۵۹۵	شهرستان لنجان
۲۲	۳	۹۵	۳۶	۶۱۲۱	۶۲۷۷	اطفال / کمتر از یکساله /
۱۰۶	۲۲	۱۸۵۸	۵۷۶	۲۷۶۱۸	۳۰۱۸۱	نویا و کان / ۱-۵ ساله /
۵۹	۲۶	۳۸۸۴	۹۹۵	۱۸۷۷۳	۲۳۷۳۷	کودکان / ۶-۱۰ ساله /
۳۱	۱۵	۲۶۷۷	۶۸۲	۱۲۳۶۳	۱۵۷۶۸	نوجوانان / ۱۱-۱۴ ساله /
۳۲	۸۶	۵۲۸۳	۱۷۴۷	۲۲۱۹۵	۲۹۴۴۳	جوانان / ۱۵-۲۴ ساله /
۳۷	۹۴	۱۱۵۰۰	۴۷۳۰	۳۱۲۳۱	۴۷۵۹۲	میانسالان / ۲۵-۶۴ ساله /
۲۰	۶	۴۳۸	۲۳۹	۳۷۲۳	۴۵۲۶	بزرگسالان / ۶۵ ساله و بیشتر /
۰	۱	۶	۱	۶۳	۷۱	نامشخص

سواد

در سرشماری مهرماه ۱۳۶۵ شهرستان لنجان ، از ۱۲۱۱۳۷ نفر جمعیت ۶ ساله و بیشتر نقاط روستایی این شهرستان ، ۷۱/۲ درصد باسواد بودمانند . نسبت باسواد در این جمعیت برای مردان ، ۵۰/۵ درصد و برای زنان ، ۶۱/۷ درصد بوده است . این نسبت برای افراد لازمالتعلیم (۶- ۱۴ ساله) ، ۹۶/۱ درصد و برای افراد ۱۵ ساله و بیشتر ، ۵۹/۲ درصد بوده است .

جدول ۶- درصد بزرگان بی سوادان در جمعیت ۶ ساله بیشتر نقاط روستایی شهرستان بروجردهای عمده شنی به تفکیک بخش

اظهاریه	بی سواد		باسواد		جمع	گروههای عمده شنی
	زن	مرد	زن	مرد		
۰/۲۷	۳۷/۹۸	۱۹/۷۴	۶۱/۷۴	۷۹/۹۹	۱۰۰/۰۰	شهرستان لنجان
۰/۵۶	۳/۷۶	۲/۳۲	۹۵/۶۵	۹۷/۱۴	۱۰۰/۰۰	کودکان / ۶-۱۰ ساله /
۰/۰۹	۶/۳۸	۲/۳۷	۹۳/۵۲	۹۷/۵۴	۱۰۰/۰۰	نوجوانان / ۱۱-۱۴ ساله /
۰/۰۸	۲۳/۹۸	۷/۹۰	۷۵/۹۱	۹۲/۰۴	۱۰۰/۰۰	جوانان / ۱۵-۲۴ ساله /
۰/۱۲	۶۸/۴۴	۳۵/۹۵	۳۱/۴۳	۶۳/۹۵	۱۰۰/۰۰	میانسالان / ۲۵-۶۴ ساله /
۱/۴۸	۹۵/۷۵	۸۱/۵۷	۲/۴۶	۱۷/۲۸	۱۰۰/۰۰	بزرگسالان / ۶۵ ساله و بیشتر /
۰/۱۵	۴۱/۸۱	۲۱/۸۳	۵۸/۰۳	۷۸/۰۳	۱۰۰/۰۰	بخش مبارکه
۰/۲۳	۳/۲۰	۱/۷۴	۹۶/۶۰	۹۸/۰۰	۱۰۰/۰۰	کودکان / ۶-۱۰ ساله /
۰/۰۶	۵/۳۸	۲/۴۸	۹۴/۵۴	۹۷/۴۹	۱۰۰/۰۰	نوجوانان / ۱۱-۱۴ ساله /
۰/۰۴	۲۳/۱۰	۷/۵۴	۷۶/۸۴	۹۲/۴۴	۱۰۰/۰۰	جوانان / ۱۵-۲۴ ساله /
۰/۱۵	۷۹/۲۰	۴۲/۲۴	۲۰/۵۴	۵۷/۶۲	۱۰۰/۰۰	میانسالان / ۲۵-۶۴ ساله /
۰/۹۳	۹۷/۷۵	۸۳/۱۱	۱/۳۰	۱۵/۹۹	۱۰۰/۰۰	بزرگسالان / ۶۵ ساله و بیشتر /

جدول ۶- درصد بوسه‌اندازی سوادان و جمعیت ۶ ساله بیشتر نقاط روستایی شهرستان بر حسب بخش و گروه‌های عمده شغلی (تفکیک جنس) (دنباله)

انگاره شده	بی سواد		با سواد		جمع	گروه‌های عمده شغلی
	زن	مرد	زن	مرد		
۰/۳۴	۳۶/۰۶	۱۸/۶۷	۶۳/۶۰	۸۰/۹۹	۱۰۰/۰۰	بخش مرکزی
۰/۷۲	۴/۰۱	۲/۵۹	۹۵/۲۲	۹۶/۷۵	۱۰۰/۰۰	کودکان ۶-۱۰ ساله /
۰/۱۰	۶/۸۹	۲/۳۲	۹۳/۰۱	۹۷/۵۷	۱۰۰/۰۰	نوجوانان ۱۱-۱۴ ساله /
۰/۱۱	۲۴/۴۸	۸/۱۳	۷۵/۳۸	۹۱/۷۸	۱۰۰/۰۰	جوانان ۱۵-۲۴ ساله /
۰/۱۰	۶۳/۲۱	۳۲/۹۹	۳۶/۶۷	۶۶/۹۲	۱۰۰/۰۰	میان سالان ۲۵-۶۴ ساله /
۱/۸۲	۹۴/۵۶	۸۰/۵۷	۳/۱۴	۱۸/۱۱	۱۰۰/۰۰	بزرگسالان ۶۵ ساله و بیشتر /

وضع فعالیت

در سرشماری مهرماه ۱۳۶۵، ۳۷/۳ درصد جمعیت ۱۰ ساله و بیشتر نقاط روستایی شهرستان لنجان را افراد شاغل و بیکار (جویای کار) تشکیل می‌دهد. نسبت افراد شاغل به جمعیت ۱۰ ساله و بیشتر در نقاط روستایی این شهرستان، ۳۱/۸ درصد بوده است. این نسبت برای مردان، ۵۷/۱ درصد و برای زنان، ۴/۴ درصد بوده است.

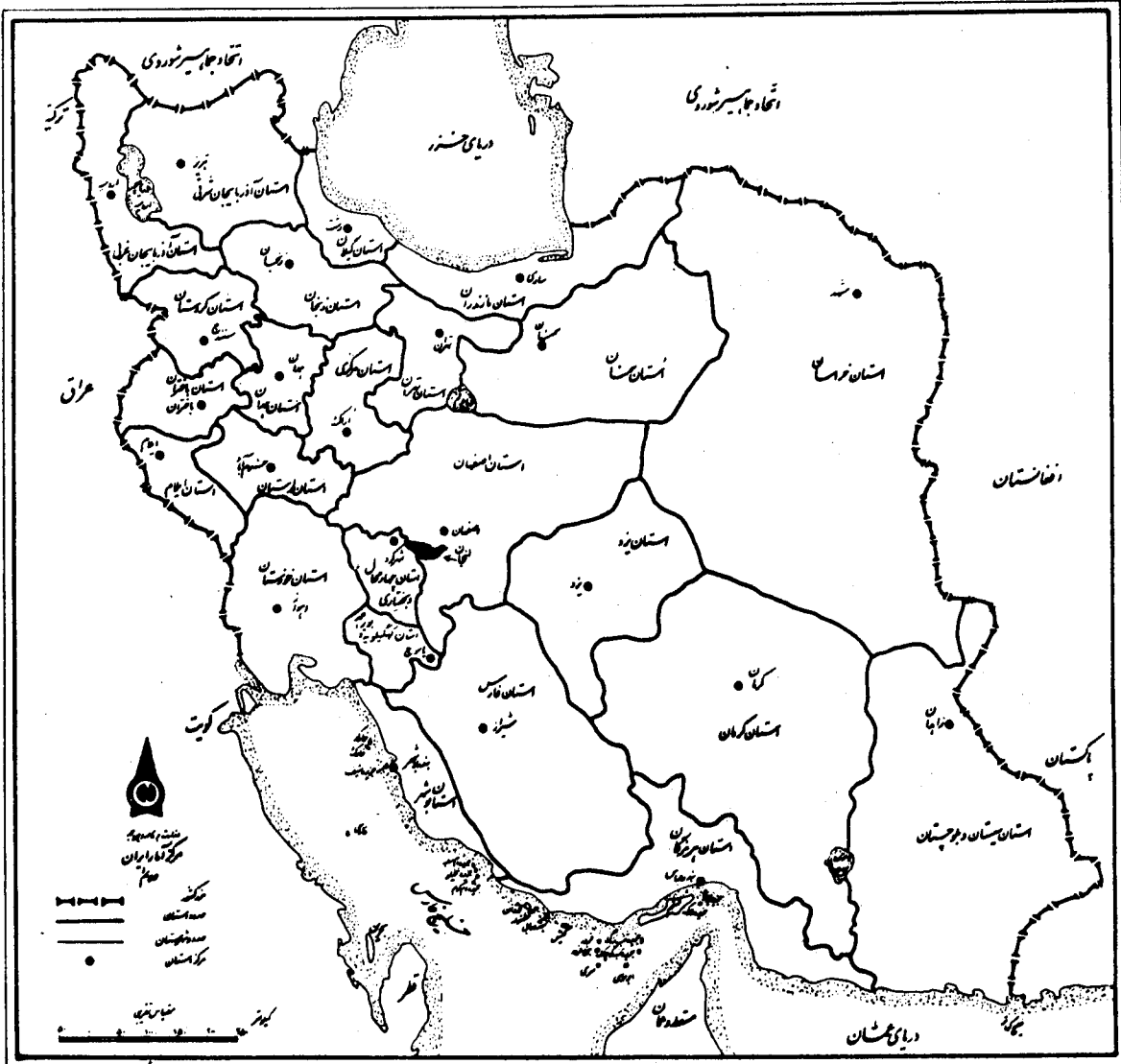
جدول ۷- جمعیت ۱۰ ساله و بیشتر نقاط روستایی شهرستان بر حسب بخش و وضع فعالیت، تفکیک جنس

وضع فعالیت	مرد و زن		مرد		زن	
	تعداد	درصد	تعداد	درصد	تعداد	درصد
شهرستان لنجان	۱۰۱۷۶۲	۱۰۰/۰۰	۵۲۸۹۴	۱۰۰/۰۰	۴۸۸۶۹	۱۰۰/۰۰
شاغل	۳۲۳۱۹	۳۱/۷۶	۳۰۱۷۴	۵۷/۰۵	۲۱۴۵	۴/۳۹
بیکار / جویای کار /	۵۶۷۰	۵/۵۷	۵۲۱۹	۹/۸۷	۴۵۱	۰/۹۲
محصل	۲۳۸۴۶	۲۳/۴۳	۱۴۲۷۳	۲۶/۹۸	۹۵۷۳	۱۹/۵۹
خانه دار	۳۴۵۹۴	۳۳/۹۹	۴۱۴	۰/۷۸	۳۴۱۸۰	۶۹/۶۴
دارای درآمد بدون کار	۱۳۵۵	۱/۳۳	۸۸۷	۱/۶۸	۴۶۸	۰/۹۶
سایر	۳۶۷۲	۳/۶۱	۱۸۲۳	۳/۴۵	۱۸۴۹	۳/۷۸
انگاره شده	۳۰۷	۰/۳۰	۱۰۴	۰/۲۰	۲۰۳	۰/۴۲

جدول ۲- جمعیت ۱۰ ساله و بیشتر نقاط روستایی شهرستان برنج بخش در وضع فعالیت، بفرقیات جنس (دنباله)


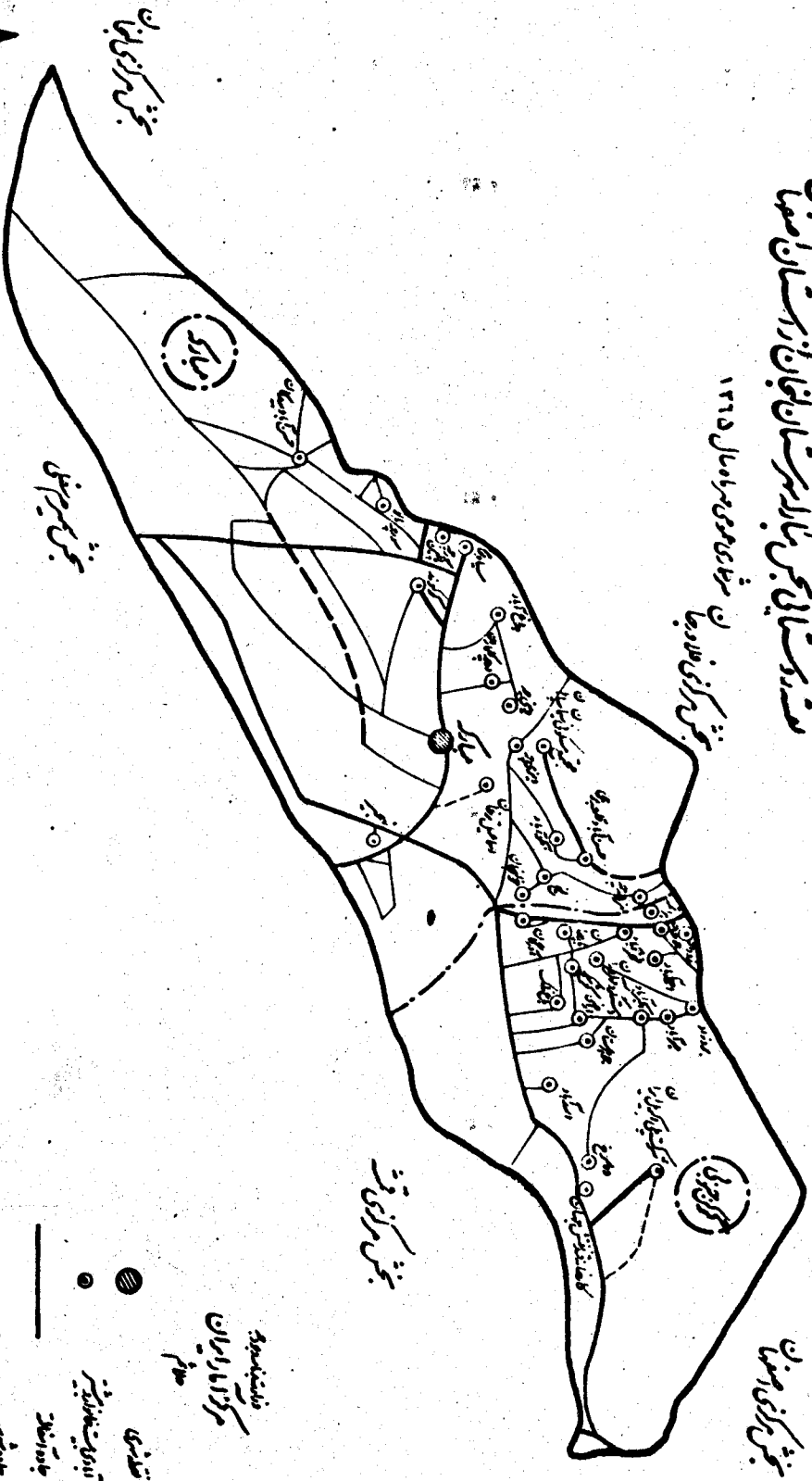
زن		مرد		مرد و زن		وضع فعالیت
درصد	تعداد	درصد	تعداد	درصد	تعداد	
۱۰۰/۰۰	۱۶۵۲۸	۱۰۰/۰۰	۱۸۲۴۶	۱۰۰/۰۰	۳۴۷۸۴	بخش مبارکه
۵/۹۰	۹۷۵	۶۰/۰۷	۱۰۹۶۱	۲۴/۳۱	۱۱۹۳۶	شاغل
۰/۷۱	۱۱۷	۹/۲۹	۱۶۹۵	۵/۲۱	۱۸۱۲	بیکار / جویای کار /
۱۶/۸۰	۲۷۷۹	۲۵/۷۰	۴۶۸۹	۲۱/۴۷	۷۴۶۸	محصل
۲۳/۱۳	۳۶۰۹۴	۰/۷۱	۱۳۰	۲۵/۱۴	۱۲۲۲۴	خانه دار
۰/۸۲	۱۳۸	۳/۱۴	۲۰۸	۰/۹۹	۳۴۶	دارای درآمد بدون کار
۲/۱۹	۳۶۳	۲/۸۸	۵۲۵	۲/۵۵	۸۸۸	سایر
۰/۴۴	۷۲	۰/۲۱	۳۸	۰/۲۲	۱۱۰	اظهار نشده
۱۰۰/۰۰	۲۲۲۳۱	۱۰۰/۰۰	۲۴۶۴۸	۱۰۰/۰۰	۶۶۹۷۹	بخش مرکزی
۳/۶۲	۱۱۷۰	۵۵/۴۵	۱۹۲۱۳	۳۰/۴۲	۲۰۳۸۲	شاغل
۱/۰۳	۳۳۴	۱۰/۱۷	۳۵۲۴	۵/۷۶	۲۸۵۸	بیکار / جویای کار /
۲۱/۰۱	۶۷۹۴	۲۷/۶۶	۹۵۸۴	۲۴/۴۵	۱۶۳۷۸	محصل
۶۸/۳۱	۲۲۰۸۶	۰/۸۲	۲۸۴	۳۳/۴۰	۲۲۳۷۰	خانه دار
۱/۰۲	۳۳۰	۱/۹۶	۶۷۹	۱/۵۱	۱۰۰۹	دارای درآمد بدون کار
۴/۶۰	۱۴۸۶	۳/۷۵	۱۲۹۸	۴/۱۶	۳۷۸۴	سایر
۰/۴۱	۱۳۱	۰/۱۹	۶۶	۰/۲۹	۱۹۷	اظهار نشده

تقسیمات کشوری جمهوری اسلامی ایران بر مبنای سرشماری ۱۳۶۵



نقشه روستای بخش بناک در استان اصفهان

بخش مرکزی طارودجان شهری مهرماه سال ۱۳۱۵

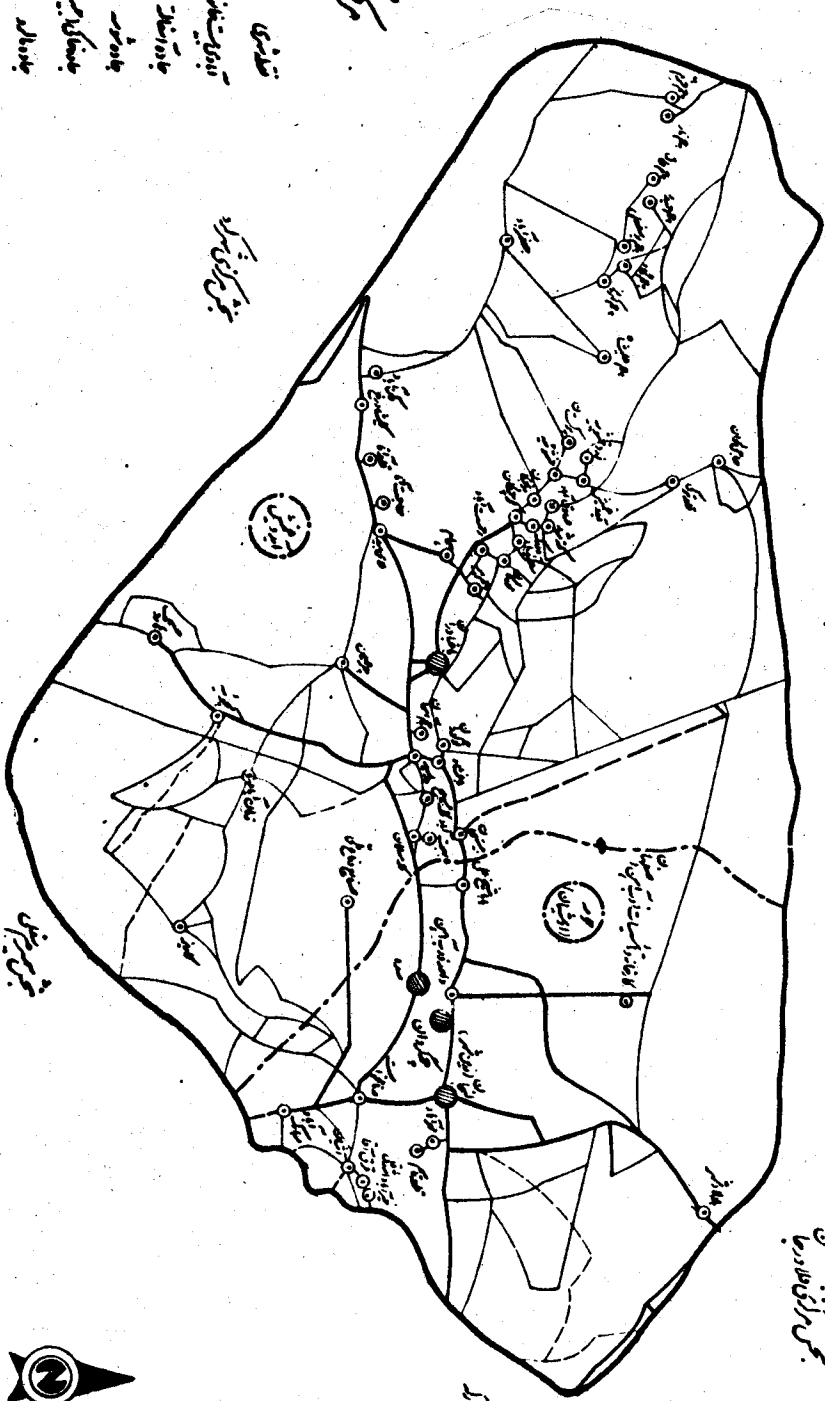


نقشه زیست‌بوم مرکزی شهرستان صفا


شماره سری ۱۳۶۵

بخش مرکزی غربی

بخش مرکزی شرقی



- نشانی
- دهستان یا بخش
- جاده آسفالته
- جاده خاکی
- جاده آبی
- رودخانه
- مرز دهستان
- مرز بخش



صوملیات اجتماعی - اقتصادی آبادیهایی دارای سکنه شهرستان لنگهان

شماره ریزیف آبادی	آبادی	کد آبادی	نوع راه آبادی (کد)	تعداد خانوار	کل جمعیت	جمعیت عساکر بیشتر	جمعیت باسواد	جمعیت نائل	فعا لیت کشاورزی						
									زراعت	باغداری	دامداری دامپروری	پرورش طیور	پرورش گاو ابریشم	پرورش بز و موش	پرورش ماهی
۱	۲	۳	۴	۵	۶	۷	۸	۹	۱۰	۱۱	۱۲	۱۳	۱۴	۱۵	۱۶
بخش مبارکه															
دهستان گرن جنوبی															
۱	احمد آباد	۱۸۰۹۹۳	۳	۲۱۱	۱۷۲۷۹	۳۲۸۵	۱۰۶۳۱	۱۱۹۰۸	۵۲	۳۴	۴۷	۱۲	۰	۱	۰
۲	ادرگان	۱۸۰۹۹۴	۱	۳۸۴	۱۷۲۷۹	۳۲۸۵	۱۰۶۳۱	۱۱۹۰۸	۵۲	۳۴	۴۷	۱۲	۰	۱	۰
۳	اراضی	۱۸۰۹۹۵	۱	۳۲۱	۱۷۲۷۹	۳۲۸۵	۱۰۶۳۱	۱۱۹۰۸	۵۲	۳۴	۴۷	۱۲	۰	۱	۰
۴	اسد آباد	۱۸۰۹۹۶	۲	۷۴	۱۷۲۷۹	۳۲۸۵	۱۰۶۳۱	۱۱۹۰۸	۵۲	۳۴	۴۷	۱۲	۰	۱	۰
۵	اکبر آباد	۱۸۰۹۹۷	۳	۳۹	۱۷۲۷۹	۳۲۸۵	۱۰۶۳۱	۱۱۹۰۸	۵۲	۳۴	۴۷	۱۲	۰	۱	۰
۶	بهارچان	۱۸۱۰۰۰	۲	۱۲۷	۱۷۲۷۹	۳۲۸۵	۱۰۶۳۱	۱۱۹۰۸	۵۲	۳۴	۴۷	۱۲	۰	۱	۰
۷	بباغ ملک	۱۸۱۰۰۱	۲	۲۸۷	۱۷۲۷۹	۳۲۸۵	۱۰۶۳۱	۱۱۹۰۸	۵۲	۳۴	۴۷	۱۲	۰	۱	۰
۸	بروزاد	۱۸۱۰۰۲	۲	۱۲۴	۱۷۲۷۹	۳۲۸۵	۱۰۶۳۱	۱۱۹۰۸	۵۲	۳۴	۴۷	۱۲	۰	۱	۰
۹	جوشان	۱۸۱۰۰۵	۱	۱۰۴	۱۷۲۷۹	۳۲۸۵	۱۰۶۳۱	۱۱۹۰۸	۵۲	۳۴	۴۷	۱۲	۰	۱	۰
۱۰	جوهرستان	۱۸۱۰۰۶	۱	۱۴۰	۱۷۲۷۹	۳۲۸۵	۱۰۶۳۱	۱۱۹۰۸	۵۲	۳۴	۴۷	۱۲	۰	۱	۰
۱۱	خرم آباد	۱۸۱۰۰۸	۲	۱۹	۱۷۲۷۹	۳۲۸۵	۱۰۶۳۱	۱۱۹۰۸	۵۲	۳۴	۴۷	۱۲	۰	۱	۰
۱۲	دمتگر دهمر اوران	۱۸۱۰۰۹	۲	۱۸۴	۱۷۲۷۹	۳۲۸۵	۱۰۶۳۱	۱۱۹۰۸	۵۲	۳۴	۴۷	۱۲	۰	۱	۰
۱۳	ده سرخ	۱۸۱۰۱۰	۱	۴۸۵	۱۷۲۷۹	۳۲۸۵	۱۰۶۳۱	۱۱۹۰۸	۵۲	۳۴	۴۷	۱۲	۰	۱	۰
۱۴	زودان	۱۸۱۰۱۲	۱	۱۲۱	۱۷۲۷۹	۳۲۸۵	۱۰۶۳۱	۱۱۹۰۸	۵۲	۳۴	۴۷	۱۲	۰	۱	۰
۱۵	شرکت پلنی اکریل ایران	۱۸۱۰۱۵	۱	۵۲	۱۷۲۷۹	۳۲۸۵	۱۰۶۳۱	۱۱۹۰۸	۵۲	۳۴	۴۷	۱۲	۰	۱	۰
۱۶	فخر ابلده	۱۸۱۰۱۹	۱	۲۴۷	۱۷۲۷۹	۳۲۸۵	۱۰۶۳۱	۱۱۹۰۸	۵۲	۳۴	۴۷	۱۲	۰	۱	۰
۱۷	قنار آباد ده سرخ	۱۸۱۰۲۰	۲	۲	۱۷۲۷۹	۳۲۸۵	۱۰۶۳۱	۱۱۹۰۸	۵۲	۳۴	۴۷	۱۲	۰	۱	۰
۱۸	قروق خصه	۱۸۱۰۲۱	۲	۴	۱۷۲۷۹	۳۲۸۵	۱۰۶۳۱	۱۱۹۰۸	۵۲	۳۴	۴۷	۱۲	۰	۱	۰
۱۹	کارخانه نبتد نقاشی جهان	۱۸۱۰۲۲	۱	۴۷	۱۷۲۷۹	۳۲۸۵	۱۰۶۳۱	۱۱۹۰۸	۵۲	۳۴	۴۷	۱۲	۰	۱	۰
۲۰	کوشکیچه	۱۸۱۰۲۴	۲	۱۸۱	۱۷۲۷۹	۳۲۸۵	۱۰۶۳۱	۱۱۹۰۸	۵۲	۳۴	۴۷	۱۲	۰	۱	۰
۲۱	مجموعه چاه های کشاورزی	۱۸۱۰۲۵	۱	۲	۱۷۲۷۹	۳۲۸۵	۱۰۶۳۱	۱۱۹۰۸	۵۲	۳۴	۴۷	۱۲	۰	۱	۰
۲۲	مزرعه اسلام آباد	۱۸۱۰۲۷	۳	۱۶	۱۷۲۷۹	۳۲۸۵	۱۰۶۳۱	۱۱۹۰۸	۵۲	۳۴	۴۷	۱۲	۰	۱	۰
۲۳	مزرعه تعاونی ۱۰۷	۱۸۱۰۷۰	۲	۶	۱۷۲۷۹	۳۲۸۵	۱۰۶۳۱	۱۱۹۰۸	۵۲	۳۴	۴۷	۱۲	۰	۱	۰
۲۴	مزرعه تعاونی ۱۰۹	۱۸۱۰۶۹	۲	۱۵	۱۷۲۷۹	۳۲۸۵	۱۰۶۳۱	۱۱۹۰۸	۵۲	۳۴	۴۷	۱۲	۰	۱	۰
۲۵	مزرعه رشید آباد علیا	۱۸۱۰۳۷	۲	۵	۱۷۲۷۹	۳۲۸۵	۱۰۶۳۱	۱۱۹۰۸	۵۲	۳۴	۴۷	۱۲	۰	۱	۰
۲۶	مزرعه سید مصطفی	۱۸۱۰۳۹	۲	۱	۱۷۲۷۹	۳۲۸۵	۱۰۶۳۱	۱۱۹۰۸	۵۲	۳۴	۴۷	۱۲	۰	۱	۰
۲۷	مزرعه غوری	۱۸۱۰۶۶	۲	۸	۱۷۲۷۹	۳۲۸۵	۱۰۶۳۱	۱۱۹۰۸	۵۲	۳۴	۴۷	۱۲	۰	۱	۰
۲۸	مزرعه علی اکبر رحیمی	۱۸۴۰۸۴	۲	۴	۱۷۲۷۹	۳۲۸۵	۱۰۶۳۱	۱۱۹۰۸	۵۲	۳۴	۴۷	۱۲	۰	۱	۰
۲۹	مزرعه لرج اله	۱۸۱۰۴۵	۲	۸	۱۷۲۷۹	۳۲۸۵	۱۰۶۳۱	۱۱۹۰۸	۵۲	۳۴	۴۷	۱۲	۰	۱	۰
۳۰	مزرعه مهدی ماهر	۱۸۱۰۵۲	۲	۸	۱۷۲۷۹	۳۲۸۵	۱۰۶۳۱	۱۱۹۰۸	۵۲	۳۴	۴۷	۱۲	۰	۱	۰
۳۱	مزرعه وزیر آباد	۱۸۱۰۵۶	۲	۸	۱۷۲۷۹	۳۲۸۵	۱۰۶۳۱	۱۱۹۰۸	۵۲	۳۴	۴۷	۱۲	۰	۱	۰
۳۲	منطقه صنعتی مبارکه	۱۸۱۰۵۸	۲	۸	۱۷۲۷۹	۳۲۸۵	۱۰۶۳۱	۱۱۹۰۸	۵۲	۳۴	۴۷	۱۲	۰	۱	۰
۳۳	میر آباد	۱۸۱۰۶۰	۲	۲۷	۱۷۲۷۹	۳۲۸۵	۱۰۶۳۱	۱۱۹۰۸	۵۲	۳۴	۴۷	۱۲	۰	۱	۰
۳۴	نور آباد	۱۸۱۰۶۲	۱	۹	۱۷۲۷۹	۳۲۸۵	۱۰۶۳۱	۱۱۹۰۸	۵۲	۳۴	۴۷	۱۲	۰	۱	۰
۳۵	هراتمه	۱۸۱۰۶۴	۱	۲۵۷	۱۷۲۷۹	۳۲۸۵	۱۰۶۳۱	۱۱۹۰۸	۵۲	۳۴	۴۷	۱۲	۰	۱	۰
دهستان مبارکه															
۱	احمد علی ترخان	۱۸۱۱۴۵	۱	۲۷۱	۲۵۱۲۸	۷۲۴۶	۲۷۰۶	۷۷۰۶	۱۸	۱۷	۱۷	۴	۰	۰	۰
۲	امین آباد	۱۸۱۱۴۶	۳	۷	۲۵۱۲۸	۷۲۴۶	۲۷۰۶	۷۷۰۶	۱۸	۱۷	۱۷	۴	۰	۰	۰
۳	بداغ آباد	۱۸۱۱۵۲	۳	۱۳۶	۲۵۱۲۸	۷۲۴۶	۲۷۰۶	۷۷۰۶	۱۸	۱۷	۱۷	۴	۰	۰	۰
۴	حسن آباد بیدکان	۱۸۱۱۷۸	۳	۴۷۸	۲۵۱۲۸	۷۲۴۶	۲۷۰۶	۷۷۰۶	۱۸	۱۷	۱۷	۴	۰	۰	۰
۵	حسن آباد قلعه بزی	۱۸۱۱۸۱	۳	۲۶۲	۲۵۱۲۸	۷۲۴۶	۲۷۰۶	۷۷۰۶	۱۸	۱۷	۱۷	۴	۰	۰	۰
۶	خولنگان	۱۸۱۱۸۲	۱	۶۰۶	۲۵۱۲۸	۷۲۴۶	۲۷۰۶	۷۷۰۶	۱۸	۱۷	۱۷	۴	۰	۰	۰
۷	درچه کلمار ان	۱۸۱۱۸۴	۳	۲۲۸	۲۵۱۲۸	۷۲۴۶	۲۷۰۶	۷۷۰۶	۱۸	۱۷	۱۷	۴	۰	۰	۰
۸	دیزبچه	۱۸۱۱۸۵	۱	۱۶۰۰	۲۵۱۲۸	۷۲۴۶	۲۷۰۶	۷۷۰۶	۱۸	۱۷	۱۷	۴	۰	۰	۰

کد نوع راه آبادی: ۱. جاده اسفالت، ۲. جاده خاکی، ۳. مارو، ۴. سایر (از جمله راه آسفالت، راه آبی، راه ناهنجار)

شماره ردیف آبادی	بنج نوبی سلمانان	اماکن مذهبی سلمانان	شورای اسلامی روستایی	دفتر جهاد سازندگی	مرکز خدمات روستایی	پایگاه مقاومت بسیج	آب لوله کشی	برق	دبستان	مدرسه راهنمایی	انوریا نشت براد انوری	خام	مرکز بهداشتی درمانی	خانه بهداشت	پزشک	دامپروری طیور دامپروری	بیمار و مامای روستایی	صدوق پست	دسترسی به روزنامه مجله و کتاب	تلفن	دسترسی به وسیله نقلیه عمومی روستایی	فروشگاه تعاونی	تعمیرگاه ماشین آلات کشاورزی	تعداد گوسفند بزرگ	تعداد گاو و گوساله
۱۷	۱۸	۱۹	۲۰	۲۱	۲۲	۲۳	۲۴	۲۵	۲۶	۲۷	۲۸	۲۹	۳۰	۳۱	۳۲	۳۳	۳۴	۳۵	۳۶	۳۷	۳۸	۳۹	۴۰	۴۱	۴۲
	۲۲	۲۴	۲۶	۰	۲	۶۶	۶۳	۴۸	۵۴	۱۶	۲۶	۶۳	۶	۱۱	۱۱	۰	۱	۱۹	۲	۷	۲۱	۲	۹۲۴	۱۳۶۲	
۱	۱۱	۲۲	۱۸	۰	۲	۱۰	۱۸	۲۹	۶۱	۷	۱۵	۱۸	۲	۲	۵	۰	۰	۱۱	۱	۲	۱۲	۲	۵۱۱۵۲	۱۳۳۵	
۲	*	*	*	*	*	*	*	*	*	*	*	*	*	*	*	*	*	*	*	*	*	*	۵۰۰	۵۰۰	
۳	*	*	*	*	*	*	*	*	*	*	*	*	*	*	*	*	*	*	*	*	*	*	۲۰۰	۰	
۴	*	*	*	*	*	*	*	*	*	*	*	*	*	*	*	*	*	*	*	*	*	*	۱۰۰۰	۱۲۰۰	
۵	*	*	*	*	*	*	*	*	*	*	*	*	*	*	*	*	*	*	*	*	*	*	۵۰	۱۵۰	
۶	*	*	*	*	*	*	*	*	*	*	*	*	*	*	*	*	*	*	*	*	*	*	۰	۲۰	
۷	*	*	*	*	*	*	*	*	*	*	*	*	*	*	*	*	*	*	*	*	*	*	۱۴۰	۲۰	
۸	*	*	*	*	*	*	*	*	*	*	*	*	*	*	*	*	*	*	*	*	*	*	۲۵۰	۱۲۰	
۹	*	*	*	*	*	*	*	*	*	*	*	*	*	*	*	*	*	*	*	*	*	*	۴۰۰	۲۰۰	
۱۰	*	*	*	*	*	*	*	*	*	*	*	*	*	*	*	*	*	*	*	*	*	*	۱۰۰	۵۵۰	
۱۱	*	*	*	*	*	*	*	*	*	*	*	*	*	*	*	*	*	*	*	*	*	*	۱۰۰	۲۱۰	
۱۲	*	*	*	*	*	*	*	*	*	*	*	*	*	*	*	*	*	*	*	*	*	*	۱۸	۴۰۰	
۱۳	*	*	*	*	*	*	*	*	*	*	*	*	*	*	*	*	*	*	*	*	*	*	۱۲۰	۰	
۱۴	*	*	*	*	*	*	*	*	*	*	*	*	*	*	*	*	*	*	*	*	*	*	۶۰۰	۱۶۰۰۰	
۱۵	*	*	*	*	*	*	*	*	*	*	*	*	*	*	*	*	*	*	*	*	*	*	۲۱۰	۹۰۰	
۱۶	*	*	*	*	*	*	*	*	*	*	*	*	*	*	*	*	*	*	*	*	*	*	۰	۰	
۱۷	*	*	*	*	*	*	*	*	*	*	*	*	*	*	*	*	*	*	*	*	*	*	۴۰۰	۵۰	
۱۸	*	*	*	*	*	*	*	*	*	*	*	*	*	*	*	*	*	*	*	*	*	*	۲	۶۴۰	
۱۹	*	*	*	*	*	*	*	*	*	*	*	*	*	*	*	*	*	*	*	*	*	*	۱۰۰	۰	
۲۰	*	*	*	*	*	*	*	*	*	*	*	*	*	*	*	*	*	*	*	*	*	*	۲۱۰	۵۰	
۲۱	*	*	*	*	*	*	*	*	*	*	*	*	*	*	*	*	*	*	*	*	*	*	۰	۲۵۰	
۲۲	*	*	*	*	*	*	*	*	*	*	*	*	*	*	*	*	*	*	*	*	*	*	۱۰	۲۲۰۰	
۲۳	*	*	*	*	*	*	*	*	*	*	*	*	*	*	*	*	*	*	*	*	*	*	۰	۱۰۰	
۲۴	*	*	*	*	*	*	*	*	*	*	*	*	*	*	*	*	*	*	*	*	*	*	۰	۱۴۰	
۲۵	*	*	*	*	*	*	*	*	*	*	*	*	*	*	*	*	*	*	*	*	*	*	۱۰	۴۵۰	
۲۶	*	*	*	*	*	*	*	*	*	*	*	*	*	*	*	*	*	*	*	*	*	*	۵۰	۱۰	
۲۷	*	*	*	*	*	*	*	*	*	*	*	*	*	*	*	*	*	*	*	*	*	*	۰	۴۵۰	
۲۸	*	*	*	*	*	*	*	*	*	*	*	*	*	*	*	*	*	*	*	*	*	*	۰	۴۰	
۲۹	*	*	*	*	*	*	*	*	*	*	*	*	*	*	*	*	*	*	*	*	*	*	۲۰۰	۱۵۰	
۳۰	*	*	*	*	*	*	*	*	*	*	*	*	*	*	*	*	*	*	*	*	*	*	۰	۶۲۲	
۳۱	*	*	*	*	*	*	*	*	*	*	*	*	*	*	*	*	*	*	*	*	*	*	۱۵۰	۲۲۰	
۳۲	*	*	*	*	*	*	*	*	*	*	*	*	*	*	*	*	*	*	*	*	*	*	۰	۰	
۳۳	*	*	*	*	*	*	*	*	*	*	*	*	*	*	*	*	*	*	*	*	*	*	۲۱۰	۵۵۰	
۳۴	*	*	*	*	*	*	*	*	*	*	*	*	*	*	*	*	*	*	*	*	*	*	۲۸۰۲	۲۴۲۷۰	
۳۵	۱	۲	۱۸	۰	۱	۱۱	۱۱	۱۱	۱۱	۱۱	۱۱	۱۱	۱۱	۱۱	۱۱	۱۱	۱۱	۱۱	۱۱	۱۱	۱۱	۱۱	۱۵۰	۷۰	
۱	۲	۳	۴	۵	۶	۷	۸	۹	۱۰	۱۱	۱۲	۱۳	۱۴	۱۵	۱۶	۱۷	۱۸	۱۹	۲۰	۲۱	۲۲	۲۳	۲۴	۲۵	
۲	۲۳	۲۴	۲۵	۲۶	۲۷	۲۸	۲۹	۳۰	۳۱	۳۲	۳۳	۳۴	۳۵	۳۶	۳۷	۳۸	۳۹	۴۰	۴۱	۴۲	۴۳	۴۴	۴۵	۴۶	
۳	۴۷	۴۸	۴۹	۵۰	۵۱	۵۲	۵۳	۵۴	۵۵	۵۶	۵۷	۵۸	۵۹	۶۰	۶۱	۶۲	۶۳	۶۴	۶۵	۶۶	۶۷	۶۸	۶۹	۷۰	
۴	۷۱	۷۲	۷۳	۷۴	۷۵	۷۶	۷۷	۷۸	۷۹	۸۰	۸۱	۸۲	۸۳	۸۴	۸۵	۸۶	۸۷	۸۸	۸۹	۹۰	۹۱	۹۲	۹۳	۹۴	
۵	۹۵	۹۶	۹۷	۹۸	۹۹	۱۰۰	۱۰۱	۱۰۲	۱۰۳	۱۰۴	۱۰۵	۱۰۶	۱۰۷	۱۰۸	۱۰۹	۱۱۰	۱۱۱	۱۱۲	۱۱۳	۱۱۴	۱۱۵	۱۱۶	۱۱۷	۱۱۸	

خصوصیات اجتماعی - اقتصادی آبادیهای سکنه شهرستان لنجان

شماره ردیف آبادی	آبادی	کده آبادی	نوع راه آبادی (کده)	تعداد خانوار	کل جمعیت	جمعیت عورتان بیشتر	جمعیت باسواد	جمعیت شامل	فعالیت عمده کشاورزی						
									پرورش ماهی	پرورش زنبورسل	پرورش کرم ابریشم	پرورش طیور	دامداری دامچرایی	باغداری	زراعت
۱	۲	۳	۴	۵	۶	۷	۸	۹	۱۰	۱۱	۱۲	۱۳	۱۴	۱۵	۱۶
۹	سورچه سیلا.....	۱۸۱۱۹۱	۲	۴۷	۲۹۱	۲۲۰	۱۴۷	۵۸	*	*	*	*	*	*	*
۱۰	سورچه پاشین.....	۱۸۱۱۹۲	۱	۹۵	۲۹۳	۲۶۱	۲۴۸	۹۷	*	*	*	*	*	*	*
۱۱	سیاهبوم.....	۱۸۱۱۹۳	۲	۱۹۴	۸۲۹	۶۶۱	۱۸۴	۲۰۴	*	*	*	*	*	*	*
۱۲	سیمان سیاهان.....	۱۸۱۱۹۵	۱	۹	۴۴	۲۸	۳۲	۹	*	*	*	*	*	*	*
۱۳	شهر کهنسار و فولاد ابران.....	۱۸۱۱۹۹	۱	۱	۵	۲	۲	۰	*	*	*	*	*	*	*
۱۴	کرگرتند.....	۱۸۱۲۲۰	۱	۹۰۷	۴۴۴	۲۵۷۸	۲۵۳۹	۱۰۶۵	*	*	*	*	*	*	*
۱۵	لنجان.....	۱۸۱۲۲۳	۲	۶۶۸	۲۰۵۲	۲۲۷۶	۱۵۴۶	۷۲۵	*	*	*	*	*	*	*
۱۶	مجتمع معدنی سیمان سیاهان.....	۱۸۱۲۲۵	۱	۲۷	۱۶۲	۱۱۰	۹۷	۲۷	*	*	*	*	*	*	*
۱۷	مزرعه چه.....	۱۸۱۲۳۹	۲	۸۷	۴۴۰	۳۴۴	۲۳۶	۸۷	*	*	*	*	*	*	*
۱۸	نصیر آباد.....	۱۸۱۲۵۰	۱	۱	۱	۱	۱	۱	*	*	*	*	*	*	*
۱۹	نکرو آباد.....	۱۸۱۲۵۲	۲	۵۴۳	۲۵۵۵	۱۹۹۷	۳۰۴۳	۱۸۴	*	*	*	*	*	*	*
۲۰	نهجیر.....	۱۸۱۲۵۶	۲	۱۱۱	۲۸۳	۲۴۴	۲۸۰	۱۶۶	*	*	*	*	*	*	*
۲۱	وینچه.....	۱۸۱۲۵۴	۲	۶۳۸	۳۳۴۸	۳۵۸۲	۱۸۷۳	۷۴۸	*	*	*	*	*	*	*
بخش مرکزی															
دهستان حومه (پوشان)															
۱	اشیان.....	۱۸۱۳۹۴	۲	۲۱۶	۱۰۲۷	۷۹۵	۵۱۹	۱۹۷	*	*	*	*	*	*	*
۲	بابا شیخعلی.....	۱۸۱۳۹۷	۱	۵۰۱	۲۶۸	۲۰۸	۱۵۱۵	۴۶۹	*	*	*	*	*	*	*
۳	بولاد شهر.....	۱۸۱۴۰۰	۱	۵۵۱۴	۲۸۲۸۲	۳۶۵۱۲	۱۹۱۱۳	۷۸۵۸	*	*	*	*	*	*	*
۴	جعفر آباد.....	۱۸۱۴۰۱	۲	۲	۲	۲	۰	۰	*	*	*	*	*	*	*
۵	خیر آباد اله قلی.....	۱۸۱۴۰۳	۳	۶۴	۳۲۸	۲۷۵	۲۰۱	۶۷	*	*	*	*	*	*	*
۶	قرق افلا.....	۱۸۱۴۰۹	۳	۴۸	۲۴۸	۱۱۱	۱۵۱	۵۲	*	*	*	*	*	*	*
۷	قلعه قاسم.....	۱۸۱۴۱۰	۱	۲۹۲	۱۸۵۰	۱۶۳۱	۹۰۶	۳۶۲	*	*	*	*	*	*	*
۸	کارخانه و شامیجات و آب انباران.....	۱۸۱۴۱۱	۱	۱۳۶	۶۸۳	۴۹۴	۲۸۲	۱۰۱	*	*	*	*	*	*	*
۹	مبارک آباد.....	۱۸۱۴۱۲	۲	۵۶	۲۹۱	۲۲۲	۱۴۵	۶۳	*	*	*	*	*	*	*
۱۰	مزرعه عبد الرمول.....	۱۸۱۴۱۵	۱	۱	۱	۱	۱	۱	*	*	*	*	*	*	*
۱۱	مزرعه عزیز نژاد روزی.....	۱۸۱۴۱۶	۲	۱	۶	۳	۱	۲	*	*	*	*	*	*	*
۱۲	معدن دوب آهن.....	۱۸۱۴۱۷	۲	۱۱	۱۱	۱۱	۲	۱۱	*	*	*	*	*	*	*
۱۳	مهر آباد.....	۱۸۱۴۱۸	۱	۳۸	۲۳۵	۱۷۴	۱۱۶	۳۵	*	*	*	*	*	*	*
۱۴	واحد دوب آهن.....	۱۸۱۴۱۹	۱	۳۴	۴۴۳	۳۳۳	۲۷۴	۸۸۲	*	*	*	*	*	*	*
۱۵	ورنامخو امت.....	۱۸۱۴۲۰	۱	۶۶۲۲	۱۱۹۴۱	۱۵۱۹	۵۸۰۷	۲۳۲۹	*	*	*	*	*	*	*
دهستان ایدو نمیش															
۱	ابن علی.....	۱۸۱۴۵۰	۲	۱	۱۱	۷	۴	۲	*	*	*	*	*	*	*
۲	احمد آباد.....	۱۸۱۴۵۲	۲	۹	۶۰	۴۵	۲۲	۱۴	*	*	*	*	*	*	*
۳	اسد آباد.....	۱۸۱۴۵۶	۲	۲	۱۴	۱۰	۳	۴	*	*	*	*	*	*	*
۴	ایدو نمیش.....	۱۸۱۴۶۵	۲	۲۲	۱۰۵	۸۶	۴۸	۲۸	*	*	*	*	*	*	*
۵	باغ شاه.....	۱۸۱۴۶۹	۱	۲۲	۱۱۰	۸۴	۶۱	۲۲	*	*	*	*	*	*	*
۶	برکنجان.....	۱۸۱۴۷۱	۲	۲۱۸	۱۳۱۲	۹۲۹	۵۶۳	۲۳۲	*	*	*	*	*	*	*
۷	بهجت آباد.....	۱۸۱۴۷۴	۲	۱۰۱	۳۷۴	۲۶۳	۲۲۷	۱۱۴	*	*	*	*	*	*	*
۸	بیمستان.....	۱۸۱۴۷۵	۱	۷۲۸	۲۷۲۱	۲۹۱۱	۲۱۲۰	۷۹۱	*	*	*	*	*	*	*
۹	بهرکستان.....	۱۸۱۴۷۶	۲	۷۲	۲۳۲	۲۳۴	۱۴۴	۵۱	*	*	*	*	*	*	*
۱۰	بهر شمع الدین.....	۱۸۱۴۷۹	۲	۱	۲	۲	۱	۲	*	*	*	*	*	*	*
۱۱	جعفر آباد.....	۱۸۱۴۹۱	۲	۲۰	۱۷۵	۱۲۸	۷۹	۲۹	*	*	*	*	*	*	*

کد نوع راه آبادی: ۱ جاده اصلی، ۲ جاده خاکی، ۳ ماره، ۴ سایر (اینگاه راه آهن، باره آبی، ۵ ناخش و

تعداد گاو و گوساله	تعداد گوسفند بز	تعمیرگاه ماشین آلات کشاورزی	فروشگاه تعاونی	دستری بر وسیله نقلیه عمومی دریا	تلفن	دستری بر روزنامه مکتوب آبادی	صندوق پست	بیمار و ماهی دروسایی	اداره کتابخانه و سینما	پزشک	خانه بهداشت	مرکز بهداشتی درمانی	حمام	آموزش ریاضت سواد آموزی	مدرسه راهنمایی	دبستان	برق	آب لوله کشی	پایگاه خدمات استیج	مرکز خدمات درمانی	دفتر بهداشت و سلامت	شورای اسلامی روستایی	امکن مذهبی مسلمانان	بنیاد مذهبی مسلمانان	شماره ردیف آبادی	
۲۲	۲۱	۲۰	۱۹	۱۸	۱۷	۱۶	۱۵	۱۴	۱۳	۱۲	۱۱	۱۰	۹	۸	۷	۶	۵	۴	۳	۲	۱	۰	۰	۰	۱۷	
۲۰	۵۰۰																								۶	
۴۵	۲۵۰		*	*																					۱۰	
۱۰۰	.		*	*	*	*	*	*	*	*	*	*	*	*	*	*	*	*	*	*	*	*	*	*	*	۱۱
.	.		*	*	*	*	*	*	*	*	*	*	*	*	*	*	*	*	*	*	*	*	*	*	*	۱۲
.	.		*	*	*	*	*	*	*	*	*	*	*	*	*	*	*	*	*	*	*	*	*	*	*	۱۳
۱۰۰۰	۴۰۰		*	*	*	*	*	*	*	*	*	*	*	*	*	*	*	*	*	*	*	*	*	*	*	۱۴
۵۰۰	.		*	*	*	*	*	*	*	*	*	*	*	*	*	*	*	*	*	*	*	*	*	*	*	۱۵
.	.		*	*	*	*	*	*	*	*	*	*	*	*	*	*	*	*	*	*	*	*	*	*	*	۱۶
۲۰۰	۶۰۰		*	*	*	*	*	*	*	*	*	*	*	*	*	*	*	*	*	*	*	*	*	*	*	۱۷
.	.		*	*	*	*	*	*	*	*	*	*	*	*	*	*	*	*	*	*	*	*	*	*	*	۱۸
۵۰	.		*	*	*	*	*	*	*	*	*	*	*	*	*	*	*	*	*	*	*	*	*	*	*	۱۹
۲۵	۱۰۰		*	*	*	*	*	*	*	*	*	*	*	*	*	*	*	*	*	*	*	*	*	*	*	۲۰
۵۰	۱۵۰		*	*	*	*	*	*	*	*	*	*	*	*	*	*	*	*	*	*	*	*	*	*	*	۲۱
۸۸۲۲	۳۶۱۹۶	۲	۲۸	۲۹	۹	۱۱	۱۲	۴	۶	۱۶	۱۵	۱۲	۶۲	۱۲	۱۲	۵۷	۵۵	۵۰	۲۱	۲	۰	۴۷	۶۷	۲۹		
۲۹۶۱	۴۴۴	۱	۶	۷	۳	۲	۶	۲	۱	۵	۲	۵	۶	۶	۱۰	۱۲	۱۲	۱۰	۰	۰	۱۰	۱۷	۵		۱	
۱۲۰	۱۲۰		*	*	*	*	*	*	*	*	*	*	*	*	*	*	*	*	*	*	*	*	*	*	*	۲
۱۰۰	.		*	*	*	*	*	*	*	*	*	*	*	*	*	*	*	*	*	*	*	*	*	*	*	۳
.	.		*	*	*	*	*	*	*	*	*	*	*	*	*	*	*	*	*	*	*	*	*	*	*	۴
۵۰	۱۵		*	*	*	*	*	*	*	*	*	*	*	*	*	*	*	*	*	*	*	*	*	*	*	۵
۳۰	.		*	*	*	*	*	*	*	*	*	*	*	*	*	*	*	*	*	*	*	*	*	*	*	۶
۵۰۰	۲۰۰		*	*	*	*	*	*	*	*	*	*	*	*	*	*	*	*	*	*	*	*	*	*	*	۷
.	.		*	*	*	*	*	*	*	*	*	*	*	*	*	*	*	*	*	*	*	*	*	*	*	۸
۵۰	۹۰۰		*	*	*	*	*	*	*	*	*	*	*	*	*	*	*	*	*	*	*	*	*	*	*	۹
۲۰	.		*	*	*	*	*	*	*	*	*	*	*	*	*	*	*	*	*	*	*	*	*	*	*	۱۰
۱	۲۵۰		*	*	*	*	*	*	*	*	*	*	*	*	*	*	*	*	*	*	*	*	*	*	*	۱۱
.	.		*	*	*	*	*	*	*	*	*	*	*	*	*	*	*	*	*	*	*	*	*	*	*	۱۲
۱۰۰	۲۲۰۰		*	*	*	*	*	*	*	*	*	*	*	*	*	*	*	*	*	*	*	*	*	*	*	۱۳
.	.		*	*	*	*	*	*	*	*	*	*	*	*	*	*	*	*	*	*	*	*	*	*	*	۱۴
۲۰۰۰	۷۰۰	*	*	*	*	*	*	*	*	*	*	*	*	*	*	*	*	*	*	*	*	*	*	*	*	۱۵
۵۸۶۱	۶۰۸۳	۲	۲۲	۲۲	۵	۸	۶	۲	۵	۱۱	۱۲	۷	۳	۵۱	۵۱	۴۳	۶۴	۱۱	۲	۰	۲۷	۵۰	۳۱		۱	
.	۲۰۰		*	*	*	*	*	*	*	*	*	*	*	*	*	*	*	*	*	*	*	*	*	*	*	۲
.	۲۰۰		*	*	*	*	*	*	*	*	*	*	*	*	*	*	*	*	*	*	*	*	*	*	*	۳
.	۱۰۰		*	*	*	*	*	*	*	*	*	*	*	*	*	*	*	*	*	*	*	*	*	*	*	۴
۲	۴۵		*	*	*	*	*	*	*	*	*	*	*	*	*	*	*	*	*	*	*	*	*	*	*	۵
۲	.		*	*	*	*	*	*	*	*	*	*	*	*	*	*	*	*	*	*	*	*	*	*	*	۶
۲۰	۷۰۰		*	*	*	*	*	*	*	*	*	*	*	*	*	*	*	*	*	*	*	*	*	*	*	۷
۱۲۰	۱۰		*	*	*	*	*	*	*	*	*	*	*	*	*	*	*	*	*	*	*	*	*	*	*	۸
۹۰۰	۳۰۰		*	*	*	*	*	*	*	*	*	*	*	*	*	*	*	*	*	*	*	*	*	*	*	۹
۳۳	۴۵۰		*	*	*	*	*	*	*	*	*	*	*	*	*	*	*	*	*	*	*	*	*	*	*	۱۰
.	۱۲۲		*	*	*	*	*	*	*	*	*	*	*	*	*	*	*	*	*	*	*	*	*	*	*	۱۱
.	۵۰۰		*	*	*	*	*	*	*	*	*	*	*	*	*	*	*	*	*	*	*	*	*	*	*	

خصوصیات اجتماعی - اقتصادی آبادیهای سکنه شهرستان
لنجان

شماره ردیف آبادی	آبادی	کده آبادی	نوع راه آبادی (کده)	تعداد خانوار	کل جمعیت	جمعیت عساکر بیشتر	جمعیت باسواد	جمعیت شغل	فعالیت کشاورزی						
									۱۰	۱۱	۱۲	۱۳	۱۴	۱۵	۱۶
۱۲	چم خرم	۱۸۱۴۹۶	۲	۵۶	۲۴۵	۱۹۲	۸۷	۵۶	*	*	*	*	*	*	*
۱۳	چرمهین	۱۸۱۴۹۷	۱	۱۵۶۹	۹۰۲۴	۶۷۰۱	۴۲۱۷	۱۵۴۲	*	*	*	*	*	*	*
۱۴	چشمه سنگی	۱۸۱۴۹۹	۲	۱	۲	۲	۲	۲	*	*	*	*	*	*	*
۱۵	چما احمدان	۱۸۱۵۰۵	۲	۳۶	۲۰۴	۱۶۲	۱۱۶	۴۰	*	*	*	*	*	*	*
۱۶	چمپیر	۱۸۱۵۰۶	۲	۱۰۷	۵۶۱	۴۲۸	۲۹۸	۱۰۳	*	*	*	*	*	*	*
۱۷	چمخیدر	۱۸۱۵۰۷	۲	۱۷۸	۸۹۳	۶۶۹	۴۱۱	۲۰۶	*	*	*	*	*	*	*
۱۸	چمطاق	۱۸۱۵۰۸	۳	۲۰۸	۱۰۰۳	۳۲۴	۲۵۰	۱۳۷	*	*	*	*	*	*	*
۱۹	چمعلیشاه	۱۸۱۵۰۹	۲	۱۶۶	۹۳۰	۶۸۱	۳۹۸	۱۴۵	*	*	*	*	*	*	*
۲۰	چمکهریز	۱۸۱۵۱۰	۲	۸۰	۴۳۹	۳۲۹	۱۹۱	۵۵	*	*	*	*	*	*	*
۲۱	چمنار	۱۸۱۵۱۱	۲	۲۵۰	۱۲۶۲	۹۶۶	۴۸۵	۲۲۱	*	*	*	*	*	*	*
۲۲	چمنار	۱۸۱۵۱۲	۲	۶۱	۲۸۹	۲۱۴	۹۹	۷۵	*	*	*	*	*	*	*
۲۳	چمپو مغلی	۱۸۱۵۱۳	۲	۲۹۲	۱۴۱۸	۱۰۵۹	۵۲۰	۲۰۵	*	*	*	*	*	*	*
۲۴	حاجت اقصا	۱۸۱۵۱۵	۱	۱۲۰	۶۷۵	۵۸۲	۳۷۲	۱۴۹	*	*	*	*	*	*	*
۲۵	حاجی الوان	۱۸۱۵۱۷	۲	۶۷	۳۱۰	۲۴۰	۱۰۰	۷۰	*	*	*	*	*	*	*
۲۶	حسین آباد	۱۸۱۵۲۰	۲	۱	۷	۷	۵	۳	*	*	*	*	*	*	*
۲۷	حسین آباد	۱۸۱۵۲۲	۲	۱	۸	۷	۶	۴	*	*	*	*	*	*	*
۲۸	خاک سفید	۱۸۱۵۲۶	۲	۱۸	۱۸	۱۶	۱۴	۳	*	*	*	*	*	*	*
۲۹	خفویه	۱۸۱۵۲۸	۲	۲۰۸	۹۰۰	۷۲۸	۴۶۳	۱۳۴	*	*	*	*	*	*	*
۳۰	دشتگل	۱۸۱۵۴۵	۲	۴	۲۴	۱۵	۴	۵	*	*	*	*	*	*	*
۳۱	دورک	۱۸۱۵۴۶	۲	۴۹	۲۵۸	۱۹۵	۱۲۵	۴۸	*	*	*	*	*	*	*
۳۲	دولت آباد	۱۸۱۵۴۷	۲	۱	۲	۲	۰	۲	*	*	*	*	*	*	*
۳۳	رحمت آباد	۱۸۱۵۵۰	۲	۵۵	۲۴۸	۲۶۹	۱۸۶	۶۰	*	*	*	*	*	*	*
۳۴	رکن آباد	۱۸۱۵۵۲	۲	۹۹	۵۷۳	۴۲۱	۲۶۸	۱۰۴	*	*	*	*	*	*	*
۳۵	زر دختویه	۱۸۱۵۵۵	۲	۱۱۱	۵۵۲	۴۲۴	۲۷۲	۹۱	*	*	*	*	*	*	*
۳۶	زمان آباد	۱۸۱۵۵۶	۲	۱۲۲	۸۰۸	۶۰۳	۳۴۷	۱۷۲	*	*	*	*	*	*	*
۳۷	زیق آباد	۱۸۱۵۵۹	۲	۱	۷	۶	۰	۲	*	*	*	*	*	*	*
۳۸	سعید آباد	۱۸۱۵۶۱	۲	۵۲	۲۸۳	۲۲۲	۱۶۳	۳۹	*	*	*	*	*	*	*
۳۹	سلطان آباد	۱۸۱۵۶۲	۲	۱	۲	۲	۰	۲	*	*	*	*	*	*	*
۴۰	سبیه	۱۸۱۶۴۰	۲	۱۹	۱۰۵	۶۷	۴۳	۲۲	*	*	*	*	*	*	*
۴۱	شورجه	۱۸۱۵۶۶	۱	۱۷	۸۹	۷۲	۴۹	۲۲	*	*	*	*	*	*	*
۴۲	صادق آباد	۱۸۱۵۶۷	۲	۱۲۷	۶۶۴	۵۱۹	۳۱۹	۱۰۴	*	*	*	*	*	*	*
۴۳	صادق آباد کاریز	۱۸۱۵۶۸	۳	۱۵	۷۰	۶۰	۴۴	۲۰	*	*	*	*	*	*	*
۴۴	منابع دفاع ملی	۱۸۱۵۷۱	۱	۹۳۲	۳۶۶۹	۲۵۱۹	۲۱۷۱	۹۱۴	*	*	*	*	*	*	*
۴۵	طبع	۱۸۱۵۷۲	۳	۱	۸	۷	۰	۲	*	*	*	*	*	*	*
۴۶	فتح آباد	۱۸۱۵۸۰	۲	۷	۱۸	۱۷	۸	۸	*	*	*	*	*	*	*
۴۷	قلعه اقصا	۱۸۱۵۸۲	۱	۳۶	۱۵۱	۹۶	۶۴	۳۰۱	*	*	*	*	*	*	*
۴۸	قلعه ترکی	۱۸۱۵۸۴	۲	۲۲	۱۱۲	۹۲	۵۴	۲۲	*	*	*	*	*	*	*
۴۹	قلعه سرینت	۱۸۱۵۸۷	۲	۷	۳۱	۲۰	۶	۱۲	*	*	*	*	*	*	*
۵۰	قلعه فردوس	۱۸۱۵۸۸	۲	۱	۶	۶	۰	۲	*	*	*	*	*	*	*
۵۱	کاریز	۱۸۱۵۹۲	۲	۵۲	۲۰۷	۲۲۷	۱۶۸	۵۶	*	*	*	*	*	*	*
۵۲	کته شور	۱۸۱۵۹۳	۲	۹۸	۵۳۵	۴۰۶	۲۴۲	۸۵	*	*	*	*	*	*	*
۵۳	کچویه	۱۸۱۵۹۴	۱	۵۷۲	۲۶۹۸	۲۱۱۶	۱۵۵۲	۴۷۹	*	*	*	*	*	*	*
۵۴	کرچکان	۱۸۱۵۹۵	۱	۵۴۵	۲۴۹۲	۲۰۲۰	۱۵۲۶	۵۳۴	*	*	*	*	*	*	*
۵۵	کله معلمان	۱۸۱۵۹۷	۲	۱۴۹	۱۰۲۱	۷۸۱	۴۶۱	۱۵۴	*	*	*	*	*	*	*
۵۶	کله معصیح	۱۸۱۵۹۸	۲	۳۷۸	۳۸۱۲	۳۱۸۱	۲۱۲۴	۱۸۳	*	*	*	*	*	*	*

کد نوع راه آبادی: ۱ جاده اسفالت، ۲ جاده شوسه، ۳ جاده خاکی، ۴ مارود، ۵ سایر (اینگاه راه آسین، یاراه آبی، ۵۱، ناهض ۶

تعداد گاو و گوساله	تعداد گوسفند و بز	تیمچه گاو شتر و گاو شتر آبی	فروشگاه تعاونی	دستری بودجه نقدی عمومی آرد و آرد آرد	تلفون	دستری بودجه نقدی عمومی آرد و آرد آرد	صندوق پست	بیمار و دامهای روستایی	دانشگاه شیرین و شیرین	پزشک	خانه بهداشت	مرکز بهداشتی درمانی	حمام	آموزش و تفریح برای کودکان	مدرسه راهنمایی	دبستان	برق	آب لوله کشی	پایگاه خدمات بروج	مرکز خدمات درمانی	دفتر بهداشت از زندگی	شورای اسلامی روستایی	امکن مذهبی مسلمانان	بنج مذهبی مسلمانان	شهرک مسکن آردی
۲۲	۴۱	۳۰	۳۹	۳۸	۳۷	۳۶	۳۵	۳۴	۳۳	۳۲	۳۱	۳۰	۲۹	۲۸	۲۷	۲۶	۲۵	۲۴	۲۳	۲۲	۲۱	۲۰	۱۹	۱۸	۱۷
۲۰	۲۱۵		*	*		*	*	*	*	*	*	*	*	*	*	*	*	*	*	*	*	*	*	*	۱۲
۲۰۰۰	۲۰۰۰۰		*	*	*	*	*	*	*	*	*	*	*	*	*	*	*	*	*	*	*	*	*	*	۱۳
.	.		*	*	*	*	*	*	*	*	*	*	*	*	*	*	*	*	*	*	*	*	*	*	۱۴
۲۰	۵		*	*	*	*	*	*	*	*	*	*	*	*	*	*	*	*	*	*	*	*	*	*	۱۵
۳۰	۱۶۰		*	*	*	*	*	*	*	*	*	*	*	*	*	*	*	*	*	*	*	*	*	*	۱۶
۲۶	۲۲۰		*	*	*	*	*	*	*	*	*	*	*	*	*	*	*	*	*	*	*	*	*	*	۱۷
۱۵۰	۱۵۰		*	*	*	*	*	*	*	*	*	*	*	*	*	*	*	*	*	*	*	*	*	*	۱۸
۲۰۰	۲۲۰		*	*	*	*	*	*	*	*	*	*	*	*	*	*	*	*	*	*	*	*	*	*	۱۹
۶۰	۳۰۰		*	*	*	*	*	*	*	*	*	*	*	*	*	*	*	*	*	*	*	*	*	*	۲۰
۲۲۰	۲۵۰		*	*	*	*	*	*	*	*	*	*	*	*	*	*	*	*	*	*	*	*	*	*	۲۱
۲۰	.		*	*	*	*	*	*	*	*	*	*	*	*	*	*	*	*	*	*	*	*	*	*	۲۲
۱۵۰	۷۰۰		*	*	*	*	*	*	*	*	*	*	*	*	*	*	*	*	*	*	*	*	*	*	۲۳
۵۰	۱۶۰۰		*	*	*	*	*	*	*	*	*	*	*	*	*	*	*	*	*	*	*	*	*	*	۲۴
۹	۱۰۰۰		*	*	*	*	*	*	*	*	*	*	*	*	*	*	*	*	*	*	*	*	*	*	۲۵
.	۲۰۰		*	*	*	*	*	*	*	*	*	*	*	*	*	*	*	*	*	*	*	*	*	*	۲۶
۵	۱۰۰		*	*	*	*	*	*	*	*	*	*	*	*	*	*	*	*	*	*	*	*	*	*	۲۷
.	۶۰		*	*	*	*	*	*	*	*	*	*	*	*	*	*	*	*	*	*	*	*	*	*	۲۸
۱۰	۱۳۰		*	*	*	*	*	*	*	*	*	*	*	*	*	*	*	*	*	*	*	*	*	*	۲۹
۲	۵		*	*	*	*	*	*	*	*	*	*	*	*	*	*	*	*	*	*	*	*	*	*	۳۰
۶۰	۱۰۰		*	*	*	*	*	*	*	*	*	*	*	*	*	*	*	*	*	*	*	*	*	*	۳۱
۱	۷۰		*	*	*	*	*	*	*	*	*	*	*	*	*	*	*	*	*	*	*	*	*	*	۳۲
۳۰	۲۰۰		*	*	*	*	*	*	*	*	*	*	*	*	*	*	*	*	*	*	*	*	*	*	۳۳
۵۰	۱۰۰		*	*	*	*	*	*	*	*	*	*	*	*	*	*	*	*	*	*	*	*	*	*	۳۴
۶۰	۸۰		*	*	*	*	*	*	*	*	*	*	*	*	*	*	*	*	*	*	*	*	*	*	۳۵
۴	۱۵۰		*	*	*	*	*	*	*	*	*	*	*	*	*	*	*	*	*	*	*	*	*	*	۳۶
.	۲۰۰		*	*	*	*	*	*	*	*	*	*	*	*	*	*	*	*	*	*	*	*	*	*	۳۷
۱۰	۴۰		*	*	*	*	*	*	*	*	*	*	*	*	*	*	*	*	*	*	*	*	*	*	۳۸
.	.		*	*	*	*	*	*	*	*	*	*	*	*	*	*	*	*	*	*	*	*	*	*	۳۹
۴۲	۴۰		*	*	*	*	*	*	*	*	*	*	*	*	*	*	*	*	*	*	*	*	*	*	۴۰
۴	۴۰		*	*	*	*	*	*	*	*	*	*	*	*	*	*	*	*	*	*	*	*	*	*	۴۱
۲۰	۵۲۰		*	*	*	*	*	*	*	*	*	*	*	*	*	*	*	*	*	*	*	*	*	*	۴۲
۱۰	۱۰۰۰		*	*	*	*	*	*	*	*	*	*	*	*	*	*	*	*	*	*	*	*	*	*	۴۳
.	.		*	*	*	*	*	*	*	*	*	*	*	*	*	*	*	*	*	*	*	*	*	*	۴۴
.	۱۰۰		*	*	*	*	*	*	*	*	*	*	*	*	*	*	*	*	*	*	*	*	*	*	۴۵
۲۵	۲۰۰		*	*	*	*	*	*	*	*	*	*	*	*	*	*	*	*	*	*	*	*	*	*	۴۶
۸۰	۲۰۰		*	*	*	*	*	*	*	*	*	*	*	*	*	*	*	*	*	*	*	*	*	*	۴۷
۵	۱۴۰		*	*	*	*	*	*	*	*	*	*	*	*	*	*	*	*	*	*	*	*	*	*	۴۸
۱۳	۱۰		*	*	*	*	*	*	*	*	*	*	*	*	*	*	*	*	*	*	*	*	*	*	۴۹
.	۲۰۰		*	*	*	*	*	*	*	*	*	*	*	*	*	*	*	*	*	*	*	*	*	*	۵۰
۷۰	۴۰۰۰		*	*	*	*	*	*	*	*	*	*	*	*	*	*	*	*	*	*	*	*	*	*	۵۱
۱۵	۶۰		*	*	*	*	*	*	*	*	*	*	*	*	*	*	*	*	*	*	*	*	*	*	۵۲
۲۰۰	۲۰۰۰		*	*	*	*	*	*	*	*	*	*	*	*	*	*	*	*	*	*	*	*	*	*	۵۳
۱۵۰	۲۲۰۰		*	*	*	*	*	*	*	*	*	*	*	*	*	*	*	*	*	*	*	*	*	*	۵۴
۶۰	۳۰		*	*	*	*	*	*	*	*	*	*	*	*	*	*	*	*	*	*	*	*	*	*	۵۵
۲۰۰	۶۰۰		*	*	*	*	*	*	*	*	*	*	*	*	*	*	*	*	*	*	*	*	*	*	۵۶

خصوصیات اجتماعی - اقتصادی آبادیهای دارای سکنه شهرستان لنجان

شماره ردیف آبادی	آبادی	کده آبادی	نوع راه آبادی (کده)	تعداد خانوار	کل جمعیت	جمعیت عساکر بیشتر	جمعیت باسواد	جمعیت شغل	فعالیت عمده کث درزی						
									۱۰	۱۱	۱۲	۱۳	۱۴	۱۵	۱۶
۵۷	کلیدفادرخ	۱۸۱۵۹۹	۱	۲۲۶	۱۲۶۱	۹۵۰	۶۲۷	۲۳۰	*	*	*	*	*	*	*
۵۸	لاپیبد	۱۸۱۶۰۵	۱	۱۷۱	۹۷۲	۷۲۳	۵۲۸	۲۱۰	*	*	*	*	*	*	*
۵۹	محمود اسباد	۱۸۱۶۰۹	۲	۱۰	۵۵	۴۲	۲۴	۹	*	*	*	*	*	*	*
۶۰	مدیسه	۱۸۱۶۱۰	۱	۲۹۴	۱۵۳۹	۱۱۹۰	۸۱۱	۳۵۰	*	*	*	*	*	*	*
۶۱	مزرعه چشمه شوری	۱۸۱۶۱۲	۳	۱	۳	۲	۰	۲	*	*	*	*	*	*	*
۶۲	مورکان	۱۸۱۶۲۵	۲	۴۰۵	۲۰۰۵	۱۶۱۰	۱۰۷۶	۲۰۷	*	*	*	*	*	*	*
۶۳	تولور ان	۱۸۱۶۲۹	۱	۶۳۱	۳۰۷۶	۲۳۹۷	۱۶۳۹	۵۷۳	*	*	*	*	*	*	*
۶۴	و شمتدجان	۱۸۱۶۴۱	۲	۸	۴۸	۳۶	۲۱	۱۳	*	*	*	*	*	*	*
۶۵	هارونک	۱۸۱۶۳۱	۱	۲۸۷	۱۵۵۰	۱۱۸۲	۶۹۸	۲۴۲	*	*	*	*	*	*	*
۶۶	همام	۱۸۱۶۳۲	۱	۶۵	۳۰۴	۲۶۰	۱۵۷	۸۱	*	*	*	*	*	*	*
۶۷	بیان بلسند	۱۸۱۶۳۳	۲	۱۸	۹۰	۷۲	۲۰	۲۲	*	*	*	*	*	*	*
	سایر نقاط			۵۴	۲۵۸	۲۰۵	۱۶۹	۴۲							

کده نوع راه آبادی: ۱ جاده اسفالت، ۲ جاده خاکی، ۳ مارده، ۴ سایر (بسیار راه آهن یا راه آبی)، ۵ ناخس ۶

تعداد گاو و گوساله	۴۲	۱۰۰	۹۵	۰	۲۰۰	۰	۲۰	۱۰۰	۱۲	۱۰۰	۵	۰
تعداد گوسفند و بز	۴۱	۲۵۰۰	۷۵۰	۴۰۰	۲۵۰	۲۴۰	۲۵۰	۵۰۰	۶	۵۰۰	۲۵۰	۲۰۰
تعمیرگاه پلین آلات کش درزی	۴۰	*	*	*	*	*	*	*	*	*	*	*
فروشگاه تعاونی	۳۹	*	*	*	*	*	*	*	*	*	*	*
دستری به وسیله نقد عمومی و بزرگ	۳۸	*	*	*	*	*	*	*	*	*	*	*
تعمیر	۳۷	*	*	*	*	*	*	*	*	*	*	*
دستری به روزنامه و مجله و روزنامه	۳۶	*	*	*	*	*	*	*	*	*	*	*
صندوق پست	۳۵	*	*	*	*	*	*	*	*	*	*	*
بیمار و مامای روستایی	۳۴	*	*	*	*	*	*	*	*	*	*	*
دانشگاه پلین و پزشکی	۳۳	*	*	*	*	*	*	*	*	*	*	*
پزشک	۳۲	*	*	*	*	*	*	*	*	*	*	*
خانه بهداشت	۳۱	*	*	*	*	*	*	*	*	*	*	*
مرکز بهداشتی درمانی	۳۰	*	*	*	*	*	*	*	*	*	*	*
حمام	۲۹	*	*	*	*	*	*	*	*	*	*	*
آموزش اخفصت بولدانوری	۲۸	*	*	*	*	*	*	*	*	*	*	*
مدرسه راهنمایی	۲۷	*	*	*	*	*	*	*	*	*	*	*
دبستان	۲۶	*	*	*	*	*	*	*	*	*	*	*
برق	۲۵	*	*	*	*	*	*	*	*	*	*	*
آب لوله کشی	۲۴	*	*	*	*	*	*	*	*	*	*	*
پایگاه خدمات بیج	۲۳	*	*	*	*	*	*	*	*	*	*	*
مرکز خدمات روستایی	۲۲	*	*	*	*	*	*	*	*	*	*	*
دفتر جهاد سازندگی	۲۱	*	*	*	*	*	*	*	*	*	*	*
شورای اسلامی روستایی	۲۰	*	*	*	*	*	*	*	*	*	*	*
اماکن مذهبی مسلمانان	۱۹	*	*	*	*	*	*	*	*	*	*	*
سینج مذهبی مسلمانان	۱۸	*	*	*	*	*	*	*	*	*	*	*
شماره ردیف آبادی	۱۷	۵۷	۵۸	۵۹	۶۰	۶۱	۶۲	۶۳	۶۴	۶۵	۶۶	۶۷

شماره ردیف	آبادی	کده آبادی	نوع راه آبادی (کده)	فعالیت کشاورزی					
				زراعت	باغداری	دامداری و دامپروری	پرورش طیور	پرورش گاو و گاو شیری	پرورش بکری
۱	۲	۳	۴	۵	۶	۷	۸	۹	۱۰
	بخش مبارکه								
	دهستان گرکن جنوبی								
۱	اله آباد	۱۸۰۹۹۸	۱	*					
۲	امین آباد	۱۸۰۹۹۹	۲	*					
۳	پاهنگاه فکار بیاضی لادشت	۱۸۱۰۰۳	۱						
۴	پلیسر اه سر راه مبارکه	۱۸۱۰۰۴	۱						
۵	حصینعلی	۱۸۱۰۰۷	۲	*					
۶	زر بند لادشت	۱۸۱۰۲۱	۱	*					
۷	هرکت ابیاری و ابرسانی ای بی آن	۱۸۱۰۱۲	۱	*					
۸	هرکت اکسازان	۱۸۱۰۱۴	۱						
۹	مدر آباد	۱۸۱۰۱۶	۲	*					
۱۰	علی آباد	۱۸۱۰۱۷	۱	*					
۱۱	علی آباد ماهر النقش	۱۸۱۰۱۸	۳	*					
۱۲	کارخانه کاندسازی	۱۸۱۰۲۳	۲	*					
۱۳	مزرعه اسکندر آباد	۱۸۱۰۲۶	۲	*					
۱۴	مزرعه پور میرزا	۱۸۱۰۲۹	۱	*					
۱۵	مزرعه حاج رمضان	۱۸۱۰۳۰	۱						
۱۶	مزرعه حاج محمود	۱۸۱۰۳۱	۳	*					
۱۷	مزرعه حر	۱۸۱۰۳۲	۱	*					
۱۸	مزرعه حسن	۱۸۱۰۳۳	۳	*					
۱۹	مزرعه حسین خان	۱۸۱۰۳۴	۲	*					
۲۰	مزرعه خوشنام	۱۸۱۰۳۵	۱	*					
۲۱	مزرعه رشید آباد	۱۸۱۰۳۶	۲	*					
۲۲	مزرعه شهید جاشی	۱۸۱۰۷۱	۳	*					
۲۳	مزرعه عباسی آباد	۱۸۱۰۴۱	۱	*					
۲۴	مزرعه عباسی آباد	۱۸۱۰۴۰	۱	*					
۲۵	مزرعه علی	۱۸۱۰۴۲	۳	*					
۲۶	مزرعه علی	۱۸۱۰۴۲	۲	*					
۲۷	مزرعه فخر آباد	۱۸۱۰۴۴	۳	*					
۲۸	مزرعه فیض آباد	۱۸۱۰۴۶	۳	*					
۲۹	مزرعه کشاورزی امید فردا	۱۸۱۰۴۷	۳	*					
۳۰	مزرعه کشت و دام افغان ۶۱	۱۸۱۰۷۸	۲	*					
۳۱	مزرعه مجیدیه	۱۸۱۰۴۸	۱	*					
۳۲	مزرعه محمدیه	۱۸۱۰۴۹	۲	*					
۳۳	مزرعه مراد	۱۸۱۰۵۰	۳	*					
۳۴	مزرعه مولائی	۱۸۱۰۵۱	۲	*					
۳۵	مزرعه ناصر آباد	۱۸۱۰۵۲	۲	*					
۳۶	مزرعه شیوی تژاد	۱۸۱۰۵۴	۳	*					
۳۷	مزرعه شیر آباد	۱۸۱۰۵۵	۳	*					
۳۸	معدن اهدکده مرغ	۱۸۱۰۵۷	۳	*					
۳۹	مهدی آباد کرمانی	۱۸۱۰۵۹	۲	*					
۴۰	شایب المدر	۱۸۱۰۶۱	۱	*					
۴۱	نصر آباد	۱۸۱۰۶۲	۳	*					
۴۲	همت آباد	۱۸۱۰۶۵	۳	*					
	دهستان مبارکه								
۱	ابر اهیم آباد	۱۸۱۱۳۹	۳	*					
۲	احمد آباد	۱۸۱۱۴۰	۱	*					

کد نوع راه آبادی، جاده استان ۱، جاده شوسه ۲، جاده خاکی ۳، مارو ۴، سایر (پس از شماره آیین باره آبی)، ۵، نامشخص ۶

نوع راه و فعالیت کشاورزی آبادیهای خالی از سکنه شهرستان لنجان

شماره ردیف	آبادی	کد آبادی	نوع راه آبادی (کد)	فعالیت کشاورزی						
				زراعت	باغداری	دامداری و دامپروری	پرورش طیور	پرورش گاو و گاو شیری	پرورش بز و بزبند	پرورش ماهی
۱	۲	۳	۴	۵	۶	۷	۸	۹	۱۰	۱۱
۳	امد آباد	۱۸۱۱۴۲	۲	*	*					
۴	اسکون	۱۸۱۱۴۳	۱	*	*					
۵	اسلام آباد	۱۸۱۱۴۴	۳	*	*					
۶	اکبر آباد	۱۸۱۱۴۷	۱	*	*	*				
۷	امیر آباد	۱۸۱۱۴۸	۱	*	*					
۸	ایز بچه	۱۸۱۱۴۹	۱	*	*					
۹	بهاغ تپه	۱۸۱۱۵۰	۱	*	*					
۱۰	بناظر آباد	۱۸۱۱۵۱	۳	*	*					
۱۱	بهر ام آباد	۱۸۱۱۵۲	۱	*	*					
۱۲	تختخواجه	۱۸۱۱۵۵	۱	*	*					
۱۳	تقی آباد	۱۸۱۱۵۶	۱	*	*	*				
۱۴	تقی آباد	۱۸۱۱۵۷	۶	*	*					
۱۵	چایعدیان	۱۸۱۱۵۸	۳	*	*					
۱۶	چاه افتر آباد	۱۸۱۱۵۹	۳	*	*					
۱۷	چاه افتر آباد مبارکه	۱۸۱۱۶۰	۱	*	*					
۱۸	چاه اکبر آباد	۱۸۱۱۶۱	۳	*	*					
۱۹	چاه امامقلی	۱۸۱۱۶۲	۳	*	*					
۲۰	چاه امیر انبیر	۱۸۱۱۶۳	۳	*	*	*				
۲۱	چاه امیر انبی	۱۸۱۱۶۴	۳	*	*					
۲۲	چاه ظلیل آباد	۱۸۱۱۶۵	۳	*	*					
۲۳	چاه ر خاشیره علی آباد	۱۸۱۱۶۶	۱	*	*					
۲۴	چاه سعیدی	۱۸۱۱۶۷	۱	*	*					
۲۵	چاه کریمی	۱۸۱۱۶۹	۳	*	*					
۲۶	چاه محمد آباد	۱۸۱۱۷۰	۱	*	*					
۲۷	چاه محمد امیر انبی	۱۸۱۱۷۱	۳	*	*					
۲۸	چاه شرفی	۱۸۱۱۷۲	۳	*	*					
۲۹	چاه هاشمی	۱۸۱۱۷۳	۳	*	*					
۳۰	چاه هرمز هنرمند	۱۸۱۱۷۴	۱	*	*					
۳۱	حاجی آباد	۱۸۱۱۷۵	۳	*	*					
۳۲	حاصل آباد	۱۸۱۱۷۶	۳	*	*					
۳۳	حسن آباد	۱۸۱۱۷۷	۳	*	*					
۳۴	حسین آباد علی آباد	۱۸۱۱۸۰	۱	*	*					
۳۵	ظلیل آباد	۱۸۱۱۸۲	۱	*	*					
۳۶	رضا آباد	۱۸۱۱۸۶	۱	*	*					
۳۷	رضا آباد	۱۸۱۱۸۷	۳	*	*					
۳۸	رونق آباد	۱۸۱۱۸۸	۱	*	*					
۳۹	زرین دشت	۱۸۱۱۸۹	۶	*	*					
۴۰	مدینکو آباد	۱۸۱۱۹۰	۱	*	*					
۴۱	سید آباد جز امیر	۱۸۱۱۹۴	۳	*	*					
۴۲	شاهین دشت	۱۸۱۱۹۷	۱	*	*					
۴۳	فریاد آباد	۱۸۱۱۹۸	۳	*	*					
۴۴	شیر و انبی	۱۸۱۲۰۰	۱	*	*					
۴۵	صنی آباد	۱۸۱۲۰۱	۱	*	*					
۴۶	صنی آباد	۱۸۱۲۰۲	۳	*	*					
۴۷	عنایس آباد	۱۸۱۲۰۳	۱	*	*					

کد نوع راه آبادی: ۱، جاده شوسه، ۲، جاده خاکی، ۳، مارو، ۴، سایر (در سطح راه آهن یا راه آبی)، ۵، نامشخص

نوع راه و فعالیت کشاورزی آبادیهای خالی از سکنه شهرستان لستان

شماره ردیف	آبادی	کد آبادی	نوع راه آبادی (کد)	فعالیت کشاورزی						
				زراعت	باغداری	دامداری و دامپروری	پرورش طیور	پرورش گاو شیری	پرورش بز و گوسفند	پرورش ماهی
۱	۲	۳	۴	۵	۶	۷	۸	۹	۱۰	۱۱
۴۸	عباس آباد	۱۸۱۲۰۴	۳							
۴۹	عباس آباد	۱۸۱۲۰۵	۳	*	*					
۵۰	عطار آباد	۱۸۱۲۰۶	۱	*	*					
۵۱	علی آباد بیلا	۱۸۱۲۰۸	۱	*	*					
۵۲	علی آباد چی	۱۸۱۲۰۹	۲	*	*					
۵۳	علی آباد حریری	۱۸۱۲۱۰	۲	*	*	*				
۵۴	فضل آباد	۱۸۱۲۱۱	۲	*	*					
۵۵	فیض آباد	۱۸۱۲۱۲	۲	*	*					
۵۶	قلعه حاج باقر	۱۸۱۲۱۴	۲	*	*	*				
۵۷	قلعه حکیم ضیائی	۱۸۱۲۱۵	۲	*	*	*				
۵۸	قلعه شاهزاده بیلا	۱۸۱۲۱۶	۳	*	*	*				
۵۹	قلعه شاهزاده پاشین	۱۸۱۲۱۷	۲	*	*	*				
۶۰	کارخانه فرورده های نسوز	۱۸۱۲۱۹	۱	*	*	*				
۶۱	کلمار ان سفلی	۱۸۱۲۲۱	۲	*	*	*				
۶۲	کلمار ان علیا	۱۸۱۲۲۲	۲	*	*	*				
۶۳	مجتمع فولاد مبارک	۱۸۱۲۲۴	۱	*	*	*				
۶۴	محمسن آباد	۱۸۱۲۲۶	۱	*	*	*				
۶۵	محمسن آباد فرهمند	۱۸۱۲۲۷	۳	*	*	*				
۶۶	محمد آباد بیلا	۱۸۱۲۲۸	۱	*	*	*				
۶۷	محمد آباد بیلا	۱۸۱۲۲۹	۳	*	*	*				
۶۸	محمد آباد پاشین	۱۸۱۲۳۰	۱	*	*	*				
۶۹	محمد آباد پاشین	۱۸۱۲۳۱	۲	*	*	*				
۷۰	محمدیه	۱۸۱۲۳۲	۲	*	*	*				
۷۱	مرتضی آباد	۱۸۱۲۳۳	۲	*	*	*				
۷۲	مزرعه احمدیه	۱۸۱۲۳۴	۳	*	*	*				
۷۳	مزرعه امیدیه	۱۸۱۲۳۵	۶	*	*	*				
۷۴	مزرعه پیرام آباد	۱۸۱۲۳۶	۳	*	*	*				
۷۵	مزرعه پیدکان	۱۸۱۲۳۷	۳	*	*	*				
۷۶	مزرعه چنته آباد	۱۸۱۲۳۸	۳	*	*	*				
۷۷	مزرعه حاجی آباد	۱۸۱۲۴۰	۳	*	*	*				
۷۸	مزرعه خیر آباد	۱۸۱۲۴۱	۶	*	*	*				
۷۹	مزرعه صالح آباد	۱۸۱۲۴۳	۳	*	*	*				
۸۰	مزرعه مغیری	۱۸۱۲۴۲	۳	*	*	*				
۸۱	مزرعه عباس آباد	۱۸۱۲۴۴	۳	*	*	*				
۸۲	مزرعه فرهمند	۱۸۱۲۴۵	۳	*	*	*				
۸۳	مزرعه فیروز آباد چنته	۱۸۱۲۴۶	۳	*	*	*				
۸۴	مزرعه محمدیه	۱۸۱۲۴۷	۱	*	*	*				
۸۵	مزرعه نسوحی شماره دو	۱۸۱۲۴۸	۳	*	*	*				
۸۶	مزرعه نسوحی شماره یک	۱۸۱۲۴۹	۳	*	*	*				
۸۷	نقی آباد	۱۸۱۲۵۲	۲	*	*	*				
۸۸	نقی آباد	۱۸۱۲۵۱	۲	*	*	*				
۸۹	همت آباد	۱۸۱۲۵۵	۲	*	*	*				
	بخفی مرکزی									
	دهستان حومه (اوشیان)									
۱	ابمنجندی	۱۸۱۳۹۲	۳	*	*	*				

کد نوع راه آبادی: ۱ جاده اسفالت، ۲ جاده شوسه، ۳ جاده خاکی، ۴ مالرو، ۵ سایر (بازار و راه آهن یا راه آبی)، ۵ نامشخص

نوع راه و فعالیت کشاورزی آبادیهای خالی از سکنه شهرستان لنگرگان

شماره ردیف	آبادی	کد آبادی	نوع راه آبادی (کد)	فعالیت کشاورزی						
				زراعت	باغداری	دامداری و دامپروری	پرورش طیور	پرورش گاو و گاو شیری	پرورش بای	
۱	۲	۳	۴	۵	۶	۷	۸	۹	۱۰	۱۱
۲	احمد آباد	۱۸۱۲۹۲	۱	*						
۳	ایستگاه ریز	۱۸۱۲۹۵	۲	*						
۴	بیوه	۱۸۱۲۹۸	۱	*						
۵	پهناگاه پلیس راه	۱۸۱۲۹۹	۱							
۶	تاسیسات تصفیه خانه ابونافلاذبوبان	۱۸۱۳۰۱	۱							
۷	چرخ اب	۱۸۱۳۰۲	۱	*	*					
۸	رضویه	۱۸۱۳۰۴	۲	*	*					
۹	شرکت خرد مائش گوی	۱۸۱۳۰۵	۱							
۱۰	شرکت هار اپاوزرین سپاهان	۱۸۱۳۰۶	۶							
۱۱	شهر بیار هیرمند	۱۸۱۳۰۷	۲	*	*					
۱۲	عباس اییر انپور	۱۸۱۳۰۸	۲	*						
۱۳	قائقر انیذبوبان	۱۸۱۳۰۹	۲							
۱۴	کارگاه شن شویی	۱۸۱۳۱۱	۲							
۱۵	گلستان زهر ازربین شهر	۱۸۱۳۱۲	۲							
۱۶	مزرعه احمدی	۱۸۱۳۱۳	۲	*	*					
۱۷	مزرعه اکبر آباد نم توک	۱۸۱۳۱۴	۶							
دهستان ایدو غیش										
۱	احمد آباد	۱۸۱۳۵۳	۲	*	*					
۲	احمد آباد علیا	۱۸۱۳۵۴	۲	*	*					
۳	احمد آباد	۱۸۱۳۵۵	۲	*	*					
۴	امیر آباد	۱۸۱۳۵۷	۲	*	*					
۵	اسیل آباد	۱۸۱۳۵۸	۲	*	*					
۶	اغل دره	۱۸۱۳۵۹	۲	*	*					
۷	اکبر آباد	۱۸۱۳۶۰	۲	*	*					
۸	اکبر آباد	۱۸۱۳۵۹	۲	*	*					
۹	اله آباد	۱۸۱۳۶۱	۱	*						
۱۰	النج	۱۸۱۳۶۲	۲	*	*					
۱۱	امیر آباد	۱۸۱۳۶۳	۲	*	*					
۱۲	امیر آباد علیا	۱۸۱۳۶۴	۲	*	*					
۱۳	ایزد آباد	۱۸۱۳۶۶	۲	*	*					
۱۴	ایستگاه ناز سیمدو چهل و دو	۱۸۱۳۶۷	۲							
۱۵	ایستگاه ناز سیمدو سی و چهار	۱۸۱۳۶۸	۲							
۱۶	باغ کهنه	۱۸۱۳۷۰	۲	*	*					
۱۷	بوزاق آباد	۱۸۱۳۷۲	۲	*	*					
۱۸	بوکیوک	۱۸۱۳۷۳	۴	*	*					
۱۹	پروانه	۱۸۱۳۷۷	۲	*	*					
۲۰	پسر	۱۸۱۳۷۸	۴	*	*					
۲۱	تاقلیچه	۱۸۱۳۸۰	۲	*	*					
۲۲	تالیوز	۱۸۱۳۸۱	۲	*	*					
۲۳	تعاونی هفتاد و هفتاد	۱۸۱۳۸۲	۲	*	*					
۲۴	تعاونی نود و چهار	۱۸۱۳۸۳	۲	*	*					
۲۵	تعاونی نود و یک	۱۸۱۳۸۴	۲	*	*					
۲۶	تعاونی هفتاد و چهار	۱۸۱۳۸۵	۲	*	*					
۲۷	تعاونی هفتاد و سه	۱۸۱۳۸۶	۲	*	*					
۲۸	تلمه شماره سه ناز	۱۸۱۳۸۷	۱							

کد نوع راه آبادی، جاده اسفالت ۱، جاده شوسه ۲، جاده خاکی ۳، مالرو ۴، سایر (ایستگاه راه آهن، بارگاه آبی)، ۵، نامشخص ۶

نوع راه و فعالیت کشاورزی آبادیهای خالی از سکنه شهرستان بستجان

شماره ردیف	آبادی	کد آبادی	نوع راه آبادی (کد)	فعالیت کشاورزی						
				زراعت	باغداری	دامداری و دامپروری	پرورش طیور	پرورش گاو برهیم	پرورش بز و گوسفند	پرورش ماهی
۱	۲	۳	۴	۵	۶	۷	۸	۹	۱۰	۱۱
۲۹	توحید بستجان	۱۸۱۴۸۸	۲	*	*					
۳۰	جعفر آباد	۱۸۱۴۹۰	۲	*	*					
۳۱	جعفر آباد	۱۸۱۴۸۹	۲	*	*					
۳۲	چاه دو غل	۱۸۱۴۹۲	۲	*	*					
۳۳	چاه زمان	۱۸۱۴۹۳	۲	*	*		*			
۳۴	چاه قلندر	۱۸۱۴۹۴	۲	*	*					
۳۵	چاه گرمی	۱۸۱۴۹۵	۲	*	*					
۳۶	چشمه تار	۱۸۱۴۹۸	۲	*	*					
۳۷	چشمه کوره	۱۸۱۵۰۰	۲	*	*					
۳۸	چشمه گلی	۱۸۱۵۰۱	۴	*	*					
۳۹	چشمه مقصود	۱۸۱۵۰۲	۲	*	*					
۴۰	چشمه شی	۱۸۱۵۰۳	۲	*	*					
۴۱	چقاند	۱۸۱۵۰۴	۲	*	*		*			
۴۲	چهار برج	۱۸۱۵۱۴	۲	*	*					
۴۳	حاجی آباد	۱۸۱۵۱۶	۲	*	*					
۴۴	حسن آباد	۱۸۱۵۱۸	۲	*	*					
۴۵	حسین آباد	۱۸۱۵۱۹	۲	*	*					
۴۶	حسین آباد	۱۸۱۵۲۱	۲	*	*					
۴۷	حسین آبادچی	۱۸۱۵۲۳	۲	*	*					
۴۸	حسین امین	۱۸۱۵۲۴	۲	*	*					
۴۹	حیدر آباد	۱۸۱۵۲۵	۲	*	*					
۵۰	خسرو آباد	۱۸۱۵۲۷	۲	*	*					
۵۱	خلیل آباد	۱۸۱۵۲۹	۱	*	*					
۵۲	خیر آباد	۱۸۱۵۳۰	۲	*	*					
۵۳	دره احیاء	۱۸۱۵۳۱	۲	*	*					
۵۴	دره اخوری	۱۸۱۵۳۲	۲	*	*					
۵۵	دره ارچنی	۱۸۱۵۳۳	۲	*	*					
۵۶	دره اشکی	۱۸۱۵۳۴	۲	*	*		*			
۵۷	دره افشانی	۱۸۱۵۳۵	۲	*	*					
۵۸	دره بیدر	۱۸۱۵۳۶	۲	*	*					
۵۹	دره پیرچی	۱۸۱۵۳۷	۲	*	*					
۶۰	دره چرکی	۱۸۱۵۳۸	۲	*	*		*			
۶۱	دره حسین خانی	۱۸۱۵۳۹	۱	*	*					
۶۲	دره خاری	۱۸۱۵۴۰	۲	*	*					
۶۳	دره دراز	۱۸۱۵۴۱	۱	*	*					
۶۴	دره شامی	۱۸۱۵۴۲	۲	*	*					
۶۵	دره شغالی	۱۸۱۵۴۳	۲	*	*					
۶۶	دره لمبوی	۱۸۱۵۴۴	۲	*	*					
۶۷	دولت آباد	۱۸۱۵۴۸	۲	*	*					
۶۸	رحمت آباد	۱۸۱۵۴۹	۲	*	*					
۶۹	رحیم آباد	۱۸۱۵۵۱	۲	*	*					
۷۰	رستم آباد	۱۸۱۵۵۲	۲	*	*					
۷۱	روح اله	۱۸۱۵۵۴	۲	*	*					
۷۲	زید علی	۱۸۱۵۵۷	۴	*	*					
۷۳	زیر آب	۱۸۱۵۵۸	۱	*	*					

کد نوع راه آبادی: جاده اسفالت ۱، جاده شوسه ۲، جاده خالی ۳، مارود ۴، سایر (ایستگاه راه آهن یا راه آبی) ۵، نامشخص ۶

نوع راه و فعالیت کشاورزی آبادیهای خالی از سکنه شهرستان لنگرود

شماره ردیف	آبادی	کد آبادی	نوع راه آبادی (کد)						نوع راه آبادی (کد)	
			۱	۲	۳	۴	۵	۶		
۱	۲	۳	۴	۵	۶	۷	۸	۹	۱۰	۱۱
			پرورش بومی	پرورش نیمجول	پرورش گاو بومی	پرورش طیور	دامداری دامپروری	باغداری	زراعت	
۷۴	مر چشمه	۱۸۱۵۶۰	*	*				*	*	۲
۷۵	سعید آباد	۱۸۱۵۶۲	*	*				*	*	۲
۷۶	سه چاه	۱۸۱۵۶۴	*	*				*	*	۲
۷۷	شکر آباد	۱۸۱۵۶۵	*	*				*	*	۲
۷۸	صالح آباد	۱۸۱۵۷۰	*	*				*	*	۲
۷۹	صالح آباد	۱۸۱۵۶۹	*	*				*	*	۲
۸۰	عباس آباد	۱۸۱۵۷۴	*	*				*	*	۲
۸۱	عباس آباد	۱۸۱۵۷۳	*	*				*	*	۲
۸۲	عسکر آباد	۱۸۱۵۷۵	*	*			*	*	*	۲
۸۳	علیم آباد	۱۸۱۵۷۶	*	*				*	*	۲
۸۴	علی آباد	۱۸۱۵۷۸	*	*				*	*	۲
۸۵	علی آباد	۱۸۱۵۷۷	*	*				*	*	۲
۸۶	فاضل آباد	۱۸۱۵۷۹	*	*				*	*	۲
۸۷	قاره دره	۱۸۱۵۸۱	*	*			*	*	*	۲
۸۸	قلعه افغان	۱۸۱۵۸۲	*	*				*	*	۲
۸۹	قلعه تقی	۱۸۱۵۸۵	*	*				*	*	۲
۹۰	قلعه غلام	۱۸۱۵۸۶	*	*				*	*	۲
۹۱	قنات تنو	۱۸۱۵۸۹	*	*				*	*	۲
۹۲	قند آب	۱۸۱۵۹۰	*	*				*	*	۲
۹۳	کارگاه ورق سازی	۱۸۱۵۹۱	*	*				*	*	۲
۹۴	کریم آباد	۱۸۱۵۹۶	*	*				*	*	۲
۹۵	کشته قره	۱۸۱۶۰۰	*	*			*	*	*	۲
۹۶	گرده چغم	۱۸۱۶۰۱	*	*				*	*	۲
۹۷	گلستان	۱۸۱۶۰۲	*	*				*	*	۲
۹۸	گلشام غور	۱۸۱۶۰۳	*	*				*	*	۲
۹۹	لاتاریک	۱۸۱۶۰۴	*	*				*	*	۲
۱۰۰	محسن آباد	۱۸۱۶۰۶	*	*				*	*	۲
۱۰۱	محمد آباد	۱۸۱۶۰۷	*	*				*	*	۲
۱۰۲	محمد آباد کهر زر	۱۸۱۶۰۸	*	*				*	*	۲
۱۰۳	مراد آباد	۱۸۱۶۱۱	*	*				*	*	۲
۱۰۴	مزرعه حسن آباد	۱۸۱۶۱۳	*	*				*	*	۲
۱۰۵	مزرعه دره زید علی	۱۸۱۶۱۴	*	*			*	*	*	۲
۱۰۶	مزرعه دهقان	۱۸۱۶۱۵	*	*				*	*	۲
۱۰۷	مزرعه مروان طلاکوب	۱۸۱۶۱۶	*	*				*	*	۲
۱۰۸	مزرعه سعادت آباد	۱۸۱۶۱۷	*	*				*	*	۲
۱۰۹	مزرعه شاه لولاک	۱۸۱۶۱۸	*	*				*	*	۲
۱۱۰	مزرعه شمس آباد	۱۸۱۶۱۹	*	*				*	*	۲
۱۱۱	مزرعه کمال آباد	۱۸۱۶۲۰	*	*			*	*	*	۲
۱۱۲	مزرعه کهر	۱۸۱۶۲۱	*	*				*	*	۲
۱۱۳	مزرعه محمد آباد	۱۸۱۶۲۲	*	*				*	*	۲
۱۱۴	مزرعه مراد آباد	۱۸۱۶۲۳	*	*				*	*	۲
۱۱۵	مشک آباد	۱۸۱۶۲۴	*	*				*	*	۲
۱۱۶	مهدی آباد	۱۸۱۶۲۶	*	*				*	*	۲
۱۱۷	میثو	۱۸۱۶۲۷	*	*				*	*	۲
۱۱۸	نصیر آباد	۱۸۱۶۲۸	*	*				*	*	۲

کد نوع راه آبادی: ۱، جاده آسفالت؛ ۲، جاده شوسه؛ ۳، جاده خاکی؛ ۴، مالرو؛ ۵، سایر (ایستگاه راه آهن، باره آبی، ۵، ناشخص و

نوع راه و فعالیت کشاورزی آبادیهای خالی از سکنه شهرستان لنگرود

شماره ردیف	آبادی	کد آبادی	نوع راه آبادی (کد)	فعالیت کشاورزی						
				پرورش طیور	پرورش دامها و طیور	پرورش ماهی	پرورش گاو	پرورش گوسفند	پرورش بکری	پرورش اسب
۱۱۹	شیرگاه شهیدزمانی..... سایر نقاط ۲	۱۸۱۶۳۰	۲							

کد نوع راه آبادی: جاده اسفالت ۱، جاده شوسه ۲، جاده خاکی ۳، مارود ۴، سایر (درستگاه راه آهن پاره آبی)، ۵، نامشخص ۶