



MONITORUL OFICIAL AL ROMÂNIEI

Anul 171 (XV) — Nr. 633

PARTEA I
LEGI, DECRETE, HOTĂRĂRI ȘI ALTE ACTE

Joi, 4 septembrie 2003

SUMAR

<u>Nr.</u>	<u>Pagina</u>	<u>Nr.</u>	<u>Pagina</u>
		990.	— Hotărâre privind aprobarea stemei județului Iași 11–12
942.	— Hotărâre privind aprobarea stemei județului Prahova..... 1–2	991.	— Hotărâre privind aprobarea stemei municipiului Pitești, județul Argeș..... 12–13
987.	— Hotărâre privind trecerea unor imobile în domeniul public al municipiului București și în administrarea consiliilor locale ale sectoarelor acestuia..... 3–10	992.	— Hotărâre privind aprobarea stemei municipiului Târnăveni, județul Mureș..... 14–15
		993.	— Hotărâre privind aprobarea stemei municipiului Câmpina, județul Prahova..... 15–16

HOTĂRĂRI ALE GUVERNULUI ROMÂNIEI

GUVERNUL ROMÂNIEI

HOTĂRÂRE privind aprobarea stemei județului Prahova

În temeiul art. 107 din Constituție și al art. 10 alin. 2 din Legea nr. 102/1992 privind stema țării și sigiliul statului,

Guvernul României adoptă prezenta hotărâre.

Art. 1. — Se aprobă stema județului Prahova, prevăzută în anexa nr. 1.

Art. 2. — Descrierea elementelor stemei și semnificația acestora sunt prevăzute în anexa nr. 2.


Art. 3. — Anexele nr. 1 și 2 fac parte integrantă din prezenta hotărâre.

PRIM-MINISTRU
ADRIAN NĂSTASE

Contrasemnează:
Ministrul administrației și internelor,
Ioan Rus
Ministru delegat pentru administrația
publică,
Gabriel Oprea

București, 14 august 2003.
Nr. 942.

STEMA JUDEȚULUI PRAHOVA



ANEXA Nr. 2

DESCRIEREA ȘI SEMNIFICAȚIILE
elementelor însumate ale stemei județului Prahova

Descrierea stemei:

Stema județului Prahova, potrivit anexei nr. 1 la hotărâre, se compune dintr-un scut tripartit în furcă răsturnată.

În dextra, în câmp albastru, o capră neagră deasupra unei stânci de argint, privind la o coardă de viță de vie, de aur.

În senestra, pe aur, o sondă neagră de tip turlă.

Jos, în câmp roșu, o carte deschisă, de argint.

Semnificația elementelor însumate:

Capra neagră este vechea emblemă a județului.

Coarda de viță de vie (provenind din stema fostului județ Săcuieni, desființat în anul 1854) este o aluzie la marile podgorii din această regiune, dintre care cea mai renumită este Valea Călugărească.

Sonda reprezintă vechile tradiții ale industriei petoliere.

Cartea simbolizează dezvoltarea învățământului, tradițiile de cultură spirituală și legătura cu amintirea vie a lui Nicolae Iorga, creatorul centrului cultural de la Vălenii de Munte.

*) Anexa nr. 1 este reprodusă în facsimil.

GUVERNUL ROMÂNIEI

H O T Ă R Ă R E
privind trecerea unor imobile în domeniul public
al municipiului București și în administrarea consiliilor locale
ale sectoarelor acestuia

În temeiul art. 107 din Constituție, al art. 8 alin. (1), al art. 9 alin. (1) și al art. 12 alin. (1) și (2) din Legea nr. 213/1998 privind proprietatea publică și regimul juridic al acesteia, cu modificările și completările ulterioare, precum și al art. 11 lit. m) din Legea nr. 90/2001 privind organizarea și funcționarea Guvernului României și a ministerelor, cu modificările și completările ulterioare,

Guvernul României adoptă prezenta hotărâre.

Art. 1. — (1) Se aprobă trecerea unor imobile, aflate în administrarea Regiei Autonome „Administrația Patrimoniului Protocolului de Stat“, având datele de identificare prevăzute în anexele nr. 1–6 care fac parte integrantă din prezenta hotărâre, din domeniul privat al statului în domeniul public al statului.

(2) Se aprobă trecerea imobilelor prevăzute la alin. (1) în domeniul public al municipiului București și în administrarea consiliilor locale ale sectoarelor municipiului București, potrivit anexelor nr. 1–6*).

Art. 2. — Trecerea în domeniul public al municipiului București și în administrarea consiliilor locale ale sectoarelor municipiului București a imobilelor prevăzute la art. 1, utilizate în prezent de către acestea, se face prin încheierea cu Regia Autonomă „Administrația Patrimoniului Protocolului de Stat“ a unor acte adiționale la protocoalele încheiate în baza Ordonanței de urgență a Guvernului nr. 83/2001 privind transmiterea temporară a unor imobile, situate în municipiul București, din administrarea Regiei Autonome „Locato“ în administrarea consiliilor locale ale sectoarelor municipiului București, publicată în Monitorul Oficial al României, Partea I, nr. 318 din 14 iunie 2001, aprobată prin Legea nr. 721/2001.

PRIM-MINISTRU

ADRIAN NĂSTASE

Contrasemnează:

Ministrul pentru coordonarea
Secretariatului General al Guvernului,

Petru Șerban Mihăilescu

Ministrul administrației și internelor,

Ioan Rus

Ministru delegat pentru administrația
publică,

Gabriel Oprea

Ministrul finanțelor publice,

Mihai Nicolae Tănăsescu

București, 22 august 2003.

Nr. 987.

*) Anexele nr. 1–6 sunt reproduse în facsimil.

DATELE DE IDENTIFICARE

a imobilelor care trec în domeniul public al municipiului București și în administrarea Consiliului local al sectorului 1 al municipiului București

Nr. Crt.	Locul unde este situat imobilul care se transmite	Persoana juridică de la care se transmite imobilul	Persoana juridică la care se transmite imobilul	Caracteristicile tehnice ale imobilului
1.	Municipiul București, str. Al. Constantinescu nr.46-48, etaj 1, ap.6, sector 1	Statul român, din administrarea Regiei Autonome "Administrația Patrimoniului Protocolului de Stat	Municipiul București, în administrarea Consiliului local al sectorului 1	- 3 camere ▪ suprafață utilă = 115,15 mp ▪ cota indiviză de teren = 114,83 mp
2.	Municipiul București, str. Al. Constantinescu nr.46-48, etaj 1, ap.7, sector 1	Statul român, din administrarea Regiei Autonome "Administrația Patrimoniului Protocolului de Stat	Municipiul București, în administrarea Consiliului local al sectorului 1	- 3 camere ▪ suprafață utilă = 114,15 mp ▪ cota indiviză de teren = 113,83 mp
3.	Municipiul București, str. Al. Constantinescu nr.46-48, etaj 2, ap.10, sector 1	Statul român, din administrarea Regiei Autonome "Administrația Patrimoniului Protocolului de Stat	Municipiul București, în administrarea Consiliului local al sectorului 1	- 3 camere ▪ suprafață utilă = 117,40 mp ▪ cota indiviză de teren = 117,07 mp
4.	Municipiul București, str. Al. Constantinescu nr.46-48, etaj 2, ap.12, sector 1	Statul român, din administrarea Regiei Autonome "Administrația Patrimoniului Protocolului de Stat	Municipiul București, în administrarea Consiliului local al sectorului 1	- 2 camere ▪ suprafață utilă = 52,75 mp ▪ cota indiviză de teren = 52,60 mp
5.	Municipiul București, str. Nicolae Iorga nr.22, etaj 4, ap.15, sector 1	Statul român, din administrarea Regiei Autonome "Administrația Patrimoniului Protocolului de Stat	Municipiul București, în administrarea Consiliului local al sectorului 1	- 3 camere ▪ suprafață utilă = 130,25 mp ▪ cota indiviză de teren = 3,36 mp
6.	Municipiul București, str. Gh. Magheru nr.24, etaj 3, ap.23, sector 1	Statul român, din administrarea Regiei Autonome "Administrația Patrimoniului Protocolului de Stat	Municipiul București, în administrarea Consiliului local al sectorului 1	- 4 camere ▪ suprafață utilă = 89,60 mp ▪ cota indiviză de teren = 21,27 mp
7.	Municipiul București, str. Gh. Magheru nr.24, etaj 7, ap.39, sector 1	Statul român, din administrarea Regiei Autonome "Administrația Patrimoniului Protocolului de Stat	Municipiul București, în administrarea Consiliului local al sectorului 1	- 4 camere ▪ suprafață utilă = 89,60 mp ▪ cota indiviză de teren = 21,27 mp

Nr. Crt.	Locul unde este situat imobilul care se transmite	Persoana juridică de la care se transmite imobilul	Persoana juridică la care se transmite imobilul	Caracteristicile tehnice ale imobilului
8.	Municipiul București, str. Gh. Magheru nr.24, etaj 8, ap.43, sector 1	Statul român, din administrarea Regiei Autonome "Administrația Patrimoniului Protocolului de Stat	Municipiul București, în administrarea Consiliului local al sectorului 1	- 4 camere ▪ suprafață utilă = 89,60 mp ▪ cota indiviză de teren = 21,27 mp
9.	Municipiul București, B-dul Ion Mihalache nr.125, etaj 1, ap.2, sector 1	Statul român, din administrarea Regiei Autonome "Administrația Patrimoniului Protocolului de Stat	Municipiul București, în administrarea Consiliului local al sectorului 1	- 2 camere ▪ suprafață utilă = 64,35 mp ▪ cota indiviză de teren = 20,97 mp
10.	Municipiul București, B-dul Ion Mihalache nr.125, etaj 1, ap.3, sector 1	Statul român, din administrarea Regiei Autonome "Administrația Patrimoniului Protocolului de Stat	Municipiul București, în administrarea Consiliului local al sectorului 1	- 2 camere ▪ suprafață utilă = 64,45 mp ▪ cota indiviză de teren = 21,01 mp
11.	Municipiul București, B-dul Ion Mihalache nr.125, etaj 2, ap.7, sector 1	Statul român, din administrarea Regiei Autonome "Administrația Patrimoniului Protocolului de Stat	Municipiul București, în administrarea Consiliului local al sectorului 1	- 2 camere ▪ suprafață utilă = 64,50 mp ▪ cota indiviză de teren = 21,02 mp
12.	Municipiul București, B-dul Ion Mihalache nr.125, etaj 3, ap.12, sector 1	Statul român, din administrarea Regiei Autonome "Administrația Patrimoniului Protocolului de Stat	Municipiul București, în administrarea Consiliului local al sectorului 1	- 2 camere ▪ suprafață utilă = 64,33 mp ▪ cota indiviză de teren = 20,97 mp
13.	Municipiul București, B-dul Ion Mihalache nr.125, etaj 4, ap.19, sector 1	Statul român, din administrarea Regiei Autonome "Administrația Patrimoniului Protocolului de Stat	Municipiul București, în administrarea Consiliului local al sectorului 1	- 2 camere ▪ suprafață utilă = 71,98 mp ▪ cota indiviză de teren = 23,46 mp
14.	Municipiul București, B-dul Ion Mihalache nr.125, etaj 5, ap.25, sector 1	Statul român, din administrarea Regiei Autonome "Administrația Patrimoniului Protocolului de Stat	Municipiul București, în administrarea Consiliului local al sectorului 1	- 1 camera ▪ suprafață utilă = 36,37 mp ▪ cota indiviză de teren = 11,85 mp
15.	Municipiul București, str. Edgar Quinet nr.10, etaj 3, ap.15, sector 1	Statul român, din administrarea Regiei Autonome "Administrația Patrimoniului Protocolului de Stat	Municipiul București, în administrarea Consiliului local al sectorului 1	- 4 camere ▪ suprafață utilă = 104,20 mp ▪ cota indiviză de teren = 17,92 mp

DATELE DE IDENTIFICARE
a imobilelor care trec în domeniul public al municipiului București
și în administrarea Consiliului local al sectorului 2 al municipiului București

Nr. Crt.	Locul unde este situat imobilul care se transmite	Persoana juridică de la care se transmite imobilul	Persoana juridică la care se transmite imobilul	Caracteristicile tehnice ale imobilului
1.	Municipiul București, str. Gh. Magheru nr.24, etaj 1, ap.17, sector 1	Statul român, din administrarea Regiei Autonome "Administrația Patrimoniului Protocolului de Stat	Municipiul București, în administrarea Consiliului local al sectorului 2	- 3 camere <ul style="list-style-type: none"> ▪ suprafață utilă = 78,20mp ▪ cota indiviză de teren = 18,56 mp
2.	Municipiul București, str. Gh. Magheru nr.24, etaj 4, ap.26, sector 1	Statul român, din administrarea Regiei Autonome "Administrația Patrimoniului Protocolului de Stat	Municipiul București, în administrarea Consiliului local al sectorului 2	- 3 camere <ul style="list-style-type: none"> ▪ suprafață utilă = 75,35 mp ▪ cota indiviză de teren = 17,89 mp
3.	Municipiul București, str. Gh. Magheru nr.24, etaj 4, ap.29, sector 1	Statul român, din administrarea Regiei Autonome "Administrația Patrimoniului Protocolului de Stat	Municipiul București, în administrarea Consiliului local al sectorului 2	- 3 camere <ul style="list-style-type: none"> ▪ suprafață utilă = 78,80 mp ▪ cota indiviză de teren = 18,70 mp
4.	Municipiul București, str. Gh. Magheru nr.24, etaj 5, ap.32, sector 1	Statul român, din administrarea Regiei Autonome "Administrația Patrimoniului Protocolului de Stat	Municipiul București, în administrarea Consiliului local al sectorului 2	- 3 camere <ul style="list-style-type: none"> ▪ suprafață utilă = 80,70 mp ▪ cota indiviză de teren = 19,15 mp
5.	Municipiul București, str. Gh. Magheru nr.24, etaj 8, ap.45, sector 1	Statul român, din administrarea Regiei Autonome "Administrația Patrimoniului Protocolului de Stat	Municipiul București, în administrarea Consiliului local al sectorului 2	- 3 camere <ul style="list-style-type: none"> ▪ suprafață utilă = 78,80 mp ▪ cota indiviză de teren = 18,70 mp
6.	Municipiul București, str. Gh. Magheru nr.24, etaj 9, ap.47, sector 1	Statul român, din administrarea Regiei Autonome "Administrația Patrimoniului Protocolului de Stat	Municipiul București, în administrarea Consiliului local al sectorului 2	- 3 camere <ul style="list-style-type: none"> ▪ suprafață utilă = 89,40 mp ▪ cota indiviză de teren = 21,22 mp
7.	Municipiul București, str. Gh. Magheru nr.24, etaj 9, ap.49, sector 1	Statul român, din administrarea Regiei Autonome "Administrația Patrimoniului Protocolului de Stat	Municipiul București, în administrarea Consiliului local al sectorului 2	- 3 camere <ul style="list-style-type: none"> ▪ suprafață utilă = 78,80 mp ▪ cota indiviză de teren = 18,70 mp

Nr. Crt.	Locul unde este situat imobilul care se transmite	Persoana juridică de la care se transmite imobilul	Persoana juridică la care se transmite imobilul	Caracteristicile tehnice ale imobilului
8.	Municipiul București, B-dul Ion Mihalache nr.125, etaj 1, ap.1, sector 1	Statul român, din administrarea Regiei Autonome "Administrația Patrimoniului Protocolului de Stat	Municipiul București, în administrarea Consiliului local al sectorului 2	- 3 camere ▪ suprafață utilă = 79,54 mp ▪ cota indiviză de teren = 25,92 mp
9.	Municipiul București, B-dul Ion Mihalache nr.125, etaj 2, ap.6, sector 1	Statul român, din administrarea Regiei Autonome "Administrația Patrimoniului Protocolului de Stat	Municipiul București, în administrarea Consiliului local al sectorului 2	- 3 camere ▪ suprafață utilă = 79,72 mp ▪ cota indiviză de teren = 25,98 mp
10.	Municipiul București, B-dul Ion Mihalache nr.125, etaj 7, ap.33, sector 1	Statul român, din administrarea Regiei Autonome "Administrația Patrimoniului Protocolului de Stat	Municipiul București, în administrarea Consiliului local al sectorului 2	- 2 camere ▪ suprafață utilă = 66,47 mp ▪ cota indiviză de teren = 21,66 mp
11.	Municipiul București, str. Edgar Quinet nr.10, etaj 3, ap.14, sector 1	Statul român, din administrarea Regiei Autonome "Administrația Patrimoniului Protocolului de Stat	Municipiul București, în administrarea Consiliului local al sectorului 2	- 1 camera ▪ suprafață utilă = 44,20 mp ▪ cota indiviză de teren = 7,60 mp
12.	Municipiul București, str. Edgar Quinet nr.10, etaj 4, ap.19, sector 1	Statul român, din administrarea Regiei Autonome "Administrația Patrimoniului Protocolului de Stat	Municipiul București, în administrarea Consiliului local al sectorului 2	- 4 camere ▪ suprafață utilă = 104,20mp ▪ cota indiviză de teren = 17,92 mp
13.	Municipiul București, str. Edgar Quinet nr.10, etaj 5, ap.22, sector 1	Statul român, din administrarea Regiei Autonome "Administrația Patrimoniului Protocolului de Stat	Municipiul București, în administrarea Consiliului local al sectorului 2	- 1 camera ▪ suprafață utilă = 44,20 mp ▪ cota indiviză de teren = 7,60 mp
14.	Municipiul București, str. Edgar Quinet nr.10, etaj 6, ap.24, sector 1	Statul român, din administrarea Regiei Autonome "Administrația Patrimoniului Protocolului de Stat	Municipiul București, în administrarea Consiliului local al sectorului 2	- 3 camere ▪ suprafață utilă = 85,25 mp ▪ cota indiviză de teren = 14,66 mp
15.	Municipiul București, str. Edgar Quinet nr.10, etaj 6, ap.26, sector 1	Statul român, din administrarea Regiei Autonome "Administrația Patrimoniului Protocolului de Stat	Municipiul București, în administrarea Consiliului local al sectorului 2	- 1 camera ▪ suprafață utilă = 45,45 mp ▪ cota indiviză de teren = 7,82 mp
16.	Municipiul București, str. Edgar Quinet nr.10, etaj 6, ap.27, sector 1	Statul român, din administrarea Regiei Autonome "Administrația Patrimoniului Protocolului de Stat	Municipiul București, în administrarea Consiliului local al sectorului 2	- 4 camere ▪ suprafață utilă = 106,60 mp ▪ cota indiviză de teren = 18,33 mp

Nr. Crt.	Locul unde este situat imobilul care se transmite	Persoana juridică de la care se transmite imobilul	Persoana juridică la care se transmite imobilul	Caracteristicile tehnice ale imobilului
17.	Municipiul București, str. Edgar Quinet nr.10, etaj 7, ap.28, sector 1	Statul român, din administrarea Regiei Autonome "Administrația Patrimoniului Protocolului de Stat	Municipiul București, în administrarea Consiliului local al sectorului 2	- 3 camere ▪ suprafață utilă = 85,25 mp ▪ cota indiviză de teren = 14,66 mp
18.	Municipiul București, str. Edgar Quinet nr.10, etaj 7, ap.29, sector 1	Statul român, din administrarea Regiei Autonome "Administrația Patrimoniului Protocolului de Stat	Municipiul București, în administrarea Consiliului local al sectorului 2	- 1 camera ▪ suprafață utilă = 44,25 mp ▪ cota indiviză de teren = 7,61 mp
19.	Municipiul București, str. Edgar Quinet nr.10, etaj 7, ap.30, sector 1	Statul român, din administrarea Regiei Autonome "Administrația Patrimoniului Protocolului de Stat	Municipiul București, în administrarea Consiliului local al sectorului 2	- 1 camera ▪ suprafață utilă = 45,45 mp ▪ cota indiviză de teren = 7,82 mp
20.	Municipiul București, str. Edgar Quinet nr.10, etaj 8, ap.33, sector 1	Statul român, din administrarea Regiei Autonome "Administrația Patrimoniului Protocolului de Stat	Municipiul București, în administrarea Consiliului local al sectorului 2	- 2 camere ▪ suprafață utilă = 53,90 mp ▪ cota indiviză de teren = 9,26 mp
21.	Municipiul București, str. N. Racota nr.12-14, parter, ap.1, sector 1	Statul român, din administrarea Regiei Autonome "Administrația Patrimoniului Protocolului de Stat	Municipiul București, în administrarea Consiliului local al sectorului 2	- 3 camere ▪ suprafață utilă = 109,20mp ▪ cota indiviză de teren = 43,77mp
22.	Municipiul București, str. N. Racota nr.12-14, etaj 2, ap.6, sector 1	Statul român, din administrarea Regiei Autonome "Administrația Patrimoniului Protocolului de Stat	Municipiul București, în administrarea Consiliului local al sectorului 2	- 3 camere ▪ suprafață utilă = 101,25mp ▪ cota indiviză de teren = 40,58 mp
23.	Municipiul București, str. Aurel Vlaicu nr.147, etaj 1, ap.51, sector 2	Statul român, din administrarea Regiei Autonome "Administrația Patrimoniului Protocolului de Stat	Municipiul București, în administrarea Consiliului local al sectorului 2	- 2 camere ▪ suprafață utilă = 53,65 mp ▪ cota indiviză de teren = 6,69 mp

ANEXA Nr. 3

**DATELE DE IDENTIFICARE
a imobilelor care trec în domeniul public al municipiului București
și în administrarea Consiliului local al sectorului 3 al municipiului București**

Nr. Crt.	Locul unde este situat imobilul care se transmite	Persoana juridică de la care se transmite imobilul	Persoana juridică la care se transmite imobilul	Caracteristicile tehnice ale imobilului
1.	Municipiul București, str. Gh. Magheru nr.24, etaj 5, ap.30, sector 1	Statul român, din administrarea Regiei Autonome "Administrația Patrimoniului Protocolului de Stat	Municipiul București, în administrarea Consiliului local al sectorului 3	- 3 camere ▪ suprafață utilă = 75,35 mp ▪ cota indiviză de teren = 17,89 mp
2.	Municipiul București, str. Gh. Magheru nr.24, etaj 8, ap.42, sector 1	Statul român, din administrarea Regiei Autonome "Administrația Patrimoniului Protocolului de Stat	Municipiul București, în administrarea Consiliului local al sectorului 3	- 3 camere ▪ suprafață utilă = 75,35 mp ▪ cota indiviză de teren = 17,89 mp
3.	Municipiul București, str. Ion Mihalache nr.125, etaj 6, ap.28, sector 1	Statul român, din administrarea Regiei Autonome "Administrația Patrimoniului Protocolului de Stat	Municipiul București, în administrarea Consiliului local al sectorului 3	- 2 camere ▪ suprafață utilă = 71,75 mp ▪ cota indiviză de teren = 23,38 mp
4.	Municipiul București, str. Ion Mihalache nr.125, etaj 7, ap.34, sector 1	Statul român, din administrarea Regiei Autonome "Administrația Patrimoniului Protocolului de Stat	Municipiul București, în administrarea Consiliului local al sectorului 3	- 2 camere ▪ suprafață utilă = 63,65 mp ▪ cota indiviză de teren = 20,74 mp
5.	Municipiul București, str. Edgar Quinet nr.10, etaj 5, ap.20, sector 1	Statul român, din administrarea Regiei Autonome "Administrația Patrimoniului Protocolului de Stat	Municipiul București, în administrarea Consiliului local al sectorului 3	- 3 camere ▪ suprafață utilă = 86,00 mp ▪ cota indiviză de teren = 14,79 mp

ANEXA Nr. 4

**DATELE DE IDENTIFICARE
a imobilelor care trec în domeniul public al municipiului București
și în administrarea Consiliului local al sectorului 4 al municipiului București**

Nr. Crt.	Locul unde este situat imobilul care se transmite	Persoana juridică de la care se transmite imobilul	Persoana juridică la care se transmite imobilul	Caracteristicile tehnice ale imobilului
1.	Municipiul București, str. Ion Mihalache nr.125, etaj 7, ap.31, sector 1	Statul român, din administrarea Regiei Autonome "Administrația Patrimoniului Protocolului de Stat	Municipiul București, în administrarea Consiliului local al sectorului 4	- 3 camere ▪ suprafață utilă = 79,91 mp ▪ cota indiviză de teren = 26,04 mp
2.	Municipiul București, str. Ion Mihalache nr.125, etaj 7, ap.32, sector 1	Statul român, din administrarea Regiei Autonome "Administrația Patrimoniului Protocolului de Stat	Municipiul București, în administrarea Consiliului local al sectorului 4	- 2 camere ▪ suprafață utilă = 66,50 mp ▪ cota indiviză de teren = 21,67 mp
3.	Municipiul București, str. Edgar Quinet nr.10, etaj 7, ap.31, sector 1	Statul român, din administrarea Regiei Autonome "Administrația Patrimoniului Protocolului de Stat	Municipiul București, în administrarea Consiliului local al sectorului 4	- 4 camere ▪ suprafață utilă = 106,60 mp ▪ cota indiviză de teren = 18,33 mp

DATELE DE IDENTIFICARE
a imobilelor care trec în domeniul public al municipiului București
și în administrarea Consiliului local al sectorului 5 al municipiului București

Nr. Crt.	Locul unde este situat imobilul care se transmite	Persoana juridică de la care se transmite imobilul	Persoana juridică la care se transmite imobilul	Caracteristicile tehnice ale imobilului
1.	Municipiul București, str. Edgar Quinet nr.10, etaj 3, ap.12, sector 1	Statul român, din administrarea Regiei Autonome "Administrația Patrimoniului Protocolului de Stat	Municipiul București, în administrarea Consiliului local al sectorului 5	- 3 camere ▪ suprafață utilă = 86,00 mp ▪ cota indiviză de teren = 14,79 mp
2.	Municipiul București, str. Edgar Quinet nr.10, etaj 4, ap.16, sector 1	Statul român, din administrarea Regiei Autonome "Administrația Patrimoniului Protocolului de Stat	Municipiul București, în administrarea Consiliului local al sectorului 5	- 3 camere ▪ suprafață utilă = 86,00 mp ▪ cota indiviză de teren = 14,79 mp
3.	Municipiul București, str. Edgar Quinet nr.10, etaj 5, ap.23, sector 1	Statul român, din administrarea Regiei Autonome "Administrația Patrimoniului Protocolului de Stat	Municipiul București, în administrarea Consiliului local al sectorului 5	- 4 camere ▪ suprafață utilă = 104,20 mp ▪ cota indiviză de teren = 17,92 mp

DATELE DE IDENTIFICARE
a imobilului care trece în domeniul public al municipiului București
și în administrarea Consiliului local al sectorului 6 al municipiului București

Locul unde este situat imobilul care se transmite	Persoana juridică de la care se transmite imobilul	Persoana juridică la care se transmite imobilul	Caracteristicile tehnice ale imobilului
Municipiul București, str. Gh. Magheru nr.24, etaj 7, ap.40, sector 1	Statul român, din administrarea Regiei Autonome "Administrația Patrimoniului Protocolului de Stat	Municipiul București, în administrarea Consiliului local al sectorului 5	- 3 camere ▪ suprafață utilă = 80,70 mp ▪ cota indiviză de teren = 19,15 mp

GUVERNUL ROMÂNIEI

HOTĂRÂRE
privind aprobarea stemei județului Iași

În temeiul art. 107 din Constituție și al art. 10 alin. 2 din Legea nr. 102/1992 privind stema țării și sigiliul statului,

Guvernul României adoptă prezenta hotărâre.

Articol unic. — (1) Se aprobă stema județului Iași, prevăzută în anexa nr. 1.

(2) Descrierea elementelor stemei și semnificația acestora sunt prevăzute în anexa nr. 2.

(3) Anexele nr. 1 și 2 fac parte integrantă din prezenta hotărâre.

PRIM-MINISTRU
ADRIAN NĂSTASE

Contrasemnează:

Ministrul administrației și internelor,
Ioan Rus,
Ministru delegat pentru administrația
publică,
Gabriel Oprea

București, 22 august 2003.
Nr. 990.

ANEXA Nr. 1*)

STEMA JUDEȚULUI IAȘI



*) Anexa nr. 1 este reprodusă în facsimil.

DESCRIEREA ȘI SEMNIFICAȚIILE
elementelor însumate ale stemei județului Iași

Descrierea stemei:

Stema județului Iași, potrivit anexei nr. 1 la hotărâre, se compune dintr-un scut arcuit, de culoare roșie.

Pe scut, un cal de argint în poziție „trecând spre stânga“ (dreapta privitorului).

În cantonul superior dextru, dreapta sus (stânga privitorului), o coroană voievodală de aur, bătută cu pietre scumpe.

Semnificația elementelor însumate:

Coroana domnească se regăsește pentru prima dată pe pecetea lașilor din anul 1645, lucru nemaîntâlnit în cazul altor târguri moldovene, care prin trecutul lor ar fi îndreptățite să adopte un asemenea simbol.

Calul apare în sigiliul localității pentru prima dată în anul 1674, având aceeași semnificație — simbol al vechii așezări voievodale.

GUVERNUL ROMÂNIEI

H O T Ă R Ă R E

privind aprobarea stemei municipiului Pitești, județul Argeș

În temeiul art. 107 din Constituție și al art. 10 alin. 2 din Legea nr. 102/1992 privind stema țării și sigiliul statului,

Guvernul României adoptă prezenta hotărâre.

Articol unic. — (1) Se aprobă stema municipiului Pitești, județul Argeș, prevăzută în anexa nr. 1.

(2) Descrierea elementelor stemei și semnificația acestora sunt prevăzute în anexa nr. 2.

(3) Anexele nr. 1 și 2 fac parte integrantă din prezenta hotărâre.

PRIM-MINISTRU
ADRIAN NĂSTASE

Contrasemnează:

Ministrul administrației și internelor,

Ioan Rus,

Ministru delegat pentru administrația
publică,

Gabriel Oprea

București, 22 august 2003.

Nr. 991.

STEMA
municipiului Pitești, județul Argeș

ANEXA Nr. 2

DESCRIEREA ȘI SEMNIFICAȚIILE
elementelor însumate ale stemei municipiului Pitești, județul Argeș

Descrierea stemei:

Stema municipiului Pitești, potrivit anexei nr. 1 la hotărâre, se compune dintr-un scut triunghiular cu marginile rotunjite, despicat și tăiat, având în primul câmp, roșu, un caduceu de aur.

În câmpul doi, de aur, se află o lălea roșie naturală.

În câmpul trei, de azur, un vultur de aur privind spre dreapta, armat cu roșu, ținând în gheară o creangă de stejar cu trei ghinde de aur, orientate spre dreapta.

Scutul este timbrat de o coroană murală de argint, cu șapte turnuri crenelate.

Semnificația elementelor însumate:

Caduceul este simbolul activităților comerciale, localitatea fiind atestată în Evul Mediu ca un important centru

comercial și de tranzit, pe drumul ce lega Țara Românească de orașele din Transilvania.

Lăleaua este un simbol al vieții social-culturale moderne, făcând trimitere la expoziția dendro-floricolă (simfonia lălelelor) inițiată în anul 1977.

Vulturul este elementul heraldic tradițional din perioada interbelică și este un simbol al virtuților locuitorilor acestor meleaguri și al tradiției istorice legate de primele începuturi ale statului medieval muntean, făcând trimitere la vechiul însemn de stat, acvila cruciată a Țării Românești.

Coroana murală cu șapte turnuri crenelate arată că localitatea are rang de municipiu reședință de județ.

*) Anexa nr. 1 este reprodusă în facsimil.

GUVERNUL ROMÂNIEI

HOTĂRÂRE
privind aprobarea stemei municipiului Târnăveni,
județul Mureș

În temeiul art. 107 din Constituție și al art. 10 alin. 2 din Legea nr. 102/1992 privind stema țării și sigiliul statului,

Guvernul României adoptă prezenta hotărâre.

Articol unic. — (1) Se aprobă stema municipiului Târnăveni, județul Mureș, prevăzută în anexa nr. 1.

(2) Descrierea elementelor stemei și semnificația acestora sunt prevăzute în anexa nr. 2.

(3) Anexele nr. 1 și 2 fac parte integrantă din prezenta hotărâre.

PRIM-MINISTRU
ADRIAN NĂSTASE

Contrasemnează:

Ministrul administrației și internelor,


Ioan Rus

Ministru delegat pentru administrația publică,

Gabriel Oprea

București, 22 august 2003.
Nr. 992.

ANEXA Nr. 1)*

STEMA
municipiului Târnăveni, județul Mureș

*) Anexa nr. 1 este reprodusă în facsimil.

ANEXA Nr. 2

**DESCRIEREA ȘI SEMNIFICAȚIILE
elementelor însumate ale stemei municipiului Târnăveni, județul Mureș**

Descrierea stemei:

Stema municipiului Târnăveni, potrivit anexei nr. 1 la hotărâre, se compune dintr-un scut triunghiular cu marginile rotunjite, tăiat.

În primul câmp, albastru, pe o terasă verde, formată din trei dealuri, un jet de gaze ieșind, de argint.

În câmpul al doilea, roșu, pe o terasă neagră, un leu rampant, de aur, ținând o balanță, tot de aur.

Scutul este timbrat de o coroană murală de argint, cu cinci turnuri crenelate.

Semnificația elementelor însumate:

Jetul de gaze reprezintă una din bogățiile caracteristice ale zonei, gazul natural.

Leul și balanța fac trimitere la tradiția heraldică, la simbolul fostului județ Târnava-Mică, cu reședința la Târnăveni (Diciosânmatin).

Balanța este și un element reprezentativ, arătând modul în care consiliul municipal dorește să administreze problemele urbei, cu multă cumpănire și judecare dreaptă.

Coroana murală cu cinci turnuri crenelate arată că localitatea are rang de municipiu.

GUVERNUL ROMÂNIEI

**H O T Ă R Ă R E
privind aprobarea stemei municipiului Câmpina,
județul Prahova**

În temeiul art. 107 din Constituție și al art. 10 alin. 2 din Legea nr. 102/1992 privind stema țării și sigiliul statului,

Guvernul României adoptă prezenta hotărâre.

Articol unic. — (1) Se aprobă stema municipiului Câmpina, județul Prahova, prevăzută în anexa nr. 1.

(2) Descrierea elementelor stemei și semnificația acestora sunt prevăzute în anexa nr. 2.


(3) Anexele nr. 1 și 2 fac parte integrantă din prezenta hotărâre.

PRIM-MINISTRU
ADRIAN NĂSTASE

Contrasemnează:
Ministrul administrației și internelor,
Ioan Rus
Ministru delegat pentru administrația
publică,
Gabriel Oprea

București, 22 august 2003.
Nr. 993.

STEMA
municipiului Câmpina, județul Prahova



*) Anexa nr. 1 este reprodusă în facsimil.

ANEXA Nr. 2

DESCRIEREA ȘI SEMNIFICAȚIILE
elementelor însumate ale stemei municipiului Câmpina, județul Prahova

Descrierea stemei:

Stema municipiului Câmpina, potrivit anexei nr. 1 la hotărâre, se compune dintr-un scut rețezat în două părți.

În câmpul de sus, pe fond albastru, este amplasat Castelul „Iulia Hașdeu“, de argint. În dreapta este figurat soarele, de aur, cu chip de om, cu șaisprezece raze (opt mari și opt mici).

În câmpul de jos, pe fond roșu, o sondă de erupție, de argint, pe o terasă verde.

Scutul este timbrat de o coroană murală de argint, cu cinci turnuri crenelate.

Semnificația elementelor însumate:

Căldirea Castelului „Iulia Hașdeu“ este simbolul municipiului și element de spiritualitate ce face legătura cu universul — soarele care veghează localitatea un impresionant număr de zile pe an.

Sonda de argint simbolizează vechile activități de extragere a țiteiului.

Coroana murală cu cinci turnuri crenelate arată că localitatea are rang de municipiu.

EDITOR: PARLAMENTUL ROMÂNIEI — CAMERA DEPUTAȚILOR

Regia Autonomă „Monitorul Oficial“, str. Izvor nr. 2–4, Palatul Parlamentului, sectorul 5, București, cont nr. 2511.1–12.1/ROL Banca Comercială Română — S.A. — Sucursala „Unirea“ București și nr. 5069427282 Direcția de Trezorerie și Contabilitate Publică a Municipiului București (alocat numai persoanelor juridice bugetare).

Adresa pentru publicitate: Centrul pentru relații cu publicul, București, șos. Panduri nr. 1, bloc P33, parter, sectorul 5, tel. 411.58.33 și 411.97.54, tel./fax 410.77.36.

Tiparul : Regia Autonomă „Monitorul Oficial“, tel. 490.65.52, 335.01.11/2178 și 402.21.78, E-mail: marketing@ramo.ro, Internet: www.monitoruloficial.ro