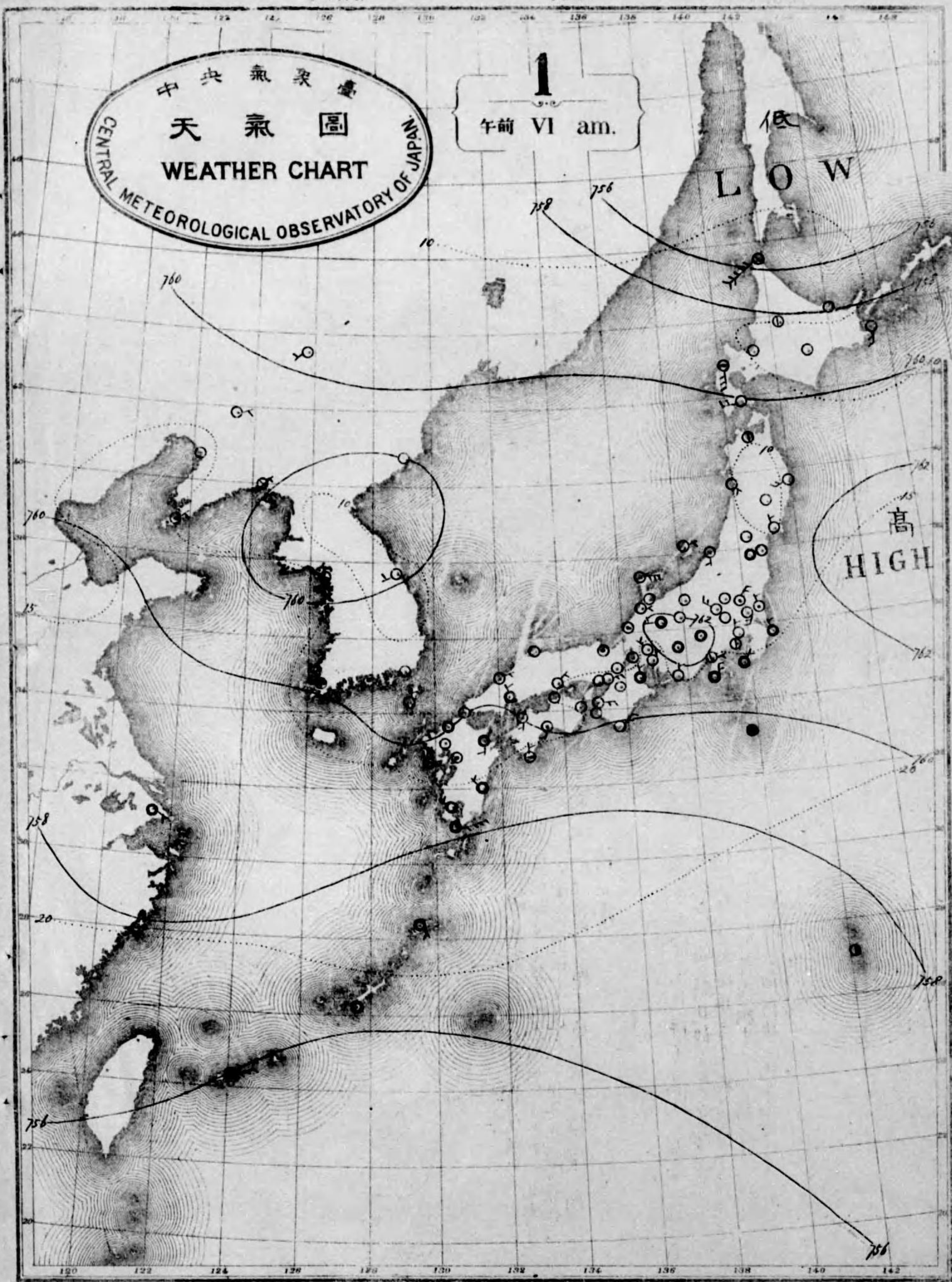


JUNE

1920

中央氣象臺
天氣圖
WEATHER CHART
CENTRAL METEOROLOGICAL OBSERVATORY OF JAPAN

午前 VI am.

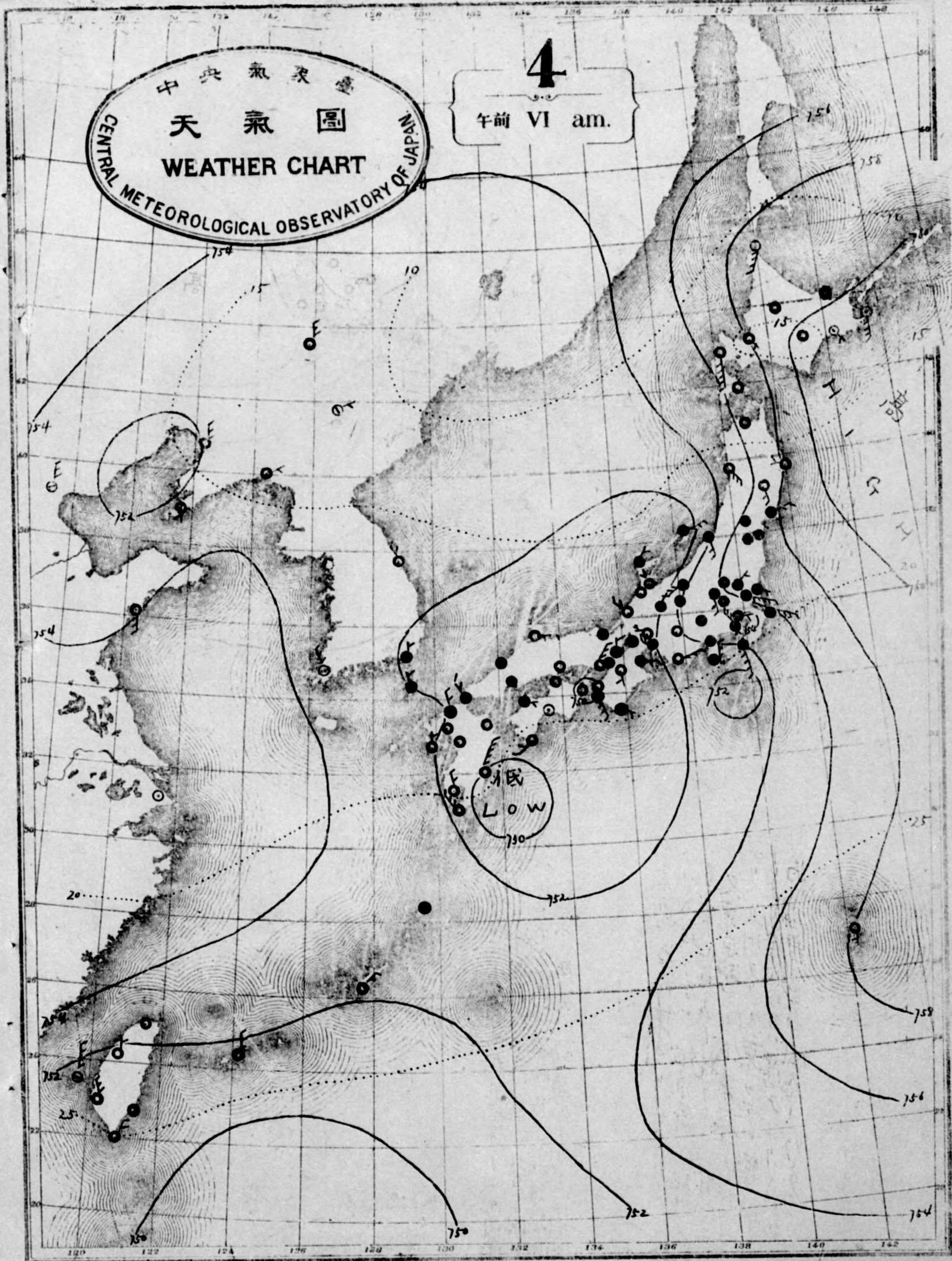


可認物他郵種三第日七月三年七十二始明
行發同一日每行發日一月五年九正火
號一〇九六一第圖氣天

欠

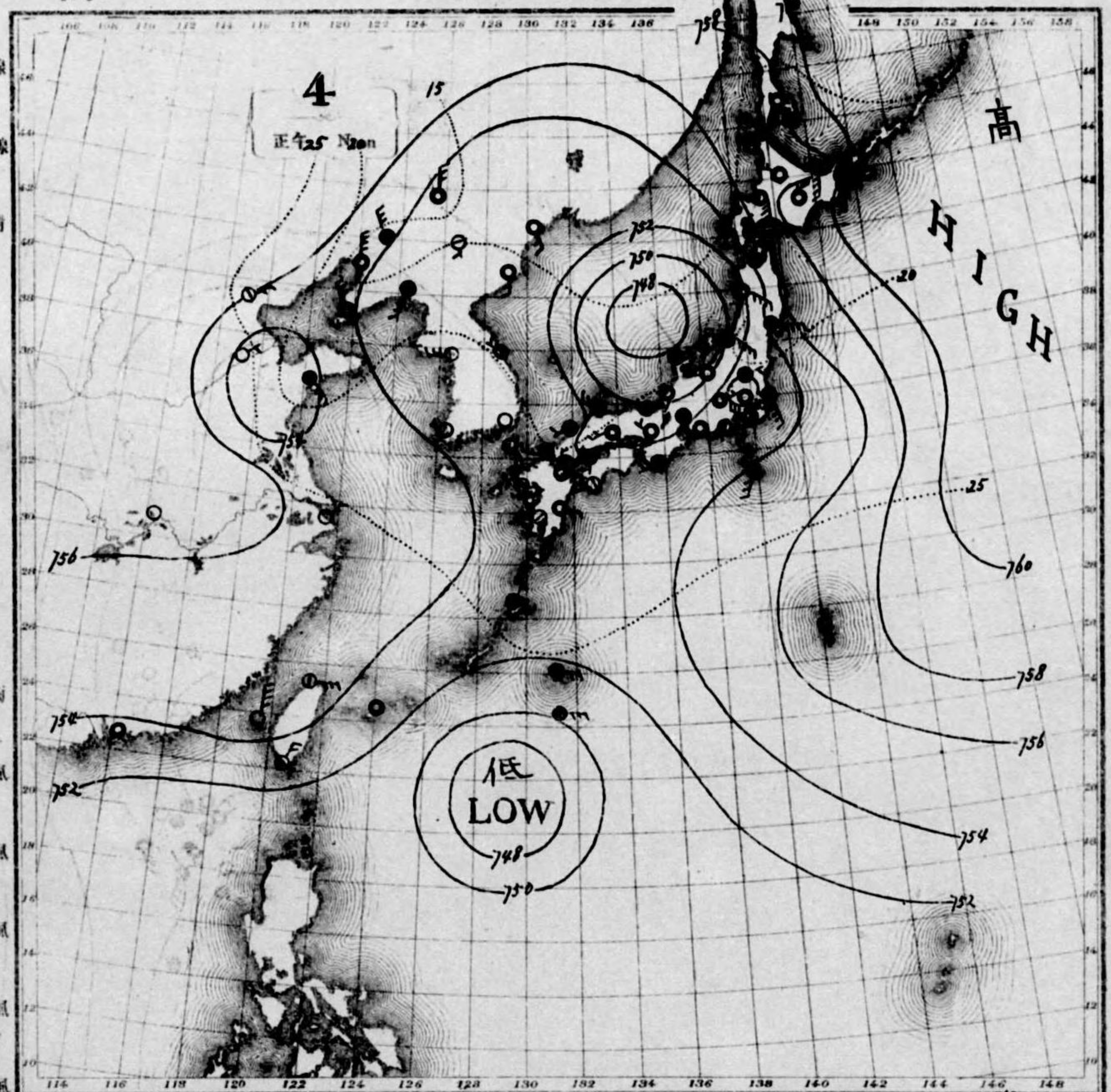
中央氣象臺
天氣圖
CENTRAL METEOROLOGICAL OBSERVATORY OF JAPAN

4
午前 VI am.



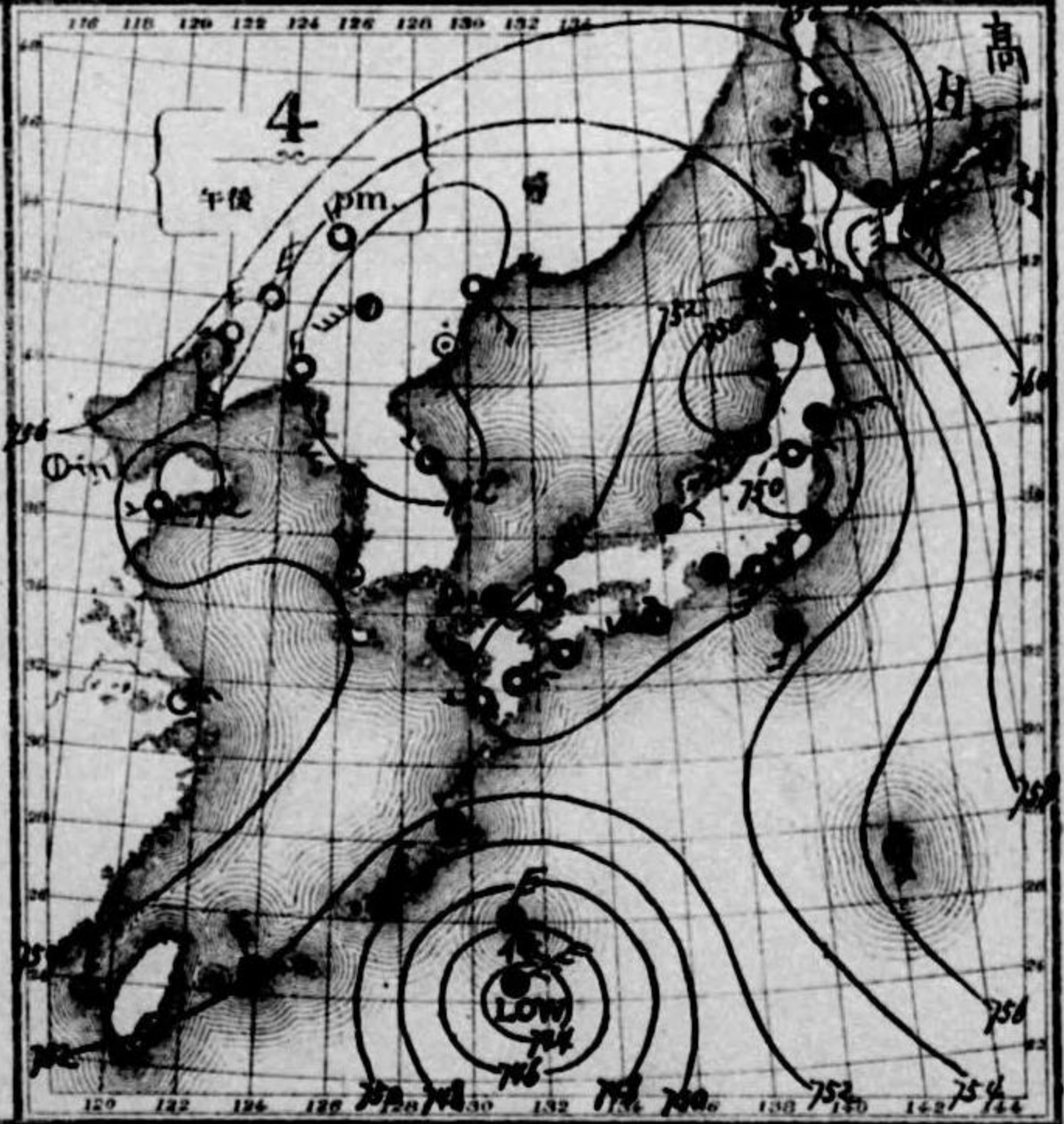
可認物他郵轉三第日七月二年七二第明
行發回日每行發日四月六年九正天
號四〇九六一第圖氣天

- 等壓線 等温線
- Clear ○快晴
- Fair ⊕晴
- Cloudy ○曇
- Rain ●雨
- Snow ⊖雪
- Fog ⊙霧
- Thunderstorm 雷雨
- Light wind ○軟風 2-4 m.p.s.
- Moderate wind ○和風 4-6 m.p.s.
- Strong wind ○疾風 6-10 m.p.s.
- Gale ○強風 10-15 m.p.s.
- 15-20 m.p.s. ○烈風
- 20-25 m.p.s. ○烈風
- 25-30 m.p.s. ○烈風
- 30-35 m.p.s. ○颶風
- 35-40 m.p.s. ○颶風
- 40 m.p.s. ○颶風

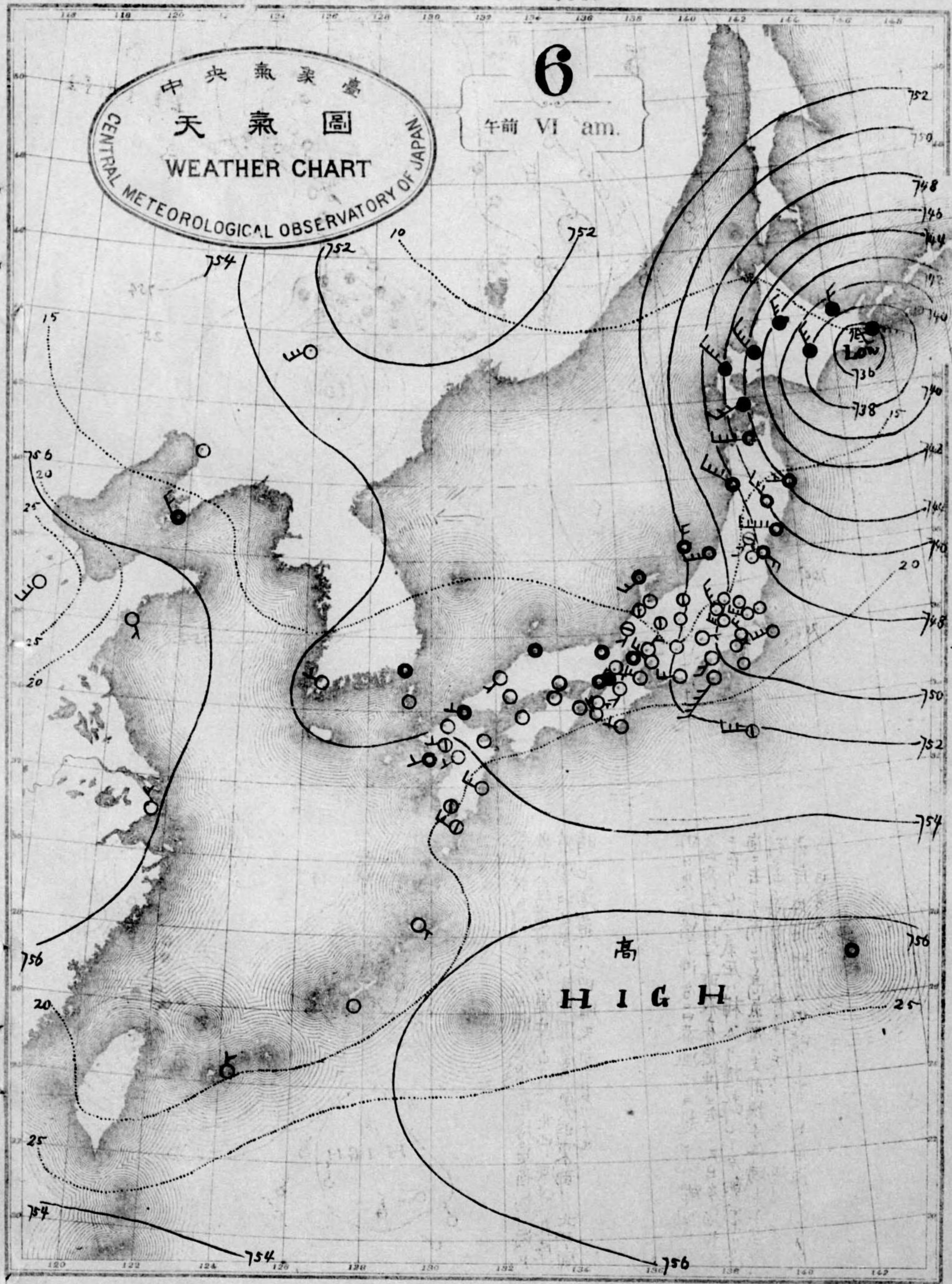


天氣概況
昨日沖繩島下島沖に在りし颶風、中心は北東進
行し今朝土佐沖、遂に南方洋上に到り、伊豆半
島、向う進行中なり。又日本海に入りし低氣壓、再
び東方に移動し、今朝同海北部に在り、而して高氣壓、滿
洲人海方面に擴張し、来りて北海道上空に高氣
壓、漸次東へ移り九州に於て晴れし。其他、地方
概して曇天なり。京阪以東関東マデハ雨ラ僅クモリ

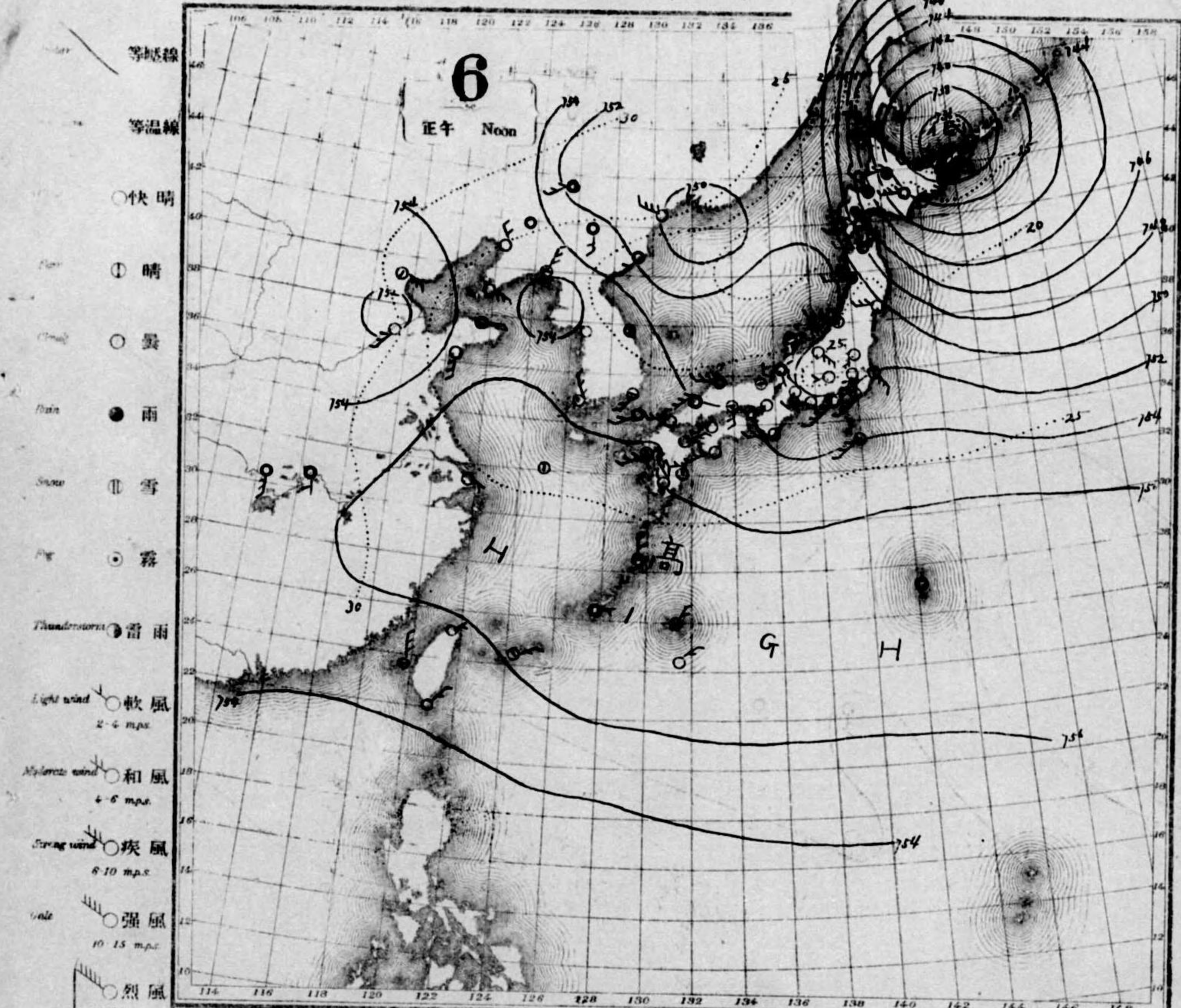
天氣豫報
南滿洲島、北東風晴。九州南海道南部、嶺山
脈道、北西風。天氣長し。北海道中山道、北陸
道、奥羽西部、北西風。雨。信濃、奥羽東部、北海
道、北西風。雨。



大分省農林部 地番五日一壹町崎三區田神市京東 地番壹町官代區町神
發行發人行發 發行發人行發
號四〇九六一第圖氣天 號四〇九六一第圖氣天
臺象氣央中 臺象氣央中



可認物標郵標三圖日七月三年七十二治明
行發回一日每行發日六月六年九正大
號六〇九六第圖氣天

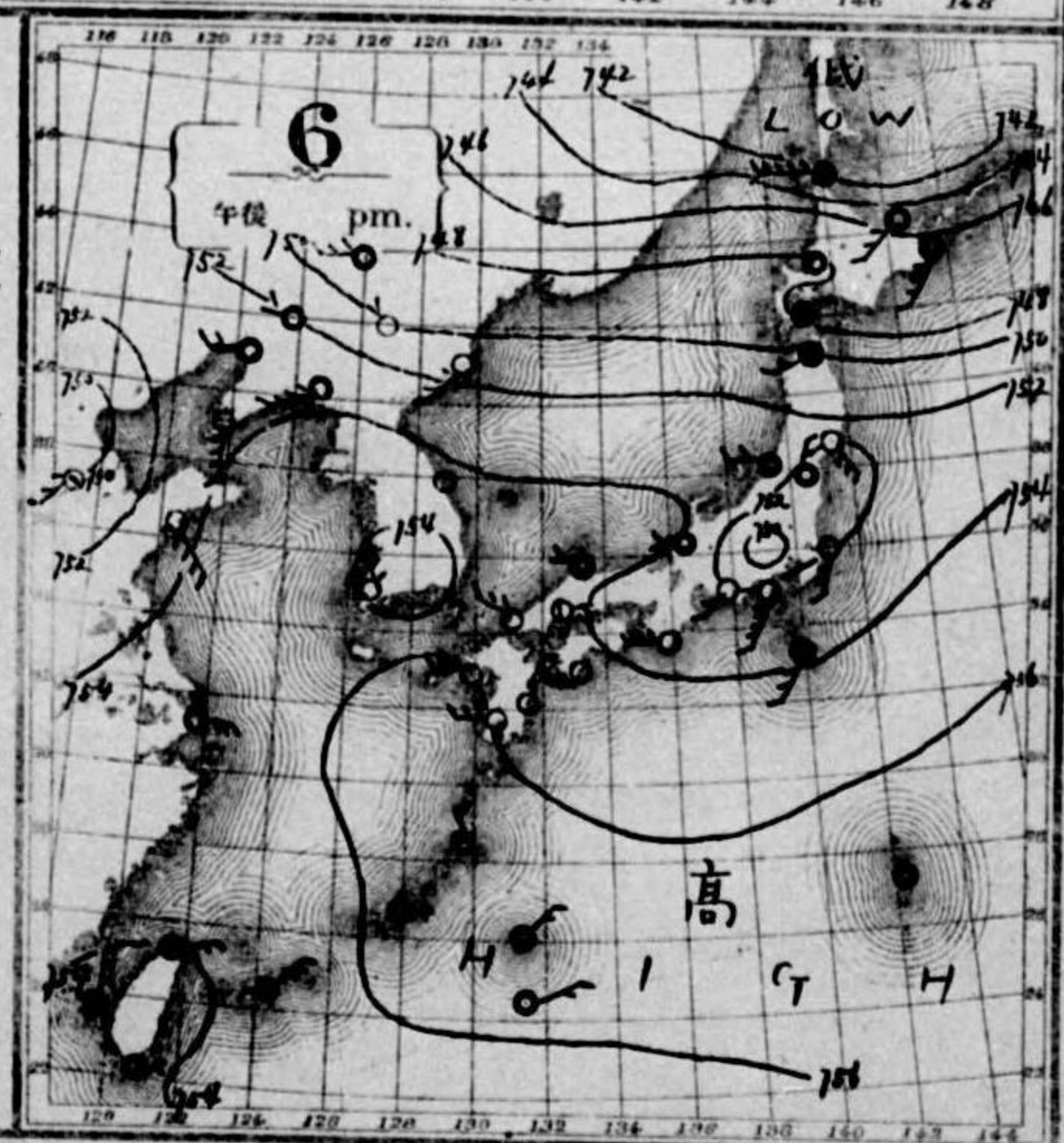


- 快晴
- 晴
- 曇
- 雨
- ⊥ 雪
- 霧
- Thunderstorm 雷雨
- Light wind 軟風 2-4 m.p.s.
- Moderate wind 和風 4-6 m.p.s.
- Strong wind 疾風 6-10 m.p.s.
- Gale 強風 10-15 m.p.s.
- 烈風 15-20 m.p.s.
- 烈風 20-25 m.p.s.
- 烈風 25-30 m.p.s.
- 颶風 35-40 m.p.s.
- 颶風 > 40 m.p.s.

島朝只西千六高
三朝流方子南氣
三朝流方子南氣
風行南大部氣
稍強有量相天
十連動力子島
東半

天氣概況
高氣壓本邦西
部氣壓七、八
百、五十、七十
列島

北中瀬南
海山内西
道山諸島天
道北陸道北
八陸道北東
南東興南風
風明東八
天南風九州
氣西晴南
思風東海道
上晴海南海

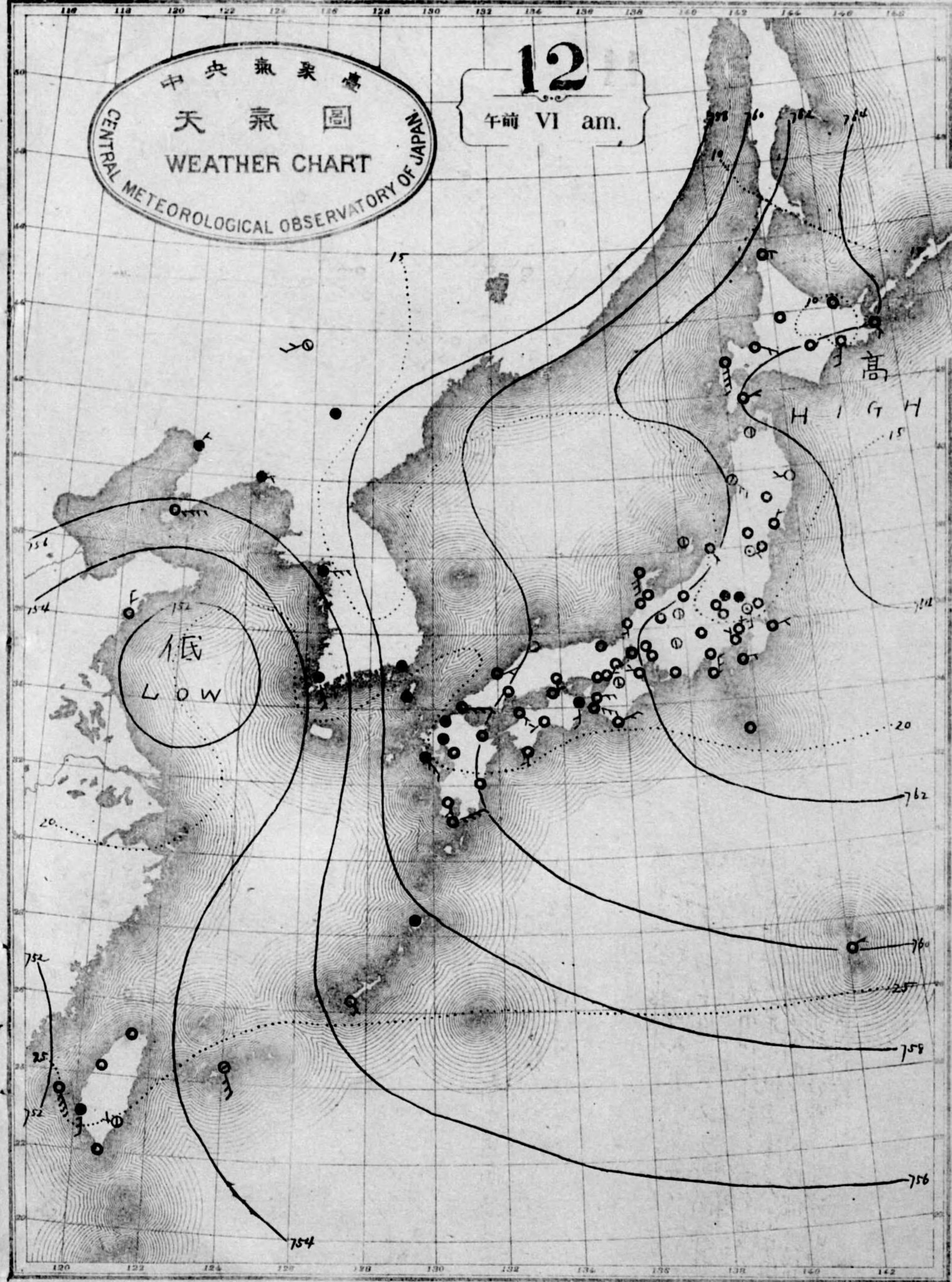


大令所書版 地番日丁要町崎三區田橋市京東
發四全共稅標郵定 義忠用山堂華清者朝印
地番委町官代區町特 所行發人行發
臺象氣央中

JUNE 1920

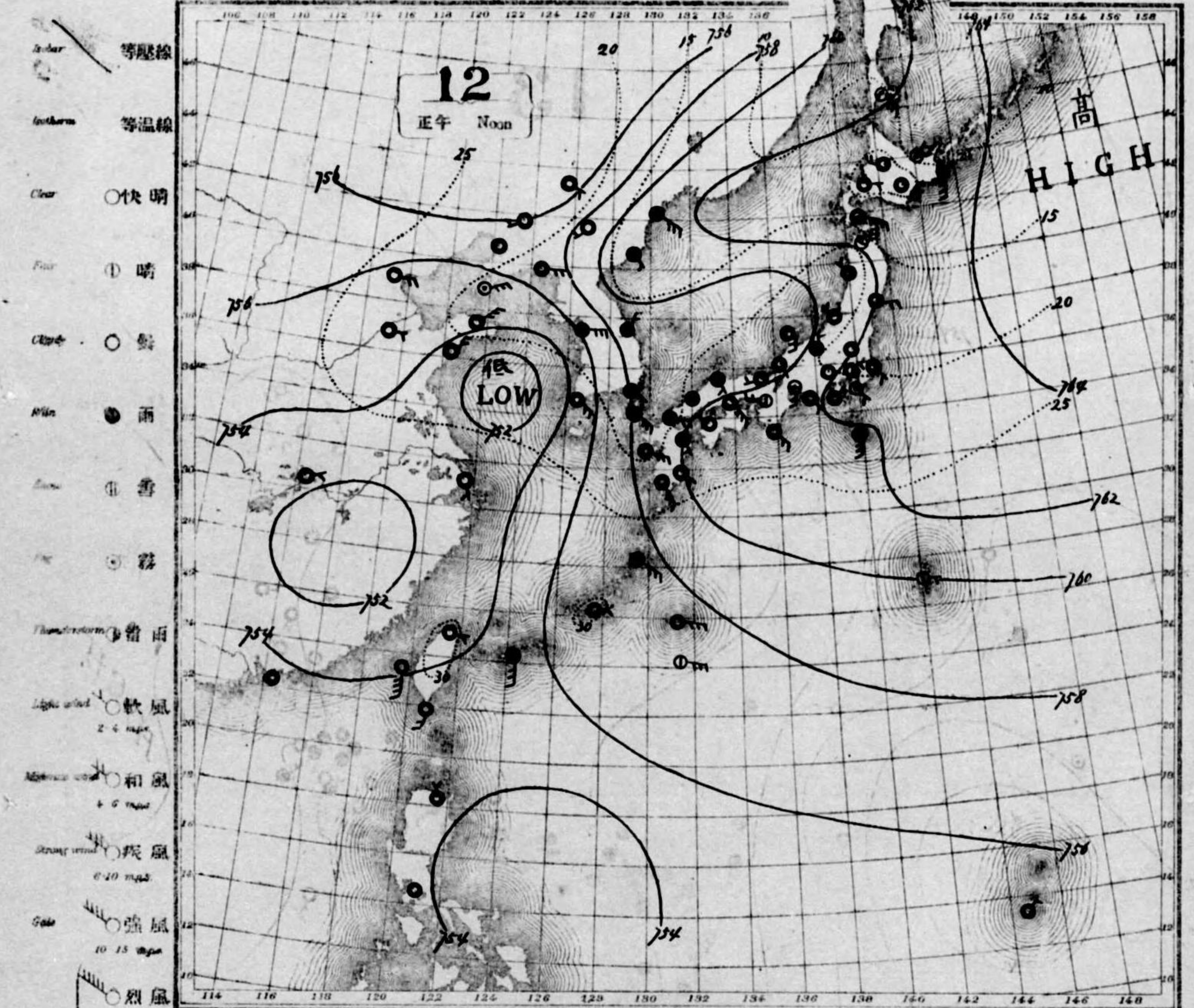
中央氣象臺
天氣圖
CENTRAL METEOROLOGICAL OBSERVATORY OF JAPAN
WEATHER CHART

12
午前 VI am.



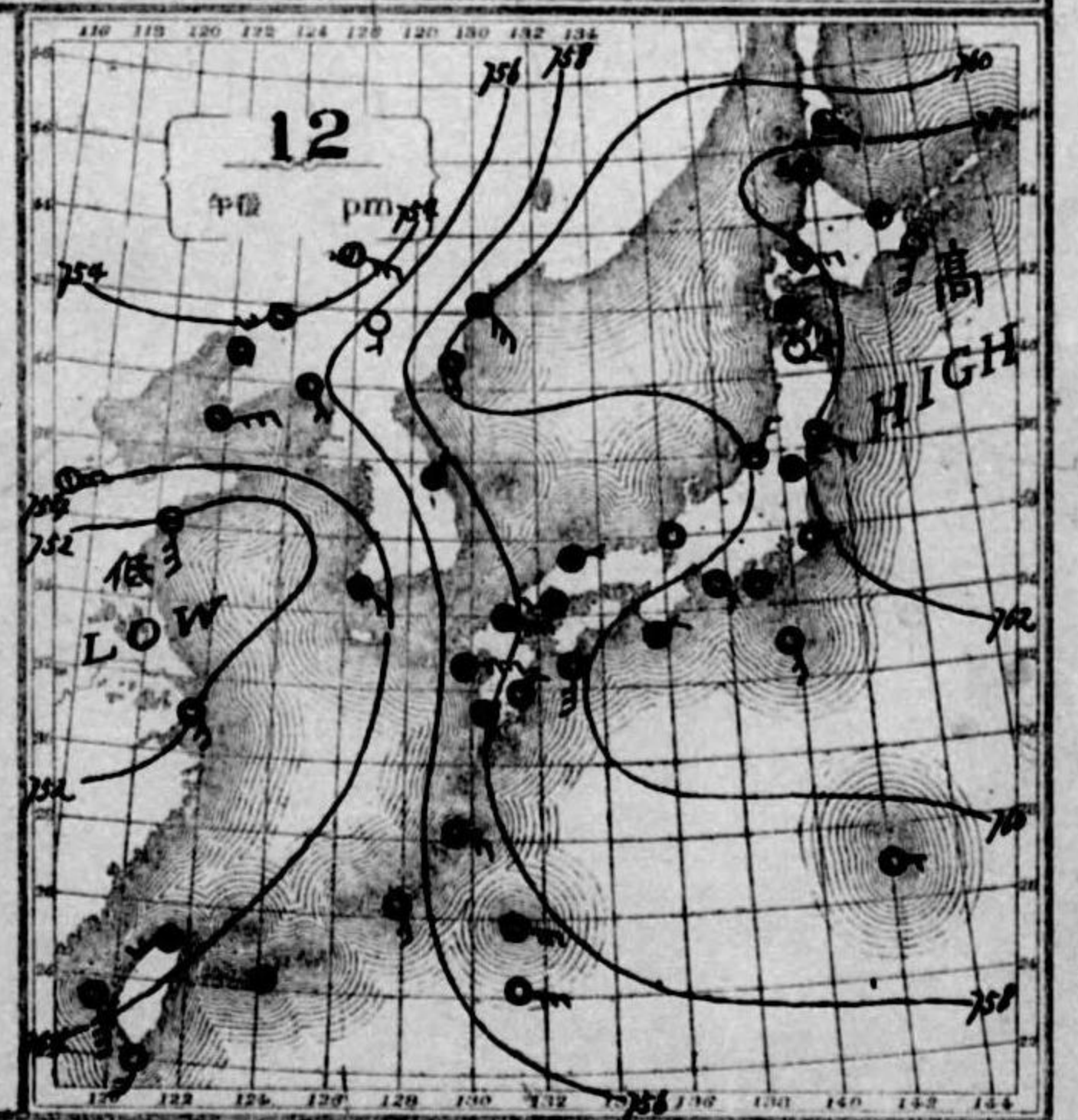
可認物連發種 二部七月二年七十二治明
行發圖一日每行發日 一月六年九正大
號二一九六一第圖氣天

NO. 6913 大正九年六月



- 等壓線
- 等溫線
- 快明
- 晴
- 曇
- 雨
- 雪
- 霧
- 雷雨
- 軟風
- 和風
- 疾風
- 強風
- 烈風
- 烈風
- 烈風
- 烈風
- 烈風
- 烈風

天氣概況
高氣壓本邦東方浮上在ク音六十三耗ノ示レ
低氣壓依然トシテ黃海ノ滯留シ氣壓配
置梅雨期、特徴ヲ呈ス全國層々シテ京阪以
西ノ雨天トシテ開門ヨリ長崎附近ノ雨天地
ノ又長野、栃木、茨城、埼玉、諸縣ニテ雨天
ノ多シ

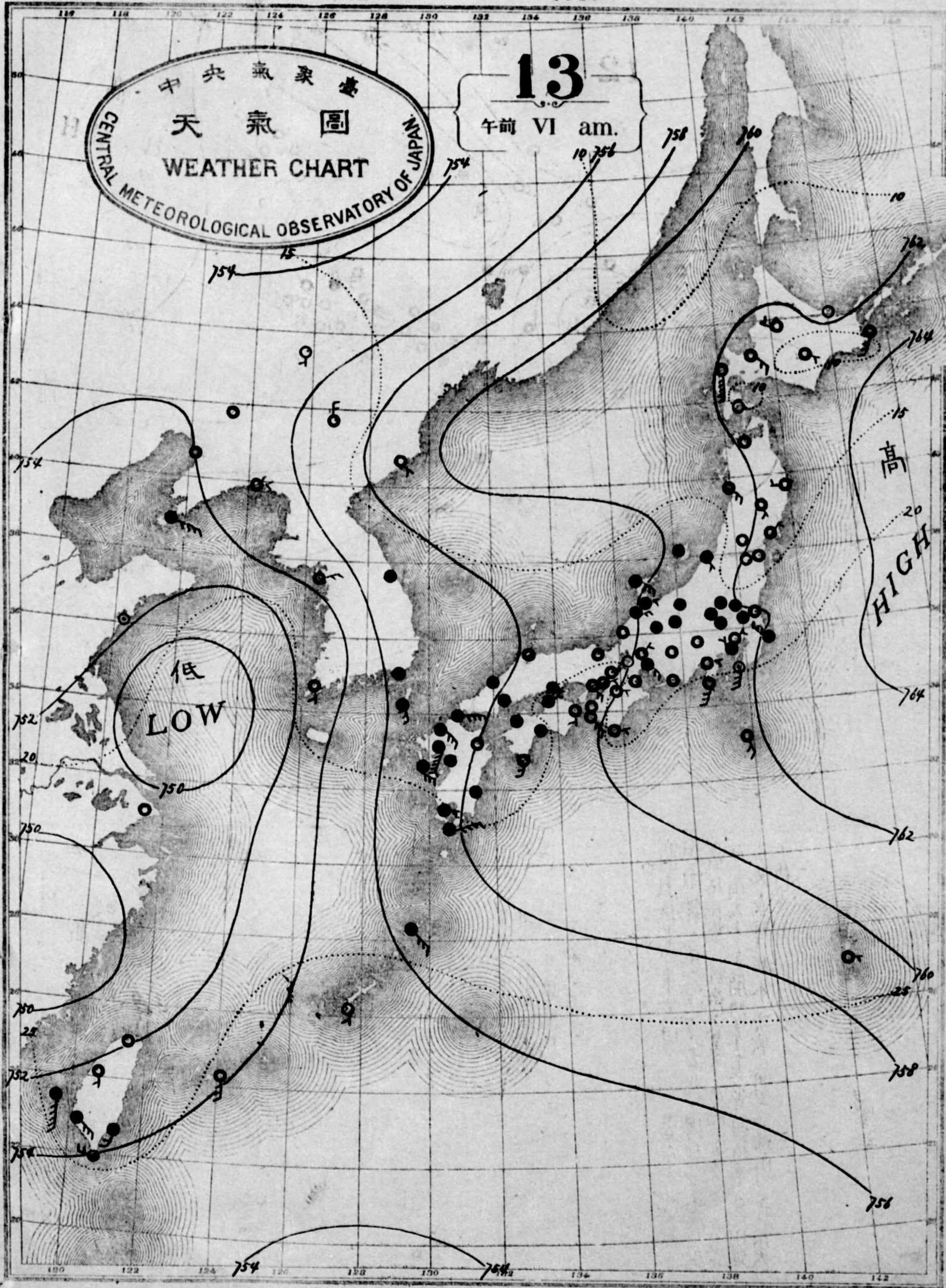


大正九年六月 地圖五目一登町崎三區田部市東京
所行發人行發
號四金其何無印 義 忠 田 山 堂 華 清 者 剛 印
地圖五目一登町崎三區田部市東京
所行發人行發
號四金其何無印 義 忠 田 山 堂 華 清 者 剛 印

JUNE

1920

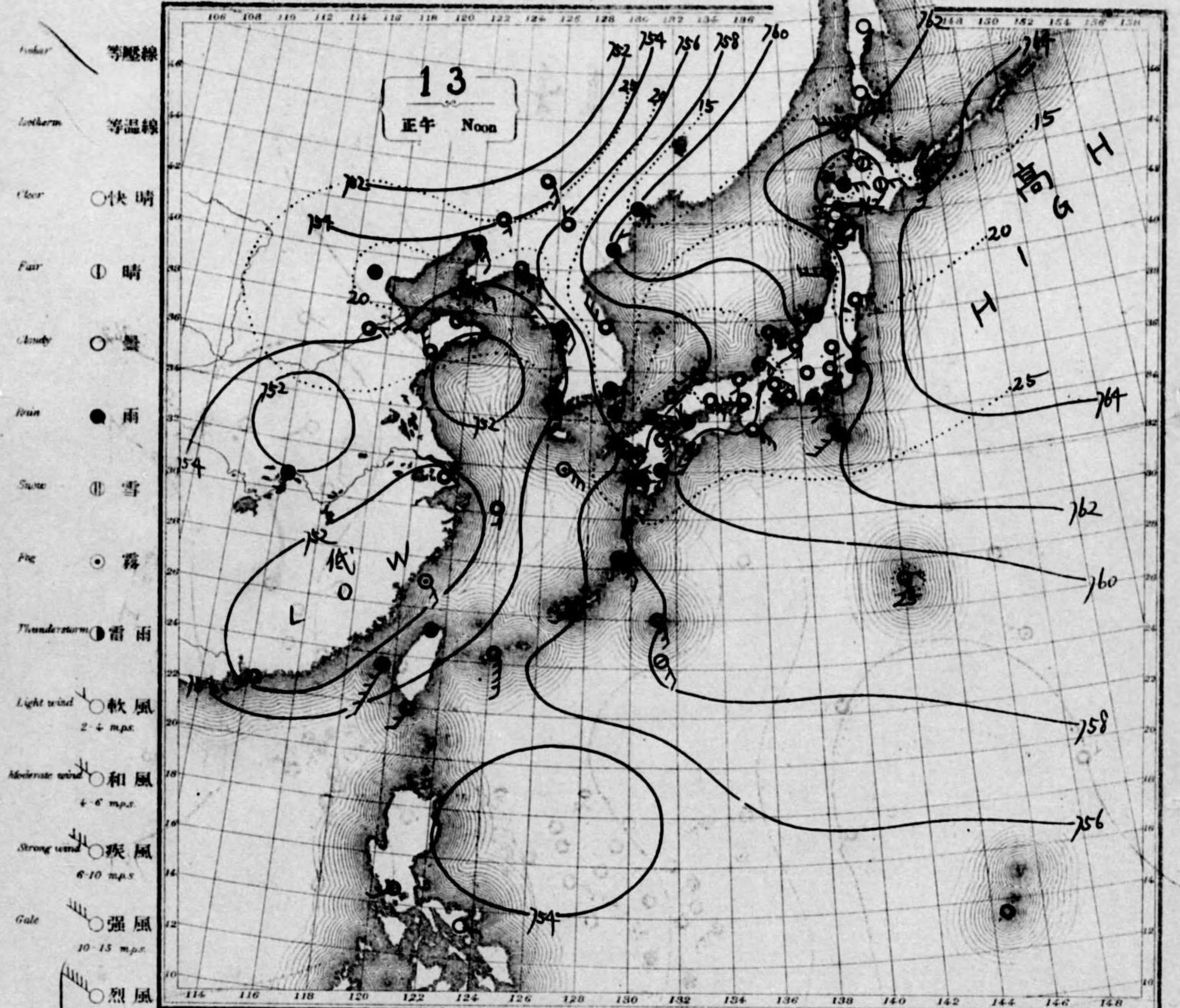
81201



可認物體郵稿三第日七月三年七十二治明
行發回一日每行發日三十月六年九正大
號五一九六一第圖氣天

No. 6914

大正九年六月



- Isobar 等壓線
- Isotherm 等溫線
- Clear ○ 快晴
- Fair ⊙ 晴
- Cloudy ○ 曇
- Rain ● 雨
- Snow ⊖ 雪
- Fog ⊙ 霧
- Thunderstorm ⊖ 雷雨
- Light wind ○ 軟風 2-4 m.p.s.
- Moderate wind ⊖ 和風 4-6 m.p.s.
- Strong wind ⊖ 疾風 6-10 m.p.s.
- Gale ⊖ 強風 10-15 m.p.s.
- Strong gale ⊖ 烈風 15-20 m.p.s.
- Very strong gale ⊖ 烈風 20-25 m.p.s.
- Storm ⊖ 颶風 25-35 m.p.s.
- Very storm ⊖ 颶風 35-40 m.p.s.
- Hurricane ⊖ 颶風 40 m.p.s.

天氣概況

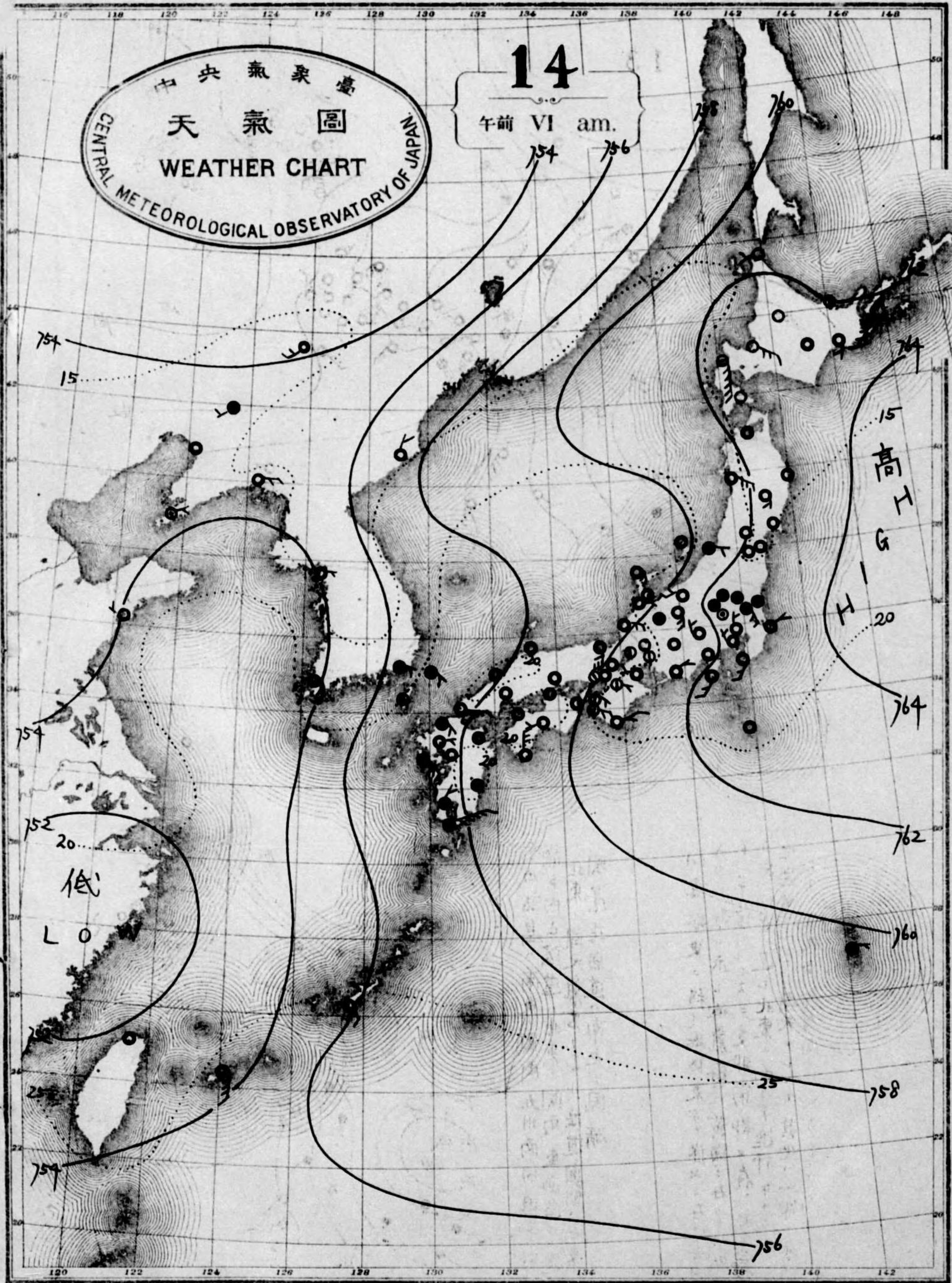
高氣壓東ニ移リ本邦東方、洋上ニ在リ七百六十ニ進リ示シ低氣壓ハ黃海ニ在リ依然トシテ進行ス又支那南部ニ在リ低氣壓ハ漸次東進シ北東ニ向テ進行中ナリ北海道ニテハ晴天ナレドモ其他ハ雨ニ曇天ニシテ九州南部及兩毛地方ニテハ雨天ナリ

天氣豫報

南西諸島ハ南東、風雨九州南海道南部瀨ノ内山陰道ハ北東、風雨東海道中山道ハ北東、風雨北陸道ハ北陸道奥明ハ南東、風雨北海道ハ南東、風雨晴

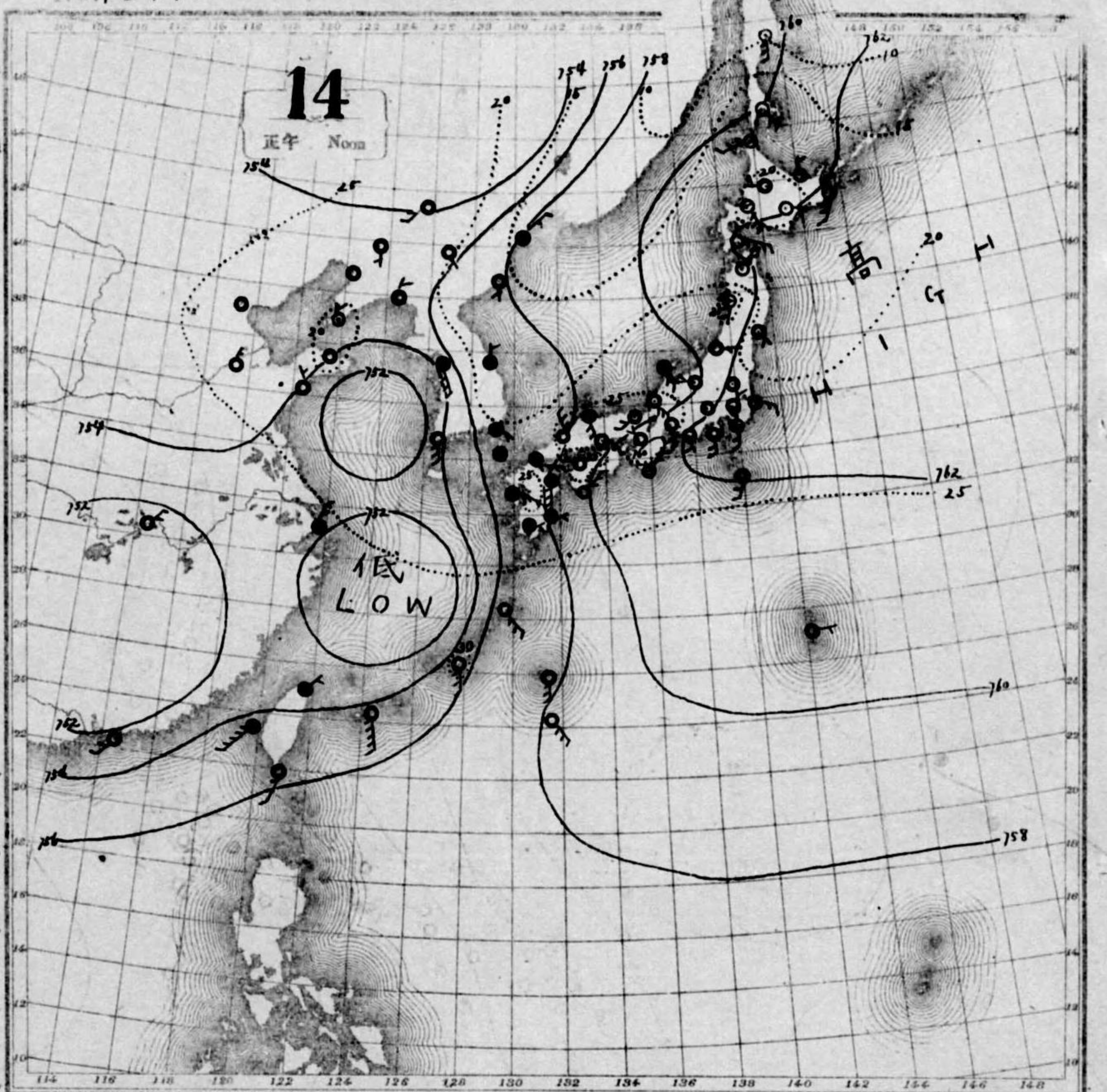
13
午後 III pm.

大正九年六月十五日 東京市神田區三丁目五日番地 氣象研究所
東京市神田區三丁目五日番地 氣象研究所
東京市神田區三丁目五日番地 氣象研究所



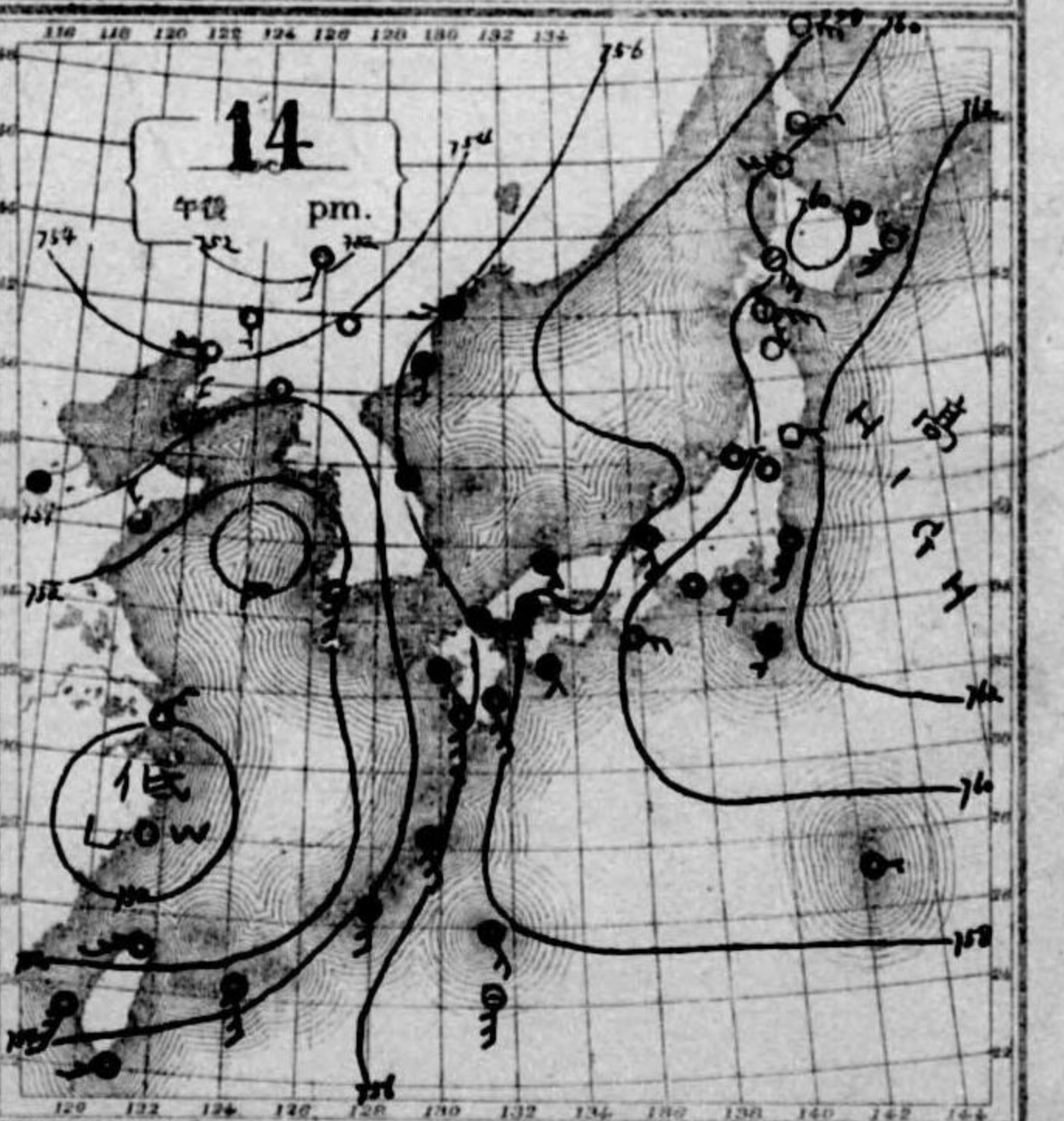
可認物便郵種三第廿七月三年七十二治明
行發回一日每行發日四廿月六年九正大
號四一九六一第圖氣天

- 快晴
- 晴
- 曇
- 雨
- 雪
- 霧
- 雷雨
- 軟風 (Light wind 2-4 m.p.h.)
- 和風 (Moderate wind 4-8 m.p.h.)
- 疾風 (Strong wind 8-10 m.p.h.)
- 強風 (Gale 10-15 m.p.h.)
- 烈風 (15-20 m.p.h.)
- 烈風 (20-25 m.p.h.)
- 烈風 (25-30 m.p.h.)
- 颶風 (30-35 m.p.h.)
- 颶風 (35-40 m.p.h.)
- 颶風 (40 m.p.h.)



天氣概況
高氣壓本邦東方、洋上ニ在リテ七百六十
ヲ示シ低氣壓ハ若海ニ在リテ七百六十
ヲ示ス又支那南部ニハ低氣壓ニ入
北東ニ進ミ東海ニ入ル本邦一帯ニ厚
トナリ京阪地方ハ雨ヲ降ルモ濃霧ニテハ
天候不良トナリ木渾附近ニ濃霧發生

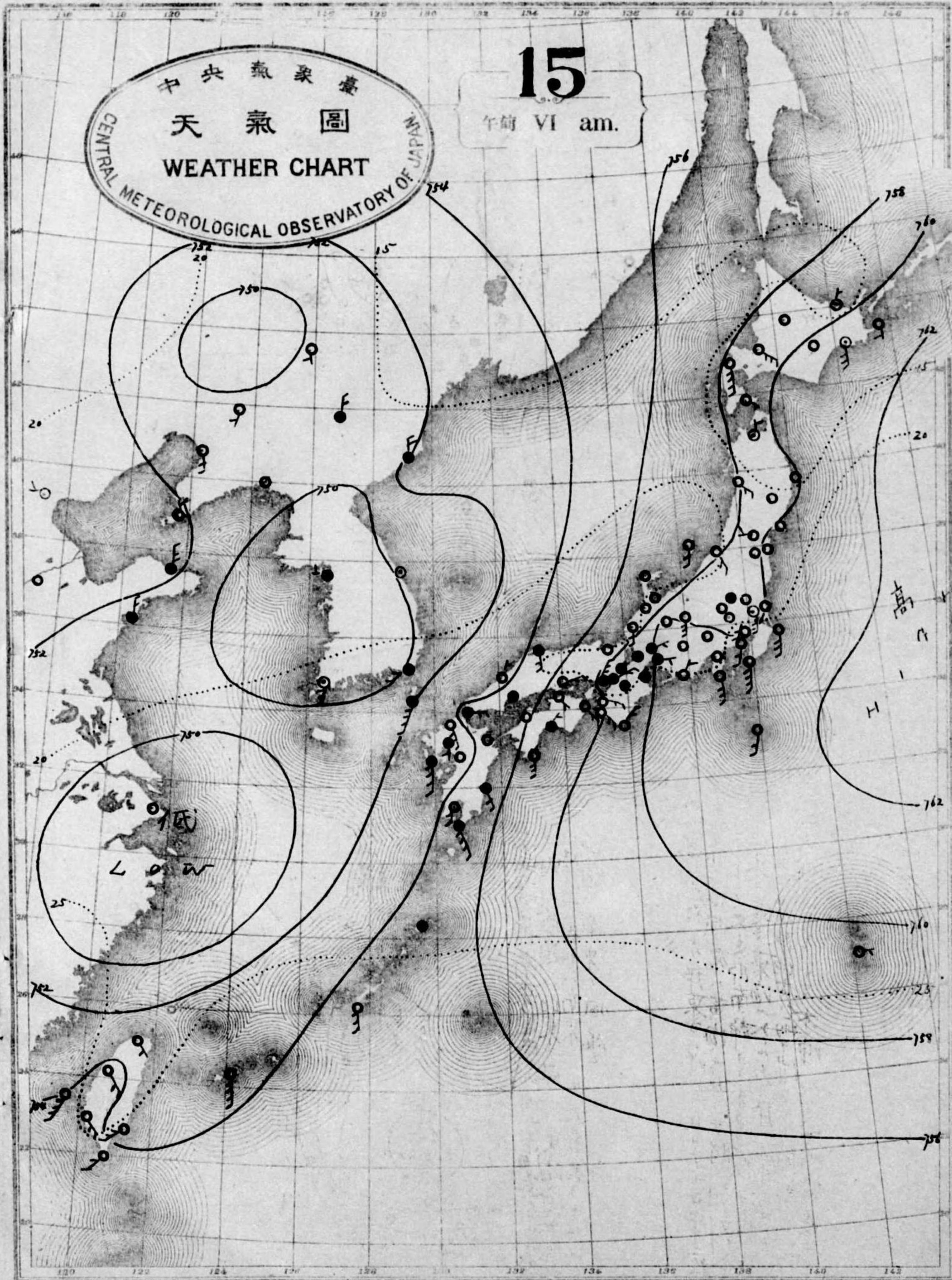
天氣概況
南西諸島、南東風雨九州南海道南部
北陸山陰道、北東風雨、東海道中部
北海道、南東風雨、風天氣悪ク、北



大空所資限 地番五日丁壹町崎三區田壽市京東 地番安町官代區町崎
發回金共發郵價定 號志田山堂華清者朝印 所行發人行強
臺象氣天中

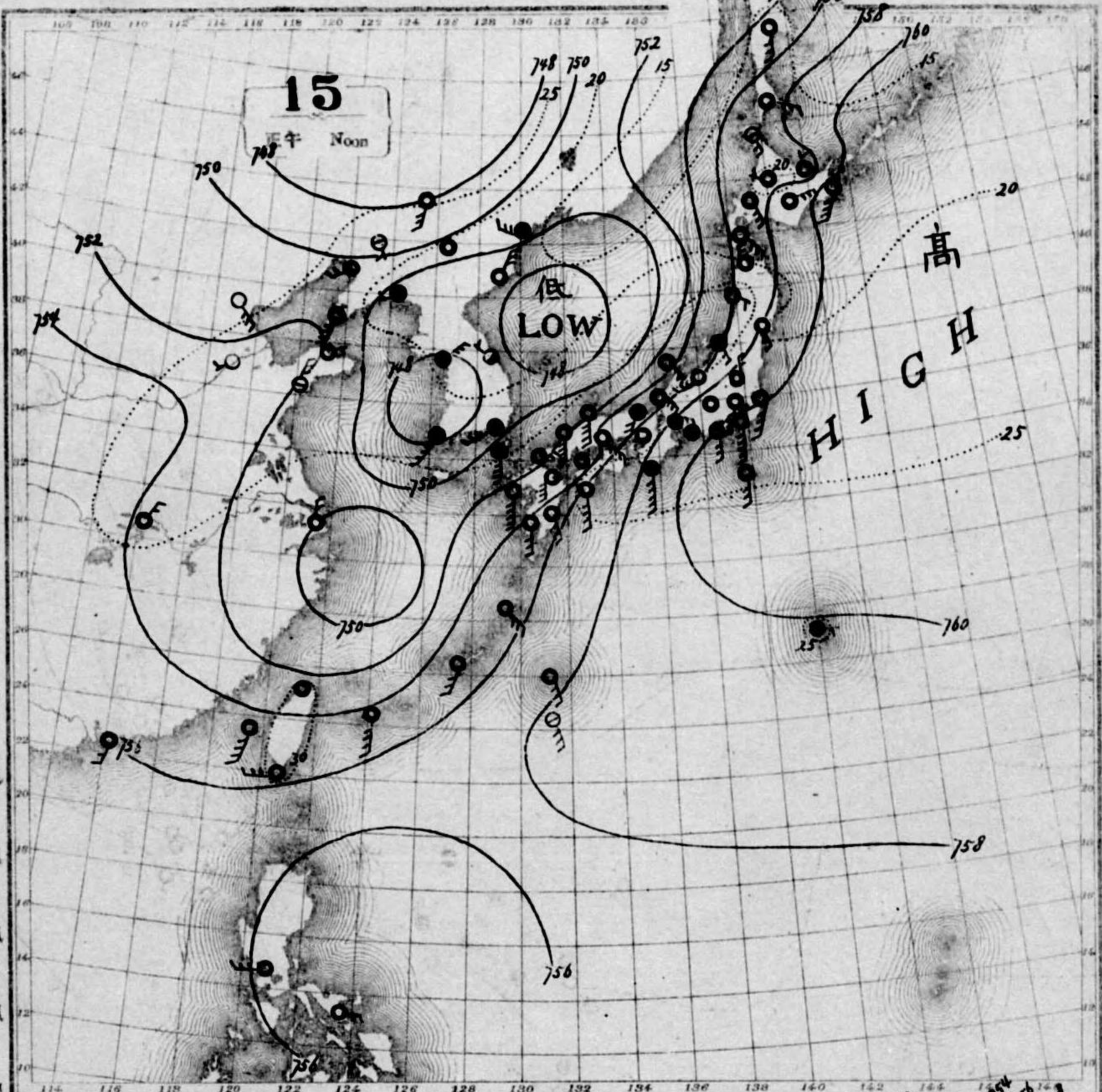
中央氣象臺
天氣圖
CENTRAL METEOROLOGICAL OBSERVATORY OF JAPAN

15
午前 VI am.



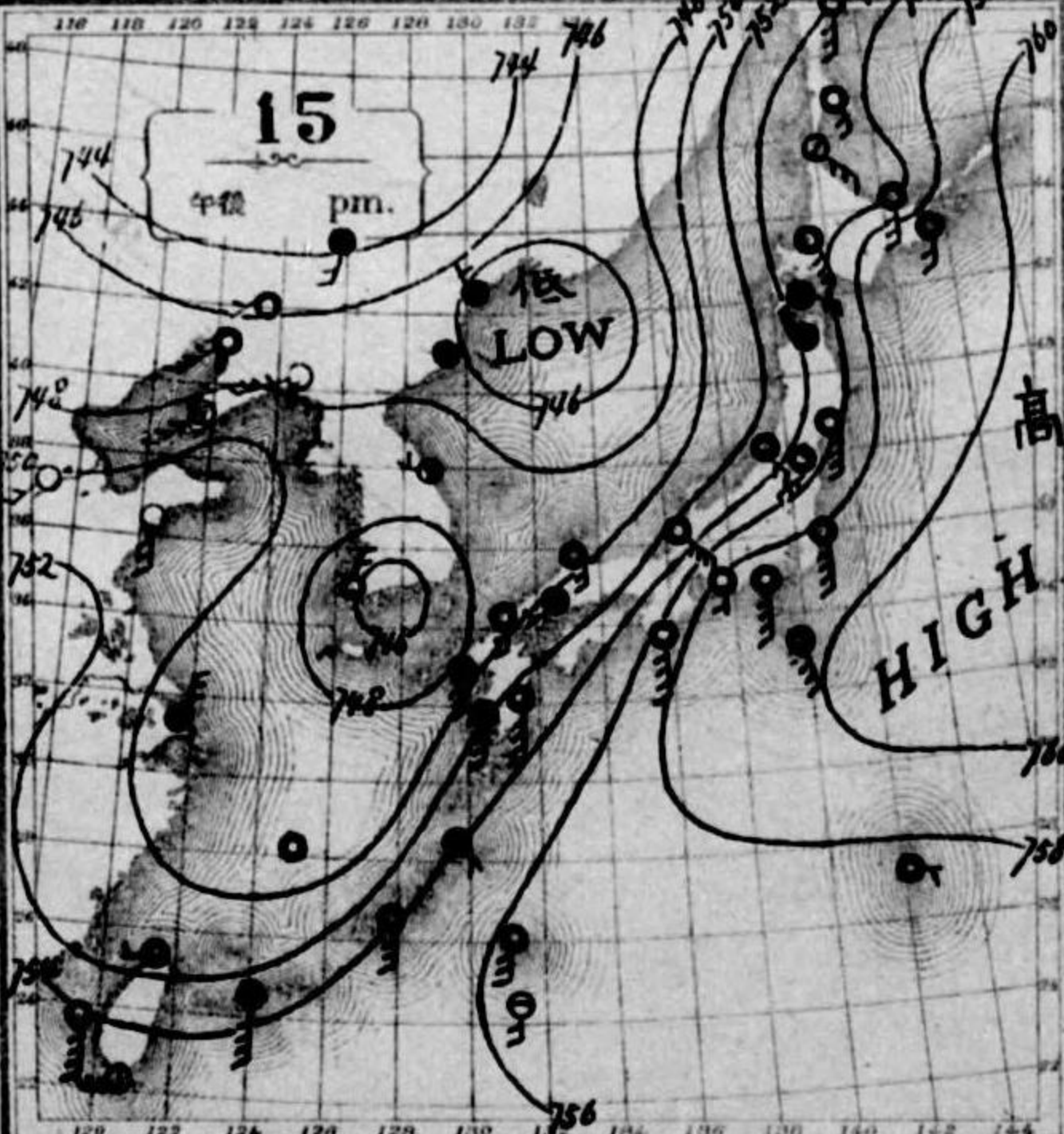
可照物能輝三題日七月三年七十三治明
行發圖一日每行圖日五十月六年九正大
號五一九六一第圖氣天

- 等壓線
- 等溫線
- 快晴
- 晴
- 曇
- 雨
- 雪
- 霧
- 雷雨
- 軟風 (2-4 mps)
- 和風 (4-6 mps)
- 疾風 (6-10 mps)
- 強風 (10-15 mps)
- 烈風 (15-20 mps)
- 烈風 (20-25 mps)
- 烈風 (25-30 mps)
- 颶風 (30-35 mps)
- 颶風 (35-40 mps)
- 颶風 (>40 mps)



天氣概況
昨日朝鮮ヲ橫キリ日本海ニ入りタル低氣壓、今朝
同海中部ニ在リテ將ニ北海道西岸ヲ襲ハント
入中心、示度ハ七百四十耗内外ナルニシテ高氣壓
ハ本邦東方、洋上ニ在リテ七百五十八耗ヲ示シ全
國南東ノ風強ク九州ヨリ本州中野マテハ風雨
ノ所多ク東北地方ハ曇天ニシテ北海道ニテハ
天候險悪ナリ

天氣豫報
南西諸島、南東風暴、九州、南、北海道、南、
山道、南、西、風暴、北、陸、道、奥、羽、南、西、風、雨、
北海道、南、西、風、雨、
北、海、道、南、西、風、雨、

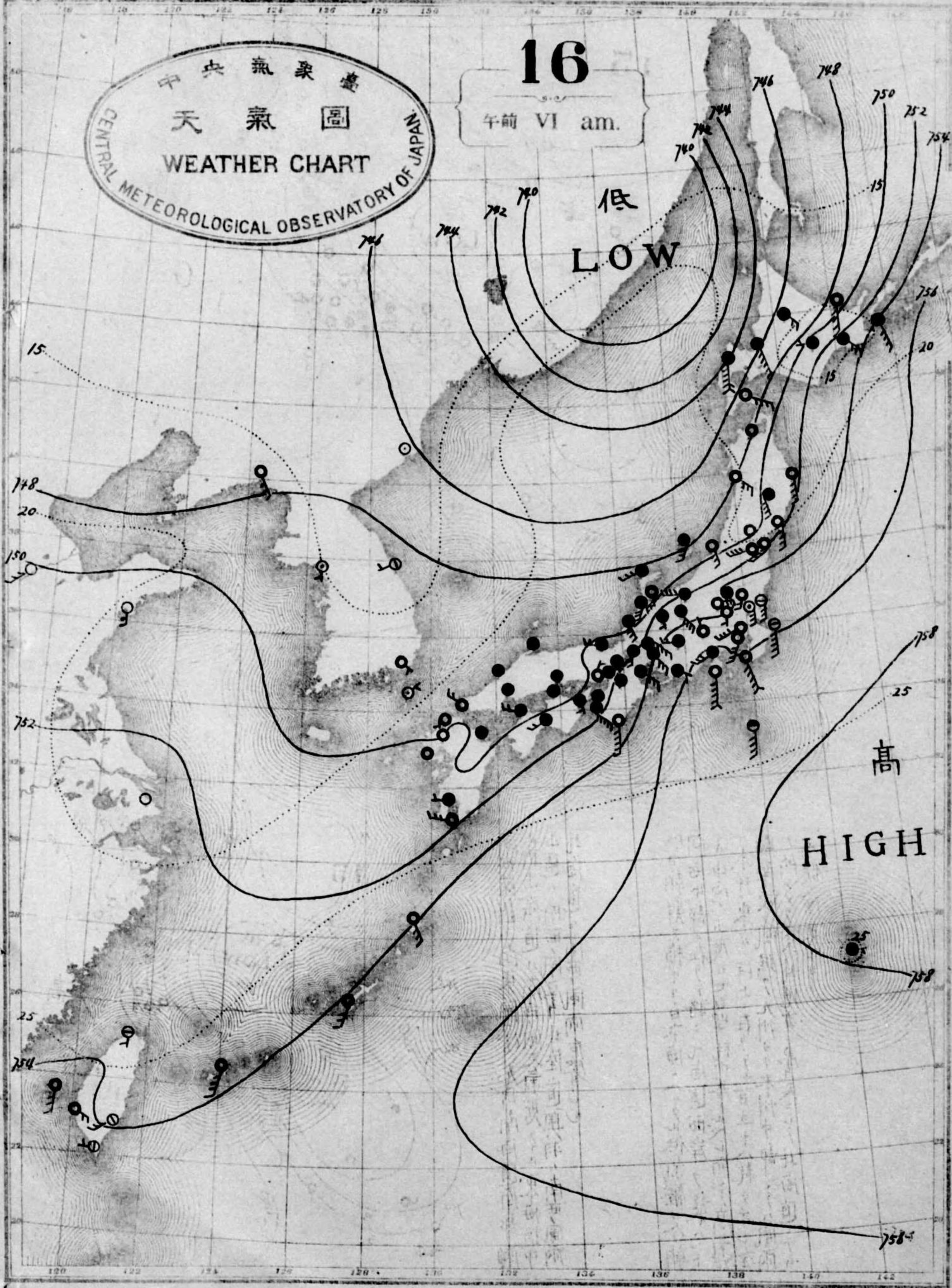


JUNE 1920

中央氣象臺
天氣圖
CENTRAL METEOROLOGICAL OBSERVATORY OF JAPAN
WEATHER CHART

16

午前 VI am.

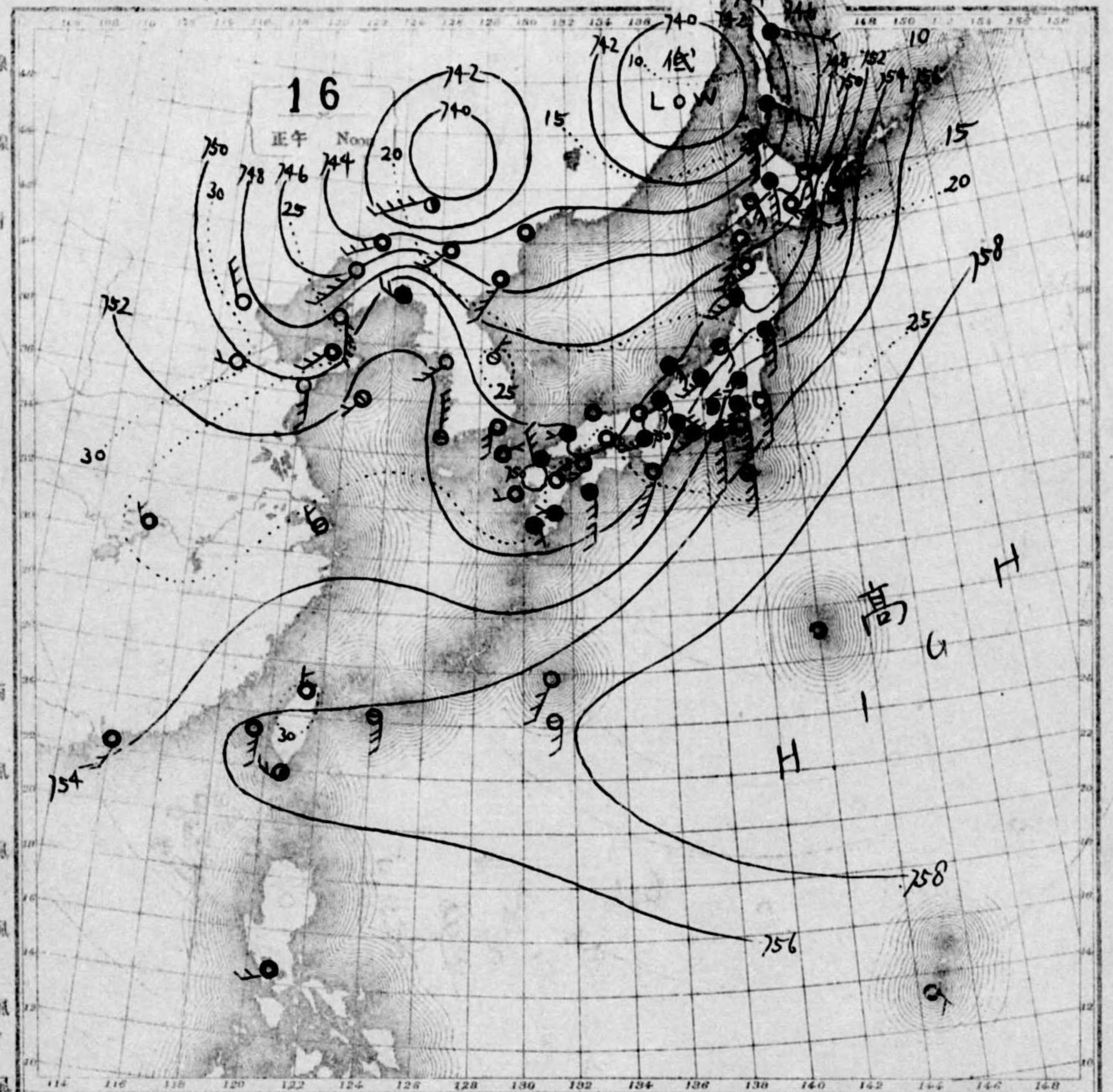


可認物便郵種三第月七年七十二治明
行發同一日每行圖自共月六年九正大
號六-九六一第圖氣天

16917

正九年六月

- 等壓線
- 等溫線
- 快晴
- 晴
- 曇
- 雨
- 雪
- 霧
- 雷雨
- 軟風 (2-4 mph)
- 和風 (4-7 mph)
- 疾風 (7-10 mph)
- 強風 (10-15 mph)
- 烈風 (15-20 mph)
- 烈風 (20-25 mph)
- 颶風 (25-30 mph)
- 颶風 (30-40 mph)
- 颶風 (40 mph)



天氣概況

高氣壓ハ少シク南下シ小笠原列島附近、洋上ニ在リテ七百五十九粒ヲ示シ低氣壓ハ黒龍沿岸洲ニ在リテ七百四十粒ヲ示シ此東ニ進行ス全国南西風吹キ九州ヨリ本州中層天ノ所多シ朝鮮ニテハ北西風吹キ

天氣豫報

南部諸島ハ南東風晴九州南海道南部瀨之内山陰道奥羽東部ハ南中國晴東海道中山道ハ南西風天長北陸道奥羽西部ハ南西風曇北海道ハ南西風天氣悪ク

大分省出版 地番五五 空照院 國田神市京東 地番壹町官代區町崎
所行發人行發 號六-九六一第圖氣天

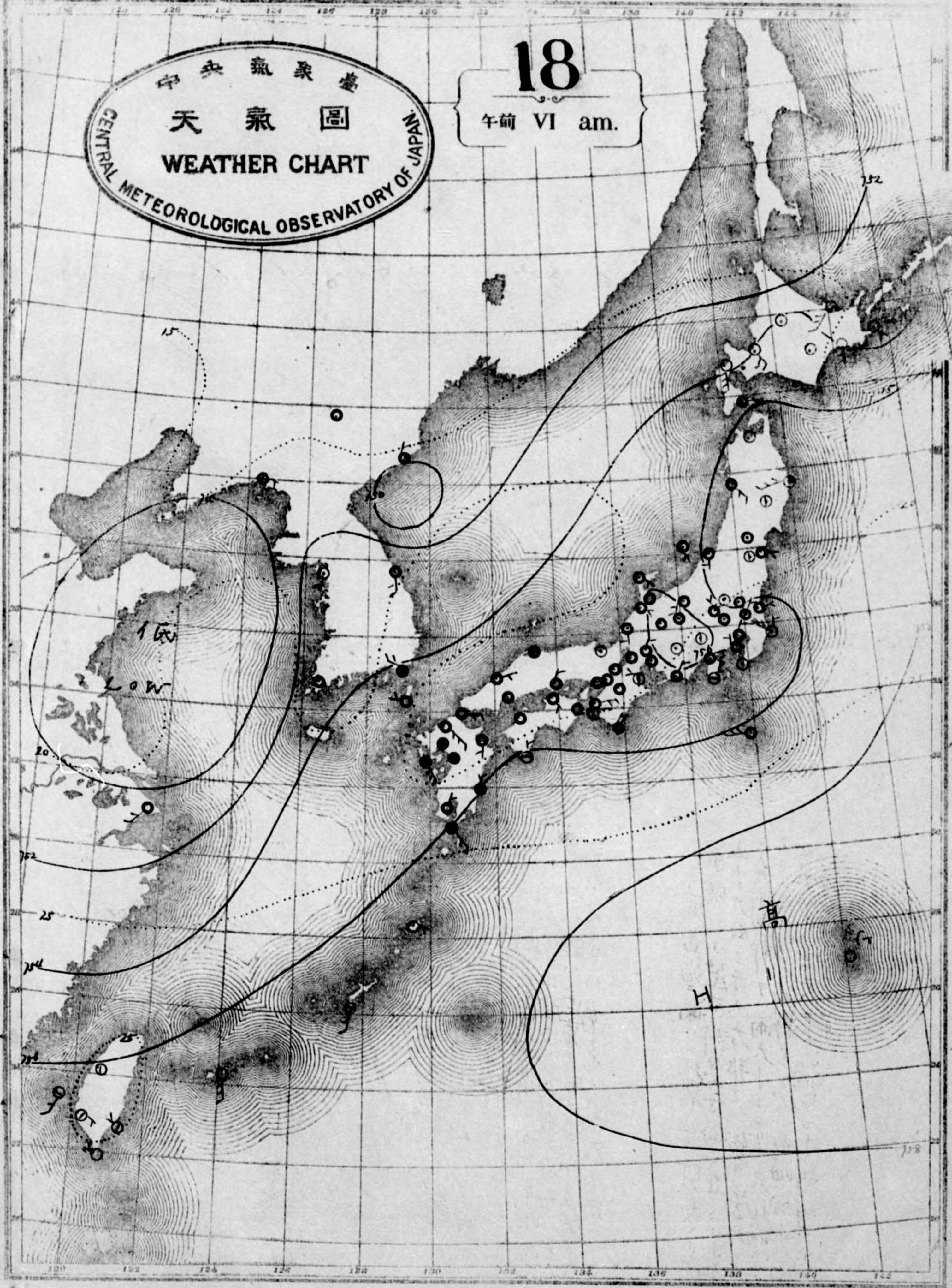
JUNE

1920

中央氣象臺
天氣圖
CENTRAL METEOROLOGICAL OBSERVATORY OF JAPAN

18

午前 VI am.

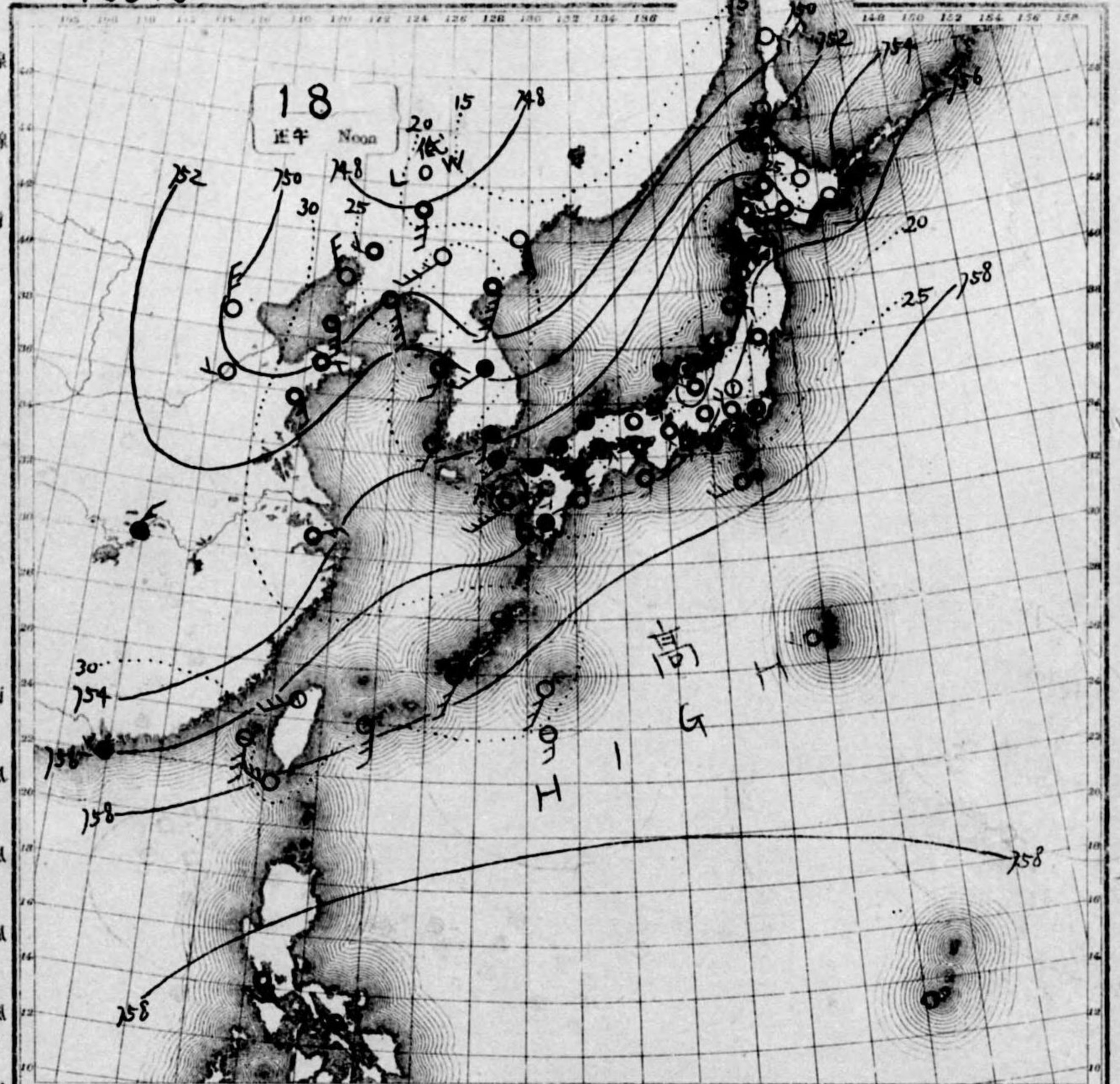


可隨時從郵局三號日七月三年七十二治明
行發圖一日每行日八十月九年九正大
號八一九六一第圖氣天

Np6919

大正九年六月

- 等壓線
- 等溫線
- 快晴 ○快晴
- 晴 ○晴
- 曇 ○曇
- 雨 ●雨
- 雪 ●雪
- 霧 ○霧
- 雷雨 ●雷雨
- 軟風 ○軟風 2-4 m.p.s.
- 和風 ○和風 4-6 m.p.s.
- 疾風 ○疾風 6-10 m.p.s.
- 強風 ○強風 10-15 m.p.s.
- 烈風 ○烈風 15-20 m.p.s.
- 烈風 ○烈風 20-25 m.p.s.
- 烈風 ○烈風 25-30 m.p.s.
- 颶風 ○颶風 30-35 m.p.s.
- 颶風 ○颶風 35-40 m.p.s.
- 颶風 ○颶風 40 m.p.s.

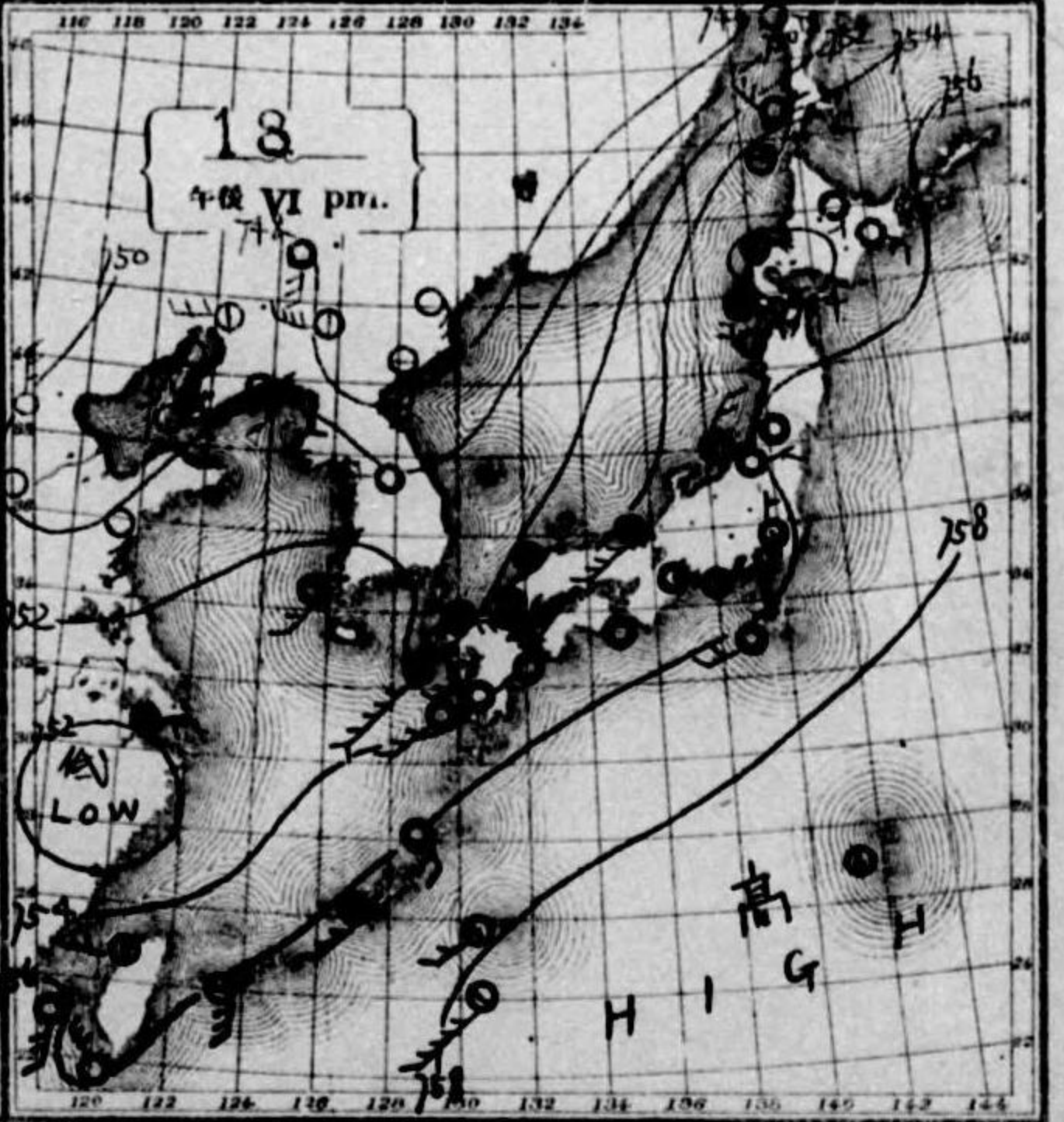


天氣概況

淺キ低氣壓紀州半島ニ在リテ東方ニ徐
行ス又上海附近ニモ低氣壓存スモ
アリ徐々東行ス而シテ高氣壓ハ小笠
原列島附近ニ在リテ七百五十八ノ示ス
北海道ニハ晴層相半スト雖モ真別以
西九州コトハ雨天ナリ又滿洲ニテハ南
風吹キ好晴ナリ

天氣豫報

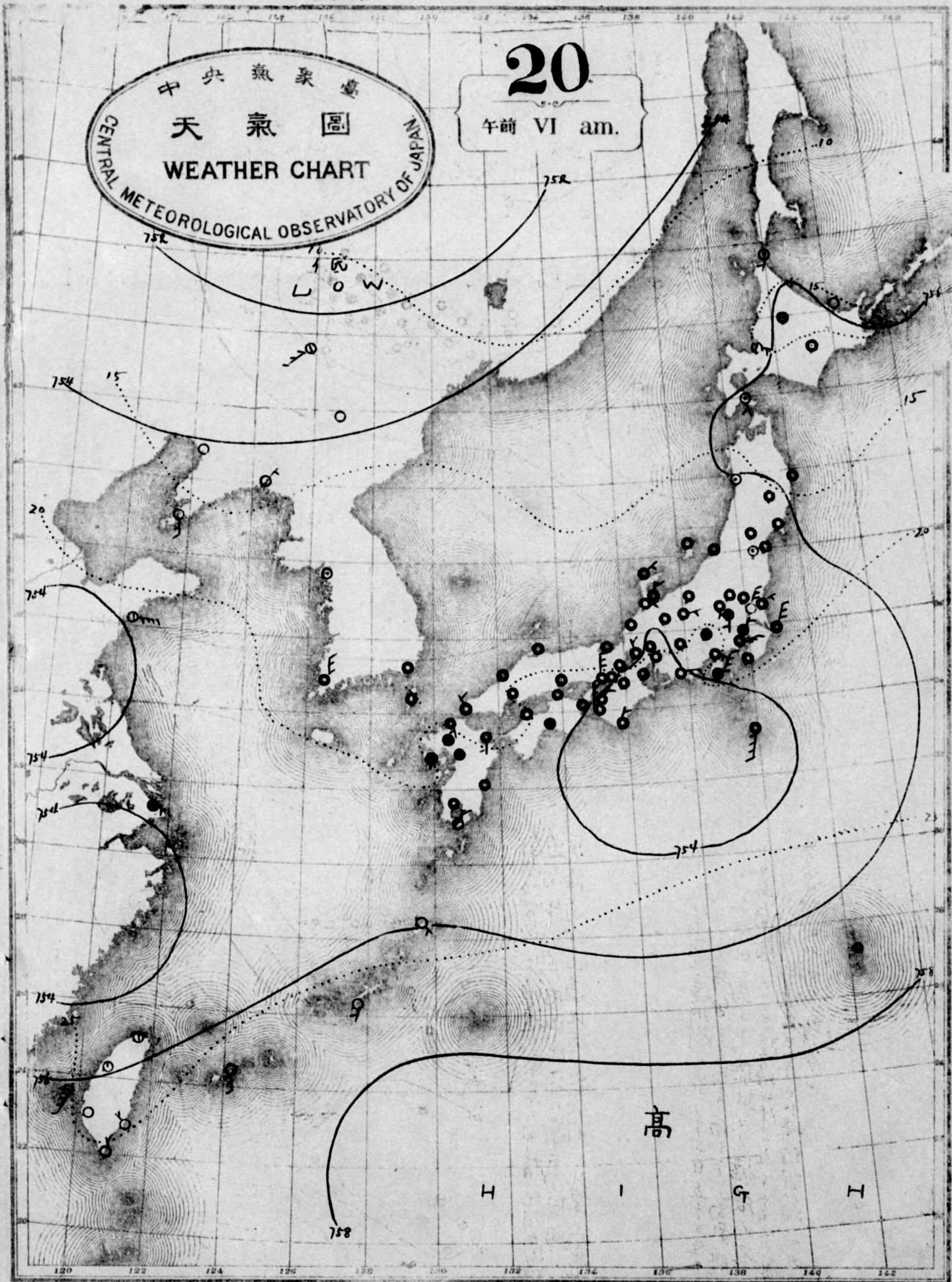
南西諸島九州南海道南部瀨戸内山陰
道東海道上山道北陸道及奥羽ハ南東
風雨北海道ハ南東ノ風晴



人全所賣取 地番五日丁堂町崎三區田神市京東 地番明官代區町崎
發四全共報郵價定 發 忠 田 山 堂 華 清 者 明 印 所 行 發 人 行 商
臺 象 氣 央 中

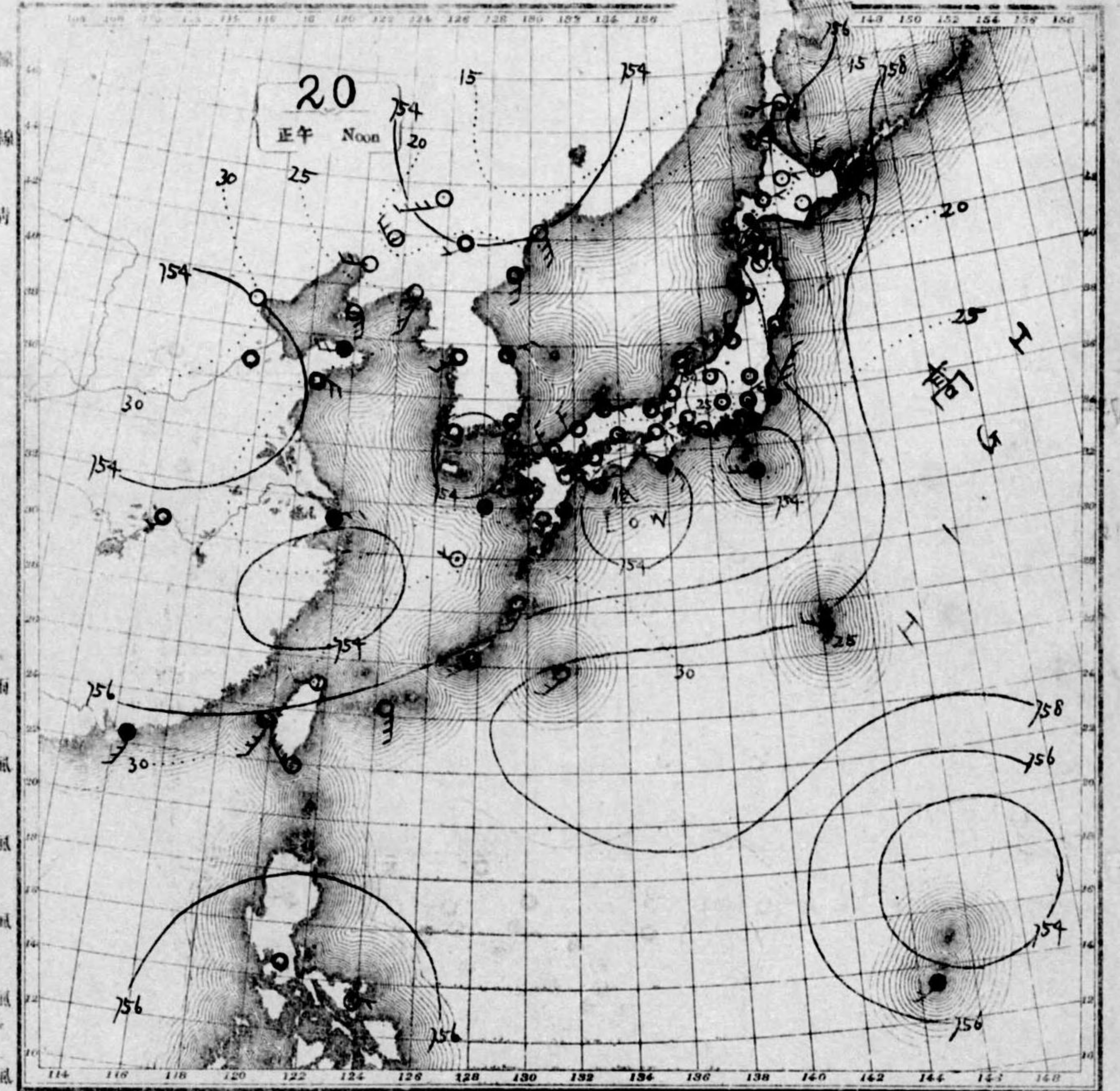
中央氣象臺
天氣圖
CENTRAL METEOROLOGICAL OBSERVATORY OF JAPAN

20
午前 VI am.



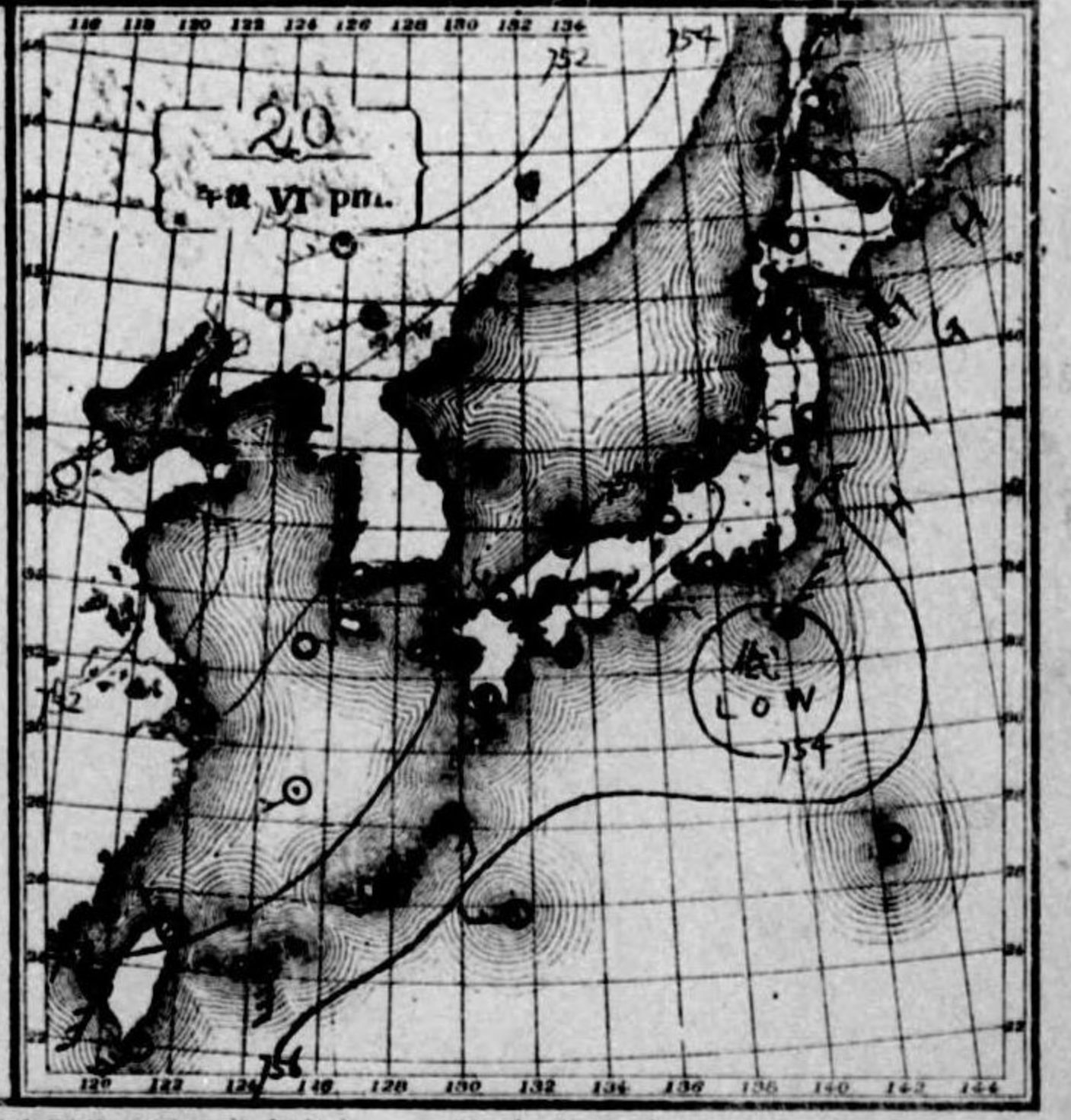
可認物連郵總三第廿月七年七十二治明
行發回一日每行發日十月六年九正大
號・二九六第圖氣天

- Isobar 等壓線
- Isotherm 等溫線
- Clear ○快晴
- Fair ○晴
- Cloudy ○曇
- Rain ●雨
- Snow ❄雪
- Fog ☁霧
- Thunderstorm ⚡雷雨
- Light wind ○軟風 2-4 m.p.s.
- Moderate wind ○和風 5-10 m.p.s.
- Strong wind ○疾風 6-10 m.p.s.
- Gale ○強風 10-15 m.p.s.
- Violent wind ○烈風 15-20 m.p.s.
- Strong gale ○烈風 20-25 m.p.s.
- Very strong gale ○烈風 25-30 m.p.s.
- Storm ○暴風 30-35 m.p.s.
- Hurricane ○颶風 35-40 m.p.s.
- Typhoon ○颶風 > 40 m.p.s.



天氣概況
淺キ低氣壓ハ大島、沖合ニ在レトモ掩留シテ
動カス又九州島附近ニモ依リ氣壓ノ存スルモ
アリ九州、京及地方及東海道西部ハ雨
天ナレドモ京及以東、東ニ至ル地方ハ曇天
ニシテ東羽以北ハ好晴ナリ又朝鮮ニイハ
曇天ノ所多シ

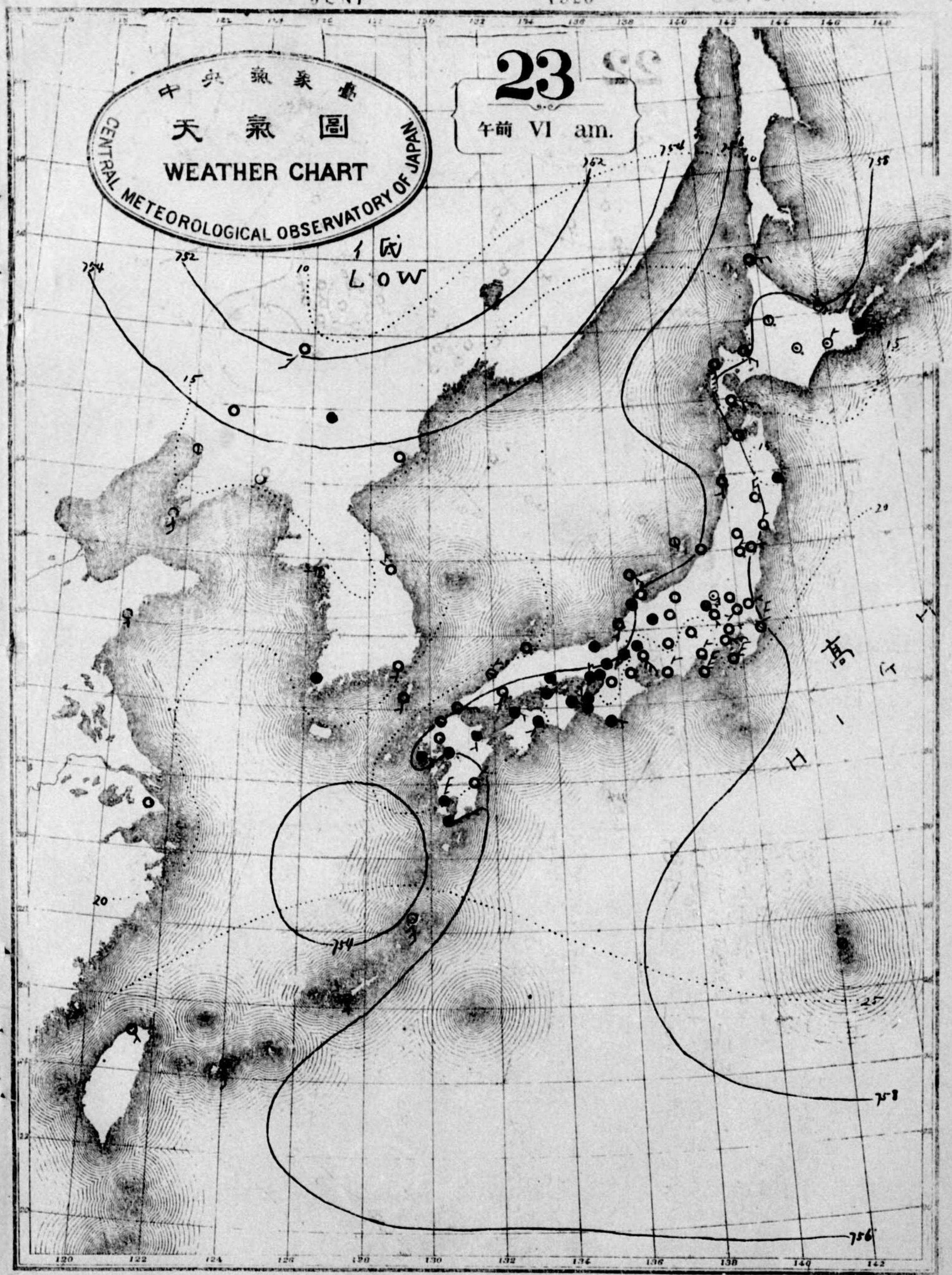
天氣豫報
南西諸島及北海道、南東、風晴九州南海
道南部、瀨戶内山陰道東海道中山道ハ北東
ノ風雨北陸道東羽西部ハ北東ノ風曇
悪クナル東羽東部ハ北東ノ風曇



大公所賣取 地番五日丁壹町三區市神京東
發行所 總發行所 總發行所
發行所 總發行所 總發行所
發行所 總發行所 總發行所

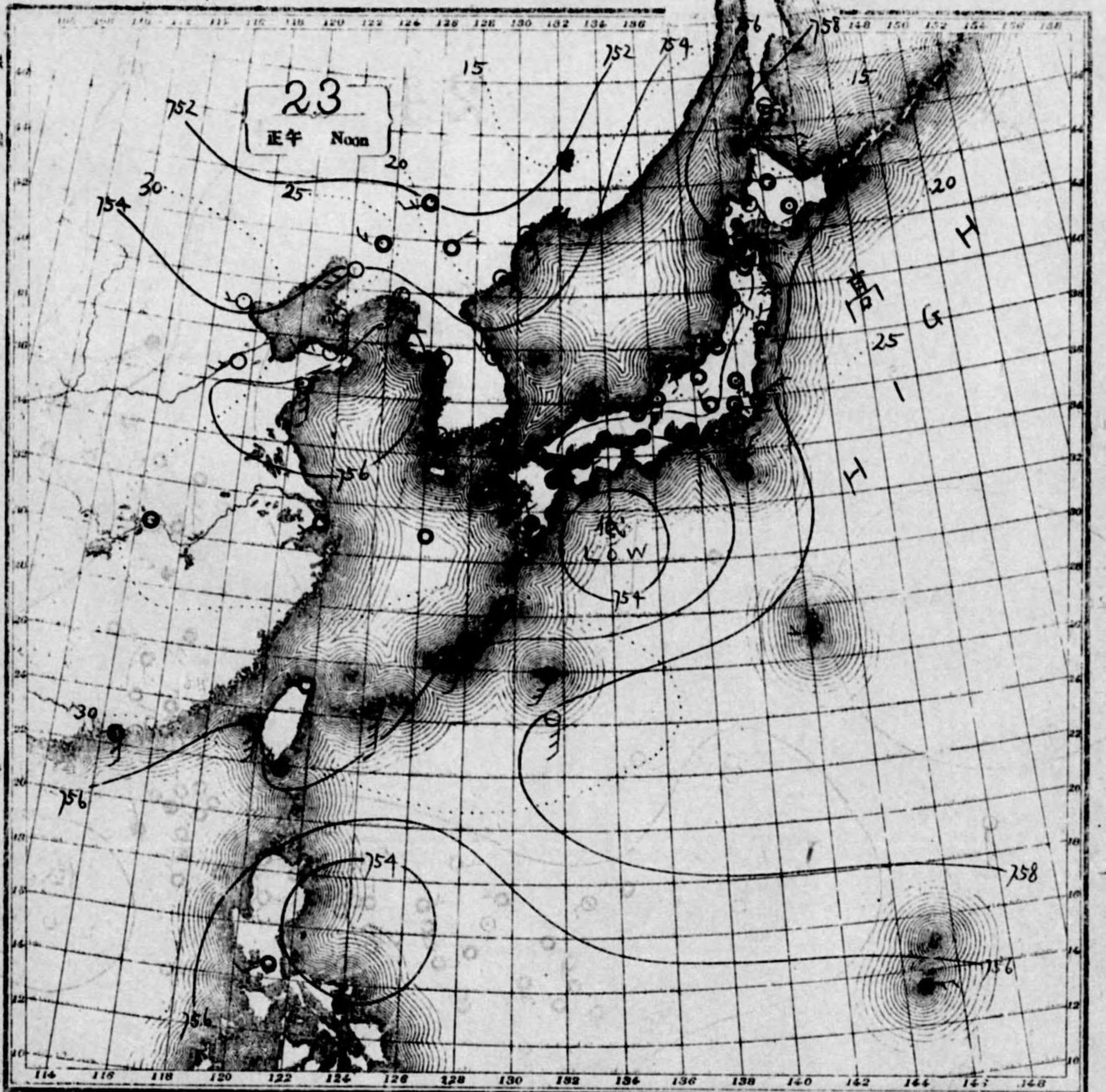
中央氣象臺
天氣圖
CENTRAL METEOROLOGICAL OBSERVATORY OF JAPAN

23
午前 VI am.




可取物郵便三第日七月三年七十二治明
行發回 日每行發日三二月六年九正大
號三二九六一第圖氣天

- 等壓線
- 等溫線
- 快晴
- 晴
- 曇
- 雨
- 雪
- 霧
- 雷雨
- 軟風 (2-4 m.p.s.)
- 和風 (4-8 m.p.s.)
- 疾風 (8-10 m.p.s.)
- 強風 (10-15 m.p.s.)
- 烈風 (15-20 m.p.s.)
- 烈風 (20-25 m.p.s.)
- 烈風 (25-30 m.p.s.)
- 暴風 (30-40 m.p.s.)
- 暴風 (40 m.p.s.)



天氣概況
高氣壓小笠原列島附近ニ在リテ七百六
ラシシ低氣壓ハ日本海北部ニ在リテ七百
五十五モアリ又揚子江域ニモ低氣壓ノ
存スルモアリ全國曇天ニシテ東部方
面ニハ雨アリ所々朝霧ニテハ東部
モ雨天ノ所多シ上海附近ハ南東風吹
テ曇天

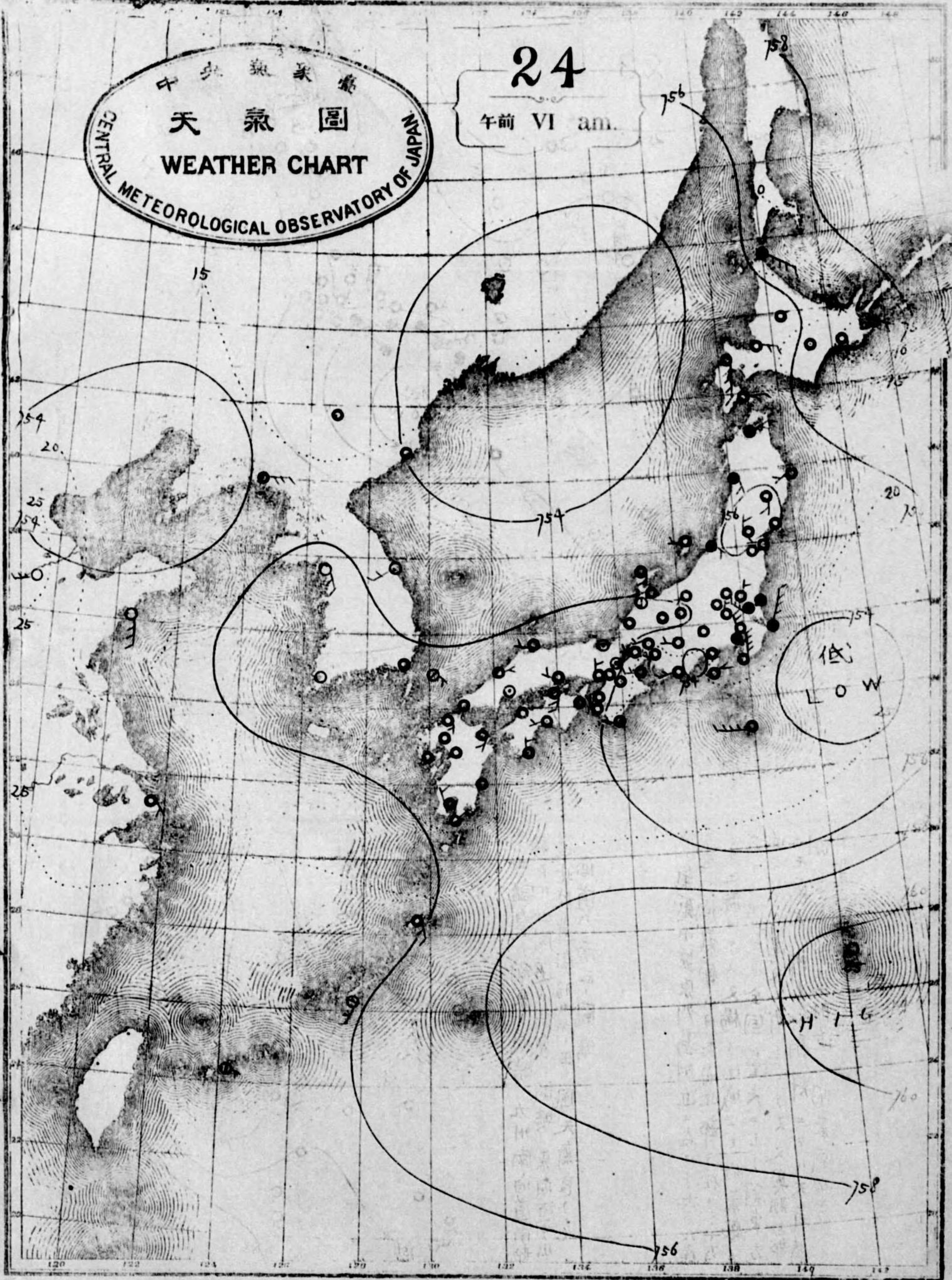
天氣豫報
南西諸島ハ南東ノ風晴九州南海道南部
瀨戸内山陰道ハ南東ノ風晴東海道中山
道北陸道奥羽ハ南西ノ風天氣良シ
北海道ハ南西ノ風晴



大正九年六月三日 東京市神田區
東京市神田區 淺草山 堂華清 者明印
地審官代印
中央氣象臺

中央氣象臺
天氣圖
CENTRAL METEOROLOGICAL OBSERVATORY OF JAPAN
WEATHER CHART

24
午前 VI am.

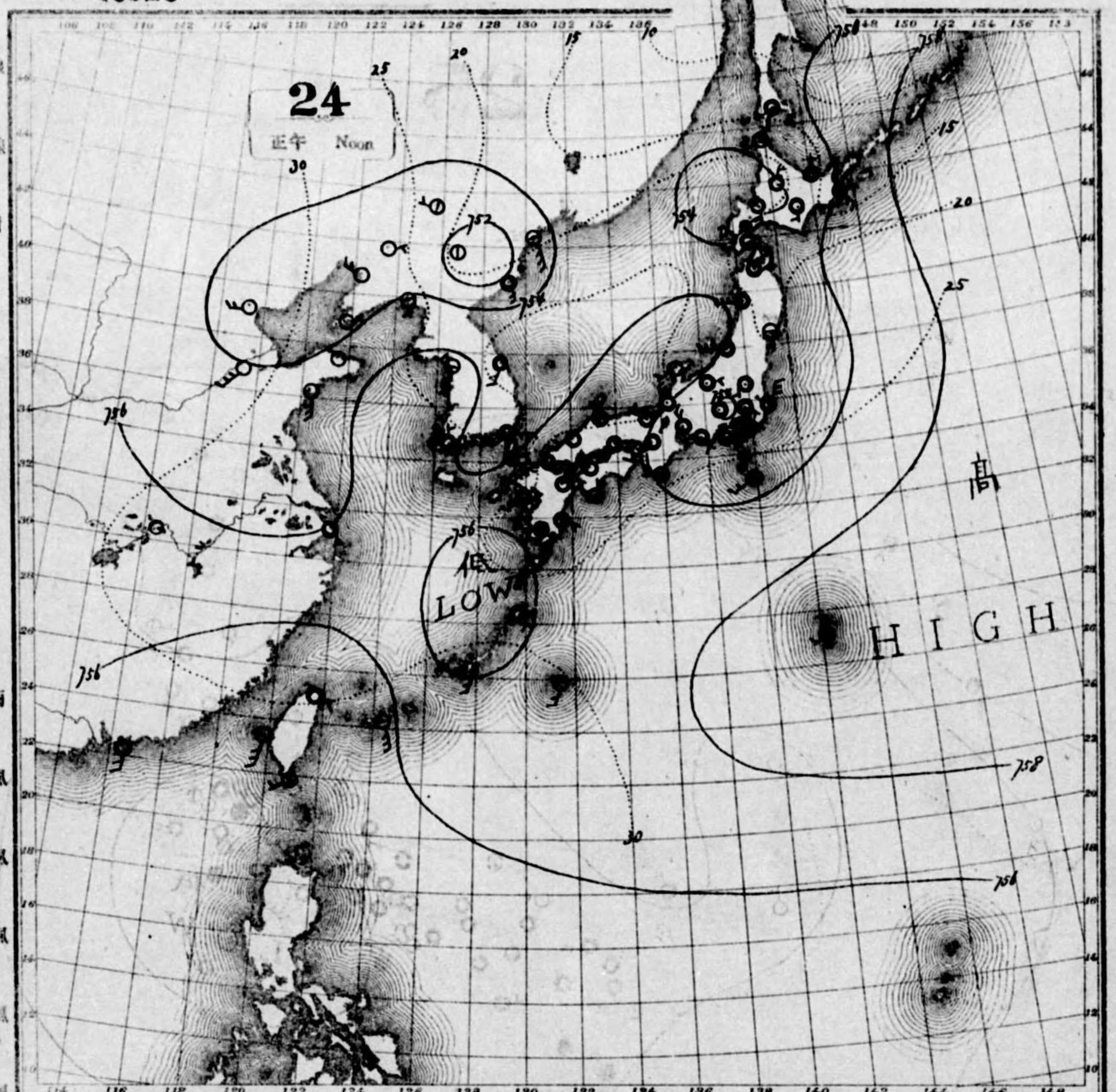


N016925

大正九年六月

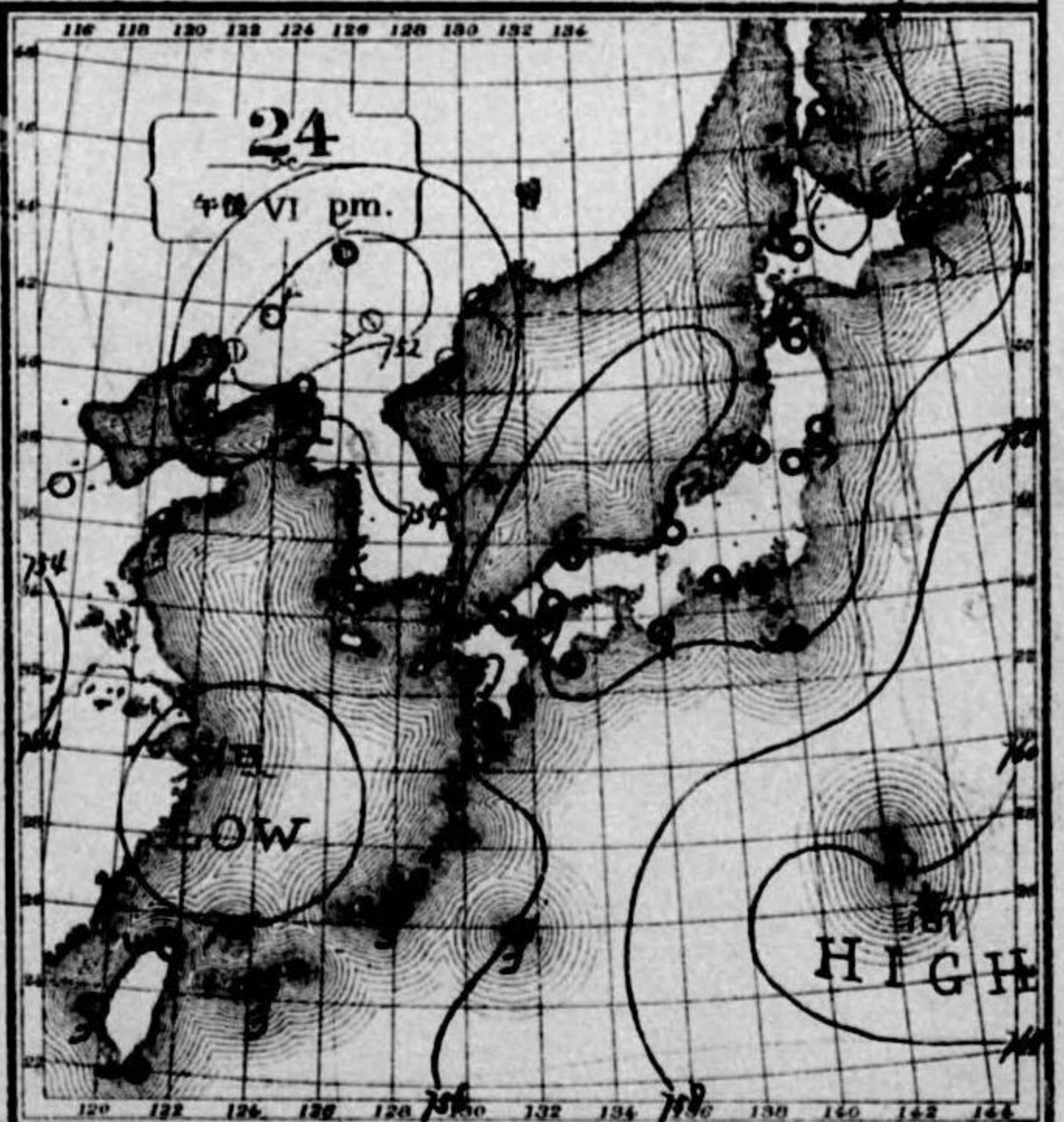
24
正午 Noon

- 等壓線
- 等溫線
- 快晴
- 晴
- 曇
- 雨
- 雪
- 霧
- 雷雨
- 軟風 (2-4 m.p.s.)
- 和風 (4-6 m.p.s.)
- 疾風 (8-10 m.p.s.)
- 強風 (10-15 m.p.s.)
- 烈風 (15-20 m.p.s.)
- 烈風 (20-25 m.p.s.)
- 烈風 (25-30 m.p.s.)
- 颶風 (30-35 m.p.s.)
- 颶風 (35-40 m.p.s.)
- 颶風 (40 m.p.s.)



天氣概況
低氣壓滿洲に在りて五百五十程、示し東方進行
又本邦東部に低氣壓存スルニテ、而シテ高
氣壓小笠原列島附近に在りて五百十九程、
示ス全國曇天ニシテ九州南部及北海道北部
ニ雨トナリ又滿洲ニテ南東風吹キ天候
不良トナリ朝鮮ニテ好晴トナリ

天氣豫報
南西諸島、南東風、九州、南、北海道、南、山陰、山、
山陰道、南、東、兩、東、海、道、中、山、道、北、陸、道、東、
羽、南、東、兩、道、北、海、道、南、東、兩、道

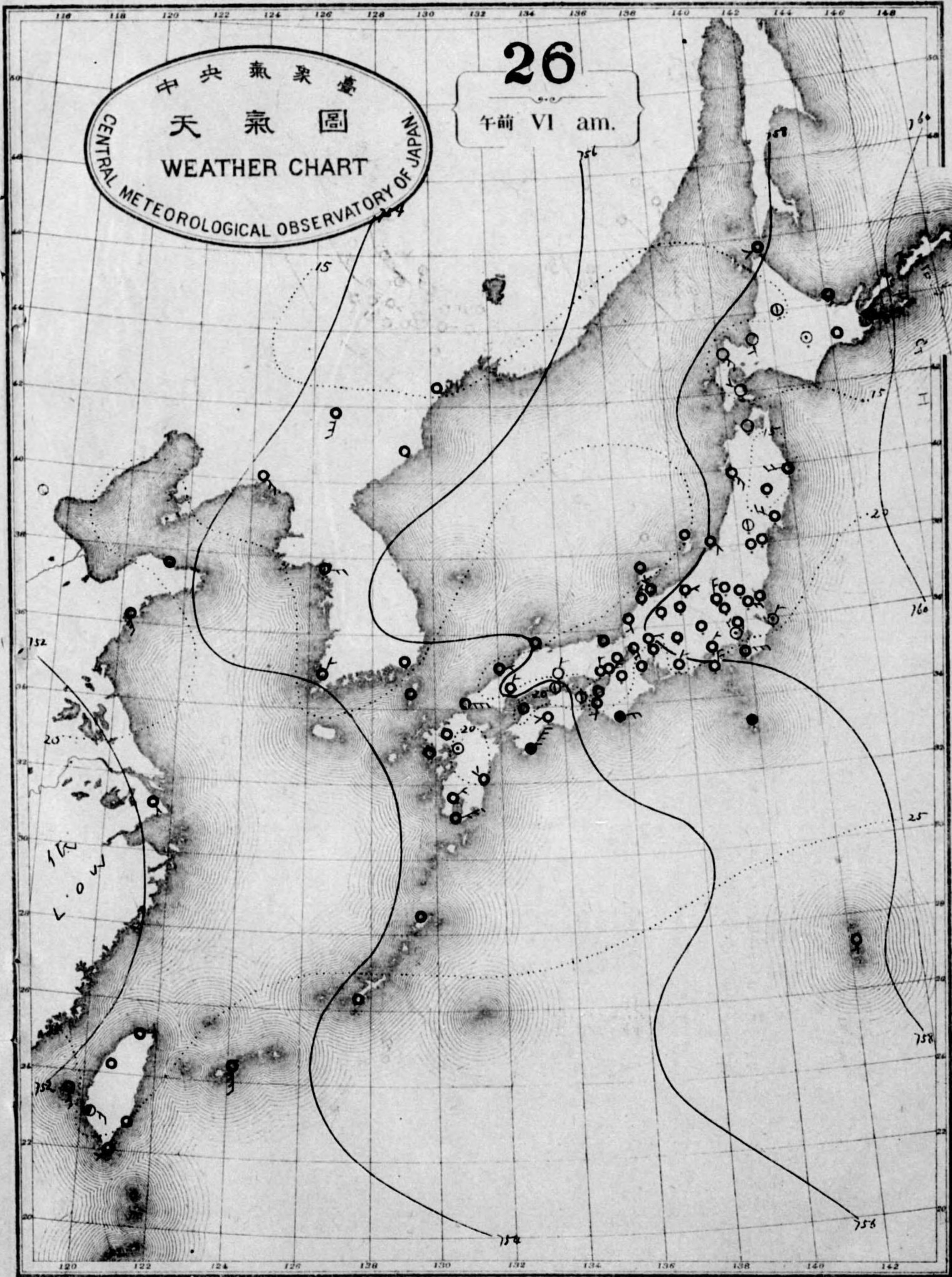


JUNE 1920

中央氣象臺
天氣圖
CENTRAL METEOROLOGICAL OBSERVATORY OF JAPAN
WEATHER CHART

26

午前 VI am.




可認物地圖三第 七月三年七十二治明
行發回一日每行發日 月六年九正大
號六二九六一第圖氣天

NO. 6927


大正九年六月

- 等壓線
- 等溫線
- 快晴
- 晴
- 曇
- 雨
- 雪
- 霧
- 雷雨
- 軟風 (2-4 m.p.s.)
- 和風 (4-6 m.p.s.)
- 疾風 (6-10 m.p.s.)
- 強風 (10-15 m.p.s.)
- 烈風 (15-20 m.p.s.)
- 烈風 (20-25 m.p.s.)
- 烈風 (25-30 m.p.s.)
- 颶風 (30-35 m.p.s.)
- 颶風 (35-40 m.p.s.)
- 颶風 (40 m.p.s.)



天氣概況
昨日支那南部ニ在リシ低氣壓ハ北東ニ進
行シ今朝九州西部、沖合ニ在リテ五百四十
六兆ノホス又若狭灣、北方ニモ低氣壓ノ
存スモ、ソノリテ高氣壓ハ北海道東
方ノ洋上ニ在リテ七百六十兆ヲ示ス
全國曇天ニシテ京段以西九州マデハ雨
雨トナリ

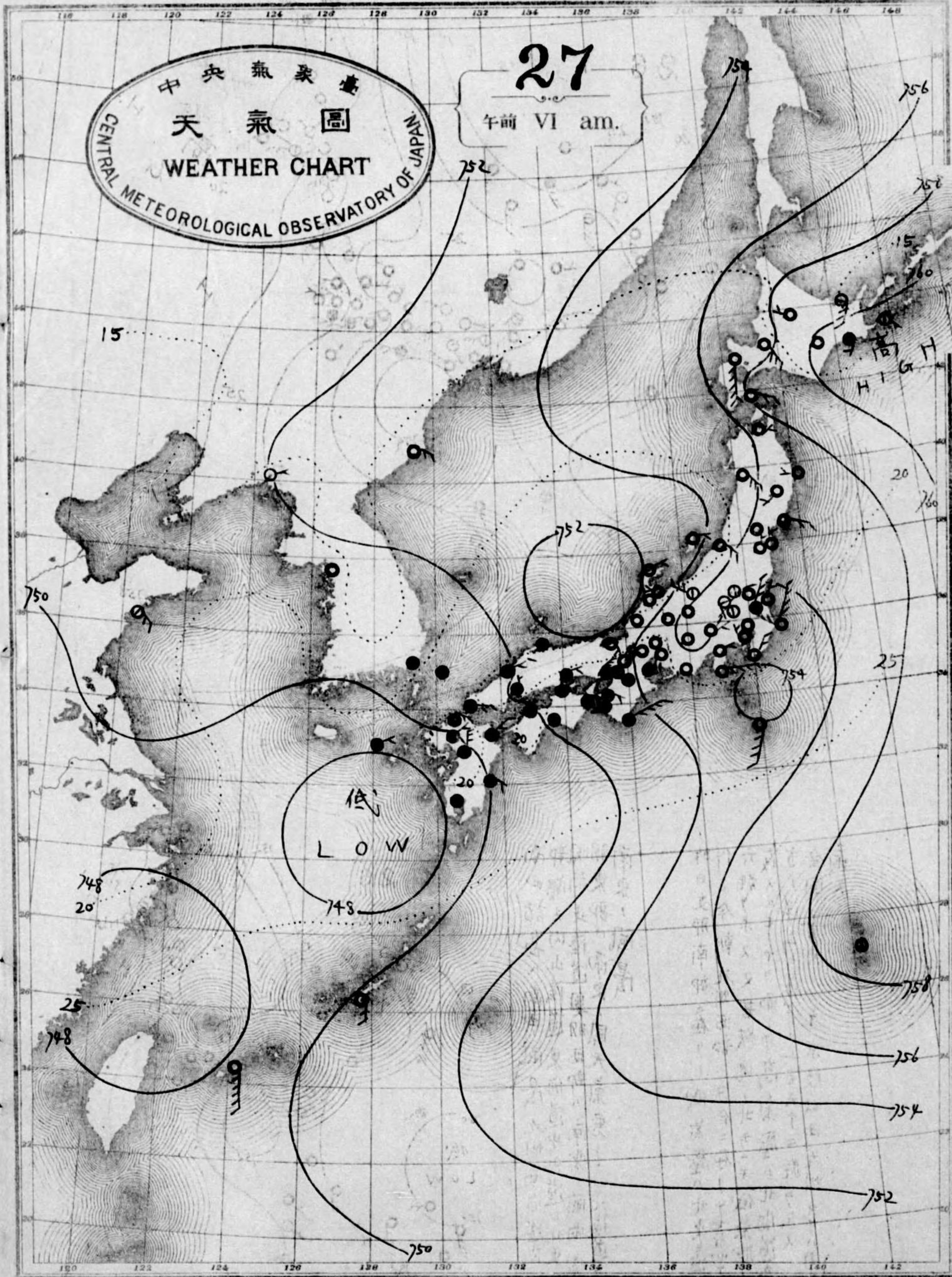
天氣豫報
南西諸島ハ南東風、九州南海道南
部瀨戶内山陰道東海道中山道ハ北東
風、北陸道奥羽西都八南東風、南東
羽東部ハ南東風、天氣思シ北海道ハ



大正九年六月五日丁卯時三區田神市京東
發回全共報報定 義忠田山堂華清者報印
地番臺町官代區町御
所行發人行發
臺象氣央中

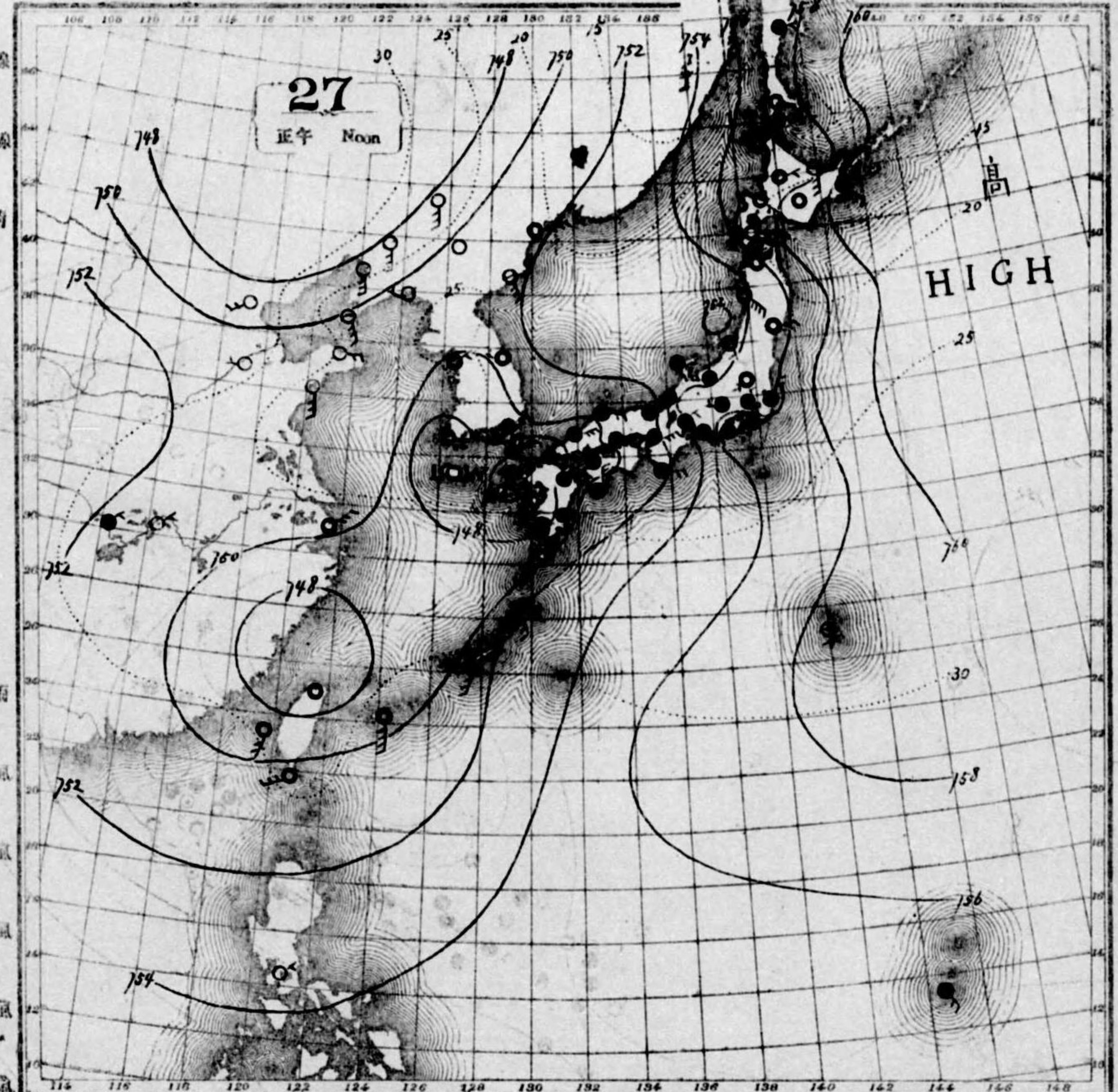
中央氣象臺
天氣圖
CENTRAL METEOROLOGICAL OBSERVATORY OF JAPAN
WEATHER CHART

27
午前 VI am.



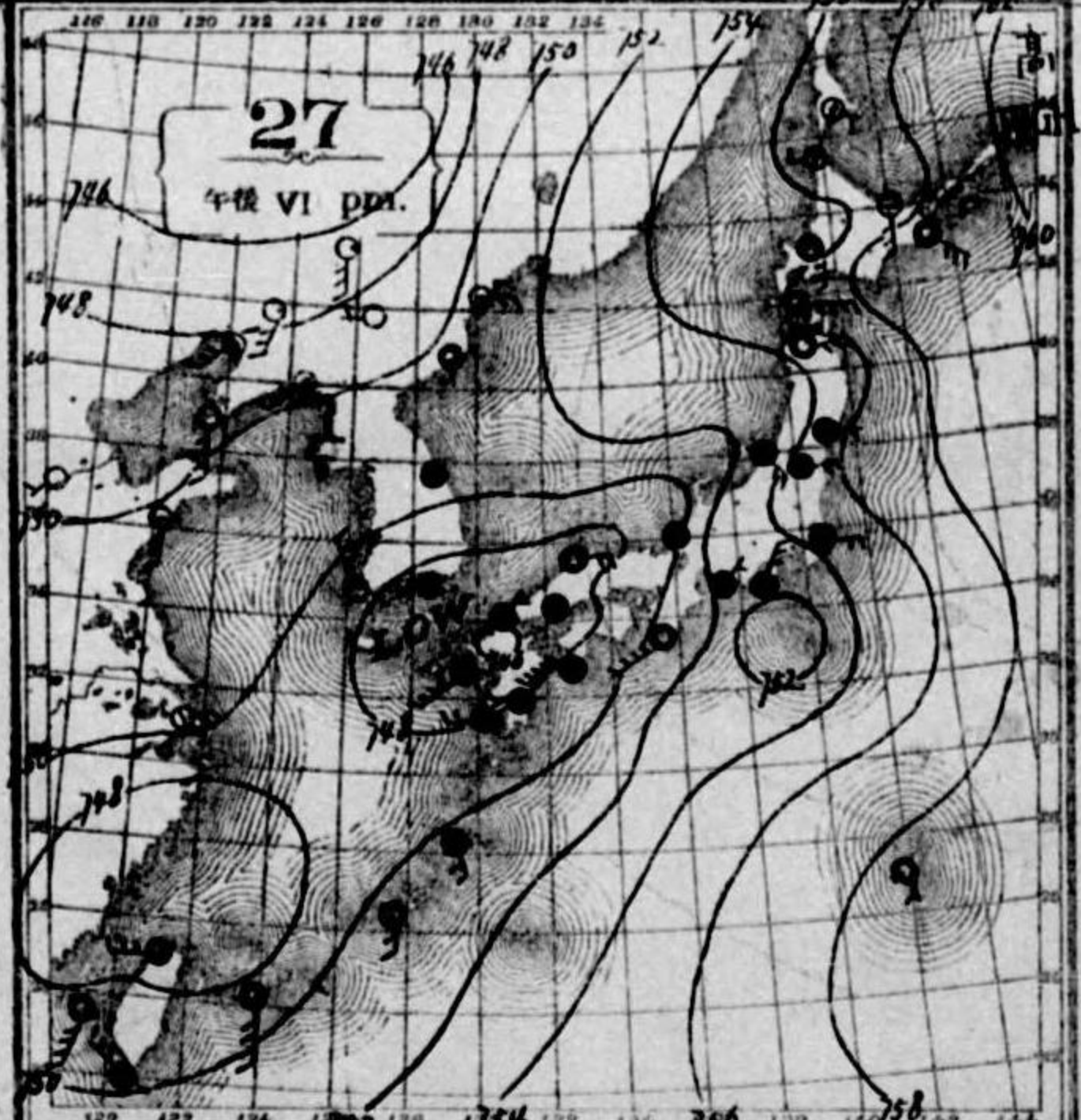
可超物德郵三週日七月三年七二治明
行發回一日每行發日七廿九年九正大
號七二九六一第圖氣天

- Isobar 等壓線
- Isotherm 等溫線
- Clear (快) 晴
- Partly (晴) 晴
- Cloudy (曇) 曇
- Rain (雨) 雨
- Snow (雪) 雪
- Fog (霧) 霧
- Thunderstorm (雷雨) 雷雨
- Light wind (軟風) 軟風
- Moderate wind (和風) 和風
- Strong wind (疾風) 疾風
- Gale (強風) 強風
- Storm (暴風) 暴風
- Heavy rain (烈雨) 烈雨
- Heavy snow (烈雪) 烈雪
- Thunder (雷) 雷
- Hail (雹) 雹
- Horizontal rain (水平雨) 水平雨
- Horizontal snow (水平雪) 水平雪
- Horizontal hail (水平雹) 水平雹
- Horizontal thunder (水平雷) 水平雷



天氣概況
昨日開門附近在リシ低氣壓、北東に進み今朝日本海東部ニ在リテ將ニ北海道ニ入リシテ入台港ノ北西部海上ニハ新低氣壓ノ存スルモノアリ而シテ高層ニハ麗々小笠原列島ノ南方洋上ニ在リテ七百六十托ヲ示ス全國兩天之シテ京阪地方及彦根附近ニハハ南西風甚カク強シ

天氣豫報
南西諸島、南西風及氣壓多シ九州南海道南部、部、内山、陸道、南東風雨、東海、道、中山道、リ、南東風、氣壓多シ、北陸道、奥羽、南西風、北海道、南東風雨



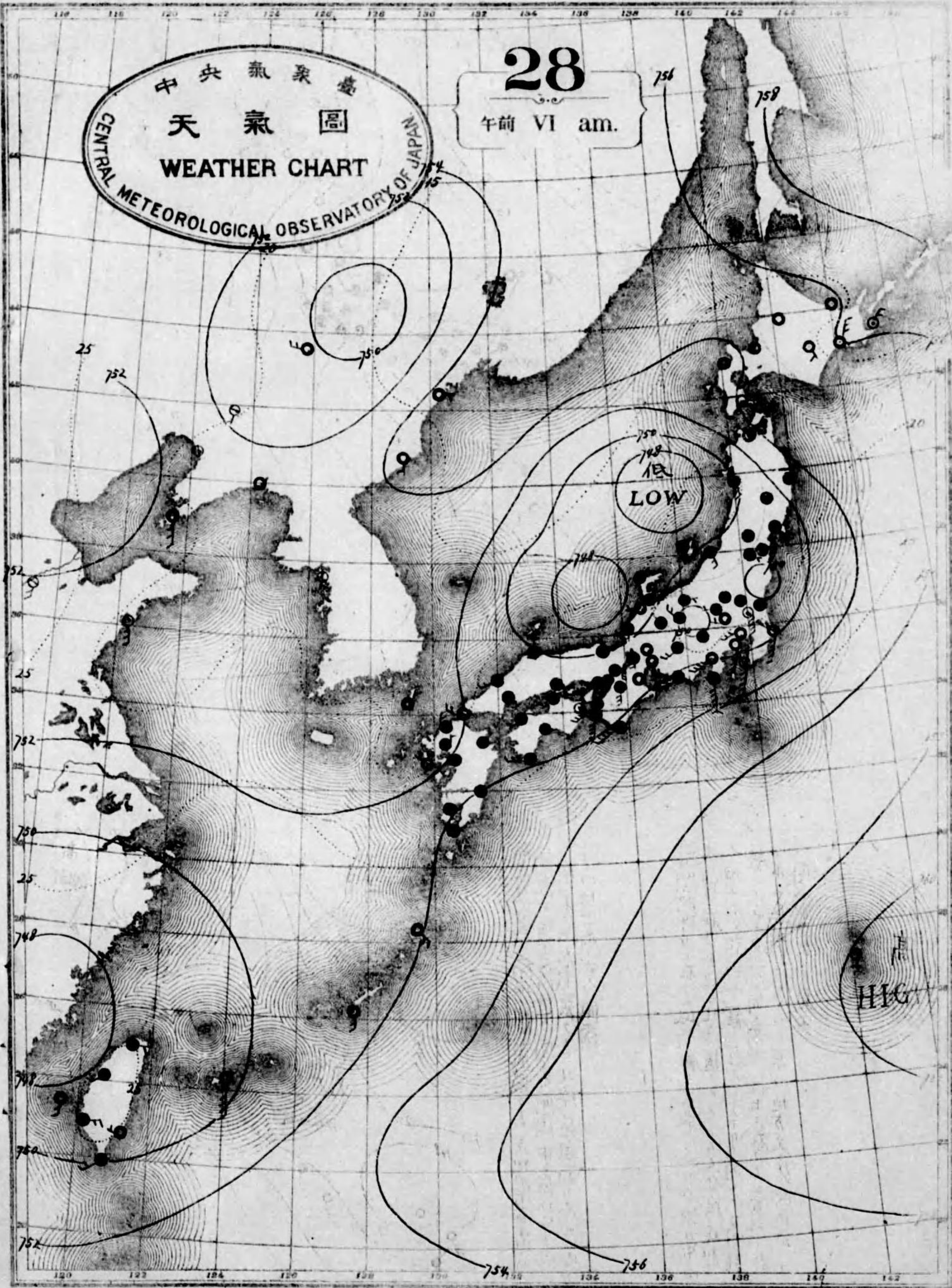
大正九年六月 東京市本町三丁目五番地 中央氣象臺 發行所
東京市本町三丁目五番地 中央氣象臺 發行所

JUNE 1920

28

午前 VI am.

中央氣象臺
天氣圖
CENTRAL METEOROLOGICAL OBSERVATORY OF JAPAN
WEATHER CHART



可照物德郵種三第日七月三年七十二治明
付發四一日每行發日八廿月六年九正太
號八=九六一第圖氣天

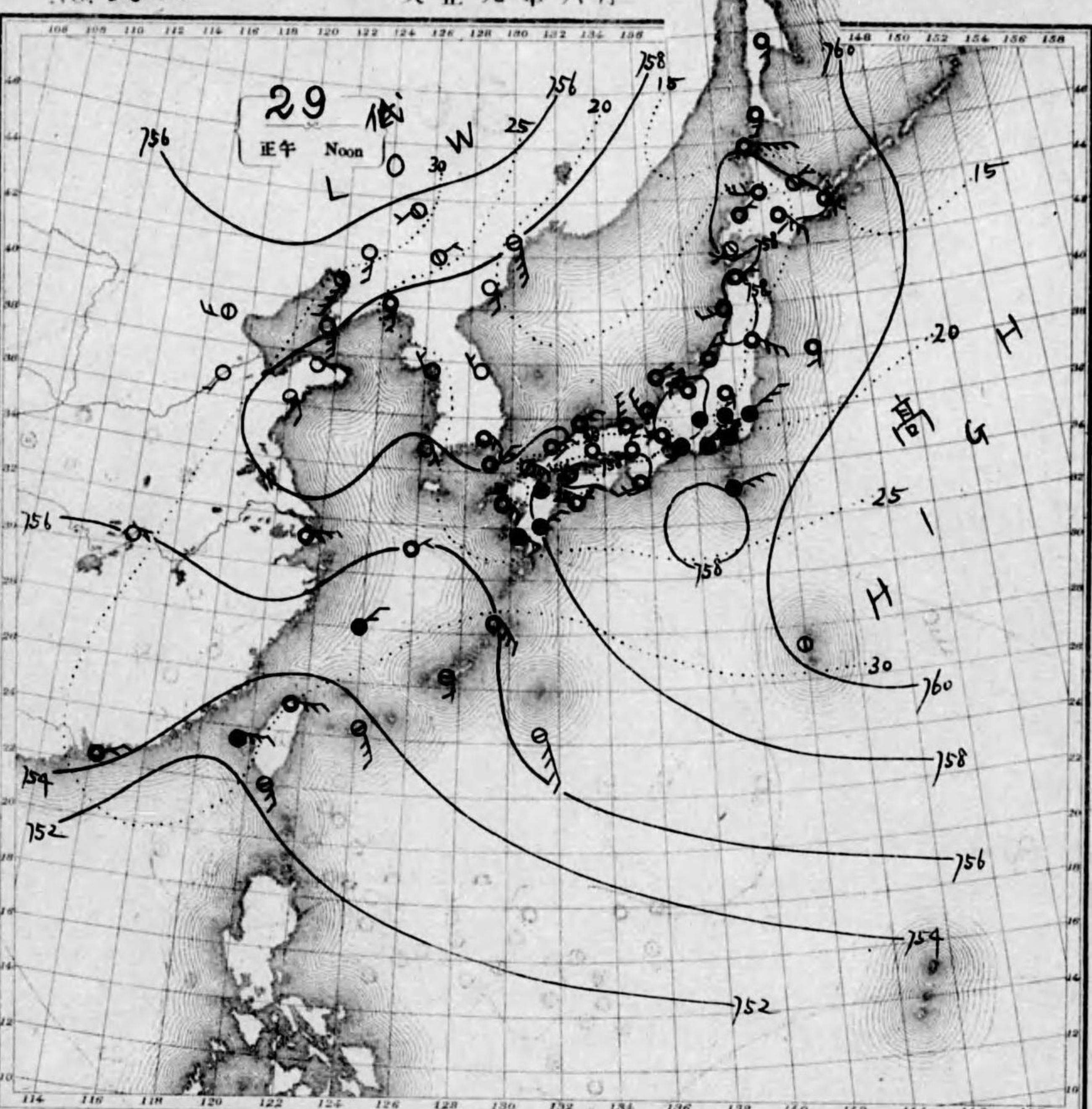
欠

欠

No. 6930

大正九年六月

- Isobars 等壓線
- Isotherms 等溫線
- Clear ○ 快晴
- Fair ⊕ 晴
- Cloudy ○ 曇
- Rain ● 雨
- Snow ⊖ 雪
- Fog ⊙ 霧
- Thunderstorm 雷雨
- Light wind ○ 軟風 (2-4 m.p.h.)
- Moderate wind ○ 和風 (4-6 m.p.h.)
- Strong wind ○ 疾風 (6-10 m.p.h.)
- Gale ○ 強風 (10-15 m.p.h.)
- Storm ○ 烈風 (15-20 m.p.h.)
- Strong gale ○ 烈風 (20-25 m.p.h.)
- Storm ○ 烈風 (25-29 m.p.h.)
- Storm ○ 烈風 (30-35 m.p.h.)
- Hurricane ○ 颶風 (35-40 m.p.h.)
- Hurricane ○ 颶風 (40 m.p.h.)

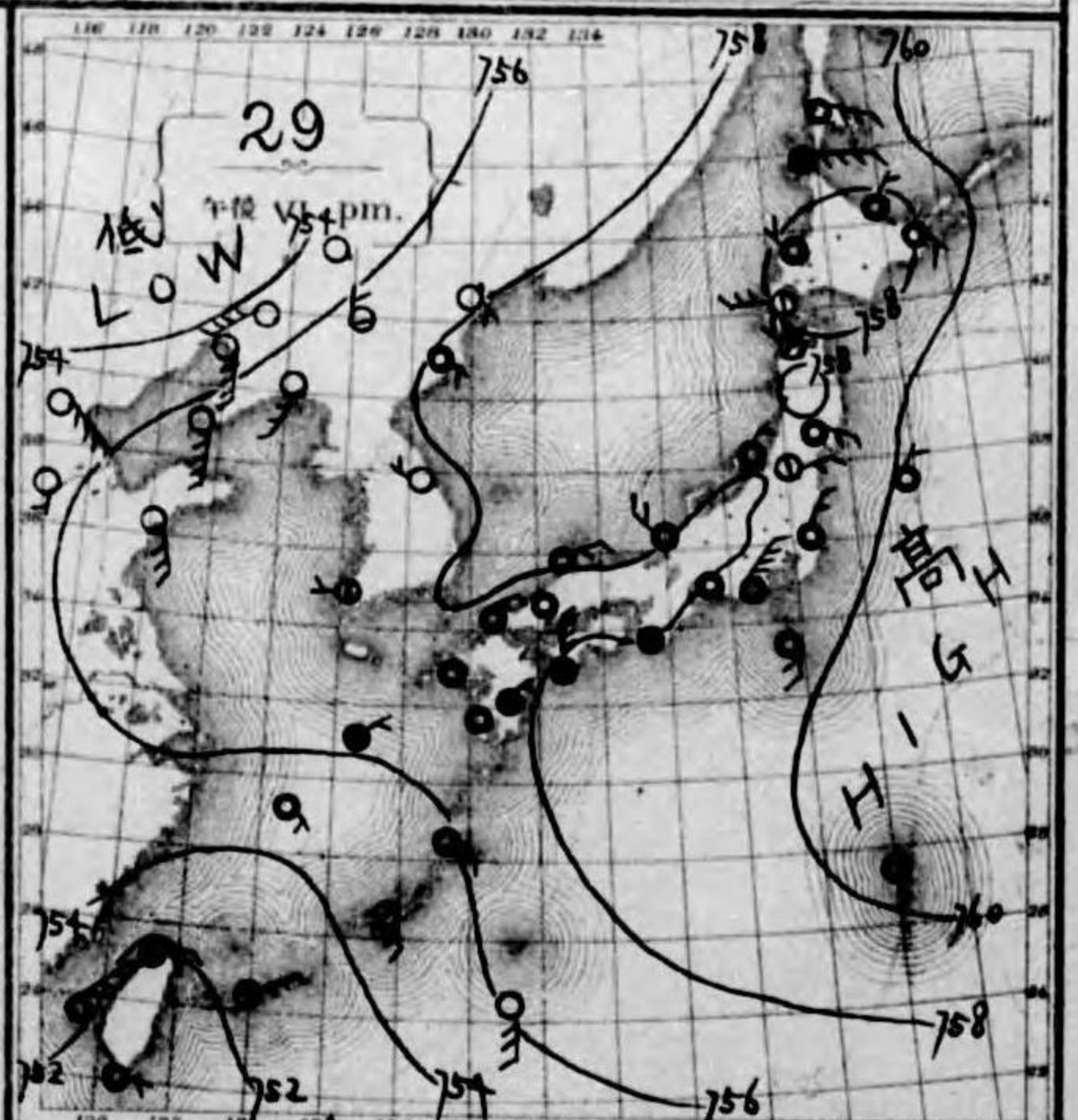


天氣概況

高氣壓本邦ニ在リテ七百六十一粒ヲ示シ又
小笠原列島方面ニモ高氣壓存スル
モノアリ而シテ台灣方面ハ氣壓低ケレ
ドモ低氣壓ト稱ス可キモノナレバ島方
面モ氣壓低落セリ之ヲ以テ氣壓配
置ハ梅雨期ノ常態ヲ脱シ全國天候一時
回復シ未ダ曇天ノ所多クモ京阪地方
名古屋附近及東京附近ハ好晴所多シ

天氣豫報

南部諸島瀨戸内九州北部山陰道東海道
中山道北陸道奥羽ハ南東風晴九州南
部山陰道南部ハ南東風曇北海道
北部風曇

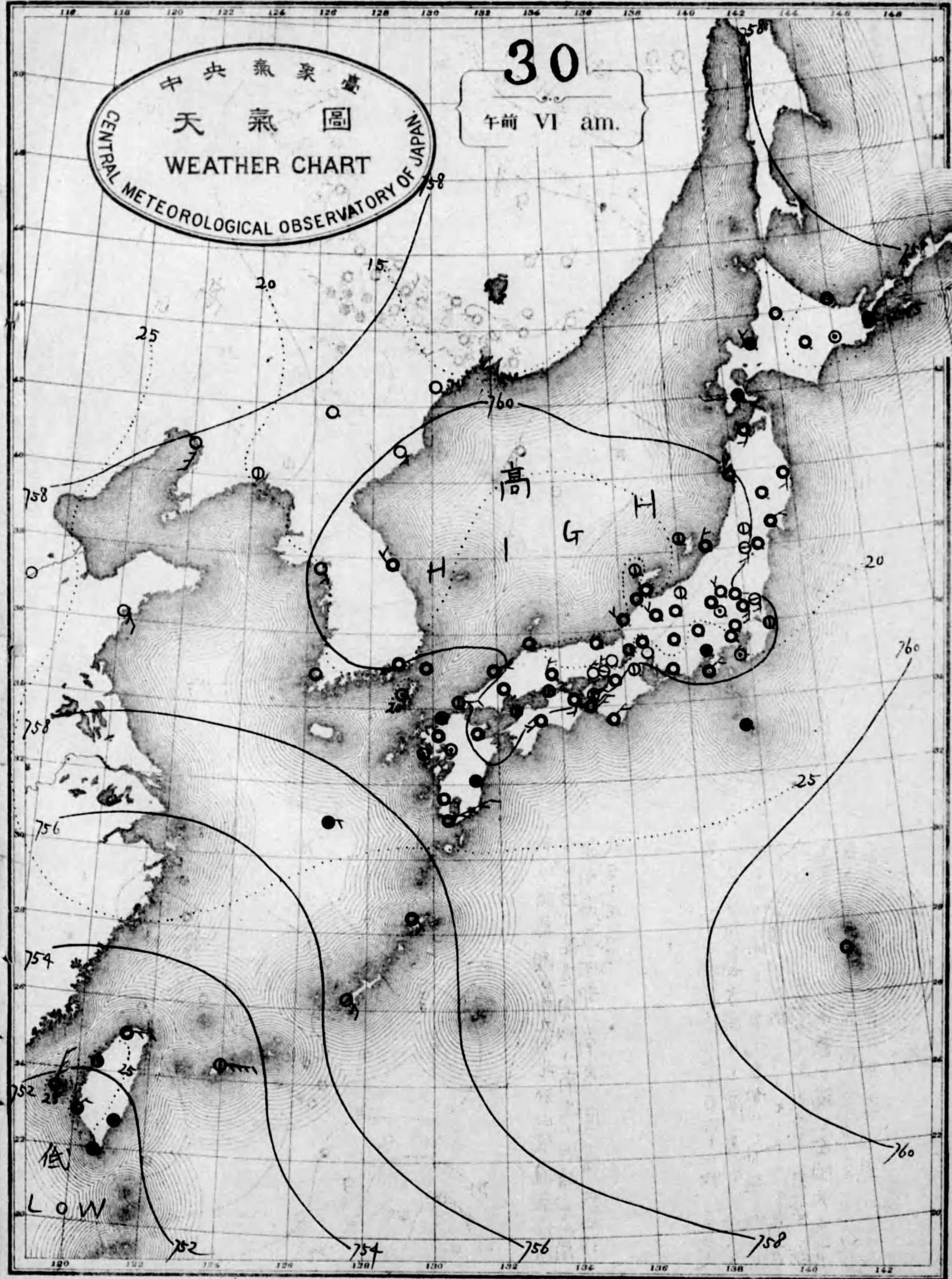


JUNE 1920

中央氣象臺
天氣圖
CENTRAL METEOROLOGICAL OBSERVATORY OF JAPAN

30

午前 VI am.



可認物便郵種三第月七月三年七十二治明
行發圖一日每行發日三月六年九正大
號〇三九六一第圖氣天

終