

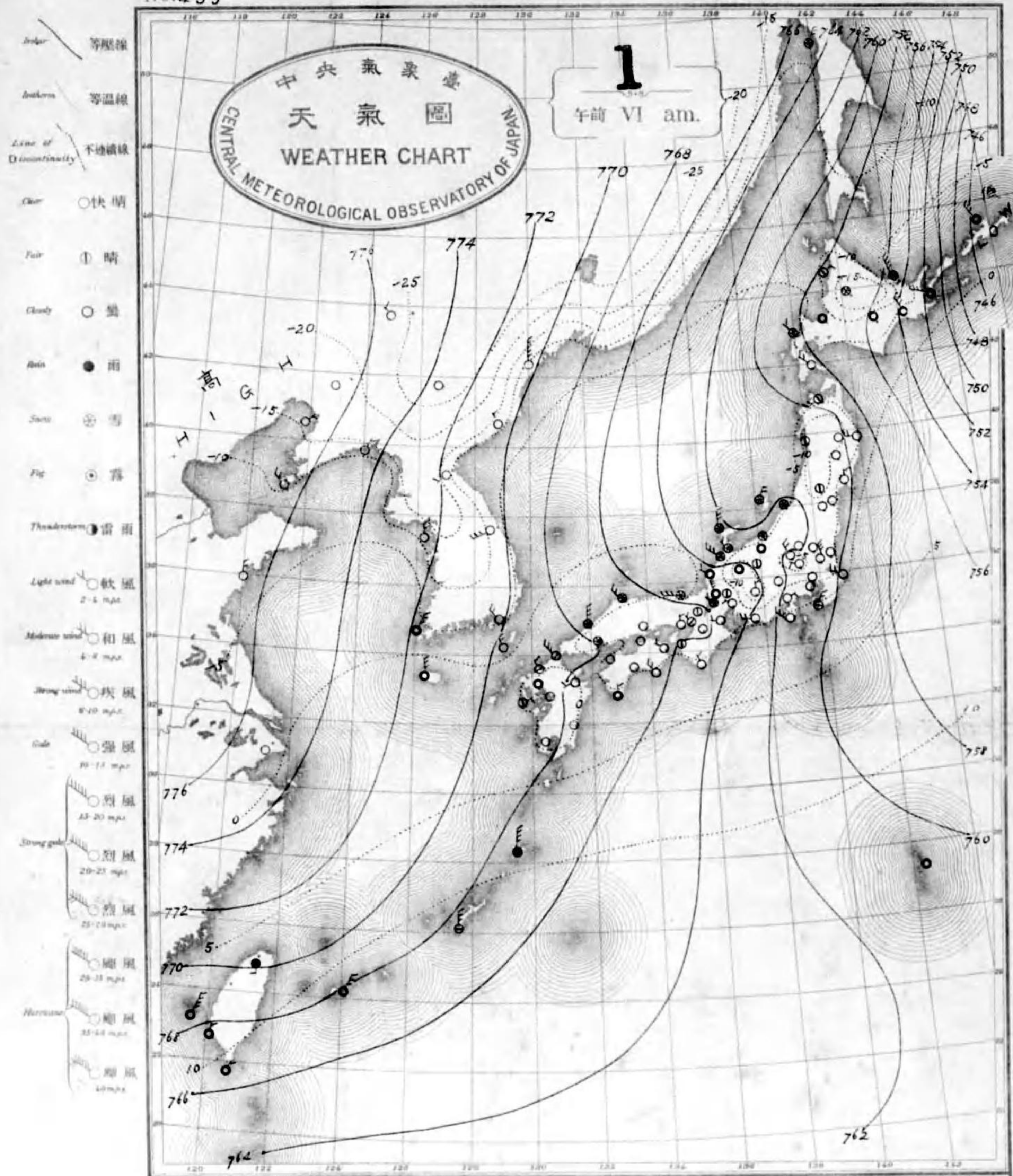
NO. 455

大正十四年二月

FEBRUARY 1925

中央氣象臺
天氣圖
CENTRAL METEOROLOGICAL OBSERVATORY OF JAPAN

1
午前 VI am.



- Isobar 等壓線
- Isotherm 等溫線
- Line of Discontinuity 不連續線
- Clear 快晴
- Fair 晴
- Cloudy 曇
- Rain 雨
- Snow 雪
- Fog 霧
- Thunderstorm 雷雨
- Light wind 軟風 (2-4 mph)
- Moderate wind 和風 (4-8 mph)
- Strong wind 疾風 (8-12 mph)
- Gale 強風 (12-17 mph)
- Storm 烈風 (17-20 mph)
- Strong gale 烈風 (20-25 mph)
- Storm 烈風 (25-28 mph)
- Hurricane 颶風 (28-33 mph)
- Storm 烈風 (33-40 mph)

天氣概況

支那大陸三七七七，高氣壓中心，北海道，東方之氣壓低，七五〇，北，馬根空，十島方面，北，西，風，強，浪，東日本，大部，雪，多，表，日本，大陸方面，快晴，州，多。

天氣概報

南西諸島 北方至東風雲
九州南部 南方至南風雲
瀨戶內 空
九州北部及山陰道 北方至西風雲
東海道及山陽道 北方至西風雲
北陸道及關西府 北方至西風雲
關東東部 北方至西風雲
北海道東部 空
北海道西部 北方至西風雲
東京地方 今晚及明日 北風，天氣良。

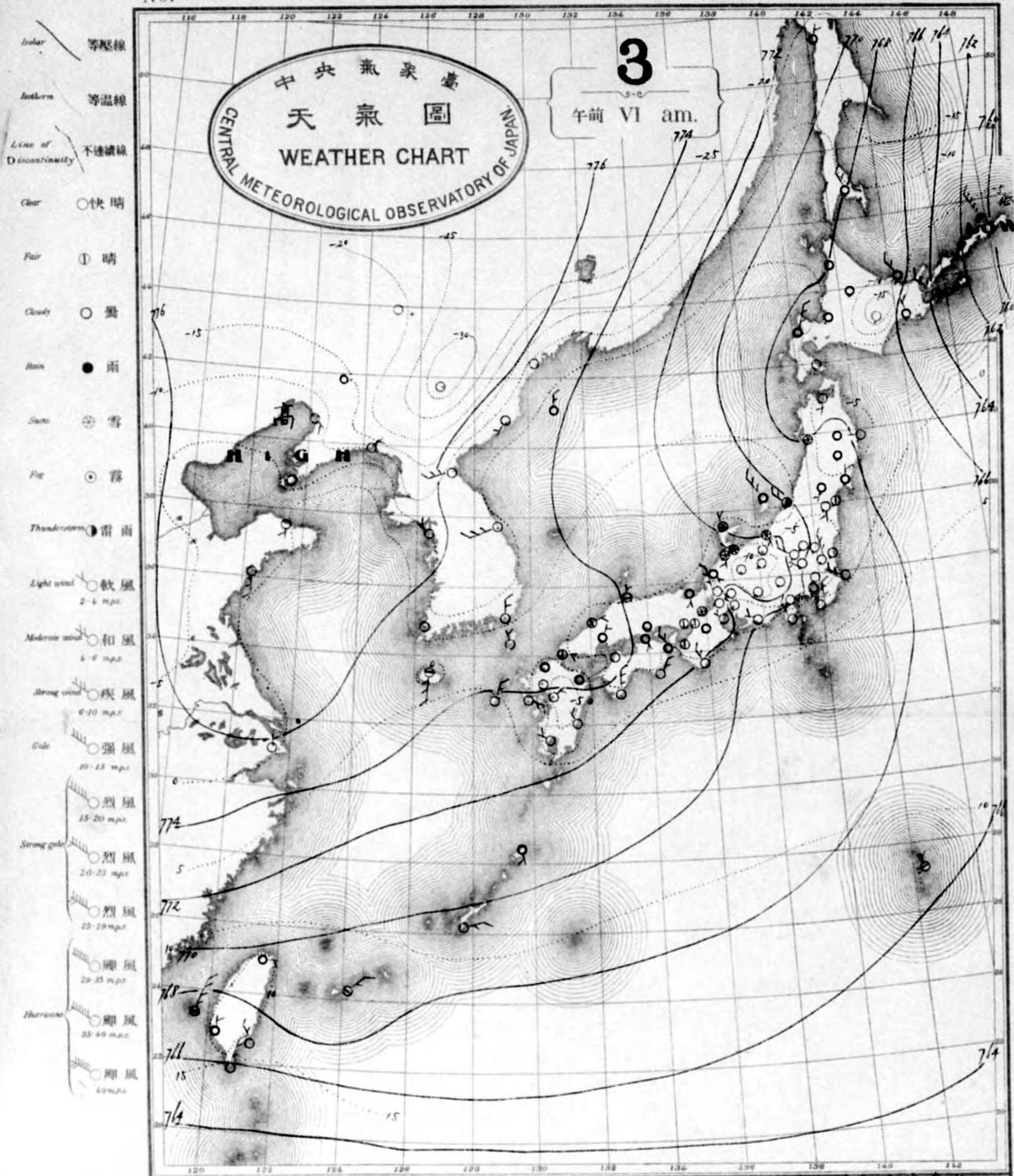
0 1 2 3 4 5 6 7 8 9 10 11 12 3 4 5

始



中央氣象臺
天氣圖
CENTRAL METEOROLOGICAL OBSERVATORY OF JAPAN

3
午前 VI am.



天氣概況

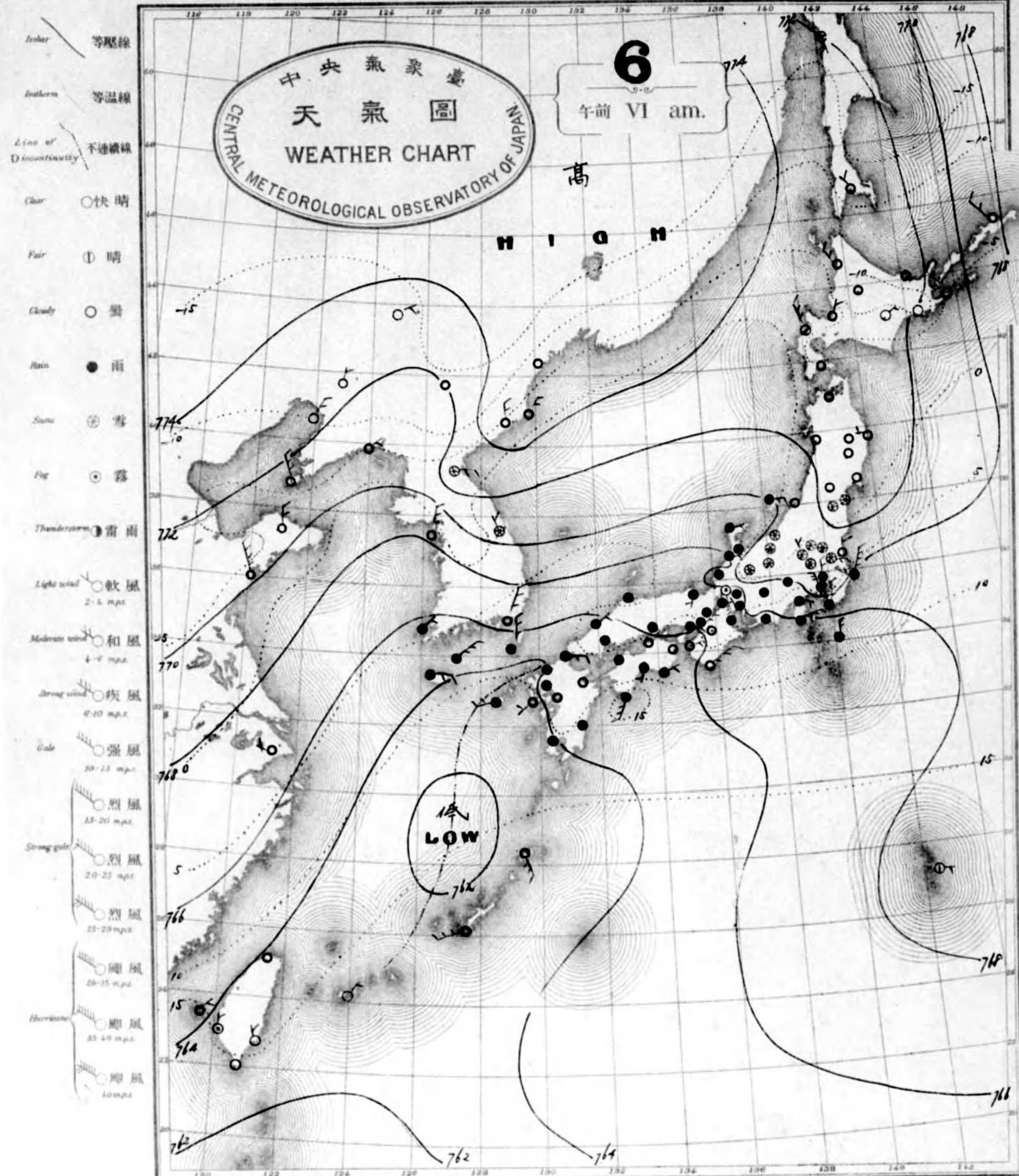
七、八、九、十、十一、十二、十三、十四、十五、十六、十七、十八、十九、二十、二十一、二十二、二十三、二十四、二十五、二十六、二十七、二十八、二十九、三十、三十一、

天氣概況

七、八、九、十、十一、十二、十三、十四、十五、十六、十七、十八、十九、二十、二十一、二十二、二十三、二十四、二十五、二十六、二十七、二十八、二十九、三十、三十一、

天氣概況

七、八、九、十、十一、十二、十三、十四、十五、十六、十七、十八、十九、二十、二十一、二十二、二十三、二十四、二十五、二十六、二十七、二十八、二十九、三十、三十一、



天氣概況

支那東海低氣壓進行中... (Summary of weather conditions across the region, mentioning low pressure systems and their progression.)

天氣豫報

由海島... (Weather forecast for various islands and regions, including Hokkaido, Honshu, and Kyushu.)

九洲北部山陰道... (Forecast for specific areas like northern Kyushu and the San'in region.)

東海道中山道... (Forecast for the Tokaido and Sanjo regions.)

北陸道奧羽兩部... (Forecast for the Hokuriku and Ou regions.)

北陸道東部... (Forecast for the eastern part of the Hokuriku region.)

北陸道西部... (Forecast for the western part of the Hokuriku region.)

東海地方... (Forecast for the Tokai region.)

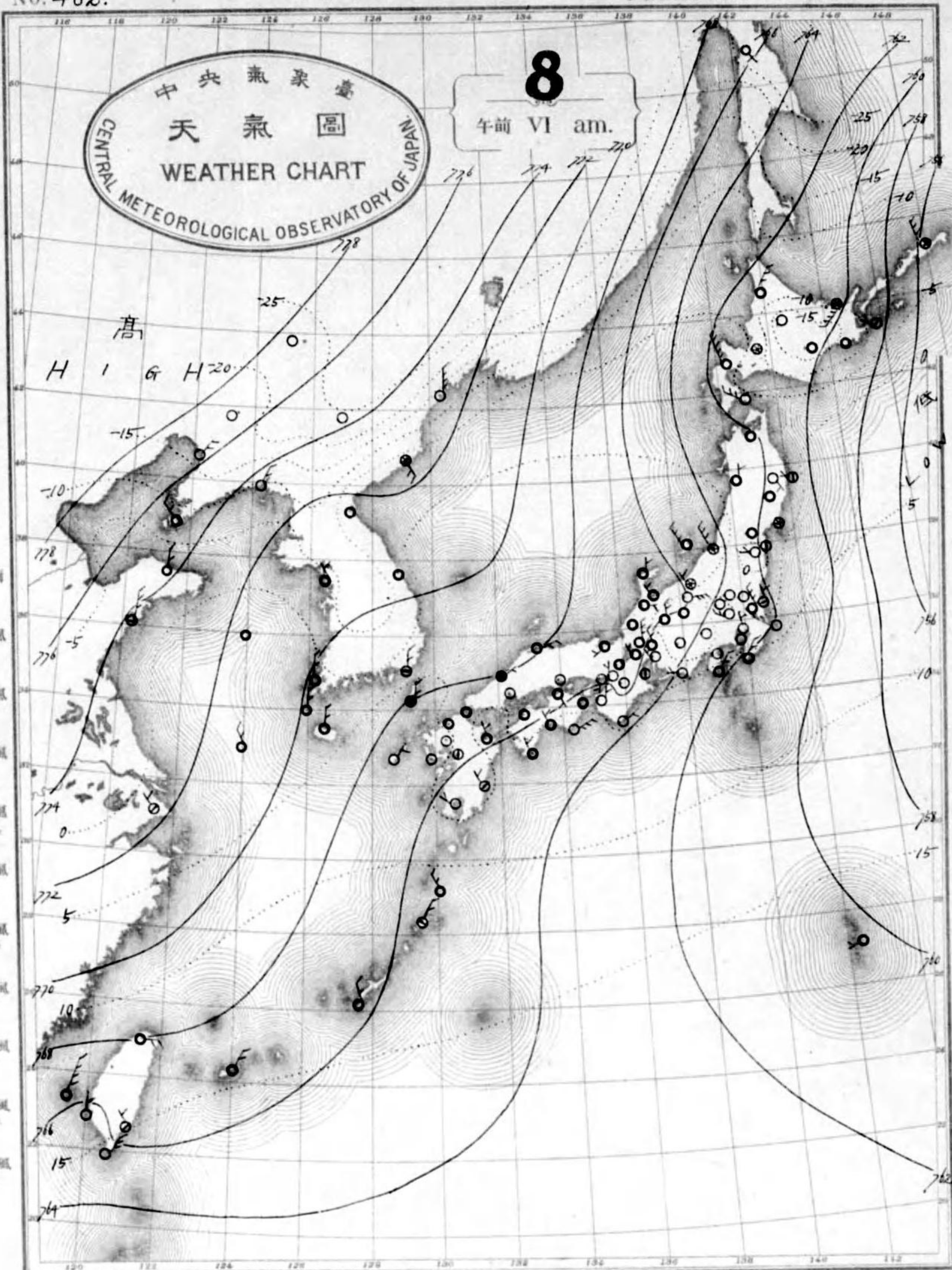
今晨北東風... (Current conditions: this morning, north-east wind.)

明日北東風... (Forecast for tomorrow: north-east wind.)

中央氣象臺
天氣圖
CENTRAL METEOROLOGICAL OBSERVATORY OF JAPAN

8
午前 VI am.

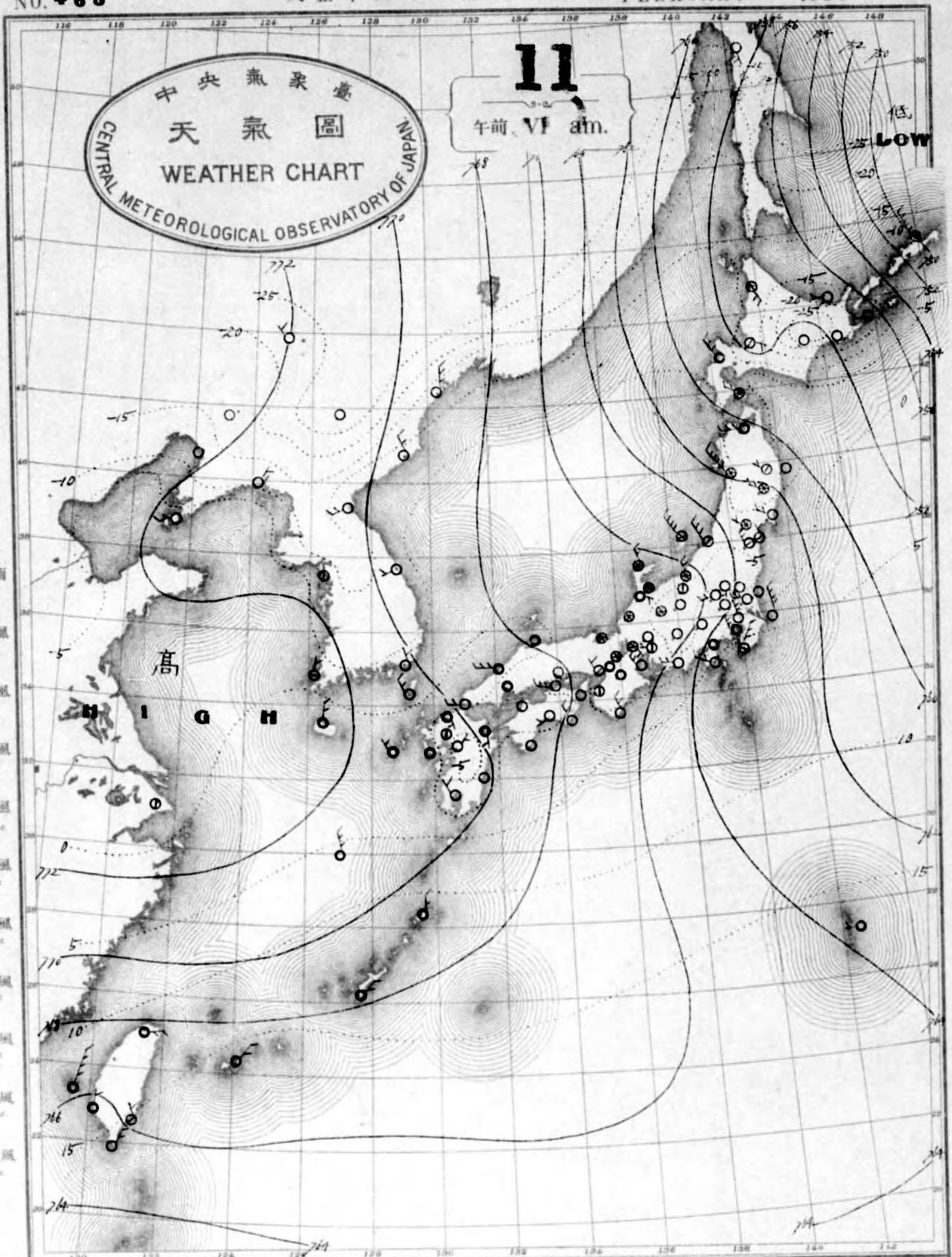
- 等壓線 等壓線
- 等溫線 等溫線
- Line of Discontinuity 不連續線
- Clear 快晴
- Fair 晴
- Cloudy 曇
- Rain 雨
- Snow 雪
- Fog 霧
- Thunderstorm 雷雨
- Light wind 軟風 (2-4 m.p.h.)
- Moderate wind 和風 (4-9 m.p.h.)
- Strong wind 疾風 (10-19 m.p.h.)
- Gale 強風 (20-29 m.p.h.)
- Storm 烈風 (30-39 m.p.h.)
- Very strong gale 烈風 (40-49 m.p.h.)
- Hurricane 颶風 (50-59 m.p.h.)
- Typhoon 颶風 (60 m.p.h.)



天氣概況

東京地方 高氣壓 風雲 晴
 關東地方 高氣壓 風雲 晴
 北陸地方 高氣壓 風雲 晴
 東海地方 高氣壓 風雲 晴
 近畿地方 高氣壓 風雲 晴
 四國地方 高氣壓 風雲 晴
 九州地方 高氣壓 風雲 晴
 朝鮮半島 高氣壓 風雲 晴
 華北 高氣壓 風雲 晴
 華南 高氣壓 風雲 晴
 南洋羣島 高氣壓 風雲 晴
 菲律賓 高氣壓 風雲 晴
 印度支那 高氣壓 風雲 晴
 中南半島 高氣壓 風雲 晴
 馬來半島 高氣壓 風雲 晴
 新加坡 高氣壓 風雲 晴
 暹羅 高氣壓 風雲 晴
 緬甸 高氣壓 風雲 晴
 安南 高氣壓 風雲 晴
 暹羅 高氣壓 風雲 晴
 緬甸 高氣壓 風雲 晴
 安南 高氣壓 風雲 晴

- Isobar 等壓線
- Isotherm 等溫線
- Line of Discontinuity 不連續線
- Clear 快晴 ○
- Fair 晴 ⊕
- Cloudy 曇 ○
- Rain 雨 ●
- Snow 雪 ⊙
- Fog 霧 ⊙
- Thunderstorm 雷雨 ⊙
- Light wind 軟風 2-6 m.p.h.
- Medium wind 和風 4-9 m.p.h.
- Strong wind 疾風 10-19 m.p.h.
- Gale 強風 20-27 m.p.h.
- Storm 烈風 28-33 m.p.h.
- Strong gale 烈風 34-39 m.p.h.
- Storm 烈風 40-47 m.p.h.
- Hurricane 颶風 48-59 m.p.h.
- Hurricane 颶風 60 m.p.h.



中央氣象臺
天氣圖
CENTRAL METEOROLOGICAL OBSERVATORY OF JAPAN
WEATHER CHART

11
午前 VI am.

天氣概況

低氣壓：發達シテ高度七四〇以下トシテ北海邊ノ近ク東方洋上ニ去リタルニ日本内地ニ割合テ強風トシテ暴風日本一帯ニ降ル所々多ク日本大陸方面ニ入ル長ク全国ニ渡リテ東海邊以テ海陸地際ノ外ニ九州方面ニ水災ナリトシテ

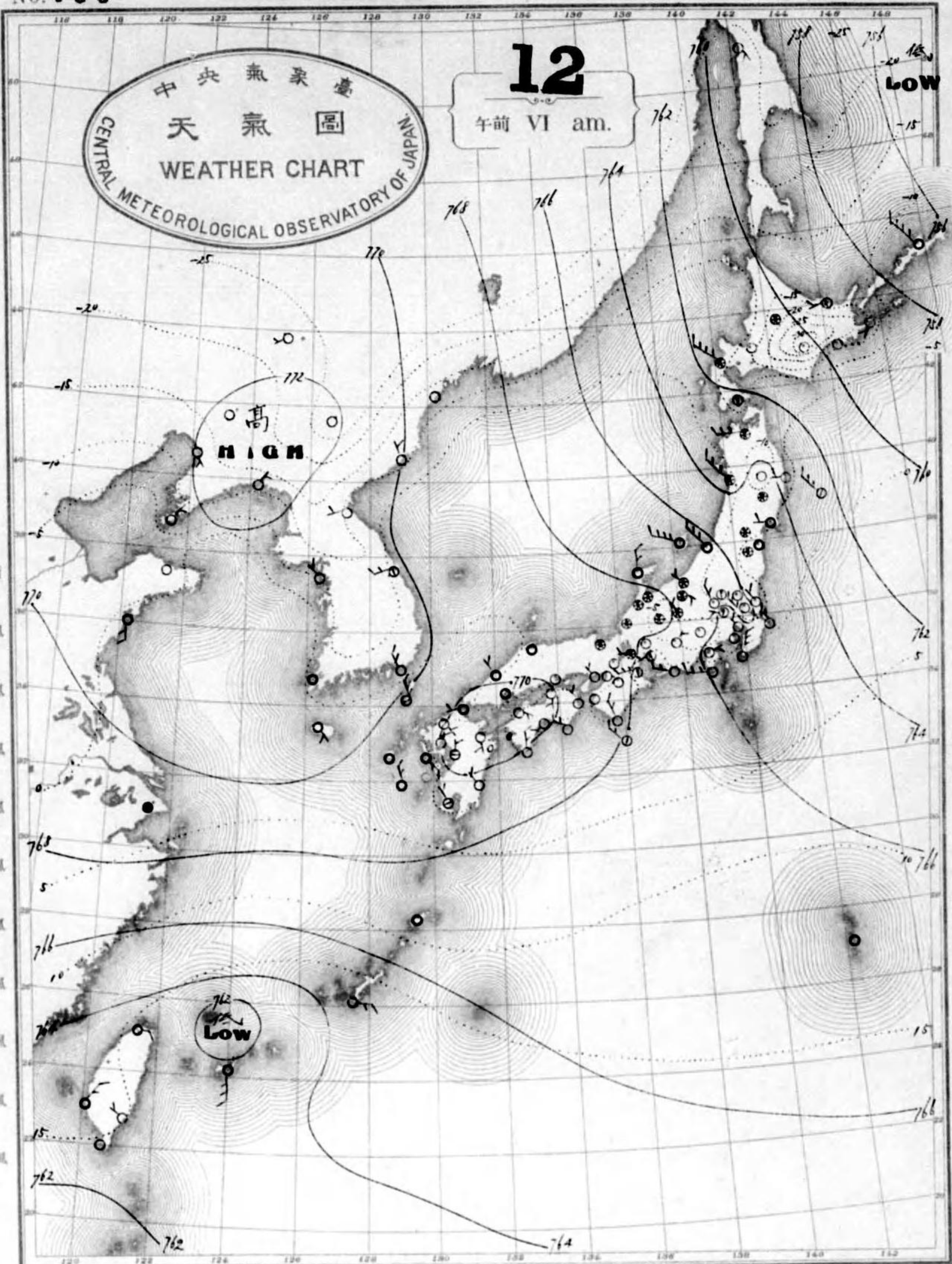
東京風報

八日午後九時 風速 10.0 方向 北北東
九日午前九時 風速 10.0 方向 北北東
十日午前九時 風速 10.0 方向 北北東
十一日午前九時 風速 10.0 方向 北北東
十二日午前九時 風速 10.0 方向 北北東

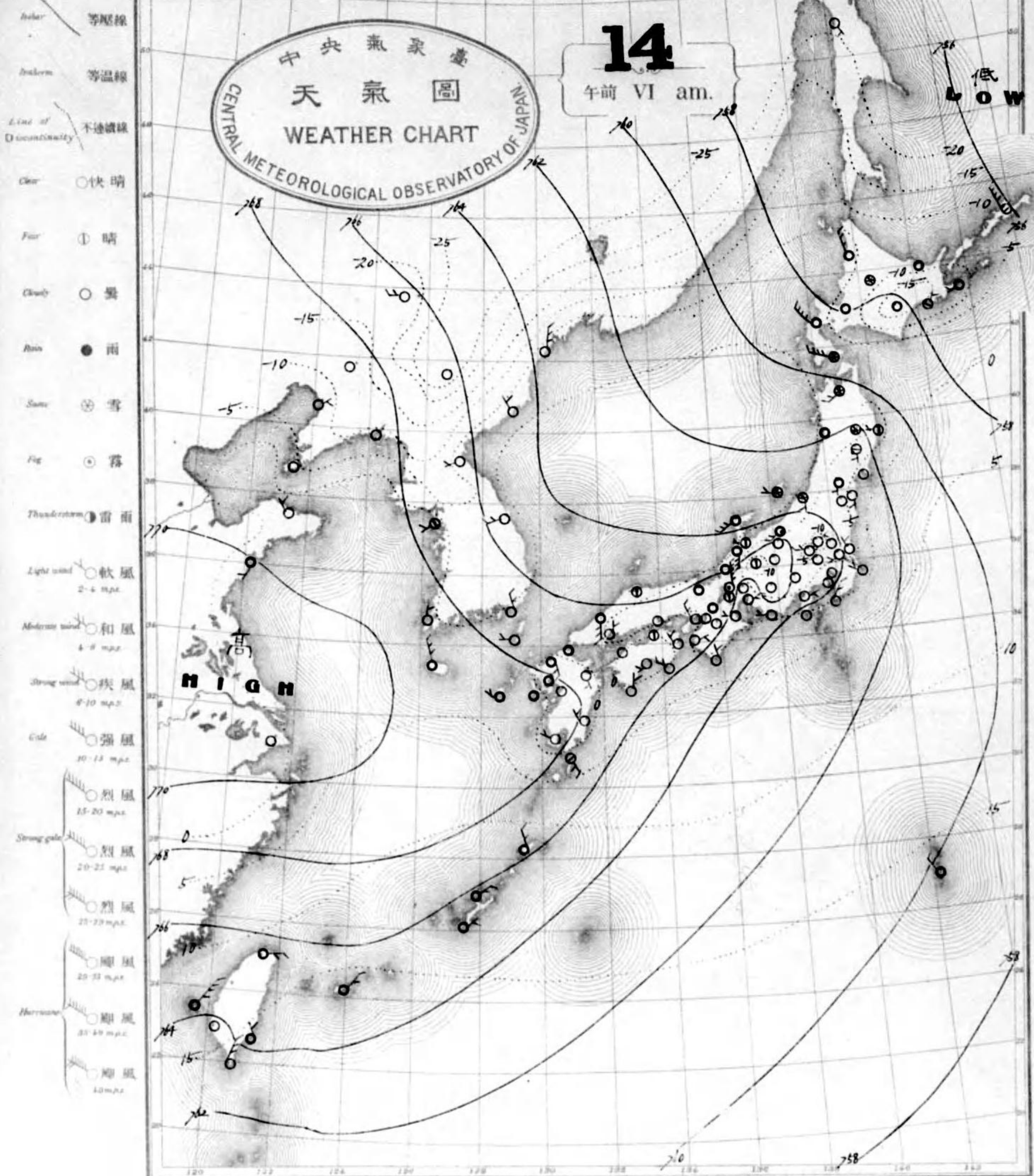
天氣豫報

南海高氣壓ノ北ニ至ル風雲
九州高氣壓ノ南ニ至ル風雲
北海高氣壓ノ南ニ至ル風雲
北海高氣壓ノ南ニ至ル風雲
北海高氣壓ノ南ニ至ル風雲
北海高氣壓ノ南ニ至ル風雲
北海高氣壓ノ南ニ至ル風雲
北海高氣壓ノ南ニ至ル風雲
北海高氣壓ノ南ニ至ル風雲
北海高氣壓ノ南ニ至ル風雲

- Isobar 等壓線
- Isotherm 等溫線
- Line of Discontinuity 不連續線
- Clear 快晴
- Fair 晴
- Cloudy 曇
- Rain 雨
- Snow 雪
- Fog 霧
- Thunderstorm 雷雨
- Light wind 軟風 (2-4 m.p.h.)
- Moderate wind 和風 (4-10 m.p.h.)
- Strong wind 疾風 (10-20 m.p.h.)
- Gale 強風 (20-25 m.p.h.)
- Storm 烈風 (25-30 m.p.h.)
- Strong gale 烈風 (30-35 m.p.h.)
- Hurricane 颶風 (35-40 m.p.h.)
- Storm 颶風 (40 m.p.h.)



天氣概況	
九州南部	北西風雨
九州北部	北西風
關東	北西風
北陸	北西風
東北	北西風
北海道	北西風
阿留申	北西風
鄂畢	北西風
西伯利亞	北西風
蒙古	北西風
中國	北西風
朝鮮	北西風
日本	北西風
菲律賓	北西風
印度	北西風
澳洲	北西風
南美洲	北西風
北美洲	北西風
歐洲	北西風
非洲	北西風
大洋洲	北西風
南極	北西風



中央氣象臺
天氣圖
CENTRAL METEOROLOGICAL OBSERVATORY OF JAPAN
WEATHER CHART

14
午前 VI am.

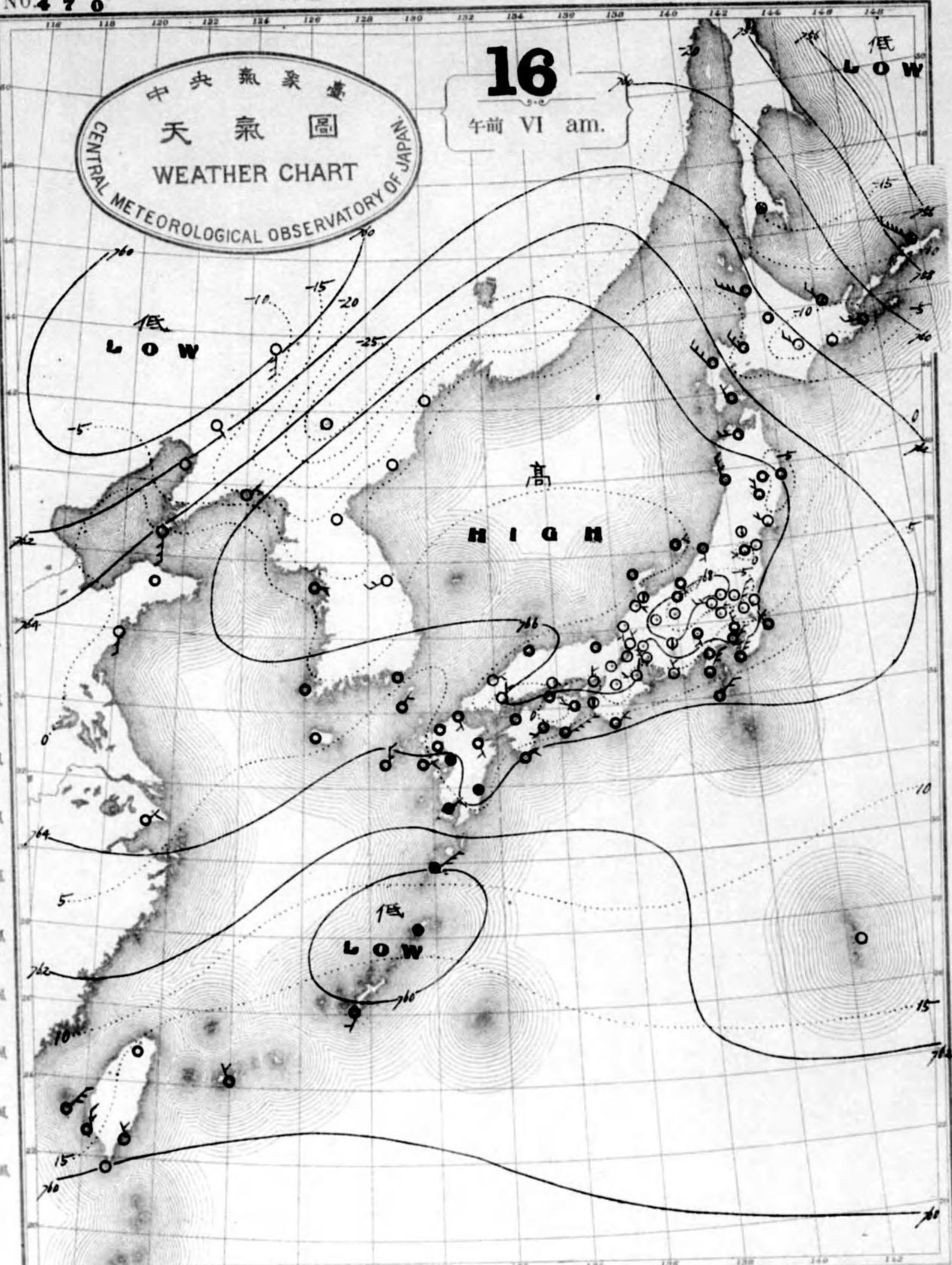
天氣概況

七七一、北、高氣壓、櫻子江流域、
本州方面、突出、居、コレ、為、全國、天
氣、良、新、島、野、北、所、雪、降
了、居、所、一、般、溫、度、低、南
中、部、一、帶、氏、零、下、十、度、以、下、所、多
才、附、近、低、氣、壓、
南、部、諸、島、北、至、中、部、風、度、
九、州、南、部、南、海、道、南、部、北、至、中、部、風、晴
關、東、以、北、全、部、風、晴
九、州、北、部、山、屋、道、北、至、中、部、風、曇、
東、海、道、中、部、北、至、中、部、風、晴
北、海、道、東、部、北、至、中、部、風、晴
南、海、道、東、部、北、至、中、部、風、晴
北、海、道、中、部、北、至、中、部、風、晴
北、海、道、西、部、北、至、中、部、風、晴
東、京、地、方
今晚、明、日、五、日、七、日、風、天、氣、良、
今、晚、明、日、五、日、七、日、風、天、氣、良、

- Isobar 等壓線
- Isotherm 等溫線
- Line of Discontinuity 不連續線
- Clear 〇 快晴
- Fair ① 晴
- Cloudy 〇 曇
- Rain ● 雨
- Snow ❁ 雪
- Fog 〇 霧
- Thunderstorm Ⓜ 雷雨
- Light wind 〇 軟風 (2-3 m.p.h.)
- Moderate wind 〇 和風 (4-8 m.p.h.)
- Strong wind 〇 疾風 (9-19 m.p.h.)
- Gale 〇 強風 (20-24 m.p.h.)
- Storm 〇 烈風 (25-29 m.p.h.)
- Strong gale 〇 烈風 (30-33 m.p.h.)
- Hurricane 〇 颶風 (34-40 m.p.h.)
- Typhoon 〇 颶風 (41 m.p.h.)

中央氣象臺
天氣圖
CENTRAL METEOROLOGICAL OBSERVATORY OF JAPAN

16
午前 VI am.



天氣概況

高氣壓日本海、北太平洋、北極、北緯七十度、北緯六十度、北緯五十度、北緯四十度、北緯三十度、北緯二十度、北緯十度、北緯赤道、南緯十度、南緯二十度、南緯三十度、南緯四十度、南緯五十度、南緯六十度、南緯七十度、南緯八十度、南緯九十度、南緯赤道。

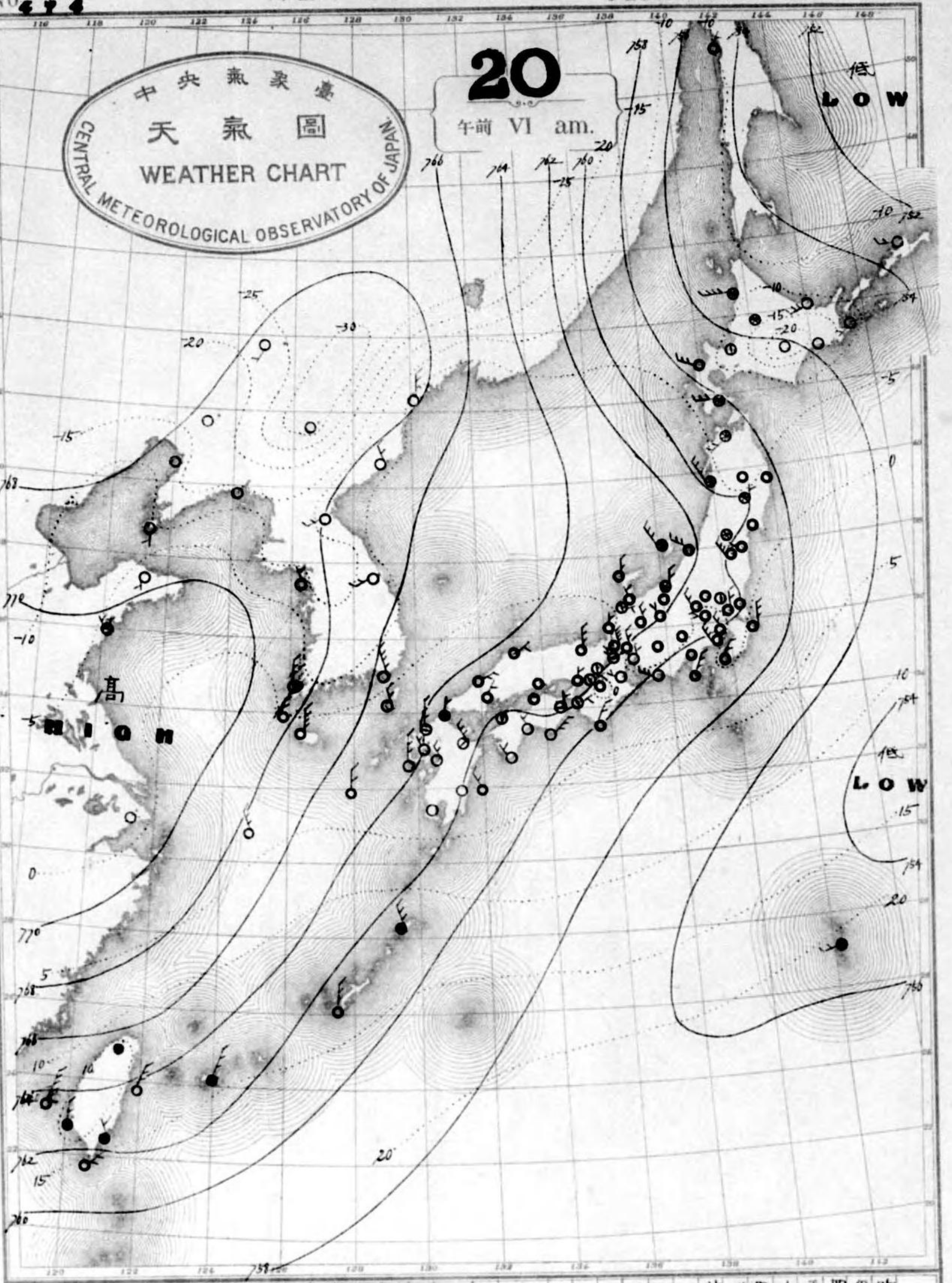
南緯七十度、北緯七十度、北緯六十度、北緯五十度、北緯四十度、北緯三十度、北緯二十度、北緯十度、北緯赤道、南緯十度、南緯二十度、南緯三十度、南緯四十度、南緯五十度、南緯六十度、南緯七十度、南緯八十度、南緯九十度、南緯赤道。

東京地方
今晚、北東風、雲天、少雨、少雪、
模樣、明日、北風、晴、時、曇、

- Isobar 等壓線
- Isotherm 等溫線
- Line of Discontinuity 不連續線
- Clear ○快晴
- Fair ⊕晴
- Cloudy ○曇
- Rain ●雨
- Snow ⊙雪
- Fog ⊙霧
- Thunderstorm 雷雨
- Light wind 軟風 2-5 m.p.h.
- Moderate wind 和風 6-10 m.p.h.
- Strong wind 疾風 11-15 m.p.h.
- Gale 強風 16-20 m.p.h.
- Storm 烈風 21-25 m.p.h.
- Strong gale 烈風 26-30 m.p.h.
- Storm 烈風 31-35 m.p.h.
- Hurricane 颶風 36-40 m.p.h.
- Hurricane 颶風 41-50 m.p.h.

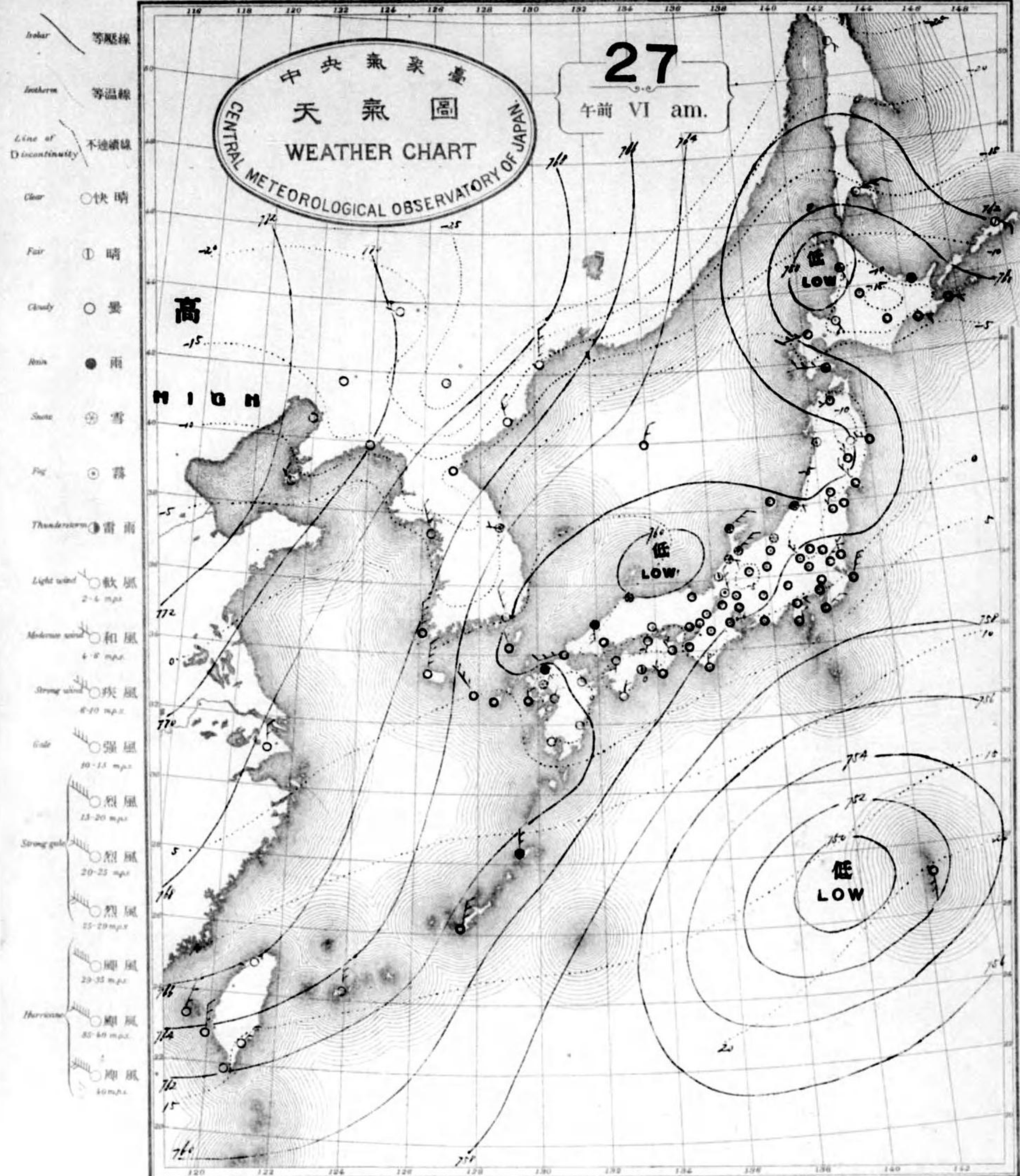
中央氣象臺
天氣圖
CENTRAL METEOROLOGICAL OBSERVATORY OF JAPAN

20
午前 VI am.



天氣概況

昨日關東地方、南群、雨、雪、降、少、レ、
低氣壓、因、為、變、遷、中、ハ、沖、合、ニ、テ、
因、以、西、京、阪、及、南、群、ヲ、回、九、州、ハ、晴、
天、ナ、リ、大、陸、ニ、總、リ、天、氣、ハ、良、ク、本、州、
大、部、方、ト、北、海、道、ト、西、半、ニ、曇、天、ヲ、新、潟、
縣、以、北、ト、本、海、ニ、面、シ、テ、地、方、ハ、雨、降、
リ、所、多、ク、又、是、至、琉、球、方、面、ハ、
北、風、ヲ、大、部、方、ニ、降、シ、ル、
暴、風、報、
東京地方、北、風、強、シ、レ、午、前、九、時、
五分、散、成、ス、
天氣豫報
南、海、道、島、北、ニ、東、風、
九、州、南、群、南、海、道、南、部、ト、北、海、道、風、晴、
關、東、内、ト、北、海、道、風、晴、
九、州、北、群、山、陰、道、北、海、道、風、曇、
東、海、道、中、山、道、北、海、道、風、晴、
北、陸、道、山、陰、道、北、海、道、風、晴、
東、海、道、北、海、道、風、晴、
北、海、道、北、海、道、風、晴、
北、海、道、北、海、道、風、晴、
東京地方
今晚、晴、ト、日、ト、北、海、道、天、氣、良、ク、



天氣概況	
昨日(26日)午後八時至今日(27日)午前六時	北風、晴、最高氣溫 15°C、最低氣溫 5°C
今日(27日)午前六時至午後六時	北風、晴、最高氣溫 18°C、最低氣溫 8°C
今日(27日)午後六時至明日(28日)午前六時	北風、晴、最高氣溫 20°C、最低氣溫 10°C
明日(28日)午前六時至午後六時	北風、晴、最高氣溫 22°C、最低氣溫 12°C
後日(29日)午前六時至午後六時	北風、晴、最高氣溫 24°C、最低氣溫 14°C
再後日(30日)午前六時至午後六時	北風、晴、最高氣溫 26°C、最低氣溫 16°C
三日後(31日)午前六時至午後六時	北風、晴、最高氣溫 28°C、最低氣溫 18°C

終

