

89
92

89-92




1200501332269

地磁氣傾差圖

日本水路部編

明治四十年
（一九〇七年）



始

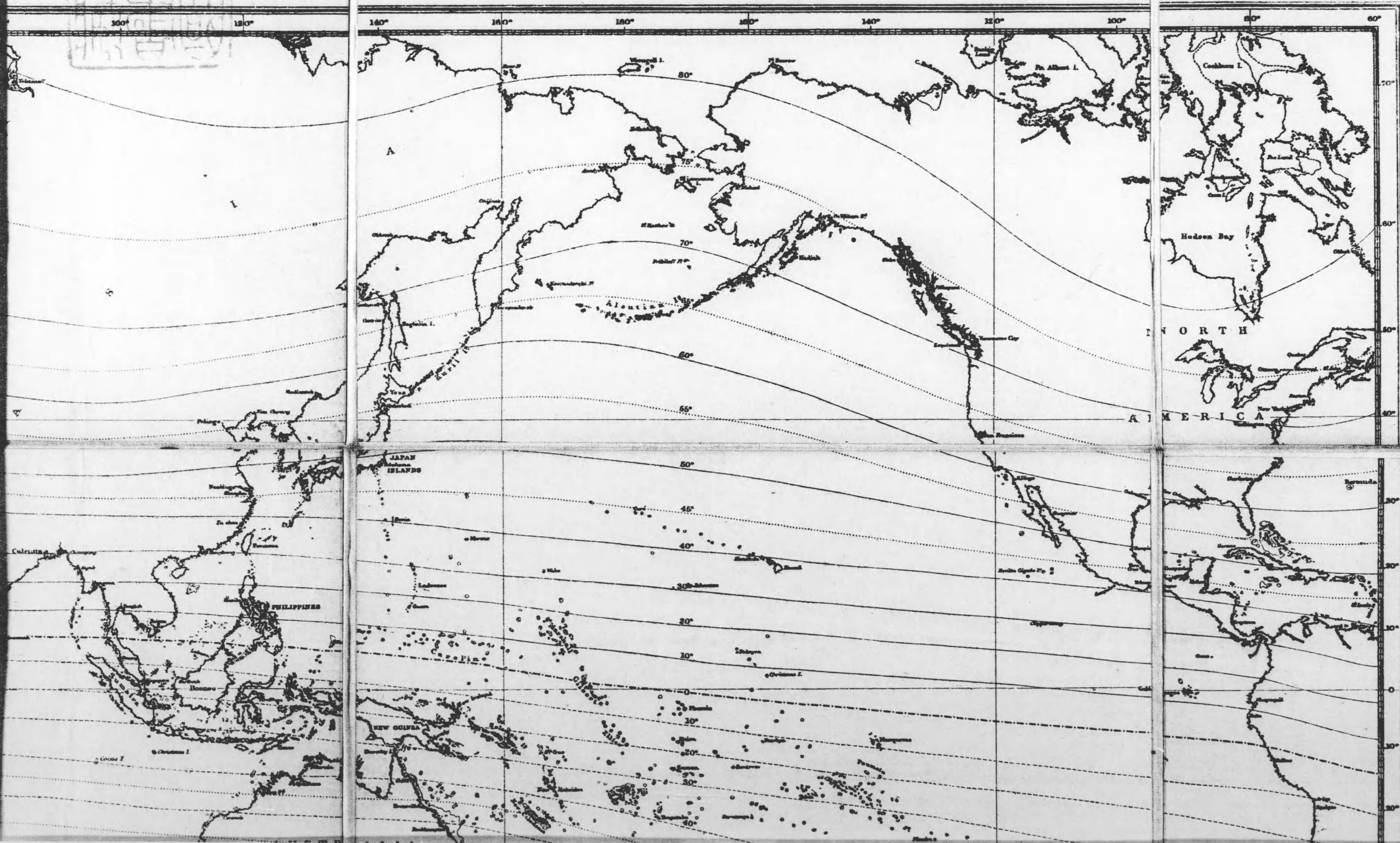


地磁氣傾差

明治十四年(一九〇一)年

EQUAL MAGNETIC DIP, 1907.

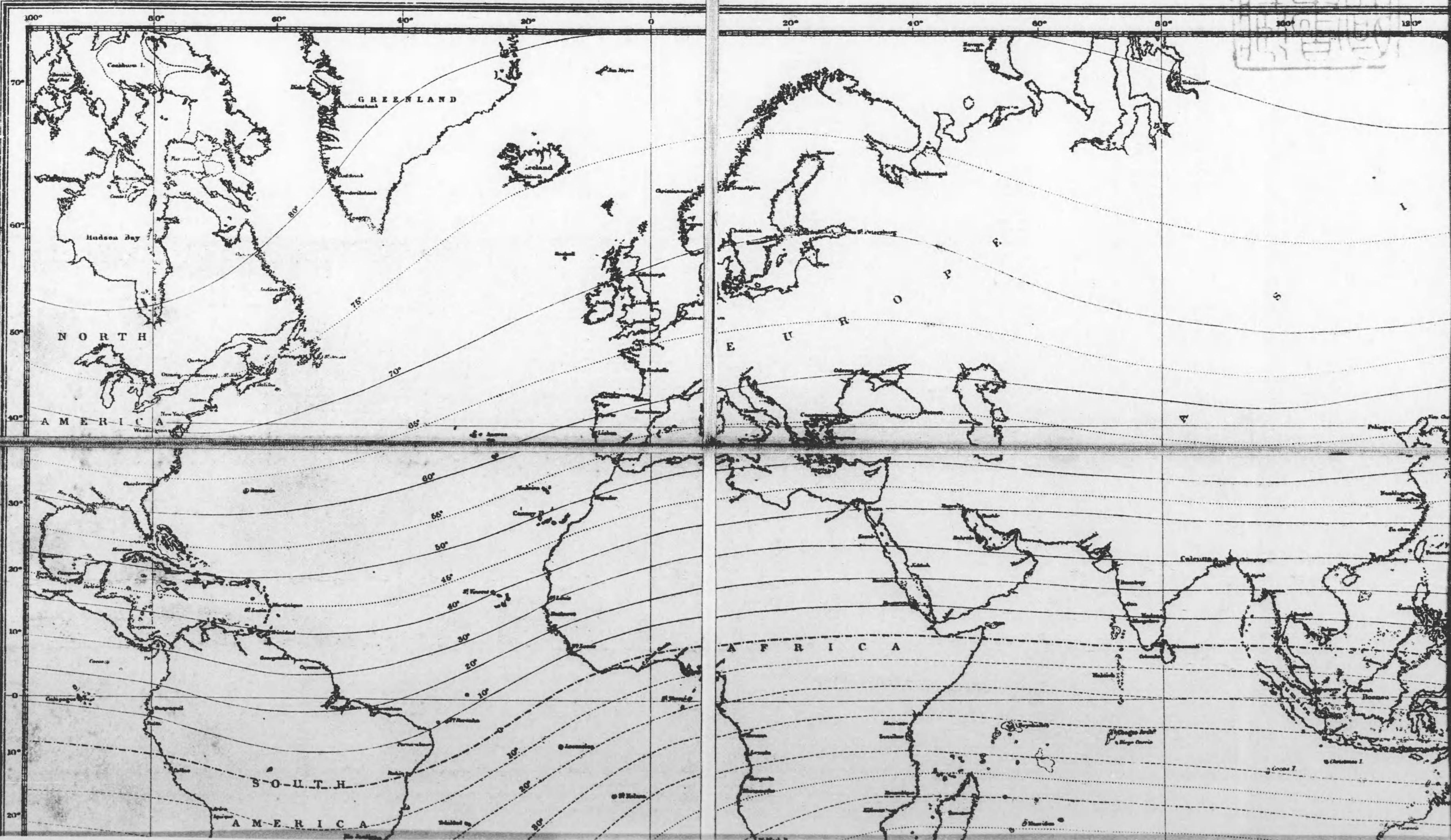
From British Admiralty Chart N° 3598, Pub. Oct. 1906.

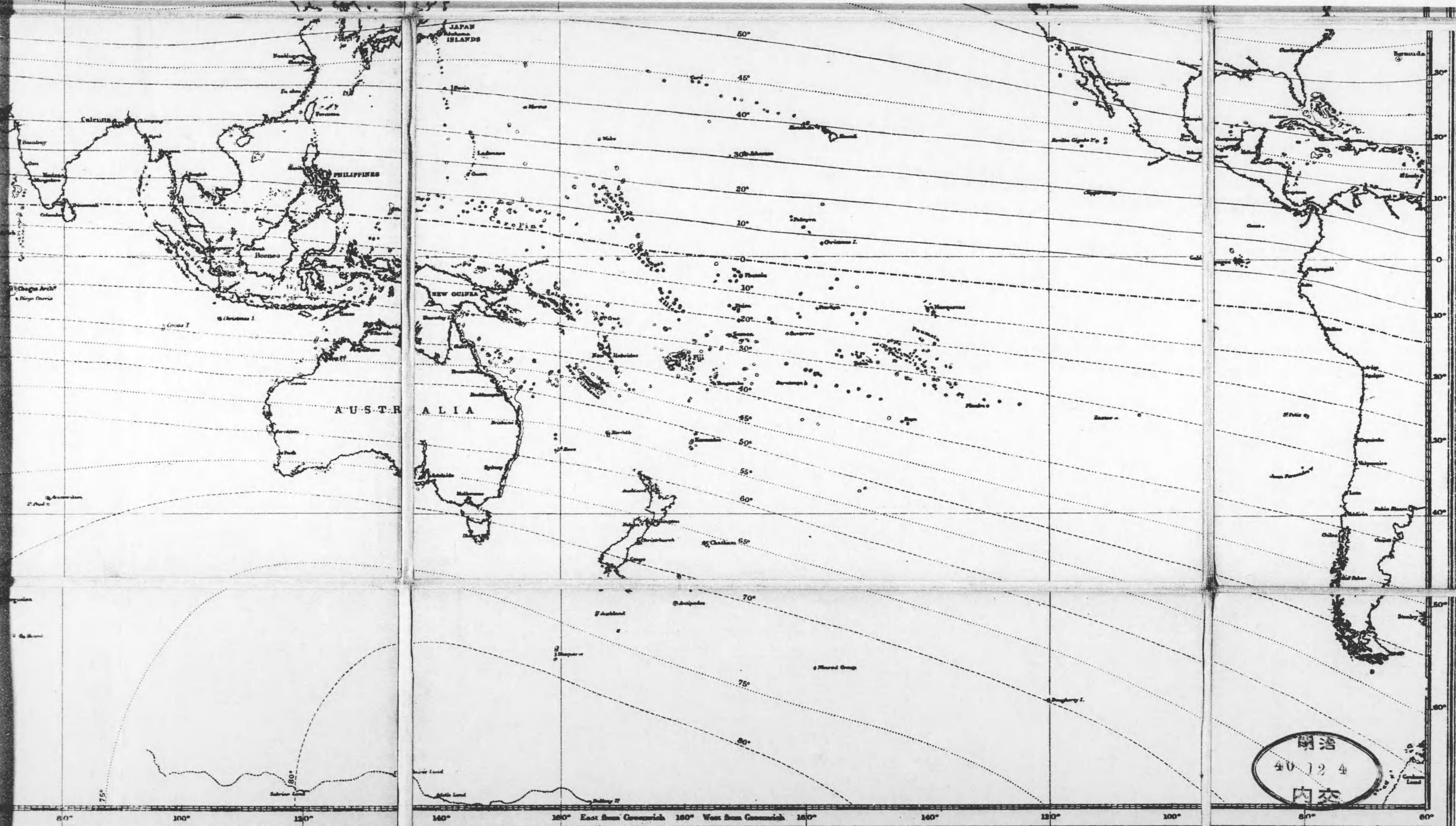




本圖ハ一九〇六年十月出版ノ英海軍海圖第三五九八號ニ因ル
 原圖ハ英海軍中佐エルダブリュービーンデモットウインド同エスグリッドオスホルンカ主トシテ英海軍將校ノ施セル觀測及殖民地政廳並ニ諸外國政府ノ施セル種々ノ磁氣觀測トニ依リ明治四十年ノモノニ改算シタルモノナリ

地 磁 氣 傾 差 圖
 (年七〇九一)年十四治明
 LINES OF EQUAL MAGNETIC DIP





40th Year of Meiji (1907), under the Superintendence of Rear Admiral

Hazime Sakamoto, I.J.N. Hydrographer.

社合式海軍本局 地番一日一町海軍部中本局 所買版 部路水 行發刷印日三十月一十

年十四治明

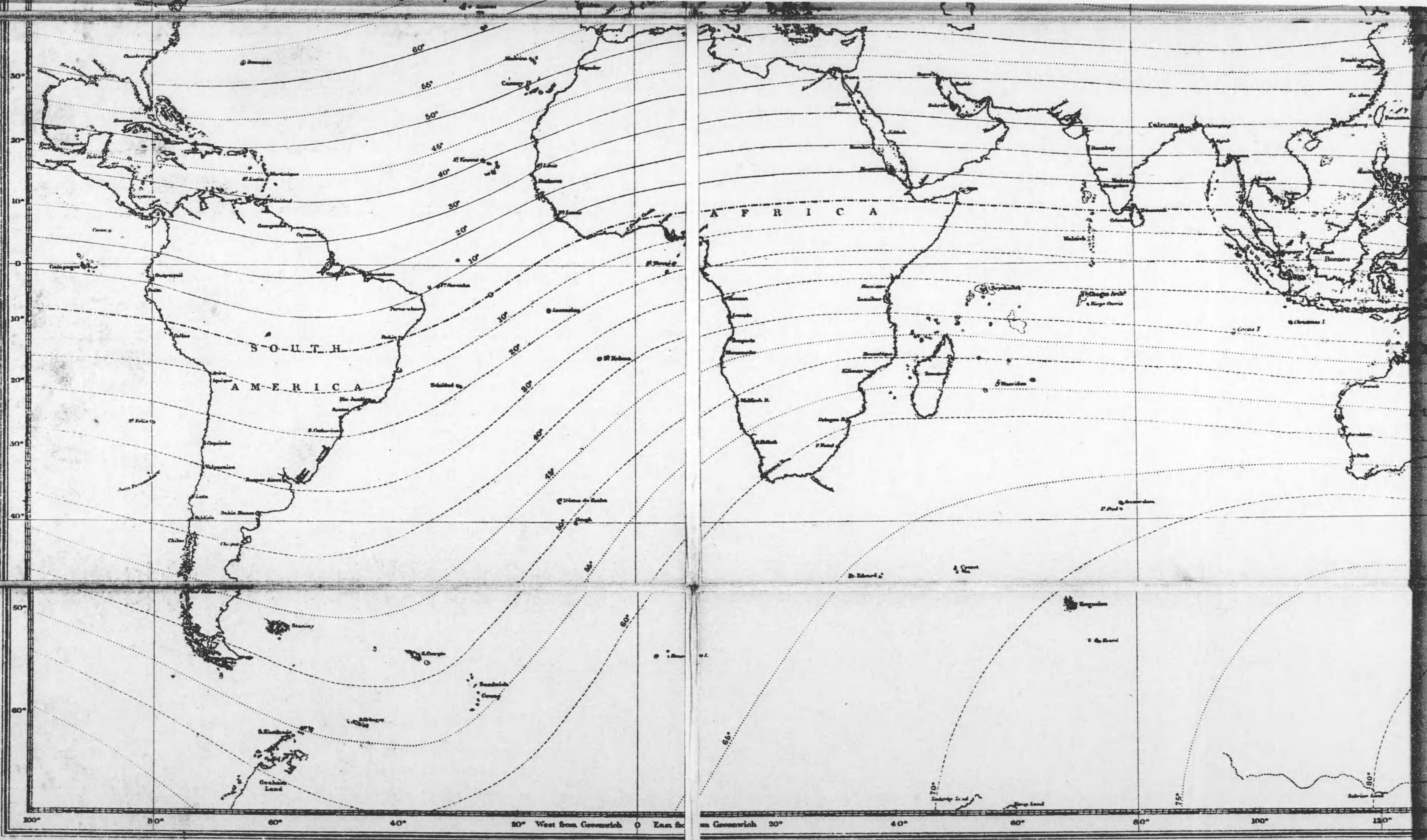
明治
40724
内交

89-92 No. 1004

明治四十年十一月二十八日水路部ニ於テ刊行ス

水路部長 坂本

第千四號



Tokyo. Published at the Hydrographic Office, 28th Nov^r 40th Year of Meiji (1907), under the Superintendence of Re

終