昭和63年分相続税財産評価基準

# 路線価図

西新井署
本所署
向島署
本向葛

東京国税局

YP2
36

國會圖書館
63. 6. 22
國會圖書館

88W19619

# はしがき

この路線価図は、昭和６３年中に、相続、遺贈又は贈与により取得した財産のうち土地及び土地の上に存する権利について、路線価方式により評価する場合に適用する路線価、地区区分及び借地権割合を収録したものである。

なお、路線価の適用方法等は、下記の「路線価図の説明」のとおりであるが、倍率方式により評価する場合に適用する評価倍率は、別冊「評価倍率表」に収録してある。

# 路線価図の説明

## 1　町丁目索引及び索引図

町丁目索引及び索引図は、税務署別にそれぞれの署分の路線価図葉のはじめのところに掲げてある。

## 2　路線価地域の範囲

評価しようとする土地が、「路線価地域」又は「倍率地域」のいずれに所在するかは、「路線価図」の「索引」若しくは「索引図」又は「評価倍率表」第１土地の部の「適用地域名」欄により確認すること。

## 3　縮　　尺

(1) 索　引　図 …… おおむね $\frac{1}{17,000} \sim \frac{1}{41,000}$

(2) 路線価図 …… おおむね $\frac{1}{2,400}$

## 4　接　続　図

各ページの上部の欄外に表示してある。

〔例〕




接続図の枠の周囲の数字は、当該図葉に記載されている地域に接続する地域が収録されている図葉のページ（例えば、上部の地域は、 10005 ページに収録されている。）を示す。

## 5　路線価の単位

１平方メートル当たりの価額を千円単位で表示してある。

〔例〕 ←――１００――→

１平方メートル当たりの路線価が100,000円であることを示す。

## 6　街区番号、地番及び戸番

次の要領で表示してある。

〔例〕

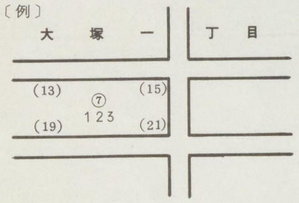


(1) 町丁目 …… ゴシック体活字で表示
(2) 街区番号 …… 数字を○で囲んで表示
(3) 戸　　番 …… 数字を（）で囲んで表示
(4) 地　　番 …… 裸の数字で表示

大塚一丁目７番１３号、１５号、１９号及び２１号・大塚一丁目１２３番地を示す。

## 7　地区区分及びその適用範囲

地区区分及びその適用範囲は、路線ごとに、下記の記号によりそれぞれ表示してある。

（注）地区区分の異なる２以上の路線に面する宅地の価額を評価する場合は、原則として、その宅地の正面路線に付された地区区分を適用すること。

| 地区区分 | 記号 |
|---|---|
| 繁華街及び高度商業地区 | ⬭ |
| 普通商業地区及び併用住宅地区 | ○ |
| 中小工場地区 | ◇ |
| 大工場地区 | ⯃ |
| 普通住宅地区及び家内工業地区 | 無記号 |

| 適用範囲 | 記号 |
|---|---|
| 道路の両側の全地域 | ⊖ |
| 道路の南側（下方）の全地域 | ◒ |
| 道路沿い | ◓ |
| 道路の北側（上方）の道路沿いと南側（下方）の全地域 | ◓ |
| 道路の北側（上方）の道路沿いのみの地域 | ◓ |

（注）「普通商業地区及び併用住宅地区」の地区区分記号により例示した。

## 8　借地権割合

借地権割合は、路線ごとに定めてあり、A、B、C、…… Hの記号により、原則として路線価の右脇に表示した。（例）←― 400C ―→

借地権等の割合表は次のとおりである。

借地権等の割合表

| 記号 | 借地権割合 | 貸宅地割合 | 貸家建付地割合 | 貸家建付借地権割合 | 転貸借地権割合 | 転借権割合 | 貸家建付転借権割合 | 借家権割合 |
|---|---|---|---|---|---|---|---|---|
| | % | % | % | % | % | % | % | % |
| A | 90 | 10 | 73 | 63 | 9 | 81 | 56.7 | 30 |
| B | 80 | 20 | 76 | 56 | 16 | 64 | 44.8 | 30 |
| C | 70 | 30 | 79 | 49 | 21 | 49 | 34.3 | 30 |
| D | 60 | 40 | 82 | 42 | 24 | 36 | 25.2 | 30 |
| E | 50 | 50 | 85 | 35 | 25 | 25 | 17.5 | 30 |
| F | 40 | 60 | 88 | 28 | 24 | 16 | 11.2 | 30 |
| G | 30 | 70 | 91 | 21 | 21 | 9 | 6.3 | 30 |
| H | 20 | 80 | 94 | — | — | — | — | 30 |

（注１） 借地権割合の適用範囲は、当該路線の地区区分の適用範囲と同一である。

（注２） 普通住宅地区及び家内工業地区の借地権割合については、適用範囲の表示がないので次のように適用する。

〔例１〕

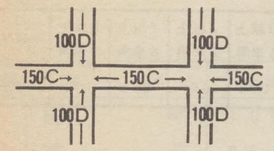


〔適用範囲〕

左図のように縦横の借地権割合がちがう場合は、150千円の路線価を適用する路線の道路沿いは借地権割合「C」を、その他の地域は借地権割合「D」を適用する。

〔例２〕

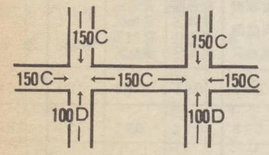


〔適用範囲〕

左図のように一方の縦横の借地権割合が同じ地域の場合は、１５０千円の路線価を適用する横につながる路線の北側（上方）の全地域と南側（下方）の道路沿いは借地権割合「C」を、その他の地域は借地権割合「D」を適用する。

（注３） 路線価地域で借地権割合の異なる２以上の路線に面する宅地については、原則として、その宅地の正面路線に付された借地権割合を適用すること。

## 9　計　　算　　例

〔設　例〕

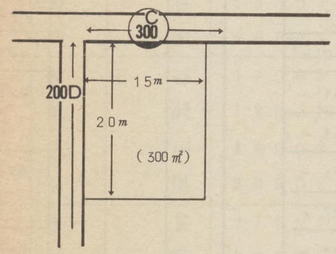


「普通商業地区及び併用住宅地区」の宅地の自用地価額及び借地権価額の計算例

(1) １㎡当たりの価額の計算

（正面路線価）　（奥行20mに応ずる奥行価格逓減率）

イ　３００,０００円 ×　0.99　＝２９７,０００円

（イの価額）　（側方路線価）（奥行15mに応ずる奥行価格逓減率）（側方路線影響加算率）

ロ　297,000円＋（200,000円 × 1.00 × 0.100）

（１㎡当たりの価額）

＝３１７,０００円

(2) 自用地価額の計算

（１㎡当たりの価額）　（地積）　（自用地価額）

３１７,０００円 × ３００㎡ ＝95,100,000円

(3) 借地権価額の計算

（自用地価額）　（借地権割合）　（借地権価額）

95,100,000円 × 0.7 ＝66,570,000円

## 10　参　　考　　表

(1) 奥行価格逓減率表

| 奥行距離（メートル） ＼ 地区区分 | 繁華街高度商業地区 | 普通商業地区併用住宅地区 | 普通住宅地区家内工業地区 | 中小工場地区 |
|---|---|---|---|---|
| 16.36 未満 | 1.00 | 1.00 | 1.00 | 1.00 |
| 16.36以上 18.18未満 | 0.99 | | | |
| 18.18 〃 20.00 〃 | 0.98 | 0.99 | | |
| 20.00 〃 21.81 〃 | 0.97 | | | |
| 21.81 〃 23.63 〃 | 0.96 | 0.98 | | |
| 23.63 〃 25.45 〃 | 0.95 | 0.97 | 0.99 | |
| 25.45 〃 27.27 〃 | 0.93 | 0.96 | | |
| 27.27 〃 29.09 〃 | 0.92 | 0.95 | 0.98 | |
| 29.09 〃 30.90 〃 | 0.90 | 0.93 | 0.97 | |
| 30.90 〃 32.72 〃 | 0.89 | 0.92 | | |
| 32.72 〃 34.54 〃 | 0.87 | 0.91 | 0.96 | |
| 34.54 〃 36.36 〃 | 0.86 | 0.90 | 0.95 | |
| 36.36 〃 38.18 〃 | 0.84 | 0.89 | 0.94 | |
| 38.18 〃 40.00 〃 | 0.83 | 0.88 | 0.93 | |
| 40.00 〃 41.81 〃 | 0.81 | 0.87 | | |
| 41.81 〃 43.63 〃 | 0.80 | 0.86 | 0.92 | |
| 43.63 〃 45.45 〃 | 0.79 | 0.85 | 0.91 | |
| 45.45 〃 47.27 〃 | 0.78 | 0.84 | | 0.98 |
| 47.27 〃 49.09 〃 | 0.77 | 0.83 | 0.90 | |
| 49.09 〃 50.90 〃 | 0.76 | 0.82 | | |
| 50.90 〃 52.72 〃 | 0.75 | 0.81 | 0.89 | |
| 52.72 〃 54.54 〃 | 0.74 | 0.80 | | |
| 54.54 〃 56.36 〃 | 0.73 | 0.79 | 0.88 | |
| 56.36 〃 58.18 〃 | 0.72 | 0.78 | | |
| 58.18 〃 60.00 〃 | 0.71 | 0.77 | | 0.96 |
| 60.00 〃 61.81 〃 | 0.70 | 0.76 | 0.87 | |
| 61.81 〃 63.63 〃 | 0.69 | 0.75 | | |
| 63.63 〃 65.45 〃 | 0.68 | 0.74 | | 0.94 |
| 65.45 〃 67.27 〃 | 0.67 | 0.73 | 0.86 | |
| 67.27 〃 69.09 〃 | 0.66 | 0.72 | | |
| 69.09 〃 70.90 〃 | | 0.71 | | |
| 70.90 〃 72.72 〃 | 0.65 | 0.70 | 0.85 | |
| 72.72 〃 81.81 〃 | 0.64 | 0.69 | 0.84 | 0.92 |
| 81.81 〃 90.90 〃 | 0.62 | 0.68 | 0.83 | 0.90 |
| 90.90 〃 100.00 〃 | 0.61 | 0.67 | 0.82 | 0.88 |
| 100.00 〃 109.09 〃 | | 0.66 | 0.81 | 0.86 |
| 109.09 以上 | 0.60 | 0.65 | 0.80 | 0.85 |

（注）「大工場地区」の奥行価格逓減率は、奥行距離にかかわらず、すべて「１００」とする。

(2) 側方路線影響加算率表

| 地区区分 | 加算率 | |
|---|---|---|
| | 角地の場合 | 準角地の場合 |
| 繁華街・高度商業地区 | 0.150 | 0.075 |
| 普通商業地区・併用住宅地区 | 0.100 | 0.050 |
| 普通住宅地区・家内工業地区 | 0.070 | 0.035 |
| 中小工場地区・大工場地区 | 0.050 | 0.025 |

（注） 準角地とは、次図のように一系統の路線の屈折部の内側に位置するものをいう。

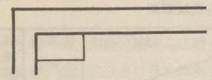

(3) 二方路線影響加算率表

| 地区区分 | 加算率 |
|---|---|
| 繁華街●高度商業地区 | 0.07 |
| 普通商業地区●併用住宅地区 | 0.05 |
| 普通住宅地区●家内工業地区 | 0.03 |
| 中小工場地区●大工場地区 | 0.03 |

(4) 三角地補正率表

イ 角度補正率表

| 最小角 | 10度未満 | 10度以上 15度未満 | 15度以上 20度未満 | 20度以上 30度未満 | 30度以上 45度未満 | 45度以上 |
|---|---|---|---|---|---|---|
| 底角 | 0.80 | 0.85 | 0.89 | 0.92 | 0.95 | 0.97 |
| 対角 | 0.75 | 0.81 | 0.86 | 0.90 | 0.93 | 0.95 |

（注）1 この表にあっては、最小角が底角の三角地については「底角」の欄、最小角が対角の三角地については「対角」の欄の該当角度の補正率による。ただし、逆三角地及び無道路地の三角地補正は、最小角が底角の場合であっても、対角の場合の補正率による。

2 底角とは、三角地の路線に接する線と他の一辺が形成する角をいい、対角とは、路線に接しない二辺が形成する角をいう。

ロ 面積補正率表

| 最小角＼面積（平方メートル） | 99.17未満 | 99.17以上 132.23未満 | 132.23以上 165.28未満 | 165.28以上 330.57未満 | 330.57以上 991.73未満 | 991.73以上 3,305.78未満 | 3,305.78以上 |
|---|---|---|---|---|---|---|---|
| 30度未満 | 0.75 | 0.75 | 0.80 | 0.85 | 0.90 | 0.95 | 0.98 |
| 30度以上 | 0.80 | 0.85 | 0.85 | 0.90 | 0.95 | 0.98 | 0.98 |

(5) 間口狭小補正率表

| 間口距離（メートル）＼地区区分 | 繁華街高度商業地区 | 普通商業地区併用住宅地区 | 普通住宅地区家内工業地区 | 中小工場地区 | 大工場地区 |
|---|---|---|---|---|---|
| 1.81未満 | 0.80 | 0.80 | 0.80 | 0.80 | 0.80 |
| 1.81以上 3.63未満 | 0.90 | 0.90 | 0.86 | 0.84 | 0.82 |
| 3.63〃 5.45〃 | 1.00 | 0.97 | 0.95 | 0.92 | 0.84 |
| 5.45〃 7.27〃 | | 1.00 | 0.99 | 0.96 | 0.90 |
| 7.27〃 9.09〃 | | | 1.00 | 0.99 | 0.95 |
| 9.09〃 10.90〃 | | | | 1.00 | 0.97 |
| 10.90〃 14.54〃 | | | | | 0.98 |
| 14.54〃 18.18〃 | | | | | 0.99 |
| 18.18 以上 | | | | | 1.00 |

(6) 奥行長大補正率表

| 奥行距離＼間口距離 | 4以上5未満 | 5以上6未満 | 6以上7未満 | 7以上8未満 | 8以上9未満 | 9以上 |
|---|---|---|---|---|---|---|
| 補正率 | 0.99 | 0.98 | 0.97 | 0.95 | 0.92 | 0.90 |

(7) 奥行短小補正率表

| 奥行距離（メートル）＼地区区分 | 繁華街高度商業地区 | 普通商業地区併用住宅地区 | 普通住宅地区家内工業地区 | 中小工場地区 | 大工場地区 |
|---|---|---|---|---|---|
| 1.81以上 3.63未満 | 0.95 | 0.91 | 0.90 | 0.86 | 0.80 |
| 3.63〃 5.45〃 | 0.98 | 0.96 | 0.95 | 0.90 | 0.82 |
| 5.45〃 7.27〃 | 1.00 | 0.99 | 0.98 | 0.93 | 0.84 |
| 7.27〃 9.09〃 | | 1.00 | 0.99 | 0.95 | 0.86 |
| 9.09〃 10.90〃 | | | 1.00 | 0.96 | 0.88 |
| 10.90〃 12.72〃 | | | | 0.97 | 0.90 |
| 12.72〃 14.54〃 | | | | 0.98 | 0.92 |
| 14.54〃 16.36〃 | | | | 0.99 | 0.93 |
| 16.36〃 18.18〃 | | | | 1.00 | 0.94 |
| 18.18〃 20.00〃 | | | | | 0.95 |
| 20.00〃 21.81〃 | | | | | 0.96 |
| 21.81〃 23.63〃 | | | | | |
| 23.63〃 25.45〃 | | | | | 0.97 |
| 25.45〃 27.27〃 | | | | | |
| 27.27〃 29.09〃 | | | | | 0.98 |
| 29.09〃 30.90〃 | | | | | |
| 30.90〃 32.72〃 | | | | | 0.99 |
| 32.72〃 34.54〃 | | | | | |
| 34.54〃 36.36〃 | | | | | |
| 36.36 以上 | | | | | 1.00 |

(8) 崖地補正率表

| 崖地の地積／総地積 | 0.10以上 0.20未満 | 0.20以上 0.30未満 | 0.30以上 0.40未満 | 0.40以上 0.50未満 | 0.50以上 0.60未満 |
|---|---|---|---|---|---|
| 補正率 | 0.95 | 0.90 | 0.85 | 0.80 | 0.75 |
| 崖地の地積／総地積 | 0.60以上 0.70未満 | 0.70以上 0.80未満 | 0.80以上 0.90未満 | 0.90以上 0.95未満 | 0.95以上 |
| 補正率 | 0.70 | 0.65 | 0.60 | 0.55 | 0.50 |

# 目　次


| 分冊 | 署名 | 頁 ～ 頁 |
|---|---|---|
| 1 | 麹町 | 10001 ～ 10033 |
| | 神田 | 20001 ～ 20016 |
| | 日本橋 | 30001 ～ 30014 |
| | 京橋 | 40001 ～ 40028 |
| | 芝 | 50001 ～ 50048 |
| | 四谷 | 60001 ～ 60035 |
| | 麻布 | 70001 ～ 70033 |
| | 小石川 | 80001 ～ 80031 |
| | 本郷 | 90001 ～ 90026 |
| 2 | 下谷 | 10001 ～ 10028 |
| | 浅草 | 11001 ～ 11023 |
| | 品川 | 12001 ～ 12052 |
| | 荏原 | 13001 ～ 13027 |
| | 大森 | 14001 ～ 14060 |
| | 雪谷 | 15001 ～ 15044 |
| | 蒲田 | 16001 ～ 16058 |
| 3 | 世田谷 | 17001 ～ 17078 |
| | 北沢 | 18001 ～ 18074 |
| | 玉川 | 19001 ～ 19071 |
| | 目黒 | 20001 ～ 20059 |
| 4 | 渋谷 | 21001 ～ 21054 |
| | 新宿 | 22001 ～ 22043 |
| | 中野 | 23001 ～ 23066 |
| | 杉並 | 24001 ～ 24067 |
| | 荻窪 | 25001 ～ 25058 |
| 5 | 板橋 | 26001 ～ 26101 |
| | 練馬 | 27001 ～ 27153 |
| 6 | 豊島 | 28001 ～ 28054 |
| | 王子 | 29001 ～ 29073 |
| | 荒川 | 30001 ～ 30040 |
| | 足立 | 31001 ～ 31099 |
| 7 | 西新井 | 32001 ～ 32086 |
| | 本所 | 33001 ～ 33025 |
| | 向島 | 34001 ～ 34026 |
| | 葛飾 | 35001 ～ 35109 |
| 8 | 江戸川 | 36001 ～ 36143 |
| | 江東西 | 37001 ～ 37062 |
| | 江東東 | 38001 ～ 38044 |
| 9 | 青梅 | 39001 ～ 39041 |
| | 八王子 | 40001 ～ 40129 |
| | 町田 | 41001 ～ 41062 |
| 10 | 立川 | 42001 ～ 42179 |
| | 東村山 | 43001 ～ 43243 |
| 11 | 武蔵野 | 44001 ～ 44158 |
| | 武蔵府中 | 45001 ～ 45181 |
| 12 | 横浜中 | 46001 ～ 46093 |
| | 横浜南 | 47001 ～ 47161 |
| 13 | 保土ケ谷 | 48001 ～ 48083 |
| | 戸塚 | 49001 ～ 49063 |
| | 神奈川 | 50001 ～ 50108 |
| | 緑 | 51001 ～ 51080 |
| 14 | 鶴見 | 52001 ～ 52103 |
| | 川崎南 | 53001 ～ 53115 |
| 15 | 川崎北 | 54001 ～ 54140 |
| | 横須賀 | 55001 ～ 55069 |
| | 鎌倉 | 56001 ～ 56077 |
| 16 | 藤沢 | 57001 ～ 57146 |
| | 平塚 | 58001 ～ 58131 |
| 17 | 厚木 | 59001 ～ 59082 |
| | 相模原 | 60001 ～ 60074 |
| | 小田原 | 61001 ～ 61056 |
| 18 | 千葉東 | 62001 ～ 62142 |
| | 千葉西 | 63001 ～ 63161 |
| | 千葉南 | 64001 ～ 64103 |
| 19 | 成田 | 65001 ～ 65205 |
| | 松戸 | 66001 ～ 66198 |
| 20 | 柏 | 67001 ～ 67143 |
| | 市川 | 68001 ～ 68152 |
| 21 | 船橋 | 69001 ～ 69164 |
| | 佐原 | 70001 ～ 70018 |
| | 銚子 | 71001 ～ 71048 |
| | 東金 | 72001 ～ 72018 |
| | 茂原 | 73001 ～ 73032 |
| | 木更津 | 74001 ～ 74090 |
| | 館山 | 75001 ～ 75044 |
| 22 | 甲府 | 76001 ～ 76071 |
| | 山梨 | 77001 ～ 77021 |
| | 鰍沢 | 78001 ～ 78018 |
| | 大月 | 79001 ～ 79059 |

# 町丁名索引

32001

西新井税務署

| 町丁名 | | | 路線価図ページ |
|---|---|---|---|
| い | 伊興 | 1 | 32058、32059、32070、32071 |
| | 〃 | 2 | 32057、32058、32059 |
| | 〃 | 3 | 32057、32058、32069、32070 |
| | 〃 | 4 | 32056、32057、32069 |
| | 〃 | 5 | 32056、32057 |
| | 伊興町五庵 | | 32056 |
| | 〃谷下 | | 32067 |
| | 〃狭間 | | 32067、32068 |
| | 〃前沼 | | 32068、32069、32070 |
| | 入谷 | 3 | 32012、32026 |
| | 〃 | 4 | 32012、32013、32026、32027 |
| | 〃 | 6 | 32028、32029 |
| | 〃 | 7 | 32014、32027、32028、32029 |
| | 〃 | 8 | 32012、32013、32014 |
| | 〃 | 9 | 32012、32013 |
| | 入谷町 | | 32027、32028、32029、32042、32043、32044 |
| う | 梅田 | 1 | 32084、32085、32086 |
| | 〃 | 2 | 32083、32084、32086 |
| | 〃 | 3 | 32084、32085 |
| | 〃 | 4 | 32076、32077、32084、32085 |
| | 〃 | 5 | 32074、32075、32076、32083 |
| | 〃 | 6 | 32076、32085、32084 |
| | 〃 | 7 | 32082、32083、32084 |
| | 〃 | 8 | 32074、32082、32083 |
| | 梅島 | 1 | 32082、32083 |
| | 〃 | 2 | 32081、32082 |
| | 〃 | 3 | 32073、32074、32081、32082 |
| お | 小台 | 1 | 32037、32038、32053、32066 |
| | 〃 | 2 | 32022、32023、32037、32038 |
| | 小台町 | | 32052、32065、32066 |
| | 小台大門町 | | 32019、32020、32021、32035、32036 |
| | 興野 | 1 | 32063 |
| | 〃 | 2 | 32050、32051、32063、32064 |
| | 扇 | 1 | 32050、32051、32052、32064、32065 |
| | 〃 | 2 | 32036、32037、32050、32051、32052 |
| | 〃 | 3 | 32049、32050、32051 |
| か | 加賀 | 1 | 32016、32030、32031 |
| | 〃 | 2 | 32015、32016、32029、32030 |
| く | 栗原 | 1 | 32072、32073 |
| | 〃 | 2 | 32071、32072 |
| | 〃 | 3 | 32060、32061、32072、32073 |
| | 〃 | 4 | 32059、32060、32071、32072 |
| こ | 江北 | 1 | 32034、32035、32036、32049、32050 |
| | 江北 | 2 | 32019、32035、32036 |
| | 〃 | 3 | 32019、32033、32034、32035 |
| | 〃 | 4 | 32033、32034、32035、32049 |
| | 〃 | 5 | 32033、32034、32048、32049 |
| | 〃 | 6 | 32032、32033、32047、32048 |
| | 〃 | 7 | 32032、32033 |
| | 古千谷 | 1 | 32044 |
| | 〃 | 2 | 32043、32044、32056 |
| | 〃 | 3 | 32042、32043、32055、32056 |
| | 〃 | 4 | 32041、32042、32055 |
| | 〃 | 5 | 32041、32054、32055 |
| さ | 皿沼 | 1 | 32029、32030 |
| | 〃 | 2 | 32030、32045 |
| | 〃 | 3 | 32029、32030、32044、32045 |
| し | 鹿浜 | 1 | 32007、32008、32018、32019 |
| | 〃 | 2 | 32005、32006、32007、32017、32018 |
| | 〃 | 3 | 32017、32018 |
| | 〃 | 4 | 32017、32018、32032、32033 |
| | 〃 | 5 | 32005、32006、32015、32016、32017 |
| | 〃 | 6 | 32016、32017、32031、32032 |
| | 〃 | 7 | 32031、32032 |
| | 〃 | 8 | 32030、32031 |
| | 新田 | 1 | 32002、32003、32004、32006、32007、32008 |
| | 〃 | 2 | 32003、32004、32007、32008、32009 |
| | 〃 | 3 | 32007、32008、32009、32020 |
| | 島根 | 1 | 32080、32081 |
| | 〃 | 2 | 32080、32081 |
| | 〃 | 3 | 32072、32073、32080、32081 |
| | 〃 | 4 | 32072、32079、32080 |
| せ | 関原 | 1 | 32076、32077 |
| | 〃 | 2 | 32063、32075、32076 |
| | 〃 | 3 | 32062、32063、32074、32075 |
| つ | 椿 | 1 | 32018、32033 |
| | 〃 | 2 | 32018、32032、32033 |
| と | 舎人 | 1 | 32026、32027、32041、32042 |
| | 〃 | 2 | 32040、32041、32042 |
| | 〃 | 3 | 32039、32040、32041、32054 |
| | 〃 | 4 | 32024、32025、32039、32040 |
| | 〃 | 5 | 32025、32026、32027、32040、32041 |
| | 舎人町 | | 32025、32026、32027 |
| に | 西新井 | 1 | 32060、32061 |
| | 〃 | 2 | 32059、32060 |
| | 〃 | 3 | 32058、32059 |
| | 〃 | 4 | 32045、32046、32058、32059 |
| | 〃 | 5 | 32046、32047、32059、32060 |
| | 〃 | 6 | 32047、32048、32060、32061 |
| | 〃 | 7 | 32047、32048 |
| | 西新井本町 | 1 | 32048、32049、32061、32062 |
| | 〃 | 2 | 32048、32049、32061 |
| | 〃 | 3 | 32048、32049、32062 |
| | 〃 | 4 | 32049、32050、32062、32063 |
| | 〃 | 5 | 32062、32063 |
| | 西伊興 | 1 | 32045、32046、32058、32059 |
| | 〃 | 2 | 32044、32055、32057、32058 |
| | 〃 | 3 | 32043、32044、32056、32057 |
| | 〃 | 4 | 32055、32056 |
| | 西伊興町 | | 32044、32045、32055、32056 |
| | 西竹の塚 | 1 | 32059、32069、32070、32071 |
| | 西新井栄町 | 1 | 32062、32074 |
| | 〃 | 2 | 32061、32062、32073、32074 |
| | 〃 | 3 | 32061、32062 |
| ひ | 東伊興町 | | 32055、32056、32067、32068、32069 |
| ほ | 堀之内 | 1 | 32018、32019、32034、32035 |
| | 〃 | 2 | 32018、32019、32033、32034 |
| み | 宮城 | 1 | 32022、32023 |
| | 〃 | 2 | 32010、32011、32021、32022、32023 |
| も | 本木 | 1 | 32064、32065、32066、32076、32077、32078 |
| | 〃 | 2 | 32062、32063、32064、32075、32076 |
| | 本木東町 | | 32063、32064 |
| | 本木西町 | | 32064、32065 |
| | 本木南町 | | 32064、32065 |
| | 本木北町 | | 32063、32064 |
| や | 谷在家 | 1 | 32046、32047 |
| | 〃 | 2 | 32031、32032、32046、32047 |
| | 〃 | 3 | 32030、32031、32045、32046 |

# 索引図

西新井 63

32001

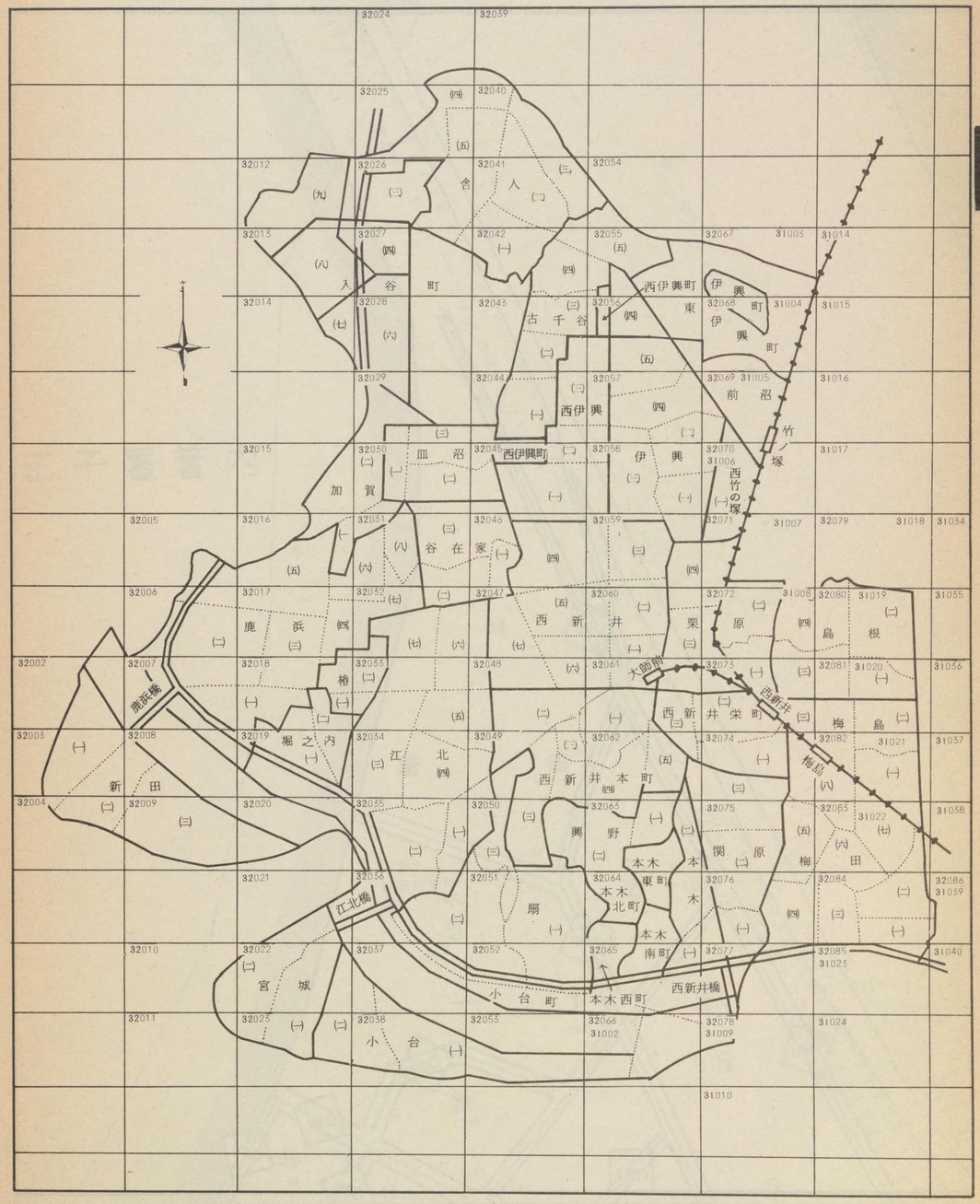

| 記号 | 借地権割合 | 記号 | 借地権割合 |
|---|---|---|---|
| A | 90% | E | 50% |
| B | 80% | F | 40% |
| C | 70% | G | 30% |
| D | 60% | H | 20% |

繁華街・高度商業地区
道路を中心として全地域
道路沿い

普通商業地区
併用住宅地区
全地域
北側道路沿い
南側全地域

中小工場地区
北側全地域
南側道路沿い
南側全地域

大工場地区
北側全地域
南側道路沿い
北側全地域

普通住宅地区
家内工業地区
無印は全地域

32002

29044
29034
新田(一)
32007
32003

# 西新井 63

32002

西新井

荒川放水路

都民ゴルフ場

王子署管内

荒川

新田

一丁目

(父)足立区立
新田中学校

165D
185D
170D
175D
185D
185D
170D
170D

| 記号 | 借地権割合 | 記号 | 借地権割合 |
|---|---|---|---|
| A | 90% | E | 50% |
| B | 80% | F | 40% |
| C | 70% | G | 30% |
| D | 60% | H | 20% |

繁華街・高度商業地区
道路を中心として全地域
道路沿い

普通商業地区
併用住宅地区
全地域
北側道路沿い
南側全地域

中小工場地区
北側全地域
南側道路沿い
南側全地域

大工場地区
北側全地域
南側道路沿い
北側全地域

普通住宅地区
家内工業地区
無印は全地域

32003

志茂三丁目

王子署管内

神谷三丁目

隅田川

(18) 185D (5) 6 175D (1) (17) 185D (4) 170D 2 (26) 180D (7) ① (12) (6) 210D (14) 2

4 (4) 4

31102

29046 新田(一) 32008 (二)

32004

# 西新井 63 32003

(6) (14) (10) 14 (14) 170D (14) 12 11 ⑭ 170D

⑲ 185D (2) 14 (1) ⑱ 稲荷神社 185D 195D 12 (12) 185D 16

175D 14 185D (21) 13 (16) 11 ⑰ 13

5 (12) 215D 195D (10) 185D ⑬ (16) 11

新 田 13 (27) (5) (15) (10) 205D

5 5 ⑧ ⑫ 215D 210D (1) 9 ⑪ (14)

(10) (4) 4 ⑦ (7) 10 (1) 205D

⑥ 180D 185D (15) (11) (11) 4 7 (18) (20) 7 (13) 9 (16)

一 丁 目 (10) 13 (2) 17 170D

210D (13) (24) (5) 13

(9) 7 (12) 210D ⑩ (4) 8 (1) 通 号 7 (7) 220D ⑯ (20)

(2) ⑤ ⑨ 6 東京電力 (18)

④ 180D (14) 185D (14) 鹿浜変電所 ④

(14) (1) 210D 4 新 (29) (1) (15)

③ 2 2 (16) 250C (6) 3 (33) (3) 4 (17)

(13) 4 (21) ⑤ 190D

(15) 190D (14)

② (7) ③ (21) 190D

中興エンジニア (21) (1) 2 ② 二 丁 ⑥ 目 190D (12) (4)

210D 210D 190D 175D ⑧ 7 (5) 7 (7) 190D 3 5 (13) (4) ⑪

2 (5) (22) (4) (12)

| 記号 | 借地権割合 | 記号 | 借地権割合 |
|---|---|---|---|
| A | 90% | E | 50% |
| B | 80% | F | 40% |
| C | 70% | G | 30% |
| D | 60% | H | 20% |

繁華街・高度商業地区
道路を中心として全地域
道路沿い

普通商業地区
併用住宅地区
全地域
北側道路沿い
南側全地域

中小工場地区
北側全地域
南側道路沿い
南側全地域

大工場地区
北側全地域
南側道路沿い
北側全地域

普通住宅地区
家内工業地区
無印は全地域

32004

新田一目

神谷三丁目

新神谷橋

170D ① (1)

185D (4)

1

王子署管内

神谷一丁目

32003

(一) 新田(二)

29036

32009

# 西新井 63

32004

3

210D

210D

② 新

新田保育園 (10)

175D

① 1の2

(2) (1) (33) 8の1

8の2

8の4

(15) (1) (28) 190D

(25) (2) 7の1 175D

⑧ 田

7の2 (12) 190D (4)

7の4

⑨ (7)

190D (17)

(20)

6の2 ⑦

5の1 ⑥ 5の4 (20)

5の3 (17) 190D (10)

(3) (25) 10の3

⑪ 10の2 10の1

190D 10の1 (25)

9の2 (5)

6 (16) 190D

(13)

二丁目

⑩ 9の1

8の6 (11)

185D 8

隅田川

(30)

王子五丁目

豊島八丁目

王子署管内

| 記号 | 借地権割合 | 記号 | 借地権割合 |
|---|---|---|---|
| A | 90% | E | 50% |
| B | 80% | F | 40% |
| C | 70% | G | 30% |
| D | 60% | H | 20% |

繁華街・高度商業地区

普通商業地区
併用住宅地区

中小工場地区

大工場地区

普通住宅地区
家内工業地区

32005

32016

32006

# 西新井 63

32005

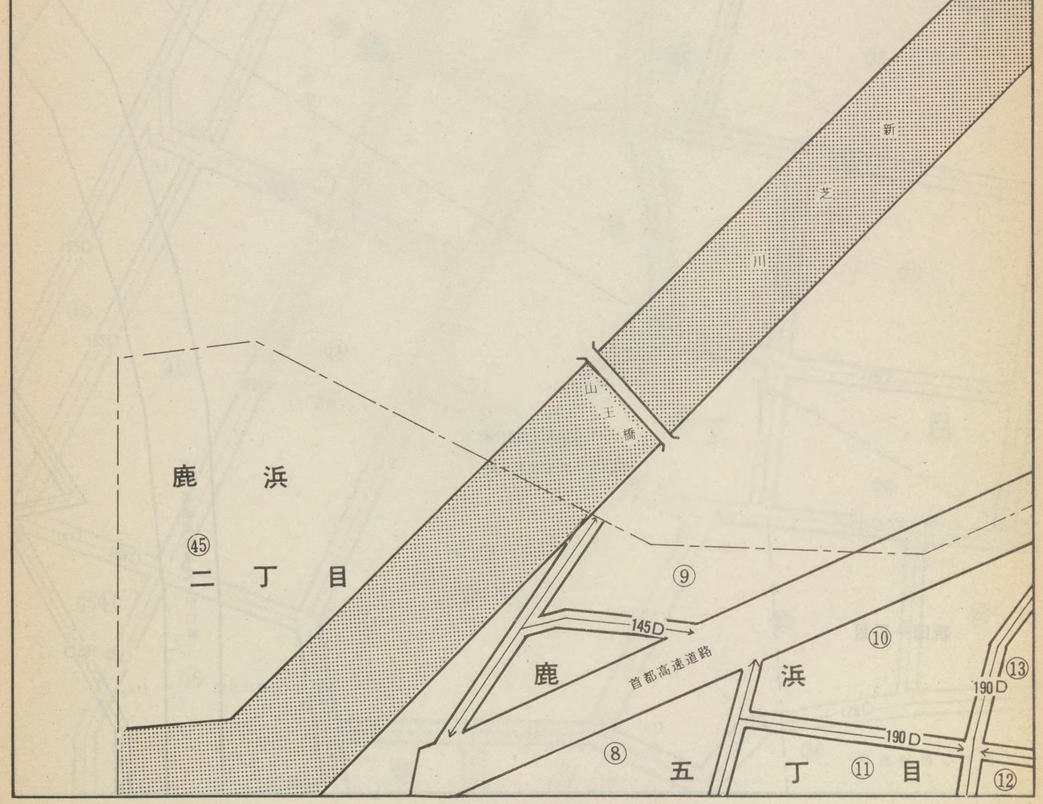

| 記号 | 借地権割合 | 記号 | 借地権割合 |
|---|---|---|---|
| A | 90% | E | 50% |
| B | 80% | F | 40% |
| C | 70% | G | 30% |
| D | 60% | H | 20% |

繁華街・高度商業地区
道路を中心として全地域
道路沿い

普通商業地区
併用住宅地区
全地域
北側道路沿い
南側全地域

中小工場地区
北側全地域
南側道路沿い
南側全地域

大工場地区
北側全地域
南側道路沿い
北側全地域

普通住宅地区
家内工業地区
無印は全地域

32006

川口市

新田一丁目

足立区江北公園

都市農業公園

44

首都高速道路足立・川口線

(12)
14
165D
(16)

32005

29044

新田(一)

鹿浜(二)

(五)

32017

# 西新井 63

32006

32007

150D
165D
190D
190D
210D
225D
175D
175D
175D
175D
175D
175D
175D
175D
175D
175D
175D
165D
165D
165D
165D
165D
165D
165D
165D
165D

鹿浜五丁目

鹿浜二丁目

8 11 12 5 7 6 37 36 35 34 43 38 39 33 42 41 40 30 31 29 28 22 23 26 18 20 21 24 15

(4) (2) (5) (7) (17) (25) (9) (28) (12) (10) (6) (21) (13) (7)

基 18 (25)

祖霊北鹿浜団地

足立区立島桃屋公園

㊐ 鹿浜西小学校

日氷川神社

| 記号 | 借地権割合 | 記号 | 借地権割合 |
|---|---|---|---|
| A | 90% | E | 50% |
| B | 80% | F | 40% |
| C | 70% | G | 30% |
| D | 60% | H | 20% |

繁華街・高度商業地区
道路を中心として全地域
道路沿い

普通商業地区
併用住宅地区
全地域
北側道路沿い
南側全地域

中小工場地区
北側全地域
南側道路沿い
南側全地域

大工場地区
北側全地域
南側道路沿い
北側全地域

普通住宅地区
家内工業地区
無印は全地域

32007

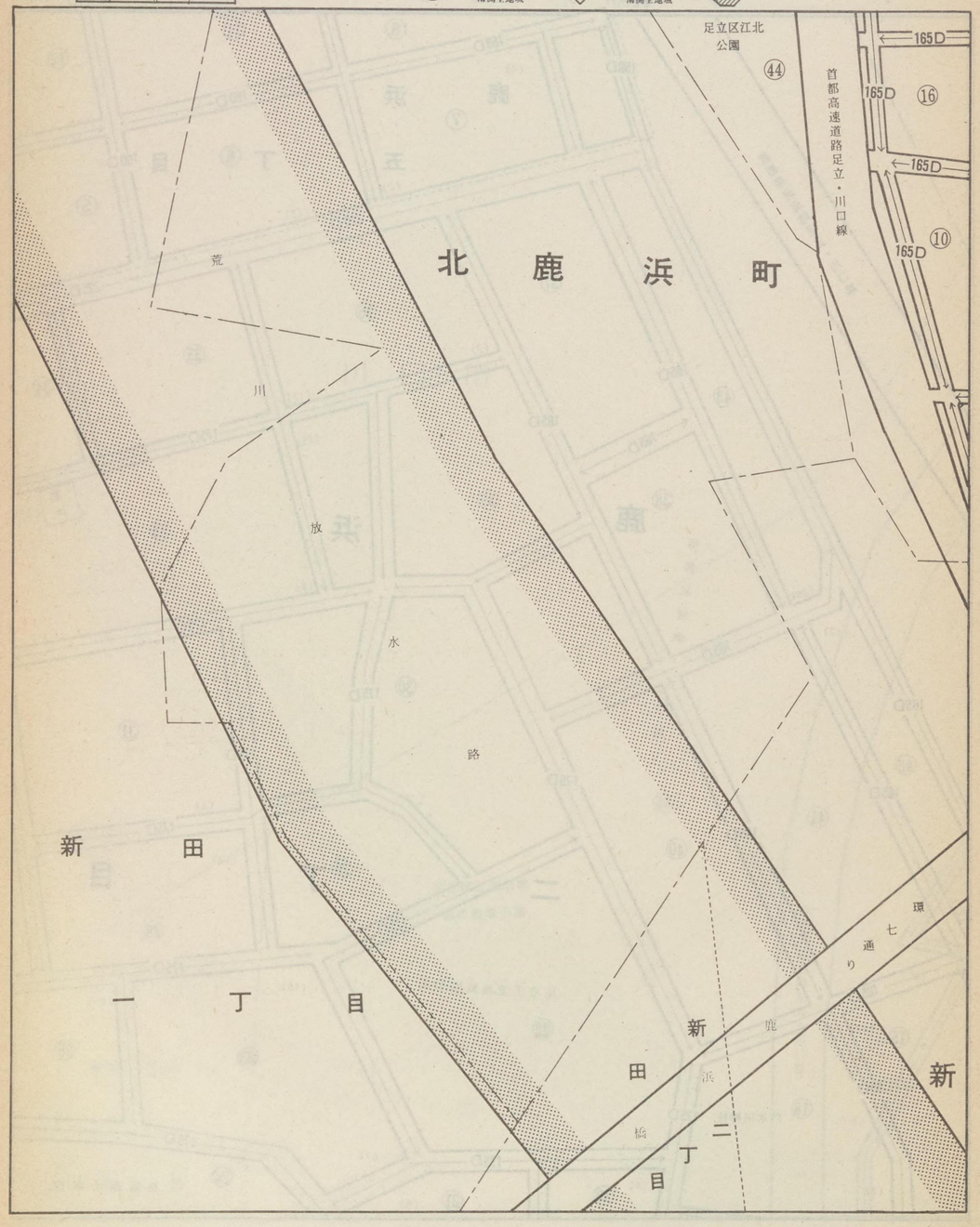


32006
32002
32018
32008

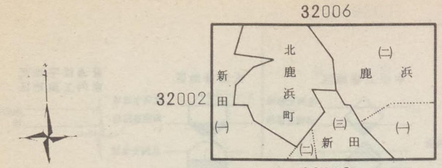


# 西新井 63

32007

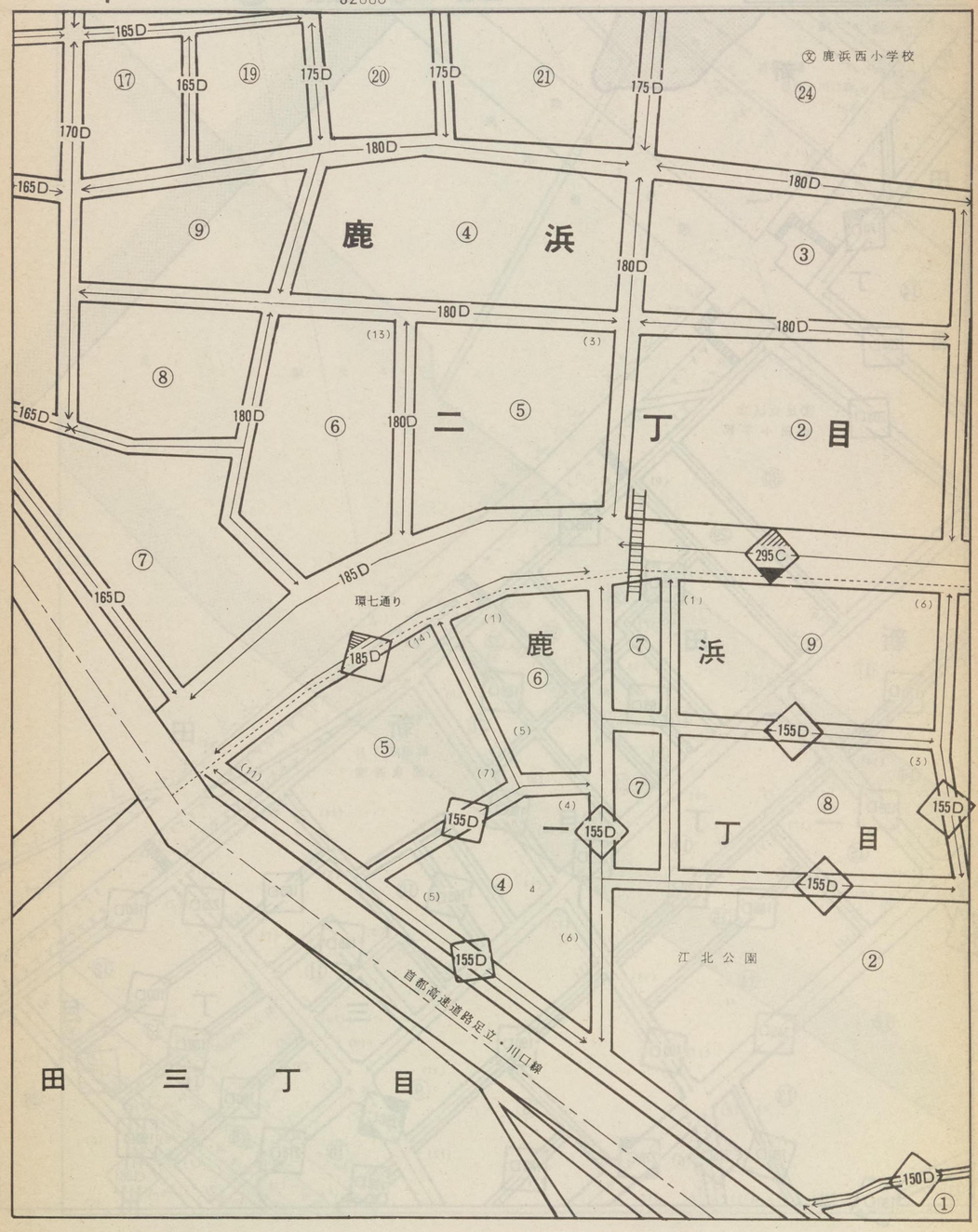

| 記号 | 借地権割合 | 記号 | 借地権割合 |
|---|---|---|---|
| A | 90% | E | 50% |
| B | 80% | F | 40% |
| C | 70% | G | 30% |
| D | 60% | H | 20% |

繁華街・高度商業地区
道路を中心として全地域
道路沿い

普通商業地区
併用住宅地区
全地域
北側道路沿い
南側全地域

中小工場地区
北側全地域
南側道路沿い
南側全地域

大工場地区
北側全地域
南側道路沿い
北側全地域

普通住宅地区
家内工業地区
無印は全地域

32008

ゴルフ場
水溜
新田一丁目
環状七号線
鹿浜橋
ゴルフ場
新田十四丁目
(12)
170D
205D
205D
㊧足立区立新田小学校
30
29
165D
165D
28
26
25
22
165D
165D
27
24
23
21
新田二丁目
新田三丁目
6児童遊園
19
20
190D
215D
170D
180D
15
18
195D
17
16
15
14
41
12
47
245D
190D
13
47
190D
215D
270C
6
11
190D
180D
8
9
250C
16
190D
215D
新田三丁目
第20出張所
160D
225D
165D
165D
165D
10
11
12
13
14
160D
160D
160D
190D
215D
7
16
28
190D
180D
(12)
(17)
(19)
(15)
(11)
(7)
(10)

32007
鹿浜(一)
(一)
新田
(二)
(三)
32003
32019
32009

# 西新井 63 32008

鹿浜一丁目
首都高速
足立・川口線
140D
①
荒
川
160D
180D
29
24
(2)
(16)24
(3)

| 記号 | 借地権割合 | 記号 | 借地権割合 |
|---|---|---|---|
| A | 90% | E | 50% |
| B | 80% | F | 40% |
| C | 70% | G | 30% |
| D | 60% | H | 20% |

繁華街・高度商業地区
道路を中心として全地域
道路沿い

普通商業地区
併用住宅地区
全地域
北側道路沿い
南側全地域

中小工場地区
北側全地域
南側道路沿い
南側全地域

大工場地区
北側全地域
南側道路沿い
北側全地域

普通住宅地区
家内工業地区
無印は全地域

32009

新田二丁目

三丁目

公 7～5

㊊ 東京成徳高・中学校

グランド

隅田川

王子署管内

32008

32004

32020

29056

新田

西新井 63

32009

東伸製鋼株式会社

| 記号 | 借地権割合 | 記号 | 借地権割合 |
|---|---|---|---|
| A | 90% | E | 50% |
| B | 80% | F | 40% |
| C | 70% | G | 30% |
| D | 60% | H | 20% |

繁華街・高度商業地区

普通商業地区
併用住宅地区

中小工場地区

大工場地区

普通住宅地区
家内工業地区

32010

29055

29049

32022

32011

宮城(二)

# 西新井 63
32010

王子署管内

隅田川

宮城

①二丁目

| 記号 | 借地権割合 | 記号 | 借地権割合 |
|---|---|---|---|
| A | 90% | E | 50% |
| B | 80% | F | 40% |
| C | 70% | G | 30% |
| D | 60% | H | 20% |

繁華街・高度商業地区

普通商業地区
併用住宅地区

中小工場地区

大工場地区

普通住宅地区
家内工業地区

32011

32010

宮城(二)

29050

32023

29058

# 西新井 63

32011

宮城

①

二丁目

荒

川

王子署管内

| 記号 | 借地権割合 | 記号 | 借地権割合 |
|---|---|---|---|
| A | 90% | E | 50% |
| B | 80% | F | 40% |
| C | 70% | G | 30% |
| D | 60% | H | 20% |

繁華街・高度商業地区
道路を中心として全地域
道路沿い

普通商業地区
併用住宅地区
全地域
北側道路沿い
南側全地域

中小工場地区
北側全地域
南側道路沿い
南側全地域

大工場地区
北側全地域
南側道路沿い
北側全地域

普通住宅地区
家内工業地区
無印は全地域

32012

埼玉県

三ツ和

入谷(九)

32026

32013

西新井 63

32012

江戸袋

堀

136D

130D

170D

210D

首都高速道路葛飾川口線

入谷(九)

三丁目

16丁目

東京ジャンボゴルフセンター

1615 1692 1686-4 1899 1930 2879 1870-4 1796-2 2133

| 記号 | 借地権割合 | 記号 | 借地権割合 |
|---|---|---|---|
| A | 90% | E | 50% |
| B | 80% | F | 40% |
| C | 70% | G | 30% |
| D | 60% | H | 20% |

繁華街・高度商業地区
道路を中心として全地域
道路沿い

普通商業地区
併用住宅地区
全地域
北側道路沿い
南側全地域

中小工場地区
北側全地域
南側道路沿い
南側全地域

大工場地区
北側全地域
南側道路沿い
北側全地域

普通住宅地区
家内工業地区
無印は全地域

32013

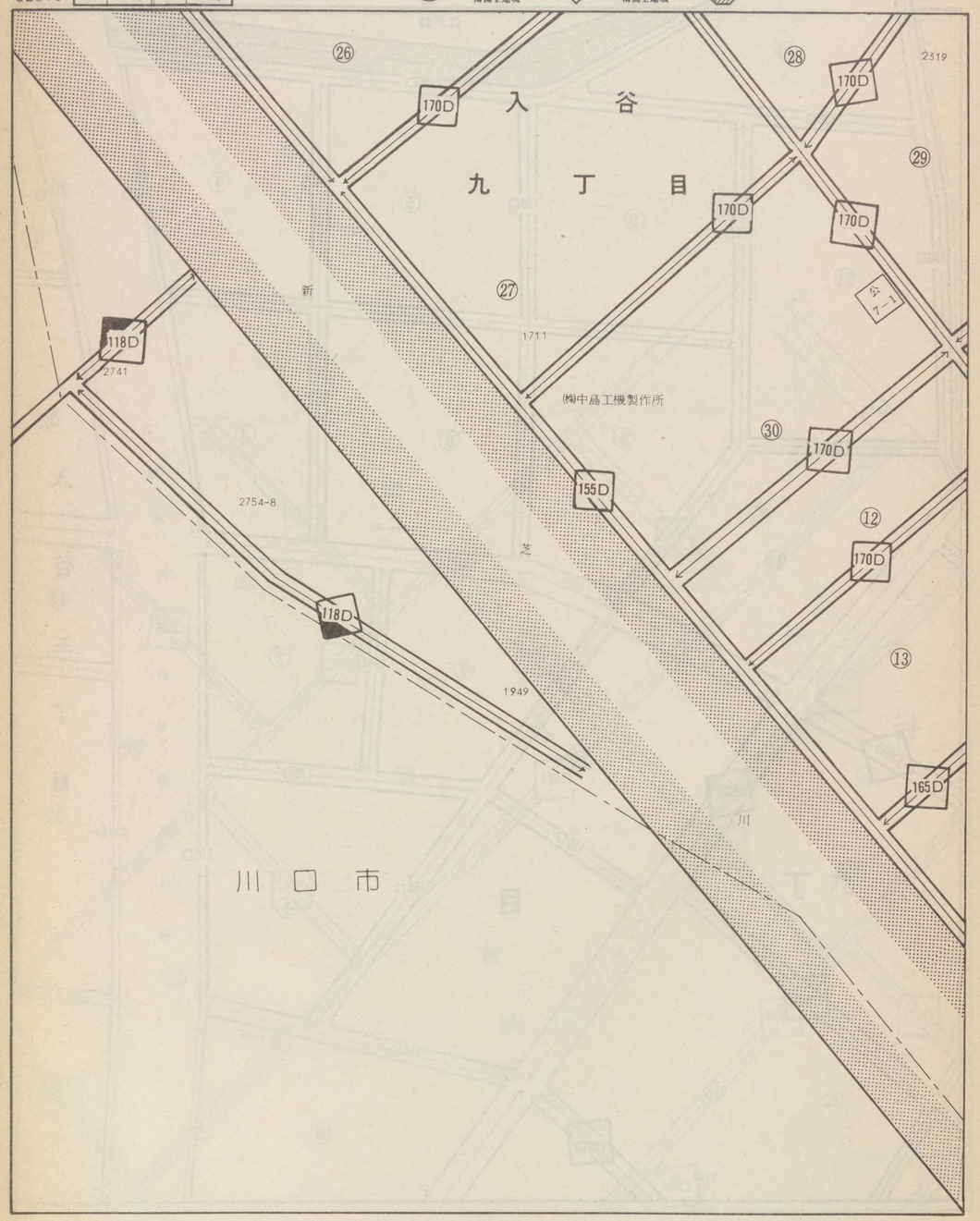


32012
(九)
入谷
(六)
32027
32014

# 西新井 63
32013

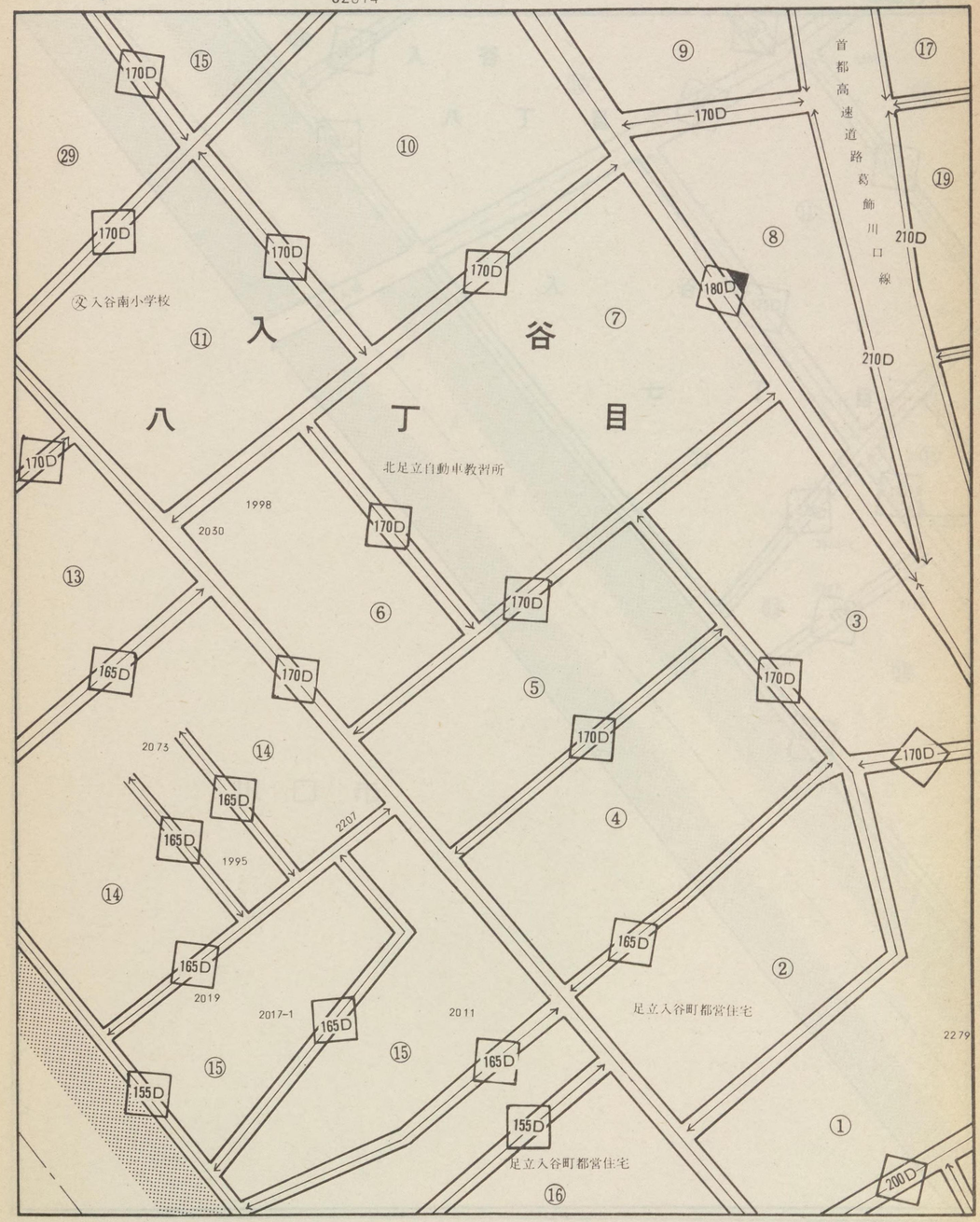

| 記号 | 借地権割合 | 記号 | 借地権割合 |
|---|---|---|---|
| A | 90% | E | 50% |
| B | 80% | F | 40% |
| C | 70% | G | 30% |
| D | 60% | H | 20% |

繁華街・高度商業地区

普通商業地区
併用住宅地区

中小工場地区

大工場地区

普通住宅地区
家内工業地区

32014



32013

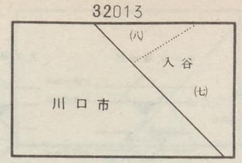


32028

# 西新井 63

32014

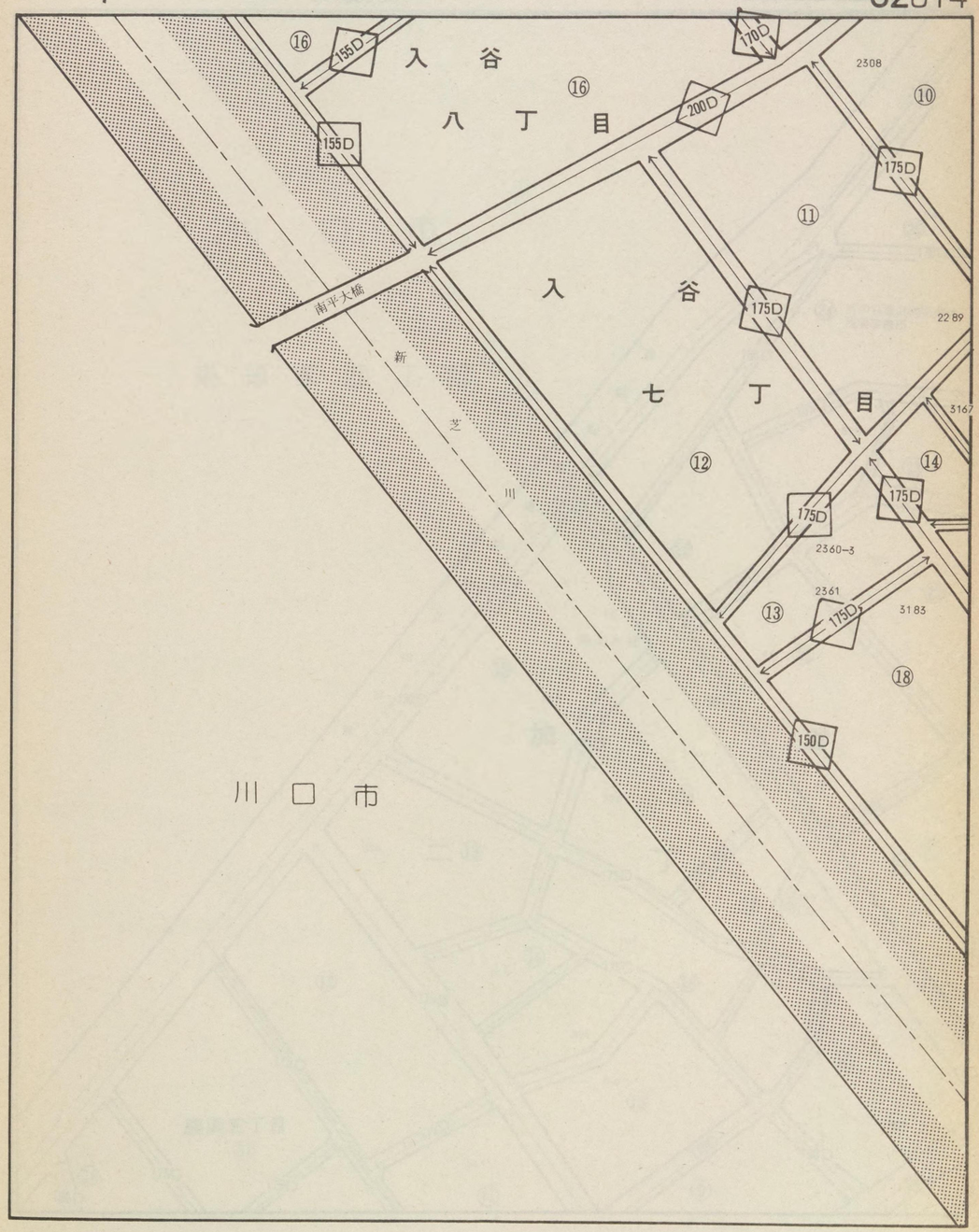

| 記号 | 借地権割合 | 記号 | 借地権割合 |
|---|---|---|---|
| A | 90% | E | 50% |
| B | 80% | F | 40% |
| C | 70% | G | 30% |
| D | 60% | H | 20% |

繁華街・高度商業地区

普通商業地区
併用住宅地区

中小工場地区

大工場地区

普通住宅地区
家内工業地区

32015

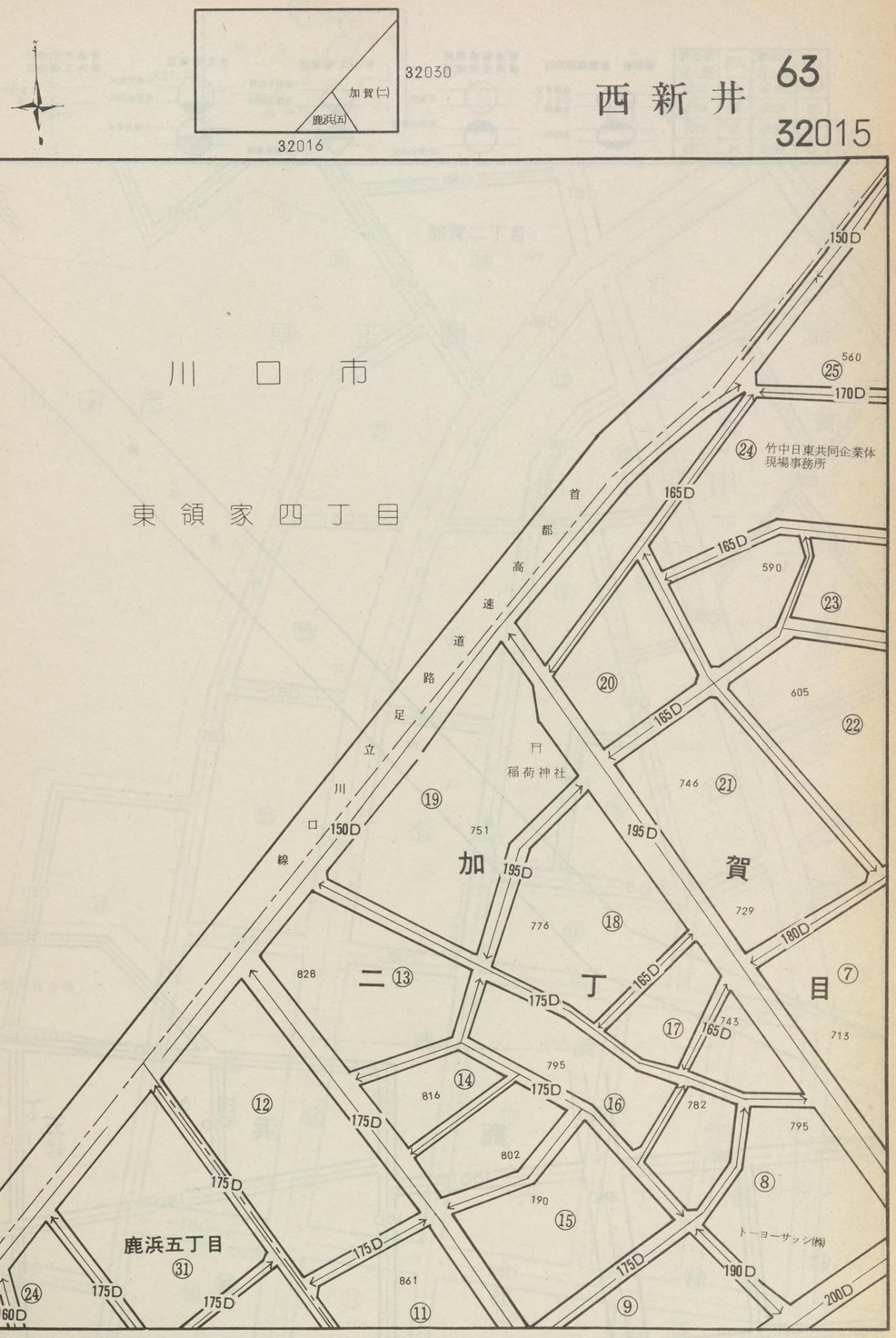

| 記号 | 借地権割合 | 記号 | 借地権割合 |
|---|---|---|---|
| A | 90% | E | 50% |
| B | 80% | F | 40% |
| C | 70% | G | 30% |
| D | 60% | H | 20% |

繁華街・高度商業地区
道路を中心として全地域
道路沿い

普通商業地区
併用住宅地区
全地域
北側道路沿い
南側全地域

中小工場地区
北側全地域
南側道路沿い
南側全地域

大工場地区
北側全地域
南側道路沿い
北側全地域

普通住宅地区
家内工業地区
無印は全地域

32016

埼　玉　県

川　口　市

首都高速道路足立川口線

都営鹿浜団地

鹿浜五丁目

北鹿浜小学校

175D　190D　205D

32015

32005　川口市　(三)加賀(一)　(五)鹿浜(六)　32031

32017

# 西新井 63

32016

川　口　市

加賀二丁目　928

加賀一丁目　987　3778

鹿浜六丁目　1498　3809　3812　3790　3274　2854　2810　1790

160D　175D　180D　190D　195D　200D　205D　215D

⑤ ⑥ ⑦ ⑧ ⑨ ⑩ ⑪ ⑫ ⑬ ⑭ ⑮ ⑯ ⑰ ⑱ ⑲ ⑳ ㉑ ㉒ ㉓ ㉔ ㉕ ㉙ ㉚ ㉛

| 記号 | 借地権割合 | 記号 | 借地権割合 |
|---|---|---|---|
| A | 90% | E | 50% |
| B | 80% | F | 40% |
| C | 70% | G | 30% |
| D | 60% | H | 20% |

繁華街・高度商業地区
道路を中心として全地域
道路沿い

普通商業地区
併用住宅地区
全地域
北側道路沿い
南側全地域

中小工場地区
北側全地域
南側道路沿い
南側全地域

大工場地区
北側全地域
南側道路沿い
北側全地域

普通住宅地区
家内工業地区
無印は全地域

32017

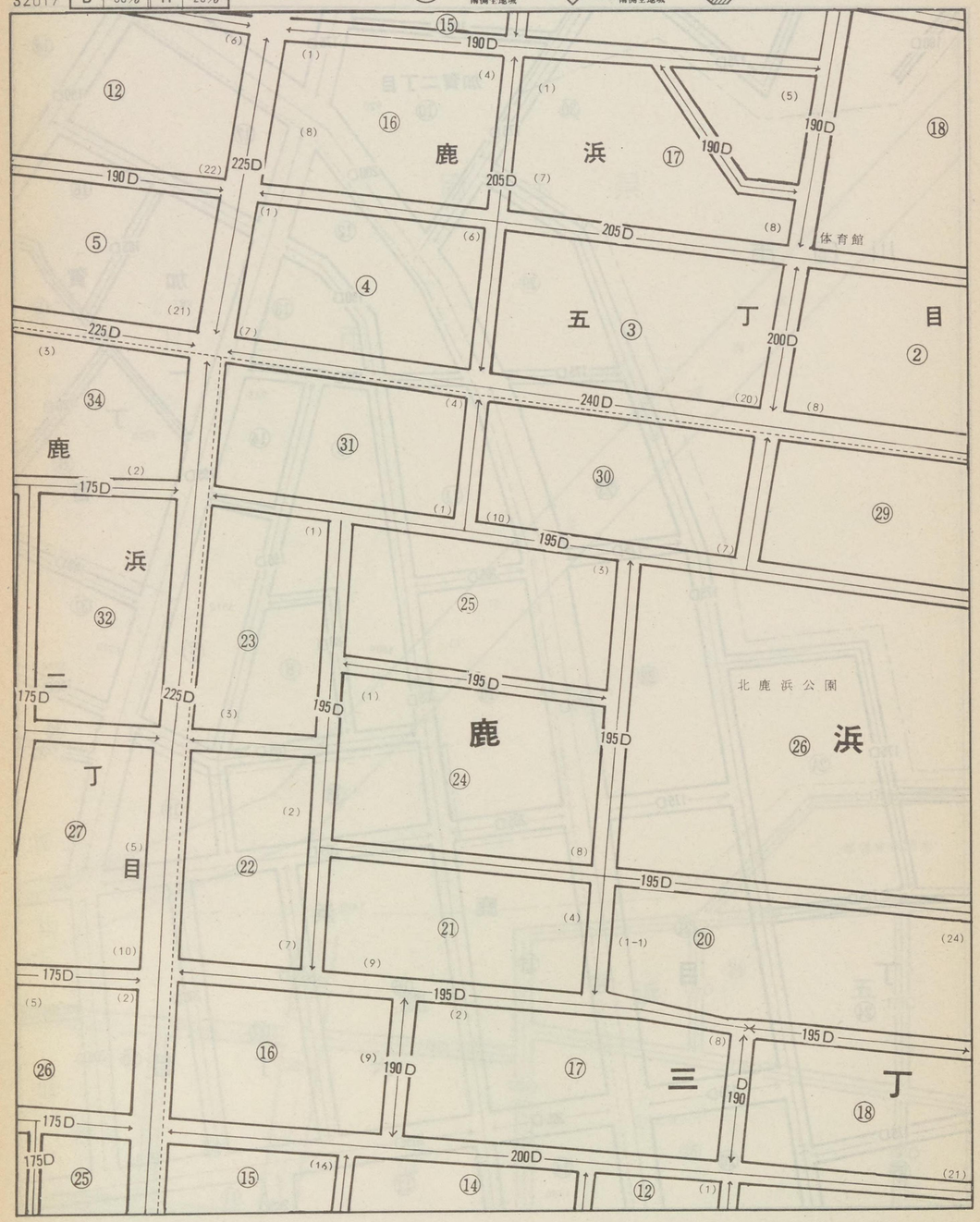


32016
32006
32032
32018

# 西新井 63

32017

| 記号 | 借地権割合 | 記号 | 借地権割合 |
|---|---|---|---|
| A | 90% | E | 50% |
| B | 80% | F | 40% |
| C | 70% | G | 30% |
| D | 60% | H | 20% |

繁華街・高度商業地区
道路を中心として全地域
道路沿い

普通商業地区
併用住宅地区
全地域
北側道路沿い
南側全地域

中小工場地区
北側全地域
南側道路沿い
南側全地域

大工場地区
北側全地域
南側道路沿い
北側全地域

普通住宅地区
家内工業地区
無印は全地域

32018

鹿浜城址公園

鹿浜二丁目

鹿浜三丁目

鹿浜一丁目

堀之内一丁目

32017

32007

32033

堀之内

西新井 63

32018

32019

鹿浜四丁目

鹿浜五丁目

椿一丁目

椿二丁目

堀之内公園

堀之内二丁目

堀之内一丁目

環七通り

| 記号 | 借地権割合 | 記号 | 借地権割合 |
|---|---|---|---|
| A | 90% | E | 50% |
| B | 80% | F | 40% |
| C | 70% | G | 30% |
| D | 60% | H | 20% |

繁華街・高度商業地区
道路を中心として全地域
道路沿い

普通商業地区
併用住宅地区
全地域
北側道路沿い
南側全地域

中小工場地区
北側全地域
南側道路沿い
南側全地域

大工場地区
北側全地域
南側道路沿い
北側全地域

普通住宅地区
家内工業地区
無印は全地域

32019

鹿浜一丁目 ①

⑬ 堀之内

⑫

⑪

⑩

⑭

⑮

⑯

165D 160D 230D 140D 140D 140D 145D 145D

32018

32008

32034

32020

鹿浜(一) 堀之内(一) (一) 江北(三) 江北(三) 小台大門町

# 西新井 63

32019

⑲ ⑱ ⑰ ⑬ ⑦ ⑧ ⑥ ⑤ ⑩ ⑨ ③ ② ① ④ ⑧ ⑤ ⑥ ⑦ ② ① ③ ② ① ④

190D 160D 230D 160D 230D 180D 215D 215D 180D 185D 165D 170D 150D 145D 150D 185D 150D 155D 150D 140D 140D 150D 150D

一丁目 二丁目 三丁目 江北

小台大門町 江北二丁目 ㊽

| 記号 | 借地権割合 | 記号 | 借地権割合 |
|---|---|---|---|
| A | 90% | E | 50% |
| B | 80% | F | 40% |
| C | 70% | G | 30% |
| D | 60% | H | 20% |

繁華街・高度商業地区
道路を中心として全地域
道路沿い

普通商業地区
併用住宅地区
全地域
北側道路沿い
南側全地域

中小工場地区
北側全地域
南側道路沿い
南側全地域

大工場地区
北側全地域
南側道路沿い
北側全地域

普通住宅地区
家内工業地区
無印は全地域

32020

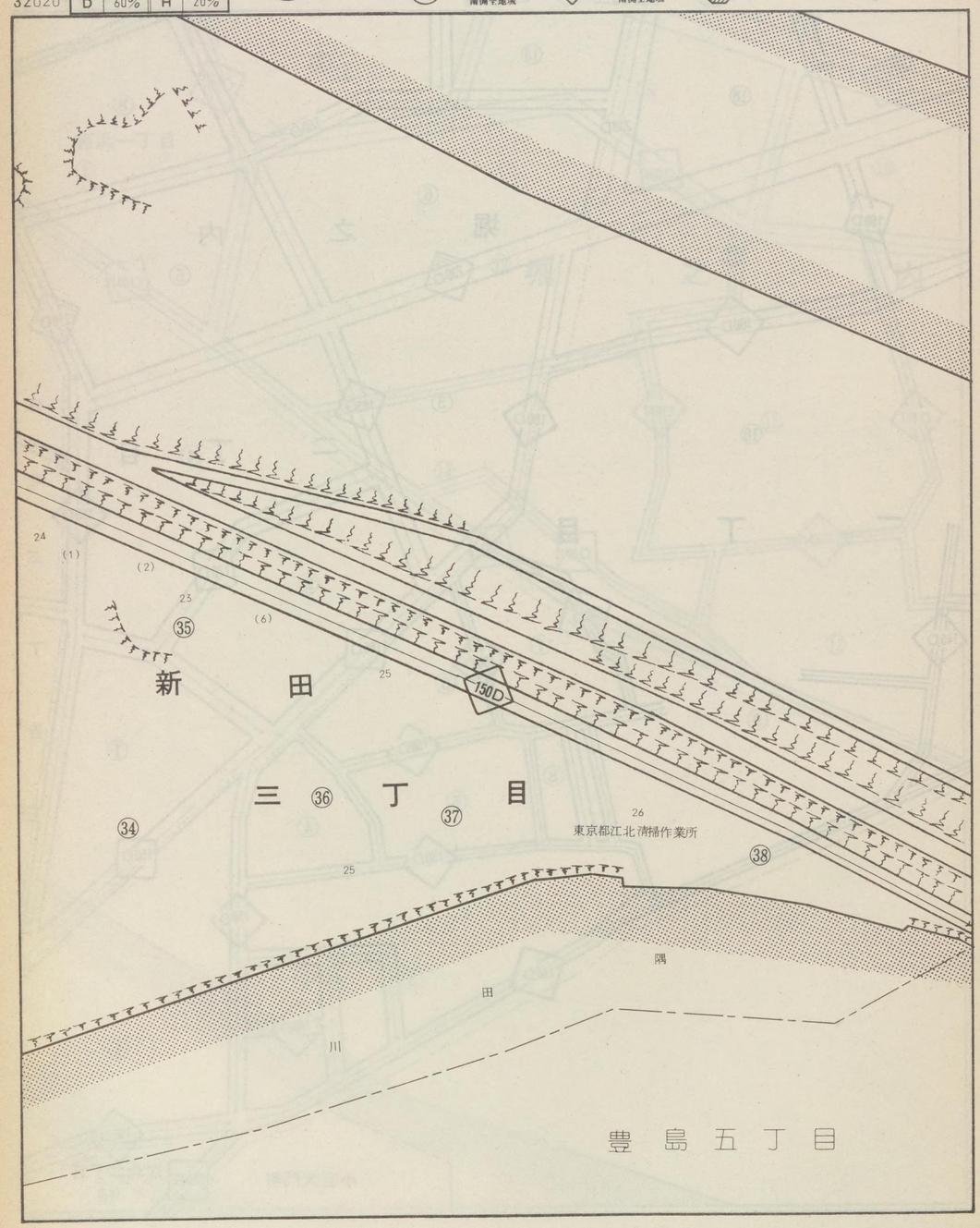


32019
32009
32035
32021
新 田 (三)
小台大門町
江北(二)

# 西新井 63

32020

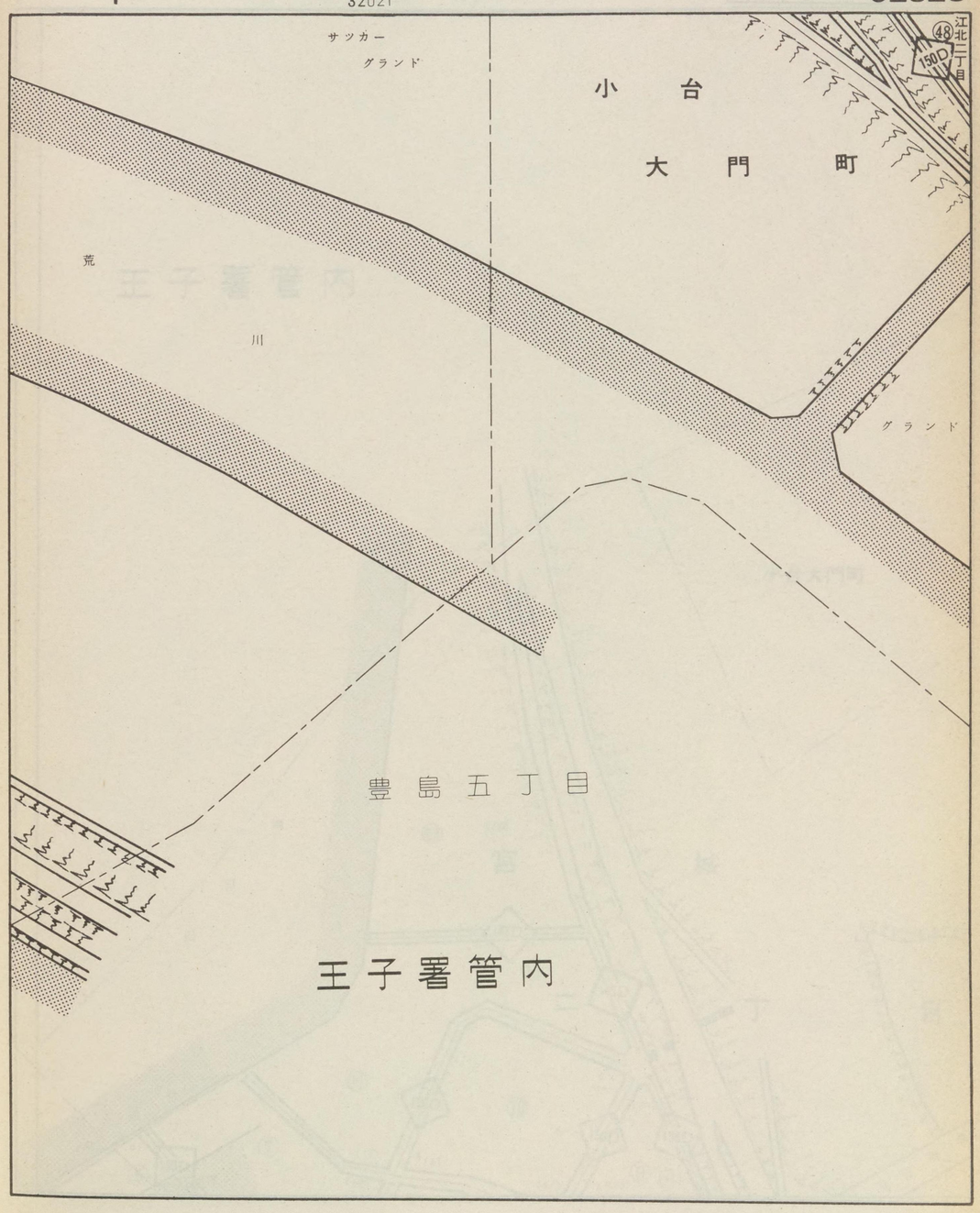

| 記号 | 借地権割合 | 記号 | 借地権割合 |
|---|---|---|---|
| A | 90% | E | 50% |
| B | 80% | F | 40% |
| C | 70% | G | 30% |
| D | 60% | H | 20% |

繁華街・高度商業地区
道路を中心として全地域
道路沿い

普通商業地区
併用住宅地区
全地域
北側道路沿い
南側全地域

中小工場地区
北側全地域
南側道路沿い
南側全地域

大工場地区
北側全地域
南側道路沿い
北側全地域

普通住宅地区
家内工業地区
無印は全地域

32021




32020
29055
小台大門町
32036
宮城(二)
32022

# 西新井 63
32021

王子署管内

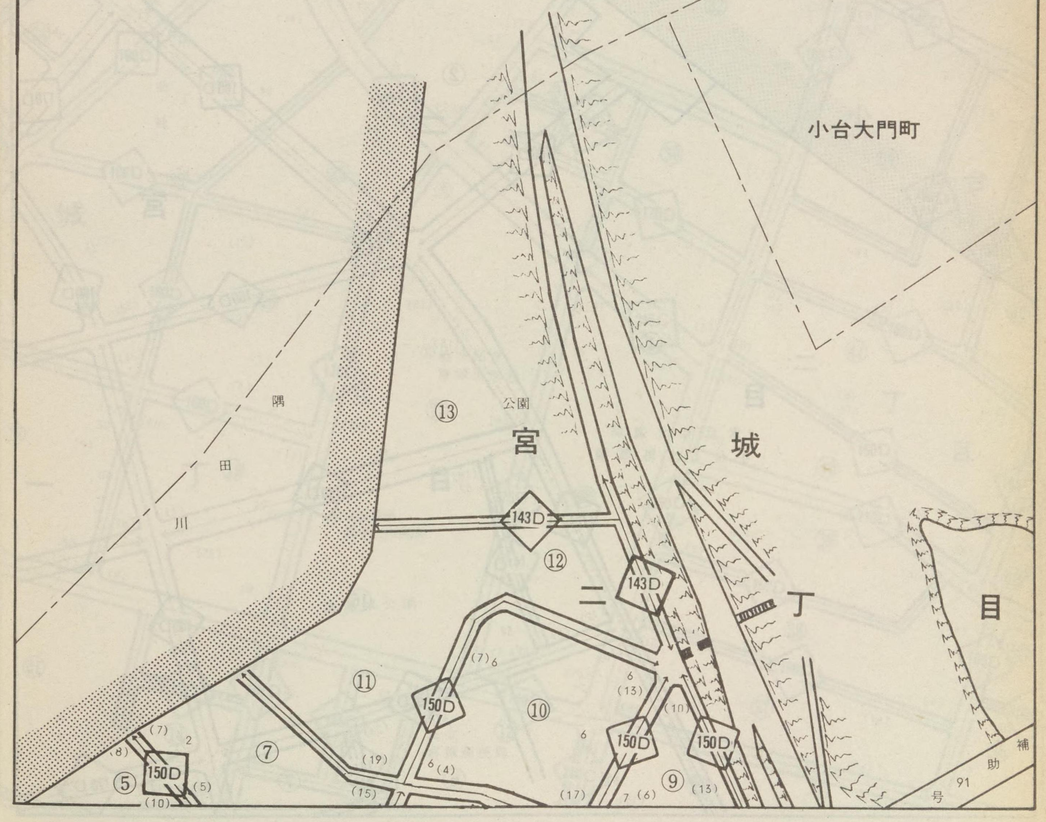

| 記号 | 借地権割合 | 記号 | 借地権割合 |
|---|---|---|---|
| A | 90% | E | 50% |
| B | 80% | F | 40% |
| C | 70% | G | 30% |
| D | 60% | H | 20% |

繁華街・高度商業地区
道路を中心として全地域
道路沿い

普通商業地区 併用住宅地区
全地域
北側道路沿い
南側全地域

中小工場地区
北側全地域
南側道路沿い
南側全地域

大工場地区
北側全地域
南側道路沿い
北側全地域

普通住宅地区 家内工業地区
無印は全地域

32022

# 王子署管内

32021
32010 (二) 宮城 (一) 小台 (二) 32037
32023

# 西新井 63 32022

| 記号 | 借地権割合 | 記号 | 借地権割合 |
|---|---|---|---|
| A | 90% | E | 50% |
| B | 80% | F | 40% |
| C | 70% | G | 30% |
| D | 60% | H | 20% |

繁華街・高度商業地区
道路を中心として全地域
道路沿い

普通商業地区
併用住宅地区
全地域
北側道路沿い
南側全地域

中小工場地区
北側全地域
南側道路沿い
南側全地域

大工場地区
北側全地域
南側道路沿い
北側全地域

普通住宅地区
家内工業地区
無印は全地域

32023

東京都下水道局
小台下水処理場

宮城二丁目

宮城

足立区立
江南中学校

補助91号

175D 141D 155D 155D 160D 147D

①②③④⑤⑥⑧

(1) (2) (3) (4) (5) (10) (11) (13) (14) (23) (25) (28) (32) 37 42 43

荒

堀船三丁目

王子署管内

堀船町四丁目

32022

(二) 宮城 (一) 小台(二)

32011 32038

30003

西新井 63

32023

江南公園

小台

二丁目

一目

旧宮営団住宅

日本毛皮革株式会社

基9-1

150D 170D 190D 140D 240C 135D 139D 165D 160D

①②③④⑤⑥⑦⑧⑨⑩⑪⑫

(1) (2) (3) (4) (5) (10) (11) (12) (13) (14) (15) (17) (18) (19) (20) (22) (23) (24) (25)

34 35 36 43 44 680 685 696 705 707 708 754 758 760 764 766 780 786 787 792 797

川

荒川署管内

西尾久六丁目

| 記号 | 借地権割合 | 記号 | 借地権割合 |
|---|---|---|---|
| A | 90% | E | 50% |
| B | 80% | F | 40% |
| C | 70% | G | 30% |
| D | 60% | H | 20% |

繁華街・高度商業地区

普通商業地区
併用住宅地区

中小工場地区

大工場地区

普通住宅地区
家内工業地区

32024

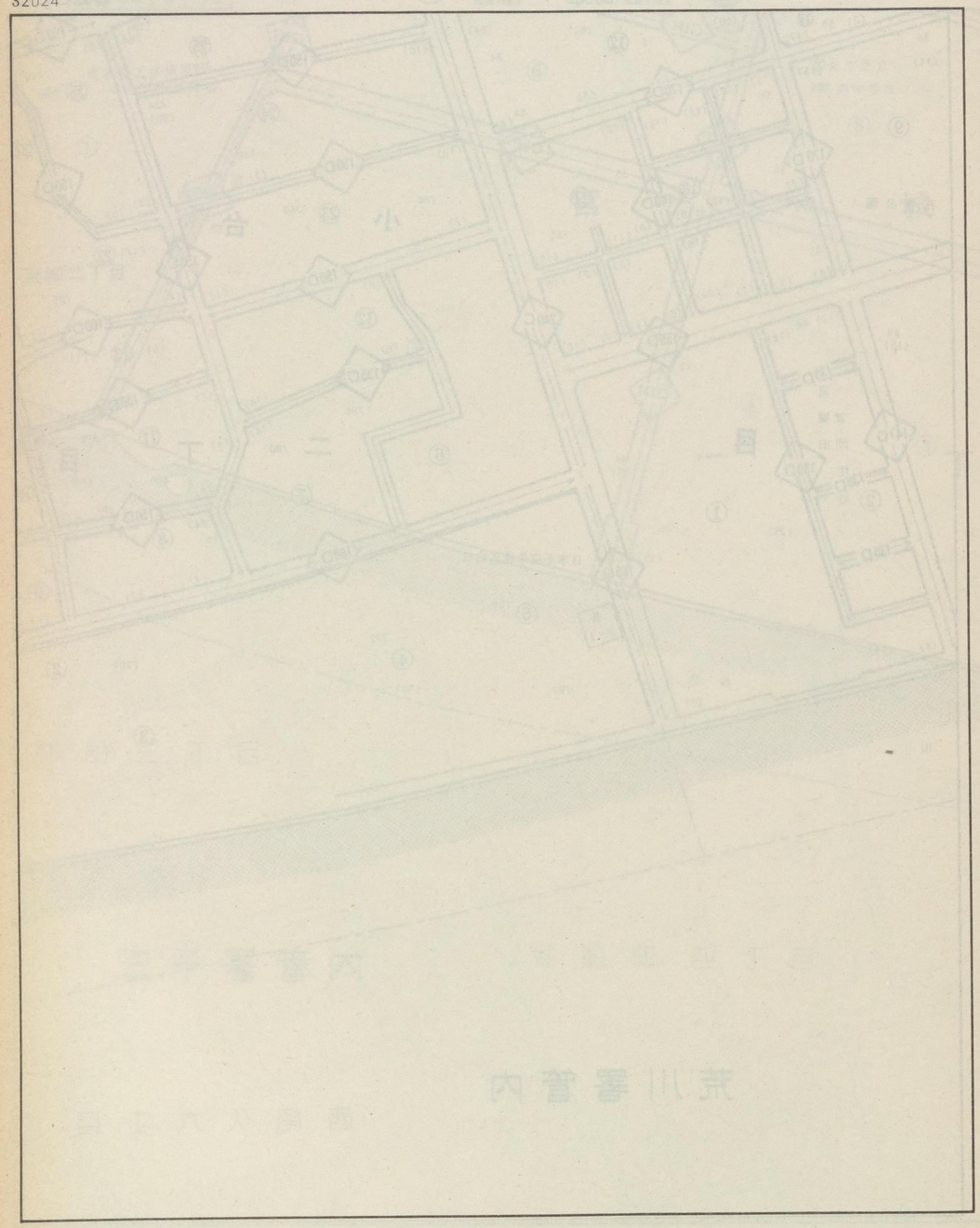

31078

32039

舎人四

32025

# 西新井 63

32024

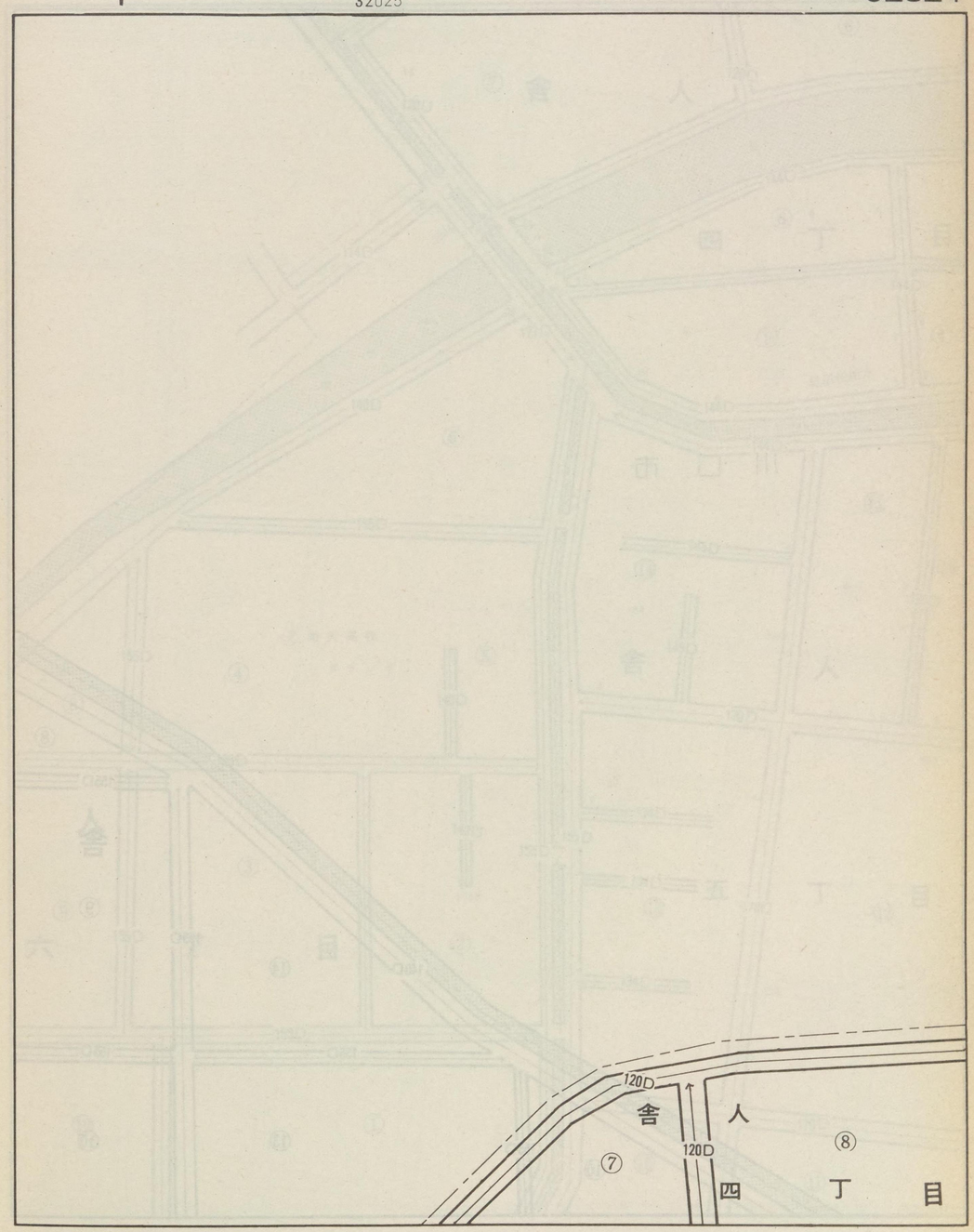

| 記号 | 借地権割合 | 記号 | 借地権割合 |
|---|---|---|---|
| A | 90% | E | 50% |
| B | 80% | F | 40% |
| C | 70% | G | 30% |
| D | 60% | H | 20% |

繁華街・高度商業地区

普通商業地区 併用住宅地区

中小工場地区

大工場地区

普通住宅地区 家内工業地区

32025

川口市

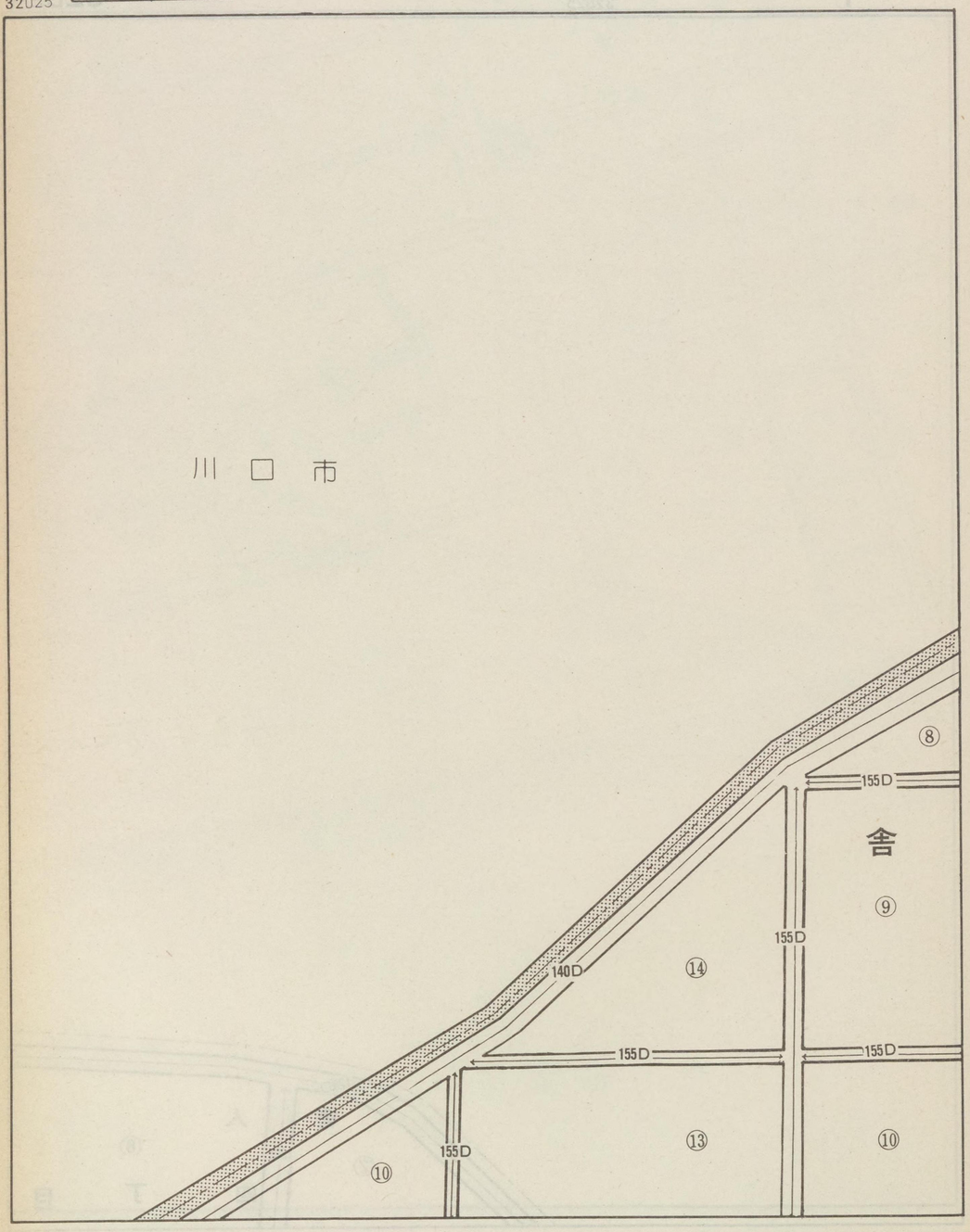


32024

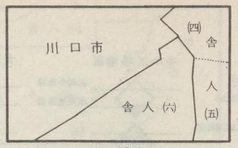


32040

# 西新井 63

32025

32026

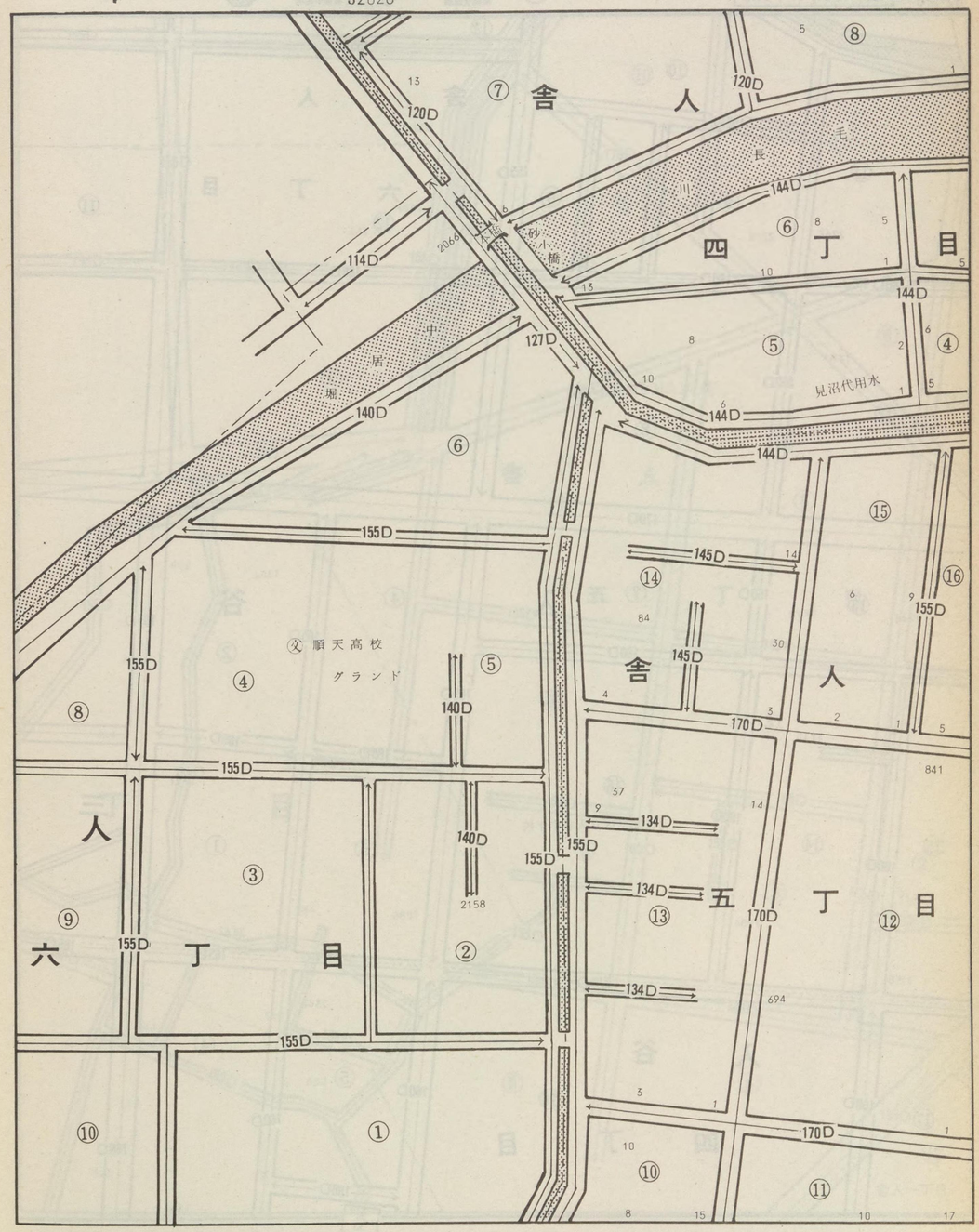

| 記号 | 借地権割合 | 記号 | 借地権割合 |
|---|---|---|---|
| A | 90% | E | 50% |
| B | 80% | F | 40% |
| C | 70% | G | 30% |
| D | 60% | H | 20% |

繁華街・高度商業地区
道路を中心として全地域
道路沿い

普通商業地区
併用住宅地区
全地域
北側道路沿い
南側全地域

中小工場地区
北側全地域
南側道路沿い
南側全地域

大工場地区
北側全地域
南側道路沿い
北側全地域

普通住宅地区
家内工業地区
無印は全地域

32026

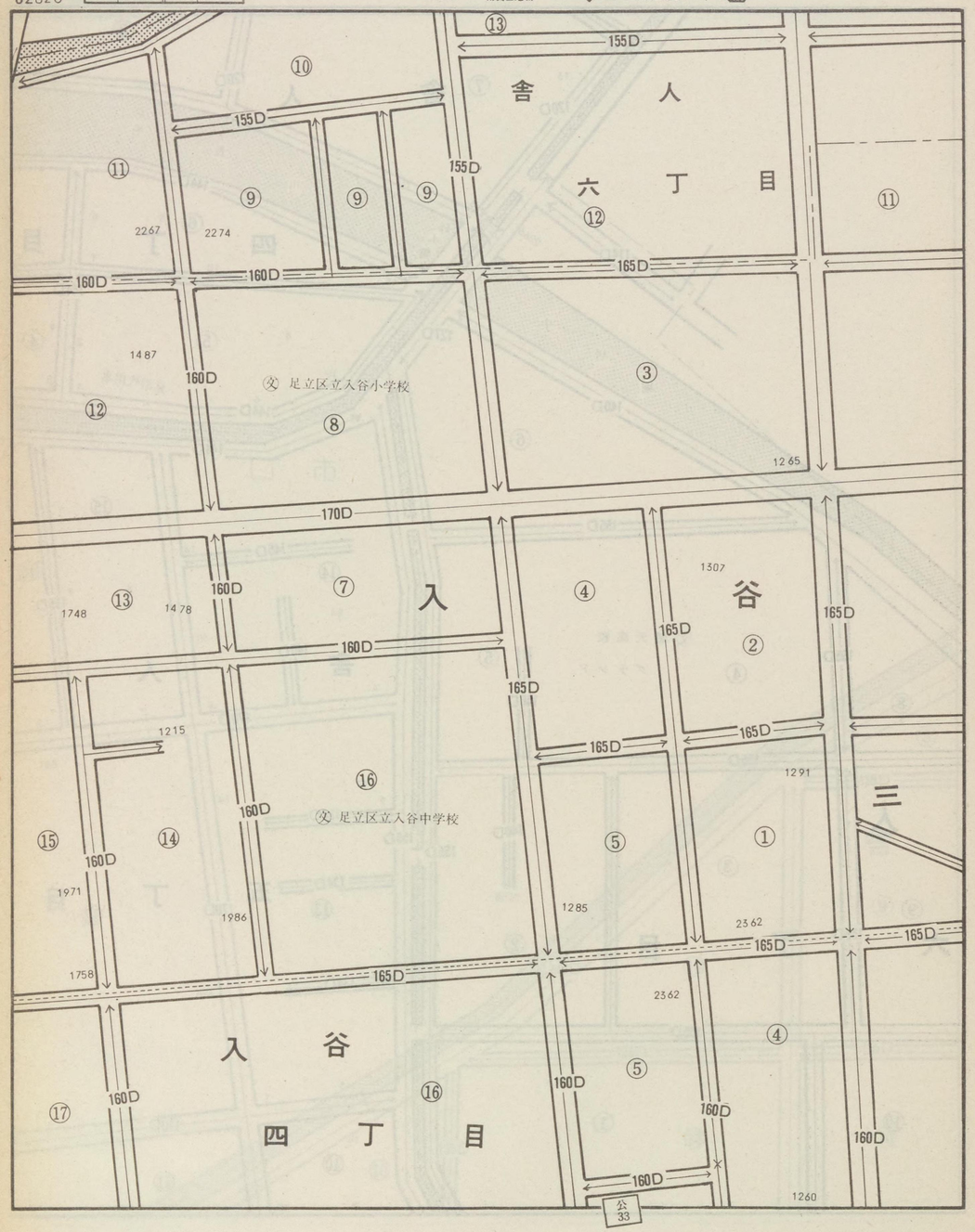


32025
32012
32041
32027

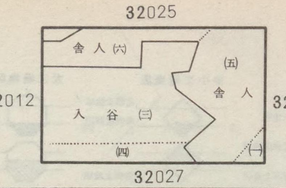


# 西新井 63

32026

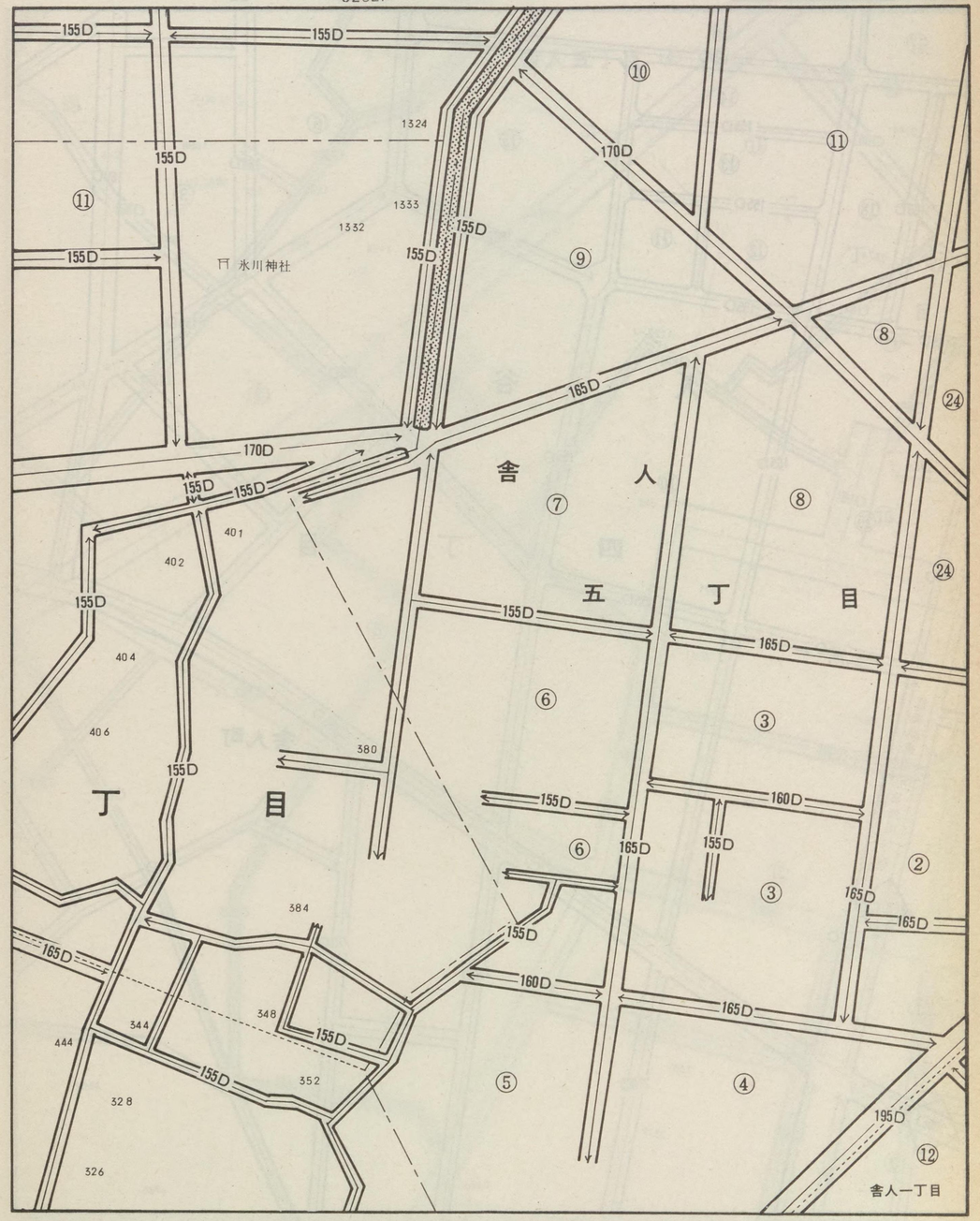


舎人一丁目

| 記号 | 借地権割合 | 記号 | 借地権割合 |
|---|---|---|---|
| A | 90% | E | 50% |
| B | 80% | F | 40% |
| C | 70% | G | 30% |
| D | 60% | H | 20% |

繁華街・高度商業地区
道路を中心として全地域
道路沿い

普通商業地区 併用住宅地区
全地域
北側道路沿い
南側全地域

中小工場地区
北側全地域
南側道路沿い
南側全地域

大工場地区
北側全地域
南側道路沿い
北側全地域

普通住宅地区 家内工業地区
無印は全地域

32027

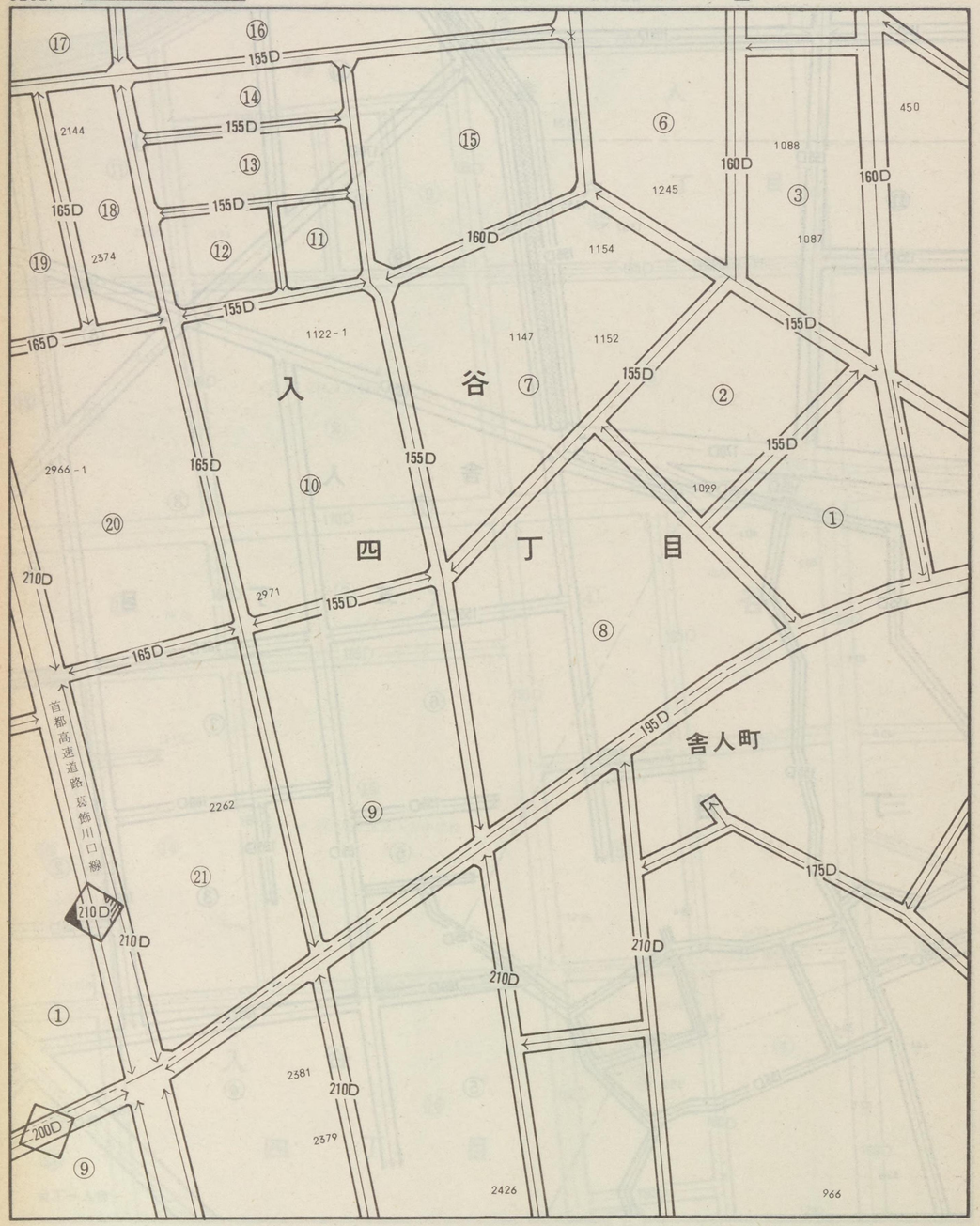


32026
32013
32042
32028

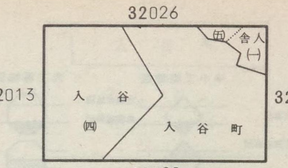


# 西新井 63

32027

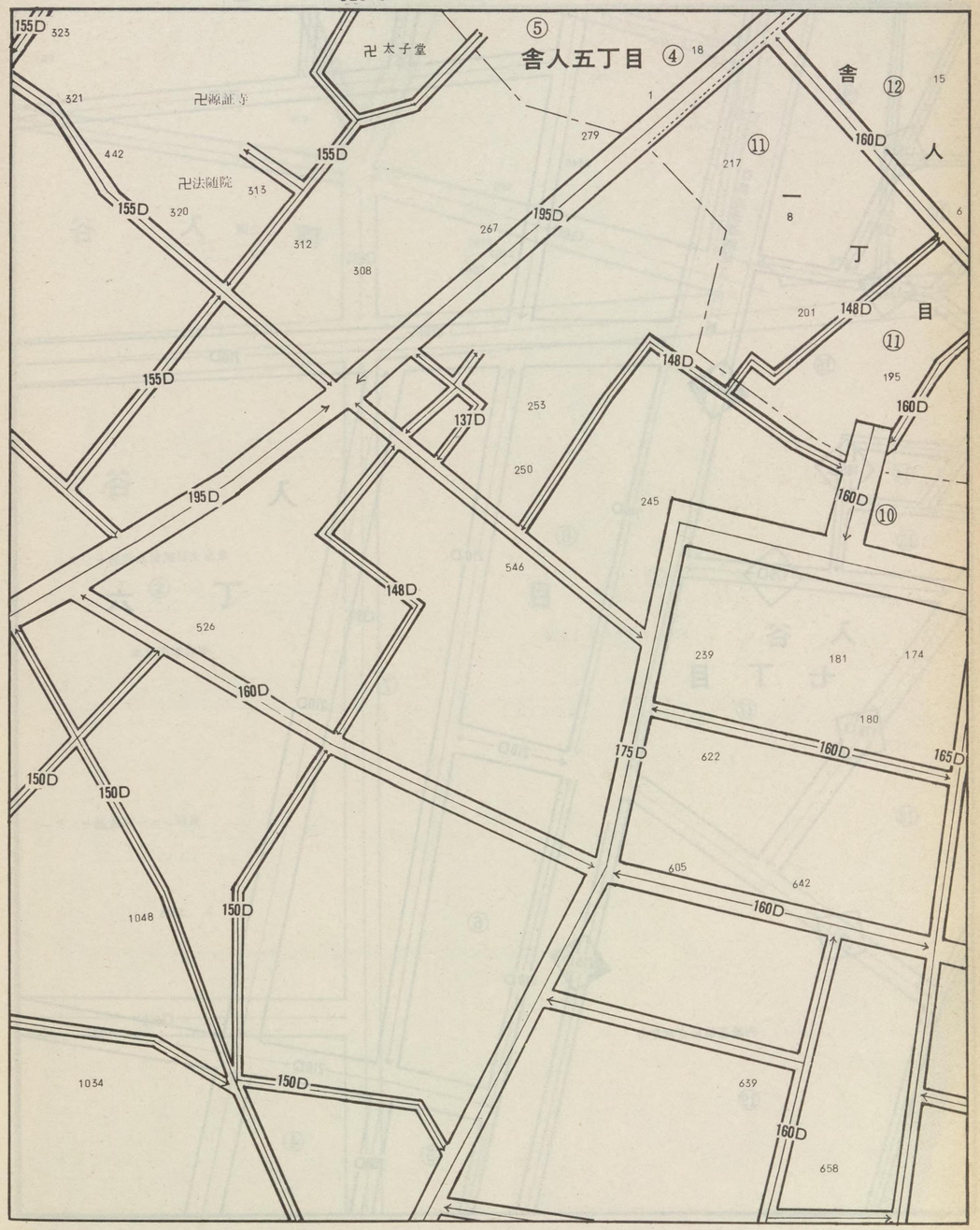

| 記号 | 借地権割合 | 記号 | 借地権割合 |
|---|---|---|---|
| A | 90% | E | 50% |
| B | 80% | F | 40% |
| C | 70% | G | 30% |
| D | 60% | H | 20% |

繁華街・高度商業地区
道路を中心として全地域
道路沿い

普通商業地区
併用住宅地区
全地域
北側道路沿い
南側全地域

中小工場地区
北側全地域
南側道路沿い
南側全地域

大工場地区
北側全地域
南側道路沿い
北側全地域

普通住宅地区
家内工業地区
無印は全地域

32028

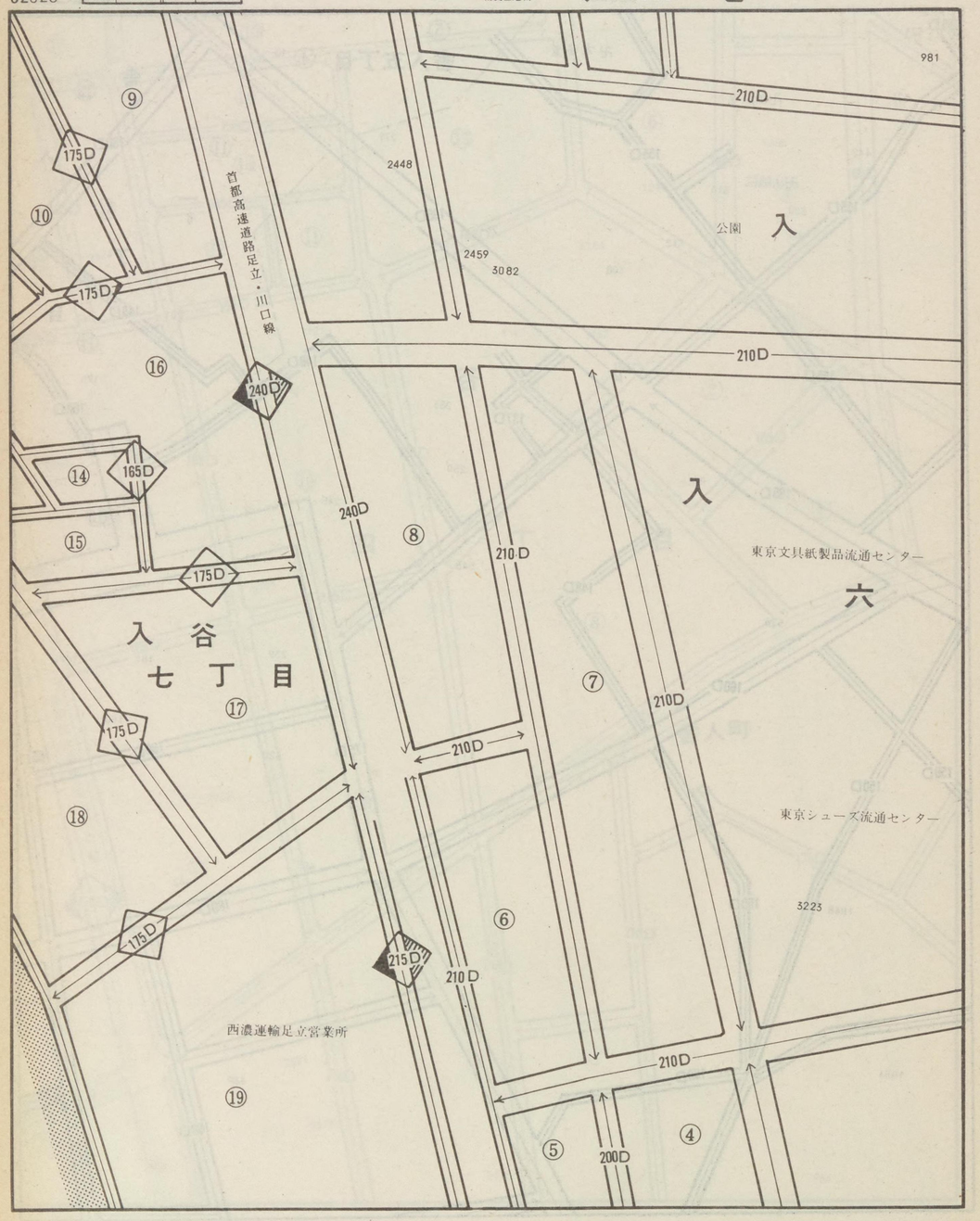


32027
32014 入谷町 32043
(七) (六)
32029

# 西新井 63
32028

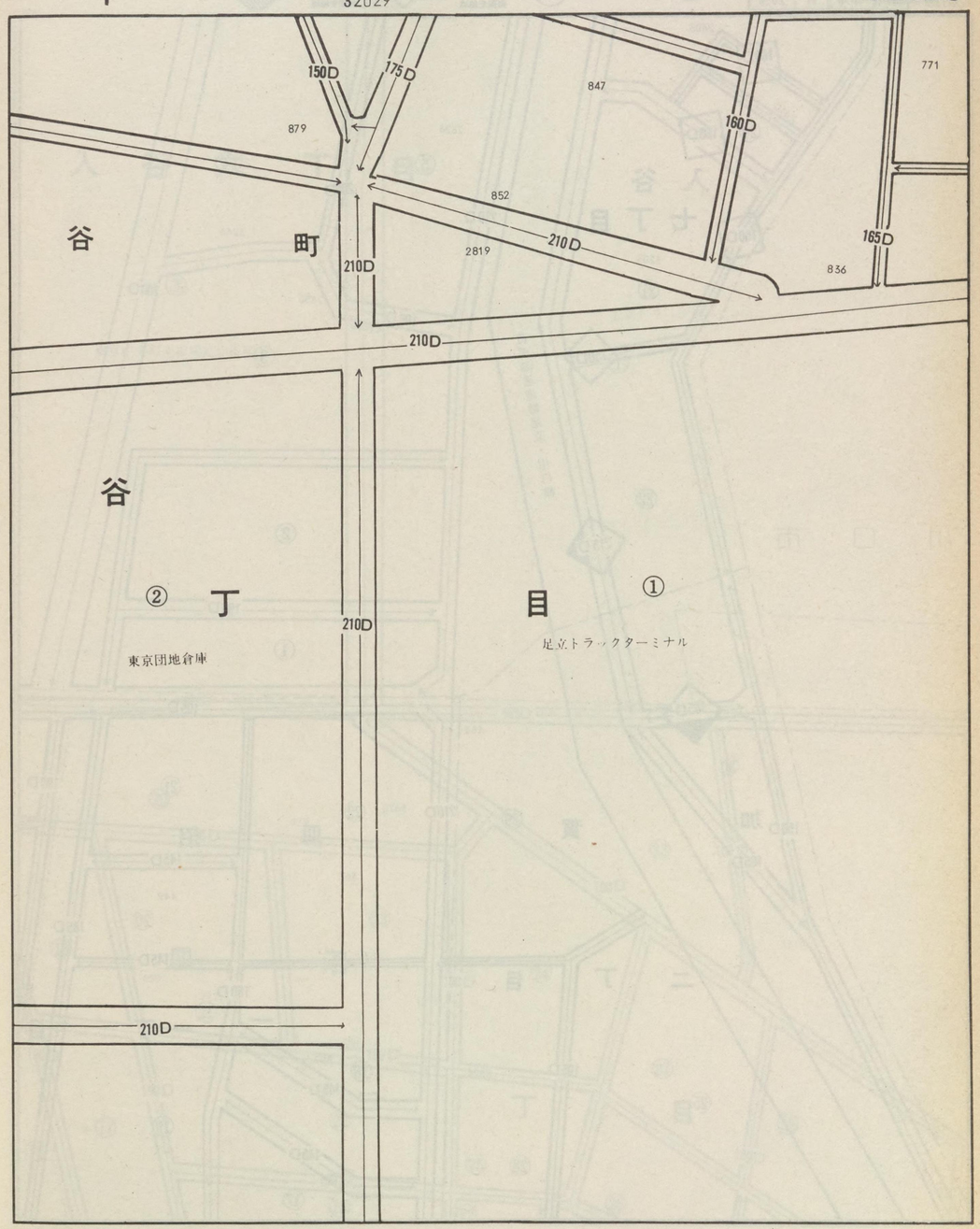

| 記号 | 借地権割合 | 記号 | 借地権割合 |
|---|---|---|---|
| A | 90% | E | 50% |
| B | 80% | F | 40% |
| C | 70% | G | 30% |
| D | 60% | H | 20% |

繁華街・高度商業地区
道路を中心として全地域
道路沿い

普通商業地区
併用住宅地区
全地域
北側道路沿い
南側全地域

中小工場地区
北側全地域
南側道路沿い
南側全地域

大工場地区
北側全地域
南側道路沿い
北側全地域

普通住宅地区
家内工業地区
無印は全地域

32029

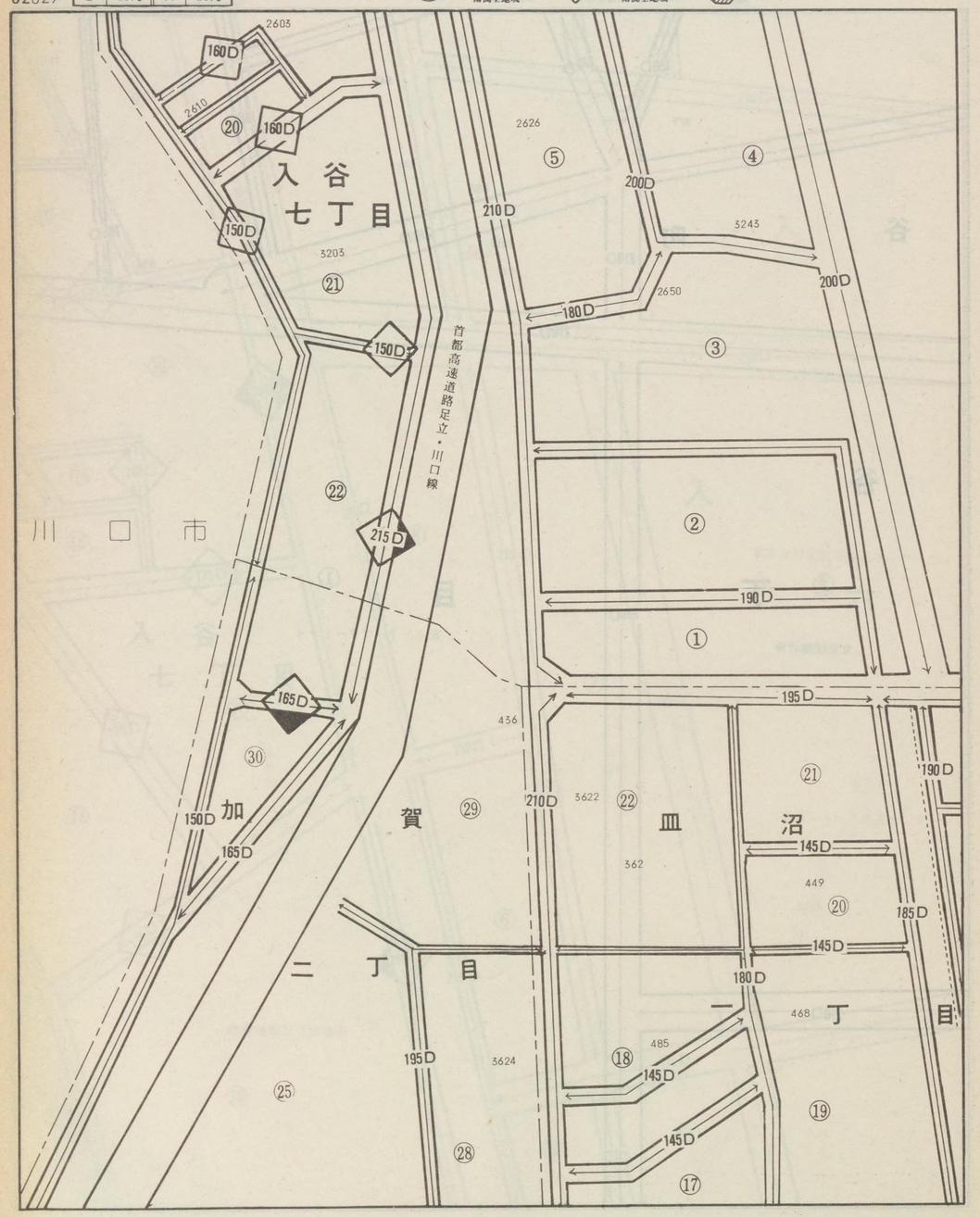


32028

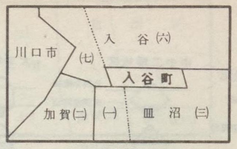


32044

32030

# 西新井 63

32029

入谷六丁目

③

東京中央卸売市場足立市場

210D

足立トラックターミナル

①

185D

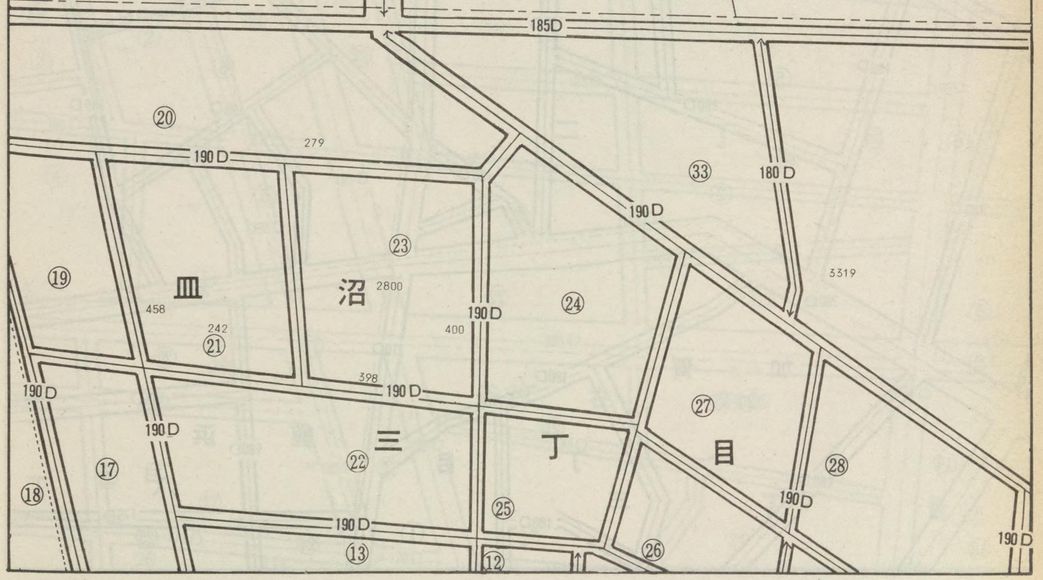

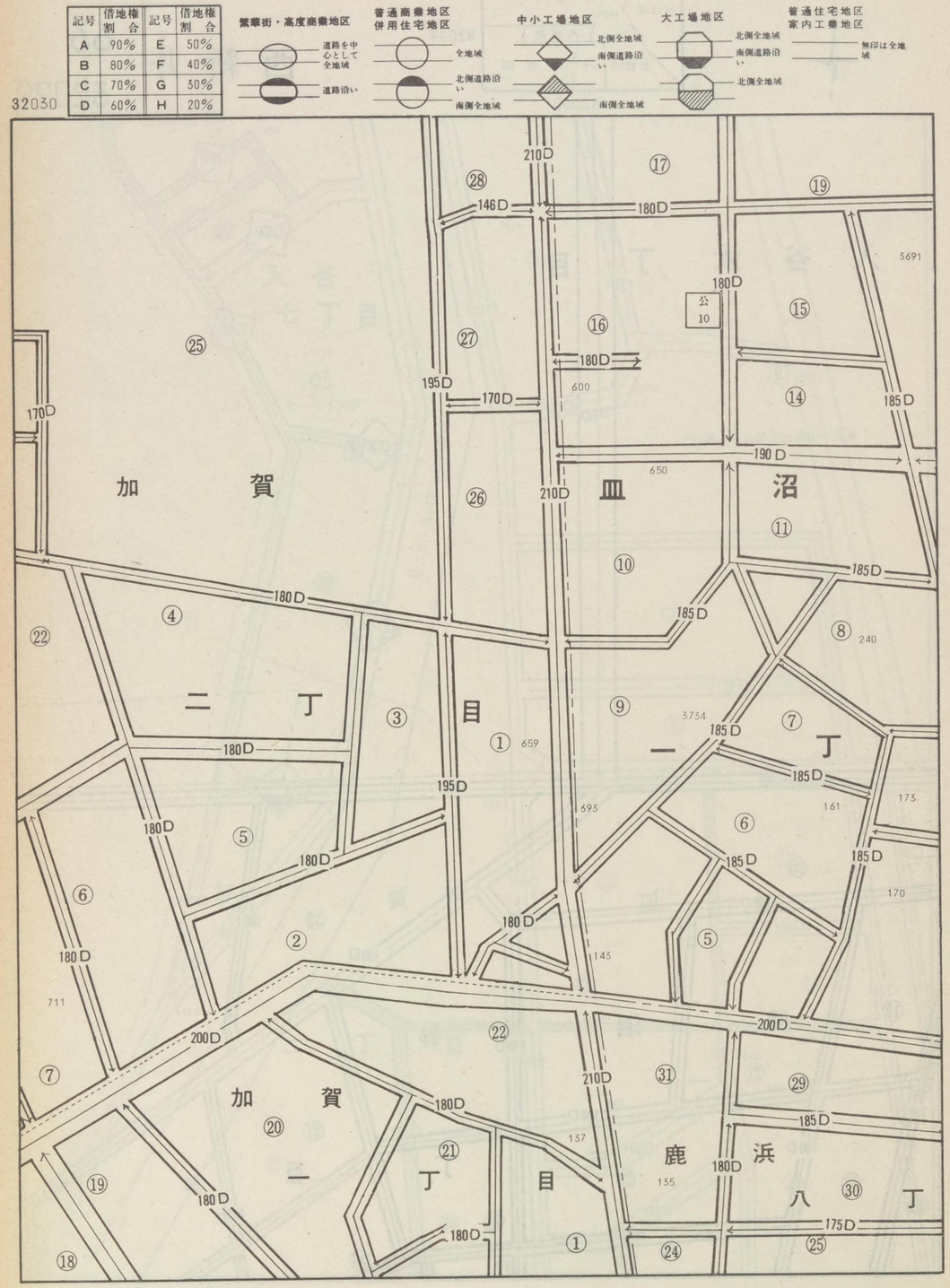
記号 借地権割合
A 90%
B 80%
C 70%
D 60%
E 50%
F 40%
G 30%
H 20%
繁華街・高度商業地区
道路を中心として全地域
道路沿い
普通商業地区 併用住宅地区
全地域
北側道路沿い
南側全地域
中小工場地区
北側全地域
南側道路沿い
南側全地域
大工場地区
北側全地域
南側道路沿い
北側全地域
普通住宅地区 家内工業地区
無印は全地域
32030
加賀
二丁目
一丁目
皿沼
一丁目
八丁目
210D
180D
146D
195D
170D
185D
190D
200D
公10
3691
600
650
3734
659
693
240
711
137
135
143
161
173
170
175D

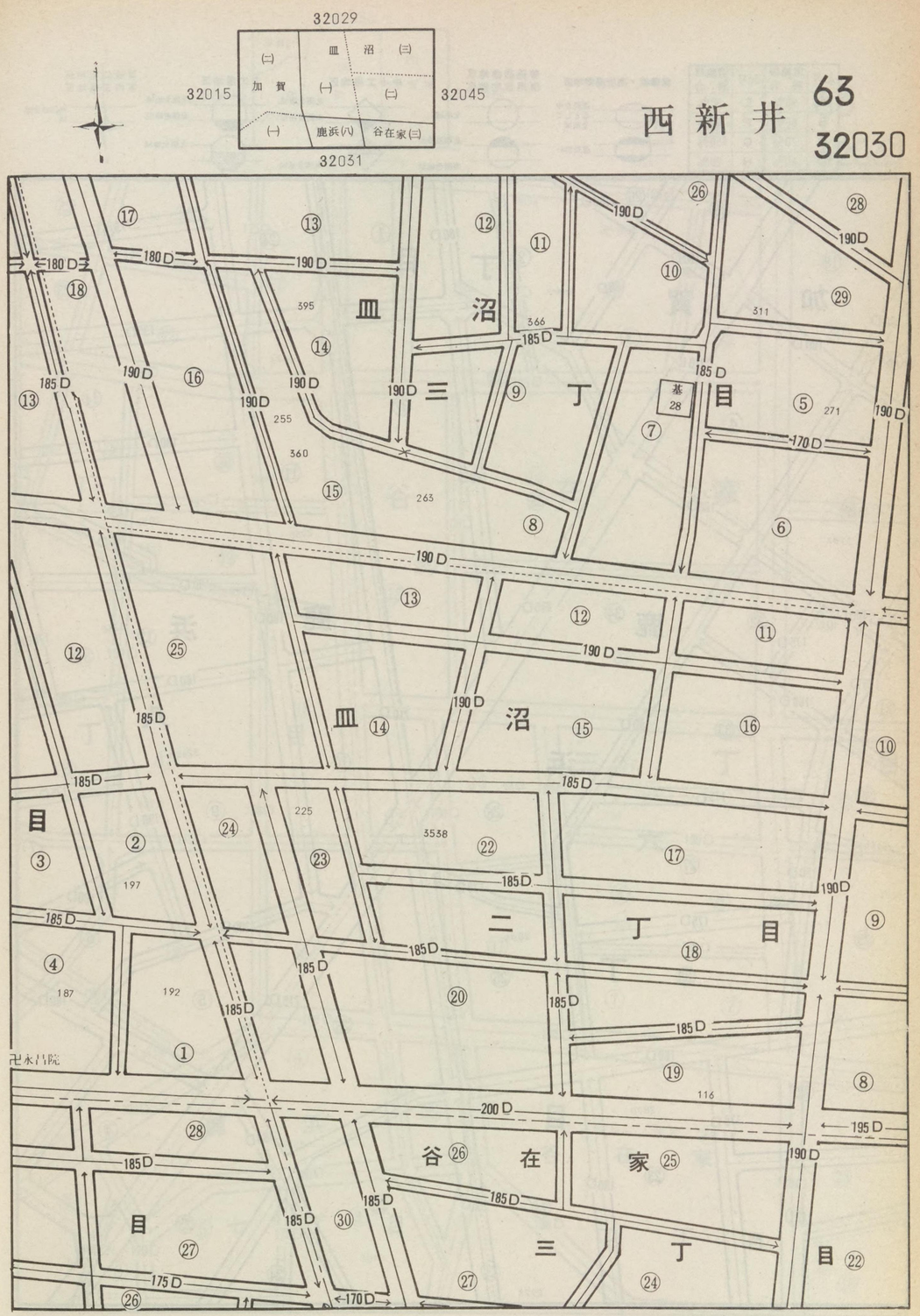
32029
32015
32045
32031
加賀
皿沼
鹿浜
谷在家
西新井
63
32030
皿沼三丁目
二丁目
一丁目
谷在家
基28
395
366
311
255
360
263
271
225
3538
197
187
192
116
190D
185D
180D
200D
195D
175D
170D
記永昌院

| 記号 | 借地権割合 | 記号 | 借地権割合 |
|---|---|---|---|
| A | 90% | E | 50% |
| B | 80% | F | 40% |
| C | 70% | G | 30% |
| D | 60% | H | 20% |

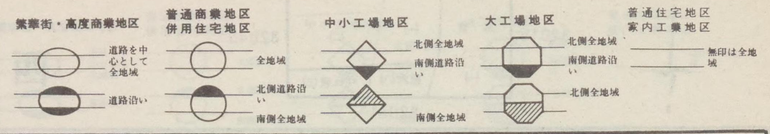


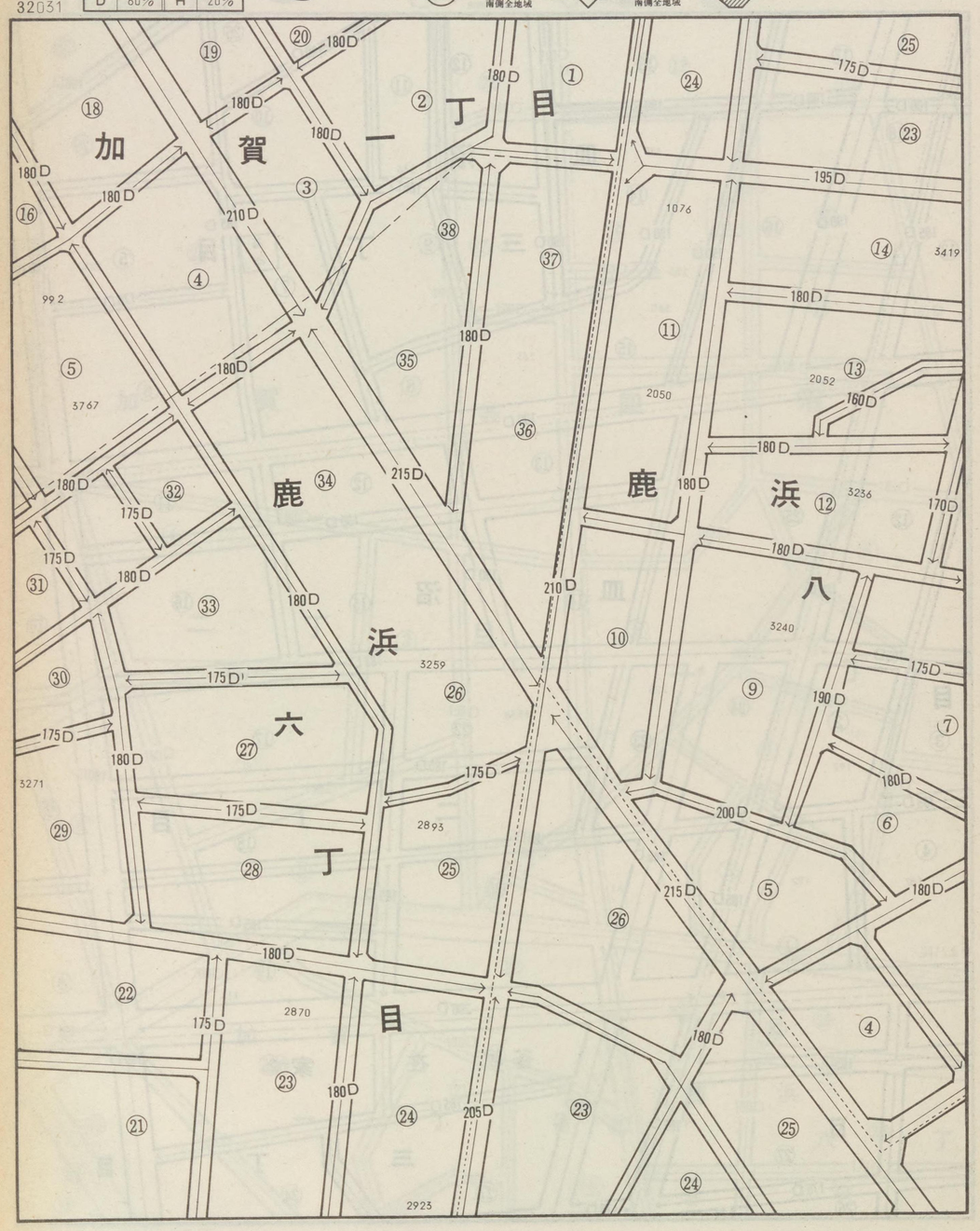


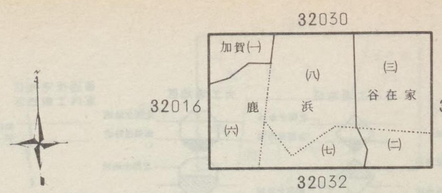


# 西新井 63

32031

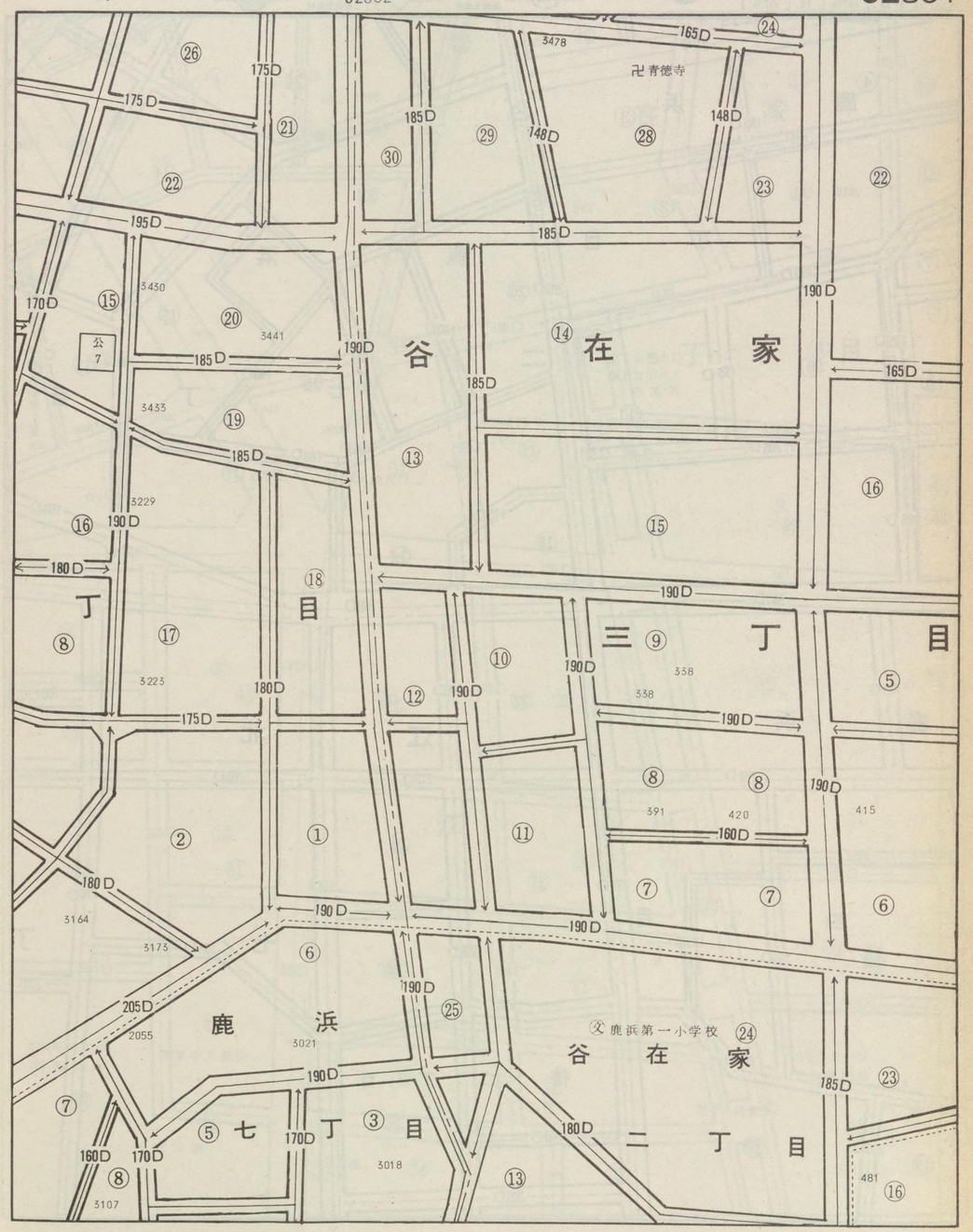

# 西新井 63

32032

| 記号 | 借地権割合 | 記号 | 借地権割合 |
|---|---|---|---|
| A | 90% | E | 50% |
| B | 80% | F | 40% |
| C | 70% | G | 30% |
| D | 60% | H | 20% |

繁華街・高度商業地区
道路を中心として全地域
道路沿い

普通商業地区 併用住宅地区
全地域
北側道路沿い
南側全地域

中小工場地区
北側全地域
南側道路沿い
南側全地域

大工場地区
北側全地域
南側道路沿い
北側全地域

普通住宅地区 家内工業地区
無印は全地域

32031 32017 32047 32033

鹿浜 六丁目 鹿浜 七丁目 江北 四丁目 江北 六丁目 谷在家 二丁目 谷在家 八目

日本住宅公団 谷在家団地

日本住宅公団 谷在家団地

都営住宅上沼田第四団地

児童公園

江北保健相談所

日本精工工業KK足立工場営業所

平和自動車工業KK

阿弥陀院

八幡神社

父鹿浜小学校

父第八中学校

谷在家公園

| 記号 | 借地権割合 | 記号 | 借地権割合 |
|---|---|---|---|
| A | 90% | E | 50% |
| B | 80% | F | 40% |
| C | 70% | G | 30% |
| D | 60% | H | 20% |

繁華街・高度商業地区
道路を中心として全地域
道路沿い

普通商業地区
併用住宅地区
全地域
北側道路沿い
南側全地域

中小工場地区
北側全地域
南側道路沿い
南側全地域

大工場地区
北側全地域
南側道路沿い
北側全地域

普通住宅地区
家内工業地区
無印は全地域

32033

鹿浜四丁目 椿 二 丁 目 江 北 七 一 堀之内二丁目 三 丁 目 江北 四丁目

足立区江北センター

32032 32018 32048 32034

鹿浜四 椿 江 北 堀之内(二)

# 西新井 63

32033

足立区立上沼田小学校

丁 目 六 丁 目 江 北 五 目 江北四丁目

環七通り

足立区立上沼田中学校

都立足立西高等学校

# 西新井 63

32034

| 記号 | 借地権割合 | 記号 | 借地権割合 |
|---|---|---|---|
| A | 90% | E | 50% |
| B | 80% | F | 40% |
| C | 70% | G | 30% |
| D | 60% | H | 20% |

繁華街・高度商業地区
- 道路を中心として全地域
- 道路沿い

普通商業地区 併用住宅地区
- 全地域
- 北側道路沿い
- 南側全地域

中小工場地区
- 北側全地域
- 南側道路沿い
- 南側全地域

大工場地区
- 北側全地域
- 南側道路沿い
- 北側全地域

普通住宅地区 家内工業地区
- 無印は全地域

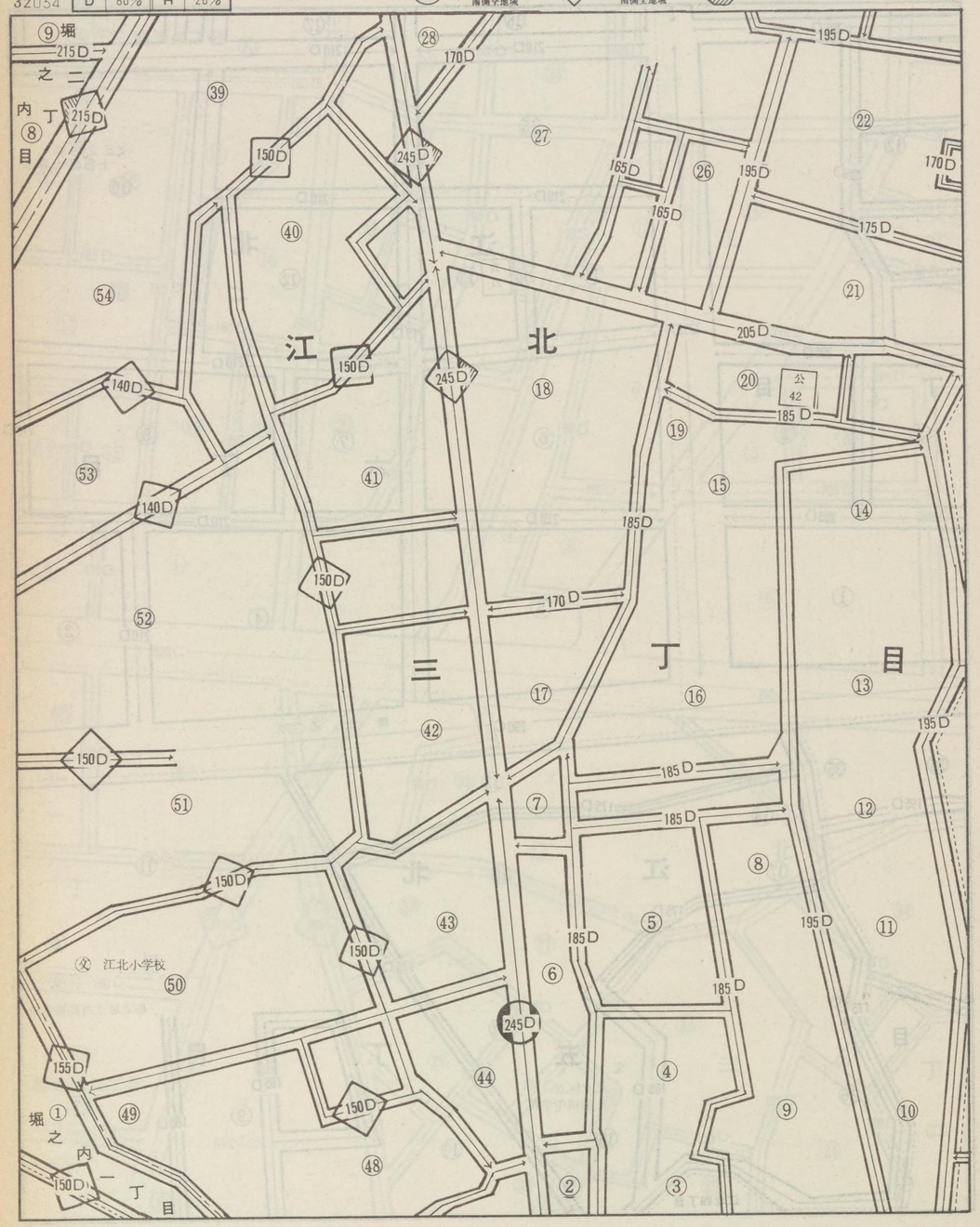


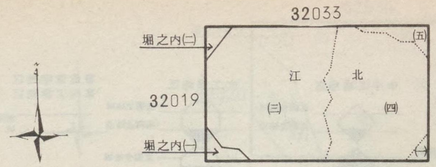

| 記号 | 借地権割合 | 記号 | 借地権割合 |
|---|---|---|---|
| A | 90% | E | 50% |
| B | 80% | F | 40% |
| C | 70% | G | 30% |
| D | 60% | H | 20% |

繁華街・高度商業地区
道路を中心として全地域
道路沿い

普通商業地区
併用住宅地区
全地域
北側道路沿い
南側全地域

中小工場地区
北側全地域
南側道路沿い
南側全地域

大工場地区
北側全地域
南側道路沿い
北側全地域

普通住宅地区
家内工業地区
無印は全地域

32035

堀之内一丁目

江北三丁目

小台大門町

王子署管内
豊島五丁目

氷川神社
幕地
江北橋巡査派出所
公5-7

32034
32020
32050
32036

堀之内(一)
(二)
(三)
(四)
江北(一)
江北(二)
小台大門町

西新井 63
32035

江北四丁目
江北一丁目
足立農業協同組合沼田支店
〒 足立下沼田郵便局
下沼田児童公園
公園
都営下沼田団地
都営北宮城団地

| 記号 | 借地権割合 | 記号 | 借地権割合 |
|---|---|---|---|
| A | 90% | E | 50% |
| B | 80% | F | 40% |
| C | 70% | G | 30% |
| D | 60% | H | 20% |

繁華街・高度商業地区
道路を中心として全地域
道路沿い

普通商業地区
併用住宅地区
全地域
北側道路沿い
南側全地域

中小工場地区
北側全地域
南側道路沿い
南側全地域

大工場地区
北側全地域
南側道路沿い
北側全地域

普通住宅地区
家内工業地区
無印は全地域

32036

豊島五丁目

小台

大門町

宮城町

荒都川放水路

都民ゴルフ場

江北橋

180D 175D 150D 160D 147D

413 459 459

(20) (10) 16)

④ ③

32035

32021 32051

32037

小台大門町 (二) 江北 (一) 扇 (二) 宮城町

西新井 63

32036

江北 卍真言宗 恵明寺

吉野石膏株式会社第一工場

江北一丁目 二丁目

区立北宮城保育園

180D 150D 190D 195D 205D 155D 146D 149D 147D 160D 145D

402 425 454 440 431 565 585 493 494 496 554 535 521 608 601 662 666

(1) (2) (10) (15) (3) (4) (16) (19)

公9－1

① ② ③ ④ ⑤ ⑩ ⑪ ⑬ ⑭ ⑮ ⑯ ⑰ ⑱ ⑲ ⑳ 21 22 23 30 31 32 33 34

卍浄土宗 性翁寺

| 記号 | 借地権割合 | 記号 | 借地権割合 |
|---|---|---|---|
| A | 90% | E | 50% |
| B | 80% | F | 40% |
| C | 70% | G | 30% |
| D | 60% | H | 20% |

繁華街・高度商業地区
道路を中心として全地域
道路沿い

普通商業地区
併用住宅地区
全地域
北側道路沿い
南側全地域

中小工場地区
北側全地域
南側道路沿い
南側全地域

大工場地区
北側全地域
南側道路沿い
北側全地域

普通住宅地区
家内工業地区
無印は全地域

32037

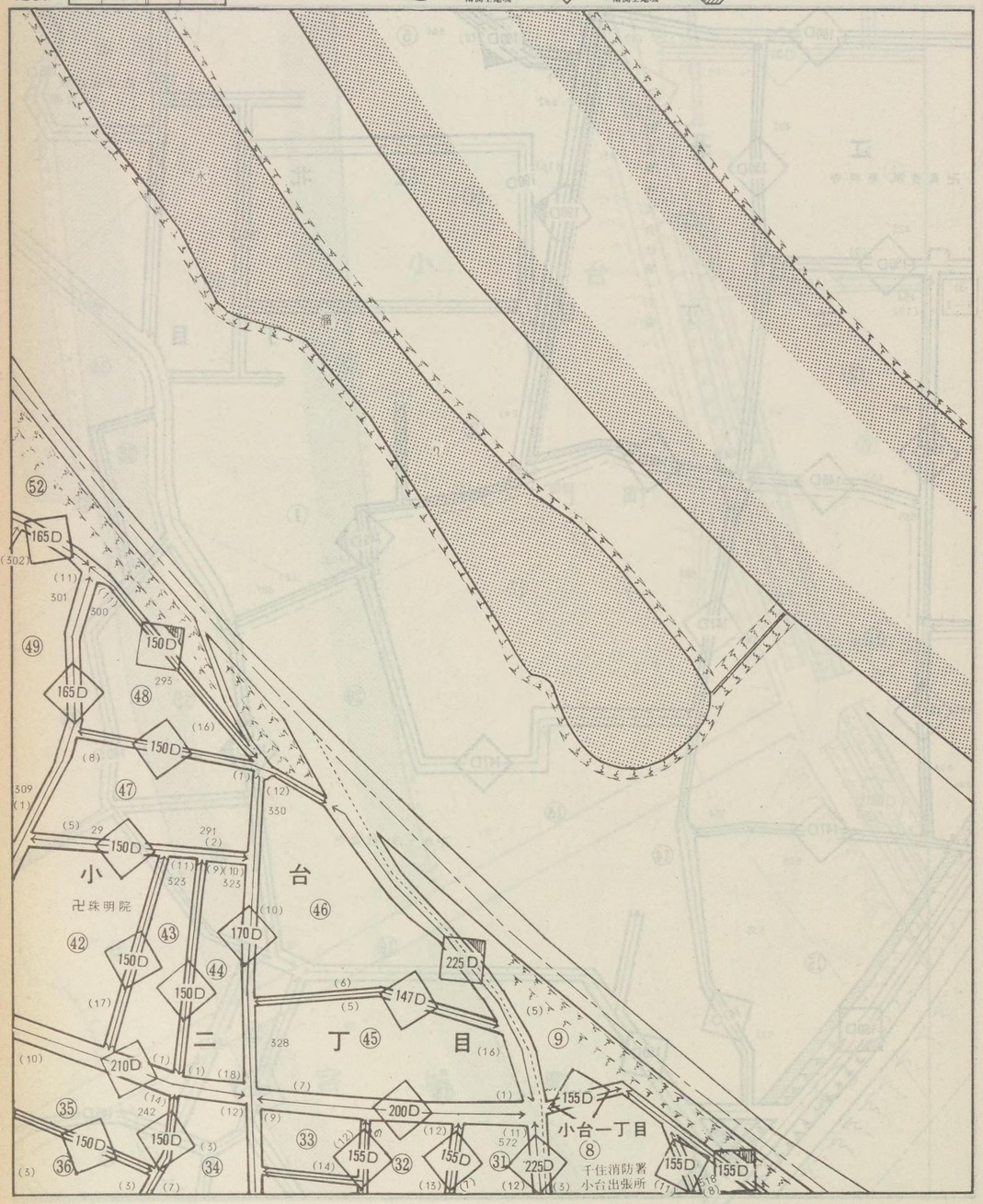


32036
32022
32052
32038
扇(二)
(二)小台(一)

# 西新井 63

32037

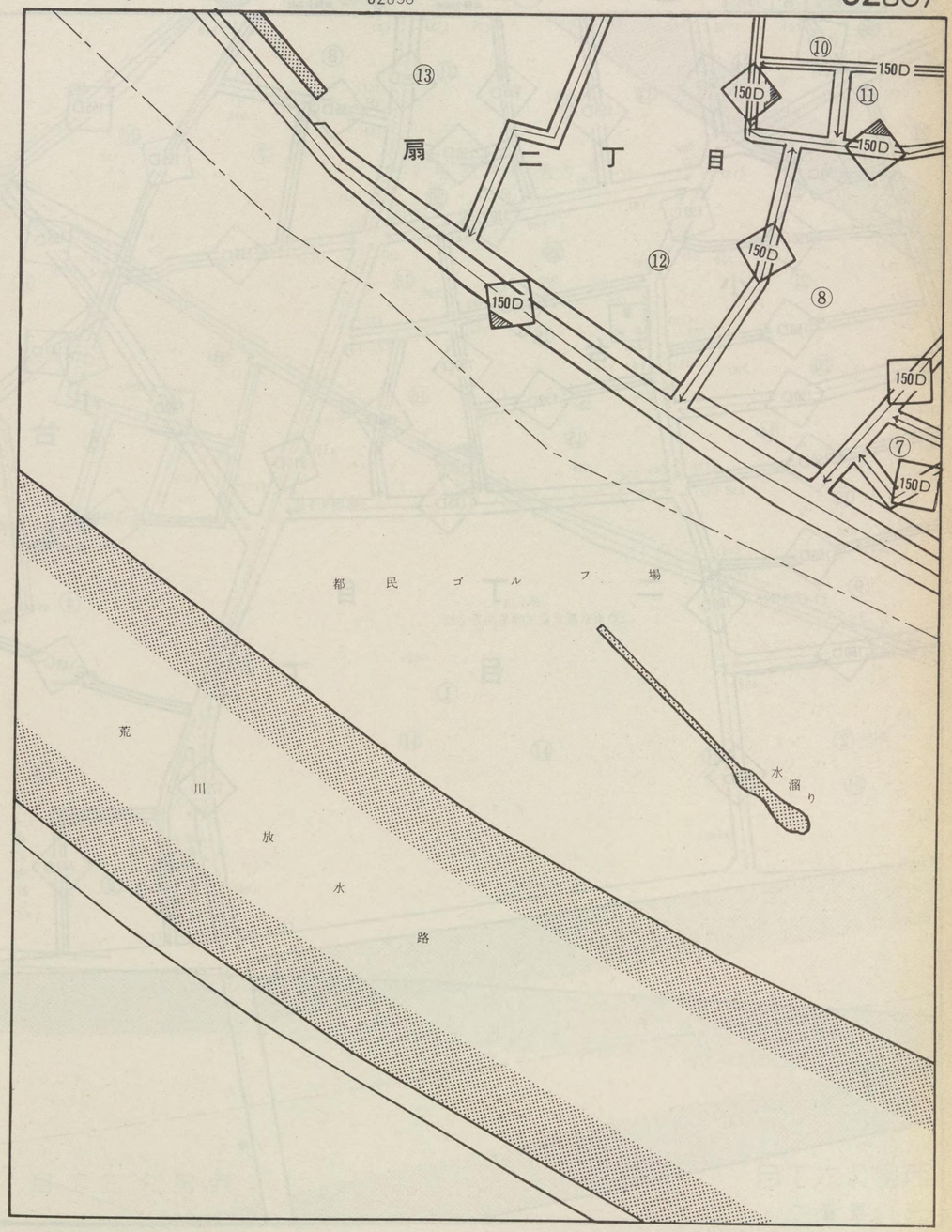

| 記号 | 借地権割合 | 記号 | 借地権割合 |
|---|---|---|---|
| A | 90% | E | 50% |
| B | 80% | F | 40% |
| C | 70% | G | 30% |
| D | 60% | H | 20% |

繁華街・高度商業地区
道路を中心として全地域
道路沿い

普通商業地区
併用住宅地区
全地域
北側道路沿い
南側全地域

中小工場地区
北側全地域
南側道路沿い
南側全地域

大工場地区
北側全地域
南側道路沿い
北側全地域

普通住宅地区
家内工業地区
無印は全地域

32038

二丁目

小台一丁目

東京都小台清掃作業所

㊀東京都立荒川商業高等学校

神明神社

グランド

田島ルーフィング株式会社

小台町巡査派出所

隅田川

小台橋

西尾久六丁目
荒川署管内

西尾久三丁目

32037

32023 小台 32053

30007

# 西新井 63

32038

荒川

都立江北橋緑地公園

一丁目

コーリン鉱工㈱

6967 6850 6822 6844 6993

| 記号 | 借地権割合 | 記号 | 借地権割合 |
|---|---|---|---|
| A | 90% | E | 50% |
| B | 80% | F | 40% |
| C | 70% | G | 30% |
| D | 60% | H | 20% |

繁華街・高度商業地区
道路を中心として全地域
道路沿い

普通商業地区
併用住宅地区
全地域
北側道路沿い
南側全地域

中小工場地区
北側全地域
南側道路沿い
南側全地域

大工場地区
北側全地域
南側道路沿い
北側全地域

普通住宅地区
家内工業地区
無印は全地域

32039

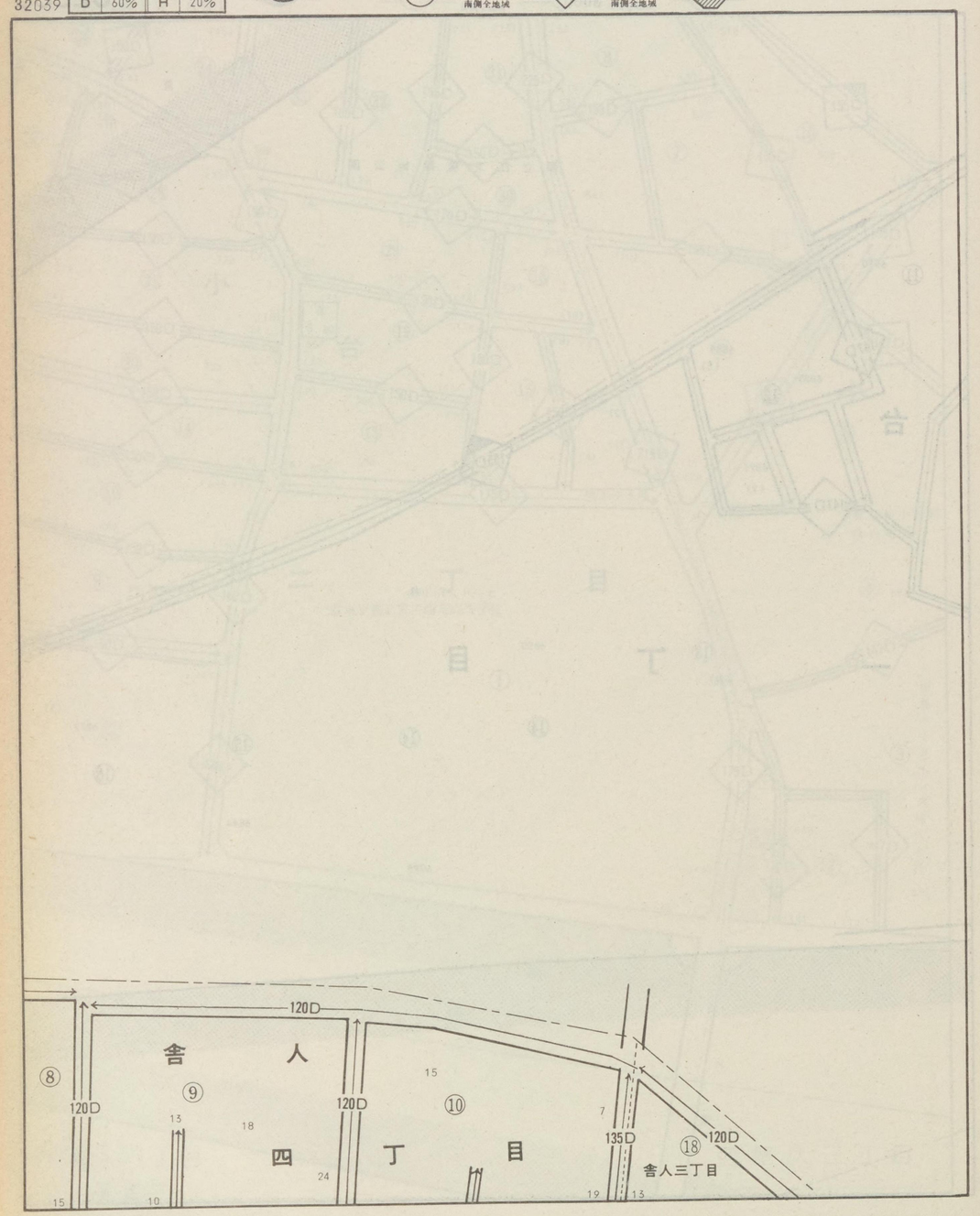


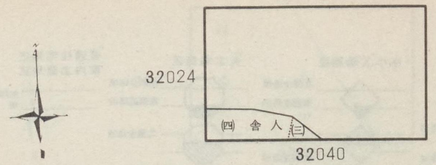


西新井 63
32039

草加市

| 記号 | 借地権割合 | 記号 | 借地権割合 |
|---|---|---|---|
| A | 90% | E | 50% |
| B | 80% | F | 40% |
| C | 70% | G | 30% |
| D | 60% | H | 20% |

繁華街・高度商業地区
道路を中心として全地域
道路沿い

普通商業地区
併用住宅地区
全地域
北側道路沿い
南側全地域

中小工場地区
北側全地域
南側道路沿い
南側全地域

大工場地区
北側全地域
南側道路沿い
北側全地域

普通住宅地区
家内工業地区
無印は全地域

32040

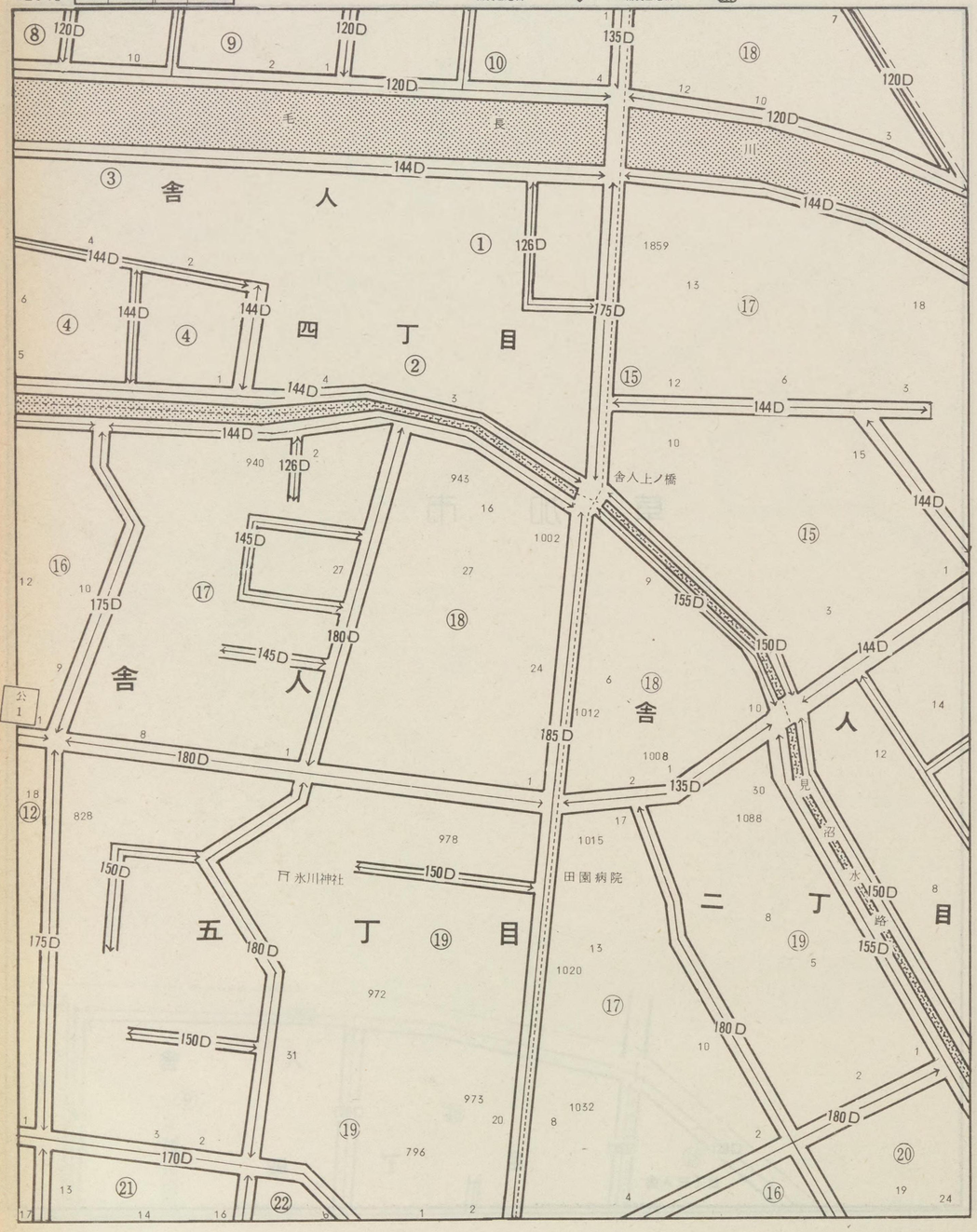


32039
32025
32041

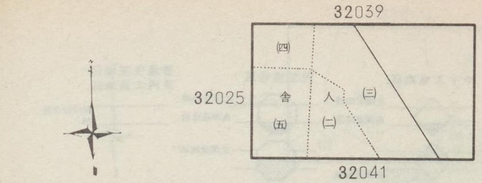


# 西新井 63
32040

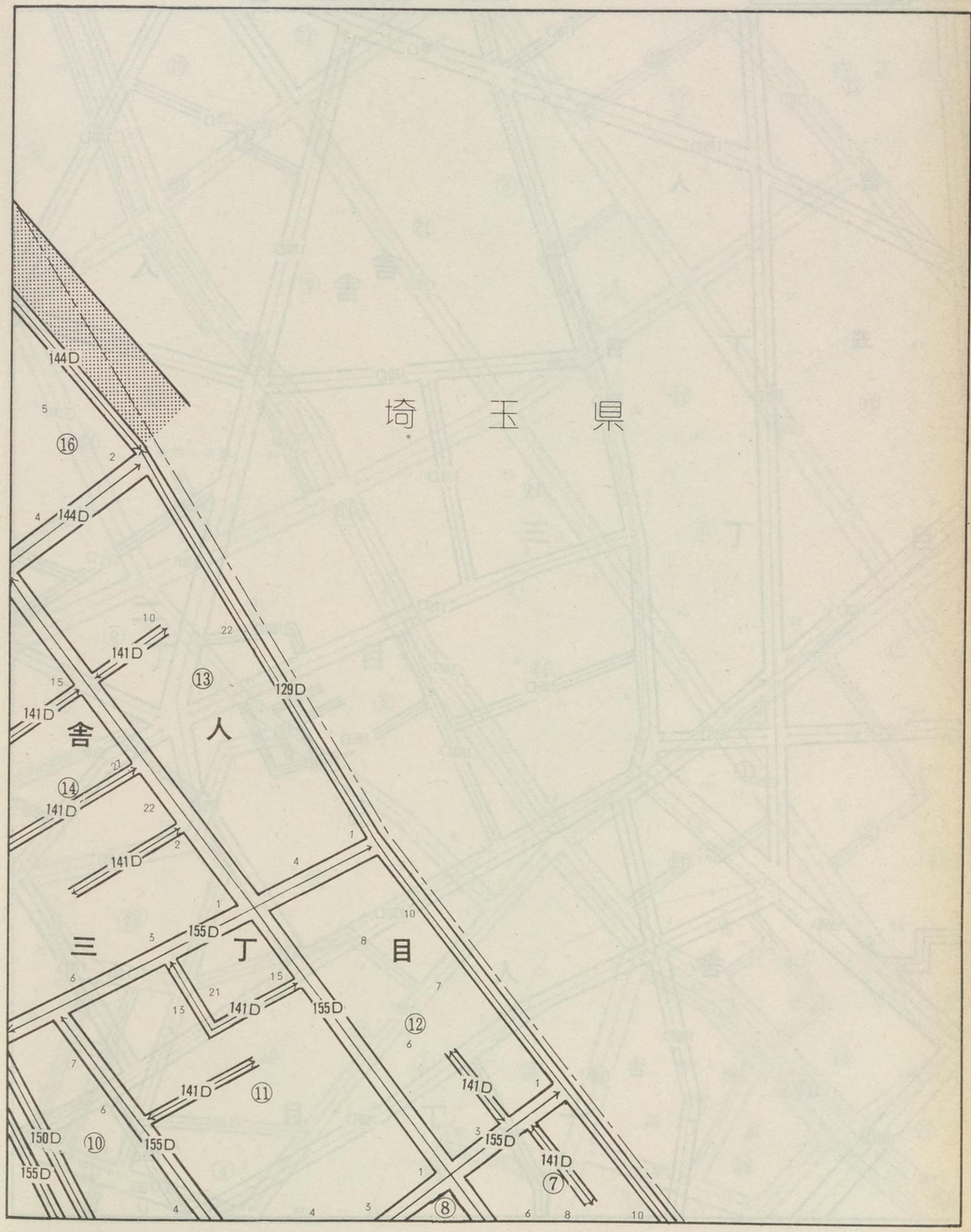

| 記号 | 借地権割合 | 記号 | 借地権割合 |
|---|---|---|---|
| A | 90% | E | 50% |
| B | 80% | F | 40% |
| C | 70% | G | 30% |
| D | 60% | H | 20% |

繁華街・高度商業地区
道路を中心として全地域
道路沿い

普通商業地区
併用住宅地区
全地域
北側道路沿い
南側全地域

中小工場地区
北側全地域
南側道路沿い
南側全地域

大工場地区
北側全地域
南側道路沿い
北側全地域

普通住宅地区
家内工業地区
無印は全地域

32041

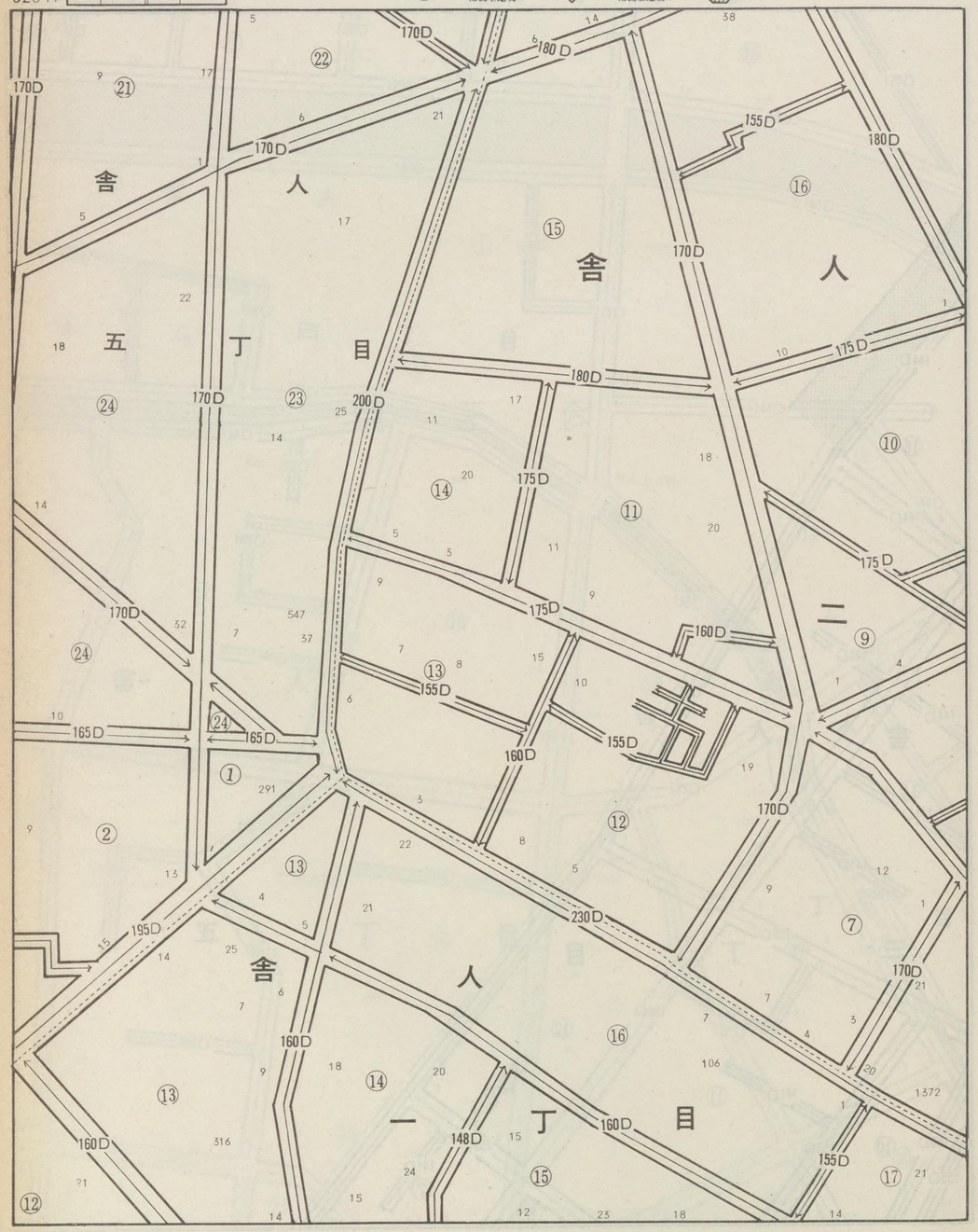


32040
32026
32054
32042

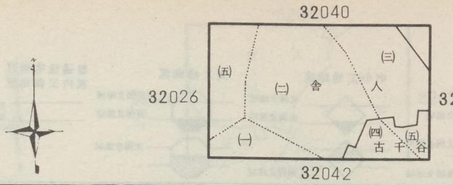


# 西新井 63
32041

埼玉県

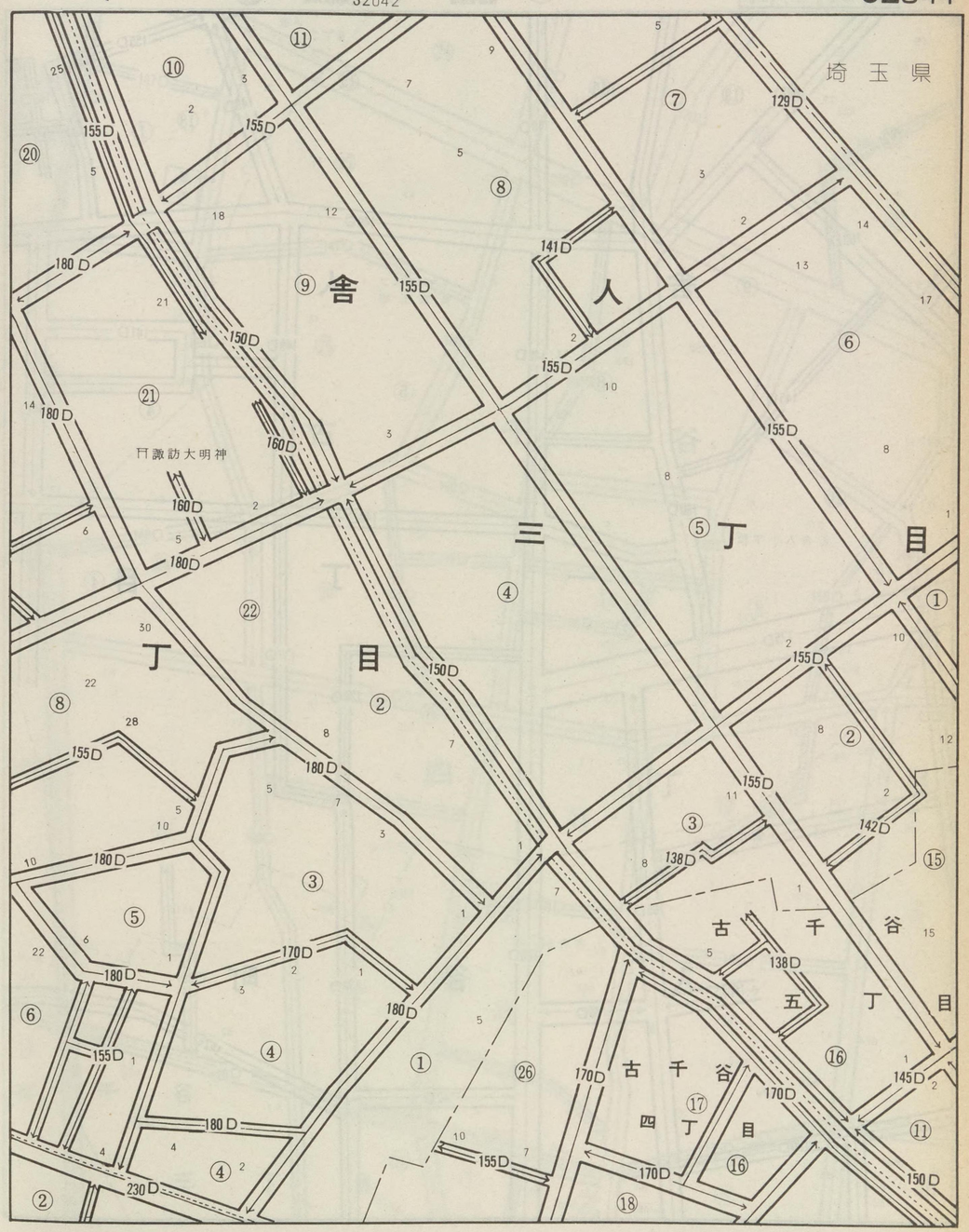

| 記号 | 借地権割合 | 記号 | 借地権割合 |
|---|---|---|---|
| A | 90% | E | 50% |
| B | 80% | F | 40% |
| C | 70% | G | 30% |
| D | 60% | H | 20% |

繁華街・高度商業地区
道路を中心として全地域
道路沿い

普通商業地区
併用住宅地区
全地域
北側道路沿い
南側全地域

中小工場地区
北側全地域
南側道路沿い
南側全地域

大工場地区
北側全地域
南側道路沿い
北側全地域

普通住宅地区
家内工業地区
無印は全地域

32042

舎人
ヤマイチKK東京工場
一丁目
舎人小学校
入谷
卍円通寺
谷町
新井

32041
32027
32055
32043
舎人
(一)
(二)
(三)
(四)
古千谷
入谷町

# 西新井 63
# 32042

舎人二丁目
古千谷
卍金学寺
卍浄光寺
四丁目
古千谷三丁目

| 記号 | 借地権割合 | 記号 | 借地権割合 |
|---|---|---|---|
| A | 90% | E | 50% |
| B | 80% | F | 40% |
| C | 70% | G | 30% |
| D | 60% | H | 20% |

繁華街・高度商業地区
道路を中心として全地域
道路沿い

普通商業地区
併用住宅地区
全地域
北側道路沿い
南側全地域

中小工場地区
北側全地域
南側道路沿い
南側全地域

大工場地区
北側全地域
南側道路沿い
北側全地域

普通住宅地区
家内工業地区
無印は全地域

32043

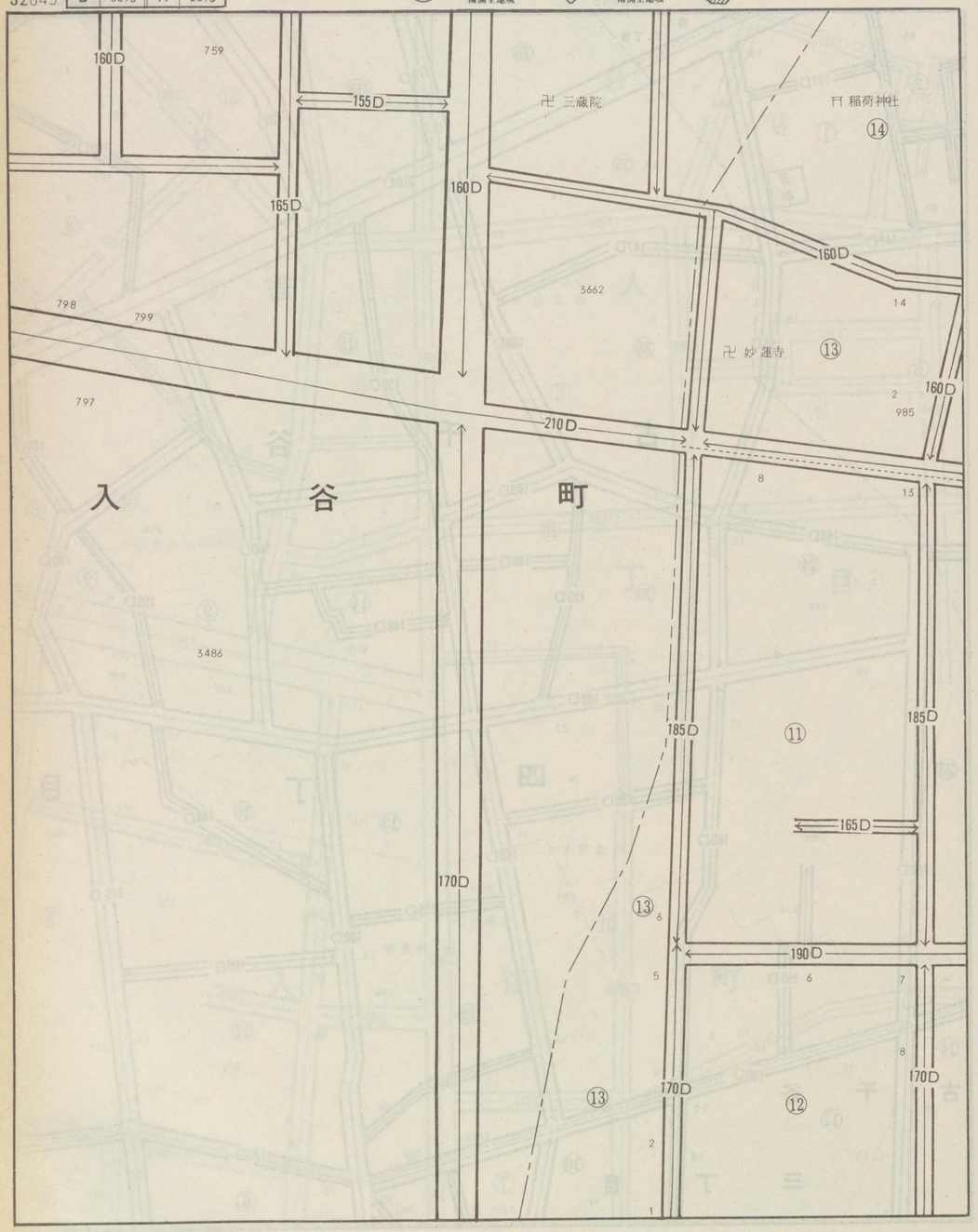


32042

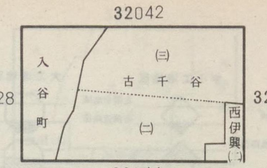


32028　32056

# 西新井 63

32043

32044

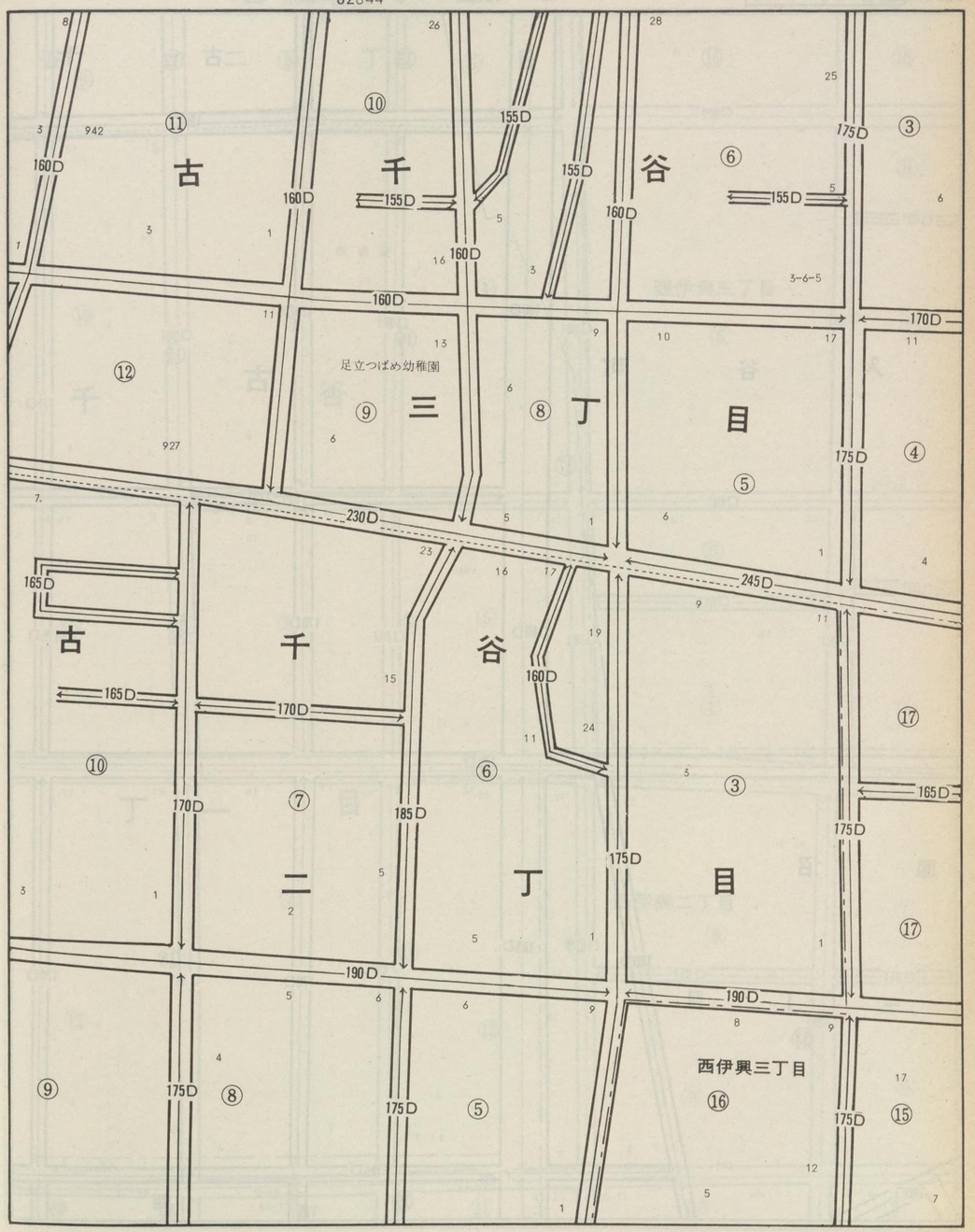

| 記号 | 借地権割合 | 記号 | 借地権割合 |
|---|---|---|---|
| A | 90% | E | 50% |
| B | 80% | F | 40% |
| C | 70% | G | 30% |
| D | 60% | H | 20% |

繁華街・高度商業地区
道路を中心として全地域
道路沿い

普通商業地区 併用住宅地区
全地域
北側道路沿い
南側全地域

中小工場地区
北側全地域
南側道路沿い
南側全地域

大工場地区
北側全地域
南側道路沿い
北側全地域

普通住宅地区 家内工業地区
無印は全地域

32044

入谷町
古千谷
養魚地
一丁目
三丁目
皿沼
西伊興

32043
32029
32057
32045
西伊興町

# 西新井 63 32044

谷 千 二丁目 古千谷 西伊興三丁目 西伊興二丁目 伊興町

| 記号 | 借地権割合 | 記号 | 借地権割合 |
|---|---|---|---|
| A | 90% | E | 50% |
| B | 80% | F | 40% |
| C | 70% | G | 30% |
| D | 60% | H | 20% |

繁華街・高度商業地区
道路を中心として全地域
道路沿い

普通商業地区
併用住宅地区
全地域
北側道路沿い
南側全地域

中小工場地区
北側全地域
南側道路沿い
南側全地域

大工場地区
北側全地域
南側道路沿い
北側全地域

普通住宅地区
家内工業地区
無印は全地域

32045

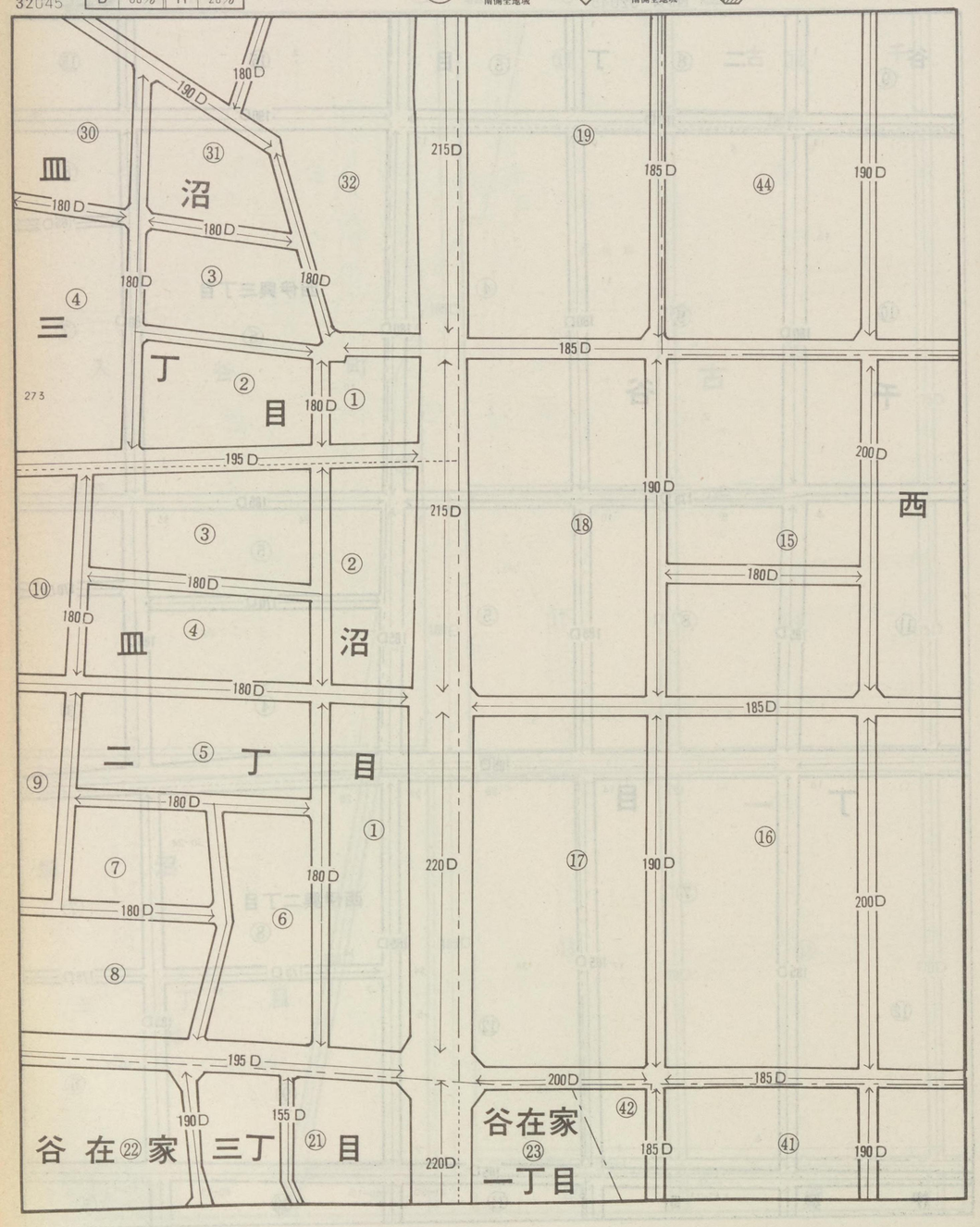


32044




32030

32058

32046

# 西新井 63

32045

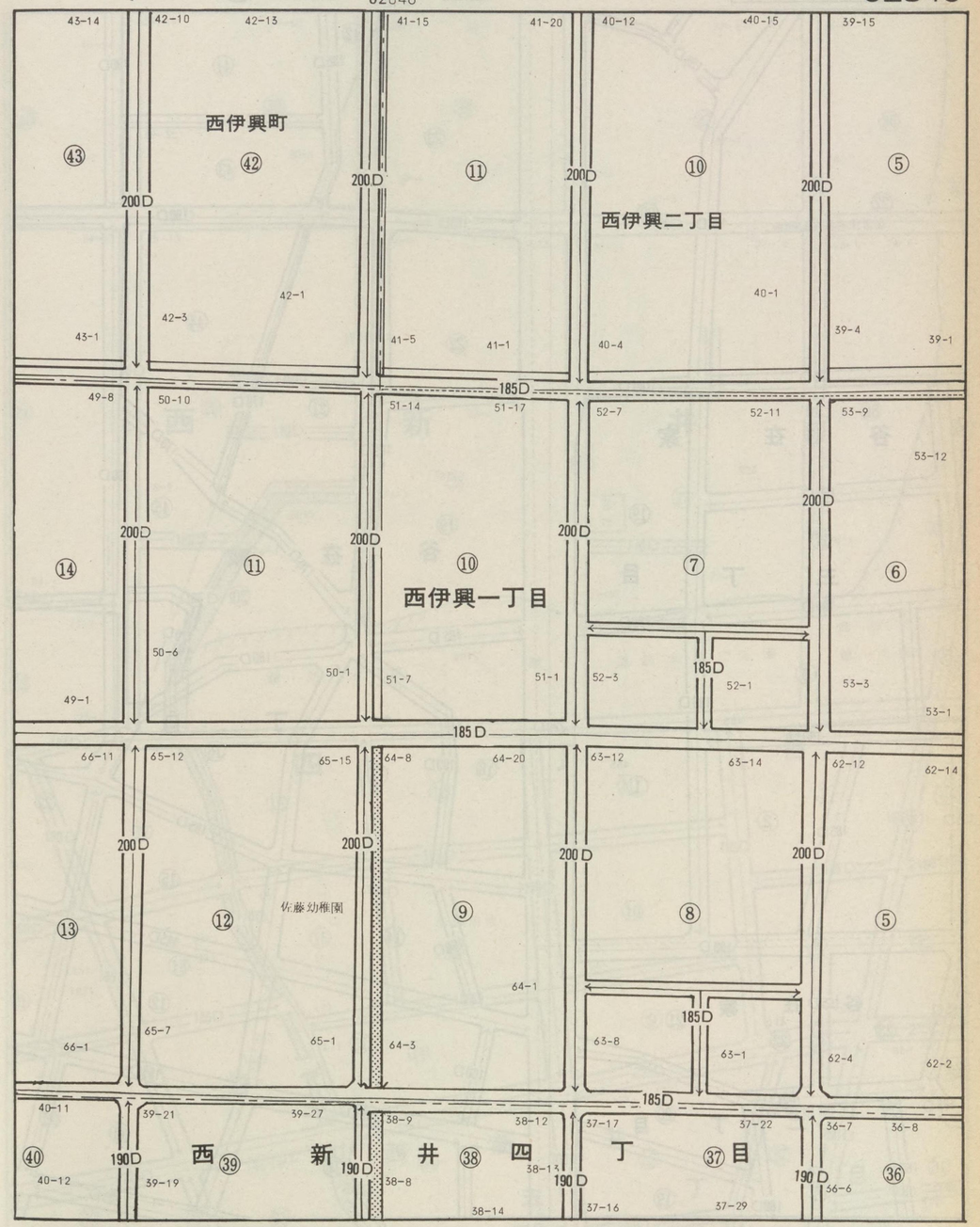

| 記号 | 借地権割合 | 記号 | 借地権割合 |
|---|---|---|---|
| A | 90% | E | 50% |
| B | 80% | F | 40% |
| C | 70% | G | 30% |
| D | 60% | H | 20% |

繁華街・高度商業地区
道路を中心として全地域
道路沿い

普通商業地区
併用住宅地区
全地域
北側道路沿い
南側全地域

中小工場地区
北側全地域
南側道路沿い
南側全地域

大工場地区
北側全地域
南側道路沿い
北側全地域

普通住宅地区
家内工業地区
無印は全地域

32046

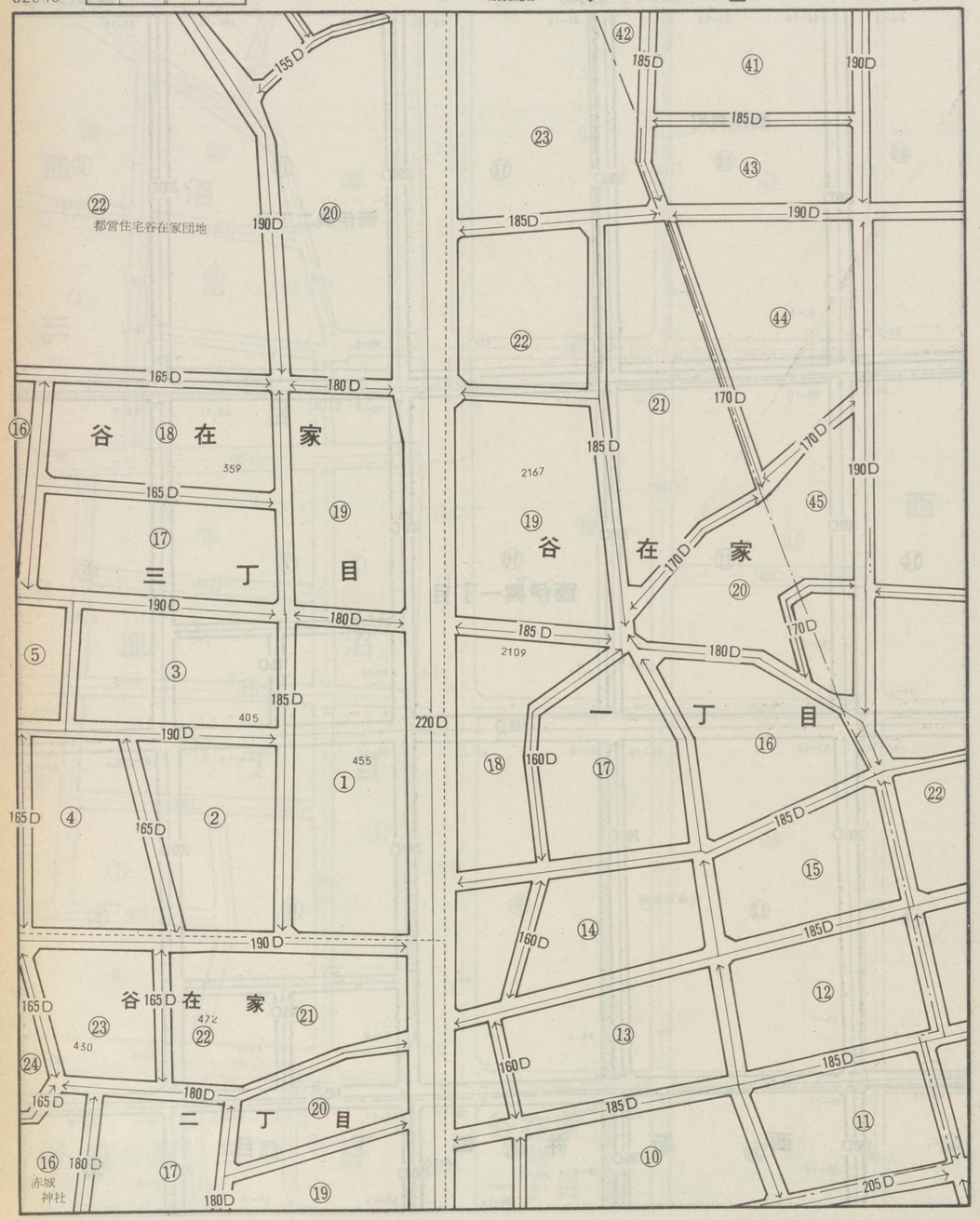


32045

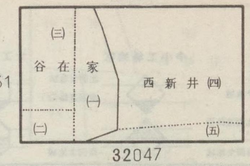


32031

32059

32047

# 西新井 63

32046

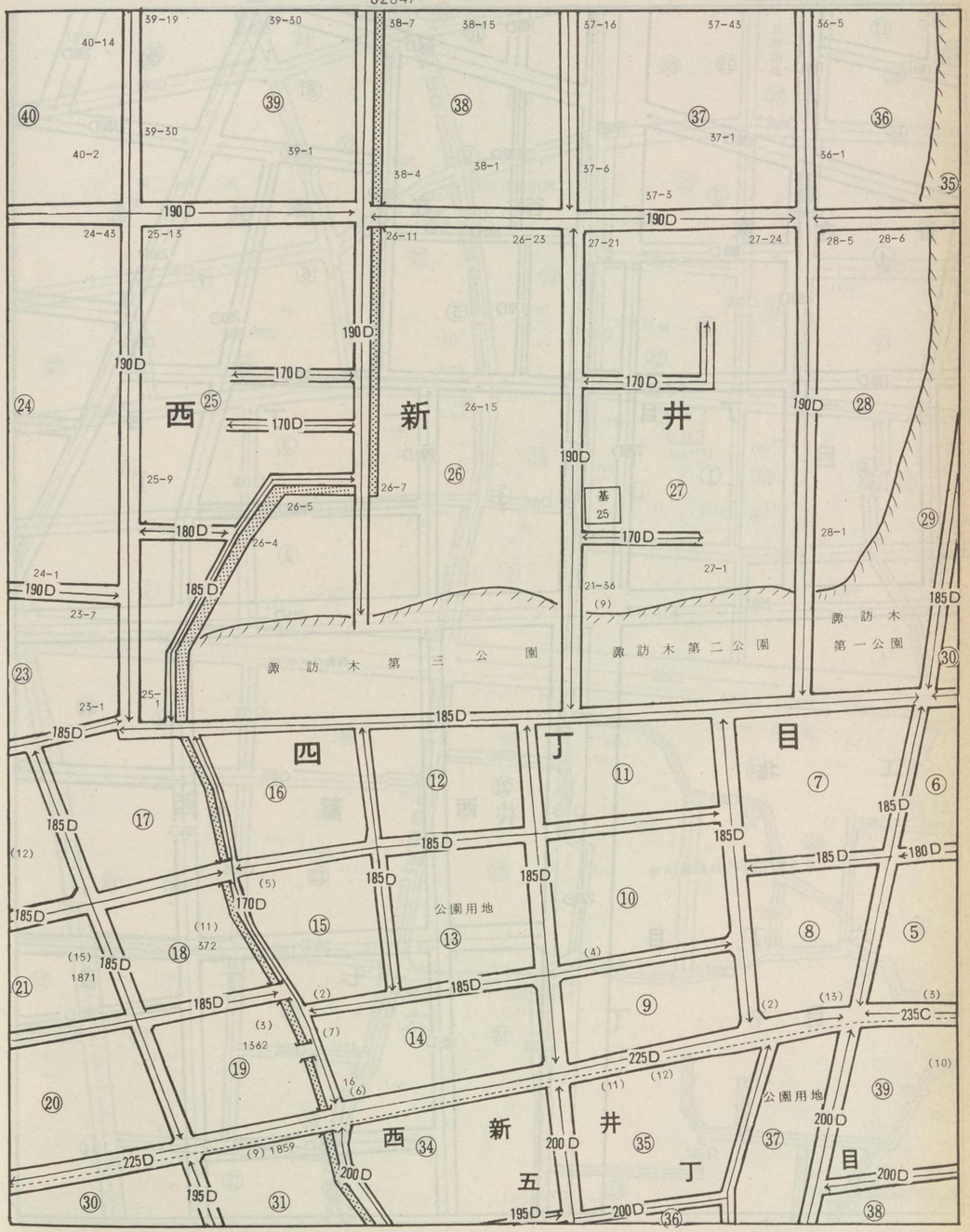

| 記号 | 借地権割合 | 記号 | 借地権割合 |
|---|---|---|---|
| A | 90% | E | 50% |
| B | 80% | F | 40% |
| C | 70% | G | 30% |
| D | 60% | H | 20% |

繁華街・高度商業地区
道路を中心として全地域
道路沿い

普通商業地区
併用住宅地区
全地域
北側道路沿い
南側全地域

中小工場地区
北側全地域
南側道路沿い
南側全地域

大工場地区
北側全地域
南側道路沿い
北側全地域

普通住宅地区
家内工業地区
無印は全地域

32047

谷在家二丁目
谷在家一丁目
野球グランド
公22
江北六丁目
日本住宅公団谷在家団地
西新井中学校
西新井七丁目
グランド

32046
32032
32060
32048
谷在家(二)
家(一)
(五)
西新井
江北(六)
(七)
(六)

# 西新井 63
32047

公園用地
黒田幼稚園(第二)
北野神社
公園用地
西新井五丁目
西新井六丁目
公園用地

| 記号 | 借地権割合 | 記号 | 借地権割合 |
|---|---|---|---|
| A | 90% | E | 50% |
| B | 80% | F | 40% |
| C | 70% | G | 30% |
| D | 60% | H | 20% |

繁華街・高度商業地区
道路を中心として全地域
道路沿い

普通商業地区
併用住宅地区
全地域
北側道路沿い
南側全地域

中小工場地区
北側全地域
南側道路沿い
南側全地域

大工場地区
北側全地域
南側道路沿い
北側全地域

普通住宅地区
家内工業地区
無印は全地域

32048

江北 六丁目 西新井 七丁目 五丁目 西新井 本町 一丁目 二丁目 三丁目 西新井本町

東京都水道局用地

文.高野小学校

環七通り

32047 32033 32061 32049

(六) 江北 (七) 西新井 (六) (五) 西新井本町 (二) (三) (一)

# 西新井 63 32048

文足立区立 西新井第一小学校

文足立区立 第五中学校

| 記号 | 借地権割合 | 記号 | 借地権割合 |
|---|---|---|---|
| A | 90% | E | 50% |
| B | 80% | F | 40% |
| C | 70% | G | 30% |
| D | 60% | H | 20% |

繁華街・高度商業地区
道路を中心として全地域
道路沿い

普通商業地区
併用住宅地区
全地域
北側道路沿い
南側全地域

中小工場地区
北側全地域
南側道路沿い
南側全地域

大工場地区
北側全地域
南側道路沿い
北側全地域

普通住宅地区
家内工業地区
無印は全地域

32049

区立高野小学校

江北五丁目
西新井本二丁目
江北四丁目
江北一丁目
扇三丁目

胡縁神社

32048

32034

32062

32050

西新井本町 63

32049

町
西新井本町
西新井本町一丁目
目
アヤメ病院
都営西新井住宅
三丁目
都営本木町第二アパート
丁目
父興本小学校
国井文具
ヒカリホンダ
西新井本町
四丁目

| 記号 | 借地権割合 | 記号 | 借地権割合 |
|---|---|---|---|
| A | 90% | E | 50% |
| B | 80% | F | 40% |
| C | 70% | G | 30% |
| D | 60% | H | 20% |

繁華街・高度商業地区
道路を中心として全地域
道路沿い

普通商業地区
併用住宅地区
全地域
北側道路沿い
南側全地域

中小工場地区
北側全地域
南側道路沿い
南側全地域

大工場地区
北側全地域
南側道路沿い
北側全地域

普通住宅地区
家内工業地区
無印は全地域

32050

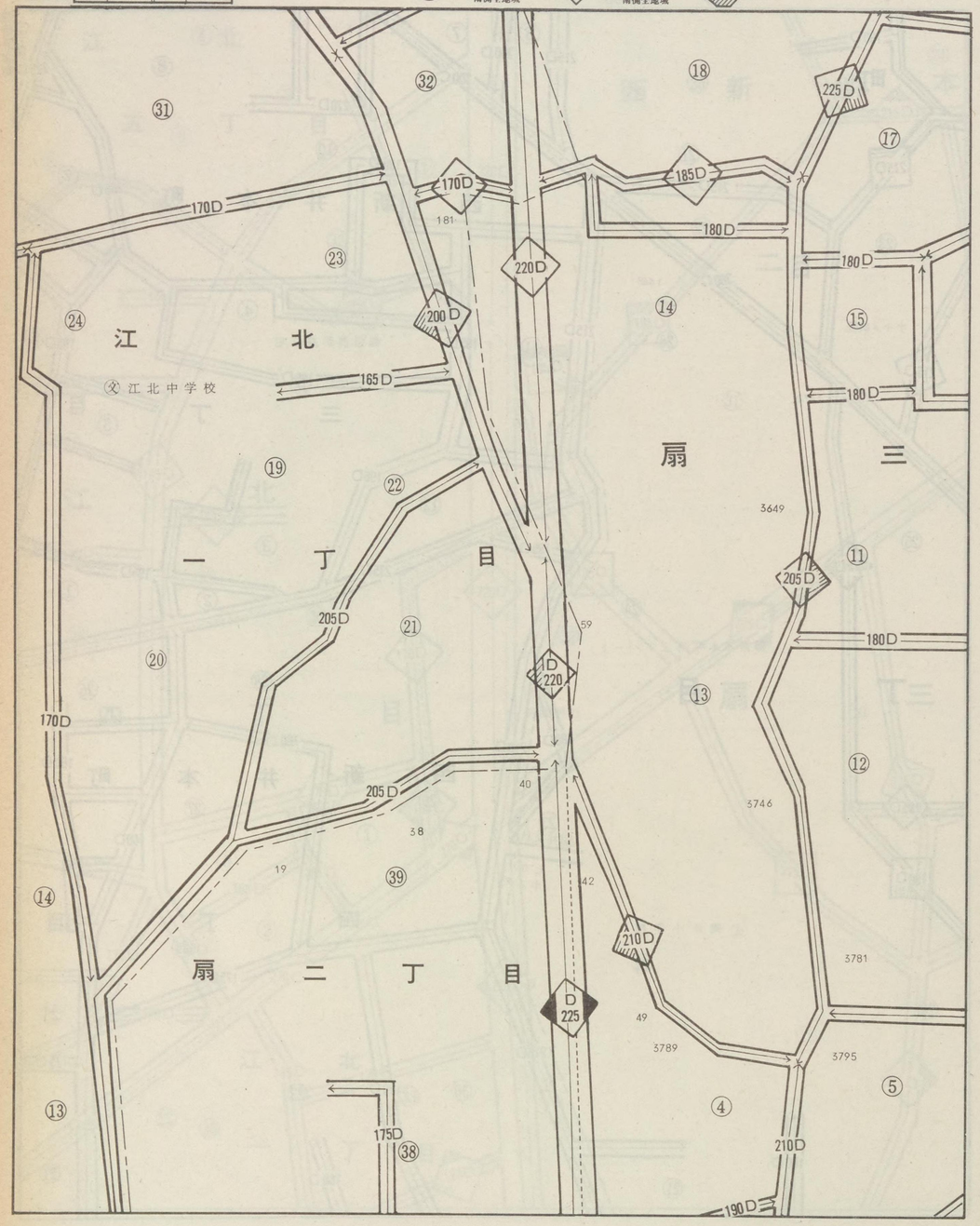


32049 32035 32063 32051

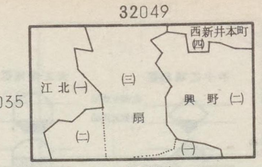


# 西新井 63 32050

| 記号 | 借地権割合 | 記号 | 借地権割合 |
|---|---|---|---|
| A | 90% | E | 50% |
| B | 80% | F | 40% |
| C | 70% | G | 30% |
| D | 60% | H | 20% |

繁華街・高度商業地区
道路を中心として全地域
道路沿い

普通商業地区
併用住宅地区
全地域
北側道路沿い
南側全地域

中小工場地区
北側全地域
南側道路沿い
南側全地域

大工場地区
北側全地域
南側道路沿い
北側全地域

普通住宅地区
家内工業地区
無印は全地域

32051

北宮城町公園
金光病院
父扇小学校
扇二丁目
扇三丁目
扇一丁目
基1

32050
32036
32064
32052
興野(二)
扇
西新井
63
32051
興野二丁目
一丁目
基5

| 記号 | 借地権割合 | 記号 | 借地権割合 |
|---|---|---|---|
| A | 90% | E | 50% |
| B | 80% | F | 40% |
| C | 70% | G | 30% |
| D | 60% | H | 20% |

繁華街・高度商業地区
道路を中心として全域
道路沿い

普通商業地区
併用住宅地区
全域
北側道路沿い
南側全地域

中小工場地区
北側全地域
南側道路沿い
南側全地域

大工場地区
北側全地域
南側道路沿い
北側全地域

普通住宅地区
家内工業地区
無印は全地域

32052

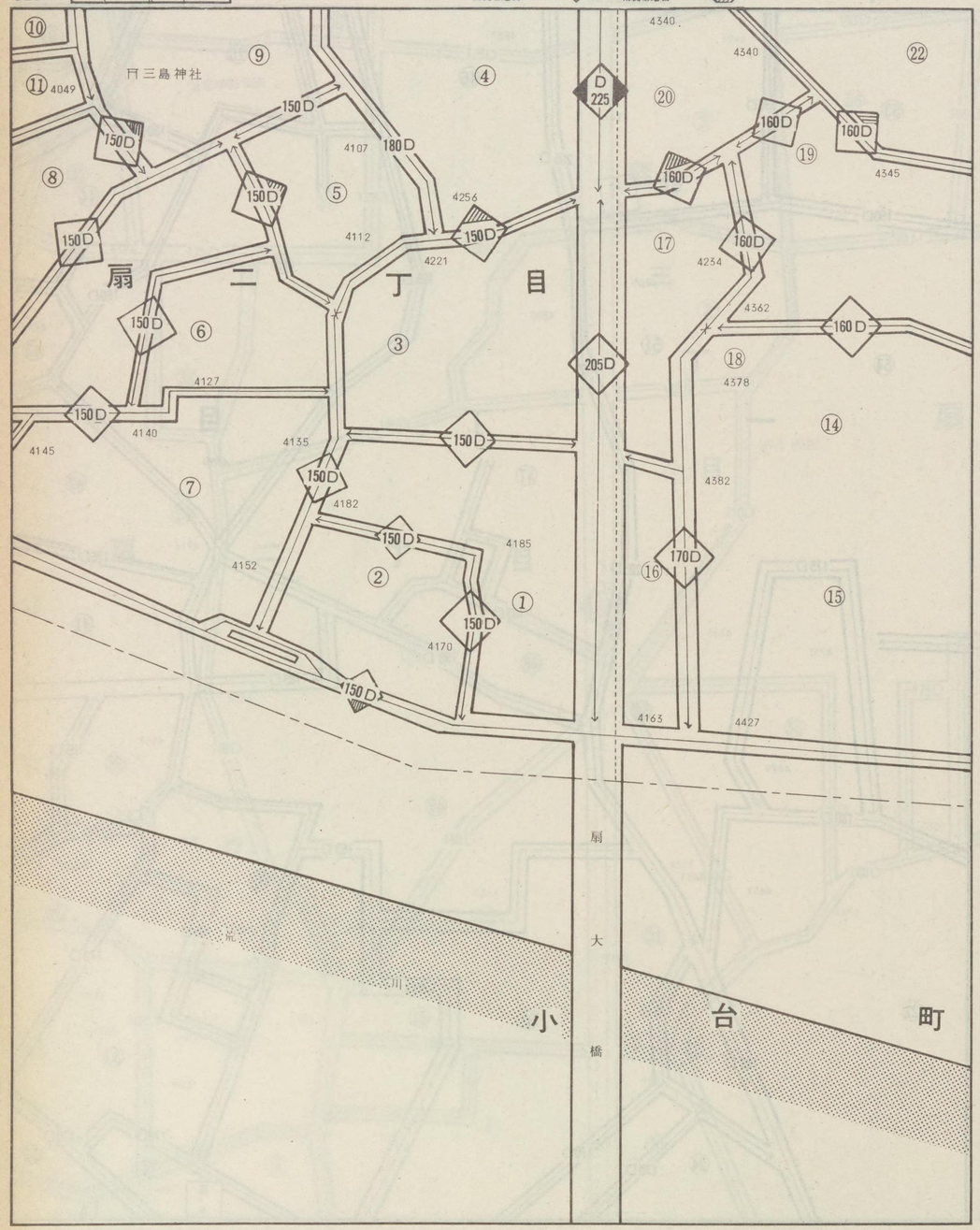


32051

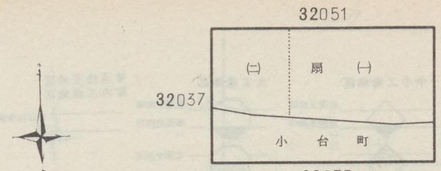


32037

32065

# 西新井 63

32052

32053

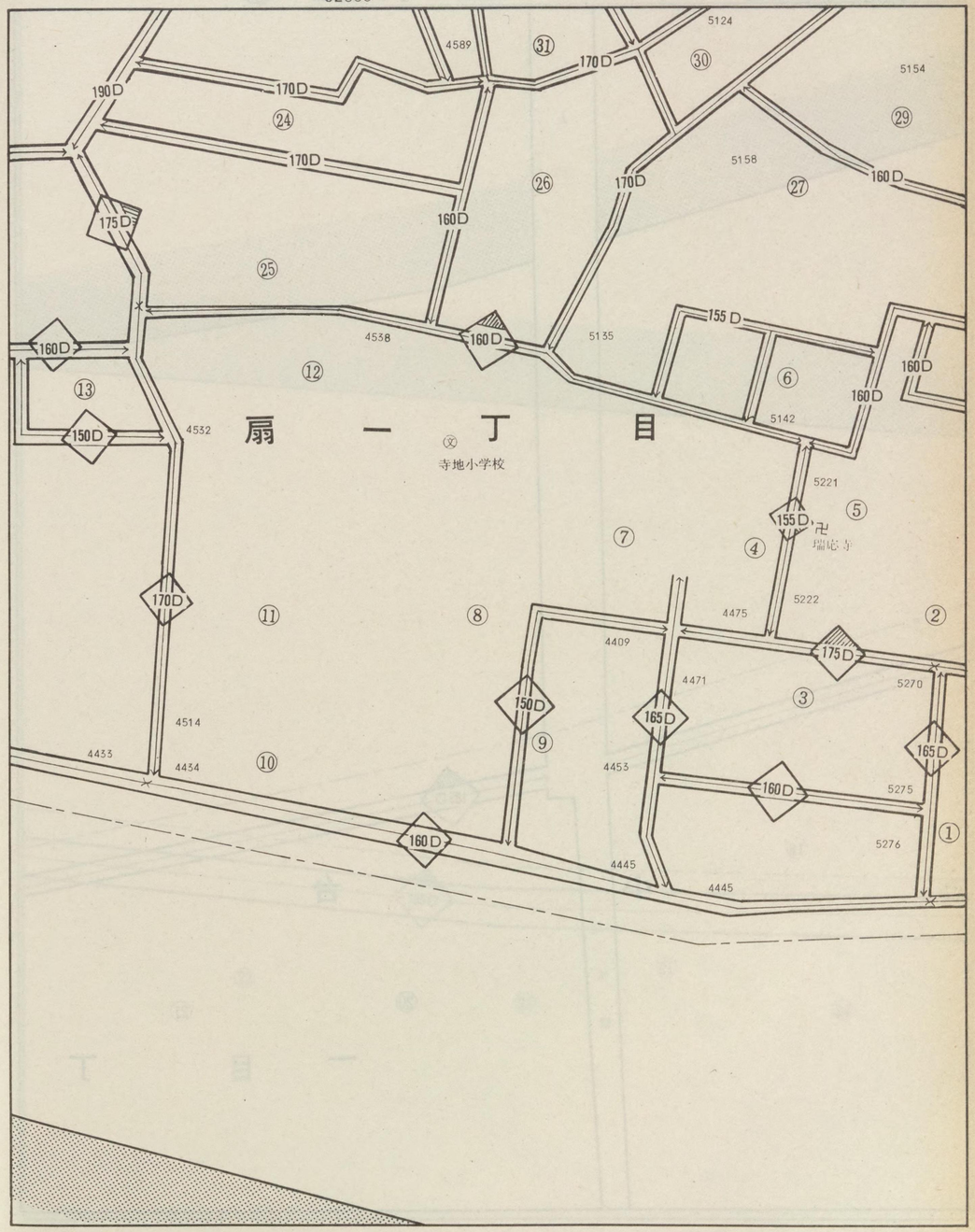

| 記号 | 借地権割合 | 記号 | 借地権割合 |
|---|---|---|---|
| A | 90% | E | 50% |
| B | 80% | F | 40% |
| C | 70% | G | 30% |
| D | 60% | H | 20% |

繁華街・高度商業地区




普通商業地区
併用住宅地区

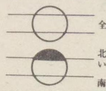


中小工場地区

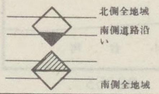


大工場地区

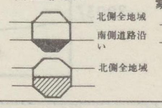


普通住宅地区
家内工業地区




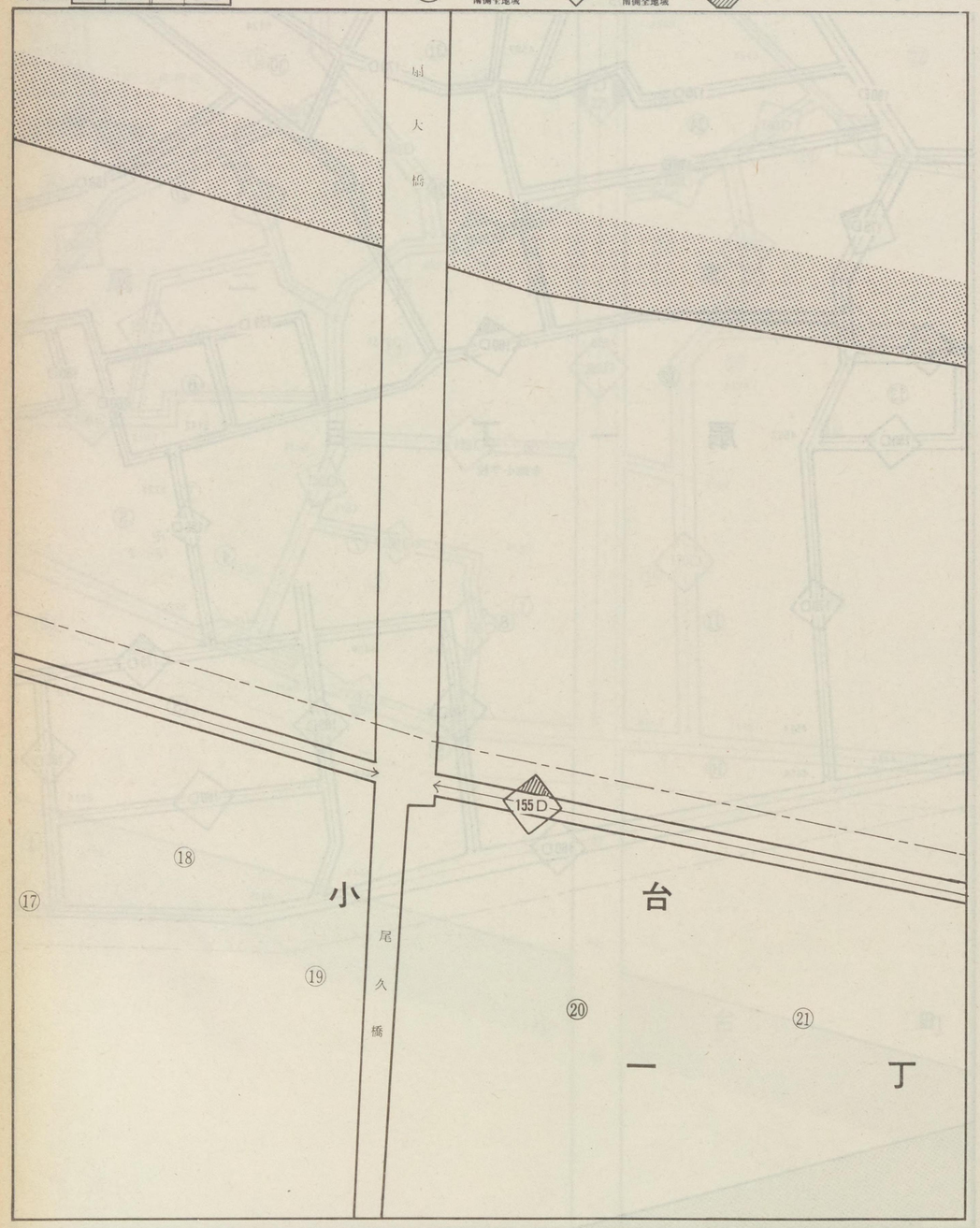


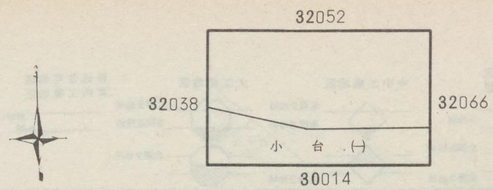


# 西新井 63

32053

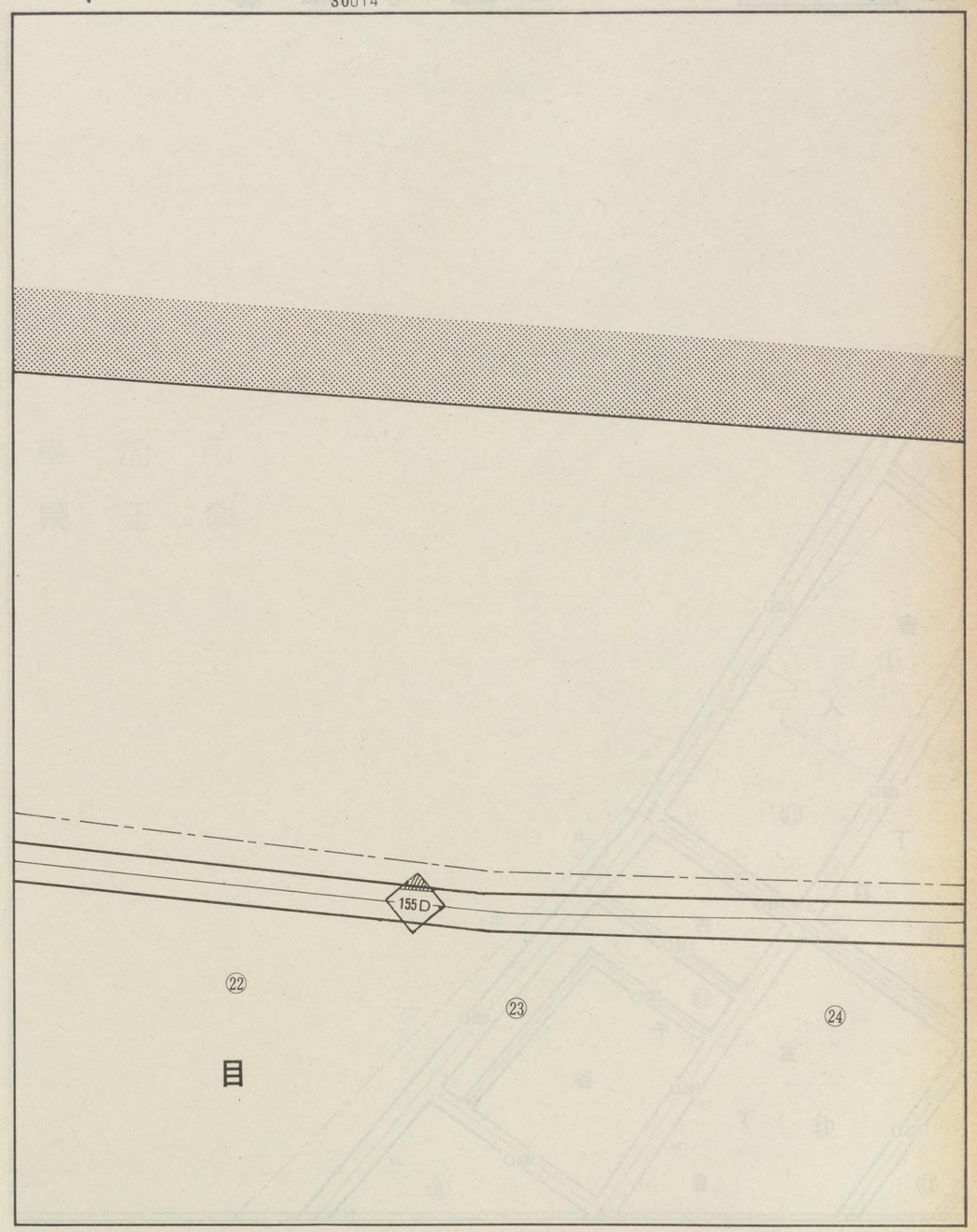

| 記号 | 借地権割合 | 記号 | 借地権割合 |
|---|---|---|---|
| A | 90% | E | 50% |
| B | 80% | F | 40% |
| C | 70% | G | 30% |
| D | 60% | H | 20% |

繁華街・高度商業地区
道路を中心として全地域
道路沿い

普通商業地区
併用住宅地区
全地域
北側道路沿い
南側全地域

中小工場地区
北側全地域
南側道路沿い
南側全地域

大工場地区
北側全地域
南側道路沿い
北側全地域

普通住宅地区
家内工業地区
無印は全地域

32054

埼　玉　県

舎
人
(一)
(二)
(三)
(四)
(五)
三丁目
古千谷
五丁目
毛長堀
129D
145D
150D
165D
132D
①
②
⑥
⑧
⑪
⑫
⑬
⑭
⑮

32041
32055

草　加　市

# 西新井 63
32054

| 記号 | 借地権割合 | 記号 | 借地権割合 |
|---|---|---|---|
| A | 90% | E | 50% |
| B | 80% | F | 40% |
| C | 70% | G | 30% |
| D | 60% | H | 20% |

繁華街・高度商業地区
道路を中心として全地域
道路沿い

普通商業地区
併用住宅地区
全地域
北側道路沿い
南側全地域

中小工場地区
北側全地域
南側道路沿い
南側全地域

大工場地区
北側全地域
南側道路沿い
北側全地域

普通住宅地区
家内工業地区
無印は全地域

32055

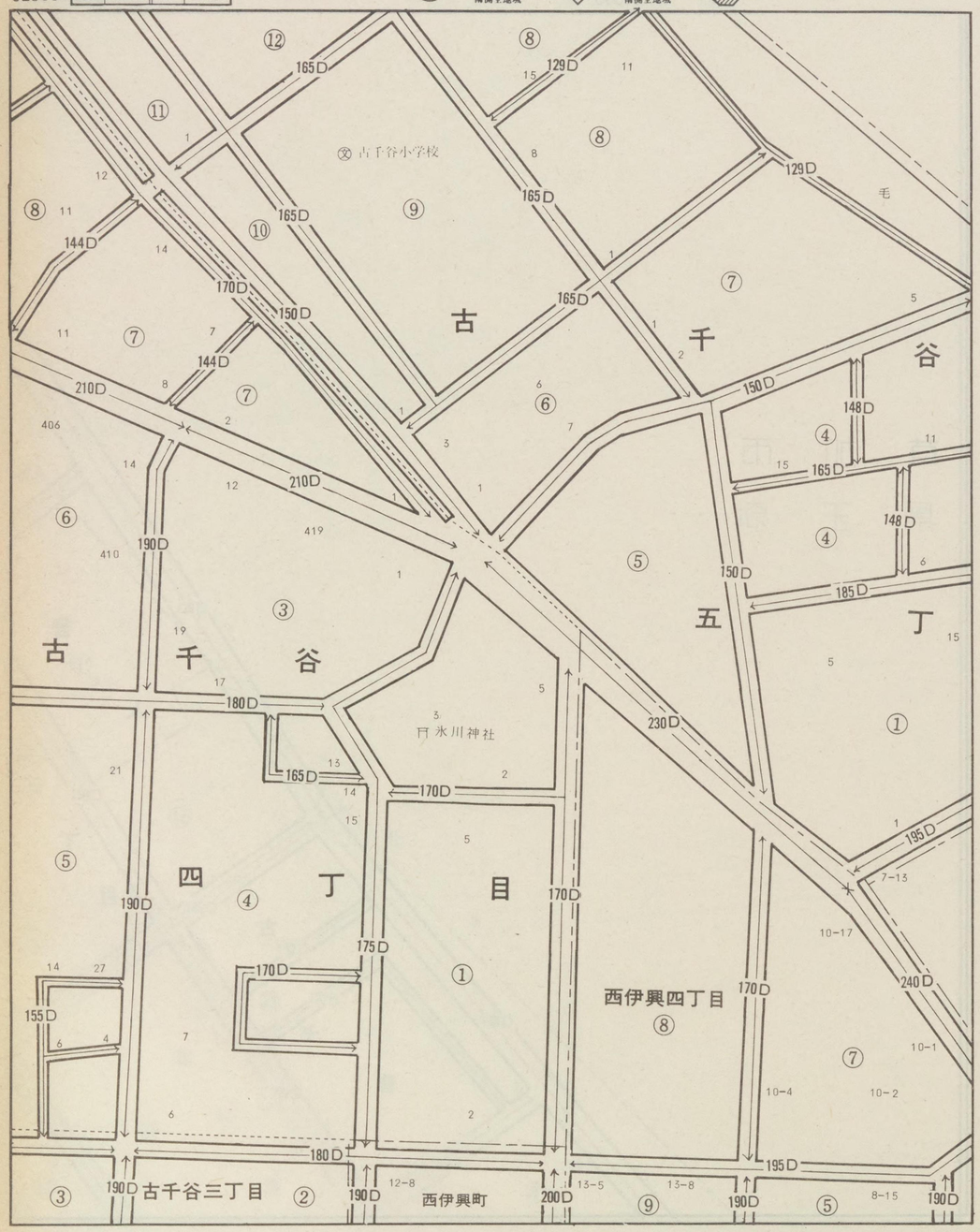


32054

32042　32067

32056

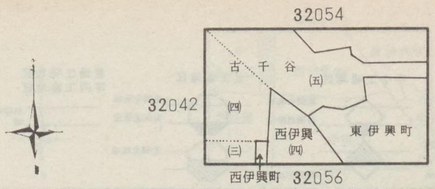


# 西新井 63

32055

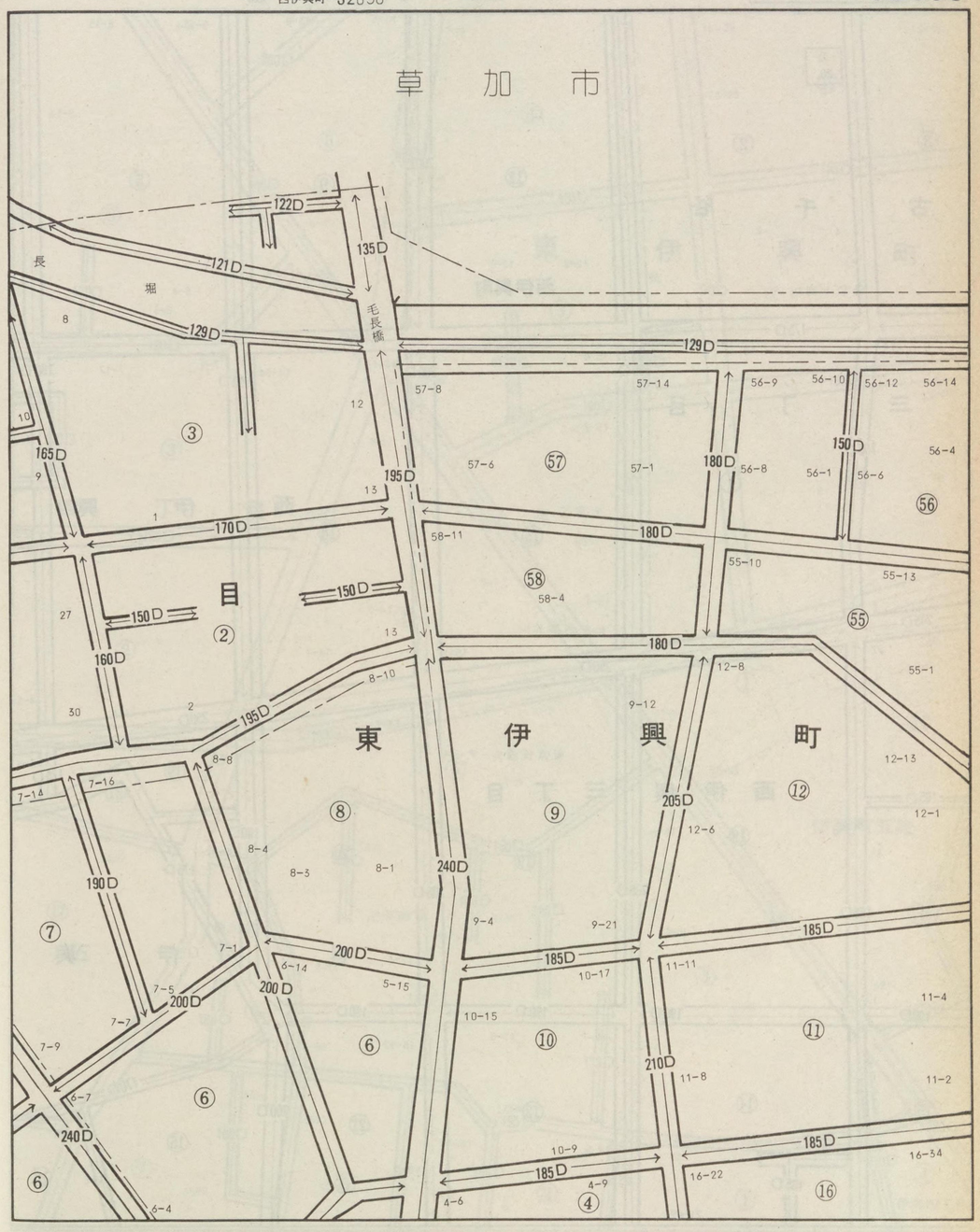

| 記号 | 借地権割合 | 記号 | 借地権割合 |
|---|---|---|---|
| A | 90% | E | 50% |
| B | 80% | F | 40% |
| C | 70% | G | 30% |
| D | 60% | H | 20% |

繁華街・高度商業地区
道路を中心として全地域
道路沿い

普通商業地区
併用住宅地区
全地域
北側道路沿い
南側全地域

中小工場地区
北側全地域
南側道路沿い
南側全地域

大工場地区
北側全地域
南側道路沿い
北側全地域

普通住宅地区
家内工業地区
無印は全地域

32056

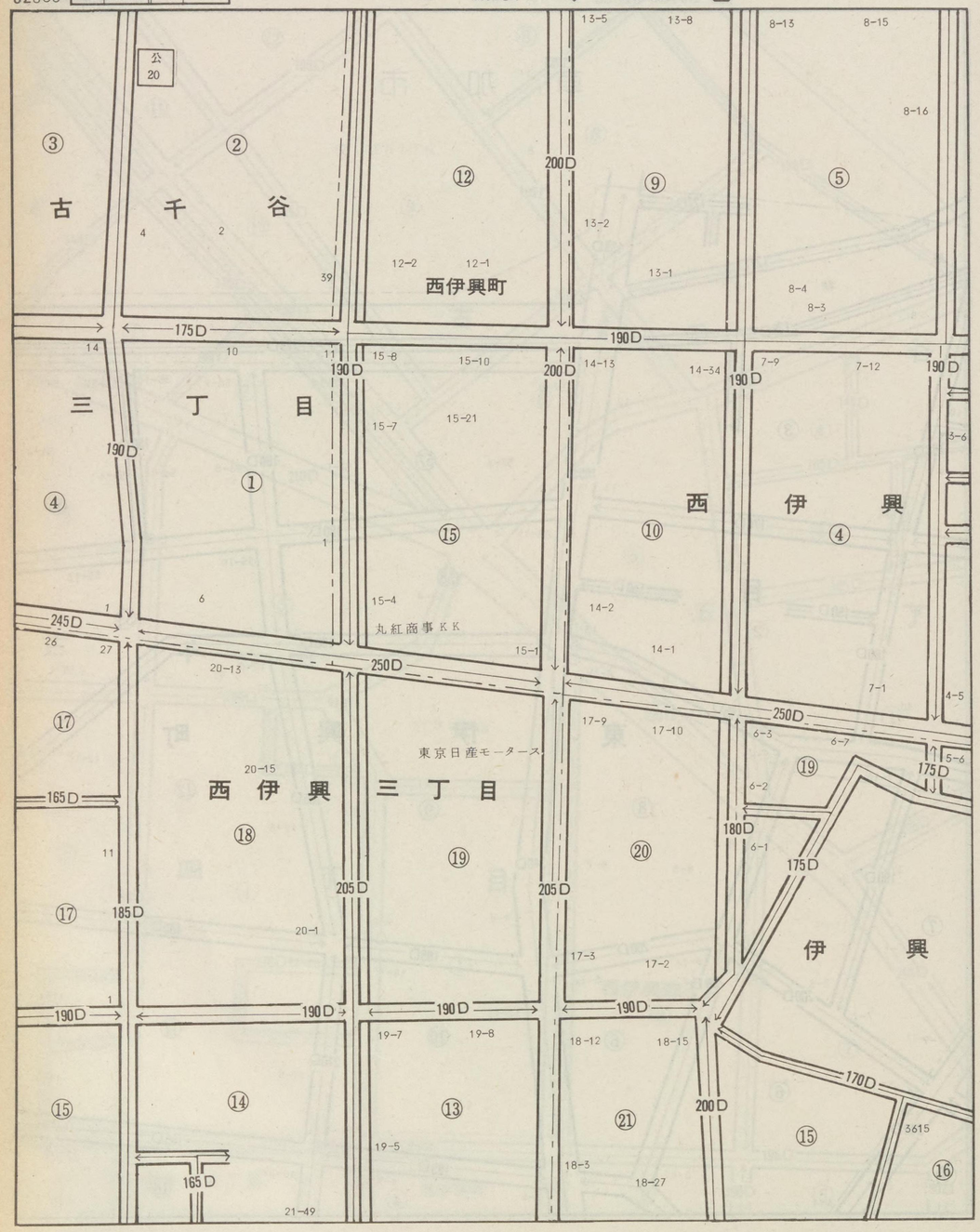


32055
32043
32068
32057

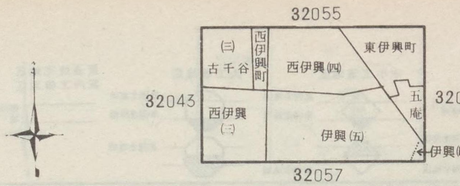


# 西新井 63

32056

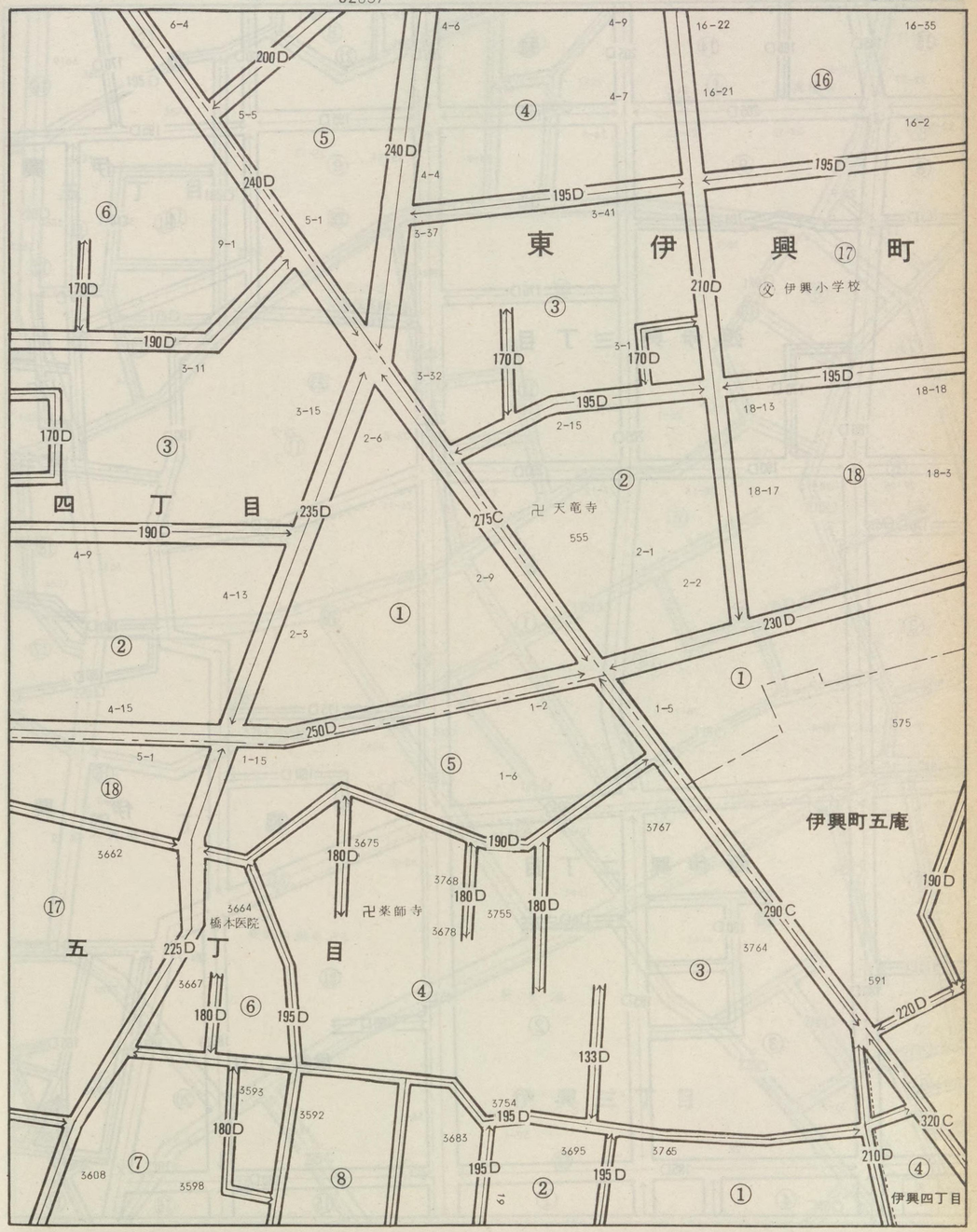

| 記号 | 借地権割合 | 記号 | 借地権割合 |
|---|---|---|---|
| A | 90% | E | 50% |
| B | 80% | F | 40% |
| C | 70% | G | 30% |
| D | 60% | H | 20% |

繁華街・高度商業地区
道路を中心として全地域
道路沿い

普通商業地区
併用住宅地区
全地域
北側道路沿い
南側全地域

中小工場地区
北側全地域
南側道路沿い
南側全地域

大工場地区
北側全地域
南側道路沿い
北側全地域

普通住宅地区
家内工業地区
無印は全地域

32057

22-38 21-7 21-3 ⑮ 185D 165D ⑭ 205D ⑬ 205D 18-2 18-1 ㉑ 200D ⑮ 170D 3619 ⑯
22-27 21-6 21-2 19-2 205D 210D 195D 195D
22-16 23-13 23-15 24-6 24-9 25-14 25-15 伊 興
⑧ ⑨ ⑫ ㉒ ⑭ 3544 3550 3551
23-9 165D 165D ⑫ 190D
⑩ 西伊興三丁目 25-18 22-26
⑦ 23-6 23-4 170D ⑪ ㉓ ⑬ 3538
170D 23-1 24-2 175D
180D 205D 210D 25-8 25-2 190D
190D 190D 190D 190D
29-25 28-11 28-16 27-12 26-11 175D ⑱
170D 26-15 3533
③ ② ① ⑲ 芝生 180D ⑰
29-1 28-4 28-1 27-5 180D
175D 26-7 26-20
26-6 160D ⑯
30-10 31-6 190D 伊 興
⑦ 32-20 32-22 ⑳ 文伊興小学校
西伊興二丁目 33-7
180D 170D 33-12 180D
175D 34-7
180D 185D 195D ㉑ 2987
30-1 ③ ② 160D 伊興二丁目 180D 180D 165D
⑥ 31-2 33-3 33-1 ⑳ 2986
28 32-1 34-2
185D 180D
⑤ 公8 ④ ① ⑮ ⑯ 2983 ⑰

32056
32044 32069 32058
西伊興(三) (五) 伊興(四) (一) (二) (三)

# 西新井 63

32057

⑦ ⑧ 195D ② 3736
3607 195D 3695 195D
3574 3711 ① 卍真国寺 210D ④
3571 ⑨ 195D
五丁目 185D 195D 195D
220D ⑪ 175D ⑩ 3580 3383
足立区立伊興保育園 伊興職員寮 3390 ⑩ 180D ⑤ 3943
175D 3946
⑪ 3551 175D 210D
175D 3405
3558 175D
⑪ 3371
3522 ⑥
3393 ⑨ 210D
180D 175D
3527 175D 175D
200D 175D
⑫ ⑧ 175D
220D ⑫ 3453 3431
175D 3453 175D 280C
3468 ⑭ 195D 175D 3435
四丁目 ⑬ ⑦ 3268 ㉑
⑮ 3448 3441 195D 225D
藤波自動車KK 270C ㉒
墓地 3249
駐車場 210D 3272
225D 270C
伊興三丁目 270C
⑲ 2988 ⑬
165D 230D 265C ⑱ 3208 ㉓ 1755
240D

| 記号 | 借地権割合 | 記号 | 借地権割合 |
|---|---|---|---|
| A | 90% | E | 50% |
| B | 80% | F | 40% |
| C | 70% | G | 30% |
| D | 60% | H | 20% |

繁華街・高度商業地区
道路を中心として全地域
道路沿い

普通商業地区
併用住宅地区
全地域
北側道路沿い
南側全地域

中小工場地区
北側全地域
南側道路沿い
南側全地域

大工場地区
北側全地域
南側道路沿い
北側全地域

普通住宅地区
家内工業地区
無印は全地域

32058

西伊興二丁目
西伊興一丁目
伊興二丁目
西新井三丁目
西新井四丁目
足立区立西伊興小学校
八幡神社
諏訪神社
土木部西新井材料置場
足立区諏訪木東公園

32057

32045

32070

32059

# 西新井 63

32058

伊興三丁目
伊興一丁目
丁目
長勝寺
源正寺
第二菊の湯
吾妻製缶ＫＫ
はなぞの幼稚園

| 記号 | 借地権割合 | 記号 | 借地権割合 |
|---|---|---|---|
| A | 90% | E | 50% |
| B | 80% | F | 40% |
| C | 70% | G | 30% |
| D | 60% | H | 20% |

繁華街・高度商業地区
道路を中心として全地域
道路沿い

普通商業地区
併用住宅地区
全地域
北側道路沿い
南側全地域

中小工場地区
北側全地域
南側道路沿い
南側全地域

大工場地区
北側全地域
南側道路沿い
北側全地域

普通住宅地区
家内工業地区
無印は全地域

32059

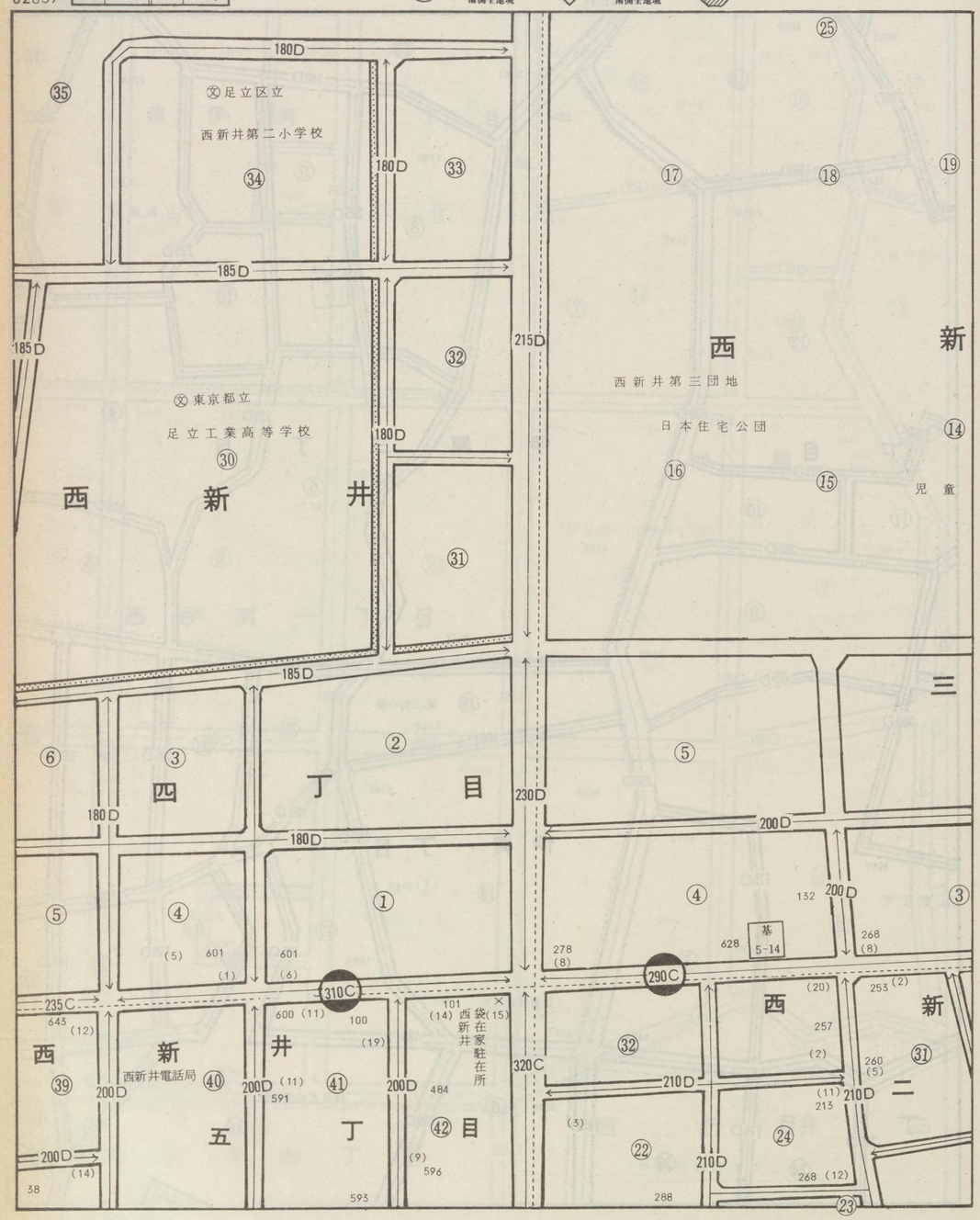
180D
185D
215D
180D
185D
180D
185D
230D
180D
200D
180D
200D
235C
310C
290C
320C
200D
210D
210D
210D
200D
200D
200

# 西新井 63

32060

| 記号 | 借地権割合 | 記号 | 借地権割合 |
|---|---|---|---|
| A | 90% | E | 50% |
| B | 80% | F | 40% |
| C | 70% | G | 30% |
| D | 60% | H | 20% |

繁華街・高度商業地区　道路を中心として全地域　道路沿い

普通商業地区 併用住宅地区　全地域　北側道路沿い　南側全地域

中小工場地区　北側全地域　南側道路沿い　南側全地域

大工場地区　北側全地域　南側道路沿い　北側全地域

普通住宅地区 家内工業地区　無印は全地域

32059

32047　32072

32061

32060

西新井電話局　西新井公園　西新井保育園　足立区立　公園用地　雷神社　児童公園　日本住宅　公団西新井団地　児童公園　KK東京西新井青果市場　日本住宅公団西新井団地　中郷公園　菊の湯　東京マリンフール

西新井　新井　西新井　栗原　一丁目　二丁目　三丁目　四丁目　五丁目　六丁目

| 記号 | 借地権割合 | 記号 | 借地権割合 |
|---|---|---|---|
| A | 90% | E | 50% |
| B | 80% | F | 40% |
| C | 70% | G | 30% |
| D | 60% | H | 20% |

繁華街・高度商業地区
道路を中心として全地域
道路沿い

普通商業地区 併用住宅地区
全地域
北側道路沿い
南側全地域

中小工場地区
北側全地域
南側道路沿い
南側全地域

大工場地区
北側全地域
南側道路沿い
北側全地域

普通住宅地区 家内工業地区
無印は全地域

32061

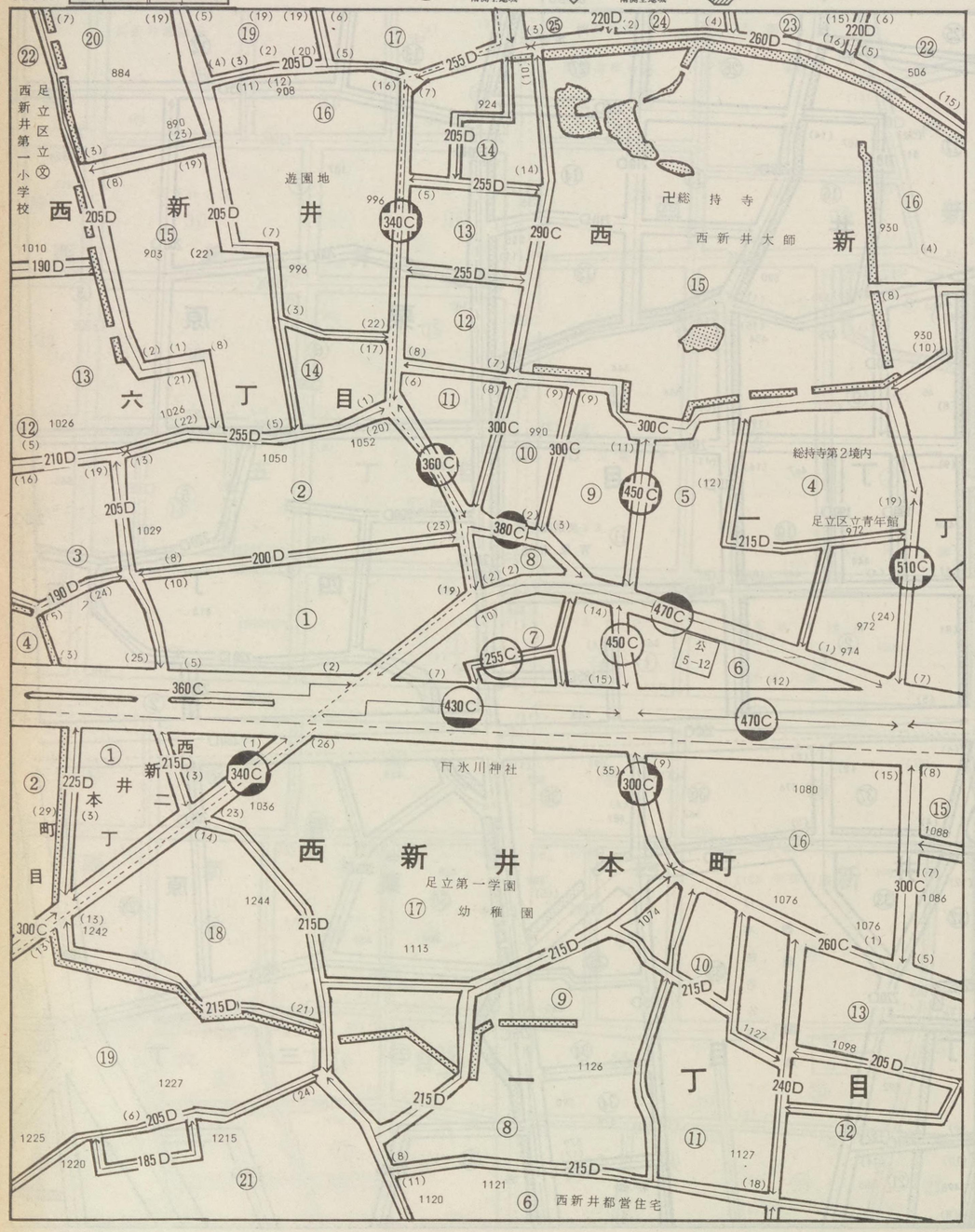


32060

32048 西新井(六) 西新井(一) 栗原(三) 32073
西新井(二) 西新井本町(一) 西新井栄町(三) 井(二)

32062

# 西新井 63

32061

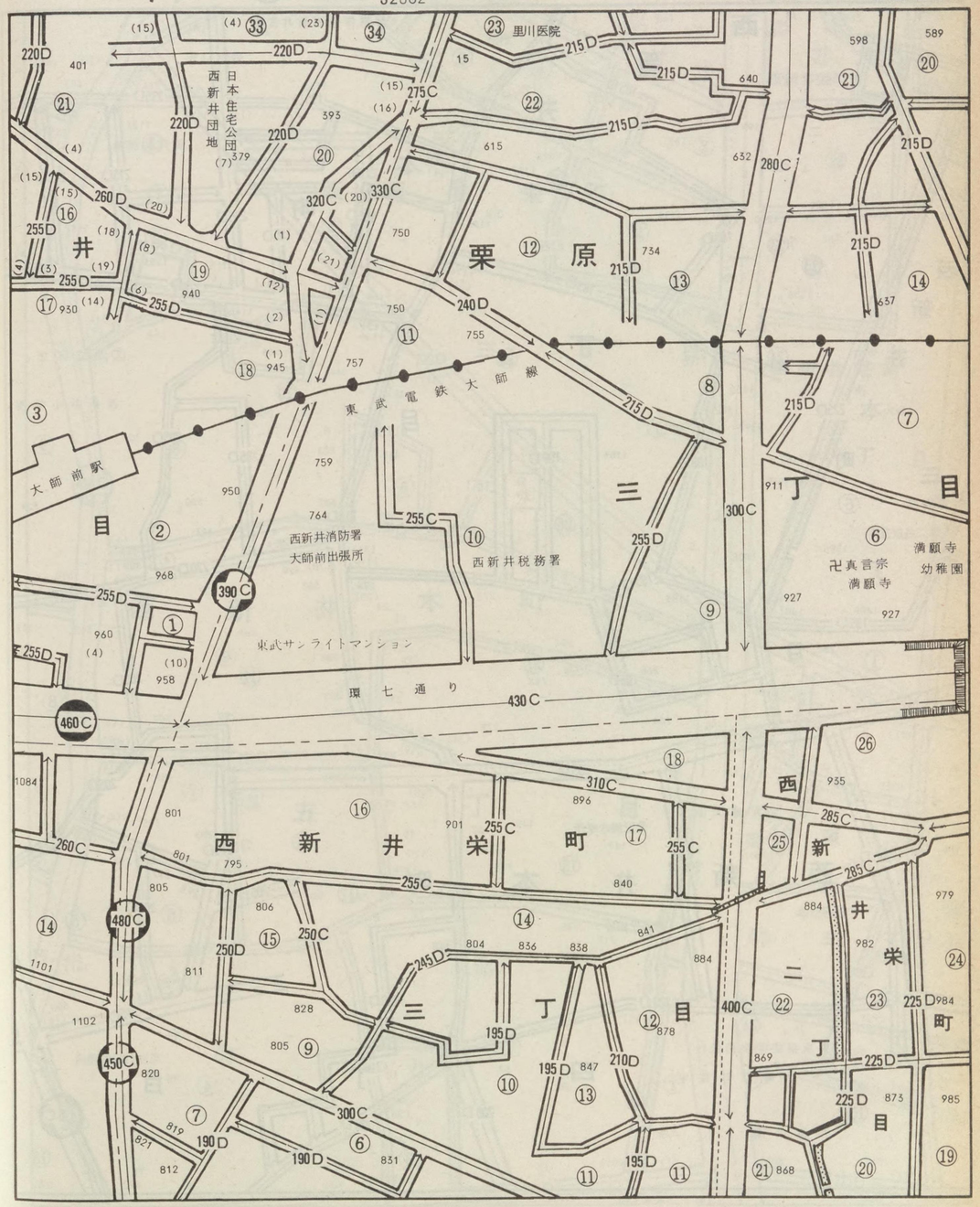

# 西新井 63

32062

| 記号 | 借地権割合 | 記号 | 借地権割合 |
|---|---|---|---|
| A | 90% | E | 50% |
| B | 80% | F | 40% |
| C | 70% | G | 30% |
| D | 60% | H | 20% |

繁華街・高度商業地区
道路を中心として全地域
道路沿い

普通商業地区
併用住宅地区
全地域
北側道路沿い
南側全地域

中小工場地区
北側全地域
南側道路沿い
南側全地域

大工場地区
北側全地域
南側道路沿い
北側全地域

普通住宅地区
家内工業地区
無印は全地域

32062

32061 32049 32074 32063

本木(二)

西新井栄町 (一)(二)(三) 西新井本町 (一)(二)(三)(四)(五) 関原 (三)

都営住宅西新井住宅

西新井小学校

足立区立

西新井病院

田口医院

西新井栄町

西新井ラツキーレーン

西新井本町

三丁目

五丁目

一丁目

二丁目

三丁目

四丁目

関原

第七中学校

足立区立

第二児童遊園

児童公園

愛児館診療所

虚弱児施設

東京都住宅供給公社
興野町住宅

児童公園

足立(西)郵便局

橋幼稚園

本木二丁目

# 西新井 63

32063

| 記号 | 借地権割合 | 記号 | 借地権割合 |
|---|---|---|---|
| A | 90% | E | 50% |
| B | 80% | F | 40% |
| C | 70% | G | 30% |
| D | 60% | H | 20% |

繁華街・高度商業地区
道路を中心として全地域
道路沿い

普通商業地区
併用住宅地区
全地域
北側道路沿い
南側全地域

中小工場地区
北側全地域
南側道路沿い
南側全地域

大工場地区
北側全地域
南側道路沿い
北側全地域

普通住宅地区
家内工業地区
無印は全地域

32062 32050 32075 本木北町 西新井本町 興野(二) 興野(一) 本木(一) 本木(二) 本木東町 関原(三) 関原(二)

32064

西新井本町五丁目

東京電力株式会社 西新井変電所

イトーヨーカ堂

児童公園

東京都住宅協会 興野町住宅

興野町巡査派出所

真言宗 卍善応寺

本木東町

関原二丁目

基 7-4

| 記号 | 借地権割合 | 記号 | 借地権割合 |
|---|---|---|---|
| A | 90% | E | 50% |
| B | 80% | F | 40% |
| C | 70% | G | 30% |
| D | 60% | H | 20% |

繁華街・高度商業地区
道路を中心として全地域
道路沿い

普通商業地区
併用住宅地区
全地域
北側道路沿い
南側全地域

中小工場地区
北側全地域
南側道路沿い
南側全地域

大工場地区
北側全地域
南側道路沿い
北側全地域

普通住宅地区
家内工業地区
無印は全地域

32064

興野二丁目
興南幼稚園
本木北町
田中稲荷神社
足立区立本木小学校
扇一丁目
本木西町
足立区立第六中学校

32063
32051
32076
興野(二)
本木東町
(二)
本木
本木北町
扇(一)
本木南町
(一)
本木西町

# 西新井 63

32064
32065

足立区役所
第八出張所
卍宝寿院
本木東町
本木二丁目
長崎診療所
本木南町
本木一丁目
北野神社

| 記号 | 借地権割合 | 記号 | 借地権割合 |
|---|---|---|---|
| A | 90% | E | 50% |
| B | 80% | F | 40% |
| C | 70% | G | 30% |
| D | 60% | H | 20% |

繁華街・高度商業地区
道路を中心として全地域
道路沿い

普通商業地区
併用住宅地区
全地域
北側道路沿い
南側全地域

中小工場地区
北側全地域
南側道路沿い
南側全地域

大工場地区
北側全地域
南側道路沿い
北側全地域

普通住宅地区
家内工業地区
無印は全地域

32065

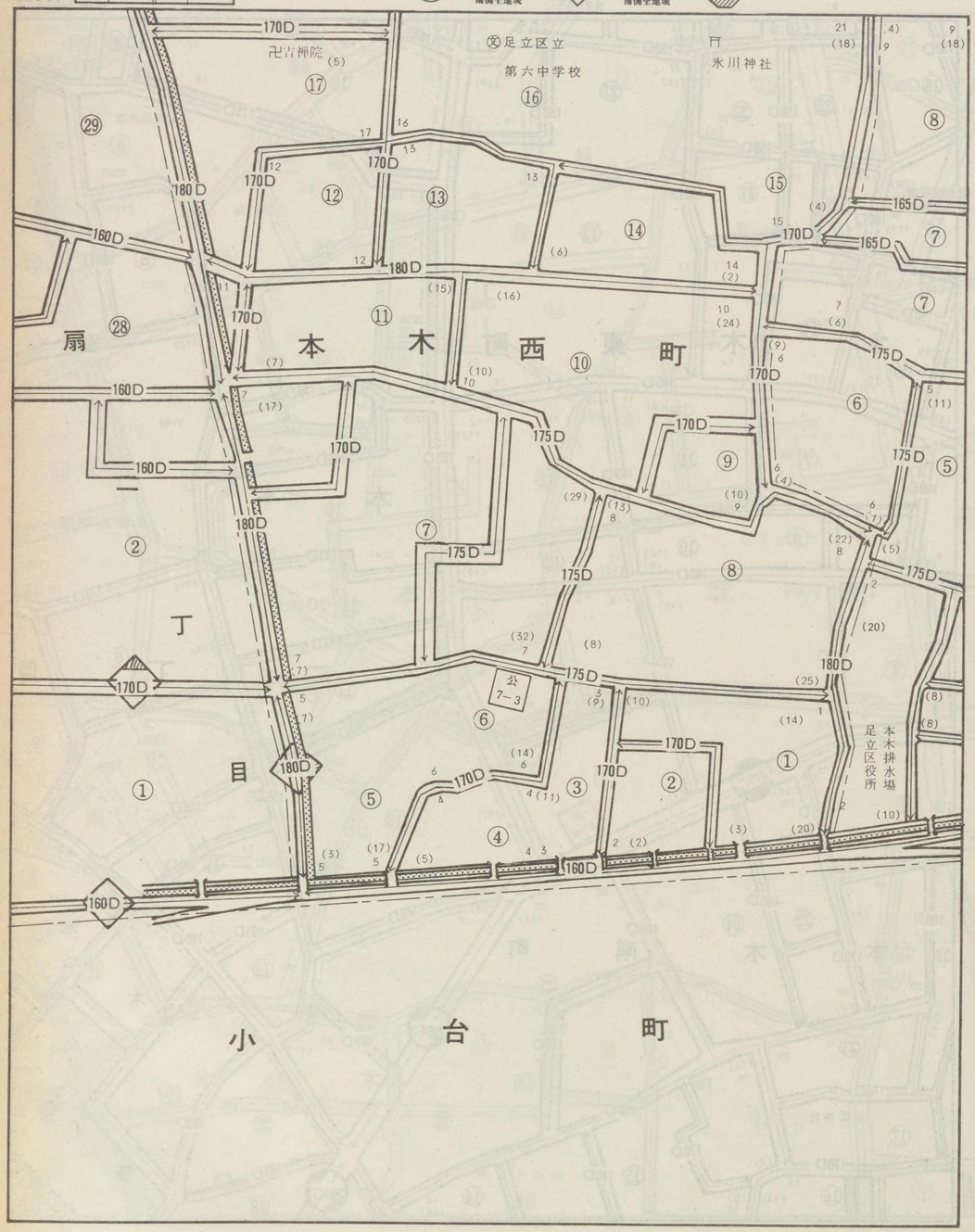


32064

32052

32077

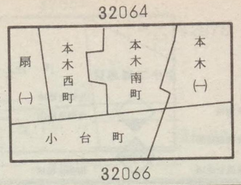


# 西新井 63

32065

32066

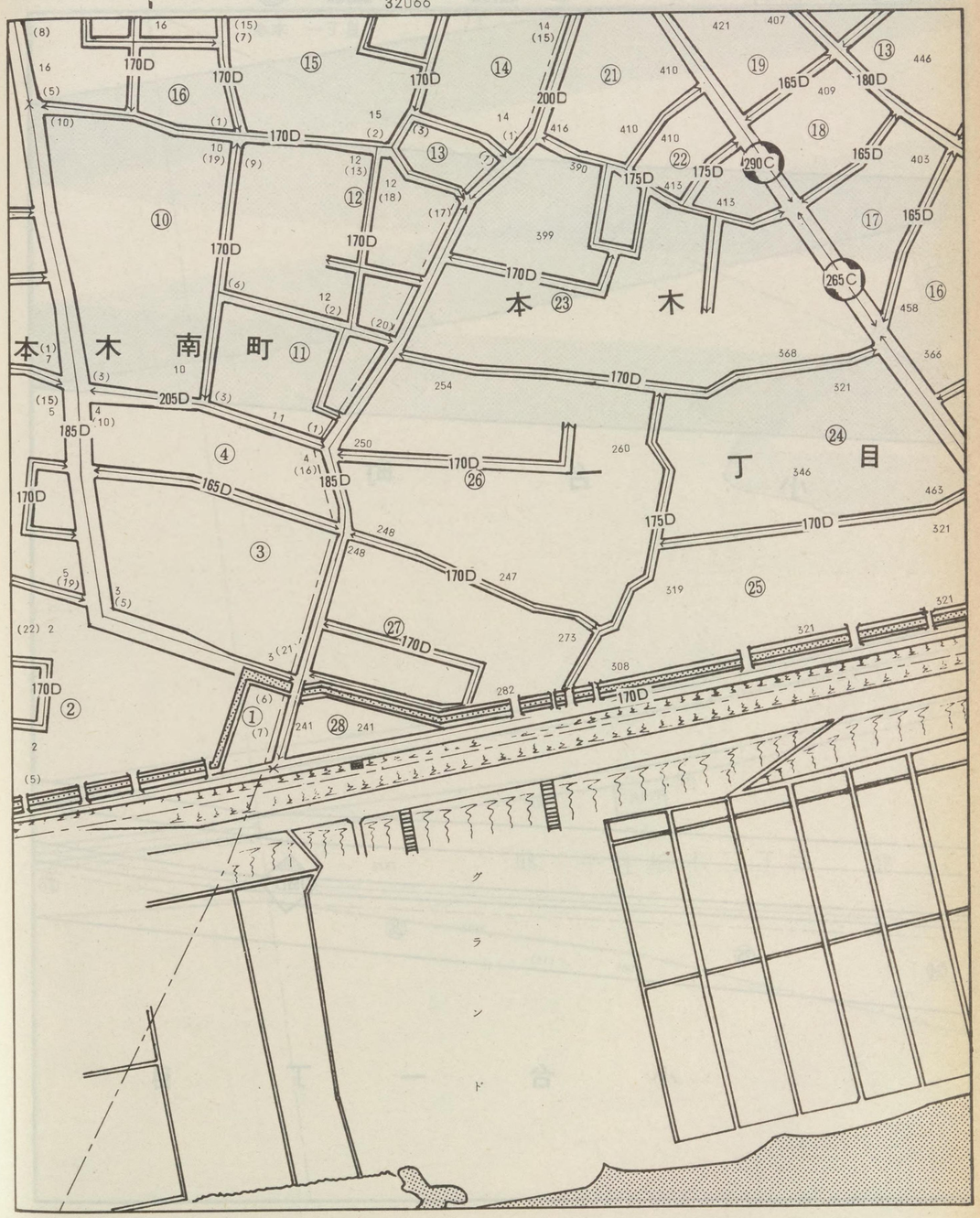

| 記号 | 借地権割合 | 記号 | 借地権割合 |
|---|---|---|---|
| A | 90% | E | 50% |
| B | 80% | F | 40% |
| C | 70% | G | 30% |
| D | 60% | H | 20% |

繁華街・高度商業地区
道路を中心として全地域
道路沿い

普通商業地区
併用住宅地区
全地域
北側道路沿い
南側全地域

中小工場地区
北側全地域
南側道路沿い
南側全地域

大工場地区
北側全地域
南側道路沿い
北側全地域

普通住宅地区
家内工業地区
無印は全地域

32066

小　　台　　町

155D

3216

7085

7085

(13)

小　　台　　一　　丁　　目

32065

32078

32053

31002

30021

本木(一)

小台町

小台(一)

# 西新井 63

32066

本木　一丁目

沼　　地

三共化学

3126

3121

(1)

(15)

3121

⑱ 千住桜木二丁目 ⑰ 3126

| 記号 | 借地権割合 | 記号 | 借地権割合 |
|---|---|---|---|
| A | 90% | E | 50% |
| B | 80% | F | 40% |
| C | 70% | G | 30% |
| D | 60% | H | 20% |

繁華街・高度商業地区
道路を中心として全地域
道路沿い

普通商業地区
併用住宅地区
全地域
北側道路沿い
南側全地域

中小工場地区
北側全地域
南側道路沿い
南側全地域

大工場地区
北側全地域
南側道路沿い
北側全地域

普通住宅地区
家内工業地区
無印は全地域

32067

埼　玉　県

129D
53-6
150D
53-29
180D
53-5
53
150D
52-8
150D
53-1
150D
52-6
180D
52
52-24
134D
54-9
54-12
180D
51-9
180D
52-1
49-5
49
160D
49-4
180D
54
54-7
氷川神社
51
180D
50-19
48-6
48
150D
48-1
54-1
51-5
51-1
150D
50-24
180D
50
東
伊
13-4
47-12
50-4
180D
12
-1
12
13
50-1
180D
847
47-16
180D
14-8
185D
155D
155D
47
155D
150D
11
185D
155D
14-4
14
14-1
14
伊　興　町
11-2
卍善久寺
185D
15-7
15-8
15-9
狭　間
卍浄光寺
170D
11-54
卍
蓮念寺
卍本行寺
16
15
840
870
46-17

32055
伊興町谷下
東伊興町
伊興町狭間
31003
32068

# 西新井 63
32067

草　加　市

伊興町谷下
142D
142D
谷塚橋
134D
125D
44-8
44-2
41-8
40-5
40-1
45
175D
41-6
41
41-1
40
45-1
44
興
町
44-4
195D
170D
42-12
39-6
39-9
180D
42-8
43-12
43-9
170D
170D
150D
150D
39
伊興公園
42
160D
43
42-1
39-2
西保木間
四丁目
46-1
160D
46
43-1
42-4
43-4
180D
38-19
37-5
58-15
38

| 記号 | 借地権割合 | 記号 | 借地権割合 |
|---|---|---|---|
| A | 90% | E | 50% |
| B | 80% | F | 40% |
| C | 70% | G | 30% |
| D | 60% | H | 20% |

繁華街・高度商業地区
道路を中心として全地域
道路沿い

普通商業地区
併用住宅地区
全地域
北側道路沿い
南側全地域

中小工場地区
北側全地域
南側道路沿い
南側全地域

大工場地区
北側全地域
南側道路沿い
北側全地域

普通住宅地区
家内工業地区
無印は全地域

32068

伊興町狭

常福寺

正安寺

法身院

東伊興

竹の塚車庫

応現寺

伊興町前沼

32067

伊興町狭間

東伊興町

伊興町前沼

32056

31004

32069

# 西新井 63

32068

間

西保木間四丁目

竹の塚七丁目

東

武

鉄

道

# 西新井 63

32069

| 記号 | 借地権割合 | 記号 | 借地権割合 |
|---|---|---|---|
| A | 90% | E | 50% |
| B | 80% | F | 40% |
| C | 70% | G | 30% |
| D | 60% | H | 20% |

繁華街・高度商業地区
道路を中心として全地域
道路沿い

普通商業地区
併用住宅地区
全地域
北側道路沿い
南側全地域

中小工場地区
北側全地域
南側道路沿い
南側全地域

大工場地区
北側全地域
南側道路沿い
北側全地域

普通住宅地区
家内工業地区
無印は全地域

32068
32057
31005
32070
東伊興町
伊興町前沼
伊興(四)
伊興(三)
西竹の塚(一)

独協大学女子寮
東岳寺
伊興幼稚園
高橋病院
伊興四丁目
伊興三丁目
西竹の塚一丁目
竹の塚七丁目
竹の塚六丁目
前沼
竹の塚駅
公36
第5-7

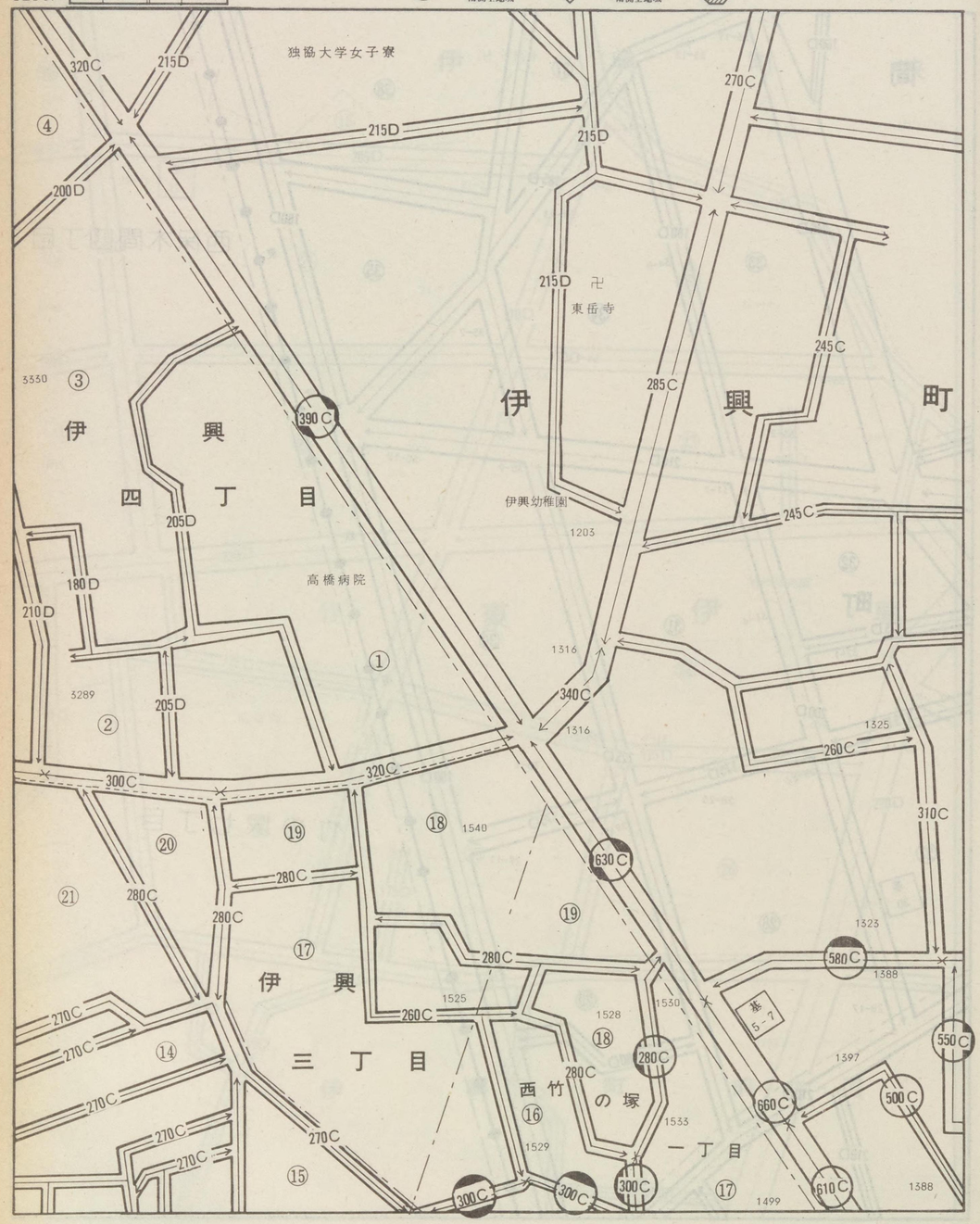

| 記号 | 借地権割合 | 記号 | 借地権割合 |
|---|---|---|---|
| A | 90% | E | 50% |
| B | 80% | F | 40% |
| C | 70% | G | 30% |
| D | 60% | H | 20% |

繁華街・高度商業地区
道路を中心として全地域
道路沿い

普通商業地区
併用住宅地区
全地域
北側道路沿い
南側全地域

中小工場地区
北側全地域
南側道路沿い
南側全地域

大工場地区
北側全地域
南側道路沿い
北側全地域

普通住宅地区
家内工業地区
無印は全地域

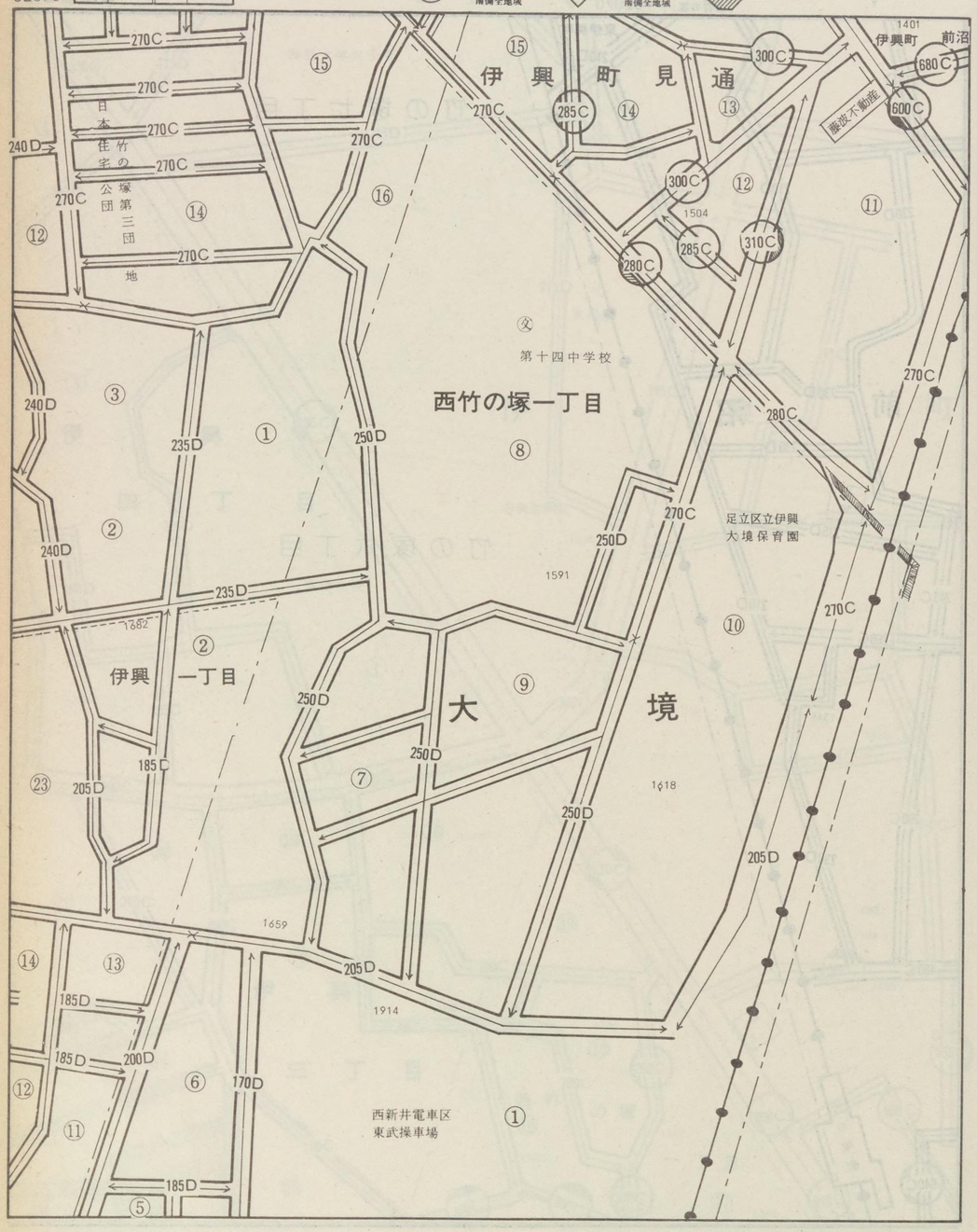


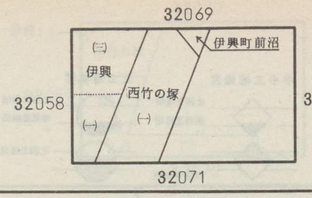


# 西新井 63
32070

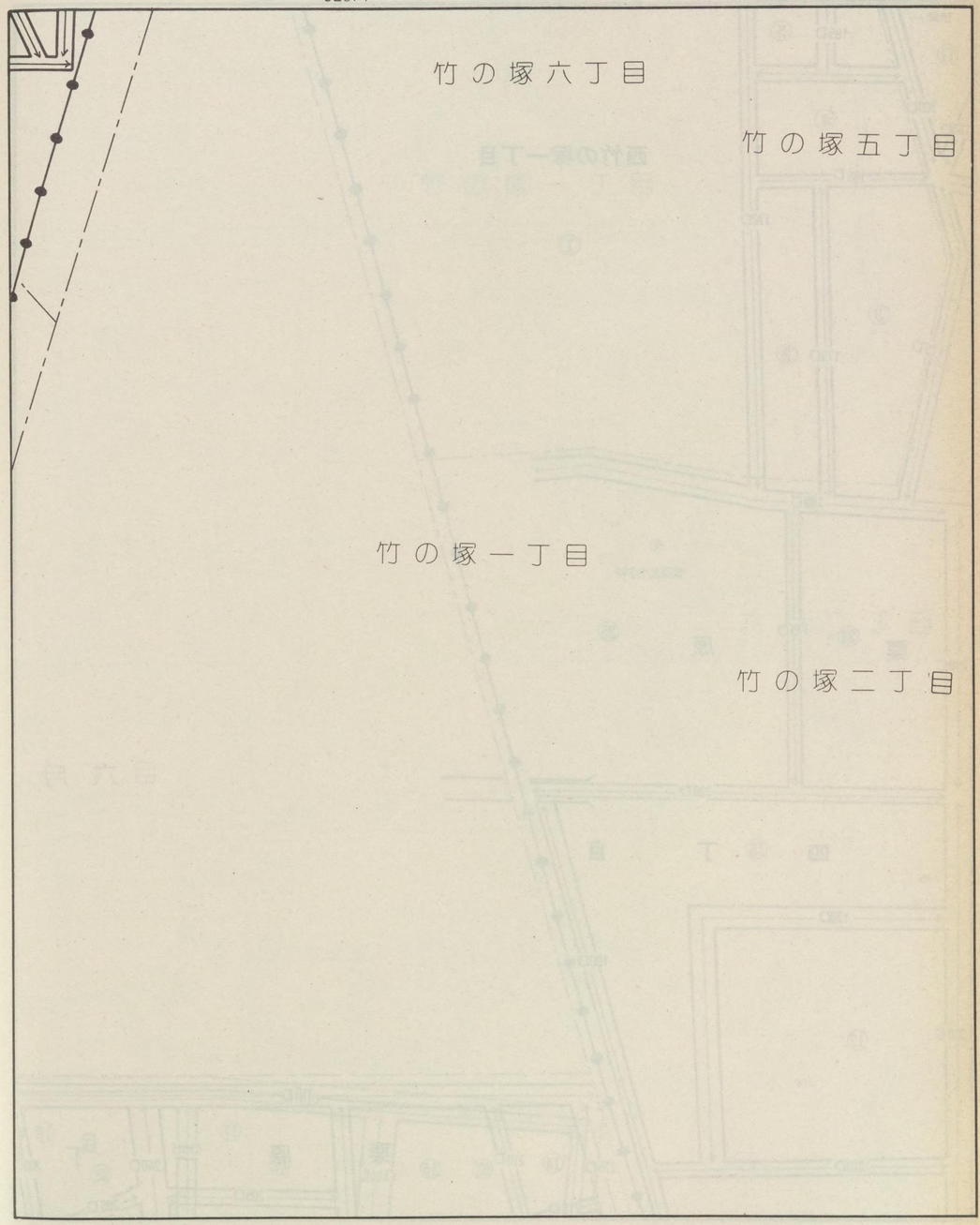

| 記号 | 借地権割合 | 記号 | 借地権割合 |
|---|---|---|---|
| A | 90% | E | 50% |
| B | 80% | F | 40% |
| C | 70% | G | 30% |
| D | 60% | H | 20% |

繁華街・高度商業地区
道路を中心として全地域
道路沿い

普通商業地区
併用住宅地区
全地域
北側道路沿い
南側全地域

中小工場地区
北側全地域
南側道路沿い
南側全地域

大工場地区
北側全地域
南側道路沿い
北側全地域

普通住宅地区
家内工業地区
無印は全地域

32071

伊興(一)

西竹の塚一丁目

185D ⑤ ⑪ 200D 185D ④ 185D 170D ① ③ 175D 175D ② 180D

栗原北小学校

栗 ㉔ 175D 原 ㉕ 240C 230D

四 ⑱ 丁 目

145 170D 190D 260C ⑰ 216 210D

210D 235D ⑭ 210D ⑮ 栗 原 二 丁 目 ⑰ 240D ⑱ 205D 205D 210D

六 月

32070

伊興(一)

西竹の塚(一)

32059 四 栗原 31007

(二)

32072

# 西新井 63 32071

竹の塚一丁目

六月二丁目

三丁目

210D 目 ㉒ 210D ㉓ 240D ㉖

| 記号 | 借地権割合 | 記号 | 借地権割合 |
|---|---|---|---|
| A | 90% | E | 50% |
| B | 80% | F | 40% |
| C | 70% | G | 30% |
| D | 60% | H | 20% |

繁華街・高度商業地区
道路を中心として全地域
道路沿い

普通商業地区 併用住宅地区
全地域
北側道路沿い
南側全地域

中小工場地区
北側全地域
南側道路沿い
南側全地域

大工場地区
北側全地域
南側道路沿い
北側全地域

普通住宅地区 家内工業地区
無印は全地域

32072

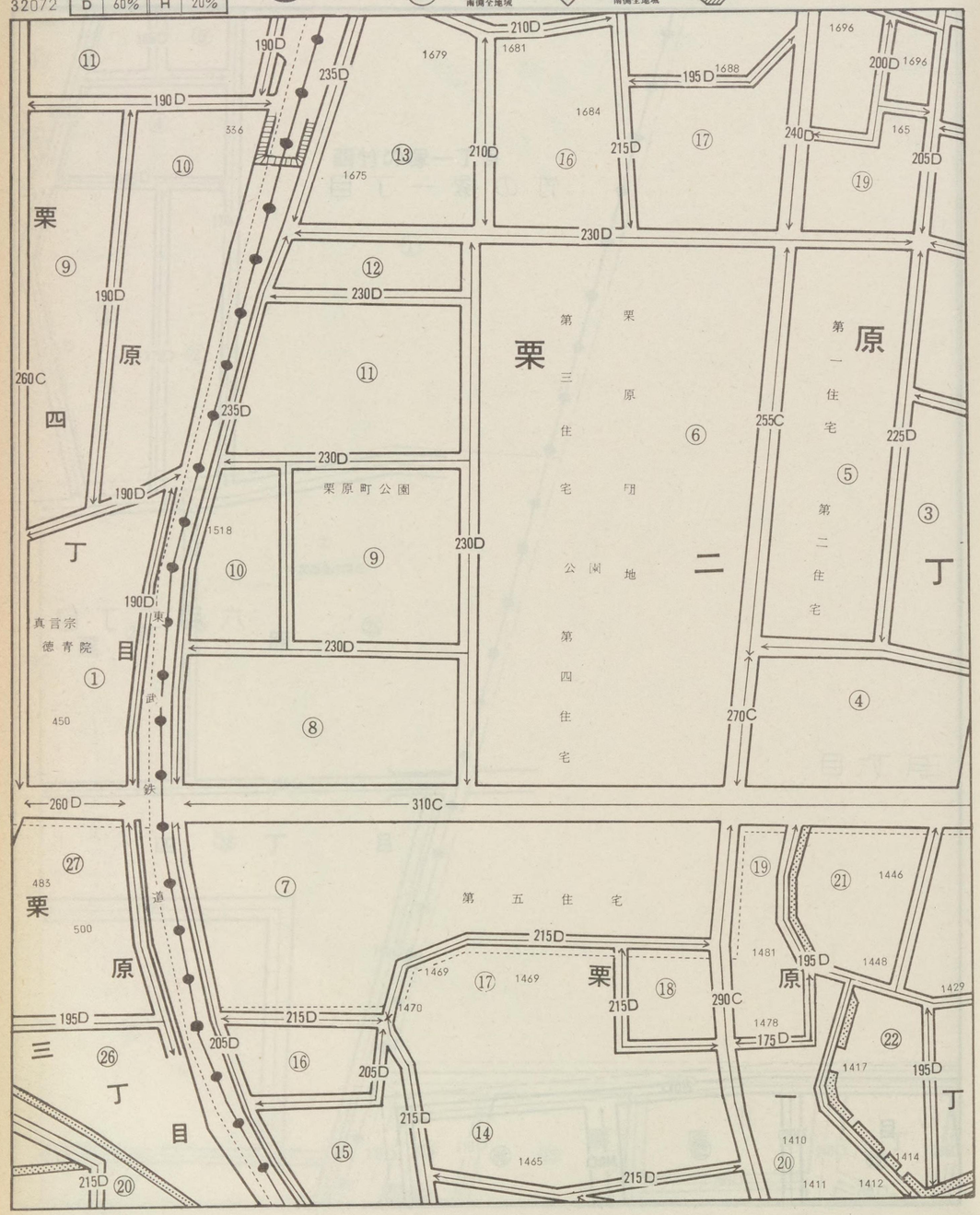


32071 31007 31008
32060 32080
32073

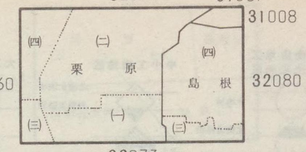


# 西新井 63

32072

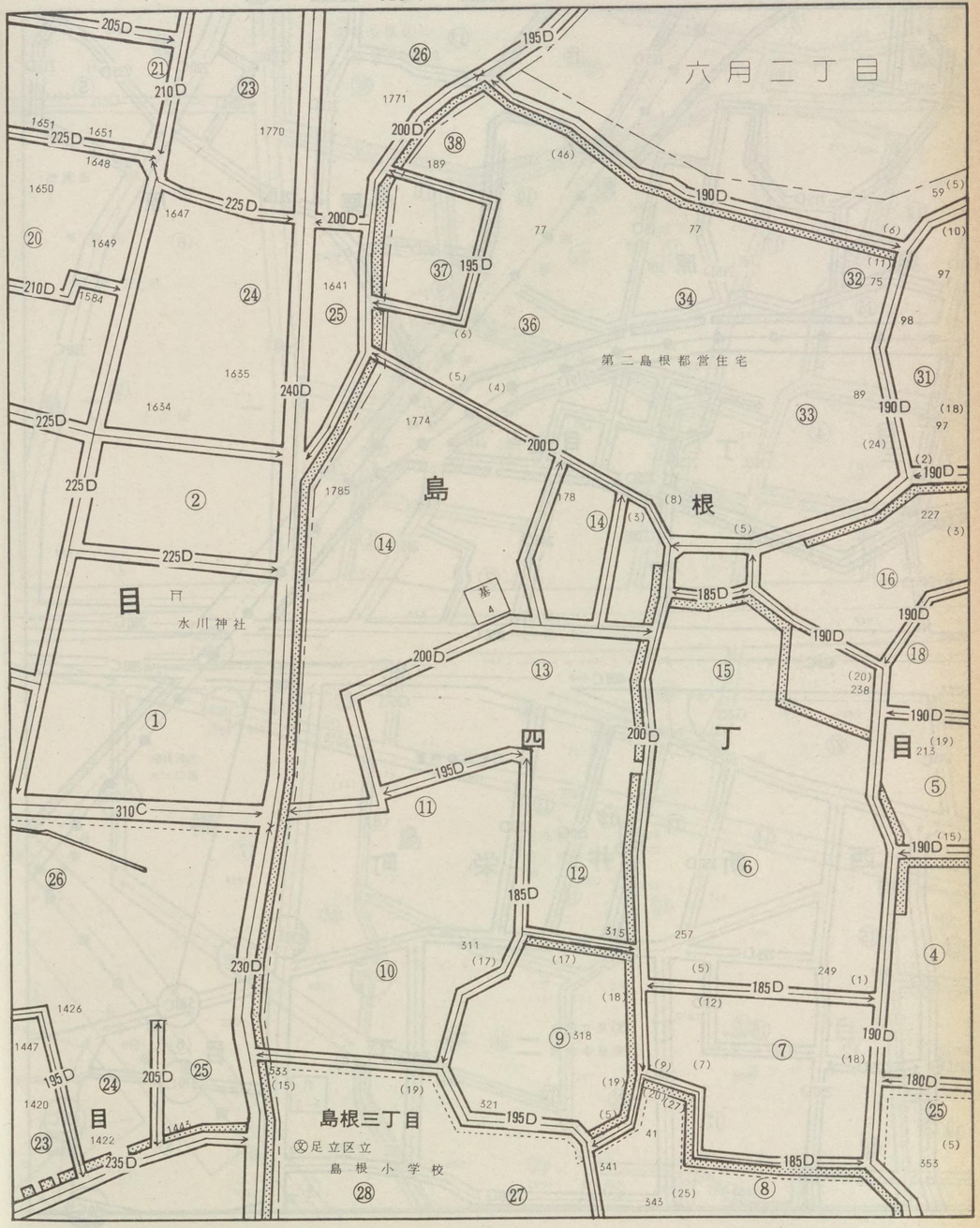

# 西新井

32073

| 記号 | 借地権割合 | 記号 | 借地権割合 |
|---|---|---|---|
| A | 90% | E | 50% |
| B | 80% | F | 40% |
| C | 70% | G | 30% |
| D | 60% | H | 20% |

繁華街・高度商業地区　道路を中心として全地域　道路沿い

普通商業地区 併用住宅地区　全地域　北側道路沿い　南側全地域

中小工場地区　北側全地域　南側道路沿い　南側全地域

大工場地区　北側全地域　南側道路沿い　北側全地域

普通住宅地区 家内工業地区　無印は全地域

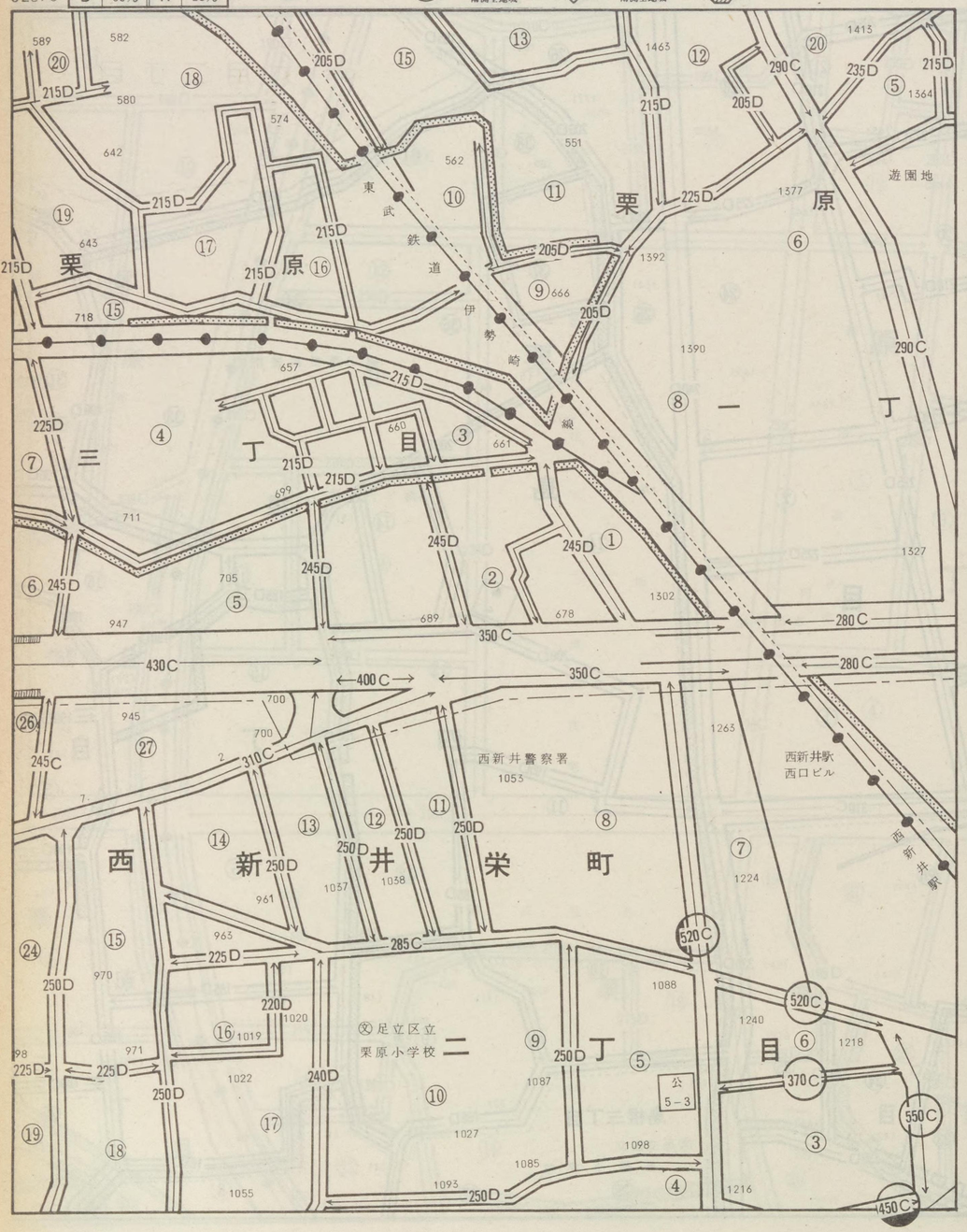


32072

32061　栗原(三)　原(一)　島根(三)　西新井栄町(二)　梅島(三)　32081

32074

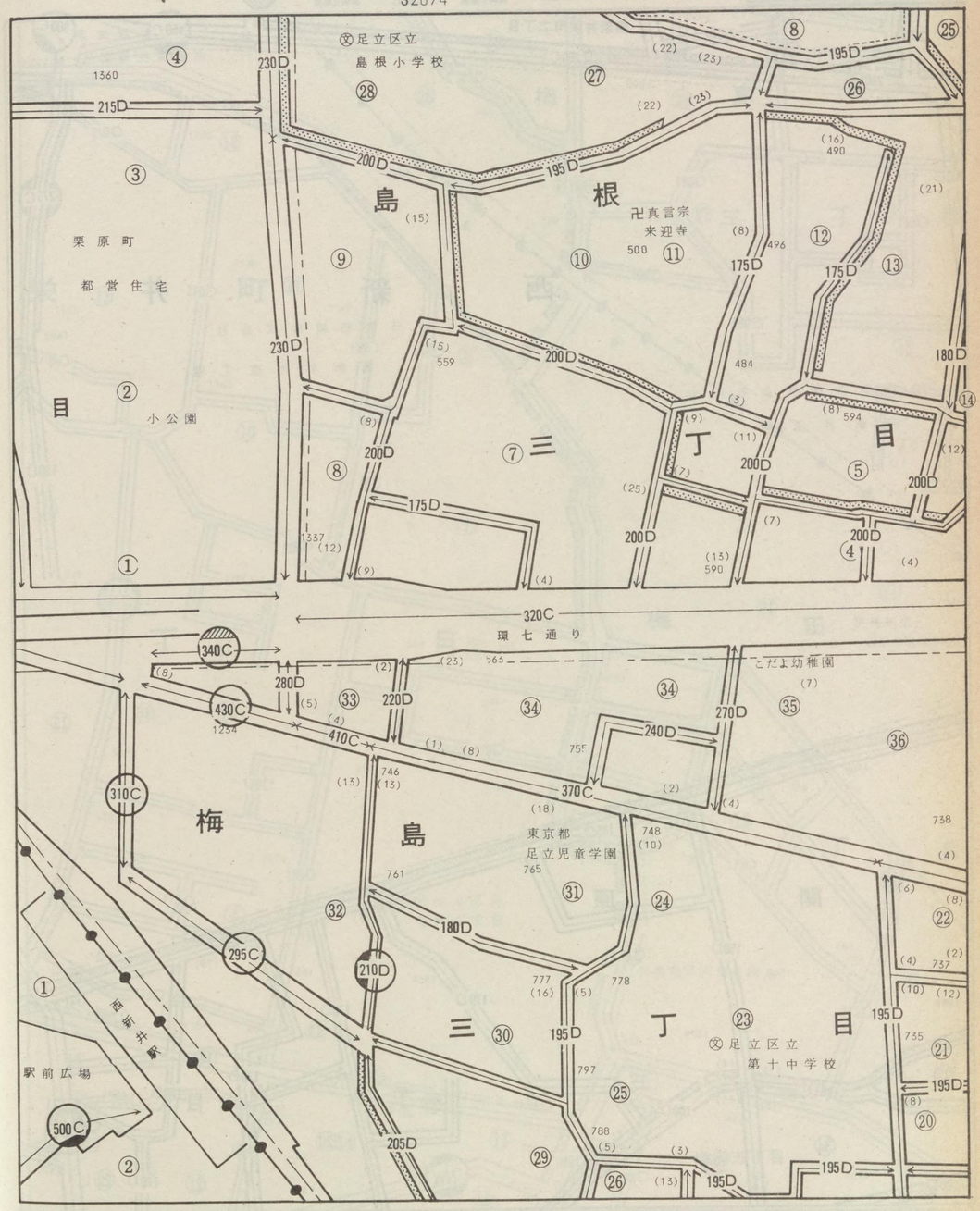

| 記号 | 借地権割合 | 記号 | 借地権割合 |
|---|---|---|---|
| A | 90% | E | 50% |
| B | 80% | F | 40% |
| C | 70% | G | 30% |
| D | 60% | H | 20% |

繁華街・高度商業地区
道路を中心として全地域
道路沿い

普通商業地区
併用住宅地区
全地域
北側道路沿い
南側全地域

中小工場地区
北側全地域
南側道路沿い
南側全地域

大工場地区
北側全地域
南側道路沿い
北側全地域

普通住宅地区
家内工業地区
無印は全地域

32074

250D 250D 250D 260C 西新井栄町二丁目 290C 450C 500C 275C 200D 190D

1000 1090 1090

西　新　井

日清紡績株式会社
西新井化成工場

日新染布株式会社
西新井工場

⑱ ⑲ ⑰ ⑯ ⑮

一

1508 1589 1579 1508 1559 1555 1554 1559 1150 1549 1354 1353 1701

(11) 185D (19) (21) (8) (7) (10) (13) (33) (1) (4) (16) (11) (14) (9) (12) (5) (6)

⑫ 関 原 ⑪ ⑩ 三 丁 目 ⑨ ⑧ ⑦ ⑥ ⑤ ④ ③ ② ① ⑭ ⑬ ⑫ ⑪ ⑩

| 記号 | 借地権割合 | 記号 | 借地権割合 |
|---|---|---|---|
| A | 90% | E | 50% |
| B | 80% | F | 40% |
| C | 70% | G | 30% |
| D | 60% | H | 20% |

繁華街・高度商業地区
道路を中心として全地域
道路沿い

普通商業地区
併用住宅地区
全地域
北側道路沿い
南側全地域

中小工場地区
北側全地域
南側道路沿い
南側全地域

大工場地区
北側全地域
南側道路沿い
北側全地域

普通住宅地区
家内工業地区
無印は全地域

32075

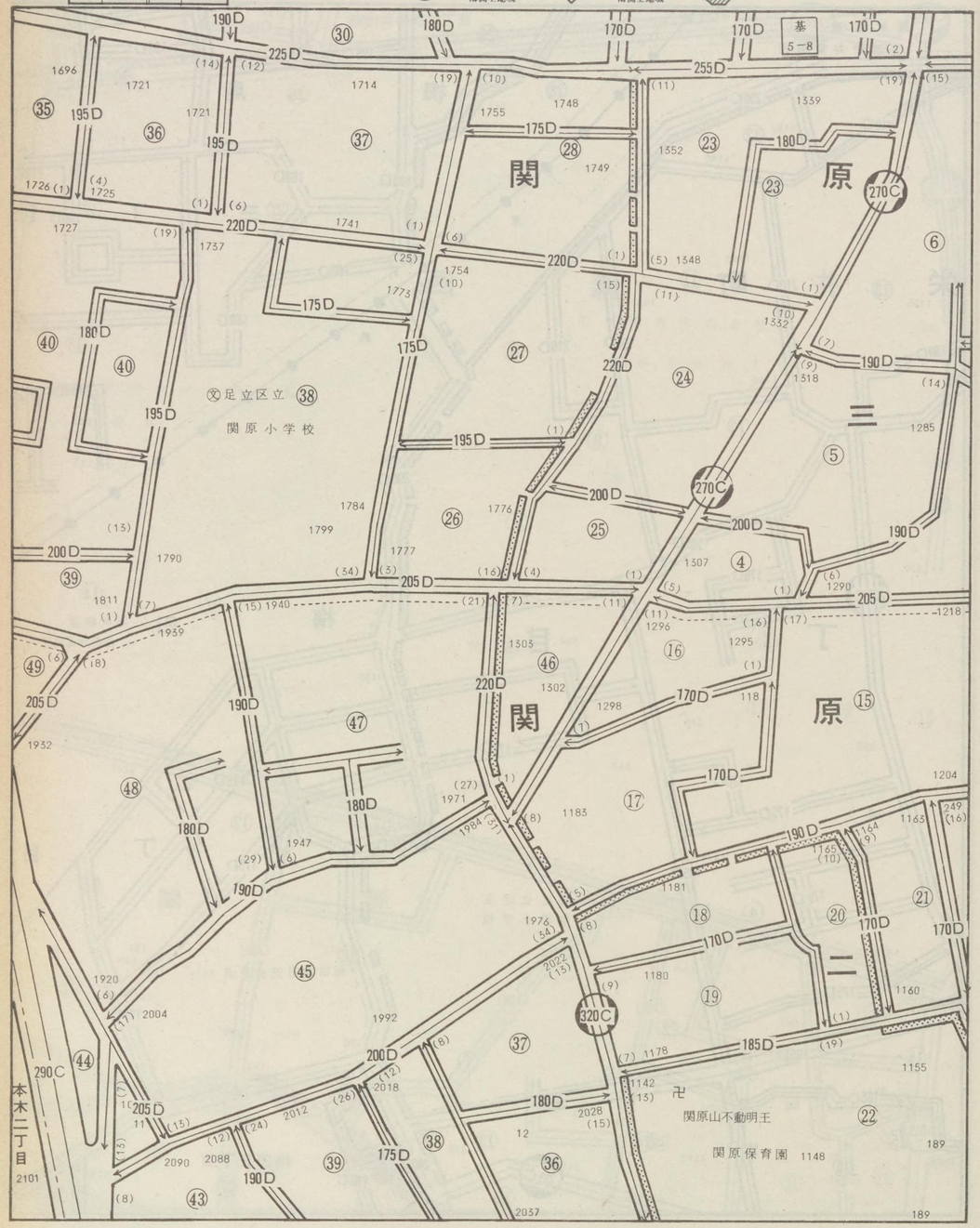


32074
32063
32083
本木(二)
(三) 関原
(二)
梅田 (五)

# 西新井 63

32075

32076

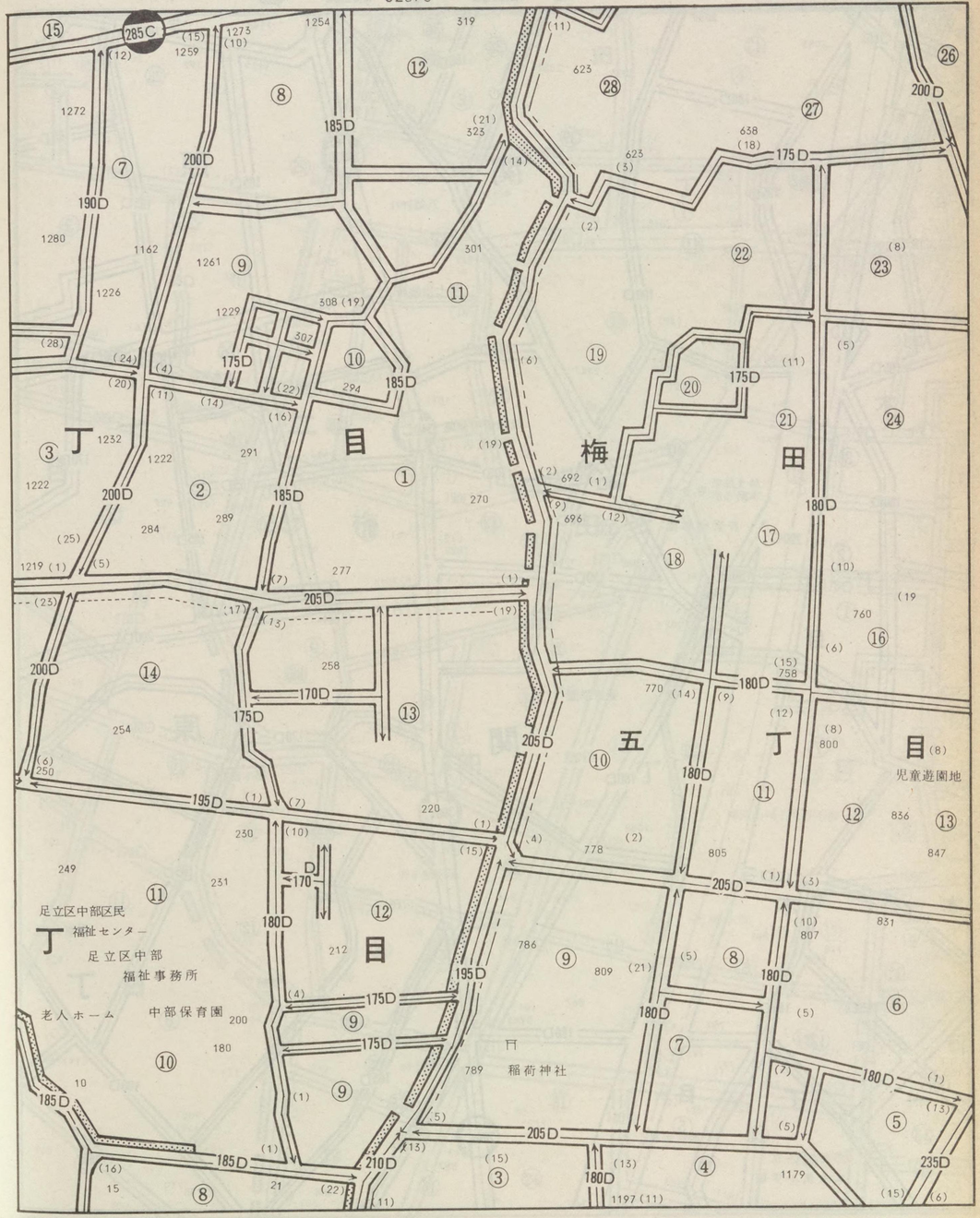

# 西新井 63

| 記号 | 借地権割合 | 記号 | 借地権割合 |
|---|---|---|---|
| A | 90% | E | 50% |
| B | 80% | F | 40% |
| C | 70% | G | 30% |
| D | 60% | H | 20% |

繁華街・高度商業地区：道路を中心として全地域／道路沿い
普通商業地区 併用住宅地区：全地域／北側道路沿い／南側全地域
中小工場地区：北側全地域／南側道路沿い／南側全地域
大工場地区：北側全地域／南側道路沿い／北側全地域
普通住宅地区 家内工業地区：無印は全地域

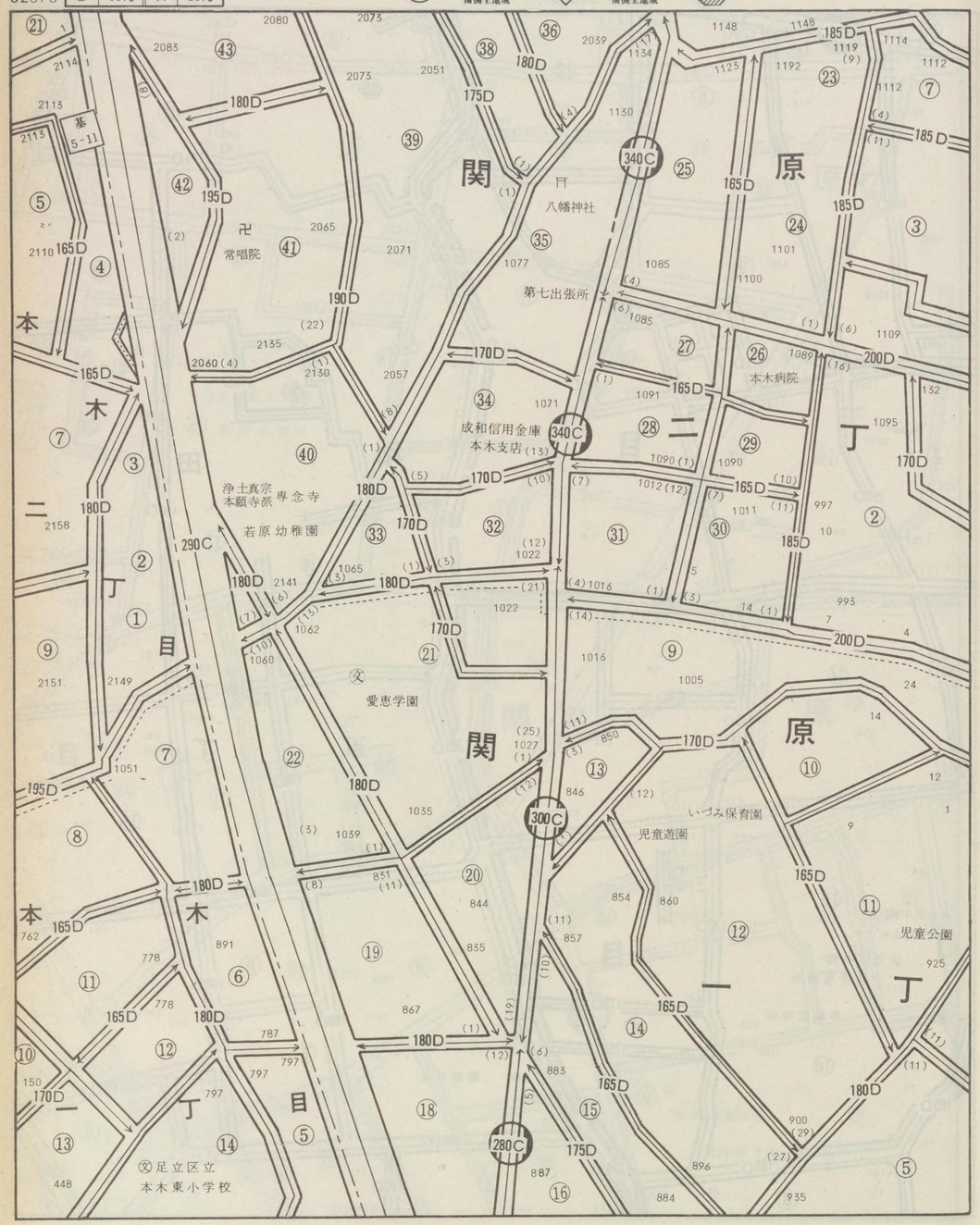


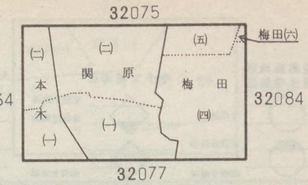


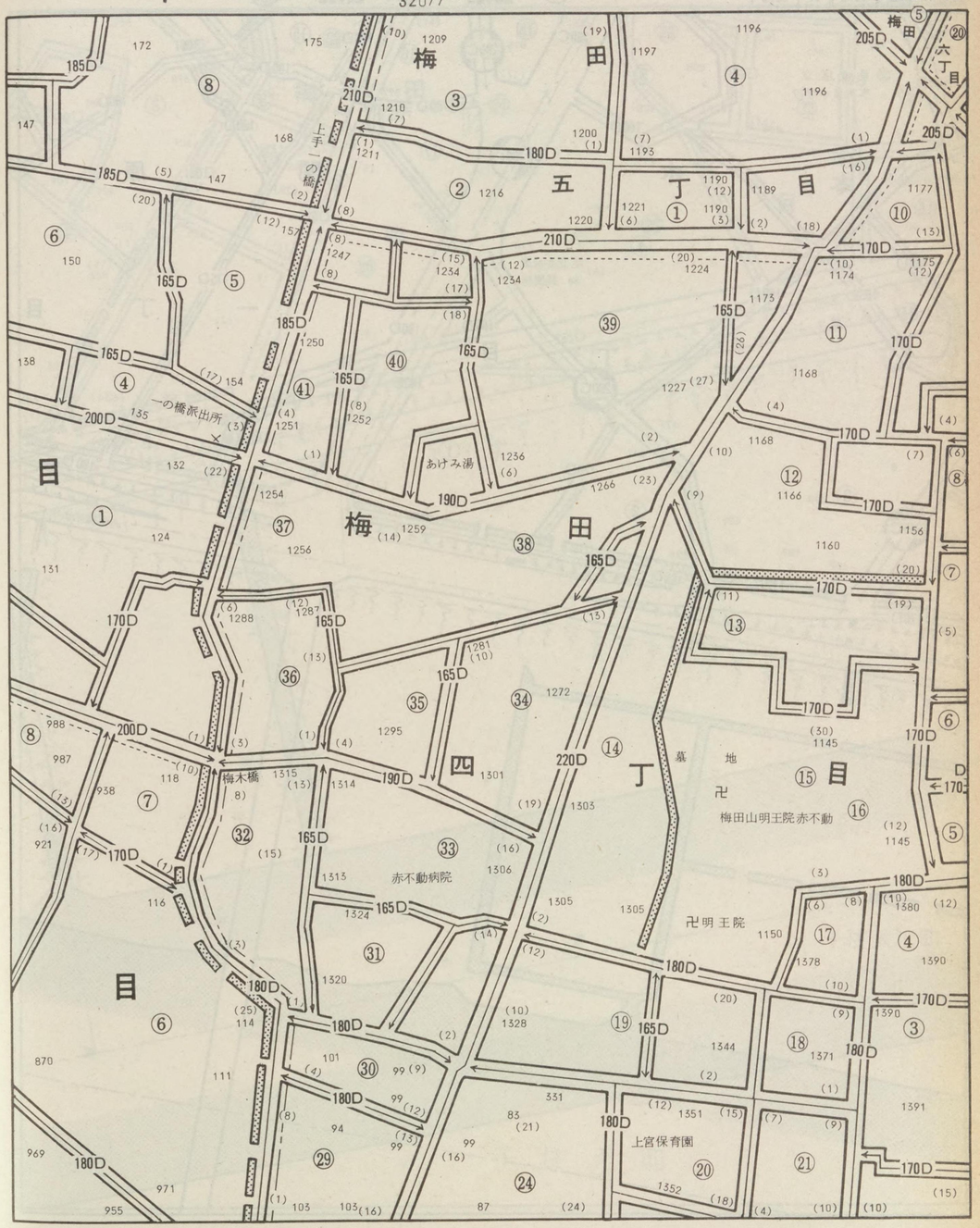

| 記号 | 借地権割合 | 記号 | 借地権割合 |
|---|---|---|---|
| A | 90% | E | 50% |
| B | 80% | F | 40% |
| C | 70% | G | 30% |
| D | 60% | H | 20% |

繁華街・高度商業地区
道路を中心として全地域
道路沿い

普通商業地区
併用住宅地区
全地域
北側道路沿い
南側全地域

中小工場地区
北側全地域
南側道路沿い
南側全地域

大工場地区
北側全地域
南側道路沿い
北側全地域

普通住宅地区
家内工業地区
無印は全地域

32077

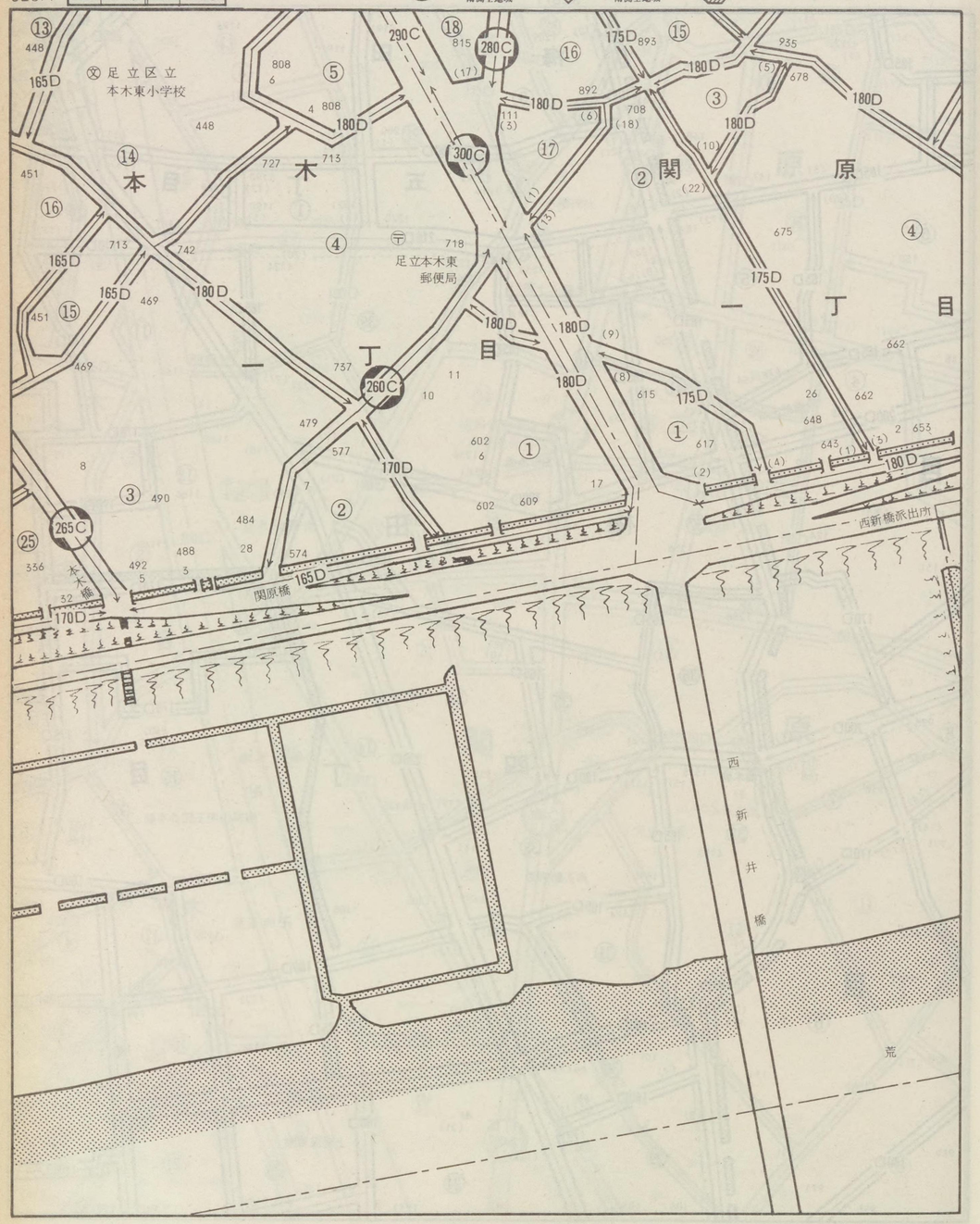


32076

本木(一)　関原(一)　梅田(四)

32065　32085

32078

# 西新井 63

32077

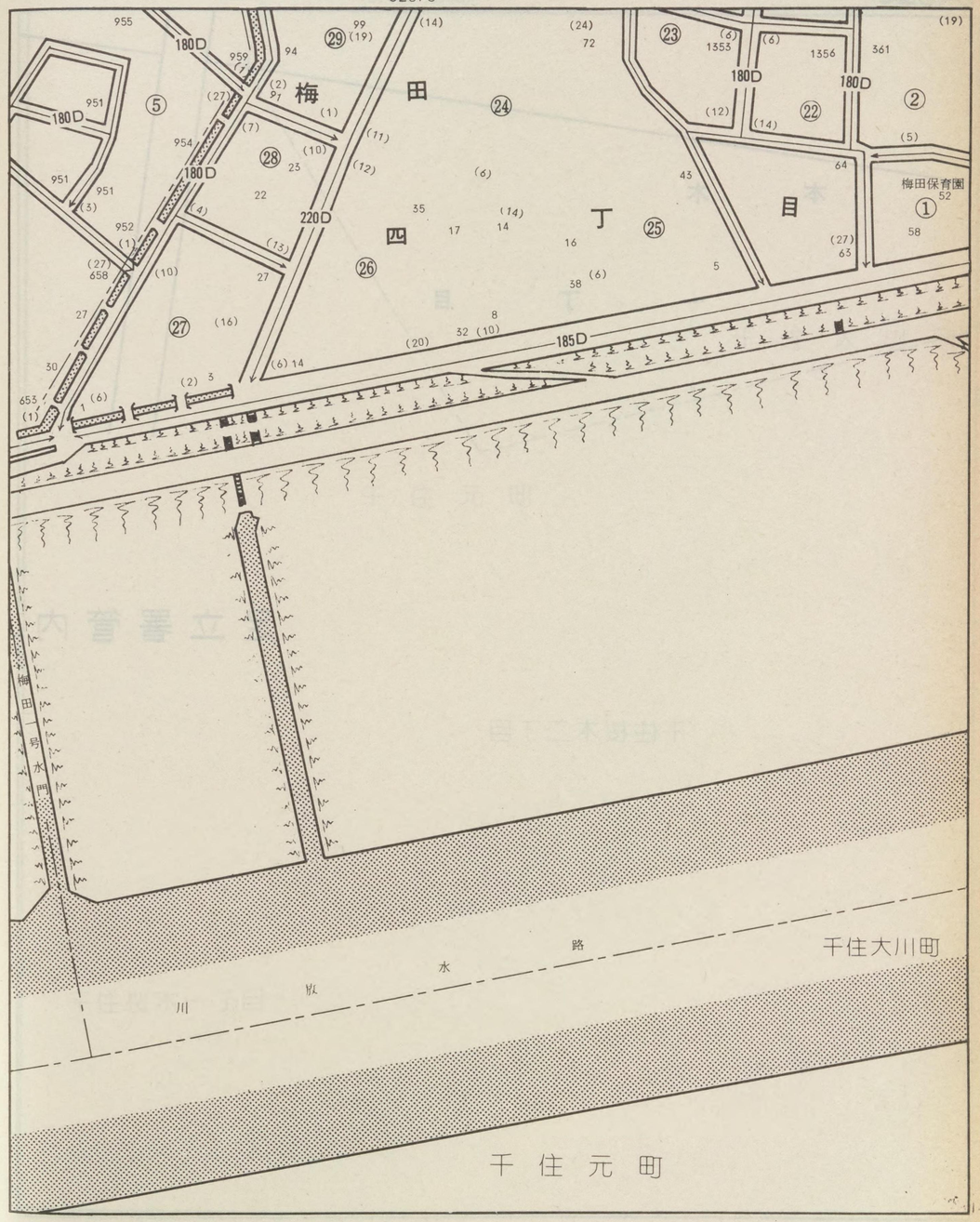

| 記号 | 借地権割合 | 記号 | 借地権割合 |
|---|---|---|---|
| A | 90% | E | 50% |
| B | 80% | F | 40% |
| C | 70% | G | 30% |
| D | 60% | H | 20% |

繁華街・高度商業地区
道路を中心として全地域
道路沿い

普通商業地区
併用住宅地区
全地域
北側道路沿い
南側全地域

中小工場地区
北側全地域
南側道路沿い
南側全地域

大工場地区
北側全地域
南側道路沿い
北側全地域

普通住宅地区
家内工業地区
無印は全地域

32078

本　木

一　丁　目

足立署管内

千住桜木二丁目

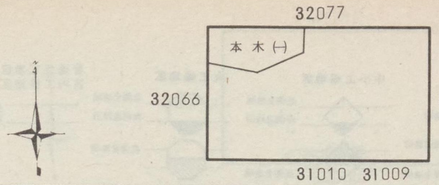


西新井 63

32078

千住大川町

千住元町

千住桜木一丁目

| 記号 | 借地権割合 | 記号 | 借地権割合 |
|---|---|---|---|
| A | 90% | E | 50% |
| B | 80% | F | 40% |
| C | 70% | G | 30% |
| D | 60% | H | 20% |

繁華街・高度商業地区
道路を中心として全地域
道路沿い

普通商業地区
併用住宅地区
全地域
北側道路沿い
南側全地域

中小工場地区
北側全地域
南側道路沿い
南側全地域

大工場地区
北側全地域
南側道路沿い
北側全地域

普通住宅地区
家内工業地区
無印は全地域

32079

竹の塚二丁目

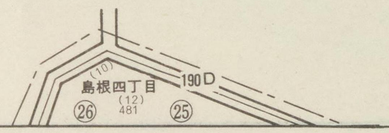


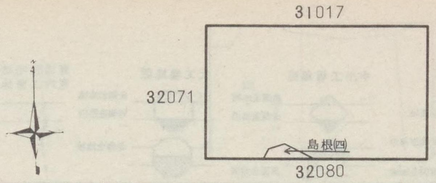


# 西新井 63

32079

竹の塚三丁目

六月町

六月一丁目

平野二丁目

| 記号 | 借地権割合 | 記号 | 借地権割合 |
|---|---|---|---|
| A | 90% | E | 50% |
| B | 80% | F | 40% |
| C | 70% | G | 30% |
| D | 60% | H | 20% |

繁華街・高度商業地区
道路を中心として全地域
道路沿い

普通商業地区 併用住宅地区
全地域
北側道路沿い
南側全地域

中小工場地区
北側全地域
南側道路沿い
南側全地域

大工場地区
北側全地域
南側道路沿い
北側全地域

普通住宅地区 家内工業地区
無印は全地域

32080

六月二丁目

足立区立 島根保育園

鷲神社

おおとり湯

第三島根都営住宅団地

第三島根都営住宅団地

公園

四丁目

三丁目

島根

卍日蓮宗 国土安穏寺

足立島根郵便局

西新井警察署 島根町駐在所

C 280

C 285

C 285

32079

32072

四島根三

31035

32081

# 西新井 63

32080

六月一丁目

第四島根町都営住宅

池

足立区立中島根小学校

二丁目

島根一丁目

日光街道

平野二丁目

平野一丁目

放射12号

| 記号 | 借地権割合 | 記号 | 借地権割合 |
|---|---|---|---|
| A | 90% | E | 50% |
| B | 80% | F | 40% |
| C | 70% | G | 30% |
| D | 60% | H | 20% |

繁華街・高度商業地区
道路を中心として全地域
道路沿い

普通商業地区 併用住宅地区
全地域
北側道路沿い
南側全地域

中小工場地区
北側全地域
南側道路沿い
南側全地域

大工場地区
北側全地域
南側道路沿い
北側全地域

普通住宅地区 家内工業地区
無印は全地域

32081

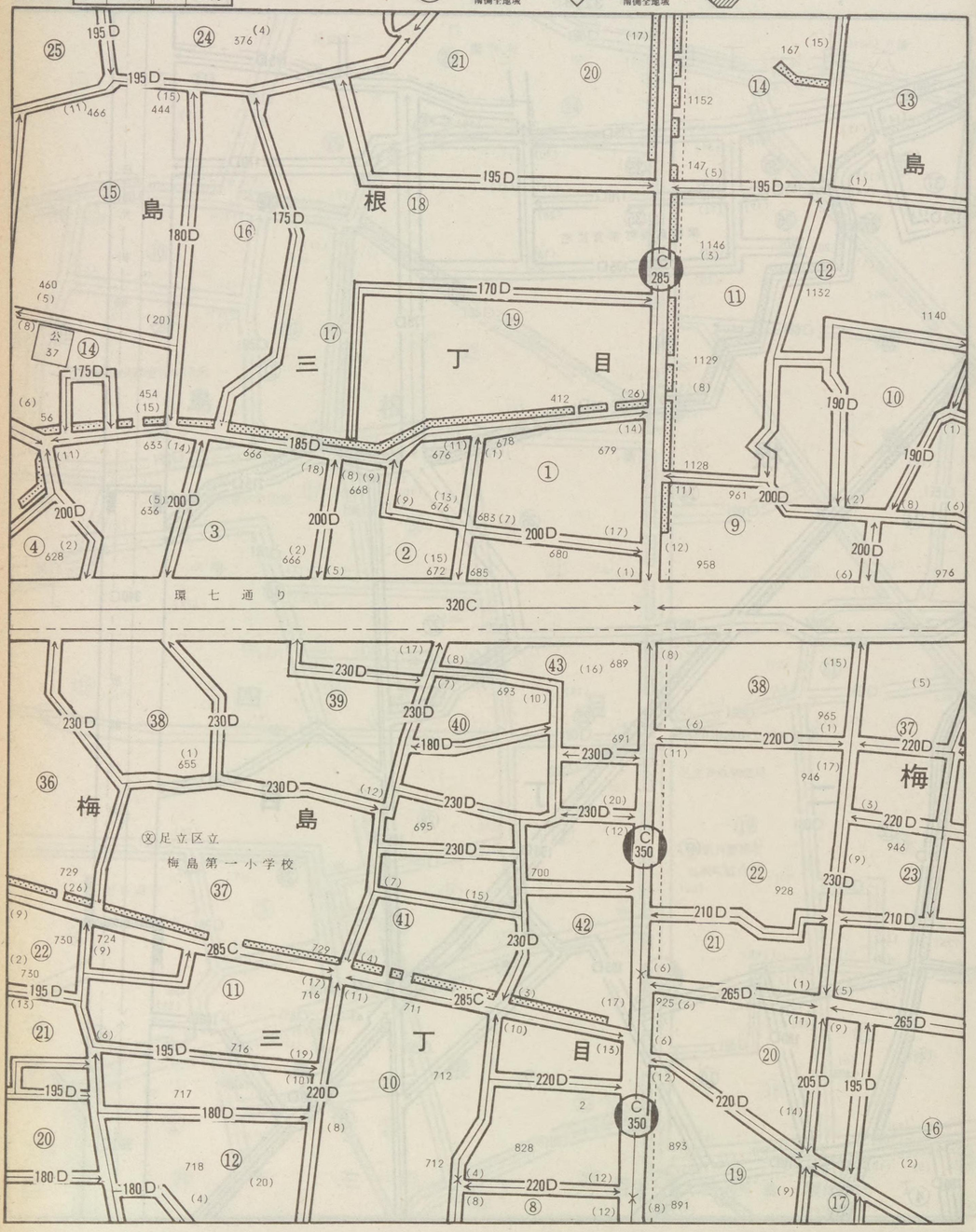


32080
32073
31020
31036
32082

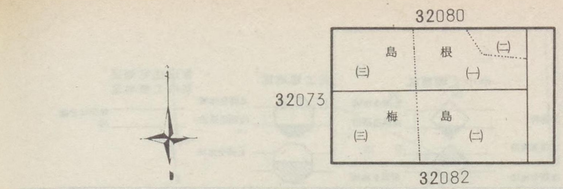


# 西新井 63

32081

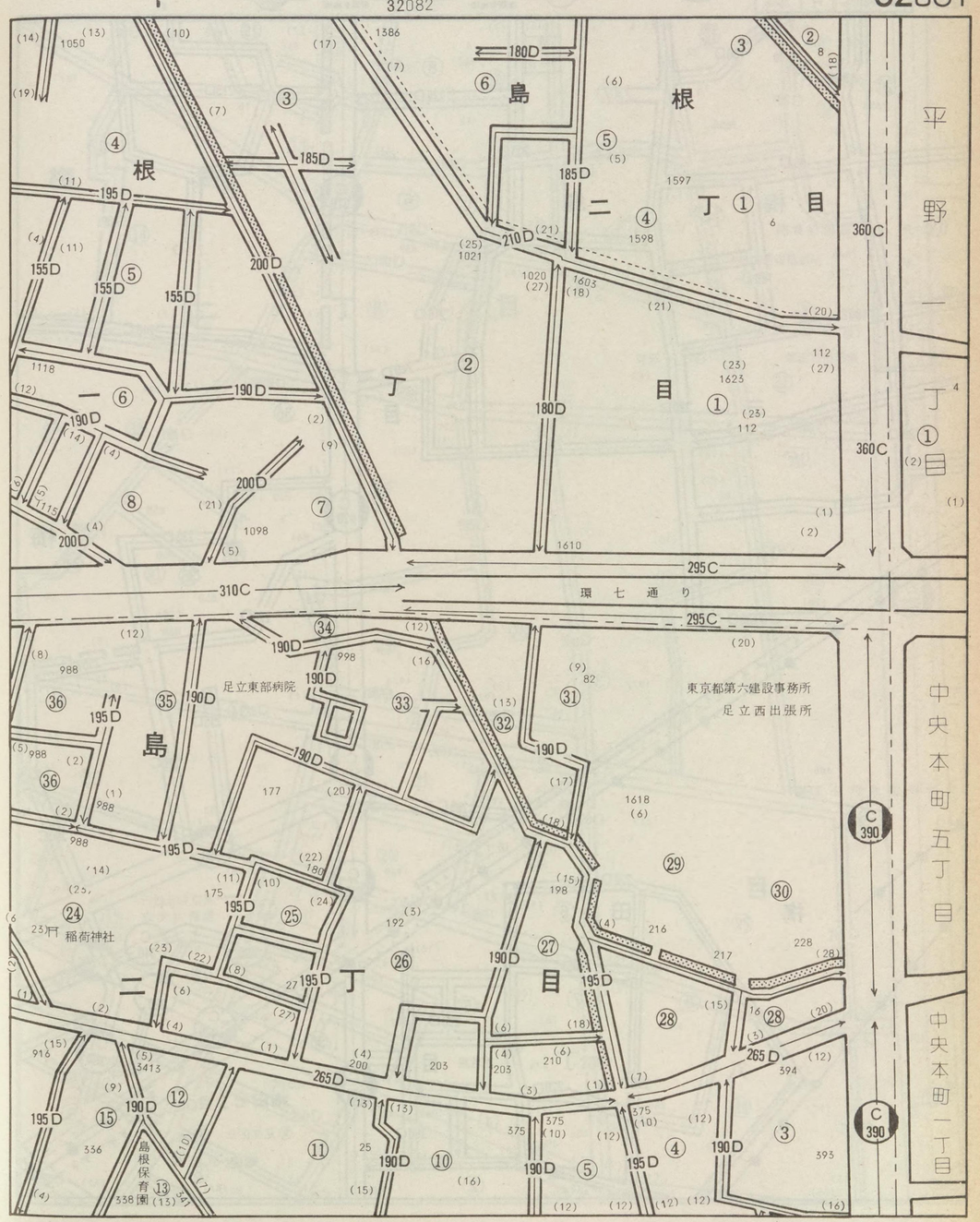

| 記号 | 借地権割合 | 記号 | 借地権割合 |
|---|---|---|---|
| A | 90% | E | 50% |
| B | 80% | F | 40% |
| C | 70% | G | 30% |
| D | 60% | H | 20% |

繁華街・高度商業地区
道路を中心として全地域
道路沿い

普通商業地区 併用住宅地区
全地域
北側道路沿い
南側全地域

中小工場地区
北側全地域
南側道路沿い
南側全地域

大工場地区
北側全地域
南側道路沿い
北側全地域

普通住宅地区 家内工業地区
無印は全地域

32082

32081
32074
31021
31032
32083

# 西新井 63 32082

梅島 二丁目 一丁目 三丁目 四丁目 梅田 八丁目 梅田七丁目

実修寺 島根保育園 萩原歯科 東武鉄道西新井工場 江口医院 東京相互銀行 西新井支店 梅島電報電話局 西新井消防署 足立小左エ門町郵便局 梅島小学校 城北湯

日光街道 中央本町一丁目 放射12号 東武鉄道

基 7−6

| 記号 | 借地権割合 | 記号 | 借地権割合 |
|---|---|---|---|
| A | 90% | E | 50% |
| B | 80% | F | 40% |
| C | 70% | G | 30% |
| D | 60% | H | 20% |

繁華街・高度商業地区
普通商業地区 併用住宅地区
中小工場地区
大工場地区
普通住宅地区 家内工業地区

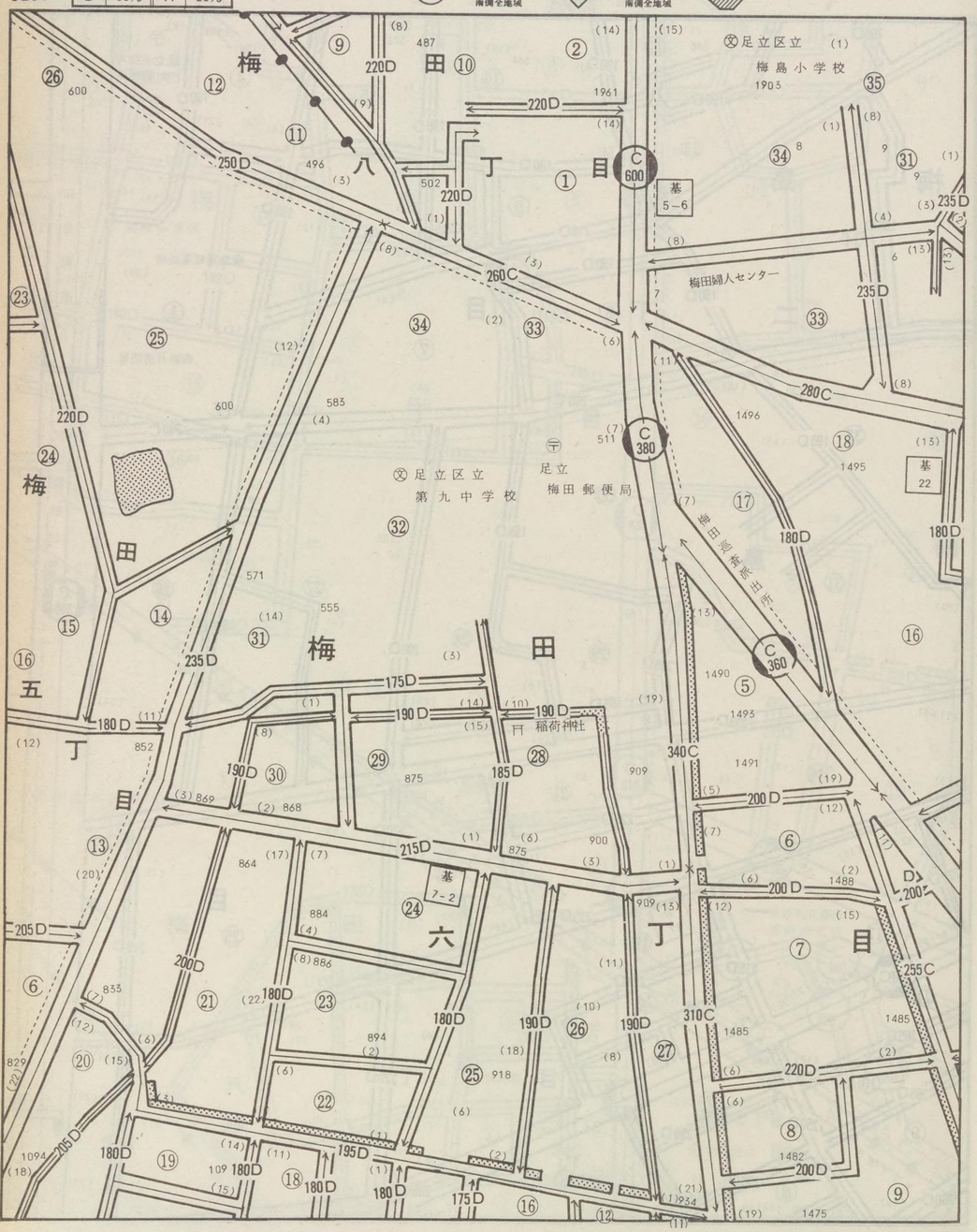


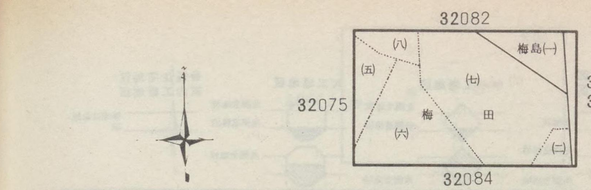


# 西新井 63

32083

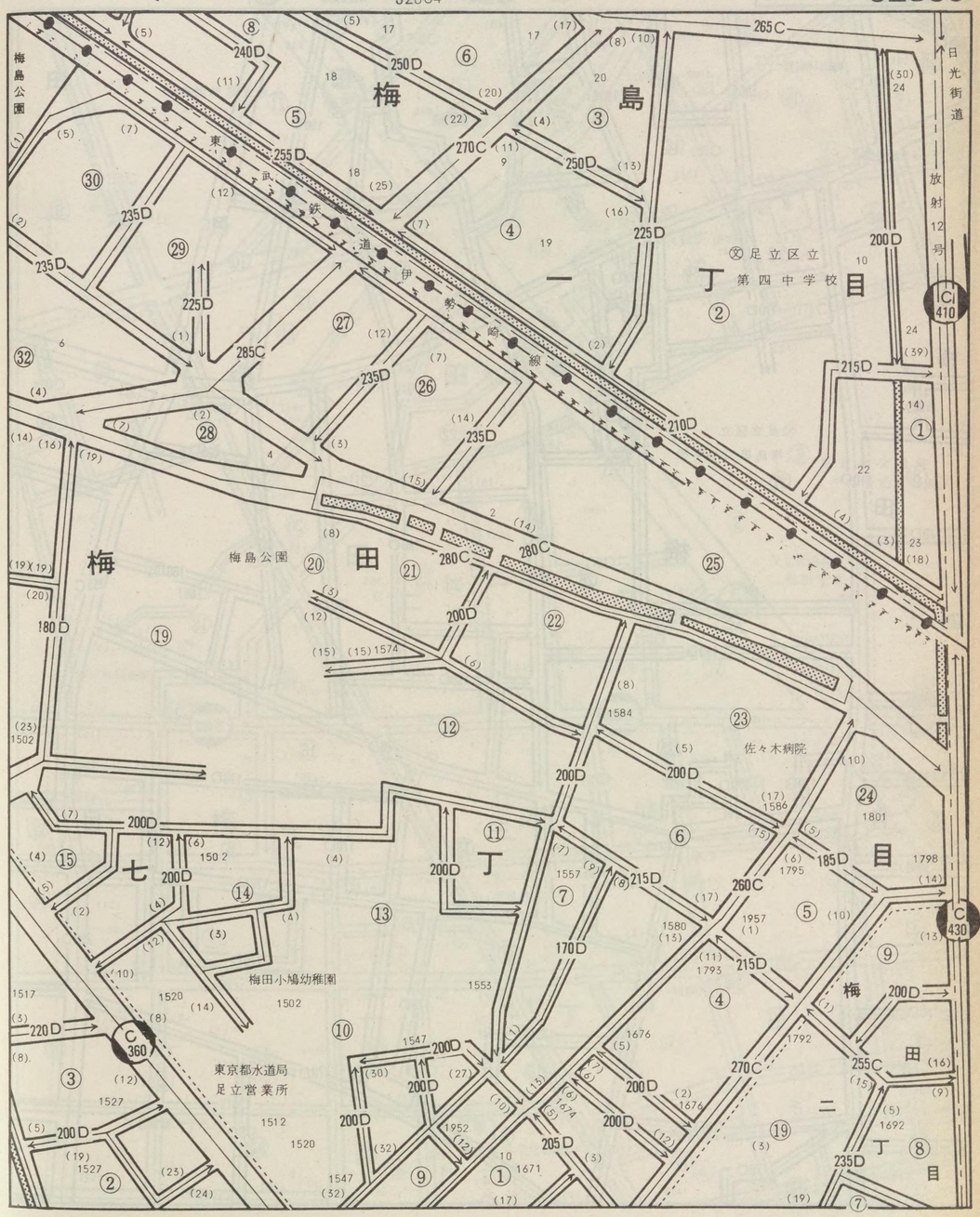
梅島公園
梅島一丁目
梅島二丁目
梅島三丁目
梅島四丁目
梅田一丁目
梅田二丁目
梅田七丁目
梅田八丁目
梅田九丁目
梅田十丁目
梅田十一丁目
梅田十二丁目
梅田十三丁目
梅田十四丁目
梅田十五丁目
梅田十六丁目
梅田十七丁目
梅田十八丁目
梅田十九丁目
梅田二十丁目
梅田二十一丁目
梅田二十二丁目
梅田二十三丁目
梅田二十四丁目
梅田二十五丁目
梅田二十六丁目
梅田二十七丁目
梅田二十八丁目
梅田二十九丁目
梅田三十丁目
梅田三十一丁目
梅田三十二丁目
梅田三十三丁目
梅田三十四丁目
梅田三十五丁目
梅田三十六丁目
梅田三十七丁目
梅田三十八丁目
梅田三十九丁目
梅田四十丁目
梅田四十一丁目
梅田四十二丁目
梅田四十三丁目
梅田四十四丁目
梅田四十五丁目
梅田四十六丁目
梅田四十七丁目
梅田四十八丁目
梅田四十九丁目
梅田五十丁目
梅田五十一丁目
梅田五十二丁目
梅田五十三丁目
梅田五十四丁目
梅田五十五丁目
梅田五十六丁目
梅田五十七丁目
梅田五十八丁目
梅田五十九丁目
梅田六十丁目
梅田六十一丁目
梅田六十二丁目
梅田六十三丁目
梅田六十四丁目
梅田六十五丁目
梅田六十六丁目
梅田六十七丁目
梅田六十八丁目
梅田六十九丁目
梅田七十丁目
梅田七十一丁目
梅田七十二丁目
梅田七十三丁目
梅田七十四丁目
梅田七十五丁目
梅田七十六丁目
梅田七十七丁目
梅田七十八丁目
梅田七十九丁目
梅田八十丁目
梅田八十一丁目
梅田八十二丁目
梅田八十三丁目
梅田八十四丁目
梅田八十五丁目
梅田八十六丁目
梅田八十七丁目
梅田八十八丁目
梅田八十九丁目
梅田九十丁目
梅田九十一丁目
梅田九十二丁目
梅田九十三丁目
梅田九十四丁目
梅田九十五丁目
梅田九十六丁目
梅田九十七丁目
梅田九十八丁目
梅田九十九丁目
梅田百丁目
梅田百一丁目
梅田百二丁目
梅田百三丁目
梅田百四丁目
梅田百五丁目
梅田百六丁目
梅田百七丁目
梅田百八丁目
梅田百九丁目
梅田百十丁目
梅田百十一丁目
梅田百十二丁目
梅田百十三丁目
梅田百十四丁目
梅田百十五丁目
梅田百十六丁目
梅田百十七丁目
梅田百十八丁目
梅田百十九丁目
梅田百二十丁目
梅田百二十一丁目
梅田百二十二丁目
梅田百二十三丁目
梅田百二十四丁目
梅田百二十五丁目
梅田百二十六丁目
梅田百二十七丁目
梅田百二十八丁目
梅田百二十九丁目
梅田百三十丁目
梅田百三十一丁目
梅田百三十二丁目
梅田百三十三丁目
梅田百三十四丁目
梅田百三十五丁目
梅田百三十六丁目
梅田百三十七丁目
梅田百三十八丁目
梅田百三十九丁目
梅田百四十丁目
梅田百四十一丁目
梅田百四十二丁目
梅田百四十三丁目
梅田百四十四丁目
梅田百四十五丁目
梅田百四十六丁目
梅田百四十七丁目
梅田百四十八丁目
梅田百四十九丁目
梅田百五十丁目
梅田百五十一丁目
梅田百五十二丁目
梅田百五十三丁目
梅田百五十四丁目
梅田百五十五丁目
梅田百五十六丁目
梅田百五十七丁目
梅田百五十八丁目
梅田百五十九丁目
梅田百六十丁目
梅田百六十一丁目
梅田百六十二丁目
梅田百六十三丁目
梅田百六十四丁目
梅田百六十五丁目
梅田百六十六丁目
梅田百六十七丁目
梅田百六十八丁目
梅田百六十九丁目
梅田百七十丁目
梅田百七十一丁目
梅田百七十二丁目
梅田百七十三丁目
梅田百七十四丁目
梅田百七十五丁目
梅田百七十六丁目
梅田百七十七丁目
梅田百七十八丁目
梅田百七十九丁目
梅田百八十丁目
梅田百八十一丁目
梅田百八十二丁目
梅田百八十三丁目
梅田百八十四丁目
梅田百八十五丁目
梅田百八十六丁目
梅田百八十七丁目
梅田百八十八丁目
梅田百八十九丁目
梅田百九十丁目
梅田百九十一丁目
梅田百九十二丁目
梅田百九十三丁目
梅田百九十四丁目
梅田百九十五丁目
梅田百九十六丁目
梅田百九十七丁目
梅田百九十八丁目
梅田百九十九丁目
梅田二百丁目
梅田二百一丁目
梅田二百二丁目
梅田二百三丁目
梅田二百四丁目
梅田二百五丁目
梅田二百六丁目
梅田二百七丁目
梅田二百八丁目
梅田二百九丁目
梅田二百十丁目
梅田二百十一丁目
梅田二百十二丁目
梅田二百十三丁目
梅田二百十四丁目
梅田二百十五丁目
梅田二百十六丁目
梅田二百十七丁目
梅田二百十八丁目
梅田二百十九丁目
梅田二百二十丁目
梅田二百二十一丁目
梅田二百二十二丁目
梅田二百二十三丁目
梅田二百二十四丁目
梅田二百二十五丁目
梅田二百二十六丁目
梅田二百二十七丁目
梅田二百二十八丁目
梅田二百二十九丁目
梅田二百三十丁目
梅田二百三十一丁目
梅田二百三十二丁目
梅田二百三十三丁目
梅田二百三十四丁目
梅田二百三十五丁目
梅田二百三十六丁目
梅田二百三十七丁目
梅田二百三十八丁目
梅田二百三十九丁目
梅田二百四十丁目
梅田二百四十一丁目
梅田二百四十二丁目
梅田二百四十三丁目
梅田二百四十四丁目
梅田二百四十五丁目
梅田二百四十六丁目
梅田二百四十七丁目
梅田二百四十八丁目
梅田二百四十九丁目
梅田二百五十丁目
梅田二百五十一丁目
梅田二百五十二丁目
梅田二百五十三丁目
梅田二百五十四丁目
梅田二百五十五丁目
梅田二百五十六丁目
梅田二百五十七丁目
梅田二百五十八丁目
梅田二百五十九丁目
梅田二百六十丁目
梅田二百六十一丁目
梅田二百六十二丁目
梅田二百六十三丁目
梅田二百六十四丁目
梅田二百六十五丁目
梅田二百六十六丁目
梅田二百六十七丁目
梅田二百六十八丁目
梅田二百六十九丁目
梅田二百七十丁目
梅田二百七十一丁目
梅田二百七十二丁目
梅田二百七十三丁目
梅田二百七十四丁目
梅田二百七十五丁目
梅田二百七十六丁目
梅田二百七十七丁目
梅田二百七十八丁目
梅田二百七十九丁目
梅田二百八十丁目
梅田二百八十一丁目
梅田二百八十二丁目
梅田二百八十三丁目
梅田二百八十四丁目
梅田二百八十五丁目
梅田二百八十六丁目
梅田二百八十七丁目
梅田二百八十八丁目
梅田二百八十九丁目
梅田二百九十丁目
梅田二百九十一丁目
梅田二百九十二丁目
梅田二百九十三丁目
梅田二百九十四丁目
梅田二百九十五丁目
梅田二百九十六丁目
梅田二百九十七丁目
梅田二百九十八丁目
梅田二百九十九丁目
梅田三百丁目
梅田三百一丁目
梅田三百二丁目
梅田三百三丁目
梅田三百四丁目
梅田三百五丁目
梅田三百六丁目
梅田三百七丁目
梅田三百八丁目
梅田三百九丁目
梅田三百十丁目
梅田三百十一丁目
梅田三百十二丁目
梅田三百十三丁目
梅田三百十四丁目
梅田三百十五丁目
梅田三百十六丁目
梅田三百十七丁目
梅田三百十八丁目
梅田三百十九丁目
梅田三百二十丁目
梅田三百二十一丁目
梅田三百二十二丁目
梅田三百二十三丁目
梅田三百二十四丁目
梅田三百二十五丁目
梅田三百二十六丁目
梅田三百二十七丁目
梅田三百二十八丁目
梅田三百二十九丁目
梅田三百三十丁目
梅田三百三十一丁目
梅田三百三十二丁目
梅田三百三十三丁目
梅田三百三十四丁目
梅田三百三十五丁目
梅田三百三十六丁目
梅田三百三十七丁目
梅田三百三十八丁目
梅田三百三十九丁目
梅田三百四十丁目
梅田三百四十一丁目
梅田三百四十二丁目
梅田三百四十三丁目
梅田三百四十四丁目
梅田三百四十五丁目
梅田三百四十六丁目
梅田三百四十七丁目
梅田三百四十八丁目
梅田三百四十九丁目
梅田三百五十丁目
梅田三百五十一丁目
梅田三百五十二丁目
梅田三百五十三丁目
梅田三百五十四丁目
梅田三百五十五丁目
梅田三百五十六丁目
梅田三百五十七丁目
梅田三百五十八丁目
梅田三百五十九丁目
梅田三百六十丁目
梅田三百六十一丁目
梅田三百六十二丁目
梅田三百六十三丁目
梅田三百六十四丁目
梅田三百六十五丁目
梅田三百六十六丁目
梅田三百六十七丁目
梅田三百六十八丁目
梅田三百六十九丁目
梅田三百七十丁目
梅田三百七十一丁目
梅田三百七十二丁目
梅田三百七十三丁目
梅田三百七十四丁目
梅田三百七十五丁目
梅田三百七十六丁目
梅田三百七十七丁目
梅田三百七十八丁目
梅田三百七十九丁目
梅田三百八十丁目
梅田三百八十一丁目
梅田三百八十二丁目
梅田三百八十三丁目
梅田三百八十四丁目
梅田三百八十五丁目
梅田三百八十六丁目
梅田三百八十七丁目
梅田三百八十八丁目
梅田三百八十九丁目
梅田三百九十丁目
梅田三百九十一丁目
梅田三百九十二丁目
梅田三百九十三丁目
梅田三百九十四丁目
梅田三百九十五丁目
梅田三百九十六丁目
梅田三百九十七丁目
梅田三百九十八丁目
梅田三百九十九丁目
梅田四百丁目
梅田四百一丁目
梅田四百二丁目
梅田四百三丁目
梅田四百四丁目
梅田四百五丁目
梅田四百六丁目
梅田四百七丁目
梅田四百八丁目
梅田四百九丁目
梅田四百十丁目
梅田四百十一丁目
梅田四百十二丁目
梅田四百十三丁目
梅田四百十四丁目
梅田四百十五丁目
梅田四百十六丁目
梅田四百十七丁目
梅田四百十八丁目
梅田四百十九丁目
梅田四百二十丁目
梅田四百二十一丁目
梅田四百二十二丁目
梅田四百二十三丁目
梅田四百二十四丁目
梅田四百二十五丁目
梅田四百二十六丁目
梅田四百二十七丁目
梅田四百二十八丁目
梅田四百二十九丁目
梅田四百三十丁目
梅田四百三十一丁目
梅田四百三十二丁目
梅田四百三十三丁目
梅田四百三十四丁目
梅田四百三十五丁目
梅田四百三十六丁目
梅田四百三十七丁目
梅田四百三十八丁目
梅田四百三十九丁目
梅田四百四十丁目
梅田四百四十一丁目
梅田四百四十二丁目
梅田四百四十三丁目
梅田四百四十四丁目
梅田四百四十五丁目
梅田四百四十六丁目
梅田四百四十七丁目
梅田四百四十八丁目
梅田四百四十九丁目
梅田四百五十丁目
梅田四百五十一丁目
梅田四百五十二丁目
梅田四百五十三丁目
梅田四百五十四丁目
梅田四百五十五丁目
梅田四百五十六丁目
梅田四百五十七丁目
梅田四百五十八丁目
梅田四百五十九丁目
梅田四百六十丁目
梅田四百六十一丁目
梅田四百六十二丁目
梅田四百六十三丁目
梅田四百六十四丁目
梅田四百六十五丁目
梅田四百六十六丁目
梅田四百六十七丁目
梅田四百六十八丁目
梅田四百六十九丁目
梅田四百七十丁目
梅田四百七十一丁目
梅田四百七十二丁目
梅田四百七十三丁目
梅田四百七十四丁目
梅田四百七十五丁目
梅田四百七十六丁目
梅田四百七十七丁目
梅田四百七十八丁目
梅田四百七十九丁目
梅田四百八十丁目
梅田四百八十一丁目
梅田四百八十二丁目
梅田四百八十三丁目
梅田四百八十四丁目
梅田四百八十五丁目
梅田四百八十六丁目
梅田四百八十七丁目
梅田四百八十八丁目
梅田四百八十九丁目
梅田四百九十丁目
梅田四百九十一丁目
梅田四百九十二丁目
梅田四百九十三丁目
梅田四百九十四丁目
梅田四百九十五丁目
梅田四百九十六丁目
梅田四百九十七丁目
梅田四百九十八丁目
梅田四百九十九丁目
梅田五百丁目
梅田五百一丁目
梅田五百二丁目
梅田五百三丁目
梅田五百四丁目
梅田五百五丁目
梅田五百六丁目
梅田五百七丁目
梅田五百八丁目
梅田五百九丁目
梅田五百十丁目
梅田五百十一丁目
梅田五百十二丁目
梅田五百十三丁目
梅田五百十四丁目
梅田五百十五丁目
梅田五百十六丁目
梅田五百十七丁目
梅田五百十八丁目
梅田五百十九丁目
梅田五百二十丁目
梅田五百二十一丁目
梅田五百二十二丁目
梅田五百二十三丁目
梅田五百二十四丁目
梅田五百二十五丁目
梅田五百二十六丁目
梅田五百二十七丁目
梅田五百二十八丁目
梅田五百二十九丁目
梅田五百三十丁目
梅田五百三十一丁目
梅田五百三十二丁目
梅田五百三十三丁目
梅田五百三十四丁目
梅田五百三十五丁目
梅田五百三十六丁目
梅田五百三十七丁目
梅田五百三十八丁目
梅田五百三十九丁目
梅田五百四十丁目
梅田五百四十一丁目
梅田五百四十二丁目
梅田五百四十三丁目
梅田五百四十四丁目
梅田五百四十五丁目
梅田五百四十六丁目
梅田五百四十七丁目
梅田五百四十八丁目
梅田五百四十九丁目
梅田五百五十丁目
梅田五百五十一丁目
梅田五百五十二丁目
梅田五百五十三丁目
梅田五百五十四丁目
梅田五百五十五丁目
梅田五百五十六丁目
梅田五百五十七丁目
梅田五百五十八丁目
梅田五百五十九丁目
梅田五百六十丁目
梅田五百六十一丁目
梅田五百六十二丁目
梅田五百六十三丁目
梅田五百六十四丁目
梅田五百六十五丁目
梅田五百六十六丁目
梅田五百六十七丁目
梅田五百六十八丁目
梅田五百六十九丁目
梅田五百七十丁目
梅田五百七十一丁目
梅田五百七十二丁目
梅田五百七十三丁目
梅田五百七十四丁目
梅田五百七十五丁目
梅田五百七十六丁目
梅田五百七十七丁目
梅田五百七十八丁目
梅田五百七十九丁目
梅田五百八十丁目
梅田五百八十一丁目
梅田五百八十二丁目
梅田五百八十三丁目
梅田五百八十四丁目
梅田五百八十五丁目
梅田五百八十六丁目
梅田五百八十七丁目
梅田五百八十八丁目
梅田五百八十九丁目
梅田五百九十丁目
梅田五百九十一丁目
梅田五百九十二丁目
梅田五百九十三丁目
梅田五百九十四丁目
梅田五百九十五丁目
梅田五百九十六丁目
梅田五百九十七丁目
梅田五百九十八丁目
梅田五百九十九丁目
梅田六百丁目
梅田六百一丁目
梅田六百二丁目
梅田六百三丁目
梅田六百四丁目
梅田六百五丁目
梅田六百六丁目
梅田六百七丁目
梅田六百八丁目
梅田六百九丁目
梅田六百十丁目
梅田六百十一丁目
梅田六百十二丁目
梅田六百十三丁目
梅田六百十四丁目
梅田六百十五丁目
梅田六百十六丁目
梅田六百十七丁目
梅田六百十八丁目
梅田六百十九丁目
梅田六百二十丁目
梅田六百二十一丁目
梅田六百二十二丁目
梅田六百二十三丁目
梅田六百二十四丁目
梅田六百二十五丁目
梅田六百二十六丁目
梅田六百二十七丁目
梅田六百二十八丁目
梅田六百二十九丁目
梅田六百三十丁目
梅田六百三十一丁目
梅田六百三十二丁目
梅田六百三十三丁目
梅田六百三十四丁目
梅田六百三十五丁目
梅田六百三十六丁目
梅田六百三十七丁目
梅田六百三十八丁目
梅田六百三十九丁目
梅田六百四十丁目
梅田六百四十一丁目
梅田六百四十二丁目
梅田六百四十三丁目
梅田六百四十四丁目
梅田六百四十五丁目
梅田六百四十六丁目
梅田六百四十七丁目
梅田六百四十八丁目
梅田六百四十九丁目
梅田六百五十丁目
梅田六百五十一丁目
梅田六百五十二丁目
梅田六百五十三丁目
梅田六百五十四丁目
梅田六百五十五丁目
梅田六百五十六丁目
梅田六百五十七丁目
梅田六百五十八丁目
梅田六百五十九丁目
梅田六百六十丁目
梅田六百六十一丁目
梅田六百六十二丁目
梅田六百六十三丁目
梅田六百六十四丁目
梅田六百六十五丁目
梅田六百六十六丁目
梅田六百六十七丁目
梅田六百六十八丁目
梅田六百六十九丁目
梅田六百七十丁目
梅田六百七十一丁目
梅田六百七十二丁目
梅田六百七十三丁目
梅田六百七十四丁目
梅田六百七十五丁目
梅田六百七十六丁目
梅田六百七十七丁目
梅田六百七十八丁目
梅田六百七十九丁目
梅田六百八十丁目
梅田六百八十一丁目
梅田六百八十二丁目
梅田六百八十三丁目
梅田六百八十四丁目
梅田六百八十五丁目
梅田六百八十六丁目
梅田六百八十七丁目
梅田六百八十八丁目
梅田六百八十九丁目
梅田六百九十丁目
梅田六百九十一丁目
梅田六百九十二丁目
梅田六百九十三丁目
梅田六百九十四丁目
梅田六百九十五丁目
梅田六百九十六丁目
梅田六百九十七丁目
梅田六百九十八丁目
梅田六百九十九丁目
梅田七百丁目
梅田七百一丁目
梅田七百二丁目
梅田七百三丁目
梅田七百四丁目
梅田七百五丁目
梅田七百六丁目
梅田七百七丁目
梅田七百八丁目
梅田七百九丁目
梅田七百十丁目
梅田七百十一丁目
梅田七百十二丁目
梅田七百十三丁目
梅田七百十四丁目
梅田七百十五丁目
梅田七百十六丁目
梅田七百十七丁目
梅田七百十八丁目
梅田七百十九丁目
梅田七百二十丁目
梅田七百二十一丁目
梅田七百二十二丁目
梅田七百二十三丁目
梅田七百二十四丁目
梅田七百二十五丁目
梅田七百二十六丁目
梅田七百二十七丁目
梅田七百二十八丁目
梅田七百二十九丁目
梅田七百三十丁目
梅田七百三十一丁目
梅田七百三十二丁目
梅田七百三十三丁目
梅田七百三十四丁目
梅田七百三十五丁目
梅田七百三十六丁目
梅田七百三十七丁目
梅田七百三十八丁目
梅田七百三十九丁目
梅田七百四十丁目
梅田七百四十一丁目
梅田七百四十二丁目
梅田七百四十三丁目
梅田七百四十四丁目
梅田七百四十五丁目
梅田七百四十六丁目
梅田七百四十七丁目
梅田七百四十八丁目
梅田七百四十九丁目
梅田七百五十丁目
梅田七百五十一丁目
梅田七百五十二丁目
梅田七百五十三丁目
梅田七百五十四丁目
梅田七百五十五丁目
梅田七百五十六丁目
梅田七百五十七丁目
梅田七百五十八丁目
梅田七百五十九丁目
梅田七百六十丁目
梅田七百六十一丁目
梅田七百六十二丁目
梅田七百六十三丁目
梅田七百六十四丁目
梅田七百六十五丁目
梅田七百六十六丁目
梅田七百六十七丁目
梅田七百六十八丁目
梅田七百六十九丁目
梅田七百七十丁目
梅田七百七十一丁目
梅田七百七十二丁目
梅田七百七十三丁目
梅田七百七十四丁目
梅田七百七十五丁目
梅田七百七十六丁目
梅田七百七十七丁目
梅田七百七十八丁目
梅田七百七十九丁目
梅田七百八十丁目
梅田七百八十一丁目
梅田七百八十二丁目
梅田七百八十三丁目
梅田七百八十四丁目
梅田七百八十五丁目
梅田七百八十六丁目
梅田七百八十七丁目
梅田七百八十八丁目
梅田七百八十九丁目
梅田七百九十丁目
梅田七百九十一丁目
梅田七百九十二丁目
梅田七百九十三丁目
梅田七百九十四丁目
梅田七百九十五丁目
梅田七百九十六丁目
梅田七百九十七丁目
梅田七百九十八丁目
梅田七百九十九丁目
梅田八百丁目
梅田八百一丁目
梅田八百二丁目
梅田八百三丁目
梅田八百四丁目
梅田八百五丁目
梅田八百六丁目
梅田八百七丁目
梅田八百八丁目
梅田八百九丁目
梅田八百十丁目
梅田八百十一丁目
梅田八百十二丁目
梅田八百十三丁目
梅田八百十四丁目
梅田八百十五丁目
梅田八百十六丁目
梅田八百十七丁目
梅田八百十八丁目
梅田八百十九丁目
梅田八百二十丁目
梅田八百二十一丁目
梅田八百二十二丁目
梅田八百二十三丁目
梅田八百二十四丁目
梅田八百二十五丁目
梅田八百二十六丁目
梅田八百二十七丁目
梅田八百二十八丁目
梅田八百二十九丁目
梅田八百三十丁目
梅田八百三十一丁目
梅田八百三十二丁目
梅田八百三十三丁目
梅田八百三十四丁目
梅田八百三十五丁目
梅田八百三十六丁目
梅田八百三十七丁目
梅田八百三十八丁目
梅田八百三十九丁目
梅田八百四十丁目
梅田八百四十一丁目
梅田八百四十二丁目
梅田八百四十三丁目
梅田八百四十四丁目
梅田八百四十五丁目
梅田八百四十六丁目
梅田八百四十七丁目
梅田八百四十八丁目
梅田八百四十九丁目
梅田八百五十丁目
梅田八百五十一丁目
梅田八百五十二丁目
梅田八百五十三丁目
梅田八百五十四丁目
梅田八百五十五丁目
梅田八百五十六丁目
梅田八百五十七丁目
梅田八百五十八丁目
梅田八百五十九丁目
梅田八百六十丁目
梅田八百六十一丁目
梅田八百六十二丁目
梅田八百六十三丁目
梅田八百六十四丁目
梅田八百六十五丁目
梅田八百六十六丁目
梅田八百六十七丁目
梅田八百六十八丁目
梅田八百六十九丁目
梅田八百七十丁目
梅田八百七十一丁目
梅田八百七十二丁目
梅田八百七十三丁目
梅田八百七十四丁目
梅田八百七十五丁目
梅田八百七十六丁目
梅田八百七十七丁目
梅田八百七十八丁目
梅田八百七十九丁目
梅田八百八十丁目
梅田八百八十一丁目
梅田八百八十二丁目
梅田八百八十三丁目
梅田八百八十四丁目
梅田八百八十五丁目
梅田八百八十六丁目
梅田八百八十七丁目
梅田八百八十八丁目
梅田八百八十九丁目
梅田八百九十丁目
梅田八百九十一丁目
梅田八百九十二丁目
梅田八百九十三丁目
梅田八百九十四丁目
梅田八百九十五丁目
梅田八百九十六丁目
梅田八百九十七丁目
梅田八百九十八丁目
梅田八百九十九丁目
梅田九百丁目
梅田九百一丁目
梅田九百二丁目
梅田九百三丁目
梅田九百四丁目
梅田九百五丁目
梅田九百六丁目
梅田九百七丁目
梅田九百八丁目
梅田九百九丁目
梅田九百十丁目
梅田九百十一丁目
梅田九百十二丁目
梅田九百十三丁目
梅田九百十四丁目
梅田九百十五丁目
梅田九百十六丁目
梅田九百十七丁目
梅田九百十八丁目
梅田九百十九丁目
梅田九百二十丁目
梅田九百二十一丁目
梅田九百二十二丁目
梅田九百二十三丁目
梅田九百二十四丁目
梅田九百二十五丁目
梅田九百二十六丁目
梅田九百二十七丁目
梅田九百二十八丁目
梅田九百二十九丁目
梅田九百三十丁目
梅田九百三十一丁目
梅田九百三十二丁目
梅田九百三十三丁目
梅田九百三十四丁目
梅田九百三十五丁目
梅田九百三十六丁目
梅田九百三十七丁目
梅田九百三十八丁目
梅田九百三十九丁目
梅田九百四十丁目
梅田九百四十一丁目
梅田九百四十二丁目
梅田九百四十三丁目
梅田九百四十四丁目
梅田九百四十五丁目
梅田九百四十六丁目
梅田九百四十七丁目
梅田九百四十八丁目
梅田九百四十九丁目
梅田九百五十丁目
梅田九百五十一丁目
梅田九百五十二丁目
梅田九百五十三丁目
梅田九百五十四丁目
梅田九百五十五丁目
梅田九百五十六丁目
梅田九百五十七丁目
梅田九百五十八丁目
梅田九百五十九丁目
梅田九百六十丁目
梅田九百六十一丁目
梅田九百六十二丁目
梅田九百六十三丁目
梅田九百六十四丁目
梅田九百六十五丁目
梅田九百六十六丁目
梅田九百六十七丁目
梅田九百六十八丁目
梅田九百六十九丁目
梅田九百七十丁目
梅田九百七十一丁目
梅田九百七十二丁目
梅田九百七十三丁目
梅田九百七十四丁目
梅田九百七十五丁目
梅田九百七十六丁目
梅田九百七十七丁目
梅田九百七十八丁目
梅田九百七十九丁目
梅田九百八十丁目
梅田九百八十一丁目
梅田九百八十二丁目
梅田九百八十三丁目
梅田九百八十四丁目
梅田九百八十五丁目
梅田九百八十六丁目
梅田九百八十七丁目
梅田九百八十八丁目
梅田九百八十九丁目
梅田九百九十丁目
梅田九百九十一丁目
梅田九百九十二丁目
梅田九百九十三丁目
梅田九百九十四丁目
梅田九百九十五丁目
梅田九百九十六丁目
梅田九百九十七丁目
梅田九百九十八丁目
梅田九百九十九丁目
梅田一千丁目
梅田一千一丁目
梅田一千二丁目
梅田一千三丁目
梅田一千四丁目
梅田一千五丁目
梅田一千六丁目
梅田一千七丁目
梅田一千八丁目
梅田一千九丁目
梅田一千十丁目
梅田一千十一丁目
梅田一千十二丁目
梅田一千十三丁目
梅田一千十四丁目
梅田一千十五丁目
梅田一千十六丁目
梅田一千十七丁目
梅田一千十八丁目
梅田一千十九丁目
梅田一千二十丁目
梅田一千二十一丁目
梅田一千二十二丁目
梅田一千二十三丁目
梅田一千二十四丁目
梅田一千二十五丁目
梅田一千二十六丁目
梅田一千二十七丁目
梅田一千二十八丁目
梅田一千二十九丁目
梅田一千三十丁目
梅田一千三十一丁目
梅田一千三十二丁目
梅田一千三十三丁目
梅田一千三十四丁目
梅田一千三十五丁目
梅田一千三十六丁目
梅田一千三十七丁目
梅田一千三十八丁目
梅田一千三十九丁目
梅田一千四十丁目
梅田一千四十一丁目
梅田一千四十二丁目
梅田一千四十三丁目
梅田一千四十四丁目
梅田一千四十五丁目
梅田一千四十六丁目
梅田一千四十七丁目
梅田一千四十八丁目
梅田一千四十九丁目
梅田一千五十丁目
梅田一千五十一丁目
梅田一千五十二丁目
梅田一千五十三丁目
梅田一千五十四丁目
梅田一千五十五丁目
梅田一千五十六丁目
梅田一千五十七丁目
梅田一千五十八丁目
梅田一千五十九丁目
梅田一千六十丁目
梅田一千六十一丁目
梅田一千六十二丁目
梅田一千六十三丁目
梅田一千六十四丁目
梅田一千六十五丁目
梅田一千六十六丁目
梅田一千六十七丁目
梅田一千六十八丁目
梅田一千六十九丁目
梅田一千七十丁目
梅田一千七十一丁目
梅田一千七十二丁目
梅田一千七十三丁目
梅田一千七十四丁目
梅田一千七十五丁目
梅田一千七十六丁目
梅田一千七十七丁目
梅田一千七十八丁目
梅田一千七十九丁目
梅田一千八十丁目
梅田一千八十一丁目
梅田一千八十二丁目
梅田一千八十三丁目
梅田一千八十四丁目
梅田一千八十五丁目
梅田一千八十六丁目
梅田一千八十七丁目
梅田一千八十八丁目
梅田一千八十九丁目
梅田一千九十丁目
梅田一千九十一丁目
梅田一千九十二丁目
梅田一千九十三丁目
梅田一千九十四丁目
梅田一千九十五丁目
梅田一千九十六丁目
梅田一千九十七丁目
梅田一千九十八丁目
梅田一千九十九丁目
梅田一千百丁目
梅田一千百一丁目
梅田一千百二丁目
梅田一千百三丁目
梅田一千百四丁目
梅田一千百五丁目
梅田一千百六丁目
梅田一千百七丁目
梅田一千百八丁目
梅田一千百九丁目
梅田一千百十丁目
梅田一千百十一丁目
梅田一千百十二丁目
梅田一千百十三丁目
梅田一千百十四丁目
梅田一千百十五丁目
梅田一千百十六丁目
梅田一千百十七丁目
梅田一千百十八丁目
梅田一千百十九丁目
梅田一千百二十丁目
梅田一千百二十一丁目
梅田一千百二十二丁目
梅田一千百二十三丁目
梅田一千百二十四丁目
梅田一千百二十五丁目
梅田一千百二十六丁目
梅田一千百二十七丁目
梅田一千百二十八丁目
梅田一千百二十九丁目
梅田一千百三十丁目
梅田一千百三十一丁目
梅田一千百三十二丁目
梅田一千百三十三丁目
梅田一千百三十四丁目
梅田一千百三十五丁目
梅田一千百三十六丁目
梅田一千百三十七丁目
梅田一千百三十八丁目
梅田一千百三十九丁目
梅田一千百四十丁目
梅田一千百四十一丁目
梅田一千百四十二丁目
梅田一千百四十三丁目
梅田一千百四十四丁目
梅田一千百四十五丁目
梅田一千百四十六丁目
梅田一千百四十七丁目
梅田一千百四十八丁目
梅田一千百四十九丁目
梅田一千百五十丁目
梅田一千百五十一丁目
梅田一千百五十二丁目
梅田一千百五十三丁目
梅田一千百五十四丁目
梅田一千百五十五丁目
梅田一千百五十六丁目
梅田一千百五十七丁目
梅田一千百五十八丁目
梅田一千百五十九丁目
梅田一千百六十丁目
梅田一千百六十一丁目
梅田一千百六十二丁目
梅田一千百六十三丁目
梅田一千百六十四丁目
梅田一千百六十五丁目
梅田一千百六十六丁目
梅田一千百六十七丁目
梅田一千百六十八丁目
梅田一千百六十九丁目
梅田一千百七十丁目
梅田一千百七十一丁目
梅田一千百七十二丁目
梅田一千百七十三丁目
梅田一千百七十四丁目
梅田一千百七十五丁目
梅田一千百七十六丁目
梅田一千百七十七丁目
梅田一千百七十八丁目
梅田一千百七十九丁目
梅田一千百八十丁目
梅田一千百八十一丁目
梅田一千百八十二丁目
梅田一千百八十三丁目
梅田一千百八十四丁目
梅田一千百八十五丁目
梅田一千百八十六丁目
梅田一千百八十七丁目
梅田一千百八十八丁目
梅田一千百八十九丁目
梅田一千百九十丁目
梅田一千百九十一丁目
梅田一千百九十二丁目
梅田一千百九十三丁目
梅田一千百九十四丁目
梅田一千百九十五丁目
梅田一千百九十六丁目
梅田一千百九十七丁目
梅田一千百九十八丁目
梅田一千百九十九丁目
梅田一千二百丁目
梅田一千二百一丁目
梅田一千二百二丁目
梅田一千二百三丁目
梅田一千二百四丁目
梅田一千二百五丁目
梅田一千二百六丁目
梅田一千二百七丁目
梅田一千二百八丁目
梅田一千二百九丁目
梅田一千二百十丁目
梅田一千二百十一丁目
梅田一千二百十二丁目
梅田一千二百十三丁目
梅田一千二百十四丁目
梅田一千二百十五丁目
梅田一千二百十六丁目
梅田一千二百十七丁目
梅田一千二百十八丁目
梅田一千二百十九丁目
梅田一千二百二十丁目
梅田一千二百二十一丁目
梅田一千二百二十二丁目
梅田一千二百二十三丁目
梅田一千二百二十四丁目
梅田一千二百二十五丁目
梅田一千二百二十六丁目
梅田一千二百二十七丁目
梅田一千二百二十八丁目
梅田一千二百二十九丁目
梅田一千二百三十丁目
梅田一千二百三十一丁目
梅田一千二百三十二丁目
梅田一千二百三十三丁目
梅田一千二百三十四丁目
梅田一千二百三十五丁目
梅田一千二百三十六丁目
梅田一千二百三十七丁目
梅田一千二百三十八丁目
梅田一千二百三十九丁目
梅田一千二百四十丁目
梅田一千二百四十一丁目
梅田一千二百四十二丁目
梅田一千二百四十三丁目
梅田一千二百四十四丁目
梅田一千二百四十五丁目
梅田一千二百四十六丁目
梅田一千二百四十七丁目
梅田一千二百四十八丁目
梅田一千二百四十九丁目
梅田一千二百五十丁目
梅田一千二百五十一丁目
梅田一千二百五十二丁目
梅田一千二百五十三丁目
梅田一千二百五十四丁目
梅田一千二百五十五丁目
梅田一千二百五十六丁目
梅田一千二百五十七丁目
梅田一千二百五十八丁目
梅田一千二百五十九丁目
梅田一千二百六十丁目
梅田一千二百六十一丁目
梅田一千二百六十二丁目
梅田一千二百六十三丁目
梅田一千二百六十四丁目
梅田一千二百六十五丁目
梅田一千二百六十六丁目
梅田一千二百六十七丁目
梅田一千二百六十八丁目
梅田一千二百六十九丁目
梅田一千二百七十丁目
梅田一千二百七十一丁目
梅田一千二百七十二丁目
梅田一千二百七十三丁目
梅田一千二百七十四丁目
梅田一千二百七十五丁目
梅田一千二百七十六丁目
梅田一千二百七十七丁目
梅田一千二百七十八丁目
梅田一千二百七十九丁目
梅田一千二百八十丁目
梅田一千二百八十一丁目
梅田一千二百八十二丁目
梅田一千二百八十三丁目
梅田一千二百八十四丁目
梅田一千二百八十五丁目
梅田一千二百八十六丁目
梅田一千二百八十七丁目
梅田一千二百八十八丁目
梅田一千二百八十九丁目
梅田一千二百九十丁目
梅田一千二百九十一丁目
梅田一千二百九十二丁目
梅田一千二百九十三丁目
梅田一千二百九十四丁目
梅田一千二百九十五丁目
梅田一千二百九十六丁目
梅田一千二百九十七丁目
梅田一千二百九十八丁目
梅田一千二百九十九丁目
梅田一千三百丁目
梅田一千三百一丁目
梅田一千三百二丁目
梅田一千三百三丁目
梅田一千三百四丁目
梅田一千三百五丁目
梅田一千三百六丁目
梅田一千三百七丁目
梅田一千三百八丁目
梅田一千三百九丁目
梅田一千三百十丁目
梅田一千三百十一丁目
梅田一千三百十二丁目
梅田一千三百十三丁目
梅田一千三百十四丁目
梅田一千三百十五丁目
梅田一千三百十六丁目
梅田一千三百十七丁目
梅田一千三百十八丁目
梅田一千三百十九丁目
梅田一千三百二十丁目
梅田一千三百二十一丁目
梅田一千三百二十二丁目
梅田一千三百二十三丁目
梅田一千三百二十四丁目
梅田一千三百二十五丁目
梅田一千三百二十

| 記号 | 借地権割合 | 記号 | 借地権割合 |
|---|---|---|---|
| A | 90% | E | 50% |
| B | 80% | F | 40% |
| C | 70% | G | 30% |
| D | 60% | H | 20% |

繁華街・高度商業地区
普通商業地区 併用住宅地区
中小工場地区
大工場地区
普通住宅地区 家内工業地区

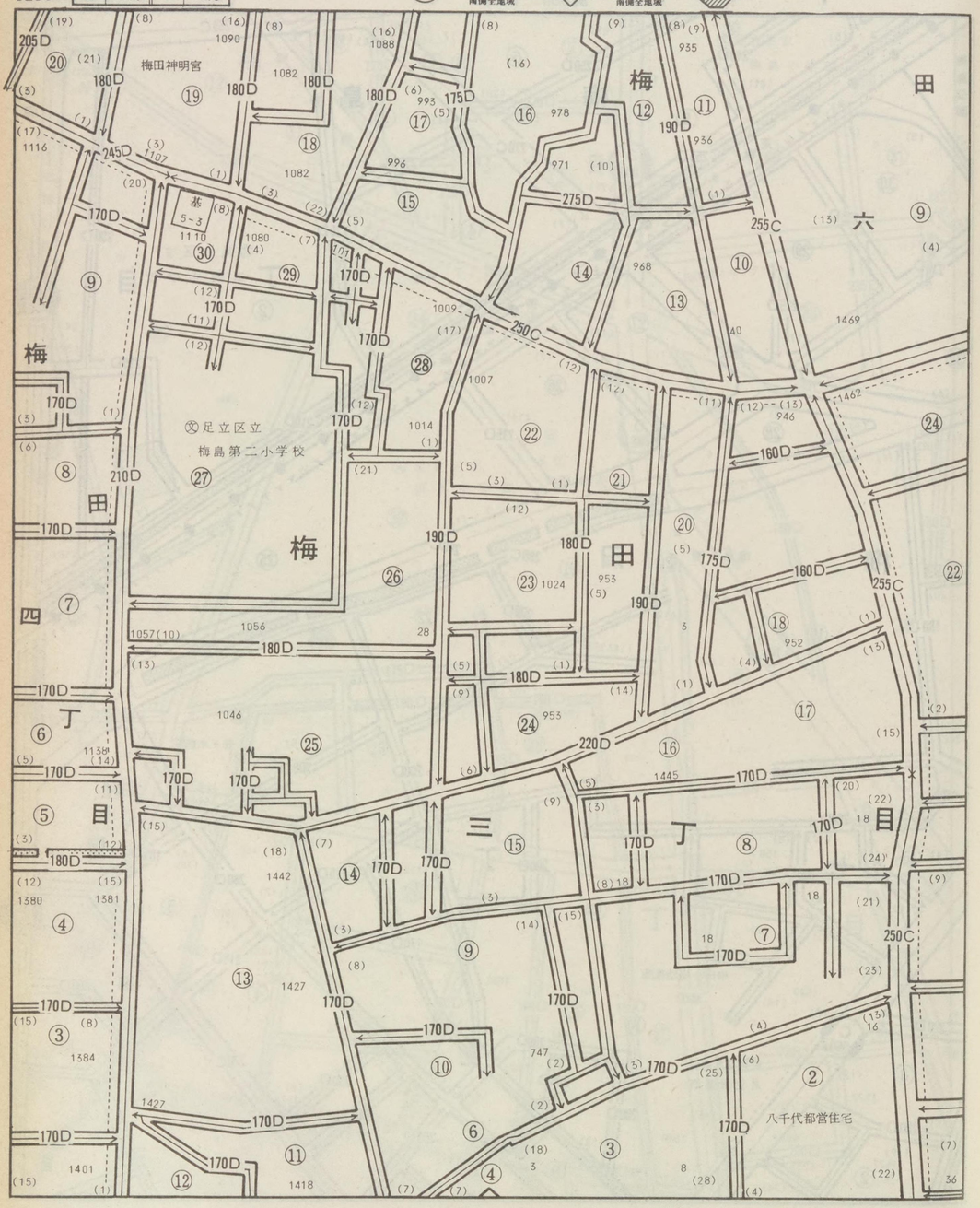


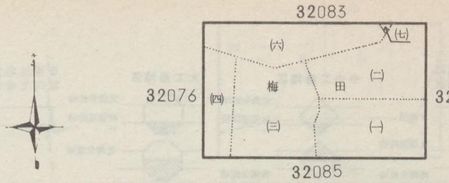


# 西新井 63

32084

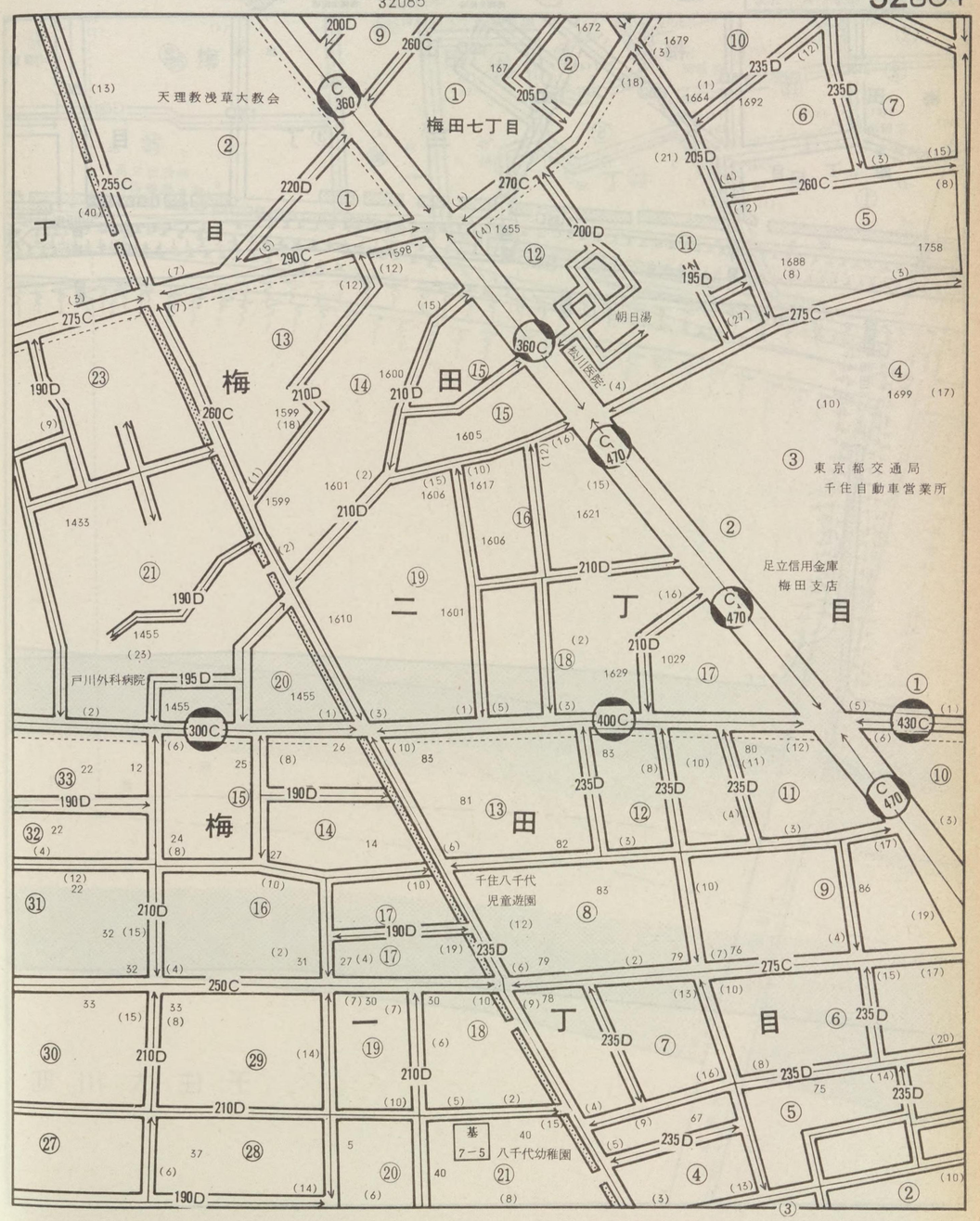

# 西新井 63

32085

| 記号 | 借地権割合 | 記号 | 借地権割合 |
|---|---|---|---|
| A | 90% | E | 50% |
| B | 80% | F | 40% |
| C | 70% | G | 30% |
| D | 60% | H | 20% |

繁華街・高度商業地区
道路を中心として全地域
道路沿い

普通商業地区併用住宅地区
全地域
北側道路沿い
南側全地域

中小工場地区
北側全地域
南側道路沿い
南側全地域

大工場地区
北側全地域
南側道路沿い
北側全地域

普通住宅地区
家内工業地区
無印は全地域

32084
32077
31023
31040
31024

梅田 (四) (三) (二) (一)

32085

梅田 ② 1407 1401 (2) 1413 (3) 1414 (5) 1418 (1) (14) 2 (10) 2 (17) 2 (8) 3 (4) 5 (7) 8 (6) 46 (2) 57 (2) 55 (1) 55 (23) (2) (18) 1410 (2) (3) (5) (10) (14) (1) (4) (2) (4) (2) ① ⑤ ⑫ ⑪ ④ ③ ② 四丁目 三丁目 梅田 一丁目 二丁目 三丁目

210D 175D 170D 170D 170D 160D 170D 250C 185D

卍 日蓮宗

川田橋

梅田一号水門

荒川

千住大川町

卍 善立寺

⑯ 梅田 墓地

⑳ (10) 入千代幼稚園

⑳ 47 ㉔ 47 ㉓ (7) 47 ㉑ 52 ㉒ 52 ㉒ 48 (4) 48 ㉕ 46 ① 56 (22) 墓地 ③ 65 (13) 卍 潤徳寺 ② (10) 一丁目 二丁目 三丁目

足立区役所
川田橋排水場

卍 真言宗 真福寺

185D 200D 200D 200D 190D 235D 235D 235D 235D C 400

真福寺橋

千住新橋 派出所

千住高砂町

放水路

千住(一)国道四号(新)橋

日光街道

| 記号 | 借地権割合 | 記号 | 借地権割合 |
|---|---|---|---|
| A | 90% | E | 50% |
| B | 80% | F | 40% |
| C | 70% | G | 30% |
| D | 60% | H | 20% |

繁華街・高度商業地区
道路を中心として全地域
道路沿い

普通商業地区
併用住宅地区
全地域
北側道路沿い
南側全地域

中小工場地区
北側全地域
南側道路沿い
南側全地域

大工場地区
北側全地域
南側道路沿い
北側全地域

普通住宅地区
家内工業地区
無印は全地域

32086

梅田二丁目

C 430

C 400

梅田三丁目

足立四丁目

足立署管内

31038

32084 (二)梅田(一)

31039
31057

31040

西新井 63
32086

中央本町二丁目

弘道一丁目

西綾瀬一丁目

足立三丁目

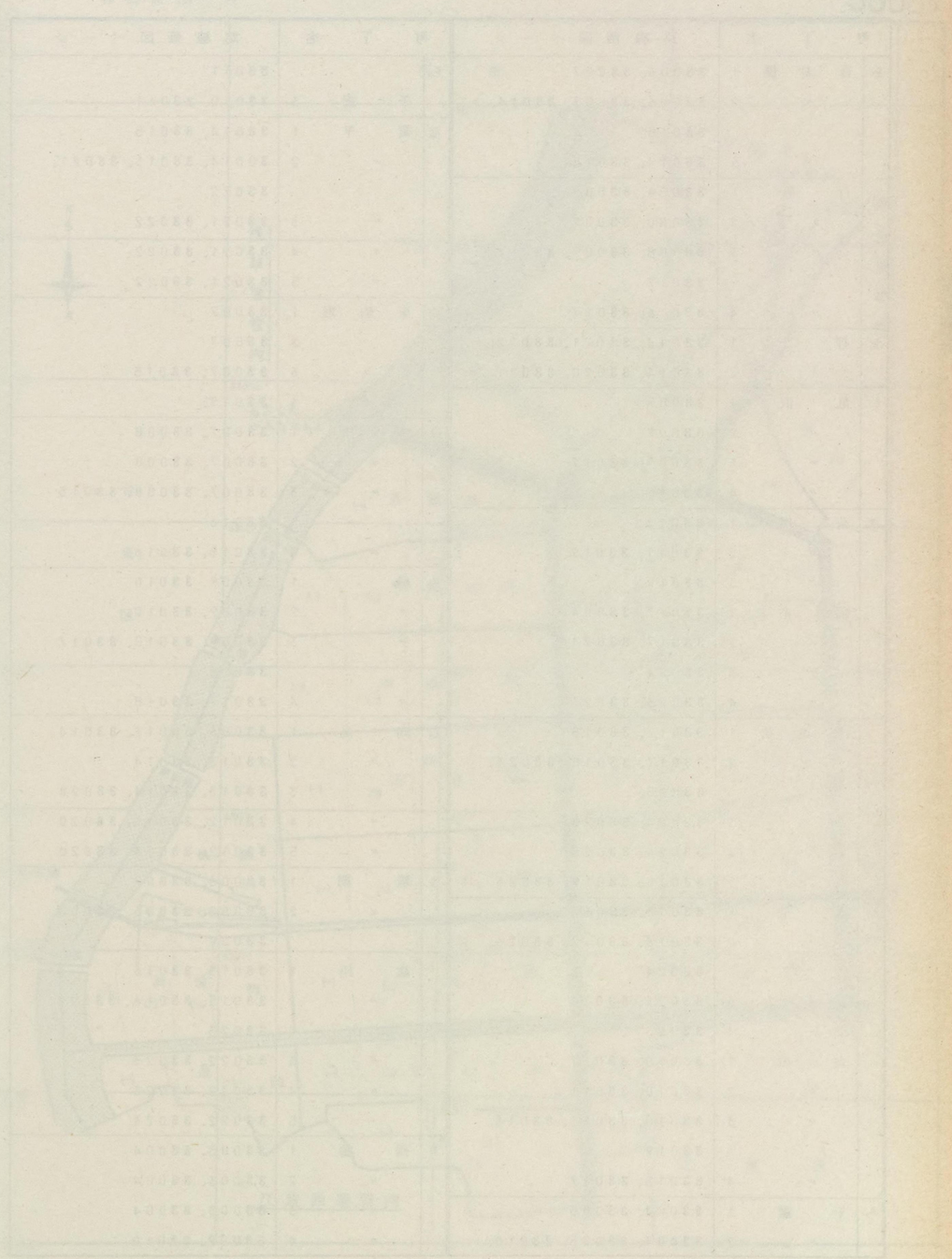

33001

# 町丁名索引

本　所税務署

| 町丁名 | | | 路線価図ページ |
|---|---|---|---|
| あ | 吾妻橋 | 1 | 33006、33007 |
| | 〃 | 2 | 33006、33007、33014、33015 |
| | 〃 | 3 | 33014、33015 |
| い | 石原 | 1 | 33008、33009 |
| | 〃 | 2 | 33008、33009 |
| | 〃 | 3 | 33008、33009、33016、33017 |
| | 〃 | 4 | 33016、33017 |
| お | 押上 | 1 | 33014、33021、33022 |
| | 〃 | 2 | 33014、33020、33021 |
| か | 亀沢 | 1 | 33009 |
| | 〃 | 2 | 33009 |
| | 〃 | 3 | 33009、33017 |
| | 〃 | 4 | 33017 |
| き | 菊川 | 1 | 33011 |
| | 〃 | 2 | 33011、33019 |
| | 〃 | 3 | 33019、 |
| | 錦糸 | 1 | 33017、33024 |
| | 〃 | 2 | 33017、33024 |
| | 〃 | 3 | 33024 |
| | 〃 | 4 | 33023、33024 |
| こ | 江東橋 | 1 | 33017、33018 |
| | 〃 | 2 | 33017、33018、33024、33025、 |
| | 〃 | 3 | 33024、33025 |
| | 〃 | 4 | 33024、33025 |
| | 〃 | 5 | 33018、33019、33025 |
| た | 太平 | 1 | 33016、33017 |
| | 〃 | 2 | 33016、33017、33023、33024 |
| | 〃 | 3 | 33023、33024 |
| | 〃 | 4 | 33023 |
| | 立川 | 1 | 33010、33011 |
| | 〃 | 2 | 33010、33011 |
| | 〃 | 3 | 33010、33011、33018、33019 |
| | 〃 | 4 | 33018、33019 |
| ち | 千歳 | 1 | 33004、33005 |
| | 〃 | 2 | 33004、33005、33010、 |
| ち | | | 33011 |
| | 千歳 | 3 | 33010、33011 |
| な | 業平 | 1 | 33014、33015 |
| | 〃 | 2 | 33014、33015、33021、33022 |
| | 〃 | 3 | 33021、33022 |
| | 〃 | 4 | 33021、33022 |
| | 〃 | 5 | 33021、33022 |
| ひ | 東駒形 | 1 | 33007 |
| | 〃 | 2 | 33007 |
| | 〃 | 3 | 33007、33015 |
| | 〃 | 4 | 33015、 |
| ほ | 本所 | 1 | 33007、33008 |
| | 〃 | 2 | 33007、33008 |
| | 〃 | 3 | 33007、33008、33015、33016 |
| | 〃 | 4 | 33015、33016 |
| み | 緑 | 1 | 33009、33010 |
| | 〃 | 2 | 33009、33010、 |
| | 〃 | 3 | 33009、33010、33017、33018 |
| | 〃 | 4 | 33017、33018 |
| む | 向島 | 1 | 33006、33013、33014 |
| | 〃 | 2 | 33013、33014 |
| | 〃 | 3 | 33013、33014、33020 |
| | 〃 | 4 | 33012、33013、33020 |
| | 〃 | 5 | 33012、33013、33020 |
| よ | 横網 | 1 | 33003、33009 |
| | 〃 | 2 | 33002、33003、33008、33009 |
| | 横川 | 1 | 33015、33016 |
| | 〃 | 2 | 33015、33016、33022、33023 |
| | 〃 | 3 | 33022、33023 |
| | 〃 | 4 | 33022、33023 |
| | 〃 | 5 | 33022、33023 |
| り | 両国 | 1 | 33003、33004 |
| | 〃 | 2 | 33003、33004 |
| | 〃 | 3 | 33003、33004 |
| | 〃 | 4 | 33009、33010 |

# 索引図　本所　63

33001

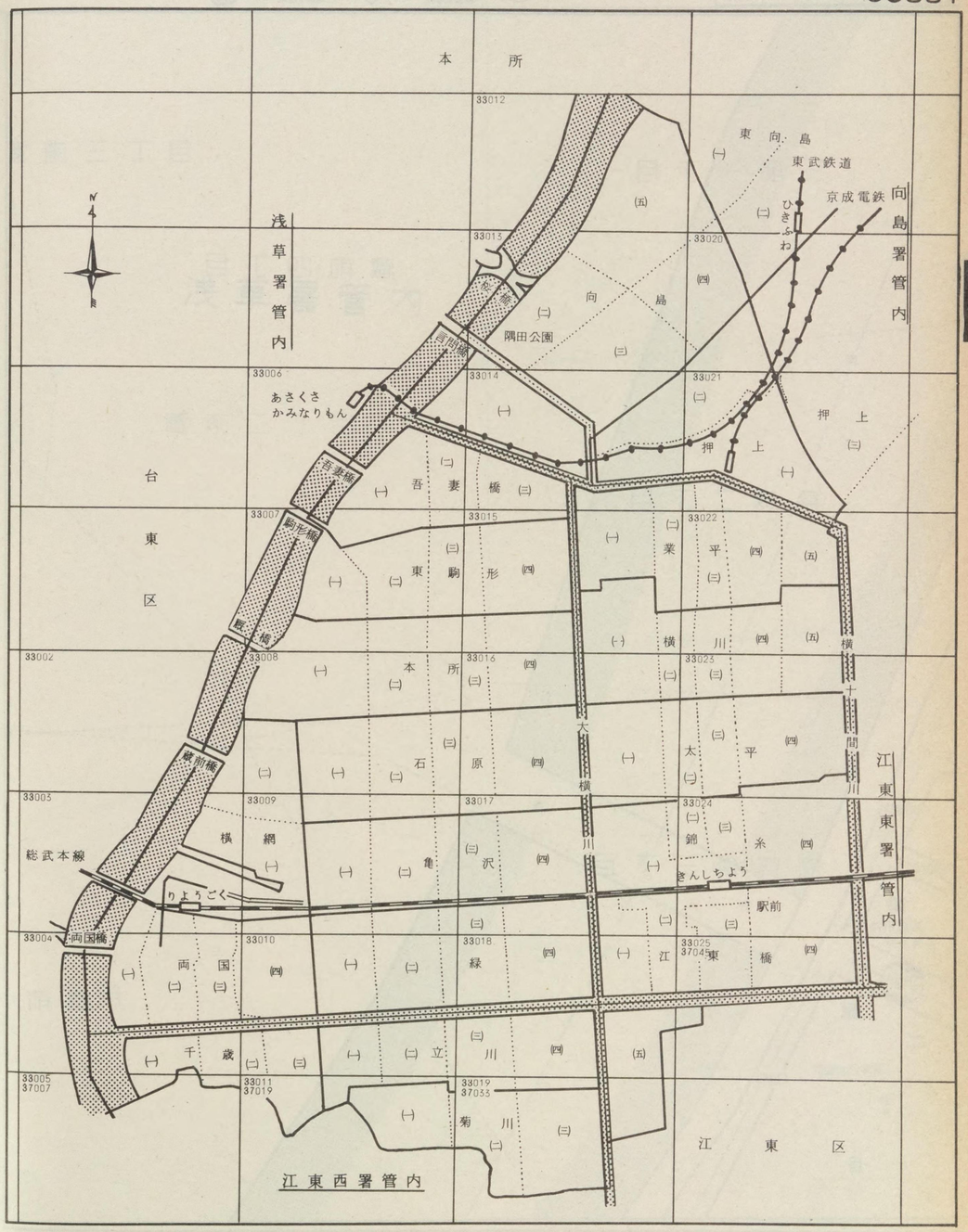


本所

| 記号 | 借地権割合 | 記号 | 借地権割合 |
|---|---|---|---|
| A | 90% | E | 50% |
| B | 80% | F | 40% |
| C | 70% | G | 30% |
| D | 60% | H | 20% |

繁華街・高度商業地区
道路を中心として全地域
道路沿い

普通商業地区
併用住宅地区
全地域
北側道路沿い
南側全地域

中小工場地区
北側全地域
南側道路沿い
南側全地域

大工場地区
北側全地域
南側道路沿い
北側全地域

普通住宅地区
家内工業地区
無印は全地域



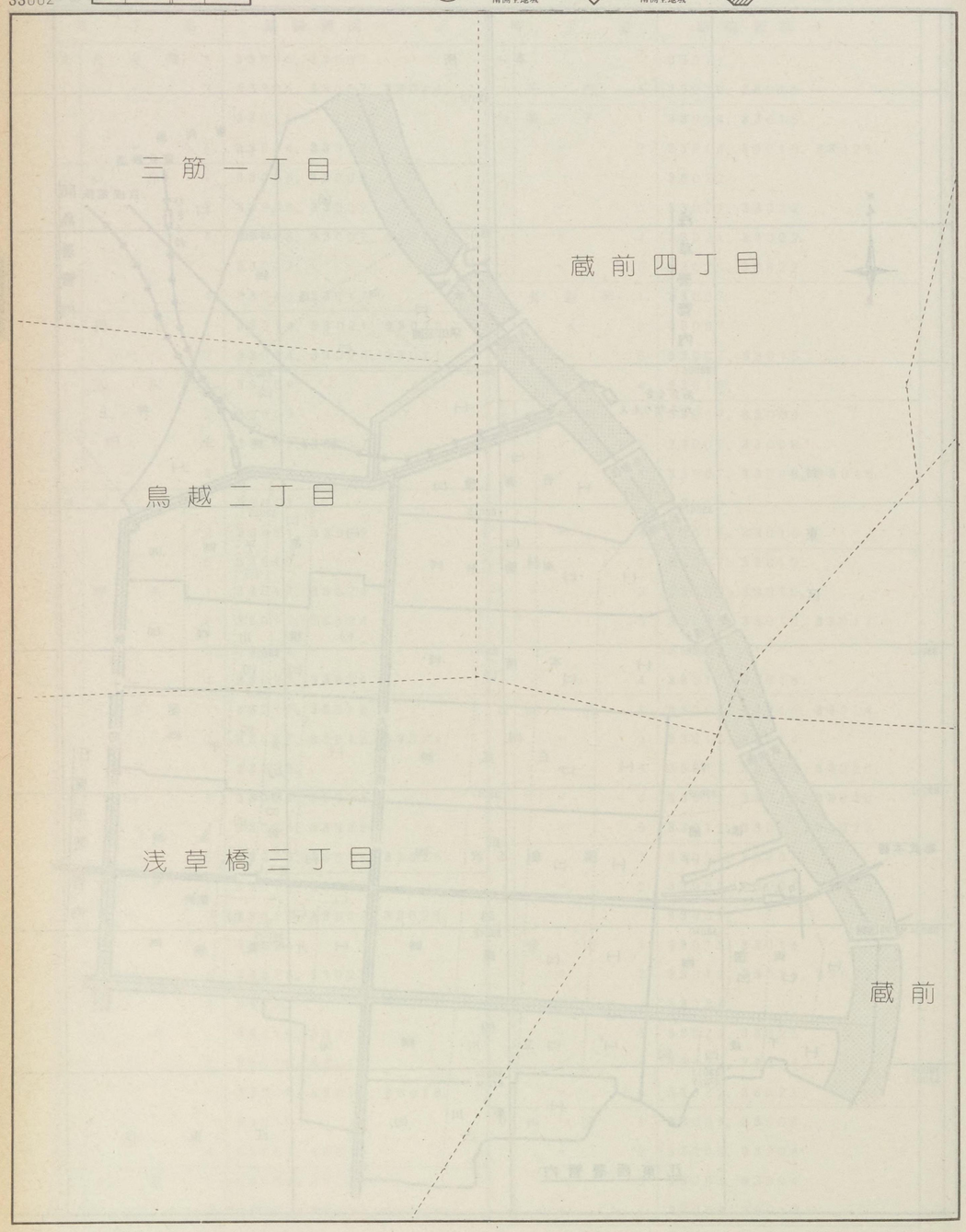


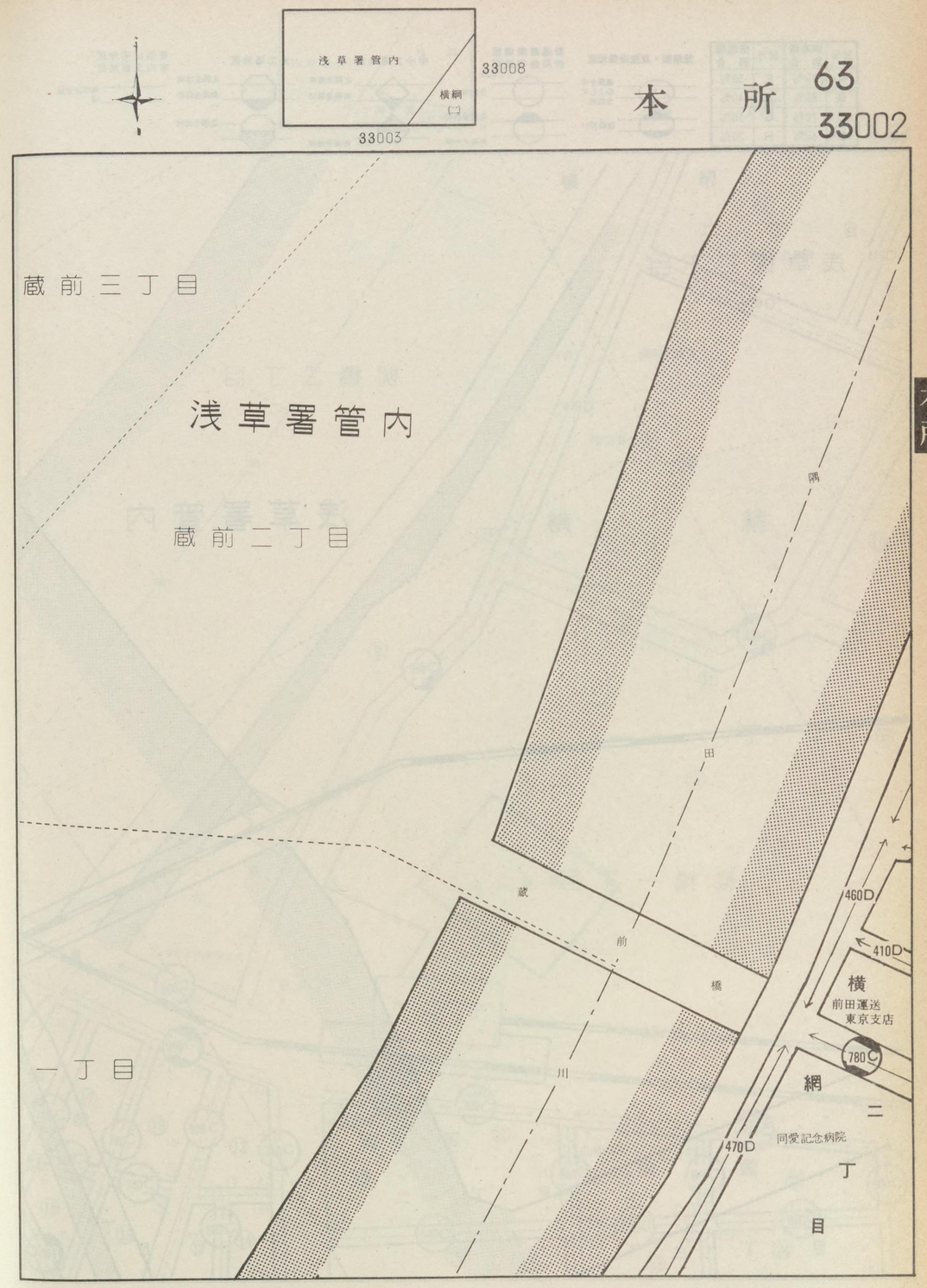

| 記号 | 借地権割合 | 記号 | 借地権割合 |
|---|---|---|---|
| A | 90% | E | 50% |
| B | 80% | F | 40% |
| C | 70% | G | 30% |
| D | 60% | H | 20% |

繁華街・高度商業地区
道路を中心として全地域
道路沿い

普通商業地区
併用住宅地区
全地域
北側道路沿い

中小工場地区
北側全地域
南側道路沿い
南側全地域

大工場地区
北側全地域
南側道路沿い
北側全地域

普通住宅地区
家内工業地区
無印は全地域

33003

浅草橋二丁目

柳橋二丁目

浅草署管内

柳橋一丁目

総武鉄橋

⑫

740C

33002

浅草署管内

横網

(一)

(二)

(三)

両国

33009

33004

# 本所 63
# 33003

横網 ① 二丁目

同愛記念病院

410D

安田学園

430D

2

(3)

両国公会堂

470D

旧安田公園

(21)

10

⑫

横網

(9)

(33)

10

14

8

⑩

(3)

(27)

530C

⑪

12

980C

②

隅田川

16

一丁目

③

両国ハールホテル

新国技館

16

ライオン油脂KK

800C

(26)

駅前広場

両国駅

940C

(2)

(4)

(5)

(6)

11

両国

⑰

740C

740C

740C

⑱

980C

13

⑬

1,360C

15

(8)

(6)

(6)

⑯

一丁目

⑮

9

13

800C

⑫

⑭

(5)

田島医院

1,300C

両国

㉑

(8)

9

立浪部屋

(8)

1,180C

⑲

17

二丁目

⑳

840C

9

㉖

両国

840C

国

⑮

11

900C

(1)

(12)

840C

⑱

(9)

(14)

840C

(11)

840C

(2)

(6)

(2)

7

7

7

㉓

三丁目

㉔

目

(8)

| 記号 | 借地権割合 | 記号 | 借地権割合 |
|---|---|---|---|
| A | 90% | E | 50% |
| B | 80% | F | 40% |
| C | 70% | G | 30% |
| D | 60% | H | 20% |

繁華街・高度商業地区
道路を中心として全地域
道路沿い

普通商業地区
併用住宅地区
全地域
北側道路沿い
南側全地域

中小工場地区
北側全地域
南側道路沿い
南側全地域

大工場地区
北側全地域
南側道路沿い
北側全地域

普通住宅地区
家内工業地区
無印は全地域

33004

東日本橋二丁目

日本橋署管内

東日本橋一丁目

浜町一丁目

両国橋

隅田川

33003

日本橋署管内

両国 (一) (二) (三)

33010

(一) 千歳 (二)

本所 63

33004

33005

京葉道路

両国二丁目

両国幼稚園 ⑧

回向院

公5-4

基5-3

元大徳寺

両国

国

三丁目

時計風部屋
双葉山相撲道場

江島杉山神社

千歳一丁目

千歳二丁目

日本通運 両国支店倉庫

塩原橋

隅田川

| 記号 | 借地権割合 | 記号 | 借地権割合 |
|---|---|---|---|
| A | 90% | E | 50% |
| B | 80% | F | 40% |
| C | 70% | G | 30% |
| D | 60% | H | 20% |

繁華街・高度商業地区
道路を中心として全地域
道路沿い

普通商業地区
併用住宅地区
全地域
北側道路沿い
南側全地域

中小工場地区
北側全地域
南側道路沿い
南側全地域

大工場地区
北側全地域
南側道路沿い
北側全地域

普通住宅地区
家内工業地区
無印は全地域

33005

日本橋署管内

33004

千歳(一)

千歳(二)

日本橋署管内

江東西署管内

33011

本所 63

33005

37007

牧荒物店

千歳一丁目

千歳二丁目

580C

660C

720C

470C

640C

卍西光寺

江東西署管内

新大橋一丁目

新大橋二丁目

隅

田

川

| 記号 | 借地権割合 | 記号 | 借地権割合 |
|---|---|---|---|
| A | 90% | E | 50% |
| B | 80% | F | 40% |
| C | 70% | G | 30% |
| D | 60% | H | 20% |

繁華街・高度商業地区
道路を中心として全地域
道路沿い

普通商業地区
併用住宅地区
全地域
北側道路沿い
南側全地域

中小工場地区
北側全地域
南側道路沿い
南側全地域

大工場地区
北側全地域
南側道路沿い
北側全地域

普通住宅地区
家内工業地区
無印は全地域

33006

浅草二丁目

花川戸一丁目

浅草一丁目

浅草署管内

雷門二丁目

吾妻鉄橋

⑫

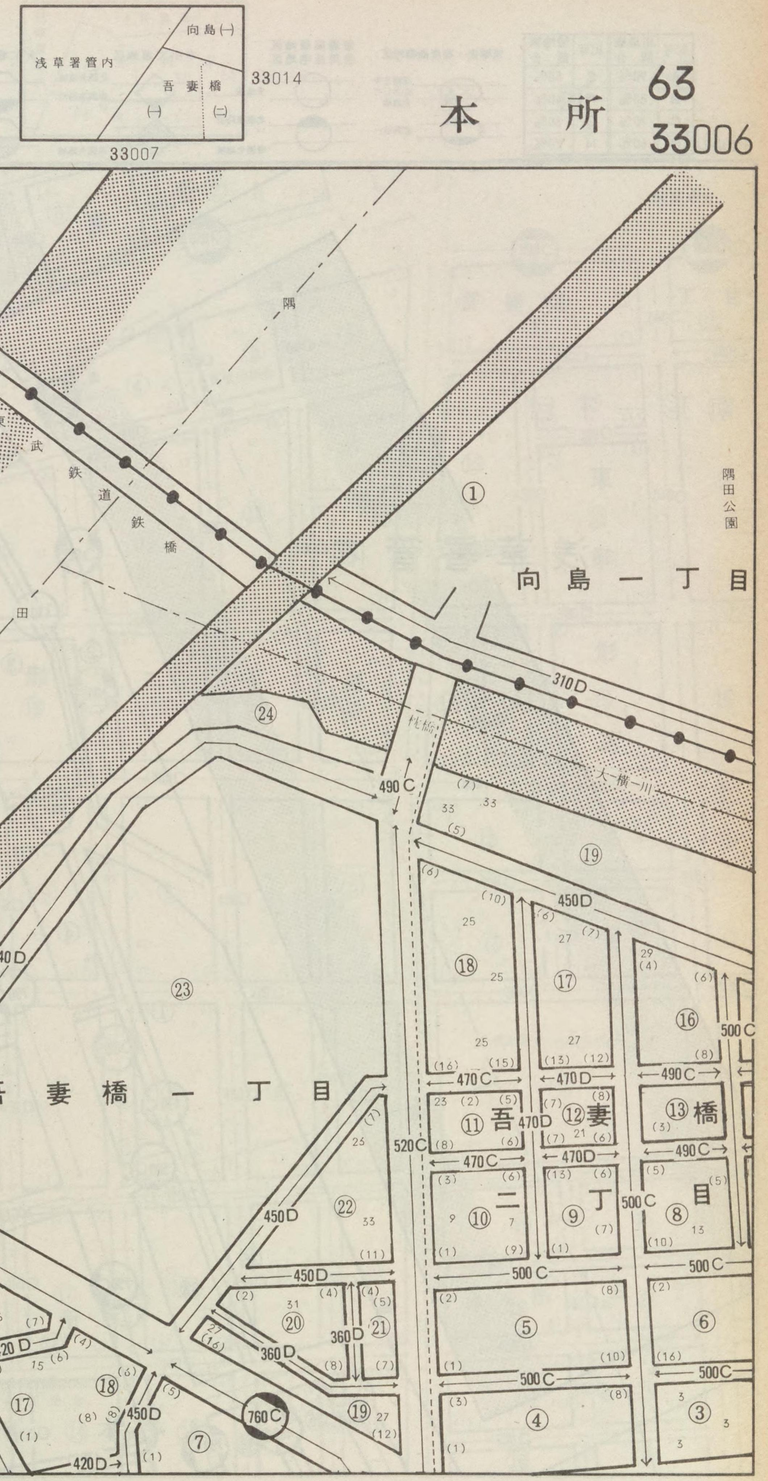

| 記号 | 借地権割合 | 記号 | 借地権割合 |
|---|---|---|---|
| A | 90% | E | 50% |
| B | 80% | F | 40% |
| C | 70% | G | 30% |
| D | 60% | H | 20% |

繁華街・高度商業地区
道路を中心として全地域
道路沿い

普通商業地区 併用住宅地区
全地域
北側道路沿い
南側全地域

中小工場地区
北側全地域
南側道路沿い
南側全地域

大工場地区
北側全地域
南側道路沿い
北側全地域

普通住宅地区 家内工業地区
無印は全地域

33007

駒形一丁目

浅草署管内

二丁目

駒形橋 隅田川 厩橋

470D 420D 410D 650C 470C 810C 460D 500C 500D 460D 790C 470C 500C 790C 480C 480C 790C 470D

東駒形一丁目 東駒形二丁目 東駒形三丁目

東京都本所保健所

凸版印刷株式会社 本所工場

本所一丁目 本所二丁目 本所三丁目

33006

浅草署管内

(一)吾妻橋(二)

(一)東駒形(二)(三)

(一)本所(二)(三)

33015

33008

# 本所 63

33007

浅草通り

吾妻橋一丁目 吾妻橋二丁目 東駒形一丁目 東駒形二丁目 東駒形三丁目 本所一丁目 本所二丁目 本所三丁目

420D 450D 440D 920C 960C 960C 560C 480D 900C 500D 500D 600C 480D 500D 500D 500D 東信用組合 鈴木家畜医院 530C 360D 360D 450D 540C 590C 500D 500D 480D 480D 480D 480D 590C 500D 500D 480D 480D 480D 580C 580C 580C 580C 500D 500D 450D 450D 450D 450D 450D 450D 540C 520C 500D 500D 500D 500D 520C 520C 580C 警視庁 厩橋分室 公5-6 560C 650C 520C 520C 500D 500D 440D 450D 530C 410D 450D 450D 450D 450D 450D 450D 580C 580C 580C 450D 450D 450D 450D 450D 450D

卍本久寺

東信用組合

鈴木家畜医院

中井紙製品工業株式会社

墨田厩橋郵便局

文 墨田区立 本所中学校

| 記号 | 借地権割合 | 記号 | 借地権割合 |
|---|---|---|---|
| A | 90% | E | 50% |
| B | 80% | F | 40% |
| C | 70% | G | 30% |
| D | 60% | H | 20% |

繁華街・高度商業地区
道路を中心として全地域
道路沿い

普通商業地区
併用住宅地区
全地域
北側道路沿い
南側全地域

中小工場地区
北側全地域
南側道路沿い
南側全地域

大工場地区
北側全地域
南側道路沿い
北側全地域

普通住宅地区
家内工業地区
無印は全地域

33008

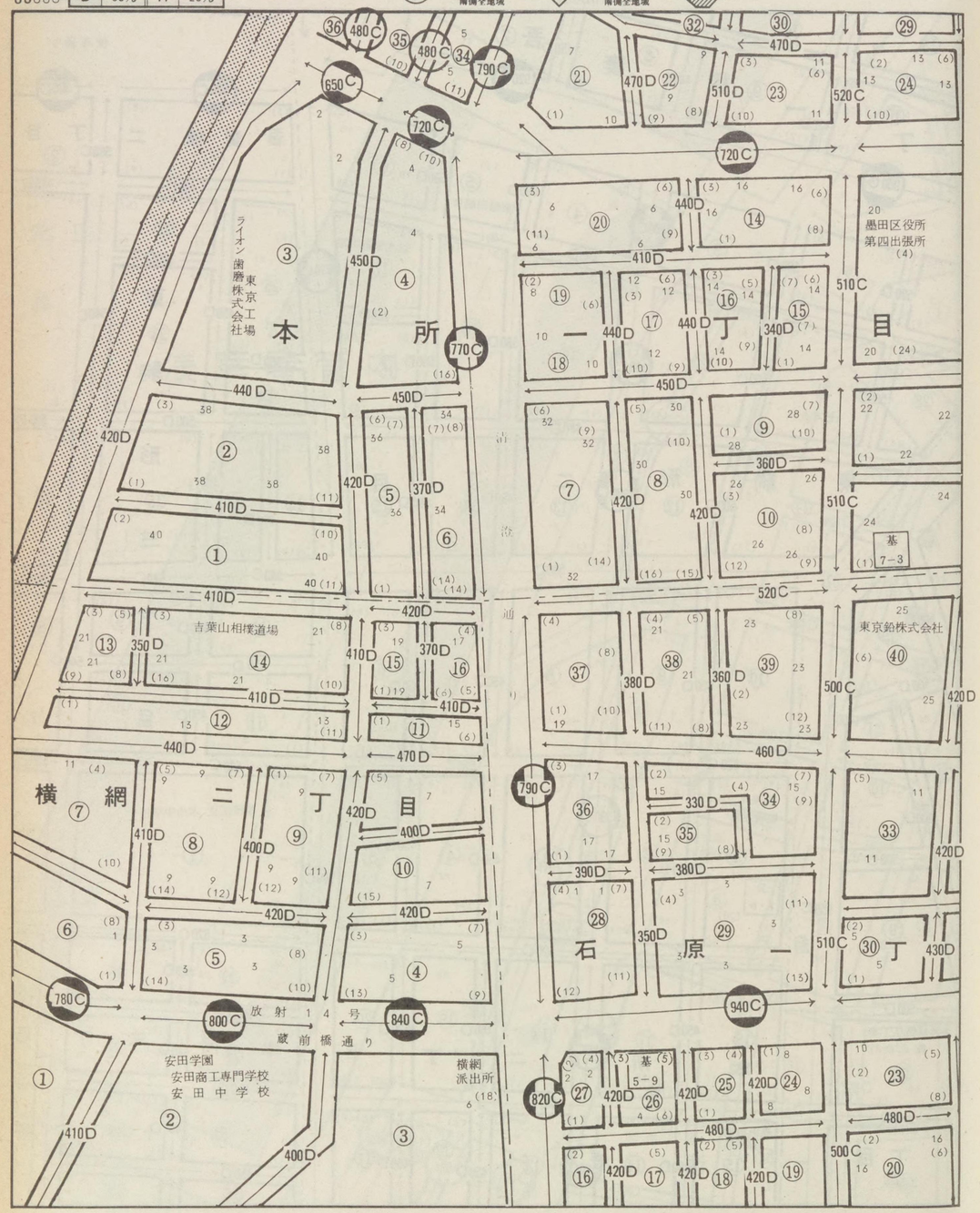


33007

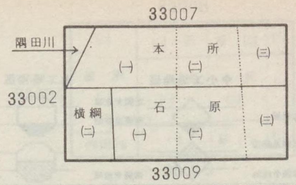


# 本所 63

33008
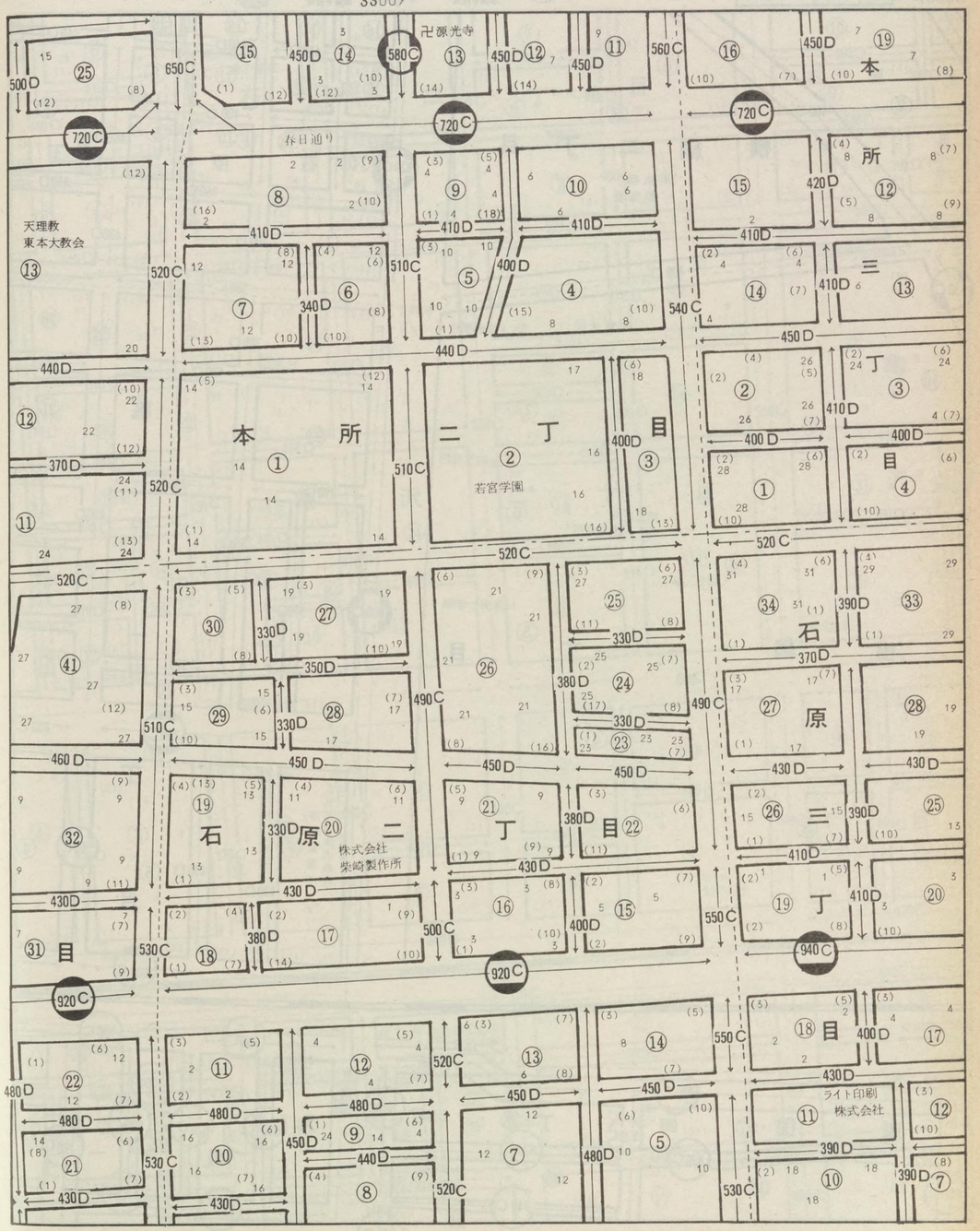
33009