

靜海縣志 丑集

土地部

方輿志 目錄

沿革	疆域	位置	面積
分野	形勢	土質	雨量
風信	氣候	河流	窪
泊	淀	口	隄
壩	閘	水利	渠
鎮市	古蹟	墳墓	風景
災祥			

靜海縣志

丑集 土地部

一

靜海縣志

土地部

方輿志

衣食之源在大地富貴不忘者故鄉靜邑當宋元以前不過渤海東南隅一澤國耳自海水東漸滄海變為桑田先民筆路籃縷畫土分疆慘淡經營歷有年所今則田禾遍野雞犬相聞人事天時利害與共考地理雖吳越後起觀文化則魯衛同風吾人生於斯長於斯聚處於斯樂土爰得我所矣追念前勳敢忘數典志方輿

（錄舊）今之縣古之邑也邑有大小有廢興易曰改邑不改井

靜海縣志

丑集 土地部

二

靜海縣志書局
天津文竹齋印

改者沿革之謂周禮職方氏曰地輿廣輪之數數者疆域之謂自唐虞迄今遷變靡常廣狹各異無分民而有分土為政者所不可不知也靜海地處海濱為眾流入海之所交匯一遇淫雨汎濫為災動成汪洋巨浸河渠數道尤與民命相關利導之淪疏之俾波臣無害田穉庶免哀鴻嗷嗷矣

沿革 仍舊曰沿改變曰革

明史云靜海屬河間府東北元曰靖海屬清州洪武初更名靜海八年四月改屬北平府十年五月來屬縣北有小直沽衛河自西來與白河合入於海又有丁字沽鹹水沽又北有天津衛永樂二年十月置

一名鳳城見明崇禎九年縣城北華藏菴碑文碑現存及士人題詠他無所考

（錄舊）唐虞三代漢魏六朝迄乎隋唐爲冀州幽州燕國清國泉州參戶平舒章武長蘆永安會川悉統於青縣宋爲清州窩子砦金置靖海縣隸清州河北路元爲燕南河間路明改靜海屬河間府清初因之雍正三年屬天津州八年撥天津衛原轄屯地就近歸縣又撥縣原轄十五村莊歸天津州九年設天津府以縣屬焉

按燕世家齊桓公伐山戎還燕君送出境桓公割燕君所至地以予燕括地志云燕故城在滄州長蘆縣北長蘆古之靜海也

靜海縣志

丑集 土地部

三

靜海縣志書局
天津文竹齋印

據此則春秋時爲燕地昭昭矣河之南徙在漢時未徙之前九河由逆河入海逆河卽天津之大直沽凡入海之水皆從靜海經過萬流澎湃之區域郭田廬豈能奠安唐之河北爲藩鎮虎踞爭城爭地日尋干戈黎庶鋒鏑之罹勢所不免石晉獻燕雲十六州於契丹則又驅諸中國外矣周世宗顯德六年三月北征自乾寧軍御龍丹艘船戰艦首尾數十里津關瓦橋關守將迎降靜邑復入中國版圖矣不踰百年而遼侵之金元繼之明初稍覺安恬而明之末年畿南蹂躪較他處更甚撫今追昔能不慨然

靖海之名始於金明初改靖作靜宋以前或爲國或爲郡或爲

州或爲軍與青縣一而二二而一不能定其主名宋爲青州之窩子砦金元與會川興濟時併時復論沿革當自宋始宋以前須合青縣言之青縣卽古之清州

（府志）清初屬河間府雍正三年天津衛改爲州以縣屬之九年天津州升爲府

按宋以前縣境前志沿革表注云同青縣光緒通志沿革表於漢注章武東平舒二縣地於三國魏注章武東平舒二縣地於宋注清州窩口寨以上均略章武縣地與青州同東平舒地不詳所據何書其引漢書地理志渤海郡下東平舒州定爲今順天府大城縣地而順天大城縣沿革表於漢亦注云東平舒地

靜海縣志

丑集 土地部

四

靜海縣志書局
天津文竹齋印

攷今縣境西至大城縣界二十八里西南至大城縣界四十里壤地固亦相接然天津一表前後兩注互異疑莫能明窩子口寨本金史地理志靖海縣注是也

金史地理志清州條下靖海注明昌四年以清州窩子口置按此爲清州所統三縣之一

漢書唐顏師古註弓高係滹沱之別河首受滹沱河東至平舒入海云云查平舒卽今大城吾邑西接大城彼時或卽平舒或海水尙未東漸亦未可知

疆域

猶言境界晉書判山河而考疆域

東至海百六十里

東南至滄縣界九十里

東北至天津縣界三十五里至縣治七十五里

西北至北平二百六十里 西至大城界二十五里

西南至保定三百里 南至南京二千餘里

南至青縣界四十里縣治八十五里

北與西北至武清縣界四十五里

位置 錄華北水利局

北緯自三十八度三十五分四秒至三十九度十一分一秒

東經自一百十六度四十五分至一百十七度十五分一秒

面積

南北極長處相距約百二十里東西極寬處相距一百里截長

靜海縣志

丑集 土地部

五

靜海縣志書局
天津文竹齋印

補短約方八十餘里計七千餘方中里除河流道路等佔外可耕種者實二百萬畝有奇

統計面計與人口之比較每方英里在五百人以上者吾國只蘇之蘇松太浙之杭嘉湖之一隅能與歐州相仿其他各地則瞠乎後矣吾邑人口約三十萬以英方里計每方英里約四百人左右似在不稀不密之間將來承平日久人口增多不可不於地方生產力加之意也

分野

古謂王者分國上應列宿之位鄭康成周禮保章氏註九州諸侯之封域於星有分今可考者十二次之分也星紀吳越也玄

枵齊也訾嫫衛也降婁魯也大梁趙也實沈晉也鶉首秦也鶉火周也鶉尾楚也壽星鄭也大火宋也析木燕也

初志史記云尾箕幽州燕齊之疆又經緯云斗七星五玉衡主趙六開陽主燕七瑤光主齊女宿之下燕趙並峙女宿之上瓠瓜之次有天津九星明姚廣孝稽分野在靜海郡遂以東北隅小直沽置天津則箕星實靜海之分星也

查姚廣孝本名僧道衍於永樂二年賜復姓姚賜名廣孝天津係永樂二年置初志所載未詳其出姑錄之

舊志歲淫於元枵識飢在宋鄭星出於婺女知咎歸晉君占龍尾之伏辰恃強殲弱字入辰而及漢除舊布新周官保障氏所

靜海縣志

丑集 土地部

六

靜海縣志書局
天津文竹齋印

掌豈惟是窮高侈遠已哉後人專事文藝而裨梓之技失其傳因之星躔失次應驗卒鮮然人事動於下天心形於上據星象以定災祥如燭照計數也成王迎周公而風雷不爲災景公一言而熒惑退舍轉妖祲爲祥瑞在乎恐懼修省之君子焉

形勢

全境如虎踞之回視形頭西北尾東南腹西背東三四河流紆曲縱橫帆影櫓聲可相映和餘則多平坦少起伏村莊樹木似在疎密之間遠望各河長堤蜿蜒高出平地天然溝壘也故每經事變實爲津埠西南之保障云

舊志京師之南以天津爲保障而靜海實天津西南之門戶謹

其鎖鑰則京師無匕鬯之驚矣雖曰彈丸所關於畿輔者豈淺鮮哉前明時鹹水沽丁字沽大小直沽皆隸於靜海自雍正九年設立天津府劃疆分域縣界至炒米店而止然水陸交衝舳艫之歎乃車馬之馳驅迥異於偏鄙下邑沈佺期詩云北際燕王館西連秦帝橋晴光七郡滿春色兩河遙可謂逼肖矣

土質

禹貢冀州厥田惟中中揚州厥田惟下下當時冀州指河內附近而言揚州祇以淮海區域爲限吾邑距帝都較遠蘇浙尙在荒蠻之服故釐定田之優劣視今日大相懸殊先儒有言江南之土質其紋理豎故富冀北之土質其紋理橫故貧蓋紋理豎

靜海縣志

丑集 土地部

七

靜海縣志書局
天津文竹齋印

則地氣通雨澤勤草木暢其紋理橫者雨澤不時易成旱潦吾鄉自來除河決不計亦鮮能十分收穫者土質爲之也補救方法莫善於開渠鑿井造林三者願吾民勿畏難勿守舊又何多讓乎江南

統計全境土宜略別如下

運河兩岸厥田惟上中其色赤其味甘其質埴宜蔬菜果木佔全境百分之一

西河兩岸厥田惟中上其色白其味淡其質壤埴之間宜蔬菜及麥佔全境百分之二

四鄉凹地俗名某淀某窪厥田惟中中其色黑或白其味寒其

五 質面層壤而不墳稍下層埴宜穀及麥佔全境百分之三十

四鄉凸地俗名某墊某崗厥田惟下中其色白或黑其味稍鹹其質埴而不細可種五穀佔全境百分之二十八

濱海及四鄉荒地厥田惟下下其色白其味鹹出蘆蒿及鹽佔全境百分之三十四按近年勤勞之家將土之上下層互相翻轉名曰倒地或將肥土敷於瘠土之上層名曰墊地天下之田一變而為中中可慶也

雨量

吾邑雨量先旱後潦年來幾成定例原因由於土質橫則蒸氣

靜海縣志

丑集 土地部

八

靜海縣志書局
天津文竹齋印

閉塞故雨時恒少滲透不速故雨量稍過即成潦災况地多平坦廣漠無溝渠汊港可以容納有餘之雨水以致易成旱潦昔人謂土質橫故貧者以此也豈知土質橫亦有其特別之利若因其利再進而去其害則較土質豎者為更優矣

雨量概況表

附記	月份	雨量
一終年雨量不過三四尺 一月份係國歷	七八月	潦
	八九月	溼
	冬春之交	潤
	一二月	燥
	三四月	乾

土質橫豎之利害比較表

		土質	
		利	害
豎	橫		
<p>潦災恒少</p>	<p>地氣宣暢雨澤時有草木盛茂</p>	<p>滲水遲故耐旱若春冬兩季有 二三寸之雨雪其效彌佳</p>	<p>滲水遲故夏季雨稍大則滲餘之水 經日光蒸曬則田禾枯萎</p>
<p>斷屠祈雨</p>	<p>滲水速易旱故江南十數日不雨則</p>		

按土質橫豎兩相比較利害維均但江南之地一遇旱象則濟

靜海縣志

丑集 土地部

九

靜海縣志書局
天津文竹齋印

以人工汶港紛歧密如蛛網故補救便利不使成災我方地廣人稀一律溉田其勢不能若救潦災則事甚易近年被潦之區曾經有人將田之四周掘成小溝卽利用除土在田邊築成小埝雨大則掘埝口使水流入溝內則滲下頗速故鄰地雨已成災而此獨能收穫現已有人仿效將來遍地溝洫不難由小及大接成大渠是有害無害遠勝江南矣

風信

風之時期及方向以有准期故謂之信如花信風又謂之二十四番風信

吾邑東鄰渤海接近太平洋風向有恒西人謂之貿易風卽春夏多東北風秋冬多西北風五月間南風至俗謂之打麥風

氣候

舊歷以五日爲一候三候成一節氣一年七十二候二十四節節令之寒暖變遷曰氣候

吾邑居溫帶稍北因感受太平洋寒暖之調劑故少大寒大熱自民國以來新學家云近日稍暖於美開巴拿馬運河有關故其熱度最高不過華氏表百十度寒度最低不過零下十度

河流 河水所經之地帶所謂某河流域是也

孟子曰仁者樂山智者樂水新學說河之流域廣者其居民之進化速品物之出產力亦最強試觀三江四川各省汭港紛歧密如蛛網水耕火耨收穫恒豐稻飯魚羹不給自足水之利亦大矣吾邑無山一望平原綿互無際有三數河流貫穿全境如能利用之可一變而為富足之區披幽燕之地圖考神禹之舊跡證今慕古難恕予懷

靜海縣志 丑集 土地部 十

靜海全境古今河流概況表

來	未	在	現	古區別	
				河名	利害
橫河	赤龍引河	大清河	黑龍港河	子牙河	南運河
會擬由境內子牙河某處橫挑接連運河以防患尚未實行民甚盼之	昔年修築未竟刻擬重修縣東斥鹵之地可一變為魚稻之鄉	水漲時灌入子牙河可使水倒流	瀝水為害或排或放村民時多爭訟	現專灌入營田有時營田局用水將閘提開則運河下游無水可食	水一斗泥二升無往不利若伏汎決口則流注之地淤瘠為肥
約三十里	約四十里	約三十里	約四十里	約九十里	約百餘里

		過					
		去					
牛 郎 河	唐 河	寬 河	土 河	堂 河	獨 流 河	界 河	逆 河
廢	廢	廢	廢	廢	廢	廢	廢

靜海縣志

丑集 土地部

十一

靜海縣志書局
天津文竹齋印

運河

文化史運河始於隋昔隋煬帝大事疏鑿河北名永濟渠河南名通濟渠江北則邗溝江南則江南河吾國運河之偉隋為最若漢之渭渠魏之百尺溝唐之廣運潭惠民河皆次也

南運河

運河自天津以北為北運河以南為南運河

山東通志後周世宗開浚御河為薊燕漕運計

明制官軍凡十六萬餘員名挽運漕糧南自瓜州儀徵三江口入運河出河口入會通河出臨清北接衛河至直沽溯潞河達於京通倉河間府志永樂十三年始罷海運而專事漕河今之衛河至臨清北至天津是也

明會典衛河自臨清州經故城景州滄州靜海下直沽共長一千一百里今爲運河南運河在縣城西關外卽衛河亦名御河源出河南衛輝府輝縣蘇門山東流經新鄉汲縣又東北由濬縣歷彰德府之內黃縣又東經大名府至山東之館陶縣與漳河合又東至臨清州汶水自南來會之歷武城恩縣入河間府故城縣南又入山東德州界又東北經河間府之景州吳橋東光交河天津府之南皮滄州青縣至靜海縣南之一里屯入境由東北胡羊莊出境至天津縣北與白河會入三岔河口歸海河達於海

查重運漕船入境南接青縣界趙家窪北至天津縣界碾砣嘴

靜海縣志

丑集 土地部

十二

靜海縣志書局
天津文竹齋印

計程一百五里定限二日二時

明史河渠志衛河至青縣南合滹沱河方輿紀要衛河自興濟縣入青縣境合於滹沱今興濟縣歸併青縣畿輔圖地記滹沱河發源山西繁峙縣由雁門流經直隸靈壽平山遶正定城南歷藁城晉州束鹿至冀州會漳滏二河過武強衡水深州至獻縣分爲二支一東流爲鹽河一南流經交河縣抵青縣岔河口入衛

乾隆二十九年方制軍觀承奏請於青縣岔河口迤西盤古廟西北地名十里窪挑挖引河一道長七里九分使下注鮑家嘴諸水折入黑龍港由新河口穿獨流疊道歸入子牙河

畿輔通志漳河自河間府交河縣來自杜林鎮與滹沱河合流至青縣南二里鮑家嘴合於衛河其合處曰衛河口亦曰汶河口舊志謂衛河上游漳滹彙入北達於海自方制軍挑挖引河而漳滹遂別行一道不可泥古繩今衛河者七省漕船之所經當河運時歲歲墊修波臣恬靜自咸豐三年改爲海運而衛河堤工遂廢

南運河舊合清沁淇洹蕩漳濟汶沂洙泗諸水合流以濟運者也自山東武城果子口入河北故城縣流經景縣吳橋東光南皮滄青靜海各縣抵津會合子牙大清北運入海

畿輔通志南運河說南運河三源一曰衛水一曰漳水一曰汶

靜海縣志

丑集 土地部

十二

靜海縣志書局
天津文竹齋印

水汶水自南旺閘分水口經安山湖沙灣張秋鎮等處北至臨清州西與漳衛水合漳水清濁二源會於交漳口至大名府元城縣與衛水合衛水出百泉合淇蕩洹諸水至內黃之楚旺鎮通舟又至元城界與漳水合二水至臨清汶水來會大河北徙汶水斷流不足論漳水善遷徙分合不常亦非正派獨衛河爲南運經流數百年不變當推爲首自南運過臨清州後錯入直東兩省至德景之交始屬畿疆又東北經吳橋東光交河南皮滄州青縣靜海界至天津之三岔河口乃與北運河合流入海計長八百餘里此河本西漢大河故瀆東漢以後爲清濁二漳所經隋時開衛河爲永濟渠宋皇祐初仍爲大河所經南渡後

大河南徙而衛河如故金元明三朝皆爲漕運所經至於今不改衛河在豫水清而勢弱法宜用補昔人嘗欲引丹河入運免至上流淺澀不爲無見而事屬隔省未便代謀惟全漳入衛以來水濁而勢強不得不詳求瀉法該河自雍正築隄之後逐漸淤高卽以鮑家嘴一處而言本係滹沱合衛老口今已河高於地有倒灌之虞不能再淤一處如此他處可知漳本巨流來勢洶湧猛悍有力每年盛漲齧岸蝕隄官民驚懼今歲脩隄後南運稍安而八月上旬該河暴長日增三尺泊頭葦子口幾至滿槽幸捷地減開卽日啟放水勢始落本年漳水尙不甚大而危已若此假令源源續至再增三尺當如何耶查南運減河四道

靜海縣志

北集 土地部

十四

靜海縣志書局
天津文竹齋印

今廢其二德州哨馬營青縣興濟鎮是也興濟一閘近已久淤河形俱沒且八丈之口洩亦無多哨馬營又隔在山東未由過閘獨恩縣四女寺壩尙堪修復與新修之滄州捷地並爲減水所資但捷地狹隘略同興濟河身太淺難免出槽四女寺又遠鞭長莫及不得不再思出路伏念南皮泊頭鎮南距宣惠河二十六里東光馬頭鎮東距宣惠河僅二十里范隄口爲宣惠河頭用之尤便皆可借作減河無奈宣惠河地段太長原槽本狹今雖重濬仍守前規未遑加展瀉瀝則有餘洩漲則不足卽如南皮境內金沙岡一處係宣惠河所經地形高仰雖已濬深三尺視窪地獨高瀝水注此尙至潰決况容納全漳耶一律展挑

工費甚鉅若用其舊恐又不免如捷地河滂溢也竊謂減河之法上減勝下減則上流猶重上減則下流必輕吳橋安陵鎮與山東銀店相望最繫上流東至老黃河止三十里老黃河之寬廣更勝南運河特少淺耳數十丈減開儘足相容加捷地十倍若在此處瀉水引入老黃河真與一服上清丸無異再查捷地減河距母豬河百二三十里淺深廣狹不等受水不多而洩水亦不順亟宜一律補足寬不得減十丈深不得減一丈令水大可容水急可瀉兩旁築埝備其次也其間又有朱里口一處適當東轉之衝河形一大曲尤恐盛漲時從此漫溢淹沒村莊亟宜加意其下又有呂公橋一處已近下口亦宜格外深通

靜海縣志

丑集 土地部

十五

靜海縣志書局
天津文竹齋印

一過流散村平地散流不爲大害但在母豬港口多挑放水溝足矣下流多受一尺卽上流多減一尺調劑得宜不無小補當俟臨時在酌

畿輔通志南運河隄說南運河隄工本歲新脩工堅料寔足資保障夏秋盛漲數百里安流此其驗也但昔人遠慮安不忘危無意外之虞則必有意意外之變况各河形勢頂衝必刷旋溜必停停卽淤沙刷卽塌土原係一定非意外可比築隄拒水能令隄不可衝不能令水必不衝隄自見其可安水自見其可危况可安者其暫可危者其常尤屬意中之變泊頭鎮以上未經遍歷姑置勿論泊頭鎮以下北抵津門左右長隄或險或不險皆

所目擊一二最要者猶可指數泊頭大王廟上葦子口同治七年決其北九年決其南該河至此自東而北西岸淤東岸塌其勢可危非夾築套隄恐有不測泊頭北渡口西隄過矮宜加高三尺北渡口北老隄頭對岸西隄參錯不齊宜脩整又北黃壩隄內有大坑之險宜圈以套隄又北蔣家迴溜兩曲相抱又北李隄北岸沙尖三曲以上兩處均係險工宜去沙尖爲要又北齊家堰河流至此湍悍迅急載在方輿紀要今兩岸兩樹足抵洪流形勢小變又北八九里南北雙堂有套隄無老隄隄內有大坑甚可危也宜接築老隄爲要又北雙廟近小薛家窩隄內坑深民間築套隄恐不甚固宜加脩又北雙廟無套隄縷隄亦

靜海縣志

丑集 土地部

十六

靜海縣志書局
天津文竹齋印

不固蓋沙質也上下皆膠泥此處獨沙宜以套隄護之又北馮口上下二里間東西險工各五處均在河口宜去沙尖爲要又北馮家淺係同治九年決口上流曲處太多至此又有大沙尖一道急溜怒衝川河猶未涸本年初龍尾埽鷄爪壩並築套隄毋庸別議又北牢家坑在大白洋橋之上東岸淤沙嘴西岸刷隄隄內有深坑隄外無漫灘本歲未修可危也宜一律加培又北則捷地減水閘矣本歲新修上減則下弱險處多平獨有滄州南關甜水寺草壩一段鹽廠草壩一段姜家城子草壩一段皆東岸險工而西岸則大鄧圈最要因對岸三尖也均宜留意入青縣界後興濟龍王廟口此處左右兩灣有回溜俗呼龍窩

不可忽也次則馮屯大埽灣一段龍鳳口一段皆在東岸二三道溝各一段皆在西岸均所宜防又北流河元帝廟西險隄也上流東岸三沙尖宜去又北趙家墳上流東岸三沙尖宜去又北三角灣上流東岸三沙尖宜去皆與元帝廟同又西岸釣台曹家疙疸均要而長屯至楊家馬頭不下三里則東隄之險也靜海縣之北本年未治險處尤多竟當全築擇其最要者書之於後以西岸言之上口子門一也下口子門二也劉家營莊後三也一過獨流鎮西岸無隄專防東岸以東岸言之王誥家隄一也宮家隄二也權家隄三也小辛莊北大官隄四也孔家隄五也南王家莊隄六也蕭家樓隄七也劉村善義菴隄八也下

靜海縣志

丑集

土地部

十七

靜海縣志書局
天津文竹齋印

圈隄九也自下圈而下河轉而東專防南岸良王莊前菩薩廟險工修矣莊後馮家隄險工今猶未修宣家院沿村險工今猶未修小沙窩後二家口險工今猶未修三角灣險工今猶未修皆關緊要權家隄內卽係深坑套隄未設三角灣隄內有大坑曰圓深坑套隄全塌西北風急則大溜攻隄尤爲可慮天津境內楊柳青以下雖有南隄僅高三丈該鎮東頭則高二尺寬三尺小蔣莊隄口並多殘缺餘亦單薄不堪詢之野老一二十年
前原高七尺寬二丈五尺並非今日情形又見馬莊北一段老隄尙高六尺想見當年之制今馬莊邢莊兩口雖經堵塞而餘多不固一處有失則上下皆危豈堪長恃卽如姜家井北以區

區殘缺舊隄當險溜之衝大卞家莊對岸單隄十餘丈夾在大坑內外俱險小園莊矮隄一段倒塌十餘丈未經修整無意外之虞則必有意外之變此類是也

畿輔通志陳宏謀南運河不宜隄說南運一河會衛汶二河之水益以漳河之水同爲濟運蜿蜒數千里至天津而歸海沿河兩岸皆築隄以束之不啻重圍外衛然者固以防其漫決亦以濁漳所過若不束之使速歸海水緩沙停立見淤淺運漕之艱阻往往因之惟靜海之獨流鎮至楊柳青四十里東岸有隄而西岸無隄又自楊柳青至天津三十五里東岸有隄而西岸祇有商人捐築小埧高不過三尺官不請修民不加築由來久矣

靜海縣志

丑集

土地部

十八

靜海縣志書局
天津文竹齋印

前道張公坦熊曾有立碑道旁永不許築堤之請余適承乏此間遵檄確查熟察形勢證之往事乃知張公所議實爲遠見蓋緣天津海河爲南北衆水所歸獨流楊柳青一帶東近運河西連淀池潮汐一日兩至夏秋汛發南北之水匯歸天津四望瀾漫驟難歸海正賴此無隄之岸運河水大聽其洩入淀池稍爲停頓以待天津諸水暢流入海河淀之水仍可以次歸海每屆白露以後夾沙擁泥迅駛而行運河既無淤淺村莊亦免冲決則此七十餘里無隄之西岸卽運河天然之滾水大壩也余就此議覆兩臺報可已做下屬縣遵行矣竊嘗論之治渾河之道有無隄之患亦有有隄之患蓋淹沒爲災非隄何以障之淤阻

可虞非隄無以束之獨流迤南是也無隄則散緩無力而無潰決之憂無隄則盈科後進而得瀦蓄之利獨流迤北之西岸是也况天津地濱大海形同釜底水至獨流勢同建瓴無論其非隄所能堵卽幸而能堵而尾閭有阻上流奔赴天津郡地適當其冲城郭人民所關甚鉅故前人獨於此處不設隄防非偶忘之乃所以慎之也非竟棄之乃所以取之也謹敘數語於此以質後之司河者

子牙河

子牙河亦名鹽河在縣西二十餘里滹沱河之尾流也南西接大城縣界自李家灣子起北至杜家道溝入天津縣界自天津

靜海縣志

丑集 土地部

十九

靜海縣志書局
天津文竹齋印

縣西北入大清河會北運河至三岔河口入海河達於海

康熙年間於獻縣河間子牙河東西兩岸高築長堤西接大城東接青縣靜海雙堤屹然各二百餘里又於東堤廣福樓地方地名焦家口開新河以分子牙河之勢俾東北流至賈口入淀復於焦家口分流之處建挑水壩逼子牙河之溜移入新河滹沱河源出山西繁峙縣之太戲山由平山縣入河北境東經靈壽正定藁城晉縣深澤安平饒陽河間大城至靜海光緒七年李文忠於朱家口另開新河一道計長三十三里遂將原走古洋河之滹水改入新河使歸子牙故道修子牙兩岸隄工五百餘里爲各縣田廬保障

近來上游決口之處在平安縣子村距子牙河務局防地之臧家橋相近

子牙河在本縣西境亦名沿河大城縣志沿河自河間縣之龍華橋轉入縣西南二十五里之馬邨東北流經十里灣自南而東經白洋渡四呈口至縣東二十五里滙黑龍港河亦名交河從而北折繞縣東十二里趙扶村又北經子牙村故名子牙河亦名牙河舊說鹽河在縣南十里自河間流入分二支一西北流入文安縣石城淀一北流又分三支西一支入文安黑母淀東一支入大小窩口中一支入霸州文爾淀匯於武清縣三角淀入白河按子牙河總會南北二泊澄潭諸水終以漣沱爲經

靜海縣志

丑集 土地部

二十

靜海縣志書局
天津文竹齋印

流其湍悍迅激渾濁衝墊性與餘河異水經所云右出爲澱北爲澱口者是也伏秋汛發奔騰湧溢河間以北靜海以南皆被其害

畿輔通志子牙河說子牙河一道原係滄陽河之下流自獻縣臧家橋起至靜海獨流鎮止皆有兩隄自獨流鎮之東至天津北紅橋口則汪洋一片不復見該隄形迹蓋坍塌盡矣當日漣沱合滄每在臧家橋以下奔潰出隄察看情形約有五病一曰槽太狹該河河槽皆寬十數丈其至隘者亦有十丈何謂其狹不知十丈十數丈之寬皆係最上一層不過二三尺水勢稍落則此河面二三尺之下往往不滿十丈漸收至河底又減其半

竟類尖形故病在太狹一曰底太淺該河河底亦不減一丈五尺其最深者或竟至一丈八尺何謂其淺不知臧家橋以上該河深淺皆從平地較量臧家橋以下則併隄埝及河灘地畝淤高之數牽合計算若去淤高數尺併隄埝數尺則未必一一滿丈故病在太淺一曰形太曲查該河自臧家橋以下忽東忽北旋轉不定河間界之台頭高莊大城界之白洋橋竟成西折而石溜灣一處并向東南且半里一曲以致險工迭出若姚馬渡以下八十里則直南直北絕少險工故病在太曲一曰溜太急滏陽河在冀衡境內地勢皆平故滹沱至此尙無急溜一過臧家橋後則南高北下愈去愈低一往不可遏若王家口至獨流

靜海縣志

丑集 土地部

二十一

靜海縣志書局
天津文竹齋印

一段竟有建瓴之勢雖欲一刻留而不得也故病在太急一曰隄太薄查該河兩岸之隄距河皆遠北爲千里隄南爲民埝均有河員經理自滹沱不至數歲失修遂多殘缺如臧家橋一段康凝屯一段陳家門口一段河間境台頭一段高家莊一段均係河獻境北岸險工其尤險者則獻縣之西高垣地勢本窪今年新決該河之曲而河間之念祖橋以上亦有七八里極險之隄本年新決又有大城白洋橋北一里狼窩處刷塌一段及靜海之五六七八九等舖直至獨流西宋家馬頭年年潰決故病又在隄以此太狹太淺之漕受太急之溜行此太曲之道而防以太薄之隄不待滹沱至此早知其必決復查本年七月初間

漣沱自獻縣之孔家口等處溢出洋河分爲三股兩股北去一股自西高且新口決衝入子牙河是時子牙河河水已見底暴長至一丈四尺立即滿槽此股分流不過三分之一而水已至此設三股並注當至四丈更益之以溢入唐河及各處分流之水當不下五丈六丈斷非該河所能受也聞昔日之子牙河原深二丈五尺今縱未能復舊亦當令從平地算起直深足兩丈其不足二十丈之處兩岸皆腴田勢難多展當就現存兩岸儘數開挑不得再留河灘容民間私墾其河底之寬准減去十分之二不得仍前尖窄仍當堅護遙隄併一律脩殘補缺以資保障隄埝太近處加築套隄一道防意外之虞何內沙尖一概剗

靜海縣志

丑集 土地部

二十二

靜海縣志書局
天津文竹齋印

除以冀變灣爲直獨流鎮以下尤係總口萬分緊急仍當如數補足寬二十丈深二丈其溢入窪田之水猝難消落宜就下口海河設法而該河之上流不足二十丈之處究嫌太狹當在該河之外更佐之以完固口一河

畿輔通志分完固口支河說子牙河自臧家橋而下勢如倒注漣沱至此倉猝不得下難免衝突河槽復狹僅足受漣沱三分之一尤係全河大病古人自上流別濬支河使之分洩一在完固口一在雙隄眞治河第一訣也查雙隄口支河在獻縣賈莊橋南本名黑龍港經河間縣界入青縣界分三道一曰西黑龍港至大城西空城南與完固口支河合一曰中黑龍港至青縣

李豹莊西與完固口支河合一曰東黑龍港至青縣馬家橋西與完固口支河合是爲北三支復查完固口支河在獻縣大過村南近人猶稱之曰漣沱河東過交河縣界至青縣三分河口與老漳河合經杜林鎮新集盤古廟而北以次與黑龍港三支合是爲北一支合至靜海賈口入獨流大窪仍與子牙河合兩河皆係子牙河上流擇一開挑皆可分洩但黑龍港三支東兩道來源今皆失考西道雖存亦多斷續韓村以上幾如平道爲車馬所經其僅存者寬不過數丈深不過數尺雖下口至一二十丈而已近完固口支河矣至完固口一支自首至尾原槽具在壩口淤平處不過一里餘並成河獻縣境內雖不甚寬皆足

靜海縣志

丑集 土地部

二十三

靜海縣志書局
天津文竹齋印

十丈交河境內漸至二十丈青縣大城境內則間至三四十丈惜下口四五十里河形忽狹或八九丈或兩三丈不似上流耳深則交青境內多至一丈賈莊以下竟至一丈五尺其餘皆二三尺八九尺不等較之黑龍港難易迥別復查青縣盤古廟東別有老河一道亦名盤古溝西至縣南鮑家嘴原係漣沱當日合漳河入運總口兩河既去藉此溝爲瀝水山路近日運河高仰此溝不能洩每從北岸王三渡口溢入蓮花池下流灌青縣十六里窪淹四五十莊殆非細故再查河道水利叢書有吳氏管見一種謂子牙溜急夏秋之間每致漫溢若開完固口仍引支流至鮑家嘴入運不獨子牙勢減而衛河亦可接濟細思此

說不能無疑昔人原爲運河壅塞受滹沱重累始築完固以保運河今若縱之入運是又爲運河添一累也且鮑家嘴之高勢難放出此口一啟反不免洩盡衛河何從接濟今但重濬完固口支河照上流寬深定式河面二十丈河底十六丈直深兩丈兩隄高一丈下寬八丈上寬四丈爲子牙河分勢仍將盤古廟老河岔口築壩堵塞不令再通鮑嘴二岔河東口量爲設閘以防倒漾賈口三泊係該河交會總口尤關緊要宜年年撈挖以期經久其馬家橋李豹莊西空城三處與黑龍港三支相通宜酌留一口設閘啟閉爲洩瀉瀝水之用凡完固河子牙河之間河獻大青四縣全賴三支黑龍港疏消瀝水仍宜勸民間次第

靜海縣志

丑集 土地部

二十四

靜海縣志書局
天津文竹齋印

興挑統歸一口以衛田廬此又治滹餘事不得不兼籌者也

畿輔通志治滹四字訣說孟子述禹功不過四字疏濬決排而已殺其流謂之疏濬其源謂之濬除其壅謂之決障其狂謂之排不疏不濬不決則必不能排故排在疏濬決後今日治滹沱亦此意也分治河清其源也孟子之所謂濬也濬支河殺其流也孟子之所謂疏也挑濬陽河子牙河除其壅也孟子之所謂決也然後專致力於邵村之舊河築大隄以截其北而滹沱亦不敢復橫此卽所以障其狂也孟子之所謂排也挑濬陽子牙兩河至兩丈之深則諸窪之水皆有出路直隸水患十去其四分滹沱河治河爲二流則來源減半雖潦亦輕直隸水患十去

其六乘滹沱之弱引歸故道則藁晉以下更無別口直隸水患十去其八所以尙有兩分不去者恐伏秋有非常之漲下流不能容耳再開完固口支河一道使之南北分流則一河之水容以兩河更無他患矣然使治河不去遽截滹沱則區區之人力與水力爭強難保必勝卽令倖勝而下流多阻又無別道可容恐一怒而回更至不可收拾此又不淪不疏不決必不能用吾排之說也此治滹之先後次第也

減河

減少運河之水之支河也

府志光緒元年試辦海上屯田先是總辦李鴻章以津沽一帶地多斥鹵空闊百餘里曠廢不耕棄爲沮汝命統領防軍提督

靜海縣志

丑集 土地部

二十五

靜海縣志書局
天津文竹齋印

周盛傳試辦屯墾盛傳於建築新城之暇試墾萬畝穫稻數千石因議於鹹水沽建閘增挑引河導之東下以墾新城附近之田於南運河建閘別闢減河分溜下注以滌積鹵大墾海河南岸之田鹹水沽之工先成屯基在天津迤東新城迤西葛沽鹹水沽迤南先由鹹水沽西面海河口接挑引河一道導流南下二十里至新設鎮曰新農鎮繞折而東直挑至大沽鎮之西沽計長七十餘里復入海河出口入海再由新農鎮西挑三十里至長劉莊共計大河一百二十里河面寬十三丈夾河兩面爲防軍屯營十八座營外另有小營莊房新墾田畝新濬溝洫汊河小橋涵洞縱橫條貫其中計營田十三萬六千五百餘畝周

圍挖有界溝並築長隄與民地劃隔
南運河流域內有減河五除靳官屯及滄縣南捷地減河外其餘現皆淤塞

附錄周盛傳議復津東水利原稟

（府志）竊盛傳前奉中堂照飭以津沽一帶地多斥鹵旱苗以鹹而槁水田自較合宜屯田深合古法前人及近日條陳多建此策飭盛傳等察酌情形次第妥籌試辦以盡地利而裨防務盛傳自從事新城往來津靜南窪之交見海河兩岸空廓百餘里地廢不耕棄爲沮洳竊嘗咨嗟太息以爲海潮一日兩至天然穿引溉用之資而土人不知借引深爲可惜及奉飭查看復

靜海縣志

丑集 土地部

二十六

靜海縣志書局
天津文竹齋印

逐處留心履勘訊問鄉農博訪昔人成法略識歷次興脩之緒兼究後來致廢之由請畧爲中堂陳之海上營田之議自虞文靖集始發其端至徐氏貞明而大暢其旨元脫脫丞相明左忠毅公皆嘗試辦著有成效萬歷中汪司農應蛟遂建開屯助餉之議並水利海防爲一事與今日情勢畧有同者當日以津營駐防兵丁勦試於葛沽白塘二處後逐年增墾開成十圍設閘穿渠悉用海河淡水所墾是在頃數津志已無可考圍河形址水多不可辨識然仰窺當日創辦之難亦可謂苦心經營不辭辛瘁矣康熙年間藍軍門理爲津鎮倡興水田二百餘頃皆在城南就近處所海河上游至今海光寺南猶有蒔稻者雍正年

間怡賢親王修復閘座引河多循汪公舊蹟乾隆十年及二十九年三十六年修治水利案內疊次從事疏濬而稻田迄未觀成僅葛沽一帶民習其利自知引溉種稻至今不絕竊查津東南一帶斥鹵之區非惟旱穀苦艱卽前人銳意興治水利亦旋脩旋廢爲時不久其故蓋緣引水河溝規制太窄海濱土質鬆懈一遇暴雨橫潦浮沙鬆土併流入溝惰農不加挑挖不數年而淤爲平地此溝洫所以易廢也南方置閘祇須嵌用灰石鋪砌牢固海上硝土遇水則瀉非用三合土錘鍊鑲底丈餘不足以禦衝盪閘板須置兩層則水不能過泥亦易撈前人建閘或亦未盡如法潮汐上下坍塌日久必致傾圮墊淤此閘洞所以

靜海縣志

丑集 土地部

一二十七

靜海縣志書局
天津文竹齋印

易廢也熟揣歷年興廢之故因思目前變易之方雖工費較鉅創始爲難而以現在情勢度之海沽已成重地防軍非可遽撤水災積患仍歲不息苦任其土曠民散不思徹桑未雨補救將來非我中堂永奠海疆規利百世之意也盛傳竊嘗就海河南岸畧加測步除去極東濱海下梢由鹹水沽至高家嶺延長約百里廣十里計算可耕之田已不下五十餘萬畝就中疏河開溝厚築堤埂畧仿南人圩田辦法廣置石閘涵洞就上游節節引水放下以時啟閉宣洩田中積鹵常有甜水冲刷自可滌除淨盡漸變爲膏腴惟屯田開河土工最鉅即以百里計方不下千萬卑部有衆萬人力役之勞義應借作其建閘蓋房買牛置

器在在需款如中堂以爲可行擬請俟試辦有效奏定指項陸續抽撥期以五年功效當然大著至田熟之後募人領種或富民認墾或流民來歸或兼募南人爲之倡導則須因時立制設法招徠激勸經理得人安置妥善似不慮有耕地無耕民也又周盛傳詳陳津東水利並擬開海運各處引河由營試辦屯墾稟竊盛傳前將本年拔隊詣新城擬量移營基開挑引河各情形面稟回防後據量地委員回稱自歲內攜帶水平尺長竿由運河沿起順新闢大道左近節節較量計馬廠高於新城四丈七尺五寸盛傳復親行逐段履勘見夫津靜之交俗所稱南窪水鄉今年悉已涸出而彌望荒廢百里內外盡爲石田益慨

靜海縣志

丑集 土地部

二十八

靜海縣志書局
天津文竹齋印

然於土曠民稀非所以衛津輔而屯政與海防相爲表裏誠不可一日緩矣查海河引潮灌田用漆水刷鹹去年城工之暇試墾萬畝雖佈種不多獲稻不下數千石成效已有可觀固嘗咨考舊聞相度形勢以爲欲溉新城附近之田非在鹹水沽建閘增挑引河導之東下以資灌溉不可欲大懇海河南岸之荒非由南運建閘另闢減河分溜下注以滌積鹵不可蓋水勢太平則游波寬緩冲盪之力亦微惟自高趨下勢若建瓴引溜之勢捷故刷鹹之力猛乃能去鹹留淤漸成沃壤此水土之性固然而南運河會漳河濁流本有石水斗泥之喻其肥尤可化鹹而成腴矣惟前人屢議添開減河皆於靜海所屬權家口其意在

多一支流殺伏秋盛漲保運隨使無潰決而已此次盛傳愚見則擬馬廠之北唐官屯之南遙傍新墊大道裁直河形徑引而東於河頭建立大閘以時啟閉再於下流分灌處所節節建閘束水以取衝力而免停淤似於昔賢成議稍有不同所以然者前人祇議分流以疏水患故必就迤北窪下之地施工使用力省而銷路暢盛傳兼欲引甜以興水利故不妨就迤南平衍之地開浚使河槽高於低窪水小則便引溉卽遇積潦暴漲就中塘窪畧一挑濬使自行入海亦不難疏銷萬一海潮泛溢卽於二十里外遙築欄潮土壩亦可祇禦此盛傳兩年來往還津靜相度已審之情形以爲欲興水田非得海河運河兩水縱橫貫

靜海縣志

丑集

土地部

二十九

靜海縣志書局
天津文竹齋印

注盪滌澄清不能大著成效者也至減河宜開而不宜壩則沈聯芳邦畿水利條議中分晰言之河身宜直而不宜曲則潘季訓逢灣取直遇嘴切沙之說確鑿不爽盛傳體察至再竊以歷年津靜積苦水災南糧多歸海運似無事蓄水送漕引河之開畧無窒礙其波水留軸等窪卽可因勢相制圈爲圩田永除巨浸爲利更非淺鮮惟平地生開一河延長百餘里卽以寬八丈計之土方不下五六百萬工役煩鉅卑軍月半後拔至新城擬先將鹹水沽下引河先行挑挖達於新城外河分注各溝寬約五丈深約丈餘拉長四十餘里每營攤作二里許約須五十餘日峻工又附城營壘上年倉猝佈紮但取便於做工逼城而勢

局促現在拓地漸南就耕不便擬於距城十餘里貼新道小站旁擇定空廓大營基一所現派弁分投搬運磚木料物擬到新城後卽率諸將踰定地址分築牆壘營房星碁聯佈與新城遙連一片以張遠勢新開河引河甜水縈繞於旁設立行營買賣街以便約束將來春去秋還歲以爲常卽爲久駐之基期於一勞永逸計各項佈置就緒亦約近一月加以展拓新墾冀治已成熟田一切土工層出南運引河本年似無餘力興辦若夏秋騰挪有暇或可在下游再行試挑一段以後分年帶挑不求速成幸而防軍無他更調或可因端竟委以竟全功此區區愚慮不得不先事陳明以求裁定於中堂者也歷考畿省河道水利

靜海縣志

丑集 土地部

三十

靜海縣志書局
天津文竹齋印

所以屢興輒廢其難約有數端一在經費國帑豈能數頒民捐亦難久繼則籌款難也一在人工僱之於官則計方授值爲浮過多派之於民則閭左爲虛其勢易擾則集衆難也一在土質浮鬆積潦所趨泥沙隨之而下大汎甫過河身因而墊淤則決壅去滯難也一在風水牽制本河道應行之地愚民以傷損墳脈妄肆阻撓勢家以吝惜田廬騰爲浮議致美利墮於一旦大計阻於片言者何可勝道則力排衆惑以求濟事之尤難也盛傳以爲四者雖難而尤難於久任前明徐尙寶貞明汪司農應蛟皆任事未久罷去抱志而不克竟行令卑軍以防海之暇試行屯墾藉勇力以代役夫人工之難既可徐辦至土鬆沙淤一

節尙有逆制補救之法若挑河悉用坦坡即少崩陷沙土不堆
河干可免墊壅至水行以灣緩而沙停直捷則沙隨水去亦少
積淤今河形既取直徑再於閘之啟閉視水高下審定章程更
定爲水涸時挑取閘旁浮泥以引溜則泥沙之患亦鮮矣惟經
費一節現庫欸既艱餉源亦絀再四籌維計惟於卑軍下年米
價銀內先請挪濟除置辦農器耕牛脩閘料物各件業於上年
先行墊辦外此後工料動則需欸擬請扎飭揚州糧台分局銀
錢所賜將卑軍來年米價酌提數成於二三月內分批撥解俾
得通融挪辦俟秋收有穫卽將籽粒分年抵還仍搭購南米軍
士可無乏食每歲提前借給均於頭年二三月解津俾得逐漸

靜海縣志

北集 土地部

三十一

靜海縣志書局
天津文竹齋印

經理設法招徠地闢民聚收功於數年後耳至風水牽制一節
海岸漫衍寥闕本無風水可言愚民自私其土恐亦不免卑部
擬挑南運引河如蒙批准興工擬請中堂先行奏明立案預杜
浮言此次所開鹹水沽引河約有民田二里許計段落將來丈
清折價以後擬墾俯賜撥發以順輿情而示體恤或亦破除羣
疑之一道乎

原批據稟測量新城地基低於馬廠四丈七尺有奇欲漑附近
之田非在鹹水沽建閘增挑引河導之東灌不可如大墾海河
南岸之田非由南運建閘另開減河分溜滌鹵不可規畫甚爲
遠大惟擬就唐官屯之南新墊大道之旁裁直河形河身太直

運河盛漲下注時恐非逐節建閘所能束住且遇積潦暴發若就中塘窪畧濬疏銷入海似彼處距海尙遠東南聞有墊砂隆起堅結異常倉猝挑通亦頗不易宜再察奪利病詳加審慎爲要該軍望後拔至新城先挑鹹水沽引河並分築墻壘營房展拓新舊營田佈置稍定夏秋再由下游試挑南運河減河一段節節而上以後分年帶挑仰卽次第妥細籌辦繪呈圖說查核後行天津吳道暇時前往該處會同覆勘定議畿輔水利不興民物日益凋敝海防亦難周密四難之說極爲中肯誠以該軍試行屯墾經費工力較省久而勿懈可底於成寔於國計民生兩有裨益但一切作用務須博訪周咨謀定後動善始者尤貴

靜海縣志

丑集 土地部

三十二

靜海縣志書局
天津文竹齋印

善終庶可經久不廢現擬南運引河一路俱係荒地閒田填廬較少若有墳廬當與妥商遷徙酌給遷費

黑龍港河

畿輔輿圖黑龍港河在縣西南自青縣入境北流經灘子頭又北入子牙河故道

測繪冊黑龍港河自青縣入境數里經潘兒莊莊南久涸無水莊北與老君泊秀才泊千金泊蒲港窪周家窪匯成一片漫水宋史河渠志黑龍港河塘樂緣邊諸水所聚因以限遼其水東起滄州界拒海岸黑龍港西至乾寧軍沿永濟河合破船淀灰淀方淀爲一水橫廣一百二十里縱九十里至一百三十里深

五尺

又按黑龍港河分三大支中支自獻縣西南雙堤口東行北折經河間縣入青縣境至大城縣之空城村入子牙河故道東支自獻縣城南起東北流至青縣李家河西頭入大城境馬家橋入子牙河故道西支由河間縣流至大城遠南頭入青縣境至空城村與中東二支匯爲一由空城村北流二十餘里至東灘頭入縣境又北流六十餘里至獨流鎮入於東淀惟此刻獨流附近地勢淤高不能宣洩一遇澇年水漲而獨流以南汪洋浩瀚淹沒田廬爲縣西之大害數十年來兩岸之南北村莊或排或放爭訟不休今有邑紳某擬將獨流以南三十里劃爲水田

靜海縣志

丑集 土地部

三十三

靜海縣志書局
天津文竹齋印

區以救其弊尙未實行

詳見水利條

大清河

因此河經道東淀其水澄清故名

大清河亦名界河在縣西北隅縣民居河外者祇三村曰洋芬港缺柳樹閣張鋪源發於黑羊派分於琉璃由涿州流入新城縣之南曰白溝而巨馬河自容城縣西北來會焉由白溝經雄縣霸州從大城縣灰窩入靜海境至郝浪泊入天津縣界流至西沽歸北運河會三分口入海河達於海

畿輔通志李鴻章奏靜海揚芬港開河築隄疏靜海縣揚芬港以下接連天津村莊南臨東淀東接風河頻遭水患該紳民請集捐開河築隄以工代賑當經委員候選知府史克寬督同勸

辦卽自揚芬港勝芳河尾起東至天津鐵頭地挖河一道匯入
大清河下歸海河深四尺五寸至六尺口寬六丈五尺至十丈
底寬三丈並於沿河北岸築隄高九尺頂寬二丈底寬六丈以
免漫溢農田又從永定河下游南岸李家場起自北而南挑河
至鐵頭地河深四尺至六尺口寬三丈二尺至四丈四尺底寬
一丈二尺至三丈並於沿河西岸築隄高六尺至七尺五寸頂
寬八尺底寬四丈以洩永定河之水共計隄河各長五千七百
四十餘丈於今夏挑辦完竣又加脩上挑文霸等處勝芳中亭
等河隄工一萬三千三百餘丈脩高八九尺頂寬二丈底寬六
丈隄坡栽柳以資盤護實於農田水利大有裨益

靜海縣志

丑集 土地部

三十四

靜海縣志書局
天津文竹齋印

赤龍引河

赤龍引河在減河北岸引減河之水可灌溉衛南窪之瘠田
清光緒四年發靜海縣修赤龍引河高粱二千三百石銀二百
兩九年挑挖赤龍引河工漕米一千石粟穀三千石十年雙港
赤龍各引河建開工銀一千六百兩
近年有邑人劉某擬重挑赤龍引河屢次稟請均被駁斥可惜
當年周將軍欲使靜邑人食稻彼將無知民人以為不便多方
阻撓一貧至今回思往事悔之晚矣

逆河

逆河而上入於海謂之逆河書禹疏九河同爲逆河入於海

河間府志逆河故道靜海縣有逆河

府志雍正八年戶部咨逆河西屬靜海東南屬滄州東北屬天津卽今中堂窪地也在天津西南八十里河身由西北亘東南地勢微窪彷彿河形而已

漢御史臨淮韓牧以爲可略於禹貢九河處穿之縱不能爲九但爲四五宜有益大司空掾王橫言河入勃海勃海地高於韓牧所欲穿處往者天嘗連雨東北風海水溢西南出寢數百里九河之地已爲海所漸矣

九河蔡氏書傳一曰徒駭二曰太史三曰馬頰四曰覆釜五曰胡蘇六曰簡潔七曰鈞盤八曰鬲津其一則河之經流也有謂簡潔爲二河者有謂覆釜不在九河之內者要當以書傳爲據

靜海縣志

丑集 土地部

三十五

靜海縣志書局
天津文竹齋印

九河早湮漢唐諸儒就所見之斷港涸澮指爲某河某河其實似是而非河自大陸以北順勢下趨禹時九河自當在德州以上河間數百里之地舊縣志謂徒駭在滄州太史在南皮馬頰在東光胡蘇在慶雲洵不誣也清帝製幾暇格物篇云河自周定王時已南徙九河故跡亦漸湮廢後人不能深究地勢多穿鑿附會其指在濟南者旣失之過南其指在永平者又失之過北而鄭康成據緯書謂齊桓公填塞八河以拓疆界其說益滋譌謬凡人讀書能證據經文考以古今形勢則諸家之說自有折衷夫河間古郡稱名已久其所以謂之河間者以其在九河之間也顧名思義又可知矣

界河

水向下流有口者曰河

大清一統志界河故道在縣西北亦曰潮河古為潯沱易水拒馬三水匯流處自文安縣流入合御河宋遼以此為界故名金史河渠志明昌六年通濟河創設巡河官一員與天津河同為一司舊志謂界河疑即天津河

新通志考九域志宋史河渠志皆以獨流口為御河入界河之處太平寰宇記則以為御河入海之處一統志云入海處蓋其東口也

獨流河

大清一統志獨流河在縣北二十里 太平寰宇記御河合潮

靜海縣志

丑集 土地部

三十六

靜海縣志書局
天津文竹齋印

河東北至獨流口入海

堂河

疑即逆河故道

堂河西自靜海縣經南堂窪北至鹽灘按此疑即方輿紀要所謂三堂灤或訛灤為窪耳逆河灤即宋志所謂黃河所注者蓋宋時河溢之道非禹迹也

土河

土河在縣南二十五里土河本係村名據村人云河形跡頗顯但方輿紀要所載亦未詳原委

寬河

寬河在縣東三十五里略有形跡明史設有寬河千戶所

唐河

唐河在縣東南八十里劉岡莊迤北至海邊皆有形跡

牛郎河

牛郎河在縣西已淤塞無形迹

附歷代河流總說

與本邑有關者

漢待詔賈讓奏言治河有上中下策夫土之有川猶人之有口也治土而防其川猶止兒啼而塞其口豈不遽止然其死可立而待也故曰善爲川者決之使導善爲民者宣之使言今徒冀州之民當水衝者決黎陽遮害亭放河使北入海此上策也多穿漕渠於冀州地使民得以溉田分殺水勢此中策也若乃繕

靜海縣志

丑集 土地部

三十七

靜海縣志書局
天津文竹齋印

完故堤增卑倍薄勞費無已數逢其害此下策也

畿輔通志北魏崔楷冀定水患疏臣聞有國有家者莫不以萬姓爲心故矜傷軫於造次求瘼結於寢興黎民阻饑唐堯致歎衆庶斯饑帝乙罰已良以爲政與農實繫民命水旱緣茲以得濟夷險用此而獲安頃東北數州頻年淫雨長河激浪洪波汨流川陸連濤原隰通望彌漫不已汎濫爲災戶無擔石之儲家有藜藿之色華壤膏腴變爲瀉鹵菽麥禾黍化作荏蒲斯用痛心徘徊潛然佇立也昔洪水爲害四載疏於夏書九土旣平攸同紀自虞誥亮由君之勤恤臣用劬勞日昃忘餐宵分廢寢伏惟皇魏道敷九有德被八荒槐階棘路實維英哲虎門麟閣實

曰賢明天地函和日月光曜自比定冀水潦無歲不饑幽瀛川河頻年汎濫豈是陽九厄會百六鍾期故以人事而然非爲運極昔魏國鹹瀉史起晒之茲地荒蕪臣實爲恥不揆愚瞽輒敢陳之計水之浸下浸潤無間九河通塞屢有變改不可一準古法皆循舊堤何者河決瓠子梁楚幾危宣防旣建水還舊迹十數年間戶口豐衍又決屯氏兩川分流東北數郡之地僅得支存及下決靈鳴水田一路往昔膏腴十分病九邑居凋離墳井毀滅良田由水大渠狹更不開瀉衆流壅塞之所致也若穿鑿畝澮分立隄碣所在疏通令無停蹙隨其高下必得地形土木參功務從便省使地有金隄之堅水有非常之備鈞連相注多

靜海縣志

丑集 土地部

三十八

靜海縣志書局
天津文竹齋印

置水口從河入海遠邇逕過瀉其境鹵泄此陂澤九月農罷量役計功十月昏正立匠表度縣遣能工摩畫形勢郡發明使籌察可否審地推岸辨其脈流樹版分岸練厥從往別使案檢分部是非瞰睇川原明審通塞當境脩治不勞役遠終春自罷未須久功卽以高下營田因於水陸水種杭稻陸藝桑麻必使室有久儲門餘豐積其實上葉禦災之方亦爲中古井田之利其於近事有可比倫江淮之南地勢滂下雲雨淫霖動彌旬月遙途遠運惟用舟艦南畝畚蓄微事耒耜而衆庶未爲饑色黔首罕有饑顏豈天德不均致此偏罰故是地勢異圖有茲豐餒臣旣鄉居水際目覩荒殘夙宵不寐寔希効力事得施行

畿輔通志明于慎行瀛海水患策甚哉水之爲利害也其利之不能勝害也則無以其利而留害其害之不能勝利也則無以其害而掩利善策者裁擇於便宜而注措其方略庶克有濟乎雖然亦難矣扼腕而談其事者易奮臂而當其事者難奮臂而責其成者難是故計臣謀士莫能建必然之畫而成安流之助者難之也執事按瀛海之地輿懷滹流之多故思往哲之成計悉時弊之隱情令諸生籌便宜愚生故不佞授之握算罔知縱橫然而願竭其智無遁其愚夫瀛州者蓋三輔之下形九河之會道也支祁爲虐則魚龍拂鬱於平原河伯不仁則桑田蕭條

靜海縣志

丑集

土地部

三十九

靜海縣志書局
天津文竹齋印

於巨野皓皓盱盱滔滔湯湯蓋自古患之自昔難之矣然而滹沱猶未合也滹沱未合則蠶涌奔騰之勢未甚而疏濬浚導之功易舉當事者猶能措手足而不至於大壞旁裂不可收拾日者隆慶中滹沱爲梗其吞天沃日之濤排山倒海之狀若雷霆疾風而莫可禦泄於貓兒瀦於桑乾決則金隄爲之潰溢則千畝爲之平無處弗壑無歲弗害蓋國家所賴於三輔者今且爲魚鱉之窟而主計者遂無可奈何矣胡不引孫禁賈讓之事觀之也禁之言曰開通大河浚利水道水去得美田可二十餘萬頃又省吏卒治隄救水者三萬人此轉害以爲利者也是一計也禁之所以著績也讓之策曰徙冀州之民當水衝者決黎陽

要害亭放河使北入海勢不能溢濫期月自定此因害以去害者也是一計也讓之所以茂勳也夫此二策者執事能熟之愚生能言之二三主計之臣能行之而卒莫有究利害之大原追孫賈之芳縱舒廟堂之隱憂者何也則以今之時視孫賈之時其難之難且什百此也書曰惟克果斷記曰上人疑則百姓惑故疑者功之廢也斷者謀之成也今之議滹沱河者曰故道可復也復之而旁有議之者曰得無傷於漕河乎曰下流可濬也濬之而後有跡之者曰其如海口沙高何秦越分視公私異慮今日一議明日又一議而卒未有定算焉夫道旁作舍三年不成路歧回車千里坐失此主計不力委任不專之患也蓋昔者

靜海縣志

丑集 土地部

四十

靜海縣志書局
天津文竹齋印

禹之抑洪水也陸行載車水行乘舟泥行乘橇山行則櫟當其事者勇矣不獨談其事也北最高地至於大陸播爲九河入於渤海揆其事者精矣不獨當其事也十三載過家不入君無拂命相無違言責其成者專矣不獨精其事也然後九川疏九澤灑九道通九山度諸夏乂安功施三代美哉禹之明德乎今滹沱之流水雖急力非橫於懷襄之勢也歲不常溢非久於九年之遠也廟堂憂慄之主非下於姚姒之明也左右協寅之僚非讓於岳牧之良也然彼則以四海而底平此則以一方而爲壑則主計不力委任不專其故可觀矣是故仁人蒿目而語難智者借箸而畫策孫禁之略可行也則二十萬頃之田未必非利

賈讓之疏可行也則明日入海之流未必非便得其人不以羣詐搖其計專其任不以罔功壞其成庶幾哉與大禹爭烈矣

窪 俗謂低下之地曰窪

古城窪 在縣南三十里譚家莊南

中堂窪 在縣東約四十餘里

金叵窪 在縣西南十五里鄧家莊北

鳳臺窪 在縣西八里與東河頭相近

劉家窪 在縣西北七里羅家莊東

八虎窪 在縣東十里于家莊東南

大波窪 及龍溪港波水窪在縣東三十里與天津接界

靜海縣志 丑集 土地部

四十一 靜海縣志書局
天津文竹齋印

臭魚窪 在縣東四十餘里

周家窪 在縣西十二里

蒲港窪 在縣西周家窪皆黑龍港河停水處

泊

南泊 在縣西北以獨流橫堤為界堤南為南泊北為北泊

北泊 亦名蓮花淀

萬軍泊 在縣南十里有奇

流州泊 在縣東四十里有奇

蒿浪泊 在縣東北接天津縣界 附志

千金泊 在縣西又有秀才泊老君泊皆相連

淀

淀淺水也湖泊之屬與甸通如北平海淀亦名海甸

蓮花淀

即北泊在縣西北界於衛鹽兩河之間後淤為膏腴

東淀

在獨流西三里許為大清河蓄水處

口

出入要隘之處謂之口

寨里口

在境內運河東岸

窩子口

即縣治

權家口

在縣北三里雍正五年議於此開引河後中止

獨流口

在縣西北十八里其西岸外與淀泊地鄰

辛口

在獨流北二十里運河東岸

隄

隄防之作近起戰國壅防百川各自為利

靜海縣志

丑集 土地部

四十二

靜海縣志書局
天津文竹齋印

張洪橋隄

畿輔通志子牙新河隄也東岸自東隄頭接張洪橋隄北至靜海縣東灘子頭長十七里有奇西岸自廣福樓南起至靜海縣中灘子頭長十七里有奇

子牙河故道東隄

畿輔通志南自引河尾起北至廣福樓前道口止長三十六里五分乾隆六年築又自廣福樓前起至大黃窪後靜海縣李家莊窠止長十二里

子牙河東大隄

畿輔通志青縣志自廣福樓村前起北至小河店後接大城縣

界止長十里三分又自大城縣界起歷靜海縣界閻兒莊北至大瓦子頭盡處長三十七里六分俱康熙三十九年築又自廣福樓南至張洪橋止長二千五百十四丈乾隆六年築

子牙新河隄

畿輔通志兩岸俱自青縣廣福樓北起入靜海縣界東岸至李官屯止長十五里西岸吳家莊窠止長十四里又接築東岸子牙分溜合黑龍港入老君泊之隄其西自中灘子頭起北至谷家莊止長三十八里其東自東灘子頭起北至賈口止長三十九里有奇俱民修

賈口橫隄

靜海縣志

丑集 土地部

四十三

靜海縣志書局
天津文竹齋印

畿輔通志自東賈口起接子牙新河東隄頭至王家營止長七里五分乾隆五年築以禦老君泊之水

子牙河格淀隄

畿輔通志隄爲乾隆十年創建自大城縣莊兒頭起歷靜海縣境抵天津縣西沽止長八十四里至三十二年又自文安縣三灘里起至格淀隄莊兒頭止接築新隄二千七百七十二丈當城以西爲子牙河通判管轄當城以東天津同知管轄及三十七年尙書裘日新總督周元理以格淀隄衝坍奏請改爲疊道增建涵洞並於坦坡灑種荑稗以護隄根

獨流疊道

畿輔通志係自津赴省大路舊有大橋一座涵洞三座乾隆八年又添建七空橋一座因地勢窪下連年子牙河汛水漲發直注獨流鎮疊道時被冲刷故於二十五年又添五空橋一座於嘉慶十一年又增修木橋四座

王二莊疊道

畿輔通志在靜海縣西南自三禪房起至子牙鎮止長十二里有奇舊有疊道爲子牙河溜冲決乾隆十六年重修復被衝刷

新中亭隄

在縣北楊芬港光緒中葉村民閻恩煥等創修民國十九年天津靜海文安三縣重修保障東淀之水堤內收穫恒豐

靜海縣志

丑集 土地部

四十四

靜海縣志書局
天津文竹齋印

壩

石壩 在子牙河東隄大城縣境沿兒莊北清乾隆十九年直督方觀承請建

閘

九宣閘 在縣南靳官屯係減河入口光緒五年提督周盛波稟修

石閘 在子牙河東隄八堡村清光緒十九年建

水利

今有方九十里之邑境內縱橫約二百餘里之河流水汛之漲落有常流域之高低合度間氣候適居溫帶察田地非屬不毛生此者稍知水之爲利則天府之國富庶之資也乃其民非祈晴祝雨卽啼飢號寒有告以水之可利者則皆掩耳而走誰爲厲階眞不禁爲之拍案叫屈也遠察吳蜀之田野近考燕冀之河流知水聚則爲害水散則爲利隄愈高害愈大吾民受往昔官紳之愚弄除增完故隄並無他策勞苦無已數逢其害永不自覺良可惜也今者民智方開建設伊始漸悉水之害人害之非水之爲害也水之利亦人利之非水之自爲利也茲預擬水

靜海縣志

卅集 土地部

四十五

靜海縣志書局
天津文竹齋印

利二條可暫作妄想觀將來自治孟晉可必居其一矣

(甲) 卽賈讓所謂多開溝渠於冀州地以利農田是也擬在境內各河之上下游設稍大之閘兩岸之田地挑開大渠若干爲幹次挖溝洫爲支以連絡之閘之啟閉視水之大小旱則灌溉潦則洩滲極回之處則永爲蓄水之田如江南之圩制然如此設施縱有河涸之患亦有利無害

(乙) 卽戰國時趙魏齊初以隄防害鄰繼則各距河二十五里之處築隄利用水淤以爲農是也擬將各河現在緊靠河身之隄岸悉行作廢由兩岸距河身平均約五里之處另築新隄水至任其漫溢則隄內橫十里長二百里之地不數年盡淤成膏

田當年亦不妨種麥在伏汛時運河子牙河均石水斗泥無往不利設忍目前小害卽不築新隄亦較增完故隄之爲愈也

(丙)卽清末民初各局部計畫是也如東區則重興赤龍引河西區則邑紳張保年侯文彬等擬利用黑龍港河之瀝水劃南泊爲二廢瓦子頭至獨流之子牙河縱隄另築由瓦子頭至縣城之橫埝埝以南爲旱田區埝以北爲水田區如此設施理想上則旱田區不患黑龍港之瀝水及子牙河倒溢之害水田區實受子牙河及黑龍港之利是吾邑有三分二富庶之可能且免黑龍港沿岸村民之爭訟法至善也且易爲功但是否於獨流賈口一帶之土地有利無害且埝北之人民其力量能否忍

靜海縣志

丑集 土地部

四十六

靜海縣志書局
天津文竹齋印

數年之痛以待此永久之利尙屬疑問然卽下策亦勝於無策多矣再其次則運河沿岸所謂涵洞是也涵洞已實行有年顯見厚利惜司事者或生意見時啟時閉未能引起鄰近之多數倣效此項設施不過局部零星之利益於全境水利尙遠然亦足使吾民稍知水之爲利而漸思所以利用之也其涵洞緣起方法悉錄於後

涵洞緣起序

東鹿楊元溥

僕賦性愚拙年少失學濫竽仕籍需次蘇台藉覽大江流域側觀水利農田溝洫畝畝圩岸互綿農民咸獲其利百貨交集舟楫往還商賈駢萃於市工作製造北省亦復覺遜俯查詳審每

興嗟羨而根本至計惟在於農工商其次之也農之利賴豈非水澤滋潤乎江浙富饒湖廣繁滋蓋有由焉畿輔重地平壤千里不若南省之山派連綿土地狹隘返致貧瘠中稔之歲猶虞饑饉一經荒旱鵠形菜色狀不忍睹良由水利不講人事不脩物產歉薄地利拋棄僕於農事固無經驗復鮮研究且背鄉日久更不審鄉清之若何爲利爲弊惟嘗承乏募集順直賑捐桑梓水患痼痲有日注懷水利非自今始古今明達者流莫不曰水散則爲利水聚卽爲患歷覽江浙水利悉以羣力成之逐歲營之始獲臻此僕蒞斯邦周覽河流察及農鄉咸以天命是賴奚怪旱潦頻仍昏墊交集民不聊生良堪憫惻黎庶識淺固無

靜海縣志

丑集 土地部

四十七

靜海縣志書局
天津文竹齋印

足論官斯土者漠視民命咎奚以辭每於接見紳商父老諮詢耕耘農狀親履河干審查情勢遂於去冬縣農會招集市鄉農會開幕盡表愚忱力倡於運河兩岸建設涵洞興水利救旱荒溉田畝培佳壤厚收益富民生承楊邑令質君縣農會長牛君輔臣均相贊成鄉農會劉君聚五馬君志寬張君品三劉君韻琴熱心公益慨然籌資力任首創不數月成東長屯莫家院兩處模範涵洞溉地幾二萬畝慘淡經營倡興大利圖始維艱成效已觀可謂初心不負而參觀盈途民誦物阜承風景從正未有艾爰編詳章藉導普及經野之道不外乎斯新尹陳君綬珊履勘詳審盡利無患力任維持忻以誌之

竊思天一生水地六成之是水之性發於天水之質經於地推其浸潤膏澤之功山得之而秀木得之而暢草得之而蕃五穀得之而殖而豐人物得之而康而阜其爲利也大其爲用也廣水固天然性質之美者也雖然如不以人事參之非徒無益而又有害焉者昔中古洪水橫流九州昏墊菑害孰甚焉幸有神禹掘地注海以弭水患開溝洫濬畝澮而興水利遞至戰國鄭氏鑿渠以資引灌秦國富強傳至漢賈讓治河疏言多開斗門以殺水虐而澤田畝允推名論不刊迄至今世水利之不聞久矣幸我楊君受之承審來斯曾言神禹水利之功後世莫可企

靜海縣志

丑集 土地部

四十八

靜海縣志書局
天津文竹齋印

及至鄭賈二君亦庶可援爲同志因靜邑薄田彌日紅草不毛振興水利之志尤爲彌固遂于去冬農會開議時苦心提倡以發人猛省慮民不解猶復親詣河干詳細指畫迨涵洞告成農田收效卽捷於影響矣雖然奇大之功非輔翼不能進行非維持不能傳久幸我監督陳君下車伊始不數日政通人和百廢俱興且知地近海隅宜行水利初於士紳接洽遂討論挹流引灌之良法想亦靜邑幸福所感不然何我監督陳君竟與楊君不謀而合耶我監督視此兩涵洞爲民國富強之萌蘖茁然而出每見愛護保固之不暇雖有愚者詎堪蹴損俟擴充愈廣則涵洞林立永垂不朽庶監督之功德愈不可測也夫

昔禹稱予決九州距四海濬畝澮距川孔子亦曰禹盡力乎溝洫蓋田野闢而溝洫通無地不足容水無人不能治水蓄洩以時旱澇有備天下無適而非水利矣自井田漸湮溝洫之制遂廢而才智勤幹之士乃因勢利導以爲一代之經營管仲置水官除五害民得其饒謂之流膏其最著也自是以降秦則有李冰穿二江於蜀郡漢則於白公引涇水於櫟陽唐則韋臯鑿陂塘以走暴漲宋則蘇軾知杭州以濬鹽橋若元若明虞集請興北方農田項忠奏開宋時龍首此皆順水性以治水卽因民利以利民也吾邑近海濱之荒瘠挹運河之波流本可節置斗門

靜海縣志

丑集 土地部

四十九

靜海縣志書局
天津文竹齋印

藉資灌溉惟庸愚賦託每執舊例以相繩又無賢智起而創興之每值伏秋兩汛恒有決囓之虞是未知其利而復以爲害論者惜之今幸楊君受之以承審事得蒞吾靜神明之頌萬口同聲而令人稱道不已者尤有此提倡引水灌田之一事去歲農會開幕時先生首演說江南開陂港疏溝渠諸法以爲旱漑潦洩北方大可仿行我邑地瀕運河尤爲易效每於公餘不辭况瘁往往徒步河干度地勢之高卑以相籌度於鄉紳接見時亦殷殷以此爲勸今歲春間縣南之周莫院東長屯兩村遂首建涵洞二道適今夏苦旱他處則田苗枯槁該村則禾黍豐盈成效既著於是各鄉景從如萬弩齊發趨於一鵠則涵洞之宜建

遂入全境之注線矣考涵洞之制不自今始白居易爲杭州刺史浚錢塘湖周回三十里北有石函放水溉田每減一寸可溉十五頃每一復時可溉五十餘頃作湖記言若堤防如法蓄洩及時則瀕湖千餘頃田無凶年矣今之所建涵洞其猶是石函之遺意乎農之美利莫大乎是而沿溝之餘地亦得徧樹果木敷鬯資生致多佳植是不特變荏蕪爲沃壤化斥鹵爲膏田而縱浦橫塘溝渠交錯即有時盜賊驟至亦有所限阻而不至橫行此又隱寓設險守國之道也此豈淺見者所能識乎大凡一事之興必有二三賢者協力圖之始克有濟此事緣起於受之先生得前縣長楊公賁君贊助於前又得縣長陳君綬珊維持

靜海縣志

丑集 土地部

五十

靜海縣志書局
天津文竹齋印

於後此所謂德星聚也爲吾鄉擴千古未闢之厚利爲他邑樹一時競效之先聲卽爲國家裕無窮之帑項此不可失之機不易逢之會也榮伏處鄉閭不敢妄有陳說然得見君子及其設施又爲吾鄉小民謀樂利安得不拜手頌之曰必如先生之興利而後謂之眞愛民必如先生之治水而後謂之能經野嘗從先生考論森林農礦工商諸學所言無不精所見無不遠蓋其平日遊覽名山大川其奇偉之氣蘊蓄於中特卽事以發之也此引水灌田之舉不過小試其端耳而施爲有序能作約束以防紛爭靜邑人民享此厚福固已澤被無涯矣所願我邑熱心之士無聞浮言踴躍共成此舉使水但能爲利不能爲害不十

年間吾知全境瘠鹵之地盡變膏腴我邑將爲富庶之邦矣馬
臻鏡湖賈達新陂又何足言也榮且拭目以俟之
中華民國五年九月邑人牛桂榮謹識

建設涵洞引水灌田詳細章程

宗旨

- 一 運河兩岸建設涵洞興辦水利兼除水患防旱灌田俾盡地利以厚滋生而資富庶
- 一 涵洞應各定名稱曰某某涵洞社以示區別俾用水地畝有所統系

涵洞作法

靜海縣志

丑集 土地部

五十一

靜海縣志書局
天津文竹齋印

- 一 於河之兩岸酌定地點分別建設涵洞口應距河底以六尺爲率俾於舟楫往還減河營田自來水飲料均無妨礙
- 一 涵洞口面立壁作八字形式由口進內一丈五尺左右建設板閘兩重相距二尺至三尺之間爲率

- 一 凡在河淤地點建設作法如前惟於重閘後五六尺外可作明溝俾易修理至隄岸邊接建涵洞中間仍設重閘以昭鄭重

- 一 工料須用磚石厚砌三四重洋灰灌漿務令堅固永久
溝渠作法

- 一 就涵洞開設幹溝酌度情形支配分渠節建板閘分段灌

溉總期田畝沾潤普及

一 溝渠寬窄應隨涵洞出納之量相度地理情形大約寬不過一丈左右枝渠約二三尺之間

一 總溝以次爲枝渠再次爲細渠無論如何蜿蜒曲折務令畝畝徧及至經過必須之地不論段落邊心宜盡用適當地點臨時由會員相度情形指定辦理不得有所阻撓礙及公益

一 地形高下遠近曲直斜迤各有不同開闢總溝由一分爲二爲三以至分而復合相形取勢臨時酌定

一 溝渠兩傍堆土成岸種植樹木以資出產歸本涵洞常年

靜海縣志

丑集 土地部

五十二

靜海縣志書局
天津文竹齋印

經費項下

一 開溝需用地基照市給價地主不得阻撓有礙水利遇有墳墓廬舍塲垣均須繞避

一 開溝地價一時無力籌款暫給租金俟田地獲利節次籌集勘明購買立契爲本社公有業產

涵洞溝渠經費及分任

一 建築涵洞工程物料以及往來籌畫經費

一 開挖總溝約定長寬需地若干值價若干購地值價經費

一 開挖總溝土方經費

一 監工勘丈用人經費

- 一 經過道路建修橋樑經費
- 一 分段設開工程物料經費
- 一 用水所溉之田爲籌墊涵洞溝渠工料地價之擔保品應於工程告竣核實數目每畝應出資若干於當年大秋後按畝攤還倘力有不逮拖延時日者照加利息遲交一年者照加三成遲交二年者照加六成如三年不交是容心延宕應以其田酌量割售歸款
- 一 溝渠隨時節次擴充用水田地仍須照原定之數出資以昭公允

常年經費

靜海縣志

丑集 土地部

五十三

靜海縣志書局
天津文竹齋印

- 一 凡用水田畝每年每畝籌大洋一角分五月九月兩次交納

一 凡收入之款給以憑照庶免混淆

- 一 收入之款分作十成以四成爲本涵洞範圍以內歲修及用人辦事經費以一成作運河疏濬隄工報效經費以一成爲本縣水利局辦公經費以一成爲縣農會辦公經費以二成爲本縣全境農事試驗場經費以一成爲本區鄉農會經費

一 每年兩次將收入開支按賬分別造冊報縣備查

一 每年結清收支數目無論盈虧在本社招集鄉黨開會宣

佈

一 凡因涵洞事宜往來川資費用均應核實開支既不枵腹從公亦不得稍有浮冒招人物議

經理涵洞機關

一 各涵洞均在本處設立經理機關

一 凡三五同志籌資墊款勸辦者應歸勸辦人經理若因事不暇顧及須自行告退方准另行舉人屆時須由涵洞本社範圍以內選舉明白事理聲譽素孚者一人至三人公同辦理分主任司賬查賬三人中須推舉勸辦人家中一人爲主任以示優異藉資提倡

靜海縣志

丑集 土地部

五十四

靜海縣志書局
天津文竹齋印

一 凡地方合力出資勸辦者卽由涵洞本社範圍以內公同選舉明白公正人三人經理分主任司賬查賬

一 經理應負收支款項脩理工程公私文件以及交接完全責任

編定用水田畝冊

一 用水田畝編造魚鱗四分一分呈縣公署備案一分存農會一分存水利局一分存本社

一 隨時擴充之溝渠用水地畝循次加冊內

用水秩序

一 涵洞範圍節次擴充愈遠獲益之田愈多用水先後須定

秩序庶免爭競

一 總溝分段設閘閘名由一至十百編爲次序放水溉田應按照次序啟閉進行如第一閘內之地灌畢卽開放第二閘以次進行

一 田地界限分別畫清造成定冊各自遵守免得爭先恐後
一 放水時總溝各閘口須派夫看守日則執旗夜則執燈上節灌畢卽啟閘灌溉下節如均溉足守閘夫接連搖旗舉燈爲啟閉號招

一 個人田邊均作短圩高約尺許以備攬水

一 放水時各田戶均須出人各守各界輪到灌溉卽行圩放

靜海縣志

丑集 土地部

五十五

靜海縣志書局
天津文竹齋印

水灌畢知照鄰地啟圩以次進行不可爭先違則受罰

一 以上七條乃普通澆灌用水秩序

一 如平時天不亢旱而耕種手續先後不同種植稼禾各有異宜卽需水時候亦自不能一律應得隨時啟閉放水灌溉若亢旱時期普通需水仍須遵守前七條辦理

附件

一 現在成效已著請求效法者接踵於途事極冗繁地方若無統系機關殊不足以資維繫擬遵照

全國水利局頒定章程組織本縣全境水利局俾與農會相輔維持

一 水利局爲暢興水利機關事關農業董事應於縣農會會員中選舉充任俾免隔閡而資進行

一 查本縣境內地多沙城斥鹵東鄉尤甚運河水流含質肥美一經灌溉一兩年內均可變爲膏腴培養地質爲不多覲

一 常年收入經費以全境計之三百數十萬畝風氣既開不驅自馳三數年內約可大興以少半計之應得水利高腴之田百五十萬畝每畝抽洋一角可得洋十五萬元分作縣境農田水利實業事宜何患不舉

一 運河爲養命之源即有艱鉅工程籌款脩濬民力殷富擔任不難

一 河流大凡六七月間莫不潑發灌溉田畝宣洩有自既免舟楫往來乘風破浪蕩刷隄岸之險復殺狂流藉除漫決之虞一舉而數善備焉

一 無碍於營田局查種旱糧需水僅在舊歷正二二三六七八九十等月此數月中河水方盛於營田局夏初插穰河枯需水毫無妨碍

一 事屬創舉公同集擬所有未盡事宜自應隨時妥擬加入稟請備案

一 運河水利既興水患隨除涵洞建至數十處溝渠聯脈東

達於海子牙之流卽可由獨流之東開濬橫河使之交通引入運河兩河距離僅二里許遇水勢漲發宣洩得所非惟子牙河免漫溢之虞卽文安大城霸縣經過衆流亦可消患無形而獨流爲全省水流會歸之所交通便利舟楫雲集工商發達製造繁興莫與比倫焉

一 成績利益本縣境內高腴之田不及十之一二餘則斥鹵沙城雖勉佈籽種獲益甚微且每歲僅種一季所獲糧不及石值價不過三四五元兼以荒歉平均擬算每年不過四五元卽以今秋得漑一水田地所產之穀豆玉米每畝均得二石二三斗值價十一二元以兩季計之應得二十

靜海縣志

丑集 土地部

五十七

靜海縣志書局
天津文竹齋印

元外矣較諸往昔增加收益值洋在十五六元全境灌養及半得佳壤百五十萬畝每年特別收益約在二千二百餘萬元直接則民豐物阜禮讓自興間續則工商發達不策自馳

一 宜推行各縣靜邑濱海地多斥鹵猶可假水之利培佳壤厚民生救旱荒消水患特別物產歲餘二千萬如膏腴區域以次推廣普及全省其利國福民誠匪可以思議矣

附運河利益說

竊惟水之治者通舟楫也灌田畝也其不治者汜濫漫溢舟楫迷津畝浸沒四民昏墊其爲用也大而其爲害也

廣要之在於治與不治也查運河在閉關時代南及蘇浙貫長江之尾閭北達津通輸百貨於京畿天庾正供尤以是賴故專以交通航運爲惟一之要點潤澤畝利及民生素鮮講求近則南北交通有航海之便利汽車之迅疾江浙帆檣直魯終歲不獲一見北方舟楫更無駛於吳越間者是運輸之利賴於此河者較諸往昔情形迥不相侔矣而自西徂東天然形勢惟運河橫攬下游故水之形也緩而沙之游也易闊籌經費疏濬河身培修隄岸是爲要圖若於沿河兩岸普設涵洞廣開溝洫其利約有數端涵洞居堤腰近下工程堅實大汛之際隨處有人看護藉可

兼護堤岸以副汎弁之不足其利一灌溉田畝最要之際在於正二三六七八月之間秋汎漲發藉開宣洩以殺狂瀾無虞潰決其利二以靜邑計之南北跨河計長百二十里兩岸可成水旱無憂良美田地百三十萬畝常年每畝輸銅元二枚以濟河工經費每年應得鉅萬其利三倘遇特別要工物產旣以富厚民力自易負擔臨時籌集無所畏難每畝以十枚計之十數萬資可期立集無虞工程之舉措不易其利四水流減枯時在四月是時田間不需灌溉殆及漲發已至夏末秋初灌田宣洩舟楫往來非特無慮淺滯且免流蕩掀波潑溢堤岸便於舟楫者其利五本

會集合羣議再四籌度詳審得失有此五利而無一弊倘蒙俯賜允准誠開千古之富源惠民生於億兆其間接者撤殺城河秋汎水勢潰隄決口同可免除謹說

渠
前清乾隆十三年直督高斌奏准靜海縣蘆北口一帶地勢低窪雨多苦潦土性斥鹵乾旱又苦無水請於蘆北口接挑河渠庶村莊瀝水俱有去路

鎮市

古者日中爲市以有易無其時不過布粟而已後世事物繁多用品亦夥觀生意之繁簡知鎮市之興衰雖係地利亦人爲也

靜海縣志

丑集 土地部

五十九

靜海縣志書局
天津文竹齋印

吾邑年來受鐵路漕運鹽運之影響兼各河時患水淺市面漸爲不振補救方法須提倡生產改良市制或有復舊觀之望也茲將近日鎮市概況列表如左

全境鎮市概況表

名稱	類別	位置及距城里數	戶口	交易最多品類	日期
城治	右運岸	右運岸河	二千五百戶	蔬菜葡萄等類	四九
獨流鎮	北運河左岸	北運河左岸	三千八百戶	糧食酒醋麻果品水產等	三八
唐官屯鎮	南運河右岸	南運河右岸	二千戶	糧食棗豆餅及酒麵等	四九
子牙鎮	子牙河左岸	子牙河左岸	六百戶	驢馬等糧食南去百餘里	四九
中旺鎮	東南九十里	東南九十里	五百戶	海味魚蝦蟹等集散西去百餘里	三八

靜海縣志

丑集 土地部

六十

靜海縣志書局
天津文竹齋印

五子頭鎮	子牙河右岸	西二十五里	八百戶	果品糧食等葦蓆去東省	五十
惠豐橋市	減河	東南五十七里	五十戶	日用雜貨	二七
陳官屯市	運河右岸	南二十五里	五百戶	日用雜貨	五十
管鋪頭市	東北二十六里	東北二十六里	三百二十戶	日用雜貨	二七

附

(一) 五子頭自清末年始立為鎮與大城縣之王口鎮毗連
 (二) 土河市見舊志後改為灣頭現歸惠豐橋市

記

(一) 鎮市大半糧食為大宗銷行西南各縣旋因市制不良或買或賣漸移至天津可惜也

古蹟

昔謝朓登宣城悠然有遐想蓋人情每於拂鬱之際名利之場動極思靜或靜極思動於是鄉生枚叟安步曠視尋碑古寺選勝荒郊遇一物則必曰此爲某朝之偉蹟也此爲某賢之遺愛也言者諄然聽者欣然當時各隨其人之智量淺深而生一種不可思議之感覺片言之觸行或千秋故歷代對於古蹟之保存不遺餘力職是故也至流連風景適性怡情滌汚濁以清涼化卑鄙爲高尚猶其次焉者也志古蹟

當城方輿紀要在楊柳青北十里小直沽南三十里宋之志當城砦也成平中議者以北河可涉宜有城守以備北邊詔築

靜海縣志

丑集 土地部

六十一

靜海縣志書局
天津文竹齋印

城其地謂之當城郭謚曰決黃河御河之水下注當城是也當城砦獨流來砦獨流北砦沙窩砦釣臺砦百萬宋砦設六砦俱隸清州金置靖海之地即清州之窩子口故隸焉

角飛城卽漂淪故城趙記石勒使王述煮鹽於角飛城卽此禹貢錐指云漂淪故城在靜海縣畿輔通志謂在天津府東是也方輿紀要屬之鹽山誤

窩子口今縣治金史地理志明昌四年以清州窩子口置靖海徒駭故道按今滄縣之西交河之東北六十里有徒駭卽漢滹池禹貢錐指今潭水自鉅鹿北歷南宮新河等處及交河青縣靜海至天津鎮注於渤海卽古徒駭河之故道水經注云

潭水東流與滹池會至東北入海爲西漢時故道

逆河故道在縣東九十里河間府志靜海縣有逆河雍正八年戶部咨逆河西屬靜海縣東南屬滄州東北屬天津卽今中堂窪地書經彙纂逆河意以海水逆潮得名九河旣淪於海則逆河在其下流固不復有矣蘇軾曰逆河者旣分爲九又合爲一以一迎八而入於海按逆河入海在今天津之直沽中堂窪在縣東九十里荒葦叢集絕無人煙訪諸邊界居民爲螭蝗發生之地雍正九年戶部議中堂窪內有逆河一道河西屬本縣東南屬滄州東北屬天津立石分界

釣臺在靜海縣南相傳爲太公望釣魚處宋時置砦於此名勝志按

靜海縣志

丑集 土地部

六十二 靜海縣志書局

天津文竹齋印

畿輔通志有釣魚臺在南皮縣四十里相傳呂尙囚棘津時釣此又謂釣臺在青縣北六里

邑南有釣臺村距城二十八里村夾衛河相傳爲太公望釣魚處清高宗南巡駐蹕於此曾御書所詠釣臺詩刻石今存於龍王廟中

邑西子牙鎮西有太公廟其前有釣魚臺相傳爲姜太公釣魚處故河名子牙河鎮名子牙鎮尤奇者北有尙家村多尙姓鎮內多呂姓姜姓均自稱爲太公之裔

軍糧城爲元海運屯糧之所昔屬靜海

鳳凰臺在縣西五里今廢

古城釣臺村西北二里許有古城城垣久廢城址或隱或現宛然可尋相傳宋楊璟屯兵之處

揚芬港邑人閔子揚云古名羊糞港係蘇武牧羊處昔有蘇武廟有某姓者據云其先蒙古人奉令來此看守此廟日久子孫漸多此廟亦廢清高宗南巡因查水利曾駐蹕於此因改名揚芬港其蘇武廟故趾已改爲他廟云

墳墓

古聖定禮不加於墓似預知後世踵事增華必有捨本以求其末者若楚平魏武疑塚迷離終爲人得之而甘心焉此又墓之特殊者無足多論昔漢文望邯鄲道而興感曰嗟乎以此山石

靜海縣志

丑集 土地部

六十二

靜海縣志書局
天津文竹齋印

爲槨用葶絮斷陳絮漆其間豈可動哉張釋之進曰使其中有可欲者雖錮南山猶有郤使其中無可欲者雖無石槨何戚焉是又於墓發生連帶關係者也降及近世無墓不墳無墳不樹一若人之追先敬遠及興衰貴賤貧富無不惟墓是賴是更季世習俗使然皆爲古聖所不及料也若乃神歸物化一坏長埋叢林豐草之間有足令人觸目低徊追思往事可供詩人墨客之評論者則墓中人之精神依然在也故志之以爲沒世無稱者鑑

元

李世和墓

元之諸路新軍總管墓在縣北里仁鄉碑碣尙存

按寧津縣有李世和神道碑已移置縣署此碑當是墓前石碣與寧津碑爲二蓋墓在靜海神道碑已輦入寧津而墓碑猶存故處明一統志名宦有李世和官寧津令有善政而不錄其爲諸路總管事

李進墓 元之河間總管墓在縣北古寧鄉碑碣尙存

明

張紳墓 明欽天監監正墓在縣北里仁鄉翰林劉璣撰誌

岳通墓 明江南江寧府總兵墓在大瓦子頭鎮東南半里

玄默墓 明河南巡撫墓在大邀舖西

張簡墓 明監察御史墓在北五里莊迤北

靜海縣志

丑集 土地部

六十四

靜海縣志書局
天津文竹齋印

清

勵杜訥墓 清刑部右侍郎墓在縣北五里莊

勵廷儀墓 清吏部尙書墓在縣北五里莊

勵宗萬墓 清刑部左侍郎墓在縣北五里莊

王正志墓 清僉都御史墓在孫家莊東

元展成墓 清甘肅巡撫墓在中禪房村南

高爾儼墓 清閣相墓在宗保村北

高爾修墓 清監察御史墓在宗保村北

毛士墓 清鄉賢墓在土河村

徐浩墓 清乾隆進士原籍浙江人墓在西釣臺村西

民國

鄭汝成墓 民國海軍上將銜彰威將軍上海鎮守使墓在良王莊附近

風景

猶言景物晉書過江人士每暇日輒相邀集新亭會飲周顛歎曰風景不殊舉目有江山之異

謹按書志無邑無景有景皆八不過云然未能免俗吾縣八景肇於元明至今半成虛語試考其詳幸於歷史無荒唐之附會確於地理有可証之變遷洵足多也故志之

東郊海曙 清中葉海濱之地已割歸天津

西淀蓮花 西淀即南泊現已成旱田禾稼遍野矣

南閣薰風 仍在

靜海縣志

丑集 土地部

六十五

靜海縣志書局
天津文竹齋印

北津潮響 海水潮汐昔年漲至楊柳青以南現已退至天津

附近矣

風帆運舟 昔年漕運船帮一至蜿蜒數十里大有可觀

雪漫平野 冬景時有之

遠樹穿雲 近年村莊樹木漸次增多遠望可愛

長隄翠柳 自漕運廢弛後隄工保獲鬆懈樹木減少時斷時

續金隄千里錄樹萬重亦想像焉耳

災祥

春秋書災異蓋非偶然不云霜隕而云隕霜不曰夷伯之廟震而曰震夷伯之廟分明是有意於人也人事勝則天不為災人

事不勝則天爲災天理常隨人事爲轉移程子曰國家將興必有禎祥人有喜事氣見面曰聖人不貴祥瑞者蓋因災異而修德則無損因祥瑞而自恃則有害也

明

嘉靖三十九至四十年歲饑人相食

隆慶四年水災

萬曆十四年大風成災

萬曆二十四年歲饑

天啟五年蝗災

崇禎十三年蝗災饑

靜海縣志

丑集 土地部

六十六

靜海縣志書局
天津文竹齋印

清

順治十年水災

康熙七年大旱

乾隆二年正月邱家莊民姜崇貴妻一產三男

乾隆二十八年蝗災

乾隆四十八年蝗災

乾隆五十五年水災

乾隆五十七年大旱

乾隆五十八年大有年

乾隆六十年蝗災

嘉慶六年水災

嘉慶十一年蝗災

嘉慶十六年大風

道光元年疫災

道光三年雹災

道光十二年水災

道光二十年雨水災

咸豐三年兵災

咸豐十一年黃風彗星見於西北白氣衝於東南秋季蟲災

同治元年疫災

靜海縣志

丑集

土地部

六十七

靜海縣志書局
天津文竹齋印

同治七年兵災

同治九年潦災

同治十年雨水災

同治十一年境西水災

光緒二年大旱

光緒九年境西水災

光緒十四至二十年水災

光緒二十一至二十二年雨水成災

光緒二十六年義和團匪到境煽惑

光緒二十七年運河東岸決口

民國

民國六年全境水災

民國十一至十五年兵災

民國十七至十九年潦災蝗災省令勵行捕蝗並頒滅蝗方法

人民漸除迷信捕治有效

靜海縣志



丑集 土地部

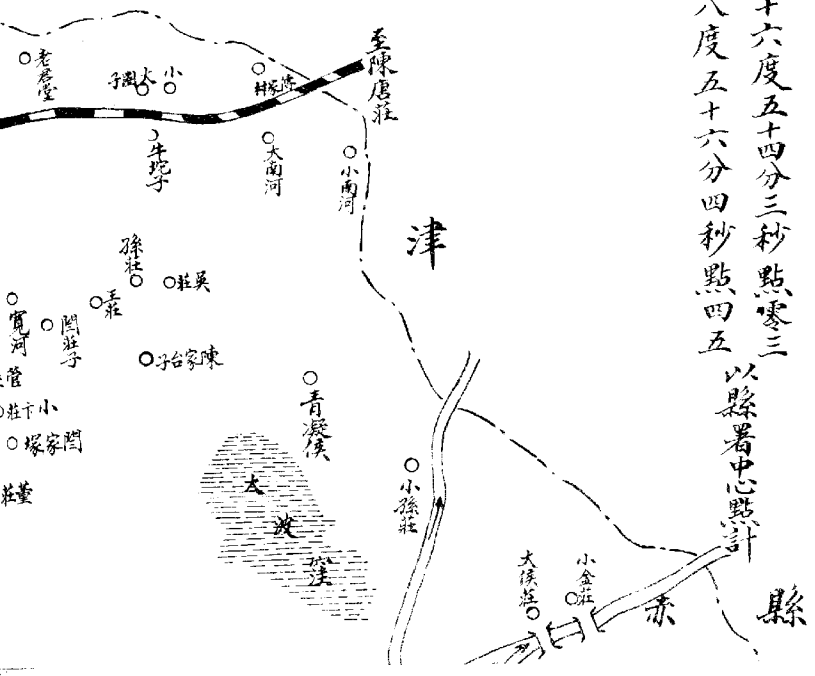
六十八

靜海縣志書局
天津文竹齋印

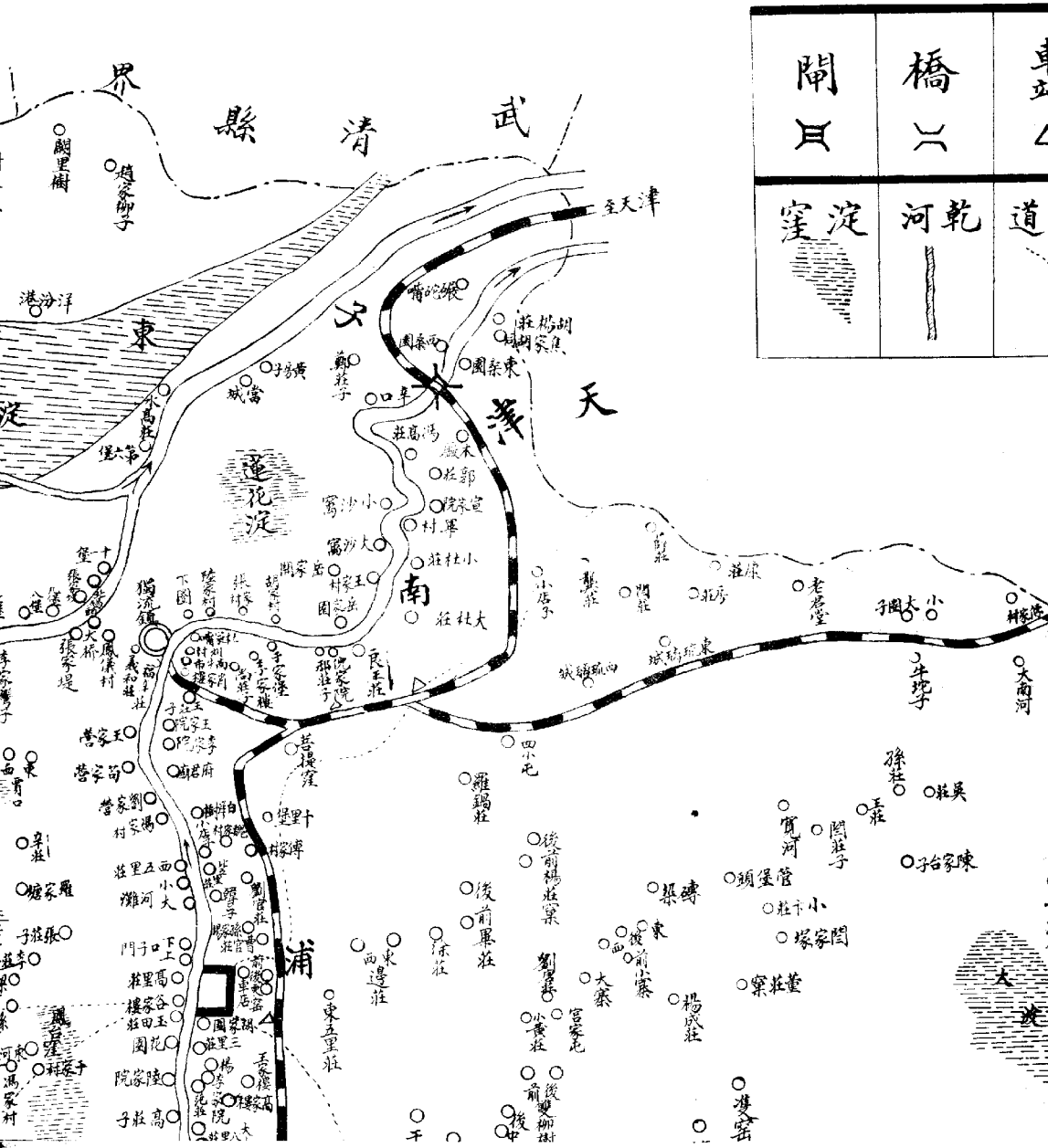
靜海縣

閘	橋	車站	村	鎮	縣	圖例
閘	橋	△	○	◎	□	
窪淀	河乾	道縣	路鐵	流河	界縣	例

位置
 東經綫一百十六度五十四分三秒點零三
 北緯綫三十八度五十六分四秒點四五
 以縣署中心點計



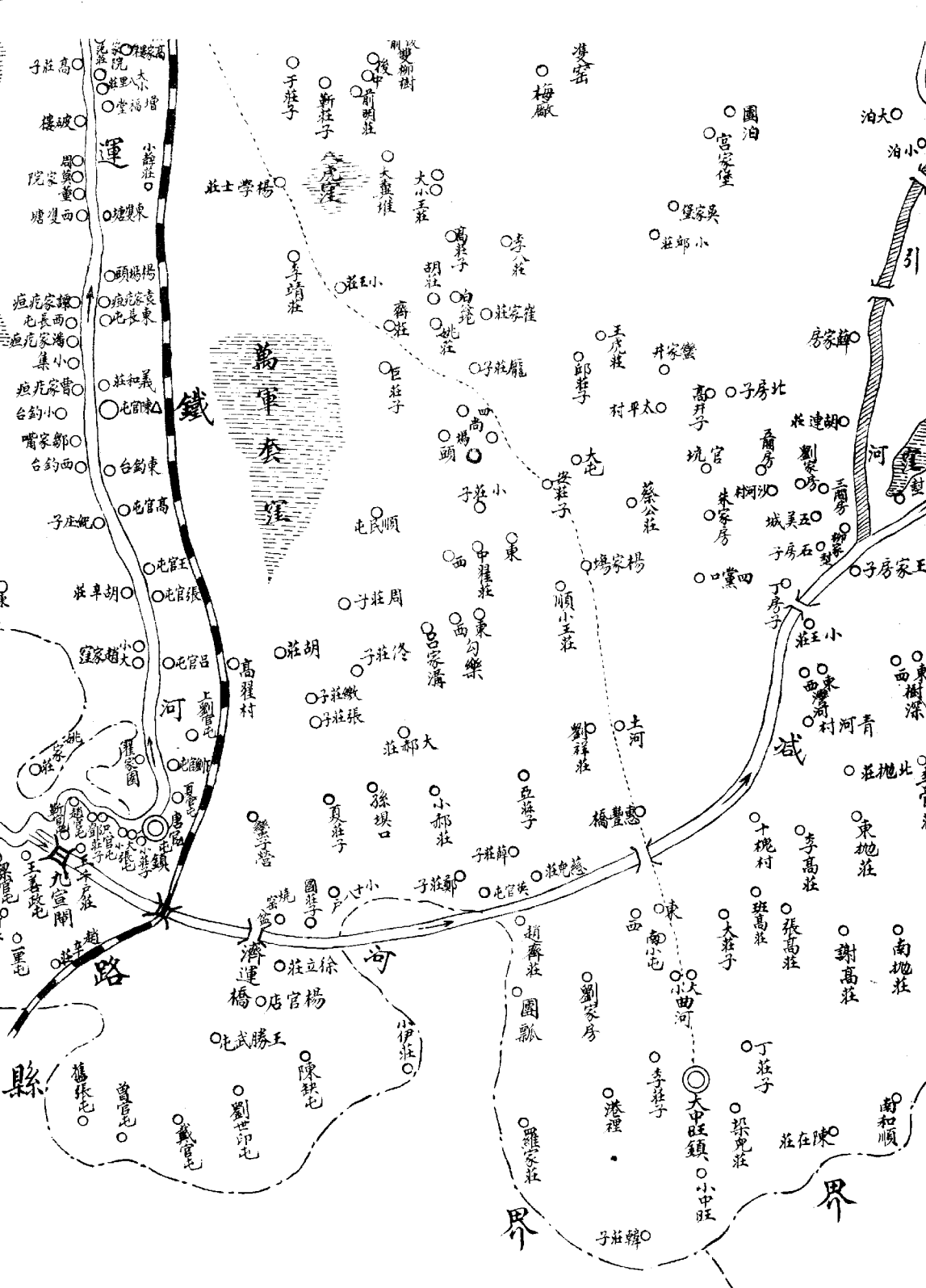
縣全境略

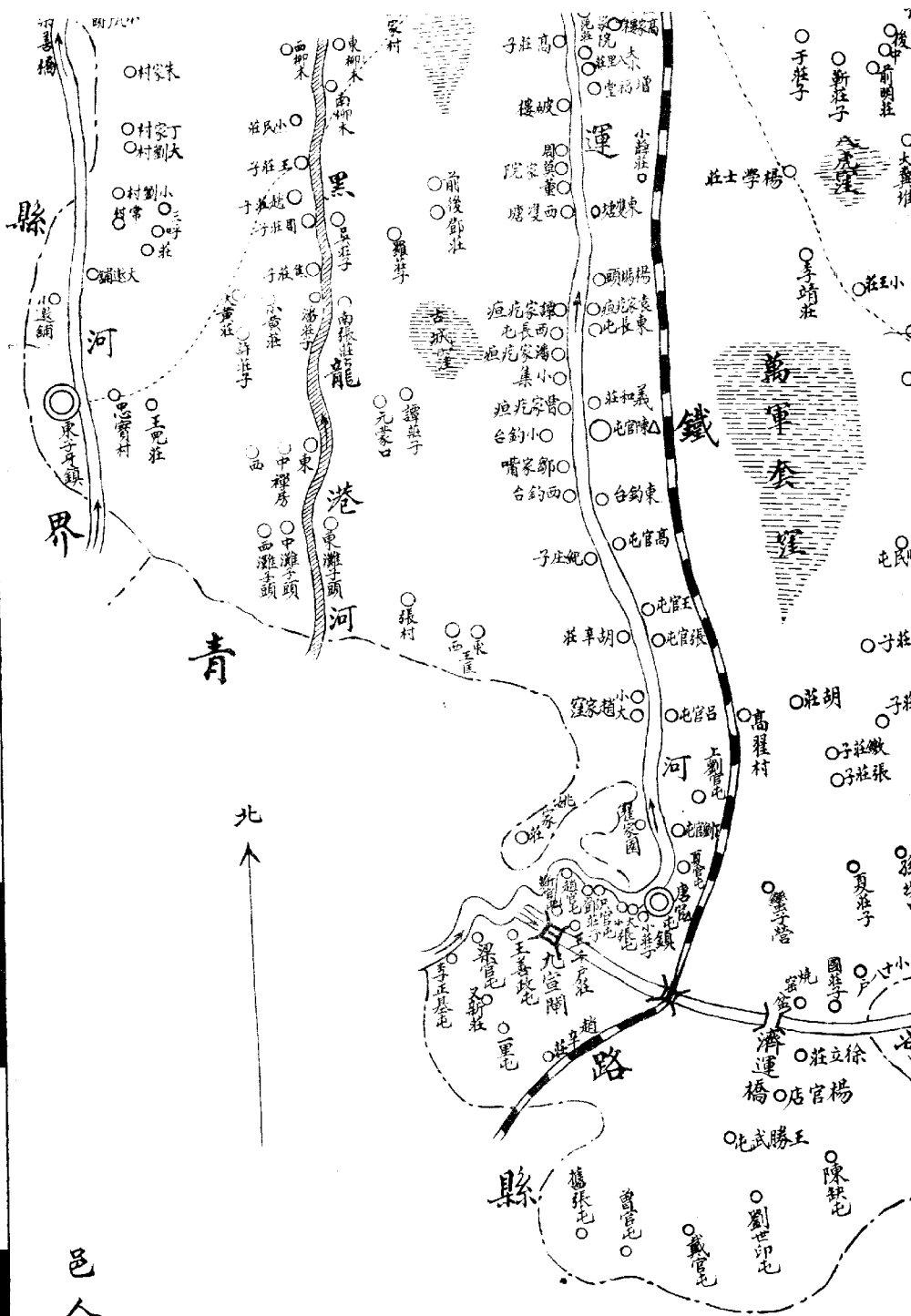


閘	橋	道
窪淀	河	

畧境圖







邑人
劉馬良
鴻儒駒
恭繪

表例比一之分萬五十

