

# Wikipédia

*Découvrir et utiliser*

*Wikipédia avec des élèves*

4 mai 2010, Angers  
CC-BY-SA



# *Une base de données immense*

**271**

Nombre de langues qui disposent d'une version de Wikipédia

**15 000 000**

Nombre total d'articles présents dans toutes les Wikipédias

**942 409**

Nombre d'articles présents dans la Wikipédia francophone

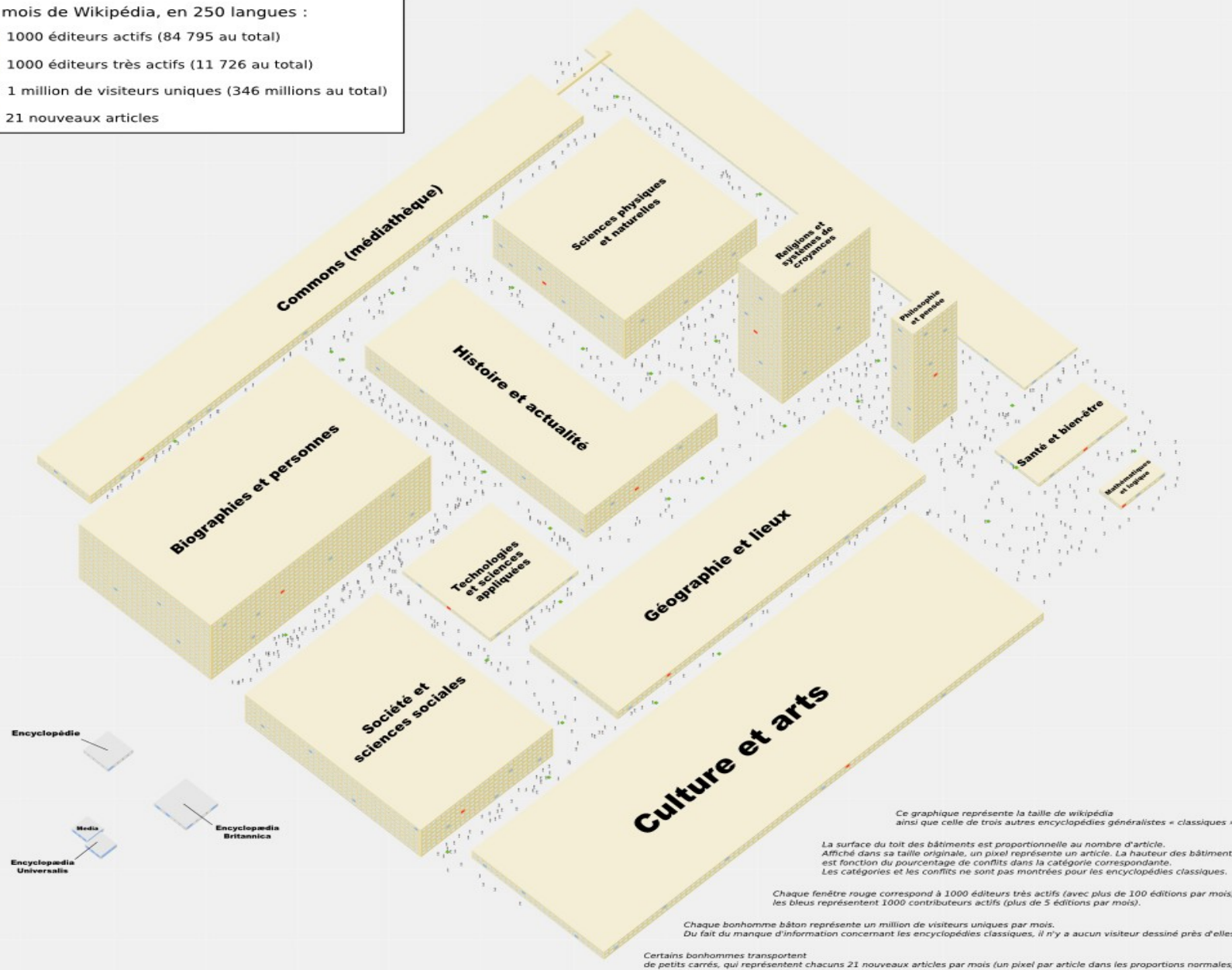
**3,5 Go**

Taille de la Wikipédia francophone

# Une base de données immense

Un mois de Wikipédia, en 250 langues :

- 1000 éditeurs actifs (84 795 au total)
- 1000 éditeurs très actifs (11 726 au total)
- 1 million de visiteurs uniques (346 millions au total)
- 21 nouveaux articles



# Un site incontournable

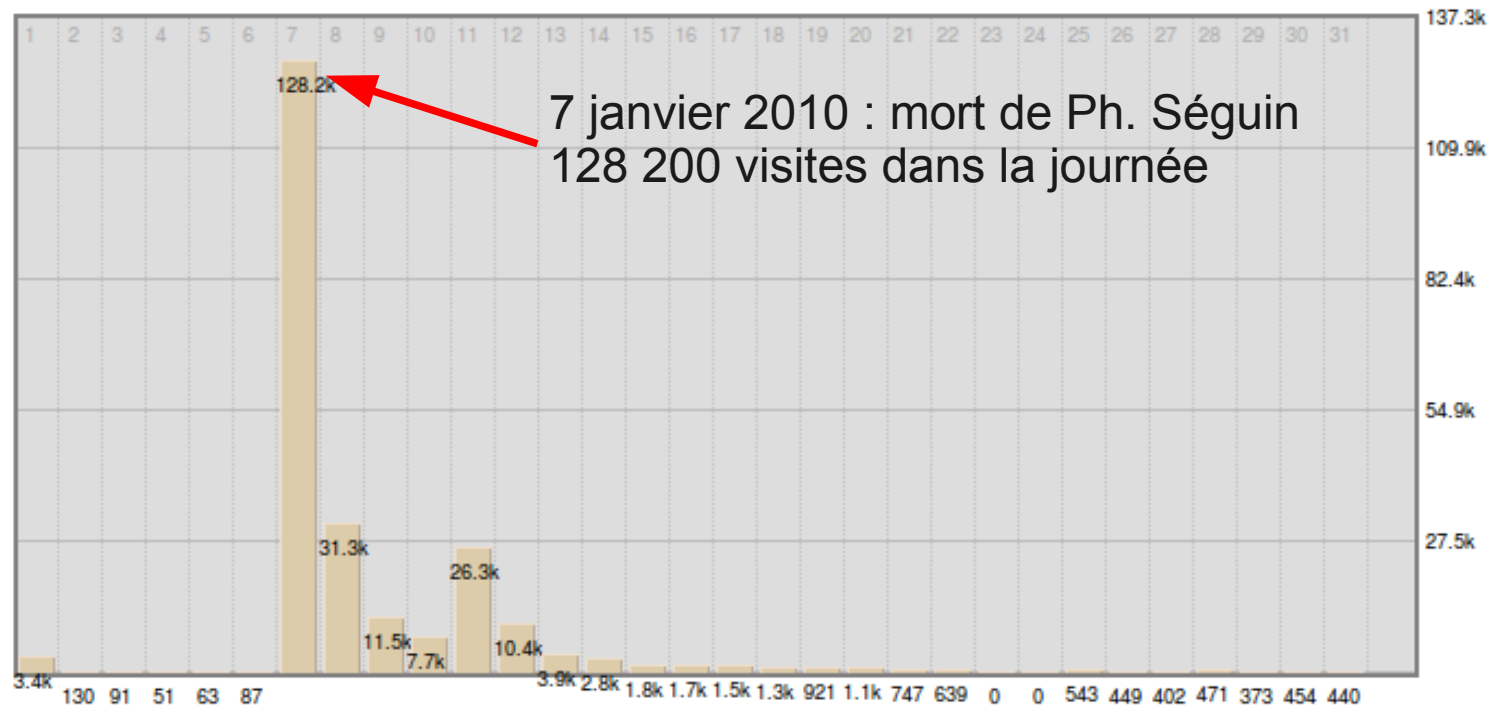
**16 134 000**

Nombre de visiteurs uniques au cours du mois de mars ; 7e site en France (source : Médiamétrie)

Une référence immédiatement consultable :

## Wikipedia article traffic statistics

[Philippe Séguin](#) has been viewed 238711 times in 201001.



# *Une encyclopédie différente*

Wikipédia est une encyclopédie libre et collaborative qui cherche à présenter un point de vue neutre tout en permettant une grande créativité.

# *Wikipédia est... **une encyclopédie***

Un outil de partage des connaissances et de vulgarisation.

Tout n'y a pas sa place : critères d'admissibilité, pas de promotion.

Un corpus cohérent grâce aux liens entre les articles, les portails thématiques, les catégories.

La nécessité d'une qualité rédactionnelle (orthographe, mise en forme...).

# *Wikipédia est... libre*

Un projet qui respecte les quatre principes du libre : libertés d'**utiliser**, d'**étudier**, de **modifier** et de **distribuer**.

Tout le monde peut participer : pas de hiérarchie entre les collaborateurs.

« Libre » ne signifie pas que chacun peut écrire ou faire ce que bon lui semble.

Une liberté qui s'exerce dans le respect des lois (droits d'auteur, diffamation...).

# *Wikipédia est... collaborative*

Un projet qui tire sa légitimité de la communauté des contributeurs.

**821 198** Nombre de contributeurs enregistrés de la Wikipédia francophone.

**5 352** Nombre de contributeurs actifs (+ de 5 éditions) au cours du mois de février 2010.

Plusieurs points de vue : richesse du contenu, mais aussi une source potentielle de conflits.



Chacun peut intervenir en fonction de ses connaissances, de ses capacités.



# *Wikipédia est... neutre ...ou presque !*

Les informations doivent être étayées par des sources fiables et indépendantes.

Des lieux d'échange entre contributeurs pour discuter des articles : recherche de consensus.

Une qualité certifiée par des labels : bons articles   
et articles de qualité. 

# *Wikipédia est... créative*

Un projet qui vit en perpétuelle évolution, d'où une (trop ?) grande réactivité par rapport à l'actualité.

Une multiplicité de sujets abordés grâce à des contributeurs très divers.

Un éventail de connaissances qui va au-delà de l'académique : notion de plaisir...

Toute contribution visant à l'amélioration des articles est bienvenue : relecture, illustrations...

# *Wikipédia pose questions*

Comment utiliser correctement une source d'information ?

Qu'est-ce que le savoir ?  
Et qu'est-ce qui n'en n'est pas ?

Quelle est ma légitimité pour partager mes connaissances ?

Modèles de validation des contenus...

Comment faciliter l'édition et l'appropriation du contenu par tous ?

# *Les autres projets Wikimedia*

Wikipédia est un des projets de partage libre des connaissances soutenus par la Fondation.



# *Wikimedia Commons :* *une média-thèque*

Projet regroupant des médias libres (photos, sons, vidéos) utilisables par tout projet wiki.

**6 561 698** Nombre de fichiers contenus dans l'ensemble de la base de données

Les fichiers doivent être libres et réutilisables partout : licence libre + respect de la loi locale.

Des partenariats avec des institutions :  
Troppenmuseum (35 k), Bundesarchiv (80 k)...

*Lingua franca* : l'anglais (catégories, pages communautaires), internationalisation en cours.

# *Wikisource :* *une bibliothèque universelle*

Recueil d'ouvrages libres de droit numérisés.

Un projet différent par langue : 56 wikisources.

**5 499**

Nombre d'ouvrages présents sur la Wikisource en français.

**752**

Nombre d'ouvrages dont la validation est achevée.

Les ouvrages doivent avoir été déjà publiés auparavant : présence d'un fichier scanné.

Projet en développement : partenariat avec la BNF  
(1 400 ouvrages)

# Wiktionnaire : *un dictionnaire*

Dictionnaire libre et gratuit que chacun peut améliorer.

Un projet différent par langue : 150 wiktionnaires.

**1 753 390**

Nombre de mots définis dans le Wiktionnaire en français (plus que l'anglais).

**809**

Nombre de langues dont au moins un mot est défini dans le Wiktionnaire en français.

Possibilité de recherche des mots par étymologie, niveau de langue, vocabulaire technique, etc.

# *Wikibooks :* *recueil d'ouvrages pédagogiques*

Projet de création et de diffusion de ressources pédagogiques libres.

Wikibooks permet d'élaborer de façon collaborative un ouvrage et de le diffuser.

**8 746**

Nombre de pages présentes sur Wikibooks en français.

**Wikiversité** : projet visant à produire et diffuser des documents pédagogiques sous forme de cours.

**1 068**

Nombre de leçons disponibles en français dans 35 facultés.



# Analyse d'une page Wikipédia

**Les onglets**

**Le menu général**

**Infobox**

**Liens inter-projets**

**Catégorie(s) et portail(s)**

**Sommaire [masquer]**

Géographie [masquer]

Historique [masquer]

Administration [masquer]

Démographie [masquer]

Lieux et monuments [masquer]

Espaces verts [masquer]

Personnalités liées à la commune [masquer]

Notes et références [masquer]

Annexes [masquer]

Articles connexes [masquer]

Liens externes [masquer]

Période	Identité	Étiquette	Qualité
6 mars 1967 - 1995	Louis Bellard		
18 juin 1995 - 2008	Paul Meneau		
2008 -	Laurent Diamour		

1962	1968	1975	1982	1990	1999	2006	2009
4 347	4 789	4 466	4 345	3 803	3 681	3 905	4 167

Nombre de communes ayant eu une population supérieure à 1 000 habitants en 1962. Population sans doubles comptes.

Communauté d'agglomération d'Angers Loire Métropole

Portail Anjou et Maine-et-Loire

Portail des communes de France

Catégorie : Commune de Maine-et-Loire | Commune sur la Loire | [+]

Wikimedia Commons propose des documents multimédia libres sur Sainte-Gemmes-sur-Loire.

# Analyse d'une page Wikipédia

**Les onglets**

**Le menu général**

**Infobox**

**Liens inter-projets**

**Catégorie(s) et portail(s)**

article | discussion | modifier | historique

Cet article est une ébauche concernant une commune de Maine-et-Loire.  
Vous pouvez partager vos connaissances en améliorant le contenu. Pour plus d'indications, visitez le projet Communes de France.

Sainte-Gemmes-sur-Loire est une commune française, située dans le département de Maine-et-Loire et la région Pays de la Loire.

- Sommaire [masquer]
- Géographie
- Histoire
- Administration
- Démographie
- Liens et monuments
- Personnalités liées à la commune
- Notes et références
- Annexes
- Articles connexes
- Liens externes

**Les onglets**

**Infobox**

**Le menu général**

## Géographie

Sainte-Gemmes-sur-Loire est une commune limitrophe d'Angers. Elle se situe à 3 km au sud-est de la capitale angevine.

## Histoire

Cette section est vide, pas assez détaillée ou incomplète. Votre aide est la bienvenue !

## Administration

Cette section est vide, pas assez détaillée ou incomplète. Votre aide est la bienvenue !

Liste des maires successifs

Période	Identité	Étiquette	Qualité
6 mars 1967 - 1995	Louis Bellard		
18 juin 1995 - 2008	Paul Meneau		
2008 -	Laurent Diamour		

Données d'après le recensement par commune de 2008.

Évolution démographique

1962	1968	1975	1982	1990	1999	2006	2009
4 347	4 789	4 466	4 345	3 803	3 681	3 905	4 167

Nombre de communes agglomérées en 1962 : population sans double comptage

## Démographie

## Liens et monuments

- Le pont de Pruniers espérant le Maine entre Sainte-Gemmes-sur-Loire et Souzerais.
- Ancien château de Sainte-Gemmes-sur-Loire transformé en hôpital psychiatrique (CHSMEH)
- Domaine de Châteaubriant <sup>xviii</sup> siècle : château, ancienne chapelle, octogone, temple pieux.
- Mansoir du Grand-Bellign <sup>xv</sup> siècle et <sup>xvi</sup> siècle : peintures murales, boiseries.
- Mansoir de Charzé <sup>xv</sup> siècle remanié au <sup>xvi</sup> siècle.
- Mansoir du Clos-Louelle : chapelle <sup>xvi</sup> siècle.
- 3 maisons à colombage en plus ou moins bon état, non restaurées, situés dans la rue des Moulins.
- Église <sup>xv</sup> siècle et <sup>xvi</sup> siècle : chœur à voûtes angevines <sup>xii</sup> siècle, arc triomphal polychrome <sup>xvii</sup> siècle, statues.
- Ancienne chapelle <sup>xv</sup> siècle aux Châtelliers de Prémis : reste d'un ancien prieuré bâti sur les ruines romaines.

## Espaces verts

Sainte-Gemmes-sur-Loire est une ville fleurie, classée au premier concours des villes et villages fleuris.

## Personnalités liées à la commune

Cette section est vide, pas assez détaillée ou incomplète. Votre aide est la bienvenue !

## Notes et références

- <sup>(en français)</sup> population légales 2006 sur le site de l'INSEE

## Annexes

## Articles connexes

- Liste des communes de Maine-et-Loire

## Liens externes

- Le site officiel de la ville.
- Sainte-Gemmes-sur-Loire sur le site de l'Insee
- Sainte-Gemmes-sur-Loire sur le site du Quid
- Localisation de Sainte-Gemmes-sur-Loire sur une carte de France et communes limitrophes
- Plan de Sainte-Gemmes-sur-Loire sur Mapquest
- Festival de théâtre amateur de Sainte-Gemmes-sur-Loire

**Sainte-Gemmes-sur-Loire**

**Administration**

- Pays: France
- Région: Pays de la Loire
- Département: Maine-et-Loire
- Arrondissement: Angers
- Canton: Ports-de-Gé
- Code commune: 49270
- Code postal: 49130
- Maire: Laurent Diamour 2008 - 2014
- Intercommunalité: CA d'Angers Loire Métropole Pays Loire-Angers
- Site internet: www.ville-sainte-gemmes-sur-loire.fr

**Démographie**

- Population: 3 905 hab. (2009)
- Densité: 263 hab./km<sup>2</sup>
- Gentilé: Gemmeis, Gemmeises

**Géographie**

- Coordonnées: 47° 23' 23" Nord 0° 53' 22" Ouest
- Altitudes: min. 12 m – max. 45 m
- Superficie: 14,83 km<sup>2</sup>

Voir la carte physique



Les bords de Maine au pont d' des Pruniers

Wikimedia Commons propose des documents multimédia libres sur Sainte-Gemmes-sur-Loire.

# Analyse d'une page Wikipédia

Rechercher

**Lire**

Rechercher

Navigation

- [Accueil](#)
- [Portails thématiques](#)
- [Index alphabétique](#)
- [Un article au hasard](#)
- [Contacter Wikipédia](#)

Contribuer

- [Aide](#)
- [Communauté](#)
- [Modifications récentes](#)
- [Accueil des nouveaux arrivants](#)
- [Faire un don](#)

Imprimer / exporter

- [Créer un livre](#)
- [Télécharger comme PDF](#)
- [Version imprimable](#)

Boîte à outils

- [Pages liées](#)
- [Suivi des pages liées](#)
- [Importer un fichier](#)
- [Pages spéciales](#)
- [Adresse de cette version](#)
- [Citer cette page](#)

## Le menu général

Il est présent à gauche sur toutes les pages de Wikipédia.

Permet d'accéder à des pages générales de Wikipédia et de rechercher un article.

Permet de connaître l'environnement de la page (pages liées...).

Fournit des outils utiles à la réutilisation de l'article.



# Analyse d'une page Wikipédia



## Les onglets

Ils sont spécifiques à chaque page.

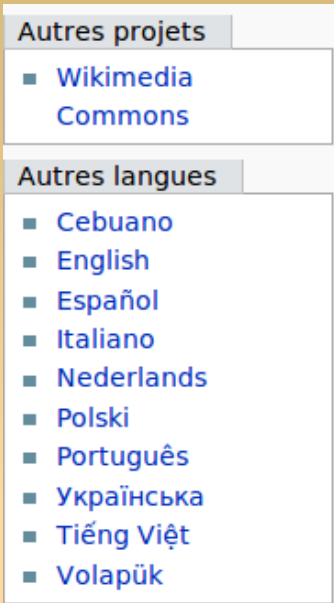
**Discussion** : Chaque article possède une page de discussion pour échanger autour de l'article.

**Modifier** : Toute page est éditable (en principe).

**Historique** : Permet de voir toutes les versions successives de l'article.



# Analyse d'une page Wikipédia



## Les liens inter-projets

Permettent d'accéder aux articles correspondant dans les wikipédias en d'autres langues.

Éléments ajoutés par les contributeurs.

Un « interwiki » n'est pas un lien vers une traduction littérale.



Les liens vers les autres projets francophones sont repris en bas de page.



# Analyse d'une page Wikipédia

## Les portails et catégories



[Portail Anjou et Maine-et-Loire](#)



[Portail des communes de France](#)

Catégories : [Commune de Maine-et-Loire](#) | [Commune sur la Loire](#) | [\[+\]](#)

Ajoutés par les contributeurs, ils permettent de naviguer entre des articles équivalents.

**Catégorie** : Ensemble d'articles couvrant un même sujet. Les catégories sont organisées de façon hiérarchisée.

**Portail** : Un portail permet de regrouper des articles autour d'une même thématique de façon transversale.



# Analyse d'une page Wikipédia

## Sainte-Gemmes-sur-Loire

### Administration

<b>Pays</b>	France
<b>Région</b>	Pays de la Loire
<b>Département</b>	Maine-et-Loire
<b>Arrondissement</b>	Angers
<b>Canton</b>	Ponts-de-Cé
<b>Code commune</b>	49278
<b>Code postal</b>	49130
<b>Maire</b>	Laurent Damour
<b>Mandat en cours</b>	2008 - 2014
<b>Intercommunalité</b>	C.A. d'Angers Loire Métropole Pays Loire-Angers

**Site internet** [www.ville-sainte-gemmes-sur-loire.fr](http://www.ville-sainte-gemmes-sur-loire.fr)

### Démographie

<b>Population</b>	3 905 hab. (2006 <sup>1</sup> )
<b>Densité</b>	263 hab./km <sup>2</sup>
<b>Gentilé</b>	Gemmois, Gemmoise

### Géographie

<b>Coordonnées</b>	 47° 25′ 35″ Nord 0° 33′ 22″ Ouest
<b>Altitudes</b>	mini. 12 m — maxi. 45 m
<b>Superficie</b>	14,83 km <sup>2</sup>



[Voir la carte physique](#)

## L'infobox

Présente en haut à droite de nombreuses pages.

Donne de façon synthétique des renseignements clés sur le sujet de l'article.

Éditée grâce à un modèle, elle présente une structure unique sur les pages similaires.



# *Les noms de domaine*

Chaque page de Wikipédia est rattachée à un domaine ; il y en a 11 :

**(Principal)** : Par défaut, le domaine des articles.

→ **Discussion** : Toute page peut être discutée.

**Utilisateur** : Page d'un utilisateur enregistré.

**Wikipédia** : Page liée à l'organisation du projet.

**Fichier** : Fichier multimédia et sa description.

**MediaWiki** : Page technique modifiant l'interface.

**Modèle** : Formatage automatisé.

**Aide** : Page d'aide.

**Catégorie** : Page regroupant les articles.

**Portail** : Page thématique.

**Projet** : Page d'organisation interne autour d'une thématique.

**Référence** : Ouvrage de référence.



# *Les statuts d'utilisateurs*

Chaque **utilisateur enregistré** a accès à des fonctionnalités supplémentaires par rapport à un utilisateur anonyme :

- Possibilité de renommer une page.
- Possibilité de suivre une page.
- Possibilité de téléverser un fichier.
- Personnalisation de l'interface.
- Espace personnel de présentation et de discussion.
- Identifiant unique sur tous les projets Wikimedia.

Les **administrateurs**, élus par la communauté, peuvent de plus :

- Bloquer un utilisateur (notamment une IP).
- Supprimer une page.
- Modifier MediaWiki.

Les **bots**, autorisés par vote de la communauté, peuvent effectuer des modifications automatiques.

Les **bureaucrates**, élus par la communauté, peuvent changer le statut d'un utilisateur.

# Crédits

Textes et présentation : Sébastien Beyou, David Crochet, Pierre-Yves Mevel, Nicolas Vigneron – CC-BY-SA, mai 2010

Logos Wikimédia France et projets Wikimedia : © & ™ Tous droits réservés, Wikimedia Foundation, Inc.

Dessin diapo 3 : nojhan – CC-BY-SA 3.0

([http://commons.wikimedia.org/wiki/File:Wikipedia\\_size\\_buildings\\_fr-FR.svg](http://commons.wikimedia.org/wiki/File:Wikipedia_size_buildings_fr-FR.svg))

Article « Sainte-Gemmes-sur-Loire » : 40 auteurs – CC-BY-SA 3.0

(<http://fr.wikipedia.org/wiki/Sainte-Gemmes-sur-Loire>)