


R291.033

N77(2)

R291.033-N77



1200500766579



始




93.12.19




名地本日 典辭大

R291.033
N.T.T
(2)




卷二第

力一才



發行
社凡平・房書本日



日本地名大辭典

第二卷

裝幀 恩地孝四郎画伯

740
9

臺灣地名の讀方及び人口表

Faint, illegible text and tables on the left page, likely containing the title and introductory information for the 'Table of Reading and Population of Taiwan Place Names'.

Faint, illegible text and tables on the right page, likely containing the main data of the 'Table of Reading and Population of Taiwan Place Names'.

凡例

- 1 州廳市郡街庄大字の横方は、大體臺灣總督府昭和七年十一月二十九日の府報に基づき、國定ローマ字綴を以て示す。
- 2 市の大字にて港町、表町等とある(町)は殆んど *kyō* と發音するを以て之を略し、單に *Minato*, *Onnoko* の如くし、特に *machi* と發音する場合に於てのみ本町 *Honnachi*, 京町 *Kyōnachi* 等とす。
- 3 人口は昭和十一年末現在の臺灣總督府官房調査課の統計に依る。
- 4 本島籍、内地籍、朝鮮籍、中華民國籍の人口が總數に充たざるときは中華民國以外の外國人を含むものにして、これ等外國人は第四表にて示す。
- 5 人口の數字中、×印は棒太籍のものとす。
- 6 ... の印は無注人口を示し、— の印は不明とす。

第一表 州廳別人口

臺灣	315	15,432	105	20,446	22.1
臺北	1,694	69,015	228	126,221	25.6
臺南	638	39,103	120	69,538	25.6
新竹	1,126	19,912	108	66,653	25.6
臺中	181	7,326	71	3,043	15.0
彰化	745	27,308	168	17,539	16.7
南投	349	18,424	85	9,543	17.5
雲林	326	9,444	83	8,021	15.8
苗栗	12	550	...	1,980	17.1
桃園	79	2,292	...	13,572	18.5
新竹	19	1,484	...	7,492	20.1
苗栗	60	815	...	6,079	16.8
彰化	83	1,430	7	4,923	25.9
南投	245	6,199	12	33,222	38.0
雲林	193	4,147	7	16,582	27.7
苗栗	183	2,052	5	16,533	28.4
彰化	31	2,421	15	3,524	16.5
南投	290	9,083	30	34,070	23.2
雲林	43	6,939	16	16,254	23.7
苗栗	212	3,146	14	17,816	26.8
彰化	44	2,503	11	4,863	26.4
南投	248	9,617	17	28,005	27.7
雲林	69	6,503	12	14,473	28.1
苗栗	179	3,114	5	13,532	27.3

第一表 州廳別人口

州	廳	總數		本島籍		内地籍		朝鮮	中華民族	其他	前年 = 比	
		戸	數	戸	數	戸	數				千	付
臺灣	TAIWAN	總數	945,115	843,216	×	81,020	7	315	15,432	105	20,446	22.1
		男	5,451,863	5,108,914	×	281,980	32	1,694	69,015	228	126,221	25.6
		女	2,784,404	2,596,490	×	143,193	18	638	39,103	120	69,538	25.6
		合計	2,667,299	2,512,424	×	133,783	14	1,126	19,912	108	66,653	25.6
臺北	Taihoku	總數	209,722	165,226	×	33,813	6	181	7,326	71	3,043	15.0
		男	1,070,096	918,078	×	152,215	22	745	27,308	168	17,539	16.7
		女	555,281	472,226	×	64,216	11	349	18,424	85	9,543	17.5
		合計	514,715	443,782	×	58,929	11	326	9,444	83	8,021	15.8
新竹	Shueiku	總數	118,012	112,671	×	4,778	1	12	550	...	1,980	17.1
		男	747,824	730,146	×	15,209	1	79	2,292	...	13,572	18.5
		女	380,723	370,927	×	8,222	1	19	1,484	...	7,492	20.1
		合計	367,111	352,149	×	7,087	1	60	815	...	6,079	16.8
臺中	Taichung	總數	197,925	185,514	×	10,941	1	83	1,430	7	4,923	25.9
		男	1,218,764	1,176,507	×	35,791	3	245	6,199	12	33,222	38.0
		女	619,489	606,263	×	19,020	3	193	4,147	7	16,582	27.7
		合計	699,255	683,310	×	16,771	3	183	2,052	5	16,533	28.4
臺南	Tainan	總數	236,144	220,291	×	13,286	1	31	2,421	15	3,524	16.5
		男	1,235,210	1,320,764	×	45,071	3	290	9,083	30	34,070	23.2
		女	702,134	672,434	×	23,697	3	43	6,939	16	16,254	23.7
		合計	683,055	638,310	×	21,274	3	212	3,146	14	17,816	26.8
高雄	Takao	總數	133,432	124,528	×	11,295	1	44	2,503	11	4,863	26.4
		男	770,487	722,667	×	38,129	9	248	9,617	17	28,005	27.7
		女	394,314	377,422	×	20,202	5	69	6,503	12	14,473	28.1
		合計	276,573	255,245	×	17,827	3	179	3,114	5	13,532	27.3

第一表 州廳別人口

第二表 市郡街庄別人口 (臺北州)

州郡市街庄名	漢方	人			口		
		總數	本島籍	內地籍	朝鮮籍	中華民國籍	
龍元里	Hokotoku	3,695	3,070	322	47	303	
龍元里	Moto	3,589	2,981	322	47	619	
龍元里	Oyokubaru	3,721	2,983	252	3	636	
龍元里	Itakaba	2,510	1,812	676	...	131	
龍元里	Tenzai	3,659	1,812	2,355	2	54	
龍元里	Demryō	1,942	1,255	600	15	62	
龍元里	Higashi	601	127	473	...	1	
龍元里	Kotobuki	1,833	122	1,741	1	...	
龍元里	Sawai	2,081	2,089	878	1	...	
龍元里	Midori	531	483	62	1	...	
龍元里	Alabono	430	413	62	4	...	
龍元里	Gazeta	4,979	1,424	3,119	4	...	
龍元里	Nisasa	1,983	239	1,689	25	...	
龍元里	Irubane	3,611	1,258	2,071	25	...	
龍元里	Musago	2,981	1,215	1,695	18	...	
龍元里	Hama	1,431	532	779	30	...	
龍元里	Syaryō	3,085	1,500	1,296	190	...	
龍元里	Dassanbutsu	247	247	
龍元里	Fino-baka	1,134	1,029	58	
龍元里	Haitō	1,929	1,889	95	
龍元里	Daitō	1,348	1,299	10	
龍元里	Naitōkuzan	1,191	132	8	
龍元里	Gaibokuzan	282	278	3	
龍元里	Daiakuzan	222	219	
龍元里	Kirunayo	
龍元里	Kabeayo	
龍元里	Menkayo	
龍元里	Atokakio	
龍元里	...	40	95	15	
龍元里	...	100,153	97,305	2,438	1	483	
龍元里	Sitōe	19,284	18,020	219	...	135	
龍元里	Siidome	6,870	6,011	142	...	107	
龍元里	Hogyō	1,685	1,557	28	...	2	
龍元里	Gōryō	1,257	1,255	
龍元里	Gōryō	649	649	
龍元里	Oka	923	923	
龍元里	Koboku	322	322	
龍元里	Hakuboku	278	277	
龍元里	Hakuboku	732	732	
龍元里	Syōgyūwan	1,805	1,779	16	...	10	
龍元里	Hokoku	1,433	1,431	4	...	8	
龍元里	Syogo	1,100	1,099	1	
龍元里	Barenko	439	439	
龍元里	Katōryoku	1,977	1,943	6	
龍元里	Katōryoku	455	454	1	
龍元里	Seikoku	828	828	
龍元里	Kyōryō	
龍元里	Siria	26,194	25,722	284	...	87	

州郡市街庄名	漢方	人			口		
		總數	本島籍	內地籍	朝鮮籍	中華民國籍	
龍元里	Hokuseko	1,496	1,489	7	
龍元里	Nakko	3,072	3,047	2	
龍元里	Shirizoku	6,052	6,050	2	
龍元里	Tanani	51,582	50,186	930	...	422	
龍元里	Tanani	25,270	25,037	846	...	342	
龍元里	Tanani	9,018	7,933	713	...	825	
龍元里	Syohakirihannai	1,338	1,338	
龍元里	Syohakirihannai	423	412	29	
龍元里	Kanamarita	847	841	3	...	2	
龍元里	Syaronai	665	627	36	
龍元里	Yusyaki	652	657	15	
龍元里	Deuyōho	256	256	
龍元里	Hokutsai	918	911	
龍元里	Saakuen	161	161	
龍元里	Zyūriakō	399	399	
龍元里	Syohakiryō	298	285	
龍元里	Katōkiryō	223	251	2	
龍元里	Saitenko	1,643	1,639	4	...	1	
龍元里	Tyōdenryō	1,016	1,016	
龍元里	Tyōkenryō	431	431	
龍元里	Hanyōryō	855	855	
龍元里	Schold	1,712	1,712	
龍元里	Sinokogyūzan	919	919	
龍元里	Kanatai	1,077	1,063	12	...	1	
龍元里	Karyō	974	971	3	
龍元里	Daiton	712	712	
龍元里	Saitai	834	805	37	...	1	
龍元里	Haitri	6,864	6,821	15	...	28	
龍元里	Daihakirihannai	2,339	2,330	4	...	6	
龍元里	Syohakirihannai	3,082	3,048	11	...	23	
龍元里	Tyōdenryō	127	127	
龍元里	Kakoi	1,256	1,256	
龍元里	Sanai	10,657	10,604	39	...	14	
龍元里	Kitayōryō	1,868	1,865	2	...	1	
龍元里	Totokō	1,177	1,172	4	...	3	
龍元里	Kōsōki	1,045	1,040	2	...	1	
龍元里	Syokuban	1,138	1,135	3	...	3	
龍元里	Kyōryō	2,028	1,996	31	...	1	
龍元里	Sinyōkiran	3,401	3,398	5	
龍元里	Sokimon	7,792	7,724	30	...	53	
龍元里	Totai	1,463	1,483	7	...	6	
龍元里	Seimon	1,792	1,763	17	...	17	
龍元里	Seimon	1,338	1,308	14	...	16	

第二表 市郡街庄別人口 (臺北州)

州郡市街庄名	漢方	人			口		
		總數	本島籍	內地籍	朝鮮籍	中華民國籍	
龍元里	Gekaku	3,167	3,165	2	...	18	
龍元里	Kirun	118,117	113,459	2,963	...	1,227	
龍元里	Maari	9,802	9,766	32	...	14	
龍元里	Tyōmanriakō	1,898	1,873	18	...	7	
龍元里	Tyōmanriakō	4,914	4,897	13	...	4	
龍元里	Simomanriakō	2,990	2,986	1	...	3	
龍元里	Kanayama	10,367	10,243	47	...	77	
龍元里	Simōryūko	6,005	4,909	44	...	62	
龍元里	Tyōryūko	384	384	15	
龍元里	Tyōkaku	2,595	2,577	3	...	10	
龍元里	Sitō	15,971	15,518	339	...	114	
龍元里	Sitō	1,897	1,832	46	...	19	
龍元里	Seyan	960	948	2	
龍元里	Boakō	660	660	
龍元里	Goto	1,777	1,773	1	
龍元里	Yota	2,304	2,302	1	...	3	
龍元里	Maryōkō	1,944	1,927	9	...	8	
龍元里	Okaseki	969	965	1	...	3	
龍元里	Kōkō	303	302	1	...	1	
龍元里	Tenai	1,024	990	21	...	13	
龍元里	Dandan	2,722	2,698	66	...	68	
龍元里	Haitō	1,521	1,521	152	...	8	
龍元里	Zukū	45,490	41,987	2,155	...	1,239	
龍元里	Ketōryō	1,627	1,626	1	
龍元里	Sikyakō	1,102	1,092	8	...	2	
龍元里	Taikō	2,025	1,966	45	...	24	
龍元里	Sansai	3,139	3,038	81	...	30	
龍元里	Kanairai	1,392	1,257	52	...	13	
龍元里	Byōtando	5,148	4,765	299	...	134	
龍元里	Sinō	843	835	6	...	3	
龍元里	Bito	854	809	6	...	9	
龍元里	Kōryō	14,128	13,412	107	...	682	
龍元里	Kinbasaki	9,549	7,960	1,232	...	375	
龍元里	Kyōryō	2,575	2,311	10	...	64	
龍元里	Kōkō	1,177	1,137	11	...	39	
龍元里	Nanshin	403	402	1	
龍元里	Sohannai	2,216	1,815	349	...	62	
龍元里	Sazan	32	32	
龍元里	Kōryō	13,118	13,086	76	...	7	
龍元里	Kōryō	2,071	2,045	25	...	1	
龍元里	Daiseikōkō	287	287	
龍元里	Tyōtan	319	319	

第二表 市郡街庄別人口 (臺北州)

州廳市郡街庄大字名	讀方 (ローマ字)	人			口		
		數 (人)	本島籍 (人)	內地籍 (人)	朝鮮籍 (人)	中華民國籍 (人)	
州廳市郡街庄大字名	讀方 (ローマ字)	數 (人)	本島籍 (人)	內地籍 (人)	朝鮮籍 (人)	中華民國籍 (人)	
板橋	Hokkyaku	335	534	1	6	1	
下港	Kasohke	774	768	1	6	1	
雙寮	Enshokō	331	331	1	6	1	
龍岡	Denryōjō	3,029	2,989	37	4	3	
丹戎	Ōta	1,323	1,323	1	4	1	
丹戎	Tanri	1,631	1,631	1	1	1	
丹戎	Bzai	1,150	1,146	2	2	2	
丹戎	Syari	900	900	1	1	1	
丹戎	Keboze	963	963	1	1	1	
丹戎	Sike	14,415	14,133	154	108	90	
丹戎	Sike	2,519	2,319	110	10	5	
丹戎	Gyoko	1,003	982	11	11	11	
丹戎	Banankō	2,459	2,439	15	15	15	
丹戎	Seishokō	165	165	1	1	1	
丹戎	Sanakō	968	968	1	1	1	
丹戎	Seikyūin	882	882	1	1	1	
丹戎	Sankōjō	304	304	14	3	3	
丹戎	Heirin	2,389	2,375	1,634	14	3	
丹戎	Kanryaku	431	431	1	1	1	
丹戎	Tenrankō	521	521	1	1	1	
丹戎	Taihe	527	526	1	1	1	
丹戎	Tsuan	389	389	1	1	1	
丹戎	Keiryō	184	184	1	1	1	
丹戎	Byōkankō	287	287	1	1	1	
丹戎	Heke	8,904	8,735	150	68	64	
丹戎	Seitei	5,490	5,294	122	122	122	
丹戎	Zippunryō	3,474	3,442	28	28	28	
丹戎	Giran	100,918	97,167	3,149	21	21	
丹戎	Giran	29,409	29,379	2,881	20	20	
丹戎	Giran	21,374	19,017	1,927	50	50	
丹戎	Sōji	2,645	2,051	679	75	75	
丹戎	Kinrokokoku	2,390	2,311	75	15	15	
丹戎	Syōke	19,247	19,068	159	19	19	
丹戎	Syarōjō	253	253	1	1	1	
丹戎	Budan	840	840	1	1	1	
丹戎	Sinshikan	688	681	7	7	7	
丹戎	Sike	1,479	1,463	16	16	16	
丹戎	Ikeota	653	652	3	3	3	
丹戎	Taihi	1,214	1,210	4	4	4	
丹戎	Heiryakuron	771	761	10	7	7	
丹戎	Ōta	752	752	1	1	1	
丹戎	Taiou	349	349	1	1	1	
丹戎	Nikeku	1,733	1,712	25	25	25	

州廳市郡街庄大字名	讀方 (ローマ字)	人			口		
		數 (人)	本島籍 (人)	內地籍 (人)	朝鮮籍 (人)	中華民國籍 (人)	
州廳市郡街庄大字名	讀方 (ローマ字)	數 (人)	本島籍 (人)	內地籍 (人)	朝鮮籍 (人)	中華民國籍 (人)	
丹戎	Kotō	789	789	2	2	3	
丹戎	Nanaki	609	604	3	3	3	
丹戎	Mukan	223	223	1	1	1	
丹戎	Buhaku	8,23	8,23	1	1	1	
丹戎	Sinkō	234	234	1	1	1	
丹戎	Sitōjō	691	691	1	1	1	
丹戎	Taiuhaku	1,235	1,232	3	3	3	
丹戎	Dai	633	632	1	1	1	
丹戎	Simpaku	1,005	1,001	4	4	4	
丹戎	Kokeshon	262	262	1	1	1	
丹戎	Gōken	451	450	1	1	1	
丹戎	Tebi	19,489	19,242	121	26	26	
丹戎	Gaukan	1,787	1,733	34	6	6	
丹戎	Sanki	1,979	1,966	6	39	39	
丹戎	Sanki	1,275	1,231	4	5	5	
丹戎	Tsusanariki	1,021	1,013	8	8	8	
丹戎	Havōtū	1,015	1,010	5	5	5	
丹戎	Siki	1,498	1,498	1	1	1	
丹戎	Taike	4,126	4,218	19	3	3	
丹戎	Nutikan	1,243	1,223	20	1	1	
丹戎	Kotōjōan	764	764	1	1	1	
丹戎	Sinryō	1,623	1,622	1	1	1	
丹戎	Taiōzan	1,477	1,473	4	4	4	
丹戎	Kesyu	1,075	1,070	5	5	5	
丹戎	Syūai	408	401	7	7	7	
丹戎	Bato	75,142	71,172	3,967	26	415	
丹戎	Bato	18,099	16,280	1,819	26	332	
丹戎	Bato	6,498	5,914	584	16	180	
丹戎	Arisi	2,434	2,254	180	16	49	
丹戎	Tikuria	2,795	1,892	893	1	65	
丹戎	Zyūrokoku	1,616	1,589	27	9	1	
丹戎	Zyūrokoku	1,066	1,731	179	9	37	
丹戎	Gōtōji	472	472	1	1	1	
丹戎	Danangan	283	283	1	1	1	
丹戎	Hokuse	1,294	1,234	60	1	1	
丹戎	Washwai	776	776	1	1	1	
丹戎	Goberta	18,649	17,841	808	13	23	
丹戎	Tyōgokoku	1,645	1,631	14	6	8	
丹戎	Sinryōkoku	885	885	13	6	8	
丹戎	Tyōsanokoku	748	748	13	6	8	

第二表 市郡街庄別人口 (臺北州)

第二表 市郡街庄別人口 (臺北州)

州郡市街庄名 庄大字名	漢方 (ローマ字)	人				口			
		總數 (A)	本島籍 (B)	內地籍 (C)	朝鮮籍 (D)	總數 (A)	朝鮮籍 (D)	中華民國籍 (E)	其他 (F)
三峯郡	Sankyo	53,030	23,746	134	134	60
三峯郡 三峯	Bakusan	297	297
三峯郡 三峯	Byoumpo	187	187
三峯郡 三峯	Kyusenkiyo	390	390
三峯郡 三峯	Kokanago	1,871	1,819	47	47	5
三峯郡 三峯	Sankyo	1,806	1,832	27	27	5
三峯郡 三峯	Hattyo	1,005	1,007	2	2	4
三峯郡 三峯	Syōke	1,042	1,040	2	2	2
三峯郡 三峯	Zyūsenten	934	983	49	49	1
三峯郡 三峯	Maen	516	515	1	1	1
三峯郡 三峯	Tyūho	808	808
三峯郡 三峯	Enzan	988	988
三峯郡 三峯	Hukutokuko	1,183	1,122	61	61	1
三峯郡 三峯	Taiho	2,252	2,253	1	1
三峯郡 三峯	Santansai	2,252	2,253	1	1
三峯郡 三峯	Keio	114	114
三峯郡 三峯	S-buku	2,139	2,135	4	4
三峯郡 三峯	Oke	2,627	2,644	17	17
三峯郡 三峯	Kihei	314	314
三峯郡 三峯	Taiyō	170	170
三峯郡 三峯	Taiyō	697	683	14	14
三峯郡 三峯	Taiyō	1,480	1,477	3	3
三峯郡 三峯	Hakke	998	993	5	5
三峯郡 三峯	Goryō	1,689	1,691	2	2
三峯郡 三峯	Soleaku	839	855	16	16
三峯郡 三峯	Togan
三峯郡 三峯	Dooryō	12,115	12,053	62	62
三峯郡 三峯	Kaunrampi	1,572	1,572
三峯郡 三峯	Larin	2,887	2,887
三峯郡 三峯	Sesulok	2,035	2,039	4	4
三峯郡 三峯	Teryōko	1,142	1,149	7	7
三峯郡 三峯	Hito	798	712	86	86
三峯郡 三峯	Tyōho	1,075	1,072	3	3
三峯郡 三峯	Keosoden	603	692	89	89
三峯郡 三峯	Daiannrō	1,392	1,389	3	3
三峯郡 三峯	Haiyōhaku	613	613
三峯郡 三峯	Siaoyō	62,884	62,130	754	754
三峯郡 三峯	Siaoyō	13,889	13,883	6	6
三峯郡 三峯	Sse	1,602	1,601	1	1
三峯郡 三峯	Siaoyō	6,271	6,225	46	46
三峯郡 三峯	Tōzen	1,680	1,659	21	21
三峯郡 三峯	Tyōkōshiki	1,245	1,150	95	95
三峯郡 三峯	Kakanōki	571	565	6	6
三峯郡 三峯	Elhan	311	309	2	2
三峯郡 三峯	Kyūshūin	502	509	7	7
三峯郡 三峯	Hikaku	98	98
三峯郡 三峯	Saoyaku	1,759	1,736	23	23

第二表 市郡街庄別人口 (新竹州)

州郡市街庄名 庄大字名	漢方 (ローマ字)	人				口			
		總數 (A)	本島籍 (B)	內地籍 (C)	朝鮮籍 (D)	總數 (A)	朝鮮籍 (D)	中華民國籍 (E)	其他 (F)
新竹郡	Shinku	747,834	730,146	15,309	1	79	631	2,299	...
新竹郡 新竹	Shinku	55,015	47,815	6,552	3	27
新竹郡 新竹	Ta	479	476	3	3
新竹郡 新竹	Hokusan	4,459	4,571	33	33
新竹郡 新竹	Shinku	2,350	2,109	239	10
新竹郡 新竹	Kiyama	2,261	2,239	22	22
新竹郡 新竹	Nishi	1,705	1,325	380	7
新竹郡 新竹	Asahi	827	19	808
新竹郡 新竹	Omote	4,616	4,125	338
新竹郡 新竹	Senon	4,981	4,765	216
新竹郡 新竹	Sakae	1,485	440	1,044
新竹郡 新竹	Tōmon	2,984	2,102	882
新竹郡 新竹	Nanryō	7,648	6,432	1,023
新竹郡 新竹	Somiyō	483	454	29
新竹郡 新竹	Hanazono	1,128	717	411
新竹郡 新竹	Katagano	5,248	4,461	859
新竹郡 新竹	Shinku	1,029	982	47
新竹郡 新竹	Kyōkō	366	346	20
新竹郡 新竹	Suiden	119	119
新竹郡 新竹	Bonsei	1,262	1,257	5
新竹郡 新竹	Kōryō	516	515	1
新竹郡 新竹	Kōryō	794	790	4
新竹郡 新竹	Zyūrinbō	2,111	2,087	24
新竹郡 新竹	Mōga	1,457	1,417	40
新竹郡 新竹	Sakidō	1,424	1,223	201
新竹郡 新竹	Hōryō	1,423	1,390	33
新竹郡 新竹	Shōzan	761	733	28
新竹郡 新竹	Kiyananma	1,037	1,046	9
新竹郡 新竹	Kitayōzen	448	448
新竹郡 新竹	Saron	754	754
新竹郡 新竹	Kobō	559	557	2
新竹郡 新竹	Shinku	116,703	114,901	605
新竹郡 新竹	Kyūko	19,237	19,243	6
新竹郡 新竹	Banashi	1,002	1,001	1
新竹郡 新竹	Tōshō	1,921	1,890	31
新竹郡 新竹	Shiōga	1,644	1,623	21
新竹郡 新竹	Barinōki	431	431
新竹郡 新竹	Kōbai	519	519
新竹郡 新竹	Maon	571	571
新竹郡 新竹	Kyōko	1,127	1,120	7
新竹郡 新竹	Maon	341	341
新竹郡 新竹	Hakutō	680	680
新竹郡 新竹	Keiyū	766	765	1
新竹郡 新竹	Shiōyō	982	982
新竹郡 新竹	Kōri	1,265	1,258	7
新竹郡 新竹	Zyūkeiryō	1,292	1,292
新竹郡 新竹	Kyōko	1,292	1,292

州郡市街庄名 庄大字名	漢方 (ローマ字)	人				口			
		總數 (A)	本島籍 (B)	內地籍 (C)	朝鮮籍 (D)	總數 (A)	朝鮮籍 (D)	中華民國籍 (E)	其他 (F)
大鵬郡	Taipei	881	881
大鵬郡 大鵬	Dyōkyō	2,805	2,799	6
大鵬郡 大鵬	Kōmō	11,689	11,618	71
大鵬郡 大鵬	Hokkai	2,129	2,127	2
大鵬郡 大鵬	Seho	878	878
大鵬郡 大鵬	Gōko	1,817	1,814	3
大鵬郡 大鵬	Kanō	990	990
大鵬郡 大鵬	Tyōron	805	805
大鵬郡 大鵬	Shiōyō	1,164	1,148	16
大鵬郡 大鵬	Kōmō	1,205	1,205
大鵬郡 大鵬	Kenō	790	790
大鵬郡 大鵬	Kōkō	1,791	1,791
大鵬郡 大鵬	Hōhika	15,129	14,921	208
大鵬郡 大鵬	Hōhika	227	227
大鵬郡 大鵬	Hōhika	780	723	57
大鵬郡 大鵬	Tyōkō	1,000	1,000
大鵬郡 大鵬	Kōkō	2,654	2,598	56
大鵬郡 大鵬	Hōhika	400	400
大鵬郡 大鵬	Hōhika	416	416
大鵬郡 大鵬	Yōkō	944	944
大鵬郡 大鵬	Kamihōkō	2,782	2,782
大鵬郡 大鵬	Wakō	1,429	1,429
大鵬郡 大鵬	Hōhika	845	845
大鵬郡 大鵬	Hōhika	1,167	1,157	10
大鵬郡 大鵬	Hōhika	811	802	9
大鵬郡 大鵬	Hōhika	1,237	1,238
大鵬郡 大鵬	Hōhika
大鵬郡 大鵬	Shiōyō	23,849	23,689	160
大鵬郡 大鵬	Minamitake	613	613
大鵬郡 大鵬	Naitō	987	987
大鵬郡 大鵬	Shiōyō	899	897	2
大鵬郡 大鵬	Shiōyō	1,223	1,223
大鵬郡 大鵬	Gōhō	1,592	1,587	5
大鵬郡 大鵬	Shiōyō	1,394	1,289	105
大鵬郡 大鵬	Shiōyō	1,217	1,216	1
大鵬郡 大鵬	Kanō	788	788
大鵬郡 大鵬	Denka	576	574	2
大鵬郡 大鵬	Shiōyō	2,708	2,696	12
大鵬郡 大鵬	Shiōyō	3,574	3,441	133
大鵬郡 大鵬	Shiōyō	1,935	1,932	3			

第二表 市郡街庄別人口 (新竹州)

州郡市郡街庄大字名 (ローマ字)	人					口				
	總數 (人)	本島籍 (人)	内地籍 (人)	朝鮮籍 (人)	中華民國籍 (人)	總數 (人)	本島籍 (人)	内地籍 (人)	朝鮮籍 (人)	中華民國籍 (人)
新竹市	92,170	90,592	1,403	9	...	174	63	37	15	...
新竹市南區	18,700	18,005	641	1	1	174	63	37	15	...
新竹市北區	3,946	2,671	636	1	1	174	63	37	15	...
新竹市東區	4,356	4,332	12
新竹市西區	6,035	5,995
新竹市南區	2,906	2,906
新竹市北區	1,334	1,295
新竹市東區	2,804	2,789
新竹市西區	1,958	1,948
新竹市南區	656	656
新竹市北區	1,646	1,613
新竹市東區	90,869	90,770	66
新竹市西區	4,384	4,357
新竹市南區	2,337	2,312
新竹市北區	2,602	2,602
新竹市東區	1,847	1,841
新竹市西區	1,415	1,404
新竹市南區	1,966	1,962
新竹市北區	2,487	2,483
新竹市東區	947	947
新竹市西區	1,844	1,842
新竹市南區	1,150	1,150
新竹市北區	7,434	7,404
新竹市東區	1,231	1,235
新竹市西區	423	422
新竹市南區	848	848
新竹市北區	618	617
新竹市東區	740	740
新竹市西區	379	379
新竹市南區	1,251	1,258
新竹市北區	1,178	1,178
新竹市東區	736	736
新竹市西區	10,773	10,657
新竹市南區	1,286	1,279
新竹市北區	871	871
新竹市東區	1,292	1,198
新竹市西區	2,111	2,100
新竹市南區	1,692	1,699
新竹市北區	3,603	3,583
新竹市東區	8,097	7,722
新竹市西區	2,010	1,976

州郡市郡街庄大字名 (ローマ字)	人					口				
	總數 (人)	本島籍 (人)	内地籍 (人)	朝鮮籍 (人)	中華民國籍 (人)	總數 (人)	本島籍 (人)	内地籍 (人)	朝鮮籍 (人)	中華民國籍 (人)
新竹市	19,305	18,953	276	46	2	77	41	26	21	...
新竹市南區	2,912	2,825
新竹市北區	903	901
新竹市東區	1,138	1,158
新竹市西區	2,501	2,487
新竹市南區	1,240	1,234
新竹市北區	1,481	1,381
新竹市東區	1,515	1,504
新竹市西區	1,475	1,475
新竹市南區	2,432	2,431
新竹市北區	1,112	1,112
新竹市東區	1,928	1,928
新竹市西區	13,133	13,032
新竹市南區	3,272	3,057
新竹市北區	1,252	1,222
新竹市東區	577	577
新竹市西區	1,130	1,130
新竹市南區	540	540
新竹市北區	462	462
新竹市東區	1,071	1,071
新竹市西區	489	489
新竹市南區	1,521	1,507
新竹市北區	2,416	2,408
新竹市東區	7,455	7,268
新竹市西區	2,485	2,396
新竹市南區	1,416	1,372
新竹市北區	634	612
新竹市東區	945	943
新竹市西區	770	769
新竹市南區	1,913	1,905
新竹市北區	25,234	25,035
新竹市東區	7,287	7,154
新竹市西區	534	534
新竹市南區	1,535	1,518
新竹市北區	2,378	2,378
新竹市東區	3,184	3,178
新竹市西區	2,089	2,078
新竹市南區	1,297	1,283
新竹市北區	671	671
新竹市東區	877	877
新竹市西區	1,506	1,506
新竹市南區	1,559	1,559
新竹市北區	1,023	1,023
新竹市東區	1,099	1,093
新竹市西區	695	695

第二表 市郡街庄別人口 (新竹州)

第二表 市郡街庄別人口 (臺中州)

州郡市郡街庄大字名	漢方 (ローマ字)	人			口		
		總數 (人)	本島籍 (人)	内地籍 (人)	朝鮮籍 (人)	中華民國籍 (人)	
豐原	Kyūkan	2,438	2,431	14	14	3	107
龍井	Raseeki	1,740	1,733	7	7	2	5
大屯	Tsukubi	1,927	1,920	7	7	2	6
元	Gayōeeki	2,573	2,567	6	6	2	13
柔佛	Fue	20,854	20,757	97	97	16	9
港尾	Nankōsei	3,127	3,097	30	30	19	13
港尾	Nankōsei	2,152	2,145	7	7	3	7
港尾	Nankōsei	2,547	2,547	0	0	0	1
港尾	Nankōsei	2,055	2,046	9	9	4	7
港尾	Bonsai	925	925	0	0	0	0
港尾	Gotenbō	2,348	2,348	0	0	0	0
港尾	Ikanakaku	3,147	3,143	4	4	1	4
港尾	Ikanakaku	5,322	5,320	2	2	0	1
港尾	Dobungō	2,486	2,486	0	0	0	9
港尾	Syūzō	19,552	19,466	67	67	29	105
港尾	Syūzō	2,068	2,030	25	25	13	79
港尾	Kōryūjō	800	795	5	5	2	2
港尾	Nanaga	2,559	2,539	20	20	10	15
港尾	Sekitō	2,808	2,827	11	11	4	5
港尾	Kyōseikyō	2,435	2,432	3	3	1	3
港尾	Kyōseikyō	2,991	2,981	10	10	5	12
港尾	Bongga	3,046	3,029	17	17	10	12
港尾	Nanze	2,007	2,006	1	1	1	1
港尾	Tyōseeki	717	717	0	0	0	0
港尾	Tanaka	19,978	19,712	185	185	79	105
港尾	Tanaka	6,558	6,502	179	179	77	79
港尾	Natawan	2,179	2,172	7	7	2	2
港尾	Itōki	1,641	1,641	0	0	0	0
港尾	Takunathan	2,602	2,600	2	2	0	0
港尾	Dalla	1,388	1,387	1	1	0	0
港尾	Daiōmonya	1,764	1,754	10	10	5	12
港尾	Gaisanokiseki	1,975	1,975	0	0	0	0
港尾	Yasuta	2,177	2,177	0	0	0	0
港尾	Natsunokiseki	1,804	1,804	0	0	0	0
港尾	Nisai	12,776	12,471	272	272	24	24
港尾	Nisai	4,123	3,834	291	291	19	19
港尾	Daijyūten	1,077	1,077	0	0	0	0
港尾	Besiki	1,903	1,983	10	10	1	1
港尾	Kayō	3,650	3,644	6	6	0	0
港尾	Zyūgo	1,383	1,383	0	0	0	0
港尾	Hokuto	143,135	140,650	2,142	2,142	961	961
港尾	Hokuto	14,300	13,822	392	392	112	112

州郡市郡街庄大字名	漢方 (ローマ字)	人			口		
		總數 (人)	本島籍 (人)	内地籍 (人)	朝鮮籍 (人)	中華民國籍 (人)	
豐原	Tyōhōsei	1,073	1,073	0	0	4	4
龍井	Shingai	1,410	1,410	0	0	4	4
大屯	Kōryūjō	1,482	1,482	0	0	0	0
元	Itōki	830	830	0	0	0	0
柔佛	Itōki	1,444	1,444	0	0	4	4
港尾	Bongga	3,452	3,442	10	10	0	0
港尾	Oko	4,131	4,123	8	8	0	0
港尾	Oko	1,223	1,223	0	0	0	0
港尾	Kankōten	2,701	2,691	10	10	0	0
港尾	Oato	14,300	14,157	42	42	1	1
港尾	Oato	2,161	2,141	19	19	1	1
港尾	Oyōryō	584	584	0	0	0	0
港尾	Tyōganakaku	784	784	0	0	0	0
港尾	Kanankaku	1,252	1,252	0	0	0	0
港尾	Simogyō	397	397	0	0	0	0
港尾	Kōkan	1,314	1,314	0	0	0	0
港尾	Kōkan	2,027	2,023	4	4	0	0
港尾	Sauryō	1,181	1,181	0	0	0	0
港尾	Sotogokuryō	779	773	6	6	0	0
港尾	Yūseki	185	173	13	13	0	0
港尾	Tanaka	1,041	1,041	0	0	0	0
港尾	Simokakenseki	1,070	1,046	24	24	0	0
港尾	Tyōkathenseki	1,046	1,046	0	0	0	0
港尾	Sankakenseki	708	708	0	0	0	0
港尾	Tikutsū	11,737	11,678	53	53	24	24
港尾	Tikutsū	1,995	1,942	32	32	21	21
港尾	Goyōsei	1,154	1,154	0	0	0	0
港尾	Zyūseiakaku	923	923	0	0	0	0
港尾	Denshō	919	919	0	0	0	0
港尾	Benshō	546	546	0	0	0	0
港尾	Simokakenseki	698	698	0	0	0	0
港尾	Kōryūjō	1,685	1,662	23	23	3	3
港尾	Monzenenseki	1,439	1,439	0	0	0	0
港尾	Natōkenseki	724	724	0	0	0	0
港尾	Kyūkanseki	1,697	1,674	23	23	0	0
港尾	Kayō	18,870	18,223	551	551	13	13
港尾	Syūzō	1,147	1,143	4	4	1	1
港尾	Sabara	1,251	1,251	0	0	0	0
港尾	Goshū	1,914	1,906	8	8	0	0
港尾	Genshō	1,183	1,189	6	6	3	3
港尾	Kaketsū	6,523	4,905	523	523	73	73
港尾	Kyōri	909	909	0	0	0	0
港尾	Kōkanseki	2,189	2,189	0	0	0	0
港尾	Sauryō	1,798	1,794	4	4	0	0
港尾	Shōkoku	7,478	7,047	324	324	107	107
港尾	Tōhokuto	2,457	2,440	8	8	0	0
港尾	Hokuseiryō	4,355	4,325	34	34	0	0
港尾	Tō	16,968	16,900	45	45	13	13
港尾	Kanōryō	3,316	3,316	0	0	0	0
港尾	Tō	1,158	1,132	26	26	1	1
港尾	Tō	1,800	1,790	10	10	0	0
港尾	Kashūten	2,271	2,254	17	17	0	0
港尾	Daren	2,680	2,680	0	0	0	0
港尾	Sōsekiyon	1,880	1,880	0	0	0	0
港尾	Tōpō	2,096	2,091	5	5	4	4
港尾	Syōōmōryō	1,748	1,747	1	1	1	1
港尾	Hū	18,370	18,291	70	70	9	9
港尾	Kanabō	647	643	4	4	0	0
港尾	Tōryō	1,488	1,488	0	0	0	0
港尾	Hōkōseki	948	948	0	0	0	0
港尾	Hōkōseki	2,960	2,955	5	5	0	0
港尾	Benshō	969	947	22	22	4	4
港尾	Hō	2,183	2,178	5	5	5	5
港尾	Hō	3,552	3,551	1	1	0	0
港尾	Bonsai	2,023	2,020	3	3	0	0
港尾	Sankakenseki	93	93	0	0	0	0
港尾	Daiōkyō	881	881	0	0	0	0
港尾	Gyūkyō	1,437	1,429	8	8	0	0
港尾	Syūsekiyon	1,169	1,159	10	10	0	0
港尾	Zaria	26,187	25,761	321	321	105	105
港尾	Zaria	6,121	4,911	123	123	79	79
港尾	Tyōsei	1,219	1,200	13	13	0	0
港尾	Kayōseki	1,090	1,090	0	0	0	0
港尾	Tōryō	1,160	1,159	1	1	0	0
港尾	Gairōkū	994	994	0	0	0	0
港尾	Ritōseki	1,677	1,677	0	0	0	0
港尾	Kōseki	722	722	0	0	0	0
港尾	Sauryō	1,012	992	20	20	15	15
港尾	Mangō	1,018	1,001	17	17	3	3
港尾	Kyōryō	1,601	1,601	0	0	0	0
港尾	Daiōkyō	2,774	2,755	19	19	6	6
港尾	Mankō	226	226	0	0	0	0
港尾	Kōri	226	226	0	0	0	0
港尾	Tōryō	2,296	2,295	1	1	0	0
港尾	Hōryō	1,708	1,616	80	80	12	12
港尾	Zyōkō	1,676	1,654	22	22	1	1
港尾	Suwayama	22,493	21,778	692	692	23	23
港尾	Suwayama	4,738	4,705	18	18	15	15

第二表 市郡街庄別人口 (臺中州)

第二表 市郡街庄別人口 (臺灣州)

州郡市郡街庄大字名	人				口			
	總數 (A)	本島籍 (B)	內地籍 (C)	朝鮮籍 (D)	中華民國籍 (E)	朝鮮籍 (F)	中華民國籍 (G)	
臺南州	1,385,210	1,330,704	45,071	15,982	260	65	9,085	
臺南郡	116,451	96,487	71	636	13	13	8,896	
臺南市	71	840	636	71	1	1	1	
臺南縣	1,009	233	636	636	13	13	8,896	
臺南縣	827	531	636	636	1	1	1	
臺南縣	1,165	625	636	636	8	8	8	
臺南縣	3,770	3,462	290	290	48	48	494	
臺南縣	2,567	1,898	631	631	356	356	435	
臺南縣	8,183	4,080	244	244	54	54	5	
臺南縣	4,738	4,333	630	630	13	13	5	
臺南縣	790	475	315	315	7	7	1	
臺南縣	884	769	100	100	17	17	1	
臺南縣	2,539	1,661	797	797	164	164	1	
臺南縣	2,749	2,104	421	421	11	11	1	
臺南縣	1,425	928	486	486	6	6	1	
臺南縣	1,071	1,635	530	530	56	56	1	
臺南縣	2,244	1,440	921	921	11	11	1	
臺南縣	1,843	1,476	573	573	33	33	1	
臺南縣	6,701	4,767	633	633	53	53	1	
臺南縣	4,965	4,831	99	99	84	84	1	
臺南縣	1,643	1,015	633	633	39	39	1	
臺南縣	2,566	1,833	639	639	84	84	1	
臺南縣	3,057	4,497	435	435	150	150	1	
臺南縣	3,270	2,926	332	332	272	272	1	
臺南縣	8,157	2,692	442	442	88	88	1	
臺南縣	3,092	3,092	176	176	92	92	1	
臺南縣	4,661	4,437	434	434	224	224	1	
臺南縣	7,736	7,234	504	504	324	324	1	
臺南縣	2,830	2,021	183	183	183	183	1	
臺南縣	5,414	4,549	540	540	13	13	1	
臺南縣	1,625	1,303	375	375	60	60	1	
臺南縣	3,547	3,061	629	629	11	11	1	
臺南縣	1,660	1,027	639	639	11	11	1	
臺南縣	940	927	306	306	4	4	1	
臺南縣	2,344	1,974	1,491	1,491	7	7	1	
臺南縣	2,702	1,304	1,013	1,013	1	1	1	
臺南縣	4,271	3,256	591	591	1	1	1	
臺南縣	6,333	5,915	382	382	55	55	1	
臺南縣	471	490	11	11	1	1	1	
臺南縣	2,148	1,938	189	189	1	1	1	
臺南縣	2,427	2,415	10	10	1	1	1	
臺南縣	77,092	65,040	9,930	9,930	00	00	2,056	
臺南縣	112	104	8	8	8	8	4	
臺南縣	633	422	927	927	334	334	3	
臺南縣	2,644	1,707	934	934	486	486	25	
臺南縣	3,071	2,560	8	8	25	25	1	
臺南縣	112	104	8	8	8	8	4	
臺南縣	633	422	927	927	334	334	3	
臺南縣	2,644	1,707	934	934	486	486	25	
臺南縣	3,071	2,560	8	8	25	25	1	
臺南縣	112	104	8	8	8	8	4	
臺南縣	633	422	927	927	334	334	3	
臺南縣	2,644	1,707	934	934	486	486	25	
臺南縣	3,071	2,560	8	8	25	25	1	

第二表 市郡街庄別人口 (臺灣州)

州郡市郡街庄大字名	人				口			
	總數 (A)	本島籍 (B)	內地籍 (C)	朝鮮籍 (D)	中華民國籍 (E)	朝鮮籍 (F)	中華民國籍 (G)	
臺南縣	17	8	9	28	
臺南縣	1,877	1,840	14	14	
臺南縣	14	14	
臺南縣	16,298	16,300	82	4	
臺南縣	5,074	5,026	45	4	
臺南縣	1,768	1,768	12	2	
臺南縣	29	27	2	
臺南縣	110	110	
臺南縣	533	549	
臺南縣	1,090	1,087	3	3	
臺南縣	2,166	2,161	5	5	
臺南縣	3,049	3,049	11	11	
臺南縣	14,103	14,016	67	67	
臺南縣	3,970	3,892	61	61	
臺南縣	1,783	1,783	
臺南縣	4,694	4,692	
臺南縣	1,121	1,121	
臺南縣	993	989	4	4	
臺南縣	217	217	2	2	
臺南縣	980	978	2	2	
臺南縣	346	346	
臺南縣	5,470	5,450	20	20	
臺南縣	1,164	1,164	
臺南縣	1,253	1,253	
臺南縣	1,383	1,377	6	6	
臺南縣	1,670	1,656	14	14	
臺南縣	16,112	16,721	533	38	
臺南縣	716	716	
臺南縣	2,097	2,097	29	29	
臺南縣	1,771	1,768	3	3	
臺南縣	443	418	24	24	
臺南縣	1,227	960	277	277	
臺南縣	919	910	
臺南縣	19	19	
臺南縣	6,612	6,470	23	23	
臺南縣	1,711	1,709	
臺南縣	474	474	
臺南縣	190	190	
臺南縣	24,740	24,617	114	114	
臺南縣	6,165	6,144	11	11	
臺南縣	8,600	8,577	20	20	
臺南縣	17,634	16,825	602	602	
臺南縣	5,656	5,473	114	114	
臺南縣	2,165	1,753	403	403	
臺南縣	2,839	2,831	7	7	
臺南縣	17,634	16,825	602	602	
臺南縣	5,656	5,473	114	114	
臺南縣	2,165	1,753	403	403	
臺南縣	2,839	2,831	7	7	

第二表 市郡街庄別人口 (臺南州)

州郡市郡街庄大字名	漢方 (ローマ字)	人			口		
		總數 (人)	本島籍 (人)	內地籍 (人)	朝鮮籍 (人)	中華民國籍 (人)	
臺南	Tainan	1,522	1,517	5	
麻豆	Matsuyama	1,640	1,610	30	
北港	Hokosai	1,912	1,891	21	
新營	Syngon	1,104	1,101	3	
山上	Sansai	895	892	3	
山上	Yamatsunami	7,983	7,998	46	
山上	Taiyuan	1,700	1,698	2	
山上	Hokosai	1,671	1,671	
山上	Yamatsunami	3,791	3,741	50	
山上	Opitihiko	684	684	
山上	Taiyuan	1,131	1,108	23	
山上	Tainan	8,210	7,841	324	
山上	Tainan	2,194	1,838	282	
山上	Hokosai	66	66	
山上	Taiyuan	1,441	1,441	
山上	Syngon	433	433	
山上	Syngon	441	441	
山上	Syngon	1,673	1,669	4	
山上	Syngon	908	904	4	
山上	Syngon	904	899	5	
山上	Syngon	4,189	4,112	39	
山上	Syngon	348	343	5	
山上	Syngon	846	832	14	
山上	Syngon	932	932	
山上	Syngon	835	832	3	
山上	Syngon	417	417	
山上	Syngon	731	719	12	
山上	Syngon	6,171	6,148	23	
山上	Syngon	1,415	1,405	10	
山上	Syngon	1,144	1,146	
山上	Syngon	1,612	1,610	2	
山上	Syngon	139	137	2	
山上	Syngon	781	780	1	
山上	Syngon	1,078	1,070	8	
山上	Syngon	7,160	7,155	5	
山上	Syngon	1,020	1,020	
山上	Syngon	916	910	6	
山上	Syngon	1,408	1,391	17	
山上	Syngon	982	981	1	
山上	Syngon	791	791	
山上	Syngon	678	677	1	
山上	Syngon	1,865	1,865	

州郡市郡街庄大字名	漢方 (ローマ字)	人			口		
		總數 (人)	本島籍 (人)	內地籍 (人)	朝鮮籍 (人)	中華民國籍 (人)	
臺南	Sokai	1,169	1,163	6	
臺南	Syngon	87	87	
臺南	Syngon	1,476	1,476	
臺南	Syngon	513	511	2	
臺南	Syngon	1,948	1,948	
臺南	Syngon	8,804	8,739	65	
臺南	Syngon	4,881	4,833	48	
臺南	Syngon	1,155	1,133	22	
臺南	Syngon	855	855	
臺南	Syngon	243	243	
臺南	Syngon	1,670	1,657	13	
臺南	Syngon	130,232	129,094	1,063	
臺南	Syngon	26,353	25,670	681	
臺南	Syngon	7,947	7,308	639	
臺南	Syngon	2,917	2,916	1	
臺南	Syngon	2,449	2,436	13	
臺南	Syngon	1,329	1,329	
臺南	Syngon	1,023	1,023	
臺南	Syngon	4,138	4,111	27	
臺南	Syngon	2,604	2,592	12	
臺南	Syngon	1,196	1,196	
臺南	Syngon	3,688	3,675	13	
臺南	Syngon	13,950	13,890	60	
臺南	Syngon	1,856	1,816	40	
臺南	Syngon	133	133	
臺南	Syngon	1,461	1,461	
臺南	Syngon	1,703	1,705	
臺南	Syngon	2,544	2,541	3	
臺南	Syngon	288	288	
臺南	Syngon	3,223	3,218	5	
臺南	Syngon	1,455	1,455	
臺南	Syngon	1,225	1,225	
臺南	Syngon	24,419	24,312	104	
臺南	Syngon	2,327	2,321	6	
臺南	Syngon	874	874	
臺南	Syngon	983	983	
臺南	Syngon	2,526	2,526	
臺南	Syngon	2,987	2,949	38	
臺南	Syngon	1,983	1,977	6	
臺南	Syngon	2,190	2,190	
臺南	Syngon	623	623	
臺南	Syngon	1,701	1,779	78	
臺南	Syngon	699	699	
臺南	Syngon	2,773	2,677	96	

第二表 市郡街庄別人口 (臺南州)

第二表 市部街庄別人口 (臺南州)

州廳市郡街庄大字名	漢方 (ローマ字)	人					口				
		總數 (人)	本島籍 (人)	內地籍 (人)	朝鮮籍 (人)	中華民國籍 (人)	總數 (人)	本島籍 (人)	內地籍 (人)	朝鮮籍 (人)	中華民國籍 (人)
州廳市郡街庄大字名	漢方 (ローマ字)	總數 (人)	本島籍 (人)	內地籍 (人)	朝鮮籍 (人)	中華民國籍 (人)	總數 (人)	本島籍 (人)	內地籍 (人)	朝鮮籍 (人)	中華民國籍 (人)
樓下街	Basara	2,985	2,596	449	2,985	2,596	449
內中街	Kaifu	1,273	1,273	1,273	1,273
中街	Kaifu	1,291	1,291	1,291	1,291
下街	Kaifu	2,505	2,505	2,505	2,505
樓下街	Basara	1,042	1,042	1,042	1,042
樓下街	Basara	609	609	609	609
樓下街	Basara	1,380	1,380	1,380	1,380
樓下街	Basara	871	871	871	871
樓下街	Basara	247	247	247	247
樓下街	Basara	1,998	1,998	1,998	1,998
樓下街	Basara	12,730	12,584	126	12,730	12,584	126
樓下街	Basara	3,491	3,497	20	3,491	3,497	20
樓下街	Basara	256	256	256	256
樓下街	Basara	633	614	9	633	614	9
樓下街	Basara	73	73	73	73
樓下街	Basara	1,149	1,147	2	1,149	1,147	2
樓下街	Basara	3,351	3,323	17	3,351	3,323	17
樓下街	Basara	225	219	6	225	219	6
樓下街	Basara	697	658	39	697	658	39
樓下街	Basara	2,213	2,194	19	2,213	2,194	19
樓下街	Basara	450	443	5	450	443	5
樓下街	Basara	19,979	19,473	451	19,979	19,473	451
樓下街	Basara	368	368	368	368
樓下街	Basara	1,524	1,189	334	1,524	1,189	334
樓下街	Basara	3,097	3,016	81	3,097	3,016	81
樓下街	Basara	3,992	3,848	147	3,992	3,848	147
樓下街	Basara	163	163	163	163
樓下街	Basara	1,277	1,278	1,277	1,278
樓下街	Basara	1,103	1,103	1,103	1,103
樓下街	Basara	1,700	1,622	78	1,700	1,622	78
樓下街	Basara	2,821	2,817	4	2,821	2,817	4
樓下街	Basara	997	997	997	997
樓下街	Basara	1,460	1,455	5	1,460	1,455	5
樓下街	Basara	29,837	29,385	232	29,837	29,385	232
樓下街	Basara	1,244	1,291	43	1,244	1,291	43
樓下街	Basara	996	945	53	996	945	53
樓下街	Basara	406	406	406	406
樓下街	Basara	1,295	1,277	18	1,295	1,277	18
樓下街	Basara	1,208	1,208	1,208	1,208
樓下街	Basara	1,248	1,604	44	1,248	1,604	44
樓下街	Basara	1,671	1,664	7	1,671	1,664	7
樓下街	Basara	3,324	3,033	291	3,324	3,033	291
樓下街	Basara	530	530	530	530
樓下街	Basara	19,473	19,473	19,473	19,473
樓下街	Basara	29,385	29,385	29,385	29,385
樓下街	Basara	1,291	1,291	1,291	1,291
樓下街	Basara	945	945	945	945
樓下街	Basara	406	406	406	406
樓下街	Basara	1,277	1,277	1,277	1,277
樓下街	Basara	1,103	1,103	1,103	1,103
樓下街	Basara	1,700	1,700	1,700	1,700
樓下街	Basara	2,821	2,821	2,821	2,821
樓下街	Basara	997	997	997	997
樓下街	Basara	1,460	1,460	1,460	1,460
樓下街	Basara	29,837	29,837	29,837	29,837
樓下街	Basara	1,244	1,244	1,244	1,244
樓下街	Basara	996	996	996	996
樓下街	Basara	406	406	406	406
樓下街	Basara	1,295	1,295	1,295	1,295
樓下街	Basara	1,208	1,208	1,208	1,208
樓下街	Basara	1,248	1,248	1,248	1,248
樓下街	Basara	1,671	1,671	1,671	1,671
樓下街	Basara	3,324	3,324	3,324	3,324
樓下街	Basara	530	530	530	530
樓下街	Basara	19,473	19,473	19,473	19,473
樓下街	Basara	29,385	29,385	29,385	29,385
樓下街	Basara	1,291	1,291	1,291	1,291
樓下街	Basara	945	945	945	945
樓下街	Basara	406	406	406	406
樓下街	Basara	1,277	1,277	1,277	1,277
樓下街	Basara	1,103	1,103	1,103	1,103
樓下街	Basara	1,700	1,700	1,700	1,700
樓下街	Basara	2,821	2,821	2,821	2,821
樓下街	Basara	997	997	997	997
樓下街	Basara	1,460	1,460	1,460	1,460
樓下街	Basara	29,837	29,837	29,837	29,837
樓下街	Basara	1,244	1,244	1,244	1,244
樓下街	Basara	996	996	996	996
樓下街	Basara	406	406	406	406
樓下街	Basara	1,295	1,295	1,295	1,295
樓下街	Basara	1,208	1,208	1,208	1,208
樓下街	Basara	1,248	1,248	1,248	1,248
樓下街	Basara	1,671	1,671	1,671	1,671
樓下街	Basara	3,324	3,324	3,324	3,324
樓下街	Basara	530	530	530	530
樓下街	Basara	19,473	19,473	19,473	19,473
樓下街	Basara	29,385	29,385	29,385	29,385
樓下街	Basara	1,291	1,291	1,291	1,291
樓下街	Basara	945	945	945	945
樓下街	Basara	406	406	406	406
樓下街	Basara	1,277	1,277	1,277	1,277
樓下街	Basara	1,103	1,103	1,103	1,103
樓下街	Basara	1,700	1,700	1,700	1,700
樓下街	Basara	2,821	2,821	2,821	2,821
樓下街	Basara	997	997	997	997
樓下街	Basara	1,460	1,460	1,460	1,460
樓下街	Basara	29,837	29,837	29,837	29,837
樓下街	Basara	1,244	1,244	1,244	1,244
樓下街	Basara	996	996	996	996
樓下街	Basara	406	406	406	406
樓下街	Basara	1,295	1,295	1,295	1,295
樓下街	Basara	1,208	1,208	1,208	1,208
樓下街	Basara	1,248	1,248	1,248	1,248
樓下街	Basara	1,671	1,671	1,671	1,671
樓下街	Basara	3,324	3,324	3,324	3,324
樓下街	Basara	530	530	530	530
樓下街	Basara	19,473	19,473	19,473	19,473
樓下街	Basara	29,385	29,385	29,385	29,385
樓下街	Basara	1,291	1,291	1,291	1,291
樓下街	Basara	945	945	945	945
樓下街	Basara	406	406	406	406
樓下街	Basara	1,277	1,277	1,277	1,277
樓下街	Basara	1,103	1,103	1,103	1,103
樓下街	Basara	1,700	1,700	1,700	1,700
樓下街	Basara	2,821	2,821	2,821	2,821
樓下街	Basara	997	997	997	997
樓下街	Basara										

第二表 市郡街庄別人口 (臺南州)

州郡市郡街庄大字名	漢方(ローマ字)	人				口			
		總數(A)	本島籍(A)	内地籍(A)	朝鮮籍(A)	中華民國籍(A)	朝鮮籍(A)	中華民國籍(A)	
臺南	Tainan	1,548	1,236	13	
山仔頂	San-shan-tung	277	277	
山仔頂	San-shan-tung	1,099	1,099	
山仔頂	San-shan-tung	670	668	1	
山仔頂	San-shan-tung	390	386	4	
山仔頂	San-shan-tung	1,699	1,572	127	
山仔頂	San-shan-tung	7,295	7,285	10	
山仔頂	San-shan-tung	1,878	1,878	
山仔頂	San-shan-tung	691	691	
山仔頂	San-shan-tung	1,889	1,885	4	
山仔頂	San-shan-tung	703	703	
山仔頂	San-shan-tung	1,222	1,218	4	
山仔頂	San-shan-tung	694	682	12	
山仔頂	San-shan-tung	218	218	
山仔頂	San-shan-tung	10,881	10,746	135	
山仔頂	San-shan-tung	922	922	
山仔頂	San-shan-tung	922	919	3	
山仔頂	San-shan-tung	772	772	
山仔頂	San-shan-tung	1,311	1,308	3	
山仔頂	San-shan-tung	660	668	
山仔頂	San-shan-tung	274	274	
山仔頂	San-shan-tung	822	810	12	
山仔頂	San-shan-tung	1,497	1,491	6	
山仔頂	San-shan-tung	664	628	36	
山仔頂	San-shan-tung	1,241	1,241	
山仔頂	San-shan-tung	1,899	1,888	11	
山仔頂	San-shan-tung	2,222	2,219	3	
山仔頂	San-shan-tung	600	609	
山仔頂	San-shan-tung	619	619	
山仔頂	San-shan-tung	741	741	
山仔頂	San-shan-tung	1,142	1,139	3	
山仔頂	San-shan-tung	351	351	
山仔頂	San-shan-tung	303	277	26	
山仔頂	San-shan-tung	270	270	
山仔頂	San-shan-tung	1,952	1,943	9	
山仔頂	San-shan-tung	1,952	1,943	9	
山仔頂	San-shan-tung	4,758	3,968	789	
山仔頂	San-shan-tung	2,354	1,688	665	
山仔頂	San-shan-tung	550	482	68	
山仔頂	San-shan-tung	254	254	
山仔頂	San-shan-tung	394	390	4	
山仔頂	San-shan-tung	270	257	13	
山仔頂	San-shan-tung	177	166	11	
山仔頂	San-shan-tung	29	29	

第二表 市郡街庄別人口 (臺南州)

州郡市郡街庄大字名	漢方(ローマ字)	人				口			
		總數(A)	本島籍(A)	内地籍(A)	朝鮮籍(A)	中華民國籍(A)	朝鮮籍(A)	中華民國籍(A)	
臺南	Tainan	478	474	4	
山仔頂	San-shan-tung	816	816	
山仔頂	San-shan-tung	2,338	2,330	8	
山仔頂	San-shan-tung	668	688	
山仔頂	San-shan-tung	1,141	1,137	4	
山仔頂	San-shan-tung	315	315	
山仔頂	San-shan-tung	2,529	2,523	6	
山仔頂	San-shan-tung	1,456	1,453	3	
山仔頂	San-shan-tung	1,580	1,579	1	
山仔頂	San-shan-tung	4,612	4,577	35	
山仔頂	San-shan-tung	1,078	1,078	
山仔頂	San-shan-tung	14,219	14,165	54	
山仔頂	San-shan-tung	3,278	3,283	
山仔頂	San-shan-tung	907	905	2	
山仔頂	San-shan-tung	1,964	1,961	3	
山仔頂	San-shan-tung	2,140	2,140	
山仔頂	San-shan-tung	3,180	3,180	
山仔頂	San-shan-tung	1,554	1,554	
山仔頂	San-shan-tung	1,096	1,093	3	
山仔頂	San-shan-tung	14,241	14,111	130	
山仔頂	San-shan-tung	2,953	2,946	7	
山仔頂	San-shan-tung	622	615	7	
山仔頂	San-shan-tung	2,165	2,165	
山仔頂	San-shan-tung	1,732	1,708	24	
山仔頂	San-shan-tung	1,298	1,296	2	
山仔頂	San-shan-tung	1,464	1,464	
山仔頂	San-shan-tung	3,977	3,918	59	
山仔頂	San-shan-tung	145,724	141,307	3,576	
山仔頂	San-shan-tung	20,540	20,588	
山仔頂	San-shan-tung	672	672	
山仔頂	San-shan-tung	9,813	6,950	2,863	
山仔頂	San-shan-tung	515	507	8	
山仔頂	San-shan-tung	2,116	2,111	5	
山仔頂	San-shan-tung	3,183	3,168	15	
山仔頂	San-shan-tung	687	687	
山仔頂	San-shan-tung	2,446	2,433	13	
山仔頂	San-shan-tung	641	641	
山仔頂	San-shan-tung	990	965	25	
山仔頂	San-shan-tung	300	306	
山仔頂	San-shan-tung	1,242	1,242	
山仔頂	San-shan-tung	3,154	3,146	8	
山仔頂	San-shan-tung	981	978	3	

第二表 市郡街庄別人口 (臺南州)

州廳市郡街庄大字名	漢方(ローマ字)	人				口			
		總數	本島籍	內地籍	朝鮮籍	總數	中華民國籍	朝鮮籍	中華民國籍
下龍後馬埔梅	Katan	5,944	308	2,995	19	
佛北細心府	Kobutuzan	
鹿林葉埔尾府	Bafyogo	
大尖新田	Hoson	
太子港	Katseseki	
鹿林葉埔尾府	Taibo	12,292	1,214	12,162	109	
鹿林葉埔尾府	Taibo	1,214	844	1,210	34	
鹿林葉埔尾府	Saaryo	844	844	844	
鹿林葉埔尾府	Saaryo	1,401	1,401	1,401	
鹿林葉埔尾府	Denbi	475	475	475	
鹿林葉埔尾府	Kenan	145	145	145	
鹿林葉埔尾府	Katan	1,612	1,612	1,612	
鹿林葉埔尾府	Katokyaku	404	404	404	
鹿林葉埔尾府	Honshyō	517	517	517	
鹿林葉埔尾府	Tyūdenken	647	647	647	
鹿林葉埔尾府	Sudgeneki	2,809	2,809	2,809	
鹿林葉埔尾府	Kako	745	745	745	
鹿林葉埔尾府	Himatsyaku	1,011	1,011	1,011	
鹿林葉埔尾府	Kanseseki	161	161	161	
鹿林葉埔尾府	Hakuryeseki	247	247	247	
鹿林葉埔尾府	Ghika	25,157	1,433	24,989	158	
鹿林葉埔尾府	Sogyō	1,433	1,437	1,437	16	
鹿林葉埔尾府	Sinryō	313	354	354	49	
鹿林葉埔尾府	Bryūktan	1,290	1,290	1,290	
鹿林葉埔尾府	Akeryō	467	465	465	
鹿林葉埔尾府	Hsiao	1,009	1,001	1,001	
鹿林葉埔尾府	Tsukui	1,409	1,409	1,409	
鹿林葉埔尾府	Oyūryō	849	849	849	
鹿林葉埔尾府	Ghika	4,957	4,889	4,889	
鹿林葉埔尾府	Kabutahi	218	214	214	
鹿林葉埔尾府	Sinten	1,540	1,536	1,536	
鹿林葉埔尾府	Hokkedai	813	813	813	
鹿林葉埔尾府	Kaki	583	583	583	
鹿林葉埔尾府	Kasai	2,961	2,957	2,957	
鹿林葉埔尾府	Urayō	1,769	1,769	1,769	
鹿林葉埔尾府	Saogyō	98	98	98	
鹿林葉埔尾府	Gokenshiki	1,273	1,273	1,273	
鹿林葉埔尾府	Nanshiku	667	667	667	
鹿林葉埔尾府	Oyūryōwan	2,985	2,984	2,984	
鹿林葉埔尾府	Kagyū	1,002	992	992	

州廳市郡街庄大字名	漢方(ローマ字)	人				口			
		總數	本島籍	內地籍	朝鮮籍	總數	中華民國籍	朝鮮籍	中華民國籍
高州	Takao	770,687	752,667	38,199	9	
高州	Takao	94,017	68,783	25,165	
高州	Syosen	2,098	911	885	
高州	Minato	5,692	1,732	3,838	
高州	Sinhama	1,404	807	548	
高州	Yamashita	3,112	838	2,183	
高州	Ta	4,689	1,750	1,760	
高州	Kotobuki	739	308	431	
高州	Horie	3,293	805	2,383	
高州	Ishihara	2,748	1,185	1,539	
高州	Enbe	14,632	11,594	1,671	
高州	Sakae	2,189	450	1,671	
高州	Kitano	8,436	7,831	301	
高州	Kigo	7,504	6,495	454	
高州	Hewa	4,107	2,547	1,468	
高州	Midori	5,004	487	487	
高州	Tsuden	2,290	2,246	15	
高州	Zenbishi	163	166	
高州	Dyeyu	2,661	2,639	
高州	Taiko	1,225	1,131	91	
高州	Sankakecki	4,914	4,253	430	
高州	Riutokukan	908	874	131	
高州	Zenkita	2,209	2,979	1,069	
高州	R-garyō	4,472	3,377	1,719	
高州	Kadenai	6,166	5,772	1,719	
高州	Garikō	452	405	46	
高州	Garikō	1,639	1,185	471	
高州	Zentia	1,774	1,765	1	
高州	Kall	3,077	2,701	369	
高州	Heito	40,398	39,012	9	
高州	Heito	23,503	17,977	6,789	
高州	Tszenkō	3,777	3,647	4,009	
高州	Soran	2,734	2,460	1,238	
高州	Kalbis	4,646	4,576	374	
高州	Kiral	7,917	6,557	47	
高州	Kokan	2,049	2,623	1,259	
高州	Taiko	1,172	1,172	22	
高州	Okayama	143,401	146,186	1,292	
高州	Okayama	15,585	14,534	439	
高州	Zentō	4,383	3,792	300	
高州	Kōkyō	758	748	3	
高州	Hakumai	1,835	1,834	
高州	Hakumai	157	157	
高州	Gashion	1,556	1,556	
高州	Dalyō	940	933	
高州	Kōbō	1,201	1,102	
高州	Tsūryō	69	69	
高州	Dai	1,246	1,246	
高州	Gōshō	1,470	1,447	
高州	Zenbō	935	935	
高州	Wanbō	198	198	
高州	Honyū	471	467	
高州	Nansai	13,606	17,771	616	
高州	Nansai	2,973	2,396	124	
高州	Toko	691	690	
高州	Tyūki	224	223	
高州	Tyūroin	139	139	
高州	Hizatsuki	679	669	
高州	Kakō	2,714	2,708	
高州	Rianbō	849	849	
高州	Kyōshō	1,605	1,075	424	
高州	Siryū	1,893	1,830	66	
高州	Kyūshō	1,345	1,347	
高州	Tyōsenda	1,443	1,445	
高州	Gorin	2,824	2,824	
高州	Hakuryū	2,132	2,126	
高州	Enō	7,539	7,518	
高州	Senryū	847	847	
高州	Sinanai	595	585	
高州	Kashinai	322	322	
高州	Enshū	2,384	2,367	
高州	Tikunai	1,805	1,80	
高州	Enshū	1,065	1,064	
高州	Kashinai	804	803	
高州	Tyōkeirin	28	28	
高州	Konai	139	139	
高州	Konai	159	159	
高州	Kakunai	299	299	
高州	Kakunai	758	724	
高州	Denryō	10,614	10,604	
高州	Denryō	2,070	2,067	
高州	Nan-anō	2,137	2,134	
高州	Suikō	1,392	1,392	
高州	Gyūryō	958	957	
高州	Konnan	2,040	2,037	
高州	Dorekō	693	693	
高州	Kōkō	1,124	1,124	

第二表 市郡街庄別人口 (高雄州)

第二表 市郡街庄別人口 (高津州)

州郡市郡街庄大字名	漢方 (ローマ字)	人			口		
		總數 (人)	本島籍 (人)	内地籍 (人)	朝鮮籍 (人)	中華民國籍 (人)	
阿中石阿街四九十	Aren	8,825	8,779	18	...	29	
阿中石阿街四九十	Tyuro	1,260	1,250	
阿中石阿街四九十	Sekitanan	2,130	2,130	
阿中石阿街四九十	Aren	2,691	2,655	
阿中石阿街四九十	Bonsiryō	939	939	
阿中石阿街四九十	Kozanē	927	921	
阿中石阿街四九十	Kyōki	396	391	
阿中石阿街四九十	Toko	483	483	
竹	Botku	14,241	14,246	69	...	26	
竹	Fogo	186	102	24	
竹	Ikef	2,158	2,158	
竹	Siu-eh	972	972	
竹	Kaku	1,218	1,218	
竹	Geoya	2,280	2,250	
竹	Talaya	3,719	3,689	
竹	Botku	641	640	
竹	Oboryō	499	400	
竹	Hokurekon	689	588	
竹	Sanyahki	1,018	1,018	
竹	Kōkyō	29,403	29,413	54	...	28	
竹	Konal	1,424	1,407	
竹	Yalke	666	666	
竹	Konal	1,748	1,748	
竹	Tyenko	4,217	4,208	
竹	Kalho	8,255	8,215	
竹	Fetani	11,229	11,200	
竹	Tyōkate	1,074	1,074	
竹	Kiro	26,720	26,577	
竹	Mida	1,048	1,016	
竹	Uyurina	887	887	
竹	Tyukanke	3,182	3,181	
竹	Kyōkōkō	3,263	3,263	
竹	Enō	766	766	
竹	Karū	2,683	2,582	
竹	Mika	3	3	
竹	Kōkōron	1,204	1,204	
竹	Sekiratan	3,557	3,551	
竹	Sikan	2,082	2,077	
竹	Kale	1,598	1,597	
竹	Taloraku	616	616	
竹	Kaidō	3,083	3,073	
竹	Sekitan	2,891	2,889	
竹	Sae	17,245	17,244	69	...	132	

第二表 市郡街庄別人口 (高津州)

州郡市郡街庄大字名	漢方 (ローマ字)	人			口		
		總數 (人)	本島籍 (人)	内地籍 (人)	朝鮮籍 (人)	中華民國籍 (人)	
阿中石阿街四九十	Yūgan	2,590	2,591	
阿中石阿街四九十	Kianho	3,173	3,173	
阿中石阿街四九十	Ohahyō	2,915	2,915	
阿中石阿街四九十	Tanō	2,031	2,019	
阿中石阿街四九十	Ritsushen	1,662	1,547	
阿中石阿街四九十	Kiaya	1,557	1,557	
阿中石阿街四九十	Talayo	18,007	17,696	
阿中石阿街四九十	Sennayō	1,630	1,602	
阿中石阿街四九十	Okden	3,215	3,192	
阿中石阿街四九十	Sansayō	3,259	3,128	
阿中石阿街四九十	Kitan	1,621	1,621	
阿中石阿街四九十	Talayo	2,600	2,577	
阿中石阿街四九十	Sekitan	4,892	4,759	
阿中石阿街四九十	Dalayu	16,736	16,344	
阿中石阿街四九十	Kebo	2,508	2,476	
阿中石阿街四九十	Koharyō	2,278	2,264	
阿中石阿街四九十	Yedakrakun	2,663	2,584	
阿中石阿街四九十	Dalayu	1,219	1,299	
阿中石阿街四九十	Syōh Tō	3,211	3,277	
阿中石阿街四九十	Kyūkyōkoku	2,314	2,081	
阿中石阿街四九十	Musuryō	2,206	2,253	
阿中石阿街四九十	Zinba	10,697	10,586	
阿中石阿街四九十	Gyōryōkoku	632	632	
阿中石阿街四九十	Golitan	392	392	
阿中石阿街四九十	Talaya	857	848	
阿中石阿街四九十	Hōryō	542	542	
阿中石阿街四九十	Sennidān	3,152	3,145	
阿中石阿街四九十	Ronsushen	898	898	
阿中石阿街四九十	Zenpōseki	243	227	
阿中石阿街四九十	Usairin	454	454	
阿中石阿街四九十	Daeki	65	55	
阿中石阿街四九十	Kotan	554	554	
阿中石阿街四九十	Wanshoai	441	426	
阿中石阿街四九十	Sekizansai	206	206	
阿中石阿街四九十	Sinayō	211	211	
阿中石阿街四九十	Zinabō	1,243	1,232	
阿中石阿街四九十	Kōryōai	263	256	
阿中石阿街四九十	Tikusonai	307	307	
阿中石阿街四九十	Gokaisōki	177	172	
阿中石阿街四九十	Halkeryō	290	290	
阿中石阿街四九十	Dalwan	288	288	
阿中石阿街四九十	Torimatu	6,802	6,737	
阿中石阿街四九十	Wanshōai	619	619	
阿中石阿街四九十	Honkanai	500	500	

第二表 市郡街庄別人口 (高崎市)

州郡市郡街庄大字名	漢方(ローマ字)	人口				口			
		数(N)	本島(%)	内地(%)	朝鮮(%)	数(N)	中華民國(%)	口	中華民國(%)
高崎市	Koikariyō	753	759	413	4
東本内	Toyohō	1,138	1,123	5	1	10
木内	Mokuwaka	2,111	2,110	1	21	15
内子	Naitō	2,209	2,185	21	2
津	Tsu	1,982	1,982	...	5
津	Kobayō	1,900	1,955
街庄子置カサ小置地	...	5,707	5,350	413	6	4
...	...	442	424	18
...	...	60	65	5
...	...	463	447	16
...	...	27	351	13
...	...	364	448	47
...	...	499	914	11
...	...	925	914	11
...	...	894	801	12
...	...	333	326	12
...	...	66	32	24
...	...	302	276	16
...	...	292	292
...	...	185	173	12
...	...	115	115
...	...	431	394	37
...	...	83	75	8
...	...	124	113	11
...	...	344	327	17
...	...	393	337	56
...	...	67,774	65,838	1,664	1
...	...	16,027	15,904	117
...	...	4,033	4,843	71
...	...	4,244	4,474	29
...	...	3,879	3,835	16
...	...	2,668	2,652	1
...	...	14,123	12,923	120
...	...	4,318	4,555	126
...	...	2,635	2,617	4
...	...	1,810	1,802	7
...	...	12,092	12,592	38
...	...	1,775	1,730	25
...	...	2,618	2,605	6
...	...	1,146	1,139
...	...	62	62
...	...	19	19
...	...	7	7
...	...	371	371
...	...	106	106
...	...	21	21
...	...	43	43
...	...	58	58
...	...	15	15
...	...	55	55
...	...	43	43
...	...	6	6
...	...	5	5
...	...	1	1
...	...	63	62
...	...	19	19
...	...	7	7
...	...	371	371
...	...	106	106
...	...	21	21
...	...	43	43
...	...	58	58
...	...	15	15
...	...	55	55
...	...	43	43
...	...	6	6
...	...	5	5
...	...	1	1
...	...	62	62
...	...	19	19
...	...	7	7

第二表 市郡街庄別人口 (高崎市)

州郡市郡街庄大字名	漢方(ローマ字)	人口				口			
		数(N)	本島(%)	内地(%)	朝鮮(%)	数(N)	中華民國(%)	口	中華民國(%)
高崎市	Koikariyō	738	725	149
...	...	3,131	2,912	149
...	...	1,164	1,164
...	...	1,727	1,727
...	...	2,659	2,625	15
...	...	14,913	14,716	106
...	...	4,214	4,121	36
...	...	1,983	1,975	8
...	...	1,940	1,940
...	...	2,307	2,307
...	...	2,305	2,305
...	...	2,661	2,653	7
...	...	1,801	1,780	38
...	...	29,956	29,708	125
...	...	4,193	4,100	25
...	...	2,164	2,133	25
...	...	2,121	2,105	4
...	...	1,584	1,584
...	...	310	300	10
...	...	3,029	3,029	11
...	...	3,266	3,230	23
...	...	1,638	1,634
...	...	3,259	3,254	25
...	...	1,297	1,297
...	...	9,778	9,631	76
...	...	2,133	2,093	19
...	...	1,534	1,534
...	...	1,727	1,700	50
...	...	2,163	2,101	31
...	...	1,085	1,078	6
...	...	1,116	1,116
...	...	7,093	7,017	25
...	...	1,980	1,972	9
...	...	1,033	1,032
...	...	1,106	1,072
...	...	721	717	3
...	...	1,203	1,203
...	...	1,621	1,608	7
...	...	12,130	11,887	116
...	...	4,433	4,324	81
...	...	616	616
...	...	687	687
...	...	3,723	3,723
...	...	191	191
...	...	127	127
...	...	33	33
...	...	85	85
...	...	1,205	1,205
...	...	293	293
...	...	852	852
...	...	3,990	3,299	62
...	...	438	413	15
...	...	290	280
...	...	35	34	1
...	...	371	371
...	...	431	422	9
...	...	1,795	1,769	27
...	...	19,205	19,040	265
...	...	444	439	5
...	...	431	435	6
...	...	459	446	13
...	...	164	154
...	...	170	170
...	...	269	256	13
...	...	173	173
...	...	875	870	5
...
...	...	644	642	2
...	...	224	215	9
...	...	250	250
...	...	238	238
...	...	176	176
...	...	493	481	17
...	...	117	117
...	...	287	276	11
...	...	250	250
...	...	349	341	8
...	...	133	133
...	...	1,064	1,032	32
...	...	175	175
...	...	1,818	1,805	13
...	...	311	311
...	...	781	773	8
...	...	410	410
...	...	225	225
...	...	99	99
...	...	55							

第三表 種族系統及本籍國籍別人口

種族系統	人					口							
	總數	本籍				總數	其他外國籍						
		本島籍	內地籍	朝鮮籍	中華民國		其他外國籍	內地籍	朝鮮籍	中華民國	其他外國籍		
臺灣	總數	5,451,863	5,108,914	32	1,694	59,015	228	282,030	140	32	1	1	...
	男	2,784,464	2,596,460	18	568	39,103	130	148,186	6	18
	女	2,677,399	2,512,454	14	1,126	19,912	108	133,844	134	14	1	1	...
	總數	5,109,307	5,107,934	101	...	1,240	13	1,697	2	2	1,693
	男	2,596,692	2,596,300	392	...	359	3	568	568
	女	2,512,615	2,511,634	68	...	884	9	1,129	2	2	1,125
	總數	4,141,693	4,140,544	65	...	1,072	12	53,592	817	1	1	57,774	...
	男	2,104,518	2,104,201	21	...	293	3	33,901	154	38,747	...
	女	2,037,175	2,036,343	44	...	779	9	19,691	663	1	1	19,027	...
	廣東系	總數	756,874	756,682	31	...	161	...	217	1	1	...	216
男	385,905	385,895	9	...	61	...	117	117	...	
女	370,969	370,787	22	...	100	...	100	1	1	...	99	...	
福建系	總數	174	174	
男	94	94	
女	80	80	
其他外國人系	總數	58,219	58,212	7	
男	29,659	29,657	2	
女	28,560	28,555	5	
平埔族	總數	152,247	152,342	5	
男	76,456	76,453	3	
女	75,891	75,889	2	

種族系統	人					口							
	總數	本籍				總數	其他外國籍						
		本島籍	內地籍	朝鮮籍	中華民國		其他外國籍	內地籍	朝鮮籍	中華民國	其他外國籍		
臺北	總數	1,070,096	918,078	22	745	27,868	168	123,256	48	22	1	1	...
	男	555,381	472,296	11	349	18,424	85	64,220	4	11
	女	514,715	445,782	11	396	9,444	83	59,036	44	11	1	1	...
	總數	918,198	917,505	28	...	653	12	747	1	1	745
	男	472,457	472,189	11	...	254	3	349	349
	女	445,741	445,316	17	...	399	9	398	1	1	396
	總數	894,907	894,276	26	...	603	12	27,739	524	1	1	27,214	...
	男	460,203	459,981	9	...	210	3	18,273	103	18,170	...
	女	434,704	434,295	17	...	393	9	9,466	421	1	1	9,044	...
	廣東系	總數	14,175	14,114	2	...	59	...	156	156
男	7,609	7,563	2	...	44	...	82	82	...	
女	6,566	6,551	15	...	74	74	...	
其他外國人系	總數	6	6	
男	4	4	
女	2	2	
平埔族	總數	2,471	2,470	1	
男	1,355	1,355	
女	1,116	1,115	
高砂族	總數	6,639	6,639	
男	3,286	3,286	
女	3,353	3,353	

第三表 種族系統及本籍國籍別人口

第三表 種族系統及C本籍國籍別人口

種族系統	人					種族系統	口				
	總數	本島籍	內地籍	朝鮮籍	中華民國 其他 外國籍		總數	本島籍	內地籍	朝鮮籍	中華民國 其他 外國籍
新竹州	總數	747,834	730,146	\times 15,309	1	79	2,299
		380,723	370,997	\times 8,232	1	19	1,484
	男	367,111	358,149	7,087	60	815
	
	女	380,723	370,997	\times 8,232	1	19	1,484
	
	總數	730,230	730,082	50	...	128
		371,010	370,983	6	...	21
	男	359,220	359,099	14	...	107
	
女	209,943	209,837	56	
	137,686	137,578	8	
總數	132,357	132,309	48	
	
總數	443,412	443,325	15	...	72	
	224,892	224,876	3	...	13	
男	218,530	218,449	12	...	59	
	
女	1	1	
	1	1	
總數	2,641	2,641	
	1,415	1,415	
男	1,296	1,296	
	
女	14,233	14,228	5	
	7,116	7,113	3	
高砂族	7,117	7,115	2	
	

種族系統	人					種族系統	口				
	總數	本島籍	內地籍	朝鮮籍	中華民國 其他 外國籍		總數	本島籍	內地籍	朝鮮籍	中華民國 其他 外國籍
臺中州	總數	1,213,754	1,176,507	35,791	245	6,199	12
		619,489	596,263	19,020	52	4,147	7
	男	699,265	680,244	16,771	193	2,052	5
	
	女	1,176,528	1,176,297	16	...	115
		596,278	596,251	27
	總數	1,018,842	1,018,727	9	...	106
		515,176	515,150	26
	男	503,666	503,577	9	...	80
	
女	136,432	136,417	7	...	8	
	70,375	70,374	1	
總數	66,057	66,043	7	...	7	
	
總數	
	
男	7,191	7,190	1	
	3,646	3,646	
女	3,545	3,544	1	
	
總數	14,063	14,063	
	7,081	7,081	
高砂族	6,982	6,982	
	

第三表 種族系統及C本籍國籍別人口

第三表 種族系統及C本籍國籍別人口

種族系統	人				口				種族系統	人				口			
	總數	本島籍	內地籍	朝鮮籍	中華民國	其他/外國籍	其他/外國籍	總數		本島籍	內地籍	朝鮮籍	中華民國	其他/外國籍	其他/外國籍		
臺南州	總數	1,385,210	1,330,764	45,071	260	9,085	30	內地人	總數	45,063	15	45,048	
		男	702,154	672,454	23,697	43	5,329			16	男	23,639	...	23,639
	女	683,056	658,310	21,374	212	3,146	14	女	21,374	15	21,359	
	總數	1,330,832	1,330,647	22	...	213	...	朝鮮人	總數	261	...	1	260	
		男	672,474	672,433	8	...	30			...	男	43	43
	女	658,408	658,211	14	...	183	...	女	213	...	1	212			
	總數	1,301,304	1,301,071	22	...	211	...	中華民國人	總數	8,974	102	...	8,372	
		男	657,175	657,137	8	...	30			...	男	5,927	18	...	5,909
	女	644,129	643,934	14	...	181	...	女	3,047	84	...	2,963			
	總數	18,511	18,309	2	...	其他/外國人	總數	30	30		
男		9,555	9,555			男	16	16	
女	8,756	8,754	2	...	女	14	14				
總數	2	2	其他/外國人	總數			
	男	1	1	男		
女	1	1	女				
總數	9,602	9,602	內地籍	總數			
	男	4,839	4,839	男		
女	4,763	4,763	女				
總數	1,663	1,663	高砂族	總數			
	男	904	904	男		
女	759	759	女				

種族系統	人				口				種族系統	人				口			
	總數	本島籍	內地籍	朝鮮籍	中華民國	其他/外國籍	其他/外國籍	總數		本島籍	內地籍	朝鮮籍	中華民國	其他/外國籍	其他/外國籍		
高雄州	總數	770,637	722,667	38,129	6	243	17	內地人	總數	38,152	23	38,119	1	...			
		男	394,214	367,422	20,302	3	69			12	男	20,304	1	20,297	
	女	376,373	355,245	17,827	3	179	5	女	17,348	22	17,822				
	總數	722,691	722,573	10	...	108	...	朝鮮人	總數	243	1	...	247	...			
		男	367,441	367,413	5	...	23			...	男	69	...	69	...		
	女	355,250	355,160	5	...	85	...	女	179	1	...	178	...				
	總數	549,353	549,256	7	...	90	...	中華民國人	總數	9,579	70	...	9,509	...			
		男	280,265	280,242	4	...	19			...	男	6,433	8	...	6,430	...	
	女	269,088	269,014	3	...	71	...	女	3,091	62	...	3,029	...				
	總數	115,123	115,106	3	...	14	...	其他/外國人	總數	17	17			
男		57,793	57,739	1	...	3	...			男	12	12		
女	57,330	57,317	2	...	11	...	女	5	5					
總數	3	3	其他/外國人	總數				
	男	1	1	男			
女	2	2	女					
總數	26,071	26,067	平地族	總數				
	男	13,147	13,146	男			
女	12,924	12,921	女					
總數	32,141	32,141	高砂族	總數				
	男	16,235	16,235	男			
女	15,906	15,906	女					

第三表 種族系統及C本籍國籍別人口

第三表 種族系統及C本籍國籍別人口

種族系統	人					種族系統	口				
	總數	本島籍	內地籍	朝鮮籍	其他 ¹		總數	本島籍	內地籍	朝鮮籍	其他 ¹
臺灣	總數	73,637	66,835	5,672	23	1,101	1				
	男	33,308	34,552	3,090	9	717	...				
女	35,299	32,283	2,582	19	384	1					
總數	總數	66,861	66,833	5	23	...					
	男	34,556	34,552	3	1	...					
女	32,305	32,281	2	22	...						
福建系	總數	13,001	12,934	1	16	...					
	男	7,255	7,255					
女	5,746	5,729	1	...	16	...					
廣東系	總數	6,340	6,330	4	6	...					
	男	3,428	3,425	3					
女	2,912	2,905	1	...	6	...					
其他 ¹ 系	總數	159	159					
	男	86	86					
女	73	73						
平均族	總數	4,025	4,024	...	1	1	...				
	男	2,112	2,112	1	...				
女	1,913	1,913					
高砂族	總數	43,236	43,236					
	男	21,675	21,675					
女	21,661	21,661						

種族系統	人					種族系統	口				
	總數	本島籍	內地籍	朝鮮籍	其他 ¹		總數	本島籍	內地籍	朝鮮籍	其他 ¹
花蓮港廳	總數	117,682	98,229	15,855	76	2,772	...				
	男	61,237	51,114	8,233	20	1,813	...				
女	55,795	17,185	7,622	56	932	...					
總數	總數	98,229	98,229					
	男	51,144	51,144					
女	47,185	47,185						
福建系	總數	23,785	23,785					
	男	15,540	15,540					
女	13,245	13,245						
廣東系	總數	23,051	23,051					
	男	12,299	12,299					
女	10,752	10,752						
其他 ¹ 系	總數	3	3					
	男	1	1					
女	2	2						
平均族	總數	6,218	6,218					
	男	3,145	3,145					
女	3,073	3,073						
高砂族	總數	40,272	40,272					
	男	20,159	20,159					
女	20,113	20,113						

第三表 種族系統及C本籍國籍別人口

第三表 種族系統及び本籍國籍別人口

種族系統	人					種族系統	人				
	總數	本島籍	內地籍	朝鮮籍	中華民國		總數	本島籍	內地籍	朝鮮籍	中華民國
臺灣	總數	65,613	65,588	2,938	13	74	2,938	2,938	
	男	32,798	31,332	1,415	2	49	1,415	1,415	
女	32,815	34,256	1,523	11	25	1,523	1,523		
總數	總數	65,588	65,588	
	男	31,332	31,332	
女	34,256	34,256		
福建系	總數	65,558	65,558	
	男	31,318	31,318	
女	34,240	34,240		
廣東系	總數	30	30	
	男	14	14	
女	16	16		
其他ノ 漢人系	總數	
	男	
女		
平埔族	總數	
	男	
女		
高砂族	總數	
	男	
女		

第四表 外國人(中華民國人以外)の州別人口表

州別	人		比律賓		ソビエト聯邦		露		波蘭		羅馬尼亞		和		英吉利		西班牙		葡萄牙		伊太利		亞米利加	
	總數	男女	男	女	男	女	男	女	男	女	男	女	男	女	男	女	男	女	男	女	男	女	男	女
臺北州	168	85	83	2	3	3	1	...	2	2	2	2	1	4	46	45	18	20	1	...	1	2	9	6
新竹州
臺中州	12	7	5	1	2	5	4
臺南州	30	16	14	6	2	7	12	3
高雄州	17	12	5	4	5	3	3	2
臺東廳	1	...	1	1
合計	228	120	108	2	3	10	3	4	2	2	7	3	1	4	55	63	23	22	1	...	1	2	9	6

オ

オ 御池

霧島火山の東南麓にある池。宮崎県東諸縣・西諸縣兩郡境に跨り、俗に霧島四十八池と稱せらるゝ一にして、其のうち最低の地點に在り。周囲約三軒、四圍は常緑樹に富み、その風景は南國的情緒若しく發揮さる。現今、縣下に...



【雄山】 富山縣中新川郡に聳ゆる立山群峯中の主峯。標高二九九二米。頂上に天手力雄尊を祀る小祠あり。祠の東山下にはササノカミと題して壯麗を呈す。展望雄大にして廣闊なり。北方の大汝山は富士の折立岩と共に立山本峯と稱せらるることあり。西麓越中の人々は成年に達する前には必ずこの山に登拜するを習ひとす。※立山

オ——オ

オ 呼喚

和泉國(大阪府)の古地名。延喜式に和泉國呼喚郡馬七疋とあり、和名抄には日根郡呼喚郡とありて乎と訓す。中世に至り信達郡と稱す。古は軍に男、或は雄に作りしもの如く、神武紀に見ゆる雄水門(男水門)も亦この邊ならんといふ。和泉年間地名を二字となすの制により呼喚と書くに至りしものなるべし。その地城は凡そ今の泉南郡東信達・信達・西信達・鳴鶴・榑井・雄信達・尾崎の諸村に當る。※雄水門

オ 邑

播磨國(兵庫縣)の古地名。播磨風土記に邑賣里と見え、於縣郡比古命が井を掘りて水田を潤し、吾は多國を占むと云ひしより大村と名付けしものとある。其地は今の赤穂郡赤松村の邊かと云はるも確證なし。播磨風土記に「赤穂郡・邑賣里(土中上)於縣郡比古命治。井治。泉。即云吾占多國。故曰大村。治。井。泉。御井村。泉。御井村。神子日命之泉。御井。此山。故其山之用號曰泉。御井。室原山。屏風如室。故曰室原(生三人參。獨活。鹿。升麻。白木。石灰)」。於縣郡

【於縣郡】 解州縣遠江國磐田郡の南部。中泉町の南に隣りて地南北に細長く、東は福田町、西は長野村に隣り南は遠州灘に面す。天龍川の下流平野の一部にて地平坦、田圃よく拓く。海岸は砂浜にて背後に林地あり。主産物は米・蕎麥・生絲。東海道本線中泉驛(中泉町)に近く交通便

利なり。本村は和名抄の磐田郡於縣郡の地に當るか。もと本村の南部より福田町に跨り大浦(伊摩浦)湖あり、この湖砂丘により外海と隔離し天龍川・大田川これに注ぎしも、のち天龍の河道西に移り大田川また東に變動せしため次第に開墾され今は其址すらなし。而して遠江の歌枕として知らる大浦も亦蓋し此の大浦湖を指せるものならん。(水神社) 大字大原字七百野に鎮座。神社。祭神、彌都波能賣神・市杵島姫命。創立年代を詳にせざるも寶永五年に社殿造營の事あり、除地三石を免除せらる。また近郊の産土神として崇めらる。例祭、十月二十二日。

【於縣郡】 鳥根縣八東郡出雲郡村の海岸、出雲郡川(上古の意字川)の河口附近の古稱。於縣は意字の轉訛。又この海岸に臨む海(中海)を古へ飯字海とも稱す。萬葉・二〇「大君の命かしこみ於縣の浦を背向に見つづ都へ上る」。

【相生町】 兵庫縣播磨國赤穂郡の東南部。西は坂越町、北は那波町に接し、東は揖保郡神部村・室津村に界す。南は播磨灘に面し、東に金ヶ崎、西に釜崎の二小半島突出し、相生灘その間を北方に灣入すること約六軒、播磨灘沿岸第一の大灣をなし、良港相生港を擁す。概ね丘陵地なるも相生灘東岸所々に小低地あり。省縣山陽本線那波驛(北岡郡波町)に近く交通の便あしからず。相生港は内務省指定港にして、石炭(約五百八十萬

噸)・金屬及び同製品(約三百萬噸)、木材(約百萬噸)及び鮮魚介・土砂等を移出し、石炭(約六百七十萬噸)、鐵(約二百八十萬噸)、金屬及び同製品(約二百萬噸)及び鮮魚介・木材・礦油・乾魚等を移入す。

【意部】 下野國(栃木縣)の古地名。和名抄に安蘇郡意部郷あり、この地凡そ阿蘇氏の同族、多湖區の居りし所なるべく、また後の佐野庄と稱せし地なるべし。いま安蘇郡植野村の字名に伊保内あり、意部、伊保は相通するものあるが如し。然らば地城は凡そ今の植野村・佐野町の地に當るか。

【意部・於縣】 下野國(千葉縣)の古地名。東大寺文書養老五年に、倉蘇郡意部郷あり、延喜式に下野國於縣郡馬十疋とあり、和名抄に相馬郡意部郷あるも中世その名を失ふ。意部の地は奥州への海道にて、また常陸國府への往來に當り下野國の最終驛とす。而して常陸の最終驛は播谷にて今の茨城縣稻敷郡の内とす。利根川の河道は變遷常ならざりしも、意部の地は凡そ播谷の對岸なる今の東葛飾郡我孫子町・富野村の邊に求むべきか。

【飯富・飯富】 上野國(千葉縣)の古地名。延喜式の上野國望都郡に飯富郷あり、和名抄望都郡に飯富郷あり於布と訓す。諸本異つて飯富に作り、中世には飯富庄と稱せらる。いま津野郡根形村

【飯富・飯富】 上野國(千葉縣)の古地名。延喜式の上野國望都郡に飯富郷あり、和名抄望都郡に飯富郷あり於布と訓す。諸本異つて飯富に作り、中世には飯富庄と稱せらる。いま津野郡根形村

【飯富・飯富】 上野國(千葉縣)の古地名。延喜式の上野國望都郡に飯富郷あり、和名抄望都郡に飯富郷あり於布と訓す。諸本異つて飯富に作り、中世には飯富庄と稱せらる。いま津野郡根形村

オ——オ

の大字に飯富あり、かの遺稱にして、郷城は凡そ根形村・昭和町・中郷村の地とす。

【飯富・飯富】大和國(奈良縣)の古地名。和名抄十市郡に飯富郷あり、飯は飯の誤なるべし。上古、多区(意富區・飯富區)の居りし處、姓氏録によれば、神武天皇の皇子神八井耳命より出づといふ。また朝臣の姓を賜へるを多朝臣といひ、その多朝臣の儀にて世々恰官となれるものに多氏あり。今の磯城郡多村は郷名の遺稱にして、その郷城は凡そ多村及び平野村の南部一帯の地なるべし。

オー 大

【大岳】 飯ヶ湯岳とも云ふ。青森縣南部に位する八甲田火山群中の最高峰。東津輕郡荒川村と上北郡十和田村に跨り、標高一五八五米。コニイテ型をなす。東北麓に井戸岳(一五五〇米)・赤倉岳(一五四八米)、南麓に碓氷岳(一三六〇米)・石倉岳(一三〇五米)・時立し、東方に高田大岳(一五五一米)・磐梯。西南麓には地蔵岩あり、また磐ヶ湯湯く。

名抄舊郡大村郷の内か。村名大村は近世に至りて起りし稱なるも、大村郷に因みて名付けられたるものならん。近世は村田庄に属せり。關八州古戦録に依れば常陸の小田天庵入道氏治を攻めんとして小田原の軍勢發向せし際、この近邊の諸將佐竹・結城等、弘治二年眞壁郡の海老島に押寄せ、天庵の被官たる平塚山城守入道自省の居城を取圍ふ終に攻略せりといふ。この海老島は即ち今の大字海老島なり。〔雲井宮郷造神〕大字倉持に鎮座。祭神、武甕槌命・大國主命・外三神。創立年代を詳にせざるも地方の古社にして、仁和二年に従五位下の神階を授けられし國史現在社に充てらる。降つて建久四年小田城主八田知家社殿を造營し、永正元年小田左衛門督源成治、社殿を修造せりと云ふ。江戸時代には徳川幕府より三十二石の朱印領を安堵せらる。近郷の氏神として村民の崇敬篤し。〔龍泉院〕曹洞宗。東谷山と號す。駿州志太郡桂島村海林末立り。正平七年(北朝文和元年四月)の創建。開基は奥戸城主宗戸四郎左衛門尉兼安藝守源家孝、開山は大休無著禪師(和僧良縁和尚)とす。末寺に開村の龍雲寺等あり。〔長信院〕曹洞宗。海老山と號す。箱館郡洞爺村の金龍寺末。開基は海老島城主平塚山城守長信、開山を大溪觀音和尚とす。本郡上野村の長光寺は當山の末寺なり。

【大山】 關東山脈後文山塊に屬する一峯。埼玉縣秩父郡大瀧村と長野縣南佐久郡川上村に跨り、標高二二九〇米。西北麓は十文字峠東西に横斷し、南麓は甲武信岳(二四八三米)に至る。

【大岳】 飯ヶ湯岳とも云ふ。青森縣南部に位する八甲田火山群中の最高峰。東津輕郡荒川村と上北郡十和田村に跨り、標高一五八五米。コニイテ型をなす。東北麓に井戸岳(一五五〇米)・赤倉岳(一五四八米)、南麓に碓氷岳(一三六〇米)・石倉岳(一三〇五米)・時立し、東方に高田大岳(一五五一米)・磐梯。西南麓には地蔵岩あり、また磐ヶ湯湯く。

や當社を併收することなく、聖代社殿の修造をなす。承久二年、仁科次郎盛遠宿禰ありて紀伊國熊野神社に詣て本宮第四殿の若一王子を齋請して鏡一面を奉納す。同三年盛遠、後鳥羽上皇の院宣を奉じ從士を集むるため本社前庭に流鏑馬を行ふ。今に傳はる。本殿は一間社例不入春日造、檜皮葺にして國寶建造物。例祭不詳。〔天正寺〕曹洞宗。青龍山と號す。開町大澤寺末に屬し、其寺九代胤州大猷和尚の開創。永祿四年五月、城主仁科盛政、川中島の役に武田信玄に従ひしも款を上杉氏に通ぜりとの嫌疑を受けて誅せらる。依つて遺臣等この城址に一字を建立して盛政の靈を慰む。或は仁科五郎盛信(一に信盛)高遠城にありしが、織田信忠に圍まれ、武田氏の爲に死す、依つて仁科の土民、館址に一字を建立して靈を弔ふといふ。〔野松寺〕曹洞宗。大洞山と號す。應永十一年城主仁科盛忠の創建。實業良秀の開山。天正十年仁科氏滅亡後、寺領を失ひしも慶長十九年に至り小笠原貞廣その復舊を授け且つ寺領を附す。のち徳川家光寺領十石の朱印狀を寄す。弘化四年信州大地震の際に火を失し諸堂炎上す。明治初年の廢佛毀釋の時に住持達淳これが擁護に努め廢寺を免る。境内に仁科氏累代の墳墓あり。

天徳川東太田川河口に至る間の長濱を稱せしものならん。萬葉・八、大の浦のその長濱に寄する浪津たけく君を念ふこの頃、聖武天皇御製。

【大浦】 古事記に見ゆる地名。其地いま何れなるか詳ならざるも古事記傳に據れば、或は蘇波の浦ならんかといふ。記・下・仁徳天皇の段、其大后石之日賣命、長多岐姫、故大后、開基之御歌、大慈、聖人於大浦、追下雨、自步進去。

オー——オー

以て新に人吉町を置く。
【大岳】 鹿兒島縣薩摩國陸奥郡の東部。
【大村】 鹿兒島縣薩摩國陸奥郡の東部。
川内盆地にある宮之城町・山崎村の東に...

【王岳】 關東山脈御坂山塊に屬する一峯。
山梨縣南都留郡御坂山村と西八代郡上九一
色村に跨り標高一六二三米。頂上より北...

オー 多村

奈良縣大和國磯城郡の
西部。田原本町・平野村の南隣にて、西
南は高市郡眞菅村に接す。大和盆地の中...

オーアキ

大秋川 青森縣の西
部、津輕平野を流る。岩木川の一支出。中...

オーアガリ

大東島 大東
島(沖繩縣)

オーアケ

大明 橋津國(大阪府)
の古地名。和名抄に攝津國豊島郡大明郷...

オーアサ

大麻 大麻
【大麻山】 讃岐山脈東部の一峯。徳島縣...

の城主野原八郎重直は大給良をも併せ其
第五郎九郎重成をして宮城を守らしむ。
茲に於て彌生山等の一族志を合せて横...

オーア——オー

オ

にて國寶たり。境内に鑿字池あり、古く
秦樂寺の阿字池、北葛城郡田中興樂寺の
畔字池と共に大和三樂寺の三池と稱せら...

オーアイ

大藍 延喜式左馬寮式
に見ゆる上野國の九牧の一。この牧に就...

オーアズ

大會津 福島縣
會津盆地の中世の私稱。陸奥國會津郡は...

オーアサ

大朝町 廣島縣安藝
國山縣郡の東北部。新庄村の西に隣り南...

オーアシ

大蘆 福島縣大沼郡に
ありし村。昭和二年野尻村と合併し昭和...

オーアス

大蘆村 鳥取縣出雲
國八東郡の北部海岸。鳥取牛島中部の北...

オーアソ

大我妻岳・大東岳
那須火山脈に屬する一峯。宮城縣...

オーアソ

大蘆生村 埼玉
縣武蔵國大里郡の中部。熊谷市の西に隣...

許、巖下に洞窟あり、洞底に大石あり、
平垣にして縦横二間許、十五六人を座す
べし、其平石の側に神祠あり、瓦巖を以...

オーア——オー

オ

に玉井用水の開口あり、この用水は慶長七年に初めて創設せしものにて玉井堰の名あり、享保年間に修造の時、此地の領主阿部家これを擔當す。

オーアタ 大阿太村

和國宇智郡の東北に北及び東は吉野郡に接し南は吉野川を距て南阿太村に對す。村内概ね山地なるも南部吉野川流域は低平にして耕地拓く。主産物は米・蕎麥にして林産これに次ぐも其類多からず。和歌山街道は吉野川に沿うて南阿太村を東西に通じ、乗落は此街道に沿うて謂ゆる街村式乗落を形作る。いま大阪電氣軌道の畷傍・吉野の間の一驛たる大阿太驛(昭和四年設置)あり、また省線和歌山線の下市口驛(吉野郡下市町)に近く交通の便よろし。古くは和名抄宇智郡阿阿地の一部にて、阿多華人の居住せし處なるべし。萬葉集に阿太野と云ふも本村の邊ならん。もとは南阿太村の地をも含め、阿太村と云ひしが、明治二十四年吉野川を以て二村に分け、北を大阿太村、南を南阿太村とし、以て今日に至る。※阿阿地

オーアタマ 大頭

福島縣伊達郡茂庭村と、宮城縣刈田郡七ヶ宿村に跨り、標高八五七米。西には彌太郎山(八六一米)と連嶺をなし、西北には妙田岳(二〇八二米)・五郎岳(九〇五米)聳ゆ。南麓を摺上川、北麓を白石川、ともに東南に流る。

オーアニ 大阿仁村

秋田縣羽後國秋田郡の南端。阿仁合町の南方、大又川(阿仁川の支流)の山谷を繞り、南は仙北・河邊の二郡に接す。面積廣きも隨所に山岳聳え地勢高峻にして國有林多し、伐木に當めると農作物は多からず。東境に近く安ノ瀨あり、高さ約二二米にして奇巖怪石、紅葉の美を以て名高し。交通路は東南境大登野峠を越えて来る大登野街道(縣道)河谷に沿ひて北に延び、阿仁合町を経て米内澤町に至る外、交通便利ならず。寛文中に大阪の山崎北園屋吉右衛門なる者本村へ分入り阿仁の金銀山を發見したるが、阿仁八ヶ山中の産金の初めなりと傳ふ。此地はもと荒瀬と稱せしが、昭和十二年九月大阿仁村と改む。

オーアミ 大網

大網原町(栃木縣那須谷郡) 大網山 栃木縣那須郡那須町の東境近くに聳え、東側は大伏町に至る。標高二九〇米。山頂に平地あり、これを境深園と稱す。上古、崇神天皇の皇子磐城入彦命六世の孫下毛野君(奈良別君)より、その弟磐城君の後なる大網原に至るまで世々の居城たりしと云ふ。

オーアラシ 大嵐村

山梨縣甲斐國南都留郡の西北部。富士山の北麓にて勝山村と鳴澤村との間に介在し面積一・一四方町の小村。北は長濱村の東南部を隔てて河口湖の西南岸に近し。東半は概ね平坦にて桑畑發達す。本村はもと勝山・小立・船津・鳴澤・長濱・八代等の村と共に大原七郷と稱せられ、八代郡の屬地たりし如し。大原とは大嵐の轉訛なり。もと鳴澤村の大字なりしが、明治三十二年獨立して大嵐村となる。全村は富士嶺國立公園に屬す。(蓮華寺)日蓮宗。持名山と號す。弘法大師の草創にてもと眞言宗なりしも、のち現宗に轉ず。役の小角傳法の地と傳ふ。弘安五年日蓮が富士の北麓を過ぎて川口の上野坊に宿れる時、淺間神社の御師これに歸依す。

オーイ 大井・大堰

陸奥國(岩手縣)の古地名。和名抄に陸奥國江刺郡大井郷あり、其調を關くも、武蔵の大井郷の例により於保爲と讀むべし。其地は今詳ならざるも江刺郡羽田村・田原村・藤里村等の邊に當るか。地は即ち北上川の一支出手川の downstream なる。河名の伊手は即ち消手にして堰を意味し、大井即ち大堰に通ずるを以て暫く地名を此處に擬す。

オーア——オーイ

界に位し、西北部に丘陵ある外は土地低平にて水田廣く拓け、米・蕎麥を産し養鶏行はる。省線房總東線の大網驛(明治二十九年設置)は隣村山邊村にありて東金線の分岐點をなし。山武農學校・大網中學校あり。本町は和名抄、山邊郡高文郷の地なるべく、のち土氣莊に屬し、本國寺の天正十九年十一月の寄附狀に大網郷とあり、のち大網村となる。維新前に米津政敏ここに移封され、一時大網藩と稱せしが後廢せらる。明治二年大網宿と改め、同七年後編新田を本宿に合併す。往昔此地に大網氏あり、その祖、大網原は豊城入彦命より出て、車持・坂本二氏と同族にして、車持郷・坂本郷共に今の長生郡羅南町の地を領有せりといふ。本町の西北に大網磐石あり、丘阜層々として其南方に宇城手南門と稱する所あり、蓋し土氣城主酒井氏の營にて其重臣板倉氏の守りし所。また本國寺は宇宮谷にあり、宮谷檀林といふ。明治二年此地に宮谷縣の置かるに當り、宮谷縣假縣令となる。同四年廢止す。(八幡神社)宇大網に鎮座。郷社。祭神、豐田別命。もと宮谷八幡宮・大網神社とも稱す。文明年中に酒井定陸土氣城を築くに及び鬼門守護神として尊崇すと云ふ。江戸時代に本國寺の僧別當として奉仕す。(本國寺)福本法華宗。法流山と號す。古くは善興寺と云ひ眞言宗を奉ぜしが、文明年中に日什の弟子日叶の地に遷錫し、當寺住

オーアミ 大羅野

風土記に見ゆる野。古への黒田里の内なれば、其所在は凡そ今の兵庫縣多可郡黒田村附近に求むべし。播磨風土記・託賀郡・黒田里に云ふ大羅野者、昔老夫與・老女・張。羅於賣布中山、以補高鳥、衆鳥多乘負、羅飛去、落於野、故曰大羅野云。

オーアラ 大荒

筑前國(福岡縣)の古地名。和名抄に筑前郡大荒郷あり。其調を關くも、大宰管内志は於保阿良と讀むべきかといふ。また一に大荒津を修せしものにて於保安良郷と讀むべきもの

オーアラシ 大嵐村

右岸の邊にして増田町・十文字町等の地に當るといふ。十文字町の大字に仁井田あり、井田は消手にして堰を意味し、大井即ち大堰の遺稱の轉訛にはあらざるか、記して後致を俟つ。

オーイ 大井・大堰

常陸國(茨城縣)の古地名。和名抄に那須郡大井郷ありて其調を關くも、駿河の大井郷の例により於保爲と讀むべし。其地は今詳ならざるも、東茨城郡飯富村に式内大井神社あり、村内に涌泉ありて大井戸と稱す。地名これに因るといへば郷城は飯富村附近なるべし。

曾を説伏して宗政並に寺號を改めしむ。天正十九年徳川家康が領十石の朱印を附す。元和八年第十世住職日純は將軍秀忠に謁し、その許可を得て勝芳波檀林を興す。文明年中、酒井定陸の遺營せる宮谷八幡宮城内にありし故に宮谷檀林とも稱す。爾後明治四年學寮廢止するまで常に僧徒千餘人を修學せしむと云ふ。(蓮照寺)宇大網にあり。顯本法華宗。寶珠山と號す。舊時は本山輪番上總十箇寺の一にして、米沢十四箇寺を統ぶ。明徳五年日誓上人の開創に係り、初め應當山信樂寺と號せしが豪農板倉三郎兵衛の淨財を以て大伽藍を營み現寺號に改む。天正十九年徳川家康十石の朱印を賜ふ。境内は廣闊、老木鬱蒼として風致に富む。

オーアラ 大荒

筑前國(福岡縣)の古地名。和名抄に筑前郡大荒郷あり。其調を關くも、大宰管内志は於保阿良と讀むべきかといふ。また一に大荒津を修せしものにて於保安良郷と讀むべきもの

オーアラ 大荒

武蔵國(埼玉縣)の古地名。和名抄に見玉郡大井郷あり調を關く。諸本は大を太に作るも高山寺本により大井となし、駿河の大井郷の例により於保爲と讀す。井は即ち堰にして、またセキと讀じ關の字を代用す。恐らくは郡の西境を流るる神流川より堰を設け水を引きたるものか。いま見玉郡丹波村の大字に關目あり、貫井あり、また同郡共和村には高關あり、今井あり。さすれば大井郷は此の二村の邊に擬すべきか。

オーアラシ 大嵐村

西部をほゞ東西に走り、大宮所澤街道と交叉す。萬葉・一四、人間道の大家が原の伊波爲都良引かばぬるる音にな絶えそれ」と見える大家が原は即ち大井ヶ原にして、本村の地をいひしものなりといふも、遽に信じ難し。また國體記に大井河原と云へる所にて「うち流す大井河原の水上山やあらし」と名を宿すらん」とあれど、果して本村をいひしものか今詳かならず。村名は古く大井戸ありしを以て名付くといふ。大井村の各大字の内に於て、大字大井は比較的早く開けたるものゝ如く、武蔵七黨系國村山當に大井五郎大夫・大井三郎あり。大字龜久保は之に次で開けたるものゝ如し。天正七年の文書には大井郷と見ゆ。此地は天正十八年以來幕領となり、のち川越領となる。明治十七年大井・苗間・龜久保・鶴岡・藤間の諸村は聯合を作り、同二十二年大井村を成す。

オーアラ 大荒

武蔵國(埼玉縣)の古地名。和名抄に見玉郡大井郷あり調を關く。諸本は大を太に作るも高山寺本により大井となし、駿河の大井郷の例により於保爲と讀す。井は即ち堰にして、またセキと讀じ關の字を代用す。恐らくは郡の西境を流るる神流川より堰を設け水を引きたるものか。いま見玉郡丹波村の大字に關目あり、貫井あり、また同郡共和村には高關あり、今井あり。さすれば大井郷は此の二村の邊に擬すべきか。

【大井】安房國(千葉縣)の古地名。和名抄に安房郡大井郷あり、於保爲と訓す。いま安房郡九重村に大字大井あり、蓋し郷名の遺稱なるべし。されば郷城は九重村及び同郡野村の邊に求むべし。

【大井】下總國(千葉縣)の古地名。東大寺藏天平寶字六年寫經所解に「相馬郡大井郷人矢作廣萬呂、矢作眞足」とあり。和名抄に相馬郡大井郷あり訓を闕くも、駿河の大井郷の例により於保爲と讀むべし。井は堰にして手賀沼または利根川の堰筋により郷名を稱ししものか。古來この郷の位置に就ては諸説ありて一定せず、或は延喜式に於て下總國、於賦、驛馬十疋とある於賦驛ならんといふも信すべからず、或は東葛飾郡手賀沼の南岸風早村に大字大井あり、郷名の遺稱とすべしか。さすれば大井郷を此の邊に擬定すべきに似たり。

【大井川】武藏國の賦枕。東國に隔田川、大井川あり、この大井は武藏(今の東京市江戶川區)・下總(今の千葉縣市川市)の境をなす江戶川を稱せしものならんか。越國雜記「うち流すおほほ川原の水上山やあらしのなを宿すらむ 遺興」

【大井】東京市品川區南部の汎稱。もと東京府荏原郡の町なりしも昭和七年東京市域大擴張に際し編入せられて品川町・大崎町と共に品川區を建て、葛飾区は大井町外二十四町に分たる。東に東京灣に面し西北は荏原區下神明町・上神明町、

西は大森區馬込町、南は大森區不入斗・新井宿に隣接す。四方神文谷に發源する立會川は西北流を流れて荏原區との境界をなし、のち西北より東南に城内を流れ東京灣に朝する川尻に於て小テラタの突出をなし、之を大井鼻といふ。東海道本線の大井町驛(大正三年設置)は大井權現町にあり、日暮瀧田電鐵の接續點をなす。また京濱電鐵・京濱國道は省線に略し並行して海岸寄りに通す。大正四年鐵道省の大井工場を創立を以、以來工場設立されるもの多く、品川・大崎と共に東京市南部の一大工業地帯をなす。立會川尻附近海岸地帯を大井北濱川町と稱し、鈴ヶ森に達する。鈴ヶ森は徳川幕府時代刑場のありし所、また西境に大井伊藤町には伊藤博文の墓あり。大井の地は南隣不入斗(今は大森區入新井町)と共に延喜式に武藏國大井驛馬十疋とありて大井驛の置かれし地にて、中世には大井郷とも稱せらる。延喜三年三月石川磨の孫權中納言豊入武藏守に任ぜられ、館を大井郷に設け、その長臣大井某を以て守護となすと。源頼朝幕府を鎌倉に開き、各地に地頭を置くに及び大井氏の遺孫また之に任ぜられたれども、承久年間梶原景時がその旗河村某の知行所となる。天正十八年徳川氏江戶入城後は大井村と改め代官の支配地となる。大井の起原に就ては一向宗の大井山光福寺境内なる古井(建

仁元年の鑿井)を土地の人呼びて大井と云ひしより村名をかく名づくるに至れりと傳ふ。承久記に大井次郎・品川太郎等と見ゆるは此地の住人なり。鈴ヶ森八幡は延喜式神名帳の勢井神社なり。明治四十一年町制を布きて大井町となり昭和七年東京市に入る。

【大井】武藏國(神奈川縣)の古地名。和名抄に久良郡大井郷あり於保爲と訓す。新編武藏風土記も、其地いま何れなるかを詳かにせずと云ふ。併し大井の井は堰にして用水堰を云ひ、これをまた堰堤、溜手とも云ふ。井戸ヶ谷は即ち溜手の轉訛ならん。されば今の横濱市中區井戸谷町・大岡町の邊に當る。

【大井】神奈川縣津久井郡にありし村。大正十四年、中野町・又野村・三々木村を合併し、新に中野町を建つ。

【大井村】山梨縣甲斐國中野郡の南部。飯澤町の北方約五軒を距り、南は五明村、北は三惠村と明穂村に隣り、甲府盆地の西南部にて土地概ね平かに水田多し。駿州往還と甲府街道を繋ぐ縣道南北に通じ、南は飯澤、北は重崎へ兼合自動車の便あり。全戸數五七、うち農家三一戸を占め養蠶を主産業とし、米産、これに次ぐ。此地は和名抄巨麻郡大井郷の内にて、中世には大井荘の内なり。もと下宮地・江原・飯澤・古市場の四ヶ村なりしが明治八年合して一村となり、郷莊名に因みて大井村とす。(神部神社) 郷

に接す。東濃山地の東部に於て木曾川中流の峡谷を北流とす。木曾川の支流阿木川中部を西北流して本流に合し、その流域に小平地ありて水田その他の耕地拓き、中山道と省線中央本線は東西に貫き、後者は大井驛(明治三十五年設置)を設け明穂線ここに分岐して、南方明穂町に至る。町の生業は中商半農にして商業は附近の農村相手の小賣業、農家は養蠶・米・蕎麥等を主産す。また特産物として蕨・筆巻等の竹製品あり。縣立惠那中學校あり。町名は町を貫流せる阿木川の大堰より名を得たるものとも、また古く井戸ありて如何なる旱魃期にも湧水せず依つて起るといふ。續日本後紀・承和七年四月の條に「去承和五年十一月二日美濃國言：大井驛馬六疋とあるより見れば、省式に大井驛馬六疋とあるより見れば、古くより宿驛なりしを知る。また此地は和名抄惠那郡竹折郷の内にて、近世は中山道六十九次の第四十七番目の宿場たり。明治十三年六月二十八日明治天皇、長くも本町に御駐蹕遊ばされ、其地いま指定史蹟たり。北方約三軒蛸川村の地内は大正十三年竣工せる日本最初のダム式大井發電所あり。(倉岩)指定天然記念物。木曾川の名稱として知らる惠那峽の左岸を成せる花崗岩の臺地性丘陵上にあり。該丘陵を成せる粗粒の黒雲母花崗岩が風化風蝕及び雨蝕により割割せら

社。祭神、大物主命。垂仁天皇の御宇、大和國城上野大三輪神社の分靈を鎮祀せるに創むと云ふ。延喜式内社。保元・平治の役も逸見・武田・小笠原氏等の尊崇を享く。近世社領、御朱印地十六石三斗八坪を有せりと云ふ。明治四年土地の上岡六年郷社に列す。例祭、陰曆四月十二日・十一月初卯日。(西光寺) 大字飯澤にあり。眞言宗高野派。照峯山と號す。神龜二年に行基菩薩開創し、七堂伽藍具備せしが、のち漸く衰廢せしに、享保年中に深秀法印代、僅に復興せるも尙ほ昔時の十分の一にも及ばざりしと。往昔、夢窓國師の同所に長禪寺を建てしも、此廢迹中なりと云ふ。阿那地藏堂の名いまも存す。(古長禪寺) 大字飯澤にあり。臨濟宗妙心寺派。瑞雲山と號す。往古眞言寺の廢迹たりしを、正和年中に夢窓國師の開創せるもの。正中二年、武田信玄の母他界して瑞雲院殿と號せしに因り山號となし、敏秀和尚、信玄に敬せられ府に長禪寺を建てしより、當山を古長禪寺と稱す。本尊釋迦如来、脇士は阿彌・地藏。開山塔の額に木訥とある筆跡、客殿前の築山は國師の作なり。(隆昌院) 曹洞宗。江藤山と號し本宗小本寺格なり。元暦元年に弘覺知法の開創に係る。本尊千手觀世音。初め當郡三惠村十日市場にありて天台宗に屬す。のち慶長六年を蒙りて衰頹久しかりしが、永祿六年に第翁

平盛衰記に、壽永二年頼朝上野國より信濃國に攻め入り、白井(雄井)坂を越えたる由を護仲ききて「今井・徳口等を招集めて、此事如何有べき」と問ふ、口々に申けるは、今は別の子嗣傳るまじ、當郡・大井に城構して支那はん、なしかば軍に負べきや」とある大井は本郷の地なるべし。而して當郡は諏訪郡土武郷の地に當り、今の諏訪郡下諏訪町の字當郡はその遺稱にして、其の地城は諏訪郡下諏訪町・長地村に亘り、和田峠の西麓にて、大井は即ち鹽尻峠の西麓木曾谷の入口の地に當るか。されば郷城は東筑摩郡洗馬村・宗賀村等の地たるべし。或は同郡朝日村・神林村・徳賀村等をも含めりともいふ。

【大井】美濃國(岐阜縣)の古地名。中世は安八郡に屬せる庄にして、奈良の東大寺領たり。同寺文書天曆四年に大井庄田五十町と見ゆ。今の大垣市及び其近郊の地に當る。

【大井】美濃國(岐阜縣)の古地名。和名抄に可兒郡大井郷ありて其調を闕くも、駿河の大井郷の例により於保爲と讀むべし。其地いま詳ならずも、之を木曾川沿に求むべきものならん。大井は即ち大堰にて堰を設けて用水を引く故に名づく。されば今の可兒郡今波町・廣見村・土田村等の邊に本郷を求むべきか。

【大井町】岐阜縣美濃國惠那郡の中部。西南は長島町に隣り東は東野村・飯木村

オイー—オイー

【大井】甲斐國(山梨縣)の古地名。和名抄に巨麻郡大井郷あり於保爲と訓す。井とは堰にして、水を堰き止めて用水とせしものをいふ。郷名は即ち釜無川に大堰を設けしより起りし名稱ならん。中世は小平河莊といひ、のち布施莊と改め更にまた郷名に因みて大井莊といへり。日蓮年譜に弘安五年九月、大井莊司に投宿すと見ゆ。また清和源氏、武田氏の族、此地に居り大井氏を稱す。いま小井川村の大字に布施あり。従つて本郷は小井河村を中心としたる釜無川兩岸の地なりしならん。

【大井】信濃國(長野縣)の古地名。和名抄に佐久郡大井郷あり。中世に大井莊と稱せるは本郷の外、美濃郷・小沼郷の地に亘れるものと思はる。東鑑文治二年三月の條に信濃國、大井庄、八條院御領とあり。尊卑分限に小笠原朝光、邑を大井莊に食み、大井氏を稱し、嘉祿元年、岩村田館に卒すと見ゆ。太平記に建武二年十一月、大將軍親王(宗良)の大井城を攻め給ふとあるは、岩村田の事なり。郷城は今北佐久郡岩村田町・平根村・三井村・中佐都村等の地に當る。

【大井】信濃國(長野縣)の古地名。和名抄に筑摩郡大井郷あり於保爲と訓す。源

れ、其狀恰も其の如くまた傘の如き形を成して殘存せる奇形の風化殘塊なり。臥部の周圍一〇・二米、最狭部の周圍二・三米、基部の周圍五・一米、高さ五・五米。初め花崗岩の節理に圍まされ圓柱狀の風化殘部が、風蝕の爲にその基部に近き部分を削り取られ斯かる奇形を呈するに至れるものにて、風化風蝕の進行狀態を示せる天然標本として極めて珍らしきものなり。(金龜嶺泉) 阿木川の清流に臨み、静かな山村の趣ある所にあり。泉質はラザウム含有泉にして加熱浴用。鐵泉に隣りて金龜嶺山の南麓に金龜公園あり、なほ一軒餘にして大井ダムに建す。ここは惠那峽の盡くる所にして、形の面白き兩岸の岩壁が碧潭に姿を映して風光よく舟遊に適す。また惠那ノ瀨・西行瀨・大瀨道本院・圓通寺・不動閣・根津其平の墓など何れも半軒乃至數軒のところにあり。名所に絶瀨・菊牛瀨あり。(武並神社) 大字藤に鎮座。郷社。祭神、大己貴命・應神天皇・少彦名命。創立年代不詳。もと武並權現と稱す。永祿年間社殿造替の事ありといふ。爾後附近の産土神と仰がる。(長國寺) 曹洞宗。もと天台宗にて榮慶僧都の草創に係る。本尊釋迦如来。大永年中より屢々兵燹に罹りて廢絶せしを、慶長元年釋岩和尚これを再興して禪刹に改む。根津其平・西行法師の位牌あり。寺寶に其平の乘鞍・鎧等を藏す。其平の墓は大井町長平坂にあり。

【大井】信濃國(長野縣)の古地名。和名抄に佐久郡大井郷あり。中世に大井莊と稱せるは本郷の外、美濃郷・小沼郷の地に亘れるものと思はる。東鑑文治二年三月の條に信濃國、大井庄、八條院御領とあり。尊卑分限に小笠原朝光、邑を大井莊に食み、大井氏を稱し、嘉祿元年、岩村田館に卒すと見ゆ。太平記に建武二年十一月、大將軍親王(宗良)の大井城を攻め給ふとあるは、岩村田の事なり。郷城は今北佐久郡岩村田町・平根村・三井村・中佐都村等の地に當る。

【大井川】静岡縣中部を南北に貫流する川。一に大井川・大井川にも作る。赤石山脈の中心たる白根山(三一九九米)に發して南流し、駿遠二國の境をなしつつ、

地上の兼落の形式は我國に於ては最も典型的に發達するも、殊に大井川扇狀地に於て著し。また各民家の平面圖が曲り家を有して丁字形をなすを以て丁字形兼落の名を以て知らる。江戸時代この川を以て海道の一要害となし、架橋・渡船を禁ぜし爲、往還人は用越所に立寄り、川

列國の諸侯は駕を臺に据みて多くの役夫をもつて昇渡す。水櫃の儲夫は前後を圍ひ、急流に足を揃へ、扉を合せて渉す。紅葉散り時雨する頃は水落ちて冬川の寂しきに渡丁は窮り、水櫃増夏河を實に入

かの紅葉みだれて流ればむ龍田川ならねども、しばしやすらばる。日數ふる旅の哀は大井川渡らぬ水も深き色かな」更科日記「田子の浦は浪高くて、船にて浦ぎめぐる。沼尻といふ所もする／＼と過ぎて、大井川といふ渡あり。水の世の常ならず、すりなどをこけて流したらむやうに、白き水早く流れたり」夫木・二四「波よりも秋や立ちわらわおる川渡る瀬ことに風ぞ涼しき 爲相」丹波與作待夜

【大井川】静岡縣中部を南北に貫流する川。一に大井川・大井川にも作る。赤石山脈の中心たる白根山(三一九九米)に發して南流し、駿遠二國の境をなしつつ、

を主とし兼落の形式は我國に於ては最も典型的に發達するも、殊に大井川扇狀地に於て著し。また各民家の平面圖が曲り家を有して丁字形をなすを以て丁字形兼落の名を以て知らる。江戸時代この川を以て海道の一要害となし、架橋・渡船を禁ぜし爲、往還人は用越所に立寄り、川

れぞれの船に分乗せしむ。舟並のうら最も名高きは醍醐天皇の御代の昌泰元年、延喜七年九月の大井川行幸にして、その後、同慶・一條・白河三帝の御時にも行幸あり。三船の雅遊を試み給ひしが、御堂

位し、大井川その東地を、支流大井川南を東流して大井川に合し、西部に多少の丘陵地ある外は平坦にして、田畑よく拓く。舊山陰道・省嶺山陰本線いづれも

北は新山村及び後月郡主村に界し西部は...

【大井村】 岡山縣備前國吉備郡の東北...

【大井川】 岡山縣吉備郡の足守川の別...

に係る。初め禪宗を奉じ堅石山の側にあ...

【大井川】 岡山縣吉備郡の足守川の別...

【大井】 美作國(岡山縣)の古地名。和名...

大井西村及び同郡大井東村・大井村の地...

【大井村】 山口縣長門國阿武郡の西部...

【大井川】 山口縣阿武郡にある川。紫...

青松の眺望佳絶にして、古來、賦詠とし...

【大井村】 愛媛縣伊豫國越智郡の西北部...

【大井川】 山口縣阿武郡にある川。紫...

奥平・尾等なり。奥平は丘陵の邊に立...

【大井村】 岡山縣備前國吉備郡の東北...

【大井川】 岡山縣吉備郡の足守川の別...

善護を安す。もと天台宗なりしが應仁年...

【大井村】 山口縣長門國阿武郡の西部...

【大井川】 山口縣阿武郡にある川。紫...

【大井川】 山口縣阿武郡にある川。紫...

【大井川】 山口縣阿武郡にある川。紫...

【大井川】 山口縣阿武郡にある川。紫...

Table with 3 columns: Year (文化四年, 明治十三年, etc.), Population (戸数), and Area (人口).

【大井川】 山口縣阿武郡にある川。紫...

【大井川】 山口縣阿武郡にある川。紫...

中には大牧郡に作り、また戦國の頃には西方郡とも私稱す。これ若狭國の中央なる遠敷郡を中郡とし方位によりて本郡を西方郡、三方郡を北方郡と稱せしものにて、江戸時代の初め書に復す。郡内には和名抄によれば東に大飯、南に佐文(佐分)、中央に本津、北西に阿波(高山寺本に據る)の四郡ありて郡家を大飯郡に置く。即ち今の本郷村の地なり。而して、大島中島の地の大島村の邊は天正十九年の大安寺資財帳によれば、島と稱し四方皆海とあり、のち志摩郡となり大飯郡に入り、何れの頃にか陸地に置き牛島嶽をなす。然るに和名抄は向これを遠敷郡に掛く。申世に五れば此等の郷は變じて本郷・青郷・佐分利郷・加斗郷・水津郷・和田郷・内浦等の郷莊等に變じ、室町時代には若狭守護細川氏の治下に入り水で一色氏を経て武田氏に至る。武田氏は備後數代若狭を治めその麾下の逸見駿河守高濱城を築きて之に居る。天正年間、丹羽長秀安土築城に功ありて若狭をも併せ領せしが越前に移り爾後尾吉崎・山内一豊、淺野長政を経て木下勝俊これを領す。關ヶ原役後は京極高次大津より移りて小濱に治し、慶長十五年高濱城を毀つ。寛永十一年より清井氏の治下となり以て廢藩置縣に至る。明治四年七月小濱縣の治下に入り同年十一月敦賀縣の管下となる。之よりさき明治九年一時敦賀縣の管下に移りしが、同十四年二月福井縣の置かる

るに至りその管下となり、以て今日に至り、現に一町七島村に分る。即ち高濱町(舊徳町名)・大島村(舊村名)・加斗村(舊莊名)・本郷村(舊郷名)・和田村(舊莊名)・佐分利村(舊莊名)・内浦村(舊郷名)・青郷村(舊郷名)なり。
【大飯】 若狭國(福井縣)の古地名。和名抄に大飯郡大飯郷あり、諸本は訓を調くも高山寺本に於保比と訓す。郡家の所在地にして郡名これより起る。地は郡の中央に位し今の福井縣大飯郡本郷村・加斗村の地に當る。延喜式神名帳の大飯郡大飯郷に本郷村大字山田にあり、大飯郡立明神と稱し附近の鎮守たり。此附近は中世本郷郷、又は本郷八村と稱せり。
【大飯】 備中國(岡山縣)の古地名。和名抄に智多郡大飯郷あり。其地いま何れなるか詳かならざれど、いま阿智郡萬蔵村の大字に老塚あり、老に大飯の轉ならんか。されば萬蔵村・本郷村の邊を稱せしものか。
【太井村】 埼玉縣武蔵國北埼玉郡の西南隅。元荒川の左岸に位し熊谷市の東南にて、その間に大里郡佐谷田村を隔て、東北、忍町との間に特田村を挟む。土地低平にて最高處も海拔二〇數米に過ぎず。西北は細地、その他は水田多し。省線高崎線の熊谷驛・吹上驛に這からず。主産物は米・蕎麥・麥なり。もと大里郡に屬せしならんといふも詳かならず。

【オーイ—ガツジ 多飯辻山】 廣島縣比婆郡の東方、小奴可・田森の兩村に跨り、標高約一〇〇〇米。東麓より東城川の上支發源して南流す。
【オーイエ 大家】 石見國(鳥根縣)の古地名。和名抄に郷名見え於保伊倍と調するも高山寺本は調を缺く。恐らくは伊の字は衍にして於保倍と調むべきならん。申世は大家莊といふ。いま通摩郡に大家村あり、オホエと調す。これ郷名の調を傳ふるものに非ざるか。而して大家郷の地城は大家村及び隣接せる八代・井田二村の邊ならん。
【オーイカワ 大井川鐵道】 大井川鐵道
【オーイケ 大池】 静岡縣小笠原にありし村。明治二十四年、南郷村大字長谷を分割し本村に併合せしめしが、大正十四年本村を廢し、掛川町に編入。
【オーイケタ 大池田村】 茨城縣管轄西茨城郡の東部。笠間町の東北に位し、其間に北山内村の東部を隔て、東部は東茨城郡西郷村・山根村に界す。東南部と北西部は概して一〇〇米蓋の丘陵地にて森林あり、東北部より西南部にかけては潤川の上流・城にて土地平かに耕地拓く。主産物は米・蕎麥・蕎麥を特産す。村名は大池・池野邊・飯田・福田(今の大字)の四箇村併合の際各その一字を取りて名づけしもの。本村或は和名抄新治郡井田郷の内か。康永二年の鹿島

神領注文に那珂河大橋、加津見澤、四十一丁一反とあるは即ち大字大橋の地ならんといふ。古くは此地より砂金を産せしこと諸書に見ゆ。また幕末の勤王家にして筑波の軍兵に参加戦功たてし森貞次郎(附從五位)は本村の出生なり。
【オーイサワ 大井澤】 山形縣羽前國西村山郡の西部。最上川の支流寒河江川上流の流域にて、本道寺村の南、川土居村・七軒村の西に隣り、西は東田川郡東村と新潟縣岩船郡三浦村と界す。東西廣き處約八軒、南北約二〇軒、面積一三九方軒餘を占む。南境に東より小朝日嶺(一六四八米)・大朝日嶺(一八七〇米)・西朝日嶺(一八一四米)より成る朝日嶺、西境に南より寒江山(一六九五米)・二ツ石山(一三〇九米)・障子ヶ嶽(一四八二米)・大輪原山(一三八六米)・赤見堂嶽(一四四六米)及び石見堂嶽(一二八六米)等の山嶺南北に連亘し東に傾斜し、東境には西境の山地より低きも、なほ金池山(八九八米)・大井澤嶺(八五三米)・明手山(九六一米)等の山嶺南北に連り、朝日嶺及び寒江山に發する寒河江川は北流し、多く西境山嶺を刺む新沢水を合せて緩谷をなしつつ本道寺村に出ず。山谷深くたゞ此等の川谷に當りて狭長なる低地を有し、耕地・桑葦みな此處に發達す。耕地少なき上に毎年十月より翌年五月末まで雪害の爲めに農産に乏しきも、林産に恵まれ木炭・和紙等

を主とし、其他に養蚕行はれ、木地輪・干麻・なめこ等を特産し、干麻は阪神方面に出荷す。道路は寒河江川の左岸に沿うて南北に通じ、北は本道寺村を経て社線三山電鐵の間澤驛(西山村内)に至り、南は地蔵峠を越え西五百川村を経て西置賜郡荒砥町に至り省線長井線を利用するを得。本村は山間の僻地なるを以て人情風俗は多少異なり、平野門の殘宮の體積の地と傳へ、京都地方に近き言葉残るといふ。また往時は出羽三山の先達案内を業とするもの多かりしも、明治三十六年奥羽線の開通により此業廢れたりといふ。今に至るまで佛寺一箇所なし。
【大井澤村】 茨城縣下總國北相馬郡の西部。取手町を距る西方約一〇軒、大野村の北、内守屋村・菅生村の南に隣り、西は利根川を以て千葉縣東葛飾郡福田村と界す。鬼怒川の末は東北隅内守屋村より來りて村の中部を東北より西南に貫き利根川に合す。西北半は低阜の地にて畑地・草野をなし、東南半は低き臺地にて畑地・拓け、林野多し。主産業は農にて、米・蕎麥を主産す。村名は大字大木・板戸井・立澤・大山の各一字宛を取りたるもの。常陸軍記に依れば、多賀谷高麗が岡田郷(今の結城郡の中)を攻むるの際、猿島郡に近接せるため、大山の大山一嶺、内守谷の橋元石見等助勢せんと七百餘騎にて襲來ると見ゆ。この大山は即ち大字大山の地なり。また村の中央を貫流する鬼怒川

は寛永年中に開墾せるものなりといふ。【大洞寺】 曹洞宗。釋迦山と號す。稻敷郡調榮村の金龍寺に屬す。推古天皇二十七年、聖德太子の開創。太子自ら三國傳來の樹檀香木を以て此等の安置せられたり。古刹なり。爾來、八宗兼學の道場として隆盛を極めし、漸次衰廢す。天正年中、相馬三郎平忠吉これを再興し、慶長年中に至りて禪林と定め、寶永中、一色宮内大臣源義直は更に堂宇を再建し、寺田を寄せその新願所となす。依りて義直を中興開基と稱し、調榮村の金龍寺十四世大見見樹禪師(悅翁長怡)を請じ中興開基となし、以て現宗に改む。
【オーイシ 大石】 奥羽火山脈に屬する一峯。秋田縣河邊郡岩見三内村と仙北郡楡木内村・西明寺村の三村境界に跨り、標高一〇五九米。山勢急にして北麓は丹波森山(二〇三一米)、南麓は駒森(八八七米)に續く。東南斜面より楡木内川の一支南流し、西南斜面より船岡川・大又川の支流西流す。東方一軒の地點に田澤湖の明鏡を湛ふ。
【大石村】 埼玉縣武蔵國北足立郡の西部。上尾町の西、桶川町の南に續き、西は川田谷村に隣り、西南部に荒川によりて比企郡出丸村と界す。一帯に低き臺地にて中部に林野、其他は畑地よく拓く。省線高崎線の上尾驛・桶川驛に近く交通

は不便ならず。産物は専ら農産にて米・蕎麥・蕎麥を主産し、耕地は臺地に多きを以て養蚕・養作よく行はる。此地古くは石戸領にて、領家・藤浪・時言・小敷谷村等を合はせたるもの。領家は橋の里とも稱し左近庄に屬し、古くは藤浪村に據せしものか。天正十八年、牧野中右衛門の領色となり、のち幕領となり、更に松平大和守これを領せりといふ。藤浪に釋宗臨濟宗の密院あり。もと新義眞言宗なりしが、中宮實成に改宗して鎌倉圓覺寺に屬す。開山は叔悅にて太田信濃守資家の開基なりといふ。
【大石澤】 新潟縣佐渡郡の南部。東方の出崎と西方の富崎との間に緩やかに滲入し、中央より小丘陵を斗出して自から二支澤に分つ。河口約四軒、最大流入約一軒半。東支澤の中央に羽茂川注入して附近に砂濱を作るも、西支澤の沿岸は一帯に丘陵を成す。良港と稱し難きも西北風を避くるに過す。
【大石川】 福井縣越前國坂井郡の中部。九頭龍川下流の右岸に沿ひ、三國町の南東約六軒、福井市よりは北西約十軒を距る。越前平野の中部にありて土地低平、西南部の九頭龍川沿岸は荒地なるも其他の大部は水田廣く拓く。福井・三國間の鐵道は西部を南北に通じ、また三國若原電線は東部を貫き西長田驛(昭和三年設置)を設け、丸岡鐵道本線より駛れて東方丸岡町方面に走る。米を主産とし、戦

物業また盛んにして絹織物・絹織文藝等を産す。富村は舊河口庄大日都といへる地か。村名は大字の大牧・石塚の各一字を取りしものならん。大字西方にて新田氏の忠臣山良光氏の館ありしと傳ふ。大字井向にある比咩神社は天和三年の頃、兵庫川の水面が毎夜の如く輝き、里人性しみて之を檢せしところ御神體を得たりと云ふ。堀江武右衛門藤原利直なるもの夢想によつて井向の宇山ノ奥に社殿を建て大己貴尊を勧請して祀る。これこの神社の創なりといふ。また大字石塚の石塚神社の境内に古色蒼然たる巨巖あり、體天皇遙前に御滯龍中、水害の慘禍より土民を救済せんと思召されて三國川(九頭龍川)の河口を開き給ひ、後この地方に御滯在あらせ給ふやこの巨巖に御登攀ありしと傳ふ。また井ノ向宇島田より銅鑛を出土す。乗船の人々や鹿群等を現せし原始繪畫あり。
【大石村】 山梨縣甲斐國南都留郡の西北部。富士山の北麓河口湖の北岸にそひ、東は河口村、西は西瀬村に隣り、北は黒岳(一七九二米)・御刀ヶ岳(一七三六米)等の聳ゆる御坂山脈によりて東八代郡上菅川村と界す。地は概ね南方に傾く山地なるも南部の湖岸に低平の地ありて桑畑多し。此附近に未だ森林原野多く耕地は裾野の縁邊にあり、磐石下に湧出する伏流水により灌漑水を得る農業形態は裾野の特色をなすも、概して水利に恵まれざ

るため農業開拓は遅れ水田極めて少く、耕地の大部分は普通畑・桑畑に占めらる。本村は耕地面積中、桑畑七〇%以上を占め、氣候と相俟つて米の産は少なく、繭の産額最も多くして専作これにつき、其外、玉蜀黍・甘藷・馬鈴薯を主作物とす。特産物に大石油あり。玉蜀黍は主として牛馬糞なるも米麥の代用としても用ひらる。なほ伏流水による野菜の栽培等も此附近の米作基少地域に試みらる。斯かる傾斜地の農業形態は運搬力及び労働力に制限され、この制限内にて傾斜度を征服せる爲に、傾斜・土質・水等の關係により畑地草越し、且つ狭小なる階段耕地となり、更に火山性の積土多く、臺地は概ね積質土壌にて、之が農作物に好適ならざる爲に、傾斜地農業・畑作草越地帯を形成するに至る。村名は大石を神體とせる大石神より起ると傳ふ。此地は太古、富士アイメの住居せる處と稱せられ、土器・石器等發掘さる。また日本武尊御東征の折、此地を御通過せられし傳説を残す。延喜式に河口驛馬五疋とあるは本村に當るか。即ち名神大社淺間神社の神領なりし河口村には非ざるものと考へられ、なほ貞觀六年紀に河口村は湖北にありと見ゆれば、いま河口村は湖北にて湖北とすれば大石村となり、大石村は往昔の河口驛ならん。然れば鎌倉時代に至るまで宿驛として榮えしなるべし。本村は富士山を遠望し、河口欄に臨み、富士箱

根国立公園の内に入り、その観光的名譽を噴霧さる。
【大石村】 山梨縣東八代郡上戸川村と南都留郡大石村の境界にあり標高一五二六米。南西方には節刀ヶ岳(一七三六米)聳え、南方に河口湖を俯瞰す。この村は御坂峠の西に並び、古く伊豆國府より甲斐國府に至る街道ここに懸りしが、のち、御坂峠を通行することとなる。
【大石村】 長野縣諏訪郡北山村と南佐久郡八村の境界に跨る村。最高點二一八五米。八ヶ岳北方の茶臼山(二三八三米)と丸山(二二三〇米)の間を横斷す。千曲川に沿ふ南佐久郡八村字上畑方面より池ノ平牧場を経て諏訪郡東村方面への山道。
【大石】 ↓上野村(群馬縣富士郡)
【大石村】 三重縣伊勢國飯沼郡の中部。福田川中流の北岸に沿ひ、川を隔てて南は多氣郡五ヶ谷村に對し東は茅渚江村に西は袴野村に隣り、松阪市の西南方約一五軒に位す。西北境なる白鷺山(八二〇米)の東南斜面にて山地大部分を占め、ただ東南部福田川邊は小低地をなす。和歌山街道は松阪より東に用ひ沿ひて西し、社線松阪電線また東南部に通じ片野橋(大正十一年設置)・大石(同元年設置)の二驛を設く。主産物は繭・米。神風抄に飯高郡大石御園とあるは此地を指せるもの。「不動院カマラン群衆」指定天然記念物。ムカデランは細き紐状の氣生

菌にして柱々暖地に生ずるを見れども、本地の如く巨大なる岩壁面に密生するものは稀なり。
【大石村】 滋賀縣近江國栗太郡の西南端。下田上村の西南隣にて、東は甲賀郡信樂町に、東南は同朝宮村に接し、南と西は京都府綴喜郡宇治田原村・宇治郡笠取村と界し、西北は瀬田川によりて大津市南部と隔てらる。東部には矢筈ヶ岳(五六一米)・猪ノ香山(五五三米)の山地、西部は花立ノ崖(三八七米)の山地あり、中部瀬田川南岸の地に小低地ありて耕地をなす。主産物は米・茶。林産これに次ぐ。中世は大石庄と呼び、大石氏居り、佐々木氏に屬し、臺を構ふ。彼の赤穂義士大石良雄は實にその裔なりといふ。村名の起原は詳かならざるも、口神の傳ふところによれば、往昔は忌伊勢と稱し、佐久奈度神社(縣社)あり、伊勢皇大神宮の霊魂を祭りて此地にて修禊を行へり、即ち大七瀬の一にして、仍つて忌伊勢と稱せしを、のち轉訛して大石と稱するに至れりといふ。宇佐保は古くは佐久奈度といふ。拾玉・四一にほてるや櫻谷より落ちたきつ波のはななく宇治のあしろ木。(佐久奈度神社) 大字東に鎮座。縣社。祭神、瀬鏡津姫神・津秋津姫神・伊吹戸主神。文徳天皇仁壽元年名神に列し、清和天皇貞觀元年從五位下を授けらる。延喜の制に名神大社に列す。大正十五年縣社に昇格す。例祭、四月十六日。

【春日神社】 大字宮川に鎮座。村社。祭神武甕槌命・經津主命・天兒屋槌命・比賣神。仁安三年の創立と傳ふ。文保三年に社殿を再建す。社殿は本殿・拜殿・神饌所・中門等。本殿は二間柱入母屋造、檜皮葺にして國寶建造物たり。例祭、四月十六日。(若王寺) 大字大石中にあり。淨土宗。草創年代不詳なるも慶長九年に専營の再興に係るといふ。本堂安置の木造佛立像(寺傳彌勒菩薩像)一軀は國寶。丈二尺、右手垂下して天衣を握り左手は屈臂す。其刀法を鑑するに弘仁期の作と推定さる。(正願寺) 大字龍門にあり。淨土宗。當國華嚴寺末。創建年代を詳にせざるも永祿十二年に寂蓮社照譽これを中興す。本堂安置の木造地藏菩薩坐像一軀は國寶、鎌倉期の作とす。(法樂寺) 大字東にあり。天台宗。大石山延命院と號す。觀山東塔地持坊末。仁壽年間に興仁、當寺を開創し自作の藥師如來を安置す。時に文徳天皇の御歸依厚しといふ。元祿四年領主本多康隆の社領を寄進してより爾來本多氏代々安堵して明治維新に至る。寺寶中、本尊藥師如來坐像一軀(木造)は國寶にして藤原期の作。
【大石】 近江國(滋賀縣)の古郡名。始め近江國には相坂(龜坂)關のみありしが、文徳實錄によれば天安元年四月、外に大石・龍華の二關を設くあり。關址は今の栗太郡下田上村大字國津の地ならん。蓋し此地は瀬田川の左岸にあり、河に沿

うて宇治方面に流るる流を指す。
【大石村】 關西國近江國守土郡の東北郡。郡の中心郡邑吉井町の東方約四軒、山春・御幸二村の北に接し、北は筑後川(千歳川)を隔てて朝倉郡杷木村・久喜宮村に對す。筑後平野の東端部に地味ぬ平地に田畑よく拓く。省線久大本線通じ筑後大石驛(昭和六年設置)を設く。此地は和名抄生葉郡大石郷の地。太宰觀世音寺保護三年の文書に「生葉郡大石郷御封田若干」と見え、弘治四年の文書に「上筑後大石西坊領三町」とあり。また九州軍記に大石式部貞吉と見えるは蓋し此地より出でし人。大宇古川に大石井堰あり、長野堰と共に筑水の二大堰地なり。水門の畔に三層記念碑あり、碑は文政十年の建立にして、二大堰と上流の國郡山春村三春の袋野堰清との爲に建てしもの。由来、筑後川沿岸上部の地は河に接するも常に水に乏しく、水旱の災害頗りなるを憂へ、河流を絶して大堰を設け、灌漑の利を起さんと謀り、寛文中申これを久留米藩に請ひて許を得、長流を支へて灌漑を經廻し終に堰を大石・長野の二所に築くことを得たり。之に依つて沃田を得ること千四百餘町に及ぶといふ。
【大石郷】 宮崎縣西臼杵郡三ヶ所村と鞍岡村の境界に最高點(一〇二〇米)を有する山路。最高點は北方の祇園山(一三〇七米)と南方の権後(約一三〇〇米)の中間鞍部に位す。西方に降れば五箇瀬川の

流域に達し、東北に降れば五箇瀬川の上支の水源地に至る。最高點を一に大石山と呼ぶ。
オイーシタ 大石田町 山形縣羽前國北村山郡、最上川の右岸尾花澤町の西に位し、横山村とは川を隔んで對す。西北は龜井田村に接し、東南は楯崎村に隣る。東南の一部丘陵をなすも大部は最上川流域の低地なるを以て地味肥え水田よく拓け米の産多し。生絲の産も少からず。縣道南北に通じ省線奥羽本線これに沿ひ大石田驛(明治三十四年設置)を設き、社線尾花澤鐵道(こより分岐して尾花澤に向ふ。江戸時代(寛文の頃)出羽地方と大阪地方との舟運が最上川を中心として開けてより米を積出す用船役所を此處に置き通航を檢査せしより一の河港町として賑ひしも、鐵道開通以後は昔日の面影なし。現在全戸數六八〇あり、農・工・商それぞれ其の略々三分の一づつを占む。商家は概ね河港貿易時代より世襲せるものにして、工業を營むものは船大工の轉職せる大工および左官を主とし、農家は大字今宿・井出及び大石田宇東町等の部落に多し。此地は明治戊辰の役九月、庄内藩が使節を派し官軍の參謀黒田了介(清隆)に寓語して降服の交渉をなせし處なり。また彼の芭蕉翁の奥羽行脚の途次、最上川を降らんとして此地に日和を待ち、五月雨を集めて早し最上川と吟ぜし處。(八幡神社) 大字大石田宇古

福に鎮座。郡社。祭神、豐田別尊。創立年代を詳にせざるも、地方の古社にして近郷の産土神として崇めらる。例祭、八月二十五日。
オイーシタニ 大石谷山 山形縣羽前國北村山郡、最上川の右岸尾花澤町の西に位し、横山村とは川を隔んで對す。西北は龜井田村に接し、東南は楯崎村に隣る。東南の一部丘陵をなすも大部は最上川流域の低地なるを以て地味肥え水田よく拓け米の産多し。生絲の産も少からず。縣道南北に通じ省線奥羽本線これに沿ひ大石田驛(明治三十四年設置)を設き、社線尾花澤鐵道(こより分岐して尾花澤に向ふ。江戸時代(寛文の頃)出羽地方と大阪地方との舟運が最上川を中心として開けてより米を積出す用船役所を此處に置き通航を檢査せしより一の河港町として賑ひしも、鐵道開通以後は昔日の面影なし。現在全戸數六八〇あり、農・工・商それぞれ其の略々三分の一づつを占む。商家は概ね河港貿易時代より世襲せるものにして、工業を營むものは船大工の轉職せる大工および左官を主とし、農家は大字今宿・井出及び大石田宇東町等の部落に多し。此地は明治戊辰の役九月、庄内藩が使節を派し官軍の參謀黒田了介(清隆)に寓語して降服の交渉をなせし處なり。また彼の芭蕉翁の奥羽行脚の途次、最上川を降らんとして此地に日和を待ち、五月雨を集めて早し最上川と吟ぜし處。(八幡神社) 大字大石田宇古

る。(大鳥遺) 大字大鳥にあり。只取ヶ岳の北麓に位し方約四軒。排水は十七瀑を爲し高さ合せて約二〇〇米、幅約二米即ち大鳥川の源流をなす。以下約二〇軒の間は巖谷美に富む。
【大泉村】 山形縣羽前國西田川郡の中部。鶴岡市の西に接す。北は大山村・京田村に横し、南に湯田川村を接す。森内平野の西南部を占め地味肥え庄内米の産地として名高し。國道東西に走り鶴岡市へは東西約、大山町へは北西約、各バスの便あり、羽越本線羽後大山驛に近し。和名抄に出羽國田川郡大泉郷とあるは本村及び京田村・上郷村・豊浦村並に鶴岡市大寶寺・稻生の地に當るもの如し。藤原秀郷の裔、武藏氏の流、大泉氏ここを領し地頭となり、此地は大泉荘内または単に荘内とも稱し、のち遂に田川・出羽・飽海の三郡を領し荘内三郡と稱するに至る。源義經奥州下向の時は田川太郎實房の許に赴き、田川を出て大泉荘を通過す。義經記・七・直江の津にて筑さがされし事「かくてたがはをも立ち給ひ、大泉の津、大ほんじを通らせ給ひ、羽黒の御山、よそにて拜み給ふにも、御參籠の御心ざしはおぼしきまじけれども、御産の月既に此の月に當らせ給ふに、萬おそれなして、辨慶ばかり御代官に參らせらる。」(菅内) (遠賀神社) 大字井岡に鎮座。郡社。祭神、豐田比咩神・稚産靈神外數神。式内社。中世以降佛僧混活し、

天長二年、大伴親王の御子基貞卿、源樂上人と共に梵刹を創設し阿彌井坊邊野井寺と云ふ。社傍に古井あり、因りて遠賀野井山と山號を稱するに至ると。明治維新の際に神佛分離令達に依り遠賀神社と復稱す。現社殿は再建火災後の明治四十一年の新築に成る。例祭五月一日。

【大泉】 東京市板橋區西北部の汎稱。もと東京府北豊島郡の村なりしが昭和七年市に編入、東・西・南・北大泉町に分る。大泉師範學校の所在地。

【大泉村】 山梨縣甲斐國北巨摩郡の北部。八ヶ嶽火山の南面に當り、南北約一四軒、東西廣き部分六軒を超え、東は清里村・安部玉村に、南は熱見村・秋田村に、西は小泉村に隣る。北半は傾斜急なるも南半は裾野の一部にて緩かに南方に下り林野の外に田畑よく拓く。高原鐵道とよばれる省線小海線南部を横ぎり、大字西井出(海拔一五八米)に甲斐大泉驛(昭和八年設置)を置く。八ヶ嶽の裾野井出原の原野即ち逸見裾野を占め、此地の基盤は秩父古生層と推定され、第一次に角閃安山岩の噴出あり次いで輝石安山岩の噴出を見、山體は大部分輝石安山岩及びその集塊岩より成り、裾野は火山岩層より成る。放射谷は原形面を刻み大小の湧泉、熔岩、泥流の尖端部に存し、其處に聚落を立地せしめ豊富なる動植物と饋養せる奇峯を持つ高原性は特異の景観を示す。この裾野は土質豊饒にて肥沃ならす。

なほ未開拓の地を有するも水田の集積地城をなし、比較的豊饒にみちみちて米産を主とす。また草雨地域にて小麥の生育よく神・生柿等をも産す。裾野の原形面上の用水路により開かれし水田或ひは射谷に沿ふ階段上の耕地は自然との關係を現はし、早冷の氣候にて無霜期短く、その農作物は奥羽地方に似たる冷地農業の特色を有し、従つて冷害を蒙る恐れあり。戸外に於ける労働はこの自然的制約を受け稻の收穫・播種・撤除等は甲府盆地に比して早し。農業經營は米麥を主體とし、薪炭伐木或は養蠶を兼營し、藪は多く長野方面に、一部は並崎・甲府に移出す。家屋は多く平家建なるは土地乾燥にして風の強きに依り兼落も住家も防風林を具へ、尙その家屋構造の特色は暖を母屋内に取り入れしことにて、之は長く牧場の卓越せしよるものなるべし。又この高原地帯の盛夏冷涼は紫外線の豊富また山容の美と相俟つて避暑地、或はハイキングに快適の地をなす。此地はもと延喜式左馬寮の柏原牧の一井出原といふ。八ヶ嶽東麓の念場原・井出原の原野を主體とせる牧場にて本村の東部は之に含まれ、平安時代毎年北京師の太政官に貢馬を送り牧監の監督に屬す。大泉・井出の地名の示せる如く牧場に必要なる湧泉地帯にて火山麓の傾斜地を占め、高燥なる高原性が牧場を發達せしめしものならん。(美・森の大やまつつじ) 八ヶ嶽

南麓の美森山中にあり。根元より十數本の支幹に分れその總周圍約二・七米に及ぶ。枝根東西約六米、南北約五・五米、やまつつじの巨樹として有數なるもの。(逸見神社) 大字谷戸に鎮座。郷社。祭神、建御名方命・靈魂大神。創立年代を詳にせざるも、蓋し谷戸城主逸見氏の守護神として崇奉せらる。爾後、逸見氏及び武田氏の崇敬篤し。(安樂寺) 大字谷戸にあり。曹洞宗。禪座山と號す。治承四年、武田太郎光長の開基、海宗阿闍梨の開山。もと眞言宗に屬し大通院と稱せり。天正二年、八ヶ嶽破製の災に遇ひ什寶・古記録を失ふ。慶長元年、秋田村清光寺八世僧監樹察禪師、本寺を再興し改宗して現號に改む。嘉永二年火災に罹り現在の堂宇は其後の再建なり。(道喜院) 大字谷戸にあり。曹洞宗。城向山と號す。天文三年の創建、開山は利山元益禪師。慶長四年徳川氏より百五十坪の墨印地を與へらる。天保六年と明治二十三年と再度火災に罹り、現在の堂宇は其後の再建。境内の風致佳なり。

【大泉村】 三重縣伊勢國員辨郡の南部。稻村村と大泉原村に挟まれ、桑名市を距る西北約一二軒。東北部は養老山脈南部支脈の山地なるも、其他は伊勢平野の北部にて員辨川(河原川)の流域に當り低平にして田畑多し。主産物は米麥。社縁北勢電鐵中部を買大泉東・長宮の二驛(大正三年設置)を置く。古くは和名抄野

摩郡に屬せしか。大泉はもと本村及び大泉原村に及ぶ汎稱。神風抄に大泉御厨とあり、もと伊勢大神宮の神領たり。

【大泉原村】 三重縣伊勢國員辨郡の中部。大泉村の北、笠田村の南にて桑名市の西北方約一六軒を距つ。東北部には養老山脈南部の支脈の山地あるも、その他は員辨川(河原川上流)の流域にて土地平坦畑よく拓く。桑名・阿下喜間の街道と東北隣桑名郡古美村に出づる道路交叉し、また社縁北勢電鐵通じて畑田・楚原の二驛(大正三年設置)を置く。主産物は米・藪。古くは和名抄野摩郡に屬せるものか。神風抄に楚原御厨とあるは此地にして、いま本村の大字に其名遺る。のち今の大字村と共に大泉と汎稱せり。郡制廢止前は員辨郡役所の所在地。いま職員員辨實業學校・同員辨實業學校あり。

【大磯町】 神奈川縣相模國中部の南岸。平塚市の西に隣り、西は國府村、北は旭村に續く。中部には丘陵性山地あるも北・東・南部は低平にして勞地拓げ農産少からず。北に丘陵を負ひ南は相模灣に臨み氣候溫和風光明媚、風に保養地として知らる。大磯丘陵の南縁は斷崖にして現在一軒内外の幅と、二〇米の高きを有する海岸段丘が帶狀に並走し、この海岸には凝灰岩と泥質砂岩の互層より成り貝・有孔蟲等の遺骸を含む。謂はゆる大磯層を露出す。段丘上を岡道

(青東海道)及び東海道本線東西に走り、後者の大磯驛(明治二十年設置)あり。本町はこの狭長なる海岸の東端に當り最も狭く隘れし位置に發達せる宿場町にして大磯氣象觀測所・大磯稅務署及び大磯實科高等女學校あり。郡制廢止以前は郡衙の所在地たり。此地は鎌倉時代に一帯を成し、江戸時代は東海道の一宿驛として榮ゆ。延喜兵部省式に餘部郡馬五疋と見ゆるも或は此地にありしものか。和名抄、餘部郡伊蘇郷の地に當り伊蘇は蓋し此地の舊名ならん。また長磯・祖磯等の稱呼古くより存すれば故より地名起りしならんといふ。のち何時しが大磯・小磯の二つに分れ、其名は源平盛衰記・平家物語・東鑑等の諸書に散見す。此地は舊くより宿驛の稱ありしも寛文中の水帳には村と書し、元禄の圖圖には町と記さる。其後再び宿と稱へしも、今その時代を詳かにせず。のち小磯の名いつしか消え地名大磯となる。大磯の名は曾我物語の遊君虎に依つて甚だ名高く、なほ東鑑にも源頼朝、富子の遊女を招きしこと見ゆ。虎は此地の遊女にして曾我十郎祐成に寵せられ、祐成を報じて悶死するや、箱根山にその冥福を修し尼と爲りて信濃善光寺に善攝を奉ふといふ。明治十八年日本最初の海水浴場が照ヶ崎海岸に開かれ、明治政界の巨星伊藤・山縣等の諸公の別荘が疊まれ朝野の名士陸續來住するに及んで一國の政令は此處に於て議せら

るが如き觀を呈し、是より大磯の名念同的に知らるるに至れり。東鑑・建仁元年六月一日「左金吾朝臣參江島明辨」：「今夜到大磯、令止宿。給召遊君等、被誦曲。曾我物語一〇「されば執着身を離れず、をんせい盡きすして、大磯の長者の女虎といひて十七歳になりける遊君を、祐成年頃思慕めて、鶴に三年ぞ通ひける。是や古き言葉に、寫得たり揚記たうの響をなし、表せり人民仰ぎたる唇を、なんぞ思出して、折々情を殘しける。五郎も影の如く時の間も離れしして、諸共に通ひけり。是はたゞ敵を若しすと便宜を頼ばんとぞ見えし、志のほど無懣といふも餘あり。或時左衛門尉伊豆より鎌倉へ参りける折節、曾我兄弟大磯にありけるが、五郎見付けて十郎に告げけるは「新様の便宜を頼ばん爲にこそ年來これへ通ひつれ、さがみか原こそよき原なれ、いざや追付き矢一つ射ん」とて、弓押張矢撥負ひ、馬に打乗り追付き見れば江間小四郎打連れて、五十騎ばかりにて打圍み歩ませければ「左右なく二騎驅入りて討たん事も叶ふまじ。一期の大事にてありければ、仕損じ笑はれんよりただ何となく通らんと思ふは如何に」といふ。時致も「斯うこそ」とて、打連れて通りけり。東鑑紀行「此の宿をも立ちて、鎌倉につく日の夕つかた、雨俄に降りてみかさととりあへぬほどなり。いそぐ心にもみすすめられて、大磯、江の島、も

ろしが原など、きこゆる所所をも見とどむる暇もなく、うち過ぎぬることいと心ならず登りし。丹波與作・持夜の小室節、オオ香忍んだ、小田原外郎、大磯、平塚、藤澤の、さばりもなしに雙六の、さいさきも宜し門出よし。曾我會稽山、三「定めて大磯の虎、化粧坂の少將が噂でも聞きつらん」月詠集「おもひきやおほいそ波に袖ひちて別の中のわかれせむとは「靜賢」夫木二六「おほいそに朝な夕なにかつきぬる聲もわかこ袖やゆるらむ 仲賢」(高麗神社) 大字高麗に鎮座。郷社。祭神、通々伎命。神功皇后新羅より凱旋し給ひしを、大内武内宿禰の奏請に依り高麗大神和光を勧請して創立すといひ、或は往昔高麗人當所に居住し居地鎮護の爲に高麗の神を勧請せるものかといふ。古くは高麗神現と稱し、のち現社名に改む。永祿年中兵火に焼失したるも復舊し、天正十九年徳川家康社領百石を寄進す。例祭四月九日。(高麗寺) 大字高麗にあり。天台宗。彌足山雲上院と號す。東叡山寛永寺の末寺。役小角の草創と傳へ、もと眞言宗を奉ぜしも後現宗に轉す。徳川家康百二十石の朱印を附せりといふ。(善願寺) 眞宗本願寺派。龍頭山華水院と號す。了源の開創。了源は曾我十郎祐成の遺子にして、のち親鸞の法弟となり、親鸞自作の影像を賜はりて、母の遺跡花水の邊に本寺を創建す。(鴨立澤) 町の西端にあり。西行法師が

陸奥に下る途中、秋色のいと寂びたるに感じて「心なき身にもあれば知られけり鴨立澤の秋の夕暮」と詠じたるは、過く人の知るところなり。地は一堆の丘狀をなして、老松古樹葱鬱と茂り前方相模灣に面して風光絶めて秀麗なり。丘上には西行堂ありて法師の像を安んじ、その左に虎子堂あり。また傍に鴨立庵あり、これ寛文年間小田原の俳人愚雲の建立にして、のち伊勢の人三千風の庵に因りしてより名大に顯はるといふ。飛鳥井亞相兼章勅使として關東下向の折、鴨立澤の古跡を尋ねし、その跡定ならず且つ時は彌生なれば「暮れは秋なられとも知られけり鴨立つ澤のむかし噂れて」と詠ぜり。また守田の狂歌に「としの暮に見れば暮れもなかりけり鴨立つ澤も人のせはしく」とあり。西行のすかたを秋の夕かな 宗因「夕年や鴨たつさばの影法師 三千風」など古人の詠懐多し。今なほ鴨立庵に西行眞筆の色紙、法師の竹杖・古木像、古今諸名家の詩歌帖等を藏す。(虎子石) 大字大磯、延喜寺境内にあり。高さ約〇・七米、幅約〇・三米。色は蒼黒にして石面に鐵の痕あり。傳ふるに依れば、昔十郎祐成、虎御前の家に泊りし時、仇工藤経國者を遣はして十郎を射殺せしめんとせしに、その箭石に當りて十郎恙なきを得たり、故に十郎身代り石とも稱すといふ。而して十郎の没後、虎御前この石を愛玩して終に當寺に

納めたりといふ。虎魁元是借家人、同製食部檢此身、今日堪、悔遊冥地、唯願。片石、間、遺塵、林春香、きりなから石になる。これは無分別一つ蓮の上によ來られぬ。十返舎一九、「虎御前いまはつめたし石の肌、鬼頁」「千鳥なくその夜はさむし虎が許、其角」

オーイタ 大分

【大分縣】九州地方八縣の一。九州島の東北部を占め、南は宮崎縣、西は熊本縣、福岡縣と界し北は福岡縣に面す。東は愛媛縣に對しその西南端たる佐多岬との間に豊後海峽を扼し、海峽の北は伊豫灘、南は豊後水道に臨む。豊後一國(大分、別府、中津の三市、西國東、東國東、遠見、大分、北海部、南海部、大野、直入、玖珠、日田の十郡)と豊前の一部(下毛、宇佐の二郡)とより成る。面積は六三三三三平方浬、人口約九八萬人、一方寸の密度は一五五人、これを内地諸府縣のそれと對比すれば面積は第二十二位、人口は第三十一位、密度は第三十三位に居る(昭和十年國勢調査に依る)。(地勢)地形上、豊日山地、九州東北部火山地帯(阿蘇東部火山地帯)、豊前・大野兩平野、大野川谷地及び日田盆地の六區域に大別し得べし。(一)豊日山地は西南日本外帯山系の一部たる九州山脈の東北部にて、縣の南部と宮崎縣北部に亘り東北—西南に連亘し、更に西部の祖母山塊、東部の福岡山地、福岡山地、佐賀國山地等に細分せら

る。主として結晶片岩及び古生層より成り西部には花崗岩・石英斑岩の露出あり、高度は西部の祖母山(一七五八米)、傾山(一六〇五米)等より東するに従つ次第に低く、即ち福岡山(六六一米)、傾山(七五四米)、横木山(四八四米)等となり、それ等の東端は豊後水道に沈下し佐伯、津久見、臼杵の海岸とこれ等に浮ぶ大島、大入島、沖ノ無垢島・高島等の島嶼をつくる。(二)九州東北部火山地帯は豊日山地(九州山脈)と内帯山系に屬する筑紫山脈との間に生ずる謂はゆる瀬戸内地溝帯中に噴起せる九重、遠見、兩子の諸火山群と耶馬溪熔岩地帯を含み、縣の中部以北の廣き地域に亘り安山岩及び火山灰に被覆せらる。即ち九重火山群は縣の西部に時つ久住山(一七八八米)、九重山(一七六四米)、三俣山、大船山、平治岳、思岳等の諸峯より成り、東南と南に裾野を引き西南阿蘇山塊東部の間に久住野高原、北面に千町無田の飯田高原等をつくる。この火山群の西方福岡縣界に亘りて釋迦ヶ岳火山塊あるも山塊は著しく開析せらる。遠見火山群は九重火山群の東北、別府市の西方に結る鶴見岳(一三七五米)、破峯山、内山、山布岳等より成り、南麓に石垣原(鶴見原)、山布盆地あり。以上二火山群の北には縣の西北端なる美奈山(一一二〇〇米)より東方の立石山(一〇五九米)、福高山(一一三六米)に亘る耶馬溪熔岩地帯あり、開析と斷層により平均高

一五〇〇米の高度を保ちて波狀の凹凸を呈し、之を流るる山國川・藤川等は峡谷をなし、前者は謂はゆる耶馬溪の名を以て著はる。又この地域の南部には九重山北に發する玖珠川ありて叢叢を中心とする玖珠盆地をなす。更に縣の東北部にはほぼ圓形の國東半島ありて瀬戸内海に突出し、東南岬春石鼻は佐賀國半島の東角地蔵崎(地蔵ヶ巻)と相對して南に別府灣(重吾灣)を抱き、東は伊豫灘、北は周防灘に面す。半島は兩子山(七二二米)、文殊山(六一四米)兩火山によりて成れるもの、輻射谷よく發達し谷は交通路に利用され中腹以下は農耕地をなす。(三)豊前平野は縣の最北部に當り、耶馬溪熔岩地帯の北につづき周防灘の南岸に沿ひ東西約四五軒、南北八軒内外、南部は洪積層の臺地なるも、北部は低平の沖積地にて縣下第一の平野たり。山國川・藤川川その他の小流北流してこれを潤し土砂を蓄して遠淺海岸をつくり平野は次第に北岸に擴まる。國東平野は別府南岸の低地にて東西約二四軒、南北約二二三軒、沿岸は沖積地、背後は洪積層の丘陵なるが、丘陵も近時は果樹園蔬菜栽培地と化しつつあり。(四)大野川谷は外帯の九州山脈と内帯に噴起せる九重火山群等との中間なる構造谷にて、大野川は祖母山の西南、熊本縣に於て本縣に入りて東北に流れ、玉家、精方、鳥岳、平井、西、榮北、野津等の諸支流を容れ、上中流域に竹田・緒

方の盆地をつくり、中流以下は兩岸に著しく河成段丘を發達せしめ、下流は大分平野の東部を貫き三角洲をなして別府灣に注ぐ。この流域は縣の南部の生産地區をなし、また古來熊本縣方面への交通上の要路に當る。最後に内日田盆地は耶馬溪熔岩地帯と縣の西界なる釋迦ヶ岳火山塊との間に生ぜし斷層盆地にて直徑約四軒、嘗ては一箇の湖水たりしが東より來る玖珠川、南より下る大山川(源流杖立川)の合流して成る筑後川その西方の山地を破りしため沖積盆地となれるものにて、自ら一別天地をなし水郷日田とよばれる。縣内到處火山山に富むを以て温泉の涌出多く特に泉都別府・九重火山温泉群等の名天下に聞ゆ。(氣象)面積廣く地形多様にして各地の氣象は一様ならず。(九州山脈主軸の南端即ち豊後水道南半以南は黒潮の影響をうけ年平均温度一七度以上、降水量二〇〇〇mm内外にて亞熱帶性氣候を有す。(津久見灣以北の沿海一帯は氣温一五—一六度、降水量一五〇〇mm内外にて瀬戸内式氣候を示す。この地域中、別府灣西岸及び北岸は西北に山を負ひ東南海に面するより比較的高温を保つ特徴とす。(三)中部山岳地域は氣温一般に低く、年平均一〇—一二度、降水量二五〇〇mmを超え、縣内主要の林産地をなす。参考のため大分市に於ける氣象要項を示せば、年平均氣温一五・一度(最高氣温三六・二度、最低氣温零下七・八

度)、降水量一六五二mm、伊明日數四九・六日、曇日數一二九・三日、降水日數一三八・三日、降雪日數九・八日。(交通)本縣はその南隣宮崎縣と共に久しく其九州と稱せられたるによりても知らるる如く、山岳重疊平野乏しく、ただ陸上の交通を妨げたるのみならず産業の發達もまた阻害せらるること少からざりき。例へば東西に斜面を異にせる大分市と日田町間の交通の如きは従來小倉・福岡・久留米と大迂回するに非ざれば鐵道の便を利用し得ず、爲に日田町には各種の官舎學校等小規模ながら悉く設置せられ、自ら一別天地をなしたるは齊しく人の知る處なり。されど近時省線普及して今や日豊本線は福岡縣より來り豊前平野を横ぎり國東半島の頭部を過ぎ別府・大分二市を經、東部沿岸の郡邑を連れて宮崎縣に出で遠く鹿兒島市に直通し、久大線は大分市に於り大分川の谷に沿ひ縣の中部に結露せる山岳地帯を横斷し筑後川流域に出でて久留米に達し、豊肥本線また大分市より縣の南部大野川の谷を上りて阿蘇谷を経て熊本に至る。この外、社線には耶馬溪鐵道は中津市より山國川谷の守實に、豊州鐵道は日豊本線の豊前善光寺驛より豊前二日市驛に、宇佐參宮鐵道は豊後高田驛より來りて宇佐驛に於て日豊本線と交叉し宇佐八幡驛に、國東鐵道は日豊本線と宇佐驛より國東町に通じ、別府大分電鐵は大分・別府・魚川間を運ぬ。また

國道は時々日豊本線に沿ひて大分市に出で大野川下流に沿ひ野津市村より佐伯附近を經、西南に向つて宮崎縣に向ひ、國道大分國道は略々久大線と、大分市本線は野津市より豊肥本線と同方向に走り前者は福岡縣浮羽郡に、後者は熊本縣阿蘇郡に出づ。海上は別府を起點として沿岸諸港は勿論、遠く四國の諸港と阪神間に汽船の便繁く、往時は其九州の一角たりし本縣も今や九州の東支團として本縣交通上の要地となり、特に國際觀光路線に當る別府市には航空路さへ開け全く面目を一新せり。(産業)古來「豊國」と稱せられ、今も縣民の六五%以上は農業に従事し、その生産額は五八二七萬圓に近く諸産業中の首位に居る。米(三三六〇萬圓)・麥(七三三萬圓)・粟(約七〇三萬圓)を主とし食用及び園藝農産に甘藷(九八萬圓)・大豆・栗芋・大豆・漬菜・西瓜・茄子・牛蒡等、工藝農産品に蘭(一一七萬圓)・全國産の六割、藍靛草(六五萬圓)・紫梗・糖・黃麻等あり。果實に蜜柑(五〇萬圓)・キーアール柑・梨・梅等少からず。また近時温泉熱を利用せる蔬菜の促成栽培が別府市を中心として發達しつつあるは注目し得る。畜産に牛(七七二千頭)・馬(二萬九千頭)その他豚・山羊等あり養蠶も盛なり。山地高原多く森林面積は國有林の四萬五千町歩の外公有森林四十萬町歩以上に達し、木材(三一〇萬

圓)・木炭・薪炭材・椎茸(五九萬圓)等を主として林産額合計六七四萬圓に上り、特に椎茸は宮崎・福岡二縣に亞ぐ。火山に當る本縣は金屬礦物に恵まれ、縣の西端なる銅生金山は富嶺の大鐵庫發見せられて其名等ばれ、國東半島にも馬上山あり、佐賀縣にある日本鐵業の大製鐵所は他府縣産の鐵石を製煉するを以て産額多く金(一五六二萬圓)は全國産額の三割以上を占め、銅(六七一萬圓)・銀(二五六萬圓)の外、縣の南部の尾平・水浦等の諸礦山より銅の産あり。その他硫黃・沸騰硫・石材・土石等の鐵産あり。縣の南部に於ける漁港は暖流漁業に便にして鱈・鯛・鰯・鰱・鰻・鯉等の漁獲物(三一〇萬圓)多く、また水産製造物(一六〇萬圓)豊にしてその總額六六〇萬圓を超ゆ。近時工業また盛にして紡織・製材及び木製品・機械器具等をはじめ各種の工業ありて工場數約四百四十、職工數約一萬一千九百人に達し生産額五四三五萬を突破す。その中主要のものは紡績(粗綿額一〇一五萬圓)・蠶絲(八一七萬圓)・セメント(津久見地方に産し、五七五萬圓)・織物(三三九萬圓)・木製品(二三五萬圓)・琉球表葉(二一八萬圓)・機械器具(二〇九萬圓)等なり。琉球表は七島間を原料とするもの、蠶表の産地としては岡山・廣島二縣に次ぐ。而して縣の生産物總價額を全國道府縣と對照すれば鐵産は第五位、農産は第十七位、蠶絲は第二十位、

表比較額價物産生

産物	昭和十年			昭和七年			昭和四年		
	数量	金額	指數	数量	金額	指數	数量	金額	指數
總産	一六、〇〇〇	二六、三三三	一〇〇	一六、〇〇〇	二六、三三三	一〇〇	一六、〇〇〇	二六、三三三	一〇〇
農産	一六、〇〇〇	二六、三三三	一〇〇	一六、〇〇〇	二六、三三三	一〇〇	一六、〇〇〇	二六、三三三	一〇〇
林産	一六、〇〇〇	二六、三三三	一〇〇	一六、〇〇〇	二六、三三三	一〇〇	一六、〇〇〇	二六、三三三	一〇〇
工業	一六、〇〇〇	二六、三三三	一〇〇	一六、〇〇〇	二六、三三三	一〇〇	一六、〇〇〇	二六、三三三	一〇〇
畜産	一六、〇〇〇	二六、三三三	一〇〇	一六、〇〇〇	二六、三三三	一〇〇	一六、〇〇〇	二六、三三三	一〇〇
礦産	一六、〇〇〇	二六、三三三	一〇〇	一六、〇〇〇	二六、三三三	一〇〇	一六、〇〇〇	二六、三三三	一〇〇

林産は第二十三位、總額に於ては第三十二位に居り、生産總額の縣民一人當りは約一五九・二圓、一戸當り約八三〇・八圓に當る(以上計數は昭和十年)。(沿革)往昔は豊國、或ひは豊日別と稱し一國なりしが、後分れて豊前・豊後の二國となる。國造本紀に「宇佐國造、權原朝高、魂孫宇佐都布命定、賜國造」と見え、即ち神武天皇御東征の後其功に依り宇佐都布命を以て宇佐國造に定めらる。のち景行天皇御靈應の際、那手なる者ありて、車駕に従ひ諸國に土蜘蛛の賦を許せし功により豊國直の姓を賜はり富國を治す。時で成務天皇の御世に至りて宇那足尼は豊國造に、止波足尼は比田(日田)の國造に、本佐自命は國前(國東)の國造に定められ、聖武天皇の御宇天平十年四月外從五位下賜侯史實射の豊後の守に任ぜられてより、三十餘名の國守を現大分市内の古國府なる國府に在りて改事を行

ふ。建久七年源頼朝は當時の國司大宰權帥藤原季光及び其世子大友能直を以て二豊の守護職に任じ、國內公家の莊園、國人の所領を守護せしむ。能直の入國以來近隣の諸豪を平げて漸次大友氏の領地となし、爾來累世九州の重鎮として威を振ふ。吉野時代、室町時代の混亂期に於ては前池・小貳・大内等の諸氏と交々攻伐連盟をなせしが、第二十代義隆・第二十一代義隆(宗麟)に及びて終に備西の覇權を握るに至る。殊に義隆はその英邁の資を以て二豊二筑を平定し、二肥の大牛を降し、南豫を従へ更に毛利氏・島津氏を脅かし、或は自ら遠く西歐に使臣を派してその文化を輸入せしむる等、勢威功績赫赫たりしが、次代義統に至りて文祿二年の朝鮮役に罪を得、太閤秀吉の爲に封國を沒收せらる。尋て秀吉は豊後國を割きて其功臣を封するに當り、早川主馬長敏に府内城を、太田飛騨守重正に臼杵城を、毛利和泉守重政に日出城を、杉原伯耆守長房に杵築城を、廣谷内藏丞丹治直隆に安岐城を、寛和泉守家純に富來城を、中川小兵衛秀成に岡城を、竹中伊豆守重隆に高田城を、毛利伊勢守高政に佐伯城を夫々分封し、別に豊前中津に黒田如水軒孝高あり、慶長五年關ヶ原の役起るや、當時黒田山口に幽居の身たりし大友義統は石田三成に屬し歸國して兵を率へ。茲に於て徳川方に味方せる黒田孝高と石垣原(今の別府市の内)に決戦せしむ武運相續く

して敗れ大友氏遂に滅ぶ。此役に西軍に與せし太田・寛・早川・熊谷の諸氏は領地沒收となり、其後數度の移封改易ありしが幕末には中津藩(奥平昌胤、十萬石)・岡藩(中川久成、七萬四千石)・臼杵藩(稻葉久通、五萬六千石)・杵築藩(松平親貴、三萬二千石)・日出藩(木下俊胤、二萬五千石)・府内藩(大給近成、二萬二千石)・佐伯藩(毛利高謙、二萬石)・森藩(久留島通持、一萬二千五百石)・府内・日出・杵築三藩の分地(九千八百石)・宇佐神宮領(千石)・時枝領(五千石)・熊本藩領(一萬三千四百三十石)・延岡藩領(二萬石)・島原藩領(一萬四千石)・幕府直領(其他)等ありて數多の小藩に分割せられ、且つ地形の複雑と交通の不便なるより各地人情風俗を異にし久しく文化の發達を阻害せり。明治四年廢藩置縣の際、四縣(舊岡藩領)・臼杵縣(舊臼杵藩領)・杵築縣(舊杵築藩領)・日出縣(舊日出藩領)・府内縣(舊府内藩領)・佐伯縣(舊佐伯藩領)・森縣(舊森藩領)・大分縣(舊幕府領)等を置き、以て同年此等の諸縣を廢し、豊後一國を以て大分縣とし、縣廳を今の大分市内の府内城址に置き、同六年八大区に分ち各正權區長をして區内の事務を處辨せしむ。同九年下毛・宇佐二郡を編入し、同十二年編入して大分縣に編入し、同十二年町村制施行の際、本縣は町十四、

村二百六十五なりしが、現在は三市三十三町二十二箇村なり。
【大分(國)】 舊事本紀に見ゆる國名。今の大分縣遠見郡・海部郡・大野郡・直入郡等の邊を稱せしもの如し。日本書紀、景行天皇十二年十月の條に、到・額田國、其地形廣大亦麗、因名額田也、額田此云於保岐院」とある。額田國も亦同地に於て、之に依り大分もまた於保岐院と謂せしものか。國造本紀、大國造、瑞籙領、大分國造、天孫本紀、六世孫建日命、大建國阿久良命、高屋大分國造等語等と見ゆるも、國造本紀に大分國造を定賜せる由見えず、恐らく脱漏せしものならん。而して古事記の中に神八井耳命は大分君等の祖なりとあるより見れば、志貴多奈彥命は神八井耳命の裔ならん。
【大分郡】 大分縣三市十二郡の一。豊後國の一部にして縣の中央東部を占め、東は北海部郡、南は大野郡、直入郡、西は玖珠郡と東し、北の西は別府市、遠見郡に接し、東は別府市に臨み中央に大分市を抱擁す。東西約四〇軒、南北約二〇軒(何れも最廣部)面積四六二方軒。西半部は概ね安山岩より成る山地にてその北端には城ヶ岳(一六八米)・雨乞岳(一〇七四米)・高崎山(六二八米)等東西に連り、その南界には時山(九五八米)・冠山(七六一米)・御座ヶ岳(七九七米)等あり、大分川その間を東流し大分市を經

て別府灣に注ぐ。東半部は白紙紀層・結晶片岩等より成る丘陵性山地にて大野川の下流これを南北に貫き、また大分市の東方にて別府灣に入る。かくて山地丘陵多きも大分・大野二川の沿岸には幅狭き低地あり、特にその下流の別府灣南岸の地にはいづれも沖積層の三角洲をつくりこれが東西相連りて所謂大分平野を形成し、郡の主要なる農耕地域をなす。省線日豊本線は郡の北部を海岸に沿ひて大分市に入り更に東方に走り、久大線は大分市より大分川の谷を西に、豊肥本線は大分市より南に下り大野川に沿ひて西南に向ふ。大分の名は景行天皇の十二年筑紫行幸の際に大分地方の地形の廣大なるを御覽せられ、いよいよ額田と名づくべしと宜はせられしに因るといふ。分の訓は岐多にして分段的の義なり。延喜式は於保岐多と訓じ、和名抄は於保伊多と訓じ、阿南・額田・津守・荏隈・判太・諸部・武藏・笠田・笠和・神原の十郡を置く。されば和名抄編纂の頃には吾僊によりて於保伊多と訓じしものならん。中世誤りて大方に作り於保加多とも訓す。郡名考は於伊多と訓するも地誌提要は於伊多、於保伊太の兩様を訓す。江戸時代には府内・熊本・臼杵・延岡・岡等の諸藩に分屬し合せて六萬二千石と稱せり。明治四十四年大分市本郡の中より獨立しいま二町二十六箇村に分る。
【大分市】 大分縣東部の港市。東と南は

大分川とその分岐荒川によつて東大分・鹿尾・東嶺田・種田の諸村と界し、西は賀來・八幡の二村に接し、北は別府灣(舊宮浦)に面す。大分川・尾沙門川・畷川北流して土地概ね平坦なるも、西部より中部にかけて別府市の東南界に峙つ高崎山(四種山六二八米)の支脈東方に延びて庄ノ原・東嶺田・上野の丘陵地をなし市を山南・山北の二部に分つ。山北の大野市街地、其東部と山南は農耕地、丘陵は果樹園野菜等の栽培地多し。農産に米・麥・蔬菜・果實等ありて豐饒なまたり行はる。市街地は官衙・公署・商店の外工場多く、工業は紡績織績(八三〇萬圓)・生絲(六二〇萬圓)を初め製紙・青磁等を重要生産品とす。國道西は別府市、南は大野川谷に、その他縣道は東方及び西南に派出し、省線日豊本線はほぼ東西に通じ、西大分・大分の二驛(明治四十四年設置)を置き、豊肥本線及び久大線は共到大分驛より分岐し、前者は大野川の谷を西上し、後者は市の西部を横ざり、南大分驛(大正四年設置)を設け、大分川に沿つて西す。また本邦屈指の古き別府大分電鐵は海岸に沿ひ、日豊本線と並行して別府市に通じ交通至便なり。大分港はもと富高港と稱せられし地方的一小港に過ぎざりしが、大正四年に築港完成し、且つ日豊・豊肥兩線の全通によつてその重要性益々加はり、今や内務省第二種重要港灣に指定せられ、昭和七年以來大改

修を施されつあり(舊富高港は築港内の西端に據りてその名を止む)。かくて市は東北九州の物資集散の一大中心をなし商工都市として榮ゆ。大分縣廳・大分高等商業學校等の官衙・學校のほか歩兵第四十七聯隊兵營が置かれ、また舊陸軍地には大分城址(府内城址)・蓬萊公園(春日公園ともいふ)・元町石佛屋・上野臺があり、社寺には神原八幡宮(市外八幡村)・萬壽寺・圓壽寺・金剛實戒寺等を算ぶ。市は奈良朝時代、豊後國府を置かれしところなり。建久七年大友能直守護職に補せられ、居館を府内(今の上野臺の一隅)に定めて、その後裔義隆(宗麟)の時には神宮寺浦(今の春日浦)にて外國貿易を營み、泰西の文物を輸入して朝を鎮西に唱へ、府内の繁華は京・鎌倉をも凌ぐに至りしが、次代義統は豊後秀吉のために滅ぼされ、江戸時代には大給氏の城邑たり(因みに義隆が宣布しに努めし天主教は久しく縣下に傳はり、市の東方の明治村は最後の彈壓を蒙れる部落の一として今なほ遺者の杖を起たざる處とす)。明治二十二年町制を布き、同四十年西大分町・豊府村・荏ノ隈村を併合し、同四十四年市制を布き、大正十一年東大分村の一部を併せて今日に至る。東西約五軒、南北五・五軒餘、面積凡そ二〇方軒にて人口は六二七〇〇人(昭和十一年十月現在)。(大分港) 内務省指定第二重要港灣。大正五年築港完成以來輸入の船舶増加し

現今版神定期航路、四國・山陽・日向・鹿兒島通ひの船舶當に頻集し、陸上交通と相俟つて盛況を極む。總移出高は約四千八百萬圓、その主なるものは紙類(約二千八百萬圓)・生絲(約六百萬圓)・綿絲(約五百萬圓)・米(約三百萬圓)等。總移入高は約千八百萬圓、その主なるものは棉花(約三百萬圓)・衣服及び同類品(約二百萬圓)・金屬及び同製品・雜貨物・胡椒物・和紙及び洋紙(何れも約百萬圓)等なり(此等の數字は昭和九年帝國總務統計に依る)。(府内城) 荷揚町にあり。一に荷揚城とも白雉城ともいひ、また大分城と通稱す。建久七年大友能直の入府するや國府址を修理して其居館とし、天正年間義統に至り豊後一國三十七萬石に封せられしが、文祿二年征韓役に罪を得て除封せられ、慶長二年福原直高二萬石を以て此地に封せらるるやその北方に當る現地に城を築す。是れ今に残る府内城なり。之より幾度か城主が代り萬治元年大給松平忠昭來り寓してより歴世相承け明治維新に至る。天守閣は既に存せざるも櫓・城壁・鐘樓等なほ存し、亭々たる老松は昔日を偲ぶに足る。當時の内湊は蓮池となり市内内湊景の一に算へらる。いま城内に大分縣廳置かる。(府内藩) 慶長二年福原直高二萬石を以て封せられしが、同四年轉封せらるるや早川長敏これに移り二萬石を給せらる。同五年關ヶ原役に長敏所領を沒せられ、竹中重成來り移り

同じく二萬石を賜ふ。寛永十一年子重次除封せられ日根野吉明下野壬生より移り來り二萬石を食みしが、明暦二年嗣子なきを以て除封せられ、萬治元年大給松平忠昭二萬石を以て來り領してより歴代相承けて明治維新に至る。明治四年七月一旦藩を廢し府内縣と稱せしが同年十一月大分縣に入る。(遺跡館) 舊府内藩の學校。明和八年藩主大給近衛、藩士竹内文會を擢て館區となし、始めて學問所を二の丸に設け藩士の子弟を學ばしむ。天保十一年に至り規模を大にして采芹堂と稱し、竹内安世をして教授せしむ。安政元年震災のため頹破せしが同四年文武の館を城北の郭に設け遊藝館と稱し、元治元年更に城北中島に新築す。館内に遊藝寮を置き生徒若干を寄宿せしめ藩費を以て支給す。また學習寮・温知樓の二舎を置き外生の修學所とす。明治四年廢藩に際し閉校す。(大分元町石佛) 指定史蹟。上野丘の東南端元町の民家裏手にあり。この石佛は凝灰岩及び凝灰岩質砂利層の岩壁に佛・菩薩などを牛肉彫にせしものにして、俗に岩樂師と稱せられる巨像を中心として不動明王及び脇侍並に多聞天立像等を配せし一尊にして寶形造の覆堂を作り附く。中央の岩樂師は圓形に近き高形の像にて高さ約五米、螺髮は黒色に塗られ、顔面・頸部等の所々白胡粉の殘存するを見る。この像は日蓮の作と傳ふるも、他の石佛等と共に平

安時代の遺像ならんといふ。覆堂の外部左右の岩壁には光背を具備せる坐像六軀...

當社前河の海は神宮寺浦と稱し彼の唐人フランシスコの初めて島を我國に傳へしは即ちこの浦と云ふ。社地は名勝蓬萊公園の中に、竹中重隆の権松を續みし...

治元年、大友出羽守貞親、萬壽寺の舊址に就き更に寺を興し、筑前博多の承天寺直翁を請じて開山とす。當時は六十四院の塔頭を統べ國內屈指の巨刹なりしが、...

伽藍の成るや葺葺の扁額及び廣長蓋土の掲げる涅槃像を寄附せらる。大同元年、空海唐より歸朝の際に自ら不動像を刻して當寺に留め、また長和年中に佛師定朝の當寺に於て大日如來の巨像を刻す。山門には蓮座の仁王大像を具す。時に寺料二千餘貫を有し坊舎六十區を具す。...

〔成徳寺〕須賀にあり。此寺本願寺派。瓜生山と號す。應仁年中、大友氏一族の大友義正の創建に係る。初め別府河内の瓜生島にあり、故に島名を負ひて山號とし...

葛と稱す。法號を廣智院と號し宗親大居士と云ふ。〔東照寺〕東新町にあり。淨土宗西山派。壽山と號し山城國栗生野の光明寺に屬す。文龜元年の創建、大友親世の開基、文忠忠上人の開山なり。...

失す。其後現地に堂宇を再建し以て今日に至る。〔善巧寺〕長徳町にあり。眞宗大谷派。創建年代不詳。府内北光西寺の淨智法師の開山。淨智の兄なる光西寺六世淨智法師と稱せらる。依りて同寺を出で檀越數人と紀州雜賀に赴き、本願寺先住上人に謁し寺號を賜り法師に任ぜられ上人眞筆の名號および什寶を得て歸國...

を築し、ササの叢生いまましく、如上の海岸地形なるを以て、天然の良港は全くなく築港による大分港と河川を利用せる船場の船着場あるに過ぎず、他の海岸には一帯に防風・防砂の松林長く伸びり。〔大分川〕大分縣の東部にある川。遠見郡山布院村に發し、山布院地の小流を集め南東流して大分郡に入り、湯平村にて右岸に湯平川(花合川)を合せ、之よりほぼ東に向ひ東庄内村にて阿蘇野川・小俣間川及び芥川等の支流を入れ積々廣き平野を作り、谷村附近にて二五〇米餘の小丘に衝突し、この丘の西を斷崖に開り、大屈曲を成して鬼ヶ瀬に出で、附近に突しき河段段丘を作り狭間村邊より漸く低平なる沖積平野に出づ。...

オーイ——オーイ

ける流域地方は大分川を生命とする大分平野の接續地にして、此地域に於ては河谷は經濟上最も重要なものにして谷を村境とする所多し。而して深く淺くを段れたる大分川の谷に兩岸より見事なる段段の本田が耕作され良質の米を産す。これ即ち庄内米にして大分市に於ける米の取引上重要な地位を占む。この附近の農家は専ら水田耕作なるを以て農家に於ても日常の蔬菜に不足を生じ、却てこれを大分市の市場に求むる如き状況なり。

【大分】豊後國の古地名。延喜兵部省式に大分傳馬五疋と見ゆ。今その所在を詳かにし得ず。

【大分】大隅國(鹿兒島縣)の古地名。和名抄に榮原郡大分郷あり、今の給良郡蒲生町・山田村の邊に當るか。

【大井戸】大井戸の邊に當るか。一、大井戸渡。一、大井戸渡にも作る。美濃國可兒郡にありし木曾川の舊渡船場の一。承久役に官軍ここを守り西上の關東勢を防ぎて敗る。地は今の岐阜縣可兒郡土田村大字古渡に屬す。天明年中木曾川河道の變遷により東方の今渡町に移る。東鑑・承久三年六月、爲防戰、被遣官軍於方々、...東山道、大井戸渡、大夫判官惟信、筑後左衛門尉有長云々。

【大井戸】大井戸の邊に當るか。一、大井戸渡。一、大井戸渡にも作る。美濃國可兒郡にありし木曾川の舊渡船場の一。承久役に官軍ここを守り西上の關東勢を防ぎて敗る。地は今の岐阜縣可兒郡土田村大字古渡に屬す。天明年中木曾川河道の變遷により東方の今渡町に移る。東鑑・承久三年六月、爲防戰、被遣官軍於方々、...東山道、大井戸渡、大夫判官惟信、筑後左衛門尉有長云々。

【大井戸】大井戸の邊に當るか。一、大井戸渡。一、大井戸渡にも作る。美濃國可兒郡にありし木曾川の舊渡船場の一。承久役に官軍ここを守り西上の關東勢を防ぎて敗る。地は今の岐阜縣可兒郡土田村大字古渡に屬す。天明年中木曾川河道の變遷により東方の今渡町に移る。東鑑・承久三年六月、爲防戰、被遣官軍於方々、...東山道、大井戸渡、大夫判官惟信、筑後左衛門尉有長云々。

【大井戸】大井戸の邊に當るか。一、大井戸渡。一、大井戸渡にも作る。美濃國可兒郡にありし木曾川の舊渡船場の一。承久役に官軍ここを守り西上の關東勢を防ぎて敗る。地は今の岐阜縣可兒郡土田村大字古渡に屬す。天明年中木曾川河道の變遷により東方の今渡町に移る。東鑑・承久三年六月、爲防戰、被遣官軍於方々、...東山道、大井戸渡、大夫判官惟信、筑後左衛門尉有長云々。

九七

かならざるも中世の風至郡阿蘇郷・仁岸郷の邊、即ち今の風至郡創地村の地ならんといふ。姓氏録に大市首は任那の人、郡怒賀阿蘇郷止の後裔なりと見え、また重仁紀に阿蘇郷止の歸化族越前の情飯浦に泊せりなどとあるを合考するに、蓋し此地は其商の居せし地なるか。また一に日本後紀に依りてその里程を推すに、或は同郡阿蘇村大字谷内の地ならんかともいふ。日本後紀・大同三年十月、廣能登國能登郡遊蘇穴水、風至郡三井大市特野珠洲等六箇郡、以て不要也。

【大市】三河國(愛知縣)の古地名。和名抄に勢海郡大市郷あり於保良知と調す。播磨の大市郷は於保良知と調するにより以の字は除くべしと説くものあり。今の勢海郡内ならんも其地詳かならず。姓氏録に、大市首、出自任那國人能登賀阿蘇郷止ことあり、或は其族の居りし所か。

【大市】大和國(奈良縣)の古地名。書紀崇神天皇十年の條に倭迹迹日百襲姫命を大市に葬り築墓と呼ぶと見え、一に大市郷といふ。和名抄には城上郡大市郷あり於保良知と調す。而して今の磯城郡磯田村大字中中に築墓と傳ふるものあり、その郷城は凡そ同村の地に當るべし。三代實錄元慶五年十月十六日の條に、備中國窪屋郡の人、眞斐部成造、大市貞繼を故殺せしこと見ゆ。この貞繼は恐らくは大市郷の人ならん。

【大市】同山縣郡にありし村。明治

三十四年本村外一村を廢し大高村となり更に昭和二年本村外一村を廢し倉敷町を設け、翌三年市制を布く。

【太市村】兵部縣播磨國揖保郡の東部。姫路市の西北約六軒、龍田村の北、伊勢村の南にて、東は飾磨郡余部村と界す。東境・西邊ともに最高二百米蓋の丘陵性山地あるも、中部には低地ありて田畑よく拓く。主産物は米・蔬菜・果實。姫路に起る因播街道は北部を、省線新線は中部をほぼ東西に走りて後者は大字相野に太市驛(昭和六年設置)を置き、交通不便ならず。古くは和名抄大市郷の地なり。大市郷は和名抄刊本は於布知と調じ、高山寺本は於保良知と註す。延喜兵部省式に播磨國大市驛馬二十疋とあるは此地なるべし。飾磨國府の西なる驛次に今も姫路より龍野に赴くもの此地を經由す。播磨風土記に「邑智驛家(土中下)品天皇巡行之時、到於此處(土中下)狹地、此乃大内之乎、故號大内」とあり。村の北境に峰相山あり、山中の鷲足寺は西播第一の大伽藍にして、天正の頃までは堂塔なほ壯麗を極め、末院十餘宇を有せしが當時の兵燹に悉く燒失せりと。その遺址は本村及び余部・伊勢の三村に跨り、礎石及び舊址諸處にあり。唯相記といふは貞和年中、山僧の記録せるものにて多く播州の舊事、神佛の緣起沿革並に武士亂民の狀態を述べたるものなり。將に當國の一貫と云ふ

【大市】同山縣郡にありし村。明治

【大市】同山縣郡にありし村。明治

オーイド

【大井戸】大井戸の邊に當るか。一、大井戸渡。一、大井戸渡にも作る。美濃國可兒郡にありし木曾川の舊渡船場の一。承久役に官軍ここを守り西上の關東勢を防ぎて敗る。地は今の岐阜縣可兒郡土田村大字古渡に屬す。天明年中木曾川河道の變遷により東方の今渡町に移る。東鑑・承久三年六月、爲防戰、被遣官軍於方々、...東山道、大井戸渡、大夫判官惟信、筑後左衛門尉有長云々。

【大井戸】大井戸の邊に當るか。一、大井戸渡。一、大井戸渡にも作る。美濃國可兒郡にありし木曾川の舊渡船場の一。承久役に官軍ここを守り西上の關東勢を防ぎて敗る。地は今の岐阜縣可兒郡土田村大字古渡に屬す。天明年中木曾川河道の變遷により東方の今渡町に移る。東鑑・承久三年六月、爲防戰、被遣官軍於方々、...東山道、大井戸渡、大夫判官惟信、筑後左衛門尉有長云々。

【大井戸】大井戸の邊に當るか。一、大井戸渡。一、大井戸渡にも作る。美濃國可兒郡にありし木曾川の舊渡船場の一。承久役に官軍ここを守り西上の關東勢を防ぎて敗る。地は今の岐阜縣可兒郡土田村大字古渡に屬す。天明年中木曾川河道の變遷により東方の今渡町に移る。東鑑・承久三年六月、爲防戰、被遣官軍於方々、...東山道、大井戸渡、大夫判官惟信、筑後左衛門尉有長云々。

【大井戸】大井戸の邊に當るか。一、大井戸渡。一、大井戸渡にも作る。美濃國可兒郡にありし木曾川の舊渡船場の一。承久役に官軍ここを守り西上の關東勢を防ぎて敗る。地は今の岐阜縣可兒郡土田村大字古渡に屬す。天明年中木曾川河道の變遷により東方の今渡町に移る。東鑑・承久三年六月、爲防戰、被遣官軍於方々、...東山道、大井戸渡、大夫判官惟信、筑後左衛門尉有長云々。

【大井戸】大井戸の邊に當るか。一、大井戸渡。一、大井戸渡にも作る。美濃國可兒郡にありし木曾川の舊渡船場の一。承久役に官軍ここを守り西上の關東勢を防ぎて敗る。地は今の岐阜縣可兒郡土田村大字古渡に屬す。天明年中木曾川河道の變遷により東方の今渡町に移る。東鑑・承久三年六月、爲防戰、被遣官軍於方々、...東山道、大井戸渡、大夫判官惟信、筑後左衛門尉有長云々。

【大井戸】大井戸の邊に當るか。一、大井戸渡。一、大井戸渡にも作る。美濃國可兒郡にありし木曾川の舊渡船場の一。承久役に官軍ここを守り西上の關東勢を防ぎて敗る。地は今の岐阜縣可兒郡土田村大字古渡に屬す。天明年中木曾川河道の變遷により東方の今渡町に移る。東鑑・承久三年六月、爲防戰、被遣官軍於方々、...東山道、大井戸渡、大夫判官惟信、筑後左衛門尉有長云々。

【大井戸】大井戸の邊に當るか。一、大井戸渡。一、大井戸渡にも作る。美濃國可兒郡にありし木曾川の舊渡船場の一。承久役に官軍ここを守り西上の關東勢を防ぎて敗る。地は今の岐阜縣可兒郡土田村大字古渡に屬す。天明年中木曾川河道の變遷により東方の今渡町に移る。東鑑・承久三年六月、爲防戰、被遣官軍於方々、...東山道、大井戸渡、大夫判官惟信、筑後左衛門尉有長云々。

【大井戸】大井戸の邊に當るか。一、大井戸渡。一、大井戸渡にも作る。美濃國可兒郡にありし木曾川の舊渡船場の一。承久役に官軍ここを守り西上の關東勢を防ぎて敗る。地は今の岐阜縣可兒郡土田村大字古渡に屬す。天明年中木曾川河道の變遷により東方の今渡町に移る。東鑑・承久三年六月、爲防戰、被遣官軍於方々、...東山道、大井戸渡、大夫判官惟信、筑後左衛門尉有長云々。

【大井戸】大井戸の邊に當るか。一、大井戸渡。一、大井戸渡にも作る。美濃國可兒郡にありし木曾川の舊渡船場の一。承久役に官軍ここを守り西上の關東勢を防ぎて敗る。地は今の岐阜縣可兒郡土田村大字古渡に屬す。天明年中木曾川河道の變遷により東方の今渡町に移る。東鑑・承久三年六月、爲防戰、被遣官軍於方々、...東山道、大井戸渡、大夫判官惟信、筑後左衛門尉有長云々。

【大井戸】大井戸の邊に當るか。一、大井戸渡。一、大井戸渡にも作る。美濃國可兒郡にありし木曾川の舊渡船場の一。承久役に官軍ここを守り西上の關東勢を防ぎて敗る。地は今の岐阜縣可兒郡土田村大字古渡に屬す。天明年中木曾川河道の變遷により東方の今渡町に移る。東鑑・承久三年六月、爲防戰、被遣官軍於方々、...東山道、大井戸渡、大夫判官惟信、筑後左衛門尉有長云々。

【大井戸】大井戸の邊に當るか。一、大井戸渡。一、大井戸渡にも作る。美濃國可兒郡にありし木曾川の舊渡船場の一。承久役に官軍ここを守り西上の關東勢を防ぎて敗る。地は今の岐阜縣可兒郡土田村大字古渡に屬す。天明年中木曾川河道の變遷により東方の今渡町に移る。東鑑・承久三年六月、爲防戰、被遣官軍於方々、...東山道、大井戸渡、大夫判官惟信、筑後左衛門尉有長云々。

【大井戸】大井戸の邊に當るか。一、大井戸渡。一、大井戸渡にも作る。美濃國可兒郡にありし木曾川の舊渡船場の一。承久役に官軍ここを守り西上の關東勢を防ぎて敗る。地は今の岐阜縣可兒郡土田村大字古渡に屬す。天明年中木曾川河道の變遷により東方の今渡町に移る。東鑑・承久三年六月、爲防戰、被遣官軍於方々、...東山道、大井戸渡、大夫判官惟信、筑後左衛門尉有長云々。

【大井戸】大井戸の邊に當るか。一、大井戸渡。一、大井戸渡にも作る。美濃國可兒郡にありし木曾川の舊渡船場の一。承久役に官軍ここを守り西上の關東勢を防ぎて敗る。地は今の岐阜縣可兒郡土田村大字古渡に屬す。天明年中木曾川河道の變遷により東方の今渡町に移る。東鑑・承久三年六月、爲防戰、被遣官軍於方々、...東山道、大井戸渡、大夫判官惟信、筑後左衛門尉有長云々。

【大井戸】大井戸の邊に當るか。一、大井戸渡。一、大井戸渡にも作る。美濃國可兒郡にありし木曾川の舊渡船場の一。承久役に官軍ここを守り西上の關東勢を防ぎて敗る。地は今の岐阜縣可兒郡土田村大字古渡に屬す。天明年中木曾川河道の變遷により東方の今渡町に移る。東鑑・承久三年六月、爲防戰、被遣官軍於方々、...東山道、大井戸渡、大夫判官惟信、筑後左衛門尉有長云々。

【大井戸】大井戸の邊に當るか。一、大井戸渡。一、大井戸渡にも作る。美濃國可兒郡にありし木曾川の舊渡船場の一。承久役に官軍ここを守り西上の關東勢を防ぎて敗る。地は今の岐阜縣可兒郡土田村大字古渡に屬す。天明年中木曾川河道の變遷により東方の今渡町に移る。東鑑・承久三年六月、爲防戰、被遣官軍於方々、...東山道、大井戸渡、大夫判官惟信、筑後左衛門尉有長云々。

オーイニシ

【大井戸】大井戸の邊に當るか。一、大井戸渡。一、大井戸渡にも作る。美濃國可兒郡にありし木曾川の舊渡船場の一。承久役に官軍ここを守り西上の關東勢を防ぎて敗る。地は今の岐阜縣可兒郡土田村大字古渡に屬す。天明年中木曾川河道の變遷により東方の今渡町に移る。東鑑・承久三年六月、爲防戰、被遣官軍於方々、...東山道、大井戸渡、大夫判官惟信、筑後左衛門尉有長云々。

【大井戸】大井戸の邊に當るか。一、大井戸渡。一、大井戸渡にも作る。美濃國可兒郡にありし木曾川の舊渡船場の一。承久役に官軍ここを守り西上の關東勢を防ぎて敗る。地は今の岐阜縣可兒郡土田村大字古渡に屬す。天明年中木曾川河道の變遷により東方の今渡町に移る。東鑑・承久三年六月、爲防戰、被遣官軍於方々、...東山道、大井戸渡、大夫判官惟信、筑後左衛門尉有長云々。

【大井戸】大井戸の邊に當るか。一、大井戸渡。一、大井戸渡にも作る。美濃國可兒郡にありし木曾川の舊渡船場の一。承久役に官軍ここを守り西上の關東勢を防ぎて敗る。地は今の岐阜縣可兒郡土田村大字古渡に屬す。天明年中木曾川河道の變遷により東方の今渡町に移る。東鑑・承久三年六月、爲防戰、被遣官軍於方々、...東山道、大井戸渡、大夫判官惟信、筑後左衛門尉有長云々。

【大井戸】大井戸の邊に當るか。一、大井戸渡。一、大井戸渡にも作る。美濃國可兒郡にありし木曾川の舊渡船場の一。承久役に官軍ここを守り西上の關東勢を防ぎて敗る。地は今の岐阜縣可兒郡土田村大字古渡に屬す。天明年中木曾川河道の變遷により東方の今渡町に移る。東鑑・承久三年六月、爲防戰、被遣官軍於方々、...東山道、大井戸渡、大夫判官惟信、筑後左衛門尉有長云々。

オーイヒガシ

【大井戸】大井戸の邊に當るか。一、大井戸渡。一、大井戸渡にも作る。美濃國可兒郡にありし木曾川の舊渡船場の一。承久役に官軍ここを守り西上の關東勢を防ぎて敗る。地は今の岐阜縣可兒郡土田村大字古渡に屬す。天明年中木曾川河道の變遷により東方の今渡町に移る。東鑑・承久三年六月、爲防戰、被遣官軍於方々、...東山道、大井戸渡、大夫判官惟信、筑後左衛門尉有長云々。

【大井戸】大井戸の邊に當るか。一、大井戸渡。一、大井戸渡にも作る。美濃國可兒郡にありし木曾川の舊渡船場の一。承久役に官軍ここを守り西上の關東勢を防ぎて敗る。地は今の岐阜縣可兒郡土田村大字古渡に屬す。天明年中木曾川河道の變遷により東方の今渡町に移る。東鑑・承久三年六月、爲防戰、被遣官軍於方々、...東山道、大井戸渡、大夫判官惟信、筑後左衛門尉有長云々。

【大井戸】大井戸の邊に當るか。一、大井戸渡。一、大井戸渡にも作る。美濃國可兒郡にありし木曾川の舊渡船場の一。承久役に官軍ここを守り西上の關東勢を防ぎて敗る。地は今の岐阜縣可兒郡土田村大字古渡に屬す。天明年中木曾川河道の變遷により東方の今渡町に移る。東鑑・承久三年六月、爲防戰、被遣官軍於方々、...東山道、大井戸渡、大夫判官惟信、筑後左衛門尉有長云々。

【大井戸】大井戸の邊に當るか。一、大井戸渡。一、大井戸渡にも作る。美濃國可兒郡にありし木曾川の舊渡船場の一。承久役に官軍ここを守り西上の關東勢を防ぎて敗る。地は今の岐阜縣可兒郡土田村大字古渡に屬す。天明年中木曾川河道の變遷により東方の今渡町に移る。東鑑・承久三年六月、爲防戰、被遣官軍於方々、...東山道、大井戸渡、大夫判官惟信、筑後左衛門尉有長云々。

オーイマチ

【大井戸】大井戸の邊に當るか。一、大井戸渡。一、大井戸渡にも作る。美濃國可兒郡にありし木曾川の舊渡船場の一。承久役に官軍ここを守り西上の關東勢を防ぎて敗る。地は今の岐阜縣可兒郡土田村大字古渡に屬す。天明年中木曾川河道の變遷により東方の今渡町に移る。東鑑・承久三年六月、爲防戰、被遣官軍於方々、...東山道、大井戸渡、大夫判官惟信、筑後左衛門尉有長云々。

【大井戸】大井戸の邊に當るか。一、大井戸渡。一、大井戸渡にも作る。美濃國可兒郡にありし木曾川の舊渡船場の一。承久役に官軍ここを守り西上の關東勢を防ぎて敗る。地は今の岐阜縣可兒郡土田村大字古渡に屬す。天明年中木曾川河道の變遷により東方の今渡町に移る。東鑑・承久三年六月、爲防戰、被遣官軍於方々、...東山道、大井戸渡、大夫判官惟信、筑後左衛門尉有長云々。

【大井戸】大井戸の邊に當るか。一、大井戸渡。一、大井戸渡にも作る。美濃國可兒郡にありし木曾川の舊渡船場の一。承久役に官軍ここを守り西上の關東勢を防ぎて敗る。地は今の岐阜縣可兒郡土田村大字古渡に屬す。天明年中木曾川河道の變遷により東方の今渡町に移る。東鑑・承久三年六月、爲防戰、被遣官軍於方々、...東山道、大井戸渡、大夫判官惟信、筑後左衛門尉有長云々。

【大井戸】大井戸の邊に當るか。一、大井戸渡。一、大井戸渡にも作る。美濃國可兒郡にありし木曾川の舊渡船場の一。承久役に官軍ここを守り西上の關東勢を防ぎて敗る。地は今の岐阜縣可兒郡土田村大字古渡に屬す。天明年中木曾川河道の變遷により東方の今渡町に移る。東鑑・承久三年六月、爲防戰、被遣官軍於方々、...東山道、大井戸渡、大夫判官惟信、筑後左衛門尉有長云々。

オーイワ

【大井戸】大井戸の邊に當るか。一、大井戸渡。一、大井戸渡にも作る。美濃國可兒郡にありし木曾川の舊渡船場の一。承久役に官軍ここを守り西上の關東勢を防ぎて敗る。地は今の岐阜縣可兒郡土田村大字古渡に屬す。天明年中木曾川河道の變遷により東方の今渡町に移る。東鑑・承久三年六月、爲防戰、被遣官軍於方々、...東山道、大井戸渡、大夫判官惟信、筑後左衛門尉有長云々。

【大井戸】大井戸の邊に當るか。一、大井戸渡。一、大井戸渡にも作る。美濃國可兒郡にありし木曾川の舊渡船場の一。承久役に官軍ここを守り西上の關東勢を防ぎて敗る。地は今の岐阜縣可兒郡土田村大字古渡に屬す。天明年中木曾川河道の變遷により東方の今渡町に移る。東鑑・承久三年六月、爲防戰、被遣官軍於方々、...東山道、大井戸渡、大夫判官惟信、筑後左衛門尉有長云々。

【大井戸】大井戸の邊に當るか。一、大井戸渡。一、大井戸渡にも作る。美濃國可兒郡にありし木曾川の舊渡船場の一。承久役に官軍ここを守り西上の關東勢を防ぎて敗る。地は今の岐阜縣可兒郡土田村大字古渡に屬す。天明年中木曾川河道の變遷により東方の今渡町に移る。東鑑・承久三年六月、爲防戰、被遣官軍於方々、...東山道、大井戸渡、大夫判官惟信、筑後左衛門尉有長云々。

【大井戸】大井戸の邊に當るか。一、大井戸渡。一、大井戸渡にも作る。美濃國可兒郡にありし木曾川の舊渡船場の一。承久役に官軍ここを守り西上の關東勢を防ぎて敗る。地は今の岐阜縣可兒郡土田村大字古渡に屬す。天明年中木曾川河道の變遷により東方の今渡町に移る。東鑑・承久三年六月、爲防戰、被遣官軍於方々、...東山道、大井戸渡、大夫判官惟信、筑後左衛門尉有長云々。

オーイ

【大井戸】大井戸の邊に當るか。一、大井戸渡。一、大井戸渡にも作る。美濃國可兒郡にありし木曾川の舊渡船場の一。承久役に官軍ここを守り西上の關東勢を防ぎて敗る。地は今の岐阜縣可兒郡土田村大字古渡に屬す。天明年中木曾川河道の變遷により東方の今渡町に移る。東鑑・承久三年六月、爲防戰、被遣官軍於方々、...東山道、大井戸渡、大夫判官惟信、筑後左衛門尉有長云々。

【大井戸】大井戸の邊に當るか。一、大井戸渡。一、大井戸渡にも作る。美濃國可兒郡にありし木曾川の舊渡船場の一。承久役に官軍ここを守り西上の關東勢を防ぎて敗る。地は今の岐阜縣可兒郡土田村大字古渡に屬す。天明年中木曾川河道の變遷により東方の今渡町に移る。東鑑・承久三年六月、爲防戰、被遣官軍於方々、...東山道、大井戸渡、大夫判官惟信、筑後左衛門尉有長云々。

【大井戸】大井戸の邊に當るか。一、大井戸渡。一、大井戸渡にも作る。美濃國可兒郡にありし木曾川の舊渡船場の一。承久役に官軍ここを守り西上の關東勢を防ぎて敗る。地は今の岐阜縣可兒郡土田村大字古渡に屬す。天明年中木曾川河道の變遷により東方の今渡町に移る。東鑑・承久三年六月、爲防戰、被遣官軍於方々、...東山道、大井戸渡、大夫判官惟信、筑後左衛門尉有長云々。

【大井戸】大井戸の邊に當るか。一、大井戸渡。一、大井戸渡にも作る。美濃國可兒郡にありし木曾川の舊渡船場の一。承久役に官軍ここを守り西上の關東勢を防ぎて敗る。地は今の岐阜縣可兒郡土田村大字古渡に屬す。天明年中木曾川河道の變遷により東方の今渡町に移る。東鑑・承久三年六月、爲防戰、被遣官軍於方々、...東山道、大井戸渡、大夫判官惟信、筑後左衛門尉有長云々。

王應慶として影現せり、行基即ち影現の尊像を岩石に彫刻す。これ今の不動尊像なりと傳ふ。然し實は藤原末期の作なりといふ。

【大岩山】 富山縣中新川郡大岩村若谷谷にあり。上市町の南方約八軒に位す。山體は一岩より成ると稱せらる。山中に眼病に效ありと云ふ飛泉數條懸る。傍に日石寺あり。飛泉は走りて清流をなし、また奇岩怪石多く、頗る風趣に富み、夏日暑を避くる者多からず。

【大岩山】 日本南アルプス駒ヶ岳山塊の一峯にして、山梨縣北巨摩郡鳳来村と菅原村の境界に跨り標高二三一九米。東方は鞍掛山(二〇四七米)、北方は雨乞岳(二〇三七米)に連り、南方は御山(二六〇七米)を経て駒ヶ岳(二九六六米)に續く。駒ヶ岳への北側登山道に當る。

【大岩山・大岩山】 愛知縣渥美郡二川町の北にあり。中にも龜岩と稱するは奇偉にして岩下に觀音堂あり、古來より歌枕の名所たり。或は大岩山は三河國設楽郡大岩村にありとするものあれば、いま信ぜず。龜岩法圓の永享四年(富永記)、「大い山とかやのふもとを過ぎ侍るに、ふりたる寺みえ侍り、本尊は普門示現の太士にておはしますよし申侍りしかば、しばし法施などたてまつりし次に、君か代は數も知られぬさされ石の昔大岩の山となるまで」因みに「鷹栗毛・三下」此窟を出て、たゞ修行に、はやくも大岩・小岩を打過、

岩穴の觀音をふしながみて」とある大岩は二川町の大字なり。【大岩山】 滋賀縣伊香郡本之木町大字黒田にあり、標高約二七〇米。西麓に余呉湖を湛へ、西南方に幾ヶ岳(四二二米)時つ。天正十一年賤ヶ岳合戦の時、佐久間信盛が羽柴秀吉の將中川清秀を攻めてこれを破りしはこの山なり。山上に中川清秀の墓あり。

【大岩村】 鳥取縣因幡郡若郡の北部。鳥取市の北東約十軒。細代村及び田後村の南西部に隣り、東南部は本庄村、西南部は福部村に界し、西部は日本海に臨む。南部に立岩山(三九四米)の山支鑿え、西部には火山岩より成る御山(一七七米、三二四米)峙ち、その秀峯を賞され、田後の山地北部を覆ひ中部は平地廣く田地拓く。牛農牛池の村落をなし、農産物は米・蕎麥を主とし漁獲物も少なからず。村内に山陰道・但馬街道通じ西坂なる御山山の南麓にて合し、葉落は但馬街道に沿ひ大谷・岩本の街村落を作り、大谷その特色をなす。此地は北隣細代村と共に和名抄瓦葺郡日野郷の内。海濱日比屋の八幡宮は延喜式瓦葺郡日野神社なりと傳ふ。御山山崎より細代側の岩崎岬角の間に大谷灣ありて、湖生川ここに注ぎ、細代の岬角により稍々東北風を遮るを以て風特港をなし、鳥取市の外港賀露港は東北風に曝されることある故、その間大谷灣に溜泊することあり。

【大生】 常陸國(茨城縣)の古地名。風土記行方郡に見ゆる里にして相鹿里の南。今の行方郡大生原を中心とする地域なるべし。常陸風土記・行方郡「同郡大生里、建部寅許呂命得此野馬、獻於朝廷、所謂行方之馬」。【奥羽】 奥羽地方、奥州及び出羽の總稱。奥州は陸奥州の略、陸奥はミチノク即ち道の奥にて、表日本即ち太平洋側からの陸路の奥、出羽は凡そ出羽の轉にて、裏日本即ち日本海側から出外れし部分をいふ。兩者は畢竟同一地方の表裏兩側を代表するに過ぎず、之を一括したるが奥羽地方一名東北地方なり。(位置) 本州の東北端を占め、東は太平洋、西は大部分日本海に面し、南は關東地方に界し、北は津輕海峡に連し、北海道の南西端に對す。南は北緯三六度四七分より、北は同四一度三分、東は東經一四二度五分より、西は同一一三度九分におよぶ。(面積) 六六九一一方軒、日本全體の一割、本州の三割を占む。(地勢) 多少の地形を成して略々南北に延長し、それが三條の隆起帯と、それ等を隔つる二條の低地帯によりて、可なり明瞭に區畫せられ闊の如き状態を呈す。このうち中軸隆起帯は、奥羽山脈に屬する部分にして、最高和賀岳一四四〇米に達せざるも、那須火山帯に屬する那須(一七〇〇米)・磐梯(一八一九米)・安達太良(一七〇〇米)・吾妻(二〇

二四米)・蔵王(一八四一米)・栗駒(一六二八米)・岩手(二〇四一米)・八甲田(一五一七米)等の火山列を縦きて威容を加へ、また十和田のカルデラ湖、猪苗代の陥没湖、裏磐梯の堰留湖等に景勝を點す。之に對して東側隆起帯は南部の阿武隈、北部の北上兩地域性山塊に分れて脈行狀に配列し、その間隙から斜に仙臺湖の湧入あり。阿武隈山地は海拔概ね六〇〇—八〇〇米にして最高は大瀧根山の一一九三米、北上山地の北部は一〇〇〇米内外、最高の早池峯は一九一四米に達し、共に中部は高原性を呈するも、東嶺部は河谷の彫削によりて險峻の地形を呈す。また西側隆起帯は、太平山の一一七一米を最高とする丘陵性の出羽山地にて、米代・雄物(御物)・最上の諸川に横断せられて四塊に分れ、更に南方の越後山地に連互し、飯豊山(二一〇五米)・會津駒ヶ岳(二一三二米)等の高峯となる。鳥海火山帯に屬する岩木(一六二五米)・轟吉(一四五四米)・鳥海(二二三〇米)・月山(一九二四米)等の諸火山また出羽山地の各所に重なり、鳥海火山は本地方第一の高峯を成す。中軸・東側兩隆起帯の間には、阿武隈・北上兩構造谷より成る東側低地帯あり、阿武隈・北上の二川はそれ等の東縁を北走及び南下して仙臺湖に注ぐ。また中軸・西側兩隆起帯の間には、合津・米澤・山形・新庄・横手・大館・毛馬内・津輕の低地帯より成る西側低地帯あり、

阿武隈・最上川・雄物(御物)川・米代川等、それ人の附近の水を併せ、西側隆起帯を突破して日本海に入る。(地質) 東側隆起帯に屬する阿武隈・北上兩山地は、主として古生層・中生層、及びそれらを貫きて進入せる花崗閃綠岩・斑岩・輝綠岩・橄欖岩等の舊火成岩より成り、中軸隆起帯の奥羽山脈もまた前同様の基底を有するが、表面の大部分は第三紀層及びその後の火山岩より成り、西側隆起帯もまた同級なり。何れも多くの階層によりて地塊化す。また東西の低地帯は、主として若き第三紀層及び洪積層に被れし臺地と、その間を貫く河流のなせる沖積原なり。(海岸) 東側即ち太平洋岸中阿武隈山地に接する所謂常務海岸の北部は、多數の河谷に横断せられ段丘帯によりて代表せらるる隆起性海岸にて、出入少なく、北上山地の東縁を成す所謂三陸海岸は、出入烈しきヤス式の沈降性海岸にて、たゞ一部に大沈降後の小隆起による段丘が、神洞の周縁に發達す。兩海岸の間を隔める仙臺湖の周囲は主として隆起性の海岸平野にて、松島附近に局部的沈降海岸を見るのみ。西側即ち日本海岸は概ね平坦なる階層性海岸にて、男鹿半島の傾斜地塊が海上に段り、南北二條の砂洲により本陸に連繫して半島と化し、其内側に八咫湯を擁するものを除けば殆ど何等の凸凹もなき平直海岸なり。津輕海峡に面する部分は、昇降地塊が交

互するため、沈降部は隆起部となり、隆起部は下北半島及び津輕半島となり、大規模の出入に富む。(気象) 太平洋と日本海との間を隔て、南北に延び、且つ中軸に山脈あるにより、部分によりて氣象を異にする。特に太平洋側に於ては、その海上を南下する寒流即ち親潮の影響著しく、日本海側に於てはその海上を北上する暖流即ち對馬海流の影響により、概して日本海側は、太平洋側よりも暖かく、特に冬季は北西風が暖流面上より吹きつ

	氣 温 (度)				降 水 量 (セキ)			
	年平均	春	夏	秋	年平均	春	夏	秋
宮古	10.1	8.4	14.8	11.0	10.8	11.8	14.3	12.6
秋田	10.8	9.9	11.3	10.4	11.2	11.1	12.6	11.3
福島	11.8	9.7	13.3	11.4	11.8	11.1	12.6	11.9
東京	13.9	11.0	16.3	12.1	12.0	11.1	12.6	11.9

相互並びに東京との比較に便にすべし。(産業) 東西兩低地帯及び海岸の低地は、概ね平坦にして耕作に耐へ、耕地總面積は全面積の一六・五%に達するも、之を全同平均二四・九%に比せば遙かに少し。但しそのうち田は〇・四%、畑は六・一%にて、畑の特別に少きは、低平地以外の土地の利用少きを意味し、且つ氣候の關係上、水田の耕作の殆ど不可能なることは、耕地の利用率を著しく低下す。従つて農産物の主なる物は米にて、

くるため、降雪量頗る多く、列車の運行をも妨ぐ。之に反して太平洋側は冬季は一般に乾燥し、氣温低く、夏季は親潮の退却と、暖流黒潮の北上により、氣温高まり、降雨量も多きも、全體としては緯度高きため、本州の他の地方より寒冷にて、特に親潮の優勢なる年は、夏季の氣温の低下によりて霜作に大なる被害を與ふ。左に東海岸北部の宮古、西海岸北部の秋田、内陸南部の福島を選び、氣温並に降水量、最近四十年間の平均を掲げ

知らる。また鐵道としては古來北上山地の砂金有名なりしが、今は主として常務炭田に屬する福島縣南部東海岸丘陵地帯の第三紀石炭、秋田油田に屬する第三紀層中の石油、花岡・尾去澤・吉乃・土畑等に産する銅鐵、釜石の鐵礦、高玉・大谷等の金鐵、細倉の鉛・亞鉛鐵、松尾の硫黃及び硫化鐵礦を重要鐵産とす。水力もまた豊富にして、發電に利用し得るもの頗る多し。また奥羽の海上は、暖流及び寒流の接する地方なるため、海産物の種類多く、鮭・鰻・鰯等特によく、鮪・牡蠣・鰯・鰺等の漁獲も少からず。以上の天産資源に比して、それ等を利用する工業の發達は盛ならず、米麥による清酒・麥酒、繭糸に基づく製絲・絹織物、鐵産による小坂・尾去澤等の金銀銅製練、釜石の製鐵・製鋼、海産物を利用する鹽・湖鈣・湖鈉等の生産が従来主なる工業なりしが、近來漸く猪苗代湖の水力による電氣、常務炭田の石炭等による人絹・人毛・セメント等の工業興り、種々の化學工業また計劃せられつつあり。商業また比較的振はず、青森・八戸・釜石・盛岡等の輸移出入貿易も、寧ろ微々たる現状なり。(交通) 主として東西兩低地帯を縱貫する省線東北本線及び奥羽本線の外に、西海岸を貫く羽越本線、東海岸南部を貫く常磐線ありて鐵の交通路を成し、勢越東西線・陸羽東西線・横濱線・花輪線等、各所にそれらを横に連れ、交通網

は次第に排状に完備しつつあるも、仙臺山形間の仙山東西線、盛岡大曲間の橋場線と生保内線等は未だ全通途程せざるものあり、特に三陸海岸線は、八戸線・山田線・大船渡線等の各一部として、部分的に開通せるのみ。道路も漸く面目を改め自動車通行自由となり、更に北上川・最上川・米代川等の水運は廢れ、宿驛の消長また著し。(住民) 嘗ては蝦夷の住地たり、今は毛馬内・沼宮内等の地名にその跡を留むるのみにて、全く彼等の残存を見ず。昭和十年十月一日總人口約六九八萬人、即ち帝國總人口の七%、内地人口の一〇%に達す。その人口密度は平均一方軒一〇四人にて全國平均一八一人より遙かに低し。この人口の大部分は、東西兩低地帯及び海岸に集まり、北上山地と奥羽山脈が大部分を占むる岩手縣の如きは、平均一方軒六九人に過ぎずして、北海道を除く内地各府縣の最低位にあり。(郡邑) 郡市は主として舊城下町に發達したるも、近代産業の勃興によるもの、交通上の位置によるものもまた少からず。先づ城下町の方より言へば、舊伊達藩六十二萬石の城下仙臺市(人口二二萬)は、今も東北全般に亘る諸官衙、學校・軍備等の最大中心地として、内地十大都市の班に列し、盛岡市(人口六萬)〔舊南部藩二十萬石〕・秋田市(人口六萬)〔舊佐竹藩二十萬石〕・福島市(人口四萬)〔舊板倉藩三萬石〕等は、今も岩手・秋

田・福島諸縣の中心として榮ゆるが、舊松平藩二十八萬石の城下若松市(人口四萬六萬)・舊上杉藩十九萬石の米澤市(人口五萬)・舊酒井藩十七萬石の鶴岡市(人口三・七萬)等は、今は何れも農産地の中心として、小工業を伴ふに過ぎず。舊津輕藩十萬石の城下弘前市(人口四・六萬)また第八師團司令部を擁しつゝ、次第に他の郡市に凌駕せらる。これに對して青森市(人口九・三萬)は、青森縣の所在地及び海港、特に北海道への門戸として、八戸市(人口六・二萬)及び釜石市は海港並に新興産業地帯として、郡山市(人口五・五萬)及び平市は産業並に交通の要衝として新に開け、石巻市(人口三・四萬)・酒田

縣名	所在地	管轄區域	面積(平方町)	人口(萬人)
福島	福島市	岩代國(伊具刈田眞理三郡を除く) 磐城國(伊具刈田眞理三郡を除く)	一、〇六二	一、三三・五
宮城	仙台市	陸奥國(氣仙郡を除く) 磐城國(伊具刈田眞理三郡を除く)	七、五三〇	一、六六・三
岩手	盛岡市	陸奥國(氣仙郡を除く) 陸奥國(二戸郡を除く)	一、三三三	一、〇四・六
山形	山形市	羽後國(飽海郡を除く) 羽前國(飽海郡を除く)	九、三二六	一、二一・七
秋田	秋田市	羽後國(飽海郡を除く) 陸奥國(鹿角郡を除く)	二、六八八	一、〇三・八
青森	青森市	陸奥國(二戸郡を除く)	九、三二二	六六・七

【奥羽山脈】奥羽地方中央部に於いて南北に連亘する脊梁山脈にて、北端は陸奥

市(人口三・二萬)等は河口港として舊來の餘勢を保つ。(行政) 奥羽地方は陸奥・出羽二國の跡なるが、明治維新後陸奥を分つて磐城・岩代・陸奥・陸中・陸奥の五ヶ國、出羽を分つて羽前・羽後とし、廢藩の後、更に諸縣を廢合し、現在は福島・宮城・岩手・山形・秋田・青森の六縣に分れ、それぞれ郡市に縣廳並に地方政務所等を置くも、控訴院・通信局・鐵道局・鐵山監督局等は之を仙臺市に置き、大林區署は青森市及び秋田市に置き、それより地方全體、或は一部の管轄司法、行政に當り、第二師團司令部は仙臺市、第八師團司令部は弘前市、東北帝國大學は仙臺市に設けらる。

の産地、また特附近は海拔六〇〇米以上の高地にして各所に温泉多く冬期スキーの好適地。米澤は舊上杉氏の城下にて、米澤織・人造絹絲及び機械の産地。赤湯驛附近には赤湯温泉あり。山形市は機械及び鋼鐵の産地、上ノ山・東根及び天童には温泉あり、新庄は陸羽東線及び西

なる。南北の長さ約七五〇軒、幅四一六〇軒。東側は馬淵川・北上川の谷に依り北上高原と、阿武隈川・那珂川の谷に依り阿武隈高原・八溝山脈と明瞭に區別せらる。西側は岩木川・米代川・雄物川・最上川・阿賀野川の本流及びその上流諸谷地に依つて出羽丘陵・越後山脈と分離さるるも境界分明を缺くものあり、北より漸次南にかけ白神山塊とは矢立峠(二五八米)、大平山塊とは大覺野峠(五八二米)、鳥海山塊とは雄勝峠(四二七米)、飯豊山塊とは大峠(一一五〇米)、常磐山脈とは山王峠(九〇六米)によつて僅かに區別せらる。山脈の主軸をなすものは、南部の那須火山より北海道西部に至る那須火山脈に屬する諸火山群にして、八甲田山(一五八四米)・戸來山(一一四四米)・船形山(一一三二米)・巖手山(二〇四〇米)・船形山(一五〇〇米)・栗駒山(一六二八米)・藏王山(一八四一米)・吾妻山(二〇二四米)・磐梯山(一八一〇米)・三本槍岳(一九一五米)・那須嶺(一九一七米)等その主峯たり。火山型をみるに巖手山・藏王山・磐梯山はコニテ類似型、八甲田山・大深岳・栗駒山・船形山はトロイ型、吾妻山・吾妻山はアスピーテ型と云ふを得。なほ火山地形として藏王山(九九五米)を中心とする鬼首附近には阿蘇山型のものが見らる。又これと共に火山性の湖沼多く、十和田湖・田澤湖・輪原湖・小野川湖・秋元湖・踏代湖等があり、十和田

湖は湖面の高度四〇一米にてカテラ湖といひ、附近の風光ことに佳く、国立公園に指定せらる。田澤湖(カテラ湖)の湖面積は二五〇米の高度にて、その深度四二五米あり、海面より一七五米も深し。これ等の湖沼は水力の水源、養魚・灌漑等に利用せられ、附近に近代工業地帯を發生せしめつゝあり。火山に關連して温泉甚だ多く、東山・熱海・五色・湯元・鬼首・花巻・大湯・淺虫等は著名にて、浴客四時絶えず。この山脈の基盤は第三紀層にて構成せられ、眞査岳(一〇五九米)・大深澤山等の如く一〇〇〇米を越す高地あるも、概して低く、五一六〇〇米級の臺地をなす。山脈の西縁は斷層崖に終る場合が多く、横手盆地の眞査斷層崖は古くから有名にて、その他、花巻(皮投岳斷層崖)・山形(飯岳斷層崖・瀧山斷層崖)・米澤(羽山斷層崖・鷹ノ山斷層崖)・會津(矢吹山斷層崖)の諸盆地の東縁は斷層に起因す。山脈の東縁は沈降に基く場合が多く、志田・仙臺平野の場合の如く不規則なるを本體とし、また火山岩層に依る被覆のため單調化されし場合も多し、北上川の右岸、阿武隈川の左岸はその例たり。河川は米代川の上流大澤川、北上川の支流和賀川が、此山脈の主分水嶺を越えて進出する外は規則正しく主軸より東と西に向つて流出す。更に南北に延びるこの山脈は太平洋斜面と日本海斜面に於ける地理的現象の境界をなし、特

に冬季の降雪に於いて東西の對照を顯著ならしめ、また気温をみるに一月に於いて太平洋斜面の石巻と日本海斜面の男鹿半島が等しく零度を示し、東岸久慈と西岸十三湖が等しく零下二度を示す。中央文化の波及は地形に支配され東西兩側に於いて南より北に傳渡せられたるも、文化の進歩に従ひ山脈を横斷する交通路も開設さるるに至れり。北より南に米澤峠(六一一米)・貝梨峠(四三〇米)・仙岩峠(八九四米)・黒澤の東の峠(道路は白木峠(六〇二米)・二九六米)・堺田の峠(關山峠(五九四米)・笹谷峠(九〇六米)・中山峠(六九五米)等があり、東西交通路として古くより利用せられたりあり。此等の峠は主に第三紀層中の開析谷頭に相當す。【奥羽線】奥羽方面即ち福島・山形・秋田及び青森の四縣に亘る國有鐵道。奥羽本線及びこれより分岐せる米坂東線・長井線・左澤線・仙山西線・生保内線・船川線・五能線・阿仁合線及び黒石線を包含す。(奥羽本線)奥羽線的主要線にして東北本線の福島驛より分岐し板谷峠にて奥羽山脈を横斷して米澤驛に出で、それより山形・秋田・弘前等の諸驛を経て本州の北端青森驛に至る四八七・四軒と、青森操車場より瀧内信號場に至る二・〇軒及び土崎より雄物川に至る一・八軒の貨物支線あり。上野驛より青森驛まで東北本線と連絡して直通運轉をなし、約十九時間にして達す。福島附近の庭坂は梨

オーウー 大内山

【大内村】宮城縣磐城國伊具郡の東南部。築市村の東に位し、東と南は福島縣相馬郡に界し、宮城縣の最南端にあり。阿武隈山脈の北邊漸く低位につくもなほ東・南・西の三方山を以て繞らすを以て、散れ山地又は丘陵性にて、雄子尾川これ等の山地より發し、村の中央を潤はして北流し、金山町に至りて阿武隈川に注ぐ。農産物最も多く米を第一とし、麥・蕎麥等を産し、林産これに次ぎ工産も少なからず。鐵道大内を中心として北は金山町・角田町へ、東は大澤峠(五九米)を越えて福島縣相馬郡中村町に通ず。明治元年戊辰の役の時、官軍は賊の陣營を脅かし本村まで追詰め來れり。

【大内村】磐城縣下野國芳賀郡の西部。釜子町の西、眞岡町の北に隣り字郡宮市を隔る東南約一二軒、西はほぼ鬼怒川によりて河内郡瑞穂野村と界す。土地概ね

接續線	連絡線	接續線	連絡線
東北本線	福島	生保内線	大曲
米坂東線	米澤	羽越本線	秋田
長井線	赤湯	船川線	道分
左澤線	北山	社線五城日線	一日
仙山線	羽前	五能線	巖手
陸羽西線	新庄	阿仁合線	鷹巣
陸羽東線	湯沢	花輪線	大館
社線雄勝線	湯沢	社線小坂線	川部
横黒線	横手	五石線	青森
社線横手線	横手	青森本線	青森

平垣なるも東邊と西半は低き地をなし、中部は小貝川の一支五河川の流域にて水田よく拓け、米を多産したる。藩を出ず。奥河・宇都宮へはパスの便あり。大内は舊庄名にして芳徳流氏族結城氏流たる大内氏の居所、惣た芳賀氏發祥の地たり。近世俗に大内三十三郷といへるは即ち今の眞岡町の四近を指せしものなり。大宇籠谷はまた小守谷に作り宇都宮への道路に當り俗に石法寺と呼ぶ。岡志に無量壽寺は龍谷郷中里にあり、圭田七石、菅在山と號す。開山定術法印、大徳郡龍谷伊勢守藤原政高なり、其昔は岡郡高田山の門徒にて一向宗なりしを政高の時に天台宗に改むといふ。また岡志に依れば大宇籠谷の地に其輪野野現ありて圭田七石、除地五石、天文十四年聖徳院准后筑波山より日光へ參詣の途、其輪野に宿らせ給ひ、「ふらぬ日も名にし負ふより立寄るや其輪の里のさみだれの頃」と詠めりといふ。

川原方面へパスの便あり。米を多産し、また華燗草の特産あり。此地は和名抄郡須部武茂郷の内なり。
 【大内】 高部村(辨阿彌原郷)
 【大内山】 京都市右京區、御室の北嶺。宇多天皇(孝子院)の離宮のありし所。よつて大内山と稱せらる。いま宇多天皇の御陵あり。新勅撰・一九「孝子院大内山におぼしける時、勅使にてまゐり侍りけるに、蓋より雲の立ちのぼりけるを見てよみける。しら雲の九重に立つ嶺なれば大内やまと云ふにそありける。中納言兼輔」(大内山陵)宇多天皇の御陵。京都市右京區鳴鶴宇多野谷仁和寺後の御室山にあり。承平元年七月十九日崩御、九月六日大内山に火葬し御骨のこなく其跡について方形に周邊を穿ち土を覆ひ奉る。遺跡によつて山陵を置かず、文永五年、山陵使仁和寺に問ふも陵所を知るものなき有様にして遂にその所在を失ふに至り、江戸時代の探査に當つて大和の繪原大内陵(天武・持統天皇陵)と混同するに至りしが、墓表諸陵修理に際して現陵に御治定。
 【大内】 京都府葛野郡にありし村。大正六年京都市下京區に編入。中堂寺・朱雀・西九條・八條等の名稱を冠する町名となる。即ちこの地は舊朱雀大路の南端に位置し、羅生門址を始め西鴻臚館址、その址に建てたる西寺、六孫王神社等あり。六孫王神社は源經基を祀り、元祿年間再建。

建。西寺は弘仁年中、嵯峨天皇が西鴻臚館の舊地を御守敏に賜はり、西教王護國寺を建てしめられ、これを東寺(東教王護國寺)に對して西寺といふ。今僅に小伽藍を存す。
 【大内丘】 大和國(奈良縣)の古地名。書紀欽明紀七年の條に、駿馬あり大内丘を越え渡る記事見ゆ。今の高市郡高市村野口(繪原大内陵のある地)の邊。書紀・欽明天皇七年、秋七月、倭國今來郡言、於五年春、川原直宮登、權騎眾、乃見良駒(紀伊阿蘇者負、實馬之子也)、脫影高鳴、經超、母春、實而買取、實養金、年、及壯鴻臚館、別、東越、群、服御隨心、鹽鹽合度、超、渡大内丘之嶺、十八丈焉。
 【大内】 鳥取縣八頭郡にありし村。大正八年一月虫井村と共に山形村を置き昭和十年二月更に智頭町に合併す。
 【大内】 鳥取縣那賀郡にありし村。昭和十年二月、池山村と共に廢され美川村を建つ。
 【大内野】 出雲國(鳥取縣)の古地名。出雲風土記の仁多郡に大内野あり、郡家仁多。正南廿二里、草草少ありと見ゆ。之によれば今の仁多郡馬木村邊の平原ならんも詳かならず。
 【大内村】 山口縣周防國吉敷郡の中部。山口市の東南に接し、北は宮野村・仁保村に、東南は小嶺村に、西南は錦鏡司村・平川村に隣る。東部・南部・北部には丘陵性山地あり、中部は平坦にて山口市南

部の平地に續き、横野川の上流仁保川これを流ぎ田畑廣く拓く。山口防府間の縣道に當り、いま省營自動車を通ず、平地は殆ど水田化し傾斜地に畑を開き、副業的に養蠶及び家畜の飼養行はれ、また山口市に隣接せるを以て蔬菜の栽培漸次盛ならんとす。縣農事試験場あり。此地は和名抄、古郡郡八田郷なるか。百濟の皇子琳聖太子の居住地と稱し、太子始め大内寺にありしものち乘願寺に移り此處にて歿す。此地より興りし大内氏は即ち琳聖太子の後なりといひ、或は任那の歸化族多良公の後裔なりと傳へ、代々相繼ぎ室町時代最も勢振ふ。義隆に至り武備を怠り政務を廢せしにより、その老臣陶晴賢に背かれ長門の大宰寺にて自裁して亡ぶ。之よりさき大内氏は弘世の時、山口の築山に移りしもその以前は本地に居りしもの、如く、大宇御堀はその城塞の址ならんといふ。明治天皇大内御小休所(指定史蹟)及び興隆寺・乘願寺の二瓦剎あり。また長野八幡宮に松原清介・常田角左衛門の義少年碑あり、元祿中に此地を領せし益田氏の匠作間氏の賦課苛酷なりしたため、實永七年遂に亂を起すに至れり。二少年衆に代りこれを宗藩に請ふ。たんに人民蘇生せるも正徳元年に至り二人は利死す。兼その徳を慕ひ碑を建てしものなりといふ。(八幡宮) 大宇長野に鎮座。郷社。祭神、應神天皇・神功皇后・田心姫命外數神。創立年代を詳かにせざ

るも、宇佐八幡を勧請せる地方の古社にて、江戸時代には近郷村民の崇信篤し。(興隆寺) 大宇御堀にあり。天台宗。水上山と號す。一に水上寺ともいふ。百濟琳聖太子の創建に係るとも傳へ、また大内正恒の開創ともいふ。山口五箇寺の一に列せしも曆應年間兵燹に罹り現在の堂宇は其後の再建に係る。寺寶に數思慈尊釋迦三尊・法界門整頓等を藏し、なほ文明十四年より天正年間に至る謂ゆる山口大内版の遺物たる法華經の版木及び信慶筆大般若波羅經多經等を藏す。(乘願寺) 大宇御堀にあり。臨濟宗南禪寺派。南明山と號す。正和元年の創建、開基は岡守大内重弘、開山は眞空和尚。建武二年後醍醐帝の勅願所たるべき繪旨を賜ひ、足利尊氏一國一字の二重塔を建て境地を附す。當寺の塔頭に正壽院あり。大内弘世の菩提所なり。寛文中、當寺焼亡す。故に弘世の墓と共にこの正壽院に移して乘願寺と改む。寺後に琳聖太子の墓、その傍に重弘の墓(十三重塔)あり。
 【大内】 伊豫國(愛媛縣)の古地名。和名抄に伊豫國和氣郡大内郷あり。正安二年三島社文書にも郷名見ゆ。今の温泉郡湖見村・堀江村に亘る地域ならんか。湖見村の大宇大内はその遺稱なるべし。而して郷名は伊豫別君の裔代々此地に居りしにより起ると云ふ。豫陽記に依れば、湖見村大宇平田に大内城ありて大内氏此處に住すといふ。

【大内】 青森宇和島縣の一縣(大正三年設置)。愛媛縣北宇和郡二名村にあり。
 【大内庄】 臺灣臺南州曾文郡の東南隅。北は六甲・官田二庄に隣り、東は新化郡橋西・玉井二庄に、南と西は同郡山上庄・善化庄に接す。東端には烏山嶺横はり地勢東北より西南に傾斜す。中央山脈に出づる曾文溪東臨玉井庄より南に流る。其治岸に若干の平地あるも、庄の南北兩部は一帯に山地をなす。此地、往昔は山蕃の窟窟なりしも蘭人據臺の頃より漢人の漸次入墾する者あり、鄭氏據臺の頃は其數次第に増加し一里を建て善化里と稱す。清領となりてより、康熙六十年代に里を築となして東西の二條に分つ。本庄は實にその東條の一部に屬する地域なり。善化里東條の名稱は我領臺の後に至るまで採用されしも、大正九年十月の地方制度改正により、同條中の内庄・頭社庄・鳴頭庄・蒙正庄及び楠梓仙溪西里中の二重溪庄の五庄を合して、大内庄と改名し、大内・頭社・鳴頭・蒙正・二重溪の五大字に分轄す。本庄は臺南市を去る東北約二〇軒、また縱貫鐵道の善化驛を距る東方六軒、交通・産業等に於て隔立せる憾みあり。産業・交通、其他の諸施設を概観せば、教育・教化の状況は、初等教育に於ける公學校は二校一分教場あり、兒童遊學歩合は約三〇%、昭和九年を示し、社會教化圖説として男子青年團二、

女子一、國語講習所三箇所ありて漸々教化の實績を挙げつつあり。本島舊慣に屬する寺廟は九あり。交通の狀應は善化より玉井に到る大道路は東西に通過し、また職員五米以上を有する道路も相當發達し其延長は約三〇軒に達し、自動車、手押軌道の交通機關の運行自由なり。生業は農を主とし、農産に甘蔗(十三萬餘匁)を第一位とし、米・甘蔗・落花生等これに次ぎ、總生産額は三十餘萬圓に達す。副業に養蠶・養雞等を營む者多く、其他に柑橘・芭蕉等の果實生産年額約四萬三千圓程度を有す。山地よりは若干の薪炭用材を出す。その他製糖・製麵・磚瓦製造・醤油製造・金銀紙及び線香製造・糧摺及び製米の業に従事する者あれど、何れもその規模小なり。
 大内蘇鶴(おほうちま) 大内山村(おほうちま) 三重縣伊勢國度會郡の西南隅。宮川の支流大内山川上源の地、南は北平郷郡錦・二郷・赤羽の三村に、西と北は多氣郡大杉谷・領内・萩原の三村と界す。紀伊山脈の東部をなす志摩山地の西端部に於て中央部に矢ヶ峯(六三七米)、東北端に行者山(六六八米)等あり、全村殆ど山地をなす。東部を南北に曲流する大内山川の谷に沿ひて熊野街道・省線紀勢東線通じ、後者は大内山驛(昭和三年設置)を垣外に置き荷坂峠をトンネルによりて南隣二郷村に

出づ。荷坂は延暦式帳に編載と云ひ神界の西限と爲す。産物は林産物を第一とし米・藁これに次ぐ。
 【大浦】 大浦(おほのうら) 下野國(栃木縣)の古地名。和名抄に河内郡大浦郷ありて其調を聞くも、古へ續・續は相通じ用ひし如く於保字美と讀みしものなるべし。萬葉集卷二十に下野國、河内郡上丁、神麻績部麻呂とあるは大浦郷の人なるか。いま河内郡富屋村に大字大浦あり、即ち大浦の轉訛なるべく、郷城は岡村及び羽黒村・田原村の地に當るか。
 【大浦】 大浦(おほのうら) 青森縣陸奥國中津輕郡の中部。弘前市の西に位置し、北は船澤・藤代二村、南は清水・相馬の二村、西は岩木村と界す。津輕平野の西部を占め、岩木川の支流に灌溉せられ、地味肥え水田西南の一部を除く外全村に亘り良米を産しまた林産の名産あり。弘前市へは東二軒、縣道東西に通じて奥羽本線を利用し得べく交通不便ならず。本村は津輕氏發祥の地にして爲信のとき津輕を一統じ、當時は津輕の首府としてその威津輕平野に振へり。(大浦城) 舊城址。大字賀田にあり。西根城ともいふ。津輕家の祖光信の創築と傳へ、七代爲信津輕一統の後、文祿年中堀越城に移るまで四代の居城なり。慶長年中弘前城を築くに及び本城の遺手門を移し、留餘の建物は寺院に下賜す。(福雲寺) 大字植田にあり。新義院

青宗智山院。受翁山勝院と號す。慶長六年の創建、眼尊の開基。津輕爲信の祈願所にして代々藩主の教信篤し。もと植田愛宕權現の別宮寺なり。明治維新神佛分離後も舊教昔日に勝り、修葺たりし六衆徒また當宗に屬す。現本堂は弘前市の臺西武田甚左衛門の再興にて明治十四年明治天皇東巡の御、行在所に充てらる。寺域幽邃にして東方に八甲田・梵珠の連峰を望み、南方に久渡等、北方権現峰に接し、其間に水田萬頃の眺望あり。

【大浦村】 福島縣磐城郡石城郡の東部。平市の東北方約八軒、草野村と四倉町とに接し、東は太平洋に濱す。夏井川の支流横川東部を南流し、村内概ね平坦にて水田耕地よく拓く。横川左岸の砂丘は松樹繁茂しその海岸は新舞子と稱せらる。陸前濱街道・省線常磐線西南より東北に貫き、後者の草野驛・四倉驛に遠からず。名勝仁井田浦・御殿浦共に世に知られ、大字上仁井田は補天上人の生地。(最勝院)大字上仁井田にあり。淨土宗。同宗者越派に屬し、天正年間長十上人の開創に係る。地方の互利として名高し。明治三十五年火災に罹り悉く焼亡して昔日の觀なし。境内に補天僧正の墓あり。補天は上仁井田の農民の子、得度後、徳を積みて江戸増上寺の住持に補し大僧正に任ぜらる。のち日蓮に遇して享保三年歿す。これを現寺號補天寺の發祥とす。遺骨は分けて故郷に送り本寺に墓を建つ。(長隆寺)

及びその支村たる山道を含して大江村と稱す。

【大江】 岩代國(福島縣)の古地名。和名抄に陸奥國會津郡大江郷あり其の調を關くも、山城の大江郷の例により於保衣と讀むべし。中世の稻河領の地なり。今の河沼郡坂下町・若宮村・川西村・八幡村等の地に當るか。若宮村の大字大江は其遺稱なり。

【大江】 野城國(福島縣)の古地名。和名抄に陸奥國行方郡大江郷あり。其地今の相馬郡小高町・福浦村・大栗村等の邊に當る。蓋し小高町の大字大井は大江の轉訛せるものか。而して大栗村の大字に江井ありていま上下に分る。この江もまた大江郷に因るものならん。

【大江村】 岐阜縣美濃國海津郡の東南端。水曾・排斐の兩川の會流してなす高須輪中の剣先地に當り西は西江村、北は東江村、東は木曾川を隔てて愛知縣海部郡立田村と相對す。全村低濕にて水田よく發達す。産業は農業を主生業とし米・蕎麦を主産す。道路は村の東部木曾川に沿うて南北に通じ高須町に至るパスの便あり。本村の東・西の川沿ひに土手を作り道路また上手上を通じ、屋敷には土積りななして洪水に備へる等、輪中兼落の好資料を呈す。本村に源義朝美濃より知多灣に向ふ途次この地を過ぎり軍旗を奉納せしといふ旗納八幡宮あり。また大字油島に寶曆年間薩摩侯が墓命により多大の犠牲

オーエ——オーエ

大字長友にあり。新義眞言宗智山院。貞和年間の開創。もと無量山阿彌陀院安養寺と稱せしも天文年間當郡玉山莊日寺雄仁の中興するに至りて現寺號に改む。本尊の地藏菩薩立像一軀(平造)は俗に鼻取地藏尊と稱し國寶に指定せらる。聖蹟なる若色を施せる大像にて鎌倉中期の佳作、安阿彌の作と傳ふ。

【大浦】 省編磐前縣の一驛(昭和二年設置)、新潟縣南蒲原郡長津村大字下大浦にあり。

【大浦】 近江國(滋賀縣)の古地名。三代實錄に大浦庄とあり、古く清和院の御領なりしが、元慶五年三月これを延暦寺に寄進せらる。今の伊香郡水原村大字大浦は庄名の遺稱なり。琵琶湖北岸の地にてもと淺井郡に屬す。三代實錄・元慶五年三月、十一日己未、勅、清和院大浦庄盤田二十八町五百八十九步、依、院莊狀、永施給延暦寺寺丈持七願大聖殊并五佛燃燈修等新、淨因人、同以掌光、宜、令、國司、專、事、其、事。

【大浦村】 佐賀縣肥前國藤津郡の東南端。多良村の東南隣にて東は有明海に面し南は長崎縣北高来郡小長井村と界す。多良岳火山の東麓部に於て地概ね西より東に傾き、海岸は小島島状をなしその東南端に接して竹崎の小島あり竹崎港の小浦地をなす。東南部・東北部は海に近く耕地拓け米を主産す。省編長崎縣本郷郡を注し南北に走り肥前大浦驛(昭和九年

を拂ひ木曾川沿水の爲に築きし長堤、薩摩義士の功績を稱ふる寶曆治水碑あり。油島)

【大江】 遠江國(静岡縣)の古地名。和名抄に美原郡大江郷あり於保衣と調す。凡そ今の榛原郡相良町・萩間村等の地に當る。和良町大字大江はその遺稱なり。大江郷はその北の細江郷と對稱せしものにて、何れも海濱を意味するもの、また大江朝臣の居りし所ともいふ。

【大江】 愛知縣中島郡にありし村。明治三十五年、五郷村・大塚村及び梅代村の一部を併合して本村を置き、同三十九年更に本村を廣し、その地域を稻澤町・千代田村に分入す。

【大江】 京都府丹波國與郡の東北隅にあり、加佐郡に跨り標高八三三米。古くは與郡の大山といふ。和知川その麓を繞る。昔は酒呑童子が此處に山塞を構へ附近に出没して良民を苦しめしが、源頼光勳を奉じてこれを退治すと傳へ、鬼ヶ茶屋・宮女の洗濯石・酒呑童子屋敷址・金時池・觀光巖石・鬼の岩窟など傳説に因る遺蹟散在す。山の中間には鬼ヶ嶽稻荷神社があり、その參拜をかねて傳説の蹟を探るため登山するもの少なからず。然し此傳説は丹波の大枝山(老ノ坂)に出没して行人を悩ませる山賊を頼光が退治したる事か誤り傳へしものならん。彼の小式部内侍の歌に名高き大江山を此の山に當つるは安當ならず。金葉集に見

設置)を置く。本村はもと竹崎村と稱せしを町村制實施の時現名に改む。

【大浦村】 熊本縣肥後國天草郡天草上島の北部。崎村の西、須子村の東にて、北は島原海に臨む。南境に聳立せる老岳(五八六米)の山脚北方に延び、その先端は西の蛭子鼻、東の龍崎となり、また竹島・勝龍島の小嶼を造る。地は概ね丘陵性山地なるも海岸に近く小低地敷所ありて多少の耕地をなす。主生業は農業にて米・蕎麦を主産し、また松茸の特産物あり。江戸時代には大庄屋ありて附近十四箇村を統制せりといふ。村名は湧に臨むを以て起りしものか。いま須子村と組合村を成し役場を本村に置く。

【大江】 攝津國(大阪府)の古地名。大阪市内の大川(淀川)の天滿橋以下の南流を大江岸と稱しまた渡邊ともいふ。蓋し萬葉集に見ゆる難波の小江の轉訛か。この邊に築けし橋を大江橋とも渡邊橋ともいへり。いま堂島川に架かる大江橋にその名稱の名残を留む。大江浦・大江岸など歌枕として著はれ、また大江殿のありし所。夫木・六・五も別のおほえのうらの浦風につつしの花はさきねらむむかも源氏・須磨・大江殿といひける所はいたく驚れて、松ばかりぞしるしなりける。花鳥餘情「大江殿は奇宮歸洛の時の旅籠なり」一日玉鐘・四、大江岸、今八軒屋といふ舟つきの上なり。渡邊やあふ江のきしに泊りして雲るに見ゆる伊駒山哉。曾根崎心中「大坂遊樂園に木札の普陀落や、大江の岸に打つ波に、しらむ夜明の鳥も二番の長瀬寺」筆拍子・三「同調(大阪古園)」に、大江の橋は今の備後町邊、東横堀にかかりたる橋にて、東は石山御坊の筋に至りて、此橋の邊を大江の浦といふ。

【大江】 富山縣越中郡射水郡の中部。小杉町の東北に接し、北は作道・片口・下の三村に、東南は老田村に隣る。富山平野の中央部にありて全村低平水田廣く拓く。主生業は農業にて米を多産するも、又製薬、實業に従事する者多し。縣道及び里道四方に通じ交通比較的便なり。村名は一にオホカワとも讀み古くは和名抄婦負郡大桑郷の内に於て、オホカワは其遺稱の轉訛ならんといふ。延喜兵部省式に白城驛馬五疋とあるは或は此地に當れるものか。中世は倉垣庄に屬せり。

【大江】 鳥取縣八頭郡にありし村。大正七年伊井田村と合併し大伊村を建つ。

【大江】 因幡國(鳥取縣)の古地名。和名抄に八上郡大江あり。大江氏の居りし所か。大江氏は天穗日命の裔大枝氏より出で、大江神社は其祖廟なり、仁壽元年大江神從五位下を授けらる。因幡志によれば、大江郷は坂田・殿・鹽上・財原・橋

毛尾命の裔大戸首とあるは、此地の地名を負ひしものなるべく、のち大戸氏と稱するはこの裔より出でしものか。中世は大枝庄に作る。

【大江村】 北海道後志國余市郡の西部。余市町の南に續き東は赤井川村に隣り、南は岩内郡と界し、西は古平郡に接す。三方山岳を以て圍まれ西に海内嶽(六五五米)・天狗嶽(八七二米)・稻倉石山(七九六米)・八内岳(九四四米)連なり、南方に乙嶺山(六四二米)、東方に三角山(七九五米)・大黒山(七二五米)峙ち、余市川は東の一方を破つて本村に入り村の中央部を北流し、余市町に於て日本海に注ぐ。沿岸陸に下流地方は肥沃なる平地にして米・雜穀等の農産多く、殊に仁木附近の記置原野は、林産の栽培に適し、謂ゆる余市林産の原野高し。余市川の流路は重要交通路にして國道は南方俱知安と北方余市・小樽に通じ、省線函館本線これに沿ひ南方小樽村との間に銀山トンネルを通じ本村内に銀山(明治三十八年設置)・然別(同三十五年設置)・仁木(同上)の三驛を置く。大字大江は明治十三年以來毛利公府が土民を移して開拓せし所、大字仁木は明治十二年舊郡島藩士仁木竹吉、同志を募り百十七百三十六人を以て移住せし處にして今も阿波開墾といひ、農業の成功、開拓の進歩他にその比を見出すといはる。明治三十五年仁木・大江、

【大江橋】 大阪市の橋名。北區の堂島川に架し、堂島濱通一丁目より中島一丁目を通じ更に南すれば渡邊橋に至る。心中刃は米の朝日・中よきて見よとてや田渡橋、夜々を重ねて大江橋、橋のゆきけた雪ならば、幾たび袖を拂はし、花にふぶきの標橋。心中天の湖島・下、丸三年も馴染まいでこの契縁に大江橋、あれみや浪花小橋から、舟入橋の遺傳ひ、これまで来れば来る程は、冥途の道が近付くと歌げば。

【大江村】 富山縣越中郡射水郡の中部。小杉町の東北に接し、北は作道・片口・下の三村に、東南は老田村に隣る。富山平野の中央部にありて全村低平水田廣く拓く。主生業は農業にて米を多産するも、又製薬、實業に従事する者多し。縣道及び里道四方に通じ交通比較的便なり。村名は一にオホカワとも讀み古くは和名抄婦負郡大桑郷の内に於て、オホカワは其遺稱の轉訛ならんといふ。延喜兵部省式に白城驛馬五疋とあるは或は此地に當れるものか。中世は倉垣庄に屬せり。

【大江】 鳥取縣八頭郡にありし村。大正七年伊井田村と合併し大伊村を建つ。

【大江】 因幡國(鳥取縣)の古地名。和名抄に八上郡大江あり。大江氏の居りし所か。大江氏は天穗日命の裔大枝氏より出で、大江神社は其祖廟なり、仁壽元年大江神從五位下を授けらる。因幡志によれば、大江郷は坂田・殿・鹽上・財原・橋

本・柳谷の六邑にて、船岡郷は上船岡・下船岡・下野の三邑の城なりといふ。延喜式に八上郡豊野上神社二座とあり、三代實録仁壽元年十月に志保濃神に従五位下を授け給ふとあるも豊野上に同じ。今の八頭郡大伊村の大字大江は地名の遺稱なるべく、郷城は凡そ大伊村及び船岡村の地に當るか。

【大江山】 大江高山(鳥取縣)の別名。【大江村】 岡山縣備前小田郡の西南部の。笠岡町の西北方約十軒、後月郡井原町の南方約四軒、北は同じく高屋町・出部村に、西は廣島縣深安郡八事村と界す。東南・東北の大部は丘陵地なるも中部より西北部にかけては小平垣地ありて耕地發達す。笠岡町・高屋町間の道路通じ兩地へはバスの便あり。産物は専ら農産にて米・麥・蕎麥を主産し、また清酒を造る。特産物に薄荷・梨あり。此地は和名抄、小田郡出部郷の内なるか。

【大江】 筑後國(福岡縣)の古地名。和名抄に山門郡大江郷あり。太神郷の北に當り今の山門郡瀬高町の北部より三橋村・大和村に亘る地なるべく、瀬高町の大字大江はその遺稱なるべし。【大江】 熊本縣鹿志郡にありし村。大正十年に熊本市に編入さる。

【大江村】 熊本縣肥後國天草郡天草下島町の西海岸。宮津村・龜浦村の西隣にて西は天草灘に面す。内浦側中部を東方に深く灣入するため、村はその北岸の中部と

南岸の一部と二分せらる。南北ともに丘陵性山地多く海岸は殆ど海岸をなし、北部の南岸には軍ヶ浦・大江の二小灣あり。主産物は農産も漁業もた行はる。農産物に蕎麥・切芋・麥・黒砂糖あり。此地或は和名抄託麻郡三宅郷の内か。而して中世は託麻本庄の屬邑たりしもの如し。鳥原亂後キリスト教徒の殘黨來り隠棲せし地にして、今もカクレキリストと稱する信者あり。

【大江】 大分縣下毛郡にありし村。大正十四年同郡中津町に編入され、中津町は昭和四年市制を布く。

【大江村】 京都府山城國乙訓郡の北端。京都市右京區の西南部に隣り南に大原野村、西は南邊田郡藤村と界す。北と西は丹波高原の東端山地に隈られ、南と東とに低地あり、小畑川その中央を北西より南東に流る。面積約八・五方軒。丹波高原は秩父古生層の堅岩より成り、その東方急斜面は謂ゆる大原野層層にして、老ノ坂峠の坂下大字香掛より南の方大原野村に至る間の急崖は即ち之に當る。斷層崖下には洪積層の扇狀地發達す。この扇狀地は大枝村北部の松尾山より南方向日町方面まで延ぶる洪積層の丘陵地に相對す。小畑川は老ノ坂峠より發し兩丘陵地を浸蝕するも浸蝕未だ進まず幼年期の淺き谷を見るのみにて丘陵の原形をよく保存す。此等の丘陵地は共に山城系の

依るとされて居り、たまたま母式部が夫の保昌に從ひ任地なる丹波にありし留守に京に聯合あり、小式部も亦其會に列席す。時に中納言定頼、小式部に對ひ「丹波に遣はされし使者は如何に」と、即ち今度の歌合に母の助力を求むる爲に蓋々彼の地に人を遣はせしならんとの間、小式部御簾より半身を乗出し定頼の直衣の袖を執り「大江山いく野の道云々」の歌を以て即答せし爲、定頼返歌もなし得ず袖を引放ちて逃出せりと傳へ、これより小式部は其名を騙はるるに至れりと。かく倭に優しき大宮人の逸事を傳ふる大江山は、更に皇朝明智光秀によりても著はる。即ち天正十年主君織田信長より羽柴秀吉を援くべき命を受けし光秀は、折柄京師に滞在中の信長を襲はんと意を決し兵二萬を率て龜山(今の南桑田郡龜岡町)を發し、中國に向はんと欲せば當然三草越を通過すべきを、急に馬首を東にしてこの坂を越え京師に向ふ。衆その行を怪しむや、光秀揚言して軍裝を信長の上覧に入ると告げ、六月二日黎明入京して我敵は本能寺にありと稱し遂に信長を本能寺に襲ふ。

【大江村】 鳥取縣石見國瀨戶郡の南部。大森町の南西約一二軒、八代村の西、井田村の東に隣り、南は邑智郡三原村と界す。南北約六軒なるも東西は僅に一軒を出入す。東北境には大江高山(八〇八米)

主産地にして、本村原産のもの、その代表的なるものとす。國道(山陰道)は京都より此地を過ぎ丹波との國境老ノ坂峠(大江山)を越え山陰地方に向ふため古くより交通・軍事上の要地として著はる。老ノ坂峠は標高は約二二〇米に過ぎざるも一の地帯構造線により低地帯となりしものといふ。この低地帯の存在こそ本地をして交通・軍事の要地たらしめし所以なり。交通上その名の現はれしは、日本書紀に「天武天皇白鳳八年初置三國於大江山」とあるを其の初見とし、當時此地に關を設くる程、山陰に對し軍事上重要性ありし事を窺ひ知るべし。萬葉集に「丹波道の大江の山の眞玉葛たえむ心をわれ思はなく」とあり、當時丹波への交通路なりし事を物語る。平安遷都後は、其の重要性倍加す。即ち延喜式によれば此地に驛傳設けられ、驛馬八疋を置き、山陰街道第一の宿場たり。また續日本紀に據るに五國の一に大枝道を擧ぐ。但し關は延喜三年(同八年撤去)にも設けられ爾來事變ごとく此地を流る。天正年中明智光秀がその居城丹波龜岡城より京都に攻上るに際し本道を通りし事は、頼山陽の老坂西國中道の句によつて人口に膾炙する。然し鐵道山陰線の開通によつて全く交通的價値を失ひ宿場町としての音掛は衰れた近年峠の改修と自動車車の往來により再び本郷と鮮・滿・シベリヤとをつなぐ交通幹線としてスタートを切ら

んとしつつあり。和名抄には大江郷と見え、於保衣と訓す。古くは大枝・大兄・大江を混用せしもの如し。天德日命の裔大保度命より出でし神別大枝氏この地に本貫せるものが。もと土師氏と稱せしが桓武天皇の勅により大枝領區を賜はり、のち大江に改む。奈良朝以前に宇治宿禰一族が宇治地方より分枝移殖せし事は本地域の當時に於ける發展の狀態を推知し得るに足る。なほ宇治宿禰の墓が先年家原より發見せられ、墓神は慶雲二年のものとも推測され、墓の内部には花崗岩の蓋と身より成る石函を置き、その中に鈔骨せる銅製の圓筒形の蓋發見せらる。銅蓋は勿論、花崗岩製の棺は本地域には産せず、遠方より運び來りしものなることは注目し、更に村の北部丘陵地には幾多の大小古墳群在し、日本に於ける古墳の分布地域として注目すべく、大字長野に始見山と稱する前方後圓墳あり、古式古墳の構造を有し、内部より銅製・石製品等を出土す。また大字香掛に光仁天皇皇后の大枝陵、淳和天皇御母陵たる宇波多陵あり。(大枝陵) 大字香掛にあり。光仁天皇夫人贈太皇太后高野新笠の御陵。圓丘。延喜八年十二月二十八日崩御、明年正月十五日、大枝山陵に葬せし奉る。始め近畿なりしが貞觀十四年遠陵に列せらる。延喜諸陵式に「兆城東一段、西九段、南二町、北三町、守戸五町」と見ゆ。中世更張してその所在を

當るか。鹿島文書(常陸國大枝郷給主御親與・地頭野本四郎左衛門貞光等)云「常陸國總社文書、大枝郷三分二、地頭左衛門三郎清文一通」

【大江村】 富山縣越中下新川郡の北部。黒部川下流扇狀平野の東北部に位し北は泊町へ、西は入善町へ各四軒。地概れ平坦、最高處も五〇米を超えず、小川は東北境を、入川は西部を北流し到る處水田發達し米を多産す。此地或は和名抄、新川郡大部郷の内か。中世は五箇庄に屬せり。古く大家庄城(一に井口城)ありて今僅にその址を存す。建武二年名越時義ここに居せしが惟名孫六來り攻め且つ越後の兵權名氏を援くるに及び、時義これを親不知に遊撃せしも反つて大敗す。貞治元年桃井直常ここに居し、同五年越中守護斯波義隆に破られ、直常は松倉に敗走す。大永中は井口藏人之に居せり。

【大江村】 鳥取縣東伯耆郡大原村・八代村と邑智郡式村との境界に時ち、標高八〇八米。東南麓に山陰道東西に通ず。大江山・大家山の別名あり。

【大江村】 大島帽子山(標高一四一四米)馬瀬利根郡水上村と新潟縣南魚沼郡上田村に跨る朝日岳の別名。

【大江村】 新潟縣越後國中浦郡の北部。新潟市の東方にてこれと石山村を隔て、西南は龜岡町

オーエ——オーエ

失ふに至りしが明治十三年十二月現役に御治定。(宇波多陵) 大字原原にあり。桓武天皇夫人贈太皇太后旅子の御陵。形は圓丘。延喜諸陵式に「宇波多陵、贈皇太后藤原氏、在山城國乙訓郡、兆城東西四町、南一町、北三町、守戸五町」と見え、遺體に列る。中世その所在を失ひしが明治十三年十二月現役に御治定。

【大江村】 一に大江山・大枝坂、また老ノ坂ともいふ。京都府山城國乙訓郡大枝村香掛より丹波國南桑田郡藤村王子に至る坂路。その間約四軒。京都より山城地方に出づる路に御り、山頂を以て山城・丹波の國界とす。もと山道極めて險惡なりしが現今隧道通じ自由に通ず。往古は今の大枝村香掛の地に關ありて大江關と呼ぶ。書紀・天武紀の八年初めて關を大江山に置くとあり、之は龜田山と並べて大江山とあれば大坂山の誤りにて大和・河内の境なる大坂山即ち今の水越峠を指せるものなるべし。延喜式に丹波國大枝驛馬八疋とあるは藤村に置かれしもの。平安時代の終りの頃山城ここに籠り行人を懼まし、源賴光勅を奉じてこれを討平す。丹波・丹波の境なる大江山に關する酒吞童子の傳説はこの事を誤り傳へしものなるべし。また小式部内侍の詠める「大江山いく野の道の遠ければまたふみもみす天の橋立」の大江山はこの山を指せるものとす。小式部内侍は和泉式部の朝にて内侍の詠歌は從來母の助力に

【大江村】 常陸國(茨城縣)の古地名。鹿島文書と常陸國總社文書とに大枝郷の名見ゆ。今の新治郡高濱町大字小井戸の地に

【大江村】 常陸國(茨城縣)の古地名。鹿島文書と常陸國總社文書とに大枝郷の名見ゆ。今の新治郡高濱町大字小井戸の地に

に據し東は阿賀野川下流に沿ふ。越後平野の一部にて土地平坦、南部の最高處も海拔約一七米に過ぎず、到る處水田よく發達し米を多産しまた養蠶行はる。明治二十二年町村制施行の際、大岡・江口・山道・山岡の舊諸村の各頭字をとりて村名とす。(誓岸寺)大字北山新田にあり。眞宗本願寺。天正十一年顯如の徒丁女の創建。初め支院寺と號す。文祿二年に龜田町に轉じ寛永年間現地に寺基を移し貞享年間に現稱に改む。本尊阿彌陀如来は惠心僧部作と傳ふ。

オーオー 瀧江堡

北門郡にありし堡名。區域は現在の將軍庄に相當す。初め新堀堡の内に包括せられしが、清の道光年間分離獨立して一堡となれり。初め歐王と書し、この地方に占居せる平地蕃族シアウラン(蓋題社)中のアウオン社に宛てたる近音譯字にして、該蕃社名に因める瀧江庄(今の將軍庄の一大字)を主地とするより堡名となせり。本堡内に於てその開墾の最も古きは、中部の將軍庄(今の將軍庄の一大字)にして、康熙二十二年(我が天和三年)將軍施琅が鄭氏を討ちて臺灣を平定したる功績に依り世襲の業地として賜給せられ埔地の一にて、即ち之を漳・泉二州の移民に分割開墾せしめたるものなり(現在一大字たる將軍庄の名は之より出て、後大正九年地方制度の改正に依り堡を廢せらるるや、又現行制度に於ける一庄名

ともなる)其他の各庄(現在各大字)は、雍正・乾隆の間に亘り、前後幾來せる移民によりて開墾せらる。現行制度實施に際し、從來本堡を形成し來りし瀧江・荖仔寮(後に荖子寮に改む)・巷口・將軍・角帶園・山仔園(後に山子園に改む)・口寮(後に口寮に改む)の七庄は例へば將軍庄の大字となる。(施侯租)施侯は即ち施琅將軍にて、施侯租とは同將軍に賜給せし埔地を移民に分割開墾せしめ、此等の移民をして納入せしむる租税の謂なり。因に從前施侯租なる大租を附帶せし土地は、臺灣舊慣調査會第一回調査報告書に依れば、瀧江堡(今の將軍庄)・學甲堡(北門郡北門庄・學甲庄)・打龜西堡(臺南州嘉義郡新港庄・淡口庄)・牛稠溪堡(今の嘉義郡新港庄)の四堡及び觀音中里(高雄州鳳山郡仁武庄・岡山郡楠梓庄)・牛屎里(鳳山郡仁武庄・岡山郡楠梓庄)・左營庄・大竹里(高雄市・鳳山郡鳳山街)・興隆内里(高雄市・岡山郡左營庄)・興隆外里(岡山郡左營庄)・小竹上里(鳳山郡大寮庄)・大樹庄・仁壽上里(岡山郡楠梓庄)・岡山街・仁壽下里(岡山郡楠梓庄)・左營庄・岡山下里(岡山郡楠梓庄)の九里に亘りて存在し、當初施侯租十所を置き、收租の事を管掌せしが、道光年間、施侯の後裔(當時北京にあり)は、六所の租額を賣出し、四所のみを存有して之を出展し、管事を置きて管理せしめ來りしも、我が領臺の際、施侯の子孫は帝國國民分限を喪失せ

オーオカ 大岡

る爲め、該租は官租に編入せらるるに到る。なほ傳ふる所に據れば、施侯租を附帶する田園は、元來施侯に賜給せられし未墾の埔地を新たに開墾せしものに限らるるも、租額はこれ以外の鄭氏時代に於ける既墾田園に對しても權力を濫用し、大租を征收するに到りたるものありとも云ふ。

【大岡村】宮城縣陸前國原郡の東北部。北は有賀村に、東は若柳町に接し、南は三迫川を隔てて志波郡村に、西は津邊村に接す。地味肥え耕地廣く、水田よく發達して米を産し、養蠶も亦行はる。省線東北本線の石越驛より起る社線原軌道通じ、大岡驛を置き西方岩ヶ崎に至る。もと大林・福岡(いま共に大字)の二村を合併し、その各一字を取りて村名としたるもの。

を刻める板碑は嘉元四年の年號あり、古來珍奇を傳ふ。なほ此地に古墳遺物發見され、特にその墳輪土例十餘條は最古代の服裝をなせるものといふ。

オーオカ 大岡

【大岡村】埼玉縣武蔵國比企郡の北部。旗谷市の南方約六軒、松山町の北、福田村の東に隣り、北と東は大里郡市田村・吉見村に接す。秩父山地東北端部の武蔵野平野に移る地域にて、低き臺地とその間にある水田となり、臺地は灌漑の便ありて平地となり、臺地は耕地よく拓かれたるも用水なく天水による耕作を行ふに過ぎず、畑作草庭地帯をなす。米麥作を主作物とし其間に桑園ありて養蠶も行はる。此地は和名抄、横見郡御坂郷の内ならん。先願寺門前にある三尊來迎佛

オーオカ 大岡

【大岡山】中國山脈の一峯。兵庫縣城崎郡八代村の北方に聳え、標高六六四米。豊岡町南西約九軒に位置す。北方に矢次山(五六八米)あり、西・南麓を岡山川の一支出流す。東南麓は大岡寺あり。

オーオカ 大岡

【大岡】大和國(奈良縣)の古地名。和名抄に添上郡大岡郷あり。其地いま詳ならずも添上郡大樹生村・東里村・狭川村等の地に當るか。天智天皇の時、歸化人室師に倭妻の姓を賜ひ更に神護景雲三年居地によりて大岡の姓を改め賜ふ。大岡は今廢するも狭川村の大字廣岡はその轉訛ならんといふ。

オーオカ 大岡

【大岡】伊豫國(愛媛縣)の古地名。延喜兵部省式に伊豫國大岡郡馬五元とあり。南海道の官道は讃岐國柞田より伊豫國大岡に來り分岐して近井・山背等に通す。大岡は今の宇摩郡用之江町に當る。而して近井(關川村の邊)は當國國府に向ふ官道に當り、山背(今の新立村、馬立)は土佐國府に向ふ官道に位置す。

オーオカ 大岡

【大岡】大和國(京都府)の古地名。和名抄に勢部郡大岡郷あり其調を調くも、山城の大岡郷の例により於保乎加と調す。大和・越中にもまた大岡郷あり、蓋し地勢によりて名づけしものなり。凡そ今の岩海郡安城町・依佐美村・明治村等の地なるべし。安城町の大字大岡はその遺稱ならん。

し、康保二年空也上人堂宇を建立し更に牛伏山高嚴寺と稱す。本尊は十一面觀世音。現堂は寛政年中の再建。俗に牛伏辨天と號し信者頗る多し。(天宗寺)字統内にあり。曹洞宗。聖雲山と號す。延喜年中、滋野宗清當地に移住し樂門に歸し香坂覺法宗請と稱し七堂伽藍を建立し法香庵と號す。永祿二年武田勝頼、母(幸藏院)の爲に寺祿を奪す。天正三年牧野島城主平川越前守親正(聖雲院殿釋天宗清大禪定門)の堂宇を再建し現號に改む。慶安二年徳川家光寺領十石五斗の朱印を賜ふ。寛政六年三回日の火災に罹る。現堂は明治年間の建築なり。

オーオカ 大岡

【大岡村】静岡縣駿河國駿東郡の南部。黄瀬川下流の右岸に沿ひ、西南は沼津市に、北は金岡村・長泉村に接し東は川を挟みて清水村に對す。土地平坦にして田畑よく拓け、舊東海道・省線東海道本線東西に通じて沼津市に出で交通の便あしからず。主産物は米・蕎麥。航空用の沼津地名標識あり。古くは和名抄山崎郷の地に屬せるもの如く、中世は大岡庄と稱せり。東鑑治承四年八月の條に大岡牧とあるは此地を指せるもの。一説には延喜式に同野牧と云ふは此地にありしものならんといふ。また北條時政の後室牧の方は此地の人なりと。村に黄瀬川島なる小名あり、黄瀬川東岸の地なれども舊鎌倉街道の黄瀬川驛址は此邊に求むべきか。蓋し黄瀬川河道に變ありて此邊の地形い

オーオカ 大岡

【大岡】山城國(京都府)の古地名。和名抄に勢部郡大岡郷あり其調を調くも、山城の大岡郷の例により於保乎加と調す。大和・越中にもまた大岡郷あり、蓋し地勢によりて名づけしものなり。凡そ今の岩海郡安城町・依佐美村・明治村等の地なるべし。安城町の大字大岡はその遺稱ならん。

を添加せず、後世に至り野の字を加へしものなるべく、七萬系圖に小鹿野郷時景あり、蓋し此地の人にして郡司の居地に據りしものなるべし。されば郷城は小鹿野町及び吉田町・上吉田村・朝神村等の地なるべし。

オーカ 相可町

三重縣伊勢國多氣郡の東北郡。藤田川下流の右岸に沿ひ宇治山田市の西約一四軒、北は川を隔てて飯前郡清代村・朝神村に面す。西部・中部と川沿ひは低平にて耕地拓け、其他は一〇〇米以下の丘陵地にて森林をなす。主産物は米・蕎麥。有線多氣線東部を通じて相可口驛(明治二十六年設置)を設け、紀勢東線(ここに分岐して西南に向ひ村の西部に相可驛(大正十二年設置)を設く。町名は和名抄相可地の遺稱。相可郷は和名抄は阿布加と訓じその地城は本町及び津田村に當るもの如し。後醍醐紀によれば後醍醐が此地の川を渡る時死産の流れるに會し相可瀬と名づけしといふ。神風抄に相可郷佐奈御厨、相可瀬御厨とあるも之に同じ。(相可上神社)相可に鎮座。地社。祭神、天之兒屋屋命外數神。上古大鹿首の氏神と云ふ。式内社。近年まで相可神社と云ひしを延喜式所載の現社に戻す。大鹿首の末裔がその祖神を祀りしものにて、今なほ此地に村田氏ありて古名を親子屋と稱す。上世、皇大神宮伊弉諾宮に奉斎の時、親子を調遣せし家にして即ち大鹿首の後裔と云ふ。明治四

オーカ 逢鹿・遇鹿・相鹿・安布賀

【遇鹿】常陸國(茨城縣)の古地名。常陸風土記久慈郡の條に、常陸國の長三十里の所に助川驛あり、昔遇鹿と號す。備武天皇(日本武尊)茲に來ましし時、皇后と會ひ給ひしを以てかく名づけし、國宰の久米大夫の時、河にて鮎を取りし爲め助川と改むと見ゆ。今の多喜郡助川町の大字に會鹿あり。或はこの邊ならん。【逢鹿・遇鹿・相鹿・安布賀】常陸國(茨城縣)の古地名。風土記行方郡の條に、備武天皇(日本武尊)の皇后大橋比賣命、從より下り來て此地に多り遇ひ給ひしを

以て安布賀の邑と謂ふとあり。今の行方郡大生原村大字大賀はその遺稱か。されば其地は大生原村及び大和村・太田村の邊なるべし。

オーカ 横科

↓沙止街(臺北州七里郡)

オーカ 鶯歌庄

臺北州海山郡の西北郡。臺北市の西南約一八軒、東北は新莊郡新莊街、東は板橋街・土城庄、南は三峽庄に接し、西南は新竹州大溪郡大溪街、西北は新竹州桃園郡八塊庄・桃園街及び龜山庄と接す。地は東北より西南に延び、西北は山岳に富み、東南は平野にして、西南高く東北に傾斜す。淡水河(もと大嵙溪)數條に分れてこの平野を東北に流れ、爲に柑園・南靖厝・崙子・山子脚の一部の如きは四方河川に圍まれ川中島をなす。本庄には本島鐵貫鐵道鶯歌驛の北方近く、鐵路に並行して東北より西南に連なる小山脈の斜面、翠嵐中に一大奇岩を屹立す、その形狀鷹に酷似せる故に古くより鶯歌石と呼ばれしが、我領臺後これに語音相通する鶯歌石の譽稱を得し、大正九年地方制度改正に應じ

この住名をとりて庄名とす。もと海山縣の西部地域に當る。海山堡は桃園縣の南方、大嵙溪流域に沿ひて界に接近する一帯の地にして、臺北平野より大嵙溪を廻り開拓せられたる始めとし、鶯歌石・鳶山の地方には明末鄭氏時代の遺蹟を存す。然れども清の乾隆以前は全く未開の地にして、淡水廳志(同治十年刊)に「海山、舊爲人跡不到、後内地之人、耕作其中、兩内港之路通矣」と記す。乾隆の初年和尙洲(新莊郡)より進める泉州人は本庄内の潭底を先づ開き、爾後南進して庄沿一帯の地を開拓せしなり、當時は潭底の南方なる樹林より三峽に至る一帯の地は、大嵙溪浸潤して一大潭を爲し、潭岸には樹木繁茂し、蕃人(アタイヤル族)の出没を見たりと云ふ。乾隆二十年代より四十年代(我が寶曆・明和の頃)にかけて、潭水は漸次涸涸し、陸地を現出するに至るや、潭底にありし閩人張必榮・吳夢花なる者、樹木を伐採して樹林の地を開き、次いで鶯歌より大嵙溪を渡りて三峽地方を開拓せり。當時、鶯歌より三峽に到る一帯の地方を海山堡と稱せしが、後これに基づきて海山堡なる名稱出づ。この名稱は我が領臺の後も引續き變用され、その管轄も本庄沿のほかに三峽・土城の兩庄の一部を含みたり。領臺後は臺北縣の管轄に屬せしも、その後數次の變改を経て桃園縣の管轄に入り、大正九年十月地方制度改正により、海山堡沿の

西部を領し、鶯歌庄となし、崙子頭・二甲九・尖山・大湖・鶯歌・南靖厝・板橋・富・阿南坑・石炭坑・崙子・山子脚・坡内坑・崙子寮・三角埔・柑園・潭底・彭福・三塊厝・石頭溪・崙子脚・淡邊厝の二十一大字に分轄し、臺北州海山郡の管轄に屬せしむ。面積は約五〇方軒、住民は漢人を主とし、内地人及び外國人(支那人)に次ぐ。總戸口の四二・六割は農業に従事し、内地人は殆んど官公吏及び其の家臣なり。臺北市に近く、州指定道路に大溪―鶯歌、鶯歌―三峽、鶯歌―新莊、鶯歌―桃園間の四線あり殊に鶯歌―新莊間の道路は、庄の中央を貫通し、これより各部落間の連絡道路派出し、上記州指定道路の總延長のみにても約三〇軒に上り、職員は何れも五―一〇米を有す。その他庄道路の主なるもの十一線あり。鐵貫鐵道本庄を縱斷し、樹林驛(明治三十四年設置)・山子脚驛(同三十六年設置)・鶯歌驛(同三十四年設置)を置き、其他、乗合自動車・手押軌道等の交通機關も隨處に發達して交通は至便なり。庄下産業開發に拍車をかけつつある現狀なり。本庄は氣候温暖にして、灌溉の便良く、しかも地味肥沃なれば農業は頗る發達し、耕地面積總計四千八百四十一町歩に達し、農産總額は約百六萬餘圓に上る。其第一位は米(約七十七萬圓)にて、重要副産たる養豚また特に盛にして、年産約四十五萬圓を有し、内約九萬餘圓は庄外に

輸出さる。其他、茶葉に於て約三萬圓の産額あり。林産物に木材・木炭・竹材ありて産額約一萬六千五百圓程度なり。大正十三年庄營苗圃の開設以來、當局の積極的な造林奨励の結果、綠葉は金山を覆ふに至り、林産額は今益々増加する傾向にあり。樹種は臺灣在來の相思樹を主とし、松その他も見る事を得。また山地よりは石炭年産約三萬噸の産出あり。庄下の商業は概して、庄下住民の日常生活必需品・肥料及び家畜飼料等の販賣にして、工業には尖山に於ける陶器・瓦・煉瓦製造、潭底の團扇製造、並に崙子頭の製蠶繅工等の製造あり、是等を合すれば年産約七萬五千餘圓の製造高ありて今後益々發展の機運にあり。水産は大嵙溪・其他池沼に産する淡水魚族にして、特に大嵙溪は臺北市住の太公望連の釣場として名高く、四季を通じて遊釣者絶えず。烏都臺北市に近接し交通至便なれば庄下の業佃會・畜産組合・茶業公司等の農事團體、樹林・柑園・鶯歌にある産業組合及び水利組合等の活躍如何によりて今後その發展は割目して見るべきものあるべし。次に文化施設を一瞥するに、初等教育に於ける公學校は四校一分教場あり、就學割合は五〇・四二割(昭和九年度)、其他青年教育所・國語講習所・教化聯合會・青年團・圖書館等の社會機關も完備し、社會教化の實績は著々と舉げらる。人口の大半を占むる本島人大衆の信

奉する宗教は、佛敎・佛敎・佛敎・道敎等に於て、玉石混濁の有様なるも、近年當局の本島人皇民運動の積極的活動は著々と成果を収め、有識者中には神宮大廟を奉養する者を見るに至る。(鶯歌石)鶯歌驛の北方約一軒の鶯歌山山腹の綠蔭中に一大巖石突出し、その形狀宛然鷹の如し。もと鶯歌石と云ひしが鷹と鷹とは同音なれば、遂に鷹を鶯と書せしなり。昔は助語にして別に意なし。我領臺後、更に吾を歌に改めて鶯歌石と稱せり。曾つて鄭氏の軍がこの地に到るや、鶯石毒霧を吐き、軍はその瘴氣の爲めに路を迷ひ、病みて歿する者夥し、鄭軍の部將大いに怒りて、砲撃して其頭を削れしに海霧忽ち消散し、始めて軍を進むるを得たりと傳ふ。淡水廳志に「鶯歌山、在三角埔、相傳、吐毒成瘴、鄭軍進軍、遂路、曠其類」とあり。又一説に、もし誤りて此石に觸るれば六畜弊れ瘴氣流行し、地方必ず其祟を蒙るといひ、今に至るまで人民相戒めて近づくとものなり。(樹林酒工場)臺灣專賣局の管轄に屬する酒工場にて、大正十一年七月臺灣酒類專賣令實施と共に、樹林紅酒株式會社を買収擴張せるもの。現在製造高紅酒一六七九〇箱にて、全島消費額の約六割を占む。其他米酒の製造をもなす。(久通宮殿下遺蹟記念碑)昭和三年五月二十九日特別檢閱使として御來臺遊ばせられし久通大將軍宮殿下には、演習御統監の

爲に鶯歌庄尖山公學校に於て御休養に演習の講評を御聽取遊ばせられし事蹟を永久に記念すべく、地方有志の發起に依りて建設せるもの、昭和四年八月二十九日盛大なる除幕式を舉行す。(濟安宮)潭底にあり。保生大帝を祀る。舊誌に海山莊大帝廟と稱するもの即ち之なり。乾隆五十三年(天明八年)本地方開拓の先驅者張必榮の建設にて、其舊址は樹林驛の北側を距る二軒餘の地點潭底山麓にあり、大正十四年樹林驛の東方約〇・五軒の地に遷す、建築費四萬餘圓。結構宏壯にして參詣者また多く、四時香煙の絶ゆる暇なしと。(尖山)庄の西端に位せる獨立山。宇尖山の名は之に基く。高さ海拔一七八米、山形は扇を倒さに懸けしに似たり、頂上に立てば郡下の全景展開して、眺望絶佳なり。鄭成功麾下の軍この附近に久しく屯營せるため、軍兵の草鞋の土積りてこの山を成すとの傳説を有す。土は黒褐色を呈し、水銀を含み、中腹には白砂を産す。この地に古く在來の陶窯あり、今も數戸の陶業者あり。清の嘉慶年間、閩の泉州人、吳昇・吳標・吳會なる者、尖山の粘土の陶土に適するを發見し工を創めしに起り、其後他姓の者亦集り來りて製作せしむ、皆龜裂を生じ突きもなし、是より吳姓に非ざれば陶器を製する能はずとの謠を生ずるに至り、殆ど斯業は吳姓の專業に歸し、爾來繼續して今日に至ると云ふ。

オーカ

大桑村 岐阜縣美濃國山縣郡の中部。岐阜市の北界を距る北方約六軒、櫻尾村の西北、上伊自良、下伊自良二村の東に隣り、東北一部は武儀郡西武儀村と界す。北境に古城山(四〇八米)南界に岸見山ありて山地あるも中部は東西には低地ありて耕地拓く。副業として製菓業、竹細工・柿・栗を栽培す。交通には東南隅の櫻尾村に出づるを最も便利なりとす。村名の起原に就いては村の形が桑の葉に似てゐる故に起りたるものと傳ふ。本村は櫻尾村・富岡村と共に和名抄、山縣郡大桑郷の地にして大桑城のありし地。(大桑城)明應年中土岐氏の築城。政頼永正十四年家督を相繼し此處に居す。天文の初め政頼の進兵長井政利(のち齊藤道三)に追はれて越前國に逃ししが同十六年、從弟朝倉義景の没を得て歸國し、政利を討たんと大桑城に來り同年病歿す。又一に政頼の弟頼盛は政頼の越前に逃し後、美濃の守護となり河手城より大桑城に移す。此時に當り道三の威勢盛にして勢ひ頼盛と不和となり合戦數度、のち土岐・齊藤は和し、頼盛は隠居し子次郎後を繼ぐ、かくて五十六年美濃國治まりしも諸士は悉く齊藤氏に服し土岐氏に背き、遂に天正十六年頼盛・次郎の變計に出でし際に通三は兵を率ゐり大桑山城より大桑尾形を攻落し土岐を討つ。頼盛等は逃れしも遂に討死せりといふ。(南泉寺)臨濟宗妙心寺派。瑞應山

と號す。初め南山の麓にありて東漸寺と稱し天台宗に屬せしが、天文年間兵燹に罹り荒廢したるを、領主土岐頼純これを現地に再興し仁輪和尚を請じて開山となし、現宗現寺號に改む。慶安二年、城内諸役免除の榮印を賜ふ。(般若寺)臨濟宗妙心寺派。金剛山と號す。創立年代不詳。往昔は眞淨寺と稱し鎌倉建長寺大圓禪師の開創と傳ふ。天文年中、領主土岐頼純政頼の兵燹に罹る。貞享元年、深尾重家これを再興し寶雲和尚を請じて開山となす。時に現寺號に改む。

オーカ 大神

【大神】 筑後國(福岡縣)の古地名。和名抄に山門郡大神郷あり。豊後にも大神郷あり、みな大神氏の居りし所。今の山門郡高町大字大神はその遺稱なるべく、郷城は高町の南部及び山川村より三池郡西江村に亘る地に當るか。【大神村】 大分縣豊後國速見郡の東北部。別府市の北界にて東は杵築町の西南部に接し別府市の東北郡を距る東北約一二軒。西南郡は牛島郡に別府灣に牛島しその先端は更に分れて鶴巻鼻・大崎鼻となり深江の小鎮地を作る外は概し海岸をなす。中部の東西と西南部に小低地ありて耕地をなすも、その他は多く濠地あり丘陵地をなす針葉樹林あり。米麥を主産しまた園藝農産物多し。深江港は往時豊後灣第一の港と稱し水深く大船互船の出入頻繁なりし、陸運交通の便悪しきたため

次第に衰微し今は全くその稱を留めず。和名抄に建見郡大神郷あり。村名は其遺稱なるべく、郷城は本村及び日出町・豊岡町・川崎村の地に當るか。中世大友氏の族大神友直(筑前二郎)の築きし深江城址あり。江戸時代は幕府直轄領たり。

オーカ 大賀

【大賀村】 茨城縣常陸國那珂郡の北東部。大宮町の北、鹽田村の東にて、北と東は久慈川によりて久慈郡世喜村と界す。西半は五〇一〇〇米級の丘陵にて林地、東半は平坦にて田畑よく拓く。南隣大宮町よりの縣道は南北に通じて大子方面に向ひ、また省線水郡線の常陸大宮驛(大宮町前ノ臺)に遠からず。純農村にして米を主産し烟草・養蠶これに次ぐ。また特産物として促成胡瓜・椎茸あり。村名大賀は即ち岡の誤りにして和名抄久慈郡岡田郷の内かといふ。鹿島社久壽二年の神領目録に本村名見ゆ。大字岩崎に岩崎塚といふ湧泉あり、大八洲豊臣に久慈氏は山笠を振り屋石を穿鑿して久慈川を導きしものにして色を湛液す。正保年中工事に着手し五年の後始めて竣工せりといふ。(高長寺) 曹洞宗。日原山と號し本郡石神村の長松院に屬す。大永五年の創建。開基は地頭小野越前守義忠。開山は陽室長淳和尚。

東は日里村に、北は手荘村・高山村とに界す。高梁町・成羽町附近と等しく平坦面をなすも南部に稍々高く、成羽川の一支西南部に發源して略々中央を北流す。この準平原面には幅廣き谷が濠地面に浸蝕し其等の谷に沿ひ水田拓き、傾斜地濠地面に耕地見られ畑作卓越す。雨量は北部山地ほど大ならざるも耕作に舒適なる程度にて米麥の二毛作行はれ、蕎麥・木炭・酒類の産出あり、殊に此附近は高嶺の卓越地域にて近年其用途の擴まると改良により益々盛んとなり、なほ柿の産も知らる。此地は和名抄、下道郡那賀郷の地ならん。近世は手荘に屬す。(大賀ノ押被) 指定天然記念物。秩父古生層に屬する石灰岩が横七性の連層層によりて上部三層肥層を挿せるものにして、我國地質構造上極めて重要な白堊紀初期の造山運動を表示せるものなり。

オーカ 相賀

【相賀】 相賀町(三重縣北牟婁郡)【相賀】 紀伊國の舊庄名。紀川の北岸にして今の和歌山縣伊都郡橋本町及び紀見村の邊に當る。萬葉集に大我野とあるは相賀野にして此地を稱せるものといふ。大阪方面より高野に詣づるもの、此處にて吉野和歌山街道を横斷す。併して往時の相賀驛は橋本町の大字市脇の邊なりと傳ふ。萬葉・九・大賀元年辛丑冬十月、太上天皇(持統)大行天皇(文武)の紀伊國に幸まざる時の歌十三首(の中に) 大和

オーカ

には聞えもゆか大我野の竹葉刈り敷き鹿せりとあり。【押海】 朝鮮全羅南道務安郡にある押海島にあり、一面一島をなす。面積約一九五方軒、木浦の海岸を距る西北僅かに二軒に位し西方七軒に巖島嶼はる。島は三稜形をなし、土地低平海岸風向に當み、海底は多く泥地をなし、船舶の出入便ならず。島中は十三箇里を含む。【押海島】 ↓押海

オーカ

大我井森 武藏國(埼玉縣)の古地名。歌枕。今の大里郡栗沼町栗天宮の森がそれならんといふも詳かならず。夫木・二二・武蔵野を過けるにまとい山はみえずして大かゝの杜といふものばかりわづかにもみちしてみえけるよめる。紅葉散る大ヶ井の杜の夕たすき又めにかかる山のほもしし。先後【オーカイト】 大垣内(中世) ↓更思部村(三重縣多氣郡)

オーガキ

【大垣市】 岐阜縣西南部にある工業都市。西濃平野の西部に位し東は安八郡三城・川並・河本・津草の四村、南は養老郡の笠郷村、西は養老郡高田町・小畑村及び不破郡被里・詩里・宇留生の三村と赤坂町、北は中川村と接す。省線東海道本線は市の北部を東西に縦貫して大垣驛(明治十七年設置)を置き、社線參宮急行電線は富群に接して一は北方掛斐町に通

オーカ—オーカ

じ、一は南方美濃郡を経て三重縣桑名市に走り西大垣・新室・室・河間・美濃青柳・友江の六驛を置く。また水門川は市の中郡を南流し伊勢灣に注ぎ舟楫の便あり。此流、水門川と市の西端を南流する枕瀬川とを通ずる運河を開鑿するに決定し近く著工せんとし、之が完成の曉には伊勢灣と金山山とを繋ぎ水運上重要な使命を有するに至らん。此流は一般に土地低平なるため古來屢々水害に苦しみ、河道に沿ひて堤防を築き謂ゆる輪中部落を成せし處なり。産業は工業を以て第一とし、昭和十年度の統計に依るに工業約五千五百萬圓にして断然第一位を占め、農産約六十二萬圓にて第二位たり。斯く農産額の大半は急激なる市場の擴張と共に市街地より遠に離れたる純農村部落を多数に包含せし現象なるを知るを得。而して工業は綿糸・毛糸・絹織物を主とし農産は米を主とす。この地域は和名抄安八郡服部郷の内か、中世は大井庄の内にて南郡東大寺領たり。本市は往古牛屋村と稱せしが天文四年美濃の豪族土岐氏の族本宮川吉左衛門安定この地にありて三千貫を領するや、將軍足利義晴の命を享けて築城し且つ牛屋川を形取り欄を構へ要害を廣めたるを以て大垣の名起る。また青柳の石疊を移せしより青柳町とも稱せり。同十三年に至り織田氏(信秀)の居城となり、爾來城主變遷甚だ繁く寛永十一年に至り戸田左門氏徳澤津尼々時と

り宮垣に移り十萬石を食む。これ戸田氏中興の祖にして資性剛毅英邁明達之士なるを以て文武百年の大計を定めて運給これの子孫に傳へたり。また風に順産興業に意を注ぎ、荒蕪地を開墾し商工業を奨励し且つ水害豫防の策を講じて堤壩を改修し水門川に閘門を造設せり。この閘門は古來水門の名を以て著名なりしが昭和七年一月火災に罹り全燒す。而してこの水防施設は本市の發展過程を增長せしむるに大なる役割を演ぜしものにて、爾來二百四十年間大垣藩の雄を稱へ殊に明治維新の盛業に際しては薩・長・土・肥と共に五雄藩の一に數へらるるに至る。明治二十二年町制を實施し大垣町と稱しもと安八郡役所を在地たりしが、大正七年四月獨立して市制を施行し大垣市と稱す。其後、漸次市域を擴張し昭和三年北枕瀬村の五大字を、同九年南枕瀬村を、同十年には多壽島村を、同十一年には安井村を合併し以て現在に至る。(大垣城) 郭町にあり。天文四年美濃守護土岐氏の一族、宮川吉左衛門安定の創築といふ。爾來屢々城主更り織田播磨守・竹腰道隆を経て永祿六年氏家直元これに居る。直元は元龜二年織田信長に従ひ長島に出陣して戦死す。尋で池田信輝・同輝政・三好秀次・木下秀長・加藤光泰・一柳直木・羽柴秀政・伊藤祐盛等相繼ぎ、慶長元年始めて天主閣を造營し子の祐正と之に居す。同五年閘ヶ原の役石田三成・浮田秀

家等のここに據るや、徳川家康これを陥るの謀きを知り、西軍を關ヶ原に誘致したるを以てしても如何に宮城の金城湯池たりしかを知る事を得。慶長十八年石川忠勝、更に城郭を修築し濠を擴張し元和六年には松平忠貞天守閣を改造す。寛永十二年戸田左門氏織津津の尼ヶ崎より移り十萬石を領し爾來子孫相承けて明治三年に至り城廢す。舊城郭は本丸・二之丸・三之丸の外に松之丸・袋丸等ありて之を圍繞せり。即ち現今の天主閣の所在地を本丸とし招魂社の境内を二之丸とし、警備所附近の地を三之丸とし御殿町(郭町の内)一帶を松之丸とし本丸の東に接するを袋丸とし、更に總郭を以て之を圍繞し七箇所に門を設けたり。即ち大手(本町口)・南口(俵町口)・柳口・竹橋口・清水口・龍ノ口・小橋口これなり。此外に名古屋口(傳馬町)・京口(俵町)の兩門ありて、一朝變事あれば城郭四周の門を閉ざると、同時に此の二門をも閉鎖し以て美濃路の交通を遮断せしものといふ。明治十三年城池は公園となり大垣公園と稱す。いま市有たり。園内には官祭招魂社・縣社常葉神社・武徳殿及び舊藩時代の志士小原鐵心・本草學者飯沼慈賢・儒者野村嘉蔭の碑散在し、老松鬱々として松風は水へに三百年の昔を物語る。現存の天守閣は慶長元年の遺立、元和六年の改修、慶安元年・文化七年・安政二年等の修補を経たるも構造形式は創立の舊型を保

ち、元和以後改修の迹を存すと雖も四層の姿態に妙味存す。東西兩翼の附多門も亦捨て難きものあり。且隅櫓は本丸の隅櫓にて正徳年間地震に一度破壊されしが、後更に舊材を用ひ復興せるものにてこれ亦兩翼の多門を幾す。以上悉く同費に指定せらる(昭和十一年)。(大垣藩) 慶長五年石川重道、元和二年松平(久松)忠良、寛永元年岡部長盛、同十年久松氏再封せられ、同十二年戸田左門氏繼の尼ヶ崎より移りて十萬石を領するや、子孫世襲し之より藩治大いに舉り現今盛況の根柢を著々築けり。明治二年版籍奉還、舊藩主は知藩事となりしが明治四年版籍置換の際大垣藩を置き尋いで同年岐阜縣に合併して其所管となる。(教教堂) 舊大垣藩の藩校。天保八年藩主戸田氏庸の建てしものして初め致道館と稱せしが後教教堂と稱す。一藩の子弟を皆入學せしめしが漸次盛大となるに及び、文久・萬延の頃規模を大にし講堂學寮を増築し新に聖廟を建設し且つ他國子弟の入學をも許せり。明治維新の際には文武の諸學を備へ制度一新す。のち洋學教師を聘して南北に分校し、教教堂にては洋學を教へ北校と改稱し、藩主の住居・表書院等を假學校として皇漢學及び習字を教へ是を南校と稱す。(無可有社) 林町にあり。面積約〇・四五ヘクタール。舊大垣藩の老臣にして且つ志士たりし小原鐵心の別墅なり。安政三年鐵心この地を相し雪爪

一碑これに無何有社と命名扁書す。初め鐵心は其最も敬慕せる祖蔭榮君忠顯及び水波君忠珍の高路閣居せるの地を尋ねるこゝと久しく、終に其遺跡を神て茲に一部園を構へしもの。邸内に大榎樹・小多高・迷宇の三亭を造り園中に花卉五十種を植ふて五十客に比し、殊に多くの梅樹を移植す。屋敷文人墨客を招きて詩酒の興を發にし、當時この莊に鐵心を訪へる者に佐久間象山・高島秋帆・木戸孝允・齋藤樹堂・安積長壽あり。近年は往年の面影を失ひ僅かに奇石怪石若葉して大榎樹の一小亭を存するのみなりしが現今大いに修理を加へられ舊型に復せりといふ。(磐石勝杖瀨川) 初代藩主戸田氏繼は赤坂・杖瀨の兩流域の「天ノ川」を珍重愛護し、爾來二百數十年を経たる今日に及ぶもなほ磐石の光茫は羊腸たる流域八段に及びその形の偉大にて光度の強烈なるは多くその比を見ず。岐阜・名古屋は勿論、關西方面よりの觀光客逐年増加し六月中旬には舟を泛べるもの輪を競ふ光景は杖瀨川の清流と共に夏季一夜の清遊地として知らる。(池尻城) 市の西北部、もと北杖瀨村の地に址あり。飯沼藩平長繼當城に居り、織田信長に從ひて諸所に戦功を樹つ。天正十一年羽柴秀吉の柴田勝家と合戦の際、大垣城主氏家氏と共に秀吉に屬す。秀吉此地に來るの時其功を賞し行平の刀を賜ふ。然るに長繼織田信幸に内通せし由聞えれば、氏家氏即ち長繼を大

垣城に招き自刃せしむといふ。之より幾許もなく城廢す。(常盤神社) 郭町に鎮座。祭神、戸田一西・戸田氏繼。戸田一西は清和源氏戸田憲光の三男にして關原ノ役の戦功に依り近江膳所城に三萬五千石を領し、尋いで大阪ノ役に功を樹て攝津尼ヶ崎城に移りしが、更に五萬石を加へられ、其子氏繼に至り鳥原の亂に功ありて大垣城に移る。嘉永五年その二百五十年忌を卜して本社を創建す。例祭五月二十五日。(八幡神社) 外側町に鎮座。一に大垣八幡宮と稱す。祭神、應神天皇・神功皇后・比咩神。此地は南都東大寺領たりしより、正康・建武の交、東大寺領守八幡なる梨原宮の分靈を勧請せしむその遺廟とす。爾來近郊十八箇郷の總社と崇められ、江戸時代末印領十石餘を有し殊に大垣城主の崇敬篤し。然るに數度の火災、殊に明治二十四年濃尾大地震の爲に社殿倒壊し、今の本殿は假殿なりといふ。例祭、八月十五日。(八幡神社) 大字多藝島宇宮前に鎮座。祭神、應神天皇。創立年代詳かならざるも、もと多岐大明神と稱し本國神名帳の「從五位下多岐明神」に充つる説あり。なほ此附近に靈龜三年元正天皇行幸の際詔より給ひしといふ行宮舊址といはるる所に、元正天皇を祀りし多藝行宮神社あり。(菅野神社) 北杖瀨宇宮前に鎮座。祭神、應神天皇。創立年代詳かならざるも蓋し地方の古社にて、室町時代應

永十三年土岐右馬助康政野口を寄進す。古來近郊十三箇郷の惣氏神として崇めらる。一説に菅野朝臣の高が富國に貢住し、その祖神を祀りしものといふ。例祭、四月十七日。(春日神社) 郷社。祭神、武甕槌命・奇主命・天兒屋根命・比賣神。創立年代未詳なるも、蓋し奈良の春日社を勧請せし古社にして爾來余安庄上下の尊信篤し。例祭、十月十八日。(大垣別院) 傳馬町にあり。眞宗大谷派。正しくは開闢寺と稱す。もと平尾顯正寺の掛所にして、寛政年間、建如に請ひて本山兩堂再建の礎木を以て當市城東の地に堂宇を建立す。のち城主戸田氏正本山に請ひ本山掛所に改め開闢寺と號す。明治二十四年十月濃尾大震災に堂宇倒壊、續いて炎上す。現堂宇は其後の再建なり。(受明寺) 笠懸にあり。眞宗大谷派。佛敎と號し弘仁六年の創建。最後を開基とす。當時は蓮嚴院護法堂と稱し天台の佛寺として寺門榮えしが、二十二世淨念の時に現宗に改め現寺號を稱す。其後領主土岐氏二百石の寺領を附す。明治二十四年濃尾大震災の際に堂宇悉く倒壊し、現堂宇は其後の再建に係る。(松壽寺) 中町にあり。淨土宗。寶池山と號す。創建年代不詳。齊藤道三の兵火に罹り堂宇・普賢等を燒失すと云ふ。慶長年間、善譽上人中興す。もと蓮供寺と稱せしを、大垣城主戸田宗女正武榊の妹の法號に依りて現寺號に改稱す。寺内に善譽上人の金襴袈裟等を藏

す。(金昌寺) 曹洞宗。淺山と號す。寛永十二年尼ヶ崎城主戸田左門氏繼の室の本願にて戸田其五郎(法源徳善全昌)の冥福を修すため建立せるものにて、照岩和尚を請じて住職たらしむ。本尊釋迦如來。明治二十四年濃尾大地震に堂宇悉く倒壊す。現堂宇は其後の再建。寺内に先賢司の十六羅漢圖あり。(圓通寺) 外側町にあり。淨土宗。旭光山福照院と號す。寛永十二年、城主石川長門守善提所寶珠院舊跡に尼ヶ崎圓通寺の專譽上人來りて再興せしもの。戸田家の菩提所。寶珠院は當寺の塔頭として後に法受院と改む。(徳國寺) 眞宗大谷派。宮川山と號す。寺域の安八・不破二郷に跨るを以て那城山の別號あり。即ち本堂は安八郷、東裡・書院は不破郷に屬す。本尊阿彌陀如來。天文四年、若森城主宮川安定の開基にて、足利義晴の命に依りて大垣城を築く時その犧牲滅罪の爲に建つ。初め天台宗なりしがのち現宗に改む。(實相寺) 傳馬町にあり。日蓮宗。法光山と號す。元和二年、日泉上人、城主松平甲斐守の下總國より移封さるるに隨ひ來りて初め辰ノ口邊りに當寺を建立し、寛永(或は寛文)十二年に現地に再建す。

村・川南村等の地の邊か。 **オーガキ** 大柿町 廣島縣安藝國佐伯郡東能美島の東南部に在り。西は深江村、北は廣川村、東は瀬川村と接し、東は吳淞に面し、東南は早瀬瀬川を流みて安藝郡吾戸町・倉崎島村と相對す。中部東西に低地ある外は南部も北部も山地にて針葉樹林よく繁茂す。産物は工業最も多く水産・農産・畜産これにつぐ。工業は綿糸の産出多く、また石村(花崗石)を出す。低地には米麥の二毛作行はれ、氣候の溫和なるを以て柑橘類の栽培も亦行はる。桑柞は北部に多く東北海岸に柿ノ浦池ありて主邑をなす。昭和二年町制を布く。 **オーカグチ** 相可口 參宮線の一駅(明治二十六年設置)。紀勢東線の起點。三重縣多氣郡相可町にあり。 **オーガゴ** 大賀郷村 東京府八丈島嶼管下の村。八丈島の西北部を占め、東は三根村、東南は都立村に隣り西と南は海に臨み、西方に近く小島と相望む。村の北半は八丈富士(西山、八五四米)の西南斜面、東南部は東山(三原山)の西斜面、その中間に平地ありて耕地拓け墾殖發達し、海岸に八重根の小島地をなす。本村は畑地卓越するも且つ水田あり、伊豆七島及び小笠原島中水田を有するは珍らしく、東山より發源する溪流は水力電氣にも利用され、比較的水に恵まれる。畑は平地にては永久畑をなすも、傾

斜地にては定期的刈替が多く、里芋及び根菜類・葉菜類等の栽培を主とし、耕作物は米・麥・粟・稗・甘藷・里芋・八丈柿等多く、蕎麥・花百合・水仙・フナシヤ・アマリス・養菜類・瓜・茄子類等を産出す。近來は位置南にあるを以て、園藝作物の促成及び抑制栽培を試み成績の見るべきものあり、又乳牛の飼育も好適にて、八丈柿を主要飼料とし牧草潤澤にて發育極めて良好、煉乳工場が設けあり。日本内地に於ける最多雨地をなし、椿・赤椿・椎・榊・梅・黒松・玉椿・養内桂等の自然林、杉・樟・赤楊・扁柏等の人造材よく生育し、其等は殆ど薪炭材にて木炭は重要な移出産物をなし、椿は宅地の防風林をなすと共に椿油は婦女子の重要な副業生産品にて、櫛の枝・椎實・椎茸等と共に移出さる。水産業も曾ては他地方の人々に委ねし状態なりしも、近年發達機軸の備へあるに及び好漁場を近くに有すること相俟ちて鰻節・鰻鱺の乾魚・文魚・鰻等の鮮魚は東京方面に移出さるるに至る。本村は島の西成に位置し、海底少し平かなり、多くは此村に來船を留むる故、他に比し繁華にて人物また物馴れ、田畑も廣く平地なる所もありと、伊豆海島風土記に見え、東山・西山の兩山麓間に大里・岡里・金士の部落ありて本島の主邑をなし、ここに八丈島支廳を置く。家は天井低く床は高く風は暑しく急勾配をなし周圍に

原木を採らし宅地の外間に石垣を築き、其上に椿樹を植うるを普通とす。古は里に大賀と稱し大賀郷の内なりしが、大同にも作る。(へご自生北地帯) 指定天然記念物。隣村三根村に在る。(へごは本邦産の木生半齒の一にて南部諸島に分布し、北地に至るに従ひなまし。本地は其自生地北限地帯に當る。(優婆塞神社・寶明神社) 大字大里に鎮座。郷社。祭神、天照皇大神・大山紙命外六神。優婆塞神社は延喜式に優婆塞命神社とあり。三島神の紀神といはる。延喜式内の古社。俗に優婆塞神と稱せられ、八丈島の總領守と仰がる。永享十一年領主金川宗綱社殿を造營すと傳ふ。また寶明神社は延喜式に見ゆる許志伎命神社に充つる説あり。特選神名帳に「今按式社致證に此神は本邦八丈島總領守二座の内古寶明神なるべし。其は三宅記にいなはえの后に添て五郎王子と云御子を産給ふ由見えたる此神と聞ゆるが式に漏べき所謂なく、現今社に立る大賀郷の西方山野に涉り廣く古志伎と云處有て縁故ある地名なるが古く此邊に郷社ありて負せたる神稱なるべく聞ゆるを以て也。古寶明神の稱を按じ舊は古歌また古布など舊しを説いてこぼうと唱へたるより古寶の文字を當たるならんとみえ、又同郡加賀野村より小杉原村へ越る山路にこしきば神と云有る先聖往々當社にあてたり。小杉原の稱もこしき原の轉と聞ゆれば、縁故なきに非ず。亦三

宅島東隅にミヨツキと云處有て此にみこしき明神と云小祠あるも所縁ありと云るが、中に古歌を古實と書しならんとあるは信がたけれど此古實明神鎮座の村中に崇福寺と云ありて、山説を飯峯山と稱するも古志伎の地名あるも由あれば、八丈島總領守古實明神の方、據あるに似たり」とあり。例祭、十一月十三日。(崇福寺)大字大里原にあり。淨七宗。飯峯山と號し豆州下田海禪寺の本寺。備西八郎爲朝、島人七郎三郎の女を妾とし二子を儲く。第二子を爲宗と稱し、のち香燈山禪院寺を西山の麓に建立し兩親の冥福を祈る。その子孫奕世入道の宮と稱し全島を押領せしも、永享年中に雲加入道、西山噴火して住み難きにより寺基を現地に移して島中を支配す。同十二年武州金川宗興寺に屬し禪宗に轉じて現寺號に改む。また法名を瑞香宗的と號す。永祿年中に靈應宗遊の代に至り現宗に改む。又一説に、康正二年武州神奈川領主奥山宗林、其臣の作右衛門太郎を島へ向け、雲加入道が一子若宮等を打ち取りし故、入道降参發心して瑞香宗の改め屋敷を寺とし神奈川の宗興寺を請持し、爾來島内隨一の巨刹となると云ふ。現に島内五箇村中、大賀郷村、三ツ根の檀那寺なり。

オーカシワ 大柏村

千歳縣下總國東葛飾郡の南部。南部は市川、船橋市の間に介入し、定は鎌ヶ谷村、西に八柱村に隣る。周囲部は小高き丘陵と故實せる處なりといふ。

【大形村】新潟縣越後國中蒲原郡の北端。新潟市の東北に接し、南は石山村、大江山村に隣り、東南は阿賀野川下流を隔てて北蒲原郡松ヶ崎村に對し、北は日本海に面す。阿賀野川と信濃川とを繋ぐ通船川中部をほぼ東西に流れ南北二部に分つ。南部は低平にして至る處水田拓け、北部は砂丘東西に連なり、その最高部は物見山(一九米)にて松林あり、北岸は信濃・阿賀野の二川口間の平野砂礫の一部をなす。此地は古くより開けしならんも地形の變甚だしく、寛治・康平の諸地圖を現形に充當することは困難なり。村名は大宇河渡新田にある延喜式内社大形神社あるより起りしならんといふも、之は大形神社を今の白山祠に擬するものにて果して是なるか否かは遠に詳にするを得ず。河渡新田の地は何時の頃より開發せられしものか未詳なるも、鎮守白山神社が大同年中の創建と傳へ且つ式内大形神社なりとも傳へるより見れば、その其當時既に墾墾を成せし事は推測さる。然し正保地圖に此名の見えざるより推せば今の村落は當時より繼續せしものにてはなく、中世或は近世(いま新潟市の内)の一部となり、沼垂の遷移後即ち慶安二十三年頃に更に一部落を成せしものならん。舊領主溝口氏の檢地帳には河渡阿と見え當時は相當繁華なる小聚たるを認むるも、其後享保二十年の舊記及

オーカ——オーカ

地なれど中部は低平にて水田畑地よく耕作を業とし雙蓮行はる。本村より約五軒にして越武線市川・下總中山兩線に、總武鐵道鎌ヶ谷・馬込澤兩驛へは約四軒にして達す。本村は古くは和名抄葛野郷(兼原郷の内。村内の姥山部落の西北端に姥山石器時代住居址あり。昭和元年東京帝國大學の發掘によつて明かにされし遺蹟にして住居址は大小十數箇を算し、多くは圓形をなし内部に竪柱及び柱孔ありて土器・石斧等を發見す。住居址の上には更に貝殻が積成され、その貝層中より人骨發見さる。昭和二年スウェーデン皇太子奉朝の際に台覽に供せし遺蹟なり。(淨光寺)字大野にあり。日蓮宗。大野山と號し開創年代不詳なるも蓮慶の無乳仁王尊を以て著名なり。承久亂の頃、蓮慶、母の乳を魚の尾に懸て奉りて此地に下り、その冥福を祈る爲に仁王像を彫刻するに、仁王の乳彫削るが如く落つ。その夜亡母天女の姿にて現れ蓮慶に告げて曰く、汝の仁王彫削の功徳により新く昇天すと雖も前生の宿業なきにあらず、依て仁王尊の乳を落して末世婦人の乳を救はんとす。故に乳落の際し處を修すなればと。蓮慶そのまま當地に安置して去る。文永年中日蓮上人の中山に説法の時、この仁王尊を開眼し法弟日前上人に授く。日嗣、堂宇を建立して多聞坊と號す。戦國末に普化宗の僧住して玉指庵と改め處無僧寺となりしが

オーカ——オーカ

高治年中また本宗に歸し現殿に改む。仁王尊の靈驗顯著なるより遠近婦女の信仰厚しと。(安樂寺)字奉免にあり。日蓮宗。弘安年中後深草天皇の靈宮、故ありて此地に下りて一草庵に假寓せらる。北條時頼これを聞きて地人の年貢公租を免じ靈宮の御料に奉らしむ。奉免の地名これより起ると云ふ。後に靈宮は佛門に歸し日嗣上人と號し晩年を安樂に過り給ひて此地に薨せらる。即ち其地に一寺を創して安樂寺と稱すと傳ふ。

オーカセキ 鶯歌石

西外城田村(三重縣多賀郡) ↓西外城田村(三重縣多賀郡) ↓西外城田村(三重縣多賀郡)

オーカケキ 鶯歌石

【大方】下總國(茨城縣)の古地名。和名抄に豊田郡大方郷あり。將門記に下大方郷郷越後とあるも此地にて、當時は既に鬼怒川はその河道を變じ大方郷と手向郷の間を流れ、今の結城郡大方村大字藤庭の邊を下大方郷郷越後と稱し、鬼怒川の流津なりしなるべし。而して郷城は大方村及び岡田村・西豊田村等の地に當り、西豊田村の大字本郷は即ち大方本郷の意なるべし。

オーカケキ 鶯歌石

【大方江】出雲國(鳥取縣)の古地名。風土記出雲郡の條に見ゆる江にして、周二百四十歩、東流入于海(有)二江源者、豊田水所集矣、東入海三方並平原遊地とあり。これによれば美濃郷・津沼郷鳥取・津旗・大里・真麻・買美の六郷を説く。明治二十九年四月本郡外郡部を合して中河内郡とす。

オーカケキ 鶯歌石

【大方江】出雲國(鳥取縣)の古地名。風土記出雲郡の條に見ゆる江にして、周二百四十歩、東流入于海(有)二江源者、豊田水所集矣、東入海三方並平原遊地とあり。これによれば美濃郷・津沼郷

オーカケキ 鶯歌石

【大方江】出雲國(鳥取縣)の古地名。風土記出雲郡の條に見ゆる江にして、周二百四十歩、東流入于海(有)二江源者、豊田水所集矣、東入海三方並平原遊地とあり。これによれば美濃郷・津沼郷

オーカケキ 鶯歌石

【大方江】出雲國(鳥取縣)の古地名。風土記出雲郡の條に見ゆる江にして、周二百四十歩、東流入于海(有)二江源者、豊田水所集矣、東入海三方並平原遊地とあり。これによれば美濃郷・津沼郷

オーカケキ 鶯歌石

【大方江】出雲國(鳥取縣)の古地名。風土記出雲郡の條に見ゆる江にして、周二百四十歩、東流入于海(有)二江源者、豊田水所集矣、東入海三方並平原遊地とあり。これによれば美濃郷・津沼郷

オーカケキ 鶯歌石

【大方江】出雲國(鳥取縣)の古地名。風土記出雲郡の條に見ゆる江にして、周二百四十歩、東流入于海(有)二江源者、豊田水所集矣、東入海三方並平原遊地とあり。これによれば美濃郷・津沼郷

オーカケキ 鶯歌石

【大方江】出雲國(鳥取縣)の古地名。風土記出雲郡の條に見ゆる江にして、周二百四十歩、東流入于海(有)二江源者、豊田水所集矣、東入海三方並平原遊地とあり。これによれば美濃郷・津沼郷

オーカケキ 鶯歌石

【大方江】出雲國(鳥取縣)の古地名。風土記出雲郡の條に見ゆる江にして、周二百四十歩、東流入于海(有)二江源者、豊田水所集矣、東入海三方並平原遊地とあり。これによれば美濃郷・津沼郷

オーカケキ 鶯歌石

【大方江】出雲國(鳥取縣)の古地名。風土記出雲郡の條に見ゆる江にして、周二百四十歩、東流入于海(有)二江源者、豊田水所集矣、東入海三方並平原遊地とあり。これによれば美濃郷・津沼郷

オーカケキ 鶯歌石

【大方江】出雲國(鳥取縣)の古地名。風土記出雲郡の條に見ゆる江にして、周二百四十歩、東流入于海(有)二江源者、豊田水所集矣、東入海三方並平原遊地とあり。これによれば美濃郷・津沼郷

オーカケキ 鶯歌石

【大方江】出雲國(鳥取縣)の古地名。風土記出雲郡の條に見ゆる江にして、周二百四十歩、東流入于海(有)二江源者、豊田水所集矣、東入海三方並平原遊地とあり。これによれば美濃郷・津沼郷

オーカケキ 鶯歌石

【大方江】出雲國(鳥取縣)の古地名。風土記出雲郡の條に見ゆる江にして、周二百四十歩、東流入于海(有)二江源者、豊田水所集矣、東入海三方並平原遊地とあり。これによれば美濃郷・津沼郷

オーカケキ 鶯歌石

【大方江】出雲國(鳥取縣)の古地名。風土記出雲郡の條に見ゆる江にして、周二百四十歩、東流入于海(有)二江源者、豊田水所集矣、東入海三方並平原遊地とあり。これによれば美濃郷・津沼郷

オーカ——オーカ

船を産す。日本鋼業株式会社の經營に係り三十七萬圓の年産あり(昭和十年)。

オーカノ

大筒野村 群馬縣上野國邑樂郡の東南隅。利根川とその分流谷田川とに挟まれし地にて、館林町の東南約十軒、古河の西約六軒、海老瀬村・伊奈良村の南に接し、埼玉縣北埼玉郡利島・大越・村君三村の北に當る。地は平坦にて西南部利根川邊には桑園、中部には水田その他には畑地よく發達す。主産物は米麥。東武日光線柳生驛に近く、館林へバス通じ、また利根川水運の便あり。村名は大高島・下五箇・飯野の舊三箇村を合併しその一字宛を取りしもの。大字飯野に古城址あり、その沿革詳ならず。れども戦國頃上杉謙信の城を築き、毛呂因幡守に與へて館林の加増とせりと傳ふ。大字大高島に郷社高島神社あり、文曆年間出羽の人、岩下某の祖先が菅原道真より賜はりたる自養の儀を携へて北野に赴き、歸途此地を過り一字を創建せしと傳へらる。祭神は即ち菅公自養の像なり。例祭、一月二十五日。

オーカベ

大壁 三河國(愛知縣)の古地名。和名抄に瀧美郡大壁郷あり於保加併と訓す。其地いま詳かならざるも諸郷の位置より推せば、愛知郡泉村・野田村・赤羽根村・神戶村等の地に當るべし。廣さ約先百坪、非人の家などありしといふ。嘗一本には大上谷に作る。國花萬葉記「武藏國中古來の名所、谷の部、奥谷、四谷新町より先繁盛と云前也」

オーカムリ

大冠 大阪府泉北郡にありし村。昭和六年三島郡高槻町に編入。

オーガメ

大龜 富谷村(宮城縣黒川郡)

オーカメダニ

大龜谷 一に奥谷にも作る。京都府紀伊郡深草の藤森の南より動修寺を経て大津に至る奥谷越といひし山路の登口に當る。欽明紀の二匹の狼の喰ひに由來して奥谷と稱し、其後何れの頃にか轉じて大龜谷となるといふ。いま京都市伏見區深草町の一部となる。山州名跡志「大龜谷。在(新田)其地中に街道あり。東は宇治路なり。藤杜の東の方、其西南は伏見、東北は至江州大津、大龜谷名義説あり。一義云、古伏見の城繁榮の時、此邊亦繁昌す。元より自京師至宇治道なり。此所に茶店あり。女有て是を商ふ。容色ある故に譽世賞。其名を於龜と云ふ。仍於龜茶屋と稱し、地を於龜谷といひしより、名となるなり」

オーカモ

大賀茂 朝日村(靜岡縣賀茂郡)

オーガモ

大鴨 伯耆國(鳥取縣)の古地名。和名抄に久米郡大鴨郷あり。開化天皇の皇子彦坐王の從者鴨君の居り

オーカ——オーカ

し。大日本史國郡志に「今神戶村、蓋是」と見ゆ。

オーカマ

大釜 省級橋場線の一驛(大正十年設置)。岩手縣岩手郡滝澤村にあり。

オーカマタ

大鎌田村 山梨縣甲斐國中互摩郡の東南部。甲府市の南端部に接し、笛吹川の支流荒川その東境を南流し、東は西山梨郡山城村・朝井村、西は中互摩郡西條村・稻積村に隣る。甲府盆地の中央部に土地平坦地よく拓く。笛吹川及び荒川は割割せる岩石・砂礫を運搬堆積して次第に盆地を埋め、盆地の基底には不透水層の上に多分に八ヶ岳・茅ヶ岳より流下せし安山岩質の岩層が露ひ、其上に礫層・砂層・泥土層が互層をなす。本村は神積層に覆はれ、河水の流れ緩慢なるため、砂土の沈積して成れる壤土及び粘土が河岸の低所に堆積し、砂層・粘土層が發達し地味肥沃にて縣下に於ける重要な耕作地域の一部をなす。氣候は本縣に於て最も乾燥地にて、特に夏季晝間の酷暑著し、しかし夜間は氣温急激に降下する内陸盆地の特性を現す。本村の耕地面積に對する水田率を見ても七〇%以上を占め集積的水田地域をなし、桑畑は氾濫原上に鳥獸に點布するに過ぎず。米産量は農産物の首位を占むるも、桑・栗の産額も相當あり著作も行はる。此地は古く南隣二川村と共に鎌田と稱し、中部筋の地名にも私稱され、のち鎌田庄に屬せしもの如し。(宇波刀神社) 大字宮原組宇波田に鎮座。郷社。祭神、品陀和氣命・玉依比賣命・氣長足命。創立年代詳ならずも、延喜式内の古社にて、戦國時代には領主武田氏等の武家の崇敬篤く、神殿の造營、社領の寄進等の事あり。江戸時代には徳川幕府より七十七餘の朱印額を安堵せらる。もと八幡宮とも稱せられ近郊の崇信また篤し。(興藏寺) 宇宮原にあり。新義眞言宗智山派。廣澤山と號す。大治年中新羅三部の創建と云ふ。本尊十一面觀世音。世々武田家の祈願所たり。甲斐國札所第五番に位す。

オーカミ

大上 相模國(神奈川縣)の古地名。和名抄に大住郡大上郷あり。今の中郡神田村の大字大神は郷名の遺稱なるべく、郷社は凡そ同村及び相川村等の地に當るか。大上は大神に作り、本家姓氏より出でオホカと訓むべきか。三代實録・貞觀元年三月、授相模國大住郡、大領正六位上大神領田仲麻呂外從五位下と見ゆ大神は此地に住せしなるべし。新編相模風土記・大神村、今村内小名に大下あり、是に據りて想ふに、古は氏の如く於保和と訓じ、此郷二區に分れ、大神上・大神下と唱へしを、同郡の文字を二字に定められし時、足上・足下に等しく、大上・大下と書せしならんが、然して和名抄の頃、長く大下の方は郷中の小名の如くなりし故、地名の部に

六六

上を事て下を設せしならん、其以來大下は、替る事なく、當村の小名となりて存し、大上は、後世足上・足下をいつとなし、舊に復して、足柄上下と記す如く、大神の文字に復せしを(村内眞芳寺藏、天文十七年の文書に、大神とあり、天正の御朱印も同じ)自然の調し、於保加美なる故、大神上(於保和の加美)と云はすして、文字の儘に於保加美と唱へしにあらざるや

オーカミ

大神 常陸國(茨城縣)の古地名。仙臺萬葉集引くところの常陸國風土記に「新治郡縣名曰大神、所以然稱者大神步在、因名(縣名)」と見ゆ。この地方は和名抄の新治郡五神郷の地にして、驛址は今の西茨城郡北山内村大字大郷戸附近に求むべし。

オーカミタニ

狼谷 武藏國(東京府)の古地名。江戸橋ヶ谷の邊、四谷五箇寺拜領の茶屋所。文祿年中まで四谷千日谷にありしがのち千駄ヶ谷に移され、更に寛文四年千駄ヶ谷より此地に移

し所に初めは小鴨郷も含める地なりしが、のち大鴨・小鴨二郷に分る。新抄格數符によれば、天正勝寶元年大和國鴨神社に伯耆の封十八戸を充つとある伯耆とは此地を稱せしものか。今の東伯郡上小鴨村の地ならん。

オーカヤ

大伽耶 意富加羅國

オーカヤ

大茅村 鳥取縣因幡國岩美郡の東南部。袋川上流の地域にて蒲生村・小田村の南、成器村の北東、東の一部は兵庫縣美作郡八田村と界す。東半部は因幡但馬國境上に聳ゆる火山扇(山(三〇〇米)の西北斜面、西半は西北界上なる大茅山(六六四米)の東面にて、村内殆んど潤葉樹林の繁茂する山地をなす。袋川東北部に發して西南に流れ、この兩山地の間に幅狭き谷をなし、雨後街道ここを通じ、蒲生村との間に十五軒あり。谷に沿ふ耕地は殆ど水田をなすもなほ未開拓の原野廣し。産物は農産最も多く米・蕎麥を主産す。此地は和名抄、法要郡大草郷の内なるか。大字木原に茅草地ありて郷名これより起ると傳ふ。(雨瀧) 大字雨瀧にあり。高さ約三九米幅約一・八米、激流の勢百雷の墜つるが如く瀧壺の岩角を劈き奇觀を呈し、上流更に四十八瀧ありと傳へ、この瀧の傍に葛瀧・布引瀧あり秋季の觀光最も佳なりといふ。鳥取縣の東南約二二軒。(初本庵寺塔址) 指定史蹟。袋川の一支初本川右岸水田中

にあり、東西兩塔の心礎を存す。東塔の心礎は直徑約四尺の砂岩の表面を削平し中央に直徑約一尺三寸深さ七寸の圓孔を刻し、その底面中央に直徑四寸深さ三寸の舍利奉安孔を刻す。附近に礎石の石材散置あり。西塔の心礎は東塔址の西南約十五間の處にあり、直徑約六尺の安山岩表面に直徑約一尺四寸深さ六寸五分の圓孔を刻し、其圓縁に幅約五寸高さ一寸五分の縁出しを造り圓孔の底面中央に直徑五寸深さ三寸の舍利奉安孔を刻す。附近の地字を塔ノ壇と稱し、古來大寺の屋敷地と稱せられたり。兩塔の心礎を有する寺地として山陰地方稀有のものなり。(酒賀神社) 大字菅野に鎮座。郷社。祭神、大穴牟婁命・八上姫命・大山祇命。一に須賀に作りまた菅野にも作る。創立年代不詳なるも國史現在社にて貞觀十六年に從五位上に陞叙せらる。元祿三年の植札に、因幡國正五位下酒賀神社とあり。もと菅野大明神と云ひ古來郷中の鎮守なり。今は菅野を復稱し酒賀神社と改む。境内二千八百餘坪、背後に峻峰菅山あり、社地は龜谷に介し雲霧瀟瀟、老松古杉鬱蒼として仙苑の趣あり。例祭四月十九日。(普舎寺) 曹洞宗。五龍山と號す。天正元年秋山利和尙の開山なるも、前後三回に互る山崩れに遭ひ、古記・寺實散佚しその沿革を詳かにせず。

オーカヤ

大草 因幡國(鳥取縣)の古地名。和名抄に法美郡大草郷あり於保加也と訓じ大笠にも作る。今の岩美郡大茅村と成器村の地ならん。大己貴命・八上比賣命を祀れる須賀神社は茅草村大字菅野にあり、貞觀三年に從五位下を授けられ、また延喜式因幡國山崎郡八尺とある山崎郡は即ち此地にして、郷にして亦稱を蒙れしものか。また毛利氏の築城に係る山崎城ありと。

オーカヤフ

大資生 岩手縣紫波郡乙部村にある嶺山。金・銀を産す。

オーカラ

意富加羅(國) 書紀垂仁紀に見ゆる朝鮮の地名。古の弁韓の地にして、今の朝鮮慶尙南道の南部に當る。一に大加耶。のち任那と稱す。垂仁紀・二年二月、對日意富加羅國王之子、名都怒我羅斯等とあり。隋書に加羅・加落、三國史記に伽耶・加耶と見ゆるもこれに同じ。委任那

オーカラマツ

大唐松山 日本南アルプス白峯(根)山脈中の一峯。山梨縣南巨摩郡西山村に聳え、標高二五五四米なり。北西方は農島嶽(三〇二五米)、北東方は鷲ノ住山(一五六五米)南東方は雨池山(一九三六米)に續く。北麓を野呂川の一支流荒川東流す。

オーカワ

大川 岩手縣陸中郡下閉伊郡の中部に位する大村にして北は小川村、東は有藤村・岩泉村、西は岩手郡蘆川・淺井兩村に、南は刈屋・川井の二村に界す。北上山脈中にあるを以て高山四周し、就中、

北部の上明神山(一一六米)、西部の阿部山(一一二八米)、南部の青松山(一三六六米)等を高峻のものとす。小本川の上流大川これ等山間の諸水を集め、村の中央を東に流れ、到る處溪流・峽谷をなし東の一方を破り小本川に合す。山林原野多く低地に乏しく、林産に恵まれるも農産は多からず。大川の流路は唯一の交通路にて、飯沼は東方落合より東は海岸の小本まで約二五軒、西北は九戸郷に至る。村の北部には青小本街道通じ、九一六米の早坂峠を越えて岩手郡新田郷に入り、遠く盛岡市へ向ふも鐵道の便なく、東北本線沼宮内驛へ八〇軒、釜石線松草驛に四四軒。

【大川村】 宮城縣陸前國純生郡の東部。一部は太平洋に面す。東南は十五濱村に隣り、西南は牡鹿郡に界し、北部は追波川に臨む。北上山脈西南部を通じ、上品山(四六八米)、雄勝峠(四二五米)を起し、東北部に次第に傾斜して海に至る。追波川の南岸は土地低平にて水田拓け、富士沼・長沼浦の灌漑を利用して米を産する外、漁業も亦盛なり。縣道は石巻市・飯野川町方面より來り、追波川の右岸に沿ひ、役場の所在地なる釜谷より南に通み釜谷峠を越えて雄勝濱に至る。石巻へ二八軒、鹿又峠北一六軒、河上汽船の便あり。村に名高き三供養塔あり、一は弘安十年(北條時宗時代)、一は嘉永元年(高時時代)、一は貞和五年(慈氏時代)の銘を刻す。

す。【小鏡神社】 大字福地に鎮座。郷社。祭神、賀茂別當命・玉依姫命・大山咋命外十二神。延喜式内の小社。當郡六座の一。聖武帝の御宇、當國々主の牡鹿郡金山に出張の御、福地村紫桃氏の祖、追願して同郡純の浦に及び紫桃を獻ぜしに國守大いに悦び姓を紫桃と賜ひ、郡を桃生と名づくこと云ふ。紫桃氏の本部を開くとき京都の上下賀茂神社を勧請し今の山の神と云ふ所に建てしを、後更に現地に遷座せしと云ふ。明治四十一年同所船魂神社外三社、同四十二年同村釜谷濱村社、稻荷神社外四社を合祀す。例祭、陰曆四月十五日・九月九日。

【大川村】 秋田縣羽後國南秋田郡の西北部。北は河津村・一日市町に、東は五城目町に、南は下井川村に隣り、西は八郎湯に面す。馬場目川東より來り、一日市町との間を流れて肥沃なる沖積原を作り八郎湯に注ぐ。村内山地なく水田よく拓け米産多し。國道と奥羽本線の鐵道、本村にて交叉して南北に通じ、奥羽本線の一日市驛へ約二軒、秋田市へは約二九軒、交通の便良し。本村はもと大河にも作り、夙く三代官録、元慶二年七月の條に村名出づ。

岩山(一三三六米)及び大平山(一六四三米)の東北麓に發する檜澤川の兩川、田島町の西北部に合流して大川となり、流域に狭長なる河谷平地を作りて東北に流れ幾多の支流を寄せ、北會津郡に出で更に流路を北に變じ若松市の西部を貫き會津盆地を潤し、猪苗代湖より西流し來る日橋川と耶麻郡堂島村の南部にて合流し阿賀野川となる。

【大川村】 福島縣岩代國南會津郡の南部。檜枝岐村の北方に續き、伊南村の南方に位し、共に組合町村をなす。山岳四周し中にも山毛嶺(一五二三米)、小澤山(一四六七米)、押入山(一七九四米)北方に聳え、南部に白身山(一七六九米)、轉腰山(一四二四米)崛起し檜枝岐川此間を北流して伊南村に入り、純然たる山村を形成す。従つて生業は林産を主とす。坂下方面より來る縣道沼田街道は、只見川に沿うて伊南村より本村に來り、檜枝岐村を経て群馬縣に入るが交通は極めて不便なり。大川なる村名は大原・大橋・内川の三部落を綜合したるもの、往時は伊南村より檜枝岐村の上流に向ふ一帯の地を伊南郷といへり。舊部落にて二十三箇村特に伊南村濱野以南本村の大橋に至る地方をまた内川郷と稱せり。此地方は四方皆山、盛夏にも霜降りも五穀熟せざることあり、冬月雪最も厚く年により一丈餘に至る。又「ナア」(雪の方言)「アヒ」(山雪凍りたる上に降り重なり、時ありて

崩れ落ち、音なくして勢最も強し)の患ひありて行人往々害に遭ふ。山深ければ水田少なく住民蕪蕪・亭蕪を植み、蠶を養つて生業を資く。

【大川村】 群馬縣上野國邑樂郡の西隅。小泉町・永楽村の西隣にて、西は新田郡澤野村、北は九合村に續き、南は埼玉縣大里郡妻沼町と界す。利根川南部を東流し土地平坦、川筋と東部には桑畑、北部には水田、其他には畑地多し。此地は和名抄、邑樂郡池田郷の内か。大字古海は藤原系圖に據れば秀郷六世の孫足利兼行の孫成光此處に居して古海氏と稱すといふ。關八州古戦録に天正十二年三月北條氏照以下先陣、既に新田領の古戸の流を越え、川上は中瀬・小島、川下は小泉・古田原・赤岩まで野陣を取り大陣を燒きて川を後に控へたりとあり、此古田原は大字古田の地をいひしもの。また大字古海の高徳寺内に見島高徳の墳墓と傳ふるものあれど果して如何にや。村内に大小の古墳群在しその中より多くの遺物出土す。大字古海の一古墳より鐘鏡が発見され、又墳輪の多くを出土せるを以て世に著はる。(高徳寺) 大字古海にあり。古義眞言宗。豐山山延命院と號し高野山金剛峯寺の本寺。曾義時を開山とす。一に義時が兒島高徳の法號とも云ふ。本堂に義時坐像(木造)を安置す。寺門内に幹圓約三米の枝垂櫻一株あり、開山手植と云ひ俗に高徳櫻と稱す。

【大川】 東京市内を流るる隅田川の吾妻橋より下流の稱。隅田川

【大川橋】 吾妻橋の別名。淺草より本所へ隅田川に架せる橋。醉夢中「大川橋から尻をまくつて葛西へ欠落をしながら江戸生鬻氣神樂」持羽殿にて大川橋まで送り、指面草、胸形へ舟を著、愛を中立と定め、舟は大川橋の下へ著て、

【大川村】 静岡縣駿河國安倍郡の南西部。安倍川の支流蘆科川の上流の地。清澤村の北隣にて北より西は白峯(根)山脈の南端部に當る七ツ峯(一五三三米)・天狗石山(一三六六米)等の山嶺によりて志田郡東川根村に昇し、東境はその支脈によりて玉川村と分たれ、村内山地深く殆んど森林をなす。茶を主産し、米・麥之に次ぐ。此地は蘆科川の山谷の地なるより蘆科と汎稱さる。(陽明寺) 宇日向にあり。曹洞宗。二法山と號す。永正七年佐藤五兵衛の開基。もと法相宗の淨惠和尚の資福田寺を建立したるを、永正年間に至り曹洞宗の深軒和尚改宗す。因りて和尚を開山とす。新寺格は小本寺にして紫衣を許さる。

【大川】 愛知縣瀨尾郡にありし町。明治三十九年本町ほか小澤村・谷川村・細谷村を廢し新に二川町を置く。

【大川村】 香川縣(讃岐國)二市七郡の一。縣の東端を占め、北は播磨灘に面し西は木田郡に隣り南と東は徳島縣美馬・阿波・板野の三郡と界す。東西約二五軒、南北は最廣部に約二〇軒、面積三〇六方軒餘。南部は主として和泉砂岩より成る讃岐山脈東西に走り山地をなすも、西南部に峙つ欠管山(七八八米)を最高點とし其他は峻峻ならず。その北に接し、また郡の北部の所々には花崗岩の礫地性高地あり、其中間には沖積層の低地所々にありて肥沃の農産地帯をなす。海岸は出入少ならず、東部には引田・白鳥の二小鎮地、北部には津田・志度の二灣あるもいづれも灣口開き灣岸砂濱にして良港をなさず。高松市より徳島市に至る阿波街道は郡の中部を、志度街道は北部を東方に通じ、丹生村にて合一し更に東方に走り、また省編高徳本線は海岸に近く東西に通じ交通の便あしからず。瀬戸内の乾燥氣候區に入り、且つ和泉砂岩その基盤をなすを以て此水田卓越地は灌漑水を導るに困難を來し、讃岐山脈の山麓に多くの池塘を設け人工灌漑法發達す。讃岐平野と共に農産に富み、殊に砂糖の産額

の多し。主産物は米・麥・蕎麥・大豆・粟・甘藷・蘿蔔・桑・果實・繭等の農産物を出し、製造品には醤油・酒・機械製粉・瓦・鉛線物・蠟燭・漆・油類等産出するも多くは農家の副業として行はれ、また林産・水産少なからず。本郡は農業を主として工業は餘り振はず、然れども阪神に近きを以て農産品の販路甚だ闊し、山地にても傾斜面の耕作可能範圍は開拓よく進む。又農閑期には讃岐は一般に季節的出稼として阪神・中關或は徳島等に出づる者少なからず。特に徳島平野の養蠶期等に出稼する者多く徳島平野との關係密なり。本郡は明治三十二年に大内・寒川二郡を合して大川郡と稱し、六町十七箇村に分ち志度・津田・三本松・引田等各々地方中心をなす。

る。尚ほ・三極・推舟・雨魚等の特産す。北部山地に湖鏡多く現在採掘を行ふものに...

【大川村】 福岡縣筑前國糟屋郡のほぼ中部。箱崎町の東、多多良村の南、仲原村の北、勢門村の西に隣る。土地概ね低平にして...

【大川村】 福岡縣筑前國糟屋郡のほぼ中部。箱崎町の東、多多良村の南、仲原村の北、勢門村の西に隣る。土地概ね低平にして...

副村に對す。土地甚だ低く筑後川の分流町の中部を勢流し東南部の榎津・小保・清見と...

【大川村】 佐賀縣肥前國西松浦郡の東端。伊勢里町の東方約十二軒、松浦村・南波多村の東隣にて、北と東は東松浦郡相知町、南は杵島郡若木村と界す。南境には八幡山(七六四米)・眉山(五一八米)等時...

【大川村】 日本書紀に見ゆる河。齊明天皇の六年阿倍臣命を奉じて陸奥の蝦夷を二百餘艘に分乘せしめて...

奥に福江社殿は鳥有に歸せしも、永祿三年に領主浦池宗等本殿を興し、慶長八年田中吉政更に之を修葺す。萬治三年有馬忠頼拜殿を建立す。本殿は三間社流造、屋根柿葺。その構造は固素なるも手法頗る巧妙なり。また境内の五層石塔婆は一に正平塔とも稱せられ、各層四面に佛・天人の像を彫刻しなほ臺石の四面に正平十年の銘文あり。本殿と共に國寶たり。例祭、十一月二十九日。

【大川村】 佐賀縣肥前國西松浦郡の東端。伊勢里町の東方約十二軒、松浦村・南波多村の東隣にて、北と東は東松浦郡相知町、南は杵島郡若木村と界す。南境には八幡山(七六四米)・眉山(五一八米)等時...

【大川村】 日本書紀に見ゆる河。齊明天皇の六年阿倍臣命を奉じて陸奥の蝦夷を二百餘艘に分乘せしめて...

【大川村】 日本書紀に見ゆる河。齊明天皇の六年阿倍臣命を奉じて陸奥の蝦夷を二百餘艘に分乘せしめて...

【大川村】 日本書紀に見ゆる河。齊明天皇の六年阿倍臣命を奉じて陸奥の蝦夷を二百餘艘に分乘せしめて...

【大川村】 日本書紀に見ゆる河。齊明天皇の六年阿倍臣命を奉じて陸奥の蝦夷を二百餘艘に分乘せしめて...

【大川村】 福岡縣筑前國糟屋郡のほぼ中部。箱崎町の東、多多良村の南、仲原村の北、勢門村の西に隣る。土地概ね低平にして...

【大川村】 福岡縣筑前國糟屋郡のほぼ中部。箱崎町の東、多多良村の南、仲原村の北、勢門村の西に隣る。土地概ね低平にして...

【大川村】 福岡縣筑前國糟屋郡のほぼ中部。箱崎町の東、多多良村の南、仲原村の北、勢門村の西に隣る。土地概ね低平にして...

【大川村】 福岡縣筑前國糟屋郡のほぼ中部。箱崎町の東、多多良村の南、仲原村の北、勢門村の西に隣る。土地概ね低平にして...

【大川村】 福岡縣筑前國糟屋郡のほぼ中部。箱崎町の東、多多良村の南、仲原村の北、勢門村の西に隣る。土地概ね低平にして...

【大川村】 福岡縣筑前國糟屋郡のほぼ中部。箱崎町の東、多多良村の南、仲原村の北、勢門村の西に隣る。土地概ね低平にして...

【大川村】 福岡縣筑前國糟屋郡のほぼ中部。箱崎町の東、多多良村の南、仲原村の北、勢門村の西に隣る。土地概ね低平にして...

清水涌出し池をなす所あり、附近に此の類のもの一二箇所ありといふ。

【大川】 大隅國(鹿兒島縣)の古地名。和名抄に大隅郡大河郷あり。河はもと河に作るも高山寺本によりて正す。今新屋郷佐多村に小字大河あり、蓋し其遺稱なるべし。されば郷城は同村の地、即ち大隅半島の最南なる海村に當るべし。

【大川】 大隅國(鹿兒島縣)の古地名。和名抄に大隅郡大河郷あり。河はもと河に作るも高山寺本によりて正す。今新屋郷佐多村に小字大河あり、蓋し其遺稱なるべし。されば郷城は同村の地、即ち大隅半島の最南なる海村に當るべし。

【大川】 大隅國(鹿兒島縣)の古地名。和名抄に大隅郡大河郷あり。河はもと河に作るも高山寺本によりて正す。今新屋郷佐多村に小字大河あり、蓋し其遺稱なるべし。されば郷城は同村の地、即ち大隅半島の最南なる海村に當るべし。

【大川】 大隅國(鹿兒島縣)の古地名。和名抄に大隅郡大河郷あり。河はもと河に作るも高山寺本によりて正す。今新屋郷佐多村に小字大河あり、蓋し其遺稱なるべし。されば郷城は同村の地、即ち大隅半島の最南なる海村に當るべし。

【大川】 大隅國(鹿兒島縣)の古地名。和名抄に大隅郡大河郷あり。河はもと河に作るも高山寺本によりて正す。今新屋郷佐多村に小字大河あり、蓋し其遺稱なるべし。されば郷城は同村の地、即ち大隅半島の最南なる海村に當るべし。

【大川】 大隅國(鹿兒島縣)の古地名。和名抄に大隅郡大河郷あり。河はもと河に作るも高山寺本によりて正す。今新屋郷佐多村に小字大河あり、蓋し其遺稱なるべし。されば郷城は同村の地、即ち大隅半島の最南なる海村に當るべし。

【大川】 大隅國(鹿兒島縣)の古地名。和名抄に大隅郡大河郷あり。河はもと河に作るも高山寺本によりて正す。今新屋郷佐多村に小字大河あり、蓋し其遺稱なるべし。されば郷城は同村の地、即ち大隅半島の最南なる海村に當るべし。

【大川】 大隅國(鹿兒島縣)の古地名。和名抄に大隅郡大河郷あり。河はもと河に作るも高山寺本によりて正す。今新屋郷佐多村に小字大河あり、蓋し其遺稱なるべし。されば郷城は同村の地、即ち大隅半島の最南なる海村に當るべし。

【大川】 大隅國(鹿兒島縣)の古地名。和名抄に大隅郡大河郷あり。河はもと河に作るも高山寺本によりて正す。今新屋郷佐多村に小字大河あり、蓋し其遺稱なるべし。されば郷城は同村の地、即ち大隅半島の最南なる海村に當るべし。

【大川】 大隅國(鹿兒島縣)の古地名。和名抄に大隅郡大河郷あり。河はもと河に作るも高山寺本によりて正す。今新屋郷佐多村に小字大河あり、蓋し其遺稱なるべし。されば郷城は同村の地、即ち大隅半島の最南なる海村に當るべし。

【大川】 大隅國(鹿兒島縣)の古地名。和名抄に大隅郡大河郷あり。河はもと河に作るも高山寺本によりて正す。今新屋郷佐多村に小字大河あり、蓋し其遺稱なるべし。されば郷城は同村の地、即ち大隅半島の最南なる海村に當るべし。

【大川】 大隅國(鹿兒島縣)の古地名。和名抄に大隅郡大河郷あり。河はもと河に作るも高山寺本によりて正す。今新屋郷佐多村に小字大河あり、蓋し其遺稱なるべし。されば郷城は同村の地、即ち大隅半島の最南なる海村に當るべし。

【大川】 大隅國(鹿兒島縣)の古地名。和名抄に大隅郡大河郷あり。河はもと河に作るも高山寺本によりて正す。今新屋郷佐多村に小字大河あり、蓋し其遺稱なるべし。されば郷城は同村の地、即ち大隅半島の最南なる海村に當るべし。

【大川】 大隅國(鹿兒島縣)の古地名。和名抄に大隅郡大河郷あり。河はもと河に作るも高山寺本によりて正す。今新屋郷佐多村に小字大河あり、蓋し其遺稱なるべし。されば郷城は同村の地、即ち大隅半島の最南なる海村に當るべし。

【大川】 大隅國(鹿兒島縣)の古地名。和名抄に大隅郡大河郷あり。河はもと河に作るも高山寺本によりて正す。今新屋郷佐多村に小字大河あり、蓋し其遺稱なるべし。されば郷城は同村の地、即ち大隅半島の最南なる海村に當るべし。

【大川】 大隅國(鹿兒島縣)の古地名。和名抄に大隅郡大河郷あり。河はもと河に作るも高山寺本によりて正す。今新屋郷佐多村に小字大河あり、蓋し其遺稱なるべし。されば郷城は同村の地、即ち大隅半島の最南なる海村に當るべし。

【大川】 大隅國(鹿兒島縣)の古地名。和名抄に大隅郡大河郷あり。河はもと河に作るも高山寺本によりて正す。今新屋郷佐多村に小字大河あり、蓋し其遺稱なるべし。されば郷城は同村の地、即ち大隅半島の最南なる海村に當るべし。

【大川】 大隅國(鹿兒島縣)の古地名。和名抄に大隅郡大河郷あり。河はもと河に作るも高山寺本によりて正す。今新屋郷佐多村に小字大河あり、蓋し其遺稱なるべし。されば郷城は同村の地、即ち大隅半島の最南なる海村に當るべし。

【大川】 大隅國(鹿兒島縣)の古地名。和名抄に大隅郡大河郷あり。河はもと河に作るも高山寺本によりて正す。今新屋郷佐多村に小字大河あり、蓋し其遺稱なるべし。されば郷城は同村の地、即ち大隅半島の最南なる海村に當るべし。

【大川】 大隅國(鹿兒島縣)の古地名。和名抄に大隅郡大河郷あり。河はもと河に作るも高山寺本によりて正す。今新屋郷佐多村に小字大河あり、蓋し其遺稱なるべし。されば郷城は同村の地、即ち大隅半島の最南なる海村に當るべし。

茶葉丸(信華)を養うて嗣とし、具教の女に配せしむ。同年十月和成り、具教城を退き茶葉丸をして大河内城に在らしめ、穀田掃部之が傳たり。天正四年十月、北畠氏亡びて廢城となる。大字坂内は應永年中北畠掃部後の居りたる地にして子孫坂内氏を稱せしも天正中亡ぶ。

【大川内村】佐賀縣肥前國西松浦郡の南部。伊萬里町の東南にて東は松浦村、西に大山村、北は大坪村に隣り、南は杵島郡住吉村と界す。東南境に黒岳(三七四米)、西南境に牧ノ山(五五五米)、西界に腰岳(四八八米)等あり。それらの山脚北方に下り概ね山地をなすも中部と東部には南北に細長き低地あり耕地拓く。此地は舊藩時代鍋島藩領あり所にして、世に「色鍋島」大川内地の名を以て柿右衛門と併稱されし磁器の製作地なり。元和・寛水の頃より鍋島藩の特産有田陶磁器を將軍家に獻納する事となり、有田岩谷川内に藩窯を設けて御道具山又は御用窯と稱し、當時の名工高原五郎七の弟子日清(嗣田喜左衛門)に命じて専ら献納品をはじめ諸侯への贈進品、落用品のみを作らせたり。その後寛文中御道具山を南川良山(曲川村)に移し、降つて延寶年中三世清長(嗣田藤次郎)の時更に大川内山に移し、嗣田氏は代々大川内御陶器方を勤め、屋敷水代免地となり、職工にはそれぞれ扶持を給し、資金はすべて藩費を以てし嚴密な規定を設けて一切他との交渉

を絶り、番所を置き他人の通行を禁じ、他の注文販賣は禁より、これを模造する事をも禁じたり。寛保以後有田代官所の管轄とし幕末に至りしが、明治四年廢藩と共に藩窯も廢され民業に移る。原料白磁石は古來有田山磁石地内にて特に御用坑と稱する探掘場あり、青磁は大川内村大字本郷の青磁坑を用ひ、製品は酒杯を主とし、其他精巧なる裝飾器具等にて染附と色繪との二種あり、圖案は寫生を基調とせる高尙優美なる獨創的なものにして唐草模様が多く、滑かな素地と清純な色の調和とを特徴とす。歌人にして畫家なりし古川松根の下繪多く、今尙そのまゝに用ひらる。

【大川内村】鹿兒島縣薩摩國出水郡の東部。出水町の東隣にて、東は伊佐郡山形村、羽月村、北は薩摩郡宮之城町に接し北は熊本縣荒尾郡水俣町と界す。ほぼ菱形をなして面積八五方軒餘を占む。肥後山塊と磐尾山塊の接觸部分に當り南部・北部共に山地をなし、米ノ津川東境に出で兩山地間の谷を西流し出水・米ノ津兩町を過ぎて八代海南部に注ぎ、その本支流の谷に沿ひ耕地ありて乘落發達し、また出水町より東方大口(伊佐)盆地に至る街道東西に通ず。主産業は農にして米・蕎麥を産し又林産・畜産盛なり。

【大川内村】大川西根村。秋田縣秋田郡仙北郡の南部。雄物川の西岸に沿ふ。北は花館村に接し東は

【大川内村】大川西根村。秋田縣秋田郡仙北郡の南部。雄物川の西岸に沿ふ。北は花館村に接し東は

【大川内村】大川西根村。秋田縣秋田郡仙北郡の南部。雄物川の西岸に沿ふ。北は花館村に接し東は

用を隔てて大曲町に對し、南は内小友村に隣り。出羽丘陵西方を走り西半は概ね山地なるも、東半は雄物川流域の平野を占め、雄物川分流の小流通じ、灌漑の便よく農耕地拓け、米産豊かなる外、石材を特産す。縣道大曲町に通じて奥羽本線に連絡し又バスの便もあり。西山公園はスキー場として名高し。大字野川の薬師神社は田村將軍の建立せるものなりと稱せられ參詣者多し。

【大川内村】大川目村。岩手縣陸奥國九戸郡の中部。久慈町の西に位し、北は大野村に隣り、西は山形村、南は山根村と界す。久慈川西より村の中部を東に向ひ岩井川を併せて漸く流域を擴め久慈町に至り海に注ぐ。北上山脈の支脈が東へ延びて本村に來り一般に高原性をなす。久慈川を界として、その南北は山地をなし、畑作を過し、中央東部の沖積平野は、水田多く米作に適す。本村は寛文年間以前は、南部重信の領地たりしが、寛文二年重信の弟尙房八戸に分地すると共に八戸藩の領地となり、明治維新迄は久慈代官所の支配下たり。當時は上下大川目の二村に分れしが、明治五年岩手縣の管轄となり、八年に合併して大川目村といひ、同二十二年に役場を上大川目に置き同二十九年九戸郡に屬す。山間の僻地なるを以て交通便ならざるも、久慈川の隘路によつて西は山形村に至り、東は縣道久慈町に通じ、省線八戸線と連絡す

【大川内村】大川目村。岩手縣陸奥國九戸郡の中部。久慈町の西に位し、北は大野村に隣り、西は山形村、南は山根村と界す。久慈川西より村の中部を東に向ひ岩井川を併せて漸く流域を擴め久慈町に至り海に注ぐ。北上山脈の支脈が東へ延びて本村に來り一般に高原性をなす。久慈川を界として、その南北は山地をなし、畑作を過し、中央東部の沖積平野は、水田多く米作に適す。本村は寛文年間以前は、南部重信の領地たりしが、寛文二年重信の弟尙房八戸に分地すると共に八戸藩の領地となり、明治維新迄は久慈代官所の支配下たり。當時は上下大川目の二村に分れしが、明治五年岩手縣の管轄となり、八年に合併して大川目村といひ、同二十二年に役場を上大川目に置き同二十九年九戸郡に屬す。山間の僻地なるを以て交通便ならざるも、久慈川の隘路によつて西は山形村に至り、東は縣道久慈町に通じ、省線八戸線と連絡す

【大川内村】大川目村。岩手縣陸奥國九戸郡の中部。久慈町の西に位し、北は大野村に隣り、西は山形村、南は山根村と界す。久慈川西より村の中部を東に向ひ岩井川を併せて漸く流域を擴め久慈町に至り海に注ぐ。北上山脈の支脈が東へ延びて本村に來り一般に高原性をなす。久慈川を界として、その南北は山地をなし、畑作を過し、中央東部の沖積平野は、水田多く米作に適す。本村は寛文年間以前は、南部重信の領地たりしが、寛文二年重信の弟尙房八戸に分地すると共に八戸藩の領地となり、明治維新迄は久慈代官所の支配下たり。當時は上下大川目の二村に分れしが、明治五年岩手縣の管轄となり、八年に合併して大川目村といひ、同二十二年に役場を上大川目に置き同二十九年九戸郡に屬す。山間の僻地なるを以て交通便ならざるも、久慈川の隘路によつて西は山形村に至り、東は縣道久慈町に通じ、省線八戸線と連絡す

【大川内村】大川目村。岩手縣陸奥國九戸郡の中部。久慈町の西に位し、北は大野村に隣り、西は山形村、南は山根村と界す。久慈川西より村の中部を東に向ひ岩井川を併せて漸く流域を擴め久慈町に至り海に注ぐ。北上山脈の支脈が東へ延びて本村に來り一般に高原性をなす。久慈川を界として、その南北は山地をなし、畑作を過し、中央東部の沖積平野は、水田多く米作に適す。本村は寛文年間以前は、南部重信の領地たりしが、寛文二年重信の弟尙房八戸に分地すると共に八戸藩の領地となり、明治維新迄は久慈代官所の支配下たり。當時は上下大川目の二村に分れしが、明治五年岩手縣の管轄となり、八年に合併して大川目村といひ、同二十二年に役場を上大川目に置き同二十九年九戸郡に屬す。山間の僻地なるを以て交通便ならざるも、久慈川の隘路によつて西は山形村に至り、東は縣道久慈町に通じ、省線八戸線と連絡す

【大川内村】大川目村。岩手縣陸奥國九戸郡の中部。久慈町の西に位し、北は大野村に隣り、西は山形村、南は山根村と界す。久慈川西より村の中部を東に向ひ岩井川を併せて漸く流域を擴め久慈町に至り海に注ぐ。北上山脈の支脈が東へ延びて本村に來り一般に高原性をなす。久慈川を界として、その南北は山地をなし、畑作を過し、中央東部の沖積平野は、水田多く米作に適す。本村は寛文年間以前は、南部重信の領地たりしが、寛文二年重信の弟尙房八戸に分地すると共に八戸藩の領地となり、明治維新迄は久慈代官所の支配下たり。當時は上下大川目の二村に分れしが、明治五年岩手縣の管轄となり、八年に合併して大川目村といひ、同二十二年に役場を上大川目に置き同二十九年九戸郡に屬す。山間の僻地なるを以て交通便ならざるも、久慈川の隘路によつて西は山形村に至り、東は縣道久慈町に通じ、省線八戸線と連絡す

【大川内村】大川目村。岩手縣陸奥國九戸郡の中部。久慈町の西に位し、北は大野村に隣り、西は山形村、南は山根村と界す。久慈川西より村の中部を東に向ひ岩井川を併せて漸く流域を擴め久慈町に至り海に注ぐ。北上山脈の支脈が東へ延びて本村に來り一般に高原性をなす。久慈川を界として、その南北は山地をなし、畑作を過し、中央東部の沖積平野は、水田多く米作に適す。本村は寛文年間以前は、南部重信の領地たりしが、寛文二年重信の弟尙房八戸に分地すると共に八戸藩の領地となり、明治維新迄は久慈代官所の支配下たり。當時は上下大川目の二村に分れしが、明治五年岩手縣の管轄となり、八年に合併して大川目村といひ、同二十二年に役場を上大川目に置き同二十九年九戸郡に屬す。山間の僻地なるを以て交通便ならざるも、久慈川の隘路によつて西は山形村に至り、東は縣道久慈町に通じ、省線八戸線と連絡す

【大川内村】大川目村。岩手縣陸奥國九戸郡の中部。久慈町の西に位し、北は大野村に隣り、西は山形村、南は山根村と界す。久慈川西より村の中部を東に向ひ岩井川を併せて漸く流域を擴め久慈町に至り海に注ぐ。北上山脈の支脈が東へ延びて本村に來り一般に高原性をなす。久慈川を界として、その南北は山地をなし、畑作を過し、中央東部の沖積平野は、水田多く米作に適す。本村は寛文年間以前は、南部重信の領地たりしが、寛文二年重信の弟尙房八戸に分地すると共に八戸藩の領地となり、明治維新迄は久慈代官所の支配下たり。當時は上下大川目の二村に分れしが、明治五年岩手縣の管轄となり、八年に合併して大川目村といひ、同二十二年に役場を上大川目に置き同二十九年九戸郡に屬す。山間の僻地なるを以て交通便ならざるも、久慈川の隘路によつて西は山形村に至り、東は縣道久慈町に通じ、省線八戸線と連絡す

【大川内村】大川目村。岩手縣陸奥國九戸郡の中部。久慈町の西に位し、北は大野村に隣り、西は山形村、南は山根村と界す。久慈川西より村の中部を東に向ひ岩井川を併せて漸く流域を擴め久慈町に至り海に注ぐ。北上山脈の支脈が東へ延びて本村に來り一般に高原性をなす。久慈川を界として、その南北は山地をなし、畑作を過し、中央東部の沖積平野は、水田多く米作に適す。本村は寛文年間以前は、南部重信の領地たりしが、寛文二年重信の弟尙房八戸に分地すると共に八戸藩の領地となり、明治維新迄は久慈代官所の支配下たり。當時は上下大川目の二村に分れしが、明治五年岩手縣の管轄となり、八年に合併して大川目村といひ、同二十二年に役場を上大川目に置き同二十九年九戸郡に屬す。山間の僻地なるを以て交通便ならざるも、久慈川の隘路によつて西は山形村に至り、東は縣道久慈町に通じ、省線八戸線と連絡す

【大川内村】大川目村。岩手縣陸奥國九戸郡の中部。久慈町の西に位し、北は大野村に隣り、西は山形村、南は山根村と界す。久慈川西より村の中部を東に向ひ岩井川を併せて漸く流域を擴め久慈町に至り海に注ぐ。北上山脈の支脈が東へ延びて本村に來り一般に高原性をなす。久慈川を界として、その南北は山地をなし、畑作を過し、中央東部の沖積平野は、水田多く米作に適す。本村は寛文年間以前は、南部重信の領地たりしが、寛文二年重信の弟尙房八戸に分地すると共に八戸藩の領地となり、明治維新迄は久慈代官所の支配下たり。當時は上下大川目の二村に分れしが、明治五年岩手縣の管轄となり、八年に合併して大川目村といひ、同二十二年に役場を上大川目に置き同二十九年九戸郡に屬す。山間の僻地なるを以て交通便ならざるも、久慈川の隘路によつて西は山形村に至り、東は縣道久慈町に通じ、省線八戸線と連絡す

【大川内村】大川目村。岩手縣陸奥國九戸郡の中部。久慈町の西に位し、北は大野村に隣り、西は山形村、南は山根村と界す。久慈川西より村の中部を東に向ひ岩井川を併せて漸く流域を擴め久慈町に至り海に注ぐ。北上山脈の支脈が東へ延びて本村に來り一般に高原性をなす。久慈川を界として、その南北は山地をなし、畑作を過し、中央東部の沖積平野は、水田多く米作に適す。本村は寛文年間以前は、南部重信の領地たりしが、寛文二年重信の弟尙房八戸に分地すると共に八戸藩の領地となり、明治維新迄は久慈代官所の支配下たり。當時は上下大川目の二村に分れしが、明治五年岩手縣の管轄となり、八年に合併して大川目村といひ、同二十二年に役場を上大川目に置き同二十九年九戸郡に屬す。山間の僻地なるを以て交通便ならざるも、久慈川の隘路によつて西は山形村に至り、東は縣道久慈町に通じ、省線八戸線と連絡す

【大川内村】大川目村。岩手縣陸奥國九戸郡の中部。久慈町の西に位し、北は大野村に隣り、西は山形村、南は山根村と界す。久慈川西より村の中部を東に向ひ岩井川を併せて漸く流域を擴め久慈町に至り海に注ぐ。北上山脈の支脈が東へ延びて本村に來り一般に高原性をなす。久慈川を界として、その南北は山地をなし、畑作を過し、中央東部の沖積平野は、水田多く米作に適す。本村は寛文年間以前は、南部重信の領地たりしが、寛文二年重信の弟尙房八戸に分地すると共に八戸藩の領地となり、明治維新迄は久慈代官所の支配下たり。當時は上下大川目の二村に分れしが、明治五年岩手縣の管轄となり、八年に合併して大川目村といひ、同二十二年に役場を上大川目に置き同二十九年九戸郡に屬す。山間の僻地なるを以て交通便ならざるも、久慈川の隘路によつて西は山形村に至り、東は縣道久慈町に通じ、省線八戸線と連絡す

【大川内村】大川目村。岩手縣陸奥國九戸郡の中部。久慈町の西に位し、北は大野村に隣り、西は山形村、南は山根村と界す。久慈川西より村の中部を東に向ひ岩井川を併せて漸く流域を擴め久慈町に至り海に注ぐ。北上山脈の支脈が東へ延びて本村に來り一般に高原性をなす。久慈川を界として、その南北は山地をなし、畑作を過し、中央東部の沖積平野は、水田多く米作に適す。本村は寛文年間以前は、南部重信の領地たりしが、寛文二年重信の弟尙房八戸に分地すると共に八戸藩の領地となり、明治維新迄は久慈代官所の支配下たり。當時は上下大川目の二村に分れしが、明治五年岩手縣の管轄となり、八年に合併して大川目村といひ、同二十二年に役場を上大川目に置き同二十九年九戸郡に屬す。山間の僻地なるを以て交通便ならざるも、久慈川の隘路によつて西は山形村に至り、東は縣道久慈町に通じ、省線八戸線と連絡す

【大川内村】大川目村。岩手縣陸奥國九戸郡の中部。久慈町の西に位し、北は大野村に隣り、西は山形村、南は山根村と界す。久慈川西より村の中部を東に向ひ岩井川を併せて漸く流域を擴め久慈町に至り海に注ぐ。北上山脈の支脈が東へ延びて本村に來り一般に高原性をなす。久慈川を界として、その南北は山地をなし、畑作を過し、中央東部の沖積平野は、水田多く米作に適す。本村は寛文年間以前は、南部重信の領地たりしが、寛文二年重信の弟尙房八戸に分地すると共に八戸藩の領地となり、明治維新迄は久慈代官所の支配下たり。當時は上下大川目の二村に分れしが、明治五年岩手縣の管轄となり、八年に合併して大川目村といひ、同二十二年に役場を上大川目に置き同二十九年九戸郡に屬す。山間の僻地なるを以て交通便ならざるも、久慈川の隘路によつて西は山形村に至り、東は縣道久慈町に通じ、省線八戸線と連絡す

【大川内村】大川目村。岩手縣陸奥國九戸郡の中部。久慈町の西に位し、北は大野村に隣り、西は山形村、南は山根村と界す。久慈川西より村の中部を東に向ひ岩井川を併せて漸く流域を擴め久慈町に至り海に注ぐ。北上山脈の支脈が東へ延びて本村に來り一般に高原性をなす。久慈川を界として、その南北は山地をなし、畑作を過し、中央東部の沖積平野は、水田多く米作に適す。本村は寛文年間以前は、南部重信の領地たりしが、寛文二年重信の弟尙房八戸に分地すると共に八戸藩の領地となり、明治維新迄は久慈代官所の支配下たり。當時は上下大川目の二村に分れしが、明治五年岩手縣の管轄となり、八年に合併して大川目村といひ、同二十二年に役場を上大川目に置き同二十九年九戸郡に屬す。山間の僻地なるを以て交通便ならざるも、久慈川の隘路によつて西は山形村に至り、東は縣道久慈町に通じ、省線八戸線と連絡す

【大川内村】大川目村。岩手縣陸奥國九戸郡の中部。久慈町の西に位し、北は大野村に隣り、西は山形村、南は山根村と界す。久慈川西より村の中部を東に向ひ岩井川を併せて漸く流域を擴め久慈町に至り海に注ぐ。北上山脈の支脈が東へ延びて本村に來り一般に高原性をなす。久慈川を界として、その南北は山地をなし、畑作を過し、中央東部の沖積平野は、水田多く米作に適す。本村は寛文年間以前は、南部重信の領地たりしが、寛文二年重信の弟尙房八戸に分地すると共に八戸藩の領地となり、明治維新迄は久慈代官所の支配下たり。當時は上下大川目の二村に分れしが、明治五年岩手縣の管轄となり、八年に合併して大川目村といひ、同二十二年に役場を上大川目に置き同二十九年九戸郡に屬す。山間の僻地なるを以て交通便ならざるも、久慈川の隘路によつて西は山形村に至り、東は縣道久慈町に通じ、省線八戸線と連絡す

【大川内村】大川目村。岩手縣陸奥國九戸郡の中部。久慈町の西に位し、北は大野村に隣り、西は山形村、南は山根村と界す。久慈川西より村の中部を東に向ひ岩井川を併せて漸く流域を擴め久慈町に至り海に注ぐ。北上山脈の支脈が東へ延びて本村に來り一般に高原性をなす。久慈川を界として、その南北は山地をなし、畑作を過し、中央東部の沖積平野は、水田多く米作に適す。本村は寛文年間以前は、南部重信の領地たりしが、寛文二年重信の弟尙房八戸に分地すると共に八戸藩の領地となり、明治維新迄は久慈代官所の支配下たり。當時は上下大川目の二村に分れしが、明治五年岩手縣の管轄となり、八年に合併して大川目村といひ、同二十二年に役場を上大川目に置き同二十九年九戸郡に屬す。山間の僻地なるを以て交通便ならざるも、久慈川の隘路によつて西は山形村に至り、東は縣道久慈町に通じ、省線八戸線と連絡す

【大川内村】大川目村。岩手縣陸奥國九戸郡の中部。久慈町の西に位し、北は大野村に隣り、西は山形村、南は山根村と界す。久慈川西より村の中部を東に向ひ岩井川を併せて漸く流域を擴め久慈町に至り海に注ぐ。北上山脈の支脈が東へ延びて本村に來り一般に高原性をなす。久慈川を界として、その南北は山地をなし、畑作を過し、中央東部の沖積平野は、水田多く米作に適す。本村は寛文年間以前は、南部重信の領地たりしが、寛文二年重信の弟尙房八戸に分地すると共に八戸藩の領地となり、明治維新迄は久慈代官所の支配下たり。當時は上下大川目の二村に分れしが、明治五年岩手縣の管轄となり、八年に合併して大川目村といひ、同二十二年に役場を上大川目に置き同二十九年九戸郡に屬す。山間の僻地なるを以て交通便ならざるも、久慈川の隘路によつて西は山形村に至り、東は縣道久慈町に通じ、省線八戸線と連絡す

【大川内村】大川目村。岩手縣陸奥國九戸郡の中部。久慈町の西に位し、北は大野村に隣り、西は山形村、南は山根村と界す。久慈川西より村の中部を東に向ひ岩井川を併せて漸く流域を擴め久慈町に至り海に注ぐ。北上山脈の支脈が東へ延びて本村に來り一般に高原性をなす。久慈川を界として、その南北は山地をなし、畑作を過し、中央東部の沖積平野は、水田多く米作に適す。本村は寛文年間以前は、南部重信の領地たりしが、寛文二年重信の弟尙房八戸に分地すると共に八戸藩の領地となり、明治維新迄は久慈代官所の支配下たり。當時は上下大川目の二村に分れしが、明治五年岩手縣の管轄となり、八年に合併して大川目村といひ、同二十二年に役場を上大川目に置き同二十九年九戸郡に屬す。山間の僻地なるを以て交通便ならざるも、久慈川の隘路によつて西は山形村に至り、東は縣道久慈町に通じ、省線八戸線と連絡す

らす。

オーキ 仰木村 滋賀縣近江國...

といふ。扇谷はもと龜谷の小名なりしが、...

奥山とあるは大吉嶽山にて、大吉嶽...

に燒す。北部は丘陵にして南方に傾斜し...

高輪車町との境。四谷の大木戸に對して...

オーキキ 大宜味村 神岡縣...

オーキキ 大桐 北陸本線の一驛...

オーク 大仙 邑久 備前國(岡山縣)邑久...

済層に属し肥沃なり。気温は八月の平均二四度、三月平均二度にて本縣に於ても高濕地域に属し、雨量は一〇〇〇耗量にて最も少く、大陸性の氣候相當顯著にして夏季の著しき高濕と冬季とは盆地の特性を示すものなり。此附近即ち甲府盆地の西部扇状地は開拓新しく、川の運ぶ砂礫・岩石等しく圓礫・角礫を多く交へ、灌漑水及び飲料水を得るに多大の努力を要するも、灌漑様式の進展に伴ひ次第に桑園を主とする畑地に開拓さる。本村は畑地面積に比し水田面積大にて米・麥を主作物とするも、經濟は養蠶に依存すること著しく、養蠶による収入が大部分を占め、従つて農業經營もその影響を受くること少からず。又耕地の關係にて行商或は出稼に行くもの多く縣内は勿論中部地方にも及ぶ。葉落は臺地上を南北に排列し、冬季の強風を遮るため住宅の西方或は北方に防風樹木を見ることは著しき景觀にて、地理的には中巨摩に相似たる點多し。此地和名抄、巨摩郡登戸郷の内なるか。餘戸郷は北は眞衣郷に續き南は御動使用沼澤地域に限らる。もと眞衣郷の發達して南方に延びしを分割して置きしもの。蓋し郷として獨立の出來難き新しき郷を意味するものならん。後世甘利莊を起し源義時時代武川筋に入る。〔南宮大神社〕宇上條東割に鎮座。郷社。祭神、大己貴命・事代主命・少彦名命外二神。創立年代を詳かにせざるも、新羅三郎義

光の遺骨と傳ふ。降つて戦國時代に入り、武田氏の播磨を受け、天正十一年廿六貫餘の朱印を寄せ、武川東の一旗また社殿の造營に力を致し、社運隆盛なりき。江戸時代には徳川將軍家より十六石の朱印領を安堵せらる。(永岳寺) 宇下條西割にあり。臨濟宗妙心寺派。法性山と號す。文永七年大覺禪師の草創。寺内不動堂の本尊像は弘法大師の筆にて、明暦年中に信州の一老女、幼子宇内を携へ當地に來り、死に臨んで當寺に寄附せしものと云ふ。靈驗ありとて信者多し。【大草】 愛知縣春日井郡にありし村。明治三十九年本村外、池林村・大野村・陶村の三村と共に廢せられ新に藤岡村を建つ。【大草】 三河國(愛知縣)の古地名。室町時代に大草郷を置く。今の額田郡幸田村の地にして、幸田村大字大草は其遺稱なり。此地はもと大草三郎左衛門尉公經の所領にして子孫代々大草城に居住す。家傳によれば公經は足利登氏に仕へ、四條の戦に討死せしに子孫は其子孫に大草郷を返還すべき教書賜はりしと。其後西郷氏この地を領し、西郷西海入道に至り享徳元年同時に築城し移り住みしが、安祥・主松平氏と争ひ遂に同郷を奪はる。之より松平氏の一族西郷氏を冒し同郷並に大草城を領有す。故に松平親忠の弟光重の後は大草家とも同郷家とも稱す。光重の子親貞及び其弟の信貞、信貞

の子親光等は永祿六年同郷の松平氏より攻められ没落す。【大草村】 大阪府河内國南河内郡の西部。狭山村の北、日置庄村の南、東は野田村、西は泉北郡東陶器村に隣る。面積僅に一・六七方軒の小村、狭山臺地の北端部に當り、概ね平かにして耕地よく拓く。西野野街道南北に通じ、また社線南海鐵道高野線の萩原天神驛(日置莊村内)・北野田驛(野田村内)にも近く堺市・大阪方面へは交通便利なり。古くは丹南郡に屬し不毛の曠野なりしも近世開墾して村邑を建つ。大野關址あり、河泉の國境にありて高野街道に當る。昔楠氏の軍此處に關を建てて要害とす。元祿年中開發して關茶屋新田と呼べり。村制施行の際大草野・野尾・高松・關茶屋の舊村落を合して大草村とし、明治三十八年神の字を草と改む。【大草】 出雲國(島根縣)の古地名。出雲風土記草子郡の條に見ゆる郷名にして郡家の南西二里一百廿歩とあり、須佐乃平命の御子、青幡佐久佐日古命坐す、故に大草と云ふと見ゆ。上古高麗山に麻種を植ふ民用に資すと傳へ、佐久佐は麻草、青幡は青島の意かといふ。今八東郡大庭村の大字大草は郷名の遺稱なるべく郷城は凡そ同村及び熊野村・岩坂村等の地域を指すが如し。【大草村】 廣島縣安藝國豊田郡の東部。三原市の西北約十六軒、東は高坂村、南

は船木村、西は豊田村に接し北は世羅郡神田村・御園郡羽和泉村と界す。大部分高さ三―四百米臺の山地にて針葉樹林多く、中部東西に幅狭き低地ありて田畑あり、交通便利ならず。耕地は殆んど水田をなし、耕地面積に對する水田率著しく高く、山間に存する村としては珍らしき現象とす。これ各谷が山地を比較的廣く開拓し且つ水利を得るに便なるためにして、その裏作として麥作行はる。葉落は各谷に沿ひ、その地名にも多く谷の名あり、即ち兒田谷・安國寺谷・細谷・河頭谷・廣石谷・中谷・下福田谷・多田谷等にて、葉落と谷との關係密なるを示す。【横眞寺】 宇別所にあり。臨濟宗妙心寺派。應海山と號す。源頼朝の女にして土肥遠平の妻の歿後、實平御堂を建立し其子遠平これを造修せしと云ふ。境内に壽庵塔あり、安貞二年、長原院隆海壽庵尼の入定地と云ふ。弘安二年佛照禪師これを再興す。寛文中中に仲芳和尚修造し且つ應海山十一勝を造ぶ。【大草村】 長崎縣肥前國西彼杵郡の東部。大村灣の東南岸に沿ひて北方東彼杵郡の大村町・三浦村等に對し、南は喜津村、西は伊木力村に隣接す。南より西にかけて二―三百米臺の山地を繞らし北岸中部に沿ひて小平地あり。省線長崎本線海岸を繞りて西隣伊木力村に出で元釜名に大草驛(明治三十一年設置)を置く。大村町との間に海上汽船の往來あり。

米・麥・甘藷・大豆を主産し、伊木力に接し蜜柑を特産し其蜜柑園を視察するため來村するものあり。漁獲物鱈・海鼠・鰯・鰯等の産もあり長崎に移出す。【オークシ】 大串 〔註〕

【大串】 〔註〕 南吉見村(埼玉縣比企郡) 【大串】 香川縣大川郡の西北端にある。小田村・鴨部村の兩村に跨り北方小豆島の南端白濱崎(磐船ヶ島)と相對し備前海峡の東門を扼す。山地直に海に迫り神鍋及び西側に海岸を示し、東方馬ノ鼻・西方小串崎との間に共に小灣を抱く。

【大串村】 長崎縣肥前國西彼杵郡の北部。東南は龜岳村に隣り、北部は半島嶽をなして東北に突出で、大村灣口をなす伊ノ浦(針尾)の狭水道を挟みて東彼杵郡針尾村に對し、その東南側に大串灣、西側に川内浦の二支灣を抱く。概ね丘陵性山地をなすも東部大串灣沿ひは幅狭き平地ありて耕地をなす。古來より僻村をなし交通は海上に由ること多きも干満の差大なるも、小島の突出多きを以て妨げらるることあり。農産は甘藷高連り甘藷主米從の現象を示し特に眞珠、鳥加山蟹の石綿の産有名なり。長崎管林署保護區あり。【大串灣】 長崎縣南松浦郡奈留島の西北端にある小灣。奈留瀬戸に面し、西に惠美須鼻、東に高萬崎鼻半出し北方に深く灣入す。灣口約一軒、灣入約一軒半。灣頭に大串なる小嶺地あり。

オークシ 大橋之岡

肥前國對馬に見ゆる岡。今の美城縣東美城郡稻荷村の大字大串の東方一帯の高地を稱せるものか。上古この地にて巨人員を食ひ捨てて岡をなすと傳ふ。今に貝塚の遺跡を存す。常陸風土記・那賀郡・平津驛家、西二里有岡、名曰大橋、上古有人、體長長大、身居丘巖之上、探蝦食之、其所食貝、積聚成岡、時人取大朽之義、今謂大橋之岡、其大人員跡、長三十餘歩、廣二十餘歩、尿穴趾可二十餘歩許。

オークス 大葛村

北秋田郡東部の山村。北は十二所町・東館村及び鹿角郡尾去澤町に續き、東は同郡曙村に隣り、南は北秋田郡の前田村に接し、西は七日市村に接す。米代川の支流犀川の水源地にて四周山岳を繞る山村をなし山地多きを以て米作多からざるも林産・礦産に富み木炭の産特に多し。本村よりは西北犀川に沿うて扇田町・大館町に連なる外、南方砂子澤峠(五一二米)を越えて前田村に到るもの、東方郡境の登山峠(五四二米)・一本栗峠(四〇七米)を越え辛うじて鹿角郡に入る道路あるも交通便ならず。村内に鐵山多く重要鐵山大谷(金銀銅)をばしめ、準重要鐵山大葛(金銀銅)同じく大澤(金銀銅・硫化鐵)その他あり。

オークス 大楠町

神奈川縣相模國三浦郡の中部西岸。東は横須賀市に

接しその境に大楠山あり、東面は武山村に隣り、西南は相模灣に面し、北は葉山町に隣る。丘陵性山地多きも、南岸小田和灣北岸と西岸に沿ひて小低平部あり、耕地拓け、牛馬牛漁の生産をなす。三浦半島を一周する縣道西部を南北に通じ交通不便ならず。大楠山は三浦半島第一の高峯にて高さ約二五〇米。三浦層より成る地盤山地なり。山頂よりは相模灣・東京灣・浦賀水道を一時の裡に納め、頗る眺望に富む。古くは和名抄御浦郡安慰郷に屬せるものか。もと西浦村と稱せしが昭和十年大楠山の名に因み且つ同年は大楠公六百年祭に當るを以て大楠町と改稱し町制を布く。いま大字に蘆名・秋谷・長坂・萩野・佐島あり。蘆名は中世三浦氏の一族蘆名氏の起りし處なり。三浦義明の子佐原義隆鎌倉幕府に屬し會津四郡を領せしが、其子盛盛の時この地に移り住み地名を負うて氏を稱し、子孫奥州に移りて名族となれり。秋谷は古くは秋屋の地なり。永正九年、三浦道寸、北條早雲に破れ、退きて秋屋の險に據りしも拒ぐ能はず、累代の居城なる三崎町新井城に籠城三年遂に食盡きて子翌次郎義宣と共に自刃せりと傳ふ。萩野は建保元年和田の亂に義盛に與して戦死せる萩野氏の居りし所なるべし。東麓に萩野八郎・同彌八郎・同太郎等の名見ゆ。(淨樂寺) 大字蘆名にあり。淨土宗。金剛山勝長壽院と

は船木村、西は豊田村に接し北は世羅郡神田村・御園郡羽和泉村と界す。大部分高さ三―四百米臺の山地にて針葉樹林多く、中部東西に幅狭き低地ありて田畑あり、交通便利ならず。耕地は殆んど水田をなし、耕地面積に對する水田率著しく高く、山間に存する村としては珍らしき現象とす。これ各谷が山地を比較的廣く開拓し且つ水利を得るに便なるためにして、その裏作として麥作行はる。葉落は各谷に沿ひ、その地名にも多く谷の名あり、即ち兒田谷・安國寺谷・細谷・河頭谷・廣石谷・中谷・下福田谷・多田谷等にて、葉落と谷との關係密なるを示す。【横眞寺】 宇別所にあり。臨濟宗妙心寺派。應海山と號す。源頼朝の女にして土肥遠平の妻の歿後、實平御堂を建立し其子遠平これを造修せしと云ふ。境内に壽庵塔あり、安貞二年、長原院隆海壽庵尼の入定地と云ふ。弘安二年佛照禪師これを再興す。寛文中中に仲芳和尚修造し且つ應海山十一勝を造ぶ。【大草村】 長崎縣肥前國西彼杵郡の東部。大村灣の東南岸に沿ひて北方東彼杵郡の大村町・三浦村等に對し、南は喜津村、西は伊木力村に隣接す。南より西にかけて二―三百米臺の山地を繞らし北岸中部に沿ひて小平地あり。省線長崎本線海岸を繞りて西隣伊木力村に出で元釜名に大草驛(明治三十一年設置)を置く。大村町との間に海上汽船の往來あり。

オークスウエ 大楠植村

高知縣土佐國香美郡の西南部。高知市の東北約十五軒、山田町の東北に隣り、東南は物部川を限りとして片地村と界し、西北は長岡郡新改村と界す。大部分山地をなし南部は物部川下流・城平地の北端部にて米田・桑園拓け、高知市方面へは交通便利なり。當村は分離丘陵上にあり、東部は物部川、南部は山田堰による分流域及び國分川により水田卓越し、産物は産最も秀で米・麥・芋・蕎麥等を産し、また工産物に打豆物・瓦・土管・漆物等あり。此地は和名抄、香美郡山田郷の内なるか。もと大佛寺・楠目・植村の三村合併せしに依り現村名を稱すといふ。楠目は葛目にも作り、戦國頃山田山田氏この地に居館を置きしが、天文二十年長曾我部國親のため滅ばされ城廢す。その

城壁の跡は存す。山田は大字... 奥野の三流を派し、左岸に上井...

オークスレ 大崩

【大崩】 神奈川縣相模國足柄下郡の中央... 大崩の山麓にある。建久四年...

オークテ 大口

【大口】 鳥根縣陸奥の島前中島と知夫里... 島間の海。島前の内海に入る一港口に...

オーグチ 大口

【大口】 石川縣能登半島の東岸七尾... 津北河口、風至郡兜村火打崎...

オークニ 大國

【大國】 茨城縣常陸國真壁郡の東北... 部。眞壁町の北方に近く、東は南引...

【大國】 近江國(滋賀縣)の古地名。和名... 抄に愛知郡大國郷ありと聞くも播磨大...

陸奥の居城馬場城を攻む。陸奥即ち敗... 相良氏直に援兵を遣せしが敗れ歸る。貴久は馬...

オーグチ 大口

【大口】 鳥根縣陸奥の島前中島と知夫里... 島間の海。島前の内海に入る一港口に...

【大國】 近江國(滋賀縣)の古地名。和名... 抄に愛知郡大國郷ありと聞くも播磨大...

【大國村】鳥取縣伯耆國西伯郡の西部。米子市の南方約十軒、東は天津村・法勝寺村に隣り、西は鳥取縣能登郡車村と、北は同郡安田村と界す。西部には二百米程度の丘陵性山地南北に延び、日野川の支流の北流する東北部と南部には平地ありて水田よく拓く。伯耆電線米子市驛に起りて南下し、原・猪小路の二驛（共に昭和五年設置）を置く。産物は農産最におほく米・蕎麦を主産す。この地和名抄、倉見郡鴨郷の内か。（賀茂神社）大字俵字馬場ノ下に鎮座。郡社。祭神、別雷神・神武天皇・天照大神・素戔鳴命。創立年代詳かならざるも、京都上賀茂社を勧請せし古社にて、明應年間尼子氏家信を擧げて、戦勝を祈り、社領を寄せ、又毎年社参を怠らず。江戸時代には藩主池田氏社領十石を寄進す。もと大平山の絶頂に鎮座せし、後山麓の現地に移る。例祭、九月十九日。

【大國村】鳥取縣石見國鹿野郡の中郡。大森町の西北に隣り、西南は湯里・馬路、北は仁万・大屋の諸村に接す。西南麓にやま山ありて外は概ね丘陵性の臺地をなし、中部より西北部に低平の地あり耕地拓く。省線山陰本線西北部を穿れ、その仁万驛（仁万村内）・馬路驛（馬路村内）に近き交通なほ大いに便利ならず。産物は農産に秀で米・蕎麦・清酒を主とす。尙大森町・水上村に亘る大森嶺あり。大字天町内に低温なる温泉湧出す。此地和名抄、鹿野郡大國郷の内なるか。石見能見の内に石見の國號これより起ると云ふ。八千矛山・冠岩等は奇景をなすを以て古來名あり。大森嶺山は大森・大國・水上の一町二村に跨り、地質は第三紀層富士岩及びその集塊岩より成り、鎮座は永久・本谷に分れ、いづれ行するものは永久鎮にて、富士岩に臨み、鎮座平均二・四米中に一米弱の鎮座を擁する。黄銅鐵及び石英の大脈あり、鎮石は合金銀黄銅鐵を主とす。本谷鎮は集塊岩質富士岩の銀分をもつて鎮座せられたる鎮石にして、自然銀の産出多かりしがごとく、昔時銀山として有名なりしはこころなり。傳説によれば、花園天皇の御代博多の人上野某佐渡國に赴く途次本嶺山を見探偵に着手し、元弘建武の頃一度廢棄せられたし大木の垣再興し、周防の大内氏これを領せしめて毛利氏の内訌に際し、これを領せしめて毛利氏大内氏に代り領し毛利氏其領を得て朝廷に獻納す。慶長五年徳川氏石見を毛利氏の手より收めて直轄領となし、同六年大久保長安を奉行として經營せしむ。大森嶺山の出嶺實に此時を以て最盛なりといふ。石州嶺山記開に、慶長の頃より寛永年中の大盛土嶺の人数二十萬人、一日米穀を費すこと千五百石餘、軍馬の往來夜をいはず、家は家の上に建、軒は軒の下に連りぬ、去れば銀山近き津・浦々々四方の大船が繋ぎ、五穀の類は云ふに及ばず和漢の珍珍重寶

抄、鹿野郡大國郷の内なるか。石見能見の内に石見の國號これより起ると云ふ。八千矛山・冠岩等は奇景をなすを以て古來名あり。大森嶺山は大森・大國・水上の一町二村に跨り、地質は第三紀層富士岩及びその集塊岩より成り、鎮座は永久・本谷に分れ、いづれ行するものは永久鎮にて、富士岩に臨み、鎮座平均二・四米中に一米弱の鎮座を擁する。黄銅鐵及び石英の大脈あり、鎮石は合金銀黄銅鐵を主とす。本谷鎮は集塊岩質富士岩の銀分をもつて鎮座せられたる鎮石にして、自然銀の産出多かりしがごとく、昔時銀山として有名なりしはこころなり。傳説によれば、花園天皇の御代博多の人上野某佐渡國に赴く途次本嶺山を見探偵に着手し、元弘建武の頃一度廢棄せられたし大木の垣再興し、周防の大内氏これを領せしめて毛利氏の内訌に際し、これを領せしめて毛利氏大内氏に代り領し毛利氏其領を得て朝廷に獻納す。慶長五年徳川氏石見を毛利氏の手より收めて直轄領となし、同六年大久保長安を奉行として經營せしむ。大森嶺山の出嶺實に此時を以て最盛なりといふ。石州嶺山記開に、慶長の頃より寛永年中の大盛土嶺の人数二十萬人、一日米穀を費すこと千五百石餘、軍馬の往來夜をいはず、家は家の上に建、軒は軒の下に連りぬ、去れば銀山近き津・浦々々四方の大船が繋ぎ、五穀の類は云ふに及ばず和漢の珍珍重寶

に至るまでより集り来る事、恐く今日日本の内此嶺山に勝る者なしと申傳へたり、といひ以て其盛況を知るべし。明治五年石見大地震により坑内破壊されしも其後復舊す。本村は明治二十四年明治村より分離獨立し以て現在に至る。「石見八幡宮」大字大國に鎮座。郡社。祭神、島陀和氣命・足中津日子命・息長帯命・大垂乳神・媛大神。創立年代不詳なるも、石見山麓に鎮座せるを以て石見八幡宮と稱せり。地方の古社にして毛利氏・吉川氏・大久保氏等領主藩主の崇敬を受け、また近郷の氏神と仰がる。例祭四月十五日。（彌行寺）大字天河内にあり。眞宗本願寺派。玉蓮山と號す。本尊阿彌陀如来（安阿彌陀と傳ふ）。もと眞言宗にして西光寺（一説、玉泉寺、また照善坊）と稱へしが、寺僧照西の時に現宗に改む。依りて照西を中興國とす。

【大國】筑前國（福岡縣）の古地名。和名抄に唐田郡大國郷あり。於保久留と訓字延喜兵部省式に筑前國久留郡馬十疋とあるは蓋し大國の略にして、古今著聞集にある建田郡も此地にして、夷守驛より大宰府に入る間の驛とす。郷城は今の福岡市東平尾町・青木町・上白井町・下白井町等に當る。

【オーク又ギ 大網村】埼玉縣武藏國秩父郡の東部。秩父町の東方約十軒、若く久保村・高橋村の東隣にて、北は比企郡大河村・平村、南は入間郡梅園村・吉野村と界す。秩父山塊東部の山地にて中部にやま低き谷地ありて聚落をなす。交通便利ならず。水田無く陸田僅かにあり、耕地はすべて畑地をなす程なり。されど傾斜地よく拓き麥を主産物とするも、生計は麥を養蚕に負ふ所大なり。その農閑期には男子は薪炭を作り、女子は絹織布を織り生業となし山村の形態を示す。本村は大野村・網平村の合して大網と稱せるもの、大野はもと武光庄大河原郷玉川領に屬す。

【大久野村】廣島縣豊田郡にある島。忠海町の南方約三軒、三原瀬戸にあり。南

方には大三島、西方に小久野島浮ぶ。本島の南端に大久野島燈臺（明治二十七年設置）あり。燈臺は明三秒暗二秒の明暗自光にて光達距離は一三海里に及ぶ。

【大久保町】秋田縣秋田郡秋田郡八郎湯の東南岸に位置し、北は飯田川に隣り、東は金足村・豊川村に接し、西は天玉村に接す。土地低平にて、秋田を産する外、麥類・果物を出し、漁業も行はれ個々の特産あり。附近に秋田油田を控へるを以て、日本石油製油所・永井製油所・小倉石油製油所等あり。國道町内を南北に通じ、省線奥羽本線之に沿ひ、大久保驛（明治三十五年設置）を置く。八郎湯の勝景は額三樹三郎の「鹿山粘水遊樓閣、機業漁舟出、柳浦、一帯何妨少時睡、夢魂飛入洞庭湖」と詠せしによりて知らる。明治十四年九月明治天皇皇親御臨幸の際の圓福寺御小休所及び、御膳水御小休所は指定史蹟たり。また本村は天正十四年、秋田城之介、扇田の淺利兵衛少輔則親に攻められ、北野より引揚げ跡み止まりし地なりといふ。

【大久保村】山形縣羽前國北村山郡の西部。最上川に沿ひ北は戸澤村、東は長瀬村、西は富本村に隣り、南は西村山郡北谷地村に接す。千座川村内を流注して最上川に注ぎ、流域は地味肥え水田多く米作を主とし又夏季は養蠶を冬季は草履表製造を副業とす。アスパラガス・小豆・

念連なるペロセメントを製造するに至り活氣を呈し、山間の小部落なりし岩井は鐵山聚落と急變し版盛となれり。新編武藏風土記稿によれば、民家三九〇軒その内一二六軒を上村とし八一新を下村、一八三軒を北村とすといへば、古くより大體上大久野・下大久野・北大久野と分れしものか、然しその境界は明かならず。村名は古へ大久野と云ひし山伏住せしに由り起ると云ふ。これによれば山の修験者等が聚落を作りしもの如きも其例證なく信じ難し。此地古水帳に山の根筋小宮領と見え、又村内神明社元龜三年の棟札に武州多野郡大久野地蔵地村とあり、越地村は今該地版の邊ならんといふ。勝峯山は一に勝峯山とも稱し村の西方岩井にあり、標高約一五〇米。北方に障子岩と唱ふる岩石屹立し西方にも嶺々たる岩峙ち、天慶年中平將門此山上に假に城壘を構へしも依藤太秀郷これを討つと傳ふ。現在は石灰採掘場として名あり。山麓セメント採取工場附近石灰岩層の附近にてハヒ貝・アカ貝・海草・カニの爪等の化石最近発見され、又この邊一帯は化石層露出し魚類の頭部の化石も発見されしことあり。これ嘗ては此山地海底なりしものにて、現在の地形は其後の地殻の隆起せしことを証し貴重なる資料を提示せるものなり。

【大久保村】大久保村は天正十四年、秋田城之介、扇田の淺利兵衛少輔則親に攻められ、北野より引揚げ跡み止まりし地なりといふ。

【大久保村】山形縣羽前國北村山郡の西部。最上川に沿ひ北は戸澤村、東は長瀬村、西は富本村に隣り、南は西村山郡北谷地村に接す。千座川村内を流注して最上川に注ぎ、流域は地味肥え水田多く米作を主とし又夏季は養蠶を冬季は草履表製造を副業とす。アスパラガス・小豆・

【大久保村】山形縣羽前國北村山郡の西部。最上川に沿ひ北は戸澤村、東は長瀬村、西は富本村に隣り、南は西村山郡北谷地村に接す。千座川村内を流注して最上川に注ぎ、流域は地味肥え水田多く米作を主とし又夏季は養蠶を冬季は草履表製造を副業とす。アスパラガス・小豆・

【大久保】 東京府豊多摩郡にありし町。いま東京市澁橋區大久保・西大久保町にその名遺る。澁橋區の東南部に位し北は戸塚町に、西南は柏木・角筈町等に接す。此地はもと豊島郡に屬し大久保村と稱し、鎌倉幕府以後江戸・豊島・上杉・北條諸氏の屬領たりしも、徳川氏の世となりてより大久保村を東西の二箇村に分ち

大久保驛(明治二十三年設置)を、後者は新大久保驛(大正三年設置)を置く。江戸名所圖會「大久保の映山紅は彌生の末を盛とす、長丈餘のもの數株ありて其紅艶を愛するの輩ここに群遊す。花形微小といへども叢り開く枝葉を蔽す。さらに満庭紅を瀟々如く夕陽に映じて錦繡の林をなす、此邊の壯觀なるべし」

【大久保町】 富山縣越中國上新川郡の西部。神通川の右岸に沿ひ、富山市を距る南方約十軒、北は熊野・新保の二村、東は船橋村に接し、南は婦負郡黒瀬谷村、西は神通川を隔てて同郡杉原村に界す。富山平野の東南端にて土地は平坦なるも極めて緩やかに北方に下り水田多し拓く。富山市との間に省營自動車(笹津線)の往來ありて交通は便利なり。主産物は米・繭にして又製菓・賣藥に従事する者もあり。中世官用郡の内に屬し大正二年町制を布く。大字合田に合田鐵泉あり。神通川の一支出にて東北流を流るる熊野川に臨める閑靜なる地にして、泉質は鹽類泉(加熟浴用)なり。また熊野川は釣魚に適す。

【大久保】 愛知縣渥美郡にありし村。明治二十四年野田村の大字大久保を分割し大久保村を置き、大久保村は同三十九年相川村・龍浦村・田原町の一町二村と共に廢せられ新に田原町を置く。

【大久保町】 京都府山城國久世郡の中部。宇治町・小倉村の南隣にて、久津川村の北に接す。西半部は山城盆地の南部にて木津川と瓦椋池との間の低平地を占め水田よく拓げ、東半部は西方に傾斜する丘陵地にて桑園・茶畑等多し。主産物は米。省線奈良線・社線奈良電鐵共に中部を南北に貫き、前者は新田驛(明治二十九年設置)、後者は大久保驛(昭和三年設置)を置く。此地は和名抄嘉麻郡に當るもの如く、栗隈神社あり、式内且麻神社ならんといふ。

【大久保村】 兵庫縣播磨國明石郡の西南部。明石市の西北約五軒。東は平野村・林崎村、西は魚住村に、北は岩岡村・隣り、西南は播磨灘に臨む。北部は低き丘陵にて林地をなし、中部以南は播磨平野の東南部に當り極めて緩やかに海の方に低下し到る處田畑拓く。明姫國道・省線山陽本線は中部を東南より西北に走り後者は大久保驛(明治二十二年設置)を置き、また社線山陽電鐵は海岸に沿ひて通じ中八木・江井ヶ島・江井ヶ島西四町の

【大久保】 肥前縣東部の一炭礦。礦區は佐賀縣西松浦郡の山代町・東山代村に亘る。主として塊炭・粗炭を産出し年産約十二萬噸。

オークボ 大窪

【大窪】 羽前國(山形縣)の古地名。和名抄に出羽國出羽郡大窪郷あり。其調を聞くも河内の大窪郷の例により於保久保と讀むべし。出羽にも大窪郷あり、蓋し大窪史の居りし所か。今の足利郡吾妻村・毛野村・富田村等の地に當り、毛野村の大字大久保は大窪の遺稱なり。

【大窪】 河内國(大阪府)の古地名。和名抄に東田郡大窪郷あり於保久保と讀す。中世は大庭莊、又は佐太莊と稱せり。今の北河内郡庭窪村に當る。

【大窪】 河内國(大阪府)の古地名。和名抄に東田郡大窪郷あり於保久保と讀す。中世は大庭莊、又は佐太莊と稱せり。今の北河内郡庭窪村に當る。

【大窪】 下野國(栃木縣)の古地名。和名抄に足利郡の大窪郷あり。調を聞くも河内の大窪郷の例により於保久保と讀むべし。下野にまた大窪郷あり、蓋し大窪史の遺民の居りし所か。今の東田郡廣瀬村・渡前村・横山村等の地に當る。或は藤島町の左右の地なりとも稱せらる。

【大窪】 河内國(大阪府)の古地名。和名抄に東田郡大窪郷あり於保久保と讀す。中世は大庭莊、又は佐太莊と稱せり。今の北河内郡庭窪村に當る。

【大窪】 河内國(大阪府)の古地名。和名抄に東田郡大窪郷あり於保久保と讀す。中世は大庭莊、又は佐太莊と稱せり。今の北河内郡庭窪村に當る。

【大窪】 河内國(大阪府)の古地名。和名抄に東田郡大窪郷あり於保久保と讀す。中世は大庭莊、又は佐太莊と稱せり。今の北河内郡庭窪村に當る。

【大窪】 河内國(大阪府)の古地名。和名抄に東田郡大窪郷あり於保久保と讀す。中世は大庭莊、又は佐太莊と稱せり。今の北河内郡庭窪村に當る。

【大窪】 河内國(大阪府)の古地名。和名抄に東田郡大窪郷あり於保久保と讀す。中世は大庭莊、又は佐太莊と稱せり。今の北河内郡庭窪村に當る。

【大窪】 河内國(大阪府)の古地名。和名抄に東田郡大窪郷あり於保久保と讀す。中世は大庭莊、又は佐太莊と稱せり。今の北河内郡庭窪村に當る。

【大窪】 河内國(大阪府)の古地名。和名抄に東田郡大窪郷あり於保久保と讀す。中世は大庭莊、又は佐太莊と稱せり。今の北河内郡庭窪村に當る。

【大窪】 河内國(大阪府)の古地名。和名抄に東田郡大窪郷あり於保久保と讀す。中世は大庭莊、又は佐太莊と稱せり。今の北河内郡庭窪村に當る。

【大窪】 河内國(大阪府)の古地名。和名抄に東田郡大窪郷あり於保久保と讀す。中世は大庭莊、又は佐太莊と稱せり。今の北河内郡庭窪村に當る。

【大窪】 河内國(大阪府)の古地名。和名抄に東田郡大窪郷あり於保久保と讀す。中世は大庭莊、又は佐太莊と稱せり。今の北河内郡庭窪村に當る。

【大窪】 河内國(大阪府)の古地名。和名抄に東田郡大窪郷あり於保久保と讀す。中世は大庭莊、又は佐太莊と稱せり。今の北河内郡庭窪村に當る。

【大窪】 河内國(大阪府)の古地名。和名抄に東田郡大窪郷あり於保久保と讀す。中世は大庭莊、又は佐太莊と稱せり。今の北河内郡庭窪村に當る。

【大窪】 河内國(大阪府)の古地名。和名抄に東田郡大窪郷あり於保久保と讀す。中世は大庭莊、又は佐太莊と稱せり。今の北河内郡庭窪村に當る。

【大窪】 河内國(大阪府)の古地名。和名抄に東田郡大窪郷あり於保久保と讀す。中世は大庭莊、又は佐太莊と稱せり。今の北河内郡庭窪村に當る。

【大窪】 河内國(大阪府)の古地名。和名抄に東田郡大窪郷あり於保久保と讀す。中世は大庭莊、又は佐太莊と稱せり。今の北河内郡庭窪村に當る。

【大窪】 河内國(大阪府)の古地名。和名抄に東田郡大窪郷あり於保久保と讀す。中世は大庭莊、又は佐太莊と稱せり。今の北河内郡庭窪村に當る。

の丘陵あるも高からず、其他は阿武隈川河口の平野の一部をなし、土地肥沃、水田多く米産に富み、外に麥・蕎麦の産も多し。陸前濱街道南北に通じ、省線常磐線また之に沿ひ南方互理驛より東り、街道と交叉して阿武隈川を渡り、岩沼驛に至る。互理・岩沼間バスの便ありて交通の便悪しからず。安福阿武隈河伯神社・鹿島天足和氣神社あり。また大字上郡・下郡は往昔日理郡家の所在地と云はれ、字抜矢澤は鎌倉権五郎景正の舊蹟したる所と傳へられ、字小堤には金銀山米穀寺と稱する面白き名の寺あり。(安福阿武隈河伯神社)大字田澤に鎮座。神社。祭神、速秋津比賣神・大年神・經津主神・鹽田彦命。式内社。舊稱、阿武隈川大明神。日本武尊東征の際、尊の御新羅により景行天皇四十二年八月勅を下して創建せしむと云ふ。古代より田澤一村の神領地なり。延喜式神名帳に安福河伯と記す。また合川川・邊隈川と書き傳へらる。明治四十一年同地の村社水神社、同四十二年村社森原早川神社を合併す。例祭四月八日・九月八日。(鹿島天足和氣神社)大字鹿島に鎮座。祭神、健甕神。式内社。當郡四座の一。物部・三品兩氏の祖と云ふ。景行天皇四十一年日本武尊の勸誘すところなり。貞觀四年官社に列し從四位下を授けらる。延暦以後には大神の對を割きて此社に奉幣せしが弘仁以後は絶えて奉らず。其故に神皇正統記多く早稲屋と起

るに及び、遠に歸を下し幣を鹿島の諸社に奉じ以て神怒を謝す。明治五年神司職を免す。同四十一年同村の八幡神社・高屋神社及び無格社倉庭神社を合併す。例祭、陰曆三月三日・九月九日。【邊隈村】福島縣磐城郡田村郡の西北隅。北は安達郡に東は御木澤村に隣り、東南の一部三春町に接し南は巖江村に接し、西は阿武隈川を隔てて安積郡に對す。土地一般に山岳起伏するも、阿武隈川に臨む小低地は地味肥沃農産少からず。省線磐城東線、郡山驛より岐れ、本村の東部を掠めて三春町に向ふ。邊隈は阿武隈の古名にして村名これに因む。

オークラ 大倉

【大倉山・大倉岳】奥羽火山脈に屬する一嶽。東側は青森縣東津輕郡蓬田村、西側は北津輕郡金木村に跨る。標高五七七米。北麓は赤倉岳(五六七米)、南麓は十二岳(五四〇米)に連る。東側より阿彌陀川發源して東流し、西南側より金木川の上支那ノ澤・大倉澤發して西南流す。山頂より東面すれば青森灣、西面すれば岩井川の彼方に日本海の碧波を望む。【大倉川】宮城縣の西境、船形火山の南麓に發し東南流し、三峰山より流れる支流を併せ白澤村にて廣瀬川に合す。矢野・下倉間、約六千の間に峽谷をなす。【大倉村】山形縣羽前郡北村郡の中郡。楢岡町の北に接し、楢崎村の南に接し、西に西郷村を接し、東は常磐村と界す。

東方に傾斜(一〇一六米)時ち、山脚西方に傾斜し、最上川の一支西南方に流れ、村山平野の北限界をなす。農山村にして米・大豆・木炭を産し、養蠶業も亦盛に行はる。奥州街道は南方楢岡町より東りて本村の西部を掠め尾花澤方面へ向ふ。奥羽本線また國道の西部に並行して楢岡驛より大石田驛へ至る。楢岡驛へ約三軒バスの便あり。村名の起原に就ては、口神によれば村内におくると稱する女ありて本村の溜池の漏出するを憂へ、人身供養によりて之を救はんとて入水す。この女の犠牲により其後溜池は異常なく附近一帶の灌漑用水として近隣を利すること多し。よつて村民その徳を慕ひ之により村名を大倉と稱せしと傳ふ。また居合流の始祖、劍道の達人林崎甚助重信は天文十一年本村に生れ没後、林崎居合神社に祀らる。同社は楢新前、庄内・新庄・秋田等の出羽各藩士の崇拝を受く。

【大倉】羽前國(山形縣)の古地名。和名抄に出羽國村山郡大倉郷あり。其地いま詳かならざるも最上郡東小國村・西小國村・舟形村等の地に當る。舟形村に大谷なる地名あり。古へ谷は倉と同義に用ひられしにより大谷が即ち大倉と解し得べく、即ち大谷を以て大倉の遺稱と思考せらる。【大倉】茨城縣多賀郡にある無煙炭礦。その礦區は華川村・南中郷村・磯原町に亘る。炭層は四層より成り第三紀凝灰質

砂岩及び頁岩の間に介在す。現在は最下層の四番層を採すのみ。【大倉村】千葉縣下總國香取郡の東北部。利根川下流に沿ふ。香取町・津宮村の東、豊浦村の西に隣り、北は新島村に接す。南半は丘陵地、北半は利根川兩岸に沿ふ。卑濕の水田おほく謂ゆる水郷十六島の一部をなす。西方佐原町より小見川を経て銚子市に至る縣道は丘陵地と低地の境をほぼ東西に通じ、また省線成田線の香取驛(津宮地内)・水郷驛(小見川町内)に近く交通不便ならず。耕地面積に對する水田率著しく如地は南半丘陵地に拓く。堤防にはセアラの並木連り、水田には足踏み水車ありて水を調節しオランダの農村を思はしむる風景あり。各農家は農船を持ち耕地の往復等すべてこれにより、農船に牛を乗せて運ぶ様はまた一景を點す。家畜は農船にて運ぶ必要上、馬の如き覽々しきは困難を來すよりすべて牛を飼養す。産物は米を第一とし麥・蕎麦を産しなほ養蠶も盛んなり。本村は隣村の豊浦村と共に和名抄下總國海上郡大倉郷の地に於て郷名の遺稱なり。蓋し大倉とは景行紀に諸國に令し屯倉を設かめしこと見ゆれば、當時此地にも大倉置かれしもの如く大倉とはその遺稱なるべし。大字大倉に側高神社あり、古くは此社の社まで浦波打等(香取志)とあれば、現在水田となれる地は悉く水田下でありしものなり。現在なほデマと發せし利根川の對

岸に大倉新田を拓く。(側高神社)大字大倉に鎮座。神社。祭神天日彥命。香取神宮第一攝社。神武天皇十八年、神宮創建と同時に成れるものと云ふ。社殿造營の際には神宮と同じく常に朝廷これを掌るを例とす。神宮の神官は大祭事に關與する時は朝百箇日當社を拜するを要し其後と雖も朝望の日に必ず參拜すべき定めあり。また起請あらば當社に貢す。本宮神官の内一人は當社に奉仕し、例祭には本宮の神官悉く參向すと云ふ。社名はもと利根川に臨み斷崖峭立せるを以て、側高と稱す由なれど今は四圍水田と化す。例祭十一月七日。往昔は楢嶽の祭あり、年々酒宴をなし賑を極てし者は強ひて三杯飲む習と傳ふ。(清東院)字澤田にあり。臨濟宗妙心寺派。大倉山と號す。永祿七年本郡矢作城主國分寺觀の孫、大藏彈正忠胤親の創建にて、其子孫二郎胤利堂字を増築し觀音像一軀を納めて父母を追嗣す。往時は伽藍壯麗なりしも明治二十年六月火災に罹り堂宇・記録を灰燼に歸す。現堂宇は其後の再建なり。

オーク——オーク

【大倉山】一に大藏山と書く。神奈川縣鎌倉郡鎌倉町北部の阿・南麓に源頼朝・大江廣元・鳥津忠久の墓及び頼朝の館址あり。もと鎌倉法華堂のありし處。【大倉】近江國(滋賀縣)の古地名。歌枕。今その所在詳かならず。夫木・三「君か代を持しもしるくおほくらの里のなちをみるかたのしさ 登盛」

オークラ 大藏

【大藏村】山形縣羽前郡最上郡の南端に位する大山村。南北約三二軒、面積約二一方軒。新庄町の南方約八軒、北は最上川を隔て八向村に對し、東北は舟形村に、東南は北村山郡大高根村に隣り、南は西村山郡白岩町・西山村に、西北は本郡古口村・角川村に、西南は東田川郡立

の。(水鏡山)大字青山にあり。銀・銅を主産し金をも産する重要礦山。昭和十年の産額約五十萬圓。(興源院)曹洞宗。清水山と號す。文明十二年清水城主孫次郎滿久の草創にして又その菩提所として寺領百石を寄す。明和七年十八世住持の山林を開拓して現地に伽藍を移建すと云ふ。往昔は禪所として最上郡内禪宗の事務を總賈す。當寺の西北約二〇米に舊寺跡あり。寺内に滿久の墓あり。寺寶に徳川氏下附の朱印書あり。(一念寺)大字清水町にあり。眞宗本願寺派。青蓮山と號す。攝州有馬の金藏寺住持法隆法師の開基と云ふも其年代は詳かならず。法隆法師は石山の職に功ありて歸寺すれば寺壇は敵の侵すところとなり、依つて本山より賜はりし親鸞上人筆の法文其他を奉じて諸國を行化し終に當地に草庵を結ぶ。第三世法隆に承り寺號を許さる。永松銅山盛なりし頃、人夫等の歸依する者多く、また谷口龍山の請に任せ出雲所を設く。九世了圓法師は風に名高く、領主戸澤正誠は己の爲に同法師が一日二夜にて江戸に使ひせしを憾とし、畿に中山慧稱寺の爲に閉鎖されし出雲所を本願寺末寺となす。依て了圓を以て當寺の中興とす。當寺は數度の火災に遭ひ明治三年現地に移轉す。(光明寺)眞宗大谷派。清水山と號す。眞覺尼(清水孫三郎義氏の女)の草創。尼は宗家最上義光に據して清水御前と稱し、のち嗣子義繼の歿死

するや故郷に歸り草庵を結び念佛す。義光五千刈の地を興へて扶持料とす。寛永七年一字を冠して光明寺と稱し了心和尚を住持とす。徳川氏より五十四石の朱印地を興へらる。本堂の傍に尾の墳墓あり、碑銘滅して明ならず。(東漸寺) 大字赤松にあり。曹洞宗。瑞峯山と號す。新庄町の會林寺末に屬するも草創年代不詳。往昔、清水平人佐義久は病篤く命且夕に迫る。自ら當寺藥師如來に平癒を祈願するに忽ち顯ありき。乃ち十石の寺領を寄す。徳川氏に至り朱印を賜ふ。當寺はもと比良古城址の東にありしと傳へ、今なほ其寺跡を存す。(西來院) 富村の古城址にあり。曹洞宗。圓通山と號す。越中國水見町光禪寺末に屬す。開山は純支和尚。末寺三箇所を有し中本寺格たり。天文十四年清水氏五世義高、五百刈の寺田を寄せたるも同家没落後、最上義光また舊來の寺跡を寄す。のち徳川氏更に十石の朱印地を興ふ。

【大蔵】 上總國(千葉縣)の古地名。和名抄に武射郡大蔵郷あり。千葉大系國に常宗は大蔵次郎と稱すとあるは蓋し此地に住し在名を負ひしものなるべし。いま山武郡豊岡村の大字に上大蔵あり郷名の遺稱にして、地域は凡そ豊岡村及び同郡大富村、陸岡村の地に當る。

【大蔵】 神奈川縣相模國鎌倉郡鎌倉町大字雪之下にあり。昔時は大倉と書し此附近の地稱にして、蓋して大倉又は大倉谷と稱ふ。今は筋骨橋東方の市街を云ふ。始め伊豫守源頼義これに居し、尋いで陸奥守義家は館を此地に築く。治承四年十月頼朝幕府を設け管作す、其舊址を里俗頼朝屋敷と稱す。屋敷址は大蔵町の北にありて大倉山の南麓に位し、方約六〇〇米餘。南は街道、西は鶴岡、北は法華堂に接す。法華堂とは總て墳墓の堂を指すものにして、頼朝薨去ののち館後の丘上を墓場と定め、別に墳墓堂を作らず、生前の持佛堂を以て直に墳墓堂となせしものなるべし。即ち此の法華堂は頼朝の持佛堂なり。按ずるに頼朝兵を擧げ敗れて安地に赴くや、千葉常胤は頼朝の使者、安達盛長に鎌倉は要害の地にして源家に舊縁ある地なれば之に據るべしと勸む。依つて治承四年十月鎌倉に入り大庭景義に命じて大倉の地を相せしめ工事を始め、同年十二月平廣常の家より新築の部に移る。其後頼朝・實朝を経て嘉祿二年政子(頼朝の妻)薨するまで四十七年間此處にありて政を執り。嘉祿二年十月藤原頼經將軍の時、幕府を宇津宮に移すもなほ法華堂は久しく此地に存し、後世歴々兵變により法華堂破られ、今僅に形ばかり存す。頼朝の館は建保五年和田合戦の時、朝比奈三郎義秀、總門を破りて南庭に亂入し府内の舎屋多く焼亡し、實朝は法華堂に入りて火を避け政子と實朝の夫人とは北門より出て西の山を越え、鶴岡の別宮坊に渡御せし事あり。今は昔田畑となり、その西隅は神奈川縣師範學校敷地の一部となる。

【大蔵山】 近江國(滋賀縣)の古地名。歌枕。今の愛知郡内なりといふも所在詳かならず。榮花物語・一〇「よし水のよきことおほくつめるかなおほくら山のはとばるかにて 輔親」

【大蔵村】 兵庫縣但馬國美作郡の東南部。圓山川中流の流域に當り出石町の南方約十四軒を聚つ。東は朝来郡東河村、南は同郡和田山町に界し、西は廣谷町、北は美作市場村に隣る。南部より西部にかけては丘陵ありて荒地多きも、東北部の川沿ひには平地ありて田地拓く。主産物には生絲・繭・米。舊山陰道・省線山陰本線共にこの平地を通じ、後者は和田山驛(明治三十九年設置)・美作驛(明治四十一年設置)を設け、和田山驛は播磨線の連絡驛たり。古くは和名抄石采郷の地に當る。大字宮内及び高田の田野の間に塚穴の散在するは、穴洞遺跡時代の故跡なるべしといふ。また生野銀山義舉神廟者に於て且つ墓末勤王の土黒田與一郎(贈正五位)は此地の人なり。(發岡神社) 郷社。息長足姫神を祀る。創立年代を詳かにせざるも、延喜式内社にして近郷庶民の信仰また篤し。

【大蔵】 尾張國(愛知縣)の古地名。和名抄に丹羽郡大蔵郷あり其調を聞くも、加賀の大蔵郷の例により於保久波と讀むべし。今の丹羽郡古知野町・西成村等の地に當る。一に樂田村・大日村等の地なりとも稱せらる。

社殿東武鐵道伊勢崎線は江東西に走り、後者は花崎驛(昭和二年設置)を設け交通便なり。

【大蔵】 越中國(富山縣)の古地名。和名抄に婦負郡大蔵郷あり、刊本は桑を乘に作るも、いま高山寺本に從ひ大蔵とす。尾張・美濃・加賀に大蔵郷あり、於保久波と讀むべし。今の射水郡大江村・老田村・黒河村等の地がそれに當るか。大蔵を正しとする者は上新川郡下夕村・大澤野村等なりとし、或は婦負郡野積村なりとす。

【大蔵】 加賀國(石川縣)の古地名。和名抄に加賀郡大蔵郷あり於保久波と調す。刊本に本郷と石川郡に收むるも、高山寺本及び日本紀略により之を訂す。後世に富樫庄に併せられ石川郡に入る。今の石川郡内川村・原川村及び金澤市の南部、大桑町附近の地に當り、大桑町は其遺稱なり。三州地理志稿によれば藤原北家、林佐賀氏の族、林先家の二男利光、一書に光明の弟とあり。富樫郡大桑村に居り大桑三郎利光と稱すとあり、また嘉祿三年四月二十七日、大桑讃岐次郎、白山神主職に補せられし事、及び觀應三年四月四日、上林地頭大桑禪門支胤、供米米進の事、白山莊殿記に見ゆとあり、これ蓋し菅原族なり。

【大蔵】 長野縣信濃國西筑摩郡の南部。木曾谷の中部にて上松町の南、誠善村の北に隣り、東は木曾山脈の脊梁により上

あり、義仲の隠匿せる所と傳へ、古蹟あり、その跡に「信州木曾庄・淨戒山定勝禪寺、天文十八年月日大徳源朝臣義在」とあり。また野尻より三留野に赴く内に横川あり、此處は往時棧道ありし地にて高崎崎立し急峻甚となり、木曾第一の難所にて、江戸時代には棧橋を築し、牧澤橋・横川戸橋などありしこと具原益軒の被葬路記に見ゆ。今は山を削りて新道を開鑿し自由に車馬を通す。(白山神社) 境内の白山神社本殿・境内社蔵王神社・殿・同伊豆神社・殿・同熊野神社・殿は何れも國寶。各一間社流造、屋根檜皮葺なり。社殿は棟札によれば元弘四年の建立にして永年覆堂中頗るよく保存さる。鎌倉時代に廻り得る遺構中、斯く部材の保存さるるは稀に見るところにして、從來判然とせざる細部手法の之に由りて知るを得る部分も少からず。比較的小さな建造物なるが斯かる意味に於て建築史上重要な遺構とす。(定勝寺) 字須原にあり。臨濟宗妙心寺派。淨戒山と號す。嘉慶年間創建。木曾右京大夫親豐の開基、初屋和尚の開山なり。享徳四年、木曾氏十四代孫左京大夫家賢これを現地に移し、堂宇を再建し香林和尚を以て中興開山となし、爾來、木曾氏の香華院となす。寺寶頗る多く、また古梵鐘を存す、其銘に「信州木曾莊淨戒山定勝禪寺、天文十八年己酉霜月十七日、大檀越源義在」の三十字を鐫す。

【大蔵】 尾張國(愛知縣)の古地名。和名抄に愛知郡大毛郷あり。粟栗郷にも大毛郷あり。諸本に大を太に作るは恐らくは太の字の誤なるべし。今の名古屋南区の熱田神宮の東、大喜新町の附近の地。毛と喜と音調通すれば大喜は蓋し大毛の遺稱なるべし。國郡志、今大喜村、在二日部東南、毛喜音調通。

【大毛】 尾張國(愛知縣)の古地名。和名抄に粟栗郡大毛郷あり。今の粟栗郡粟栗村・木曾川町・北川村等の地に當る。延喜名帳の粟栗郡大毛神社は粟栗村大字大毛にあり。

【大毛島】 徳島縣阿波國板野郡東北端にある島。淡路の門崎と共に鳴門海峡を扼す。南北長さ約七軒。砂嘴の發達により西方の高島と連り内海を擁す。行政上中島・高島と合して鳴門村を置く。讃岐山脈東端の沈降により生じ、全島和泉砂岩より成る。島の東北端は孫ヶ崎と稱し鳴門海峡に面し、大毛山(眉山)にも作る。千疊敷は鳴門親潮の好風吹地をなす。南端には土佐泊・三ツ石の聚落あり、土佐泊

は對岸推定町崎に渡る要地をなし、往昔本土に渡るには此地より船出し福良に出で、淡路より本土に渡りしものにて紀貫之も此地を通過せしといふ。中島及び高島一帯は對岸の齊田と共に製鹽地帯をなす。土佐日記「おもしろき所に舟をよせてこゝやいづこととひければ土佐のまるとぞいひける、むかしとさといひける所にすみける女このふれにまじれりけり、それがいひけらく書しはありし所の名たぐひにぞある、あはれといひてよめるうた、年ころをすみし所の名にしおへばさよる波をもあはれとぞみりとぞいへる。あめ風ふかず海賊は夜ありきせざなりと聞て、夜なばかりに船をいだして阿波のみなとを渡る、夜なかなれば西ひんがしも見えず、なとこ女からく神匠とけを祈りてこのみとをわたりぬ、とらうの時ばかりの奴島といふ所を過ぎて田無川といふ所を渡るからくいそぎて和皇の御といふ所にいたりぬ」と見ゆ。

オーケ 大筒オウケ 下野國(栃木縣)の古地名。和名抄に那須郡大筒郷あり。今の栃木縣那須郡那珂村・七合村・武茂村等の地に當る。七合村の大字大筒は蓋し郷名の遺稱なり。筒とは食を盛る器にして和名は介なり。桶は手介と訓す、これ麻筒の義にして麻を容るるの器なり、轉じて水物を盛るの用と爲す。本州は麻を積るるに宜しく、或は大筒筒を修して大筒とせるものか。

オーケ 大下オウケ 愛媛縣伊豫國越智郡の北方にある島。大崎上島の南方大三島の西南に浮び、小大下島及びその西の岡村島と相對し其間に大下瀬戸あり。二〇四米の山地北方に偏して地南に傾き西南海岸は崖をなす。西南部は小淵入して低地をなして栗落を作り岡村島と共に岡前村を置く。島の西端に大下島燈臺(明治二十七年設置)あり、燈質は毎五秒一閃光の閃白光にて光達距離一七哩。

オーケ 大下馬オウケ 江戸城大手門の外の下馬所。今の東京市麹町區大手町一丁目。一日玉簪二春は花の朝けしきかはらぬ常盤ばし、大下馬の出仕衆、是も袋に治まれる時津國。

オーケ 大胡町オウケ 群馬縣上野國勢多郡の中部。前橋市の東北約六軒を距て荒砥村の北に隣る。赤城火山南側の裾野の一部に當り南北約十軒、東西は南部の最廣部に約四軒。北より南に緩かに傾斜し中部以北は林地、以南は桑園廣く拓け養蠶盛に行はれ繭の産と取引盛大なり。また近年は根菜類の栽培盛んに行はれ、本縣より産出する漬物大根の大部分は本町を中心とする一圃より出さるるものなり。前橋大間間道の道路と社線上も電線は町の南部を横ぎり、後者は大胡・鶴越の二線(共に昭和三年開業)を置く。此地は或は和名抄勢多郡藤澤郷の内か。町名は往時より大兒・藤澤・大胡などに作らる。上野三神の一たる山上ノ神には大兒と見え、また戦國時代山上・善・女淵・上泉の諸城に對して藤澤と呼びしものといふ。江戸時代には一に宮園ともいはる。是に就き諸説あるも、此地は宮城村大字三夜澤にある赤城神社(縣社)の表參道に通ずる主要路なるに起りしものならんといふ。明治三十二年町制を布く。源平盛衰記に依れば田原藤太秀郷の後裔、足利又太郎の一族藤藤小橋太は此處に居住せしもの、如く、また秀郷六世の孫、足利又太郎の子重俊は此地を領し初めて大胡氏を稱すともいふ。建久元年源頼朝入洛に際し、其行列に加はりし大胡太郎は重俊の子成なるもの、如し。其後藤藤仁元年將軍頼朝上洛の際の隨兵の内に大胡左衛門・大胡彌次郎の名見え、また淨土宗の開祖法然上人の門弟中に大胡小四郎隆義の子太郎實秀の存せし事等を以てしても、大胡氏が鎌倉時代を通じて此地に居りしを知るを得。(大胡城) 大字河原原字根小屋にありし城。村社大胡神社の境内に接して丘城を成し、今僅に石疊の一部を存す。大胡氏世々居住せしが彦次郎重行に至り北條氏康に屬して武藏牛込に移りしより當城は北條氏の有とな

オーコ 應其村オウコ 和歌山縣紀伊國伊都郡の北部。紀ノ川の北岸に沿ひ西は高野口町に、南は川を境とし高野山北麓の九度山町・學文路村に對す。北部は和泉山脈南側斜面の地なるも中部以南は平坦にて田畑よく拓く。主産物は生絲・米・蕎麥。伊勢街道及び省線と歌山線東西に横ざり、後者の高野口驛に近く交通不便ならず。縣立農業試験所・縣農事講習所・縣立伊都中學校あり。村名は木食上人應其の名に因む。(清涼寺) 宇小田にあり。眞言宗御室派。嵯峨山吉祥院と號す。宇多天皇の高野行幸の際、弘法大師と共に薬師如来像を作り給へる寺にして、往昔は寺中十二坊を有せりと云ふ。

オーコ 大河オウコ 廣島縣豊田郡にありし村。大正十三年河内町と改む。

オーコ 王功オウコ 山口縣(中州北半部) ↓沙山庄(臺中山縣) ↓大江村(大津市) ↓大江村(宮山縣)

オーコ 往郷村オウコ 長野縣信濃國下高井郡の西部。飯山町の東方に位し東は界村、西と南は上木島村、北は穂高村・瑞穂村に隣る。大部分は東部に連る毛無山(一六五〇米)・大次郎山(一六六二米)・城藏山(一五六九米)諸山の西面の山地、ただ西北部は千曲川の支流樽川の流域にして謂ゆる木島平と稱せらるる平地あり、水田・桑園拓く。主産物は米・蕎麥。社線飯山飯道木島驛に遠からず。村内に

徳川の男重女重濤・御魂山公園、朝日高雲が遊等の名跡あり。男重女重濤は徳川の上流にて、男重は高さ五米半、幅約四米、中央に突出せる岩ありて飛瀑これに激し壯麗を極む。女重は男重より約一〇〇米の下流にて高さ約五米半、幅約四米、瀑降やや緩漫なり。附近に白糸の瀧・蜘蛛瀧あり共に偉觀なり。(水穂神社) 宇中島に鎮座。郷社。建御名方命を祀る。創立年代を詳かにせざるも、上古、諏訪大神開拓始めの舊跡と傳ふ。江戸時代に社領八石餘を有す。例祭、八月二十七日。(泉龍寺) 宇高石にあり。曹洞宗。長澤山と號す。天文十六年創建、圓明禪師を開山とす。本尊釋迦如来。初め當村の東南長澤にありしが、天正六年二世榮翁和尚これを現地に移し、領主市川治部少輔寺田を附し享保年中再建す。

オーコ 大河津村オウコ 新潟縣越後國三島郡の北部。長岡市の西北、三條市の西南方にて各約一四軒を隔つ。信濃川の左岸に沿ひ南は泉板町、西は桐島村・寺泊町に接し北は西蒲原郡地蔵堂町・國上村と界す。中部以南は西山丘陵の北端なるも、其東西と北部は低平にて水田よく發達す。北部には信濃川の記號防止のために掘鑿せる大河津分水路は南北に通じ寺泊町にて日本海に入る。省線越後線は西北部の平地に通じて樹原驛(大正八年設置)・大河津驛(大正二年設置)を置き、社線長岡飯道は東部を北に、

ついで北部を西走して寺泊町に至り、本地内に岩方驛(大正十年設置)・町輕井驛(大正五年設置)を設計、また省線越後線(大河津驛)に交叉連絡す。(大河津信濃川分水路) 信濃川は古來水害甚しく下流は特に氾濫劇しき上に流出する土砂は河口の新潟港を年々埋め、改修甚だ困難なりし關係上、内務省は河口より五五軒上流の左岸に位置する大河津より、日本海沿岸の寺泊町に分水する計畫を樹て、明治四十二年より着手し大正十一年始めて通水を行へり。総工費二千五百萬圓。全長約一〇軒。河幅は大河津附近にて約七二〇米、寺泊邊にて二七〇米。即ち川下に向ふに従ひ河幅は狭くなるも川底は深くなり排水を便にす。分水路は平時は特に六尺幅下げし河身に通水するのみにて他は謂ゆる河原をなす。河身の幅は上方にて約一六〇米、河口邊は八〇米なり。大河津の分岐點より約四六〇米の下流に堰堤あり、之は本流の湧水時に水を堰止め、水全部を本流に向はせ、洪水の際に堰を開きて分水路に流す調節機關なり。併して其堰堤は固定堰と可動堰の二部より成る。固定堰は河幅の内、河身以外の平時河原となれる處に築けるもの、可動堰は河身に設けて水の調節機關にて起伏自在の扉を備ふ。此の可動堰は固定堰を延長せる線上に九基の堰柱を築き八箇の水門に分る。もとペヤートラップ式なりしが昭和二年故障を生ぜし爲め、これを

如上人より寺號と佛像を賜はる。正徳元年、六世祐圓法師靈夢によりて現地なる大平山古城跡に移す。内佛本尊は山中より掘出せしものなり。境内に一老樹あり、延元二年金ヶ崎城主瓜生家遺族を埋めし標木と傳ふ。

オーコチ 大河内村

同縣駿河國安倍郡の東部。安倍川の上流大河内川の谷を占め、静岡市の北に接し北は梅ヶ島村、西は玉川村、東は山梨縣南五郎郡富河村と静岡縣庵原郡河内村に界す。東境は身延山脈の南部、西界は赤石山脈南部の支脈、いづれも南北に走り、村内殆ど山地をなす。大河内川その間の谷を南流し河谷に沿ひ葉落發達す。茶園よく開けて木村の主産物を成し、また養蠶業行はる。南方約一〇軒静岡市牛妻に至ればバスに依り静岡市の中央に出づる事を得。

オーコチ 大河内村

同縣駿河國西八代郡の中部。富士川峡谷の左岸に沿ひ東は富里村・榮村に接し西は川を隔てて南五郎郡下山村・身延町・豊岡村に對す。東境には三石山・大島峠等の山嶺南北に連立し大部分はその西側の急斜面をなす山地にて、たゞ富士川岸の上には幅狭き平坦地あり。社嶺富士身延鐵道は川に沿ひて南北に走り、甲斐大島驛(大正八年設置)・身延驛(同九年設置)・壺ノ淵驛(貨物驛、昭和八年設置)を設く。此附近は縣内にて最も温暖にて気温の

較差も小なる海洋性氣候の傾向を持つ地域にて、降雪量も最も多く、三〇〇米以下の低地には暖帯林現れ森林の生長力も極めて大きく、五〇〇米以下には南國的な南天を見る。即ち此附近は甲府盆地と静岡海岸地方との漸移地帯をなす。富士川の河流に沿ひて氾濫原を造り、第三紀層より成る開新されたる臺地或は段丘發達し、御坂層を主とする御坂山脈が第三紀層へと移り直ちに富士川に急斜す。然して富士川に臨む高き段丘上に、地形上分散するも地帯が廣く分布し、そこには樺・栗・蕎麥・甘藷等の畑作食用農産物を主とし、また樺・三椏等を栽培し茶・蜜柑等の暖帯性作物をも見る。一般的に米産少なく畑作物の外に林業により生計を支ふるもの多し。製炭業は古來盛に行はれ、江戸時代には幕府直領として御用米・御用炭を上納せり。家は母屋と附屬家屋の並列せる形式多く前庭等も狭く非農耕的形態著し。また人口の流出多き地方にて、富士川水運の旺盛なりし時は多く船夫となりて生計を立てしも、富士身延鐵道の開通その他の交通の發達により其業を失ひ、更に文化の侵入に伴ふ生活の向上により生産經濟の特色を變更しつゝあり。葉落は舊て富士川が主として此地方の運輸に當りし時河港として發達せしも交通の自動車等に變ざるにより其生計を失へり。此地は和名抄八代郡川合郡の内か。舊縣時代は東河内鎮に屬す。明治

オーコチ 大河内村

七年十一月箇村(今の大字)を合併し大河内村となる。「八幡大神社」大字帶金組字上方に鎮座。郷社。豊田別命を祀る。應仁年間、帶金刑部丞源信繼鶴岡八幡を勧請すと傳ふ。爾後帶金氏歴代の崇敬を受け、文明十一年同助繼、永正十四年同吉繼、天文十八年同利部介何れも社殿修造の事あり。また近村の尊信篤し。

オーコエ 大越

【大越村】 同縣駿河國田村郡の中部。三春町の東南約十六軒、船引町の南、澁根川の北に隣る。阿武隈山地の中部に位置し、東境には駒ヶ鼻(八五四米)、石山(六六五米)、大平山(六六〇米)等の嶺南北に續くも大體は四〇〇米内外の高度を有する平坦地にて林野多く大瀧根川の上流牧野川は村の中部を北流し、それに沿ひて多少の田畑拓く。縣道南北に通じ省線磐越東線川道に並行し大字上大越に大越驛(大正四年開業)を設く。郡山市に約三一軒、平市に五四軒。野史によれば天正十七年三月、磐城平に居りし岩城常陸歩騎三千を率ゐ、田村氏を小野城に攻め、翌日田原谷及び大越・中間・鹿又等の城を攻め皆之を拔く、斬獲する所甚だ多しとあり。「大業寺」大字上大越にあり。眞宗本願寺派。讀山と號す。貞和二年中津川宮内大輔の開基、親覺上人これを開創すと云ふ。本尊阿彌陀如來。堂前に五百年の枝垂櫻あり。【大越村】 埼玉縣武蔵國北埼玉郡の東北

オーコエ 大越

部。利根川の右岸に沿ひ加須町の東北約六軒、羽生町の東約八軒に位し、北は川を挟みて利島村と群馬縣邑樂郡大領野村に對す。土地は平坦にて西南部に水田その他畑地多し。主産物は米・蕎麥。加須・羽生方面へバスを通ず。此地は梅松論に建武二年十月十日太田庄を小山常若丸に宛行云云とあり、又舊村に小山氏の建立せし寺院あれば小山氏の所領たりし事ありしか。成田分限帳に五十一貫丈大藏彦四郎とあるは此地に住しを名を稱せし家族たり。本村は近世太田庄に屬し大字外野は元祿以後上外野村・下外野村に分れ徳川氏江戸入國の後幕領となり、延享二年一橋殿の領知となりし地。大字大越は太田庄の内にて葛原郷に屬し、正保より元祿の間に上大越・下大越の二村に分れ、承應年間上下二村の地を割き中大越村を設けりと。上大越村は明和年間に大澤式部・松平大和守の所領、中大越村は大關土佐守の所領、下大越村は正徳年中内藤丹後守の所領たりし地。「徳性寺」大字大越字下分にあり。新義眞言宗豊山派。誓王山と號す。本尊は藥師如來。草創年代不詳。中興開山は榮故上人(大永三年寂)たり。小山判官朝政の祈願所にて、のち小山義政中興す。境内に朝政の墓あり。

オーコク 横黒線

北線の一部。奥羽山脈を横斷して東北本線黒澤尻驛と奥羽本線福手驛を結び、岩

オーゴシ 王越村

手・秋田縣南部を連絡する六〇・三軒の線路。沿線中の芝澤・大芝澤及び陸中川尻附近には金・銀・銅等を産する銀山あり。

オーゴシ 王越村

同縣秋田郡の東北端。坂出町の東北約八軒、松山村の北に隣り東は香川郡下笠原村と界し北は瀧戸内海に面し北方遙に阿山縣兒島郡日比町に相對す。安山岩より成る大平山の北嶺は村の南境にて分岐し、その東は東嶺の峯ノ山(三四二米)となり北に延びて大崎ノ鼻となり、西は西界に涉り乃生嶺となりて海に没しその間に小淵を抱き、湖の南岸中部には花崗岩の王越山(二三八米)ありて湖を東西の小さき兩支湖に分つ。この兩小湖の底には鹽田拓け、また田畑發達す。農産物は米・麥を主とす。麥は成熟に先だち早く刈取り麥稈製紙に用ふるもの多し。又傾斜地も近年漸次開拓し除蟲菊を栽培す。尙農閑期には季節的出稼として阿山地方に出づる者あり。此地和名抄、阿野郡松山郷の内か。本村の大字乃生及び白方は瀧戸内海國立公園に入る。

オーコタ 杓田

同縣秋田郡の東部。宇治郡郡子の時、宇治連等が遠祖、兄太加奈志・弟太加奈志の二人、大田村の與宮等の地を請ひて田を墾り、藁かんとして來る時に、斯人、枋を以て食具等の物を荷ひしが、枋折れて荷落ちき。故に荷の枋の落ちし處を即ち

オーコマ 大貳

同縣山形郡の東部。山形市に約一〇軒あり。往昔歸化高麗人の居りし處。書紀欽明天皇二十六年に高麗人頭彌那耶等歸化し山背國麻原に置くとあり、故原は大貳郷下貳郷連の舊名なるべし。また欽明天皇三十一年に漂着せる高麗使を山背高城前に置くとある高城館も此地ならんも其址今詳かならず。而して郷城は今の相樂郡上貳町・高麗村に當る。

オーゴン 黄金面

同縣山形郡の東部。山形市に約一〇軒あり。往昔歸化高麗人の居りし處。書紀欽明天皇二十六年に高麗人頭彌那耶等歸化し山背國麻原に置くとあり、故原は大貳郷下貳郷連の舊名なるべし。また欽明天皇三十一年に漂着せる高麗使を山背高城前に置くとある高城館も此地ならんも其址今詳かならず。而して郷城は今の相樂郡上貳町・高麗村に當る。

オーサ 大麻山

同縣山形郡の東部。山形市に約一〇軒あり。往昔歸化高麗人の居りし處。書紀欽明天皇二十六年に高麗人頭彌那耶等歸化し山背國麻原に置くとあり、故原は大貳郷下貳郷連の舊名なるべし。また欽明天皇三十一年に漂着せる高麗使を山背高城前に置くとある高城館も此地ならんも其址今詳かならず。而して郷城は今の相樂郡上貳町・高麗村に當る。

オーサイ 大在村

同縣山形郡の東部。山形市に約一〇軒あり。往昔歸化高麗人の居りし處。書紀欽明天皇二十六年に高麗人頭彌那耶等歸化し山背國麻原に置くとあり、故原は大貳郷下貳郷連の舊名なるべし。また欽明天皇三十一年に漂着せる高麗使を山背高城前に置くとある高城館も此地ならんも其址今詳かならず。而して郷城は今の相樂郡上貳町・高麗村に當る。

オーサカ 大阪・大坂

【大阪】 江戸、元吉原にありし町名。即ち新吉原が明暦年間、今の東京市日本橋區堺町・葺屋町邊にありて繁昌を極めし當時に置かれし町名にして、今の日本橋區芳町邊を稱せしもの。元吉原とは日本橋の地より吉原の邊郷が淺草に移つて後淺草の吉原を新吉原と稱するに對し、日本橋の地を元吉原と稱せり。

夢窓國師の勤めにより、國土安穩の新願...

【大阪府】

近畿地方の西部を占む。(地域) 北は丹波高原...

南部の和泉地帯の西部に分たる。大阪平野は瀬戸内海沿岸地帯の東端に當り...

互層する和泉砂岩より成り、次第に東に向つて高度を増し、岩湧山(八九八米)に於て最高に達す...

地を南下し、大阪市の北部を控めて神戸に向ひ、關西本線は大阪市を南北より東に向ひ、奈良・三重の二縣を経て名古屋に達し...

且置せられ、改めて大阪府を置き、攝津國の島上・島下・豊島・能勢・西成・東成・住吉の七郡を管し...

Table with 3 columns: 産物 (Product), 価格 (Price), 百分比 (Percentage). Rows include 工業産物, 農産物, 畜産物, 水産物, 林産物, 雑産物.

【大阪府】 本邦のほぼ中央部に位し、東部にある帝都東京市と東西に對立する大商工都市。

は大和川によりて泉北郡・堺市に隔り、西南は大和川に面し、西北は神崎川下流を挟みて兵庫縣尼崎市に對す...

に産業發達し、屋敷水の尾をうけ、居住には適せざりし、豊臣氏以後江戸時代の間は閑置せる諸運河と共に開發されし新地に屬す...

彼節その他の客館が建設され、また此東洋を管する... 大阪の繁華は一時またその影を消む。...

多く、暴徒を起し守備を厳にして忽ち一城郭をなせり。即ち石山本願寺(石山御堂)...

徳川家康の手に収められ、ついで大阪冬、夏の兩陣に豊臣氏は果敢なく城をばされ...

なりしことは、當時の他の多くの城下町に見るべからざる特色なりき。豊臣氏時代の市域は、大阪城を中心とする上町丘...

立の制を起すなど商業上に利便を興へたり。されば遠近商人の移住と共に増加し、遂に堂島米市場・天満青物市場・盛歌場生魚市場等の市場取引も起り、諸國の産物こゝに集中販賣され、大阪の商人は此等の貨物を海路江戸其他の地方に運送販賣して利益を収め、遂に天下の金庫を掌握するに至り、「大阪は天下の金庫」の地位を占め、幕府御用金の調達も十數回に及び、幕府の金庫たる實を示し、我國經濟上の中樞となれり。...

淀川・西淀川・住吉・西成の十三區となし、第二次の大大阪市となれり。他方面港たる大阪は明治元年開港後約の結果、貿易港となり、政府は海防及び諸川を修築し、同四年には川口波止場を設けし、水運として航運船舶は遠く港外に碇繋せざるべからず、開港としての發達は神戶港に譲らざるを得ず、つて發達の必要を痛感し、明治三十年工事に着手し大正四年一時これを中止せしが、時恰も歐洲大戦に際會し、商工の勃興するや、更に大正七年工事を開き、船渠・築港の築造並に港内の浚渫及び埋立工事等を完成す。これより内外航路汽船の發着繁く、貿易もこれと共に進展して神戶・横濱に次ぐ我國第三位の大開港・大商工都市となれり。...

の發展數に集る未幾、諸物産の販賣、地方必需品の購買が大阪に於て行はるることが主因となり、諸種商業は益々發展し、我國經濟上の中心都市となるにつれ、人口も愈々増加し、元祿十二年(二三五九)には三六四一五四人となり、明和元年(二四二四)には四二二三五九人に達す。江戸時代に於ける最高記録の一を示す。然るにその後天明年間の飢饉、天保八年の大鹽平八郎の亂等のために、人口は急激に減少し、翌九年(二四九八)には三二七〇一人となれり。その後漸く増加せしむるも、幕末より明治初年に至る間は、他の城下町と同様、年々減少の趨勢を辿りて明治維新に及べり。...

治元年(二五二八)の人口は二八一三〇六人なりしが同十年西南の役後次第に増加し明治二十年には早くも一〇〇倍となり、同三十年には近接二十八箇町村を合併して市域の擴大せることも加はりて約二、七倍となる。更に日露戦役後商工業の發展に伴ひ較々として増加の趨勢を辿り、同四十年には四倍を超え、次いで大正十年には東成・西成二部の地を編入して大大阪市となり早くも七、五倍となり、昭和十年には遂に一〇・六倍となり、一方軒の密度實に一五九〇〇人の多きを示し世界の大都市中第一に次ぐ稠密度を示せり。また昭和十年の人口を各區別について見れば次表の如く、その密度は南區第一位を占め浪速・港・西成區等これに次ぎ住吉區最末位に居る。開發も古くまた早く商業地として榮えし市の中央部の諸區中には既に人口は飽和状態に達して、大正十四年以來停滯或は減少を示すものさへあり。なほ昭和五年より同十年に至る間の人口増加割合について見れば、帝國全土八%、内地七%、朝鮮八%、臺灣一三%、樺太一二%なるに比し大阪市は實に二%の高率を示し、一箇年平均増加率は四・〇三%に當る。即ちこの十年間に五三六三〇一人を増加せるもの内の自然増加(出生死亡の差)は一七〇一六〇人なれば、社會増加(移住超過)は三六六一四一人(一箇年平均七三三二八人)となる。また人口を其出生地別に...

Table with columns: 年次 (Year), 總數 (Total), 増加數 (Increase). Rows for Meiji 10, 20, 30, 40, 49, 54, 59, and 64.

Table with columns: 年次 (Year), 總數 (Total), 増加數 (Increase). Rows for Meiji 10, 20, 30, 40, 49, 54, 59, and 64.

見れば大阪府下出生者四五・六% (内大阪市出生者四〇・八%)、兵庫縣出生者六・八%、奈良縣出生者四・三%、朝鮮出生者三・一%、和歌山縣出生者二・九%、その他の府縣出生者三・七%となり、大阪市への移住者の多きは兵庫縣を第一とし、朝鮮・奈良縣・和歌山縣に次ぎ、以下香川・廣島・徳島・岡山・滋賀・三重・愛媛の諸縣の順となる。更に年齢階級別

より見れば〇歳—十四歳は二九・二%、十五歳—十九歳は一三・一%、二十歳—二十九歳は二二・五%、三十歳—三十九歳は一四・七%、四十歳—四十九歳は九・七%、五十歳—五十九歳は六・四%、六十歳以上は四・四%を示し、生産年齢者(十五歳—五十九歳)は六六・四%に上り、その内男は六八・四%、女は六四・二%を占む(以上いづれも昭和五年十月一日

調査)。またこれを業種別にして全国のそれに比較すれば別表の如し。即ち工業従事者は三七%を、商業従事者は三三%を超え、如何に當市が商工都市たるかを如實に明示せるを知り得べし(以上は昭和五年の調査によりしもの、今日には更に商工業者の指数の増加せるを想見すべし)。

吉・西成の五區に分ち、全市は十三區となる。然るにその後大阪港の発展に伴ふ港區方面の繁榮、東部の區劃整理の完成に伴ふ東成區の市街化により、昭和七年十月港區を廢して、新たに港區及び大正區を、東成區を廢して更に東成區及び旭區を設け、今や大大阪は十五區に分れ、面積實に一八五方軒、昭和十年國勢調査による人口二九八八七四人(昭和十一年推計人口三〇一九〇〇人)を數へ、我國にては東京市に次ぎ、世界に於てもニューヨーク(七二九五〇〇〇)・東京(昭和十一年推計六〇八五八〇〇)・ロンドン(四二二〇〇〇〇)・ベルリン(四一八八七〇〇〇)・モスコ(三六一四〇〇〇)・シカ

別 人 口 比 較

Table with 5 columns: 區 (District), 人口 (Population), 面積 (Area), 密度 (Density), 順位 (Ranking). Rows include 北區, 此花區, 東區, 西區, 港區, 大正區, 天王寺區, 南區, 浪速區, 西成區, 東成區, 旭區, 住吉區, 西成區, 大市, 大市人口.

(年五和昭) 別 人 口 比 較

Table with 4 columns: 業 種 別 (Industry Type), 全 國 (National), 大 阪 市 (Osaka City), 全 國 (National), 大 阪 市 (Osaka City). Rows include 工 業 (Industry), 商 業 (Commerce), 公 務 自 由 業 (Public/Free Professions), 交 通 業 (Transportation), 家 事 使 用 人 (Domestic Workers), その他有業者 (Other Employed), 農 業 (Agriculture), 漁 業 (Fishing), 水 産 業 (Aquaculture), 合 計 (Total).

イ(三四九〇七〇〇)につきて第七位の大都市となれり。併し明治以後の市の發展は餘りに急激且つ無秩序なりしたため、交通・衛生・保安・經濟・産業等の諸角度より見て改良を要すべき點少からず。都市の根本的改造を目的とする都市計畫事業の必要高唱せられ、屢々調査設計を行ひ、まづ市域を住居地・商業地・工業地・その他に區別す。即ち東・南・天王寺・住吉・東成の五區の上町臺地に屬する部分及び北區の東部と東成區の新淀川北岸の地域等を住居地とし、東區・南區・北區の大部、西區・浪花區並に港區の東部等を商業地とし、東・西成區の大部、此花區・港區・住吉區の一部等を工業地、その他の地を未指定區域と定む。かくて大正十一年始めて事業の實施に着手し、道路の新設及び擴張工事を開始せしが、會同十二年關東地方に大震災起りその被害甚大なりしに鑑み既定計畫に大變更を加ふ。然るに同十四年また市域の大擴張を行ひしに伴ひ更に根本的に都市計畫に改定を加へ、昭和三年以來道々街路・運河・下水・公園・墓地等の改造工事を進めつつあり。

る制度にして、官權の色濃厚なるものあり。されば、東京・京都・大阪三都のこの特別市制の撤廢運動は年々盛んとなれり。よつて政府も遂にこれを容れ、同三十一年九月この制度を改め、大阪市は普通市制の下に置かるることとなり、關東市長及び市會を設けて、市の行政を行ひ、今日に及べり。然るに關東市勢は年と共に發展し、市域も亦次第に擴張せられ、人口また飛躍的に増加し、今や世界的大都市となるに至りしを以て、近來市を行政的財政的に府より獨立せしめ、直接内務大臣の監督下に立たしめんとする特別市制の議案に起り、東京・京都・名古屋・神戸・横濱の五大都市と互に連繫して、政府及び議會に向つて運動を續けつゝあり。市内には市の自治體たる大阪市役所(中之島にあり)及び十五區の區役所等の外、大阪府廳・第四師團司令部・大阪控訴院・大阪地方裁判所・大阪造幣局・大阪稅務監督局・大阪稅關・内務省大阪土木出張所・陸軍造兵廠大阪工廠・大阪通信局・大阪鐵道局・大阪營林局・大阪鐵道監督局等の中央政府の諸官廳あり。また歩兵第八聯隊・歩兵第三十七聯隊等の兵營あり。

大學高等商業部・關西大學專門部・昭和高等商業學校・府立女子專門學校・相愛女子專門學校・大谷女子專門學校等の高等教育機關、また男女の師範學校、府・市及び私立の中學校一二校、高等女學校二校、農・商・工業の實業學校三六校、育及び聾啞學校四校、小學校二五〇校あり、幼稚園その他各種學校亦少からず。學生・生徒・兒童の總數四八六〇〇〇人を超ゆ。特に實業教育の盛大なるは本市教育上の一特徴にして大商工都市の教育施設として意義深きものなり。また府立圖書館の外、公私立の圖書館は一二を算し、かつ圖書閱覽者につきて見るに、その總數の四分の三は學生以外の一般市民なるもまた一特徴と見らる。

もにて、今日より見れば其發展の速なるなり。況んやその他の方面に至れば、幅員なほ狭く、且つ系統も亂雑なるものあり。よつて都市計畫事業の第一着手としてまづ道路の整理擴張を行ひ、大阪驛より御堂筋を経て難波驛に達する二十四間幅の廣路は既に成り、その他の主要道路も着々工事進行中に屬し、一方舊市内路面の鋪設工事も殆ど竣成せり。これにつきてなほ開設すべき郊外主要地に向ひ放射狀に走る産業道路も大正十五年度以降の繼續事業として目下工事中に屬し、すでに完成せる大津・京都・大阪・神戸を貫き經路に至る國道と相俟ちて運輸交通に至大の便宜を與へんとす。道路と最も關係深きは、市を縱横に劃せる河川に架せる橋梁にして、古くは「八百八橋」と稱せられたるも現在の實數は一二三三を數ふ。それらの多くは木橋なりしも、關東大震災の被害に鑑み、耐震耐火の用意と都市美觀の保有に留意し、大川筋に於ては大正の初年になれる難波橋の外、天滿橋・天神橋・渡邊橋・肥後橋を、堂島川の堂島大橋、長堀川筋の四ツ橋を竣工し、交通の安全と橋梁の美觀を示し、また堂島川・土佐堀川等の自餘の橋梁も漸次改築を進めつつあり。(一)上水道 大阪市の大部分は神戶より成り、良質飲料水の湧出乏しく、戸口の増加、市街の擴張につれ、衛生上の危険愈々増大せるを以て、明治二十四年以來、水源地北

區境より舊大阪城内の貯水池に送りて市内に配水する上水道工事に着手し、同二十八年に竣工せり。然るにその後市勢は衰々として發展し、かかる小規模の上水にては不足を生じ、新に新淀川の北岸築島(今の東淀川區)に大水源地を設け、淀川の河水を引き、沈澱濾過して強力のカンパにより市内に配水する案をたて、明治四十一年着手、大正三年漸く竣工せり。その後更に商工業の發展と共に、同八年に至り第三次擴張工事を、同十四年には更に第四次の擴張工事を、昭和五年遂に竣工せり。昭和十年の給水戸数は五三六千餘戸、給水總量一二九一五〇千立方米、一月當り二四一立方米、一人當り四三立方米を示せり。曰下水道 上水道の施設と共に緊要なるは下水道なり。明治十九年及び同二十三年のコレラ病流行は下水道施設の必要を痛感せしめ、同二十七年以降五箇年繼續事業として舊市域一部の工事に着手せり。然るに市域は次第に擴張せるを以て同四十四年以後十箇年繼續事業として、周圍部の下水道改良工事をはじめ、大正十一年漸く完成せり。その後市街は次第に外方に向つて發達し、更に大規模の工事を必要とするに至り、都市計畫事業として、大正十一年に第一期、同十三年に第二期、昭和三年更に第三期の下水道事業の認可を得、相つぎて施工しつゝあり。しかもほほ不完全を免れず。よつて第二次都市計畫と

して、全新市域に互る下水道幹線の配設、下水處理區域、處理場及び抽水場等を決定し、財政の狀態を考慮して、急を要するものより漸次工事を實施しつゝあり。西新淀川の改修 大阪市はこれを貫流する淀川及び分岐したる東横堀・西横堀等々、多数の運河により、水運至便の恩恵を受くるも、一方には屢々氾濫の被害を蒙る。よつて淀川改修の必要を認め、明治二十九年以降、十五箇年の歳月と千餘萬圓の巨費を投じ、淀川の屈曲部毛間(今の旭區毛馬町と東淀川區長柄町との間)に洗堀を設けて、淀川の流水量を調節し、中津川(淀川の分岐)の河道を利用して、長さ約一六軒、上流に於て幅約五四〇米、下流に於て幅八二〇米を保ち、兩岸に堤防を築き、淀川の餘水をこれに放流し、直に大阪灣に注がしむ。別にその左岸に沿ひて長柄運河を開き、洗堀より水を通じ、安治川・正連寺川・傳法川に連絡し、和船の通航及び沿岸にある工場用水に利用せしむ。また洗堀に隣りて開門を設け、淀川本流の船舶の通行に便す。その後大正七年より十三箇年を費し、新淀川の堤防補強工事を完成せるにより、永く淀川氾濫の災禍より免れ、その恩恵のみを享受するに至れり。曰大阪築港 大阪は明治元年貿易港となりしより、海港としての實を収むべく、明治三十年十月安治川口に港灣修築の工を起し昭和四

年三月竣工、更に第二次修築工事を起し現に施行中なる。防波堤中の南堤は木津川口左岸より、北堤は安治川口右岸福島町より起り、この兩堤の先端は相對して港口を扼し間隔約一八〇米を有す。防波堤と波除堤との總延長一〇八八六米、港内面積六五五〇〇〇方米、水深千淵而下九米(一部は一〇米)あり。中央部に突出する大棧橋を始め棧橋五箇所、その延長一五三四米、千噸以上二萬噸以下の船舶三五隻を同時に繋留せしめ得べし。その他なほ繋船岸九箇所、延長二九九四米あり。埠頭には上屋倉庫を建設し各種の起重機を備へて貨物の揚卸に便し、省線港線は安治川以南埠頭に發し今宮驛に至りて關西本線に連絡し、西成線は港北棧橋驛に起りて大阪驛に達し海陸運搬を至便ならしむ。しかも港灣の利用は逐年隆盛となり、櫻島地先の梅町に新に五六四〇〇〇方米の埋立工事なりしが既にその三六四〇〇〇方米は竣工し繋船岸その他の設備を完成せり。また第二次修築計畫の内、急務を要する繋船突堤及び繋船岸の増設と木津川港内取込工事等は昭和四年以來工をつづけ既に大部分竣工し、同十二年度完成の豫定なり。更に昭和九年大阪地方に襲來せる未曾有の風水害に鑑み、恒久的復興計畫を樹立し、外郭防波堤の構築、既設防波堤の補強等の工事を起し目下着手中なり。

支出せし總經費累計は實に一五一六九〇〇〇圓の巨額に達せり。現に本港を起點または寄港地とする外國航路は七一線、朝鮮及び内地航路は五九線の多きを數へ、昭和十年の入港總船舶數一九二〇〇艘、この總噸數四〇六六萬噸、海運貨物は入貨一八一八萬噸(價額二〇〇一二七萬圓)、出貨六八七萬噸(價額二一〇二九萬圓)の巨額に上る。出入貨物に於て噸數は入超、價額は出超を示すは大阪港の特色にして、これは入貨の大半は原料品・食料品なるに反し出貨の大半はなすは工業製品なるに由る。また以て大阪市の工業都市たるを示すものなり。曰公園 大阪は上町臺地の外は土地一般に低平、市街はこの丘陵と今の東區を中心に商業街として次第に發展せる爲、由來公園に適當なる地域に恵まれるも、公園・運動場は合計五三箇所、面積一三三四〇〇〇方米あり、市面積の〇・七%に當る。今その主なるものを擧ぐれば、大阪城・中之島・天王寺・住吉・住江・櫻宮等の諸公園あり。曰大阪城公園 昭和御大禮記念のため、市民の淨財を財源とし大阪市の建設せるもの。舊大阪城の大手前廣場・大手門附近及び内濠内全部の地を含む。本丸の南門たる櫻門の左右にある龍石・虎石、その小辨形正面の硝石(高さ八米、横一・一米)・振袖石等の瓦石、千疊敷の紀州御殿等みな眼を驚かすに足る。ことに櫻々園地には豊太閤

當時の規模そのまゝに新築せられたる鐵筋コンクリート造の五層樓(内部は八層)の露天主園を、これに登録し世界園に開け、大阪の動的大觀を脚下に集め、北東南は攝河泉の翠巒、西は茅渚の青波を一時に收め得らる。天主閣北方の一郭は、山嵐雨の地に、大阪夏の陣に秀頼・淀君等の自殺せし處。曰中之島公園 北區中之島の東部にあり。淀川之分流堂島川・土佐堀川その左右を流れ、西部に豊國神社・中央公會堂・府立圖書館等、東部に音樂堂の外運動設備あり。特に夏季の納涼場として市民に喜ばれ、水の都の公園といふべき處。曰天王寺公園 天王寺區の南部にあり。面積約二三〇〇〇平方米。動物園・植物園・公會堂・勸業館・市民博物館・音樂堂等の設備あり。またその東部の慶澤園は住友氏の大邸宅に寄附せるものにて、大阪陣に徳川家康の陣處たりし茶臼山に面する名園なり。曰住吉公園 住吉區の南部にあり。官幣大社住吉神社の西に近く、住の江の岸の飯松音ながらに、鷗鷗・山吹・萩など樹木多く純日本式公園の設備を施せり。園の西端には往時沿岸を通航せし船人のために設けし高燈籠を存す。曰住江公園 住吉公園の西約一軒、南加賀屋町にあり。トラッカ・フィールド・野球場等運動遊戯を主とする設備を施す。曰櫻宮公園 北區の東部、淀川の岸に位す。競技場、野球・庭球をはじめ各種遊

戯用の施設あり。以上の外なほ數十の小公園の新設は都市計畫の一として漸次その實現を期しつゝあり。曰病院 帝國大學醫學部附屬醫院・大阪赤十字病院を初め傳染病患者の治療と細菌學的研究をなす市立橋本病院、岸本吉右衛門氏の寄附金と市費を以て中津川以下の市民の治療機關として設立せる市民病院・電氣局病院等の外公私の病・醫院百五十餘を算し、病床の數も多し設備の整へるもの少からず。また公私の施設若くは實費の病院としては、刀根山病院(豊中市にあり、結核療養を目的とし)、外島保愛所・弘福會救療所・大阪慈惠醫院・濟生會病院・大阪府病院及び恩賜山口厚生病院等の外公私の診療所六十餘箇所あり。曰交通 市内電車その他 市内の交通機關には第一に路面電車を擧ぐべし。電車は大阪市の直轄にかり、明治三十六年九月、榮港・花園橋間の五軒の營業を開始せしに始る。爾來次第に路線を延長し、今や總延長一〇六・五軒に達す。初めは年々巨額の利益を擧げ、市の經濟を助け來りしも、近年線路の延長と反對に収益は年々減少の傾向を示すに至り、しかも市勢の發展と共に、市民の交通量は逐年著しく増加し、路面電車のみは利益力に依賴するを得ざる狀態となれり。故に於て地下及び高架による高速度電氣鐵道敷設の必要に迫られ、昭和五年一月まづ、その第一期事業を起し、同八年三月交

通過の最も多き梅田・心齋橋間三軒、ついで同十年十月心齋橋・難波間一・一軒の運轉を開始し、難波以南及び梅田驛等は工事中に屬す。以上電車の外、市營及び民營の乗合自動車ありて主要路面を駛り、またタクシー及び自轉車の利用者頗る多し。曰郊外電車 大阪市は東北は京都、西方は神戸の二大都市を始めその間及び近郊に數多の中小都市を接へ、これらとの間に極めて完備せる交通網を有し、郊外電車線の發達は全國中他にその比を見ざるものあり。即ち市の北部には大阪驛を中心に、阪神電鐵は大阪灣北岸の諸都市を貫きて神戸に、阪急急行電鐵本線は六甲山南麓の住宅地を連れてまた神戸に、支線は箕面及び賣家に通ず。

市の東北部に發する京阪電鐵は京都・宇治に、その新京阪線また京都・嵐山に達す。東部上本町より大阪軌道(電車)ありて奈良及び橿原神宮に至り、また參宮急行電鐵に連りて宇治山田市に至るを得。東南部阿部野橋に起る大阪鐵道(電車)は河内平野を走りて吉野及び長野に通じ、阪和電鐵は住吉區南に貫き和泉の中部を南して和歌山に達す。また南海電鐵本線は難波を起點とし堺市・岸和田市等西岸の諸都市を連れて和歌山山下に至り、新阪堺電鐵は浪花區規模より西成・住吉區の西部を南走し濱寺町に至る。蓋し大阪市の經濟活動の旺盛と、郊外よりする通勤者の激増並に行樂遊覽

Table with 5 columns: 名, 主要連絡地, 軒程, 一日平均乗車人員, 一日一軒平均. Rows include 南海鐵道, 阪神電鐵, 京阪電鐵, 大阪電氣, 大阪鐵道, 阪和電鐵, 新阪堺電鐵.

地の近郊に多き等の諸因がかく郊外電線の異常の発達を促進せしめしものなるべし。

大阪市はまた關西に於ける鐵道の一大中心をなし、我國鐵道の大幹線たる東海道本線は市の北部を東西に掠り、北區の西部に最重要驛の一たる大阪驛を置く。

關西の西に於ける鐵道の一大中心をなし、我國鐵道の大幹線たる東海道本線は市の北部を東西に掠り、北區の西部に最重要驛の一たる大阪驛を置く。

究所の別府線(大阪・高松・松山・別府間)及び白濱線(大阪・紀州白濱間)ありて、これら各地への急を要する旅客・貨物・郵便物等は短時間内に往來し輸送することを得。

〔工業〕大阪は我國屈指の大工業都市にて世に東洋のマンチエスターと稱せらる。江戸時代既に手工業の發生を見たるも近時の大發達を來せるは明治二十年頃より後のことにて、従来の家内工業より次第に工場工業に進み、日清・日露の兩戰役を経て年と共に進展せり。

Table with 3 columns: 事業別工場職工数, 職工数, 生産総額. Rows include 紡織工業, 金属工業, 機械器具工業, etc.

戰役中に從來甚だ振はざりし化學工業・機械工業等の如きも漸ち劃期的に躍進してそれらの代用品生産せらるゝに至り、國內の需要を充つ外、更に海外諸國に輸出するに至れり。

戰役中に從來甚だ振はざりし化學工業・機械工業等の如きも漸ち劃期的に躍進してそれらの代用品生産せらるゝに至り、國內の需要を充つ外、更に海外諸國に輸出するに至れり。

Table with 3 columns: 工場分布表, 職工以上未滿, 計, 百分比. Rows include 北區, 東區, 西區, etc.

ゆる軍需工業品・輸出工業品の最も活況を示せることを示す。また工場分布について観れば、染織工業は北區の天満・都島邊より東淀川區の長柄・豊崎、西淀川區の鷺洲方面にその工場多く職工千人以上を擁するもの十五工場を算し、機械器具・金属工業は此花區の安治川沿岸一帯、港區の市岡、大正區の泉尾及び浪速區の木

の活況なるを知るべし。〔貿易〕大阪は明治元年開港となりしも淀川の運ぶ泥沙堆積して港内水深く航洋汽船の出入不能なる港の設備整はざるとより貿易は微々として振はす。その開港として發展の緒に就きしは實に明治三十六年築港のほぼ利用せらるゝに至りし以後の事に屬す。即ち同年の貿易額中輸出は一八三九萬圓餘、輸入は一六五〇餘萬圓に過ぎざりしが、二十年後

Table with 3 columns: 工場分布表, 職工以上未滿, 計, 百分比. Rows include 北區, 東區, 西區, etc.

津川沿岸に榮え、職工千人以上を使用する大工場は四を數ふ。化學工業は北區關心町より東淀川區の豊崎・中津、西淀川區鷺洲邊に多く行はれガラス製造・製薬等の工場多く、飲食食品工場は主として淀川・新淀川の沿岸地區に分布し、菓子製造その約半数に上る。かくて大工場は水運の便と地價の低廉と、特に染織工業に於ては水質良好の地を求むるより、多くは市の周辺部即ち新市域に分布するも、獨り印刷・製本その他の機械工業は市の中心部に榮ゆるものあり。

〔商業〕商業は夙く發達し、江戸時代に於て既に我國經濟・金融の中心なりき。特に明治二十年前後より産業資本主義の勃興するにつれ諸種の企業集中し工業都市化すると共に一段の活動を現し今日の大商業都市となれり。市の商活動は舊市部即ち中央部に在りて東・南・西・浪速の諸區を中心として營まれ、中之島・堺筋に銀行・會社立並び、堂島の大阪堂島米穀取引所(正米市場併置)、北濱の大阪株式取引所、輪船・棉花の取引機關たる三品取引所、砂糖取引所等あり。小賣市場には古き歴史を有する天満青物市場・魚市場を始め、海産物市場・木津灘魚市場あり、また昭和六年此花區下福島に大阪中央卸市場竣工して以上主要市場はこれに包攝せられ、鐵道省貨物専用引込線、安治川北岸の繋船岸、郵便局分室等の設備を有し名實共に東洋

關指の卸賣市場の出現せりありて大正七年本邦最初の施設として設立されたる市設小賣市場は現に五四箇處の多數に上り、日用品・食品等の配給機關たり(但し營業は一般商人が行ひ、市は單に使用料を徴するのみ)また小賣商店街として有名なるは心齋橋筋・或橋筋を始め平野町・天神橋筋・九條通・浮心橋筋・玉造等を舉ぐべく、同屋街としては東區に道修町、兵庫・太物に本町、小間物類に久賣寺町、菓子類に松原町筋、陶器に瀬戸物町、海産物に難波、織に安堂寺通、材木に長堀等あり。なほ同種小賣商店の密集地として洋風には谷町、古本には日本橋筋あり。大阪市商家の多くは市西に勿論、各地方商家との間にそれぞれ多年の取引關係を有し、その商圏は瀬戸内地方を中心に中國・四國・九州を始め南は沖縄・臺灣、西は朝鮮、北は北陸・羽越より遙に北海道・樺太にも及び、出貨は綿糸・綿織物・織及び鋼・銅・藥品・紙類・砂糖等、入貨は工業原料たる鋼・綿糸・砂糖・石炭等をその主要品とす。なほ見逃すべからざるは百貨商店にて、地下鐵道の走る御堂筋には十合・大丸・南海・高島屋あり、高麗橋に三越、長堀に高島屋、日本橋三丁目に松阪屋あり。また郊外電鐵のターミナルアパトとして阪急・大軌・京阪あり。更に建設中の大鐵、計畫中の阪神を舉ぐべく、これらが完成す

る頃には現存の百貨商店もそれぞれ増資の實現を見るべく、最近増資せる松阪屋は演藝場と各種遊藝講習所を設け、大鐵は映畫上映を企てつつある等、百貨商店大衆化は愈々その歩を進むるものあるべし。大阪市内に於ける會社總數は昭和九年には七九二四社、公稱資本または出資金三四五七六七四千圓に達す。内株式會社は一九〇〇社、公稱資本三〇〇七七八〇千圓、合資會社は三八七五社、出資金額二八四三一六千圓、合名會社は二一四九社、出資金額一六五五七八千圓に上る。銀行・保險會社もその數と資本額に於て東京のそれに及ばざるも、住友銀行は預金總額に於て全國第一位を占め、また大阪貯蓄銀行は全國第一の貯金額を擁するを誇る。また手形交換に於ても金額はやや東京のそれを凌るも一枚當金額に於ては我國第一位を占むる等、商業の中心地たる實力を示せり。終りに市の商活動の旺盛を證據立つるものとして逸すべからざるは倉庫業なり。倉庫九九二棟、總坪數一六六四一一坪、昭和十年入庫額五四五八三七一五千圓、出庫額五六九四三六五八千圓の互額に上る。倉庫の寄集地は大坂港・木津川・千歲堀・尻無川・安治川附近を主とし、舊市内運河沿岸一帯に及ぶ。また昭和九年に於ける大阪市の集積貨物は出貨に於ては一二二八萬噸、三七四二萬圓。入貨に於ては二〇六四萬噸、三二〇九百萬圓なり、以て商業活動

（年一十和昭）高入出輸別種品			
品 種	輸 出	輸 入	輸 出
	千圓	千圓	超 過
總 額	六三三、三三三	一、〇〇〇、〇〇〇	六六六、六六六
食 料 品	七〇〇、〇〇〇	一、〇〇〇、〇〇〇	七〇〇、〇〇〇
原 料 品	八〇〇、〇〇〇	一、〇〇〇、〇〇〇	八〇〇、〇〇〇
原 料 品 製 品	一、〇〇〇、〇〇〇	一、〇〇〇、〇〇〇	一、〇〇〇、〇〇〇
全 製 品	一、〇〇〇、〇〇〇	一、〇〇〇、〇〇〇	一、〇〇〇、〇〇〇
雜 品	一、〇〇〇、〇〇〇	一、〇〇〇、〇〇〇	一、〇〇〇、〇〇〇
再輸出品	一、〇〇〇、〇〇〇	一、〇〇〇、〇〇〇	一、〇〇〇、〇〇〇

（三二七四萬圓）木材（二七五萬圓）、煤油（一八八五萬圓）、船（一四四九萬圓）、原料（一四二四萬圓）、自轉車及び同部分品（二五九萬圓）、亞鉛（一四五萬圓）等を挙げ、之を要するに原料品及び半製品を多量に輸入し、精製品の多額を輸出するを見るべく、大阪市及び其後背地の工業特に繊維工業の異常なる發展をなせる事實を裏書きするものなり。また其取引額について見れば輸出には關東州（一三六六五萬圓）を第一に英領印度（九五八〇萬圓）、滿洲國（九四三六萬圓）、中華民國（七三二五萬圓）、暹羅（六八八四萬圓）、ケニア・ウガンダ・メシネーカ（一四五二萬圓）、米國（一四二〇萬圓）、暹羅（一四一九萬圓）、海峽植民地（一四〇六萬圓）、香港（一三三七萬圓）等の順となり、輸入には米國（二二六九八萬圓）最も多く之に次ぐは英領印度（七二五五萬圓）、中華民國（三九四六萬圓）、

多くの島々あり、八十島と呼ばれ、中にも古くより名の傳はれるは大隅島と那島にて、應神天皇の皇居は、この大隅島に設けられ、當時難波江中の重要な場所として選定せられたるものなるべし。
 （高津宮） 仁徳天皇の皇居。天皇の元年正月、難波に都し高津宮といふ。一に難波高津宮、押照宮ともいふ。天皇の高殿に登らせ、民の炊烟を望み給ひしは此宮殿にして、八十七年間の皇居たり。その宮址今詳ならざるも大阪城のある玉造石山の中なるべし。明治三十二年九月、千五百年祭を執行したる時、大阪城の南方なる天王寺區東高津北ノ町をその遺址と定めて記念碑を建造せしは、偽作の難波古園にありたるものにして誤なるが如し。記・下「大率命、皇祖高津宮、治天下也」仁徳紀「元年春正月丁丑卯、大鷦鷯即天皇位、尊皇后、曰皇太后、都難波、是謂高津宮」
 （難波長柄原宮） 一に難波宮。孝徳天皇の皇居。宮址は東淀川區長柄の地なるべし。一に大阪城の附近にて仁徳天皇の高津宮と近しと云ふも左祖し難し。大化元年十二月、孝徳天皇都を此地に遷し、翌年正月改新の大詔發せらる。仁徳天皇の高津宮は天皇御一代限りにて都は再び大和に復せしを、孝徳天皇大化改新の際、再び都の地として選定されしは、交通不便にして舊都の腐れる飛鳥を去らんとする理由に出でしは言を俟たざるも、一方、

波の新京も、毎年飛鳥に於て養成せられし寺院・舊家・漢族等の固定せる舊勢力に對し、長く維持するを得ず、大化改新の事實上の當事者とも見るべき中大兄皇太子の宮は放火に遇ひて焼失す。輿論發擲の方法なき古代にありては、反對者が漏らすに由なき不平を匿名を以て發表するに最も都合よきは放火なり、隨つて政府が輿論の激しき反對を受けし場合は往々にして失火を伴ふ例とせるものにて、天智天皇の大津京、天武天皇の難波京、聖武天皇の信樂宮皆然り、大化の難波京もその一例と見るべきものなり。時勢を見るに倣なる中大兄皇太子は、これに對し、到底難波京が長く維持すべからざるを看破せられて、白雉四年即ち宮殿の漸く成設せし翌年、飛鳥の舊都に歸り給はん事を奏上す。然るに天皇これを採らせ給はず。皇太子乃ち先帝及び皇后を奉じ、皇弟等を率ゐて難波を捨て、舊都に歸られ、公卿大夫百官等悉く之に従ひ、難波宮は爲に殆ど空虚となれり。これ一は當時實權天皇になくして皇太子政務の衝に當れる爲めなるも、人心既に難波を去りて飛鳥に就くを要求せるものなるべし。五年十月天皇この宮に崩御せらるるに及び、名實共に皇都たるの位置を失ふ。次いで齊明天皇は飛鳥に即位せられしが、難波宮はこれが爲に全く廢せしにあらす、依然として保存せられ、屢く行幸のことあり。のみならず天武天皇の八年

には、この京に細城を設けて帝都防禦の備をなされ、十二年には是を以て皇都と定め、京内の宅地を郡區に班給すべきの詔をも發せらるるに至る。天武天皇の難波宮は飛鳥元年大津省失火の爲に宮室悉く焼け、僅に兵庫殿を殘すのみとなりしが、その後間もなく再建せらるものと見え、持統天皇の六年四月に、難波の大倉の記事日本書紀に見え、越えて文武天皇は三年正月難波宮に行幸して二十五日間滞在せられしこと續日本紀に詳かなり。殊に慶雲三年九月にも行幸あり、當時陪從の人々の詠歌少からず萬葉集に見ゆ。その後元正天皇養老元年二月にも、聖武天皇神龜二年十月にも亦行幸あり。特に聖武天皇は、武部御原原字合をして知造難波宮事に任じ、大いに造營の工を起す。萬葉集卷九所載字合の歌に「昔こそ難波田舎と言はれけめ今は京引き都にけり」とあり。難波の舊都は一時田舎として歌はれ居りしが、茲に至りて再び華かな都となれるものなり。この奈良朝時代に於ける難波宮は、即ち大化の長柄原宮の再興修營にて、その間焼失再築等のことありしも、大化以來存續せるは史家の認むる所なり。是より後、難波宮造營の工事は繼續せられ、天平四年には石川牧夫、造難波宮長官に任ぜらる。當時の難波宮には太政官あり、宮内殿あり、八百百官の役所も略整ひて、宛然中央政府の形意を爲せるもの如し。天平六年九月には

るも此處のことなり。推古天皇十六年に...

め、本尊阿彌陀の銅像を此處に移し本山...

て鳴り、本尊無雙と稱せらる。城はもと石...

又工事の督催法として、諸侯若し其配下...

致し、領土野心の振ふべきものある基...

せし後の秀頼の運命は、秀吉多年の恩顧...

を轉ず。かく事實上天下を己の手に歸せ...

時重開す。依つて且元は其の調停者...

野田の西、備前島の東。舊大和川は此處にて淀川に合し地形島状を成せるよりかく呼ぶ。里林子近松の戯曲「心中天の御鳥」を以て著はれ、いま大長寺に小春・治兵衛の比翼ありて市内名所の一。心中天の御鳥は享保五年十月十四日夜、大阪天神御前町の小賣紙面紙屋治兵衛と曾根崎新地紀の國屋の遊女小春が御鳥の大長寺にて心中せる事件を骨子とするもの。即ち紙屋の治兵衛はおさんといふ貞節な女房があり二人の子供を持ちながら、紀の國屋の小春にうつつなめかし心中まで覺悟す。治兵衛の兄野田の孫右衛門は藏屋敷の侍に化け小春に會つて治兵衛と切れて呉れるやうに頼み、折から忍んで来た治兵衛にも意見して無理に連れ歸る。やがて小春は懇願の太兵衛に身請けされるといふ噂を聞きしおさんが衣類を買に入れて金子を調達し、治兵衛のために小春を救はんとするところを生憎男五左衛門に見咎められて無理に連れ戻される。かくするうちに小春治兵衛は遂に大長寺にて心中を遂げるといふ筋なり。當時時流に投じ大いに喧傳され、これより心中の流行を来し享保八年には心中なる熱語が禁ぜられ以後相対死と申すべしとの布告を見るに至りしといふ。なほ大長寺は淨土宗の古刹、本尊は阿彌陀如来にて、境内には前記比翼塚の外に、元和の役大阪方の戦死者の墓が並べられて天満川の邊に存するを葬りしと傳ふ経書あり。

り。心中天の御鳥、手に百八の玉の緒を、涙の玉に繰りまぜて、南無あみ鳥の大長寺、藪の外園のいささ川、流れみなざる橋の上を、最期所と著きける。
〔阿彌陀池〕西區北堀江上通四丁目、和光寺境内にある池。アマダゲイケとも訓むも土地にては通常アマダケイケと稱す。此地古くは欽明天皇の朝、物部尾與・中臣鎌子等論奏して小畑田向原寺の佛像を流棄せし難波堀江の古跡と傳へ、池は元祿十一年信濃善光寺大本願智善堂命により和光寺開創の際開鑿せるもの。池中央の小島に放光閣ありて内に阿彌陀三尊を安置す。また和光寺の門前に寶曆頃阿彌陀池前と呼ぶ岡場所あり、のち取に堀江ともいへり。雙鏡々曲輪日記・下「羽織もはいて堀江中、佛浮き出る阿彌陀池、人の浮氣はさぞあらん」
〔井原西鶴墓〕東區上山町の善願寺にあり。元祿六年八月門下山鶴平・北條圓水の建てしもの。西鶴は大阪の人、浮世草紙數十種を著作せる散文の巨擘、また俳人としても名あり。元祿六年、浮世の月見過しにけり末二年」と辭世を遂し享年五十二歳にして逝く。
〔江口〕東淀川區の町名。神崎川が淀川の本流より流れる處にあり。平安朝時代には京都より西海へ往來する泊頭にて大船と舟舟との貨客の積荷行はれ、神崎川河口なる神崎と共に頗る繁榮せり。從つて遊女等多く居り、遊女記には「倡女

群をなし、扇舟に棹し、旗船を看れば枕席を遊ぶ……蓋し天下第一の樂地なり云々」と見ゆ。古くは推古の朝より舒明・孝謙・仁明の御宇、高麗船・唐船等も此處に降り、遣唐使も茲に載せるものにて、續日本紀・天平寶字三年の條に「高麗使高南甲、到難波江口」とあり、江口の名は史上屢に見ゆ。然るに後世・大阪の發展に從ひて此處は淋れ、徒らに西行法師と宿問答の江口の君の逸話のみ人口に残るに過ぎず。即ち新古今集に「天王寺へ参りけるに、にはか雨ふりければ、江口に宿をかりけるに、僧し侍らざりければ、よみはべりける。世の中をいとふまてこそかたからめかりの宿りを惜しむきみか」と（西行法師）返し、世をいとふ人としきけはかりの宿に心とむなと思ふはかりそ（遊女妙）とあり、遂に一夜閑談して相別るといふ。江口の君は此地の遊女の汎稱なるも、普通には歌人西行と邂逅し文學的に著名となりし遊女妙を指し、いま町内の寂光寺に妙の坐像を安置するより、江口の君堂とも云ひ市内名所の一。また天文十八年六月、三好宗三等、江口の中島に據り、三好長慶と戦ひて敗死し、元龜元年八月には本願寺光佐江口の渡頭を扼して織田信長を拒ぐ等の戦史物語を傳ふ。
〔大阪飛行場〕大正區にある官設の公共用水陸飛行場なり。陸上部は地面積約三十五萬方米、水上部の滑走路域は木津

川河口に隣接する大阪港港外の水面一帯なり。
〔懷徳書院〕東區豊後町にあり。大阪の儒者中井氏の家塾。懷徳堂とも稱す。庶民教育の學堂として江戸の會館堂と併稱せらる。享保十一年、中井誠之（實庵）、將軍吉宗の内意を奉じ、幕府の許可と補助を得て同志五人と相議し、大阪船場尼ヶ崎町に設立せるに始まる。實庵の師三宅石庵聘せられて祭主となる。石庵の没後實庵これを繼ぎ、その後、五井蘭洲、石庵の子孫傳、實庵の子竹山・展軒の兄弟相ついで教壇に從つて大いに繁榮し、武家竹山の時は蘭西教學の牛耳を執る。寛政四年一度火災に罹りしが、同八年幕府の補助を得て再建し、王政維新に至る約百四十年間存続す。明治二年廢絶せしが、大正五年十月大阪の有志相謀りて新に學堂を建てて再び子弟の教育に從ひ、いまは講演會の會場に用ひらる。本院の學風は代々朱子學を講ずるも、純然たる朱子學にあらずして陽明學をも併せ採れるもの。學科は修身・歴史及び文章。開校當初より士庶共學にて、最初は號書に「武家方は上座たるべき事」と定めしが、竹山はこれを改めて「書生の交は貴賤貧富を論ぜず可い爲し同輩・事」とせり。
〔契沖書院（圓珠庵）〕指定史蹟。東區御堂町にあり。契沖晩年の隱棲所。庵はよく書院を存し、裏庭に墓あり、契沖阿闍梨墓と題し、碑文は五井蘭洲の撰

はかり、庵と共に史蹟に指定さる。契沖は尼崎の人、寛文十七年に生れ、幼にして高野山に入り、寛文中生玉曼茶羅院に住持となり、諸處に轉任せり。其間、泉州萬町（泉北郡南池田村）の伏屋長左衛門重賢に誘はれ、その屋敷内の養壽庵と名付ける小庵に住みたりしが、重賢は元和元年それを此地に移建、契沖これを圓珠庵と號す。契沖は國史・歌書を深く研鑽し、萬葉代記二十卷、體釋二卷の著者として知らる。元祿十四年正月歳六十二を以て此庵に没し、明治年間正四位を贈らる。
〔高麗橋〕東區橋（古の安曇江）の北部に架せる橋。大阪最初の鐵橋として名高く、またその東橋時に大阪市の里程元簿が建つ。設計は鉛製活字の發明者元木昌藏なり。
〔魚市場〕西區江戸堀下通にあり。雜喉とは種々交りたる魚をいひ、雜喉場とは魚市場をいふ。天滿青物市場と共にその名著れ、毎日午前四時より十一時まで開市され、一年の取引高約二千萬圓。もと大阪城の西方にありて、初は魚問屋十八軒に限定せられ居りしが、船場の上魚屋町（今の東區安土町一丁目、備後町一丁目）に移り、延寶年間現地に轉す。豊臣氏の頃より開始せられ、運上を納めて保護をうけ、此市場を經ずして魚類を賣買するが、又は出賣と稱し魚荷を船中に於て取引するが如きは、皆官に出訴して相當

の處罰を受けしむるの例なりき。朝晝・夕の三市に區分し、紀州・河波・土佐・瀬戸内海一帯よりの産魚を賣賣せり。
〔真田山〕東區寺相山町にあり。大阪冬の役、真田幸村が大阪城南方の防備手薄なるを見、方百圓の出丸を築き、東軍を防ぎし處、これに對し加賀守相利常が陣を張りしより、一に寺相山と呼ぶ。丘の西麓にある圓珠庵は曾契沖の宅地にして、その墓所と遺物とを存す。
〔新世界〕浪速區の東北隅にあり。天王寺公園の西に續く。この地は明治四十四年以後新しく南大阪に出来し歓樂郷。通天閣は高さ七十五米の鐵骨の高塔にて、これを中心として北方に放射狀の通路あり、國技館や大小の映畫館、寄席・噴泉浴場・遊技場・飲食店・カフェー・バーなど軒を並べ、殊に電飾に耀く夜景の華美いふべからず。道頓堀・千日前に劣らぬ盛り場なり。
〔住吉公園〕住吉區、住吉公園の西約一四三九〇一方米。スポーツ本位の公園として設備され、中心にトラッカ・フィールド及び野球場あり。
〔住吉公園〕住吉區、南海電車住吉公園下車。大阪府の經營、明治六年の開園面積一二〇七二アル。住の江の岸の銀松普ながらに、藤岡・山吹・萩等其間に植栽され純日本式公園なり。園の西約三〇〇米、十三間堀の東岸に有名なる高燈

塔あり、往時は此處まで渡打ち寄せ、此處に泊る諸船の夜のしるべとなりしものなり。
〔千日前〕南區の南部より浪速區の北部に亘る大阪第一の歡樂地。道頓堀筋と丁字形に交はり、市電千日前停留場を中心として南北二三百米の間をいふ。もとこの地には千日寺と稱する佛寺があり、また維新前には刑場の跡なりしとも云はる。今は各種の興行物・娛樂場・小料理店等軒を並べ、殊に映畫劇場が多く、歌舞伎座・東洋劇場・數島俱樂部・三友俱樂部・廣邊劇場・常盤座・南座・彌生座はその主なる建物にて、いづれも電飾を設け不夜城を現出す。道頓堀・千日前と併稱し、東京淺草の奥山、京都の新京極と共に東西の三大歡樂地なり。
〔遊藝局〕北區新川崎町。天満川の扇曲部に面し、櫻宮・網島に對す。明治二年の創設、我國唯一の遊藝場。櫻宮多く花時一般に開放し遊藝場の標とよび大阪の一名所をなす。北隣の泉布親はもと局の應接所なりしが、明治五年明治天皇の行在所となり、泉布親の名を賜はりしもの、今當時のままに保存せらる。
〔竹本義太夫墓〕天王寺區大造一丁目超願寺にあり。義太夫は慶安四年天王寺村に生れ、新派の淨瑠璃たる義太夫節を創案し、道頓堀の竹本座に人形芝居を始め、名聲近松の文名と並び稱せらる。正徳四年六十四歳を以て歿す。

〔近松門左衛門墓〕東區中寺町妙法寺にあり。里林子近松は、始め肥前近松寺の僧、元祿の初年京都の一藝家に仕へ、古典を修め、のち淨瑠璃脚本の著作に從ひ、竹本座の座付作者として多数の不朽の名作を遺せり。享保九年七十二歳を以て歿す。
〔茶臼山〕天王寺區の西南部の茶臼山町の慶澤園内にある丘。別に茶磨山とも書く。古の寛政の地に於て上世の古墳存し、その南方には澄の池と見えらる河底池を存す。この丘は戦國の際には大塚またば太子塚と稱へ、細川勝元は兵ここに城を築き、高山國政・細川氏綱に備へしことあり。慶長十九年大阪冬の役には徳川家康本陣をここに置き、翌元和元年夏の役には真田幸村大阪城を出でて此處に屯して敵を迎へ奮戦して討死す。この丘は天王寺公園に隣る住友男爵邸跡の慶澤園の中にあり、園の地全部は大阪市に寄附され、市はここに美術館を建つ。また南側の禪寺坊願寺は俗に雲水といひ、客の求に應じ精進料理を饗するによりて知らる。〔茶臼山古墳〕指定史蹟。大小の二墳あり。茶臼山古墳は前方後圓型、丘陵上にありはば東面す。前後の直徑約六十七間、後圓部には石碑數基存す。前方部に秋葉神社を祀る。小茶臼山古墳は茶臼山古墳の南方約六十間、圓型にして徑約十六間、高さ二間餘、全墳松樹あり。
〔天王寺公園〕天王寺區の西南隅にあ

る市内最大の公園。明治三十六年内閣勸業博覧會場跡に住友氏邸址を加へしものにて、面積約二九〇アール。明治四十二年の開園。和洋兩式を取入れ、園内には動物園・植物園・公會堂・勸業館・市民博物館・音楽堂等あり。また諸種の運動の施設完備し、市民の四時遊藝行樂の遊園として大阪第一なり。

〔寺塚山〕住吉區住吉町、天下茶屋の南方にあり。手塚また手支山ともいへり。圓形の古墳にて大伴金村の子孫手塚の墓ならんといはる。眺望よく、塚上には明治天皇御駐蹕記念碑あり。この附近にはまた小町塚・經塚・播磨塚・松島塚等よばるる古墳點在す。

〔天下茶屋〕住吉區天下茶屋町。豊太閣住吉參詣の折この地舟木氏邸内にある清水を掘み茶を喫せしより、殿下と呼ばれ、後天下茶屋と轉ぜるなりといふ。當時の茶室今に保存せらる。住吉浦・木津川・難波堀の風光を賞するに適するより植花木所の一となれり。こはまた慶長十四年備前守喜多家の家老林支那の子重治郎・源次郎の兄弟が、父の仇賞藤三郎右衛門を討ちし處。

〔天保山〕港區の西南部にあり。安治川口南岸の小芝山。天保年間安治川後津の土砂を積み築きしもの。高さ一八米、安治川出入の船舶の標識となり、日標山とも呼ばる。もと高燈籠あり、明治五年これを燈臺に替へしがのち撤す。墓末

にはまた燈臺を築きしことあり。明治元年明治天皇大阪行幸の際、御臨幸あり。各藩の軍艦を親閲せられ給ふ。これ實に我國最初の親艦式にて、昭和四年丘上に「明治天皇親艦の所」の記念碑を建つ。丘陵の大部分は大阪築港の際撤去され、現存のものはその小部分に過ぎず。いま明治天皇天保山御駐蹕所指定記念物。

〔天満橋〕北區天満の空町一丁目より對岸の東區谷町一丁目に至る淀川に架せる橋。天神橋の上流に架り、長さ約二一七米、幅一七米。大川の三大橋の一。もと木橋なりしが、明治十八年の大洪水の際天神橋と共に流れ、爾後鐵橋に架替られ明治二十年竣成せり。工費約十五萬圓。

〔堂島と中之島〕堂島は天満川の分流堂島川と曾根崎川(今埋めらる)の間、中之島は堂島の南、堂島川と土佐堀川に圍繞せられ、共に江戸時代水上交通の大路に當り、西國諸藩の藏屋敷があり、堂島には米市場(いまの大坂米穀取引所の前身)ありて、全國米相場の標準となりその名著はる。藏屋敷は明治以後撤去せられしも、中之島玉江橋附近に僅かにその名残を留む。

〔道頓堀〕安井道頓堀より開鑿せられし、道頓堀川南岸の地にて、東は日本橋より西は戎橋に至る間に限らる。寛永三年安井九兵衛が許可を得て遊所を設けしに始まり、後には専ら浮瑠璃・あやとり・歌舞伎・狂言の芝居が興行されるに至れり。

り。今も神天座・朝日座・角座・中座・浪花座の五座の外、松竹座が大正年間に成り、六座東西に連り、角座・中座・浪花座は芝居を上流し、他の三座は映畫を上映する外、カフェー・小料理飲食店並横に軒を並べ、夜の歡樂場を現出す。

〔長柄橋〕東淀川區新淀川上流に架せる橋。この橋の造はもと中津川の河身に當り、平安朝の初期既に長柄橋が架せられ、行旅に便せしこと日本後紀に見ゆ。長柄の長者が自ら進んで人柱となりしといふ傳説は世に流布せり。

〔文樂座〕南區北區屋町にあり。大阪の郷土藝術として天下に誇る人形芝居の劇場。阿波の人植村大蔵が寛政年間高津新地に浮瑠璃を興行せしに創り、文化年間船場博愛町難波神社境内に定小屋を建て、明治初年松島に、同十七年御堂神社境内に移りしが、同四十二年松竹會社の經營となり、後現地に建設す。浮瑠璃・三味線・操り人形の三者が渾然融合してその妙味を發揮するを以て一部の人士間には我國古典藝術の至寶となすものすらあり。その他新町花街の新町演舞場にては毎年四月浪花節を、曾根崎新地の北陽演舞場は北の新地の浪花節を催す。

〔堀江〕西區の南部。大阪冬の陣に眞田幸村が兵を伏せて家康を遊撃せんとせし堂島の地なり。

〔夕陽丘〕天王寺區夕陽丘町の地。四天王寺の西、一心寺の北方高津に至る間の治世新の神領、社地の多くは上地せられ、その一部は公園に編入さる。領地以來神階を除き、社格を定め、神領を撤じたることの外、歴朝特別の崇敬あり、即ち御不豫の場合勅使を派遣して祈願せしめられ、或は祈雨に、新嘗に、遣唐使發遣に、或は内外事あるごとに、奉幣・祈禱を仰出さるるを例とし、時に神寶・宸翰・御製等の奉納、世を逐つて絶えず、殊に本社に傳へに係るものは非常の敬と雖も免るること得ざりしを以て見るも如何に重んぜられしかを察するに足る。されば天武天皇の行幸以來歴代天皇の行幸ありしこと教擧に逸なし。また祭神の武神なるより古來武家の崇敬篤く建久六年源頼朝神馬を奉獻、また本國は楠氏の守護領なる故に正成以下に崇敬あり、足利氏も幕氏以下の崇敬篤く、義政の如きは細川勝元をして社殿を造營せしむ。豊臣秀吉また文祿三年社領を定め、或時は母(大政所)の延命を請はんとがため祈願を能む。秀頼は慶長十一年片桐且元をして社殿を修造せしむ。江戸時代には將軍を始め諸大名の尊信また盛んにて就中紀伊の徳川氏、毛利・蜂須賀・山内・細川・鍋島・島津等西國の諸大名は參詣交代ごとに必ず參拜するを例とせり。祭神三柱の出現は海に渡故あり、本社御座の由来また「海上往來の船を看給はん」との託宣に基づくものなれば、古來海路を守る神として崇敬さる。而も本社御座の墨江ノ津は海

汎稱。往時歌聲原家隆(新古今の撰者)此地に幽棲して庵室を結び夕陽庵と號し、難波七首のうち「ちきりあれば難波の里にやとりきて波の入りなをかみつるかな」の一首を詠せりと傳ふ。夕陽丘女學校の北方、淨春寺はその跡と稱せられ、南方に家隆塚と呼ぶものあり。淨春寺境内には田部村竹田墓あり。また家隆塚の墓側に伊達千尋及びその子陸奥宗光墓を存す。

〔依羅池・依羅池〕崇神天皇の朝に創られし池の一。推古天皇の朝に改修されしものと思はる。もと大阪府住吉郡依羅郷にありしもの。池の大部分は新大和川の河道に入り一部は大阪府住吉區の大和川畔の仁右衛門池であるといふ。

〔四ツ橋〕西區堀と長堀の交叉する所、東(上炭屋橋)・西(吉野屋橋)・南(下鑿橋)・北(上鑿橋)の四橋が井桁形に架せられしよりいふ。橋畔に車山の「涼しさに四つ橋四つ渡りけり」の句傳ありし處、また往時伏見に至る乗合船の發着所として榮ゆ。

〔生國魂神社〕天王寺區生玉町に御座。官幣大社に列し、生島神・足島神二座を祀る。この二神は神武天皇の大御代に雲魂八柱神と共に祭祀を奉げ、王朝の盛時には神祇官西院坐御車等祭神として祀らる。大八洲の御坐とも、また大八洲の守護神とも稱へらる。本社の外には和泉

國生田神社・信濃國生島足島神社にも奉斎せらる。本社に延喜式に難波生國魂國魂神社とある社にて、また難波大社ともいふ。もと玉造、生玉莊府城の地ありしものを、のち今の地に移せりといふ。平城天皇の大和元年、攝津二戸を神封に充て、清和天皇貞観元年從五位下勳八等より從四位下を授け、同年九月雨風の御祈に依りて使を遣して幣を奉り、延喜の制名神大社に列し、新年・月次・相嘗・新嘗の案上官幣及び祈雨の幣帛に預かり、また八十島祭に預かる。この祭は大嘗祭の型年行はるるを例とす。即ち難波の神合の鳥々を我が國土になぞらへて八十島と稱へ、御代の初めに、國土生成の神恩を報い奉らんがために行はるるに起れりといふ。降つて戰國時代、元龜年間織田信長石山を攻むるに遭ひ社殿兵燹に罹りて鳥有に歸し、天正十一年豊臣秀吉三百石の地を寄せ、同十二年秀吉石山の舊址に大阪城を營むや、本社を高津の地に遷す。慶長六年豊臣秀頼舊に於て三百石を充て、同十一年秀頼片桐且元等に命じて社殿を造營し、元和元年大阪夏の陣の役に當り兵燹に罹りしため將軍徳川秀忠社殿を建立し、同五年三百石の朱印領を寄せ、爾後維新に至るまで渝ることなし。また大阪城交代替毎に巡見の制を定め、御城鎮守御祈禱所として禮遇特に厚かりしものなり。明治四年官幣大社に列せらる。堀内社中には北向八幡宮・鶴

神社・家造神社・嶋野神社・結核社・皇大神宮・稻荷神社等あり。例祭は九月九日。その他特殊神事中主なるもの下記の如し。神衣祭(四月卯日)・走馬祭(五月五日)・夏越祭(六月二十九日)・道饗祭(六月三十日)・遷座祭(九月九日)・神衣祭(十月亥日)・神寶祭(十月八日)・御火祭(十一月十二日)・御弓神事(十一月十三日)・龍祭(二月上甲日)・一郡祭(四月一日)・國祭(十一月朔日)。

〔住吉神社〕住吉區住吉町に御座。官幣大社。第一本宮に底筒男命、第二本宮に中筒男命、第三本宮に表筒男命、第四本宮に息長足姫命(神功皇后)を奉斎す。筒男三神は本社當初の神、息長足姫命は後に配祀し奉れるものと傳ふ。筒男三神は謂ゆる墨江の大御にて、神功皇后三尊征討の時、その和魂は玉體にそひて壽命を守り、爰魂は先鋒となり御船を導き給ふ。皇后は凱旋の途次、神跡によりその靈魂を穴門の山田邑に、和魂を大津の跡名倉の長崎なる所に本社に遷祭す。延喜の制、名神大社に列し、二十二社の第十五に班し、のち攝津國の一宮となり、明治四年官幣大社に列す。天武天皇の時、神田三十町を奉り神酒料に充て、大同元年神封二百三十九戸を寄せ、平安朝の頃本國を始め丹波・播磨・安藝・長門・筑前等の諸國に神封あり。降つて豊臣秀吉は文祿三年住吉郷の内二千六十石を神領と定め、徳川氏もこれを以て朱印高とす。明

外往來の要港にて奈良時代遣唐使のこの港に據せしことあり、また勅使を遣はしてその平安を祈願す。朝廷既にかくの如く、その他一般衆庶、就中漁業航海業者に於いては特殊熱烈なる信仰を擡ぐ。また住吉の地たる東に丘陵南北に連り、西はもと海に濱して松原あり、白砂青松相映じ、風光明朗なるより、古來名所として文人墨客の來遊甚多く、加ふるに中古盛なりし熊野詣の通路に當り、貴賤の往來頻りにて、本社參拜の傍らこの景勝を賞せり。されば中古より「和歌の神」として參詣厭味するもの多く、かの源頼實の如きは我命を賭かても世を誓かすばかりの名歌を祈りしといふ。社殿は古代の鎮座に係るを以て其様式自ら他と異なるものあり、謂ゆる住吉造なるもの之なり。もと二十年毎に改造するを例とせり。弘仁以降正殿を除くの外は修理をなすことなく、正殿の改造は神稅を用ひ、神稅なき時は正稅を充てられ、神祇伯を造營使とす。鎌倉より室町にかけては段錢を徴して造營費とし、江戸時代には勸化普請を許さる。本殿は第一殿より第四殿に至る四棟よりなり、各種桁行四間(約八米)、梁間二間(約四米)、總圓柱。今の建物は寶永五年の建造に係り、よくその古式を存し國寶建造物たり。寶物の神代紀一卷は最古の社記にて、天平三年當社司の註進に係り延暦八年の郡判あり、後村上天皇乙夜の覽に供せらるもの。古印は、住

吉神印等の印文あるもの二類、その他、鎌倉以後の繪旨・院宣を始め、室町將軍の御教書、秀吉の朱印、家康の禁制等多数の古文書・古面・舞臺衣裳・古圖・法樂和歌の短冊・刀剣等頗る多し。橋本社に、大海神社(式内)を始め攝社四、本社十六、境外末社二あり。もとは大依羅神社(式内、名神、府社)も本社の攝社にて、堺の開口神社は本社の奥院と稱せられ、その南社なる宿院は本社の額宮と稱せり。例祭は六月三十日。その他特殊神事に、頭歌祭(一月四日)・白馬御會(一月七日)・御結露祭(一月十三日)・城使(二月及び十一月)新年祭及び御嘗祭前・卯之業神事(五月上旬日)・御田植神事(六月十四日)・神輿洗神事(六月十四日)・夏越大祓(七月三十一日)・八月一日)・黄之市神事(十月十七日)等古儀による祭事多し。

〔座摩神社〕東區南渡邊町に鎮座。官幣中社。祭神、生井神・福井神・綱長井神・波比波神・阿須波神。俗にザマ神社と呼び、東區總社土神なり。イガネの名義詳かならず。賀茂眞淵は、津は借字にして、後なるべく、即ち井之後と云ふ地名にやありけんと説明せり。延喜の創名神大社に列す。正親町天皇天正十一年豊臣秀吉大坂築城に當り、舊地八軒尾南石町より現地に遷る。明治元年天皇大阪行幸の際當社に御参拜あり。例祭四月二十二日。

〔稻荷神社〕東區中入町に鎮座。府社。祭神、宇賀御魂神。相殿に下照姫命・稚日女命・月讀命・刺遇突命を祀る。兼仁天皇十八年の創建と云ふ。天正年中兵災に罹り、社殿・書記を悉く失ふ。天正十一年豊臣氏五百石の朱印地を寄せて、慶長八年豊臣秀頼命にて再建せしむ。大坂夏の役に復た炎上す。のち大坂城代内藤氏興す。然るに孝明天皇文久三年又も炎上す。現在の社殿は明治四年の造営に係る。昭和三年府社に昇格。例祭、十月十五日。

〔天住吉神社〕港區九條北道に鎮座。郷社。祭神、武甕槌命外三柱。寛永元年、香西曾雲が所の守護神として住吉大明神を勧請せるものといふ。例祭、十月二十三日。

鉢を川中に投げ、その器若せる場所を御旅所と定め、ここに假屋を作りて六月二十五日に渡御祭を行ふを例とせり。然るに元和六年以來中絶せるため、便宜行宮を諸所に營みしが現在の行宮は明治四年に定められしもの。かくて鉢渡神事は昭和五年に復活せられしが、これは單なる古式の保存に止まるものにて、祭儀の前日七月二十四日に稚子・戸童・双子・伶人・神樂等略式渡御列を以て斎場に赴き、祭儀執行の後、齋主より神鉢を戸童に渡し、戸童はこれを奉持して斎場に乗り、伶人の龍笛吹奏中に河中にこれを投げ上陸して歸社す。翌二十五日は午前十時本社に於て祭典を執行し、午後二時、御代車・風車・風神輿・玉神輿に主祭神並に相殿神の移靈の儀を行ひ、午後四時渡御列を整へて神社を出で、陸路堂島川の鉢渡橋の乗船場に著御、それぞれ神輿を船に移し、曳船に曳かれて松島花園町の行宮に向ふ。その船數八十餘艘に及び、獅子・獅子・舞臺・ドンドコ・獅子など般賑を極む。其先登には、謂ゆる御迎人形船として、華麗なる等身大の人形を船首に奉安せる船が航行す。渡御船通過の際には橋上の交通遮断せらるるが、大江・渡邊・田寶の三橋下通過の際に、風神輿船にて、三瀬神樂として古式の神樂を奏す。元祿年間より小倉藩藏屋敷より獻納せられし飲茶船は現今も渡船中に各船に飲茶の式を行ふ。かくて渡御船は江の子島に著御、

これよりまた陸上渡御により、午後十一時過ぎ行宮に著御。古例の茅輪行事を行ひて後、再び神樂を各神輿に移し、陸路江の子島に向ひ、こゝより渡御に乗御、陸路を本社に還幸となるが、その間、堂島川筋の船津橋の下流にて季統の行事を行ふ。神輿の本社著御は翌二十六日午前七時頃にて、直ちに移靈の儀を行ひ、引續き還御祭を執行して全く祭儀を終了す。古來祇園會と共に關西に於ける夏祭として最も有名な祭儀にて、その路路が水路にして且つ夜の渡御なるため、無数の船船に篝火・提灯等を點じ、近時は電飾を配し、その華麗云ふべからず。

〔生根神社〕住吉區住吉町に鎮座。郷社。祭神、少彦名命。式内大社。もと住吉神社の攝社なりしがのち獨立す。

〔大江山神社〕天王寺區夕陽丘町に鎮座。郷社。祭神、豐受皇大神・素戔嗚命外三神。創立年代詳ならずも、もと豐受大神を祀り、後四天王寺を造營せらるる等此の地個東所の乾に方を以て、多聞天を配祀するに至り、佛法興隆と共に世俗専ら風沙門堂と稱し、東光院神宮寺之が別當となつて維新に及びりといふ。大阪の東部一帯の丘陵を大江の岸といふ。本社はその一部夕陽丘の山と稱する丘陵にあつて、大阪全景を一眸の下に窺め、頗る風光に富む。境内に宵祭相殿社あり。元治甲子山口藩砲臺の士・穴戸久之進外四十七名を祀り、日清日露兩役に於ける當市出身の殉難死者の忠魂を合祀す。例祭、十月十六日。

して崇めらる。元和八年社殿を建立すといふ。露天神の號は菅公筑紫に左遷の途次此地を通ぎし所、側も踏踏深かりし爲、「露と散る涙に袖は朽ちにけり都の事を思ひ出つれば」と詠す。後その舊跡に社を建つといふ。又一説に五月入梅の際必ず湧き出づる泉が社地にあり。故にツエの天神と云ふ。今拜殿の内に神木と稱する古井あり、之れ即ちその跡なりと云はる。例祭、七月二十日。

〔中島神社〕東淀川區山口町に鎮座。郷社。祭神、宇賀御魂神・受持大神・大市比賣神。創立年代詳かならざるも葦生地方の古社にして、豊臣氏の崇敬を受けしが、大坂役の時兵火にかゝり記録等を焼失せりと云ふ。古來中島神社として附近の尊信篤し。例祭、九月二十七日。

〔船島神社〕西淀川區船島町に鎮座。郷社。祭神、阿彌留神・住吉大神。阿彌留神は比賣許言神と云はれ、新羅國の女神にて、その夫より遺去つて比賣島に來ると傳ふ。その沿革を詳かにせざるも本社往古より附近の産土神として尊信篤し。例祭、二月二十日。

〔御津宮〕南區八幡町に鎮座。郷社。祭神、仲哀天皇・應神天皇・比叡大神。創立年代を詳かにせざるも、大坂に於ける古名社にして、朝廷を始め公卿その他上下の尊信篤かりき。例祭、七月十四日・十五日。

〔八坂神社〕浪速區元町四丁目に鎮座。

郷社。祭神、素戔鳴尊。創立年代を詳かにせざるも、地方の古社にて、もと七堂伽藍及び附屬の寺院十二坊を支配すといふ。例祭、十月十四日。

〔今宮神社〕浪速區廣田町に鎮座。もと西宮の惠比須神社を此地に勧請せるもの。一月十日の祭禮は十日戎と稱して大坂市年中行事の一となり、九日は第一日にて宵祭、第二日の十日は本祭、第三日は饗福と稱し、三箇日とも人出頗る多く舞香を施す。この群集の舞香する中を藝者に乗せたる實惠舞龍が列をなして參詣するは天下の一奇觀なり。

〔大宮神社〕旭區南島町に鎮座。舊くは大坂城の鬼門に當るより、祈禱を命ぜられ、正・五・九月には城代の參拜ありといふ。

〔土佐稻荷〕西區西長堀南通五丁目にあり。土佐藩の藏屋敷の地に、明和年間伏見稻荷の分靈を勧請せるもの。市内樓の名所の一。

〔一心寺〕天王寺區邊坂下ノ町にあり。四天王寺の西鳥居より約三〇〇米、舊四天王寺の別所にして、源空の庵室あり。後白河法皇ここに御幸あり、上人と共に日想觀を修し給ふと傳ふ。慶長年間本誓存岸再興し、今の寺號に改む。大坂冬の役に徳川家康將所を置き、大坂藩城の礎城の殿材を給付し堂宇を重修せしむ。表門は大坂城の玉造日の鬼門を移建せるものといふ。境内に大坂夏の役に戦死せる本

如の舊宗入寺の復現宗に改め、善宗寺と稱す。實永年間現寺號に改む。本堂安置の阿彌陀如來は聖德太子の作にして青蓮院宮尊法親王の念持佛と傳ふ。

〔興徳寺〕東區小橋町にあり。古義眞言宗。隆法山と號す。往時藥師院と稱し行基の開創にして、慶内四十九院の一たりといふ。天文年間兵火に罹りて堂宇鳥有に歸せしむ。天正年間、前乘これを再興し以て當寺中興の第一世となる。二世覺意の代に山寺號を現稱に改む。行基作藥師如來本像を本尊とし、また鎮天聖歌喜天像・三十三體觀世音像(傳圓珍作)・大黒天立像(空海作)を安置す。

〔光用寺〕東淀川區西町にあり。眞宗佛光寺派。護國山と號し俗に護國寺と稱す。天平十九年前行基の草創に係り、もと護國菩提院と名付け法相宗なりしが、正中三年、三十八世空尊の時、佛光寺七世了源に歸依して現宗に改め光用寺と號す。境内の杜鵑花は赤松滿緒の栽植する所と傳へ、嘗てその開花期には觀客雲集し、ために護國寺の稱起る程なりしが、明治三十六年の水害に多く枯木となり、今僅に小なる數株を存するのみ。

〔國分寺〕北區天滿橋筋西四丁目にあり。古義眞言宗。正國山金剛院と號し高野本なり。神龜四年行基の開創。聖武天皇勅願寺たり。天平八年聖武天皇千二百石を附せらる。のち寛政に歸せしが、近世快園尼これを中興して律院となす。明治

多忠朝主從十名の墓及び佛人小西東山の墓あり。

〔圓満寺〕此花區玉川町一丁目にあり。眞宗本願寺派。天文元年本願寺證如が六角定頼及び日蓮宗徒を防ぎし舊跡なり。境内に石碑ありて、證如のために戦死せし者二十一名の靈を鎮め、併せて其願末を刻す。

〔鶴瀨寺〕東淀川區長瀬東通にあり。天台宗眞盛派。雲松山と號し一に百體觀音と稱せらる。その創立は古く奈良朝末期にて、室町時代迄は河内にありて浜田眞盛化驗の中心なりと傳ふ。のち機津南方に移り、江戸時代中期廢頽に墮せしが寶曆年中(一)に延享年間大檀越上田某の助力により現地に移され、忍燈これを中興す。本堂に慈覺大師作と傳ふ阿彌陀佛を安置す。觀音堂は世に百體觀音と稱し、忍燈中興の廟、寶曆五年西國三十三所の觀音、秩父・坂東の各札所の觀音像を刻み百體觀音として其堂を建立せしに始まる。寺裏に國寶の朝鮮鐘あり、高さ二尺四寸餘、口徑一尺九寸六分あり。鐘銘に太平十年の文字あり、太平十年は蓋し造の聖宗の太平十年にて、高麗の顯宗二十一年、我が後一條天皇長元三年なり。もと長門普濟寺の鐘なりしが、同寺遷轉後元文中に土中より發掘され、寺門再興の際毛利侯より寄進されしものといふ。尙境内に佛人鬼眞の墓あり。

〔願泉寺〕浪速區鳴町三丁目にあり。眞宗本願寺派。日下山と號す。推古天皇十一年、智永禪師の草創に係り、もと無量壽院と號し天台宗たり。享徳三年、第二十七代崇光眞宗に歸す。第三十一世定龍に至りて日下山願泉寺と號す。定龍は茶を能くし千利休の高足にして伊達政宗の側たり。豊臣氏の没後政宗陣典に歸るに及び其邸宅を興へて今に傳ふといふ。書院及び茶室は國寶たり。書院(藏書堂)は桁行六間、梁間四間、單層、屋根四注連にして、棧瓦葺たり。茶屋(奉慶堂)は三疊大目茶室、屋根切妻造、メレト假葺なり。

〔久島院〕西區本町二丁目にあり。眞宗宗。寛文十年慶福寺龍溪偈、此地に來りしに暴風強雨漲かち起り海地を浸し激浪水を倒す。龍溪即ち安禪して一偈を遺し水中に没す。同十一年後水尾上皇宣して一寺を修營せしめ、且つ水燈會を修せらる。法弟猶造その開基にして現に當宗別格寺なり。

〔久本寺〕天王寺區谷町八丁目にあり。本門法華宗。當宗小本寺にて尼寺なり。永祿五年平野郡國屋新長壽の開創に係り

三十年教昇諸堂を修營し聖武天皇尊嚴及び記念碑を建立す。

〔國分寺〕天王寺區國分町にあり。眞宗宗。天平年間勸建の國分寺の舊址にて善提摩那の開創と云ふ。中世寛政せしを延寶八年實業山僧性派(南無)之を再興し現宗に改む。元祿三年、時の住僧光嚴報恩のため、寺地に聖武天皇の御塔を建立す。本堂に聖武天皇御念持佛寶金觀世音菩薩を奉安す。

〔實相寺〕東區上本町四丁目にあり。淨土宗。草創沿革不詳。根本唐色淨土曼荼羅圖一幅は國寶にして鎌倉時代の作と推考す。寺内に五弁蘭洲の墓あり。

〔四天王寺〕南區天王寺元町にあり。聖德太子建立の名刹。寛陵山教田院と號し、寛陵寺・難波寺・御津寺・護國大寺・堀江の寺・天王寺とも呼ばる。欽明天皇の朝我國に傳教渡來するや、崇佛・持佛の二派相反目抗争し、崇佛派は物部守屋との戦に於て反つて敗れんとせる時、聖德太子は四天王に祈願を發して、若し戰勝せば一寺を建立すべきことを誓はれた。而してその勝つや同二年難波玉造の岸に建てられたるが即ち當寺なり(一説には實現せざりしともいふ)。ついで推古天皇の元年、寛陵の東、今の地に遷して、金堂を四天王寺教田院と稱し、悲田院を寺垣の外に建て、なほ施藥・療病の二院をもその周圍に建立さるる誓なりといふ(一説には設置されたりともいふ)。爾

來皇宗を始め歴代の諸帝御厚く、且此天皇の臨幸し給うてより開成・村上・後一條・鳥羽・後鳥羽・龜山・後醍醐・後光嚴の諸帝相ついで御幸し給へり。天正四年織田信長の焼くところとなりしが、豊臣秀吉その再興を圖り、文祿三年秋野亭願が諸國を勧進して遂に工を竣へたり。然るに再び元和の兵燹にかかり、慶長年間、徳川秀忠がこれを復興せしめたとども、享和元年落雷のためまた災上し、金堂・講堂・五重塔等四十餘宇が鳥有に歸し、文化九年大阪白銀町の紙屑屋渡路屋太郎左衛門が勧進して重建せり。これ今の堂宇なり。境内面積約八ヘクタール、頗る廣壯にて、堂宇は新舊合して八十八に達し、その主なるものは金堂・講堂・五重塔・二王門・觀音・彌陀・太子堂・鐘樓・石の舞臺・短廊堂・石の華表・引聲堂・萬燈院・南大門・東大門・西大門・六時堂・北大門・寶殿・轉輪藏・僧坊等なり。金堂には如意輪觀音及び四天王像等を奉安し、堂内には白石玉出の水あり。

この池は寛陵の池若くは青龍池と稱し、清冽にして底深く、龜井の水の源なり。龜井の水のところにて長柄の杓の先に法名を書ける椀木を拵みて石龜の口より出る水に浸せば、その亡者は太子の誓願によりて極樂往生すと傳へられ、常に經木山をなす。講堂は聖德太子が諸經を講讀されしところにして、その兩個より長さ約二七〇米の方形の廻廊出でて内に最

大本院日蓮を請じて開山とす。依つて久本寺と號す。明治四十年までは大坂五箇寺の一として本山出格の權威を有せる屈指の巨刹たり。現に本院寺に屬す。

〔惠光寺〕平野區堂町にあり。眞宗大谷派。大徳寺と號す。大谷派五箇寺の隨一たり。文明二年本願寺通如諸州巡遊の時、門徒の請に應じ一字を創建し其十三子蓮淨を住せしむ。四世良慧の時職田氏の兵火に罹り鳥有に歸し、其子良超經管十餘年にして慶長二年再建す。同十五年東本願寺に歸し初めて院家に補せられしも、同十七年本願寺派に復歸す。貞享二年惠光寺と改稱し、のち寺格を進めて別院となせしが、明治十年宗制改革に際し一般本寺となる。

〔正寺〕天王寺區上本町六丁目にあり。淨土宗。成就山と號す。貞享四年前天の開創の古來無神・無僧家に於て明治維新の際に寺運の廢絶その極に達し、同十五年には遂に寺號廢止の運命に逢着せしも、龜山貞立之が挽回に努め同十九年には橋門成り、更に二十七八年、三十七八年兩度の戦役に於ける戦死者を弔し、忠魂堂を建て、北白川能久親王の尊機を奉安す。

〔廣教寺(薩摩御堂)〕西區薩摩堀北ノ町にあり。眞宗本願寺派。祝松山と號す。俗に薩摩御堂と稱へ、同派別格寺たり。初め天台宗を奉じて願慶寺と號せしも、寛政するに及び慶長十一年本願寺覺

も重要な堂宇たる金堂と五重塔とを圍む。五重塔は大和額安寺にありしものを...

國寶に指定せられ、偽作の評ある太子の御手印二十五箇を押したる當寺建立の本願...

〔舍利寺〕 東成區舍利寺町にあり。黃樂宗。南岳山と號す。寺傳に據れば往昔...

ために伽藍を興し、德叟亭隣を中興開山となして現宗に改む。然るに文明十五年...

〔瑞光寺〕 東淀川區大造町にあり。臨濟宗妙心寺派。天然山と號す。聖德太子の創建と傳ふ。...

〔大願寺〕 西淀川區中島町にあり。本門法華宗。孤雲山と號す。寺傳に依れば推古天皇の朝、長柄川の長橋を築する際...

〔大念佛寺〕 住吉區平野上町にあり。融通念佛宗。大原山諸佛護念院と號す。當宗本山なり。...

〔大願院〕 南區三津寺町にあり。俗に三津寺の名を以て知らる。神龜年間、僧行基此地に八幡菩薩の本地堂を營み願院を安置せしに創まるといふ。...

本に属し准別格寺たり。行基作十一面觀音を本尊とす。

〔本願寺〕 北區北野太極寺町にあり。眞言宗。もと桂木寺と云ひ弘法大師の草創と傳へ、承和年中仁海上人堂宇を造營して寺號を改むといふ。往時は規模廣大なりしが、屢々兵亂に遭ひて荒廢し、のち快濟上人再興せりと。本堂・大佛堂・觀音堂・護摩堂・愛染堂・釋迦堂等あり。境内に浚君の墓あり、明治初年鳴野(東成區鳴野町)にありし墓をここへ改葬せるもの。

〔長賣寺〕 住吉區平野西區町にあり。古義眞言宗。嵯峨天皇の御宇坂上田村麻呂の子廣野麻呂、平野郷(今の住吉區内)の地を賜ひしが、其子孫當地に居住して世に平野殿と稱す。當寺は田村麻呂の女龜心尼(桓武天皇妃葛井親玉母)の開創に係り、坂上氏後裔の開建なる今の純金神社(住吉區平野宮町)と共に一族の氏寺・氏神たりしものなり。現に金剛峰寺末なり。寺寶中、絹本着色佛涅槃圖一幅は箱の蓋に建武二年の記あり。年記は後人の筆なるもほほ其製作年代を傳ふ。銅鐘一口は建久三年の銘あり、二者共國寶たり。

〔津村別院〕 東區本町四丁目にあり。眞言宗本願寺派。舊くは大阪御坊と稱し、俗に北御堂と呼ぶ。慶長二年本願寺十二世准如の建立に係る。初め明應五年、本願寺八世蓮如石山(今の大阪城の邊)に

字を創設し其體納地となす。天文元年に至り六角定頼及び日蓮宗徒に依り山城國山科の本山焼かざるや十世蓮如祖像を奉じ此處に移る。石山本願寺は即ちこれなり。天正八年十一世蓮如勅を奉じ紀州鷲森に移り、次で和泉貝塚に轉じ更に同十三年榎原川に移すに及び、大阪の門徒一字を榎原に建立す。是れ即ち本寺の先驅にして慶長二年准如遺骸、坊舎を今の津村南之町に移す。明暦元年九月當院坊舎を以て朝鮮使節の旅館に充つ。是より長く朝鮮使節江戸下向往復途次の旅館となる。元禄年間十四世寂如堂宇を再建し寺城を擴張、此より面目大いに更む。當時は幕府の壓制甚しく歴世の宗主地方巡化に際しては隨意に法興を寄する能はず、ために必ず本院に寄進し此處より地方に巡錫する例となり、親修法會並に地方部化の地本所と定めらる。文化十二年及び嘉永二年の兩度火災に罹りしも大佛は安んずる。次で高延元年宗祖六百回忌を修するに當り諸堂を修葺す。明治元年明治天皇御東征大坂行幸の節、天皇内侍所を幸じ本院を在所となし給ひ四十四日間御駐蹕あらせらる。同五年中國並に西國巡幸の節、再度行在所たり。同九年本山の別院となり知堂を置き津村別院と改稱す。慶應四年明治天皇行幸の節、市中の高橋たりしを以て、屢々臨御あらせられ、民情を觀察し給ひし所なり。新住寺

曹洞宗。最乗山と號す。天正十六年北條氏房の女、武藏國に一寺を建立し芳林寺と稱せしが、兵亂を避けて此地に來り寺基を移し、永福寺六世才庵を請じて開山とす。のち寺門に風塵舞ひ降るの奇瑞ありしより現稱に改むといふ。

〔妙法寺〕 天王寺區西高津中寺町にあり。本門法華宗。慶長十一年久本寺二世妙法院日福の創建。明治十八年類焼し時の住僧日秀本堂を重建す。その工費へんとして大火に遭せしが危く類焼の厄を免る。これより世に火除の祖師と稱せらる。明治四十年まで、兩山末大坂五箇寺の一として本山出格の權を有せり。現に本興寺末たり。

〔妙法寺〕 北區西寺町にあり。淨土宗。草創年次不詳。木造毘沙門天立像(國寶)は兜跋形にて藤原時代の作なり。

〔妙法寺〕 東區大今里町にあり。眞言宗。當寺には嘗て契沖阿闍梨が住職たりし事あり。契沖の水戸光圀に獻せし有名な萬葉代匠記二十卷・總釋二卷は當寺在住中の作なりといふ。

〔法妙寺〕 天王寺區谷町八丁目にあり。日蓮宗。本覺山と號す。俗に近松寺の名を以て著聞す。永祿五年、玉樹院日遊大坂東覺の杜石山の地に一庵を創し本石山と號す。これ當寺の遺跡にして、慶長三年日惠二世となり諸堂の建營に努めしが、寛永七年玉泉院日辻の時類焼の厄に遭ふ。享保六年第八世智定院日邑の代

實中に明治大帝御下賜の小屏風一雙等を藏す。

〔天滿別院〕 北區河内町一丁目にあり。眞言宗正統派の別院。俗に産寺と稱す。文永年間佛光寺三世源海、當時天台の古刹たる當寺に入りて住し、ついで天文元年山科本願寺の焼かれて大阪の地に移るや、類焼したる眞正寺も寺主蓮秀の意志によりて、共に移建されたり。のち天正十九年本願寺の更に京都に移りし時、眞正寺も同地に建てられ、これを別院となせり。現在の主なる堂宇は本堂・對面所・書院・庫裡・四足門等なり。なほ産寺と稱するはもと當寺が攝津國の御堂中最古のものとなし、古來天滿郷の人々の納骨の所となり、その屬する宗派の如何にかかはらず出産の時に宮詣の代りにここに必ず參詣する習慣となり、今なほ行はるるはこれがためなり。

〔天滿別院〕 北區天滿岩井町二丁目にあり。眞宗大谷派の別院。本願寺の顯如、寺基を石山より紀州の熊賀に、ついで貝塚に移せしが、川崎方面の門徒は頗るの來らんことをとめ、仍つて法興教如と共に天正十三年移り住し、寺を天滿本坊若しくは川崎本山と稱せり。その後慶長十六年教如は舊址の復興をなして別院たらしめたり。現存の主なる堂宇は本堂・廣間・東西書院・鐘樓・鼓樓・庫裡等なり。

〔東光寺〕 東區川區長船東通にあり。に至りて再建せる。安永年間山號を現稱に改め以て現在に及ぶ。享保九年近松門左衛門の歿するや本寺に葬るといひ、いまその碑あり。奉安の日蓮祖師像は妙法寺第二祖妙實の自作と稱し、俗に兩請ひの祖師として著はる。

〔妙法寺〕 天王寺區谷町八丁目にあり。本門法華宗。元和二年の創建。もと光臺寺と號し淨土宗を奉せしが正保二年、川崎宗齊諸堂を復興し、現宗に改め、兩山二十二世日福を開山に請す。當時、伽藍莊嚴にして稀有の名刹たり。明治四十年迄は大坂五箇寺の一として本山出格の權を有せしが、現に本興寺末尼院たり。

〔本覺寺〕 天王寺區西高津中寺町にあり。本門法華宗。眞如山と號す。天正二年日守開創す。日守は武田禪正入道義次の子にして其妹は豊臣秀次に嫁す。秀次自願の後退願のため當地唐物町に本寺を創建す。秀吉は眞如山の號を附す。のち兵火に罹り現地に移る。時に國士植林庵は日守に歸依し大いに神補し寺觀を一新す。當時一に石垣寺と稱す。明治元年火災に罹りしも翌年再建し、今日に及ぶ。

〔本經寺〕 天王寺區西高津中寺町にあり。本門法華宗。慶長十四年日福の創建に係り、爾來寺觀宏壯なりしが、明治三十一年火災に罹りその後日福の代に至り再建せる。現今は本興寺末なるも、明治四十年迄は大坂五箇寺の一として本山出格の權を有せり。

曹洞宗。佛日山と號す。曾行基(法相宗)の開基と傳ふ。天和元年相模功雲寺の靈全和尚現宗に改む。其後荒廢せしが寶曆二年二十世蓮和尙之を再興す。庭前に萩多きを以て一に萩の寺ともいふ。寺寶の釋迦如來坐像は國寶。

〔難波別院〕 東區北久太郎町四丁目にあり。眞宗大谷派。津村別院を俗に北御堂といふに對し本院を南御堂といふ。文祿三年本願寺第十二世教如上人故ありて弟准如(光昭)に職を譲り翌四年別院に寺を創建して大谷本願寺または大坂本願寺と號す。是れ當寺の遺跡なり。慶長七年教如、徳川家康の意を受け大谷派本願寺を京都烏丸に興すや、即ち本寺を以て別院とし、長泉寺明寂を以て留守職たらしむ。天和二年朝鮮の使節來朝に方り本院を以て館舎に充つ。正徳四年本堂再修の工成り爾來相次で殿舎を興し、規模大いに具はる。明治元年・同十年の兩度明治天皇當寺に行幸す。尙ほ本院の支院に清淨山福樂寺あり。北區西野田玉川町に所在し、天文三年の創建に係る。延寶二年寺號を許可せられ、享保三年當院の支院となる。

〔佛光寺別院〕 東區平野町三丁目にあり。眞宗佛光寺派。東山光寺と號す。寛元二年四月嘉清房(親賢の弟子)天王寺莊内百濟野の地に創建す。のち吉野朝時代に至り城邊廣々交戦の衝となりしを以て、正徳元年第四世清野寺基を現地に移

〔本行寺〕 天王寺區西高津中寺町にあり。本門法華宗。天正元年日守の開創。現在本興寺末尼院なるも、明治四十年迄は大坂五箇寺の一として本山出格の權を有せり。

〔和光寺〕 西區北堀江下通四丁目にあり。淨土宗。蓮池山智喜院と號し俗に阿彌陀池の稱あり。現今當院の別格尼寺たり。傳ふる所に據れば此地は欽明天皇の朝、物部臣・中臣鎌子等の小懸田向原寺の佛像を流棄せし古跡なりと云ふ。之に由りて壽命に依り元祿十一年信濃善光寺大本願智喜、本寺を開創す。本堂に寶鏡寺宮理寶鏡皇女の筆と傳ふる扁額を掲ぐ。境内の北に阿彌陀池あり、中央に放光園ありて阿彌陀三尊を安置す。

〔大阪平野〕 近畿中央低地の西部を占むる我が國有數の大平野。攝津・河内・和泉の三國に跨り大部分大阪府、一部兵庫縣に屬す。瀬戸内海灣の一部をなし、三面山脈を以つて圍繞され、西方大阪灣によつて限らる。即ち東は生駒・金剛の諸山脈に、北及び西は老ノ阪山脈及び六甲山脈に、南は和泉山脈により他と界す。面積約一〇五〇平方軒。東部に於ては甚だ廣闊なれども、西部に於ては六甲山塊近く海に迫り、その間に低地長く西に展びて神戸市の西端磯山麓須磨に至りて盡く。南部に於ては大和川附近は廣闊なれども、西

最近を以て、平野は兩者の間に機狀を成して細長く延長し遂に紀淡海峽に近づく。周縁山地は大坂灣の陥没に伴ふ見事なる階層地形を現はし、東境をなす生駒・金剛の斜面は急傾斜をなして平野に臨む。この山麓より西方大坂灣に至る地域は平野中の河内平野に属するものにて幅最も廣く、土地極めて低平なる平野にして主として第四紀新層より成る。大和川この間を貫流して西に流れ、其他大和川及び淀川に属する多数の支流この平野を灌漑し尙灌漑には井戸水を以て補ひ、耕地中にハネ釣瓶の林立するは一地域性を示し、土地頗る肥沃なり。南部の和泉平野地域の南を劃する和泉山脈は平野に向つて階段狀階層地形を成し、その階層谷に沿ひトイデ式火山の鍋山・鳥地獄等の瓦斯孔が追跡され、之等の諸谷に發源する扇形式河谷は石津川・津井川・春木川・津田川・近木川・佐野川・大津川等の諸川となりて平野を灌し大坂灣に注ぐ。之等諸川は其河口に土砂を堆積し砂洲次第に海中に突出して三角形を畫き、殊に大津川に於て其著しきを見る。されば之等諸河口の間は常に緩慢なる凹谷を畫き白砂青松連なり濱寺・高石濱等の勝地あり。此平野は前記和泉山麓部に於ては古層に属する砂礫・粘土・堆積等より成る高地を形成し、漸次低下して階層及び沖積層となり、臨海地域は極めて低平にて砂礫・泥土等より成る。和泉地域の登

観を特色づけるものは灌漑用溜池の分布にて、實に千数百を數へ河内の井戸水灌漑地域と好對象を成す。西部の攝津平野區に属する地域の東部は猪名川及び武庫川のデルタに属し、主として沖積層より成り土地頗る低平にて河口に於て沿岸礫に見る三角洲の突出を成す。西部は六甲山塊の南斜面、階段狀階層を成して平野に臨み、此間階層地形として頗る特色ある形相が見られ、この山地より出づる崖屋川・住吉川・津賀川・新生田川・湊川等の諸川は何れも見事なる扇狀地を形成し、之等は複合して大阪平野の西部低地を形成せるものにて、前記河内・和泉の諸川が其河口に於て著しく突出して白砂の凹谷を畫けるは和泉の海岸地域より一層顯著なり。(産業) 平野は米・小麦・大豆の外菜類の栽培盛にて武庫川デルタの地域は最も卓越し、開花期の四月の候の景観は伊勢平野と共に一大美觀とす。其他大阪市を中心として蕪菜栽培・園藝花卉等の栽培盛にして、近郊村としての農業經營盛んに行はれ、特に南海沿線の花卉栽培、北方池田・伊丹地域の植木・盆栽は有名なり。果樹の栽培も盛んにして東部阪下・八尾附近の葡萄栽培、北東の粟屋川・蹴野附近の蜜柑等は顯著なり。又商工業の盛なること大坂市を中心として尼崎・神戸・堺・岸和田等を一九とする阪神・阪和工業地帯を劃して京阪

工業地帯をも凌駕し、殊に綿織・絹織物の産額は我國の首位にあり。(交通) 水陸の便頗る良く所謂四通八達し、殊に鐵道網の密なる全國中稀に見る所にて、大坂市を中心として京都・神戸に通する省線東海道線を始め、京都へは社線京阪・新京阪等の諸電線、神戸へは社線阪神・阪急・國道等の諸電線の外省線電車の運轉等ありて速度・回数に於て國內他に其例を見ざるものあり。更に南方和歌山に通する南海鐵道本線を始め、社線阪和電線其他高野電線、奈良に通する關西本線・大軌・奈良線、伊勢に通する參宮急行其他丹波方面に通する福知山・有馬線等あり。更に乘合自動車網の發達により平野内何れの地域より二〇—三〇分にして中心都市に到達し得る。(都邑) 主なるものは我國第二の大都大坂市を始め、海港神戸市・工業都市尼崎市・堺市・岸和田市・布施市等あり六甲山麓の西宮・御影・蘆屋等の山手地域は阪神間の高級住宅地帯を成すと共に海岸地域は古來有名なる濠五郷の清酒醸造地帯を成す。北部の三島臺の千里山其他一帯の高燥地帯は南海沿線地域と共に大阪通勤者の郊外住宅地帯を形成し、後者は好箇の海水浴場として西方須磨海岸地帯と好對照を成す。南部の和泉平野區の鳴瀬・樟井・佐野・木島・有馬・南松尾・北松尾・南池田・北池田の諸町村は家内工業として綿布の製織盛にして、大坂平野に於ける綿織の生産地

帶として特色を成す。
【大阪灣】 一に和泉灘・茅沙海等にも作る。瀬戸内海の東端に位置せる内海。瀬戸内陸地帯の一部をなし、淡路の地壘島により瀬戸内海と隔し、遠かに南方紀淡、西方明石の兩海峽によりて紀伊水道及び播磨灘と連る。陥没當時に於ては大坂灣は更に東方に傾がり、東は生駒・金剛諸山脈の山麓に、北は六甲山麓及び丹波高原南縁部に、南は和泉山脈の山麓部に連せしならんも、周縁山地に發する諸川即ち菟原川・櫻井川・佐野川・近木川・津田川・大津川の諸川は和泉の沖積平野を、大和川・淀川の諸川は河内の沖積平野を、神崎川・武庫川・夙川・蘆屋川・湊川の諸川は攝津の諸平野を構成して大坂灣陥没地帯の東半部を埋積し、其の形極めて完全なる楕圓形をなし、其長軸は東北より西南の方向に至り新淀川口と紀淡海峽とを結べる一直線を成し、その長さ約六〇軒、短軸は明石海峽と東岸和泉の佐野川口とを結べるものにして其長さ約三二軒、其周縁海岸は多くは平滑な砂濱にして單調なる海岸をなし、海底亦極めて低平なり。殊に東部は直ちに前記淀川・大和川等の廣大なるデルタ平野に接する爲め海底頗る淺く、灣内の深所は寧ろ灣の西方に偏在す。深部は陸地より埋積作用の比較的少なき紀淡海峽より直ちに北進し、淡路島の東岸に並行し兵庫の沖より

西に轉じ明石海峽に至り、此處に再び沖積液積のため海底に狭長なる深溝を形成し、明石沖に於て一二四米に達し後次第に播磨灘の淺底に移る。而して灣の東中には一八米未満の淺海にして將來前記河川の堆積作用の進展につれ灣底は隆起して今日の大阪灣は著しき縮小が豫想さる。灣の西岸淡路島地帯を除く外は我國中最も人口密度の大なる地域にて灣頭の大商工業都市大坂市を始め、北岸には尼崎の工業市、西宮市を中心とする今津・御影・西郷・魚崎等の清酒の産地謂ゆる濠五郷があり、西宮市・神戸市間は六甲山脈を背にして氣候溫和、風光の美と共に代表的住宅地帯をなし、又我國第一の國際貿易都市神戸港あり。東岸の謂ゆる南海沿線地域には尼崎市にも比すべき場の工業市、其他岸和田市・佐野町等の製鐵都市ありて、灣岸地域は我國經濟上重要な地帯を構成す。
【大阪鐵道】 大坂市より大阪府南河内郡と奈良縣西部に通する地方鐵道。大坂市住吉區大阪阿部野橋驛に起り南河内郡の道明寺驛・古市驛を経て奈良縣高市郡の久米寺驛に至る三九・八軒の本線、道明寺驛より東北方の省線關西本線柏原驛に至る二・二軒の柏原線、及び古市驛より分岐して西南方長野驛に達する一・二・二軒の長野線の三線より成り、全長五四・二軒あり。軌間は一・〇六七米、蒸氣列車並に電車運轉にて省線と連帶運轉を行

ふ。沿線よりの主要發送貨物は、砂・礫物及び果物類、主要到着貨物は丸太・炭・木炭・石炭・肥料・米等を擧ぐべし。長野線の長野驛にては南海鐵道の高野線に、また本線の終點久米寺驛にて大軌線に接続す。なほ長野驛附近には名勝地並に古野朝時代の遺跡多く、道明寺驛附近は大坂陣の古戰場地として名高く、古市及び貴志附近には帝陵多し。久米寺驛に近き古刹久米寺は久米仙人及び聖德太子の弟子久米皇子の創建に於けるものといはる。
【大阪電氣鐵道】 大坂市を起點とし大阪府・奈良縣に互り軌道網を有する地方鐵道並に軌道。本線・奈良線・畝傍線・吉野線を主要線とし、之等より分岐する信貴山線・長谷線・生駒鋼索線・法隆寺線・天理線及び畝傍・櫻原神宮前軌道等の諸支線を含む。(本線) 大坂市天王寺區上本町六丁目より布施・大軌山本・大軌八木を経て奈良縣磯城郡櫻井驛に至る三九・八軒。こゝより初瀬に至る支線長谷線(五六・軒)を分岐し、また三重縣宇治山田市に至る參宮急行電鐵に連接す。その間大軌山本驛より信貴山口驛に至りて信貴山急行電鐵に連絡する信貴山線、二・八軒を岐つ。(奈良線) 上本町より鶴橋・大軌生駒・大軌西大寺等の諸驛を経て大軌奈良驛に至る延長三〇・八軒の線あり。この間、大軌生駒驛前の鳥居前驛より生駒山上驛に達する生駒鋼索

線、一・一軒あり。(畝傍線) 奈良線の大軌西大寺驛より南方に走り、大軌郡山・平橋・大軌郡山本・大軌八木・櫻原神宮前等の諸驛を経て久米寺驛に達するものにて、二三・八軒。この間平橋驛より西は大軌法隆寺驛に至る四・一軒の法隆寺線、東は天理驛に達する四・七軒の天理線を分岐す。なほ南部の櫻原神宮前驛より省線櫻井線の畝傍驛に繋がる三軒の支線あり。西吉野線 畝傍線の南端久米寺驛より吉野口・大和上市等の驛を経て吉野驛に至る二五・二軒の線をいふ。軌間は全部一・〇六七米にて蒸氣・電氣及びガソリン自動車並に鋼索式運轉をなし省線と連帶運轉を行ふ。本鐵道の沿線よりの主要發送貨物は砂利・丸太・木材類・石材及び清酒等、主要到着貨物は米・石炭・肥料・セメント及び石灰等なり。この鐵道は普通大軌と略稱され、大阪より奈良に至る最短期間なり。沿線にては省線・大阪鐵道・參宮急行電鐵・奈良電氣鐵道・南海鐵道・信貴山急行電鐵等に接続し、大阪方面より奈良・初瀬・櫻原神宮及び吉野方面の諸名所をはじめ、沿線に極めて多く分布する名勝・舊蹟を探勝するに最も便利なり。
【大阪市場】 省線西成線の貨物驛(昭和六年設置)大坂市此花區福島三丁目にあり
【大阪港】 省線關西本線の貨物驛(昭和三年設置)。大坂市港區南海岸通二丁目にあり。

【大阪】 上世大和・河内の境、葛城山の北、大和川に至る間の山地を汎稱して大坂山と云ひ、其中に最著はれたる二上山(四七四米)を一に大坂山と稱せしが如し。大坂の史上に現はれたるは崇神天皇の十年武埴安産の叛の發にして後、倭迹迹日百襲姫命の薨じ給ふや此山の石を採りて築墓を營み給へり。履中紀には去來穗別皇子(後の履中天皇)蘇我より金羅大倭に向ひ給はんとし、飛鳥山に至る。此時一少女皇子に對へ大坂には兵士山中に充滿せりよろしく當麻路を通り給ふべしとあり。天武紀にも屢々大坂の名見ゆるが、これ等は今何れの地に當るか明かならざるも、當時は主として今の穴鼻越を通過せしものと推せらる。穴鼻越は二上山の北を通する坂路にして奈良縣北葛城郡二上山より河内國南河内郡の駒ヶ谷村に出づるもの。而して二上山の南を通する坂路は即ち竹ノ内越にして北葛城郡當麻村より南河内郡山田村を経て穴鼻越の道に合す。當麻路と稱するもの即是なり。當時この坂路をも大坂と稱せしと思はるるは山田村にある孝德天皇の陵を大坂磯長陵と稱するを見て知るべし。されば大坂は二上山の南北兩道を稱せしものと見るを妥當とせん。萬葉一〇「大坂をわか越え來れば二上にもみち葉流るしくれ降りつづ」(大坂關) 書紀天武天皇の八年初めて關を龍田山・大江山に置き仍て磯波に關城を築くとあり。大江の江は坂の關

なりといふ。今の北葛城郡二上村の大字に關屋あり、穴鼻越即ち大坂の東麓に位し大坂山關址は此邊に據すべきか。關屋の東に邊坂あり下田村に屬す。邊坂は即ち大坂の轉訛ならん。

【大坂】大和國(奈良縣)の古地名。和名抄に葛上郡大坂郷あり、其の調を聞くも、於保佐加と讀むべし。諸本大を誤りて太に作るも、今高山寺本に從つて訂す。崇神紀に大坂山の名見え、古事記垂仁段に大坂戸あり。其地今の北葛城郡下田村・二上村・當麻村・五位堂村の邊に當るか。

【大坂】因幡國(鳥取縣)の古地名。和名抄に氣多郡大坂郷あり。貞和二年文書にも同じく地名見え、因幡志には殿村郷と見え。上古大國主神が白鬼の難を救ひ給ひしといふ氣多之前は此地なりと傳ふ。いま郷城評ならざるも凡そ氣多郡邊坂村の邊に當るか。

【大坂】備後國(廣島縣)の古地名。和名抄に安那郡大坂郷あり。今不詳なるも福山志料によれば、深安郡八尋村大佐古峠は大坂の轉訛せしものならんといふ。さすれば同村及び上竹田村・下竹田村・御野村の地域に互れるか。

【大坂山・大坂越】徳島縣阿波國板野郡板西村の東北境にある峠(二七八米)。中山・大坂越ともいふ。徳島市地方より香川縣東部地方に至る最捷徑にて讃岐街道通す。峠の南斜面に坂西村大坂の郷あり。北斜面を下れば香川縣側に相

【邊坂村】鳥取縣伯耆國西伯郡の東北隅。古くは大坂にも作れり。大山火山北斜面の一部を占め、南北約十六軒あるも、東西は廣き部分にても二軒餘に過ぎず。西は光徳・名和・大山三村に隣り、東は東伯郡下中山・上中山二村と界し、北は日本海に面す。地は南より北に次第に低下し北部海岸に沿ひては木田よく發達す。青山街道と省線山崎本線との平坦部を東西に横ざり、後者の下市驛(明治三十六年設置)あり。海濱に臨むも農産最も多く米・蕎麥を主産し、漁獲物に鰯・鯛等あり。

なほ山麓面を利用して西瓜の栽培も行はる。古くは山麓道に沿ひ上市・下市の小驛ありて發達す。大字慶津は元弘三年後醍醐天皇隱岐より御還幸の節御舟岸あらせられし所と傳ふ。又大山の山麓雄大にして今大字松河原・殿河内・高橋は大山國立公園の一部をなす。(邊坂神社)大字松河原村宇宮木に鎮座。神社。祭神。譽田別尊・息長足姫尊・田心姫命・市杵島姫命・論津姫命、外二神。もと大阪八幡宮と稱す。豊前國宇佐八幡宮を勧請せし古社といふ。江戸時代には藩主池田氏の祈願所とせられ、幕府また初穂等寄進のことあり。例祭、九月十五日。

オーサ—オーサ

生村坂元の郷あり引田に至る。往昔より徳島縣東部地方と香川縣との唯一の道路にして元暦二年に源義經此道をとりに屋島に向へりといふ。昭和十年省線高橋本線此地を通過するに及び街道は昔時の面影を失ひ同縣西部の荒島越と似たる現象を示す。東鑑元暦二年(文治元年)二月の條に、又延尉(義經)昨日終夜、越阿波國與讃岐之境中山、今日辰刻到、予屋島内裏之向浦云云。源平盛衰記に、十七日(元暦二年二月)阿波國坂東坂西打過て阿波と讃岐の境なる中山の山口の南に陣を取翌日は引田浦入野高松郷をも打過て屋島の城へ押寄せり」と見え。

オーサカ 邊坂・相坂

【邊坂】樟太真岡郡清水村の大字。豊前縣の邊坂驛(大正十五年設置)を置く。

【邊坂】一に大坂に作る。東京市牛込区市谷船河原町より拂方町と砂土原町の間を西に登る坂。神樂坂の南にあり。奈良時代、武藏守小野美佐古、玄及と稱する女と契りしが、時に美佐古は奈良死に歸り程なく歿す。時に玄及古は我れ死せし後には必ず亡骸を武藏國に送り我れ蘇る住める邊に葬るべしと遺言せり。されど遠く隔たりたる故大和國若草山の麓に葬り、且つ其處を武藏野と名づけ其墓を武藏塚と呼べり。玄及蘇これを知らずして懸墓し、遂に夢の昔により此坂に來り美佐古に逢ふも、やがて湮没せしかば、其の歿せしを知り此邊の道に投身せしと

【邊坂】美作國(岡山縣)の古地名。歌枕。今の眞庭郡内なりといふも詳かならず。名所聚に伯耆國とせらば誤なり。後醍醐天皇、元弘二年久米のさら山を越えさせ給ひてより更に歩を進めさせられ此地に來たり邊坂と稱する地名あるを聞しめしめて御歌を作らせ給へり。増鏡・久米のさら山「邊坂といふは、東路ならでもありけり」と聞しめして、立かへりこえゆく關と思はばやみやこに聞きしあふ坂の山」と

【大相模村】埼玉縣大里郡大相模村。埼玉縣武藏國南埼玉郡の南部。越ヶ谷町の東南にて、南は川柳村、西は浦生村に隣り、北は元荒川を隔りて増林村に對し、東は古利根川にて北葛飾郡古川町と界す。全村平坦低卑水田廣く拓く。元荒川より引水し瓦曾根井を設け、これより葛西・八條の二用水堀を南北に設け灌漑の便を興へ米・蕎麥を主産し養蠶も行はる。古くは東方・見田方・西方を合せて大相模郷と稱し、大聖寺不動の由来に此郷の名見え。近世は八條領に屬す。新編武藏風土記稿によれば大字西方は元荒川に河岸場を設く。此地用水の水元故久雲暴雨に際し最も水災を被り、又旱魃の時は領中の他地方より來りて水の分量をなし他地方より多く引用する事を得ず、近郷比ひ稀なる難澁の地なり、よりに常に明儀一萬餘、總三千石を貯へ其備へすとす。此地の大聖寺不動堂の僧侶定傳高德の譽高く、徳川家康の歸衣法から寺領及び六

【大前】延喜式兵部省式に見ゆる上總國の縣名。縣令詳かならず。式に大前・藤澤・鳥穴・天羽とあるを以て市原郡にありし上總府より安房府に至る驛次とすれば大前は海上郡に在りしもの、如く、海上郡中に驛令の位置を求むれば千葉縣市原郡の姉崎町の邊を以て其址となすべしか。海上郡は室町時代の市の市原郡に併合さる。

【大前島】出雲風土記に見ゆる島。今の鳥根縣蘇州郡船倉村・日御崎村等の海濱にある島を稱せしものなるべし。出雲風土記・出雲郡・大前島、高一丈、周二百五十歩、生海濱。

【大前浦】大前浦。【大崎】大崎。【大崎(郡)】中世、陸奥國(陸前國)に置かれし郡。室町時代、清和源氏、斯波氏

【大崎】大崎。【大崎(郡)】中世、陸奥國(陸前國)に置かれし郡。室町時代、清和源氏、斯波氏

古關にて東國に至る最古の道なるもの如し。されば關址は小關越の邊に求むべきものか。其名は枕草子や東國紀行はじめ、平安・鎌倉より室町頃の文學に屢々散見し、諸國關寺小町の真蹟、此の邊に住みて數畫を鑑み大津繪の靈福をなしたりと云ふ吃の又平の物語、さては「邊坂の關の清水に影見えて今や引くらん望月の駒 紀貫之」夜をこめて鳥のそらればはかるともよに邊坂の關はゆさるし 清少納言、これやこの行くもかへるもわかれてはしるもしらぬも邊坂の關 卿丸、等古來多く詩藻に入る。(邊坂の清水)關の清水・岩清水ともいふ。古邊坂の關の傍に湧き出たる清水なりし故この名を殘し、その豊なる水を請へらる。類聚名物考「賀茂長明の無名抄に關の清水の事を出して山中にあるよしいへり、その時に水ははやあせせて踏だにしたらぬとみえたり、まして今千年にちかき時に至りてはいかでもこもるべき、しかながら古歌にとりては、邊坂の關の清水にかけみえていまやくらん望月の駒、とよめるを思へば關の傍に清水流れ往來に影のうつりけん事たがひなし」

【邊坂村】鳥取縣因幡國氣高郡の西北部。東は鹿野町と隣谷村を隔て、南は小賀河村、西は日置・日置谷二村、北は正徳村に隣る。地南北に長く西邊は最高二百米程度の丘陵性山地、東半は低平にして水田よく拓く。農産最も多く米・蕎麥

オーサキ 大前

【大前】上野國(群馬縣)の古地名。和名抄に野野郡大前郷あり其調を聞くも、於保佐加と讀むべし。履中紀に仁徳天皇が別御なされし時、仲皇子は仁徳天皇の太子を殺さんとし、兵を興し宮を圍む。時に平群の木見宿禰と物部の大前宿禰は太子を扶け馬に乗りて逃ぐとあり、此の大前或は此地に關係あるか。而して郷城は今の多野郡美土里村・平井村等の地に當るか。

【大前】延喜式兵部省式に見ゆる上總國の縣名。縣令詳かならず。式に大前・藤澤・鳥穴・天羽とあるを以て市原郡にありし上總府より安房府に至る驛次とすれば大前は海上郡に在りしもの、如く、海上郡中に驛令の位置を求むれば千葉縣市原郡の姉崎町の邊を以て其址となすべしか。海上郡は室町時代の市の市原郡に併合さる。

【大前島】出雲風土記に見ゆる島。今の鳥根縣蘇州郡船倉村・日御崎村等の海濱にある島を稱せしものなるべし。出雲風土記・出雲郡・大前島、高一丈、周二百五十歩、生海濱。

【大前浦】大前浦。【大崎】大崎。【大崎(郡)】中世、陸奥國(陸前國)に置かれし郡。室町時代、清和源氏、斯波氏

【大崎】大崎。【大崎(郡)】中世、陸奥國(陸前國)に置かれし郡。室町時代、清和源氏、斯波氏

の族、大崎家、奥州探題となるや玉造郡を中心として四方を鎮定し、其子玉造大夫直持また探題の職を繼ぎ加美・志田・遠田・玉造・粟原五郡を領し、之を大崎五郡と稱す。奥州には當時、大崎氏のほか吉良氏・高山氏・石塔氏等の探題ありしも應永七年大崎氏一探題となり權勢振へり。よつて當時大崎氏に因み大崎郡・大崎廣土の稱あり。大崎氏は天正十八年義隆の時亡ぶ。

【大崎】宮城縣玉造郡にありし村。明治二十九年本村を分割して大字大崎村・清水村・新田村を以て東大崎村を置き、大字下野目村・南澤村を以て西大崎村を建つ。

【大崎】東京市品川區北部の汎稱。もと東京府荏原郡の町名なりしも昭和七年東京市城郭擴張の際品川區に入り町名を失ひ東大崎・西大崎・上大崎・下大崎・大崎本町・五反田等に分る。舊大崎町は和名抄、荏原郡御田郷の内にして六大字中、谷山(一)に八ヶ山に作る。今の北品川一丁目(地)の名は大永年中小田原北條氏が四戸城を取りし頃より存し境域も現今より廣く大崎町の大部分を包含せしもの如し。而して最も早く發達せしは此谷山に屬する高地にして、此處に鎮座する袖ヶ崎神社(無格社)の崇徳天皇保延三年の勸請と傳ふるによりても知らる。足利氏の中世以後、鎌倉の山内・上杉兩氏の有

となり等て小田原北條氏に降せしも北條氏滅亡後徳川氏の領有する所となる。大崎は寛文十一年四代將軍家綱の時品川宿の一部を割きて大崎村を置きたるに始まり、元禄十年上下に分たる。割ヶ谷・居木橋の創始は大崎の前代ならんも年代詳かならず。大崎・居木橋・割ヶ谷は在原郡品川領に、谷山は麻布領に属し共に幕府の直轄領たり。明治二年品川縣の管轄となり、同四年十一月東京府所轄となり同十一年聯合戸長役場を谷山に置く。明治二十三年上大崎・下大崎・割ヶ谷・居木橋・谷山・白金嶺町の舊六ヶ村を併合し大崎村と稱せし工業の勃興するに及び明治四十一年大崎町と改稱せり。昭和七年東京市編入の際品川町・大井町と共に品川區を成す。省線山手線通じ東大崎二丁目に大崎驛(明治三十四年設置)、五反田三丁目五反田驛(明治四十四年設置)を置き、後者は日星浦田電鐵池上線への接續點をなす。

【大崎村】新潟縣越後國南魚沼郡の中部。三條市の東に隣り、北は井原村、東北は下大崎村、東南は鹿嶋村、南は長澤村・本成寺村に接す。東南部は東山丘陵の北端に續く臺地にして、その東邊には里山(二〇四米)・嶺平山(二一四米)等の峯あり。五十嵐川その南を切りて西北流し信濃川に注ぐ。西北半部は越後平野の一部にて土地平かに水田よく拓く。省線信越本線この平坦部をほぼ東西に横ぎり、省線編

彦線南西部を掠めて大字東大崎に越後大崎驛(昭和二年設置)を設け、交通便利なり。耕地面積に對する水田率卓越し米・蕎麥を主産す。東北部は二〇〇米—一〇〇米の丘陵緩やかに西北に傾くも耕地少く、冬季は積雪のため耕作行はず。越後野志に、大野上保内之内伏谷村に小布勢神社あり、此地小伏郷なりと見ゆ。この和名抄小伏郷の所在明かならずといふも、小伏はコフセでなくオフセと訓するによりオフサキはオフセと關係ありと推定さる。大日本地名辭書に小伏郷は勇體郷に密接して、別に一郷を建置せらるべき形勢に非ず、本郷標井郷の北方なる角田山の東麓などにやとおぼるとありて小伏郷が此の地域なりと云ふ説に反對せり。然し角田山の東麓に當つてもやどり標井郷に接近し過ぎることとなり大日本地名辭書には從ひ難し。又此地は三條城の出入ともみらる大崎驛のありし所なるべく開發は相當に古し。大字下條は修保制度の遺名なるべく、大字保内は往昔莊園時代の行政區劃の單位より出でしものか(國光寺)字上保内にあり。曹洞宗。龍潭山と號す。應仁二年柏翁玄松和尚の創建、慶長二年雪庵林秀和尚の中興に係る。現堂宇は明治十五年の再建。境内に多聞堂あり、曾て上杉謙信參詣の砌り、常に兜裡に藏めし多聞天御守を當寺に寄進せるもの。なほ記念のため手栽せし上杉松と稱する松いまだ存す。(長泉寺)

【大崎浦】大前浦とも書く。山口縣周防國佐波郡を流る佐波川の河口の邊。古來歌枕の名所。防府市の西部は殆んど佐波川の沖積地なり。往昔は今右田村の大字なる大崎の邊より海を望みて景色佳なりしもの。如し。田島の名は今防府市に遺る。了俊の遺行撰に「大さきの浦吹風の朝なきに田島を渡る鶴のもろこみ、そのこなたは村のけふり立ならびて、梅やさくららの時ならぬ花さへ、咲そへつつ朝氣の風に匂ひ来るも、春秋をならべたらん心ちして面白し」

【大崎村】高知縣土佐國吾川郡の西南部。仁淀川中流の左岸に沿ひ、東は横島村、西は名野川村、北は池川町・宮岡村に隣り南は仁淀川を隔てて高岡郡越知町北西部と別府村東北部とに對す。至る處山地にてたゞ仁淀川と中部を南流する支流の谷に沿ひ聚落發達す。交通の便よろからず。山村にて耕地面積少なく米・蕎麥を主産するも、生計を支ふるは寧ろ栗・榎・楮・三椏等なり。仁淀川本流と川口川支流との會合點に川口の都落あり、仁淀川の河港として賑はひしも陸上交通の發達により昔日の面影を失ふに至れり。古くは池川郷の内なりしか。(川内八所神社)大字大崎に鎮座。郷社。祭神、津那美神・津那美神・額那美神・額那美神、外敷神。創立年代詳ならずも、もと河内八所大明神と稱し、大崎村の總領守として村民の尊崇を蒙り。

字上保内にあり。眞宗大谷派。小布施山と號す。創建年代を詳かにせざるも、神龜・天平の交、越智山の泰澄法師當寺に留錫せし時、恰も旱魃にて里人大いに困窮す。依りて同法師の堂前に井を掘りて雨を乞ひ、里人を救ひしより寺號起ると云ふ。本尊阿彌陀如來は聖德太子作と傳ふ。また後子の太子と稱する太子立像を安置す。永祿末年に眞言宗より現宗に轉ず。寺寶に金胎兩部の曼荼羅・菅原右府筆の地藏菩薩像を存す。

【大崎村】新潟縣越後國南魚沼郡の北部。魚野川の東岸に沿ふ。六日町と北魚沼郡小出町の中間に位し、東北は東村、南は城內村、西は川を隔てて大巻村・敷神村に對し北は浦佐村に隣る。南境にある袋倉山(六八八米)の嶺東西に互りその一段は東南境より西北方に延び村の中央部の方谷山(三〇七米)につづく。その他は概ね平坦にて北部水無川の扇狀地には桑畑、西部には水田よく拓く。大崎町内の省線上越後五日町驛より小出町に至る道路中部を西南より東北に走りバスを通ず。米・蕎麥を主産するも、冬季は積雪多く耕作不能にて、その期間古來より清水越にて東京方面に季節の出稼に行く者多し。聚落は袋倉山の山麓に沿ひ六地・大崎・水尾の部落ほぼ等距離に立地し大崎その主邑をなす。村社大前神社あり、豊受比賣神を祀り式内社たり。例祭、七月十七日。

【大崎町】鹿兒島縣大隅國鴨島郡の南端。有明海西岸の中部に臨み、北は西志布志村・野方村に隣り、西は肝那郡串良町、南は同郡東串良町と隣る。鴨島丘陵の東北部を占め、一帯に平坦低夷の地、北隣西志布志村より村の中部を南流して有明海に注ぐ小流田原川の邊と南部の東西に互り田地多く、その他は畑地草地をなす。省線古江東線中部をほぼ東西に走り大字驛領に大隅大崎驛、假宿に三文字驛(何れも昭和十年設置)を置き、更に東串良驛(東串良町内)を経て串良驛にて古江西線に連る。有明海に沿ひ砂丘發達しその内側に欒葉樹林・畑地交錯し更にその内側に水田あり米・蕎麥・蕎麥の縣内に於ける多産地城の一部をなす。昭和十一年町制を布く。此地もと教仁郷(志布志)の屬邑なり。住古より肝付氏の所領にしてその居城大崎城あり、大隅國肝付郡高山城主肝付河内守兼忠の三男肝付越前兼光嫡庶不和により文明十三年高山を去り當城に移る。兼光卒してのち志布志の城主新納忠勝大崎を併せ領す。天文七年都城領主北郷忠相・權領領主島津忠朝兵を合し當城を陥れ忠朝の所領とす。同十三年十月肝付兼光また是を拔き、天文の末に至り忠朝の子島津忠親當城を攻むるも堅く守りて動かさず。天正年中肝付兼道に至り兼光へ遂に島津に屬す。大字益丸に天守城あり権井頼仲志布志を領せし時肝付氏と屋敷戦せし跡なりといふも城主詳ならず。

【大崎】石川縣珠洲郡にありし村。明治四十年本村は大谷村・日置村と共に合併し西海村を置く。

【大崎】愛知縣瀨美郡にありし村。明治三十九年本村は福岡・磯邊・高師・野依・植田の五村と共に廢せられ高師村を置かれしが、次で高師村は昭和七年本郡牟呂吉田村及び寶飯郡下地町と、八名郡下川村・石巻村大字多米と共に豊橋市に編入さる。

【大崎村】和歌山縣紀伊國海草郡の南西部。海南市の西南方を距る約六軒、塩津・加茂二村の西に續き牛島嶽に西方に突出し、北は和歌浦灣の南西岸をなし、南は南隣濱中村の西端觀音崎に對して一灣を抱きその北部に大崎港、東南隅に下津港の小支澳をなす。村の中部は低平にて耕地拓げ、東南部と西北部の半島の部とは丘陵なるも粟畑多し。産物はこの地方一帯に卓越せる蜜柑最も多く、他に米・蕎麥を産す。沿岸地利に富み、工業また少からず。省線紀勢西線と縣道は中部の低地を走り、前者は加茂郷驛(大正十三年設置)を置く。此地は和名抄海部郡濱中郷の地なり。大崎河は灣口西に開き、中に辨天島浮ぶ。古へより漁港として知られ、特に土佐の船の往來に碇泊する所、貨物の移出入も少からず。また古くよき漁として知られ、濱に人家ありて漁女などもすみ、往來の船大方此澳につくと傳ふ。又歌の名所として著る。萬葉集、大

崎の神の小濱はせまげとも百船人も過くといはなくし。夫木・廿六「ちはやふる神の小濱に舟とめて大崎みれば月のさやけさ」光俊

【大崎】出雲風土記鴨郡に見ゆる濱。廣さ一里八十歩、西北に百姓の家あり。今の鳥根縣蘇州郡日御崎村の海濱をいふ。いま村内に大崎川邊神社あり。

【大崎】出雲風土記出雲郡に見ゆる濱。今の鳥根縣蘇州郡日御崎村の海濱をいふ。出雲風土記「大崎濱、廣一百五十歩」

【大崎村】岡山縣美作國勝田郡の西部。津山市の東南約六軒を距て、東は高取村、南は北和氣村、西北は河邊村に接し、東北は廣野村・植月村に隣る。北部と西南部は丘陵性山地にて森林あり中部は平坦にて耕地拓く。出雲街道は東北部を掠め縣道これより駛れて南方に走る。省線新線出雲街道に沿ひ大字福力に美作大崎驛(昭和九年設置)を置く。耕地面積に對する水田率高く、米・蕎麥・春蕎麥・夏秋蕎麥を主産し、特産物に柿あり。(光白地蔵)宇西吉田にあり。正徳年中、羽州湯殿山の修驗に光白と稱する者あり當地に來りて足な病みて歿す。里人その遺骸を此地に葬り墓表を建つ。其後、身鏡下部を思ふ者これを前れば驗ありとして賽者日に増加す。依りて領主久世出雲守廣明、右地蔵尊を墓側に建つ。爾來光白地蔵と號す。毎月二十八日を緣日とす。

オーサー—オーサ

實の栽培最も盛なり。東部の木ノ江町は古くより交通の要津に當り、本島の中心地をなす。

オーサキシモ

大崎下島 大崎下島は、一に御手洗島・大長島といふ。廣島縣豊田郡に屬し、御手洗町・大長村・久友村を含む。大崎上島の西南方にあり、東に小大下島・岡村島あり、西部に接して豊島・尾久比島あり、北部に三角島接す。東西六軒、南北四軒、面積一六・一七方軒。島の東半には所謂大長蜜柑の産多く、また島内の滿山桃林にて埋められその桃は御手洗町にて集散す。本島と豊島の間の潮流速さ約三ノットにて小舟は急潮を利して航過し、豊島と上浦刈島間の瀬戸と共に航行困難の場所とせらる。東部の御手洗町は港開港場なるも帆船の好碇泊地として榮え、雜貨店・商賣・船宿等軒を連ね。

オーサキナガ

大崎長島 廣島縣豊田郡中野村長島の別稱。奥島縣豊田郡中野村をなす大下島・小大下島・岡村島に對しその間に狭き内海を挟む。東西約六軒、南北一軒内外、北端につづく山地の南斜面を占め、沿岸所

オーサキミナミ

大崎南村 廣島縣安藝國豊田郡の南部。大崎上島の南部にて北は中野村・西野村に隣り、南は愛媛縣越智郡前村をなす大下島・小大下島・岡村島に對しその間に狭き内海を挟む。東西約六軒、南北一軒内外、北端につづく山地の南斜面を占め、沿岸所

オーサ

所に小低地あり。耕地面積に對する畑地率著しく、農産最も多く水産これにつぎ除魚・柑・橘を主産す。本島の南東端に中野豊登(明治二十七年設置)あり、燈台は明三秒暗二秒の明暗白光にて光達距離一哩。

オーサクラ

大佐倉 佐倉町(千葉縣)

オーサコ

大嶺 入鹿村(三重縣)

オーササ

大笹 延喜式左馬寮式

オーササ

大笹 延喜式左馬寮式

オーササ

大笹 延喜式左馬寮式

オーササ

大笹 延喜式左馬寮式

オーササ

大笹 延喜式左馬寮式

オーササ

大笹 延喜式左馬寮式

オーササ

大笹 延喜式左馬寮式

オーササ

大笹 延喜式左馬寮式

オーサ

形縣南豐縣郡山上村と界す。東西の長さ約一四軒、南北約四軒、面積約四三方軒。西端に瀨野山(九六七米)、黒森山(六六五米)の山嶺東西に連なり、北端を小川、南端を松川東に流れ、東部は福島平野の一部に當り土地平坦、田畑拓け、また松川沿ひに桑園發達し、果樹の栽培も行はる。国道萬世大路(福島市—米澤市)西北部を掠め、奥羽本線南端を東西に走り、赤岩驛(明治四十三年設置)を置く。(白和瀬神社) 大字折戸に鎮座。祭神、日本武尊。大化元年の勅請に係る。沿革其他を詳かにせず。例祭、四月十一日・十二日・十三日。

オーサタ

大真 省線日登本線の

オーサタ

大真 省線日登本線の

オーサタ

大真 省線日登本線の

オーサタ

大真 省線日登本線の

オーサタ

大真 省線日登本線の

オーサタ

大真 省線日登本線の

オーサタ

大真 省線日登本線の

オーサタ

大真 省線日登本線の

オーサタ

大真 省線日登本線の

オーサタ

大真 省線日登本線の

オーサ

は忍里を修せるものか或は忍は里の誤なるか詳ならず。其地今の香美郡西川村・東川村・榎山村の地域ならん。元享元年政所下文に大忍里と作る。石船社元享四年の文書に大忍里東河名とあり、天正檢地帳に香我美郡大忍里と見ゆ。北條時宗、僧忍性が療病・患田二院を設けて窮民を救済せるを賞して、大忍里を興へて、其の費に充てしむ。元享釋書卷十三「釋忍性、詣四天王寺、開懸懸太子四院事、志甚焉、自此處處療病患田之院、其桑谷療病所、二十餘間、痊者四萬六千八百人、死者一萬四百五十人、已而活者餘五之四也、是役也、平調師時宗發之、性福成之、故以土州大忍院先其費、遠至龍華也」

オーサト

大里 大里村(福島縣岩瀬郡)

オーサト

大里 大里村(福島縣岩瀬郡)

オーサト

大里 大里村(福島縣岩瀬郡)

オーサト

大里 大里村(福島縣岩瀬郡)

オーサト

大里 大里村(福島縣岩瀬郡)

オーサト

大里 大里村(福島縣岩瀬郡)

オーサト

大里 大里村(福島縣岩瀬郡)

オーサト

大里 大里村(福島縣岩瀬郡)

オーサト

大里 大里村(福島縣岩瀬郡)

オーサト

大里 大里村(福島縣岩瀬郡)

オーサー—オーサ

北流して利根川に合す。低地には水田、臺地には桑畑よく拓けた林地をなす處少からず。中山道・省線高崎本線は中部を東南より西北に走り、また八高線は西部を東に走り、社線秩父鐵道は寛川の北を東西に通じ秩父盆地に入り、其他鐵道は南北に通じて交通便利なり。本郡は秩父山地東麓の雙葉車越地域の一部を成し、雙葉最も盛なり。また秩父層の臺地大部分を占め、米作に比し麥作多を行はれ、其他農産物に甘藷・馬鈴薯・大豆・小豆・蘿蔔・桑葉あり、工業物は生絲・織物の外に足袋・煉瓦・瓦・漆粉等あり。本郡は仁平・久壽以段新田義重の子孫の領となり、應永の頃新田氏その一族岩松持國に此地を譲り、更に文明以後上杉・北條の二氏相繼いで鉢形に城を構へ、秩父地方、上州方面を威壓し附近は屢に戰場となりしことあり。明治二十九年縣廳・榛澤・男衾・大里の四郡を合せ大里郡を置く。舊大里郡は和名抄の郡家・楊井・市田の三郷及び餘戸一を管し、近古は萬吉・熊谷・久下・廣瀬・枕塚・小島・柳正の七郷、赤原・深谷・大田の三莊を私稱すといふ。

【大里】 武藏國(埼玉縣)足立郡の郷。和名抄流布本には此の郷無し。いま高山寺本・郡流本によつて補ふ。本州の大里郡の例により於保佐止と調すべし。一書に大里は恐らくは大調なるべく、而して於保都故と調すべしと説く。其地今詳かな

オーサ

らざるも、川口市・蕨町・戸田村の地に當る。【大里】 安房國(千葉縣)の古地名。和名抄に平群郡大里郷あり於保佐止と調す。其地今詳かならざるも大里は平群の大里の義なるべく、且つ地形より推して安房郡平群村の地なるべし。或は見山北條町の地なりともいふ。姓氏録に館山北條史は此地に關係あるものなるべし。【大里村】 長野縣信濃國北佐久郡の西北部。小諸町の西北に隣り西は小縣郡豊野村と、北は群馬縣吾妻郡塩原村と界す。地東北より西南に延び長さ約十軒、巾三軒内外あり。東北端には淺間山の外輪山たる黒斑山(二四〇五米)あり、その西には高峠(二〇五米)聳えその山脚次第に西南に低下し殆んど山地なるも村の南部の緩斜地には田地よく拓け米・麥を主産す。長野街道西南部を掠む。此地和名抄、佐久郡大里郷の内なるか。(雙野嶺) 大字芝平にあり。淺間山麓海拔一〇〇〇米、若き開析谷のほとり、赤松林に包まれ其背後に雙野嶺あり。古くは雙野嶺温泉と稱せり。鎮泉は鎮泉にて加熱して用ふ。(長泉寺) 大字芝平にあり。天台宗。境内に藥師堂あり、弘法大師作の藥師如來を安置す。俗に雙野嶺と稱す。往昔攝津の香利了明坊、如來の夢告によりて現堂の北方約四〇〇米の岩窟内に安置せしが、中古其所在を失ふ。後鳥羽天皇の御宇、攝津の稻屋庄司合戦に一颯を傷け兵

亦に従ふ能はず、遂に入道して龍洞と號し、當地に來りて靈夢に因り如來の所在を知り一字を削して之を安置す。又その附近に温泉湧出するを發見し、之に浴して眼疾を醫せしにより、爾來遠近の游客多し。又古來七不思議と稱する龍洞温泉の光明・矢留城・石・富貴石・問答石靈の聲・屏風岩・舟が石・長草の紅葉あり。從つて藥師佛を參拜する者絶えず。龍洞法師の地に庵を結びて尊像を守護し「この山のさやけき月に湯のけむり増すの光の影やますらん」と詠す。故に法印を以て開山とす。從兵衛のため久しく堂宇寛廣せしが、元和三年小諸城主仙石忠政の女、當温泉に浴し藥師に祈願せしに眼病癒ち全癒す。因りて忠政報賽のため青銅五十貫を寄進す。萬治三年野火のため藥師堂・湯屋焼失し、元禄初年再建す。現堂は明治二十九年別當得忍法印の建立せしもの。地は小諸町の北方約四軒海拔一〇〇〇米の高所に於て、淺間山は近く東に聳え、南は佐久平を隔てて雙料山に對し、眺望頗る佳なり。春秋彼岸の中間日を中といひ當日參詣する者は四萬八千日參に相當すると傳へ、近郷より詣づる者多し。【大里】 靜岡縣安房郡にありし村。昭和四年三月安東村と共に靜岡市に編入。【大里村】 愛知縣尾張國中島郡の東南隅。名古屋市の西北方に於て西は千代田村、北は稻澤町に接し、東は西春日井郡春日

オーサ

村・清洲町、南は海部郡甚目寺町と隣る。尾張平野の中部にて土地平坦田畑廣く拓く。省線東海鐵道は岐阜街道に沿ひ本村の東部を、社線名古屋鐵道尾張線は中部を東南より西北に貫き、前者は清洲驛(昭和九年設置)、後者に大佐土・奥田の二驛(昭和三年設置)あり、交通は便利なり。耕地面積に對する水田率著しく米作最も多く麥・繭・織物を産し、また名古屋市の近郊農村をなすを以て野菜の栽培發達し名古屋批発市場に出荷する他養蠶も盛なり。武内宿禰の高橋田氏は大字堀田より起り、長谷雄の玄孫忠道十世の孫正泰に始まるといふ。その後正盛徳川家光に仕へ川越・松本・佐倉を経て近江宮川に治し子孫相傳へて明治に至り子爵を受く。大字奥田は戰國時代奥田直政の居りし所と傳ふ。明治三十九年奥田・島田・日下部・市田・日家の五村を廢し本村を置く。(白山社) 大字奥田に鎮座。郷社。菊理郡神を祀る。創立年代を詳かにせずとも、室町時代の古社にして、大永四年の銘を鑄す鏡を蔵す。慶長以來社殿を造營し、爾來近郷の氏神と仰がる。例祭、十月七日。(長光寺) 大字六角堂にあり。臨濟宗妙心寺派。尾張六地藏の一にして俗に六角堂と稱す。柱古の沿革不詳なるも明應八年に中興せられ、元禄四年尾山長老再建す。本尊は地藏尊にして凶事あるごとに豫め汗を流すべしと傳へらる。地藏堂は應保元年の創建、永享七年の再建と

オーサ

云ふ。その構造六角形の内陣を有し風趣快調にして外観整美、我國六角圓堂中、唯一無二の構造として國寶建造物に指定さる。(虚空藏堂) 大字北市場にあり。曹洞宗。創建年代並に沿革不詳。本尊虚空藏菩薩坐像一軀(木造)は鏡箱にして透彫の光背を負ひ、蓮華座上に跏趺す。刀法・裝飾はよく鎌倉時代の特色を發揮し、國寶に列す。臺座内に「康安元徳九月十三日比丘慈因謹書」と奥書せる虚空藏經を藏す。

【大里村】三重縣伊勢國河野郡の南部。黒田村の西、一身田町の北、高野尾村の東にて、西南は安濃郡安濃村、西北は鈴鹿郡生村に界す。東北部・南部・西北部は低き丘地なるも中部より西南部にかけては低平にて志登茂川東南流し田畑よく拓く。伊勢別街道關町より板本を経て本村を通ぎ一身田町より津市に至りバスの便あり。また省線參宮線通じ大字窪田(一身田町)明治二十四年設置)を設く。主産物は米・麥・蕎麥・綿。此地は和名抄安濃郡窪田郷の地にして大字窪田はその遺稱なるべし。藤原南家工藤長野氏族の川北氏は大字川北より出で、正平年中その高川北武部は土岐氏と戦ひ武名著はるといふ。また永祿年中に至り川北久左衛門は織田信長の弟上野介信包を誘ひ、長野氏の跡を相續せしめたり。(安養寺) 字窪田にあり。眞言宗醍醐派。光明山と號す。行基菩薩の開創。のち伽藍廢れし

八水濱の湖畔に沿ふ地域を占め、新居郷は大字新居・難波・落合・野寺の姉川の右岸川道郷の東の地なり。錦郷郷は本村及び虎郷・蓮木・竹生の四村の地域に互り、本村の東北部大字錦郷はこの郷の内にして古へ韓人秦人來住して養蠶機業の行はれし地といふ。坂田郡細江郷は本村と坂田郡神照村との地域に跨り、本村の東部大字細江・曾根の地はこの郷に屬す。本村の面積は一〇・六方軒に過ぎず、この面積狭小なる所にて各郷の獨立し得たるを見れば、恐らく此地には地變ありしなるべし。即ち姉川の河流に變遷ありしことは舊河床の存在により明らかにて、又この湖畔一帯の地はその地形上にも、また屢々地震のありしことによりて大地變ありしことは疑ふべくもなく、各郷の狭小なるも此地變によりしものか。新居郷は後醍醐天皇の大嘗會に悠紀國となり、文保二年大嘗會悠紀方巳の日參入、近江國淺井郡新居の里として、新千載集に「古しへにや、立まさる御たからの新居の里は賑にけり、俊光」と見ゆ。明治二十三年南福村を現村名に改稱す。(川道神社) 大字川道に鎮座。郷社。祭神、天照大神・豊受大神。創立年代を詳にせざるも地方の古社にて領主藩主の崇敬篤く、永正七年領主淺井亮政は鐘一口を、永祿六年同久政は太刀一口・米二石を寄進す。江戸時代には安永元年宮川藩主堀田正邦は額口を、郡山藩主柳澤氏伯大、

を東福寺佛通禪師再興し、光賢阿闍梨に讀ると云ふ。(願正寺) 宇山室にあり。眞宗高田派。永正九年十月二十二日中興上人の一身田に寂すや、その火葬後に三粒の舍利と遺骨の一部分を領して當寺に納む。眞惠上人の墓、夫婦松あり。

【大里】山城國(京都府)の古地名。和名抄に紀伊郡大里郷あり其訓を闕くも、武藏國の大里郡の例により於保佐止と讀むべし。河内・安房にも大里郷あり、姓氏録に見ゆる河内の秦氏の族、大里史の一族が此處に分處し因つて大里郷と名づけしものか。其地今詳かならざるも京都市伏見區納所の地なるべし。一に京都市上京區東九條の邊なりとも稱せらる。

【大里】河内國(大阪府)の古地名。和名抄、大里郡大里郷。續紀天平御實八年二月「行幸難波、是日、至河内國、御智識寺南行宮、己酉、天皇幸智識、山下・寺三宅、家原、島坂等七寺禮佛」と見ゆ。今の中河内郡野田大字法善寺は大里郷の遺稱なるべく、よつて野下村を大里郷の地となすべし。

【大里町】福同縣全數郡にありし町。明治四十一年柳ヶ瀬村を改稱せしもの。大正十三年、門司市に編入さる。

【大里庄】臺灣臺中州大屯郡のほゞ中部。北は臺中市、東は大平庄に南は霧峰庄、西は烏日庄に境し、面積約二九方軒餘。大里・鹿寮園・番仔寮・塗城・草湖・大突寮・草寮樹・内新の八大字に分たる。

臺中平野の中央部に位し土地平坦、大肚溪の支流これ灌ぎ、東部を除く庄の大里は田地よく拓け、現在農業盛に行はれ、水稻(約五十七萬圓)・甘蔗(約二百八十萬圓)を筆頭に、甘藷・蔬菜・胡麻・柑橘・黄麻・芭蕉等(合して約三百四十萬圓)の農産を主とし、林産に薪・竹材等(九千四百圓)・工業に胡麻油・落花生油・帽子・木工等(一萬圓餘)あり。此等の物産は臺中南投間の鐵道・輕便軌道及び各方面に八達する自動車道路によつて輸送せられ、臺中・南投・烏日等の製糖業地との聯絡も自由なり。大里公學校・大里分教場あり、本島人子弟の就學處はなほ二九・四八等に過ぎず。大正九年の地方制度改正前は臺南廳に屬し、乾隆年間廣東人の開拓によつて臺中平野の一角に風盛なる街を形成せしが、光緒十一年現在の臺中市に臺灣府城の設けらるるに及びその勢は次第に臺中の地に穿はるるに至れり。塗城は當時對蕃防禦の堡壘を築きたるよりその名起る。

オーサト 大郷

【大郷村】山形縣利根國東村山郡の南部。山形市の西北、山邊町の東に隣り、南は金井村と界す。本村は土地低平にして山形盆地の一部に當り、白川東北城を西北に流れまた西城を須川北に流れ本村の北隅にて合流し低地を潤はし水田・桑園拓け、米を主産し蕎麥の産も少からず都内屈指の養蠶地たり。また蕎麥・蕨・草

履表等の生産多し。省線左澤線の北山形驛(山形市地内)及び利根山邊驛に近く、山形市より寒河江町に至る鐵道西南部を南北に通じバスの便あり。本村の主要たる船町は須川の河港として堆物用にも出づることを得、水陸交通の要衝に發達せし所。此地は和名抄、最上郡都都郡(高山寺本、郡下郷)の地なるべし。また中野の地に應永年間、山形城主斯波滿直の次男斯波民部大夫滿基(中野殿と稱す)城を築くといひ、天正三年義時の時廢城となる。

【大郷村】滋賀縣近江國東淺井郡の西南端。虎郷村・竹生村の南に隣り東南は坂田郡長濱町との間に同郡神照村を隔て西南は琵琶湖に臨む。姉川中部を西南流して琵琶湖に注ぎ、土地平坦にして田畑よく拓け、北國街道南北に通じ南は長濱町、北は木之本町方面へバスの便あり。姉川の右岸及び海濱の砂質の地に桑畑あり。その他の地には水田拓く。主産物は農業にして全戸數一〇八七の約九割これに従ひ、うち副業的に養蠶を行ふもの實に其の六割強に達し縣下第一と稱せらる。尙ほ一部工業・水産業に従ふものあり。産物は米・蕎麥の外に菜菔・糠肥用作物を主とし桑は桑苗・桑葉として出ず。工業には天寶絨・縮緬織物及び清酒の産あり。此地は和名抄淺井郡川道郷・新居郷の地にて更に錦郷郷・坂田郡細江郷の一部をなせり。川道郷は大字川道・南濱・大濱、

世萬歳に命じて之を再興せしめ、従来の東福寺末を改めて妙心寺派に屬せしむ。寺内に曾氏爪孫・夜啼石の舊跡あり。

【大郷村】鳥取縣因幡國氣高郡の北部。湖山池の西南岸に沿ひ松保村の西、吉岡村の北、末恒村の東南にて西南の一部は鹿野町と界す。東北部の湖畔には小平地、その他は緩れ丘陵性の山地にて草原少からず。青山險道中部を東西に通じ交通不便ならず。湖畔平地灌漑の便よく耕地面積に對する水田率著しく米・蕎麥を主産す。此地は和名抄、高草郡利根郡の内なるか。

【天穂日命神社】大字福井に鎮座。郷社。祭神、天穂日命。もと天穂日六王神社とも稱せらる。三代實錄に清和天皇貞觀九年五月正三位を以て官社に列すと見ゆ。延喜の制、小社に列し、高草郡七座の一たり。古來當村の鎮守にして明治四年郷社に列す。例祭、四月九日。

オーサト 大里村

【大里村】神樂縣鳥尻郡の東部。那珂市を去る東南約八軒、東は佐敷村に接し、北は中頭郡西原村に界し、東北部は中城郡に臨む。低き臺地をなすも概して平坦、東北部は荒地をなすもその他は多く畑地にて農業行はれ、甘藷・甘蔗の産を主とし、黒糖の製造また多し。那珂市より來る神樂縣管城道北部那原驛(大正四年設置)の設けある外道路は隣接の佐敷・玉城・具志頭・東風平等の諸村にも通じ交通便利なり。舊香所の

オーサト 大里村

所在にして古くは東大里・鳥添大里とも稱す。宇原原の絶勝の地に大里城址あり。三山時代の末期に於ては殆んど南山の制御を放れて獨立の觀を呈せし茶臼佐敷後司巴志の滅ぼすところとなる。のち其石垣を毀ち手波にして首里城に運べりと傳ふ。

オーサワ 大澤

【大澤】樺太豊原郡豊原町の大字。東海岸線の大澤驛(明治四十年設置)を設く。

【大澤】↓湯口村(岩手縣野田村) 【大澤村】岩手縣陸奥國下閉伊郡の東南部。山田町の東に位し、北は豊岡村・重茂村に界し、東南部は山田町に臨む。東北境は大澤山(六七三米)峙ちその山腹南に延びて明神崎の突出となり山田河口を扼し、明神崎の東岸は海岸を示して風波の侵襲強く、灣内の海濱をなすと好對象をなす。大澤山の裾野西南に降り、その西北境に發する大澤川村の西部を南東流し、その流域及び海岸に狭長なる低地ありて耕地拓く。産業は水産業最も盛んにて、農業之に次ぎ、農産物は米・蕎麥を主とし、その外柿・馬鈴薯等を産し漁村業落をなす。山田町より宮古町に至る街道大澤川に沿うて西部を南北に通じ、また之に接續する道路海岸に近く通じ重茂村に至る。

【大澤村】宮城縣陸奥國宮城郡の西北端。仙臺市の西方に隣り、南は廣瀬村に北は根白石村及び男川郡吉田村に隣り、西は

山形縣北村山部高崎村と界す。最長二八...

義阿彌陀と稱し小松内大臣重盛の禱佛と...

産し木材・木炭の産も少からず。省線羽...

保凶敵に際し近隣二三村に米穀を貸與し...

西は大袋村、北は藤井村、新方村に接す、...

に属せしもの如し。【大澤村】長野縣信濃國南佐久郡の西北...

雨・月・霜・紅葉・雪・露・水草・野...

【大澤村】山形縣後國仙北郡の西南郡。東北郡は...

にて、且つ神通川は河口東岸瀬町よりこの彼岸まで航行し得、交通の河川によりし時は河港繁華をなせり。此地は中世船

オーサー 旺山面

江陵郡の西南隅。江陵邑の西南方に當り西北は遠藤面に隣り、東南は旗壽郡臨深

オーサー 横山

古地名。和名抄に賀夜郡大石郷あり於保之と訓す。高山寺本には此郷なし。筑後

オーシ 大石

に引き籠り給ふ。大塚の三郎・取野の五郎、土肥の杉山を攻むる。廿八日の夕暮に安房の國洲の時といふ所に、御舟を

オーシ 翁子

村の合併せるものにして王子村は往時荒川の岸に臨みし地なれば岸村と稱し、其

オーシ 大石

【王子】 東京市王子区の町名。王子区の南部に位し豊野川に接す。本町はもと

田川、村の東部に發し兩山地の中間を西流しその兩岸に小平地ありて水田拓け、

オーシ 王子

【王子】 東京市三十五區の一。東京市の北部に位し、東は荒川を隔てて足立區

オーシ 王子

【王子】 鳥取縣西伯郡にありし村。明治四十五年八幡・吉野千兩村と共に春日村

オーシ 王子

【王子】 鳥取縣西伯郡にありし村。明治四十五年八幡・吉野千兩村と共に春日村

部地域に地形的變化を與ふる顯著な現象なり。省縣東北本線は前記念屋に沿うて

オーシ 王子

【王子】 鳥取縣西伯郡にありし村。明治四十五年八幡・吉野千兩村と共に春日村

オーシ 王子

【王子】 鳥取縣西伯郡にありし村。明治四十五年八幡・吉野千兩村と共に春日村

オーシ 王子

【王子】 鳥取縣西伯郡にありし村。明治四十五年八幡・吉野千兩村と共に春日村

年設置)あり、驛はまた和歌山線及び社線大和鐵道(大正七年設置)・信貴生駒電鐵の起點をなす。道路もまた大和川南岸に沿ふ奈良街道の外これより分れて東方田原本町を過ぎて三輪に向ふもの、南下して高田町に出で下街道に繋がるものあり。東部は田原拓け米・麥を産す。大正十五年町制を布く。此地古くは和名抄、品治郷に属せるもの如し。附近一帯を片岡と汎稱し此地はその中心地たり。また片岡馬坂・達磨寺・式内片岡神社等ありて頗る名所舊蹟に富む。また吉野朝の勳王家片岡利一(贈正五位)は此地の人に於て靈良親王を營護し吉野藩行の折十津川にて戦死す。(片岡馬坂)大字王寺郷内にあり。孝靈天皇の御陵。御即位の七十六年二月八日崩御。六年の從孝元天皇の六年九月六日奉葬。延喜諸陵式に、其兆域を東西五町南北五町とし、遠段に班し、守戸五個と記す。中世山陵荒廢し其所在を失ふに至りしが、元禄十一年の檢討に當り現所を推し、幕末修陵の際修治を加へ、應應元年工竣る。(片岡神社)大字王寺に鎮座。祭神、豐受姫命・表筒男命・底筒男命外五神。式内名神大社。一に五社明神と稱す。大同元年、大和・近江・近江の地三十戸を神封に充つ。貞觀元年正五位を授けらる。正暦五年四月疫病放火の變を祈る爲に中臣氏人を宣命使として幣帛を奉る。境内は葛城山の麓に位し幽靜閑雅。例祭、三月三日、九月二十六日。(久度神社)村社。祭神、品陀和氣命。式内社。續紀、久度神叙三從五位下(爲官社)(達磨寺)大字王寺にあり。臨濟宗南禪寺派。片岡山と號す。此地は聖德太子出遊して非人に遭ひ、その非人は達磨の化すると云ふ傳説の地にして、太子、死せる非人を埋め墓を築き之を達磨塚と稱す。のち勝月(一)に解脫上人とも云ふ。此處に小堂を建てて佛寺となす。嘉元三年、興福寺僧徒の變ふところとなりて堂宇炎上せしが、のち足利義教、南無祖能をして中興せしめ寺田を寄す。これより本寺現宗を奉す。本尊達磨坐像(木造)は永享二年梅井集慶の作にして刀法流暢なる優作。聖德太子坐像(木造)一軀は胎内銘に「大佛師法橋院惠、作者法橋院道、建治三年十一月日」とあり。石造達磨寺中興記額一基・額本若色佛涅槃圖一幅、總て國寶に指定せらる。(放光寺)寶藏宗。敏達天皇皇女片岡姫の草創と傳へ、往古は七堂伽藍完備し、奴婢百二十人、寺田二百三十四町を有せる巨刹なりしが、永承年中火災に堂舎悉く烏有に歸す。爾來衰頹し、應安年中に金堂を造立し、應永年中に中門成ると雖も、現に礎かに一小堂を存するのみ。

【大塩】 延喜式左馬寮に見ゆる上野の九牧の一。刊本は大鹽に作るも國史大系本は政事要略によつて大塩に改む。今その所在詳ならざるも要略本を正しとすれば群馬縣北甘樂郡野村の大字に大塩澤あり、南牧川の谷に位し牧名の名残がとも思はる。併しなほ上野の九牧の一に塩山牧あり、この地方は或は塩山牧の所在地となすを適當とすべきか。

【大鹽町】 兵庫縣播磨國印南郡の南西部。曾根町の西に隣り姫路市を去る東南約八軒、南は播磨灘に面す。土地平坦北半は田畑よく折けて米・麥等の農産多く、南半は曾根町及び西隣の杉村に連りて鹽田發達し東播磨一の鹽の産地をなす。縣道中部を東西に通じ、社線山陽電鐵また之に並行し大鹽驛(大正十二年開業)を設け交通不便ならず。中世大鹽莊と云ふは本町の邊を指せるもの。御領日録に「一、安樂寺院領、播磨國大鹽莊、被寄附南禪院」とあり。後宇多院安樂寺院領なりしが、南禪院に寄附せられたり。(天満宮社)大字大鹽字宮ノ本に鎮座。郡社。菅原道真を祀る。創立年代を詳かにせざるも、蓋し地方の古社にて、近郷衆庶の尊信篤し。例祭、九月九日。

【大鹽村】 宮城縣陸奥國桃生郡の西部。東は石巻市の西界との間に鷹來村・赤井村を隔て西は遠田郡南郷村に隣る。三〇一四〇米位の臺地をなし緩峻平垣にて林野多く、東部に多少の水田あり、麥・蕎麥を主産す。石巻街道と石巻別街道を繋ぐ東濱街道東境に近く南北に通ずるも交通は不便ならず。(潤洞院)曹洞宗。松尾山と號す。永享元年建立。もと天台宗なりしが、のち大光普照禪師、現宗に改めしが開山とす。伊達氏より寺領を寄進せられ本寺四楹寺を有す。舊寺格は禰頭地。【大鹽村】 福島縣岩代國耶麻郡の中部。繁富代町の西北約九軒、楡原湖を有する楡原村の西に隣り、西は北山村及び關登村と界す。東南境に楡原山(一二七一米)、西北境に高曾根山(一四四三米)峙ち、關登附近に發する大鹽川は之等山地の清水を集め、西南に流れ村内を貫流して鹽川町に至り日橋川に合流す。この川沿ひに低地ありて田畑拓け、米・麥・蕎麥を産しまた薪炭を出す。道路東北部より西南部に走り、西方は喜多方町及び鹽川町に通じ、東方は大鹽峠(八六四米)・關峠(九六三米)を越え楡原湖畔に出で、更に北上して米澤市に至りバスの便あり。今北山村・楡原村と共に組合町村を作り役場は小山村にあり。村名の起原はもと此地に鹽井あり之に因むといふ。

オーシオ 大鹽・大塩

【大鹽村】 宮城縣陸奥國桃生郡の西部。東は石巻市の西界との間に鷹來村・赤井村を隔て西は遠田郡南郷村に隣る。三〇一四〇米位の臺地をなし緩峻平垣にて林野多く、東部に多少の水田あり、麥・蕎麥を主産す。石巻街道と石巻別街道を繋ぐ東濱街道東境に近く南北に通ずるも交通は不便ならず。(潤洞院)曹洞宗。松尾山と號す。永享元年建立。もと天台宗なりしが、のち大光普照禪師、現宗に改めしが開山とす。伊達氏より寺領を寄進せられ本寺四楹寺を有す。舊寺格は禰頭地。【大鹽村】 福島縣岩代國耶麻郡の中部。繁富代町の西北約九軒、楡原湖を有する楡原村の西に隣り、西は北山村及び關登村と界す。東南境に楡原山(一二七一米)、西北境に高曾根山(一四四三米)峙ち、關登附近に發する大鹽川は之等山地の清水を集め、西南に流れ村内を貫流して鹽川町に至り日橋川に合流す。この川沿ひに低地ありて田畑拓け、米・麥・蕎麥を産しまた薪炭を出す。道路東北部より西南部に走り、西方は喜多方町及び鹽川町に通じ、東方は大鹽峠(八六四米)・關峠(九六三米)を越え楡原湖畔に出で、更に北上して米澤市に至りバスの便あり。今北山村・楡原村と共に組合町村を作り役場は小山村にあり。村名の起原はもと此地に鹽井あり之に因むといふ。

【大塩】 延喜式左馬寮に見ゆる上野の九牧の一。刊本は大鹽に作るも國史大系本は政事要略によつて大塩に改む。今その所在詳ならざるも要略本を正しとすれば群馬縣北甘樂郡野村の大字に大塩澤あり、南牧川の谷に位し牧名の名残がとも思はる。併しなほ上野の九牧の一に塩山牧あり、この地方は或は塩山牧の所在地となすを適當とすべきか。

【大塩町】 兵庫縣播磨國印南郡の南西部。曾根町の西に隣り姫路市を去る東南約八軒、南は播磨灘に面す。土地平坦北半は田畑よく折けて米・麥等の農産多く、南半は曾根町及び西隣の杉村に連りて鹽田發達し東播磨一の鹽の産地をなす。縣道中部を東西に通じ、社線山陽電鐵また之に並行し大鹽驛(大正十二年開業)を設け交通不便ならず。中世大鹽莊と云ふは本町の邊を指せるもの。御領日録に「一、安樂寺院領、播磨國大鹽莊、被寄附南禪院」とあり。後宇多院安樂寺院領なりしが、南禪院に寄附せられたり。(天満宮社)大字大鹽字宮ノ本に鎮座。郡社。菅原道真を祀る。創立年代を詳かにせざるも、蓋し地方の古社にて、近郷衆庶の尊信篤し。例祭、九月九日。

【大鹽村】 宮城縣陸奥國桃生郡の西部。東は石巻市の西界との間に鷹來村・赤井村を隔て西は遠田郡南郷村に隣る。三〇一四〇米位の臺地をなし緩峻平垣にて林野多く、東部に多少の水田あり、麥・蕎麥を主産す。石巻街道と石巻別街道を繋ぐ東濱街道東境に近く南北に通ずるも交通は不便ならず。(潤洞院)曹洞宗。松尾山と號す。永享元年建立。もと天台宗なりしが、のち大光普照禪師、現宗に改めしが開山とす。伊達氏より寺領を寄進せられ本寺四楹寺を有す。舊寺格は禰頭地。【大鹽村】 福島縣岩代國耶麻郡の中部。繁富代町の西北約九軒、楡原湖を有する楡原村の西に隣り、西は北山村及び關登村と界す。東南境に楡原山(一二七一米)、西北境に高曾根山(一四四三米)峙ち、關登附近に發する大鹽川は之等山地の清水を集め、西南に流れ村内を貫流して鹽川町に至り日橋川に合流す。この川沿ひに低地ありて田畑拓け、米・麥・蕎麥を産しまた薪炭を出す。道路東北部より西南部に走り、西方は喜多方町及び鹽川町に通じ、東方は大鹽峠(八六四米)・關峠(九六三米)を越え楡原湖畔に出で、更に北上して米澤市に至りバスの便あり。今北山村・楡原村と共に組合町村を作り役場は小山村にあり。村名の起原はもと此地に鹽井あり之に因むといふ。

【大鹽村】 宮城縣陸奥國桃生郡の西部。東は石巻市の西界との間に鷹來村・赤井村を隔て西は遠田郡南郷村に隣る。三〇一四〇米位の臺地をなし緩峻平垣にて林野多く、東部に多少の水田あり、麥・蕎麥を主産す。石巻街道と石巻別街道を繋ぐ東濱街道東境に近く南北に通ずるも交通は不便ならず。(潤洞院)曹洞宗。松尾山と號す。永享元年建立。もと天台宗なりしが、のち大光普照禪師、現宗に改めしが開山とす。伊達氏より寺領を寄進せられ本寺四楹寺を有す。舊寺格は禰頭地。【大鹽村】 福島縣岩代國耶麻郡の中部。繁富代町の西北約九軒、楡原湖を有する楡原村の西に隣り、西は北山村及び關登村と界す。東南境に楡原山(一二七一米)、西北境に高曾根山(一四四三米)峙ち、關登附近に發する大鹽川は之等山地の清水を集め、西南に流れ村内を貫流して鹽川町に至り日橋川に合流す。この川沿ひに低地ありて田畑拓け、米・麥・蕎麥を産しまた薪炭を出す。道路東北部より西南部に走り、西方は喜多方町及び鹽川町に通じ、東方は大鹽峠(八六四米)・關峠(九六三米)を越え楡原湖畔に出で、更に北上して米澤市に至りバスの便あり。今北山村・楡原村と共に組合町村を作り役場は小山村にあり。村名の起原はもと此地に鹽井あり之に因むといふ。

【大鹽村】 宮城縣陸奥國桃生郡の西部。東は石巻市の西界との間に鷹來村・赤井村を隔て西は遠田郡南郷村に隣る。三〇一四〇米位の臺地をなし緩峻平垣にて林野多く、東部に多少の水田あり、麥・蕎麥を主産す。石巻街道と石巻別街道を繋ぐ東濱街道東境に近く南北に通ずるも交通は不便ならず。(潤洞院)曹洞宗。松尾山と號す。永享元年建立。もと天台宗なりしが、のち大光普照禪師、現宗に改めしが開山とす。伊達氏より寺領を寄進せられ本寺四楹寺を有す。舊寺格は禰頭地。【大鹽村】 福島縣岩代國耶麻郡の中部。繁富代町の西北約九軒、楡原湖を有する楡原村の西に隣り、西は北山村及び關登村と界す。東南境に楡原山(一二七一米)、西北境に高曾根山(一四四三米)峙ち、關登附近に發する大鹽川は之等山地の清水を集め、西南に流れ村内を貫流して鹽川町に至り日橋川に合流す。この川沿ひに低地ありて田畑拓け、米・麥・蕎麥を産しまた薪炭を出す。道路東北部より西南部に走り、西方は喜多方町及び鹽川町に通じ、東方は大鹽峠(八六四米)・關峠(九六三米)を越え楡原湖畔に出で、更に北上して米澤市に至りバスの便あり。今北山村・楡原村と共に組合町村を作り役場は小山村にあり。村名の起原はもと此地に鹽井あり之に因むといふ。

【大塩】 延喜式左馬寮に見ゆる上野の九牧の一。刊本は大鹽に作るも國史大系本は政事要略によつて大塩に改む。今その所在詳ならざるも要略本を正しとすれば群馬縣北甘樂郡野村の大字に大塩澤あり、南牧川の谷に位し牧名の名残がとも思はる。併しなほ上野の九牧の一に塩山牧あり、この地方は或は塩山牧の所在地となすを適當とすべきか。

オーシノ 大篠村

高知縣土佐國長岡郡の南部、香長平野のほぼ中央。後免町の南部に隣り、西は大津村、南は...

オーシノズ

大篠津村 鳥取縣伯耆國西伯郡夜見ヶ原牛島の中郡。未子市の西北約十軒。北部は美保海に臨み、...

オーシバ

大芝島 廣島縣賀茂郡早田原村の南方に浮ぶ島。東北は三津浦、西方は内海灣をなす。島内ほぼ中央に一〇二米の巖盤を、東部に僅に海濱あり、...

オーシホ

王子保村 福井縣越前國南越前郡の北部。武生町の南方に位置し、...

その間に神山村を隔て東北は今立郡北日野村と界し南は日野村に隣る。東境に日野山(七九五米)峙ち西に急斜面、西界に足谷山・山玉山つづきて東北方に緩かに低下し中部に低平の平地あり、日野川の上流平地の東邊を北流す。平地には水田よく拓け、米・蕎麦を主産し絹織物・薪炭の産亦少からず。國道北陸道と省線北陸本線相並行して此平地を南北に走り後者は王子保(昭和二年設置)を設け、また數賀市より武生町を結ぶ數賀街道村の西北部山地を控め、村内交通不便ならず。此地は和名抄、丹生郡從者郷の地。近世まで本村を從都郡といへり。(八幡神社) 大字國領に鎮座。祭神、帶日子天皇・品陀和氣天皇・息長帯比賣尊。社記に據れば、當社の創建は、仁和三年八月の中納言紀文仲の當國・府の南泉島へ渡御され、石清水八幡に祈禱し禱を當中峯に植み置に參詣所を設け祈願怠らざりき。寛平元年三月歸洛し、神勅の旨を密奏せしに敬感銘ならず、同二年に長谷雄を棟梁となし木工寮・内匠寮より社殿を此地に造営し同三年八月石清水八幡を勧請し奉ると云ふ。鎮座の際に當村を寄せて封戸神領とし當國二ノ宮と稱す。中古武門の崇敬篤く足利・朝倉を初め代々國主の社殿造營並びに修養を加へ數多の神田を寄附せしが、天正年間一揆蜂起の際悉く没收せらる。のち慶長八年松平秀康入國の勅、社領五石を寄進、元和九年同忠直二十石を加増、以來同家累代厚く社領す。社領頗る多し。例祭、九月二十五日。(日野神社) 大字中平吹に鎮座。祭神、繼體天皇・宣化天皇・安閑天皇。創立年代詳かならざるも、もと日野三所権現と稱し、慶長年間領主堀尾氏十石の社領を寄せ、尋いで堀尾藩主松平氏二十石を寄進し、寛永年間には本多氏社殿を造營す。また古來近郷の産土神として崇めらる。なほ本社を以て延喜式内社兄弟子神社に充つる説あり。例祭、九月五日。(平布神社) 大字白崎に鎮座。郷社。平布神を祀る。創立年代を詳かにせざるも、延喜式内社に充てらるる古社にして、もと俗に十府明神とも稱す。江戸時代寶曆年間より領主金森氏は氏神として崇敬し、社殿を修造す。近郷の氏神と仰がる。例祭、四月八日。(慶景寺) 字春日野にあり。曹洞宗。春日山と號す。應永二十八年加州大守朝倉盛賢(法諱是遠)の開創。天正年間兵燹に遭し莊田も没收せられしが、のち豊臣秀吉より寺領五十石を賜へらる。國內著名の寺院より寺領五十石を六年の火災に焼却その他を失ひ、寺蹟詳かならず。(妙勤寺) 大字今宿にあり。日蓮宗。光明山と號す。永仁二年創建。日像、宗門弘通發達の遺蹟と傳ふ。後年に至り朝倉氏の領となりその歸依殊に深し、爾來、寺門隆昌を極め、大本山妙顯寺の別院と稱せらる。講堂完備、輪奐の美を誇ふ。

オーシマ

大島・大嶋

北海道渡島國松前郡の西北部。渡島支廳の管下。福山町の北方にてこれと小島村を隔て、北は檜山郡上ノ國村と界し、西は日本海に臨む。島内に四方五〇餘軒の海上に浮ぶ大島の火山島あり。東境に大千軒山(一〇七二米)・前千軒山(一〇五三米)・袴腰岳(八一五米)等北より南に連りその山腹西方に延び、大鴨津川・小鴨津川等その西側に發して山腹の谷を西流して海に入り殆ど山地をなす。ただ海岸に沿ひて小平地南北に數き聚落發達し道路通ずるも交通なほ便ならず。

【大島】 北海道渡島國松前郡大島村の屬島。大島村の海岸を距る西方約五〇軒の日本海上に浮ぶ。火山島にしてほぼ圓圓形を呈し東西約四軒、周回約一六軒。最高點は東部に偏し七一四米に達し、火口は西北部にあり。西部以外は雜草を以て被ばる。沿岸屈曲少く崖岸をなし、西南端に磯波岬ありてその東側にアイ泊、西側にヤマセ泊あるも、平穩の時以外は舟を寄するを得ずと。島中飲料水・薪炭に乏しく居住に過せず。

【大島】 陸中國(岩手縣)の古地名。和名抄に陸奥國氣仙郡大島郷あり其調を聞くも於保之萬と調むべし。今の氣仙郡唐丹村・吉濱村・越喜來村・綾里村・赤崎村・立根村・唐川村の地域なるべし。唐丹村に青島山あり郷名の遺稱ならん。一説に宮城縣本吉郡氣仙郡大島村を以て本郷に

擬するも大島村は一孤島にて一郷をなすと信じ難し。

【大島村】 宮城縣陸前國本吉郡の東部。氣仙沼灣の東壁をなす大島より成り北は大島海峽を隔てて氣仙沼町の東南部に對し東は唐桑村南端部の牛島に、西は氣仙沼灣の南口を挟みて對岸の松岩村・附上村と相望む。北部に龜山(二三五米)、南部に中山(七五五米)あり、一般に丘陵性をなし、沿岸は沈降性海岸にて小岬角出入し斷崖をなす處多し。聚落は所々の海崖上の小平地に發達し陸上の交通は不便なり。氣仙沼町より浦ノ濱迄約六軒舟運の便あり。水産は本村の生命とする所に於て全生産の七割餘を占め、農産は二割餘に過ぎず。外濱・要害・横濱・長崎等の部落の外、屬島には最南部の黒崎島を始め、唐島・小前御島・大前御島等あり。地學雜誌によれば、大島は田圃普く開け、大地基盤の露出を見る能はざれ共、波濤の岸を洗ふにより、能く地層の構造を窺ふことを得べし、構造複雜にして諸種の岩石を發見せり。侏羅末紀・白堊中紀、及び數種の中生代、造岩層の標識なり。出づる海鏡石は即侏羅紀の標識なり。【大島燈臺】 大島の南端。黒崎の丘上海拔約八一米の地點に置かれ、光達距離四二軒餘、附近海上唯一の安全燈なり。

【大島瀬戸】 宮城縣本吉郡の西北部にある水道。氣仙沼町の東南、氣仙沼灣に浮ぶ大島と本島の鹿折村・唐桑村との間に

狭より氣仙沼灣の東西二割を結ぶ。この瀬戸の幅狭き所僅かに二一三〇〇米に過ぎず。

【大島】 岩代國(福島縣)の古地名。和名抄に陸奥國會津郡大島郷あり其調を聞くも於保之萬と調むべし。相模國・下總國に大島郷あり、その何れかの移民の居りし所なるべし。のち門田莊黒川郷に屬す。今若松市及び北會津郡神指村・一箕村・東山村・門田村の地域なり。

【大島村】 群馬縣上野國邑樂郡館林町の東北に位置し、これと郷谷村を隔て、北は波良瀬川を境として栃木縣安蘇郡植野村に對す。土地低平にて往々波良瀬川床よりも低き處あり、水田耕地よく拓け米・蕎麦の産あり。本村は和名抄、邑樂郡足太郷の内なるべく、寛文中中まで下野國鹽田郡(今足利郡)の管内にて大島郷と稱せられしと。(吉祥寺) 字山玉にあり。新義真言宗豐山派。持寶山無量院と號す。天慶二年上野・下野の押領使川邊秀郷の開基、無量和尙の開山。本尊は紫雲坐像大日如來。永正年間火災に罹り、再建後、波良瀬川氾濫のため流失す。現堂宇は其後の再建なり。明治二十七年總本山長谷寺より青色衣ながく稱許さる。境内に五大堂あり、居城南方に鎮座として開基の建立といふ。(春昌寺) 曹洞宗。突葉山と號す。永祿六年福地出羽守昌寧の創建、快叟良庵を開山とす。本尊聖觀世音。慶安六年三世景山梅悅の時、福地智

久の助力を得て現地に伽藍を再建し、暫久を以て中興開基とす。舊寺領二十石を有せりと。

【大島】 下總國葛飾郡の郷。和名抄は此郷を八島郷とせるも八の字は恐らく大の字の誤なるべし。相模・近江・陸奥・備中・阿波に大島郷あり、於保之萬と調むべし。東大寺に傳ふる所の養老五年戶籍に葛飾郡大島郷甲和里とあり、又、正倉文書にも大島とあり、以て和名抄の八島郷を訂正すべし。其地今の埼玉縣北葛飾郡幸手町・上野野村・高野村・堀現堂川村・八代村等の地にして高野村の大字大島を其遺稱なりとするも、大島郷内に甲和里あるにより後世の小岩は甲和の訛なるべし、即ち今の東京市江戸川區小岩町の邊ならんかとの説もあり。

【大島】 東京市城東區の町名。區の北部に位置し龜戸町と砂町に接する。北は墨川を以て龜戸町に、南は小名木川により砂町に、東は江戸川區小松川町に、西は横間川により深川區江東町に界し、江東大工業區の一部をなす。此地はもと東京府南葛飾郡大島町と稱せしが昭和七年東京市城東區の際、龜戸町・砂町と共に編入され城東區をなす。大島町はもと大島村と稱し正保改定の國圖には村名見えず、元禄年中の改定圖に始めて村名見え、葛飾郡西葛西領に屬す。のち上大島・下大島の二町を唱へ、明暦年間百軒町にして、代官伊奈氏の支配地なりしが、寶永

三年御府内町並となり町奉行の支配に屬し徳川氏江戸入城後は幕領となる。かくて明治維新に至り一時武蔵縣に屬せしむるも明治二年小菅縣に移り、同十一年郡區町村編成法の發布により南葛飾郡に入り、同二十二年市町村制の公布さるるや村となり、同三十三年町制を布き、大正十四年十月郡上陸下の御成婚記念事業として現在の丁目制を布けり。本町の東南隅、小名木川の入口に往昔中川番所ありき、中川御所とも稱す。江戸より下總葛飾郡行徳領(今の千葉縣東葛飾郡行徳町附近)の方へ往來する通船を改めし番所なり。此の番所は以前は深川萬年橋の傍にありて伊奈半十郎のものなりしを延寶七年此地に移せしものと傳ふ。

【大島支廳】東京府大島元村に置かれてある支廳。大島・利島・神津島・新島・三宅島・御蔵島の六主要島に包含さるる諸村並びに附屬諸島、即ち六島、十六箇村を管轄す。

【八島】伊豆七島列島中最北部に位置する最大島にして行政上東京府に屬し、東京より南・西約一〇軒、伊豆下田港を去る東方五二軒の海上に紡錘状を成して南北に長く横たはり、長軸一五軒、短軸八軒強、周圍四三軒。島の中央は二重式成層火山にして外輪山のカルデラ中に中央火口丘なる三原山の聳立を見、その火口底の小丘所謂ナウマン氏丘より大島の御神火なる噴煙をあげ四時絶ゆることな

し。謂ゆる三原式噴煙は屢々行はれ就中安永六・七年(一七七八年)の大噴煙はカルデラを破りて西南斜面を流れ、間伏の西方海岸地域に東流せしものは東岸行者窟附近に迄達せり。其他明治・大正(一九一二年—一九一四年)と屢々噴煙行はれ其活動は噴煙遺跡により察知さる。寄生火山は島の長軸に沿ひ西北より東南に分布す。西北斜面に於ける火山・風待山はその主なるものにて、東南斜面には三子山・岳平山の二丘、ヒダゴ・波浮の場裂火口を見、之等の分布排列は火山構造上興味ある問題なり。其裾野は四方に布けるも東側は急峻にして海岸断崖をなし殆ど耕地を見ず。西側は稍も緩徐にして少しく低地を見る。而して島の首都ともいふべき大島元村を始め外六箇村を成し全人口八千餘に達す。海岸線頗る單調岩石海岸を成し良泊に乏しきも東南の波浮港は爆裂火口の海に通じしものにして島内唯一の良泊をなし漁港として漁船の集するもの多く、北岸の岡田港も西風を避くるによし。地形地質の關係上前期を除き殆んど流水なく潤湯流(ワライ)をなし飲料水にも事欠く状態なり。従つて島内水田の發達を見ず代替知に甘藷・里芋・麥等が耕作され、又乳牛の飼育盛にしてバター(牛乳)の生産行はる。氣候は黒潮の影響を受け頗る溫暖にして梅・椿・大島櫻・エビキ等よく繁茂し、柿油と甜菜は島の重要な移出物となし、稲枝の東京市に

移出せらるるもの亦多し。海産物には石花菜・紫菜等あり。島には特殊な風俗を保持し殊に島のアンコは有名なり。即ち史なき黒髪を元祿結に似た島田鬘の處女建或はインコンツリ鬘の妻女達の紺袴の筒袖に手拭かむり、手甲・脚絆・足袋に草履ばきの輕装にて、水桶を頭上に或は薪・穀物を置き、或は牛を曳く風情は大島ならではの見物にさる光景なり。最近旅行熱の旺盛と東京灣汽船の宣傳と遊客招致策は成功し遊客登山者頗る激増するに至れり。東京よりの渡島には芝浦を夜十時出港未明島の首邑元村に著き之より二時間餘にして御神火茶屋に到達すべく山上より遠く富士の靈峯、伊豆半島の天城連嶺を望む風光の雄大筆舌に盡し難きものあり。尙ほ伊東・熱海と大島元村との間にも毎日定期船の運航あり。先史時代の大島を知るに由なきも、大島野増村より先住民の遺物を發掘せしを見れば、先史時代既に人類の居住せしを知るべし。而して口碑の傳ふところによれば伊豆七島の開拓者は事代主命なりと。命は出雲を天孫に奉りたる後、一族隨從の諸神を率ゐ、船に乘じて南海三宅島に來住し、八紀に二十七子を奉り、次いで伊豆本國に渡りて開拓經營せりといふ。伊豆七島は古來總稱して三島と呼べり。三は即ち御と同じ事代主命御座の處と云ふに紀り三島明神の御本體たるは云ふを待たず、いま三宅島に三島明神あり、また

大島に事代主命を祀る社多ければ、上古のこと凡そ推知し得らるるもの如し。推古天皇の御宇國邊を置かれたりと傳ふるも評ならず。また推古天皇の二十八年に城攻の人二人譚著せしと云ふ伊豆島は大島を指せるものか。天武天皇の朝、麻績王を伊豆島に流すと云ふも大島を稱せしものなるべし。文武天皇三年役小角配流のことあり(續紀)。次いで多治比三宅原・小野東人・鹿嶋王・釋尊住・水上川繼夫妻等數ふるに暇あらず。聖武天皇の時伊豆を罪人調流の地と定められしこと續日本紀・神皇正統記とあり、正史に歴然たるものあり。遠流の地伊豆とは伊豆大島を指せしもの。保元の亂に強弓の名手源爲朝、爲義と共に崇徳上皇を奉じて義朝と戦ひ、戦敗れて大島に調流されしことは餘りにも有名なるも、こは傳説にして史實の徵すべきものなし。大島元村に爲朝の宅跡と傳ふる處あり、その墓と稱するものも存す。慶長・元和の頃幕府代官の治下に入り、寛文中伊豆並山代官伊奈兵右衛門島手代を新島の廳に置き、諸島その管下に屬し、享保八年これを廢して神主藤井家等をして公事を行はしめ(のち同向井家これに代る)留後代官制の下にあり。明治二年並山縣の所管となり、次で足柄縣に屬し、同九年靜岡縣の管下に入り同十一年更に東京府の管する所となる。同十四年伊豆七島制の下に地役人・

名主・一式引受人・年寄・寄役を置けり。三十三年四月、大島に島廳を設けて島司を置き四十一年四月島嶼町村制を施行せしが、大正九年十月に至り、大島以下五島を島嶼の所管とし、新島・三宅島には出張所を設く。十二年十月、五島を通じて島嶼町村制を施行せしが、十五年七月一日一般郡制廢止と共に島廳を廢して大島支廳を設け、新島・三宅島には出張所を置き以て今日に至る。日本永代藏・三「結構づく」にたりて、生國伊豆の大島に三行て親類を頼み日夜に世をかせき」古契三組「女房お品は伊豆の大島の生れ、新島村といふ所に船着あきなふ者の娘なりしが」

【大島】相模國(神奈川縣)の古地名。和名抄に鎌倉郡大島郷あり、其調を聞くも於保之萬と讀むべし。其地今の鎌倉郡腰越町・片瀬町の地に當る。大島とは蓋し江島の古名なり。又一に戸塚町・中川村・川上村等の地に當るともいふ。

【大島山】相模國の歌枕。その所在詳かならざるも和名抄、鎌倉郡大島郷内、即ち今の神奈川縣鎌倉郡片瀬町・腰越町邊にある山を稱せしものか。また江ノ島の古名を大島と稱せしことあれば江ノ島を稱せしものか。北國紀行「住人もありとこそきけ大島の山もうきたるさみたれのそら 菟惠」

【大島村】新潟縣越後國南蒲原郡の北西端。南東は信濃川本流を隔てて三條市に

對し西北はその分岐中ノ口川を挟みて西蒲原郡燕町・小中川村に界す。土地一帯に低平至る所水田をなし米の産地なり。道路四通してバスの便あり、また省線彌彦線北三條驛(三條市内)・燕驛(燕町内)にも近く交通便利なり。本村は信濃川本支流に狹まれ舊に川中島とも稱すべき地にして、村名は地形より起りしものなるべし。往時の須比島と代官島と併せて成れる村。今七部落を含み須比島(須比島)とも稱せらる。越後野志「須比島、信濃川と中ノ口川の間に在、上須比島、下須比島、井戸登の三邑其中に在り。代官島、須比島の下流に在て一川を隔つ、其内に代官島・井戸場(井土場)・萩島・大島四村あり」

【大島村】新潟縣越後國東頸城郡の中郡。高田市の東方約二四軒、北は保倉村に接し南は長野縣下木内郡水内村に界す。東西約三軒、南北約十二軒、地南より緩かに北に低下し保倉川の上流中部を北流し木田よく拓く。道路は北部を東西に通じ、保倉川に沿ひて直江津方面へパスの便あり。

【大島村】富山縣越中國射水郡の中部。高岡市の東約三軒その間に野村を隔て、小杉町の西に隣る。富山平野の中部にて、庄川西流を北流し、土地低平にして水田廣く拓け米の産多し。北陸道と省線北陸本線共に東西に走り後者は越中大門驛(大正十二年設置)を設け交通便利なり。

本村は和名抄、射水郡三島郷の内にして中世大袋庄・東經庄・倉垣庄の三庄に分屬せり。大字鳥取は古事記傳に「山邊大島が島の島を遣うて信濃國より高志國に至り和那美の水門に船を張りて其島を取りたる條に注し、今越中國射水郡に、くぐの海と云ありて、そのあたりに鳥取村と云ありとぞ」とあるは即ち此地にして、今中世大袋庄に屬す。

【大島半島】福井縣大飯郡北部にあり。西南より東北に若狭灣に突出し、東方の久須夜ヶ岳半島と相對して小濱灣を抱く。基部は砂洲より成る和田地を以て總に本島の和田村に續き、略中央部にあり標高約二〇〇米の和田山(本地地方の人は大見山、加半地方にては島の大山等と呼ぶ)以北は大島村をなし、以南は本郷村に、西部は和田村に屬す。半島の東北端端は鋸齒状をなして斗出するによりてその名生じ、東南角端端時は南方に向ひて小濱灣に凸出し西に冠者島を擁す。此半島は嘗て島嶼なりしも海波の堆積せる砂洲に因りて本土と連接するに至りしもの。全半島殆んど山地にて溪間と海間に狭小なる平地ありて僅かに田畑拓け、粟菘、にんじんを産す。

【大島村】福井縣若狹國大飯郡の北部。小濱灣の西北端をなす大島半島の東北中部を占む。東は小濱灣に西北は日本海に面す。半島の南部は對岸本郷村に、西南

部は和田村に屬す。全村は丘陵性山地にして東岸小濱灣岸に沿ひて小耕地拓け、東北端は鋸齒となり對岸久須夜ヶ岳半島の松ヶ崎と相對し小濱灣口を扼す。農業の外漁業行はれ、時産に鮭を出す。陸上の交通は便ならず。本村はもと志摩郷と稱す、大和國大安寺の流記に(天平二十年癸上)若狹國乎入郡島山と見ゆるは即ち之なり。天長二年遠敷郡の一部が大飯郡を置きし際本郷は遠敷郡の一部に屬し、其後大飯郡に入り、和名抄の編纂されし時代は大飯郡木津郷に屬せしなるべし。其の後大飯郡加半郡に加へられ、西村・河村・東村の三村ありしが明治二十二年町村制實施の際之等の三村併合して大島村となる。(天滿神社) 無格社。祭神菅原道眞。村内の長樂寺縁起によれば醍醐天皇の時、菅原道眞の爲に東遊し自ら竹影を剃す。長坐八寸ばかり。この像始め長樂寺にありしが寛文中中に堂を建て此處に祀る。(長樂寺) 字長良にあり。古義高言宗。慶長山西光院と號す。天元元年安戸氏の創建にして、正長元年に現寺號を稱す。現に同宗高野末なり。安置する阿彌陀如来坐像一軀(木造)並に同多聞天立像一軀は共に應永末期の傑作にて國寶に指定。(常禪寺) 宇西村にあり。檀濟宗相國寺派。仁壽二年智證大師の創建。初め天台宗に屬せしが、永保年間には岳陽元卓の時現宗に改む。境外佛堂に巖倉山不動堂あり、仁壽二年智證大師登山

の礎これを建立すと傳ふ。のち廢朽したるを永保元年酒井清政守の修理す。堂内に安置せる本尊不動明王坐像(木造)一軀は、嘉原後期の傑作にして國寶に指定さる。

【大島村】長野縣信濃國下伊那郡の北郡。飯田市の東北方約十軒、北は上伊那郡上片桐・七久保の二村に接す。西境には木曾山脈の念丈ヶ岳(二九一・一米)とその支峯本高森山(一八九〇米)聳えて東方に傾斜し、村の東半はその山脚に生ぜし臺地と天龍川右岸の河成段丘よりなり、臺地には桑園河岸の平地には水田拓け、米を産し、兼置行はれて蕎麥を出す。三州街道臺地上を南北に走り社線伊那電鐵またこれに沿ひ伊那大島驛(大正十一年設置)を設け南北の交通は不便ならず。本村は和名抄、伊那郡麻績郷の内にして中世大島郷に属す。古町・上新井・名子の三村に分れ、新前、古町・上新井の二村は美濃高須藩の領地にして名子村は幕領たり。置懸の際之等の村は伊那縣に属し、明治八年古町・上新井・名子及び現在の山吹村を合併して里見村と稱し、明治十四年分離し其隣名子村の内、桑園・經原・大島の三部落を割きて大島村と稱し其他を元大島村と稱す。明治二十二年町村制實施の際、大島・元大島の二村合併して大島村となる。村内にある大島城は大島氏の居城にして後武田氏の居城と爲る。天正十年藤原は入道宗英をして之

を守らしめしが織田氏の爲めに落城す。大島氏は清和源氏、片切氏の族、此地に住し在名を稱し大島氏と名づく。(林叟院)宇上新井にあり。曹洞宗。中尾山と號す。應永二十一年大島某の鬼門除として猿蓐の古城址に一寺を創建す、これ當元年飯田の専照寺二世明嚴演建和尚を以て中興開山とす。慶安六年に寺領三石を附せらる。

【大島】信濃國(長野縣)の古地名。和名抄に水内郡大島郷あり於保之萬と訓す。此地は千曲川の餘岸にあり、もと水内郡内なりしも元和四年の洪水により西岸破壊し河道變遷し、よつて東岸に移りしものなりと。即ち今の上高井郡小布施村の地なり。

【大島】愛知縣三河國寶飯郡にある島。蒲郡町の南方約四軒飯美洲に浮ぶ。北方に竹島、南方に小島・佛島ありて登野を以て知らる。

【大島】近江國(滋賀縣)の古地名。和名抄に蒲生郡大島郷ありて訓を聞くも於保之萬を讀むべし。其他今の蒲生郡島村に當る。延喜神名帳の蒲生郡大島郷は島村の大字北津田にあり。

【大島】京都府丹波國與謝郡にある島。宮津町の東北、與謝(丹波)中島の東北新井崎の東、成生嶽の西北若狭灣に浮ぶ。島内樹木繁茂し、北方に小島浮ぶ。

【大島】大和國の古地名。其地はと詳なげ通す。此地は寄島町と共に和名抄の淡口郡大島郷(於保之萬と訓す)の内にして後大島氏または津田氏と稱す。古くは大島は島をなし寄島、水島も本郷に属す。壽永中水島にて源平二氏戦ひしことあり。また古來の古所として著る。本村は明治三十一年西大島村・大島中村を廢して建てしもの。大野合集「おほしまの松ふくこまにきこゆみちみちある時の秋のはつかぜ」平家物語「大將軍には陸奥の新判官義康が子、矢田の判官代義清、侍大將には、信濃の國の住人海野の領平四郎行廣を先として、都合その勢七千餘騎山陽道へ發向す。備中の國水島の渡に船を浮べて、風島へ既に出でせんとす。水島が渡に小船一艘出て來たり。平家の方よりの旗の使の船なりけり。源氏の方の兵共、これを見て、ほしあがりたりける五百餘艘の船共を、皆我先に先にとぞ下しける。平家は千餘艘でぞ寄せたりける。(中略)源氏の方には大將軍は討たれぬ、我先にとぞ落行きける。平家は今度水島の軍に勝ちてこそ、會稽の恥をば雪めけれ」

【大島】岡山縣小田郡に属する島。福山市より香川縣多度津町に至る西北より東南の線上に並ぶ島嶼の略々中央にあり、豊後諸島の西方諸島の北方に浮ぶ。島内南北に小山ありその間を平地にて結ぶ。北部に人家あり牛農牛漁の形を現す。神島外村に属す。

【大島】山口縣五市十一郡の一。同府國の一部にて縣の東方海上に浮ぶ大島(屋代島)を主島とし南方に浮ぶ平島、北方に横はる浮島をはじめ附近の小島嶼あり。主島大島は東西に長く、東は愛媛縣南郡に属する中島諸島と共に北の安藝灘南の伊豫灘を分ち大島瀬戸を挟み、總面積一五八方軒、安下庄・久賀・小松の三町以下九村を含む。主として花崗岩より成り、大島の西部には文殊山(六六二米)、加納山(六九五米)、瀧海山(四五五米)、平島島の長深山(四五二米)等は安山岩よりなる。山地傾斜地多き山稜の間海岸に沿ひて所々に小低地あり田畑拓く。海岸には小出入多く至る處に小河・鑛地をなし、陸上道路はなほ普及せざるも海上の交通不便ならず。一帯に耕地少なきも農業相當に盛にて米の産出最も多く水産物これに次ぎ、漁介(蒲野村の瀬戸貝は著名)、海藻の外食鹽(小松町附近)の産に富む。この外近年果樹の栽培盛にて特に温州蜜柑の産多し。本島は従來水田に乏しく米・麥その他の食料等の産出あるもなほ不足し、その結果明治年間より海外に出稼するもの多く、これ等移民よりの資金年々互に増し、町村の經濟豊かとなり教育その他の施設に進るべきものあり。古事記傳によれば諸神二神國生みある大島は本島のことなるべく、國造

等と共に出移兵を以て有名なり。東端の櫻野崎は突出約一軒、嶺頭に櫻野崎燈臺あり。明治三年六月初點、二等閃白色に属し、三〇秒毎に一閃尖を發し光達一七厘五に及ぶ。本邦最初の洋式燈臺にはあらざるも、本邦石造燈臺の始めたと同時に又、同種燈臺の嚆矢たり。特に觀音崎(我國最初の洋式燈臺)の如き或は燈塔を改築し或は燈器を變更し、其形を存するもの跡も中に於て、本臺は總て初點當時の儘保存せられたるものなり。附近にトルコ軍艦エルトグロトル號遺跡あり。同艦は明治二十三年トルコ帝の使命を受け來朝のオスマン・パシヤ少將等の一行が搭乗し、大命を果し横濱より神戸に向ふ途中、九月十六日熊野灘を過ぎ颯風に遇ひ、櫻野崎沖にて覆没し、公使以下六五〇人溺死し、生存者僅に六五人、神はその願未だ記しこれを哀悼せるもの。昭和四年六月海上陸下には、遺體記念碑に御立寄りの上、櫻野崎燈臺へ御臨幸あらせられしと。交通は、串本筋に、こは串本、向ひは大島、中をとりもつ運船の便あり。

【大島】出雲風土記に見ゆる島。今その所在詳ならずも島根中島の北岸にある島を稱せしなればし。出雲風土記「島根郡「大島、磯」

【大島】備前國の古地名。和名抄・抄・疊等の名所たり。今その所在詳ならず。夫木・二六「大しまやせとのしほあひをこく舟のかちとりあへぬ戀もするかな 惠慶」

【大島村】岡山縣備前國淺口郡の西南端。小田郡笠岡町の東南に隣り、北は里庄村・六後院町に東部は寄島町に界し、南は水島郷に面す。南部に御嶽山(三二〇米)聳えて水島灣に迫り、北部・東部も山地ありて村境をなし、西部及び中部東部東西に細長き低地ありて水田拓く。牛農牛漁の村落なるも農業に依存すること少からず、耕地は畑地卓越し蕎麥の産額多く米・麥・酒類・漁類を主産し柿・薄荷を特産す。尙本村は中國・阪神方面に杜氏として出稼する者少なからず備中杜氏として知らる。山陽本線里庄驛(里庄村)笠岡驛(笠岡町)に近く、道路は笠岡町・寄島町に通じバスの便あり。村道、海岸に沿ふ正道・長濱等の各漁村來客間を結

【大島】山口縣周防國の大島(屋代島)が中國本土政理・熊毛兩郡に迫り、廣島灣と周防灘とを隔る所、今大島瀬戸といふ。兩岸距離を一軒に足らず、潮流早く所々に渦巻を生ず。鳴子水門の意にて鳴戸と呼ばれしものなるべし。用明天皇と筑紫の摩野の長者の女との間に生れ給ひし般若姫が上京の途次此處にて船が沈没し、溺死し給ひし所と傳ふ。萬葉集・大島鳴門を過ぎ再宿を經てのち追ひて作りし歌「これやこの名に負ふなるとのうつしほにたましかるとふ海人少女ども」夫木・二一「おほしまのなただのかけ

ちに抄みちてけふはなるとにまじりぬるかな 孝氏

【大島】 古事記に見ゆる地名。神代巻伊邪那岐・伊邪諾美二神の國生みの段にあり。亦の名を大島麻波別とふ。大島は我國諸處にあり何れを指せしか明かならず。併し古事記の註を見れば古備見島より九州に至る間の瀬戸内海にありしもの如し。古事記傳は周防の大島(尾代島)をこれに擬せり。此島は古備見島以西の瀬戸内海の最大島にして國造本紀によれば此處に大島國造を置きしが如し。

【大島】 國造本紀に見ゆる國。大島郡【大島】 山口縣阿武郡に屬する島。萩市の北方六島の最東に位置し且つ最大島をなす。六島とは西より數へて相島・尾島・瀬島・肥島・羽島及び本島にして共に六島村を成す。島内丘陵をなし西北部・東北部は海岸を示し、東部・北部は林野なるも南部に耕地開け棄落その海濱に發達す。風俗の稍々他と異なるものあり萩市方面よりの周遊者少からず。

【大島】 徳島縣海部郡牟岐町の東南海上約八軒にある島。周圍八・五軒、四方領代船まで約八軒の間に津島・小津島・出羽島等東西に配列す。これ等の島中最東部に位置し且つ最高の島を成し、その東南部に最高點あり、東南斜面は急崖をなし東北に向ひ緩傾斜をなす。島内部落なく島嶼的の漁場を附近に持つのみ。【大島】 阿波國(徳島縣)の古地名。和名

を國て十軒間白二四光更に二十五軒を國て四光、光連距離三七・五哩)及び無線電信局あり。また此近海は筑豊四十五浦の共有漁場なり。雄略紀七年八月の條に百濟國より賈魯所の今來の仇人の大島に到れる由見ゆると、此大島は或は本島ならんか。島内に安倍宗任の墓と稱するものあり。里人の傳ふる所に據れば、宗任始め伊豫國に配流されしが、後本島に移り終に死す。其子三人ありて長子は松浦に行きて松浦黨の祖となり、次男は薩摩に行き、三男は島に留り島三郎季任と稱すといふ。然るに百撰抄に安倍の黨家任良照の二人を太宰府に配する由見ゆると宗任の事はなく、蓋し附會の説ならん。また舊志略に據れば寛永二十年異國船一隻此島に至る。島守の吏は村民を集めて其異國船を乗取り礼明せしに、彼等が天主教を廣めんために來るを知り、是を藩主黒田忠之より長崎奉行に相達し更に江戸に送らる。而して異船にありし金銀は大島の村民共に與へらるといふ。また古來多く歌に詠まる。源氏物語・玉葛・舟人も誰をこふとか大島の浦悲しげに聲の聞ゆる。夫木・二三「さりととも身のうき事はおほ島の神のころをたのむはかりそ 具氏」夫木・二三「逢事のかたのおほしまいたつらにころつくしの浪にぬれつつ 爲家」宗祇筑紫紀行「うづら濱と云にかかれ鐘のみさき・大島などいふも見ゆ、吾はわすれずとよめる昔を

抄に美馬郡大島郷あり於保之萬と訓す。近古は穴吹莊といふ。今の美馬郡三島村、穴吹町・口山村の地域とす。三島村大字、小島は大島の轉訛せしものか。【大島】 愛媛縣越智郡に屬し今治市の東北にある島。龜城島島の東部に位置し北に伯方島・大三島等あり、宮窪・大山・湯浦・津倉・龜山の五村を置く。もと能島(野島・乃島にも作る)と稱し又伊豫大島ともいふ。古生層その基盤をなしこれを地下深所に貫ける花崗岩質の現はれ、北部宮窪・大山兩村境に念佛山(三八二米)峙ち、山麓南東に延びて南端地蔵ヶ鼻に至り、東南岸は急傾して海岸をなす。北岸は刈瀬戸の南側をなし宮ノ浦海を擁し、それに沿ひ宮窪の部落ありて本島の主邑をなす。灣の東に戸代舟出しその神邊に洲首島・カマヤ島・横島等散在す。島の四側に津倉灣あり灣内水淺く河口に數磯あり。島内山地多く宮窪・津倉に平地ありて水田拓く。東部斜面は果樹園廣くその結構は全國的の生産量を持つ。耕地面積に比し農産物多きも海濱に沿ふ部落は牛農牛漁にて瀬戸内の好漁場を近くに接し古來より航海に妙を得。能島・東島・國島の三家は數代船主に継ぎ後世兵家の船業を説くも此三家によるといひ俗に三島漁と唱ふ。能島城址は宮窪にあり中世河野氏の將村上氏の據る所、村上氏の能島氏を稱し水軍を以て名あり毛利元就能島攻の時之に應じ兵を出す。

思ふにもなほ志加ノ島のおもしろかりしなど思ひ出はべるに彼太武の娘ともいはいれづくにもといひ誰をこふとか大島などのいへるもいかばかり悲しかりけむ、けふも波風さばがしく袖の穿れいとしげきに千鳥のひとつふたつなきゆくもいかなる事を思ふにかとあはれなれば濱千鳥聲打そへて大島の波の間もなく誰を慰らむ。※沖島(宗像神社)官幣大社。津津宮(宗像神社比賣命)・中津宮(宗像神社比賣命)・東津宮(宗像神社比賣命)の三社より成る。津津宮は本島田島村大字田島に、中津宮は本島田島村大字田島に、東津宮は本島津島に、奥津宮は本島津島に、各鎮座。この三社の鎮座は天照大神と御誓約の時に生れ給ひし素戔鳴尊の御子なり。なほ津津宮は八咫鏡を以て表に置き、中津宮は八坂瓊の第五を以て表に置き、東津宮は青鏡玉を以て表に置き、この三表を以て神體の標として三宮に納め祀りしもの、これ即ち當社の起原にして、宗像とは身の形の義なり。されば始めは身形と書きしを何時しか宗像に變せしと云ひ、また胸形とも書せりとぞ。神功皇后の新羅を伐ち給ふや、この神威靈を現し給ひしより以來、靈驗甚だ多く、因りて朝廷は御祈願あるごとに必ず使を遣はし奉る例となる。貞觀元年に正二位に陞叙せらる。延喜の制に三座並に名神大社に列し宗像郡を神郡と定む。長承元年には社司・兼徒等合戦により火を失し、天養元年に再び争の爲

慶長五年毛利氏割封の時舉族周防の屋代島(大島)に移り三田尻の船廠を管理すといふ。なほ朝鮮・支那の沿岸を侵せし八幡船も此地の氏族將帥となりて渡海すといふ。南端來島海峡に面する能島に能島燈臺(大正六年設置)あり燈質は明二秒暗二秒の明暗白光にて光連距離は一・五哩。

【大島】 伊豫國(愛媛縣)の古地名。醍醐寺鎮座記「長承四年三月二日、云々、伊國大島莊領家中院右大臣云云」と見え、本家は醍醐寺、領家は中院右大臣雅定領なり。いまの越智郡大三島の邊なるべし。

【大島村】 愛媛縣伊豫國新居郡の東北端。多喜濱村の北方二軒の海上にありて一島一村をなす。周圍約七軒。島内最高點一四七米(西南部)にて大部分は一〇〇米餘の丘陵をなす。生業は牛農・牛漁なるも、島内殆んど水田なく、専ら輸出百合・除蟲菊・標茶を産す。島の東南海濱に大島の部落あり、多喜濱村との間に發動機船の便あり。村名の起原は詳かならざるも、もと附近の小島を總稱して大島島と稱せしより起るといふ。後宇多院御領目錄に新居大島とあり當時は御料の一庄たりしものなるべし。中世河野氏に屬する村上氏この島に居し舟師の將として武名ありといふ。彼の吉野時代の忠臣村上義弘も即ち此地の人とす。世に海賊大將と稱せられ、元弘年中六世世討伐の給

に火を發し神寶以下島有に歸す。天正六年大伴貞貞直事を討し當社を造營し、次で黒田氏の筑前に對せらるに及び世々造營の事あり。のち廢絶せし本社を社内に遷し七十五社の神、百八神を合祀するに至る。第一宮たる津津宮の社殿は他社と異りて北向に玄海の荒波を隔てて遠く朝鮮に對せるは外寇守護を表裏せるものと云ふ。津津宮の本殿・拜殿は共に室町末期の遺構を傳ふるものにて國寶建築物。境内二十一萬九千五百餘坪。社寶中、狛犬(石造一對・木造一對)・經石(正阿彌陀如來像、背阿彌陀陀經、南宗時代)一基・翁假面(傳に明應七年大宮司氏佐鐘崎海中より得しものと云ふ)等は國寶に指定さる。例祭、十一月十五日。

【大島】 佐賀縣肥前國唐津市の北方にある島。唐津市と鐵道を以て結ばる。本島は唐津港の自然の防波堤をなし、また唐津港を東西の二港に分つ。唐津港とは普通その西港を指し本島の西南部その一部をなす。

【大島】 省縣唐津鎮の一郡(明治三十一年設置)。佐賀縣唐津市にあり。

【大島】 ↓黒瀬村(長崎縣)

【大島村】 長崎縣肥前國北松浦郡北方海上の大島を占む。南は平戸町の屬島及島に對し、東北は遙に壱岐島を望む。大賀鼻は東方に、男ノ頭は西方に突出し、東西最廣部約八軒、南北約四・五軒、略々菱形をなし面積約一六・六方軒あり。北部

目を奉じて義兵を起し、土居・保能等と協力して瀬戸内海に於ける北條時直の船艦を悉く擊破し吉野朝廷のために報效を盡す。正平の末河野通光を説きて歸順せしめ、のち肥後の菊池氏の力を借り伊豫に於ける足利氏の勢力を一掃す。大正八年正五位を贈らる。また江戸時代の大家力士石鏡島之助(一名白山新三郎)も此地に生る。

【大島】 愛媛縣西宇和郡八幡濱市の西南方、宇和海にある島。穴吹村に屬す。南に地大島、北に栗ノ島あり、島内丘陵をなし東南海濱に人家存す。

【大島村】 福岡縣筑前國宗像郡の西北海上島嶼より成る。主島は大島にして、屋島にはその東方の地ノ島及び西北方約四十五軒を距る支界灘上の沖ノ島ありて總面積八・七三方軒。主島の大島は神ノ湧村草時を距る西北約五軒、東南に曾根崎、西南に耳鏡鼻、西北に神崎、東部に加代鼻の突出ありて略方形を呈し、中部に御岳崎ち山地をなすも東岸に小平地ありて大島の棄落發達す。北西端に支界大島燈臺あり。大正十五年設置、燈質第五等連閃白光十五秒を隔て五秒間二閃光、光連距離一九・五哩。屬島沖の島は宗像神社奥津宮の所在地たると共に、その附近は明治三十七八年戰役の日本海海戦にバルチック艦隊の殲滅地として著名なり、中央の山上には神島燈臺(明治三十八年設置)。燈質第一等連閃紅白光、二十五秒

に宇士坂(約二二〇米)聳えその山嶺延びて山地多く、北岸に至る處海崖をなし、東北部に灣入ありて、その南岸に西宇戸、西岸に大根坂の棄落あり、また島の西南岸に的山の灣入あり水深きに過ぐるも好漁地をなす。本島はいま棄落地帯内に屬す。北方約十軒の海上に浮ぶ二神島に二神島燈臺あり(大正七年設置)。燈質は連閃白光、二十二秒を隔て八秒間二閃光。光連距離二十五哩。平戸町へ八厘定期船の便あり。古くは一に小豆島、的山大島ともいふ。大宰管内志ノ海東諸國記圖に小豆大島五島、とつらねられたり、小豆は阿豆支とよむべし、名義は島ノ形などにて負せたるにや、さて道中行程見記に平戸の北三里にアツキノ大島と云物をのせたり、元祿國にも松浦郡大島ノ内小豆村ありしと見ゆ。また實録ノ宮觀應二の古文書に松浦ノ小豆彌五郎とあるは此地の人なりといふ。

【大島村】 熊本縣肥後國上益城郡の西端。北は江津湖の餘水の流を界とし熊本市の東南部と熊託郡御幸村・日吉村に隣り南は隴川を挟み下益城郡杉上・杉合二村に對す。土地低平、至る處田畑拓け肥後米の産地たり。熊本より御船町・濱町方面へ至る鐵道と熊本市春竹より坂用に達する社線熊延鐵道並に陸・上島二線(大正四年開業)あり、交通便利なり。本村は明治三十八年大川・上島の二村を合併して建てしものにして、古くは和名抄

の益城郡常盤郷の内とも同郡加西郷の内ともいはる。大字大島は餘川・御舟川の合流點にあたりて慶長年間まで年々水害を蒙る事甚しく、爲に近境悉く荒地なりしを加藤清正永利に意を用ひ塘堤を築かせ農田の災を避け民庶を賑せりといふ。大字の地は早岐文正和五年の條に六領庄惣郷とあるより見れば中世已に一郷をなせしもの如し。また此地は明治十年の西南役の戦場となりし地なり。

【大島】 熊本縣肥後國八代郡にある島。八代町の西北約四軒、八代河(不知火海)の北部に浮ぶ。松高村に属し、本陸との間は淺海にて次第に干拓行はれ、西に辨天島・三ヶ島等浮ぶ。島内部落ありて散在し、大島石を産す。大島石の石質はその組織中粒乃至粗粒にて多少層理を發達す。そのうち純粋のものは大理石として種々の用途に供せられ、白・赤筋・黒筋・斑紋等の各種を産出し、往々純白に近き大材を得ることあり。

【大島】 熊本縣天草下島の北端。北方長崎縣島原半島の南端諸島と相對し、潮流急速を以て開ゆる島原河口の早崎海峡を扼す。

【大島】 大分縣豊後國南海部郡の海上に浮ぶ島。佐伯灣の南端口、鶴見崎半島の先端の北に位し其間に大島瀬戸を隔つ。東中浦村に属し、周囲約八軒。部落は西部海岸に漁村聚落をなし漁業に従事す。【大島】 宮崎縣日向國南海部郡にある

島。南郷村に属し、油津町の南方約四軒に位す。島は南北に細長く、北の外浦崎より南の鞍崎鼻まで約三軒、周囲約八軒。第三紀層よりなる雙石山脈の一片にて最高點二〇六米。宮崎郡の青島と同様に熱帯性植物散見す。人家は尾根に散在し、島の南端に鞍崎燈臺(明治十七年設置)あり、燈台は毎三十秒一閃光の四紅光にて光達距離二四哩。此地中世は伏見宮家領にて大島保に作る。伏見宮家文書に「故太宰帥親王家御遺領目録、日向國大島保」とあるは即ち之なり。

【大島】 鹿児島縣薩摩國出水郡にある島。阿久根町の西方約二軒。一名雄島ともいひ、西北に浮ぶ翁島及び東北の小島を合せ母島の名にて呼ばる。この母島の三島中最大なるを以て大島の名起るといふ。周囲約四軒。島内樹木繁茂し、鮎・和布類の産少からず。またこの附近豊饒を以て世に知らる。萬治年間守島津先久本島に寓居して漸次繁殖しまたその人に類したること大和の春日・安藝の宮島に如しといふ。天明四年國守重豪殿島神社を勧請し、拜殿は海上を隔て阿久根町大字波留の海岸に建立せり。

【大島支廳】 ↓大島支廳(鹿児島縣) 【大島支廳】 鹿児島縣一市十二郡の一。大島支廳の管下。大隅國一郡。縣の南方沖繩諸島との間に列る吐噶喇諸島(川邊十島)と奄美(大島)諸島を含む。即ち奄美諸島の大半を主島とし東方には界島島

南方には加計呂麻島・徳之島・神之永良部島・與論島等、また北方には吐噶喇諸島に属する横當島・寶島・惡石島・諏訪之瀬島・中之島・口之島等あり、總面積一二八九方軒、いま大島の名瀬可以下二十箇村に分る。諸島は謂ゆる琉球風の一部にて標高山脈の峯嶺の一部が海上に現はれしものか或はこれに沿ひて噴出せる火山より成る。北部の吐噶喇諸島は殆んど火山にていづれも圓錐形を呈し四週に海岸を繞らす。奄美諸島は多くは古生層第三紀層より成り隆起珊瑚礁の發達せるものあり。主島大島は東北より西南に延び主軸その中部に沿ひて起伏し東西岸には沈降性の淵れ谷のなす細長き幾多の海灣あり好氣地に富む。南方に位する島嶼なるため氣温高く空湿度潤にして雨量に富みまた地味低氣壓の襲來を蒙る。平坦部には甘蔗・甘藷の産あり、また大島には大島島の紡績村を中心とし鹿兒島・那覇への定期船の寄港あり、沿岸並に離れ島間に通ずる發達船便あるもなほ不便を免れず。本部の首島を大島とす。大島はもと奄美島と稱し琉球國王蘇我の地なりしが慶長十四年島津家久琉球を伐て之を取り喜界島・徳之島・神之永良部島・與論島の四島を併せて薩摩國の所管となす。明治四年琉球藩を置くに當り其治下に入り同七年鹿児島縣の大島支廳が置かれ、同十二年沖繩縣を置くに及び本島島は大隅

【大島支廳】 鹿児島縣一市十二郡の一。大島支廳の管下。大隅國一郡。縣の南方沖繩諸島との間に列る吐噶喇諸島(川邊十島)と奄美(大島)諸島を含む。即ち奄美諸島の大半を主島とし東方には界島島

【大島支廳】 鹿児島縣一市十二郡の一。大島支廳の管下。大隅國一郡。縣の南方沖繩諸島との間に列る吐噶喇諸島(川邊十島)と奄美(大島)諸島を含む。即ち奄美諸島の大半を主島とし東方には界島島

オーシマオカタ 大島岡田村

東京府大島支廳大島の北岸。西南は大島元村に、東は大島泉津村に隣接し、北は一帶相模灘に面す。三原火山の北斜面の一部を占め起伏に富み其間標高と俊特類と點綴し、牛糞半油の村落にて牧牛も行はれ梅樹よりの油の産あり、また漁業の傍ら石花菜を採取す。本村は元來浦百姓と稱し男は漁業女は耕作に従事し村収入の約八割迄は漁業が占めしも逐年土地に立脚する生産盛となり耕作も少からず。また近年岡田港の築港なり漁港及び遊樂港として世に認めらるに至る。村の西北に突出する乳ヶ崎(千賀崎)は大島の最北角にして一に細島とも稱し頭は斗巻して峻崖をなす。其東の風早崎は大島燈臺(大正四年點火)あり、海四白光、十八秒を隔て十二秒間に三閃光、光達距離二七哩。霧笛は四〇秒を隔て四秒吹鳴しまた無線電信所も併置す。此地は鎮西八郎爲朝、保元の亂に敗れ大島に流されし時の上陸地といひまた得意の強弓を以て狩野の介の軍船を沈没せしめしは乳ヶ崎の巖頭なりとす。なほ乳ヶ崎の丘上よりは遙に富士の秀麗なる英姿、互相房の山を望み、海上には太平洋を航行する汽船その他漁船等の送迎に暇なく、また交通不便なる帆船時代には島の女が出船を道うてこの丘端に來り遠ざかり行く帆船に送迎たる別離の情を影ひ且航海の安全を祈りし處とす。俚歌に「乳ヶ崎沖まぢや

オーシマサシキジ 大島差木地

東京府大島支廳大島の南部。西は大島野増村、北は大島泉津村に接し、東南に大島波浮港村を擁し、東北郡と南方一帶とは海に臨む。火山三原山の東南斜面に屬し北部に二子山、南部に岳平山の寄生火山あり、岳平山には大島櫻を植栽せらる。土地東方と西南方に向つて傾斜す。道路南部海岸に沿ひて東西に通じ東は波浮港へ西北は元村への交通不便ならず。本村附近の橋木の伐木業は其古雅なりと。古語「身に此に思ひし君はあの漁に、あまの釣舟手こがれし、差木地を行き來夜中にあひにて、契りはたけの雲のおなさけ」

オーシマセンス 大島泉津村

東京府大島支廳大島の東北部。南は大島差木地村、西は大島野増村、大島岡田村に隣り東は相模灘に面す。三原火山の東北斜面にて緩かに東北に下り、牧牛行はれ梅油を出しまた漁業盛に行はる。西方は大島岡田村を経て大島元村に道路を通ず。東岸に役ノ行者宮道場なる名勝あり。宮内に行者の作と傳ふる石像あり毎年六月十五日の祭日には島民の参詣するもの多し。役ノ行者の伊豆大島にて行なせしこと文武紀及び扶桑略記等に見ゆ。續日本紀「三年五月「丁丑、役者小角流子伊豆島、初小角住於葛木山、以三兜稱、外從五位下韓國薩摩足師爲、後

オーシマナカ 大島中

岡山縣淺口郡にありし村。明治三十八年本村外一村を廢し大島村を置く。 【オーシマノマシ】 大島野増村 東京府大島支廳管下、大島の西南部。東は大島泉津村・大島波浮港村、北は大島元村に接し南と西は海に濱す。村の東部は三原山の中央火口丘と火口原の地にて、火口よりは噴煙絶えず。村の西北岸に野増、南岸に間伏の要害あり、元村