

金陵古今圖考序

予家三世居南都雖歷覽京闕之勝莫考前代乙亥歲  
京尹以府志屬筆紬繹舊史博洽羣記參互考索乃有  
得焉因卽所知復私創為圖凡十有六金陵在禹貢揚  
州之域雲陽遐邈不能有徵考自越滅吳楚滅越始有  
城邑作吳越楚地圖始皇兼并六國析置郡縣作秦秣  
陵縣圖元符改郡增屬作漢丹陽郡圖孫權據有江東  
作孫吳都建鄴圖琅琊渡江丹興典午文物寢盛作東  
晉都建康圖宋齊梁陳相繼立國作南朝都建康圖隋

滅國都改易州邑作隋蔣州圖唐數變置至季世始定  
作唐昇州圖楊徐竊據李氏遂有江南作南唐江寧守  
圖宋并天下為昇國建炎南渡改置留都作宋建康府  
圖蒙古入據開省置路作元集慶路圖

聖祖肇造區夏定鼎應天大都邑功德惟新作

國朝都城圖應天領縣括有南北作府境方括圖山形  
左盤右踞古稱帝宅作境內諸山圖水經代有分合支  
脉靡定作境內諸水圖城郭規制世隨異態不復可辨作  
歷代互見圖因圖附考以備觀覽若夫

本朝之詳則有京城圖志在焉

正德丙子春正月望鄞陳沂書

金陵圖考一書創自石亭先生魯南甫陳沂板蕞家  
塾歲久鮮傳後刻于少治王太守家再刻于兵部署  
中流布亦不多見著朱獲原刻僅得一再翻本惜其  
傳之未廣令先達苦心盛事日就湮沒無聞因圖詠  
梓成復手書石亭先生所著圖說并其原序不敢增  
損一字與同好者共考覽焉亦私洲之一端云爾先  
生著述甚富繪事復精雅擅場此圖又足窺其一斑

也

天啓甲子歲春正月後學子朱之蕃識

吳楚楚地圖



金陵地圖考

金陵在春秋時本吳地未有城邑惟石頭東有冶城傳  
 云夫差冶鑄於此即今朝天宮地去府東南一百二十  
 里當溧水溧陽之間有固城去古瀨渚縣亦吳所築周  
 景王四世楚靈王敗吳軍陷固城吳移瀨渚於溧陽南  
 十里周迴七里為陵平縣又敗於楚更名平陵縣後闔  
 閭將伍員破楚燒固城遂廢元王四年越勾踐用范蠡  
 謀將圖楚稱伯江淮乃築城於金陵長千里以強威勢  
 城周二里八十步在今聚寶門外長千里俗呼越臺即



其地金陵有城邑自此始也顯王三十六年楚威王滅  
 越盡有吳故地乃擅江海之利因山立號置金陵邑於  
 石頭後之石頭城據此今石城門北岡壘削絕皆城故  
 區



金陵縣圖  
 五


縣陵

秦秣陵縣圖考

秦始皇二十五年滅楚并天下分三十六郡遣守尉監以金陵地屬鄣郡改金陵邑為秣陵縣三十七年東遊會稽過吳從江乘浦渡置江乘縣皆統於鄣又以望氣者之言鑿鍾阜斷長壘以泄王氣水自方山西北巨流環繞至石頭達於江後人名曰秦淮考之鄣郡不詳治所志云在石頭城地史載吳興郡西金陵本吳興西境也秣陵云在城東南六十里秣陵浦處今秣陵鎮卽其地江乘按建康志云在城西北十七里南徐州記云在



縣西二里有浦發源於石頭東入大江因以為名又按  
吳徐盛作疑城自石頭至江乘當在石頭之東北幕府  
之西南也建康志圖載江乘於瑯琊東恐非



月陽郡圖

向容縣

溧陽縣

永

縣陵

丹陽郡圖考

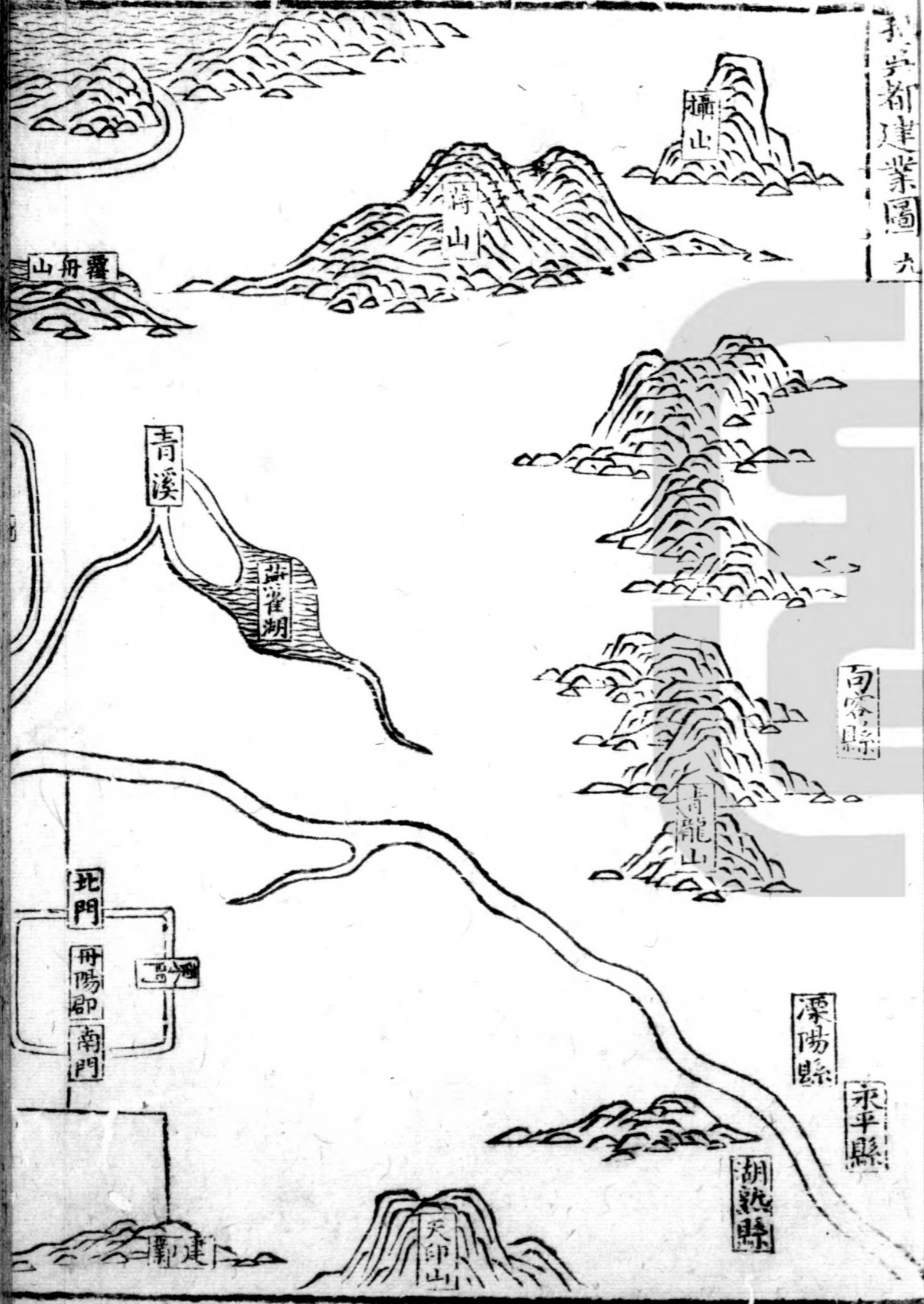
漢滅秦以江南地封楚王韓信荆王劉賈吳王劉濞皆  
大國元符二年改鄣郡為丹陽郡屬揚州統縣十七秣  
陵湖熟永平江乘句容溧陽隸焉皆鄣郡舊地東漢移  
郡治宛陵至建安十三年孫權領丹陽郡自宛陵還治  
秣陵改秣陵為建鄴郡在淮水之南按吳苑記去長樂  
橋東一里南臨大路長樂橋今武定橋東南有長樂巷  
蓋自東城角之內外皆是郡治城周一頃開東南北三  
門漢揚州無定治或治壽春或治曲阿或治歷陽治建





鄴為多亦在淮水之南去丹陽城東南二里建鄴即秣陵舊治湖孰在今東南六十里淮水之北有湖孰鎮永平在今溧陽南十五里溧陽在今溧水之固城江乘仍秦之治句容即今治也

建鄴都建業圖六



孫吳都建鄴圖考

初東漢末以秣陵地封孫策為吳侯至弟權據有江  
築石頭改持陵為建鄴建安十三年移丹陽郡治建鄴  
黃龍元年遂徙為都都城在淮水北五里據覆舟山下  
東環平岡以為安西城石頭以為重後帶玄武湖以為  
險前擁秦淮以為阻周迴二十里十九步詳見後考亦  
烏十年作太初宮周迴五百丈作八門前五門曰公車  
曰昇賢曰明陽曰左掖曰右掖東一門曰蒼龍西一門  
後一門曰玄武都城之正門曰宣陽又南五里至淮水



有大航門時都城皆設籬曰古籬門宮之後有苑城晉  
 所謂臺城卽此今西十八衛以南玄津橋大街以北皆  
 是赤烏四年東鑿渠名青溪自城北塹洩玄武湖水九  
 曲西南入秦淮西鑿運瀆水自倉城東入今內橋與青  
 溪合南由今乾道橋至斗門橋達於秦淮又夾淮立柵  
 謂之柵塘金陵建都自吳以始



東晉都建康圖考

晉武帝時，吳徙揚州治建業在冶城之東丹陽郡仍治統縣永平江乘湖熟丹陽句容溧陽改建鄴仍為秣陵後又徙秣陵於宮城南八里一百步小長干巷內分淮水北之地復置建鄴治在宣陽門內以丹陽西置江寧元帝渡江避愍帝諱改建鄴為建康遂為都號東晉以宰相領揚州牧築城於青溪東南臨淮水上名東府城別舊治為西州城以丹陽守為尹於江乘南置瑯琊郡領臨沂即丘陽都懷德四縣以處從帝之渡江者瑯琊在今句容之瑯琊鄉臨沂在今上元之長寧鄉即丘



陽都在臨沂之境懷德在今上元之鍾山鄉又僑置淮  
 南魏廣川高陽堂邑南東海南東平南蘭陵八郡并寄  
 京邑宮城仍吳之舊成帝作新宮繕苑城脩六門宮城  
 正南曰大馬門北昌平門東西二門曰東掖西掖大  
 司馬門與都城宣陽門對又南出至淮水上置朱雀門  
 卽吳之大航門也都城十二門南北各四東西各二詳  
 見於圖淮水上設浮航二十有四朱雀航卽朱雀門處  
 在今鎮淮橋東後移至橋處蓋據淮爲阻有事撤航爲  
 吳十塘之意也成帝時徙建康縣於御街西



南朝都建康圖考

東晉既亡宋齊梁陳相繼為據宮城都城皆仍於晉號  
京輦神臯初劉裕逼晉主宮於秣陵縣後乃自即晉宮  
元嘉二年於臺城東西開萬春千秋二門都城十二門  
南面次西曰宣陽次東改開陽曰津陽最東曰清明最  
西改陵陽曰廣陽北面次西曰玄武次東曰廣莫最西  
曰大夏最東曰延熹正東面曰建春次南曰東陽正西  
面曰西明次南曰閭闔宣陽為正門與宮大司馬門直  
對津陽與宮南掖對建春西明二門達於宮前之直街



者宋於朱雀門之南渡淮五里又立國門在長干東南  
 以示觀望齊皆因之梁置石闕於端門外改朱雀門稍  
 西在今鎮淮橋北侯景攻臺城燒大司馬門陳復營治  
 改宮萬春門為雲龍改千秋門為神武改都城廣莫門  
 為北捷揚州治丹陽郡治皆仍舊宋省懷德即丘陽都  
 三縣盡入臨沂省永平縣入溧陽梁武生於秣陵同夏  
 里囚以其地置同夏縣在今上元之長樂鄉陳以瑯琊  
 三郡地置建興郡領建安同夏烏山江乘臨沂湖熟六  
 縣丹陽江寧建康秣陵句容溧陽仍隸丹陽郡





江蘇

地大廣闊至九年平陳建康城邑宮闕并蕩於時

之跡不復有存者廢丹陽郡平其城以為田乃於石頭

置蔣州依漢置太守以司隸刺史相統析溧陽丹陽之

處置溧水縣十八年廢溧水并入溧水與江寧當塗三

縣屬蔣州大業初蔣州復名丹陽郡省建康秣陵同

其三縣入江寧又廢臨沂丹陽州然三縣亦入江寧與

溧水二縣仍為丹陽郡所統初相

東府城後末年以江省為揚州置總管府白容屬焉自

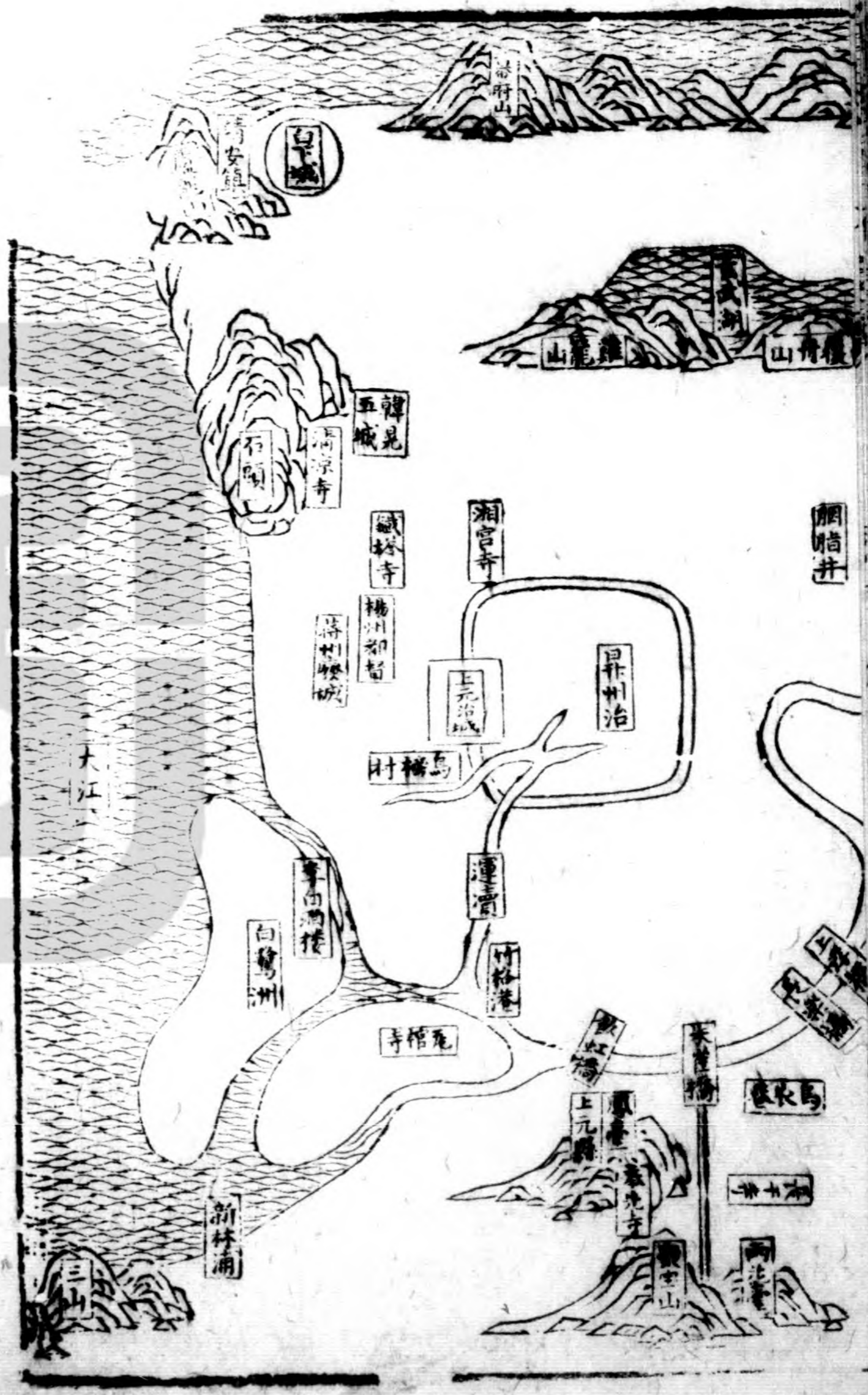


揚州之名專於江都矣



唐昇州圖考

唐滅隋分天下十道丹陽郡屬江南東道武德二年置  
 行臺尚書省三年改江寧縣為歸化縣又改為金陵縣  
 天祈其地為安業縣尋廢以句容縣置茅州析江寧溧  
 水之地復置溧陽縣七年罷行臺為大都督府復蔣州  
 仍改茅州為句容縣與金陵溧水溧陽屬蔣州九年徙  
 金陵縣於白下村曰白下縣貞觀七年復改為歸化九  
 年仍為江寧至德二載析置江寧郡而縣廢乾元元年  
 改郡為昇州上元二年廢州為上元縣治在西州城地



北唐中遷鳳臺山之西大順元年復置昇州統上元句  
 容深永溧陽四縣按宮苑記隋大業六年置金陵城在  
 東觀南園又按唐李孝恭破賊築唐府城近石頭天  
 寶三年僞吳楊行密克昇州將徐溫改築金陵城貫泰  
 康以州治為府以府治為宮恐南唐宮即昇州治所

南唐昇州圖 十九



南唐江寧府圖

初僞吳揚行密子溥在唐末取昇州後將徐溫自領昇

州改築城郭為金陵府至石晉天福元年為吳天祚

年溫假子知誥篡吳以金陵為西都改金陵府為江寧

府遂以府治為宮以城為都國號唐復姓李更名昇城

周二十五里比六朝都城近南貫秦淮於城中西據石

頭節今石城三山二門南接長干即今聚寶門東門以白

下橋為限即今大中橋北門以玄武橋為限即今北門

橋橋所跨水皆昔所鑿城濠也今通濟三山水關即當



時淮水出入處青溪九曲至是為築城絕其流今竹簾  
 下北西入舊城濠者乃自潮溝從西南流之故道自舊  
 內德南流經淮清橋合秦淮者則城內所存之一曲西  
 橋之北東盡昇平橋西盡大市橋北至小虹橋此宮城  
 之限內橋南直抵聚寶門大街即當時御街也按志宮  
 前御街傍夾大溝雜植槐柳臺省相望今溝猶存江寧  
 府治改於宮城之東割上元南十九鄉與當塗北二鄉  
 復置江寧與上元一縣皆治郭下江寧治在北門內古  
 治乃唐舊司容深水溧陽亦仍舊治焉



宋建康府圖二十一

宋建康府圖考

宋開寶八年南唐滅復昇州仍以宮為州治隸江南東  
 略天禧二年陞江寧府建康軍節度使封壽春郡王為  
 昇王建國後即位是為仁宗以昇為大國不以封諸皇  
 子其守臣皆以宰執近臣為之徙上元縣於城東北南  
 唐司會府地建炎三年改江寧府為建康府又徙上元  
 於城東隅紹興三年高宗駐蹕明年徙府治於東錦繡  
 坊今舊為處以府治地為行宮設留守命守臣兼之安  
 撫制置總領轉運提領御前馬步軍諸司皆治於此行



官卸南唐宮地前內橋改名天津橋其下水引青溪由  
 東虹橋今昇平橋周繞大內東西北三隅經西虹橋今  
 大市橋復合青溪曰護龍河城皆偽吳順義中所築由  
 尊賢坊今里仁街口出東門由鎮淮橋出南門今聚寶  
 門由武衛橋出西門今石城門由清化坊出北門今北  
 門橋南大街由斗門橋出龍光門今三山門以上元江  
 寧為赤縣句容溧水溧陽為畿縣比西京故事



元集慶縣圖三

元集慶路圖考

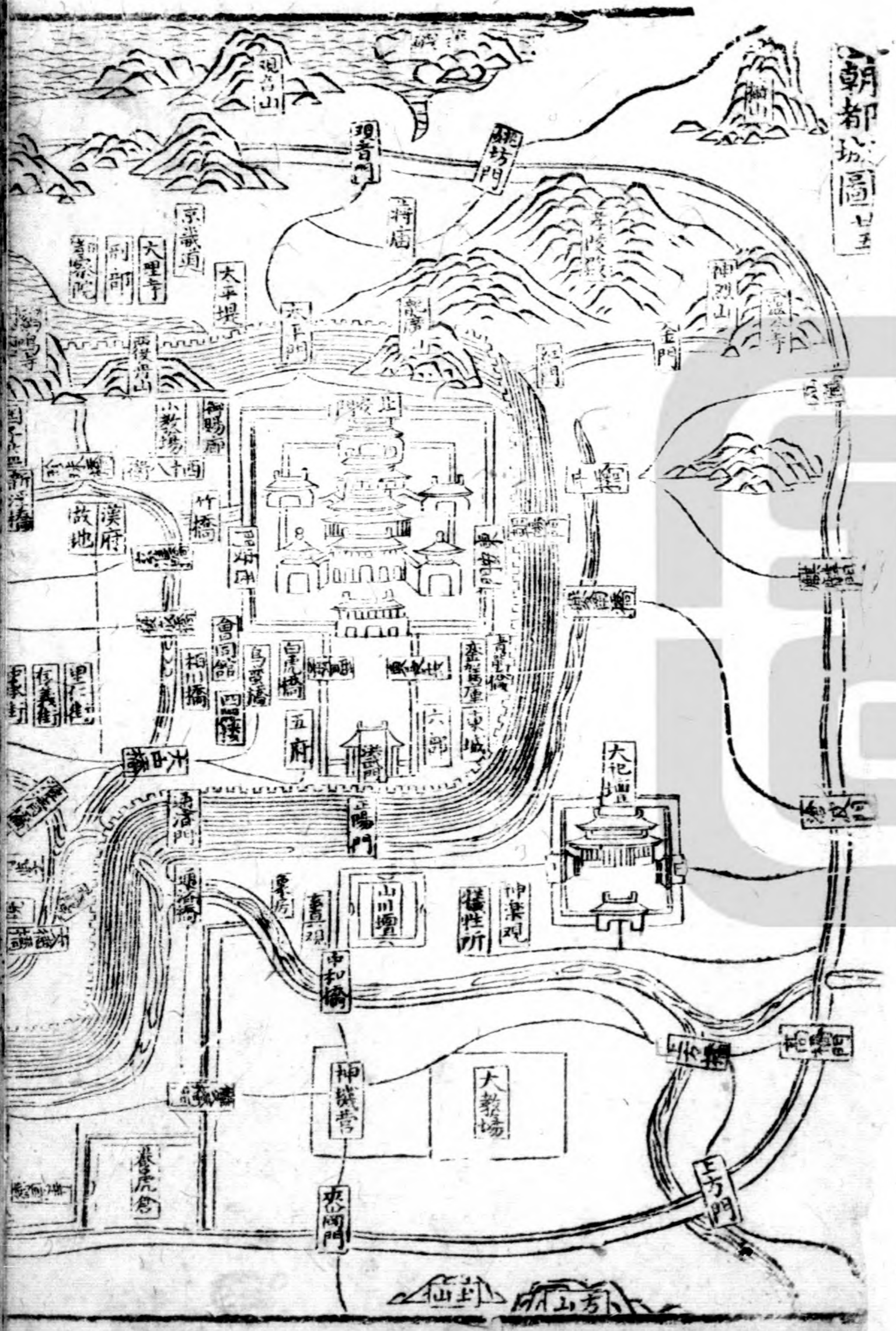
元至元十二年即建康府治開省設建康宣撫司江東  
建康道提刑按察司又設江東道宣慰司江淮等處行  
中書省行樞密院十四年更立建康路總管府以宣慰  
兼本路達魯花赤就僉廳君子堂內署府事十六年徙  
治於西錦繡坊大軍庫內今府治處隸宣慰司以達江  
浙行省按察司改肅政廉訪司因避行臺遷治寧國府  
路治遷徙不常嘗於上元縣與軍器庫內置治元貞二  
年又徙府於銀行街東南佳麗樓地今江寧縣治大德





四年徙於龍翔寺基今武學處後終於銀行街天曆二年以路為潛邸改名集慶城中置錄事司管治城內徙江寧縣於南門外越臺側陞溧水溧陽為州領三縣二州一司比京畿例與陝西奉天路徑隸行御史臺城仍宋舊呼西門曰大西龍光門曰水西

朝都城圖



國朝都城圖考

聖祖滅胡區正中夏於元至正內中三月取集慶路戊申混一海內改路為應天府大建城闕考諸都城之域惟南門大西水西三門因舊更名聚寶石城三山自舊東門處截濠為城沿淮水北崇禮鄉地開拓八里增建南出者二門曰通濟正陽自正陽以東而北建東出者一門曰朝陽自鍾山之麓曰龍廣山圍繞而西抵覆舟山建北門曰太平又西據覆舟山雞鳴山即雞籠山緣湖水以北至直瀆山而西八里又建北出者二門曰神策金川自金川北繞獅子山即盧龍山於內雉堞東西



相向亦建二門曰鍾阜儀鳳自儀鳳迤邐而南建定淮  
清涼二門以接舊西門而周門西出者五由聚寶北至  
金川神策比通濟正陽至太平之南北倍之由朝陽至  
石城三山比定淮至神策之東城三山水門至通濟水  
門之東西亦倍之東盡鍾山之南岡北據山控湖西阻  
石頭南臨聚寶貫秦淮於內外橫縮屈曲計周九十六  
里外郭西北據山帶江東南阻山控野闢十有六門東  
五曰姚坊仙鶴麒麟滄波高橋南六曰上方夾岡鳳臺  
馴象大安德小安德西一曰江東北三曰佛寧上元觀  
音周一百八十里

寧城居極東偏正門曰洪武與都城正陽門直對在東  
元東城之外鸞雀湖地西安門以北宮牆卽古都城之  
故址東出青溪橋處也舊內在古御街東宋建康府元  
行臺地郊壇在正陽門外東隅洪武門北之左列吏戶  
禮兵工五部吏部之北有宗人府宗人府之後有翰林  
院詹事府太醫院洪武門北之右列中左右前後五軍  
都督府後府之南有太常寺府之後有通政司錦衣衛  
欽天監通政司之北有鴻臚寺行人司置刑部都察院  
大理寺於太平門外築堤於玄武湖上北達治所光祿  
寺尚寶司六科在

皇城內國子監在雞鳴覆舟二山之南古藥園壘處三  
 十六衛環布於城中五城兵馬指揮司在城內者三城  
 外者二南有坊以居民北有營以設行伍衛各有倉什  
 九在城西北徙應天府治在舊內西華門之右古西錦  
 繡坊大軍庫元建康路處徙上元縣於昇平橋右宋行  
 宮之東南徙江寧縣治於銀作坊元集慶路治府學在  
 武定橋東北臨秦淮卽元路學地也正統間定都於順  
 天府以應天府爲南京設守備聽如古留臺



應天府境方括圖



地圖考

天自有郡以來疆地統括盈縮不常莫廣於漢莫狹  
 於隋至唐以後屬縣乃定皆在大江之南

漢朝始括江北二縣弘治四年析溧水十四區民增置

高淳所領凡八縣一曰上元城東北境也古江乘臨沂

熟故地二曰江寧城西南境也古秣陵建鄴丹陽故

地三曰句容在上元之東八十里出周郎橋四曰溧水

境江寧之南九十里出烏利橋古瀨渚縣地五曰溧陽

在溧水之東南五十里出分界山古固城之東境六曰


高淳在溧水西南以高淳鎮置治七曰江浦在江寧之  
 西距大江古烏江地增割鄰境為縣置治於曠口八曰  
 六合在江浦之東出浦子口東盡句容之境抵鎮江之  
 丹陽丹徒南盡溧陽溧水之境抵廣德州連寧國之宜  
 城盡東南之境連常州之宜興西南盡高淳江寧之境  
 抵太平之當塗西盡江浦之境抵和州西北連滁州北  
 盡六合之境連鳳陽之天長東北盡句容六合之境抵  
 揚州之儀真東西相距三百六十里南北相距四百六  
 十里



境內諸山圖

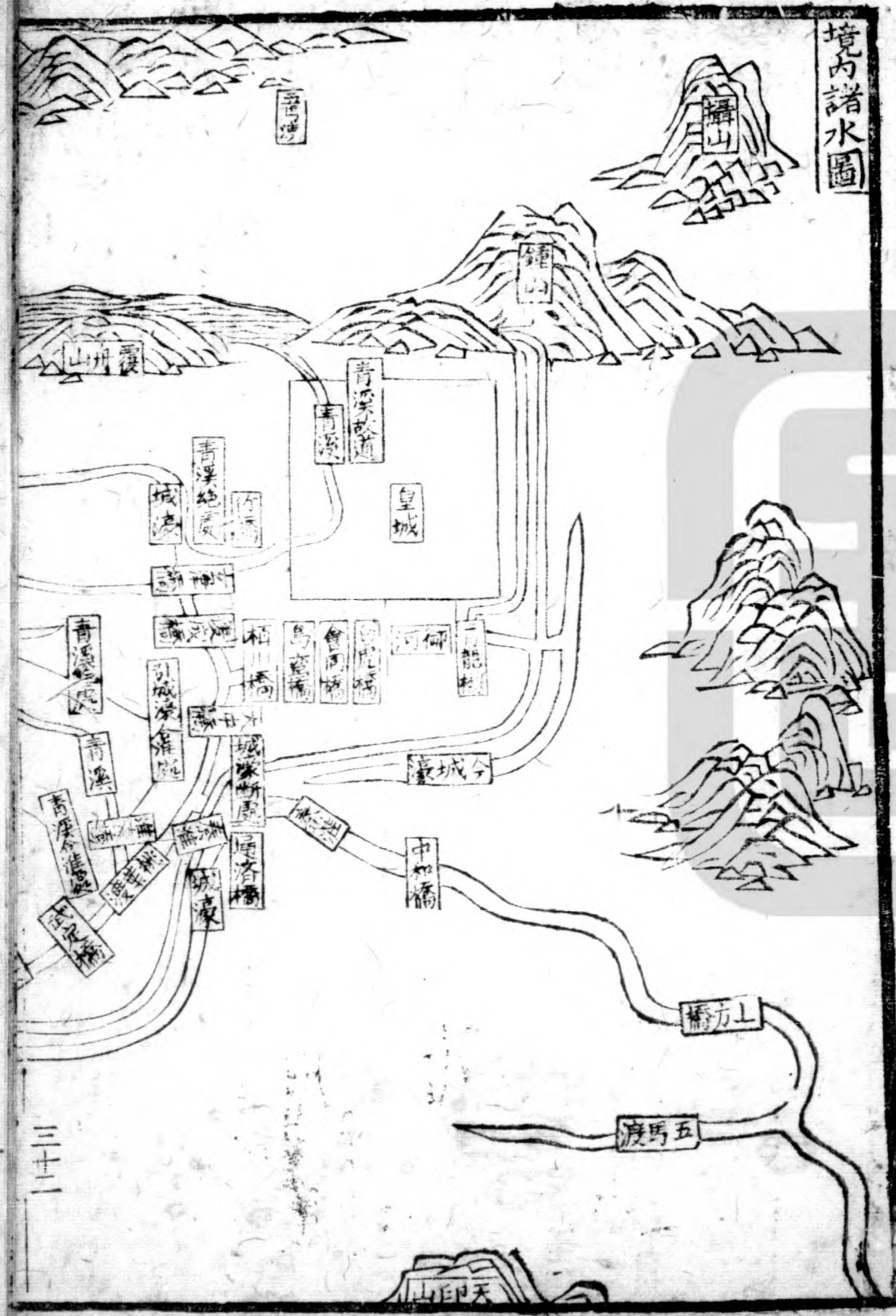
境內諸山圖考

唐志稱東南名山衡廬茅蔣金陵有二焉蔣山故名鍾山  
寶都邑之鎮武侯所謂鍾山龍蟠是也宋周應合山川序  
云鍾山之左自攝山臨沂雒亭衡陽以達於東又東為白  
山大城雲穴武岡以達於東南又北為土山張山青龍石  
鏡天印彭城鴈門竹堂以達於西又北綿亘至三山而止於  
大江所謂龍蟠之勢也鍾山之右近之為覆舟雞籠在宮城  
之後又北為直瀆大壯觀四望以達於西北又西北為幕府  
蓋龍馬鞍以達於西是為石頭山亦止於江所謂虎踞



之形也考其山之遠近亦少有一合者蓋東南之山關  
 城重抱山勢連屬不可一一言之且古之江水自  
 三山東入沿陰山石子岡北流以至於石頭又自石頭  
 沿馬鞍四望盧龍幕府東折石一於觀音又由臨沂攝  
 山直抵京口二百餘里山勢不絕此浮江而觀之三山據  
 於西南石頭據於西北秦淮中出乃天限之門戶也今  
 水西流沙洲曠邈馬鞍鳳臺為民居日削而陰山則  
 為澤漸不可尋矣此則圖其形勢之大者焉

境內諸水圖

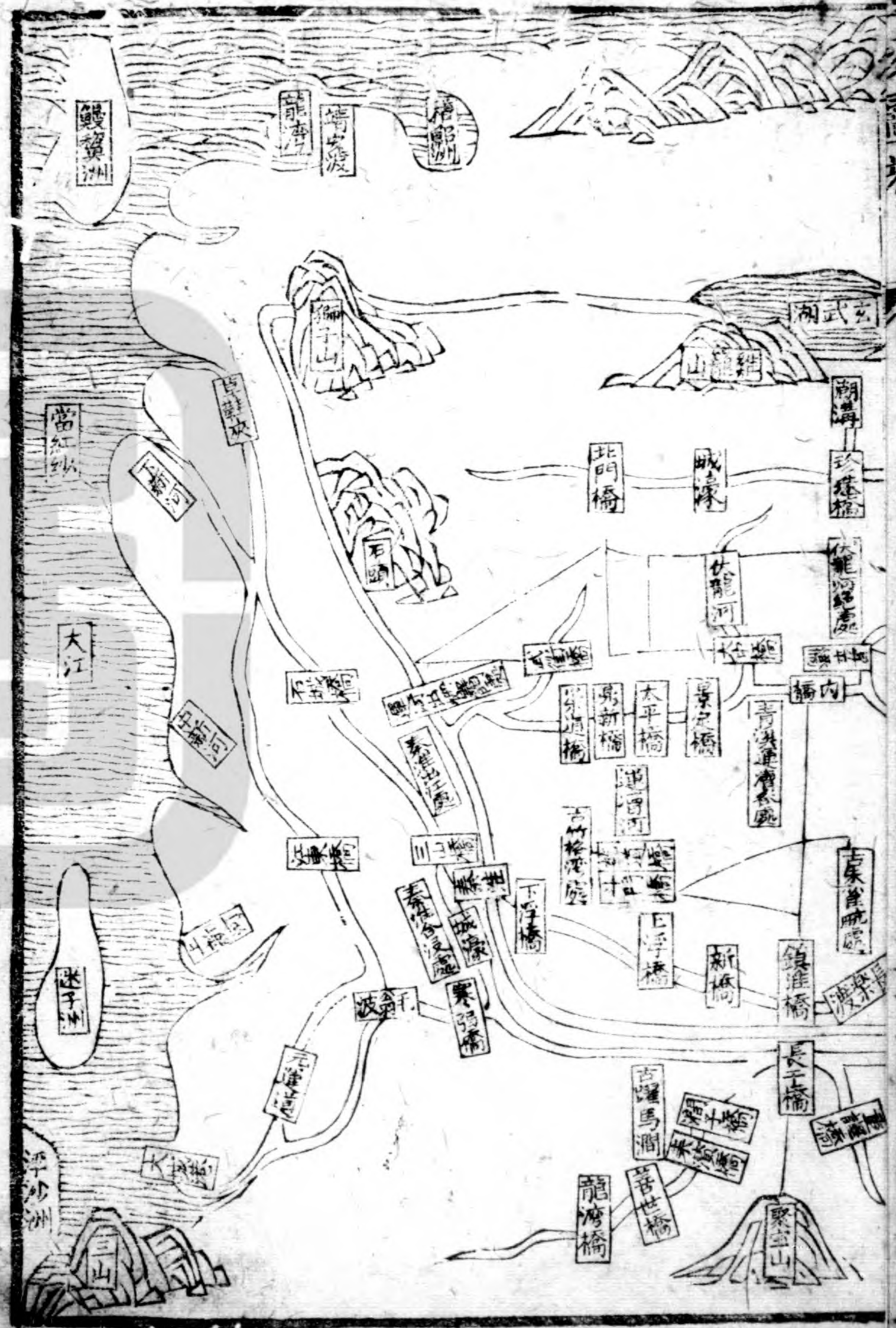




諸水圖考

金陵在大江東南自慈姥山至下蜀渡古稱天塹巨壑此江之境也秦鑿淮吳鑿青口運濟揚吳鑿城濠宋鑿護龍河宋元鑿新河

國朝開御河城濠今諸水交錯互流支脉靡辨據之自方山之岡龍兩涯北流西入通濟水門南經武定與淮飲虹三橋又西出三山水門沿石頭以達於江者秦淮之故道也自太平城下而潮溝南流入大內又西出竹橋入濠而絕又自舊內而周繞出淮清橋與秦淮



者青溪所存之一曲也自斗  
 橋西北經乾道太平諸  
 橋東連內橋西連武衛橋者運  
 濱之故道也自北門橋東  
 南至於大中橋截於通濟城內  
 旁入秦淮又自通濟城  
 外與秦淮分流繞南經長干橋  
 至於三山水門外與秦  
 淮復合者楊吳之城濠也自具  
 平橋達於上元縣後至  
 虹橋南接大市橋者護龍河之  
 道蹟也自三山門外達  
 於草鞋夾經江東橋出大城港  
 與陰山運道合者皆新  
 開河也東出青龍橋西出白虎  
 橋至柏川橋入濠者今  
 吳內之御河也若城外落馬洲  
 諸水不能悉載焉

歷代五兒圖三十一





歷代互見圖考

歷代城邑變置若不可悉辨然鍾山自東北而迤邐於西南大江自西南而環抱於東北其後聚寶當其前青龍石碗掖其左石頭三山踞其右秦淮橫其中者諸漢以後郡城皆在淮水之南六朝宮城皆在淮水之北而近於覆舟楚秦隋唐之城皆在淮水西北而據於石頭楊吳以後之城皆跨淮水之南北而近於聚寶國朝因山距淮盡乎四極以是據方辨位庶幾可得矣按六朝宮城正門曰大司馬門南對都城之宣陽門二

里宣陽門南對朱雀門五里臺省相望為御街朱雀門  
臨淮水上朱雀航北今考鎮淮橋東南桐樹灣處當是  
所中正街府軍營內小橋當是宣陽門處直出北口  
西華門西大街當是大司馬門處國學成賢街南口當  
宮後平昌門處珍珠河正在宮內也成賢街外號以  
東直抵西十八衛之後當為都之北城宋上元縣西細  
柳營直北當為東城武學以北當為西城其規模大畧  
見南唐之宮前臨內橋東盡昇平橋西盡大市橋北  
江為子城之限宋行宮即此內橋南直抵鎮淮

唐之御街也志云鎮淮橋即朱雀橋若益壽  
時穀航於此遂名舊航之處唐所謂長樂渡也南  
長樂一里抵東城角內外皆丹陽郡城之基又東南近  
洗塘乃晉王含五城又南當是古揚州治清涼寺地  
至石頭山脊為楚金陵邑城又北為唐韓滉五城少東  
南則隋蔣州城又東則冶城今朝天宮處又西抵下衛  
西州橋即西州城地唐上元縣城亦是其處皆石頭  
之麓相云不遠南循三山水關內下浮橋北為賞心亭  
少西為折柳亭出水關中街水環繞處當為白鷺洲洲

之上今普惠寺當是李白酒樓統南城角高處即昇元  
 閣舊基少北高阜皆鳳凰臺山少西即建初寺寺西即  
 香范村聚寶門外為長干向西為越城少南為秣陵城  
 東南為國門轉東至通濟跨城處當為東府城大中橋  
 東畔為白下亭長安街西口當為宋永安宮北抵竹橋  
 之側當為金華宮六朝城後今國學處為玄圃小教場  
 西門內為士林苑將臺處當為樂遊苑蔣廟之西南當  
 為商隱館西北為觀螽宮此皆可因據而互見者也

