


BIBLIOTHÈQUE
DE
CLERMONT-FERRAND

9160.267.

~~Leone~~ ~~di~~ ~~...~~





LA fortification



LE
THEATRE DV
MONDE
DV



LE
PETIT ATLAS
PAR LE
PERE CASSIAN
BOISSERET
DE
Sauxillanges Rec.



J E

THEATRE DE
MORDE

ou

J E

PETIT ATLAS

PAR LE

PERR CASSAN

BOISSIER

DE

2 RUE DE LA...

De la Scenographie & de ses termes

2

L'Ichographie & l'orthographie sont les deux premières Espèces de la disposition de l'architecture tant Régulière qu'irrégulière. La Scenographie vient ensuite; Nous commencerons celle cy par la détermination de ses termes.

Les termes Scenographiques de l'arch. III.

Fort; est vne place fortifiée de Rampart, de bastion, de fossé & d'autres différens pour attaquer ou pour défendre.

fortvillée; ce sont des petites fortifications, q^d lon est ordinairement carrées ou quinquangulaires p^r défendre ou tenir en subjection quelque port, passage, lieu, Rivière, chemin, etc. & se construisent séparés de la ville.

Château, citadelle; ce sont fortifications Inuincibles p^r défendre les villes ou les tenir sûres.

Rampart, est vne closture ou Muraille de terre qui féme les villes tout a l'entour.

Bastion, est vne masse éminente Joindue & apaisée a la cinteure du Rampart p^r vne manière & plus aisée comodi de la défendre.

Bastion plat, est celuy dont les deux flancs sont posés sur vne même ligne, ou bien qui est construit non pas sur les angles mais sur les costés du polygone a fortifier; il est tous^r de forme quiangulaire composé de 5 angles & lignes, soit de 2 faces, autant de flancs & d'vn ligne droit p^r tenir la place de deux gorges en la longueur; quant a la forme de cet autre bastion angulaire elle est éragon.

Parapet du Rampart, est sur le Rampart de la ville vn petit mur de terre élevé du costé qui Regarde les champs devers de lequel ceux de la ville se tiennent couverts p^r décharger leur train de terre l'ennemy en assésurancé de leur personnel.

Banquet, est tout autour du pied du parapet en dedans vn petit degré de terre sur lequel se Reclinent les mosquaires pour décharger leurs coups afin q^d de plus haut ils puissent découvrir l'ennemy.

Terre plain, plan du Rampart, est le comble & la plus haute partie du Rampart, & c'est ce qui s'appelle en cet endroit après le parapet & son

Banquet, en est l'espace sont Rangés les Soldats de la garnison, le canon, ses officiers & tout lequipage s'euant a l'archilieu

Batteries, et sont des petits troupes d'écuyer p^r soutenir l'artillerie quelques uns vt q^d ces emplacements aux bastions portent le nom de cavaliers et qu'aux courtines on les appelle deus, platfornes

Casemates, et sont des loges, et embrasures pratiqués par le major dans les flancs de la Ville, qui seruoit autre fois a pointer le canon p^r la défense du bastion opposé et a Receu les foudres du fossé chemin des Rondets, faussé braye, c'est un chemin Relassé entre le Rampart de la Ville et son auant mur parapet des Rondets ou de la faussé braye, c'est l'auantmur, ou le parapet du susdit chemin ou faussé braye

Liure, Relais, Borne, c'est un espace entre le Rampart de la Ville ou l'auantmur, et le fossé

Le chemin couuert, le corridor, c'est un chemin au dela du fossé contigu a la Ruie, accompagné de son parapet

parapet du chemin couuert ou corridor, c'est un petit Rampart de terre, embrassant le fossé de la Ville tout a l'entour, on le met en usage p^r défendre la campagne des troupes et p^r favoriser ceux de la Ville en leurs sorties

Raueclin, c'est un corps séparé, apposé au deuant du Melin duni courtine pour la défense

Demilune c'est un corps séparé a la faueur du quel un bastion est mis a couuert

Ouvrage de corne, c'est un ouvrage de dehors, composé d'une courtine, de deux demibastions, et de deux costez, par lesquels il est joint a la fortresse, on l'employe a protéger les foiblesses d'endroit de la campagne et a Resister aux approches de l'ennemy

Tenaille, c'est un dehors qui approche assez de l'ouurage de corne si ce n'est qu'il s'écarte en front en forme de tenaille

traversee, c'est ouurage et se fait de diuerses formes obliques, c'est seruit a embarrasser les passages et leur auant

La Sctographe, c'est la description du front et des costez d'un bastion et quant il quant aussi le Rapport de toutes les lignes au centre du camp

le fossé et le Rampart si les deux plus importants pieces de la

De la fortification

L'architecture Militaire est l'art de Bien fortifier et deffendre les pla
quelqz places contre l'attaqz de l'ennemy

Or comt toutz guerres est offensives ou deffensives & comt on ne pe
attaquer ny comodim^t deffendre si on n'est bien averti en considération
De cetti fin Mathias doge duuidi l'architecture militaire en Heveotcto
niqz qui travaille a la Munition, et en l'artotectoniqz qui Regarde
l'attaqz et le combat et de la quelle Il fait deux especes la poliorctiqz
et l'anti poliorctiqz, l'offensive et la deffensive.

cette cy enseigne aux assiegers de Rien de inutile l'effort de l'as
assiegeant soit en Repoussant la force par la force, soit en deffendant
des ouvrages deffensifs qui empêchent l'eu plus et Ruinent l'eu tousse
l'autre est l'architecture des assiegeans qui donne l'eu moyen d
d'importer Un place ennemie avec le moins de p'voh^t qu'il se pe.

quant a l'heveotctoniqz elle s'occupe toutz a la fortification
dun lieu decouvert ou mal assure par la quelle on puisse etre
a l'abri des courses de l'ennemy et de ses Irruptions imprévues
et de l'eu en estat de demourer sans crainre en g'neri ouverts. D'y
Resister courageusement et sans danger de se p'voh^t.

mais d'autant qd l'hoi^t d'ouvre plus de loin de se construire, et
cequi luy appartient qd de ruiner le bien d'autrui, par cetti Raiso
Nicolas doge parle p^m de cetti partie d'architecture militaire
qd la grecie a nomme l'heveotctoniqz et qui chez nous est parti
culierem^t nomme fortification

les Villages et les chasteaux sont fortifiez par la Nature ou
par l'art ou par tous les deux ensemble cequi est l'eu le mil
lieu et le plus assure

La cilieie en l'asie mineure est ensemble presqz de toutz parti
dun montaigne, les Suisses sont forte par la Rudesse de leur M
montaigne, l'orsqz alexandre Ravageoit la Region des mazaris
ei p'voh^t trouva un assyle assure contre les frayeurs de la g
qu'avec dans la Roche d'Aorni la quelle alexandre aussi vien
qu'heveotctoniqz attaquait inutilement. Josephus parle de machabente

Salasti de capsia et de thala Villis de Numidi, machiaul mit
en auant morquet, l'ra alléans Etrubritstia ou Brisak, c'ua
deu pays bas le chasteau de Namur, l'ra auuegnate Ziffon, Nonith
audabli, tousz bien for' plaaz fortiffiez par la nature,

langlittari hollandi, Venisi mantoui, storati doiorick, cuditari
en la marehe de grandebouq, stralsund en la pomevanie l'isua s
bien fortiffiez par l'ra enua, Villie fortiffiez par l'ra enua et par
l'ra montagnis comi mazagas, bezancon, chez casar, phorsidany,
le milieu du p'loponcei chez palibi

De la fortification artificielle

Lact par Vni Ingenieurs Imitation de la Nature a commé en
tempe de paix de preparer cequi tombi en Vagi en tempe de guerre
se procurant deu lieux de securite et p'prieté a chassir ou du moins
a l'availlie l'omny, se deffiant en la plaine de montagnis et de
Bastons; debride l'raquelle on se mit a couuert et se c'uaient de
Vallée Rompué et de fossés Remplis deau qui arrestent tout
a fait, ou du moins Retardent le passagi de l'Ennemi, ainsi
les Romains Establissoit des colonies comi celle de Narboni, alla
a l'alande en bastissant six Villie tout dun coup p' l'couir des
fron aua Nations quil auoit vaincues, hebodeu en Munissant
machie et masseda fortiffiez Imprenables, l'ra grecs en f'roment
leu temopellit, addebale en bastissant ch'atagi la neupit, demod
thén fortiffiant pylé, antiochus Redressant l'idimachii, ardaal
Reparant elari et auoet Villie de pacific

l'architecture militaire a été fort diuersi l'uiuant leu diuersi
machie et l'adeste de assiegeant et de assiege

aua p'emie de annet de belloni quand on ni se deffendoit que
deu p'eda et deu p'onda, ainsi q' nous le p'ersuade deuat en la
diuination du mot p'aque, ou lorsqu'un peu plus auant en agi
Elli ni combattoit qu'a coups de Baston de massut, et de carth,
comi s'ecrit p'm^o l'ra, egypticus, affricains contre les egypticus, ou q'
Elli fut plus aguerrie ille se seruoit de massut garant de flu

de frondez, de piquez et de puy, Il n'estoit pas malaisé de bastir
des murailles contre telle armée

mais aprez q^d on eut Inuente^e les machines qu'on nommoit alors
pluteos, sambucas, testitudines, falces, ariekes, scorpiones, B
Ballistas, helopoles avec lesquelles on pouuoit esbranler les M
Murailles, on commença a bastir avec plus de soin les murailles de
celle de Babiloni, mais come il y auoit de^s defautes, archimede lui
en gacha dy Remedes, lu estoit q^d les costez des murailles estoient
tout droictes les l'ennemy estoit a couuert plus il s'apchoit de la
muraille, l'autre estoit q^d les assiegez n'estoit pas moins a decouu-
er q^d les alliegezants;

ce faulx n'estoit pas supportable et lort a lache de les corrigir
en bastissant des murailles de cette autre sorte, On posa comme Vni
coronné ainty qu'heriusa nomm^e le parapet, tout a l'entour du R
Rampart, le haut estoit plein de creneaux, l'autre les espaces de laquelle
ily auoit moyen de tirer, et de voir lesquels, aprez qu'on auoit est
le coust on se pouuoit cacher, et de plus q^d la hauteur de la murail-
le ne tint l'ennemy a couuert on laissoit des fustées tout a l'en-
tour de l'espas, a la hauteur d'un archet, on aionda en sus
des tours quarrés, puis des tours Rondes

mais depuis q^d Bartholdi Schuartz Letti machin^e de guerre qui
Vomit parmy la flamme et la fumée des boules de feu avec un bruit
si horrible quil semble surmonter celuy du tonnerre et avec Vni si
prodicieux force quelle egalle la foudre, ce Rapiéage des anciens ne
fut plus de saison; et il fallu commencer a des nouuelles fortif-
fications,

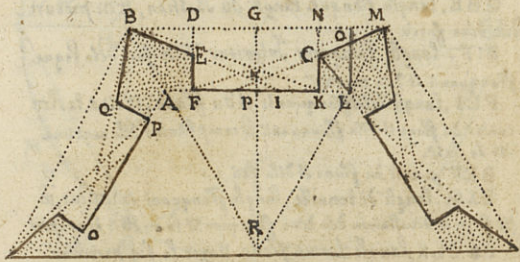
or la fortification artificielle, se diuid^e aujourd'uy selon les
Lieux a fortifier en Reguliers et en Irreguliers; La fortification
Reguliere, est celle qui fortifie les figures Regulieres; Vni figure
Reguliere est celle qui a tous ses costez et tous ses angles egaux
par la on voit que les sont les fortifications et les figures
Irregulieres, Or le Regulier estant tout^z de mesme sort et semblable

a Soy m'émé Et a Justitici la Regle de l'irregulier, c'est pour
 quoy nous comencions par la fortification d'un figure indiqu
 lieue mais avant qd passez outre il est bon de m'émé y y est
 témé de lart

Des termes dont on se sert en la descrip
 tion de l'architecture Militaire.

- Le trumelle Technographique d'un ligné architectonique
- FK** La courtine, c'est la plus longue ligné droit au contour
 d'un Rampart, tiré d'un flanc a l'autre
- FE** Le flanc, c'est la ligné qui venant de la face du bastion
 tombe perpendiculairement sur la courtine
- BE** La face, c'est la ligné avec l'autre de ce nom, fait l'anglé du
 Bastion le plus avancé
- AF** La gorge c'est la ligné qui avec l'autre de la sorte fait l'
 anglé du polygone ou de la Ville a fortifier et est un prolonge
 ment de la courtine
- AB** La ligne capitale, c'est la ligné est tiré d'un anglé du polygone
 a celui du bastion
- BK** La ligne de deffense fichante, c'est la ligné est tiré du point
 commun a la courtine et au flanc a l'anglé du Bastion
- BI** La flanquante ou la Rasante, c'est un prolongement de la
 face Jusqz a la courtine
- IK** Le second flanc c'est cette partie de la courtine qui est depuis
 ou tombe la fligne fichante Jusqz ou vient toucher la flanquante
- FI** Le complément de la courtine, c'est le Resté de la courtine apres
 qu'on en a osté son flanc,
- EI** La face prolongé, c'est le Resté de la ligné flanquante apres
 qu'on en a osté la face
- ED** Le flanc prolongé c'est le prolongement du flanc Jusque au
 costé du polygone extérieur.
- BD** La sur face, le double de cette ligné ajoutée a la courtine doni
 la longueur du polygone extérieur
- FD** La distance du polygone a cette ligné est composée du fl
 flanc et de son prolongement.

- MN La demie Différence des polygones; le double de cetti ligne est la différence entre les costez des polygones extérieurs et intérieurs
- AL le polygones Intérieurs, le costez de la Ville, cest la ligne qui est entre deux angles du polygones quil ffectif
- BM le polygones extérieurs, ou la distance d'un bastion a lautre; et le costez du polygones extérieurs, cest Vni ligne droit tiré d'un angle d'un bastion a l'angle de lautre (circonférence)
- RA le petit diamétre, cetti ligne est tiré du centre de la Ville a la
- RB le grand diamétre cest Vni ligne composé de la capitale et du petit diamétre du polygones fig.



aux places Régulières on attaqz les bastions, et aussy les courtines aux irrégulières;

Effect du canon

Entre les effects du canon celuy la est le plus miraculeux qui mit au monde albert ambroisi au siege de bologne, sa mere fami dun simple soldat puisant de leau su au pied de la montaigne de Ravibay fut mise en piéce d'un coup de canon tiré de la ville, on y court, Et parmy les boyaux de la mere qui nagroit en leau, on tira lenfant sans Inceision, ainsi miraculeusement conserue, poth au camp par le soldat qui auoit leuy de l'age fami a ce funeste acouchement, de la a enuers, lenfant Nabille le fut baptisé et le pourueut d'une pousie,

Les termes ichnographiq^s des
angles

Il ny a p^rsonn^e qui ait tant soit peu gousti de la géomé-
trie qui ne scachi q^d langl^e est tous^s signifié par la déuxi^e
me lettre de^s trois qu'on nomm^e, Il y a donc

ARL, langl^e du centre, c^{est} angl^e est formé au centre de^s
deux diamètres, tirés de^s deux pla^s prochains angles du polygo-
ne ou de la pla^s a fortifier

OAL, langl^e polygone ou de la circonférence, Il se forme
de^s deux costes de la pla^s

QBE, langl^e flaque langl^e du Bastion, Il est produit
de^s deux faces

BIF, langl^e flanquant Interieur, il est fait de la ligne
flanquante et de la courtine

FEI, langl^e de la flanquante et du flanc, il est a la Rin-
contre du flanc et de la flanquante le complément de la courtine
et la base.

BEF, angl^e du flanc et de la face

BXM, langl^e de tenaille, langl^e flanquant extérieur, il
est fait en la déviation de^s deux flanquants la ou elle se coupent

ER CLK, langl^e forme flanc. Voyez la fig. précédente

Des diuerses sortes de fortifications
Regulières et de la description de^s
figures Regulières de

ayant donné lieu tomber de^s lignes et de^s angles Il suit q^d il
en découvrira l'invention qui est la principale pierre de l'art
Methodi de d'Herui dans un cubelet de^s
figures Regulières

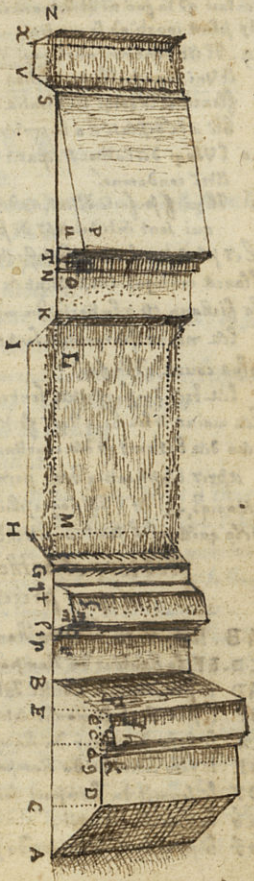
faidre en la figure suivante du centre A, a telle distan-
ce qu'il vous plaira AB, le cubelet BCDE, sur le diametre
BD, faidre tomber a angles droits un autre diametre
EC, de B en G tirer le Rayon du cubelet, la ligne droite
BG sera le costé de l'hexagone Regulier, DG sera celui

en F, et partagez par FD en N, la ligne droite ND sera
le costé du pentagone Régulier, et si la même FD est prolongée
de F en O, la ligne GO sera le costé du hexagone régulier

Il ny a que deux de places a fortifier de plus de 8 angles, car
en tous les pays bas qui st Vni Richi Etcholi de cit art, la Nécessité
sest Na par Oblige de passer leptagone en la fortification Régul
de coeuvorder; et la magnificence de Venitienz en l'ostentation
de leurs Richesses ne Va p. au dela du 9 angles en leur palmaroma

Regles et Maximes Pour la fortification

- 1 qui ny ait aucun point en toute la fortification qui ne puisse
être Veu et différencié de plusieurs endroits de la fortification
- 2 Vni place Régulière Vaut mieux qu'une Irégulière
- 3 Vni place Régulière est d'autant plus forte qu'elle a plus de Bastions
- 4 la fortification est dominée tous les lieux de alentours,
- 5 qui les parties de la fortification les plus proches de son centre sont
tous plus hautes qu'elle plus Esloignée.
- 6 qu'elle ouvrages les plus éloignés du centre soit tous découverts
aux plus proches,
- 7 qu'elle ligne fichante ne excède que de 60 verges
- 8 le flanc et la gorge plus grande elle est, et plus elle est forte
- 9 un long flanc de la courtine est préférable a un moindre
- 10, la ligne Radante est meilleure plus elle est courte
- 11 c'est ou verture de l'angle du Bastion est la plus commode qui
donne aux flancs a la gorge aux 2 flancs est de 60°
- 12 qu'elle angle du Bastion ou flanc ne soit jamais moins de 60°.
- 13 qu'elle angle polygone ne soit p. moindre qu'un droit
- 14 qu'elle angle du flanc et de la face ait p. le moins 150°
- 15 qu'elle angle du flanc et de la courtine soit tous droits
- 16 l'angle flancant extérieur est d'autant meilleur qu'elle plus il est
- 17 qu'elle angle flancant Intérieur ait au moins 15°.
- 18 qu'elle proportion de l'angle de la courtine longui de 36 verges
a la face soit estimée la plus commode, de c'est maxime et



Se suit q³ la faa ni d^t Tomara d^tri plus longu^e q³ la courtine
Ny plus court^e q³ sa moitie

19. Il est donc n^ori quil y ait Vni admirable correspondan^t
et Vni conuenable proportion d^tri lang^t du Bastion, l^ell 2
flanca et la gorge et q³ toute c^ele partie conspirent ensem-
ble a la defense et a la conseruation de la place

20. L'Usagi d^t Bastion a separer et detacher de la courtine d^t
d^tri condamne

21. Il ne s^t p. faire d^tstat, ny d^tre facile Rondire, ny d^tre c^ell^e
qui sont entreuoyez de plusieurs angles

Les plus parfaittes fortifications sont celles dont l^ell deux
flanca contigus surpassent en longueur la faa d^opos^te, et dont
la f^echante est a la portee du mosquit

Les moins parfaittes sont celles dont l^ell deux flancs s^t
plus courts q³ la faa.

Les tres Imparfaittes sont celles qui n^ont p. d^e 2 flanc
l^ell maine et l^ell braa d^oni fortib^ell^e ci sont l^ell flanc et tant
c^ell^e d^ell Bastions q³ d^ell courtines

Apr^es l^ell explication de la premi^ere Espece de l^ell ordonnance archi-
tectoniq³, qui est l^ell Ichnographi^e, l^ell orthographi^e s^t en suite
de la quelle il s^t fait consister l^ell termes,

les termes orthographiq³ de l^ell d^ecoctioniq³
figure precedente &c

AB. le pied ou basi du Rampart

CD. EF. la hauteur du Rampart

AD. le penchant, la montee Interieure du Rampart

BF. le penchant la montee exterieure du Rampart

CA. le talu Interieure du Rampart

BE. le talu exterieure du Rampart

DF. le sommet du Rampart son Epaisseur en haut

a b. la basi du parapit,

b f. le penchant exterieure du parapit

8

h a le penchant Intérieur du parapet
 e b le talu extérieur du parapet
 c a le talu Intérieur du parapet
 f d le Sommet du parapet, son Epaisseur en haut
 a q n k le Banquet
 q D le terre plein, le plan du Rampart
 B p le chemin des Rondes,
 p r o m s q. le Banquet et parapet des Rondes ou de la fausse brye
 q G la Ligne, le Relaid, la béme
 G H I K, le fossé. M H L I La profondeur du fossé
 G H le Scarpi, K I la contrescarpi
 G M le talu extérieur du fossé, K L le talu Intérieur du fossé
 K M le chemin couvert le corridor
 N O R P S le Banquet et le parapet du chemin couvert, l'Éplanade
 T S le pied, la base du parapet du chemin couvert
 V P la hauteur du parapet du corridor

orthographe

L'orthographe selon Vitruui est Vni Imagi droite et Elevée,
 Répétant la face de tout le dessin et Vni figure de l'écuri entouree
 Noue contrepaidant en abrégé les mesures qui luy conviennent
 L'ichnographie mesure le Rampart en la dimension de sa long.
 et l'orthographe en celle de sa largeur et de son hauteur

Maximi, Il se quer la hauteur et quer la largeur d'un Ram-
 part soit observé la proportion d'un Raisonable médiocri.

Des dehors des fortresses

le prudent Ingénieur armé de dehors les bastions et les for-
 tresses, ces dehors sont, 1 les Raullins, 2 les demi-lunettes
 3 ouvrages à cornes, ouvrages cocentz, terraille, trauvilles

Maximes p.^v la construction des Raullins
 i q3 langls du Raullin soit au moins de 60 q. au plus de 90

La 2^e l^re m^oltitude Ravelins Et ceux qui ont leur face
flanquée par leur extrémité des courtines de la ville

3 q^d la capitale du Ravelin étant prolongée séparé en deux
parties égales, la courtine de la ville

Maximes p^r la construction des demi-lunes

1 q^d l'angle de la demi-lune soit pris entre le 60 et le 90

2 q^d la capitale de la demi-lune soit comprise dans le profon
gement de la capitale du bastion qu'elle défend

3 q^d les demi-lunes n'ayent si d'autre ligne ouvi les seuls faces

4 q^d les demi-lunes soit assés beaucoup au dedans, de la porte du M

Maximes p^r l'ouvrage des cornes

1 q^d les costes p^r les ouvrages de cornes n'excèdent point la
porte du mosquet

2 q^d l'on ne face les ouvrages de cornes sinon au devant des
courtines de la fortresse

Maximes des ouvrages coronés

1 q^d les costes du corone n'excèdent point la porte du mosquet
depuis le point de la défense

2 q^d les bastions de corone ne surpassent p^r de beaucoup la
porte du mosquet

3 q^d les angles de ces demi bastions n'excèdent point le droit et
ne soit p^r aussy moindre de 60 g.

M p^r la construction des tenailles

1 q^d les bastions de ces tenailles, qui sont les parties les plus
avancées de ces ouvrages, ne saillent p^r jusqu'à la p^r du M

2 q^d les costes de ces tenailles ne s'allongent p^r du lieu de leur dé
fense plus q^d de la porte du mosquet

3 q^d les angles de ces bastions n'excèdent n'excèdent p^r le droit
et il ne soit p^r aussy moindre q^d 60 g.

M p^r les Traverses

1 qu'il ny ait point de trou de leur commande

2 qu'on leur donne toute la capacité né

3 qu'ils soient capables de n^e tenir en sécurité



Si l'equateur, Vers leun, ou l'autre poli: parquoy ils ont en même te
 temps midy et minuit, mais ils diffèrent ex saison de l'année, car lors
 q^d nous auons le plus long jour arctique ils ont le plus de
 coura, et q^d nous auons le plus court ils ont le plus de nuit, non toute fois égal ny
 semblable à même temps, et com^e les précédens sont comparés en
 tre eux selon la longitude de la terre, aussi les antarciques le sont selon
 selon la latitude d'un poli à l'autre, ceux la habitent en même zone
 et ceux cy en diuerses.

Les antipodes sont ceux qui habitent sous diuerses moitiés
 de Méridien, et diuerses parallèles également distants de part et de
 d'autre de l'equateur vers les pôles du monde, sont ceux qui habitent
 et partent de la terre diamitalement opposés; Ils sont aussi appelés
 antipodes qui sig. Un lieu oppose à nos pieds, ils habitent donc
 en semblable zone et même climat q^d les antarciques mais ils sont
 distants entre eux de 180 degrés qui est la moitié du circuit de la ter
 re, Ils ont le jour q^d les autres ont la nuit, le plus q^d les autres
 ont le jour, le Midy q^d les autres ont la minuit, même élévation de
 poli mais en diuerses parties; Ils sont dits antipodes quasi pieds,
 contrapodes; cette distinction se conoit facilement par la précédente
 figure en la quelle soit ABCD le méridien décrit au globe terrestre
 le centre du quel soit O la ligne AOC soit l'equatorial, et les pol
 les B, et D. maintenant soit pris un point p^r supérieur la demeure
 de quelqu'un, com^e en F, G, coupant l'horizon à angle droit au
 Point H, puis ayant fait A, I, égal à A, F. soit mener la ligne I, K
 parallèle à A, C, et aussi la ligne F, K; donc ceux qui demeurent en F
 ont pour précédens ceux qui habitent en G, car ils sont en même
 parallèle et en même méridien mais en diuerses méridiens de luy
 com^e aussi ceux qui sont en I, K, mais ceux qui habitent en F, et en I
 sont antarciques com^e aussi ceux qui sont en G, et K, mais ceux qui sont
 en F ont p^r antipodes ceux qui sont en K. ainsi ceux qui sont en I et en G sont

antipodes, Diu. 2

Le Theatre du Monde
 ou le petit Atlas, comp
 prenant les tables, Et
 descriptions
 de
 Toutes les Regions de la Terre.
 que cest q3 Geographie
 Et
 globe de la Terre


La Geographie est vne description vniuerselle d'elatou
 entant qu'elle noua est conue; Elle se diuisi en deux parties p
 principale, la i enseigné a decerir et a Reprinte par certains
 lincamanta circulairez tout le globe terrein et Et su balitoni
 a la cosmographie. l'autre enseigné a distribuer tout le terre
 conue en certains parties, et a discouur deu proprieté de
 chaq3 Region; geographie est vn mot grec compose de gha
 qui signifie terre, et y papho, qui vt dire Ecrite

La geographie est differente de la cosmographie come la
 partie de son tout, et de la chorographie come le tout de la partie
 car la cosmographie est vne description du ciel et de la terre tout
 ensemble, mais la geographie n'est qu'une description de la terre
 et la chorographie de quetzq3 Region ou contrée come de la fran
 ce ou de l'espagne, soua la chorographie est comprise la topo
 graphie car cest la description de quetzq3 lieu particulier, come
 d'une ville, d'un champ d'une prairie, d'un bastiment

le suiet principal de la geographie est la terre, et le moins
 principal la mer, car la mer n'est consideree qu'a cause de la
 terre, surquoy il s'notte q3 par le mot de terre les geographes

N'entendent pas à la quatrième Élément pris à part comi font
 les phisiciens, mais la terre avec les eaux qui seruoient, qd
 nous appellons globe de la terre et qui est le centre de l'Univers
 globe n'est autre chose qu'un corps solide, Rond de tout
 part et qui na qu'une surface ou superficies, du centre du quel
 toutes les lignes tirées Jusqz à la circonférence sont égales
 Dou il est évident qd leau et la terre ne font qu'un globe, le
 centre du quel étant le même qd celui du ciel il s'ensuit que
 les mêmes cercles de la sphère qu'on attribue au ciel si doit
 uent parcellons attribuer à la superficie de la terre.

Des parties et cercles du globe



Les parties principales du globe terreſtre. ſont la terre, les poles & les cercles, la terre du globe eſt le diametre du monde paſſant par le centre du globe ſur lequel il ſe meut

Les poles ſont les extremités de la terre, ou ſeulement deux ſont immobiles au tour duquel le globe ſe meut, ſa ſapellent poles du Verbe grec polos, qui ſignifie tournee, dou vient qd les latins les appellent vrbicce & cardinal; car a ſont comé les gondes ſur lesquelles Roule tout la machini de l'uniuerſe, l'un de ces poles ſe nomme arctiqd ſoit de l'ourde, d'autant quil eſt voisin de cet aſtre, & l'autre antarctiqd pour cequil eſt diametralement opoſe a l'arctiqd

Il y a 8 cercles principaux au globe terreſtre, lesquelz ſe diuiſent en deux facons, car pml ils ſe diuiſent également en gds & petis les gds ſont ceux qui ont méme centre qd le globe & le coupent en 2 parties égales, il en y en a 4 ſont l'equinoxial ou l'equateur, le zodiacq, l'horizon, & le Méridien; les petis ſont ceux qui diuiſent le globe en deux parties Inégales, & n'ont pas le méme centre qd luy; Il y en a ſeulement 4, les 2 tropiqs, & les 2 polaires

Ces mémes cercles ſe diuiſent encore en droits & en obliques les cercles droits ou parallèles ſont ceux qui ſont également diſtans les uns des autres, & ont les mémes poles qd l'uniuerſe Il y en a 5, ſat l'equateur, les 2 tropiqs, & les 2 polaires; les autres ſe nomment obliques, d'autant qu'ils n'ont pas les mémes poles qd le monde mais ils ont les memes particularités

Des quatre grands cercles

Les quatre grands cercles ſe diuiſent en fixes ou mobiles les fixes ou immobiles, ſont ceux qui ne changent jamais de place dans le globe, c'eſt pourquoy ont les points ſur la ſuſception du globe. Il y en a 2 l'equateur, & le zodiacq. Nous appellons Mobiles, ceux qui ne gardent pas toujours la méme place dans le

le globe, mais la changent selon les divers pays, Voila pourquoy
Ils sont hors de la surface du globe, et sont l'horizon, et le méridien
Il y a trois de chacun en particulier

L'horizon, en grec οριζων, en latin terminator ou, finitor
est un grand cercle mobile, qui separe la partie du monde, que nous
voyons de celle que nous ne voyons pas; soit l'hémisphère de dessus,
de dessous de dessus, et on le peint sur l'enchauffure de globe, car la
superficie de son haut s'est l'horizon, qui coupe le globe en 2 parties
égales. or il y a 2 horizons, l'un qui se conçoit par l'imagination,
l'autre qui se voit et s'aperçoit par le sentiment; celui qui se com-
prend par l'imagination, s'étend jusq' au firmament, et divise tout
le sphère du monde, en 2 parties égales ou hémisphères, dont l'un est
dessus la terre et l'autre est caché dessous. est horizon se divise en
en deux, soit en droit et en oblique. L'horizon droit est celui qui se
passe par le pôle du monde et a l'equateur pour son point vertical
lequel il coupe a angle droit; L'horizon oblique est celui qui a
son point vertical de la ou de l'equateur, et lequel il coupe, en
angle oblique, de sorte que l'un des pôles du monde est en haut
et l'autre en bas; a ceux qui ont l'horizon oblique le soleil et les
autres astres, montent et descendent d'un mouvement oblique. L'ho-
rizon qui s'aperçoit par le sentiment, est celui qui s'étend aussi à
loing que nous pouvons voir, et separe la partie du monde que nous
voyons de celle qui est cachée a nos yeux; il a de diamètre environ
180 stades soit vingt et deux mille pas et deux, cinq mille de
l'épave avec ses odants. L'horizon sensible mobile d'autant que
nous ne saurions changer de place que nous ne changions. L'horizon est de point
vertical, et par ce moyen on se peut imaginer un infini d'horizons
en fin l'horizon a deux pôles dont l'un en arabe s'appelle zenit qui
est le point vertical qui nous avons justement sur nos têtes; l'
l'autre se nomme nadir lequel est diamétralement opposé au point

vivifical et qui est droit sur la terre de nos antipodes.

Equinoctiales

L'equinoctial, qui est un mot pris du latin equinoctialis, qui se dit aussi equidialis; et en grec ισημερινος, du mot ισην qui est egal et ημερα qui est jour, et encor par les latins aequalis; et un est le d de la sphere, le plus qd est y parallèle et qui divise le globe en deux parties egales, la septentrionale et la meridionale, l'longni egalent des deux parties, Quand le soleil y est parvenu il fait par tout le monde la nuit egal au jour dou il a pris le nom d'equinoctial c'est egalité de nuit et de jour qd nous appellon l'equinoxe arrivant deux fois l'année, l'une qd le soleil entree dans le signe d'aries, ou du bélier, et s'appelle l'equinoxe du printemps, l'autre qd il entree dans le signe de libra ou de la balance, et s'appelle l'equinoxe de l'automne, les marins s'appellent la ligne du milieu ou simple la ligne.

Zodiaque

Le Zodiaque est un qd est de la sphere situe en terre et en mer, et entree les parties du monde, d'un costé il touche le tropique d'est au commencement du cancer, et de l'autre estuy d'hyver a l'entree du capricorne, et coupe l'equateur par le milieu, et Reciproquement il est coupe du même equateur au commencement du bélier et de libra; de sorte qu'une moitié du zodiaque declina de l'equateur vers le pôle arctique et l'autre vers le pôle antarctique. Les Mathematiciens a le divisent en 12 parties qu'ils appellent signes du zodiaque qu'en latin ce est de la spherelle signifie, et le nom de zodiaque vient du grec ζωδιακός qui signifie animal d'autant qu'ils y figurent certains animaux dont voyez et la figure qd les poëtes au son accomplis de

sunt arietis, taurus, gemini, cancer, leo, virgo

libraque, scorpius, arcidentis, capric, amphora, pides.

le premier de ces vers comprennent les six signes septentrionaux

Et le dixième lieu six méridionaux, a chaq^e ligne on at
tribue 30 degrés, lesquels tous ensemble font 360 degrés, qui di
uisent tout l'vniuers

Meridien

Le cercle Méridien, appelé par les grecs *μεσημεριος*, du
mot grec *μεση*, soit d'eny, et *μεση* soit Jour, come le cercle d
du Midy, est celuy, qui passent par les poles du monde, et le
point Vertical de chaq^e lieu. Interrompt l'Equinoial, et diuisi
toute la terre en 2 parties égales, l'une orientale et l'autre occi
dentale. et s'appelle méridien d'autant q^e lors q^e le soleil est M
Monté au plus haut point de Notre Hemisphere, il est sous le
Midy ou la moitié du Jour, par tous les lieux qui sont sous le
Même méridien, et q^e sous l'autre Hemisphere le soleil vient a
le toucher Il fait la minuit. est pourquoy l'office du Méridien
est de Montrer le midy, et la Minuit; or le point Vertical
dun lieu est la plus haut partie du ciel qui est droit a plus
sur la tête de chaq^e personne. le méridien est dit mobile d'au
tant q^e si vous marchez tant soit peu vers l'orient ou vers le
couchant, vous changez aussitost de méridien car il y a aut
tant de méridiens q^e de diuerses pays au monde et par ainsi
on se pt Imaginer vn nombre Infini de Méridiens, car il
y en a autant q^e de points Verticaux.

Des 4 parties cercles

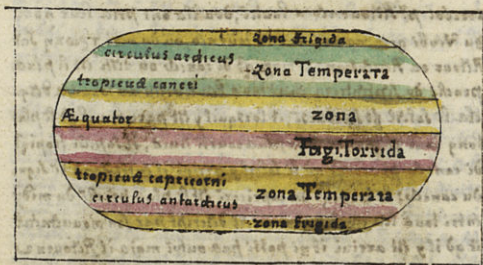
Les tropiques sont deux cercles également éloignez
de l'Equateur, dont le plus proche de nous s'appelle tropiq^e
de cancer, l'autre qui est vers le midy se nomme tropiq^e de
capricorn; les autres s'appellent solsticiaux, d'autant q^e les
solstices se font quand le soleil les touche et jamais il ne l
les outre passi mais q^e il se arriue a l'un il retourne en a

arriver p^r Ritournes a l'autre, dou ils ont pria leur nom
 du Verbe grec $\tau\rho\pi\epsilon\iota\omega$ Sat tournes, ou du mot $\tau\rho\omega\eta\gamma$ Sat
 Ritour ou Reuersion; le tropiqz de cancer ou ditte est le plus
 proche du septentrion entre tous les cercles au trauers de qu
 ille le soleil est sa course, et lorsqu'il y est paruenu il est le plus
 long Jour de l'annee et la plus court Nuid, Il s'apelle tropiqz
 de cancer pour ce qz qd le soleil y arriue il entre dans le signi
 du cancer; le tropiqz du capricorn est le plus proche du midy
 entre tous les cercles qd le soleil decrit par son mouuement
 et qd il y est arriue il ne passe pas outre mais il Ritoune
 vers le septentrion, et fait en ce cercle le plus court Jour, et la
 Nuid la plus longue qz nous ayons en nostre Hemisphere. il
 s'apelle tropiqz de capricorn d'autant qz le soleil y entre dans le
 signi du capricorn.

Les cercles polaires sont les deux plus petits et les plus
 voisins du pole dont ils sont également éloignés, celui qui
 paroist tout a nos yeux s'apelle arctiqz comme le pole a cause
 qu'il est proche de nous qz les grecs nomment a $\alpha\rho\tau$ Θ . Il
 s'apelle aussi septentrional et boréal pour ce qu'il est voisin du sep
 tentrion ou vent le vent de bise qz les latins appellent aquilo
 et boreas; l'autre cercle polaire et parallèle au cercle arctiqz
 s'apelle antarctiqz d'autant qu'il est diametralement opposé a l
 arctiqz nous ne le pouuons pas voir, non plus qz le pole
 antarctiqz d'autant qu'il est tout caché sous la terre, il est aussi
 appelé austral ou méridional.

Des zones

Les quatre petits cercles diuisent toute la surface de la terre
 en cinq espaces ou plages qz les géographes appellent zones
 zoni est un mot grec $\zeta\omega\eta\eta$ qui signifie ceinture, et ce n'est
 autre chose qu'une Espace qui est entre deux petits cercles



ou entre un petit cercle et le poli. de ces cinq zones, il y en a
 Vne torride, deux froides, et deux temperées, celle qui est au milieu
 des autres quatre s'appelle torride parcequ'elle est immédiatement
 sous la Route du Soleil, elle est la plus chaude de toutes qui est la
 Raison pourquoy les anciens ont cru qu'elle estoit inhabitable, la
 zone torride est donc Vne espace de lieu situé entre le 2 tropique
 qui contient en largeur 47 degrés et au trauers du quel passe le
 cercle equinocial qui le coupe et diuisé par le milieu.

Les deux voisines des deux poles du monde et les plus es
 loignées du Soleil s'appellent froides, les anciens les tenoient pour
 inhabitables; a cause de la Rigueur du froid, l'une est entre le poli
 et le cercle arctique, l'autre entre le poli et le cercle antarctique, elles
 s'appellent aussi polaires, chacune a 23 degrés et $\frac{1}{2}$ de largeur.

Les autres deux s'appellent temperées, et habitables d'autant
 qu'elles sont placées entre les ardeurs de la torride et les glaces des
 deux froides, et participent de la température de tous les deux;
 l'une desquelles est dite septentrionale parcequ'elle est Renfermée
 entre le cercle arctique et le tropique de cancre, l'autre est appelée au
 trale ou meridionale bornée du cercle antarctique et du tropique
 de capricorn, toutes les deux contiennent chacune 43 degrés.

DES PARALLELES, ET DES
CLIMATS



Il y a aussy Un autre moien de parcer la superficie de la terre
seavoir est par le gangement et diuisiõ de la longueur des iours
car ceux la qui demeurent deors de l'equateur, ont plus ou
moins le iour egal a la nuit de l'espace de 12 heures; mais si
tant plus qu'ils sont de l'equateur vers le pôle, ou
l'autre pôle, tant plus les iours sont long en l'un, et court en
l'autre, de la vient qd les geographes ont diuisé la terre en plu
sieurs climats qu'ils ont appellez paralleles, ou climats, selon
qd les iours y sont plus long ou plus court.

Les paralleles sont deus cevelles egalem distans l'un de
l'autre tant de l'occident en orient, chacun pt a son plaisir en
distinguer tant qu'il voudra sur le globe de la terre, toutes fois
sont en a marque 21 paralleles, depuis l'equateur jusqz a
au pôle arctiqz gardant cette proportion, qd l'un des plus long

Jours d'un parallèle: Surpassi le Jour le plus long du précédent parallèle; le climat est l'espace de terre qui est entre deux parallèles, dans lequel le Jour va croissant de demy degré, le mot de climat se prend aussi bien souuent pour l'espace compris entre deux cercles parallèles.

Les climats se diuisent en septentrionaux & méridionaux, & tous commencent depuis l'équateur vers les pôles; et si Vous voulez scauoir sous quel climat chaqz contrée est située; conti d'ete de combien de degrés, le plus long Jour de ce lieu surpassi le Jour des pays qui sont sous l'équateur, ou il est tous de 12 degrés, car si Vous doublez ce nombre Vous trouuerez le nombre des climats, et si Vous y en adiouctez encore Vni fois autant ce sera le nombre des parallèles.

L'antiquité n'a Retenu que 7 climats croyant qd'echui est tout au dela du 7^m. était inhabitable; or ces climats ont pris à leur nom de ces lieux plus remarquables qui sont au milieu de chaqz climat; le 1^{er} passe par méroc qui est Vn Isle et Vn Village sur le nil en affrique, le 2^e par Syene Ville d'egypte, le 3^e par alexandrie q qui est parcellément Vn Village d'egypte, le 4^e par lesle de Rhodes, le 5^e par la Ville de Rome le 6^e par le pont Euxin, le 7^e par l'embouchure du fleuve Boristhen. mai a les mod Modocné qui ont après p

Table des climats
parallèles, et l'on
gitude des Jours

climat,	Jours plus longs	latitudi candri de Hor	plus m.	latitudi de q	intrales des climats en m.
0	0	12	0	0	4
1	1	12	15	4	18
2	2	12	30	8	32
3	3	12	45	12	46
4	4	13	0	16	60
5	5	13	15	20	74
6	6	13	30	24	88
7	7	13	45	28	102
8	8	14	0	32	116
9	9	14	15	36	130
10	10	14	30	40	144
11	11	14	45	44	158
12	12	15	0	48	172
13	13	15	15	52	186

7	14	15	30	45	29	3	48	24	45	24	0	66	30	0	0
	15	15	45	47	20										
8	16	16	0	49	13	3	19								
	17	16	15	50	33										
9	18	16	30	52	58	2	44								
	19	16	45	53	17										
10	20	17	0	54	29	2	17								
	21	17	15	55	34										
11	22	17	30	56	37	2	0								
	23	17	45	57	34										
12	24	18	0	58	26	1	40								
	25	18	15	59	14										
13	26	18	30	59	59	1	26								
	27	18	45	60	40										
14	28	19	0	61	18	1	13								
	29	19	15	61	58										
15	30	19	30	62	25	1	1								
	31	19	45	62	54										
16	32	20	0	63	22	0	52								
	33	20	15	63	46										
17	34	20	30	64	6	0	44								
	35	20	45	64	30										
18	36	21	0	64	49	0	36								
	37	21	15	65	6										
19	38	21	30	65	21	0	29								
	39	21	45	65	35										
20	40	22	0	65	47	0	22								
	41	22	15	65	57										
21	42	22	30	66	6	0	17								
	43	22	45	66	14										
22	44	23	0	66	20	0	11								
	45	23	15	66	25										
23	46	23	30	66	28	0	1								
	47	23	45	66	30										

par l'esperance qd la terre d'ibir
 habite au dela du 7 climat;
 on fait 24 climata Jusqz au
 67 degre delevation, le 1 par
 mevoc, le 2 par Syene, qui est
 sous le tropiqz d'ete, le 3 par
 alexandrie, le 4 par Rhodes,
 le 5 par Rome, et par thestetep
 pont, le 6 par milan et Venise
 le 7 par la padolie et la tartar
 rie mendeui, le 8 par Vitten
 berg, le 9 par Rosthoc, le 10
 par thebemie, le 11 par le
 chostre de Bahus en norue
 uege, le 12 par gotie, le 13 p
 par helogre en noruege, le
 14 par Vuitbourg Ville de la
 finnie, le 15 par areot en S
 Suedi, le 16 par lembouchure
 de la Rieure de danekaul; les
 autres passent par dautres
 en droide de la Suedi, Norue
 ge, medcoui et de la Vostine

Il est certain qd depuis l'equateur Jusqz a cetti contrée ou le
 plus long Jour est de 24 heures; il y a 24 climata, de la Jusqud
 au pôle, il est difficile d'assigner les climata pour ceqz les Jours
 croissent non plus par demy heures, mais par Jours entiers
 puis par semaines, & enfin par mois, de sorte qd sous les deux
 pôles, l'un des hémisphères a 6 mois de Jour tandis qd l'autre
 est ensceluy dans les ténèbres, on pt faire la même distinction
 des climata depuis l'equateur Jusqz au pôle antarctiqz, & y en
 mettre tout autant, mais il n'ont point de nom à proprement dit
 les auteurs, toutes fois, On les nomme par les climats opposés
 en adoustant la prépositio grecqz anti aux roms par exemple
 anti diquecens seit contre par mévce & ainsi des autres, on
 pourroit n'en faire point si l'on donnoit le nom des lieux ou ils pass
 passent, comé le i climat par les montaignes de la lune & les Jours
 est du Nil, le 2 par le cap de corinthse, sous le tropiqz d'hyver;
 & ainsi de suite, mais afin qu'on puisse mieux voir la latitude
 de chaqz climat depuis l'equinoctial, la distance qu'il y a de l'un a
 l'autre & la longueur des plus longs Jours nous en avons fait
 cetti table qui vous voyez cy dessus.

De la division du globe, en 360
 degrés du circuit de la
 terre de sa latitude
 & longitude

La circonférence & Rondour de tout cercle, se divise selon les
 géométries, en 360 parties, & la même division est Retenue En la
 sphère & au globe, la terre donc aussy bien qd la sphère se divise
 en 360 parties qu'on appelle degrés, chaqz degré se divise en 60. ses
 scrupules qui sont autant de milli pas Romains ou milli d'Ita
 lie, Il faut 4 milli d'Italie pour faire un milli ordinaire d'A



Dall'Espagne, dou il est aisi a colliger qd chaq3 degré faict 15
 Miles d'Espagne, puis donc qd la terre a 360 degrés de circum
 plé suit qd tout le tour de la terre est de cinq mille et quatre cent
 d'Espagne, son diametre de mille sept cent et dix huit mille
 avec deux onzième, son demi diametre depuis la superficie de la
 terre jusque au centre de 59 mille avec un onzième.

La terre se diuise en deux facons, les degrés de qua la terre
 est Meures sont de deux sortes, les vna de longitude les autres de
 latitude, les longitudes sont distingués par les méridiens, les la
 titudes par les parallèles, tout globe a 36 méridiens marquez, et
 chaqui méridien contient dix degrés, le nombre étant multiplié
 fait 360 degrés, ptolemé a mis le premier Méridien aux 33

Ille fortunat, quon nomme auourd' h canari, du depuis la
 Marindia Espagnole ont mis aux Isles de la assorce et mesme
 quelque uns au Milieu de l'Espagne. depuis lequatre Jusq' a lun
 ou l'autre poli. Il y a trois paralleles dont chacun a dix degres;
 en multipliant ce nombre par 4 se trouuent en tout 36 paral
 leles, come en longitude. la longitude d'uni contre est donc un
 certain espace ou Intervalle de terre entre deux meridians
 lun de la assorce dou se prend le comencement, l'autre du lieu et
 de la Region de la quelle la distance est Recherchee. quant a la latitu
 de ou elevation d'un pays cest la distance ou Elevation depuis le
 lequatre Vers lun ou l'autre poli; dou vient qd l'elevation du poli
 et la latitude d'uni contre n'est qu'une mesme chose. En fin il y a 2
 latitude d'uni septentrionale depuis lequatre Jusq' au poli: et
 arctique, l'autre meridionale depuis le mesme Jusq' au
 au poli: antarctique en l'hemisphere Inferieur

Division de la Terre selon les Diverses
 om bres du Soleil.



17

Les anciens géographes ayant considéré q^d le soleil en divers
 lieux de la terre, jettait a mydy divers ombres, pour ce que
 les corps qui descendoient les ombres sont divers & en
 divers lieux de la terre. ont distingué les peuples en 3 manières
 Les Amphisciens, Hétérosciens, & Perisciens; Les amphisciens sont
 ceux qui habitent en la zone torride, car l'ombre du soleil y jettent
 tant d'un costé, tantost de l'autre, tantost du costé du mydy, tantost du
 costé du septentrion; selon le costé ou court le soleil deca, ou delà, l'É
 quinoxial, dou vient le mot grec Amphiscien qui signifie ombre
 deca & delà, car Heteros signifie ombre, & αμφι de part & d'au
 tre; Les Hétérosciens sont ceux qui habitent en la zone tempérée, qui
 descendent en vne de ces zones tempérées, parceq^d leur ombre ne se
 jette jamais d'un costé, soit tous du costé du mydy a ceux qui
 habitent la zone tempérée Méridionale, & tous du costé du Nord, a
 ceux qui habitent en la zone tempérée septentrionale. Hétéroscien sig
 nifie ombre d'un seul costé car Heteros sig. Un, & Heteros ombre,
 Les Perisciens sont ceux qui habitent sous les zones froides
 d'autant q^d l'ombre du soleil jettent sur le plan de l'horizon, & tour
 ne en Rond a l'entour d'un corps perpendiculaire

Division de la Terre par la diverse Situation des Habitans

La distinction de la terre aux Respect de la Situation des Habitans est
 celle par laquelle on conoit par quelle manière les divers Habitans
 de la terre sont comparés entre eux. pour cette Raison on leur a donné
 divers noms, les uns sont appelés périsciens, les autres antécien
 & les autres Antipodien; Les perisciens sont ceux qui habitent
 sous vne même méridien & même parallèle; mais toutefois ils le
 habitent en points opposés de ce parallèle, tellement qu'ils sont en
 même hémisphère vne même poli, & par conséquent Ils ont même
 zone, même climat, même élévation de poli, même température, &
 même hyver, même été, même printemps même automne, même

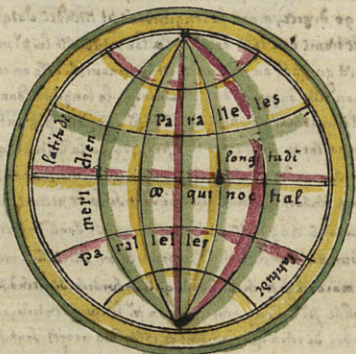
Division de la Terre selon la longitude & La Latitude

Les géographes ont distingué la terre aux Respects des plages du Monde comparé entre elles, par le moyen du Méridien & de l'équateur la quelle division on appelle longitude & latitude, qui est le principal fondement de la géographie, car la situation & la distance de tous les lieux dépendent de la longitude & de la latitude.

La longitude se prend de occident en orient, & la latitude depuis l'équinoctial Jusqz aux pòles; la Raison est qd les géographes, ayant reconnu qd la terre étoit plus habité de occident en orient qd d'un pòle à l'autre & qd le mouvement pp. de tous les astres se faisoit de occident de occident en orient, Ils ont pris la longitude de occident en orient, & après; par ce qd de ça & de là l'équinoctial il y a même longitude de tous costez, Il est à propos que la mesure de la terre la suitte des degrés ne soit pas continué, d'un pòle à l'autre mais seulement de l'équateur à l'un ou à l'autre pòle, tellement qd la latitude ne s'étend qd Jusqz à 90 degrés, mais la longitude se pt étendre Jusqz à 360 degrés; le tiers de ce sont compté la longitude est le p. méridien & le lieu au quel on la compte est l'équinoctial, de là on corrigé la définition de la longitude d'un lieu ainsi; la longitude d'un lieu est l'arc de l'équinoctial compris entre le p. méridien passant par les pòles de coruoflorée & celui du lieu proposé, ou la distance qu'il y a d'un p. méridien à l'autre Jusqz à l'autre le premier méridien & le lieu proposé; dou s'ensuit qd les villes qui sont sous le premier méridien n'ont aucune longitude, qd les villes qui st sous un même d'emy cercle; d'un autre méridien qd les premiers ont entre elles même longitude, mais il f. prendre garde qd le méridien se prend par les géographes p. le d'emy cercle & non p. le cercle entier, car les antipodes de ceux qui habitent en istre dite arcté sont sous un même Méridien queux se on prend le méridien p. le cercle entier

et neantmoins ils ne sont pas dits à Nauoir aucuns longitudes
 au contraire ils ont 120 degrés de longitude et sont dits être au
 120 méridien, qz les Villés qui sont sous le dny eueili opose du
 méme méridien ont au Réspect d'iceux 120 degrés de différence de
 longitude; qz la Villé dont la longitude excède celle d'un autre de 12
 degrés de l'equinoxial ou du pp. parallèle, a celle la le Soleil est plus
 tost d'un hieuc qu'a l'autre

La latitude d'un lieu est l'arc d'un méridien compris entre l'equin
 noctial et le lieu propose; Dou s'en suit qz ceux qui sont sous l'equateur
 n'ont point de latitude, comé les li de S. thomas, Sumatra &c, qz ceux
 qui habitent directement sous les poulx ont la plus gde latitude soit
 90 degrés. qz ceux qui habitent sous mémes parallèles, ou ceux
 ont méme ou égale latitude; qz les Villés de méme longitude d'iceux
 peuent être de méme latitude et au contraire qz les Villés de méme
 longitude ne pt pas être de méme latitude et au contraire



Des quatre parties du Monde Et des vents

ce tout qui porte le nom de monde n'est qu'un corps qui d'un même circuit se borne luy même et enveloppe toutes choses, Sa quatre principale parties ou Regions qui se divisent, la partie ou endroit ou le soleil se lève, s'appelle orient ou levant, ou il se couche se dit Occident ou couchant. Les parties au travers d'elles qui se font sa court de s'appelle d'un costé le Midy, et de l'autre le Septentrion. a ces quatre principales parties du monde on a adjoûté 4 autres interclassées par my lieu & promesses, entre septentrion et levant levant d'été qui s'appelle aussy levant du soleil en été, entre le levant au quinocetial et le midy, le levant d'hyver, entre le nord et occident arquinocetial; le couchant d'été, entre l'occident arquinocetial et le midy, le couchant d'hyver

or auz on attribue aux 4 principales parties ou gondes du Monde, 4 vents principaux, lesquels sont appellez d'icez cardinaux leur nom et leur Regions. Et Répondre en cetti sorte au i. l. dit & Elégante douidi, de Vestibus, Elégi 2

Nam modo perpereto Viret caput Eurus ab ortu,
Nunc Zephus sevo Vespere mistua adit
Nunc gelidua sicca borcas bacchatur ab aeto
Nunc Nothud aduersa proha fronti gerit

Du levant empourpri, Borcas Vint du nord
Eurus prend son kalardi tout chargé de froidure
Zephus entre en la plaine contre lequel concure
Du couchant diapré le Midy son effort

leu latin ont donné de le nom en leur langue a ces quatre vents, a Borcas le nom d'Aquilo, a celui du levant, Subsolanus a celui du midy auster, et a celui du couchant fauonius.

leu Italiana qui font Voile sur la mer Intioni on fait s'ice sorte de vent; mais ceux qui voguent sur le gd Ocean en ont ft 32 qu'ils ont diuidentz nommez selon la diuersité de leur langue

Des Mesures Des Lieux

Les Romains Mesuroit les distances des lieux par mille pas, qu'ils appelloit Milliare, Ils marquoit chaqz mille avec des pierres de la Vint qu'ils peinoit les pierres p^r les mille et disoit, ad ditimum lapidem; Sat a dix mille pas, quatre mille pas font un mille d'Allemagne, Un degré dans le globe de la terre contient soixante mille pas qui s'appellent a quinze mille d'Allemagne; les grecs mesuroient les Intervals par stades, Un stade est de 123 pas et 8 stades font un mille d'Italie, 80 stades font un mille ordinaire d'Allemagne; les peuples de l'Inde mesuroient de parasanges dont chacun contenoit 30 stades; les Egyptiens mesuroient par des schenes, mais ils n'ont pas tous egaux car les uns estoient de 60 stades, les autres de 40, et quelques uns de 20. Aujourd'hui ceux d'Allemagne, de Dannemarck, Noruege, Suede, Angleterre et d'Ecosse content par mille qu'ils appellent Meile, et Mile, come font aussi ceux de Pologne et de Bohemie, et pareillement les esclaves qui les appellent Milla, et Mile; les Italiens Miglia. Les francois et les Espagnols mesurent le chemin par lieues qd les Espagnols appellent leguas, les Moscovites ou Russiens les mesurent par Espaies qu'ils appellent en leur langue Verst, et distinction de Mesure se verra mieux en la table suivante

cependant Vous Nottez quil n'y a aucune Nation qui se sçue Universellement par tout de Mesure egalle, car comme en Allemagne les mille sont plus grande en certains endroits en quelques autres plus petite et mesme en d'autres dont il en faut quinze p^r faire un degré au globe de la terre, De même en France et en Espagne les lieues sont Inegales, car comme aussi les mille en Italie en Angleterre et ailleurs; comme en Dannemarck Suede, Noruege, Ecosse. Et autres lieux et Pays. Voicy la table des mille de diversés Nations.

	Degrés	1	2	3	4	
	de Modieu	20. 40. 60. 80. 120. 160.	200. 240	280. 320		
	d'Italie	10. 20. 30. 40. 50. 60.	90. 120. 150. 180.	210. 240		
	d'Anglétou	27 $\frac{1}{2}$	55. 82 $\frac{1}{2}$. 110.	165	220	
Un degré du globe contient de Milles	de Rossi	10. 20. 30. 40. 50.	10	150	200	
	de France	5. 10. 15. 20. 25.	50	75	100	
	dans l'heure de chemin	5. 10. 15. 20.	30. 40.	50. 60.	70. 80.	
	d'Espagne		17 $\frac{1}{2}$	35	52 $\frac{1}{2}$	70
	d'Allemagne	5. 10. 15.	30	45	60	
	de Scandie	2. 4. 6. 8. 10.	20	30	40	

Description
De
L'uniuers

Tous ceux qui veulent faire voir l'uniuers Reduct en petit
 Volume et come en abrégé, Noua le Répntent ou en platt figure
 ou en globe et Réliéz, Noua le Répntent en platt figure et
 quil se void ordinairement dans les mapmondes; tu vois donc
 en celle toute ceste vasti machine du monde qui s'estend vers l'O
 rient et l'occident, vers le mydy et le septentrion diuisé en trois
 parties principales, dont la première est le vieux monde ou Noua
 habitonâ, la seconde est l'amériq, la 3 est la magellaniq obicte la
 terre méridionale, appelée Inconue d'autant q Noua n'en conoissions
 perçiq Ains autre q son costé et Ruagâ, elle est marquée en ceste
 carte par les Inscriptions Noua guinea, promontorium terra



the 1990s, the number of people in the world who are illiterate has increased from 1.2 billion to 1.5 billion (UNESCO 2003).

There are a number of reasons for this increase. First, the population of the world has increased from 5 billion in 1987 to 6 billion in 2003. Second, the number of people who are illiterate has increased from 1.2 billion in 1987 to 1.5 billion in 2003. Third, the number of people who are illiterate has increased from 1.2 billion in 1987 to 1.5 billion in 2003. Fourth, the number of people who are illiterate has increased from 1.2 billion in 1987 to 1.5 billion in 2003. Fifth, the number of people who are illiterate has increased from 1.2 billion in 1987 to 1.5 billion in 2003.

There are a number of reasons for this increase. First, the population of the world has increased from 5 billion in 1987 to 6 billion in 2003.

Second, the number of people who are illiterate has increased from 1.2 billion in 1987 to 1.5 billion in 2003.

Third, the number of people who are illiterate has increased from 1.2 billion in 1987 to 1.5 billion in 2003.

Fourth, the number of people who are illiterate has increased from 1.2 billion in 1987 to 1.5 billion in 2003.

Fifth, the number of people who are illiterate has increased from 1.2 billion in 1987 to 1.5 billion in 2003.

Sixth, the number of people who are illiterate has increased from 1.2 billion in 1987 to 1.5 billion in 2003.

Seventh, the number of people who are illiterate has increased from 1.2 billion in 1987 to 1.5 billion in 2003.

Eighth, the number of people who are illiterate has increased from 1.2 billion in 1987 to 1.5 billion in 2003.

Ninth, the number of people who are illiterate has increased from 1.2 billion in 1987 to 1.5 billion in 2003.

Tenth, the number of people who are illiterate has increased from 1.2 billion in 1987 to 1.5 billion in 2003.

Eleventh, the number of people who are illiterate has increased from 1.2 billion in 1987 to 1.5 billion in 2003.

Twelfth, the number of people who are illiterate has increased from 1.2 billion in 1987 to 1.5 billion in 2003.

Thirteenth, the number of people who are illiterate has increased from 1.2 billion in 1987 to 1.5 billion in 2003.

Fourteenth, the number of people who are illiterate has increased from 1.2 billion in 1987 to 1.5 billion in 2003.

Fifteenth, the number of people who are illiterate has increased from 1.2 billion in 1987 to 1.5 billion in 2003.

Sixteenth, the number of people who are illiterate has increased from 1.2 billion in 1987 to 1.5 billion in 2003.

Seventeenth, the number of people who are illiterate has increased from 1.2 billion in 1987 to 1.5 billion in 2003.

Eighteenth, the number of people who are illiterate has increased from 1.2 billion in 1987 to 1.5 billion in 2003.

Nineteenth, the number of people who are illiterate has increased from 1.2 billion in 1987 to 1.5 billion in 2003.

Twentieth, the number of people who are illiterate has increased from 1.2 billion in 1987 to 1.5 billion in 2003.

Twenty-first, the number of people who are illiterate has increased from 1.2 billion in 1987 to 1.5 billion in 2003.

Twenty-second, the number of people who are illiterate has increased from 1.2 billion in 1987 to 1.5 billion in 2003.

Twenty-third, the number of people who are illiterate has increased from 1.2 billion in 1987 to 1.5 billion in 2003.

15
austrials, p̄sitacorum Regio. Beach, soit la nouuelle guinée, le
cap de la nouuelle guinée terre Méridionale, le pays des papéguays
à cet 3 pays du monde. On en pt adiouster vne quatrième soit la
septentrionale qui est soula le pole

Le vniuersel monde a esté encor diuisé en 3 principales parties q
qui sont l'europ̄e, l'asie, et l'afrique, on tient qd ceste diuisiō a esté
prise du nombre de la chusana de Noe. En sortt qd l'asie a esté en
partagi à sem, l'afrique à cham, & l'europ̄e à Japhet, mais cest
le plus assésur de dire qd les limites de ces 3 parties ont esté
auancées ou reculées, selon la diuersité de l'empire qui ont esté
establies, ou bien selon la phantasie de l'geographe. Il y en a
qui ont diuisé le monde en 2 parties seulement, en Asie et Europe,
et ont compris soula l'europ̄e l'afrique come partie de l'Asie. Jadis Jom̄
à l'Espagne, mais depuis disent ils qd les montagnes de calpe &
d'abila, se sont deuenues, l'afrique a esté dettachée de l'Espagne par
le detroit de gilbealter, d'autre luy on donne 4 parties; l'europ̄e
l'asie, l'afrique et l'egypte, Quant à d'autres diuisant le monde en l'europ̄e,
l'asie et l'afrique on a réduit l'egypte à l'asie, Les modernes toutes fois
posant le golfe arabe qd se limite entre l'asie, & l'afrique veulent qd
l'egypte appartienne à l'afrique.

La meriq̄, la quelle pour sa gde étendue est appelée le Nouueau
Mond̄e contient toutes ces terres qui sont vna vna de l'europ̄e, et
de l'afrique vers l'occident. on ne scauroit dire au vray si elle a esté
Jadis connue de l'Europ̄e

pour ce qui est de la magellanique Noua Nēn auona pas beaucoup
à dire attendu quelle Noua est encor Inconue. Il n'y en a point si est
vne terre ferme ou plusieurs Isles, tous ces Noua en pouona dice
est de plusieurs son nom, Elle s'appelle méridionale pour ce qd à Noſſe
Regard elle est la dernière du costé de mydy, on l'appelle encor terre
Inconue d'autant qd p̄sone n'y a Jamaia mis le pied, En fin elle
se nomme Magellanique pour ce qd magellan a esté le premier qui l'
la decouuisti en nauigant vers le Midy, quilquitt vna la p

Antarctiq³ pour ce qu'elle est opposée aux parties septentrionales
 du monde, a celle cy se Rapportent ces Vastes Regions qui sont so
 Joua le pole antarctiq³ et qui s'estendent du long et du large sou
 les 3 zones; Elles sont Rémouuables dit Brounus non seulement
 par le Rapport qu'on a fait pievre Ferdinand de quibus Espagnol
 qui a parcouru luy même la plus g^{de} partie de cette contrée; M
 Mais aussy a Raison de son assiette et de la température de son
 air, et de l'estendue de ses terres, car elle égaleit l'Europe, et
 l'Asie q³ prise ensemble.

a la partie septentrionale du monde se peuent Reduire
 i la Région qui est sou le pole, 2 la groenlandi, 3 la spitzbergi
 ou Neerlandi, 4 Islandi, 5 la Nouuelle Zemble avec la mé^e g
 glaciale et les 2 detroids Int celui de Nassau ou Veygat, et
 celui de Dauia, par les lies flamaⁿ et les anglois par laut
 re se sont Essayez d'aller aux Indes.

De l'Océan.

Le globe terre^{re} qui est au milieu du monde com^e au cent
 re est composé non seulement de la terre mais enco^{re} de l'eau
 et de l'air mé^e; et tout ce mé^e qui enuolope la terre de toutes p
 parts, et qui s'estp^{and} par les g^{des} parties du monde s'app^{el}
 d'un seul mot Océan; mais après selon les diuersa Endrois
 par ou il passe, Il change de nom et se partage en plusieurs mé^s
 et en plusieurs golfes;

car par Il prend diuersa noms d'ice 4 quartiers du monde.
 De l'orient Il est nommé Océan Oriental, de l'occident occid^{en}
 tal, du mydy méridional, du septentrion septentrional, de
 plus il s'emp^{ro}ph^{ie} v^{ne} Infini de noms d'ice diuersa pays et
 Riua^{ges} qu'il baigne; et p^r tiers du septentrion a l'orient, Il
 Rencontre en p^r lieu la mé^e sarmatiq³ entre la lappie et le fl
 oby, puis la mé^e scythiq³ du costé qu'elle arrouse la scythie
 et tant l'un q³ l'autre mé^e a tous ces noms hyperborci g

eternum Du mot xevous qui est Saturne planete froide
qui domini sur toute ceste contrée, et p^r la même cause est
apellé concretum, glaciale, amalchium, et pigrum; apreç s'en
suiuent du costé de lorient, la mer scyiaq, chinoise, et l'hipadis
qu'on nomme l'archipelagus de saint lazare. Dite vna le Midy
vous auez loccau Indes qui a plusieurs parties, soit loccau
ganggetiq nomme golfe de bengala, la mer persiaq, arabiaq, et
l'aspeç vna l'isle de madagascar; passant le cap de bon esperance
vous trouuez loccau ethiopiaq puis l'atlantique Jusques
au cap artabrum en Espagne qui se nomme vulgairement cabo
de Roeca; puis vient loccau gauloise qui sappelle cantabrique
du costé quil y a l'isle de cantabrie en Espagne, et du costé quil
arroude laquitaine ou laquiterne. Il se nomme aquitanique
suit loccau britanniq qui entouche la qde britagne et la franco;
Entouche l'hibernie et la qde britagne vous auez loccau hiberni
q, et plus haut qd l'ecosse qui se nomme l'ades calcedonia
et loccau calcedonia; dite la qde britagne Jusq aux cimbriz
et la luttie loccau germaniaq l'auc l'at costé de l'Allemagne;
Voila l'at nom qd l'at ancienne ont donné aux parties dite
mer. mais d'autant que les d'anciens s'icelles ont a donné pl
plus auant de toute l'at du monde, mesmes Jusq aux contrées
occidentales du nouueau monde; ceste nouuelle faon dite mer
a donné occasion a ceux qui nauigent de diuiser tout loccau
en 4 parties; car les Espagnols appellent toute l'at qui est
entouche l'asie, l'americq et la magellaniq Mar del Sur, soit
mer austral ou meridionale, auez s'ent dit mer pacifica a
cause quelle est fort tranquille et paisible. et tout ce qui est
a deua entouche l'americq, l'europe, et l'asie Jusq a l'equateur
Il sappellent Mar del nord, soit mer septentrionale, Entouche
le milieu equateur vna le midy, l'americq, l'asie et la Ma
gellaniq, l'at sappelle Mar de l'ethiopia soit mer ethiopiaq

En fin leau qui est entre l'Asie, l'Asie, et la mer meridionale
se nomme **Mar d'India** soit mer Indienne;

Des golfes de l'Occan

Outre l'Occan, et son partie qd nous auons deduit, Il y a
Dix qd le golfe de mer cache dans le sein de la terre, soit le
golfe codan qd tacit appelle mer de Sicut, maintenant elle se nom
me mer Baltique qui est entre la Poméranie, le Dannemarck, la Sué
de, la Suéde, la Prusse;

Le second est appelle mer mediterrane, qui est entre l'Europe
l'Asie et l'Asie. Et s'étend Jusqz au lac merisdr, l'Asie l'Asie se
nommoit l'Asie mer Intérieure;

Le 3 est le golfe persique qui separe l'Arabie de la Perse; le 4^{me};
est le golfe arabe qui diuidé l'Asie de l'Arabie, dans la 5^{me};
situation il est appelle mer Rouge; au ouest de la mer Rouge, ou du
Mar de Merca de la Ville du Mahomet apres la naissance;

Les anciens mettoit la mer caspie qd se nomme au ouest de mer
de Sala, entre le golfe ceoyant qd est mer de dechargeoit da
dans l'Occan Scythique; le 6^{me} est le golfe mexicain, le 6^{me} est
le Vermeil ou de mer de l'Amérique;

De la Mer Interne

La mer Interne est le plus fameux golfe de l'Occan; car lo
ccan atlantique du costé du soleil couchant faisant une irruption
on par le detroit de gadre. Vulgairement dit le detroit de gades
gibraltar, ayant fédu deux montaignes comme les anciens ont
tenu, l'une du costé d'Espagne dicit capre, l'autre de l'Asie dicit
abila; les quelz ont esté aussi par eux appellez les colonnes
d'hercule, comme ayant en est endroit borné les terres; de la
dit de, l'Occan se va bien loing espandre entre l'Europe l'Asie et la
Sic, de la Venise quont luy a donné le nom de mediterrane comme
flottant au milieu de l'Europe; le detroit qui est comé la porte par
ou l'Asie s'appelle geditain de l'Asie gadre, qui est placé au deuant
d'Heracle, et detroit s'appelle fretum herculum, le detroit d'Heracle

par lequel se tant Renomme Hebreu, par son sabbat se Moy
Moyenna le passage de l'assirien en Espagne; a l'entre de cetti mer
du costé gauche est leuropsi et du costé droit l'assirien, entre lequel
l'asie a son étendu sur son extrémité; Or cetti mer est diuisée en
plusieurs appellations selon qu'elle aborde diuerses pays. a l'end
droit de l'Isle qui est l'Espagne Elle prend le nom de mer Hebreu
ou d'Espagne; aux environs de l'Isle Balari, qui sont maior
q'd et minor q'd elle s'appelle Balari, du costé de la prouince Narbo
noise elle s'appelle gauloise ou gallicane, et puis ligustique a la ligure
qui est le genoise; de la Judée a la Sicile c'est la mer de toscane, que
les grecs appellent mer thirrene, et les latins mer Infiducien
ou bassi, a l'endroit de l'Isle de corse c'est la mer corse, pres de
l'Isle de Sardaigne, la mer de Sardaigne, depuis la Sicile Judée, au
cette est la mer sicilienne, et de la Judée a cyprus Elle se nomme
cette, de cyprus Judée a la terre d'Egypte de l'Asie, entre la Sicile;
l'Italie et la grec Elle s'appelle mer Ionique, une partie de la quelle
est le brae de la mer adriatique entre l'Italie et l'Illyrie, et l'autre ainsi
appelle de la ville adria, Elle s'appelle aussi la mer Supérieure a l'ég
gard de celle de toscane qui est Inférieure. cetti mer adriatique se
diuide en deux parties, en la balmatique du costé de la dalmatie, et en
la liburnique vers la liburnie. entre la Sicile; et la mer adriatique Elle
s'appelle mer d'ausonie, a cause q'd cetti partie d'Italie s'appelloit a
ancien temps AUSONIA. mais depuis tout la mer qui est entre l'Ita
lie et l'Illyrie, la grec et la sicile a elle appelle adriatique qui se
disoit autre fois Ionique et sicilienne. entre le pilapontic et lachage
est le détroit ou l'isthme de corinthie; entre la grec, l'Isle de cetti
et l'asie est la mer Egée qui se dit maintenant Archipelague Remp
ply d'une infinité d'Isles, et cetti merme mer est diuisée en d'au
net par plusieurs noms d'Isles qu'elle baigne, come a l'Isle
de nicotia Elle se nomme Myrtorum, a l'Isle de Teatium, a
celle de carpathie carpathiam, &c. de la cetti q'd mer s'appelle a s'isvanc
c'est par un petit détroit entre leuropsi et l'asie et se Rempard par

apres en Vn qd l'ea de mèu, le p. dittois Et celuy de de l'elles
 pont, par lequel xcviii Roy deu pcedre fit passer son armee &
 contre l'ea gree; Estant fait le passagi sur Vn pont bathy de Na
 uerca, de cœ estreit s'entend Vn petit golfe qui s'appelle Euxipi, Et In
 continent s'estlargit en Vn qd mèu et d'ice l'ea vient a se Retrouer
 par ou Il s'estlargit Il s'appelle propontia, comme l'entree du pont;
 le dittois est le bosphore de tran, ainsy dit a cause qd l'ea l'eu y
 est passer, d'ila fit encor Vn qd mèu qui s'appelle pont euxin, et
 est l'endroit ou il se Retend entre d'ea terre qui se Retrouent p
 luy faire place et apres auoir trouuoye a l'entou de plusieurs
 Riuages, elle se va Retrouer dans l'embouchure du palua ou marx
 Medide, qui s'appelle bosphore cimmere, et marx Retrouit
 le fleuui tanaïa qui fait la diuision borni de l'europi et de
 l'Asie. Voila toute l'ea partie de l'ea mèu Intérieure pour le
 Regard d'ea terre de l'europi par ou elle pass; mais apres
 auoir quitte le nom d'egæ du costé d'Asie, elle s'appelle Mer
 carienne, du paya de carie quelle arrose, Rhodienne a l'en
 toue de l'isle de Rodia, pampphiliene d'ila pampphie, cilic
 ienne d'ila Cilicie, puia Syriaque d'ila syrie; entre la cilicie
 la syrie, et l'isle de cypre elle s'appelle la mèu de cypre, et le
 braa Issaq de Issa Ville d'ila cilicie. Vn a la phanice
 elle prend le nom de mèu phanicienne, et a l'endroit d'ila pa
 listine elle s'appelle mèu palestini, a l'endroit d'ila iudie elle
 se dit iudaque comme de legipte Egiphtienne et vna la Région
 de cyrene cyrenaique, et d'ila vna la libye se dit libyque ou affri
 caine, vna la Numidie Numidienne et d'ila mauritanie Mau
 ritaine.

Des costes de l'ocœan

Voycy l'ea disposition d'ea costes d'ila mèu qui sont dans
 le Vell monde; la Russie ou bien la Sarmatie européenne con
 tient depuis le dittois de Vaygat Jusq au cap de Candinos;
 d'ila Jusq au cap plus Septentrional de la Noruégi se Void

la firmarchie; et d'ice Jusqz au d'istroid Sontiqz ou b'el'm
qz, la Nocturqz. depuis le d'istroid baltiaqz Jusqz a l'embou
chure du fl' Albica, est la ch'ansonc'e cimberiqz ou Royaume de
Dannemarc; depuis le fleuve Albica Jusqz aux b'embouchures
du Rhin est la cost' d'allemaign', d'ice a bayonni est la cost' de
franc', qui se divisi en celle de normandi, de b'etragne, de xain
tongi, et daquitaini; depuis bayonni Jusqz au cap' celtiqz est la
cost' cantabrigz ou de b'iscayz; puis a celle de portugal; apr'z sur
la b'arqz ou andalousie; de caliz Jusqz au cap' v'ed est l'effe que
d'ice Jusqz au cap' de lopo gonzalvez est la quinqz et la cost' des
Negrez; puis a congo, angola, zamzibar, prochi du cap' de bon
Esp'vans; suit apr'z le Rivage de monomotapa, et d'ice Jusqz
au cap' de gardafou Joignant le golfe arabiqz est le Rivage de
Mozambiqz; puis a l'In suiuent l'In Rivage d'Arabie; de p'v'ce
de l'Inde et v'ra loican oriental c'eluy d'ice chine; du bon Ri
tourni a la m'v glaci'le; et au d'istroid de Nassou ou Vaygata
par le d'istroid d'Anian.

De Destroid de locean

L'In plus celebre d'ice d'ice, sont c'eluy de gil
braltar, et c'eluy de Magellan, aux qu'ice on adjoiti le d'is
troid d'Anian, d'v'sun, du Maizi, le p'ca de calais, d'aur
sund, Nassou ou Vaygata; basora au l'In p'v'ciqz et babil
mandel au l'In arabiqz.

Des golfes de locean

Loican est la m'v qui Enuironi tout la t'v'ce, Il se divisi En
pl'nci ou v'ast m'v, en golfie et en d'istroida; nous auond
dit qu'ice estoit l'In principaux d'istroida Voyez l'In plus
celebre golfie ou l'In de locean, il y en a 4 principaux
le l'In codan ou m'v baltiqz, la m'v mediterrane, le l'In
p'v'ciqz et le l'In arabiqz ou m'v d'ice m'v qui est la m'v/
Rouge, c'eluy de b'ingala en locean Indiqz, ou l'In gangetiqz

le golfe de Melindi, c'estuy de Venise en la méditerranée; le
golfe de mœziq. en la mèr baltiq sont les golfes bodique
et finnig, le sin grandustz ou mèr blanche; le pont Euxin &
la mèr egèe et si sont vt on y pt adiouster le pasua mœrde

De la Navigation tant de
anciens que des Modernes

Puisq le Monde est compose non seulement de
la terre mais en est duni grande estendu de mèr a c'ne s'va p.
hora de propoa de Noua Melndi yez sur les ouangou de la Na
uigation, tant des anciens q des modernes qui Noua causent
tous les Jours de l'estonnement par les mèrveilleux Voyages
qu'ils entreprenent sous la conduict de plusieurs eulx. eulx
sacrez eayva Noua apprenent q les anciens sont allez cheu
cheu par mèr de terre fort longuè, car ils font mention de
plusieurs Voyages de l'Inde, non seulement de arabie, com il
appert par l'histoire de Job, mais aussy de Royz tant de Juda q
de rael. Isr de salomon, de Josaphat et de chodias, et que l'ant
estiment qualora on a peulx Jude a l'Inde Occidentale pour
q au l. 2, de paralip ch. 3. v. 7 Il est fait mention de lor de pa
ruain, car Voyez comm il est parle de salomon, et il couuirt
sa maison de pierres pretieuses par magnificence, et lor dont il
se seruit estoit de lor de paruoine; Il aussy fait mention de l'or
dophris q lon estoit estu le mèrme q de lor de plus; Straben t'emoi
en Job c. 28. v. 16 Il ne s'va point comparable autr lor dophris
et en Isai c. 13. v. 2, Je Rendray thomè plus pretieux q lor af
fines et q la masse dor dophris. Straben t'emoigni aussy la di
gine de l'ancien, car il Remarq q d'ia du temps d'homè
ont auoit Nauigè en l'Inde. plinè au l. 2. de l'Inde. c. 67
crist q de son temps on Nauigè par tout l'occident depuis
calyx et l'èr colomè d'hercule; faisant le tour de la frane, et
quons bonnè partie de l'ocan septentrional Jusq au cap de l'

De la cimbete, a été decouuue sous l'empire d'augustin et qd dlla
 on a partie vte et partie conu par Rapport, Vni qd traiti de mds
 vna la scithie, et qd du costé du l'euant l'ar macedonische sont entre
 et entre par la face de l'euat armee dana la partie dlla mds In
 dicinn qui Regarde la mds d'hircanie, sous le Regni de selucue
 et d'anthioque, qu'aussy plusieurs Riuages de l'ocan aux Enu
 rons dlla mds d'hircanie ont été decouuue, et par ainsy qd tout
 le septentrion du p'eu s'en fait a été conu tant du costé du l'euant
 qd du couchant, le m'isme auteur adiouste qd de l'autre costé de
 cadix on parcouroit Vni boni partie du golfe medional de
 puis l'occident, faisant le tour dlla mauritanie et qu'alexandre
 auoit ft voir son armee victorieuse a la plus qd partie de
 l'occident et de l'orient Jusqz au golfe arabiqz: qd Hannon car
 thaginoie a ft tout le tour de puis cadix, Jusqz au bout de l'ora
 bis; et au contraire qu'Eudoxus cyricien au Rapport de
 cornelius nepos; Etant sorti du golfe arabiqz Vint Jusqz a
 cadix fuyant le Roy bathyrus. Il dit aussy qd Celsius anti
 patre dit quil a v'eu Vn ho' qui auoit ft le chemin par mds
 avec ses marchandises d'Espagne en Ethiope, et qd le m'isme
 cornelius nepos Racom' comt le Roy de sud' auoit ft part
 a q. Metellus cels' proconsul d'ar gaulle de certaine Indes
 par quela nauigation p' Negocie, auoit été amperhe par la
 tempeste en allemande Il ft creu qd ce fut par l'ocan oriental
 et septentrional,

De la Mauigation des Modernes

auourd'ui l'eu ho' du aut non plus de crainte qd promette;
 s'en vont par tout le monde, d'assant la mds avec ses Vagues, et
 Esueils avec tous leurs Naufragez; Les Venitien ont été les
 premiers de l'euope qui sont entre dana la mds adriatique et par
 passant par la mds mediterrane sont venus en alexandrie, et
 de la faisant quelqz app' de chemin par terre ont comm'ncé

faire le Voyage des Indes par le golfe arabiq, mais d'autant qd
 cette Route n'est pas trop assurée p^r les marchans a cause du
 Sultan de giphi, ils s'en vont a Alep ville capitale de la Syrie de la ilz
 font 430 lieues par terre Jusqz a Battersa, et de la 200 Jusqz a O
 Ormuz; qui est la Ville la plus Renommée de tout le pays p^r
 le traffic; la ils s'embarquent et prennent le chemin par le golfe
 persiqz Ils s'en vont Visiter tous les quartiers de l'Inde, et ce
 chemin est plus court et plus plaisant qd celui qd font les portu
 gais et costoyant l'Asie

Les portugais ont les premiers tant d'entree dans l'Inde
 et dans le Royaume de la Chine en costoyant l'Asie et passant
 par tous les lies de la Ruague et de l'Isle qui se sont la ligne, et
 sous les deux poles; Les Anglois les ont suivis quelque temps
 apres et en lan 1595 au mois de decembre les Hollandois si En al
 levent avec une flotte

Christophe Colomb a été le p^r qui a osé passer cette qd me
 a l'Atlantique, lequel ayant été son service a plusieurs reprises
 p^r aller chercher des Nouvelles terres, et étant conduit de plus
 sicura qui trouvoit cette entreprise inutile Il obtint enfin de
 Ferdinand Roy de castille et de la Reine Isabelle, des lettres patentes
 d'une Richeur si importante, ce fut donc luy qui découvrit en
 lan de gran 1492 les Isles qui sont dans le golfe de l'Amérique
 soit cuba, Hispaniola, avec quelques autres, apres lequel amir
 Vesputz florentin lan 1497 découvrit la terre ferme de l'Occi
 dent, et baptisa l'Amérique de son nom; Voila come nous devons
 se découvrir de l'Amérique aux castillans et aux portugais et
 dans sont partie de l'orient et des Moluques.

puis apres Ferdinand Magellan fut enuoyé d'Espagne lan
 lan 1519 par le commandement de l'empereur Charles quint. Vers les
 Indes de la partie meridionale p^r chercher des Isles, Il vint Jus
 qz a 54 degres de latitude meridionale, de la tournant le cours
 de la navigation vers l'occident, Il fut le premier qui entra da

Dana le dit rois qui est dit le Somers et le cote meridional du monde, et pour ce jour Il luy donna son nom, baptisant magellans et ayant parcouu Il arriva aux meluques; la ou ayant eu un Rois de terre avec lui barbare, Il y demora, mais fut accompagné ayant fait le tour du monde Il retourna en leur pays; puis apres plusieurs deat, Jaques le Maire, Thomas Candisch, Olivier nort ont voulu avoir part a la même gloire

Foris et occident ayant été ainsi decouvert, la curiosité de la Rois estoit de le nouveau Route Vers le septentrion, par corce et michel son frere, Etienne gabotti Venitien, Jean Varadan, Sebastien gomez puis le hobandois, le anglois, et le Hol. et landois on est touta cherché de passage par le septentrion par aller aux meluques et a la chine, dont il y en a eu qui ont decouvert Jusq a 72 degres

Dou il apert qu'on pt aller par mer Vers tous les quartiers du monde, Je ne diray rien de la Voyage qui sont etus de l'Europe sur la mer Méditerranée. ce n'est plus qu'un Jour de l'Asie, Affrique, et ailleurs Noua ne faisons a plus de difficulté d'entreprendre le Voyage de l'Asie septentrionale Vers lorient, car pour l'occident est au sud d'un Jour trop commun de l'Asie en l'Amérique, Noua n'appréhendons plus de danger le cap de Bonne Espérance et de passer le dit rois de magellan; et par l'Asie un plus court chemin Vers lorient on a souvent essayé de trouver un passage par le septentrion, comme on fait corce, gabotti, Varadan, Villougby, Forbischler, davia et plusieurs autres, par le dit rois de Vaigata et par de l'Asie le nouveau Zemble Il ny a plus de danger de l'ingle en haut mer et de faire le tour de la nouvelle Zemble du cote du septentrion Jusq a 72 degres d'élévation, les tentes de Nevous retardent point car comme les nuées y sont fort longues, les tourd y durent aussi long temps les glaces ne vous y mettent point d'empêchement car les font fort rare en haut mer; le froid ne vous suivra point d'obstacle car on a remarqué qu'il n'est pas si rigoureux en cet endroit la qu'il est a 76 degres d'élévation, Ny les vents car ils sont la aussi si bien que l'Asie, et de favorable

De part de Nav

27

De l'art de Nauiger ou de
L'arithmétique



L'arithmétique ou art de Nauiger est Vn' Science qui ensey-
ne quel chemin on doit tenir sur mer pour arriuer en Nauige
ant au lieu ou l'on desire aller, or il est certain qd s' Nauiger on
ne sauroit se passer de Nauire, dont vous auez plusieurs noms chez
Nonniau fletua, et chez agelua, au l. 10 de la Nuidie attiqd c 25
Plus gregoriau gualdua en a fait Vn lieu traidi, mais des
peus qd les Voilez enflent du Vent ne ditournassent les nauires
de leur Rout et qd les diuerses agitation de la mer au lieu d
on a eu l'ordon de la bouxole ou aiguille marine s' deuisé le
Nauire, flammau melfua Napolitain en a est le l'auther en qu
quoy il a gdm^h obligé la postérité et pour cela seul il meubite
qd son nom vint et vint d'abord dans la memoire de l'homme; il g
Remarque qu'on touche les bouts de cetti aiguille a la pierre
daymant afin de pouuoit tous conoistre ou est le pole, car c'est
Estant ainsi feult a laymant par Vn' vertu secrette et Inconu
ni les importassent ailleurs.

2
a l'Egypte humaine Elle se tourne tousjours vers le pôle en quelqz lieux
qz ce soit, quelqz temps qu'il fasse, aussy bien la nuit qz le jour
Dou vient qz le quadrans Nautiqz est l'instrument le plus utile de
tout pour la Navigation; Il y a deux sortes de Navigation, l'une
petite, et l'autre lointaine, aux petites Navigations on se sert
seulement de la boussole et de la sonde, mais aux grandes outre la
boussole et la sonde Il faut aussi quelqz Instrument pour observer la
hauteur du pôle, quelqz chartes hydrographiqz et les tables des
Rhombes pour juger par le moyen de celles en quel Rhombi on
doit naviger, la quantité de la Navigation qu'on aura faite. La
longitude et situation du lieu où on se trouuera; Il y a deux cours
maritimes en la Navigation, l'un le simple et le composé, le cours
maritime simple est celui qui suit un seul et même Rhombi. Le
composé est celui qui suit divers cours ou Rhombi.


La Rose de la boussole ou compas marin est un plan circulaire
circulaire, dont la circonférence est divisée en 16 ou bien en 32
parties égales par lignes droites qui passent par le centre et qui
s'appellent Rhombes les noms de quatre ne diffèrent pas de 22 Vers

Les loxodromes sont les lignes qd le Navire décrit sur un
côté conduit par le moyen de la boussole, chaque une d'elles
estant conduite vers le pôle du monde coupe toutes les
méridiennes en angles égaux, Il y a 7 principales loxodro
mes en chaque quart entre le méridien et le parallèle du lieu
lieu qui divisent l'angle droit en 8 parties égales. Dou
s'ensuit qd toute loxodrome est Rhombi, mais qd tout R
Rhombi n'est pas loxodrome; car les lignes méridiennes et
celles qui la divisent également sont Rhombes mais elles ne
sont pas loxodromes comme il est évident en la figure
suivante, l'ordre et la suite des Rhombes et loxodromes con
cernent au méridien et finit à l'orient ou à l'occident

Rhombed

Rombed

Rhombed



Rhombed

Rhombed

Pour conoistre Veru & quelle partie du monde il f. faire Vostre
 Il f. peindre la difference de deux lieux en longitude, comme la
 longitude du cap de S. Sebastien, qui est de 34 degres, et celle de
 l'isle de Zelan, de 16 degres, dont la difference est de 32 de
 gres qd se marque a part. et puis se peindre la latitude du cap
 qui est 12 degres la quelle s'adroust avec celle de Zelan, qui
 est 7 degres, le produit est 19 degres qd se marque, cela fait m'
 Imaginant qd le lieu du se para est le centre de l'instrument Ve
 tre Vni ligni perpendiculaire de haut en bas de l'instrument, a
 main droidi qui passe par leu 32 de longitude a cause qd Zelan-

Distance quil y aura dun lieu a Vn autre et la Raporter Sur
 les Degrés de lequateur; les Degrés qui sont compris entre les
 parties du compas sont multipliez par les lieux qd comprend
 Vn degré du ciel, ce qui Vendra sera la distance quil y aura E
 entre les deux lieux Requies, ce qui est absolument Juste Sur
 le globe ou tous les Degrés de lequateur sont égaux, mais
 sur la charte Il sy trouue Vn peu de l'écart a cause qd les
 Degrés de lequinoxial sont Inégaux; 30 p. trouués la distan
 ce des lieux Différence de longitude et de latitude, Il y en a qui.
 Je seruis de l'instrument X, dont Voicy la pratiq. Je Veu
 seauoir quelle est la distance entre les lieux de Vn des acorts
 qui a de longitude 355 degrés, et de latitude 40, et le ditroit de
 Hudson, qui a de longitude 325 q. et de latitude 60; pour n'y
 faire d'autant qd la Différence de longitude de ces deux lieux
 est de 30 degrés, Je tire Vn ligne droit de centre D au 30 q
 au point E, et ayant compté la moindre latitude 40 sur l'arc
 EC, et la plus grande 60 sous l'arc AI, Je tire les 2 perpen
 diculaires, CH, et IK, et fais KL égal a KH, et IM, égal
 a CH, apres prenant la distance avec Vn compas qui est entre
 M et L, Je la transporte sur les degrés du quart du cercle, et
 trouue quelle comprend Environ 28 q. qui multipliez par 15
 donnent 420 lieux de l'écart qui est la distance qui est entre les 2
 lieux proposés. 40. Les distances se prennent aussy
 trouués par le moyeu des sinus, dont Voicy la pratiq.

trouuer la distance de deux lieux Diff.

Differents en longitude et en latitude

Marquer la longitude et la latitude de deux lieux qd Voua di
 chésiez, adouster la moindre latitude de deux lieux donnés
 avec le complément de la plus gde Vendra la largeur

Puis ayant pris la Différence de deux lieux, adouster le
 sinus de la largeur avec le sinus de la Différence, la moitié de

Du produit s'iva le premier trouue, lequel estant osté
 du sinua de l'agrec, se Risti s'iva le second trouue; osté la
 moindre longitudo de la plus grande, et du Risti ou sinua
 de la longitudo; le sinua du complément s'iva le 3 trouue
 lequel estant multiplié par le second trouue, et du produ
 Ritranché cinq figures on aura le 4 trouue au quel ad
 ioustant le premier trouue se produit donneva le sinus de
 l'arc de la distanç Rquisé

Exemple

Soit propose a trouuer la distanç de paris a lyon; la
 longitudo de paris est de 23 g. 30 m. la latitude de 48 g. 50
 m. la longitudo de lyon est de 26 g. 10 m. la latitude de 45, adu
 adiousté la moindre latitude de 45 avec le complément de la
 plus grande 41 g. 10 m. vient 86 g. 10 m. p^r l'agrec

Osté 41 g. 10 m. de 45 Risti 3 g. 10 m. pour la différenc
 adiousté le sinua de l'agrec 99776 avec le sinua de la dif
 différenc 6685. la somme est 106461, dont la moitié est -
 53230; p^r le premier trouue, lequel estant osté du sinus de
 l'agrec, 99776, Risti 46546, second trouue. mainte
 nant p^r auoir le 3^m trouue prenez la différenc de la longitu
 de qui est 2 g. 40 m. dont le sinua du complément est 990
 99892 est le 3^m trouue, lequel estant multiplié par le 2^e
 second trouue 46546, le produit donne 46495173032,
 cest a dire 46546 en Ritranchant les cinq premiers figures
 p^r le 4^m trouue, auquel adioustant le premier trouue s.
 53230, vient 99725, sinua du complément de 4 g. 15 m.
 p^r la distanç Rquisé.

long. d lyon	26 g. 10 m.	latitude de lyon	45. g	nom
longitu. de paris,	23 g. 30 m.	latitude de paris	48 g	50 m
différenc de la long.	2 g 40 m.	moindre latitude	45 g. 0 m.	
agrec	86 g 10 m.	complément de la plus gde	41 g	
sinua de l'agrec	99776.		10 minutes	
sinus de la différenc de la long	6685.	2 trouue	53230, 2, 46546	
* s. de,	99725.	3,	99892. 4 46495	

Da	610	203	61	745
1	19	37	55	73
17456	32556	60181	81915	95630
2	20	38	56	74
3489	34202	61566	82903	96126
3	21	39	57	75
5233	35836	62932	83865	96592
4	22	40	58	76
6975	37460	64278	84804	97029
5	23	41	59	77
8715	39073	66499	85716	97437
6	24	42	60	78
10452	40673	66913	86602	97814
7	25	43	61	79
12186	42261	68199	87461	98162
8	26	44	62	80
13917	43837	69465	88294	98480
9	27	45	63	81
15647	45399	70710	89100	98763
10	28	46	64	82
17363	46947	71933	89879	99026
11	29	47	65	83
19080	48480	73135	90630	99254
12	30	48	66	84
20791	50000	74314	91354	99452
13	31	49	67	85
22495	51503	75470	92059	99619
14	32	50	68	86
24192	52991	76604	92718	99756
15	33	51	69	87
25881	54453	77714	93358	99862
16	34	52	70	88
27563	55919	78801	93969	99939
17	35	53	71	89
29263	57357	79863	94551	99984
18	36	54	72	90
30901	58778	80901	95105	100000

Jay mis icy la table des Sinus des Degrez, mais par
cequ'il se trouue bien souuent des fractions aux lies Degrez
de mixta cincoi icy la table des Sinus des minutes afin qu'
on puisse plus justement trouuer la distance des lieux

Table Des Sinus Des Minutes.

1.M	9	17	25	33	41	49
29.S	261	494	727	959	1192	1425
2	10	18	26	34	42	50
58	290	523	756	989	1221	1454
3	11	19	27	35	43	51
87	319	552	785	1018	1250	1483
4	12	20	28	36	44	52
116	349	581	814	1047	1279	1512
5	13	21	29	37	45	53
145	378	610	843	1076	1308	1541
6	14	22	30	38	46	54
174	407	639	873	1105	1338	1570
7	15	23	31	39	47	55
203	436	669	901	1134	1367	1599
8	16	24	32	40	48	56
232	465	698	930	1163	1396	1628
57	495	728	959	1192	1425	1657

Trouuer la distance de deux lieux ayant
mẽme auteur, mais la long. diuersẽ

Multipliez le sinus du complement des latitudes egalẽ
par la moitié du sinus de la difference des longitudes; Et
deusiez le produit par le sinus entier, dont l'arc du quotient
estant double donne la distance Requise. Exemple
Augusta de long. 289. de latit. 48, Vienne de

long. 35.9. de lat. 48, les latitudes sont égales, le complément
 de la latitude est 41.9. le sinus de 41 est 66479 qd si mul-
 tiplie par la moitié du sinus de la différence des longitudes
 qui est 5756 et diuisé le produit par le sinus total qui est
 100000, le quotient sera 3826, son arc est 2.9.12 m. &
 double^t vient 4.9.24 m. p^r la Distanc^e Requisi^t.

Trouués la Distanc^e de deux lieux ayant
 mesmes long. mais les lat. et diuerses

Pour trouués cetti Distanc^e il ne faut qd soustraire la
 moindre latitude de la plus grande, le Rest^e donnera la
 Distanc^e Requisi^t; de la on conoit qd les lieux qui ont me-
 mesmes longitudes sont souz un mesme méridien qd ce
 luy qui est plus élevé est plus septentrional, qd le soleil
 étant a mady nous montre la situation du lieu qui est so-
 souz le un mesme méridien, si le lieu est septentrional lom-
 bre du soleil nous l'indiq^t en se tournant droit vers le p^ris
 si l'est méridional il sera droit vers le soleil.

question

combien de temps Il faudroit a celuy qui voudroit fai-
 re a pied le tour de tout le héri, Je supose qui ny les chues
 ny les montaignes, ny les d'elua, ni l'arresteroit point. Et
 Responde qd si est Voyageur faisoit tant seulement quatre
 lieues d'Allemagne par Jour, Il feroit le tour de tout le
 héri en trois ans et deux cens cinquanti cinq Jours, car
 le héri Na de circuit qd 5400 lieues d'Allemagne, lesquelles
 si vous diuisés par 4, il en prouichera 1350, lesquelles si v
 vous diuisés par 365 il en prouichera trois ans et 255 Jours
 mais p^rceq^d ceux qui Voyageent n'ont seauoir la Distanc^e de V
 villes la quelle p^r bien seauoir qd par les latit. et long. En Viegle,

Villes	Provinces	Heures	Long.	Latit.
Paris. c. di	france	Paris	23 . 30	48 . 50
Rouan c. di	normandie	Paris	15	49
lyon c. du	lyonnais	Rhodni	26 . 10	45
Amiens c. di	picardie	Somme	19	49
Bordeaux c. d	guichne	gatonne	18	45
tolosé c. du	languedoc	gatonne	17	43
Boulogne c. du	Bolognois	ocien	23	50 . 50
calais c. du	guines	ocien	23	51
cambray c. du	cambrésis	Escaut	21	16 50 18
edan c. di	edan	Meuse	26	37 49 30
Riffel c. du	Meuse	lyne	25	20 49 20
Nancy c. di	Lorraine		40	2 45 40
Metz c. du	Meuse	Moselle	24	10 49 10
Reims en	Champagne	Verde	25	49
Bravauais c. du	bravauais	brvain	23	49 17
Senlis c. di	Valois			
Sené c. du	senonais	yonne	24	10 47 50
oelenda dans la	Picardie	loyer	23	45 48
alricon in	normandie	Sartre	21	48 23
dispe c. di	caux	dispe	22	50
Reims c. di	Artois	Velaine	18	30 48 6
Mand c. du	Marni	Sartre	20	30 48 5
angoul c. d	Antou	Mayni	19	29 47 20
tours c. d	tourain	loyer	21	55 47 38
blois c. du	blaisois	loyer	21	52 48 40
bourgé c. du	béry	aufren	23	20 47
neuve c. du	neubnois	loyer	24	40 46 45
Moulins c. du	Bourbonnois	affix	24	28 46 28
Limoges c. du	Limoges	Vienne	22	30 45 35
Sauvignac c. du	auvergne	leu mévi	24	29 45 25
clermont c. d	auvergne		24	30 45 28
poitiers c. d	poitou	clain	20	52 46 25

villes		puances	fléures	longi.	latitud
paris	c d	parisiens	francois	20	10 46 0
cahors	c d	quercy	pot	22	20 44 24
pau	c d	breten	gaul	15	51 42 55
amphelune	c d	navarre	arce	27	42 40
auignon	c d	comtat	Rhodn	26	43 10
bourg	c d	franc		26	20 46 37
grenoble	c d	dauphiné	franc	26	56 44 43
arz	c d	provençe	franc	24	10 43 55
marsette	en	provençe	meu	24	43 0
chambéry	c d	savoie		27	10 45 3
genève	c d	genève	Rhodn	27	50 45 43
dijon	c d	bourgogne	franc	22	40 46 58
juiz	c d	juiz		23	27 46 27
anvers	c d	brabant	franc	25	38 51 13
amsterdam	en	hollande			
madrid	c d	castille	castille	14	15 40 50
lisbone	c d	portugal	franc	8	12 38 55
barcelone	c d	catalogne	meu	20	30 41 0
genève	c d	genève	franc	14	46 37 50
venise	c d	venise	franc	34	51 45 10
Rome	c d	comp. di R.	franc	36	25 41 0
Naples	c d	R. di Naples	meu	39	0 41 10
constantinople	c d	empire turc	franc	56	0 31 0
alger	en	Barbarie	meu	26	0 31 0
alexandrie	en	egypte	meu	61	26 24 0
le grand caire	en	egypte	meu	60	50 31 0
hierusalem	c d	Judee		66	0 31 0
tauride	c d	franc		70	12 40 0
samarcande	c d	tartarie		100	30 45 0
meuco	c d	Japon	franc		30 48
pequin	c d	chine			40 56
prague	c d	bohème	molda	36	30 50 5
vienn	c d	autriche	danube	39	10 48 28

Villes.		provinces	Riues	Longitud	Latitude.
la methue	en	arabie		77	37
Damad				69	32
Babiloni			tuphrate	74	35
armus	c d	dormud	meu	93	28
delle	en	Inde	gimini	417	23
Mandao				115	26
campantl				114	23
goa				112	16
Dio				112	20
colmandel				115	10
Nanquan.					32
Metchoachan					
galmala	en	ii. Espagne		286	15
Mixiqui	c d	ii. Espagne	lac	278	20
cudeo	c				
potosi	en	peru		307	14
Malthe		isle de ce	meu	310	21
atlanti				38	34
Mozambiqs	c d	Mozambiq	meu	41	41
Damba				68	11
London	c d	angleterre	tamise	51	5
Edymbourg.	c d	Ecosse	lyth	17	57 51 50
dublin	c d	irlande	meu	3	57 8
Bisqui	en	Noctueye	meu. meu	12	0 34 30
Stochholm	c d	suede	isle du lac	50 23	30 53 60 30
Rcut	en	luonie	meu baltiq	41	0 59 20
Riga	c d	luonie	duini	48	30 59 3
Moscou	c d	Moscou		47	32 56 53
Vilni	c d	lithuanie	Nemén	65	35 2
Dantzeth	c d	prussie	Veyssel	43	56 50 58
cracoui	c d	pologne	Veyssel	44	48 54 20
capthragh	c d	danneimat	meu		50 5
hambourg			albs	34	52 56 30
				33	26 54 0

Des Termes de la Geographie

Au parauant q^d d'entree dans la description des pays Il faut traictier de certains q^d la geographie employe, et ce nest pas sans a dire q^d de la Raison q^d se commencent par plusieurs definitions car en toute discipline q^d lon vt en signifier methediquement on dt faire marcher la definition la premiere afin qu'on entende le ce qu'on dit.

- 1 continent ou terre ferme est vne grande partie d'la terre qui s'entretient come l'Europe ou l'Asie
- 2 isle est vne terre environnee d'eau de tout costez come la Langketeere, l'hiberne, mali en sorte qu'on ny pot entrer sans bateau
- 3 peninsule ou cheysonne est vne terre environnee d'eau presq^d de tout costez ayant v^l seulement vne partie de terre qui la conioint au continent, dont il y en a plusieurs notablez, s^çz, le peloponise, ou moree, la cheysonne Taureq^d, la cheysonne de traie, la cheysonne cimbrez, malacca, et Tucatan.
- 4 Istme est vne terre estroite par la quelle la presq^d isle est attachie a la terre ferme.
- 5 promontoiri ou cap est vne montaigne qui auant dans la mer come le cap de finis terre, cap de bonne esperance &c
- 6 la mer est l'espace g^{ne}ral de l'eau, sa principale diuision est en ocean et en mer mediterranez,
- 7 l'occan est la mer qui environne toute la terre et se diuise en plusieurs ou vasti mer, en g^{ne}rale et en detroits
- 8 la mer mediterranez est la mer qui passe au milieu d'la terre dou elle a pris le nom de mediterranez come estant au milieu entre l'Europe, l'afrique, et l'Asie
- 9 le golfe ou sen, est vne partie de la mer qui auant sur la terre par vn passage estroit qui continue en se largissant, nous a auant de cela dit qu'il y en a 4 principaux s^çz la mer mediterranez le sen codan ou mer baltyz, le sen arabiq^d ou mer de la meque que est la mer Rouge et le sen persiq^d, en l'occan Indiq^d Il y a le

le golfe de Bengala, et celui de Melindé, les autres mers con-
sidérables sont en la mer Baltique le sein bogdique et finique, le sein-
granduit ou mer blanche, en la mer du nord le golphe mexique, en la
mer méditerranée le golfe de Venise ou mer adriatique &c

10 D'estroit est une mer étroite par laquelle deux mers se lient
l'une aux l'un auec l'autre; Voicy les principaux d'estroits de
l'océan, gibraltar, en la méditerranée, bostora ou sein pérsique; B
Babilmandit au sein arabe; Sicca de calade, le d'estroit de
Vidson, celui de magellan, le Sund, le Maier, de Nassou ou Voyez
ceux aussi de dauia, et danian. + ii

Pour Bien conoistre les dits les cartes

Il est très certain qu'on ne scauroit bien conoistre les cartes
particulière si on ne sçait quelle est leur disposition et situation
naturelle et cartée; c'est pourquoy les géographes mar-
quent ordinairement l'orient, l'occident, et le nord et le mydy en
toutes les cartes particulières parquoy bien souuent on les re-
uérse; car il leur deuient tousiours auer l'orient a la main droidé
selon leur disposition conformément a la charte gneli qui a l'oc-
naturelle conformément a la charte gneli qui la ainsy. et lors qu'ils
nont pas l'orient a la main droidé ils sont reuérseés et il faut
la tourner ou supposer qd l'orient est a la droidé. la Raison en
est, qd le costé droidé et le costé gauche du monde se prend selon
la position de la main droidé ou de la main gauche de l'homme; p
or parquoy les géographes ont le visage tourne vers le septen-
trion, p^r Voir l'éléuation du pole, les astronomes vers le mydy,
p^r obseruer le mouuement des planètes au zodiaque; les poëtes
vers l'occident a cause des Isles fortunées qui sont en l'occident
les prêtres et sacrifices vers l'orient p^r faire leurs prières, Il
s'en suit qd la main droidé de ce monde aux géographes est l'orient;
aux astronomes l'occident, aux poëtes le septentrion, et aux sacrifices
vers le mydy; aux Reuérseés pour scauoir de quel costé est la main

Drois: Il faut tourné le Visage du costé q3 Va la Rivière
et aux golfes Vers la partie qui auant sur la terre .

- + 11 lac est Un lieu profond qui a tousiours de l'eau;
- 12 marais est Un amas de diuerses eaux en Un lieu humide.

Le comte de charolois

Le comte de charolois est situé entre la Saone et loyre, il a au
la Bourgogne, au C le fort et le Bourbonnois, au M le Lyonnais et
le Beauvoisis, et au L, la Brie, il prend son nom de charoite la V C
le duc de Bourgogne fut honore du titre de ce comte pendant le Vi
uant de son père, ce qui fut observé en plusieurs li hardy; le même
fut praticque en charite, a qui ce comte appartenoit de droit qu fut e
empereur des Romains son père philipi estant encore en Vie. il y a eu
deux gdes querelles touchant ce comte entre henry II Roy de franco et phi
lippe Roy d'espagne, lorsqun trausille a faire un bonni paix par le
Mariage de philipi et d'Isabelle fille d'henry, au chasteau de cambrai apris
le traitté qu'on fit d'espagne paya pas ouit la franco, ou les Rois d'espagne





De France lempereur, tellement qd ce comte qd le Roy Henry
 tenoit fut entretenu & remis au Roy philipe & depuis ce temps
 la il y a eu apel comi auparavant au parlement de velle, & cepen-
 dant le Roy de france en est le sig. fondateur. Il s'ensuyvra
 garde qd cette carte n'est qu'une carte geométrique de la circon-
 de l'estang de longpédu dont leau tombe dans lecan & dans
 la meritévranse comprenant la plus gde partie du charolois.

Principauté de Sedan

La principauté de Sedan a la quelle la souveraineté de Ra-
 Raucourt est annexée, est séparée de la France par la même, de l'au-
 tre costé elle confine le duche de bouillon, le Riche & borné du
 territoire de Luxembourg; tout le pays est montagneux plain dat
 brui & de bois, Il y a plusieurs menirs de fer dont ont fait tout
 sort

Sorti darmures de cuirasses, de plastrons de heaumes, de pistoles, de arquebuzes qui se debent par toute la fran^e; du costé de la forêt d'ardenni il y a de hautes montaignes entielles qu'on dit il y a de fort placentes. Vellix, la plus belle de celle de quevumont ou les arbres sont tous plantés a la ligne, sur ceps les cheneux et les lapins y courent de tous costez; Sedan et la ve Guonni et franchival sont de villages ou lon se fonde le fe. cette seigneurie estoit tenue com^e hereditaire par les seigneurs de la marche, et a deffaut de malestie l'Est vint par heritage Acharloti de la marche, qui fut donnee en mariage a Henry de la tour Viscont de turain et se^r Mariscal de fran^e lequ^el estoit ausy duc de bouillon; celi principault est aujourdhuy au Roy de fran^e; monsieur de bouillon s'ont Malheureusement trouue en gage dans le party de mons^r le grand il fut pris tandis quil pouvoit l'armie de fran^e en Italie, et pour sauver sa vie il donna au Roy l'Est principault. celi car il la précédente venoit suivy apres celle de bourgogne

Marques pour conoistre
les villes, bourgades
villages de dans les chartes

Les geographes nont point encor assigne des marques ny des caractères Invariables pour les villes et chasteaux, pour les archevesch^e et Evesch^e, p^r les cours souverains ou autres lieux dignes dehoi particulièrement notte dans les chartes, et Jay Remarque dans le g^d Atlas quantant de chartes différentes travail

travaillés par des maistrés différents, autant y ont
ont de marque différents. Vorey Néantmoins c'est
dont ont si soit plus communément

Les Simples Villages sont dénotés par un Simple
Rond O, les châteaux & les forteresses ainsi O.
Les monastères S, les Villages par deux tours, D. Le
bourg par un A. Les Villages avec église par un
croix sur la V. S. Les archiduchés par deux croix
A. S. ou par un croissant, D. Les académies par un
Estoille, D. Il s'en trouva dans les cartés de plusieurs
plusieurs autres soit qd Je laisse d'autant plus vo
lontiers qd Je n'ay pu pratiquer aucun aucune a
cause de la petitesse de mes cartés. qui a été la cause
qd J'y ay indifféremment marqué les bourgs Villages, &
par cetti cetti seule marq S commi la plus comode

De L'Europe

L'Europe est la plus fameuse & la plus célèbre partie du monde tant pour le fait de ar mée, qz p^r l'honneur de la littérature, ayant en tout temps surmonte le Rèste du monde en ceu d'ux louables qualitez. du coste du levant elle a p^r bornes la mer Egée, l'helléspont, le propontide, le bosphore de thraç, le pont euxin, le bosphore cimmérien; le palus Méstidi, le tanais Jusqz a son Réplie vers la ville de tuia, Vni ligne trecte de ce Réplie ment Jusque l'au fleuve d'orbi et enfin le même fleuve Jusqz a loecan. tout ceu seu limite la separent de l'Asie; du coste du midy la mer méditerranée, le détroit de gibraltar et la mer atlantique la diuisent de l'Afrique, la mer hyperborée ou sept est au nord,

La longueur depuis le ténari promontoire du péloponèse, Jusqz a Rutubad promontoire de Scythie vulgairement apellé Noortkin est de cinquante mille d'Allemagne; la longueur est entre le promontoire sacre d'Espagne apellé cabo de Vincente Jusque a l'embouchure du fl. dorbo, qui contient environ Neuf cens lieues d'Allemagne. Elle fut anciennement diuisée en plusieurs Nationz et prouinces, dont quelqz Vn de Rétrouuent encore leur ancienne splendeur. soit l'Espagne, la

la gauli, l'allemaigne, la vndelstet, la Retic ou
leu Rithie et grisona; l'Italie, la Noriqd ou bauubi
la pannonie ou hongrie. llylyrie, l'epire ou albanie
la greci, la maccedoine, la traci, la metie, la dan et la
sarmatie ou pologne, la gde britagne ou albanie, l'ecce
l'Irlandi ou hebreunie; hi loctan, leu Isleu balatit ou
maiorq et minorq, yuca, sicile, sardaigne erith ou
candie, corse, Eubie ou Negrepoint, Auct Vni Infinite d
dautres en la me v mediteranee. p: le pnt tleu sont dis
tr, butit en plusieurs Royaumet et principautz, les
principau Royaumet st, l'espagne, la suane, le portug
l'anglitt, l'ecce, l'hibouie, la noruege, suedd, dannem.
l'allemaigne qui septit a pnt Empire Romain, et puis l
la pologne, boheme, hongrie, selauonie croatie, dalm
tie, boisme, seruie, bulgarie, tartarie minore ou p
pretopende, leu Royaumet de Naples de sicile sicile et
l'archiduchie d'austriche, leu gde duchie de Moscoui, de
lithuanie, de toscane, auct vn nombre infini de duchie
et de principautz. Strabon a don a l'europe la figure
dun dragon, la tete du quel est l'espagne, la suane le col
l'allemaigne le corps, leu 2 brae l'Italie et l'isthme cim
bria, aysourd' on luy donne le tableau duni flamme qui
Reposi en vn lieu, la tete d'icea quelle est l'espagne, le col
et la poitrine est la gauli, leu brae sont l'Italie et la gde
britagne, l'allemaigne est le ventre, la boheme le nombre
le Rith du corps qui est cache soua la Robe, contient la
Noruege, suedd, dannemare, finnie, suonie lituanie, prussie
polog. hong. selauonie, croatie, dalm. gr. traie, l. l. t. v. m. t. m.

Le pole ardiq^s Et la description
des terres Septentrionales

Le pole est lextremite de l'Arc qui est la ligne droitissime
tirée par le centre du globe. Il y en a deux, le pole ardiq^s Et le
pole antardiq^s, autour du pole ardiq^s sont la groenlande, Is
lande Spitzberg, les d'ictes d'ictvois de Vaygata, de dauid et de
Wson, avec les parties plus septentrionales de l'ameriq^s, asie Et
Nouelle Zemble.

La groenlande prend son nom de la vvedeur car groen en flamand
signifie vert en francois, elle est posée entre le cercle ardiq^s et le
pole, ses debords parallèles vers le midy sont au degré 60, et
vers le nord ont ne le font point encor, l'hyver y est continué
durant neuf mois, la coste orientale depuis le 66 degré Jusq^s
au 71 Nott sont q^d des montaignes de glaci, les nuages y sont
perpetuels, et le froid très violent; les herbes y sont sans polie
ils vivent de chair crue des animaux et des poissons, ils sont
q^d chasseurs et apréhent aux chiens qui Ressemblent des loups
a portés le Joug et son servent p^r tirer sur la glaci tous les cho
ses Noy. la prise des balaines est fort notable en ces costes.

Spitzberg est ainsi nomm^e par les holandois a cause des
ses hautes montaignes car spit en flamand signifie hautes et
berg en montagne, est autour de cette Isle q^d la partie des bal
aines et des visua marines et prodigieuses.

La nouvelle Zemble est une Isle sous le 76 degré, le
froid y est Intolérable, il ny croist ny grain ny arbre et ne
ly trouve d'animaux q^d les carnivores com^e Renards ours
au sud d'icelle. Nouvelle Zemble est le d'ictvois de Vaygata ou de
Nassou, les habitans sont idolotres.



the 1990s, the number of people who have been employed in the public sector has increased in all countries.

There are a number of reasons for the increase in public sector employment. First, the public sector has become a more important part of the economy. Second, the public sector has become a more important part of the labour market. Third, the public sector has become a more important part of the social safety net. Fourth, the public sector has become a more important part of the welfare state. Fifth, the public sector has become a more important part of the economy.

The increase in public sector employment has led to a number of problems. First, the public sector has become a more important part of the economy.

Second, the public sector has become a more important part of the labour market.

Third, the public sector has become a more important part of the social safety net.

Fourth, the public sector has become a more important part of the welfare state.

Fifth, the public sector has become a more important part of the economy.

The increase in public sector employment has led to a number of problems. First, the public sector has become a more important part of the economy.

Second, the public sector has become a more important part of the labour market.

Third, the public sector has become a more important part of the social safety net.

Fourth, the public sector has become a more important part of the welfare state.

Fifth, the public sector has become a more important part of the economy.

The increase in public sector employment has led to a number of problems. First, the public sector has become a more important part of the economy.

Second, the public sector has become a more important part of the labour market.

Third, the public sector has become a more important part of the social safety net.

Fourth, the public sector has become a more important part of the welfare state.

Fifth, the public sector has become a more important part of the economy.

The increase in public sector employment has led to a number of problems. First, the public sector has become a more important part of the economy.

Second, the public sector has become a more important part of the labour market.

Third, the public sector has become a more important part of the social safety net.

Fourth, the public sector has become a more important part of the welfare state.

Fifth, the public sector has become a more important part of the economy.

De l'Islande

l'Islande. Et en partie sous le cercle arctique entre le
66, et 67 degré de latitude, ont péché dans la mer de l'Is-
lande la moule, le meulua le veau marin, le Romb, les
balanets et autres monstres, les habitans habitent leurs
maisons de la costée des balanets qui ont 20, et 30 pieds de
long. Ils font la pêche du marluc aux di feburies, de
mara et auvil, et les font sécher au vent qui est gdmment
froid, le pays est abondant pasturages mais les bœufs et
les vaches ny ont de cornes, il y trouue des Rhoda de
cose de oure, des liures et des fauons blancs, Vers le
mydi il y a une fontaine qui taint en noir les laines bl
blanches, et une autre tout au pres qui taint les blanches
en noires, le mont Hecla y vomit des flammes avec tel tan-
tamayre qd il semble qu'on tire des canons bien souvent



Le Royaume d'Irlande

L'Irlande ou Irlande est située entre le cercle arctique
 et le tropique du cancer. Du costé du levant elle a la Bretagne
 dont elle est séparée par l'embouchure d'une Tour
 née de chémin; du costé du couchant elle a le grand océan, du
 septentrion. Vers le costé glacial l'Islande; du costé du midy
 l'Espagne, qui en est éloignée de 3 Jours de voyage; sa longueur
 est de 60 lieues d'Allemagne et sa largeur de 30, l'air y est
 fort sain, ses pasturages si bons que les bestes croissent
 si on ne leur empêche de manger, elle ne nourrit point de bestes
 venimeuses, il y a quantité d'habitans et de chevaux
 qui vont mévillément à l'ordinaire.

Le Royaume est divisé en 5 provinces qui sont la Gaule
 au levant, la Connaught au couchant, l'Ultonie au nord, la
 Memonie au midy et la Meath au milieu de l'isle. Ses
 fleuves sont Rourua ou wouia, dévot, flax, syn banna
 en l'Ultonie. Sindy et boandi en la Meath. Cavogh et bo
 rayne en la Memonie, armach est la capitale de l'isle, Dublin
 la suit qui a Université, au delà d'armach il y a un petit
 étang dans lequel si vous plantez un piquet dans quelque
 mois la partie qui est dans la terre sera de fer, celle qui est
 dans l'eau de plomb et celle qui est dehors l'eau de bois; et
 ce qui est encoeur dignes d'estonnement certain bois flottant sur la
 mer produit un gomme qui se durcit en croûte au dedans
 dans la quelle se trouvent de très petites animaux qui produisent
 un lait, de ce lait puis volent dans l'air ou naissent dans
 l'eau, on dit qu'il se trouve en produit de même sorti qu'on a



HIBERNIA

ultra nia

avmagh

con

nana

mare
Hibernicum

me

dublin

pag

nia

monia

55

54

53

52

qu'on appelle Carnielie. Julius Scalgés dit que en locean
 britaniq^s Il y a deü oisiva semblable à deü canada, lequ^l
 p^rndent par le bec a deü boia pourria deü vifux Naurit, Jus
 que a cquisla soit achéur de cloer^e et quincontinant ils vont
 chéuchés deü possiona p^r se nourrir; au payé di Mundtes il
 y a deü isle Jamaia fami ny aucun animal de c^osté. Ny
 it enté sana mourir sur le champ; a qu^l il y a un lac
 continant Vni Isle focheü dont Vni moitie est plaisant^e et
 lautre horrible et habitée deü démona, ille a cinq creux dans
 lun deusques si quilqun passi la nuit il est assaill^y de s^{es}
 sp^{es}ta malinge qui le tourmentent cruellement tout la nuit a
 lile Sapide le purgatoire di Spavia; a mundtes il y a Vni
 fontain^e a la quelle si quelqun se laü s^{es} chéuchés luy di
 uident Incontinant guie, et Vni autre au sommit d^une
 montagne qui croist et décroist en 24 heures come l'ame
 et Vni autre encor^e qui conuolte en pierre le boia en sept
 heures Il y a 2 archeu^{es} armagh et dublin qui ont
 12 euesché^s soua eux, il y a aussy 33 comtez

Du Royaume de cosse

sa situation

le Royaume de cosse Jadia albanie est depuis le 55.9.
 Jusq^s au 59 de latitude, et enté le 10 et 16 de longitude
 ille est separé de langléttere du costé du levant par les
 Riues de tuedi et spray, au nord est locean deucalédonig
 a lorient la mé^e germaniq^s, a loccident est le grand o
 Ocean.

Royaume Descosse

oceanus
Deucalidonius



mare

psys

abiboni
germanicum

mala

S. andrea

glac

Hibernia
pars

Hibernicum

Sabinia
Aethiopia
pars

La Division

tout le royaume se diuise en meridionale & septentrionale, en la partie septentrionale sont les gouuernemens de fisa, 1, 2 gorra, 3 marrie, 4 buchania, 5 morauia 6 Rossia, 7 Nauonia, 8 Sutherlandia, 9 catanria; en la meridionale; qui est separée d'anglittvri par le fleuue tueda, le mont Zcuota Un Vituz Rimpant et le fleuue éca et solucud; a la marcie ou marchie, 1, 2 fourot, 3 lothian, 4 gallouidie, 5 caristh, 6 coyle, 7 cunigamic & Rempioana, 9 glote, 10 stvlin 11, kumic, 12 canthv 13 lorna, 14 tarchie, 15 argadie, 16 annadia

Les Villes et Riuieres

Edimbourg sur la Riuere du lyth en laudon est la capitale du Royaume, barue en la marcie sur lembouchure du tuedi; glacia en glottian sur clydi; saint andré en fisa, caldonie vulgairement duncaldon en attolie sur le tau, abredoni sur lez ambouchure de d'et, et dona ou est la qd' p'chi de laumon; Elgini sur loxia, it n'essua sur le fleuue du méme nom en la morauie

meuva deiz habitana

les Escossois sont naturellement bien propostionz, Robustice, gen'vieux et courag'ux a la guerre, la nobl'ty et talouit d'ap'ndre et se plait a voyager p' se polir de plus en plus

Religion

les Escossois Reuerent la foy xpt'ime souz le Regni de theodose le 3^e c'est en y enuoya palladius apost, de scoffe, il y a deux archieuesq's, sat celuy de saint andré

qui a g succetti soua luy sat dunkeldin, abridon, m
murray, dublin, brechin, Rossin, cathanck, et leu oreaddy, et
glaseo qui a soua luy. lismout, castiblanck, et lodov, et
suiuent aujourdhuy l'hevee de deu anglois

Les proprietes

ce Royaume est abundant en grain, a dire fovent plain
de bette fauue, et contient plusieurs lacs et riuieres
Remplis de poisson, il y a 3 choses dignes de Remar
qz dans lescosts. la i est la bonte et abondance de sa poiss
la letondi est la multitude deoye qu'ils appellent soland q
gelle dont la graisse coule tous^{rs} il y en a bien tant qu'ou
milieu du Jour elle obscurissent l'air de l'air plus a l'ist
la 3 est le lac laumon ou il y a des poissons sans aib
lebona, des isles nagant, des tempettes sans vent, de
arbre au prez dont les feuilles qui tombent dans le
leu deuenent poisson et celles qui tombent sur la terre
deuenent aibreaux, leu de ce lac ne gelle point, en argad
est Vn pierri qui touche d'un drap allume le feu, proche
d'Edimbourg est Vn fontaine sur laquelle nagent 7 ou 8
gouttes d'huile p p a guérir la galle, si on en prend il y dem
demure le même nombre quoy qu'elle ne multiplient pas
si on n'en prend pas, il a des gda bief en cavist dont la g
graisse coule come huile, en caye se trouue Vn pierri l
haut de douze peds et longui de 33 coudes apellu leu
sourd parech lon ne peut entendre d'un cost le bruit q
quon fait de l'autre sinon quon s'en eslongne, le lac m
Myrtoun ne se gelle Tamara qu'a mortie en hyuds

Le Royaume & Situation du
 d'Angleterre

Langlittere est entré et entre le 50 et 57 des
 Situation, et le 13 et 23 de longueur; elle est environnée
 de l'océan, du levant elle a l'océan germanique, au mydy
 l'océan britanique, au couchant estuy d'irlande et au
 nord le même et partie de l'écosse de la quelle elle est
 séparé par les fleuves tude et solua, depuis Yarmo
 ut Jusqu'à barue elle a 40 milles, depuis S dauid a
 farmouhe 60. La figure est triangulaire

sa division

autrefois ce Royaume estoit divisé en 2 parties
 en cambrie, et lothrie, du depuis on l'a divisé en 32
 comtez qd'ceux du pays appellent Schires qui sont n.
 northumbreland, eumbreland, 3 duntmi, 4 Westmor
 land, 5 yorke, lancastre, 7 chetse, 8 flint gdebbith
 10 coernaruan, 11 mewionith, 12 cardigan 13 penbrok,
 14 camerdon, 15 glamorgan, 16 monmouth, 17 glocestre;
 18 somersit, 19 deuon, 20 covnual, 21, dorset, 22 sou
 tanton, 23 susses, 24 Kent, 25 essex, 26 suffolk, 27 Norf
 folk, 28 cambrig, 29 lincolne 30 northngan, 31 derby
 32 staffort, 33 salopia, 34 mongommery, 35 Radnort
 36 breknok, 37 hertfort 38 volcestre, 39 Warwik, 40 leith
 41 Rutklan, 42 huntington, 43 northampton, 44 oxfor
 45 bukingan, 46 bitfor, 47 hartford, 48 middlsex, 49
 jurvly, 50 bark, Wilton. La pluspart de ces comtez ont p
 pria le de leur ville principale



Habitans

Les Anglois sont ordinairement d'une belle taille blancs
et beaux de visage, ils sont fort semblables en leur fa-
çon de faire aux Italiens, leur femme sont belles au pos-
sible et blanches comme la neige, ils se vaudent délicatement
et sont qu'on mange de chair, ils sont grandement courageux

Religion

Il y auoit 28 prestres idolatres et 3 archiprestres qui
auoit leur siege a Londres, a Carlène, et a York. Lesquels
furent tous conuerts a la foy xptienne par le ROY
Lucius, et les 3 villes changés en Eueschez, il y a 2
archieueschez celui de Cantorbrie, et celui de York qui ont
souu a eux 24 eueschez; il y a eu deus grands personnages
mais depuis Henry 8 ce Royaume s'estant separé de l'E-
glise Romaine a embrassé toutes les heresies d'ouuilles

qualitez

Le terroir d'Angleterre est si fertile qu'il porte toute sorte
il produit le Rosmarin et le Laurier en abondance; il y a
deus mines de cuiuere, d'Estain, d'Or, d'Argent, dans les lacs
et les fleuues Il y a quantité de Volcans et de poissans
on trouue deus perles dans le fleuue Trent, la Tamise. Et
si de bord de Jamaica, il y a deus qu'on appelle de
quartz, quoy qu'il ny ait point de Loupe non plus qu'on
dite

Villes et Riues

Londres est la ville capitale en Middelsex sur la Tamise
York sur l'Humbre, Gloucester sur la Sabrine, Carlisle sur
l'Eden Des Isles au tour d'Angleterre

au prez d'angleterre il y a l'isle mona ou Man, l.
 Monavia ou menapia dith' a prt Angl'ley. et Vedis a
 present Vaigt, en l'isle de main il y a vne Infinité de cetera
 canis nati Des Isles orcades Schetlandiq^s
 du bors pouury Et hebrides ou hubudes

Les isles hebrides sont au couchant de l'ecosse, Vns
 le septentrion les orcades qui surpassent le nombre des
 40. pomona et la plus gde, comme ausly massland et
 la plus gde de schetlandiq^s. il y a de bœufs moutons che
 uraux oisieux aquatiq^s et poissona en abondance Il ny a
 point d'animaux venencieux, les cheuaux y sont fort pitiz
 et la me^e fort sucrée aux temp^s chuz, et magne plus l'ap
 de l'isles, les quilles Reconnoissent le Roy d'angleterre
 ausly bien q^e l'ecosse et Phibanie

hebrides	orcades	schetlandia
		

Du Royaume
 de Dannemarc

le Dannemarc se trouue entre le 54 g et 59, 2m. du
 hauteur et 29 et 37 de largeur, il est limite du couchant
 par l'occean germaniq^s, du lruant par la me^e baltiq^s.



Du nord de la noruege, du midy de l'hollan^d de mi
Malkbourg et de la poméranie

Division

Ce Royaume est diuisé en 3 parties celle qui est
joind^e a l'Allemagne et la péninsule cimbriq^{ue} de
anciens maintenant elle s'appelle Jutland, qui est en
diuisé en nord iutland et sud iutland, celle qui est au
de la du golphe codan est la Scandie qui l'est ancienne
on en a fait un^e Isle; la 3^e partie consist^e en dix Isles
qui sont au milieu du Royaume entre les quelles la
plus considerable est la codonarie maintenant dit
Zelande, l'est auver et st fanch, langelande, l'aulande
falkwin^e aric, alsén, il y a 184 gouuerneur, Ruzie, de
habitans

Les danois ont autre fois g^om^e couvrez par leur
l'enn^e de leur politiq^{ue} ils se sont toujours maintenu libres
car leur gouuernem^{ent} est diuisé en 5 cinq ordres, le 1^{er} est celui
de la maison Royale, le 2^e est de la noblesse, le 3^e est celui des
tiq^{ue}, le 4^e est composé de bourgeois et marchands, et le
5^e de la paysans, est par cette politiq^{ue} qu'ils danois ont
été invincibles et qu'ils ont subjugé leur autre Nations

Religion

La Religion catholique y a autre fois Religion dominante
observée, com^e lon voit par l'establissem^{ent} q^{ue} les danois
firent de l'archevêq^{ue} de lunde, et de l'evêq^{ue} de Ripsi
dothonié, de Roskilde, de Viburg, darhusi, et de Sluice
mais aujourdh^{ui} ils suivent l'Evêq^{ue} de Skutv.

Les principales forteresses De L'Europe

Strailsund

Msteldan Sur le fl. anstel En hollande
coeuordem & pays bas

noue Palma des Venitiens.

Breda

Maestric Sur la Meuse

Schneckenloch Sur le Vael

Philippsburg Sur le Rhin

Rhees Sur le Rhin

gülich

frankendal

Braun Sur le Veder

Vindshoten

Lievoort Sur amadis Vulgo Di Eense

crücker Sur la Meuse

Zutphen Sur yssel

deuante Sur yssel

Bommel En güldre Sur le Vael

Syort

Valffenbutel

goes

Manhein Sur le Rhin & Sur le Neer

haue di gran Sur la me

Malu Sur la Me

antuerps Sur l'Escault
hambourg Sur l'Elbe
groeningen
genève Sur le Rhosne
gêrtruydenberg
vliſſingen,
Spandou, Sur le fl Hauela
ySendrik
graue Sur la Merſe
oostende
bruges Sur Zoom

le caouen fut Inuente' par vn moine Nourme Bertol, l'an 1380

Villes

Copenhague en Zelande est la capitale du Dannemarck
 Cronembourg est un chasteau Imprenable en la meisme isle
 il a este basty pour la defense du passage apres orlund
 Helsingbourg en Scanie est a l'oppositi alongne seustent
 dunc lieu de traict, lundie est la capitale de Scanie, col
 mar est en Blekinde, Vandalie en Tutie, Othonia vulgai
 rement ottensin, en Funen, Kiel en Holstein, Sktuis est la
 capitale du duche, et flensbourg au dessous de Sktuis

qualitez

Si tevroit est gubnt si fertile et pp a nourrir le bestail
 et les bestes, et les Vaches y sont plus grande qu en part
 de l'europa, Il y a quantite de darna de licurde conile, et
 poudrix, de cebsa, chcurcus Rharda Dana les forestes
 il y a aussy vni Infente d'oiseaux qui Peurent les ha
 bitana par l'harmonie de leur chant, la peche y est par
 tout medue et use

Le Royaume de Suedes

Situation

entre le 57 et le 75 de haulcur, et le 30 et 70 de lon
 gueur se trouue le Dannemarck le Royaume de Suede et
 la Noruege, du coste du leuant il a le golphe finniqut
 en l'entre la Suede auit la mer codane, du midy le dan
 nemarck la limite, du couchant il est separe de la norue
 ge par les hauts montaignes des steuons, du septentrion
 est la botnie botnie; Vnona a la diuision selon
 q3 Jay propose de faire en tous les Roiaumes



the 1990s, the number of people who have been employed in the public sector has increased in all countries.

There are a number of reasons for the increase in public sector employment. One reason is that the public sector has become a more important part of the economy. In many countries, the public sector now provides a significant portion of the total output. This has led to an increase in the number of people employed in the public sector.

Another reason for the increase in public sector employment is that the public sector has become a more attractive place to work. This is due to a number of factors, including the fact that the public sector often provides better benefits and job security than the private sector.

Finally, the increase in public sector employment can be attributed to the fact that the public sector has become a more important part of the economy. In many countries, the public sector now provides a significant portion of the total output. This has led to an increase in the number of people employed in the public sector.

There are a number of reasons for the increase in public sector employment. One reason is that the public sector has become a more important part of the economy. In many countries, the public sector now provides a significant portion of the total output. This has led to an increase in the number of people employed in the public sector.

Another reason for the increase in public sector employment is that the public sector has become a more attractive place to work. This is due to a number of factors, including the fact that the public sector often provides better benefits and job security than the private sector.

Finally, the increase in public sector employment can be attributed to the fact that the public sector has become a more important part of the economy. In many countries, the public sector now provides a significant portion of the total output. This has led to an increase in the number of people employed in the public sector.

There are a number of reasons for the increase in public sector employment. One reason is that the public sector has become a more important part of the economy. In many countries, the public sector now provides a significant portion of the total output. This has led to an increase in the number of people employed in the public sector.

Another reason for the increase in public sector employment is that the public sector has become a more attractive place to work. This is due to a number of factors, including the fact that the public sector often provides better benefits and job security than the private sector.

Finally, the increase in public sector employment can be attributed to the fact that the public sector has become a more important part of the economy. In many countries, the public sector now provides a significant portion of the total output. This has led to an increase in the number of people employed in the public sector.

There are a number of reasons for the increase in public sector employment. One reason is that the public sector has become a more important part of the economy. In many countries, the public sector now provides a significant portion of the total output. This has led to an increase in the number of people employed in the public sector.

Another reason for the increase in public sector employment is that the public sector has become a more attractive place to work. This is due to a number of factors, including the fact that the public sector often provides better benefits and job security than the private sector.

Finally, the increase in public sector employment can be attributed to the fact that the public sector has become a more important part of the economy. In many countries, the public sector now provides a significant portion of the total output. This has led to an increase in the number of people employed in the public sector.

Diuision

le Royaume de Suede est diuise en plusieurs pro
uinces come, Gothie, Finlandie, Ingridie, Esthonie
et Sueonie ou northlandie, cette dernière contient sous
soy l'Uplandie, Westmannie, Dalcarlie, noruie et Su
dmanandie . Religion

l'Etat ecclésiastique est composé de l'archeueque d'Ups
d'Upsale, de six autres de lincopin, de scare, de uorsie
de Uexione et d'abou. la Religion catholique en a été
chassée par l'herésie de luther

Habitans

Le Suedois son gda hospitalier et est un crime
parmy eux de Refuser son logis aux passans, aussy
surpassent ils les autres nations en humanité et en
sincérité, plusieurs se sont étonnés qui de ce qu'on ny
trouue point de Volurs quoy qu'il y ait beaucoup de forêts

Villes et R.

Stockholm en huplandie est la demeure de Roy, et
située sur le lac malar, Upsal sur le fleuue Sale, Ma
richstad, orygrund, norKopin, lincopin torsila uosa,
calmar, Norsholm carolstat, ortbro, orygrund.

qualitez

la Suede est très fertile en bleds, on y trouue de mill
en abondance, elle nourrit quantité de bestail, il y a de
plusieurs lacs et Riuides abondants en poisson
dans les montagnes il y de Riches mines en métaux
et dans les forêts. se trouue quantité de bestes fauues

LIUONIE

la liuonie est vne gde. prouince ayant de longueur
pres de la mer baltique enuiron 125 lieues et sa long
gueur est pour le moins de 40. Elle a pour bornes du l
leuant la Russie s'epandant enantmona par la Riuiti
di Neouic et le lac de Bybaa; du mydi la Samogitie, du
not^t couchant la mer baltique, et du couchant le golphe de
finniq³ qui la separi de la finlande, tout le pays est
plat et fertile en grain et en lin, cere, mill, et poiz
seche, il abonde en bestes domestiques principales
en cheuaux, les forests ont des ours, des elces, des
mulz, des Renards, des lynx, des martres, des zeb
blancs des hermelins, et des castors, les riuieres
y deuiennent blanches en hyuer

DIVISION

la liuonie est diuisee en 4 parties q³ ceuz
du pays nomment Esten, Letten, curland, et le
Semigullen la premiere est du Royaume de Suede
les autres obtiennent au Roy de pologne lesle d
dottel appartient au Roy de Dannemarce

Villes Et Riuieres

la principale ville est Riga qui est situee pres
de l'embouchure de la diuine en Letten, Riuier sur
la mer baltique en Esten, Neoue sur vne fleuue de
meime nom qui la separi de la moscouie, coldin
gen, en curland, mittou est la demeure de ducs

Religion

Les Liuoniens Receurent la foy sous l'empereur frederic
lan 1200, Maynard. Etant venu dans cette Region avec les
marchans de Lubek fut le pt qui leur percha la foy et qui f
fut sacre Eueque par celuy de Brema. Il y a 5 Euechez celuy
de Riga est le premier, les autres sont de Ruel, Ocal
et curland. plusieurs y Vuient encore dans l'idolatrie.



Moscouie

cette Region est bornée du costé du sept de la m
mev glaciale de lorient de la même limite qd lere
vopo sat de fléuue d'oby du tanaïs, de la d'iver

dedne et Polars du couchant du fl. du boristene
 et de la Narue avec vne ligne tiree des sources de
 lun a l'autre. Sa longueur est de 300 lieues depuis
 capo oby Jusqz a l'assemblage du psole pres la Ville
 de Czibkassy, sa largeur entre corlembourg Ville sur
 lez confins de la firlande, et le fl. oby pres la Ville
 de lepin est de 300 lieues



Elle est diuisee en plusieurs Duches & prouinces qui tiennent
la plus part leur nom de leur principale Ville.

Le i Duché est Moscou, le autre, Volodimer, mosaysko,
tuuou, Ruzouura, Nysly Nouograt, Zhan, Vorohn, Smolensko
billa, pleykou, Veliki, bilitricuo, Jaroslau, Suuicua

Leur principautz sont Rostou et suldal. Leur prouince St.
Volka, corilla, Vologda, Vsting, duuina, Vitka, Tuhora, pitzera
condora, pécouch, Kzévémisly gorny, morduua, Kargapok et
maschora, Kzévémisly logou, le gd Duc a encore deus autres pro
uince qui A dans la sie.

Leur Ville St battie de bois, la Ville de Moscou est la pri
cipale elle est si gd que elle contient quarcent et un mille et 500
maisons, la fortresse du Duc y est qui est logé Ving mille hots,

leur y est fort salutaire, le tévroir est solentair, il y a deus
gdes forêts, ou y a de mill en abondance. Leur Animaux sont bla
blancs, on y trouue deus martres deus zebelines, deus hémines

Leur Moscouites suiuent quasi tous leur coutume et estimo
nent deus grés

La chersonese Taurique

La tartarie a pris son nom de tartare, elle est diuisee
en asiaticq et Europeenne, cette diuision est le Royaume de
tartarie pretopichs, la chersonese tauriq est vne partie de
cette tartarie auourd. dite pretop de la Ville de pretop qui est
a l'entree de la chersonese

cette prouince est vne peninsule et a sa limite a l'o
rient le detroit cimmérien, au couchant le golphe tany
racen, au mdy le pont euin, et au nord le palus méoti

de et la terre fume, elle est tres fertile en grains & Nou
reit qd nombre de bestail, Il y a quantite de cheuaux bruy
chameaux, cheurcu, brebis, et la chasse deu ceste cheurcu
sanghiva, et licheru y est agreable; Elle est diuisee en meri
dionale et septentrionale par dez hauts montaignes, le ture
conquit la meridionale lan 1475. la Ville de crima est au
milieu du pays, casta, Kostiu, mancup. sont aussy considera
bles. En le mont bivoiua est en ceste prouina ou il y a selon
plini 3 fontaines mortelles sana peini & sana Remede

La Lituanie

La Lituanie est vne Region Remplie de forst et de marz
Elle fut gouuerner par ses ppeuca, Jusq3 a cey3 lan Troia
cena quahv vingt Jagelle ayant ests Elle Roy de pologne Vny
Vny la lituanie au Royaume de pologne, sa longueur est
de 240 lieues depuis la source du palato Jusq3 a la Ville
de Dassau, proche du pont, sa largeur entre le crono et
le Gorištine est 80 lieues, Vilni est la Ville capita
le; Nougrade, et Kiouie sont considerables,
cette duche est diuisee en dix palatinats ou pro
uincies, de Vilni, de minsKo, de Nougradick, de bris
tie oul est pinsKo, de Volhinia ou luczKo liege Ep
de Kiouie, de polozko, de Vitshsk

La Samogitie

La duche de Samogitie est entre la liuonie et la
prusse, Il est Remplie de forst, il na point de Ville
considerable, et n'est conu qd par son miel qui est excellent

qui est en podelassie Jusqz au Vistule, Elle est auourd.
 diuisée en Royale et en Ducale, la Royale obtit au Roy de
 pologne, et la Ducale a esté donnée en fiefz aux duc de bra
 Brandebourg. la plus notable Villi de la prusse Royale
 est danzig sur la Vistule ou Veyssle; toorn, Elbing, Grom
 breg, marcembourg culmi, et grudonie; coningsberg est,
 la capitale de la ducale sur le prygel ou cronus, Il y auoit
 autre foiz 4 eueches; celly de Valmi, celly de culmi, celly
 de sambie et celly de poméran auourd. celly de sambie est
 Vny a celly de Valmi, et celly de poméran a celly de culmi
 cest sur leu Reuagie de prusse le long de la mer baltiqz que
 Amasse l'ambre,



55

Le Royaume de Pologne

Le Royaume de Pologne estoit anciennement fort petit, mais du depuis qu'on y a adiouste' la Lituanie, la Russie N. Noire, la Podolie, Volinie, Polachie, Mazouie, Prusse, la Mogitie et Liouonie sa longueur est de 200 lieues depuis la Ville de Schuibussen, Jusq3 a Czirkassy, et sa largeur depuis le p. v. de la Ville de Liouonie Jusq3 au mont carpati est de 150. ce Royaume est diuisé par six provinces Suidictes de la quelle nous dirons breuement ce qui en est

la Pologne est diuisé en maior et minor, la maior est contigue a l'Allemagne, la minor est contigue a la Morauie, Hongrie, et Russie.



cracouie est en la mineure sur le Vistule, elle est belle
et capitale de tout le Royaume; posnan est la premiere
de la majeure; lublin, et sandomira sont en la mineure
Vilne est la capitale de la lituanie. Voyez ce q'on en dit
cy dessus.

Russie noire

la Russie Noire est située entre la petite pologne, la Voli
nie, lituanie podolie, moldaui, transilvanie et l'hongrie
la ville capitale est leopol, les autres St halix, chelme de

Podolie

la podolie est située, entre la moldaui, Russie noire, Voli
nie et lituanie elle a de très grandes campagnes très fertiles en
pasturage. Kamienetz est sa ville capitale, bastie d'une et
effrayable maniere de vant un Rocher est pourquoy ayant
été assaillee par les tartars, turcs et Valachis elle est dem
demuree inexpugnable, Cmelnix, Bratzlau se situ au villy.

Volinie

la Volinie qui est située entre la pologne, lituanie, et Rus
sie noire a pour principale ville Lutsko Vladimir, Krze
Krzemienok

podlachie

la podlachie ou polachie qui est située entre la lituanie
moldaui et prusse, estoit une partie de la lituanie du dep
puis elle a été unie a la corone de pologne, ses villes prin
cipales sont Bielsko, augustou, et tykoczung.

Mazouie

la Mazouie est entre la prusse, la pologne et la podlac
hie, elle avoit ses propres ducs dont la Race estant éteinte
elle fut unie a la pologne l'an 1526, Varssouie est sa vil
le capitale, ou se font les assemblees q'on lit

Cassubie

la poméranie obéissent autre fois aux ducs de casub
bie, la ville capitale du pays est Konitz, la lievonie, le d
duché de samogite et la prusse obéissent au Roy de polog
ne; de quel lieu Je ne dirai rien icy puisq3 Je nay parlé, &
d'ina parle

Il y a 3 archeueveschez dans le Royaume de pologne, &
celuy de gnéne, celuy de de leopoli et de Riga, il y a seize
Lucschez, 2 academies, l'une a cracouie l'autre a coning
sbrog, l'ethua fut le p. Roy de pologne lan 550

De l'Allemagne

Des Archeueveschez & Academies
de la Germanie

En toute l'Allemagne Il ny a qd 7 archeueveschez
sont, Mayence, cologne, Trêves, Magdebourg, Brême
Salzbourg, et prague, les principaux Lucschez sont
Ratisbe, Bamberg, Strasburg, Spire, Liege, munster
paderborn, Munde, Osnabrug, Uster, halberstadt,
halls en saxie et Vratislau

Les academies plus celebres, et celles de Basle
de friburg en brigou, de Strasburg, d'Heidelberg, de
tubingi, d'Ingolstadt, d'Altorfen, de prague, de
Vienne, de francfort sur ody, de gripsuoldi, de
Rostock, d'Heimstad, de Wittenberg, de Lipsi, de Jene
d'Erfort, de marpurq. de giell, de cologne.

Des Villies anzetiques
Suiite

Konnauu, Vlt, Guxthud, Stad, beimen, Hammel, et Mindin.

Danzit qui est la principale de prussi a soua soy CO
nin sboug, colmar, toron, Elbing, brunsberg, et en liuoni
Riga, dorpat, et Reulle. Il y a ausy berge en noruige
qui est de la lique anzetiqz, et londree en anglitèri
entra dana cette lique lan 1250 par la pèmission de
Henry 3. Il y en a ia qui sont douctus et sot, soit uide
Hindl, bédlin, brandeburg, francfort sur loder, cracoie
Vratilauce, halle, aichelste, quédleburg, halberstad, Kile
Helmstad, Northem, et dinan. on ne scauroit dire combien
toutes ces Villies liques ensemble sont puissantes: crant
ziua dit quelle ont tème plu sieurs guberts, assoupi
plu sieurs diffèrens entre les Roys et princes voisins; et
q' cest elle qui procureoit, le Répoa public par tout l'allema
gne. cest ausy par son entremise q' toutes sortes de Mar
chandises sont transférées d'allemaigne en franco en espaign
et au uers Royaume, et afin q' ces marchandises se puissent
distribuer plus facilement par tout le monde. Il a establi
plu sieurs agha et bastiments de gdes saltes p' y traictés,
ensemble de liue nigon. 4 Villies furent assignés a cet effect
Nouogrod en Russie, londree en anglitèri, brugie en fl
flandri, et berge en allemagne. Mortuigi. du depuis fer
deuie plus de maximilian ayant bouché le port de brugie
et chassé toute lra negocians de la lique tautoniqz a cause
qu'il a tenoit son fila dans un cachot après auoir tue les
principaux officiers, le commerce fut transporté a truuua
Villie de brabant, mais de la il semble quil passé a antwerp

description de
de
L'Allemagne

Charlemagne ayant transféré l'empire Romain en Allemagne, la diuisa en diuisiōs prouināt et duchēz, pmt elle a été diuisē en haute et basse Allemagne, Voicy les pays qui sont en la haute, la Suisse, la Salsacī, la Saxe, la duchē de Wittenberg, la Baviere, la franconie, le palatinat du Rhin, la Bohēme, la morauie, l'austriche, la stirie, carinthie, cariole et tyrol. En l'inférieure outre les 17 prouincces, philips eluue, mit leucche de hēge, la lotharinge, le duchē de Juliers, l'archeueche de Cologne, cēluy de treuē et cēluy de mayence, eluue, Vēphalie, hēsse, turinge, saxe, misn, midnie, lusatie, silēsie, le Marquisat de Brandebourg, la pomēranie, le duchē de mēcklebourg, Pologne.

Les Suisses aprēs auoir obēy a l'empire d'Allemagne enuiron 900 ans, ont en fin secouē 1400 cē ioug, et sētant cantonnē depuis 200 Viuent en libēte

Du temps de l'empereur othon 3 selon la plus cōmune opinion, les princes d'Allemagne arētētēt entre eux quē pēsonē nē pourroit ētre élū en pē

Empereur qui ne fut prince d'Allemagne, et alors
le septennat de 7 Electeurs fut establi avec pou
uoit d'Electre l'empereur. Il y en a 3 Electeurs qui
sont archieuesq^s et archieuesq^s de mayen^{ce} p^r la germanie
l'archieuesq^s de cologne p^r l'Italie, l'archieuesque de
trouue pour les gaulles; les 4 autres et prince de
saxonia; le p^r est le Roy de Boheme qui est Electeur
son de l'empereur, le second est le comte palatin du
Rhin, qui est g^d mair de hostel, le 3^e le duc de saxi
qui est g^d de Heueu, le 4^e est le marquis de brande
bourg qui est le premier gentilhomme de la chambr
et les prouinces de l'empire estant parthe de la
Rhin dans le territoire de franco, parthe de la
Rhin dans l'Allemagne nous trouuons p^r de
celles qui sont en franco

Des prouinces de l'empire
germaniques qui sont situees au
de la du Rhin dans les
territoires de gaulles

la prouince du liege q^d les germanie
nomment luttich et luyck

la prouince du liege quoyqu'elle soit enclauie dans
la flandres, toute fois elle depend du s. Empire, le
l'archieuesq^s de cologne en est seig^r la ville capitale

Ceste liege située sur la Meuse, ceste ville surpa
 surpasse toute les autres villes d'Allemagne en
 par ses temples et edifices publics, il y a dans
 ceste ville 7 eglises par collegiales dont celle de saint
 Lambert patron de la ville est la plus superbe; 4 Abbayes,
 et 32 eglises parroissiales; ceste ville est impériale, les
 études y ont autrefois tellement fleury qu'on y a
 comté en mesme temps 9 fils de Roy, 24 Ducs, 29
 comtes, et un grand nombre de barons qui estoient aux
 arts libéraux. ceste ville a 32 collegies d'artisan, et
 vulgairement nommez les 32 métiers qui ont si grande
 authorité en ce qui concerne le gouvernement de la vil
 le que nul ne peut publier aucun edict ny tenir aucun
 conseil sans leur consentement, entre eux le princip
 pal est celui de tonneliers, ceste ville est bien plus
 peuplée, ses habitans, Ingenieurs et propres a la qui
 guerre

A dalen, B. Limbourg.



Bouillon est un chasteau a 16 lieues de Liege
basté auit un admirable artifice sur le haut d'une
montagne; godesroy de Bouillon duc de Lorraine
a pris son nom de ceste place, et illustre prince. En
l'assemblée generale tenue a Cleu-mont en auuoigne l'an
1096 contre les Infidèles, étant élu chef de l'armée
des chrétiens, vendit ceste Duché a spiritua Luciqui de
Liege, se fournir aux frais de la guerre, assura le
sieur de Salern, la prit, et comé les autres seigneurs luy
presentent une couronne Royale, il la Rejeta protestant qu
quil ne Receuroit pas une couronne dor, ny méme le
titre de Roy ou le sauueur du monde auoit esté couronné
despirita. Exemple admirable du prince Vrayment apitichy
quoy qu' ceste Duché soit a present souu la puissance de
Luciqui de Liege, les princes de Sedan y ont de
pretensions a cest pourquoy ils se Reuoient le titre de
duc de Bouillon

tuin est un Village au prez du quel Il y a dit miné
de plomb et les montagnes voisines ont de beaux marb
tongres est a 3 lieues de mastrecht et autant de la
ville de Liege Située sur la Riuer de Terhes est la ville
la plus ancienne de pay de bas elle est éloignée de
paris de 200 milles d'Italie, le chemin de l'un a l'autre
est de 200 milles de Liege, 2 de Limburg
dont les effets sont admirables et malades les plus
deux peures, comé en la phthisie, hydropsie, februe et
autres elle se lie le feu et deuant Rouge qu'on la fait bouillir

Roey estoit anciennement Vne puissante Villie, s'esch
 champa et s'esle montaigne St Remphieu di mineu di feu
 Stocken et Bilde. Et deux Villie, lune est sur la meuse et
 l'autre a Vne lieue de mastreick, cest en ce lieu q'on auoit de
 gne Vn canal pour transporter les marchandises par lequ
 lequel le demer seuoit mener dans la meuse a deux lieues
 par dessous mastreic, pour transporter par eau les marchan
 dises de la meuse en l'esthault par le demer et le Rupel,

cette contrée est fort plaisante, l'air y est sain et doux ;
 les montaignes couuertes de vignes et de bois, la chassé
 fort agreable; a Vne lieue de liege il y a Vne montaigne
 Inaccitible ou lon ne pot monter q's par Vn petit sentier
 sur la quelle il y auoit Vn chasteau que l'euq's du liege
 fit Rasés apres auoir fait tuer Vn Volkur qui s'en estoit
 faity pillot tout le pays

les limites de cet duché du costé du nord et du couc
 chant sont le brabant, du leuant la meuse et le duche d
 de limbourg. du mydy le luxembourg.

le duche de Juliers, nom
 me gulich

le province de l'empire d'Allemagne qui est situee par
 de la le Rhin du costé de la France, sont le pays de liege
 le duche de Juliers, l'archuesche de cologne, la lorrain
 laustrasie, lalsaa, et le duche de montbelliard.

le duche de Juliers est situe entre le Rhin et la muse
 la Villie capitale est Juliers vulgairement dite gulich, d
 de la quelle le duche a pris son nom: la Villie daix, est en
 ce tervore, dite en latin aquidgranum, en allemand Ach



cette Ville est annoblie par la sepulture de charlemagn
 les fontaines d'ice ont un goust de sel, de soufre, et d'alun
 et sont tellement chaudes qu'on ne se peut facilement procher de
 la source, L'eau est fort saine tant pour boivre que pour se
 laver principalement pour deus membres froissez ou rompus
 Elle rachauffent les matieres deus famés afin qu'ils con
 courent plus facilement

Les fleuves de ce duché sont le Rour sur lequel est
 située la Ville de Julliers, l'Espe et le Meuse

Le duché de Berges ou

le duché de berges est le fertile en grain quil est le ma
 garin d'ice vuide de la Ville de Cologne, dusseldorf et la
 Ville capitale. son fleuve est le Rhin, dussel sur lequel
 est dusseldorf, Vippes, et sicq, le pays est fort montueux
 et a force mine de fer.

Archeuesche de cologne

Agripina fille de germanicua, Nicpa dagripa, Et
 femme de claudé tant n^o dana Vbin dem^ore de
 Vbin, y meha Vn^o colonie R. soua l'empereur tibbi
 dou la Villi fut apellé colognis agripina, en peu de
 temps cetti Villi deuint la capitali de la seconde
 allénaie. en effect on néuoya point qua cetti
 Villi se pougnard dont othon se^oit donné la
 mort. et ce fut la méme qui traian Récé
 lea marqz et lea ensignez de l'empire qui
 néua luy enuoya

En c^ontin de cetti Villi Et de 3800 paa, illi a
 34 portz 9 églisez parochialie, dix collégialie
 15 monastere 22 de fillez, 59 de nonnain
 et de Vn^ollie, 30 chapelle, 2 hospitaux
 p^o lea évangéa, 2 p^o lea maladi
 et huit p^o lea Vn^ollie géna; il y a Vn^o t^ote
 florissant^o Vniuersite

cet archeuesche a du costé du nort Vn^o partie
 du d^oche de cluée, et du comté de la march,
 du leuant le d^oche de Buech, du midy le
 d^oche de t^ouée, du couchant le d^oche de
 Tullieba, et Vn^o partie de la gélde;
 Si se aut^oz Villie plus considéablez sont
 Nuys et Bonni

La Lorraine

La d^oche de lorraine a pris son nom de
 lotaire néu de charlemagne, la Villi capitali
 estoit anciénement méts qui est mainté
 nant en la puissan^o du R^o Roy de
 f^oana aut^oz Védun et toul, nancy est la
 dem^ore de la d^oche de lorraine; le
 bruit court qz le Roy a ac
 achépté cetti principauté du duc
 charles.

Laustrasie ditte Vuictveych

Laustrasie contient l'archeuesche' de triers & de
 Mayence; le duche' de deux ponts, en langage du
 pays Zuueybruken, & le comte' sabruken Kynningin
 Bitsh; la Viski capitale de l'archeuesche' est triers;
 en langue Vulgari' triers, cet archeuesche' est boene
 du nord par le comte' de Nassau, duche' du mont Et
 Luetsche' de cologne, au leuant du Ringou & du pays
 de Hessen, du mydy du pays de Westrik & du duche' d
 dia 2 ponts, & du couchant du duche' de luxembur
 par tout ce pays il y a diuerses sortis de metaux
 argent, cuivre, fer & plomb. il y a deus montaigns
 sont fertiles en Vin, Ce pays d'eu autrefois s'ap



pp Duca, au iourd'h il Reconoit p^r ség^r son arche
ueq^s lun d'ice l'electeur de S^mpire; la Villi de coblen
est situèe ou la meselle se jetti dans le Rhin, Vitlic
est la demeurèe de l'archeueq^s.

la capitale de mayen^e l'archeueq^s de mayen^e est
mayen^e vulgairement nommèe monta; l'archeueq^s
fait sa demeurèe dans Aschlebug au dela du Rhin, ou
c'est Villièe, il y a dans laustrasie Vormèe openstin
et spiri Villièe libre de S^mpire; spiri est Rénoma
a caudi q^d la chambre Impèriale sy tient. ce pays
est arrosèe de plusieurs Ruisseauz qui se Rendent d
dans la meselle qui lèu portèe dans le Rhin, de là y
vint qu'il y a force poisson; Il y a dans ce pays 2
lacs d'une profondeur admirable soit celui d'Ulmi
et celui de larehi, dans ce deuièe on trouue d'ice p
prieurèe de couleur Vertèe Jaune et Rouge qui se
semblent fort aux Esmevaudet et aux Hyacinth.

LE SAAC

lalsac est une de la prouincie de laustriche; elle
est diuisèe en deux lantgrauata, soit le haut et le
bas, du coste d'orient elle est coniointèe aux can
tona d'ice Suisse; au mydy elle est bornèe de cèua
de bade et de la Bourgongne, la loirainèe est a son
au couchant, et au nord le duche de Vistemblog
ce pays est tres fertile en ble, vin, et chastagnèe
porte quantite de saffran, deeschou et la tere



Et sigrassi quell' produit de choux de 40 et de
 50 livres; elle nourrit quantité de bestail et pri
 cipalement de chèvres q³ les habitans entreti
 ennent sans presq³ aucun dependre. La basse alsac
 comprend / la basse alsac comprend le duché
 de Strasbourg, du quel la ville porte le nom; Ce
 duché est borné au mydy de la haute alsac, au
 couchant de la Lorraine, au levant du marquisat
 de Baden, et au nord du Westemburg et du palatinat
 la ville de Strasbourg est située sur 4 Rivieres

qui sont le Rhin, l'Elz, le bras de Betusch et le Kintzig, il y a plusieurs choses Remarquables dans cette Ville, i la tour de la maison de comte de Solms Solms la quelle Surpassé en gd. et en artifice toutz celle de l'Europe; la corné d'un licorné d'un estvangé gd. qui appartient aux mêmes comtes, l'argental, et l'hotologe de la Ville; Zablon, Hagenu, Veyssemburg et Hasle sont encoré deus Villes assés considérables dans la Bassé alsacé

colmar, Einsheim Ruffach et Stittad sont en la Hauté alsacé

Sungou a l'alsacé au nord, le Rhin au levant et au couchant partie de la spané, et au midy la Suisse. ses Villes St. thianu, Bifort madmunster

la comte de montbelliard Joind a la Langoyé du costé de l'occident, la est la Ville de montbelliard ou il y a un chasteau digne d'un Roy

Brisgou qui estoit anciennement Vni partie de l'alsacé a p^r Ville capitale foibourg, la secondé Ville est brissac, l'alsacé a des mines d'argent, cuivre pl^s

La Sueve ou Schuuaben

ceux qui ont divisé l'empire en cercles on constitué pour le 4. celui de Suevie estoit autrefois un Royaume, après fut Réduit en Duché; a pres la maison d'Autriche en posséde Vne partie, le Duc de Wittemburg lautre, quelq^s autres Rétonoisissent

Le duc de Baviere, Il y a aussy deuz Villés librés
et Impériales; celle prouince est la plus haute de
toute l'Allemagne. Veu qu'elle s'étend Jusq's aux Alpes
elle est diuisée en Supérieure et en Inférieure; la Sup
érieure fut p'p'mt nommée Allemagne du la l'émand
du coste du nord elle a le Danubi, a l'orient le Lech
au my dy les Alpes Suesinnes, et au couchant le
lac Aeron ou Brigantin, Vulgairement Bodensee. qui se
pare la Suisse du canton de la Suisse.

Son terroir est fertile en Vin et en grains, l'air y est
fort sain, ceua de pays nont point de zéveici plus or
dinaire q's celuy de la chassie; on trouue du fel, de l'ar
gent et autres métaux dans les montagnes; les vil
lages

les Villés plus considérables sont Ausbourg si
tué ou le Vindic de la Rinde dans le lyc dou till a
pris le nom d'Augusta Vindlicorum; Ulm est par
particulier Villé Impériale; elle a Vn eglise fort belle
p' la structure, cette eglise a Vn tour fort haut; sur la
quelle l'empereur Maximilian monta auant qu'on
y fut fait dez créneaux tout autour, pour voir la be
auté du pays, on dit qu'il sauua tellement du
bord qu'il nauoit q's la moitié d'un pied sur la de
meurée pievre tandis qu'il tenoit l'autre en l'air et le
Rimuoit, le Danubi passe deuant les murailles et
ou il commença a porter bataille après auoir Récé
l'Har, et le Blau; constance est située sur le lac Aeron
l'indéau est situé dans Vn isle du même lac qui
n'estient a la terre s'auant q's par Vn pont de pierre

Franconie

Le premier cercle d'Allemagne est le Franconie, ou on appelle aux assemblees les trois membres, soit de l'electoral de Vulsburg celui de Bamberg, le grand maistris de l'ordre de chevaliers teutoniques. le preuost de Camburg et l'abbé de S. galgen en la ville de Norimburg. ceux du membre seculiers sont le marquis de Brandebourg; le comte de Henneberg, chastel, et Vythaim, le seigneur de R. Reichtspleg et Limbourg. le 3 est de la ville libre come Nuremberg, Rottmberg &c.

L'empire d'Allemagne est diuise en eueues, ils appellent eueues, Vni prouina ou seigneurie particuliere de l'empire qui sont Vni et ligues deus avec les autres p. leur commune defense contre les ennemis; au commencement il ny auoit qd six eueues qui furent establis a aubouog lan 1500, puis on y en adiousta 4 a norimburg lan 1522, le premier eueue est celui de la Franconie, le 2 celui de Baviere; le 3 celui de Saxe, le 4 celui de Saxe, le 5 est du Rhin, le 6 celui de l'Electura, le 7 celui des Vltiphale, le 8 celui de la Haute Saxe le 9 celui de la Basse et le 10 celui de Bourgogne.

La Franconie a au mydy la Saxe, et la Baviere a l'occident le Rhin, au liuant la Boheme, au nord.

conrad fila de frédéric II, entre louys duc de bavière
et frédéric d'Autriche, et entre guntier comte de Suarzem
burg et charles IV; Bamberg est une ville épiscopale et
située au milieu de l'Allemagne, Vétoin sur le main don
ne le nom a la comte de Vétoin, Smaleald, et la capitale
de la principauté d'Henneberg.

Le p^r prince de franconie fut genébalde qui eut pour
successeurs, marcomire, dagobert, louys I, marcomire II,
Marmond, lequel apellé au Royaume de suava laissa a d
duché a son frere III; marcomire III,

Nuremberg sur le peynite est la ville de toute l'Allema
gne la plus superbe, hanbach; et Salzbach est la capitale
de nortgau, qui se nomme le palatinat de bavière, ambro

Du palatinat du Rhin

Le palatinat estoit anciennement une partie de la f
franconie, la capitale ville est Heildelberg, et le
siège de la palatinat; Manheim^M qui est le boulevard de
la province et située ou le rhen et le Rhin se vien
blent, entre lalsac et le palatinat est le marquisat de
Baden^B, le siège et la demeure du marquis est d'ulac
le palatinat abonde en vin fuoment, chastesgniez
la che chassi et la pêche font le diuolissement de habi
tans; Il y a un palatinat supérieur en bavière sur
le danube, celui cy est sur le Rhin qui se diuise en
2 parties, lez limites du levant est la franconie
du couchant la duchie de deux ponts, du mydy l-
lalsac du nort le main la sepaie de tiberi de l'elc
ture de mayan^M et du comte de Hanau;



De la Baviere

La baviere est diuisee, en haute et basse, la superieure Regarde lorient et est Remplie de grande lacs, Etangs et riuieres, et forests; l'inférieure est fertile en Vin. et chirona du Danubi, et les plus belles Villages de la baviere superieure sont, munchen ou lon admire le palais du duc, qui est accompagné de beaux Jardins et d'un parc ou lon nourrit un nombre Incroyable de cerfs de dain et de autres, semblables animaux qui passent tous les Jours aux pieds des murailles du palais, il y a aussi des tigres, leopards panthères, lions, ours, qui engendrent même des pierres,

frs lingue est bastie au confluant deli fleuue
mosack et Isè; Ingolstad z est sur le danube trè
florissant, par son acadèmie et vniuersité

Peu Villè de la bavièr Infèrieur, sont Ratisbo
nne, vulgairement ditte Règnsburg, et on dit ordina
rement qd il se trouue dans cetti Villè autout de l'os
d'eglise et chapèlle, qui y a de Jour a en lan; les
danubi la partage en deux parties; le passau est
bastie sur le conflant du f. Inn dans le danubi; z
landshüt est sur la Riuerè Isè, cett la demèure dli
prince; Straubing

les Riueres principales qui arrousent la baviè
re et le danubi, Isè, laudè, Inn, lech, alman, Nab, a
Règen, ambrè, zordè, &c.

le deuxième cècle de l'empire et la bavièr, les
limites a lorient sont lautviche, au couchant la
sufuè, au mydy les alpes Rethionnè, au nord la f
suanconie et le palatinat de bavièr

Du palatinat de Baviere

le palatinat de bavièr est a pnt apellè nortgouu
qui signifie tervi ou champ septentrional, du costè
du nord il s'etend Jusq a Voiland, a lorient il est
diuisè par dela bohème par des montagnè et forè
du midy est separè de la bavièr par le danubi
et au couchant il est vny a la suanconie, et a Vnè
partie de sufuè, les Villè sont Nuremberg. Ambay
Egra Villè Impèriale, Nuremberg, Sulzbache, dem

du
duché
de



dein curé deü ducal, freistat et nuremberg se viller libere
 sarchevêché de salisburg et le langt graui de luctimberg
 sont aux baviere,

Du comte de Tirol

Tirol est vne fortéressi, dou tire son nom le grand
 comte de toute l'europe, il est assés entre le thètin
 et la Rivière den ou Inn et parmy lèz sommèz de
 alpeiz, au nord la bavière lèz flèvi, au mydy la
 lombardie, au lèuant la marchi trevisane et le
 friuk, puis lèz suisse au couchant; ce pays est
 riche en mines d'argent, d'airain, de l'otton &c. la ville
 principale, est Inspruk, lèz autres sont maren
 sur le thètin; bolzan^B, brixen sur le flèvi Isar;
 et vrente Recommandable par le conseil gnl qui



sy est tenu durant plusieurs années, car il y eut
 5 cardinaux legatz du pape pie 4 qui presidoit au
 concile; le cardinal de lorraine et le cardinal madru
 cy; 3 patriarches, 33 archeuesques, 235 euesques, 7 abbes
 7 geneueux dordres, avec 145 theologiens et dauon
 tagi, outre ceux qui y furent deputez de la part de l
 lempereur svedinand, de la Roye de suan, de l'Espagne
 de Portugal, de Hongrie, de Boheme, de Pologne de la
 Suede de Venise, de 7 cantons de la Suisse, de
 duca de Baviere, de la Roche de Florence &c

De la croatie

La croatie, le marquisat des Vindisq³, la carnie
la carinthie, la Steir et la haut^e austrie, daut
tant qu'elle appartient a la maison d'austrie, il
sont tenuz estre de la germanie, mais anciennem^t
elle faisoit Vne partie de la hongrie ou pannonie

La croacie q^d s'en allemande appellent Krabat^e &
est annoblie du titre de Royaume, elle est contigue
du coste dorient a l'istrie, et a plusieurs villes co^m
bigisbon qui est la capitale, Zeng, Vachat, turnau,
modrisch &c, ce pays est g^om^t Renomme par les
guerres continuelles d'az septentr^o contre les tures
le saue la trouue le trouuant par diuers canaux
Voyez en la carte de la esclauonie

du Marquisat des Vindis

Le Marquisat de Vindisch est dun coste arrose du
saue; ses principales villes sont Jgg, S^zysnburg
Rudolfst^ut, tout le pays est montagneux et a plusi
eurs forêts; **Cilie**

le comte de cilie est entre le draui et le saue
il prend son nom de cili qui en est la capitale, ses
autres villes sont Saxonfeld, tiseu, Lichtal, Keyser
berg &c. **Karstie**

La Karstie a au leuant la marq^e de Vindisch;
au couchant le foial, au mydy le golphe de trieste,
au nord elle est montagneuse, elle est toute environne^e
de la Riviere de lizoni et dalbeni, et aussy du R.

fléuve timaue vulgairém^t brank^o qui se melli
 avec le fléuve di Rēca par deli conduitz soustairrai
 ns,

Carniole

La pannonie a été diuisée en haut & basse, la li
 haute tiri vèra le couchant, en la quelle est a pres
 la carniolo, la croatic le marquisat de vindihs ;
 la carinthie la stirie & la plus gdi partie de laus
 tische, la carniolo est vn pays tout hëvise des
 montagnés, la ville capitale est laubach, le lac
 zireknitscöx^o est admirable, car tous les ans on
 y moissonne on y pêche, on y va a la pêche et si
 l'hëvbo y croist si foet que vn mois on y fauche

* mura f. P. Préb^ourg v. E. Enspruk v.
 K. Krems. v. P. prukh. w. * draue f.



De Larchiduche d'austriche

L'austriche est l'unique archiduche de tout l'empire
 divisée en haut et basse; la basse est située entre le
 Danube, la Bohême et le fleuve Tra, sa ville prin-
 cipale est Krems; la haute qui est entre le Danube
 et la Styrie a Vienne p^r ville capitale; l'an 1529 elle
 fut assiégée par Soliman avec une armée de 3 cent
 mille hommes; mais elle, il luy donna vingt assauts et
 par deux fois Il fit brèche à la muraille, mais elle
 fut secourue par une particulière assistance du ciel
 et par la valeur des habitans qui la défendirent de
 puis le 26 july Jusq^s au 19 aoust, q^d le siège fut levé
 l'ennemy après avoir perdu une partie de son armée
 fut contraint de se retirer, l'inte ville aussi

Duche de carinthie

Le duche de carinthie est borné a lorient et nord
 de la Styrie, au couchant et mydy par les Alpes et le
 Tyrol; Il y a grand nombre de vallées et de montagnes
 fertiles en grains, et plusieurs citades et Rivières
 fort poissonneuses, entre les quelles le deui tiert le
 Drôme ou Raig. Saint Veit est la ville capitale lée au
 treu St Veitlach et Clangemfont

Duche de Styrie

ce duche est conjoind au Royaume d'Hongrie du co-
 costé d'orient, au midy il est limité, par la carnirole Et
 la carnie, au couchant par la carinthie et au nord
 Il est borné du pays d'austriche. la Styrie est ha-

Lr. laubach V. Z. zirknicz * draue
 V. Vinsbo. V S. Sassenburg + saue
 C. cillie V F. fricht R. Rudolfsuort



Royaume de Boheme.

Le Royaume de bohème est environné de tous costz de montagnes et de forêts; Il a du levant la moravie et la silésie, du couchant la suse et la partie de la Bavière qui est sur le Danubi; du mydy laustviche et du nord la misnie; l'Elbe le coupe par le milieu; cest un pays qui ne fault de rien; l'argent le cuituri et les autres métaux, y abondent et même en quelqz endroits on y trouve de l'or; la ville capitale du Royaume est prague; si gde quil la fallu la diviser en 3 cités, la Velle, la Neufui, et la petiti.

Rilsin est la seconde; les autres St Egre, buduis
 Kuttenebreg qui a deu mine d'argent, tabeu, latmevit
 Rakoniek; glattau, bon Renomme p. su mine d'p
 sie forgee, augst Toignant la quelle l'elbi sort de
 montaigne, Bruk, lantskut ou lon tire de peulz
 pres kusie; gilau ou il y a vni mine dor, graupena
 ou il y en a vni d'aitain, Krunau qui en a vni d'argent
 et Elbogen Renomme p. su aux souuerainz;
 Vlal Vladislau fut corone Roy de boheme par
 leu maine Henry 4 empereur, auparauant il ny a
 uoit qd de ducs, & unze eua quatre ving et seize

Morauie

La morauie est enserme de 3 costez de montaigne
 et de Riuede, la Hongrie est au leuant, la boheme
 au couchant et au nord



Elle tire son nom du fleuve Morave, l'air y
est un peu trop calme et sans vent de la V. en
quel est plus sujet à se corrompre, le pays ne
aumosn est fort peuplé, produit avec abondan
ce de bre du Vin, du saffran, on trouve de l'encens
et de la mirrhe; en un endroit qui s'appelle gradise
qui ne découle point de arbres, mais qui se tire
de la terre; et non seulement on y trouve de celui qui
s'appelle malle a caude de la Ressemblance qu'il a avec
les titticulés, mais en core d'autre qui Resente les
autres par membre de l'un et de l'autre sexe, même
Vercelaue faisant creuser en la terre de Steubenberg
les fondemens d'une chaussee de Steung trouva le
corps d'un hor tout entier qui estoit tout paistry de
mirrhe.

La Moravie estoit un Royaume fort puissant
mais en l'an 700 Zuantocopia Roy de la
moravie siletie, bohème, et pologne ayant Refusi
de payer le tribut a l'empereur R. com' il avoit ft
a l'ouya Roy de spana, l'empereur Jetta les hongre
hongrois dans la moravie et par leur moyen cha
sa le Roy de son Royaume, lequel s'en fut tout seul
dans un bois et quittant les marq de la Royauté
fut trouuvé un anachorite avec lequel il vint
en l'année le Rith de ses jours, un peu avant qd
Rendit l'ame, il luy decouvrit quel y estoit. alors
la bohème la pologne, la siletie comencèrent da

La Silésie

La Silésie soula la qualite' de' duche' contiend
ix principautez, qui tiennent le' nom de l'aura ville
principale; La i est Breslau dit' Vratislauie, La
2 gloglau, les autres St, Sagan Schuuchnitz, lignitz
Brieg, Nassi, crössen, téschen, oppellen, Ratibor
munstérberg, troppi, Taur, olssi et Jaguendorff
toute la Silésie estoit suiecti au Roy de' pologne
mais environ lan 1300 elle se dona au Roy de
Bohème; entre la bohème et la Silésie est le comté
de' glaz qui estoit souuerain, mais la lignee de
comtes estant finie; le' Roy de bohème en tout

La Lusatie

La Lusacie est diuisée en supérieure et Inférieure
ce' pays est situé entre les fleuues Oder et Elbe;
on trouue en la Lusacie supérieure six bons vil
lages qui sont gorlitz ornés d'une belle tour ou il y
un horloge qui fait a mydy un' belle musiqe de
clarvona et de cornes; les autres sont bantzén;
Sitau, Komitz, Lubén, gubén; en ce' pays il y a le
bain, du soufres, du sel nitre' d'alun, et de la terre se
selle; et de mine de fer; Nassi et spriché et Sta. R.

glogau

Glogau sur l'oder est la capitale de ce' duché a u
quel' elle a donné le nom, ce' pays est tout fertile
il y a du lin en abondance, de la mine de cuivre



it di sel; dana le cevele de foystat ily a vnc. 11
 Mine de sel; les habitans font vngd profit du p
 pastel dont les tinturiers se servent.

Le Marquisat de Brandeb.

le Marquisat de Brandebourg ainsi nomme
 de la Ville qui port ce nom; est divisé en 3 p^{ts}
 le vittel, le nouueau et celuy du milieu, Il a au
 couchant la saxi, misnie, et mecklenburg, au nord
 la poméranie et la cassubie, au levant la pologni
 et la, cassabrie, silicie, et au midy la bohémie, luda
 et la moravie. le marquis de brandebourg est.

Un des Electeurs Silesiens de l'empire. la Ville capitale du Viel marquisat est Stendal, celle du Nouveau est Custrin, Brandeburg sur la Rhauel est la capitale de celui du milieu, les autres Villes et Landsherg sur le Varch, conensberg, Soldin, Bramburg, coln, Berlin, Francfort sur le fleuve Oder;

La Pomeranie

le Duché de Poméranie qui est le long du golfe plus codan est diuisé en 7 parties qui sont autant de duchés, les noms desquels sont, Venden, Stetin;



72⁵

guschkou, Volgast, Widen, Rugen, bart; les Duchés
de Rugen et de Widen sont des Isles; la Ville capitale
de la poméranie est Stetin; les autres sont Stralsund
gripeswold, Vollen, Stargald, colboug, camin, coslin, &
Stolplis Ville noble.

Mecklenburg

Le Duché de Mecklenburg a pour Ville de Lubik ;
Rostock, et Wismar, ce pays s'étend le long de la mer
Baltique, a l'orient il a la poméranie au couchant la
Ruisseau d'Elbe, au mydy la Vallée marcke et au nord
la mer Baltique. Il y a quantité de bétail domestique
et sauuage de poisson en abondance et de bois,
du poisson et de fouida.

Solsace

Solsa a p. ville de Hambourg, Kiel, et Hussen, en
les deux mers flimsburg, Romsburg Sleuik et tout
aupres la fortresse de gottorp demeure de duca
Voyez la carte cy dessus.

Le Duché de Luneburg

Le Duché de Luneburg prend son nom de sa
capitale Ville qui est renommée a cause de son
fontaine de sel; la demeure de duca est en la Ville
de Zell; Il y a la Ville et comté de Danneboug.

Sur le Visurgé près de la fontaine de duca
de Schaauemburg est la Ville Hameln, cette Ville est
tant appelée de Rod. Un charlatan souffit a l'oreille
chassez tous hors de la Ville, ayant fait paître avec
les habitants, sort de la Ville avec un tambour a

Thuringe

La Thuringe est le plus noble de tous les langages usés, elle est située entre les R. de Saxe, et du Visurq. Il est situé à la maison de Saxe, sa longueur est de 12 lieues, sa largeur est presque la même, le territoire est fertile en grains et en pastels, qui donne la culture d'azur à la laine, anciennement c'estoit un Royaume au iourd'hui n'est qu'un langrausat; la V. c. est Erfurd sur le fleuve giva, les autres s. V.imar sur l'Elm; H. n., dont le territoire abonde en Vin, gotha, Eisenach demeuré de la duc; le Duché et la Ville de Cobourg et en cette prouina, Il y a encor le di. suartzemburg dont la Ville capitale est amstad

Duché de Brunswic

Le Duché de Brunswic est de fort grande étendue, car Il s'étend depuis magdebourg Jusqz à la R. d'Elbe; Brunswic est la capitale du duché située sur la Ronacé, les autres s. Halbstad, Wolfenbuttl demeuré de la duc, Helmstad, Goslar, Hildesheim Ville episcopale, proche le Duché de Brunswic est Magdebourg

Des Villes Anzeatiqz

Lesqz les huns a Rouageoit toute l'Allemagne, les Villes maritimes et celles qui estoit sur les Rivières s'assemblerent et firent une ligue p. se passer aux courtes de ces barbares et p. rendre leur commerce libere et assure. les principales Villes depuis le golphe de Finland qui est au d'unie coin de la mer Baltiqz Jusqz a l'embouchure du Rhin estoient dans cette

liqui et si nommbent Anxiatiq³ prechant l'eur
nom ou de la me³ tutioniq³ d'autant quellez estoit d
situa³ sur celi me³, car c³ mot anx³ signifie S U V
me³, ou du s³vement qu'ila auoit ft s³ donant la main,
lun l'auti comi cest la coustumi³, car l'ea allimanda
apellent la main handt.

la anx³ tutioniq³ se diuisi³ en 4 contr³z soit de
lubek, de cologni, de Brunswic & de prussie ita, 66
Vill³z confeder³z, soit six de³ Vandalez hui³ de la p³
pom³eranie, 1, six de la prussie, 3 de luonice, 13 de
saxi, 10 de Westphalie, 7 de cleuue, 3 de transalanie
7 de queldre, 3 de frisi

lubek est la capitali³ de tout la liqui, elle a six
Vill³z de³ Vandalez qui sont confeder³z, Hamburg
Rostock, Wismar, Stralsund et lundebourg. et 7 de
pom³eranie, Stetin, anelan, golnou, gresptuald, C
colbeug, Stargard et Stolp.

cologni est la principal³ de la se³conde contr³ et
a p³ confeder³z, elle Vill³z de cleuue et de mark, West
duisbourg, Embric, Warburg. Vnna, hamma, de la
Westphalie, munster, odenbrug, dortmond, soest, hieford
padoborn, lengou, Bilefeld, leppi, cottfeld, et de queldre
Nimuegi, Zutphen, Rurmond, arnhem, Venlo, Elburg
Hardeuich, de transalanie, deucht³, campen, Saal
vol, et de la frisi sept. groningen, Bolsuucot et Sta
ueu³.

Brunswic est la principal³ de la 3^e contr³ anxiatiq³
elle a soua soy l'eu Vill³z de saxi qui s'ensuiuent; Mag
deburg, goslar; Embric, gottinge, hildesheim, hanno

frise orientale

la frise orientale est bornée du coste du midy de la
 uicté de Munster, et du comté d'oldenbourg, et s'étend
 depuis le golphe de dussard et son bouchure du fleuve
 Amasia, Jusqz au Riuage du Visurge; Elle comprend ii
 prouincés; Radeb, auec le Dingebland, Moer meland, Slangh,
 Eemsland, broincv, aurie, Norden, harlingu, Vangév;
 oostvingen, Rustvingen. Ses Villés sont Emdam qui a vñ
 beau port, auriK dem curi des comtes d'auerik.



La Vvedphalie

la Vvedphalie se prend en 3 façons, p^mte p^r le sup
 rieur de l'empire, qui a p^r ses bornes au le

the 1990s, the number of people who have been employed in the public sector has increased in all countries.

There are a number of reasons for the increase in public sector employment. First, the public sector has become a more important part of the economy. Second, the public sector has become a more important part of the labour market. Third, the public sector has become a more important part of the social safety net. Fourth, the public sector has become a more important part of the welfare state. Fifth, the public sector has become a more important part of the economy.

The increase in public sector employment has led to a number of problems. First, the public sector has become a more important part of the economy.

Second, the public sector has become a more important part of the labour market.

Third, the public sector has become a more important part of the social safety net.

Fourth, the public sector has become a more important part of the welfare state.

Fifth, the public sector has become a more important part of the economy.

The increase in public sector employment has led to a number of problems. First, the public sector has become a more important part of the economy.

Second, the public sector has become a more important part of the labour market.

Third, the public sector has become a more important part of the social safety net.

Fourth, the public sector has become a more important part of the welfare state.

Fifth, the public sector has become a more important part of the economy.

The increase in public sector employment has led to a number of problems. First, the public sector has become a more important part of the economy.

Second, the public sector has become a more important part of the labour market.

Third, the public sector has become a more important part of the social safety net.

Fourth, the public sector has become a more important part of the welfare state.

Fifth, the public sector has become a more important part of the economy.

The increase in public sector employment has led to a number of problems. First, the public sector has become a more important part of the economy.

Second, the public sector has become a more important part of the labour market.

Third, the public sector has become a more important part of the social safety net.

Fourth, the public sector has become a more important part of the welfare state.

Fifth, the public sector has become a more important part of the economy.

Leuant le Visurge ou Veld, au midy l'le montaigne
De Rhen, au couchant le Rhin, au nord l'le maritt de
frise, ce cercle est compose de plusieurs de padéborn
du liege, de Vtrecht, de cambray, deosna doznabruk de Veld
den, et de Minden; de l'abbé de Védén, de straloni de
monstev I. cornélie, dechtibnac, de corbeie, de Heuord, et
de la balle d'Essen, et de l'ancien seculéva, qui est l'le
duca de eldru, le duc de Juléva et du mont, le marquis
de badé, le comte de embdi ou d'ila frise orientali, iluy de
scim, de dillembourg, de Vronenbeug, de manduschey, de
Veydi et de Rengelsbeug, de Meusen, le seig^r de bronchorst
leu comit de Stansfurt, bentheim, doctmund, oldembourg,
le seig^r de bilbourg, leu comit de hoye, de diephal, de
seaumburg, leu seig^r de spingilbeug et de Vancenbeug. les
comtes d'archenbeug, de dieuempéug, de leppi, et le seig^r de
somerhauel; de l'illie libret qui sont cologne, aux la
chapelle, Velt, duren, cambray tremoni, susat, Duisburg
Heuold, braKet, Vartburg, lingou, et Veddén

2^o le nom de Westphalie se prend p^r le cuer de cette
premiere ou se l'le tutecht de munster, de padéborn
doznabrug et de l'le circonuissina dont l'le habitent
se auourd'hui apelle Westphalica

3^o p^r Vn particulier d'uecht.

la capitale Vlti de tout la Westphalie est munster;
Renommé par Jean buckholt de leyden cousturier
anabaptist qui y ayant estably son Royaume donna
le nom de l'le orientanta de Reyni a la premiere femme
a la quelle il fut coupe la tete peu de temps apres
pour ce qu'elle n'aprouoit pas ses adions en son es.

Roy Imaginari étant pria fut ténaille tout vif. Et
 autou Villie plus considerable, et l'abat ou loist, Or
 nabrug, Minden, sur le Visurgé, qui a pria son nom de
 ce qd'Yidekind duc de saxi conuecty a la foy dona son e
 chastiau a l'empereur charles; p. y loge leuqz, car il
 est a leuqz, et chastiau seua mich et Vostui et en saxon
 Min dyn, dou est venu le nom de minden. arbisplög;
 Warburg, tremonie ou dortmund.

Du duche de Cleues

Le duche de Cleues, qui est diuise par le Rhin, a pre
 pria son nom de la ville principale; Il est limitrophe
 du duche de Juliers; Ses villes plus celebres sont Vissel
 Emmévik; le comte de mona a Vni Ville tres forti.

Du duche de Monts

Le duche du mont vulgairement beug est Joignant a
 luy de Cleues, la ville capitale est dusseldorp, demure
 ordinaire de la duca de Juliers de Cleues et de beug.

Le pays de Hesse,

cette prouince est bornée au leuant de la Turinge, au
 mydy de la franconie et du comte de Rhineland, au
 couchant de la Westphalie, et au nord du duche de Brun
 swick, et de ce duche de Minden et de padeborn, la
 capitale ville de la prouince est Cassel demure de
 langraue; marpurg qui a ses colons chargés de
 vignobles, franckenbourg sur l'Edes qui a pria son
 nom de francois qui y auoit mis leur camp conti
 nue saxon, qu'il est la plus forti ville de la pro
 uince. Ses Riuiers et le Vies, le laen et l'Edes, et

Du Comte de Valdeck

Le comte de Valdeck produit du Ven & tout sort de grana en abondance, il a aussi de tout sort de mine raux & du charbon ou de plusieurs semblables a celles de liege, il se trouue dans les forêts de animaux sauvages en grand nombre, la ville capitale est Valdeck sur le Edes la quelle a donné le nom au comte, corbach est Renommé a cause de ses mines d'or; Eissenburg est un chasteau environné d'un fossé tout fétil en Mineux du quel on tire l'or & le fer on tire de charbon de pierre. la R. d'Edes traine de grans d'Or non moins qu'il le tagé.

De La Veteraue

La Veteraue est située entre l'Elbe et le Rhin, cette Région est ennoblie par le comte de Nassau, dont la ville est sur un colin tout environné de merz; ce pays est diversifié de plaines, de collines de bois de vignobles; il y a de mines; au territoire de liege on tire le fer de certaines pierres dont on se sert a faire de la poudre et de la poudre de canon, a Friedenberg Il se fit le meilleur acier du monde; en la contree de Dillenburg, de Hege, et de Burbach on tire le plomb et le cuivre, comé aussi au territoire d'Elberbach, ou il y a une verrerie. on vient de fort loing chercher la sante aux bains d'Omélieaux de Kodinge et de Camburg. ont un goust un peu aigrelet et sont excellents contre la pierre.

Et le calcul. le comte de Nassau en a plusieurs & autres qui luy sont annexés scit celuy Veilburg, à luy d'Idittin, de Veisbaden, de Dietz de Bickstein, il de calzenitllibogen; Il y a 3 principallie Ruvitets; Lan, sigi, et Dilli, la Villi de sigen est sur le sigi; h Kregis, Dillenburg et Hevborni sur le Dilli, et su le lay et l'au Villie de Dietz, de Nassau et de Lahnstein, ou le lan de Rhin dans le Rhin. c'comit' a au mydy, le comit' de Veisbaden et celuy d'Idittin, au levant celuy celuy d'Nemburg et de Solma avec Hassen, au nord la Vesphalie et le comit' de Vitgenstein. au couchant, le Duché de Bévq, et l'au comit' de Viddi et de Sylene.

De la Buchoue

Entre la Hessie, la Franconie et la Turingie et la Buchoue dont la Villi capitale est Fuldi ou est la plus belle abayci de l'Europe

De la Saxe

La Saxe est divisée en Supérieure et en Inférieure, la Supérieure est annoblie du titre de Duché et le Duc est un d'eu 7 Electeur de l'Empire, au levant elle a la Villi march, au mydy la Turingie et la Misnie, au couchant le pays de Hessie et au nord le comit' de Meinsfeld. Et le diocesi de Magdebourg. la Villi capitale de ce pays est Vithemburg, ainsi ditti du prinà VittiKind chef de la famille de Saxe;

La Saxe Inférieure / Merissen

La Misnie est trauevser de l'Elbe, elle est jointe a lorient a la Lusaa Supérieure, du costé du mydy -



au Royaume de Bohême, du costé du nord a la
 Saxe, et a l'occident au payd de Voistland, de turinge
 et comté de Mansfeldt, étant limite par le R. Saal, et
 Mulda; la Misnie est fertile en grains, produit de
 bon miel, du Vin et ses campagnes nourrissent de
 gds troupeaux de bestail; les Villen principales
 sont Meissen sur le f. albis, la quelle, au flanc
 d'un montaigne la quelle a le Ruisseau tubisch au
 midy, et du costé du nord Vn autre dit Meisse, qui
 a donne le nom a la Villi et a tout le marquisat
 ceste Villi a 3 chasteaux lun du prin, l'autre des
 leuqz et le 3 du Bourgravi; Il y a Vn pont qui
 joint deux montaignes et qui surpassi en hauteur
 les plus hautes tours; prochi dila Villi il y a d

deux Mines de diuersa métaux, schaffemburg en
 est a Vni lieu ou lon tire l'argent et le plomb en a
 bondance; Hannoburg et feiburg sont aussy célèbres
 par leurs mines, Lipsick sur lieu confluenta de
 l'Elstel, pleiss, et par di. Naumburg. Dresden sur
 l'Elbi, mariaburg. dans le territoire de Merseburg et
 aussy la principaulté de Villi de Snieburg, le comté de
 Henneburg et la Voilandie qui a p. Villi p. Hoff
 Saxe Inf.

La Saxe embrassoit autre fois la Westphalie;
 l'ancien marche, mesme, Ludau mansfeld &c
 ayant pour centre Brunswic, si bien qd tout ce qui



estoit entre le Rhin et l'Elbe, la mede germaniq
 et la R. de l'Hydori, Jusqz en hessen et aux frontiers d
 de Turingi, estoit compris sous le nom de saxi. auio
 rth' elle prend ses limites selon ses gouuernemts. son
 air est aspre mais salubri, ce pays na point de vin, &
 mais il abonde en grain, on y trouue qd' quantites
 de Metaux principalmt au mont Metiboc, ou l'ont
 trouue aussy Vne pierre qui se fend, et laquelle port
 de la poiz et de l'airain, on y voit aussy brillez lor et
 le cuiure, on la Jette dans le feu et le metail en sort
 par la force de la chaleur; cetti pierre port les figures
 de diuers animaux; com' anguille, carpe, gre
 nouille, dont le lac qui est proche de la ruyelle d
 abonde, Il y a deus coqs Imprimez et ce qui surp
 passe la creance Vn d'usqz tout barbu coroné de la
 triple coroné y paroist parfaitement formé. Goslar
 a deus mines dor, d'argent, d'airain, et deus fontainil
 de sel, ainsy qu'a lunembourg et a hall. les autels m
 montaignes ont quantite de marbre. et de fer; la ville
 principale de la bassi saxi est halle demure du M
 marqua de brandebourg. on attribue a la bassi saxi
 les duchez de lunembourg, de laueubourg, de brun
 uick et de mecklenbourg.

hongrie

la pannonie comprenoit autels foiz, la carniote
 la croatie, le marquisot de Vindie, la carinthie
 la stire, Vne partie de l'austrie, le stelaunse, l

qui est au dela du Danubi conioinde a la polog
ne et a la Transilvanie, et en l'inséduci qui est au
d'ice du Danubi, ce Royaume a 50 comtez dont la pl
pluspart st misérablement tombéz en la puissance du
Turc. Les Villes de la haute Hongrie st témésauu ;
chonad, séyadin, Varradin, Solnock, Egra, Kassa ;
sa capitale, Epévia, léutser, Néusol, alt sol, Nitrie
tirna Krenmita ; Presbourg qui fut constitué la
capitale du Royaume après la pévité de bude ; et 2
puissantés fortifiés Zatzmar et toekty. en l'insé
est la Ville de Raab vulgairement tauarzin, comore
ou Komarné, Strigonic ou gran. albi Royali vul
gairement Stultucy Weinburg. Véspévin, et budi autil
fora la capitale dit Ofer en allemand la quelle fut
fut Rauié aux septentr par Soliman le 19 daoud
lan 1519 après luy auoir donné 12 assauts, il y
deux archeueueschez celuy de gran, et celuy de colotza,
Dolis, papa, palotti et 3 bonés fortifiés ; les fl
flanca de de montagnée st Remplie de vignobles
leur cime despaissés forêts, les vallées embellies
de Jardina et de Végéta entrecouptés de plusieurs
prairies qui Rendent cetti Région merueilleusement
delicieuse. . **Transilvanie.** la Hongrie a
du sel minéral, près de Zepua Il y a Vn fontain
qui transforme le bois en pierre. prochi de la st
deu eaux nitreuses qui coulent en riués et se gissent
en celi, Vn eau tombé dans le fosse de la Ville

qui s'appelle Bulgarie la R. du ciabre l'eu separi
l'un de l'autre, en la haute et l'eu dardanie et l'eu
contre s'appelle dardanie qui est contiguë a la macédo
ne, et en la basse sont l'eu tribale, après l'eu ptucestie
et l'eu troglotidie a pnt scythie ou tartarë, car la pl
basse partie de la Mésie estoit occupé par l'eu scythie
dont la plus forte partie sont l'eu getteu qui sont de
deux costez du danubi, d'un costé dans la Mésie, et
de l'autre dans la dacie; l'eu Velle plus considerable
sur le Ruage du pont; sont sarpedonie, dionisopole;
timogette, tomie ou ouidi fut enuoyé en exil, thropo
le et eluthie

De la Seruie et de la Bulgarie

L'eu seruene, et l'eu bulgare ptu plus de la sarmatie
adiantq' s'étant l'eu dans la merie y establierent deux
Royaumes de leur nom, l'eu seruene en la haute et l'eu
bulgare en la basse; la Ville capitale du Royaume de
seruie est seruie, l'eu autre sont sandeouie ou siman
drie sur le danubi proche de belgrade, Vidna, bodon;
nouograt qui a vne citadelle imprenable, le mont noir
ou il y a de la mine d'argent, preddie patrie de l'emp
peur iustin. la Ville capitale de bulgarie est sophie
seruat et nicopolis et aussy considerable, et paye et
a ture.

Romane

la Romane est la trace de l'eu ancienne, elle a pris
ce nom de la Ville de constantinople la quelle l'emp
constantin appelle Rome neuue, elle est maintenant de
de la puissance du ture quelle Ville sont constantino
ple andrinople, abdeia patrie de democrite; l'eu et
abide estime l'eu de la ceste de l'empire de ture

Transilvanie

l'ancien daci comprendoit Vni partie de la Hongrie
 la Transilvanie, la Valachie, et presqz toute la mol-
 daue. la Transilvanie est abondant en toutes cho-
 ses, Riché en mines de Dor, d'argent, et de sel. Ses
 montagnes chargés de vignobles, ses prairies et
 campagnes Remplies de bestail. elle a pris son No-
 m de sa forêtte et de sa montaigne qui la Rénou-
 ment. Sa Ville capitale est Sibinium Vulgairement
 Rómanstat. siege episcopal; Brassouia ou corona
 en grec Stephanopolia a Vni billé académie elle
 s'appelle en langage hongrois Bresslau, histogé
 Bi, Bistria, B. Brassouia M. meduisch, H. Rómanstad



Bistricia ou Nozenstat a deu beua vignobler
 et prochi dila ville sont leu min le dor di Rodun
 segiuaria ou schispurg, megiu ou Myduichs, za
 busi ou millenbach, alba Julia ou Vissemburg, cl
 elaudenburg, sra Riuevele et le Marona, aurat, et
 Zamobi

L'Esclauonne

L'Esclauonie, anciennement compris sous le nom d
 d'Illiric est duni qdi estendu sur le Riuaige dila mi
 meub adriatique, estt Vni Region abondant en bleda et
 en Vina, Sinon du coste dila pannonie, id est est elodi
 du couchant par le f Arke et duni ligni trece dila
 souca au comencement du colapi, du coste du North.



Dela montaigne qui se continuent Jusqz a la source
 dela R. d Vno et duni ligni tira dela aux ambove
 cherece du timaqz et du drini, de lorient et le tima
 qd, le mont Scodri, et le fleuve deilo qui la separe
 dela mactovni, du coste du mydy est le golphe adri
 atiqz. Sa longueur depuis larsc Jusqz au deslo est de
 80 lieues, sa largeur depuis la source du f. Naou, Ju
 Jusqz a son embouchure est de vingt. Ses Villles sont
 ses Villles sont Zetina, Zara, Avau, Salonot draui

mais aujourd'hui sous le nom de Sclavonie son
 comprend tout ce qui est contenu depuis la Riviere du
 Jusqz au saue qui a du couchant la Stirie et du levant
 le Danubi, le langage Sclavon est fort estendu car
 il est en Vlagi depuis la mer adriatique Jusqz a la
 mer glaciale, car toute ses Nations sen servent, a
 Scavone, Istrie, Dalmatie, Bosnie, Moravie, C
 Bohemie, Lusatie, Silicie, Polonoie, Prussies
 Lituanie, Scandie, Moscovie, Russie, Bulg
 garie; il est encore en Vlagi entre le turc et
 a constantinople, ses Villles plus conues se sont
 gradisko, Zagrabia, et Kopravitz

Bosnie

le Royaume de Bosnie est situe entre les fleuves
 Vno, sauo et drin, et les montaignes de beb, elle a
 pris son Nom du fleuve bosni, sa longueur entre l
 les fl. Vni et drin est de 40 lieues, sa largeur n'est
 qd de 15, elle estoit une partie de l'Esclavonie, les gotz
 occupoient, les gotz estant sorty des Esclavons la

prirént en fin illi Vint en la puissance de Hongrois
mais après qd le turc s'en fut Rendu maître, le gou
uement quil y Establyt prechant la coroné et le titre
de Roy légitime en Royaume la quelle Estant Retrouuée
par les Hongrois fut peu de temps après Reprise par
le turc. Sa Ville capitale estoit Iastrza, auourd'hui est
Varbosauin

Dalmatie

La Dalmatie estoit anciennement Vni prouinci fort
puissante et auoit deü habitañt tres couraigeux en
la guerre, illi est Vni partie de l'ancien de Slavonie
ou Illyrie, Vostine de la croatie, du costé du couchant
sont Villes Salano, Nona, Zara, Signa, Raguse, Lad
dia, Epidauri, castel nouu, castel bon port de mer.

Valachie

La Valachie estoit autre fois diuisée en maclure
et en minclure, la maclure a pria le nom de moldaue
et le nom de Valachie a déuencü a la minclure, l'uni
est l'autre auoit son prinç ou duc qui la apelloit du
nom pris deü sarmate, Vayuode; auoit fois illi estoit
tributaire deü polonois, a pnt le Roy de Hongrie en tint
Vni partie et l'emp. deü turc Vni autre, la V. C. de Va
lachie et ou le Vayuode fait la déuencü est targouisko
les autres sont brillau, deonbrouitza, la C. de mold
daue est Crukau, les autres sont, Margodit, Mont
castro, tariško; Byzia est Vni Ville dans la wañ qd
les hirondelles hayssent, et ou elle ne volent Jamais
a cause du crime de thèver suruant l'opinion deü
Ancien.

Du Royaume
De
France

Après q^d certains peuples de la gaulle furent
conquits Vne partie de l'Italie et donna le nom
de gaulle au pays de leur conquête qui s'étendoit
Jusq^s au fl. Rubeon, la gaulle fut divisée en cinq
pays ou Italiq^s, et en transalpine, tout ce pays fut
encor distingué en 3 sortes de peuples qui prent
leur nom de leur façon de leurs habits, Vne partie
fut appelée togata qui est la même q^d Cisalpina, &
bracata qui estoit celle qui habitoit Narbonnoise &
prouince de la Romaine, et celle qui se devoit com-
ta qui comprenoit toute la autre partie de la
gaulle; c'est ce qu'on dit tout la gaulle transalpine
en 3 parties, sç^{avoir} en aquitainq^s, celteq^s. et belgicq^s

Les gaulois peuplèrent autre fois l'Espagne l'Italie
Il y en eu qui passèrent même Jusq^s dans l'Asie et qui do-
nèrent leur nom a plusieurs provinces, mais les gaulois
ayant été conquits par césar en l'Españ de 10 ans, ils
obtinrent aux Romains Jusq^s au temps d'honorius lorsq^d
les goths enuiron l'an 400 de J. Vne partie de la gothie qui
Rauagibit l'Espagne et l'Italie, se fitta dans la province Nar-
bonnoise, et luy dona son nom qui luy demoura depuis, et fut
dun mot corrompu appelé languedoc com^{me} qui direit languai

Di goth; aprés quilz eurent estendu a leur frontieres de leur Empire Jusqz a la R de loire ilz Establirent leur Royaume et choisirent p^r Ville capitale la V. de tholos; En ce me^me temps les bourguignons sortirent des extrémités de la germanie, accompagnés de Vandales et de Suedois, si se joindirent d'autres parties de la gaulle et ayant fondé leur Royaume lui donnerent leur nom, et l'appellèrent la Bourgongne dont la Ville capitale estoit arles. ce Royaume comprist la comté la duché de Bourgongne, le Lyonois, le Dauphiné et la Provence.

Environ le me^me temps, les francs peuplés d'Allemagne ayant traouvé le Rhin, assirent la gaulle plus voisine dite tongrie, qui est aujourdh^{uy} le brabant, et plusieurs d'entre eux furent repoussés par les goths, mais ils retournerent bientôt et sauuerent Jusqz au treuore des parisis; ou ils fondirent leur Royaume et lui donnerent le nom de France, du quel paria estoit la capitale; ce fut en ce me^me temps qz les peuples de la g^de Bretagne chassés de leur Isle par les anglois et les saxons qui la auoit ap^pellée a leur secours contre les Escossois et les pic^ts; firent leur retraite aux extrémités de la gaulle celtique, et de leur nom appellèrent pic^ts breitagnis

mais clouid 5 Roy de France ayant d'assés gombaud Roy de Bourgongne et chassé les goths de la gaulle augmenta son Etat de six deuz Royaumes; mais venant a mourir il diuida ce Royaume en 4 Royaumes a sçz 4 Enfants, l'aîné fut Roy de paria au quel obtint l'Isle de France la Champagne, le Mayne, la Touraine, la Guienne et l'Auvergne, le 2 fut Roy de Lotharinge a qui obtint le Vexin de la Neustrie ou Normandie, la Picardie et la Flandre

li 3 fut Roy de bourgongni ou dorkana au quel deheut
 tout le Royaumē de bourgongni avec le duchi dorkana
 li 4 fut Roy de mltz ou daustradie, et comprenoit tout à
 cequi est entre la meruse et le Rhin. elotairi après la mor
 de sēu frēvā fut seul Roy de cēz 4 Royaumēz, Il laissa
 4 fila qui partagevnt d'icēz le Royaumē en 4 maiē
 elotairi sēcond dēncura seul Roy de touz la franā par l
 la mort de sēu frēvā, et est estat continua entēz Jusquē
 au tēpa de charlemagnē; lorsqz laustrasiē fut dēncu
 brci, et depuis la flandri suffranchit, et suite Henry 3 an
 nēz le Royaumē le Royaumē de bourgongni a lēmpre. le
 quel fut partagé en 4 portions, Berouald duc de saxe
 sēmpara d'ella sauoy; Othon comte de flandri se Rēndy ma
 maistrē d'ella franche comte, li comte comquit le dauphinē
 et li dēncu boso establit son Royaumē en la prouēciā et
 lapella le Royaumē d'arlie;

Mais lēz Royz de franā Rētrouvent du depuis la pr
 prouēciā et le duchi de bourgongni, Imbert dēncu pri
 cē du dauphinē vendit cēz sēgnevie au Roy de franā, a
 la charge qz lēz aidēt d'ēz Royz de franā portebout le noy
 de dauphin; la sauoy est dēncurē aux succēsurz de
 Rivoal, la franche comte est tēctē au Roy d'Espaignē a
 mēme tēp qz la flandri et Jcanni comtē d'ēz prouēciā
 donna le comte d'aignon au papi cōmēt 6

Si bien qz la franā n'est pas d'ēz grandē tēctē d'icēz
 li a tēz, sēz limitēz ausourdēz sont du costē du lēuant la
 sauoy, li comte de bourgongni, la lorrainē et la bassi ale
 magnē, du mydy la mēz mēditerranē et lēz montz pirēnēz
 du couchant, la mēz océanē gallicanē et du nort l'océan 6
 britanniqz. la longueur est depuis la Riusē du Var Jusqz
 au bout d'ella britaqui de cent quatze Viny millē d'allez.

sa largueur depuis le mont pyreneus Jusq3 a la frontiere de picardie Et de cent quaranti mille gues
maniq3:

la franc a pria son nom de francoia p'c'pli d'all'm
elle n'obst qua un Roy, Elle est diuisee en diuerses pro
uinc'es dont les principales sont, la britagne, norman
die, picardie, champaigne, la franc, la breu'sse, beury, b
lai'sois, le Mayne, tourain, anjou, poitou, xaintonge
p'rigot, limosin bourbonnois, bourgongne duchi, aul'g'ni
qu'becy, gascongne, languedoc, prouenc'e, dauphine, foris
lyonnois, bre'sse. Il y a en franc 19 duchez, orle'ans, b
aue'g'ni, bourgongne, Narbon, britagne, anjou, beury
normandie, guic'ni, toura, barladuc, Valois, Ne'mours
al'scon, R'h'ima, laon, langret, bourbon, le mayne ;
charlemagne Institua les 12 pairs de franc, de'quels il
y en a 6 eccl'esiastiq3, et six seculiers; les ducs et arche
uesq3 de R'h'ina, seculiers de laon, et celuy de langret. les 3
comtes et seculiers de chaalon, celuy de Noyon, et celuy de
beauevais, Il y a aussi 3 ducs seculiers de bourgongne
de normandie, de guic'ni, et 3 comtes, de flandre, de tho
lo'se et de champaigne. la bourgongne et la flandre sont
auio'rd'hui hors de ce nombre; Il y a 8 cours souuerain
Vlgar'ement ditte parlem'ns, s'nt de paria, de Rouen en
normandie, de R'h'ine en britagne, de d'ison en bourgongne
de bourdeuaux en gascongne, de tholose en languedoc, de
gr'no'ble en dauphine et d'aux en prouenc'e, paul en bearn
et metz en lorrain ont este nouuellement aioustez

Il y a 15 archeuesques en franc de'quels de'pendent ca
cent et trois Euesques. come Vous Voyez dans ceste carte

Du clerge de france .

L'estat ecclesiastique est le p^r membre et le plus consid^r
 deuable de ce Royaume, tant a cause du gd nombre des q
 gens des prest dont il est compose qu'a cause des granda
 preuileges dont ils Jouissent, et des qda qu'ils posside
 dent, dont le Reuenu mont^r a pres de trois cens Vngt
 millions de liures; Ils sont exempta de tous subsidia
 sinon des decimes qu'ils payent au Roy.

La franc^e quand au spirituel est diuisee en ix archeues
 ches, dont vous auez cy dessus la liste et des Eueschez
 suffragans de chaq^d archeuesche. Entre lesquels l'arche
 uesche de lyon est le primat des gaulles; Il s. Notté qd
 hors de franc^e Il y a 3 archeueschez metropolitainz de
 qu'ilques Eueschez qui sont en ce Royaume

archeueschez Eueschez

Lyon: & 4 aulun, maseon, Chalou, Langres
 Rouch, 6, Eures, Bayeux, Lyons, Metz, auranthe, cau
 tana.

Tours. 12, le mans, angeva, Rennes, Nantes, Vannes
 cornouaille, leon, treguier, saint brice, saint malo
 quimpercorcetin, dol

Bourges. 11. elbment en auutoigni, alby, cahors, mendi
 o Limoges, le puy, castre; Vabre, tullu, s. fleur, R
 Rhodiz

Bourdeaux, 9. agde, angoulême, Xaintes, poitiers
 1 puygoux, condon, maillezais, lucon, sarlac.

auch. 10 auch, lezouzi, comingie, condeuand
 auz, badaz, tarbi, olivon, l'Escaz, bayonne
 Narbonne. 9 bezieva agde, carcazone, Nismes
 loduiz, s'pont de thomieu, albi, montpelieu, Vez

the 1990s, the number of people who have been employed in the public sector has increased in all countries.

There are several reasons for the increase in public sector employment. First, the public sector has become an important source of employment for the young and the unskilled. Second, the public sector has become an important source of employment for the elderly. Third, the public sector has become an important source of employment for the disabled. Fourth, the public sector has become an important source of employment for the women. Fifth, the public sector has become an important source of employment for the low-income population.

There are several reasons for the increase in public sector employment. First, the public sector has become an important source of employment for the young and the unskilled.

Second, the public sector has become an important source of employment for the elderly.

Third, the public sector has become an important source of employment for the disabled.

Fourth, the public sector has become an important source of employment for the women.

Fifth, the public sector has become an important source of employment for the low-income population.

There are several reasons for the increase in public sector employment. First, the public sector has become an important source of employment for the young and the unskilled.

Second, the public sector has become an important source of employment for the elderly.

Third, the public sector has become an important source of employment for the disabled.

Fourth, the public sector has become an important source of employment for the women.

Fifth, the public sector has become an important source of employment for the low-income population.

There are several reasons for the increase in public sector employment. First, the public sector has become an important source of employment for the young and the unskilled.

Second, the public sector has become an important source of employment for the elderly.

Third, the public sector has become an important source of employment for the disabled.

Fourth, the public sector has become an important source of employment for the women.

Fifth, the public sector has become an important source of employment for the low-income population.

There are several reasons for the increase in public sector employment. First, the public sector has become an important source of employment for the young and the unskilled.

Second, the public sector has become an important source of employment for the elderly.

Third, the public sector has become an important source of employment for the disabled.

Fourth, the public sector has become an important source of employment for the women.

Fifth, the public sector has become an important source of employment for the low-income population.

Arch. Euescher

- Toulousi 7. pamiers, mirapois, montauban, laur
lauaur, Ricux, lombert, saint papoul.
Arles. 4. Marsaille, s. paul tricastin, toulon, Brian
Aix 5. apt, Riez, fréjus, gap, cistéron.
Vienne 6. Valha, die, Viviers, grenobli, s. Jean de
Moirisni, genévi ou anéty.
Ambrum 6. digni, gran, Vénis, gland dui, Néon, Sénés
Rheims 8. Soissona, béauuacé, chalon sur Marne
Sens 3. nécuva, auxvri, troye
Paris 3. orléana, chartreü, metaul.

Les trois autres archeuesché sont les suiuaute
qui ont p^r suffragané en frans^e les euesché suiuaute
arch. Euesché

- Treues 3 Metz, toul, Verdun
Auignon 3. carpentrad, Varson, cauaillon
Bedancon 1. bilay

Il y a encor 6 archeuesché qui prétendent droit de
primatu, qui sont, Sens, Bourges, Narboni, Vienne,
Bourdeaux, et Rouan

Les euesché gallicani est composé de ces prelate qui p^r
tiennent tous la qualite de conseilleva du Roy en son
seul estat et priue, quoy qu'ils ny ayent point droit
de scana et qu'ils ny soit apellé q^d par commission et
expressi, la nomination appartient au Roy a l'exclusion
de ce chapitre, et cest en vertu de plusieurs traités faitz
auec les papes apellés concordats, ils prennent le ser-
ment au Roy, mais en le prêtant ils, mettent sa main

Le Main sur la poitrine a la diffusion dit
 laya qui les ont jointes

De la Noblesse

La France est diuisee en trois Estats, qui ne s'ont
 autre chose qu'certaine ordree, aus quels toutes
 les plusonnes de ce Royaume sont comprises; lors
 qu'ils francois passerent a la conqueste des gau-
 lois, leurs Estats ne consistoit que en leur armee
 apres qu'ils furent entrez en possession de ce pays
 et que ne se fut fait qu'un peuple de francois et
 de gaulois, on n'assembloit plus toute l'armee
 mais seules les principaux chefs qui furent
 les premiers membres de ce Estat qu'on ap-
 pella au iourdh la Noblesse, et avec eux cy furent
 adme plusieurs de ce principaux d'entre le com-
 pte, qui formerent le second membre qu'on
 appella le tiers Estat, et apres qu'on Roy, Eu-
 rent embrasse la Religion Chrestienne, ils firent tant
 d'Etat de l'ordre ecclesiastique qu'ils luy donnerent le
 premier Rang en ce firent le premier membre
 de ce Estat qu'on appella a pres le clerge
 le second membre est la noblesse, ceux qui sont
 de ce nombre sont appelez gentilhommes, ils iouissent
 d'un grand priuilege; leur droict est d'auoir
 fiefs, suiettes, Vassaux, qui leur donnent cens, Rentes,
 dime et courtes, et sur lesquels ils ont haute
 Moyenne et basse Justice, et pour ce sont obligez de
 s'employez particulièrement a la defense du Royaume

Carte de la France diuisee par les 12 gouuernes

ans comme ilz furent conuoquez aux Estats generaux l'an 1564



et au subuenir de la maiesté, et en cela qd le Roy co-
 conuoqz son arriuer ban Ilz sont tenuz de subuenir
 3 mois a leur despens ou d'entretenir un homi de
 cheval a leur plaiz. De ce nombre sont les prin-
 cipez du sang, les ducs et pairs de franço, les officiers
 de la couronne, et les principaux membres de
 parlemens, les chevaliers de l'ordre du Roy, les g-
 gouuerneurs de villes et de provinces.

La qualite de duc et pair, estoit qu'une pu-
 re dignite qui donnoit Rang en franço au coron-
 ment et au sacre des Roys; anciennement il n'y en
 auoit qd 12, diuisez en ecclesiastiques et seculiers, mais
 maintenant le nombre n'en est point Reglé, et il y
 en a autant qu'il plait a la maiesté de France.

Les gouuerneurs et lieutenantz par le Roy dans
 les provinces, et ceqz estoit autre fois les ducs,
 et les gouuerneurs de villes ceqz estoit les comtes
 sous chaqz duc Il y auoit 12 comtes; et sur tous les
 ducs il y en auoit un qui estoit duc de ducs,
 ou du des francois, qui estoit le mari du prelat
 de qualite de duc et comte sous huguete capit-
 deuenir dignite hereditaire; car huguete seyant
 fut Roy, chacun se voulu Rendre maistre du gouuern-
 nement dont il estoit en possession, huguete par mes-
 ite leur victrillana dissimula cette Usurpation;
 mais aussy il fit assenbler tous ces ducs et fit
 un concordat avec eux par lequel il leur accordoit

accordoit Vne Succession legitime a tous cels titata a
 condition quil la Reuendroist a la coronie qd il ny auro
 auroit p. d'ensana mablai p. succedre en droit lignie, ou
 qd leu possesseur se uost attende a conuaincre de felon
 nie. celux qui sont seauant dans l'histoire auroit sans
 douti Remarque le Retour de tous les cels p. cels a leur p
 principe par lunc ou par lautre de cels Raisons. et par
 cels la qualite de marci de palais luy auoit seuy com
 a pepin son predecesseur p. arriue Jusq3 au thronne, il
 la suprema tout duri meime temps p. assure la coro
 nie a leu successeur. leu gouuernement et lieutenant p.
 le Roy ont soua cels leu gouuernement de Ville ainsy
 q3 leu duc auroit leu comte, leur pouuoir est tout sem
 blable a celuy de leu ancetra duc et comte a scauoir, de
 conuaincre en l'obissance du Roy leu prouuoir et leu plaai
 qui leur sont donnez en garde, leu maintenir en paix, les
 defendre contre leu ennemi, tenir leu plaai bien munit
 et prestes maini forti a la iustia, tout la franco estoit di
 uisee en 12 gouuernement ainsy q3 la carie le Repti mais
 auourdhi il y a le gouuernement de paria, Cels celuy de la
 lisle de franco et du seignonois, 3 de Normandie, 4 de
 picardie, 5 de poitou, 6 de guenni, 7 de nauarre et de
 berna, 8 de languedoc, 9 de britagni, 10 dauuogne, 11
 de Roussillon, 12 de prouencia, 13 de bourgongne et de burgy
 14 de dauphine, 15 du paya mellein, 16 de champagni 17
 daniou, 18 de lalpa, 19 du lyonnois forest et btauuel
 loia, 20 de la basse et haut. marchi du p. sigort 21 du limo
 sin, 22 du paya de l'atenois, blaidois et chartrain, 23 de
 de bary

Planr frontieres ou il y des
gouuernemens

Mitchea, la basse, calais, artois, bitoune, boulogne
Montreuil, abbeville, landricie, doullans, quillnoy, q
guise, herdin, s. quintin, pèroni, Royi, mondidieu, la
fleu, conde, s. gilhain, l'haute de graa, diepi, corbie ;
beuuaia, laon, compiegne, cachi, Reims, chastau por
cien, Jametz, stenay, sedan, mizerol, mouzon, Verdun
thionville, s. Mencheu, metz, brissac, bapaumi, s. Malo
dman, bratt, fort louya, guevrande, croisie, Nazairi, la
Rochele, brouage, blayc, bayonni, montpelleru pèpignu
laucati, pont s. spt toulon, l'Isle de s. marquedisi et de s.
honorat, pignvol, et marsail.

De lordre des cheualiers

Les ordres de cheualiers ont tousiours estè des Reuom
pènsée honorable pour ceulx qui ont seuy dignement
l'estat ou qui se de naissance auez Reueu p. d'pèu
Un honneur de cetti qualite qui Imprimè a ceulx qui le voy
ent, du Reuom et de la veneration p. ceulx qui le portent
aussy les Roys ni l'eu donent queulc qu aux plus con
deuables pèsones de leur estat

Il y a eu plusieurs ordres Institutz par diuersa pr
princes estrangers, comè ceulx de la genèti, de la Jarthi
de l'annontiadè, de la toison dor, du port Espey et du crois
sant. mais Je n'en trouui q3 4 estably par nos Roys ;
ceulx de l'etoille par le Roy Jean en 1351. ceulx de s. mi
Michel par louya XI lan 1469. ceulx du s. spt par henry
3 lan 1570, et ceulx de l'annontiadè par henry IV. Il ny

q^d celluy du s. spt a qui lon dit vi^e et q^d l'eu q^d ad di
cette cour Retrouvent auct beaucoup de R^ecept^s.

Des officiers de la couronne

Tous les officiers de la couronne se pt diuiser En
3 anciens, 3 modernes, et 3 domestiq^s. Les 3 anciens
sont, le conestable qui est aprés le Roy chef souuer
rain de l'armé de franc^e, et tient Rang Immédia
tement aprés le prince du sang. le marischal
qui est lieutenant et adm^t du Roy auct^e foia il
ny en auoit q^d 4 aujour le nombre n'en est point
limite, et le chancelier qui est aprés le Roy chef
souuerain de la Justici^e; le modérné st l'admir
val qui comande aua armé de m^r, le colonel
g^l de linfantéie, le q^d maistr^e de l'artillerie,
et leu domestiq^s st le q^d maistr^e, le grand chamb
ellan, le q^d Esuey^e, de plus il y a le q^d aumodni
er, le q^d Eschanson, le q^d panctier, le q^d quetux, le
q^d Vendeur, le q^d fauconier, le q^d louuier, le q^d
maistr^e des eaux et forêts, le q^d prestre de l'hostel
le q^d maistr^e des cérémonies, le q^d Voyeu, le q^d
marischal de logis de la maison du Roy.

De la qualite

La franc^e estant au milieu de la zone tempérée, et
elle tout d'un air fort salubre, son t^eroir estant
arrosé de plusieurs fontaines et Riuieres abonde
en Vin, en grain et en fruide, Il a de min^r



BL. Brounois	cr. crottoy	N. Nelles	G. guines	JA. Jand Aman
R. Rue	H. Hesdin	L. Lillois	EC. cambray	D. Douay
M. Montreuil	S. S. paul	T. tévoanc	Q. quénoy	E. Estaple
T. tréport	BE. Bethune	AR. ardre	B. bousham	L. Lillois

Dor, Dargent, de felv, de cururi, &c la franà No
Nourrit quantite de Animaux tant domestiqs qz
sauuages, Il y a deü font bona baina, deü fontai.
neü, admirable. Vitruui dit quon faisoit deü bi
quet a marselli qui nageoit sur leü, entre mar
selli & lembouchure du Rhoni Il y a vni campag
ne touti couuerti de pievre plini dit qz cest vn m
mémorial du combat d'heculi contre albion, Et
blugion fila di neptuni, car leü flechit et les daret
luy ayant manqué, Il Inuoqua lay di de Iupiter,
lequell luy enuoya soudain vni gette de pievre, En
effet v'diritt quil y a plü deü cailloux, claudian
apelli la franà tres heureusi a causi de sa folti
lite.

Des humeurs

claudian leü desirrit couragieux et propreü aux
armes, en quoy salusti leü oü prescüs au Romay
et casar n'a point de honti de diri qz leü gaulois
mü peüoit leü Romain a causi de leur pititilli
diodori, et Strabon, Amoisnent quis la on läpt sub
til et quila sont assü ppreü p: leü seichon, Strab
bon leü apelli gora simpleü et candideü et qui ne
seuent qz cest qz supcchöie; Ilä Vont-Rondant
dit virtua, Ilä n'üsent point de finilli, Ny de sur
pris, et Jamais Ilä ne prechit leü ennemi a p
par deüriüvü mais l'üsioura par deüant; Ilä sont
prompa et soudainä en leüa Resolutionä dit cow

casar dou vient qui la se plaisent) changent sou
 uent de dellin et se plaisent aux Nouuetuz; florua
 euuon, et Luminua, leu apellent cruca et barba
 rca; trogua et florua apertent deua exempli di
 leur cruauk, le p^r dicit que la quibri contre a
 Antigonua, ayant consulte leur entraileu deu Vi
 Vidinet et voyant que leur pretaqoit la mort de
 toua, Ila firent mourir leur femme et leur en
 fana; p^r Rendri et pretaq^r vevitabli; le second Ra
 comi q^d quelq^d gaulois ayant est^e faia prisonier
 de quibri tadehoit de Rompre leur chaint avec la
 dent, et qua la fin ila se stranglerent lre vna leur
 autre; ce deuie de exempli pt d^r attri bue a la
 mouz de la liberte qui leur est naturellement En
 preant^r comi dit l'empereur Leon et ocoisua; et le
 premier a la superstition de leur Religion, car M
 leur fonction et magnifia det casar, Ila s^r
 d^rtent dans le feu ou ila brulent le corps du deff
 funt, tout cequill auoit de plus ch^e Iudq^d auu a
 animaue, et apres la ceremonie de obs^r, lre s
 seuitura q^d le deffunt auoit le plus ayuoit se
 d^rtoit de gayete de cuer dans le meime brasie; ;
 mela adroust^r quila se persuadoit quil lre alloit
 trouue en l'autre monde p^r Viuei avec eux et dit
 q^d quelq^d vna assignoit leur d^rbitura a leur pay
 eu apres cetti vie. lre druidie auoit le loing de

De tout ce qui concernoit la Religion, car ce R^e
marq^d que la sacri^fice a l'eu de plusieurs
chose en tre autres de l'animauz et mesme les ho^m
q^d ila sont trouuilles de quelq^s dangereux mala
die. Il a Immolent de l'hoie par l'eu mane de
druides, et Il y en a qui font de l' statuez tissue
de marinde et ceu de l'eu de d'ana ou ila en f'eu de
de l'hoie viuand puis y mettent le feu l'eu font
ainsy cruellement bruler si persuadant q^d l'eu de l'eu
ne pt estre apaisie q^d par la vii d'un ho^m p^r sauue
la vii a un ho^m. Marius Victorinus fuit les gau
lois lachie et poltrone, mais l'empereur leon ty
fait un Jugem^t different; l'eu gaulois dit il, sont
fort vaillant en guerre et d'un courage Indompt
table estimant une chose honteuse de Reculer d'un
seul pas. en effet Domitius Enobarbus et fab
maximus ne domptebent la gauli narbonoise
q^d par le moyen de ceu de marcell, ny cesar
ne vainquit l'eu auuegnate q^d par l'entremise
de l'eu autonois qui l'eu auoit appelleit l'eu Romain
a l'eu seoura, et l'eu auuegnate importebent
la premiere bataille mirent cesar en deuoi et
l'eu auoit entebent deffait sil n'et en la drille de si
seuue de gaulois mesme contre l'eu gaulois p^r
p^r l'eu destruire comi il fit en moine de 12 ans.
est assez parle en qual de fran^{co}, &c.

Picardie

La picardie a du costé du nord l'artois & l'hanaut
 du l. luxemburg & lorrain, au m. la champagne
 & la pp. franco au couchant, Vne partie d'ella Norman
 die & l'occid. britanniq³, ceste prouince abondi en tous
 sorts de grains a mais elle ne produit p. du vin, elle est
 diuisée en 3 parties soit en la vraye, la sup^{er}ieure, & l'
 inf^{er}ieure, la sup^{er}ieure contient plusieurs prouinces
 d'icelle pays baal, la vraye comprend le duché de brache
 qui a p^{ri}ncipales villes, le comte & vidame
 d'Amiens, le comte de vermandois, de soisson, de
 noyon, s. Quentin, laon, le comte de Rethelose, le vi
 damie de corbie & de pequiny. les villes principal
 les sont Amiens, soisson, corbie, pevoni, dorlens
 s. Quentin, noyon, laon, la feve, la partie inf^{er}ieure
 embrasse le santebrin ou est mondidre, Roye & Nelli
 le comte de pontificu qui a p^{ri}ncipales villes, laud.
 st erattoy, Ruic, treport, creilly. s. paul, monstreuil;
 le comte de bouloigni & de quind, et enfin le comte
 d'oye qui a p^{ri}ncipales villes, calais. les principales R. de la
 picardie sont la somme, l'oise, la Marné, & laisne

Lorraine

La lorraine prend son nom de lotaringa. qui tira le si
 sion, de lotharua fils ou neveu de l'ouy d'empereur, & Roy
 de franco; elle a p^{ri}ncipales villes du l. l'alsac & la vltimie, du
 m. la bourgogne, du C. la champagne, du N. la forest
 d'ardennes, ceux de luxemburg & de treuue; elle fut annob
 lise du titre de Royaut, mais charles le chauue s'en saisit
 apres le d'icez de lotairi, qui la Remit sous le t. de duche

Villes

La V. C. de Lorraine cest Nancy Sur la Meurtz, S
 Nicolaë, Stuart, ormeil, Lunelville, le pont a mouso,
 gcbvessiv, charmil; morangil, Vaucoultur, dou et
 tout Jeanni la puelle dorleand, dompairi, Rumbes
 uille, Valdeufing, Vaigny, l'atrayi, Vaudemont comte,
 Remiremont, la motti est maintenant Ruine, Salm,
 nomény B, Rodicvil, Romburg, Salbruc, maricmont
 sandacourt; mitz, toul, Verdun; ces trois obassent
 au Roy de franc; Bar le duc est la cap. du barrois
 les autres moindres sont ligni, la motti et arc, sur
 la meuse il ya commevey et Vaucoultur qui sont p
 partie de franc et partie du barrois

Le pays de Lorraine est entrecasse de forcs et de
 Montagnes, Il portt toutes foiz assez de froment, et
 de Vin p^r la provision; Il produit divers metaux, de
 l'argent du cuivre, du fer, de l'estain, et du plomb, au
 au pied du mont Vesgè ou de la faucille on pêche de
 poisson et de poisson prescheux, on y trouue aussy d
 de poisson d'azur dont les habitans font un Richi
 trafic, la matiere dont ont fait les miroirs et les
 verres et de la cassidoine si gde qu'on en fit de fort
 belles coupes, Il y a diversite d'animauz, de ours
 sangliers et de chascun aussy genctur qd ceud de
 Naples ou de Turquie, Il ya aussy de fontaines de sel
 champagne

La champagne a p^r voidin et chad de bric, lie bourguy
 nona, lie charoize, et lie lorraine, Elle est diuisee en



Champagne



Supérieur et Inférieur, la Supérieur se dit le pays
 de pistoria, illi a pria et nom du bourg piché situé sur
 la marné, la 4. e. et Vitry la quelle a pria son nom du
 né légion Romane appelée Vidrix. la champagni inf
 a p. V. de troye sur la Seine, Jussy, Bassigny, et Vallé
 Vallagi, la c. V. de Bassigny et chaumont l'eu autre St
 Rogent le Roy, andelot, montigny, choiseul, clémont; u
 bitnay, Bismory: le pays de Vallagi aindy nommè de
 St Valeri a p. V. c. Villy situé sur la blois, ou furent
 Vancua c'ua de la R. p. Reformé par francois due de
 guise, prochi de c'iti Vili on tire de la t'vri de la quelle
 ont ft le boia arménica, l'eu autre Viliensont Jai
 Januilli, la quelle selon quelleqz Vnd a pria son nom
 Janua; R'ima archiduché paucré et duché. chalons
 sur marné; c'iti prouina et f'atili en grand produit
 du Vin t'vri de licat, l'eu fortta sont Remplie de chassé
 et l'eu campagné Nourissent Vn gd nombre de b'it' a corin

comte de Brie

Le comté de brie a au l. la champagni, au M, le q
 gastioida et l'herpox, au C, l'isli de franà et Vne
 partie de la Seine, au N, le pays de Valois et Vne par
 tie de la champagni. ce pays est Remplie d'arbres q
 fructifera; le comté est de ce pays est au Village
 creteil ou la marné entre dans la Seine, prochi du pont
 charanton, la ou il y a Vn étche qui Répliqz par fait
 dix ou 12 fois l'eu voix humaine, et ce qui est plus ad
 admirablé est quil Répond et prononcié l'enti l'ent 4
 et cinq fois de la mota et de la diction de 4 sillabes; et
 Vili et Brie cap. Meua, prouina, chastautilozy etc



gastinois et semonois

Le gastinois est séparé de l'herpoix par le fleuve Vévine, & comprend lez duché de champagne, & de Némours; lez comté de Rochefort, de Mortil & autres, & est un Vill. situé sur la R. Juine, au milieu du chemin de Paris à orléans. Némours est un Vill. assés sur la gauche du fleuve loing. montargis se trouue dans le gastinois, elle a un fort beau château. ou lon voit une peinture d'une histoire fort remarquable d'un chie qui vengia la mort de son maistre, carat. sceligés dit qu'un courtisane ayant tuc un sien amy en trahison l'entérea dans un champ, un laurier q qui accompagnoit son maistre demoura sur la sepulture. Julqz a cety la fame le pressa de Retourner à la maison, mais après avoir mangé il Retourna au lieu ou son maistre estoit.



Entendri ceqz cē chien ayant foiz plusieurs foiz et li voy
 ant tousiours Revenir sans son maistre, on douta quil n
 ne fut arriue. quellqz accidēt on suiui le chien, et Reconois
 sant qz la tēre auoit estē Remue ou li chien sarresta, sēc
 compagna y trouuēt li corps du diffund, aprē lauoir
 ft honorablēnt enterrē. Il sē Ritournērent, li chien lā
 suiuit, quellqz tēps aprē li Meurtreus ētant Revenu a la
 cour, li chien li Recontra luy sauta dessus et le poursuiuit
 avec tant de furie qz soupconna quil auoit tue son maistre
 La pēdsēuancē di cē chien a poursuiuri cē courtisan Amā
 li Roy a li faire examind sur cē fait, mais comē il noit
 et qz le chien sembloit li dēmentir par sēc aboia, le Roy Ju
 yea qz le meurtreus dēfēdroit la causē par un combat sin
 gulier puis qz la parē nē li pouoit accusē par parolē

La Viduire du chieū est depintē en Vnc. Sale la quelle ay
ant este Effaccē, a plusieurs foiz este Renouellē par
le comandement deu Roy.

Leū Honora bruléēt le capitoll et Ruinēt la Villi
de Romē mais Ilā furent Incontinent Effardē par furius
camillus, leur Vc est sūa architecti,

La Beauce

La Beauce est diuisē en 3 parties, en supērieure ay
Infērieure et en moyēne, la supērieure comprend le pays
chartrain, souz lequel sont Reputē leū comtz de deūx et
de montfort; la Villi de chartreū est considēable par lū
manie de sūe habitand, ceste prouincē est abondant en b
ble' mais elle n'a point de vignē, ny de prairiē, point
de fleuueū ny de fontainē; ny de montagnē ny de forestz
surquoy on a fait cū 2 Vids

Belsia tristo solum, cui distunt his tria solum
fontē, prata, nēua, lapidē arbusta Racemus
le Duchē daniou, le comtē du mainē, la Villi de blois, et
la pēchi sont enclautz danā la Beauce supērieure.

la Beauce Infērieure comprend le Duchē d'orleān, le
pays de lorrē et la solognē, la Villi capitali de ci Duchē
et orleān, son tēroir est plaisant, Remply de vignē bleū
qui portēt deu Vind trē puissant mais si mal sain qd l
lētchanson du Roy est obligē par l'arctmē solennēl de nē
p. sēuir de ci Vin a la table du Roy.

la Villi doctiana a soustēnu plusieurs assaus, l'ē
2 plus Renommēz sont, le p^r fut celly d'athila Roy deū h
kuna qui aprē l'auoir furieusement assigē, en fut Reppu
sē par leū habitand; le sēcond fut lan 1427 qu'elli fut
assigē par leū anglois, et sur le point de se Rēndre, mais
elli fut contribuē par la valeur de J'annē darc Natius de



De Vaucolour dicit vulgarem la pucelle d'orléans, la
 quelle, quoyq̄ agée seulement de 17 ans; enuoyée par char
 les 7, fit lever le siège aux anglois qui avoit déja gaig
 né le pont, sice chassa de plusieurs autres villes en accom
 pagnant le Roy a Rhéma, lorsq̄ leucmy tenoit parti d'

Elle fut blessée a la poitrine de St honore, enfin étant 2,
Entrée dans compaignie par finelle, elle fut assiegee par
Jean de luxembourg, lequel la prit et l'envoya a Rouen, ou
leur anglois la firent brusler toute vive, la cœurant de Ni
gromcha, mais dieu voulant faire voir son Innocence soy
corps étant tout Reduit en cendre on trouua son cœur au
sy entée & aussy fera qd sil n'eut Jamais été dans leur
flamme. Et on dit qd tous ceux qui la condamnerent a la
mort peurent miserablement, La paix étant conelue avec
l'anglois; leur francois Retrairent le Jugement comme
Injuste Retrairent son honneur par un arrest public, et
leur habitans dorleans p. Honorer la memoire on dressa
sur le pont 3 belles statues de bronze, celle de la V. M.,
celle de charles VII, et celle de la puelle armée de toutes
pieces lepre au costé et leur chœura pendans,

Orleans estoit la VC du second Royaume de franco,
aujourd'hui est Vni duché. qui fut esige par le Roy Jean
en faueur de philippe comte de Valois, qui fut p. Duc
dorleans, et au temps de charles V, Il fut arresté qd tous
leur seconde nez de Roy auroit le duché dorleans pour
apanage Et vive loient, de la Vint au pont dorleans au Myde
le pays de lorris porte le nom de la Vp, la sologne
comprend le pays depuis orleans Jusqz a amboisi, Elle
est diuisée en Inferieure et en superieure, la Vp. est Ro
morantin, leur autres se châtellenies Jargeau, aubigny
la beauci moyenne, contiennent ce qui est aux 2 Riuers
de loire Jusqz a Rouen, et le Vendosmois, la ou sont les
comte de blois et le duché de vandosme.

La beauci sup. s'étend depuis loire et la V dorleans Jus
qz a Etampes, s'ing est depuis Etampes Jusqz au senois, Et

Le Perche

Le pays de pévchi a au M le pays chartrain et le Va
Vandomois; au couchant le mayn, au levant et au nord
la Normandie; ce pays est divisé en haut et bas, le bas
est appelé pévchi gault, le haut est ppmt le comté

Il y a plusieurs Rivieres au pévchi, mais les princ
cipales sont la Sarthe, lhuigni, le loir, orni, Bray, Euri
et auro,

Il y a 3 grande forêts Royale, l'une qui port le nom
du pays, l'autre Sapelle Reno au dedans de la quelle est
bati le couvent de Val d'ieu des chartreux, et la 3. est
celle de Bellême, au milieu de la quelle allant de Bellême
a mortaigne est un fontaine nommée la herve d'eau
medicinalée qd son médecine estiment autant qd celle de
pougeue et de forgeu. Les principales V. sont Bellême, M
Mortaigne, Nogent le Rotrou, et la pévchi, J. timarais.



Normandie

la Normandie ancienne & nouvelle a p. l'ouest du L
 la R. Epse qui la diuisi de la franco et du brianuaisis, du
 C. la R. cnon qui la separi de la britagne, du M. lli a le mai
 ni, et du N. la mer de britagne, cette prouina a peu de vin mais en
 Rempente elle a de excellent cidre compose du suc des pommes qui
 se pt egalz au meilleur vin de franco; Il y a en cette prouina trois
 Duchez seauost a lincen, aumali et longueuil qui sont en la
 hauti normandie auct les comtez dharcour, d'eurcux, de mortiz,
 de montgommery, de tancarville, de maulueris, d'eu, au quel on
 adouit Vain le normand et la baronie de laigle, en la basse sont
 continud les pays de caux, dont la Vp. et dieppe, de bessin, dhouit
 de constantin, le Vaud de vire, et le Roiaume d'yeuchot qui souel
 Elotairi l qui auot ft Inuictin^o massari le scig. diuitot fut l'ui



en Royaume car le pape condamna le Roy de pérou à l'aux des
 habitans du defunct de Jour de trois Royaumes en leur lieu. La
 ville c'est Rouen, archevesché, l'eglise de N^o dami est magnifiqu^e orné
 de 3 belles tours, l'at de S. Romain, de la borie, ainsi nommée par
 cequ'elle fut edifiée de la somme de deniers q^z george damborsie au
 auoit amassé par la lieche quil dona aux habitans de mangé du
 blure pendant le carême, prenant de chascun l'at 6 deniers, on
 void dans cette tour une cloche d'un admirable q^z la 3 est la pira
 mide. prez du cœur est la figure d'un dragon qui In estoit le Voisi
 nagé, il fut tue par S. Romain qui luy porta sculm^t son estole; et
 par ce q^z ce S. personage d'au auoit pria deus Rois condamnez a la
 mort p^r l'assise, l'un desquels estoit au parauant desape, cest la
 cause pourquoy l'archevesché est tout leu ans deliuree Un prisonier
 condamné a la mort le Jour de l'ascension au quel Jour on fit une
 procession a Raison de ce q^z miracle et de la deliuranc de a mons
 tre en la quelle le captif deliure doit assiste durent 7 ans. cette
 ville est aussy le siege de la cour de parlement, les autres villes plus
 considerable et archeuesché, eures, Bayeux, Serz, constant et le
 siders qui est six euesché suffragans de l'arch. de Rouen

Bretagne

La prouince de Bretagne a p^r limitée du costé du L^y
 la Normandie et l'Anjou, du M. le poudou, du couchant
 et du N. Loccau de Bretagne, elle est diuisee en haut et bas
 se; le pays est tres fertile et abondant en grains et froment
 praisés, mais il y a peu de vin, on y trouue de mince de
 plomb, de fer, et même d'argent; les habitans sont fort a
 adonné au trafic, et fort adraie au fait de la marine, la
 Bretagne comprend 9 eueschés qui ont leurs sieges et prin
 cipales villes qui sont i Nantes, sur Loire, zap de la haut B
 2 Vannes, 3 Rennes sur le f. Vilaine, 4 Dol, 5 Malo, 6 ;

6 S. Brice, 7 S. Paul lion, 8 cornaille, 9 tequis; cequi
 est digne de Remarq^s Dana cetti prouince est q^d les habitans
 tant hoie q^d femme, les animaux & les arbres m^{es}mes y sont
 de mortels statuez & q^d quant autres prouincts de la franc^e
 on trouue q^d nombre de Lepreux en cetti prouince cequi fait
 Juger quelle est mal sainc,

Via a Via de Vannu est Belle Isle Hongrie six lieues
 de la terre seint Mala a lieue de tour, 3 et demy de long et
 deua de largi, elle est fertile en grains, Nourrit Vn In fini
 ti^e de lieues, mais elle na point darbre. Ya

Laquelle ceste Natif de S. Mala haussant les voiles p^o
 de couvrir quellez terres Nouuelles par le command^e de
 francois premier R. de franc^e trouua le canada





Mayne

Lez comtez du Mayne et de Vendosme Reconnoissent p^{ou}v
f^oodal le duchi danjou, comi aussy ciluy de montfort, et
Laval, le comte du Mayne est borné par laniou, la touraine
la Normandie et le pays de péche, Il est arrosé de dix R. l.
du Sarthe qui produit gd nombre de carpe, lamproyt alosi
de, du loir et du Mayne, la v. p. de ce pays est mans,

Aniou. D

le duchi Dansou a le poidou au M. la touraine
au l. le comte du Mayne et de laval a N. et
au couchant la Bretagne, ce pays est arrosé de plus
de 40 R. qui se Rendint p^uictés toute dans la loir. Il ya
Un gd nombre de lacs, de tange et de fontaines, le
pays n'est pas de gd étendue, il Reconpense toute



foire la pètitelli par la bonli de son terroir, lequel est f.
 févtille en vna blanc très délicat, Il y a des colinez qui
 Rêndent le pays Inégal, dans la plaini il y a des forêts
 de hauk-fustayé et de bellez prairies tapissez dunc gay
 verdur; angoua sur la R de Mayne et la c. les autres s
 et Saumur, la flèche, ségri, maulezeu, beaufort, & c.
 le duché d'anjou comprend le duché de Mayni, le
 comté de laual, le vicomté de beaumont et donfont, et
 les comtés de Vandosmi et de beaufort luy Rêndent home

Touraine

la beauci Mitoyenne contient dans ses limites le
 comté de blora, le duché de Vandosmi et celuy de turas

turaine, le duchi de turainc est la plus plaisant et la
 plus sainc prouina de franco, laiz y est si doux et le tbroir
 si fluble qu'on lapelle le vcege et la Jardin de la franco, elle
 est tres fluble en vin en froment et a deus boia tres pprez a
 la chasse; la ville capitale du pays est toure situee su le fl
 de loire, ses habitans sont gdm^t lours a cause de leur cour
 toisie et bonni grac en leur facon de faire et de leur gde
 fidelite enuers leur Roy, char leur martel deffit leur sarrasini
 enuiron 729 au deuant de ceste ville, qui ferma les ports a
 leur troupe et afin qd peisonni ne cheuehat son salut qd dans
 le combat, a deus lieux plus bas est vne Roche cauee ou leur
 gouffre dieu qui tombent formement deus figurie semblable a
 aux drageis leur quillee trompent leur conuict et principal
 leur famere friandee. leur autres V. st amboise, chinon, longes;
 lodun, locheu, montrieux, chastillon, asey, lisle boucharde.



gouuernement de L'isle de
France

Le gouuernement de l'isle de France comprend souz soy
l'isle de France, le duche de Valois, le Beauuoisis, le gas-
tinois & l'hurpoix; le pays de hurpoix comença sous
le petit pont de Paris & s'étend le long de la Seine Jusqz a
moict, ou il est separé du gastinois par la Veuine, qui se d'it
chargé dans le loing, ainsy qu'il est diuisé de la Seine par la
Seine, il a 16 lieues de longueur & environ 4 de largeur, est
Vn deu meilleur pays qui se puisse voir sur tout proche
de Paris. Il ny a qz 3 Villies en ce pays, corbeil, qui est
sur la Seine ou la R d'étémpere entre dedans a 7 lieues de
Paris, meun sur la Seine aussy, & moict sur la R de loing
en ce pays est la forest de brie, contenant environ six
mille arpens en la quelle il y a quantité de d'arné de c
côuse de & au milieu de la quelle est le chasteau de son-
tainé blanc, tout ce qu'on y voit aujourdh a été fait de puis
francois premier car auparavant Il ny auoit qu'un vil-
l'age bastiment qui fut abati p^r le Roy, Il se plaisoit fort
en ce lieu, & Henry 4 aussy, ce fut le lieu de la naissance
de Louys XIII, de la Reine d'Espaigne, de la Reine d'Angleterre
de la Duchesse de Lauoye & est aussy ou nostre dauphin est
né, como le soleil qui a Redouit tout le royaume

Le preuost & Viconde de Paris se diuisent en 4 parties
sauoir le parisien, la goelle, le Valois, & le multin, le
Parisien qui est la capitale de la France & la plus grande du monde
est dans le territoire du parisien, le comte de d'ammartin
est dans la goelle, le duche de Valois a p^r Villie c. Senlis;
Beauuais est la capitale du Beauuoisis. Non loing de Sen-
beauuais est le comte de elmont, domie par s. Louys a
son frere Robert, qui en p^r fils Louys le qd, qui fut fr^r p^r duc

de Bourbon par philippe VI de Valois lan 1329 du q
quel la famille de Bourbon est sortie

Blaisois

La Ville de Blois a donne le nom au comte, lequel
est limite du L, par la beauce, du C, par la tourain et
par le mayne, du N, par la Normandie et Hurpois, et
du mydy, le beury. sa Ve est fort ancienne, l'uni des pl
plus florissantes du Royaume, et qui est tres Renomé
par sa beaulte, par l'agrecable temperature de son air, et p
par la fertilité de son terroir en excellentes vina grains
mais prinsep^t de ce qu'elle a eue la meyl d'un qd nombre
de princez et d'hoie tres Illustres





Berry

Le Duché de Berry a du costé du N. la Soulogne, du C. du C. le poidou et la touzrain, du L. le Hurpoia Nidon Niucnoia, et Bourbonnois, du Midy le limodin, carat strabon, et Rutliua témorquent quel y a dans cette prouina quantité de mince de fer. le terroir est abondant en tout sorte de blé, de légumes, de Vin, en bétail, poissons volaille, gibier et diversés sortes de fruits; Bourges est la VC. Son Vniuersité est la plus célèbre de France, dont Il y a eu de très habiles professeurs, entre autres on sçait andré alciat, equinar baro, pierre Ribuffi. f. duarenud f. baudouin anthoine conty, hugone donel Jacques Cusa et plusieurs autres.

Nivernois

on a de coustume de comprendre dans le duché de Bourgogne 3 Villez episcopales qui toutes fois neoy noissent le parlement de paris, la 1 est Neuvés, la 2 est auxvres et la 3 macon; Neuvés est ennoblie de la dignité ducal, son pouvoir et son domaine s'étend bien le loing de tous costez, elle est arrosee de 3 Rivières Navi gables, qui sont Allier, Loire, et yonne, le pays nourrit beaucoup de bétail, il produit bien plus de froment, et peucq peucq point de vin; mais il a de bon cu mines de fer et quelqz mines d'argent pres de saint Leonard on se s'ent de charbon de pierre dans ce pays qui se tire de la terre pres de la y de dixz. Neuvés est la ve. & c.



Eut vne fille nommée beatrix, a la quelle, qd elle épousa Robest
 filz de louys IX le quel a esté mis au nombre des sainctz, elle donna
 pour dote le duché de Bourbon a la charge qd Robest porteroit le N.
 Nom de la fame, & le surnom de Bourbon ainsi Robest filz de louys
 IX a esté la tige de la maison de Bourbon, & par conséquent de Nostre
 Incomparable monarq^e louys XIII qui occupa Hierusalem le thronne
 de s^{on} louys pour le bien de toute l'Europe a la quelle il a donné la paix
 gñe par son mariage avec

Limosin

Le Limosin a le Béry au nord, ou le Bourbonnois, au
 couchant le pévigoet, et au M. lauevigne, il y a vne ville lozme
 entre le bourg de la maison Neufui et la ville d'argenton en béry
 qui s'est de limite a 4 pays sçz béry, Bourbonnois, limosin
 et auuevigni, de sort^e qui l'ait sçz di cte 4 pays sabouché



Vn Jour ensemble souuēt orme chacun dans son tēveitōi,
re, le limosin est diuisé en haut et bas, limogē sur la R.
de Vienne est la Vc du haut, tulle est la capital' du bas, qui
sapilli p'pnt la marchi du limosin; les autres villes sont
beuic, Vléchi sur la R de l'isle qui est Vn' plan Imprénohle
d'ila quelle on dit c' prouébi; q' celuy qui a Vn' maison dans
Vléchi a Vn châtēu dans le limosin, les autres se voyent
dans la carh', c' paye porh' du Vin, d'ice châtagnie, et a d'ice
Baind, du bitumi d'ice mince d'argent

La uuevgnē

La uuevgnē est Vn pays si bon, si Richē, et si plaisant o
seulement au Raport de Sidonius apollinaria qui en estoit
Natif, mais encor de Théodoric Roy d'ice gotha, lequel come
tēmoigni grégōri de touda, parla a s'ie soldata en ceste
Jorh', suiuez moy en Auuevgnē, et V' M'euoy en Vn pay
ou y' trouuer de lor et de l'argent, du bestail et d'ice souit'
d'ice habita et tout ceq' V' scaurē souhaite; la uuevgnē est
diuisé en haut et bas, s' flout est la Vc de haut auuevgnē, et
clémont est du bas vulgairement apellē l'imagne, d'ice q
quelle Sidonius apollinaria escriit ainsi a son amy aspro, V'
laisse a part l'agréable félicité de ce pays, c'isti mē flouant en
Espica di blé, ou il ny a aucun danger de Naufrage, ce pays est
si agréble aux Voyagēurs, si profitable aux Voy labourēurs, si
plaisant aux chassēurs, qui est entourē de montagnes fétils
en pasturage, de collines abondant en vignobles, ou il y a
fora maison de plaisir, plusieurs châtēues, bois, fontaines
Riuieres, en fin qui a tant de charmes p' les estrangērs que
plusieurs se persuadent q' c'est le paradys tēvētē, oubliant
le lieu de leur naissance p' y demorer. Gégōria est proche
de clémont Renommē p' auoir vaincu cōsar la i fora q'



quil attaquat & par ce quil nauoit Jamais eue bastu qd est
 auuegnote et fut la cause quil dist qd les auuegnais estoit
 des hoies Turenis hoies; au mont dor il y a des cana d'elles
 les eaux de V. li comte & de S. limon sont souuerain pour les
 fieures, et celle de la Riviere & Un quart de lieu de sauxillangit
 font des miracles p. les fieures et p. la pievre, proche de
 mont fident Vni fontaine fait la poix ou Vni Un certain bi
 tumi noir du quel les cordons de se sicut, a cecumont il y
 en a Vni qui fait la pievre, et Vni autre qu'on appelle la fontai
 ne de S. pievre par ce qd la Vigile de S. pievre elle est Remplie
 de limon et le Jour de la feste elle est tout clari et tout le Peuple
 de l'annee, du costé de pontgibaut Il y en a Vn autre dont l'eau
 a la couleur du Vin, dans les montaignes il en trouue Vn
 qui le Jour est glacié et la nuit est bouillanti, dans celle p
 prouin il se trouue plusieurs illustres famillies, la mais
 son de la tour est dans l'haut auuegni, a la quelle la Turche





Berigord

Le Duché de Guienne comprend plusieurs duchés, comtes
 et seigneuries, entre les comtes le Berigord est un des princip
 paux, lequel est borné au N. de la Limosine, au C. de la sain
 tonge, au M. de la gascogne, et au L. du quevey et d'auvergne
 ce pays est garni de plusieurs lieux montagnés y se fréquentent les
 bois et lieux forestiers. Remples d'arbres fructueux dont la plus
 part sont de chastaigniers, et de pins. Il est très fertile
 en vin et de divers sorts, le lait y est très pur et très salut
 taire, on dit qu'il y a plusieurs mines d'argent, il y a plus
 sieurs belles et claires fontaines la plus part très saines et
 médicinales a raison de la venue de soufre qu'il y a plusieurs
 endroits de plusieurs il y en a un qui croist et décroist tous les ans.



the 1990s, the number of people in the UK who are employed in the public sector has increased from 10.5 million to 12.5 million (12.5% of the population).

There are a number of reasons for this increase. One is that the public sector has become a more important part of the economy. Another is that the public sector has become more efficient. A third is that the public sector has become more attractive to workers. A fourth is that the public sector has become more diverse.

The public sector has become a more important part of the economy. In 1990, the public sector accounted for 10.5% of the UK's GDP. By 2000, it had increased to 12.5%.

The public sector has become more efficient. In 1990, the public sector spent 10.5% of the UK's GDP. By 2000, it had increased to 12.5%.

The public sector has become more attractive to workers. In 1990, the public sector employed 10.5 million people. By 2000, it had increased to 12.5 million.

The public sector has become more diverse. In 1990, the public sector employed 10.5 million people. By 2000, it had increased to 12.5 million.

The public sector has become more diverse. In 1990, the public sector employed 10.5 million people. By 2000, it had increased to 12.5 million.

The public sector has become more diverse. In 1990, the public sector employed 10.5 million people. By 2000, it had increased to 12.5 million.

The public sector has become more diverse. In 1990, the public sector employed 10.5 million people. By 2000, it had increased to 12.5 million.

The public sector has become more diverse. In 1990, the public sector employed 10.5 million people. By 2000, it had increased to 12.5 million.

The public sector has become more diverse. In 1990, the public sector employed 10.5 million people. By 2000, it had increased to 12.5 million.

The public sector has become more diverse. In 1990, the public sector employed 10.5 million people. By 2000, it had increased to 12.5 million.

The public sector has become more diverse. In 1990, the public sector employed 10.5 million people. By 2000, it had increased to 12.5 million.

The public sector has become more diverse. In 1990, the public sector employed 10.5 million people. By 2000, it had increased to 12.5 million.

The public sector has become more diverse. In 1990, the public sector employed 10.5 million people. By 2000, it had increased to 12.5 million.

The public sector has become more diverse. In 1990, the public sector employed 10.5 million people. By 2000, it had increased to 12.5 million.

The public sector has become more diverse. In 1990, the public sector employed 10.5 million people. By 2000, it had increased to 12.5 million.

The public sector has become more diverse. In 1990, the public sector employed 10.5 million people. By 2000, it had increased to 12.5 million.

The public sector has become more diverse. In 1990, the public sector employed 10.5 million people. By 2000, it had increased to 12.5 million.

The public sector has become more diverse. In 1990, the public sector employed 10.5 million people. By 2000, it had increased to 12.5 million.

The public sector has become more diverse. In 1990, the public sector employed 10.5 million people. By 2000, it had increased to 12.5 million.

The public sector has become more diverse. In 1990, the public sector employed 10.5 million people. By 2000, it had increased to 12.5 million.

The public sector has become more diverse. In 1990, the public sector employed 10.5 million people. By 2000, it had increased to 12.5 million.

The public sector has become more diverse. In 1990, the public sector employed 10.5 million people. By 2000, it had increased to 12.5 million.

The public sector has become more diverse. In 1990, the public sector employed 10.5 million people. By 2000, it had increased to 12.5 million.

The public sector has become more diverse. In 1990, the public sector employed 10.5 million people. By 2000, it had increased to 12.5 million.

The public sector has become more diverse. In 1990, the public sector employed 10.5 million people. By 2000, it had increased to 12.5 million.

P O I C T O U

Le poidou est enſeuue du coſte du n par la britagnie et par lanjou, d L, par la touraine, beury, et limosin, du M par la xaintonge et languemois, et du c. par la may; et taverou est tres fertile en grain, lin, et autres sortes de fruis produit fora bon vin, est tres Richi en bétail sur tout en mulier qd eua du brian connoist vont a chepter et en amener toute les amies d'ice gde troupeu qu'ils nourrissent dans leurs montaignes. Il y a beaucoup de chassi, abondi en poisson, et il sy trouue qd nombre de vers de terre et de toutes p^{es} composés. Le thivis qd, et principalement aux enuiron de poidou qui est la ve de la prouince et la plus gde du Royaume apris paris, situé sur la R. elain; languemois a p^{es} v p angoulême, a lodun on ft de excellent pain et le pay produit de tres gde poullie; mouton et Renome par ses salines

X a i n t o n g e

La prouince de xaintonge est contenue dans la guienne, est a du L languemois, du n, le poidou, au c, la may, et au midy la garonne, celi a pris la denomination de xaintonge la ve. Les villes plus considérables sont sorgair, archaut, taillibourg, beouagi, au couchant de cetti ville est l'Isle dolbon qui a 7 lieues de circuit, Royan est vni v. tres anciens, cetti prouince a vn air bien doux et bien temperé, les terres gdm^{es} fertiles; prie de marchen est vne pchindule nomme arués, beaucoup plus gde qd les autres palus sales qui produit qd nombre de pinas et d'autres arbres tous verdoyans, Joubert est vni ville qui a vn tres beau chasteau sur la charcnie le paye d'aulnis est compris dans la prouince de xaintonge qd est abondant en vin et excellent, la ville est la Rochelle, l'isle de Re nin est Elogne qd duni lieu; sel.



quercy.

La quercy est environné du pévigord, de l'albigeois, de
la uougue et du limodin, cest un pays en forme de montag
ne. Il y a deus cureschies, cahors, et montauban

Le Rouargue confine du costé du levant le quercy, cest un
sénéchaussie qui comprend deus cureschies, Vabrie, et Rhodiz
Les autres Villies sont Rhodiz Villi franchi in Rouargue;
gordou, Almuget, Espéron, ce pays est fertile en grain
Il produit d'excellent vin, l'air y est assez tempéré, et les
habitans fort attachés à leurs Intérests



Languedoc

Le languedoc a p^r limitier du coste' de l'occident la gascogne
 au N. l'auueygne et le forest; au L. le dauphine et la prouin
 a; et au M. la mer et les monta pirenées, cette prouina et
 Vni des plus considrables de frana; elle ni manq en Rity
 de tout ce qui est nri a la Vie, la principall Velle est tole;
 ou R. di le parlement, Narbonne et Vix Rotomand; d
 dana les Vex de Romaine; proche de Nismes et le
 Pont du gard qui a gard lun sur l'autre bastia d'une
 meueillente facon; la Duché de forz qui estoit a la quier
 ne, a este' Vne au languedoc depuis peu d'années, elle a
 au liuant le même languedoc, au c le champ de comengit
 au Noet le hystoire Ruché et au M. les monta pirenées
 qui la Rendent autant fertile en sés et en charbon qu'il est
 horrible en autres choses. Il y a 22 Euesché en languedoc

Bearn





Bourdelois

Toute la gascogne est entre bourdeaux & Bayonne. elle comprend la guienne, médoc, albert, bigorre, la gironde, &c. le si tévoir est presqz par tout fertile principalement en vin. Bourdeaux est la ve. de tout le pays. il est assis sur la garonne, du costé du nord il y a vni colline ou si voit vn petit bois de cypres, qd esua de bourdeaux s'timent fort, & est vne ancienne coutume qui duri encoir a pnt, qd tous ceuz qui vèlent porter au lieu du vin de bourdeaux, ne pèuent sortir du port qui la Naylor de la main du magistrat vn rinciau de cypres, si lequell chaqz Nauiet de pays vne dragme & 7. locin si d'orgeant dans la garonne ille deuidt comè vn lac qui a le même flux & reflux de l'acten & vni tempèsté aua ordinaire qui s'è gêne du pays apèlent maquisoit. parez montent a uè furie leu Réallassant de tous costèz maisqz tous aua quèrè Ren contre. la ville de bourdeaux est ennoblie dan parlem, dun archieueche & dunes ètèz florissanti accadèmiè, s'è autèz ville sont dans la cartè



Produit

Dauphine

Le dauphine produit des perles aus, Et Vne Noblesse' autant magna
 nime quil s'en puisse Voir, aussy Et elle s'itue' sous le' milieu de la zone Et
 templeur, car ge'neble VC. Et s'it du parlim' Et quasi sous le 45 degre' de
 latitude, c'est' province Et diuise' en 9 parties appelle'z, Le' Viennois, Le' Valen
 tinois Et Le' Baronois appelle'z anciennent' allebrogas, Qui contiennent deux
 Archieueschez, cinq Eueschez, deux S'indehauss'es, huit Bailiages, Vn peche'rieal
 Et plusieurs places fortes, Et de' meub'es de' Nature' autout Parcs qui ad
 mirables. a a l'itua' de ge'neble' il y a Vn fontaine' qui brule. pres de
 parisi' Vn tour appelle'z l'ana' Vn in parich' qui ne' souffre aucun animal
 Ven' d'iceux, les eue'z de' lactrage' qui se' font admirez par les marques' quil
 les donnent de' labondance' ou de' la disette' de' ann'es' selon qu'elles ont pl
 plus ou moins de' leu; le vent de' pontificac' pres de' Roux qui souffre
 tous les jours mais s'itient a' certaines heures de' d'iceux, celuy de'
 pill'es qui ne' Reign' qd' pendant l'ete', a' bouillotte' a' Ventol' en en plu
 s'itua' au de' l'itua' de' c'est' province en en Remarq' beaucoup d'au' pres
 ticuliers, il y a de' mines de' fer, de' cuiu'e', d'argent, de' ours, de' bouquins etc.

marmot
 chamois
 fontaine
 minivale



Lyonnais

Le Lyonnais prend son nom de la Ville principale qui est Lyon, la plus considérable du Royaume de France aprez Paris Elle est située au confluent du Rhodan & de la Saone au 45 de latitude, qui est le milieu de la zone tempérée; cest pourquoy le pays est très bien temperé & fertile en toutes choses; souz le gouvernement du Lyonnais est compris le Beauvoisis & le Forest, Beauvois qui a donné le nom au pays est la vic du benivois, Roane est la capitale du Forest, a saint Etienne il y a trois montaignes esquelles on voit continuellement des flammes ardeñtes, la 1. Sapelle mini, la 2. Vialle, & la 3. Butte. Il y trouve de tres charbons de pierre tellement comodes qd tous les habitans s'en servent au lieu de bois

Bresse

lan 1601 la Bresse vint a la coronie de France, par occupacion par fori darmée par Richy IV. puis changi par le marquisat de Salusse





Sauoye

La Sauoye ancienne habitation des allobroges dont la VC estoit Vienna, estoit Vni partie du Royaume de Bourgongne estoit Jadis Vni comte, maintenant elle est honoree du titre de duchi, amede VIII fut le i duc, creu par l'empereur sigismond lan 1416, il transporta la duchi a son fila louys et estant desia moine fut élu pape contre Eugne 4 par le concili de constant, tout espris apres 9 ans cedant a nicolas V, il se contenta d'estre cardinal et mouru lan 1452 a Ripaille; ce paya d'eu mine, de bain, de ourd, de marmotte

Bourgongne

La Bourgongne estoit Jadis Vn Royaume, elle est a





9
a pnt diuiser en Duché & en comté, le Duché est au Roy de
France & la comté au Roy d'Espagne, Division est la Vc. d'ila duchi
& doli d'ila comté; au il se trouue d'eu bonz châteaux embliés, d'eu
châteaux furtiux; proche de doli Il y a du marbre blanc, a
quatre lieus de Bifancon Il y a Vni montaigne la quelle a Vne
colla coubure d'eu la quelle a Vni chateau Insupportable en hyuer, &
Vn feord Intalvabile en hste. Sur le lac de Rosta s'engendri Vne source
de l'eau argilense qui s'ordonne l'été qd l'eu g'ra de pied pt marcher
d'illa; et en temps de playe Il ni s'engle point sinon quil deui faire
beau temps; En ce Nozont & Ripari est Vni autre lac abondant en pois
sonz, il a cety de meucillens qd tout l'eu 7 ans il se caisi & se deoule
durant quilqz sepmaine apres Il se monte & saugmente d'eu ches
cequi s'embli Vn miracle; proche d'ila Vc. de de Luzol Il y a d'eu bainz;

la franche comté est diuiser en 3 Eueues & baillages, le i. Est
a dolo, le second a Vigoul, le 3. a poligni; lesquels Villes en cha
qu'uni l'euza Villes bouzga & Villages, dans le diocèse de dolo se
contenue est Villes, dolo, quingcy, ornana, Rochefort, Vucchi, Loye
au baillagi & diocèse sup'ieur apartienent est Villes, grey, Voul
mont boisen, bally, pont a la sarni, cromary, mont Justin, falconit;
au baillagi Inf'ieur apartienent Salina, arboia, poligni, Nozont,
pont arsun, chateau chalon, montagnat Orgillet, au milieu de
cette comté est situet la Ville Imp'iale de bifancon, clervaux,
s. claudi, blidovana, monet, sozlin, mirbecau luxoul, Rougemont
saint amour, Jenuille, sont d'eu placés assés consid'ables &c

Le Pays Des Suisses

Il semble qd la Nature s'est efforcé a fortifier le pays de Suisse;
car dun costé la R. du Rhin la separe de l'Allemagne, le mont Jura
du Royaume de France, le lac de geneve & le Rhon d'ila sauyce,
& l'eu alp'ea d'ila Italie, Anciennem^t cette Nation estoit g'nt^t belliq
queuse, Elle fut Nantmoins vaincue par Jules césar, & Redigée a
auz l'eu gaulois sous la monarchie Romaine; tout la Suisse Redigée
auz l'eu gaulois sous l'empire Romain, la quelle demoura Suisse

Jusqu'à au temps de l'empereur honore' lorsq' plusieurs peuples
 Ravaignans d'euvsse parthie de l'empire, l'ea allemande occupoit
 la Suisse, depuis eue plusieurs prirent le nom de Suisse d'un Velle
 q' di metti nom, p' leur capitale du pays, Reconnoissent l'empire
 de l'allemande p' leur souuerain ila estoit gouuernée par des princes
 et ducs particuliers Jusq' a ceq' surmontant en bataille Rangis
 le duc Leopold d'austriche, se mirent en liberte d'ouison lan 1400, et
 septena affranchis constituerent un corps de Republiq' diuisé en
 13 Villies ou Villages, q' Nouua apellona cantona.

Or touti la Suisse est auourd' considérée en 3 parties, car pm^t
 les 13 cantona se sont alliez en un corps de cite', Teres sont Zu
 Zurich, Berni, Lucerne, Uri, Suid, Undeuuald, Zug, glaris.;
 Basle, feibourg, Solure, Schaffhouse, et apensil; ceux qui st de
 la Religion catholique Rommaine sont Lucerne, feibourg, Solure,
 Zug, Uri, Undeuuald et Suid, les Reformez sont Berni, Zurich
 Basle, et Schaffhouse; et ceux la ou l'extreie de l'ea deuz Religions
 Libri sont glaris et apensil. En second lieu sont les associez de
 13 cantona, soit pm^t sabbi et la Villie de l'egal, puis l'atgisona
 l'ueyq' di sion, et tout le pays de Valais. Rotul, mulhouse, et
 Bienné; et la 3 partie qui compose ce corps de Republiq' sont les
 basillages qui sont gouuernés par les 13 cantona soit burgou, badi,
 Rhintal, Sargana, le prouinci libri, les habitans de lugano;
 locarno, Mendrisio, et de la Val madie aux quels ont pt Join
 des ceux de Bellizoné; tout ce pays Jouyt d'un air fort sain il
 Nourrit de l'ea, ouva, Sanglier, bouquetain &c

Description

Des Pays Bas

La belgiq' auoit anciennem^t une q'di estendue;
 On comprend auourd' sous ce nom les 17 prouinces q'
 qui st, partie en la francie, partie en la germanie. Selon les
 ancienns limites; ce pays s'appelle maintenant la bassi
 allemande, et le vulgaire le nomme Netterland, les Itali

leu Italicq̃ & leu Espagnola & leu francoſa capterint flan
flandrie de lune de ſeu prouincie la plus connue par le com
muni & par la Romme; & ſeu bornes du coſte du nord, Et
a l'occident germaniq̃, du C. et du M. le Royaume de franco & leu
che de tuerie, du l. la frise orientale, la Vſtphalie, le terriroite de
coſogne & le duche de Juliers; Julius caſar Dompteur, ceux qui ſe
& leu Metapria, leu toxandrie, leu morina cetera darrad & quela
autres qui habitoit deſa le Rhin dans l'ancien gaulle, & ſe firent
leu martine & leu brudus frequit habitoit au dela du Rhin, ſe
firent Etant vaincus par l'Ardua ſoua l'empire d'auguſte; leu
vna & leu autres demurerent ſoua l'obediſſance des Romains & l'ua
a l'empereur Theodoſe, ſoua lequel l'empire Romain Etant donne
en proie aux Nations Estrangeres, leu allemande ſe ſeparerent dans
ce pays & ayant Retrouue leu anciens liberte creerent des Roy
telz du deſpaia la baſſe germanie commença a ſe diuider En
17 prouincies, dont leu vna portoit le titre de duche, leu autres
de comte quela vne de ſimple ſignorie, Voſcy leu a NOMS
breabant, limbourg, luctbourg, geldre, qui ſont 4 duchez; la flan
dre, artois, harnault, hollandie, zelande, Namur, xutphie, qui
ſont 7 comtes; Anueſa qui Et marquisat du ſainc empire; la
frise occidentale, Malinck, Utrecht, tranſilalanie, georinge qui
ſe cinq ſignories; toutes ſe prouincies furent gouuernes
par diuersa Roſſes, mais par ſuccesſion de temps le ſigneur
dani prouincie en aquiesant vne autre, Elle furent enfin toutes
vne en vn ſeu. le premier ſig. de toute ce prouincie fut charles
duc de bourgogne ſurnomme le hardy, pere de Marie, la quelle Et
Etant ſeuſſe de toute ce prouincie, fut mariée a maximilian
d'Autriche, aux quels ſucceda philipe d'Autriche leur ſils; le quel
ayant Epouſe Jeanne ſille de ſebdinand Roy d'aragon, leu vne truis
toutes par ce mariage a la couronne d'Espagne; de ce mariage Naquit
charles quint empereur dans la Ville de gant, au quel ſucceda phil
lippe ii ſoua lequel la plus grande partie de ce pays ſe Reuolta
& compoſerent vne Reſpublicque ſoua le nom des ſtats des prouincies

L'Espagne

Austin Remarq³ apres troqua pompeus au l. 49 dit hist philipi³ q³ l'Espagne a emprunté son nom d'un Roy nommé hispanus, d'autre aiment mieux dire q³ cest de la Ville hispalis au iourd^h appelée Seuille et philipi eluic³ est de cet auis, les grecs l'ont appelée au commencement Ibery du fleuue Ibery, et hieproie a cause qu'a leur regard elle estoit située a l'occident.

Le Borne³ est du costé de l'orient et du M. la mer Intérieure le detroit de gibraltar et l'océan atlantique, du C. l'océan, et du Nord l'océan cantabrique et le mont pyrene³ qui la separent de la fra³ a. Sa plus g³ longueur est de 190 lieues d'Allemagne depuis le cap de s. Vincent Jusq³ a la fontaine de salée, la largeur est de 150 lieues depuis le c. de finistère Jusq³ au cap de palos. l'océan et la mer Intérieure embrassent tellement qu'ils en font presq³ un Isle si le mont pyrene³ n'en bouchoit le passage a la mer, Strabon la compare a un cuir de bœuf étendu.

L'Espagne a port³ de tout temps de bons Soldats, elle a de bons esclaves, elle abonde en froment, lin, chanvre, huile d'olive, elle a de bons chevaux, de mines d'or, d'argent, de cuir, de fer, de plomb blanc et noir. l

Les Romains lauoit Iadis partager en 3 prouinces, soit la bethie le portugal, et tarraconoise. Les romains n'en firent q³ 2 qui la occupoient entièrement et ultérieure.

Les phoeniciens et les grecs qui se virent en l'Espagne estoient puis vinrent les cartagenois qui sous la conduite d'amilcar qui s'emparèrent de toute la contrée qui est pres de la mer Intérieure, mais Iles en furent chassés par les Romains lors de la 2^e guerre de cartage qui conquerront toute l'Espagne et la diuiserent en 3 prouinces elle demeura en cet état Jusq³ a l'empire d'honorius q³ les goths et les vandales l'occupèrent environ l'an de grace 400 et de cet 3



the 1990s, the number of people in the world who are illiterate has increased from 1.1 billion to 1.5 billion (UNESCO 2003).

There are a number of reasons for this increase. One of the main reasons is that the population of the world is growing rapidly. In 1990, the world population was 5.3 billion. In 2003, it was 6.1 billion. This means that there are 800 million more people in the world than there were in 1990.

Another reason is that the number of people who are illiterate is increasing in many countries. In 1990, there were 1.1 billion illiterate people in the world. In 2003, there were 1.5 billion illiterate people in the world. This means that there are 400 million more illiterate people in the world than there were in 1990.

There are a number of reasons for this increase. One of the main reasons is that the population of the world is growing rapidly. In 1990, the world population was 5.3 billion. In 2003, it was 6.1 billion. This means that there are 800 million more people in the world than there were in 1990.

Another reason is that the number of people who are illiterate is increasing in many countries. In 1990, there were 1.1 billion illiterate people in the world. In 2003, there were 1.5 billion illiterate people in the world. This means that there are 400 million more illiterate people in the world than there were in 1990.

There are a number of reasons for this increase. One of the main reasons is that the population of the world is growing rapidly. In 1990, the world population was 5.3 billion. In 2003, it was 6.1 billion. This means that there are 800 million more people in the world than there were in 1990.

Another reason is that the number of people who are illiterate is increasing in many countries. In 1990, there were 1.1 billion illiterate people in the world. In 2003, there were 1.5 billion illiterate people in the world. This means that there are 400 million more illiterate people in the world than there were in 1990.

There are a number of reasons for this increase. One of the main reasons is that the population of the world is growing rapidly. In 1990, the world population was 5.3 billion. In 2003, it was 6.1 billion. This means that there are 800 million more people in the world than there were in 1990.

Another reason is that the number of people who are illiterate is increasing in many countries. In 1990, there were 1.1 billion illiterate people in the world. In 2003, there were 1.5 billion illiterate people in the world. This means that there are 400 million more illiterate people in the world than there were in 1990.

There are a number of reasons for this increase. One of the main reasons is that the population of the world is growing rapidly. In 1990, the world population was 5.3 billion. In 2003, it was 6.1 billion. This means that there are 800 million more people in the world than there were in 1990.

Another reason is that the number of people who are illiterate is increasing in many countries. In 1990, there were 1.1 billion illiterate people in the world. In 2003, there were 1.5 billion illiterate people in the world. This means that there are 400 million more illiterate people in the world than there were in 1990.

There are a number of reasons for this increase. One of the main reasons is that the population of the world is growing rapidly. In 1990, the world population was 5.3 billion. In 2003, it was 6.1 billion. This means that there are 800 million more people in the world than there were in 1990.

Another reason is that the number of people who are illiterate is increasing in many countries. In 1990, there were 1.1 billion illiterate people in the world. In 2003, there were 1.5 billion illiterate people in the world. This means that there are 400 million more illiterate people in the world than there were in 1990.

Provinces en firent 3 Royaume en fin le nombre de Royaume
 Vint a croistre Jusqz a 14, dont Veoy les noms; Leon, galie, portu-
 gal, algarbi, andalousie, grenade, murcii, Valence, arragon, catalong-
 ne, Nauarre, les Isles balnaires avec celle d'yuica. castille la velle; &
 castille la nouuelle qui est le Royaume de Tolide, au Tour d'hy, tous
 ces Royaume sont firent Redua en Vn corps soua philippe 4
 et tout ce quil possede se Reduit a cete 3 titre, de castille, d'arraig-
 on de portugal, au Royaume de castille appartenent les 2 cas-
 tilles, leon, asturiz, galice, lestramadure, andalousie, grenade, M
 Murcii, Biscaye, Nauarre, milan, flandres, le comte de bourgongni
 les Isles canaries, lamourqz et les Isles philippines. soua le R
 Royaume d'arraigon est compris arragon, catalogni, Valence, les
 Isles balnaires, le Royaume de Naples, sicile, et sardaigne, au Roy-
 aume de portugal se Raport le portugal, algarbie, guinea, althoo-
 pie, l'inde orientale, le bresil, les Isles moluques. au Rste il y a
 24 duchez en Espagne, 12 archieueschez, et cinquante cinq eueschez
 Les fleues plus Renommez et le tago, lebro, le duero, minio
 l'egre, et la quadriane, qui se peud soua trouer pres la ville de Ma-
 drida et qui sont a y lieux de la. la V. c. du R. et Madrid
 la Biscaye est Remplie de montaignes et de forterez, est Richie
 en mines de fer, Bilbao est la V. c. de la cantabrie ou les filles
 Vont la bestie aux et les chaulx couper comt les garçons
 Guipuscoa est ausy Remplie de mines de fer, toledo est la V. c.
 Casturie est Richie en mines dor et autres mines, ouido est la C.
 la galie a p^r V. c. compostelle ou est le corps de s. Iaqz patron des
 pagnis, ceste ville a des fontaines d'eu chaudi; dana landalou-
 sie il y a du sel blanc, des Riches mines, et quantite de Vermillon,
 Seville est la ville c. le R. de grenade a p^r V. c. grenade, en ce R. il y a des
 eaux chaudes, du sel, et abondance de sucre et de soye, en murcie se
 trouue quantite d'alan; le Royaume de Valence a pria son nom de la
 V. c. il y a en ce R. 2 montaignes soit marie et pahngobodi et
 Remplie d'herbes Medicinales, il y a ausy des mines d'argent

le Marquisat d'Histrie, le duchi de Friul, la Lombardie qui com-
prend, la marche treuisane, le duchi de Mantoue, le duchi de milan,
la moitie du comte de tyrol, leu grisona qui se dans leu alpes, leu
tributaire de la Suisse, le piedmont, le duchi de parme, la marche
d'ancône, la Romagne, ou Romaniole; hors la lombardie, le tervi-
toire de genève, la toscane, le patrimoine de S. pierre, le duchi de
spolitti, le territoire de Rome, le Royaume de Naples, qui a sou-
oy, aprutum, la pouille, la terre de lauoro, Basilicata, leu deua ce
labradie, le territoire de bari et celuy d'ottrant, il fauoué qd les
diucités fadonna ont qdmt ayde a la Ruine, entre autre celle
de toscane entre leu chanceliers et leu pandsatqz, celle de la mar-
che d'ancône entre leu blanche et leu Noire, celle de la champagne de
Rome entre leu colonna et leu Ursina, celle du Milanais entre
leu braceu et leu sforcau, et celle qui Regna dans toute l'Italie
entre leu gibeline qui tenoit p^r l'empereur, et leu guelfes qui se
soustenoit le parti du pape

L A G R E C E

Autre fois la grecque estoit appellee hellas, ceux qui habitent au
iourd'hui la nomment Ramechi. et leu turca koromthi; leu ancients
seruans don ont leu nome susuana a leu habitans, achites, ach-
chui, argius, dans, dolopet, doret, drisopce, graii, grauigena, Jons
hellens, mirmidona, et pelopone.

Leu auteurs ne s'accordent pas touchant leu limite de la grecque
ppm^t elle s'estend depuis l'isthme Jusqz en thersalie et se diuis^t de
l'epire par le fle achilou, a lorient elle a la mer egée, et celle cy est
ppm^t hellas soit la grecque; quelque fois aussy le pelopone, et la
thersalie vont sous le nom de grecque; mais a presendi la grecque com^t
lont est comunement, elle a z meua qui la bornent, soit l'oniqz
du couchant, la lybiez du Midy, et l'egée du liuant, et quant au
septentrion elle est bornée par leu montaigne, qui separent la
Macedoine de la tracie, et de la haut Misie et de la dalmatie;

La grec̃e a long tēps flēuri en Rhom̃mā; gloire, doct̃ine
diuēt̃e d'art̃s, ell̃e a t̃t̃e p̃m̃t̃ libre, puis s'elaũ qd̃ ell̃e a v
Voulu maistr̃e d̃ s̃a assocĩe, di sorti qd̃ circa l̃e p̃: x̃ṽṽ
l̃e s̃econd, et aut̃re Roy a d̃ p̃s̃e la ṽit̃e d̃ s̃ust̃i, puis
s̃eū Macēdoniēna lassuiēt̃irēt, apr̃s p̃c̃s̃eū ētant vainc̃u
d̃eū Romaina, et l̃ēmp̃ir̃e d̃eū Romaina ētant diuīd̃e, ell̃e c̃eū
ētr̃eūēt̃ aux constantinopolitaiñs, Jusq̃ a c̃eū l̃eū got̃s̃ l̃eū
bulgariē et sarrasina la p̃t̃ēēt̃. et l̃e turc en fin la Rēuīt̃e
en ṽñe mis̃er̃able s̃c̃us̃t̃ud̃e, s̃ecept̃i quīlq̃ J̃s̃t̃e qui ob̃s̃ēt̃
aux ṽnit̃eū s̃ōt corcyri, c̃eūhalonic, zacinthi, c̃eūti et a
quelq̃ aut̃re,

Ell̃e a c̃eū d̃eū ṽill̃e t̃r̃eū floriss̃ant̃e, comm̃e athēñe
lacedēmoni, d̃elph̃e, argo, micēñe, corinthi et b̃eūc̃oup d̃
d̃aut̃re p̃l̃u s̃eū d̃it̃eū s̃ōt en d̃eū c̃eū d̃ana l̃eū p̃p̃
Rūm̃eū; la Macēdoniēna p̃ ṽill̃e p̃ th̃essaloniq̃ stagiri ou a d̃
t̃ōt̃ p̃r̃t̃ ñaiss̃añe, sid̃eocapsi ṽid̃ag̃e conu par s̃eū miñe d̃or; p̃
p̃t̃e ou s̃e gardoit l̃eū th̃eōra du Roy, appolod̃i ou c̃eū aūg̃st̃
ap̃r̃it l̃eū l̃ētt̃e grec̃e, l̃eū ṽill̃e dachaỹ s̃ōt d̃od̃oñ Rhom̃m̃e
p̃ l̃eū l̃eū d̃eū J̃up̃it̃e, nicopoli qũaūg̃st̃i fit b̃ast̃e en m̃ēoir̃e d̃e
la b̃at̃ill̃e ñauale qui l̃ōbt̃int d̃anthoīñe et d̃e c̃eūpat̃ri, ell̃e s̃ōp
p̃t̃eū maint̃enant p̃r̃eū d̃e, ambraciū maint̃enant l̃eū d̃eū c̃eū
du Roy p̃r̃eū d̃eū Roy d̃eū Ep̃irot̃e, et l̃eū d̃eū ñaiss̃añe d̃e c̃eū
brot̃eū ambraciōt, l̃eū c̃eū au Rap̃ort d̃e c̃eū d̃eū ayant s̃eū l̃eū
d̃eū platon sur l̃eū immortal̃it̃e d̃eū l̃eū, c̃eū ñũỹe d̃eū mis̃er̃e d̃e c̃eū
ṽic̃ s̃e p̃r̃cip̃ita la t̃ētt̃e en b̃a p̃ l̃eū f̃ar̃t̃ mour̃ir; d̃elph̃e a t̃t̃e
la c̃eū d̃eū p̃h̃ocid̃e ou s̃e ṽoioit l̃eū t̃ēmp̃l̃e et l̃eū d̃eū d̃apollon; arg̃
Argo et d̃ana la mor̃e b̃ast̃e par argo s̃ōt qũell̃e ṽñe; l̃eū d̃eū
moñe, ep̃idaur̃e ou ētoit l̃eū t̃ēmp̃l̃e d̃eū c̃eū l̃eū ỹ c̃eū aūss̃y
en l̃eū d̃eū c̃eū ou c̃eū d̃eū, il̃y a d̃eū c̃eū d̃eū, d̃eū d̃eū, ỹ s̃ard̃e, c̃eū
chamoĩe, s̃ang̃s̃eū d̃eū, bouc̃qũit̃e d̃eū; c̃eū J̃s̃t̃e ni souff̃r̃e p̃oīnt d̃e l̃eū
R̃ōñard. s̃eū, c̃eū ñũỹe ñy s̃ōp̃s̃ēt̃ ou aut̃re animal ṽēñeū d̃eū

ASIE

On ne scauroit dire dou l'Asie a pria son nom, lie vna le-
 ttre d'un lac nomme Asia, lie aultre d'Asia meci di prometha
 fame de Japitu; d'autre, au Raport d Hippia d'chez Eustatiud
 le prenent d'un certain Hevod ou demy dieu qui sapoit Asiaus

L'Asie est plus gde qd l'afrique et qd l'europe, et a dieu bien qd
 auantageu sur l'une et sur l'autre. car cest dans l'Asie que le p.
 hoc a est cree, cest l'Asie qui a seuy de theatre a touk l'histoire
 du vel et nouueu testament, cest dans l'Asie qd n' sauueur srt
 Rictu de n' chair, cest la qd l'auther dieu Nature, et le souueray
 architecte du monde srt ft voir aux yeux dieu mortel, cest celi
 tueri qui a eu l'honneur de le Rictuoz qd il est ne. cest la que le
 xptianisme a est pnt plant, cest la qd lieu premeiere eglise de
 xptian ont est dressé, qui on beulle commt autant dittoillet par
 my lieu tenebre de l'Idolatrie, cest la premeiere qui a enseigne au
 auter Nationa lieu ceremonie, lieu coustumes, et la facon de viure
 quillie d' tenir, ca est la meci feroide de tout lieu languet et de
 toua lieu arta, cest la ou lieu premeiere monarchie, et empire dit
 Assirica, dieu persie, dieu babylonica et dieu Medie ont est fon
 de et itabli, Enfin il ny a aucune parti du monde dont lieu an
 cina Heuiana ayent plus parle qd de l'Asie

Elle a p' limite du sept. l'oclen scythiq, du L. l'ortan orient
 tal, du M. la mer Indiene nomme aussi meci Rouge, du cost du C
 le golfe arabiq et l'Isthme ou pui de tueri qui est entre le golfe ara
 biq et la mer mediteranea, puis la mer de phoenia, la mer egie, le
 propontide, le pont euxin, le lac meotide, le fleue tanais, et le fleue
 la plus gde languie se prend entre l'Hellespont et le C. de liampo qui
 est le diuies cap de la chine de 1300 lieus d'Allemagne, sa largeur
 est entre le detroit du golfe arabiq et le C. de tabin prez du detroit
 d'anic de 1220 lieus; Elle est conioindi avec l'afrique par l'isthme
 qui a 25 de largeur, tout le Rict est entouree de u



112A



celle estoit Iadis diuisé en Maicuri ou gdi et en Minuri ou pithie
 les Regions de la Maicuri st celle cy de la Sarmatic asiatiq³, la Scithie
 asiatiq³ la Scusi³, l'Indie, les Isles, de l'Inde dans la terre ferme, la
 gedrosie, la carmanie, la drangiane, l'aracodie, la sogdrane, la paro
 pansie, la badriane, l'heracie, la Margiane, la parthie, la persie, la
 susiane, la Medie, l'albanie, l'Ethi³, la colchide, l'almenie, l'assyrie
 la Mesopotamie, la babylonie, l'arabie, la Syrie, la palistine, la pha
 nicie, la cilicie, la capadoce, la galatie, le pont, la bithynie, la lycie
 la pompheie et l'Isle de cypre. Les Regions de l'Asie Minuri st
 la phrygie, la Misie, la Lydie, la carie, l'Æolie, l'Ionie, la dorie, et
 l'Isle de Rhodie.

Mais auourd'hui tout leste est diuisé, en cinq principales parties
 dequelles la 1 est la tartarie, la 2 est la chine, la 3 l'Inde avec les Isles
 qui luy st adiacentes, la 4 la persie ou l'empire de l'Asie souu³ le
 quel est compris le Royaume d'Ormus, la 5 est l'empire du turc.

Il y a Vne Infinité d'Isles en la mer Indienne la plus celebre est
 Sumatra, apellée tapobrane par les anciens, bornée est la 2, Java ma
 ior la 3, ou il y a la Ville de Bantam fort marchand, Il y a encor
 dautres Isles dont les 3 plus gdes st Celebes, Gilolo, et Ceylam; et
 parmy celles la on en voit plusieurs autres petites apellées Moluques
 terre fistuleuse de Espreuise; Les Isles philippines sont les plus pro
 ches du R de la chine, dont la plus gde est Luzon ou les Espagnols
 ont basti Vne Ville qu'ils ont apellée Manille, la 2 se nomme Min
 Danao, et la 3 calamanes, Il y en a encor dautres plus petites; Vers
 lorient il s'en voit beaucoup dautres q³ les Espagnols apellent Isles
 de la Vindia; Du costé du Midy a 150 lieues loing de la vous avec la N
 Nouvelle guinee, on ne p. encor Reuena se est Vne Isle, ou Vne partie
 de la terre ferme meridionale; Vers a Vers du R de Nattinga dans le
 golfe gangetiq³ se void l'Isle de Ceylon diuisé en plusieurs Royaumes. par
 la soy³ les pecheviers, les pecheurs, les Espreuise, comme le poivre, l'

le clou de girofle, la Noix Muscade, la canelle, la Rubarbarbe &c. Et les Marchandises des Indes

L'Asie a 4 grande fleuves, le tigre, l'euphrate, le gange, et l'inde le tigre prend sa source d'une claire fontaine en arménie, traaverse le lac Vanithuse puis se perdant dans un grotte du mont taurus et passant par dessous sort de l'autre costé de la montaigne, ou passant encor par un autre lac nommé hospithi, se va perdre devent dans certaine creux sous la terre. Et a ving et cinq Millie pas de lla Il tourne paroisir, Il separe la Metopotamie de lassyrie, et au deca de la silyrie se partageant en 2 bras Il est un Isle assez gde, puis s'etant en 2 bras s'etant Reunie, Il se decharge dans le lac de la chaldée, de la se grossissant tous. il se Rend enfin par deux embouchures dans la mer persique.

L'Empire du Turc

Pomponius Mela fait mention des turcs en son i livre, ou il dit qd les thersagittes et les turcs occupent des gdes forets et qu'ils vivent de chasse, plus les Reconnait ausy au l. 6, ch. 7 et Heron a point de doubte qd ceux qui tiennent aujourdh ci qd Empire Nayent pris leur nom et leur origine de ces peuples la

Le i qui a dominé sur les turcs est Osman qu'on appelle vulgairement Ottoman, tartari de Nation, soldat du gd cam, hoie hardy et d'une force de corps extraordinaire, Il se Retira des tartares sous pretexte de quelqz Injure, et se mit a tenir les montaignes et les passages de la capadoce; Il Navoit au comencement qd 40 hoies de cheval avec luy mais plusieurs autres s'etant Joindas a luy sous l'esperance du butin, il s'empara de la capadoce, du pont, de la bithynie, pampylie, et cilia, qui sont de tres Riches provinces; On Raporte le comencement de son Règne a l'anz 1300 de la naissance de Jc. Il Règne 28 ans, Orhan son luy succeda qui se servoit de l'occasion qd l'empire estoit divisé entre eux luy preloit subuiga la Misie, la licaonie, la phrygie, et la carie, etten dant ainsi les limites de son Royaume Jusqz a l'helléspont; En ce temps la luy paléologus, et ses, faisoient la guerre a Contacurinus



Il donna secours a contaczus & devant qu'on lapideroit en la
 Scuroe. Il fut tue' en la bataille qui dona aux tartars ayant Reuz
 Règne 36 ans; a prez luy Règne son fila Amurath prit callipoli
 en la chersonne de traie, Il empesta en luiti, la Misie, les pillis et
 les triballie, en fin ayant pris adrianopoli et aspirant a l'empire de
 sévrie & de bulgarie, Il fut vaincu et tue' par lazari d'eprou de
 sévrie, lan 3i de son Règne. Il laissa 2 fils, soliman et baraziz
 baraziz ayant tue' son frere parvint a l'empire, conquerra la thece
 la thesalie, Macédoine, phocide, et attiqz Il subiuga les Miliciens
 qui a pnt portent le nom de sévricha, l'Illyrie qu'on apelle bod
 nie et le Règne de triballie qu'on apelle bulgarich et ditia il
 avoit pillé les faux bourgs de constantinople qd il l'ua le siege
 vint au deuant de hongrois et de francois, leur leura la bata
 lie a nicopoli, les desfit et tua ou emmena prisoniers la plus par
 part de capitaines francois; Jean de bourgongi fut tue' en ceste bat
 taillie, Sigismond Roy de hongrie et de Bohème si sauua, et baraziz
 enfla de ceste victoire, Ritovena mettre le siege deuant constantinop
 ple et la Molisia si bien par un siege de 3 ans qu'il estoit sur
 le point de se rendre, lorsqz tamboulan entra dans ladie mettant
 tout a feu et a sang, dont baraziz etant effrayé vint sur les frontières
 de la galatie et de la bithynie, la se dona une bataille, ou baraziz
 fut, deux cent mille turcs y furent tuez, et tamboulan ayant fait
 baraziz de chaines dor et mettre dans une cage de fer le pourmena en
 cest estat par tous lesies, baraziz desespérant de recouurer la liberte
 se hura la tete contre la cage avec tant d'effort qu'il en mouru, 3
 ans apres. & Calapin, moyses calapin son; Il laissa 3 fils, cala
 pin, mahomet, et Mustapha, calapin mourut In continent apres, et
 son fila ochtant fut tue' par son oncle moysi, et moysi fut aussi
 mis a mort par son frere mahomet p. qui subiuga toute la Valac
 chie, la Macédoine et étendit les limites de son empire Jusqz a la
 Mer

Mev Joniq³ il établit sa dévotion a Adrianople & mourut lan de 113
 1422 ayant Règné 17 ans, amurath ii luy succéda, Il dext en l'année
 son oncle Mustapha, Ruina thésalonique, s'empara de cyprus, de l'epire
 & de l'atholice, attaquâ Belgrade, après la prise de 7 mille turcs il le
 leva le siège, et Vladislava Roy de pologne et de hongrie, ayant fit son
 Ruyyadi Veyuodi ou duc de transilvanie ce général champion chef
 de l'armée turca de la sévill, en fit un grand carnage en transilvanie, et en 8
 Bulgaries il se battit avec eux en bataille rangée six fois en un seul
 jour et en remporta tous^z la victoire, Il prit la 4000 prisonniers, 9 en
 sévill et 13 capitaines, amurath mourut a prusse ou étoit alors la
 dévotion de l'empereur; Mahomet ii luy succéda a l'empire, lequel a
 vant assiéger la trannie par la mort de son frère prit constantinople
 lan 1453 le 30 May, puis après il envahit la bulgarie, la dalmatie
 la croatie, la Russie, trebisonde, Mitilene, l'éuboe, thiodosie avec q
 quelq^s villes de la mer égée, enfin ayant inutilement attaq^z Rhodes Il
 mourut le 3 de May lan 1481; Il Règna 31 an, laissa 2 fils Biazet
 ii et Zémi, Biazet Règna 32 ans, Zémi son fils s'ennuyant de
 ce quil vivoit trop long temps l'empoisona, et fit étoanglo son frere, et
 son frere p^r établir la domination, ce fut le p^r qui passa en assiéger
 et qui prit un parti de légypte, ayant Règné 20 ans, Soliman luy
 succéda qui prit Belgrade, Strigonie et Bude, après luy Règna Zémi ii
 qui osta l'isle de chypre aux vénitiens et prit thuna et la goullette
 sous son Règne li dona cetti mémorable bataille de Lepanto ou la flotte
 fut entièrement défaits par les espagnols; Il fut p^r successeur amurath
 iii, et amurath mahomet 3 qui comença son Règne par l'extirpation par
 ride de 17 de ses freres &c

De tout cety il est évident q^d le turc possède deux pays d'une g^rde Esten
 duc, car il tient en asie, la arabie, cyprus, la palestine, la cyprusie, babil
 lone, l'arménie et toute l'arabie, en assie il occupe algés, trypoli et tout
 légypte, en l'Europe il tenit dans partie de la hongrie, la tranie, et de la gre
 ce la macédoine, l'épire, la thesaly, le péloponese, l'île de la mer de
 Egée avec un parti de l'italie, la sévill, Russie, bulgarie, et l'éuboe

Le Royaume de perse

Le Royaume de perse occupoit autre fois toute cette partie d'asie qui est entre l'Hellespont Jusqz au delta de lembouchure du fl. Indus et depuis ponti Jusqz a l'entree du golfe arabiqz, mais a pnt l'Empire de perse, a p^r les limites a Sau sept la mer raspi le fleuve et le mont caucasi, au L le fl Indus, au M la mer et le golphe arabiqz, au C, l'usfrati et le tigre, les monta niphaticz et le fl araxe qui se jetti dans la mer hircanienne.

au commencement du monde leu assyrien estoit maistré de l'asie. son delà pays qui se maintenant sous la domination du turc et delà sophia, les Medes succederent a leur Empire de assyrien, et la perse aux medes au temps de grecs, puis les macedoniens. Les empereurs qd alexandre vainquit darius, quelques temps apres un partie de ce pays estant tombé en la puissance des Romains, les parties établirent un puissant Empire en asie et causerent de grece prété aux Romains, Jusqz a tant que eux mêmes furent diffardés par les turcs et par les sarrasins; enfin le Renou et la générosité de perse et de l'Inde de Nouveau en la personne de sophia, et sous Ismael qui assura la gloire de son Empire. Les provinces qui appartenoit anciennement au R. de perse sont la georgie, a pnt Xhisimuz, la carmanie a pnt Kilman, gooder, et le R d'ormus la drangian a pnt Sigistan; Avachode aujourdh candahar, la paropamide a pnt Lablitan, la badviane aujourdh corasan, la marqanie a pnt Elshabar, l'arie aujourdh diargum, la parthe a pnt arach, la perse aujourdh farsy, la susiane a pnt Elaran, l'assyrie aujourdh cusbistan, la Medie a pnt Sarch. aujourdhuy tout le Royaume est divisé en 15 provinces, qui sont i Hyrach, 2 per ou fars, 3 adu Baion, 4 gulyan, 5 chorasan, 6 Keuman, 7 le R d'ormus & Sigistan, 9 Macren, 10 le R de candahar si turquistan, 12 Wobé, 13 Kurblitan, 14 chusttan, 15 Irack; les peuples suivants

suiuent la Religion de Scythie Raider, et d'Imam Hampstia; ces 2
 docteurs on demorer en la ville de Reza en perse, au temps d'Edibel q
 gendri de chassan Schac de perse, et Schac Ismael; i dunom, fila d'Ed
 dibel et petit fila d'Ulon cassan, ces deux Imams ou docteurs a
 yant propose leur dogme, ces deux princez Edibel et Ismael pidi
 et fila leur embrassent et le fila surnommi Sopher fut si honteux
 qd tout le monde venant a luy au bruit de cetti nouuelle Religion q
 quon nomma Sopherien, il desfit en bataille son oncle Jacupet, et
 son fila aluanhi tous deux Roys de perse et leur ostant la vie, il
 s'empara du Royaume quil transmit a son successeur qui le posseda
 a pnt; les persez apellent le Roy Xa, ou patax, cet empire est mo
 narchiqz mais il n'est pas si tyranniqz qd celuy du ture car les Roys
 y sont qd titat de la noblesse; et il y a plusieurs princez Richz et puis
 sans quoy qd Vassaux du Roy.

Tartarie

la tartarie s'etend par son gde detente de Scythie du costé du N
 Nort; elle est habitée par les tartarez qui se glozifient de leur tem
 perance et de lantiquité de leur nation, car ils se disent estre de la pos
 terité d'Abraham, et qu'ils nont Jamais sauy a aucun, combien qu
 Alexandre le gd, Darius, Cyrus, Xerx et autres Roys puissants leur
 ayent fait la guerre. Ils nauont autre force que leur seul cham, mais
 a pnt qd leur Empire est diuisé, Ils ont plusieurs princez;

la tartarie prend son nom du fl tartar, qd les holandois ap
 pellent magog et les habitans mongul du nom du pays qui lauouit
 ne vlt le nord; Elle a p. frontiere au L le Royaume de la chine;
 au M l'Inde, les fleues gangra, et Oxus, au C la mer caspie
 la pologne et la Moscovie, au N la mer glaciale; Ils apellent d
 changi ou cham le p. Roy des tartares, paul Venitien luy donna
 le nom de conchin, son fila sapelloit Tocucham, le 3 Roy Zainchu



the 1990s, the number of people in the world who are illiterate has increased from 1.2 billion to 1.5 billion (UNESCO 2003).

There are many reasons for the increase in illiteracy. One of the reasons is that the population of the world is increasing rapidly. In 1990, the world population was 5.3 billion. In 2000, it was 6.1 billion. In 2010, it is expected to be 7.1 billion (UNESCO 2003). Another reason is that the number of people who are not attending school is increasing. In 1990, there were 1.2 billion illiterate people in the world. In 2000, there were 1.5 billion illiterate people in the world. In 2010, it is expected that there will be 1.8 billion illiterate people in the world (UNESCO 2003).

There are many reasons for the increase in illiteracy. One of the reasons is that the population of the world is increasing rapidly.

In 1990, the world population was 5.3 billion. In 2000, it was 6.1 billion. In 2010, it is expected to be 7.1 billion (UNESCO 2003).

Another reason is that the number of people who are not attending school is increasing. In 1990, there were 1.2 billion illiterate people in the world.

In 2000, there were 1.5 billion illiterate people in the world. In 2010, it is expected that there will be 1.8 billion illiterate people in the world (UNESCO 2003).

There are many reasons for the increase in illiteracy. One of the reasons is that the population of the world is increasing rapidly.

In 1990, the world population was 5.3 billion. In 2000, it was 6.1 billion. In 2010, it is expected to be 7.1 billion (UNESCO 2003).

Another reason is that the number of people who are not attending school is increasing. In 1990, there were 1.2 billion illiterate people in the world.

In 2000, there were 1.5 billion illiterate people in the world. In 2010, it is expected that there will be 1.8 billion illiterate people in the world (UNESCO 2003).

There are many reasons for the increase in illiteracy. One of the reasons is that the population of the world is increasing rapidly.

In 1990, the world population was 5.3 billion. In 2000, it was 6.1 billion. In 2010, it is expected to be 7.1 billion (UNESCO 2003).

Another reason is that the number of people who are not attending school is increasing. In 1990, there were 1.2 billion illiterate people in the world.

In 2000, there were 1.5 billion illiterate people in the world. In 2010, it is expected that there will be 1.8 billion illiterate people in the world (UNESCO 2003).

There are many reasons for the increase in illiteracy. One of the reasons is that the population of the world is increasing rapidly.

In 1990, the world population was 5.3 billion. In 2000, it was 6.1 billion. In 2010, it is expected to be 7.1 billion (UNESCO 2003).

Another reason is that the number of people who are not attending school is increasing. In 1990, there were 1.2 billion illiterate people in the world.

In 2000, there were 1.5 billion illiterate people in the world. In 2010, it is expected that there will be 1.8 billion illiterate people in the world (UNESCO 2003).

There are many reasons for the increase in illiteracy. One of the reasons is that the population of the world is increasing rapidly.

In 1990, the world population was 5.3 billion. In 2000, it was 6.1 billion. In 2010, it is expected to be 7.1 billion (UNESCO 2003).

Another reason is that the number of people who are not attending school is increasing. In 1990, there were 1.2 billion illiterate people in the world.

In 2000, there were 1.5 billion illiterate people in the world. In 2010, it is expected that there will be 1.8 billion illiterate people in the world (UNESCO 2003).

There are many reasons for the increase in illiteracy. One of the reasons is that the population of the world is increasing rapidly.

In 1990, the world population was 5.3 billion. In 2000, it was 6.1 billion. In 2010, it is expected to be 7.1 billion (UNESCO 2003).

Le 4 estoit ténis gutlu ou tambélan qui ayent peia baraxit En
péuie deu turca le lia de chainé dor et le pourmena dans un cagi
par tout l'Asie, le 5 démitzgar, le 6 Macmétréar, le 7 armétréar;
puis Sachmétré

est Vni Nation cruëlle et farouché; le pays p^r la plus part est dévot
et Inculte; les tartares Juvént la Religion du turc la quelle tiént du
Judaïsme et de l'Hebreu de Mettaria, ils ne Réconnoissent qu'un seul dieu
disent qd est est estoit un s^r prophète né d'une vierge pure et quil se va le
démuré Jugi du monde, mais ils ne croyent pas quil ait dévotablémé
souffert la mort, Ils observent la circoncision, on croit qd ceste Religioz
a de son origine a la mesq et quelle est de linvention dun certain M.
Moini apostat nommé Sévrua; Ils prient tous les Jours au matin
a midy et au soir et ne se laissent détournés de ces exercices p^r aucun
affaire qd a soit, ils attendent les mains vées le ciel, plient les genoux se
courbent contre terre et se laissent choir sur la face, faisant leurs p^r
prières avec toute la dévotion et humilité de corps et dypt quil leur
est possible, et que dire Ils ne se soucient p^r di beaucoup de parolez, ne
mais disent principalement cety, au seul dieu Immortel, créateur
du ciel et de la terre, hormis lequel Il n'y en a point d'autre soit honné
et glorie et seigneur dieu seigneur; Ils seignent le Jéuni a la prière, par
Ils affligent leur amis des Jours tous entiers, Sabthana non seules
du boire et du manger mais aussy de toutes les œuvres p^rph^r et paroles
p^rphandé Jusq^a a la nuit; Ils tiennent leur famet tous cachés, ils ne
cheuchent pas de n avoir des Riches, ny de Rari beaux, ny de l'estoie mai
son de sorte qd souvent des gds princes épousent des delaus qu'ils ont
achetés; Ils ont des gdes troupees de Jéfand, et il ny a pas long temps
qu'ils troupees d'oslem Sultan, Il y avoit 40 garçons dun certain Ca-
Omédétz tous Robustes et vigoureux qui possible estoit né en un mil
mi année et en un même mois de ses famet et concubint, tout la
tartarie est divisé en tartarie Europeenne et en asiaticq, la grande
tartarie ou asiaticq est divisé en 5 parties principales qui st la tartarie
de Sih, Zagatayi, la Velle longizi du gd séq, de cantin et le R. de turckizay

La Chine

Le Royaume de la chine n'est à aucun aubi ny en bonté de lait ni en subtilité, ny en gde ny en Richesse, ny en puissance, et le peuple si on en croit les auteurs, est de Médie sept q3 hua l'auver. Les monts Damascie qui la séparent des Indes et de la tartarie s'y sévise de bornes au C. de la au N. Une muraille de 450 Casti entourent la frontière et séparation de la montagne Ottorocora p^r la diffendri contre les tartares, au l. la mé de la chine et au M. la même mé et le Royaume de Siam l'emploient,

tout le Royaume est divisé en plusieurs provinces, les maritimes et canton, foquien, chiquen, Nanqui, Xantum, paquin, six au qui sont dans le pays de Xiansi, tansi, sancii, Suchnom, huanun Juana, fuquam, Sunam, quichen, quancii, cochinchina, quancii sous ces provinces et comprises 153 moindres qu'on nomme et fu, en la plus part de laquelle il y a 12 ou 15 gdes villes aubi les autres moindres, Bourga, et Village on dit qu'il y a en tout 247 villes en forme de muraille et de fossés et 1192 communes que les appellent hien

Le pays est généralement fertile et abondant en tous sorts de biens non seulement p^r la nécessité mais aussi p^r la délicatesse et pour le plaisir, et 4 provinces méridionales on trouve les arbres arborescens et cetti fruites si Renomé entre les Indes qu'ils appellent biter, la quelle ils marchent presq3 tout le jour s'ayr m'élir avec la chaux vive disant q3 cetti chaux sert a fortifier l'ethiopia, les chinois se nourrissent aussi Volentiers de chair de cheval, de Mulet, de nona et de chine q3 de Mouton bief de et on en vend vulgairement a la bouche. Ils ont f. foca Venaison; Il ny a point de lyon et fortte maid on y trouve des tigres, des ours, des loups et des Renards, ce pays abonde en cotton, laine, soie et en tous sorts de Metaux. En la province de Xiansi on trouve de la terre de la quelle on fait



the 1990s, the number of people in the world who are illiterate has increased from 1.2 billion to 1.5 billion (UNESCO 2003).

There are many reasons for the increase in illiteracy. One of the reasons is that the population of the world is growing rapidly. In 1990, the world population was 5.3 billion. In 2000, it was 6.1 billion. In 2010, it is expected to be 7.1 billion (UNESCO 2003). Another reason is that the number of people who are not attending school is increasing. In 1990, there were 1.2 billion illiterate people in the world. In 2000, there were 1.5 billion illiterate people in the world. In 2010, it is expected that there will be 1.8 billion illiterate people in the world (UNESCO 2003).

There are many reasons for the increase in illiteracy. One of the reasons is that the population of the world is growing rapidly.

In 1990, the world population was 5.3 billion. In 2000, it was 6.1 billion. In 2010, it is expected to be 7.1 billion (UNESCO 2003).

Another reason is that the number of people who are not attending school is increasing. In 1990, there were 1.2 billion illiterate people in the world.

In 2000, there were 1.5 billion illiterate people in the world. In 2010, it is expected that there will be 1.8 billion illiterate people in the world (UNESCO 2003).

There are many reasons for the increase in illiteracy. One of the reasons is that the population of the world is growing rapidly.

In 1990, the world population was 5.3 billion. In 2000, it was 6.1 billion. In 2010, it is expected to be 7.1 billion (UNESCO 2003).

Another reason is that the number of people who are not attending school is increasing. In 1990, there were 1.2 billion illiterate people in the world.

In 2000, there were 1.5 billion illiterate people in the world. In 2010, it is expected that there will be 1.8 billion illiterate people in the world (UNESCO 2003).

There are many reasons for the increase in illiteracy. One of the reasons is that the population of the world is growing rapidly.

In 1990, the world population was 5.3 billion. In 2000, it was 6.1 billion. In 2010, it is expected to be 7.1 billion (UNESCO 2003).

Another reason is that the number of people who are not attending school is increasing. In 1990, there were 1.2 billion illiterate people in the world.

In 2000, there were 1.5 billion illiterate people in the world. In 2010, it is expected that there will be 1.8 billion illiterate people in the world (UNESCO 2003).

There are many reasons for the increase in illiteracy. One of the reasons is that the population of the world is growing rapidly.

In 1990, the world population was 5.3 billion. In 2000, it was 6.1 billion. In 2010, it is expected to be 7.1 billion (UNESCO 2003).

Another reason is that the number of people who are not attending school is increasing. In 1990, there were 1.2 billion illiterate people in the world.

In 2000, there were 1.5 billion illiterate people in the world. In 2010, it is expected that there will be 1.8 billion illiterate people in the world (UNESCO 2003).

There are many reasons for the increase in illiteracy. One of the reasons is that the population of the world is growing rapidly.

In 1990, the world population was 5.3 billion. In 2000, it was 6.1 billion. In 2010, it is expected to be 7.1 billion (UNESCO 2003).

Another reason is that the number of people who are not attending school is increasing. In 1990, there were 1.2 billion illiterate people in the world.

In 2000, there were 1.5 billion illiterate people in the world. In 2010, it is expected that there will be 1.8 billion illiterate people in the world (UNESCO 2003).

There are many reasons for the increase in illiteracy. One of the reasons is that the population of the world is growing rapidly.

In 1990, the world population was 5.3 billion. In 2000, it was 6.1 billion. In 2010, it is expected to be 7.1 billion (UNESCO 2003).

La plus belle porcellaine du monde, s'est arta y s'est vuë
 fleurissant et on tient qd l'impression et l'artillerie y est plus
 ancienne qu'en l'Europe, le gouvernement de la Chine est monar-
 chiq, l'Empereur s'est Roy Thienou s'est fils du ciel, et p^r
 ce qd le ciel est s'est dit est tout un enui sur de nommés q
 quelque fils du ciel et fils de d. toutes fois il ne l'apellent
 pas communément de ce nom, mais de celui d'hoansi qui sig-
 nifie Souverain Empereur ou monarque, s'est autheur parlent
 diversément de la Ville capitale car s'est une l'apellent paquin,
 s'est au lieu Xantun et quidny, le Roy faisoit auparavant sa
 demeure a manquin qui est une Ville au milieu du Royaume

Le Japon

Le Japon ou Japan est un amas de plusieurs Isles s'apa-
 rent par de petites golfes qui contiennent 66 petites Royaumes
 divisés en 3 membres principaux, Japon est le premier qui
 contient 53 Royaumes, le 2 est Ximo qui en comprend 9, le
 3 est celui de Xicom qui en contient 4.

La longueur du Japon est d'environ 200 lieues, la largeur
 est Inégale Versus en quelques endroits elle n'est qd de 10 lieues
 et p^r le plus de 30. du circuit il n'y a rien de fertile. l'air y est
 fort sain, il se regarde au levant la Nouvelle Espagne, au No-
 rdest tartare, au C. la Chine, au N. s'est terre Inconnue, le
 pays est tout fertile, Mitaco est la principale Ville, il y a
 une montagne semblable au mont Vesuvius qui s'est continu-
 ellément de flamme, s'est mines y sont fécondes, et la chasse
 fort divertissante aussi bien qd la pêche, Il y a un seminaire
 de Jésuites a Bungo ou s'est Japonois apprenent le portugais et
 ceux de l'Europe le Japonois.

L'Empire du grand Mogol

L'Empire du grand Mogol est de si gdi étendu qd quelqz Vna Ont écrit qu'a peine en fut on faire le tour en deux ans en caravanes Edward Héroiusse anglois luy assigne ces limites, au L. le Roy aumt de Maug, au C. la pèste et l'océan; au N. le mont caacase et la tartarie, et au M. le Royaume de dezan et le détroit de B Bengala; Il dit qu'il se diuisé en 37 prouincies qui foisoit autrefois chacun un gd Royaume; En voicy les noms, qui sont la pluspart comuns aux Villies et aux Riuieres; Candahar, Kabul, Multan, Haracan, Buckar, tatta, Sorit, Jettémévi, attac pangab, qutamis, Bankisch, Ténapur, Dilly, Gando, Malua, Architor, gurzatti ou camboya, candisch, Bidar dont la Villie est appelée Saphor ou Shapur, naruar, gualior, agra, Bekar, nagra Kutsa &c peest méme nom en la quelle si void Vni tout Richi en pillé ou ils adorent Vni Idole appelée Matta; Siba, Kakéet, ger, pitam, Kandwana, patna, Jéual, Mésat, Vdtra, Bengala est Vn Royaume très fétille,

la température de l'air n'est p. semblable par tout en est Om pizire, en la prouincie de guzarati et sur la costé de la mer Indiqz l'hiu comben au i de Juin et duri Jusqz au mois de 7ber, le vent soufflé en ce pays 6 mois durant du costé du Nort, et tous autant du Midy. et forcé qui y st frequents Il y a Vn nombre Infini de bêtes sauuages, des écusa, des daima, des senghis ce pays a de plus, des buffles, chameaux, asnes, mules, des madarés, Rhinocéros et sur tout des Elephans

Zelan

L'Isle de zelan est assés près du cap ou promontoire comoren a 10 g. de l'équateur, son tour est de 240 lieues; l'air y est si tempéré et si sain qu'il y a Vna on cru que c'est le ou est le paradis terrestre, car le ciel y est si doux qu



q³ Bon ny sent ny hyude ny m³; Les arbres y sont tous
 chargés de fleurs ou de fruits, com^t des citrons, grenades
 oranges, limons, et autres excellentes fleurs; Il y a abonden
 t, de persicaire, de canthi, de cardamome, de clous de girofle
 de posure etc. il sy trouue d'au mince dor d'argent du souf
 fre, du fer, ille produit des pierres précieuses com^t Rubis
 hiacinth, saphira, chrysolite, topaze etc. on y void des ches
 des chervules, des sangliers, des porcs, des lieures, des conis
 et des Elphants. + toutes couuectes d'arbres

Les Isles Moluques

Entre les Isles moluques il y en a 5 principales qui
 st. tounati, tidori, metiz, Machian, et Bachian, Il y a des
 montagnes fort hautes et principalement a tounati ou il
 y en a vne qui vomit feu et souffre qd la bise souffi, la
 plus gde a 6000 pas de tour, le tivoit est sec et spongieux
 qui boit Incontinent la pluye qd eide tomber, Il produit divers
 fleurs sortea de persicaire, des noix muscade, du mastic d'aloce
 du santal, du zingimbre du poiure, et du girofle, Les clous de
 girofle croissent en des fort gds arbres dont les feuilles sont
 semblables a celles du laurier, l'arbre qui porte la Noix Muscade
 est fort qd il touffe, et ne Ressemble pas mal au chesne, la canthi
 n'est autre chose qd l'escor d'un petit arbrisseau, semblable
 au grenadier, Elle s'entrouue de chasteur, et alors on larrache du bois
 et on la ft secher au soleil et lli retire en forme de fillet ou de
 petit canal, en l'is, dou vient qu'on l'apelle canthi. En l'is de
 metiz il y a des foretz entiere de santal blanc et de saui, Le
 Rouge croist en la contrée de coromandel, le zingimbre qui cest
 en ce pays est de 2 sortes, l'un vient de soy mesme, et l'autre se fait
 et est le meilleur, la feuille Ressemble au safran et la Racine
 Est odoriférante et piquante com^t le poiure. pour cequi est des

autres fruides comi st liti noir d'indes ou cocoa, bananae, M
 Mangaa, Durionca il sen trouue fort peu en celi isle, mais il ya
 d'ia horangia d'un goust admirable, les habitans portent Vni fac
 con d'habit tout a fait bien stant d'un excellent drap qu'ils font ve
 nir de Bengala, Ils font neantmoins en leur pays un certain drapt q
 qui est tissu fort artistement de l'ecora dite arbrca; toutes ces isles a
 auent autuex fora chacuni son Roy, auiouedh l'is Espagnole t'icna
 fut dana l'isle de t'ounah Vni plain fort nomme gamalamma, t
 tout l'isle de tidor est a l'espagnol, les flamans ont maistrise de
 dana celle de Machian, les habitans de ces isles st Mahometans.

L'Afrique

L'afrique qui est la meue des Monstres dou est venu le prouobli
 l'afrique produit tous quelqz chose de nouueau; Et moindre qz l'Asie
 car sa longueur nest qz de 700 lieues depuis le detroit d'Ethiopia au
 t'ouest dit gibraltar, et sa largeur qz 550 entre le Cap Vert et celui
 Daromata; tout l'afrique est peulee Vni Isle, la quelle est close du
 costé du N. par la meue Indes, du couchant de la meue atlantique et
 ethiopiens, du M de loctan Indes, du l'uant de la meue Rouge la ou
 elle est conionde avec l'Asie par un isthme qui est entre loctan et
 la mediteranee et qui dure 25 lieues

Le t'ouest de l'afrique v'ua le mydy a l'ethiopia Inconue aux
 anciens Jusqz a lan de gran 1497 qz Vadquez de game par le com
 mandant du Roy dit portugal fist tout le tour de l'afrique et doublet
 le cap de bonne esperance arina au Royaume de calicut, la plus g
 qde partie de l'afrique est det'ou, elle a l'ethi autuex fois diuisee, En
 egypte, ethiopia, affrique mineure, garamante, troglodite, Numidie
 Marenitic, getulie, libye, Interituri, arabie troglodite et thiope
 mais auiouedh elle est diuisee en 7 parties principales dont
 Voicy les noms, Egepte, Barbarie, Biledulgerbid, le det'ou de serra
 les negres, l'ethiopic Interituri ou Superituri ou est l'empire des A
 Abissina, et l'ethiopic Interituri ou Superituri ou sont les pays
 de congo, Monomoinpa, Zanzi bar, et Anian; l'egypte et

l'egypt a p^r 4c le qd carri velli duni prodigieuse qd^v et dun qd
trafic, tout au port de la quelle il y a un Jardin nommé matouia
tout plein d'arbrissieu qui portent le bœuami lequel ne croistoit ja
dia que n'adde, et qu'on n' trouui plus aujourdh qd la. alixandrie
est aussy un velle velle, Il y a 3 pyramides mesme entre les miradg
du monde

La barbarie s'estand depuis l'egypt Jusq^s au detroit de gibralter
elle a un prouinā nommé Barca, et 5 Roiaumes sāt tunia, sāt
trémischa, marroco et daza, le Roiaume de tunia tiēt plusieurs
tous s'assiq^s minceui, la 4c est tunis qd^e par les Ruines de carthe
ge, la 2^e est algha, tripoli, puis bonni, dou estoit d'atq^s Augustin
la 4c du R de trémischa est trémischa, alq^u est sur son Riuaq^e il
est la Riviere des pirates turca qui sont Rōmpti d'atq^s ap^rès
viva la mer atlantiq^s et les Roiaumes de sāt. et de maroq^s qui
prenēt tous des leur nom de leur 4c. le R. daza estoit anciē
la Mauritanie casaroi, daza en est la 4c

le bikhulgivud est un contē de qd^e estēdui qui va depuis
les frontiers de l'egypt Jusq^s a l'ocēan atlantiq^s, il a plusieurs
diversa, sāt lōmpta, harr, zuchziga, zanhaga, qui prenēt leur
nom de leur velle voisina, et 3 R. targa, budoa, et gonga

le detroit de sarra a de l'ongue depuis le R de gonga Jusq^s au
Roiaume de qualata,

les Negres tiēnt un qd payā, la longue est depuis le Nil
Jusq^s a l'embouchure du fl nigrē, Vorey leur nom a de leur Roiaume
pria de leur nom de leur 4c. Qualata, hodeh, ghencha, sicutcha, melli,
tombatrou, bistanin, quintā, tēnian, dauma, cano, carstina, bēnin
zangara, gangara, bozno, Nubia, biasara, Medra

le Roy de leur abissina comāde a l'ethiopi Intérieur, Il se nō
nomme pretti Jian, il a plusieurs R, et prouinā qui s'ap^rèsent
dassila, barnagasso, dangali, dohad, hq^rtmaken, ambiancambua
Yanguē, bagamedei, bēlinganzē, angolli, baly, fatq^r, olabi, bōru,
gōmōn, fungi, turui, sicutcha, malōmba, Il y a en ce Roiaume un
p^rofortissimē nommē amara basti sur un montaigne de mēme R

nom ou lieu en fana du Roy sont illec soua vni scurs gardi Jusq
 qu aprez la meü du pövi qd l'écritüre en est sorty p. l'écritüre mis a la
 place, et qui Rethi de l'assriq est l'ethiopie d'atviciuti, la i de l'is p
 prouincie est congo, ou manicongo dont l'is habitana st aplicna
 la 2 est monomotapa, qui a deu fleuve qui donent lor, et d'is sortt
 plaince d'Eliphanda, la Villi c du m'isim non est prochi du fl du s.
 spt. la 3 est zanzibar, qui conti chit l'is contray suuante, caffrie, M
 Mozambique, quisloa, mombaza et Melindi, la 4 est aniam qui a
 2 parties, Del adil magadoxi.

La plus gde ille qui soit en affriq est madagascar ou isle de
 f. laurina, qui s'etend d'hyua le tropiq de capricori Jusq au 129
 degre de l'equateur, Richi en d'epicorica, ille a 250 lieues de long, et
 80 de largi, Dana l'occean atlantiq a l'oposti du cap v'rot si l'is ille
 s'ap'evideit, et plus outri l'is gorgadice, et st ausourd' h l'is ille du
 cap v'rot, via a via d'ila mauritanie il ya 7 isles qui se nommoit
 Jodia fortunite, ausourd' h s'ap'elent canavie Suisit' au R d'espagn
 gni Voycy l'is noma, palma, febro, gameba, canaria, tencbi fe
 lancivotta, fortunatura; plus haud v'iva le s'ep' est isle de madra

Il ya 2 lacs en affriq zairi et borno; l'is principale montag
 nee sont abyla, atlaa, et l'is montagne d'ila lune, le nel est le fl
 le plus Remandable de l'assriq, il Rend l'atvori m'evoci l'atv'ent
 abundant par son d'ebordem' encor quil ny pluvu Jamais, il se
 d'ebordi 2 fois lan, sa source est aux montagnes d'ila lune. le fl
 ui negre a coup' le paya d'is negre par le Malice, il est de m'isim
 Nature qd le nel car il a l'is ertute R'ig'it' au mois de Juin;

l'assriq n'est en Richi plus fertile que m'osthol et qui v'ist, de
 la gde d'is d'is d'is cat y ayant fort plu de fontaine et de Rivier
 touti sort dansmaux sy ass'emb'ent p' boze, et l'is m'isim sy acou
 plant p' l'is m'isim aute l'is f'ent' d'is, de ce m'isim de d'is d'is
 Espereü Naissent d'is m'osthol de touty facon.

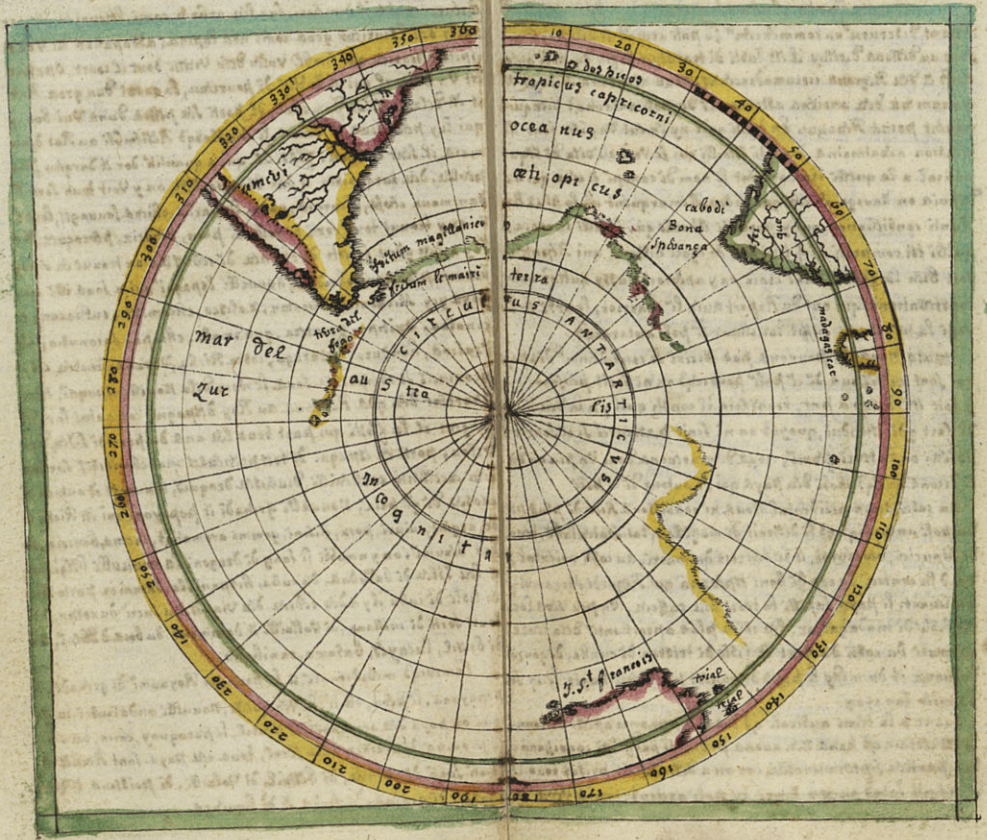
L'AMERICA

L'americaq a pris le nom d'Ambrice Vespuscia florissant lequell
Estant enuoye par Emanuel Roy de Portugal, partit de colix landi
gran 1497, et il est le p^r de liuoyi qui y est entré, com bien qd deuant
luy christophle colomb gencuoia lan 1492 ait decouuert les Isles
de hispaniola, de cuba, et de Jamaica, qui st en l'americaq;

Elle s'apelle l'ind^e occidentale d'autant quelle fut decouuerte en
misme temps, qd l'ind^e orientale en Asie, outre qd les habitans de
l'un^e et de l'autre tiennent presqz Vni misme facon de vsure. Elle est
en forme de toute part du qd ocean, car du cost du l'euant elle a
la mer atlantiqueq communem^t apellee Mar del Nort, du cost du M.
elle a le detroit de magellan, qui la separe de la mer australi ou M.
Meridionale, du cost du C, elle a la mer pacifique ou mar del Sur, d
du cost du nord les europeans ne conoissent p. encore cette cost, si
est ce quil faut de necessite dire, qd la est la mer glacielle Vn qd de
l'autre cost du pole, elle a deuant soy l'Asie et l'Europe qui sont cost
royer de la misme mer, la plus qd longueur est de 2000 lieues, la
est le detroit d'Anian et de magellan, la plus grande largeur se
se prend entre le cap de fortune Joignant le detroit d'Anian et le
cap de Briton en la Nouvelle franco ou canada est plus de 1000 lieues
L'americaq est diuisee en 2 peninsules ou presqz Isles, l'une sep
tentrionale qui s'apelle Mexicane dila VC Mexico, l'autre meridiona
le, qu'on nomme floouiani, elle se separe par vn petit Isthme
ou manché de terre, l'americaq mexicane a la longueur entre le
detroit d'Anian et l'isthme qui la conioind ault la floouiani de
1000 lieues la largeur est la misme qd celle de toute l'americaque
elle contient plusieurs pays dont Voicy les noms, canada qui
est Richi en mine de fer, Nouvelle franco qd est les habitans sont
Nolatrie et en quelqz endroits ils se mangent les Vn les autres
Virginie, qui port de la cede, et outre les animaux qd nous auoy
elle en a qui nous sont Inconus com^t Atougreun semblable au

Bifure maia il dem curi sur l'eu arbreu comi l'Heueuicu, ila ont
 aussy deu Heueuicu groa comi noa lapina, assapanik lit Vne
 upre Heueuicu qui sembli volu d'la vitte dont il court, opasson
 lit Vn animal qui a la tete de poureau, la queue dun groa Rat
 it est d'la grosseur dun chat, il partit l'eu peitia dana Vn bouca
 qui luy poid soua le Vintui, le Mussasq Remble au Rat deu
 maia il sont le Muse. Floride, qui a quantik dor it dargent, deu
 p'dre, deu turquoides it deu Esmeuadeu, on y voit tout sort d
 danimaux c'ose, chertud, oura, lioparde, chima sauuagt, loup
 it on y trouut tout sorti de volaillie paon, p'dreix, p'croquer de
 Il y a deu g'de ferite de ch'ntu d' cedre it on trouut en a pay
 beuconp d'hemaphrodite, Nouuelle Espagnie qui a soua illi c'ie
 paya ycy Michoacan, Iucatan, Xalisco, chiamilla, cubacan, e
 cinaloa, Yucitpa, Zacatza, guatemala, chiapa, Sonusco, V
 Yalcoo, hondura, nicaraga, costa Rica, Vvaga, toutte est p
 prouina it compris soua le nom d'la Nouuelle Espagnie, illi
 apartent deu g'da R'cuua au Roy d'Espagnie car outre lot, Et
 l'argent il la flote qui part toua l'ea ana du port de S. J. de
 Villon, parti en Espagnie de treit peititust marchandist sur tout
 c'ie d'c'ent cochenille, diuerses drogues, beuunt it autra ch
 choses de gd peiz; Nouuelle grenade it popayan, qui est Richi in
 or, argent, cuiure, porz, Rizine, gomme aromatiq, encens, benioin, ste
 rax beuunt, on y amabli le sang de dragon; la nouuelle Belgique,
 it l'eu l'ile de Guadua, du cuba, Hispaniola, Jamaica porto Rico
 en l'ile de cuba il y a deu cedre deu vignes, du suc du c'or. it
 tout sorti de metaux, de volaillie it danimaux. du bois d'Ben, it
 de breil, lucayet, batama, canibalite

l'ameuq me'dionale. A le Nouueu Royaume de grenade, p
 popayana, le peru, chili, la Venetille, Nouuelle andalousie, la gu
 iane ou paya d'la amaronit, le Brasil, le paraguay, chica, lucuma,
 la prouina de S. croix d'la s'ort, toua c'ie paya sont Richit en
 touti sorti de mince, de bestail, de volaillie, de poisson it de ch
 chassi, de graina, de fruid, it de liqueura



Le pôle Antarctique

Ayant découvert au commencement du pôle arctique et de ce pays qui sont au dessous d'iceluy il est Juste de tradire a la fin du pôle antedict et de ce Royaume circumarctique, Noua ne lison a Rien et Monumens de ce ancienne astronomie du pôle antarctique bien qu'il n'ayent point Récusé. En doute qu'il ny en eut un, ils font mention néanmoins d'un qd' est l'Est qui se Void au dela de l'Equateur a la quelle ils donnent le nom de canopi et ceux qui du depuis on Navigé en ces quartiers Remarquent qd' le plus de l'Antarctique constellation qui y paroist est celle qui s'appelle la croix, la quelle est composée de 4 Estoilles en égale distance qui Ressembent fort bien la forme d'une croix, on y aperçoit aussy quelques autres constellations qui ont du Raport avec le charriot, le char et la Voie lactée, et ceux s'usent touchant le pôle antarctique

mais Noua ne pouuons pas sçavoir si confidemment de ce pays qui sont au dessous de ce pôle pour ce qd' on ne sçait personne qui y soit esté Jusqz a present, toutes fois il est certain qu'il y a la de là l'Est de fort qd' est l'Inde, quoy qd' on ne sçait pas sçavoir si ce sont de l'Inde, ou la terre d'Estimé, Noua dimercurons donc un peu au deça et de là de ce chose de ce pays qui est autour de ce pôle

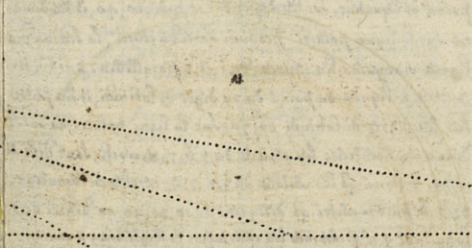
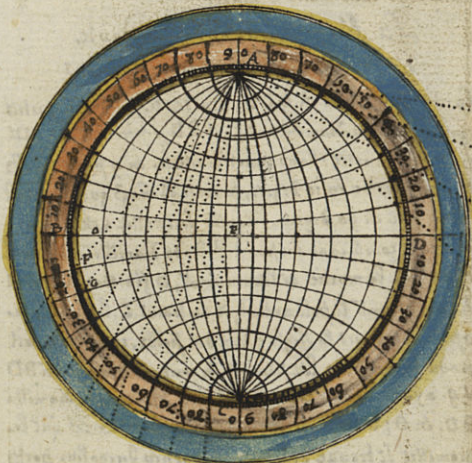
Au costé de l'occidental Noua ne connoissons Rien de plus près du pôle antarctique qd' le détroit de magellan, tal, statensland, terre de Mauricie, boncuert, et le détroit du mairi, au costé oriental se Void la contrée du cap de bon Estimo qui Ressemble Mozambique au levant, le pays s'appelle la terre de café, un peu Viva loria et l'isle de madagascar, sur l'isle plus a l'occident de la terre australe du costé du Nord et l'isle de tristan de cunha, de gonzalez d'alvarez et du midy le pays découvert par pierre Nuyt le 27 Jan Januier lan 1528

quant a la terre australe qd' Jusqz a present on a aperçue Inconnue il est certain qd' Noua ne l'auons pas. Un si parfait connoissance qd' de la partie septentrionale, car on a découvert presqz toute la Rivage Jusqz au 87 degré du pôle arctique, mais de la le

v. v. à li' poli' antartiq³ n. n. ne conoissona Rien qui passe le 60
degré, & il y a mesme deü' Indes, deü' Indes le 23 g. qui noua sont E
Indes Inconuë; toutte fois on mit en ceste terre australi' le pays
deü' pebroquet, la terra dit fuoco, la prouinci de Bete, les Royaum^z
de Lucak qui est directi^z soua le tropiq³ de capricorn commi
la Numidi^z est soua le tropiq³ de cancéu, et de Malituz, qui sont
assis. entre Iaua maior et minor,

La Maniere de descrire toute
la terre en deux hemispheres

Faites un cercle, A B C D, diuisez le en quatre parties
égales, par les diamètres, A C, et B D, se trouuant au
centri E, diuisez chaq³ quart de cercle en 9 parties égales
et chaq³ partie en 10 degrés, en sorte q³ chaq³ quart de cercle
soit diuise en 90 degrés, lesquels soit noter a chaq³ quart
de cercle, commençant au point B, D, du diamètre B D, lequel
Représente la moitié de l'equinoxial, et finissant au point
A, qui Représente le poli arctiq³, et au point C, l'antarctique
après auoir mis la Regle a son deu' polaire, comé en A, soit
conduitti par tous les points en coupant le diamètre B D
V. g. ayant conduit la Regle de A en F, elle coupé le diamètre
B D, en O; de A, en G, elle le coupé en P, tellement que le
diamètre se trouue diuise en 9 parties Inégales. portez
tout les interuallés qui sont en D, E, aux trois autres
diamètres; pour centri du i cercle méridien V'prenez le
second point marque en l'equateur, après le centri E, de l'
hemisphere. le centri du second cercle sera le A. point note
en l'equateur, et ainsi du Resté en laissant tousiours un po
point entre deux, le centri du 3 cercle, se trouue Vni sig



Vni ligne occulte trace du point du pole arctiq^s sur le 10 degré
de latitude et la terminant sur la ligne equinoxiale produiti hora
du cercle, et ou elle se Rencontre est le centre du meridien Requie
Il faut faire ainsy du Pôle laissant tous. Vni ligne entre deux.

pour faire et trois lra paralleles, Il faut Reporter en la ligne
ligne polaire la même distanc qui est marquee en l'equateur,
et p^r trouuer les centres. Si trace deux lignes occultes de latitude
point de l'equateur, sur les degrés de latitude, 20, 40, et les termi
ne sur la ligne polaire produiti hora du cercle, la section des
lignes marqueva les centres, du 1, et 2 paralleles; puis si tri
gultre 2 lignes du point du 10 degré de latitude, et les passe
sur les degrés de latitude 60, 70, sur la ligne polaire, ou sont
deux autres centres. Les centres du 5, 6, 7, 8, cercle, sont de la
même distanc q^d les centres du 1, 2, 3, 4, cercle en l'equateur,
pria de puis le centre q^d designent le 10, 20, 30, 40 degrés de
longitude et il f. chevé les centres par la Règle des 3 points.

Le zodiaq^s se met par vni ligne occulte trace du 23 degré et
demy de latitude au quart de l'hemisphère passant sur la ligne
polaire, ou meridionale, le point de la section sera le 3 point de
zodiaq^s, dont il faudra chevé le centre par la Règle des 3 points

Le tropiq^s de cancer est vn cercle distant de l'equateur tanto
tendant au septentrion du 23 degré 30 minutes, Vous le marqui
rez tirant vni ligne du dit degré la passant sur le 3 point de
zodiaq^s, la terminant sur l'autre point de l'equateur et le point
de la section sera le 3 point de cercle de cancer dont il faudra ch
chévé le centre par la Règle des 3 points, la même chose faut
il observer p^r le capricorn l'equateur au midy.

Les cercles polaires arctiq^s et antarctiq^s sont distants de
l'equateur de 66 g. et 30 m. Le 1^{er} tend au sept. le 2^e au midy, ils se
marquent tirant vni ligne du point extrême de l'equateur, coup
pant la ligne meridionale et la terminant sur le sud dit 66 g. de
latitude, le point de la section sera le 3 point de cercle, de quils +

Villes	prouinces	Villes	Prouince
Paris	de France	Alors	Blarbois C
Amiens	picardie	Bourges	bevey D
Boullogne	Boulonnois	Nivernais	Nivernois D
Guineu	conté de guineu	Moulins	Bourbonnois D
S. quentin	Vendamois	Limoges	Limoges
Cambray	cambrésis	clermont	auvergne inf
capelle	trassie	flour	auvergne sup.
guise	trabélie	poitiers	poitou
Sedan	principauté	Loudun	Loudunois
Ratour	Souuerraineté	Mirebeau	Mirebalais,
Réthel	Réthelois	Saintes	Saintonge
Nancy	Lorrain	Rochelle	pay d'Aulnois
Metz	Méziéris	Bourdeaux	Bourdelois
Vitry	champagne	Perpignan	perpignan
teoy	champagne inf	cahors	quercy
chaumont	Bassigny	paul	Béarn
Rheims	champagne	tolose	languedoc
langres	champagne	lyon	lionnois
Brie	Brie comté	beaune	beaunois
corbeil	hurepoie	Roani	forest
beaune	beaunois com	Bourg	Bresse
senlis	valois duche	teuouls	Dombes p.
Stampis	gastinois	grenoble	Dauphiné
Senlis	senonois	orange	orange p.
chartres	pay chartrain	auignon	contat, ou venelle
orkland	brassie inf.	aix	prouche
Bellême	perche	chambéry	Savoie
Rouen	normandie	genève	genévois
diupe	caux Baillagi	dion	Bourgongne D
Rennes	bretagne	dole	Bourgongne C
Nantes	bretagne sup.	chacole	chacoleis
le Mand	Mayne	Suits	Suisse
angou	Anjou	Zurich	Zurichou
tourd	tourrain	Basle	canton de Basle

Bvni	canton Di b'vni	Burgos	castille Vallē
filisburg	filisburgougou	tolde	castille neuvē
lucivni	argou	scuile	andaloucie
Pais	BAS	grénadi	grénadi R
gant	flandri	Muresi	Muresi R
artad	astoriā	Valēna	Valēna R
montā	Rainault	Sarragossi	arvagon R
Namur	Namur p	barcelonni	catalogni
luciburg	luciburg D	piépinian	Roussillon
limburg	limbourg p	pampeluni	Nauarē R
Anuēva	Brabant	maiorq̄	maiorq̄ isle
Maliniē	maliniē p	minorq̄	minorq̄ isle
Midtflbourg	Valaerit Mandi	Yusca	yusca isle
got	Bructlandi		
dordrecht	Rolanē	Ita lie	
Vrecht	Vrecht p	Vēnise	Rep. di Vēnise
gildri	gildri D	Vivoni	Vivonoi
d'euantē	transisalanic	Vincēna	Vincētin
leduardē	frēsi	padouē	padouan
grochingi	grochingi p	aquifā	fruli
luxemburg	luxemburg D	copo d'istria	Kistria
liydē	Rhēnlandē	trūigio	mariti trūigani
Zupphē	Zupphē C	Rouigo	politiē
coeuordē	drēntē C	Brilli	brēciano C
	Espa gne	crēme	crēmādo
Madrid	Espagne	Bivgami	Bivgamādo
Bilbao	Biscayē	Milan	milano D
tolosi	guispucoa	crēmōni	crēmōni
lēon	lēon R	lugano	luganois
ouicēti	asturiciā p	turin	piémont P
compositēti	galici R	gēnēs	gēnēs R. p.
lisboni	portugal R	Bathi	corē isle
tauila	algarbi	calaria	sardaigni isle
		cadax	montferrat D
		palmt	parmt D

Villes	prouinces	Villes c	prouinces
modène	Modène D	Zante	Zante, 15L
Mantoué	Mantouan D	Milo	Milo, 15L
luquet	luquet. Rep	Niescia	Niescia 15L
florcia	florcia D	Scarpanto	Scarpanto, 15L
ischia	ischia 15L	constantinopl	Const. c. d. l. tur
prochita	prochita 15L		
cosmopolis	Elbe 15L		
anconi	marq ^d danconi	hosa	islandi
Boulogni	Boulogndis	Edimbourg	Scotti
févrai	févrai D	londres	anglétterre
privasi	privasich	du blin	islandi
spolitti	sp Umbesi	armach	arch. d'ireland
Verbin	Verbin D		anglettre
Vitvbe	campaigni di Rin		
Naples	Naples R	londres	anglétterre
aquila	abrusse	Neuchastl	northumbroland
Salvini	tevre di labour	carlissi	cumbri
Ginucint	principat Vltre	dunctmi	dunctmi. Ep.
mont S. ange	capitanati	lanclastri	lanclastri
Bari	tevre di Bari	aballaba	Westmorland
badilicab		chittu	cétrie
otvanti	olranto tevre.	Gangor,	caevnoruan
casenzi	calabre	asaph	flint
Messini	Sicili 15L	harlech, chad	Melionith
	eci	Mongommey	Mongombyschit
Thessalonia ^q	Macedoni	Salisbury	Salopie
Dodon	Epiri	glo. c. h. t.	Ystorie
delphis	phoendi	Mommout	Mommoutseyri
thibet	Bceci	landaf.	glamorgan
athens	attiqui	caevmarden	caevmardenseyri
corinthi	Morci	pembroc.	pembrocseyri
candri	candri, 15L	cardingan	cardinganseyri
corfou	corfou, 15L	Radnord	Radnortseyri

Villes. c. d.	provinces	Villes c. d.	provinces
BretKnock	BretKnockSire	Suede	
hibfort	hibfortSire	Stockholm c	Yplandie
Vorectire	VorectireSire	Vpsali	Vpsali Ep.
yorck	yorck Sire	opslo	opslo p
lincolni	lincoln Sire	Stauanger	Stauanger p
darby	darby Sire	linKopin	gottlic
stafford	stafford Sire	nort	uege
Nottingham	Nottingham Sire	Bivgen	c. d. Nortulm
kycceth	kycceth Sire	huo	nie
Vpringhan	Rutland	Riga c d p.	it d. l p. l m
nortfort	Nortfort Sire	Reuil	harri
Varuick	Varuick Sire	goldingui	curlandie p
nortanton	Northanton Sire	Mos	couie
huntingdon	huntingdon Sire	Moscou	Moscouii
cambrig	cambrig Sire	Polo	gne
oxfort	oxfort Sire	cracouii	pologni
Sudbury	Suffort	liopole	Russii noiri
buckingan	Buckingan Sire	Kamienyitz	podolie
landshut c. B.	Bedfort Sire	lutsko	Volhinie
Maldon	istla,	Bilsko	podlachii
sarchdon	bevehu	Varsouii	Mazouii
londret	Midlittex	Riga,	Liuonii
southanton	southanton Sire	danzit	prussi R
godelmingi	Surreie	cominsblug	prussi D
cantuarbluy	Kent	chonitz	castoubii
chiceth	Suffia	Dan	nemare
Braumarist	Moni, ^{angliscay} isle ou	copenhagen	zelande c d R
Neruport	Vigth isle	Repa	Tuthi sept
s. h. l. a. c.	Jarjay isle	ottensii	fioni
yttonii	qarnetay isle	londe, Scanii	ou scandii

Villes e d	prouinces	Villes e d	prouinces
colmar cau	Blé Kinge	Embec	frisi orient.
Melldompt	ditmarsie	Dusseldorp	Béug D
fléuue	fléuue D	cassel, lang	caui de Hess
alle	magne	fulda	Buchou
liège	liège p	Erfurt lang	caui di taringe
cologne	arch. yullé	léypsit	Mérsni Mo
Jullé	torituri de	Mogdiburg	Saxe
tréuue	diocesi	Bransuie	Duche
Mayna	arch	Vilna	Lithuanie
colmar	alsac hant	Asie	Asie
Zabén	alsac bassi	Bursi	Natolie
fribourg	Bretgau	troye	dan la Natolie
Vittembéug	Vittembéug D	Rhodie	Rhodie isle
Vitzburg	francoie	Mitlén	Mitlén isle
Aydtlébéug	palatnat d R	Seio	Seio isle
ambéug	palatnat haut	Stalimini	Stalimini isle
Munchén	Bauevi haut	Négrépont	Négrépont isle
Ryénburg	Bauevi bassi	cévigo	cévigo isle
Sulsburg	éy	Ricubalén	Judee
tirol	comh di tirol	tauris	peuse R
pragui	e d R d Bohém	Samarcand	tartarii E
olmitz	Morauie	paquin	chini
Bretlau	Silésie	Méaco	Japon isle
golitz	Luzathie	camboya	camboya R
Brandiburg	marquisat	goa	goa R
Stetin	pomévanie	calicut	Malabar R
lubéc	Méckliburg	chatigau	bingala R
hambourg	Holsac	Bantan	Bantan R
lunéburg	Duche	manilia	lusion isle

Villes & d	provinces	Villes & d	provinces
	afrique		
tunis	tunis R		
tehrischa	tehrischa R		
fez	fez R		
marroq ³	marroq ³ R		
dara	dara R		
Egiph ^g d ^r	Egiph ^g		
g ^d casti	Mozambiq ³		
Mozambiq ³			
AMERIQUE			
Mexiq ³	Nouuilli Espag		
Mexhoacan	Mexhoacan		
Mexida	Jucatan		
compostella	xalisco		
S. Sebastien	chiamilla		
S. Michel	culuacan		
loa zacatigas	zacatigas		
ciudad Real	chiupa		
gatimala	gatimala		
Valadolid	hondura		
ligip	Nicaraga		

albis fl villis duuue	Ritzembatē Traue fl	, oder, ou viadi, fl	Rhida Varederpt fellig Rheni lingi landzge
Jaromir, ou hradit dila Ro Royne. de Kralouyhad	oldeslo lubik	glogau crossen furstenbvg	landzge
pardubitz Kolin, podiebrad Nimburg tausin, Brandys, Kostelitz Melnich	varne fl stebnebvog Rostok, Elmennau fleuue	francfort Kustin Britzen gartē stetin Volgastē	Veche f. coluorden. Rhin fl
Raudnitz litombitz aoust Scandau drisda Mysen torgau Vittenbvg dessa Magdeburg Volnebstēdi arnēbvog lauchburg hamburg gluckstaud	Elmen vltzen, lunēbourg allera fl gebstort Valpeki gishorn zell, Vinsēn vieder. Veser, ou visurgi fl hamelen Rintlen, Munden stoltinou Nimberg hozi fivden	hauel fl furstenual beclin brandeburg hauēbvog Elster fl olsnitz lespsit nerisse fl zitta gorlitz pribua Amasis fl Endem oldesund Jemmingen leeb odt	le Rhin sort de deux fontaines Elongné de l'un de lautre d'uni Journé, la plus occidentale s'appelle le Rhin la plus orientale le d'uni Rhin elle s'alongne en Uni, et font le Rhin, lequel a plusieurs prochi de la, s'alongne en 2 lieux sort de constin et de cell, de la pré nant sa course Vive le couleor Flavosi Rhinfeld

Vastad	Schoonouhen	Staffelstein,	dela Sourci de
Basle	Miméqui	Vitzburg	la Saoni et dila
Brissac	Pautvi passé	halstad	Marni et S'ou
Straburg	sous le nom	Bamburg	allant du costé
Spiri	di Vagel	Bamburg.	Du Noct ille pas
Manhein	Mimequi	Mildsburg	si a
Vormet,	tiel	Schutinfur	Néufchastel
oppéhenzi	gercon ou il	genund	commécy
Mayen	sapelli Mévou	Volckat	Vaucoullue
collentel	dila a	francfort	Vitudun
andevnac	dordret	hanau	astinay
linte	Stelmont	Mayen au	Mouson
bonne	Rottédon ou	il se prend dans	Sedan
cologné	il sapelli	le Rhin.	Méhicollé
Rochoort	Méusi dila a	Moselle f	charlemont
Rhinberg	Schiedun	qui Vint du M	bovincé
en lisle de	flandringue	Mont Vogère	denan
bitauc le Rhin	bricté ou il	autodut mour	Namur
si s'apari en 2	si prend dans	deux fautes il	hoyt
blanchet, cellé	la méu	passé a	licy
qui Rétient le	Riuieres	burgel	Mastrik
nom de Rhin	prinsepale	Mitz thionvis	Rurmondé
passé a	qui si dechar	tréuie	Véulo
arnhein	gent dans le	collé ou	cui ki
Vagingi	Rhin	il se prend dans	gravi
Rhein	le Main f	le Rhin	siéuud, sa si
Vitzk,	qui prend sa	Meuse fl	joignant avec
lek,	soura au mont	la Méusi soit	le Rhin, illi si
thautspabete	pinifé en la	aussy du mont	mette avec le
culmburg	frisi orientale	deux fautes il	Vahel, puis lén
Vianen	don il passé a	pris de l'angre	si paré p'quillé
		assis proche	l'angre p'quillé
			ainsy séparés
			a l'oultre

ou elle est meut little de Bommel et le Joignert de neor fl	Ditz Nassau, de la il se va pcedre dana le Rhin prez de coblenz	Budi pitha bitgradi zwa nicopolis	chauny Noyon compicgni s Maxiani ccril bicumont pontoise de la illi entvi dans la sab. Sene
Rotuel Rottenburg tubergi Eslinguer canstad Marpach lauffen haslbrun Vimpri pilsstein heydelberg sadsenburg et se pced dans le Rhin prez de Manhein	tauber f Votingen sauden Votain ou il entri dana li Main	tatvacan trosmis distor proslausda Kilia	ai sne R s. Menhou autoy Vouzzy atigny Rithel Nurfchastel villi soisson d Viz sur aigni compicgni
Marparg lotta gittel Vestflar leun Vailburg Vilmar Limpurg	Danube fl le Danubi a sa soura en la montagni de Arenoba qui fi dana le duchie de Vestphalie a 4 lieux de la soura du Rhin il passi a Elbing Vlmi danaucot Ingolstad Reyinspurg passau vicnn pertsburg Komora Strigonic	ou il entvi par 7 embouchures Somme R S. Quentin han pivonne corbii amsch abrusse crotay, me Canche R heidin Monstreuil Staple, me oise R diti au pont guise Ribmont la fies	aisw R clermont Vatrinet gd pre. Escout fl arad chastillet arlea cambrey bouchin Valencianni

conde	bury	corbeil	charanton
vesle R	M&bu	confland	conflant, scin
Rhéims	ceuil	paria	Porte fl
siémé	Dette R	s. clou	fliguit
briui	gounay	poissy	Ministrot
Sar R	gsora	mitulona	s Rambet
schéwangi	dangut	Yvnon	Rhoani
Vinsting	bitauregard	andly	marcigny
Sarubden	landis. scini	pont de larchi	Bourbon lancy
sal albin	yonne R	Rouen	D&ze
guchmand	Marigny	du clou	N&ub&
Sarbuken,	clami. sly	caudb&ci	la chariti
Valditfang	coulange	har fl&ur	poilly
Sarburg	aux&ci	konfl&ur	sanct&ri
tr&ual	Vill&nc&ui l&	k&uvi d& gran	co&ni
	Roy	Dec&an	bony
Seylle R	sc&na	Marno R	ou&ion
de&usi	Vill&nc&ui l&	lang&es	br&ari
mar&al	grand	chaumont	g&en
vy	mont&chau	Jo&nuille	Sully
nom&	si&gi fl	s. d&ze	g&og&au
m&tz	Seine fl	Vitry. le fo&nc	or&and
Meurte fl	ch&astillen	Ch&lon	M&un
Ros&v&ca	bar sur sc&ni	Es&ponay	br&aug&ncy
s Nicol&ad	troy&it	dorm&na	bl&o&
Nancy	m&ry	chau. t&vry	amb&is&
	pont sur sc&ni	no&ent&il	tou&e
Terain R	no&ent	la s&th& l&ud	lang&es
br&au&is	bray	fo&ub&ci	Mar&in&il
	mont&sc&u	m&aux	saum&t
	m&l&ur	l&agny	d&no
			N&ant&il

clisson occu	Bonnival	Mayne R	Baignole
Loing R	chaudun	Danfront	mardi
montargis	Vandosme	maychri	canourgue
Nemours	laucudin	laual	staing
Mortf.	flerhi	Lulpia	envagut
oudon R	durteil	gontés	sa Vinzelli
Méval	brucay	daon	cadriac
craon	angéva. Sarte	Nicfuilli	cahors
Sigri	aure R	angéva	
Lyon dangéus	Randonnay	Eure R	
Sarte R	Vincul	Nully	Saone R
conde	tilliva	békomme	
la chapelle	dampsvri	la fléridi	fautency
asprie	Nonancourt	brossion	charcy
bon moulin	Eure R	couteilli	Vorsge
le mouli sur s.	Braye R	chartre	gecy
alencou	Montmival	annet	auffonni
Béaumont le V	Sargi	Nogent le Roy	Billetgurdé
Yicomb	trou, lost R	dréux	chaalon
le Mand	Vilain R	Jury	turnud
Suz	Vitvty	passy	dammartin
Sablé	Réchal	Ruigne R	matcon
para	Rédon	pont luit	Billeuillo
pina	cram	pont adle	tréoula
chaunty	Lisli, mé	la fléti. Bernad	lion Rhodni
chiffre	Men R	Nogent le Rois	Issel R
angéva loze	mont fort la cen	dotseau	duanté
Loir R	compis	corbon	Zuphen
Pie corulle	dinan	S. denys	dotsburg
Villébon	S Mala mé	pot	acnhén +
Méva		guaudan	Minnegén.

allier	Miremont	charente	Bayonni
bet dallier	argentat	charente R	la m&
moynay	turdie	chivinae	gauc fl
aubigny	lorlat	suray	ladour
Villiers	la Roche	manli	sordie
Moulin	luourni	angoul&mi	la bathide
Varenne	Bourg	chaucuf	sauitt&ori
billy l	B& damb&	Jarnac	Nauarria
fossie	El Eyle R	congnac	Olason
Vichi	pont du ch&	Xaint&	ayudy
Randan	P&vig&	taillebour	
Maringuit	creuse R	Soubise m&	Rhorno fl
pont du ch&	felcin	gavonne f	Sion
cornou	aubuffon	Bax&	gen&
montp&yeu	ahu	S. Macary	Styll&
Isseri	glanie	barsac	bl&
Nonn&	gartamp& R	cadillac	montl&
lang&	g&vit	Bourdeu&	lyon
l&e ch&	chaban&	B& damb&	Y&nni
Minist&	Rancon	Blayi	condrite
langogni		taillemont	S. Vall&
ayon R	Touvre R	Royan m&	Tournon
aithun	Montbrun	ladour R	Val&
Estaud	Roche&oucau	airi	la V&
toulou	Yenville R	g&nadi	Yiuid
dovdonne f	aurigi	st se&	Bou& Land&
Murat	Rich&	mont de m&	pont S. Sp&
pont d&	ch&peigny	t&ta	aurang
Bord		d&	auig&
Vare&our			

béaucari	olieguit	sure R	auroon R
arthe	croptivi	s. Marcut	dun le Roy
la ma	tié	Niort	bourgée
ardèche R	puigillaudi	L'Isle ma	McHam, chev R
Mompizat	alliv d	Boutonne R	cher R
aubénad	semovc R	Roma	Montlucon
Riom	la chit d	chisay	Villencru
Vallon	lach	s. Jean dangly	Vicoron
le pont dare	la chiti dit	charant R	Villefranchi
s. Just	paille	vienn R	stère
le Roboné	la bachall-	symohiva	montvichart
Mabli R	alliv R	s. Leonard	aray sur chev
Podun	Stoule R	limogée	pont chev
chaaigny	lac dagarie	Rochehouart	saonide d
chain R	pont gbaud	consolan	Doux
poitiève	pant di buehy	Isle Jordan	
chastellivaut	chauncuf	chastellivaut	
alagnon R	blot li'chau	noyé	
Murat	Esbauli	Isle bouchar	Doux R
Massiat	Roche fort	chinon	La motte
béaulieu	s. porcain	J	arlun
alliv fl	alliv R	Indre R	s. hipoliti
Dore R	courtille R		lisle
dori	courtille	Mantbason	clavaua
allent	dulle	loche	bitanfon
ambat	s. hilari	chastillon sur	argentel
la touy goyon	charant	lindre	Roche fort
maxa	s. quatin		doli saori R
	bruv		

Les Riuieres avec les Villis situees d'Yus

Sorguë R	argues	+ Schenckensch	
Gerardete	Rie pilet	Hand	
Tonquiere	Nioua	Emmèrik	
La Beaume	S. Maurin	Loccen	
Sablè	Sorguë R		
Molana	Vauchusi		
Le Buys	Risè		
Duvalce R	Ponchant		
La Vachiti	Auquon		
Briancon			
S. Martin			
ambrun			
Talart			
esthon			
monosq			
peuhit			
cadinet			
cauillon			
Barbantand			
Rhosu R			
Pisè R			
Mommellan			
Bayad	Issel f		
genoble	duantev		
tulin	Luphen		
larber	draburg		
Stmaucelin	aenhen		
Romand	Mimmetgen		
chaunet Rhone			

quelques Remarques aoustres

la frisi & la hollandi portent deu beuf d'uni extraordi-
re grandeur; Un Ioux a malintu on fit prnt au comte de
hoosttraet dun beuf di frisi qui ptoit 2528 liuis poida de
brabant, A lan 1630 on fit voir par tout la hollandi Un beuf
de 3000 liuis poida di hollandi qui estoit venu di groeninge
strabon Raport quil y auoit deu porceux d'uni prodigiuse haut
ieur, forci il vitte qui demuroit tout la nuit & champs, Et
de quella ceux qui ni leu auoit paa acouume ni deuoit attendre
moins de danger qd deu loup.

En l'isle d'espaigne Si trouui Un pitit oiseau
de la grosseur du poussi apelle cucuyi, il a deux
ailez fort durz soua lez quillez sont 2 ailez
fort deliez qui n'aparoissent sinon qd il est end
sua ailez p' Volu, lors on apereoit, outi s'ea
deux yeux attincillanta Vni si qd clarq qd tout
lentour en est t'clairi, il ni voli qd la nuit, &
leu Indiena s'en seruent di chandelle

Autres qui le Roy despaque prind
philipi par la grai dd Roy de castille, de leon,
darragon, de 2 sicilez, de hierusalem, de portuy
gal, de nauarri, de grenadi, de toledo de valenai;
de galia, de maiorq, de minorq, de sculle, De
sardaigni, de cordoui, de corse, de Murcia, de Jahn
dele algaruce, dalgie, de gibraltar, de Isle ca
narite, de l'Inde orientale & occidentale, de
Isle et t'vri s'com de la mer occani, archiduc d
daustrie, duc de bourgogni, lorraini, braban
Milan, queldre, limburg & luxamburg. comte

Des couleurs avec les quellez
J'ay Enlumine' mes cartes

Le guttagamba faict le Jaune
Vind de geiz distillé quil faut broyé avec Vinaigre, ft le

Vind
outré, fait le Bleu azure
La laque fine ft lincarnadin

Le Minion faict le Rougi ou la couleur de feu
Biadot ou cindre Bleu; fai le Bleu.

après que ces couleurs auront esté bien broyées il faut
leur mettre chacuni a part dans des Heudlles et les ditteimpre
avec de la gomme parceq' cest la gomme qui empesche q' la
couleur ne pénétre point le papier; le gutta gamba Na pas
beuoin de luy de l'empres avec la gomme car il p'ost la gomme
avec soy.

Remarques

Les grecs furent chassés de la Syrie par les persans
lorsq' Saporus I. puis cosroas obtinrent tant de Vict
toires sur l'empire, homar disciple et successeur de Ma
romet en ayant chassé les persans et les successeurs
des ardaçides y Introduit le mahometisme, et l'ardç
zelin en chassa le Roi des Mamelucs, les grecs
et les sarradins sortirent de la palestine p' faire
place au turc.

du temps q' les xthens estoit maître en arménie, les
adultères estoit rigoureusement punis, et sans aucune Rémi
sion (laquelle on ne pouvoit le ne a la femme
et a l'homme les g'ritours, Il n'estoit point permis a la
femme d'un prestre d'ant versui de se Remarier sous peine
d'estre buele, et cependant elle pouvoit se prostituer deu V.

D Habsburg, de flandere, de tirol, de barcellona, d
 artlois, hainauld, hollandi, zelande, namur., xutph
 phen, Marquis de lempire, serg^v de braxay, foise,
 Malinche, d Utrecht, oucvyssel, groningen, dominat
 leur del adie, et de laffrique &c.

francois I si moqui plaisémment de ces titres
 ambitieux et eriuant a charles quint. francois
 serigneur de gonesti et premier bourgeois de paris
 au Roy de tant de chose

l'empereur Sigismond estant venu en franci, fit qd
 estat a son retour de trois choses quil y auoit d'icele; l'ay
 dit il, Remarque en cest florissant Empire, Vn Monde,
 Vne Ville, et Vn Villagi; par le monde il Entendoit paris
 par la ville orléans, et poictou par le Villagi; la Res
 ponsi qd fit francois I a charles quint est presquie p
 semblable, quand il luy demanda la quelle estoit la plus
 gde Ville de son Royaume, car luy ayant Respondu que
 c'estoit Rouen, l'empereur Repartit aussitost, et qd sera a
 di paris, Vn pays, dit le Roy

Il y a vn Estang au comte de dunois qui se appelle Estang
 de vau de duquel aymon le moine dit qu au milieu temps qd
 le Roy childebert et sa femme furent empoisonnez son cue
 et chaufferi bouillot de tels forch quelle Vitta sur les bords
 Vni qdi quantite de poissona toue Restis

Il y a 4 montaigne qui beultent en Italie, le mont de somme
 au tres fois appelle vetuue, qui est pres de naples, le mont gibel
 qui est dans le Royaume de cicile; le mont vulcan et le mont
 qui sont dans la mer Entre la cicile et Naples.

Les arabes anciens, Les plus anciens de la famille estoit
le maître de la maison, son frere possedoit également le
bien avec luy, ils se contentoient tous d'une fami qui leur
estoit commune, et sy comportoit en ceste sorte, le premier
qui estoit dans la chambre p^r voir la fami laissoit son
baston a la porte, mais la nuit elle couchoit avec le plus
vieux, Ils ne respectoit non plus leurs meurs ny leurs
seurs q^d leur bonte bruyt; et d'autant q^d celuy qui prenoit
leur polidre avec une fami qui n'estoit pas de son sang
commettoit selon eux le crime d'adultere, ils le condamnoit
a la mort; tous leur enfans qui naissent de leurs parents et de
domestiq^s estoit avec p^r legitimes,

Les assyriens mettoit tous leur ans leur fille qui estoit
en age de se marier au marche ou elle estoit misse luy
vaut a son di temps a qui elle veudoit prendre en maria
ge, on vandoit leur bonte bien chèrement, et de l'argent on en
marioit leur laideur qui sans cela n'avoit pas de
mariage. La bonte de Repoth. Une ley qui s'observoit dans la
la Republique de Venise touchant leur fille exposee, la quel
le est fort semblable a celle la, ces filles sont nourries et
honorees illec aux foires de la ville, et ceux qui estoient de
venir de quelq^s q^d pevil ou dangeuse maladie font venir de
prendre quelqu'un a fami, ou bien animez sculpteurs de lopi
frion qui la ont de la charite de ces filles et de leur bonte
vieux exposee p^r leur plaisir, ils viennent leur demander
au magistrat lequel leur fait leur qui la leur bonte ont de

doucement comē fille honneste, et l'uz leur ayent auordé
ile l'uz doréul espousé sans aucun douoir. q̄ si p̄d'onne
ni se p̄nti p̄ l'uz demandé en mariage, illa sont mariés au
dép̄nt de la ville.

anciennement l'uz dame de babiloni. s'en alloit en toques
dans le temple de Venus couronné et Richement paré pour
si p̄nti aux amoureux échange a l'honneur de ceste déesse
et celuy qui vouloit Jouer de l'uz beau regardoit celle qui luy
agris d'auontagé sur les genoux de la quelle il mettoit vne
somme d'argent, et elle estoit tenu de le suivre hors du temple et
de luy donner tout le contentement qu'il en desiroit, et le prix de
son Impudicite estoit employé p̄ le seruice de ce temple.

la loy de moysi obligoit la Venus de desputer le foer de
son mary, p̄ maintenir sa Race, lorsqu'il neuoit pour l'uz de
fens;

l'enfant Ribelle a son père ou a sa mère estoit pendu hors la
ville, la mesme loy comendoit ausy q̄ celuy qui blasphemoit
le nom de dieu fut pendu, et son corps jeté a la voirie. par la
mesme loy de moysi, il n'estoit pas permis a vni fami qui
gaignoit sa vie en se prostituant de se marier, et Joseph dit
q̄ si vni fille qu'on auoit pria p̄ pucelle estoit conuaincu
d'auoir esté corrompu, l'uz l'uz le lapidoit ou la faisoit
bruler tout viu.

le mary qui suspennoit sa fami d'adultere estoit tenu
de porter vn gateau cuit sous la cendre et de faire deger,
et la fami estant arriué au parua du temple faillit qu'
elle jurat entre l'uz mains du sacrificeur qu'elle n'auoit est

Aucun tord a son mary, et il arriuoit un tel effect de
son Turcisme, q3 si elle se paruroit, sa cuisse luy creuoit
et le ventri tombant par piteu elle mouroit avec vne
extremi douleur, La ou tout au contraire si elle estoit In
nocente elle enfantoit au bout de dix mois un bel enfant
sans ressentir aucuni douleur, mais le miracle Nadur
noit pas si le prestre Neut eueit le nom dd dans un
papier et ne l'eut broye dans un hanap et Neut mis
a boire a la femē vne liqueur qui estoit mēlangee de
aux de la pouddre

Empire des Medes

Justin, et ceteri comēcent le Règne des medes par arba
l'empire des medes fut ²⁰⁰⁰ son comēcent par arba lequel fut bra
le sardanapale et par la mort de cet miserable empereur il mit
fin a l'empire des assyriens; il Regna 28 ans, ses successeurs
furent, Sosaric, qui Regna 30 ans, Melide, 40, cardias 13,
deioce, qui bastit la puissante ville de bethani dite depuis e
cyropoli ce diocē ou deioce R. 44 ans phoorth, 24, ciarace
32, astiage fut le deinde R. 38 et fut vaincu par Cyrus le
le Roy de des medes espousa tant de femmes qu'il vouloit
le Nestor du peuple en pouoit espousa Jusq3 a sept, et les
femmes, et les femmes tenoit a honte et a dishonneur de se contēter
dun seul mary et croyoit q3 cela causa la liberte si pour le moins
chacune n'en auoit plus de quatre p. son passetemps, il faisoit
alliance a l'imitation des grecs ou en se blettant au bras du se
teit du sang p. témoignage et assurance de la foy Turc

Les filles de plus noblesse armenienne estoit offerte au

Sousa dela dresse anastido, liquellet se prostituoit infamant
a l'honneur dela dresse comi se telle vilainie l'ea dut Rendues plus
Illustres, aussy estoit elle qui trouuoit les meilleurs parties et
qu'on faisoit gloire de pouoir comi celle qui auoit eu le le b
bon heur de deduis le prix de la virginite a vni se qd de dieu.

Leu partheu Receuoit la pluralite des famet et swaben dit qd
loesqu'ila ne pouuoit auoir desfana de leurs famet ila leu offroit
a ceuz qu'ila p'choit chui de leurs amis afinqu'ila en eussent de
fratitudo

Fambelvan de pasteur quil estoit leua vni armer de 4 cens
cheuaux, et de 6 cens p'ctona la conduit aux vn ordri admiralli
prit presq' tout lozint, en assiegeant vni ville il auoit trois
pauillona lun blanc, l'autre Rougi et le 3. Noir, le 1. Jour il mittoit
le blanc en signi de mie et de douceur sela leu assiege le Rendoit
le 2. Jour il mittoit le Rougi pour marq' quil y auroit effusion
de sang sur ceuz qui se defendoit, et le 3. Jour il mittoit le noir qui
menacoit l'entree de l'olation des heux et des famet et la desolition de
la ville, il prout Gaiazeth emp. turc seroz danciri ville cap. pour
loes du turc, le fit leu de chenei dor, l'ensuma dans vni cogi, le
contraignoit de venir mangier sous la table comi vn chien, et qd
il vouloit monter a cheual il se leuoit de montore, comi s'apre
Roy des presatna en Usa a l'endroit de l'emp. Valerian apres l'auue
vaineu de quodry, il conquist la p'ititi asie sur le turc, antanty
leu seroz de soldana de giph et de babiloni, mis a bas le Roy
ami de presle, obligea le qd comi de tartarie de se Retireu en ses
pays de catay et de cambalu, fit Retireu leu moscauith dans
leu d'idea et plus solitairit marcher estonna tout l'europi p
par son nom, Enfin s'attant Retireu en la prouince de quacatay

Il fonda la puillanti Ville de Samarcand en tartarie
ce qui est caude q³ plusieurs ont cru quil en estoit fut Natif
queoy q³ la comuni opinion est quil estoit parthe, il Ni lois
la prout de successeur, et ses pays furent vsurpez parthe par
le sophy et parthe par les tartares qui les possedent encor
Il disoit quil estoit le ministre de la Justice et du courroux
dd. ci fut environ lan 1403 quil Regnat

ceux transporta l'empire des medes aux persans, il estoit
fils de cambise gentilhomme persan et de la fille d'astiaque, les M
Magas eurent le gouvernement sous Smerdis fils de cirus, et
fut du Roy cambise contre lequel ila estoit Revolte, mais
après la mort de Smerdis ila se Rendirent les maistres, Jus
q³ a ce q³ ila f. ayant esté deffait par la noblesse darria et
le gouvernement qui espousa par vne galante tromperie q³ Jus
tin Racont. l. i les deux filles qui. estoit du sang de cirus
depuis darius le persi fut gouverné par les successeurs de
son sang Jusq³ a alexandre le gd, mais durant q³ les successeurs
d'alexandre ont gouverné l'asie, le persi estoit sans Roy, Jusq³
a ce q³ avface q³ les vna font scythie et les autres Natif de
parthe, et s'acco les auteurs ne s'accordent pas au regard
du lieu de la naissance mais s'accordent tous a dire q³ de
volens et hois Inconnu quil estoit il se Rendit le plus gd et le
plus Redoutable Seigneur de l'orient du quel tous les Roys
de parthe portoit le nom d'arsacides; Semencia de plus ob
servance et conquit sur eux et parthe et medes et persans
La Race dura Jusq³ artaxerces Simble Soldat persan qui a
ayant tue artaban le dernier des arsacides qui Remit les

Royaumi enui l'eu maina di la nation s'en faisant monarque
et duquel descendent tous les Roys qui Reignent Jusqz au temps
qd mahomet troubla l'orient par ses Reuoltes et par ses impietez

Les persiana espousoit plusieurs familles et le Roy proposoit d
de grande salaire a ceux qui en un an engendroient engendrent
qde multitudine d'enfants, lesquels estoit delicatement nourris en la
compagnie des femmes Jusqz a l'age de 5 ans, et on ne les portoit
point a leurs parents qu'ils neussent atteint cet age, et la Raison
en estoit afin qd si durant ce temps la quelqz enfant vint a deceder
le Pere n'en Ritcut pas trop de desplaisir. ila auoit cetti horrible
coutume de tous anciens temps qd les filles se mettoit avec leurs pps.
meves. haly passa en perse et romax aussy successeur de mahomet
qui se fit seig' de la palistina, metropolitain et perse, ou ila establet
le mahometisme, Vllon cassin fut le dernier Roy de la Race d'ee J
successeur de Mahomet, car ayant tue' harduel gentilhomme presant
a cause d'une Nouuelle Reformation qd ce gentilhomme vouloit faire sur
la doctrine de mahomet, son fils ismail qui depuis a port' le nom
de sophy etant encor jeune fut élue en la Religion de son pere
par un nomme' terhil, et depuis caselbaa fut terhil Rouge a cause
qd le bout de son turban estoit de cetti couleur, la quelle il faisoit
porter a ses complais, et lorsqu'il fut qd il precha la doctrine
quil auoit aprie et voyant qd la noblesse le suiuoit il fit mourir
le fils d'vllon cassin p' vengeance la mort de son pere et se Rendit
mistr' de l'empire, luy et ses successeurs ont est du depuis la querre
au tur sur le differend de la Religion

autres fois les indiens alloit tous nudz, la pluralite des familles
leurs estoit promise quil acceptoit donant aux parents un pain de
blut p' chacun choisissant leur vne p' leur seua, les autres pour

delle enfance et p^{re} leur plaisir et il estoit aussy submis aux
famot de paillardie a leur aise. Les famot s'élève auoit soin de
garder et de servir le Roy; en certains endroits ceux qui n'avoit
pas de quoy p^{re} marier leurs filles les priver les conduiroit a la
place publicq^e au son du tambour, la ou la fille estoit tenu de se
débarrasser tout le dévot: Jusq^z aux espouls et tout le devant aussy
lorsq^z quelqun s'approchoit d'elle a finq^z l'ayant veu celuy qui la
trouvoit a son gré la puit p^{re} famot; en l'Inde sont creor les cathol^{iq}
cathol^{iq}, qui espoulsnt aussy plusieurs famot, et qd le mary vint
a mourir ses famot comparoissent devant le Juge p^{re} Raconté les
services qu'elle luy ont rendu, et apres qd le Juge a déclaré celle qui a
été la plus serviable, Elle se paraispresente, montrant sur le bûcher
ou estoit le corps de son mary, l'embrasse, et sans aucun effroy du
feu, se laisse bruler tout vint avec le corps de son espou. En l'Inde
nag^e de la judicic^{le}. Les Indiens du cost^e d'ila mer du sur et du pays
de malacha estoit antropophage, faisant mourir leurs malades et
les vieillards p^{re} leur mangé: en cananor les famot payna se
dépoulsnt plusieurs famot lesquelles sont si paillardes et si effrontes
qu'elle se prostituent a chacun, et qd les marys sont morts ont
est bruler leur corps et les famot qui les veulnt suivre se tissent
courageusement dans le feu p^{re} mourir avec leurs maris

Le Roy de calicut ayant épousé vne famot il ne coucha point
avec elle qu'un des principaux des Bramina ne l'ayt despuellie
et qui est cause qd le Roy estant mort ses enfans ne succedent pas
au Royaume, mais bien les enfans de la seur, outre qd le Roy est
estant absent, Il y a toujours quelqun de ces Bramina qui tiennent
compagnie a la Royni, les nobles et les marchands font des al
liances ensemble prenant les filles des vns des autres, et souvent
en signe de plus grande amitié ils changent de famot. Chacun pec
prenant celle de son voisin et amy, mais les enfans et au mary

En dautres endroits de dite indite l'eur famit y ont chacun ffit maria changant tous l'eur Nuida et donant l'enfant a celuy dite maria qd bon lay semble; l'eur tarnassarina donent l'eur fammit aux Atvangéus p^r l'eur depucellé, mais apres cela sila l'eur trouuent en fault il l'eur est p^rémia de l'eur massacrez; l'eur agatireca vsoit de l'eur famit deuant tout le monde afin qd cetti communaut l'eur Rendit toua fceves tartares

L'eur tartare estoit suict a l'eur voisina et l'eur paysit tribut maia ila semenciprent de cetti servitude lan 1187 par li moyen d'un veillard q^{ap} apelle canguisti qui estoit marchal de la vacation lequel fit crocci au p^réuple quil avoit eu vni vision d'un cavalier tout aume de blanc et monté sur un cheval de meisme couleur, et qd ce cavalier lapp^rtant par son nom lay avoit dit, canguisti dieu le comandi di de l'eur ce p^réuple mongalish de la suiction et dite tributa de l'eur voisina qd tu soia l'eur Roy et qd soua ton gouuonement l'eur assuittis sent a l'eur Empire l'eur nationa meimes aux quilles ila estoit tributaire et fut la cause qd l'eur tataré Taloua de l'eur libt^r et ditvant de comander ilurent suivant l'oracle canguisti qui dautres apellé cinghis p^r l'eur Roy. et nouueau Roy comanda voulant tlaye l'eur si l'eur tataré exécutoit p^rromptent l'eur comanden, il comanda aux y prinot qui avoit comanda auparavant de tuer l'eur enfans de l'eur maina p^r p. et quoyq^d l'eur p^réule trouuassent ce comanden Rudi l'eur turent néanmoins l'eur enfante soit quils a p^répendent sent la fectue du p^réuple qui tenoit ce Roy p^r vni ch^rti diuine, ou qd la Religion l'eur toucha timent qd dite avoit done comendat a ce Royaume. Canguisti se voyant abs^r par lobt^raxa de cetti prinot attaqué soudain l'eur schit^r seibrey et ne sumia pas a soy impier l'eur voisina il conquista p^rctq^d tous l'eur indit et il deuant si puissant quil est p^rctq^d soudain de tout l'orient, on ne scauroit distiner vni filli d'auc^r vni famit ny vni fami d'auc^r vni hce

pareils leurs habits sont semblables, la pluralité de la fami-
y est réduite à un homme victime par ce la fame qui perd son
son épouse jusq a ce quelle ait enfant, et ne prend rien d'elle jus
q a ce temps et ainsy elle Repudieut celles qui sont stérilles il n'y
est permis d'autre s'ils veulent; qd quelq qd est mort on l'entore
aut sea pla. verna. habits, de la servitute, un cheval, de la viande
Et afin disent ils qu'il s'en souvi en l'autre monde

La clef du gd cyrus

cyrus	m. m ^r le princa di conde
Mandane	Madame di longueville
Amstus	Mad la princessi de havcours
Otane	le princi d'harcour
Aglitida	la marquise de Vardet.
le Jardin ou se. font les entrecus	le turkovic
artaxate	paris
le chasteau ou stos avaminte	charanton
le p. rtibie	m ^r di chastillon
l'histoire di tradibule, et daleionide.	c'est celle de la marquise di courbon fami du lieut nant de Roy di monacho
L'acton du corsaire qui voulut enlever la maid treisi et qui sen empcha parc vertu	ce fut Vn Veditabli corsaire qui estoit amoureux de la marquise di courbon
L'histoire di palmis et di cleandre.	c'est Vni partie de celle de la Reini de pologni et de m ^r di cinq mars
doralide	c'est madame Robincau
esidore	Mademoiselle le gendre
La batouille di tibarra	La batouille de l'air.

tibarra	la Velle de lens
erikus	larcheduc lespol
leu chipticus	leu lorrins
hydaspi	le duc de chadillon
artabani	le marquis de moirmentru
anaxaris	le conti de brancas
leu marradins	leu creu cravats
mazari	le maréchal de gramond
le Roy dassyrie	le maréchal daumont
tigrani	le marquis de la mouday
artabati	le marquis de fa xi
adusius	le malquis de St ulgrin
gobriad	le maréchal de la vish
abradah	le conti de cosse
ceidanti	m ^r du pléssie beliduri
le Roy de phrigie	le qual celac
myrdili	le conti de buquoy
elisi	mad ^r paulit
le Roy de phénicie,	henry le gd
celle q ^d le Roy quitta p ^r elisi,	cist mad la princetti
abradati	m ^r de candali
clémiri	mad ^r de Rambouillet
mégabatti	m ^r de montauxeu
le magi de syden	m ^r godrau E. de grassé
cléraq ^d .	m ^r arnaud méthi de camp de carrabins
théodamas	m ^r conrad
phéniside	m ^r de Andeuille
aristide	m ^r chapelain
le liey de cumet,	cist el celuy de dunquind

cleberiti
 Lydie
 xenocriti
 philoxeni
 le Roy de pont
 phraati
 la pr. celli de salamis
 polydima
 callyvatti
 polygini
 agenor
 phocion
 lea 3^e de Rivaux
 elonide
 petranias p. de phocet
 bomleat
 caydelli
 arnabbi
 sapho
 cleobulini
 myrinthi
 ayon

la comtessi de fiesq
 la marquisi de laual
 m^r de cornuel
 mad^{le} arragonis
 li comh de fuenaldagne
 li comh de lisbon
 la marquisi de sable
 li duc de montmoraney
 Vocteri
 li duc de belliyardi
 li baron de tromel
 m^r de pontac
 Metteurs de guise
 mad^{le} Dispmassi de mardelli
 li baron de brauni / de gillon
 fut pl^{is} a capitaini des galles eadin de mad^{le}
 quebron marshi dila mutiq du Roy
 li gnal Bet
 mad^{le} Scudiry
 la Rerni de suedi
 li comh dila gardi
 lambert


Conquetti de louys XIV


Vna dies lotharos, burgundos hebdomada vna
 Vno tulit batavoa luna, quid annus erit. Sint
 Soumettre en un Jour la Lorrain
 La comh dana vni sepmaine
 et scaudiv Reduire en un mois

La hollandi aux divnicva abia

quand apres ditela coup on suit sa ditline
p^r conquerir leuropi Il ni faut quuni annee
a p^rte frapic il qd tout est Achuecse
Tamaia Roy Nafini tmi luyd comm^{er}ce
et luy seul p^rcut finir comi il a con^{er}tr^{er}







267

BCFBCF
27
F
33
BCFBCF